

Straßen- verkehrs-zählungen

Heft

48

1990

**Jahresganglinien 1989
Langzeit-zählstellen**

**Herausgegeben
im Auftrage des Bundesministers für Verkehr
von der Bundesanstalt für Straßenwesen**

Straßen- verkehrs-zählungen

Heft

48

1990

Jahresganglinien 1989 Langzeit-zählstellen

Herausgegeben
im Auftrage des Bundesministers für Verkehr
von der Bundesanstalt für Straßenwesen, Bergisch Gladbach

ISSN 0173 – 2501 Straßenverkehrszählungen
ISSN 0173 – 2544 Jahresganglinien

Außer der Reihe **Straßenverkehrszählungen** werden noch folgende Veröffentlichungen herausgegeben, in denen über Forschungen aus dem Bereich des Bundesministers für Verkehr berichtet wird:

- **Schriftenreihe**
- **Forschung Stadtverkehr**
- **Forschung Straßenbau und Straßenverkehrstechnik**
- **Unfall- und Sicherheitsforschung im Straßenverkehr**
- **Forschungsberichte der Bundesanstalt für Straßenwesen, Bereich Straßenverkehrstechnik**

In der Reihe **Straßenverkehrszählungen** sind bisher erschienen (ISSN 0173 – 2501):

- Heft 1 (1976) **Verzeichnis der Langzeitzählstellen** (vergriffen)
- Heft 2 (1976) **Pkw-Lkw-Unterscheidung bei Langzeitzählstellen**
Burger (vergriffen)
- Heft 3 (1976) **Jahresauswertung 1975-Langzeitzählstellen**
Eichberg, Marklein (vergriffen)
- Heft 4 (1976) **Erhebungs- und Hochrechnungsmethodik der Straßenverkehrszählungen 1975 in der Bundesrepublik Deutschland**
Schmidt (DM 10,-)
- Heft 5 (1976) **Ergebnisse der Straßenverkehrszählungen 1975 für die Bundesfernstraßen in der Bundesrepublik Deutschland** (DM 10,-)
- Heft 6 (1976) **Jahresfahrleistungen und mittlere DTV-Werte aus den Ergebnissen der Straßenverkehrszählung 1975 in der Bundesrepublik Deutschland** (vergriffen)
- Heft 7 (1977) **Jahresauswertung 1976-Langzeitzählstellen**
Eichberg, Marklein (vergriffen)
- Heft 7 a (1977) **Ergänzung zur Jahresauswertung 1976 – Langzeitzählstellen-Jahresganglinien** (DM 10,-)
- Heft 8 (1978) **Jahresauswertung 1977-Langzeitzählstellen**
Eichberg, Marklein (DM 12,-)
- Heft 9 (1978) **Jahresganglinien 1977-Langzeitzählstellen**
Marklein (DM 12,90)
- Heft 10 (1979) **Verkehrsaufkommen auf Bundesautobahnen an Feier- und Ferienspitzentagen 1978**
Heidemann (vergriffen)
- Stündliche Belastung des Verkehrs an Langzeitzählstellen in der Hauptreisezeit 1978**
Marklein (DM 13,50)
- Heft 11 (1979) **Jahresauswertung 1978-Langzeitzählstellen**
Eichberg, Marklein (DM 12,40)
- Heft 12 (1979) **Jahresganglinien 1978-Langzeitzählstellen**
Marklein (DM 15,80)
- Heft 13 (1979) **Straßenverkehrszählung 1978 in der Bundesrepublik Deutschland – Erhebungs- und Hochrechnungsmethodik**
Draeger, Marklein, Lensing, Schmidt (vergriffen)
- Heft 14 (1979) **Straßenverkehrszählung 1978 in der Bundesrepublik Deutschland – Ergebnisse für die Bundesfernstraßen** (DM 8,10)
- Heft 15 (1979) **Straßenverkehrszählung 1978 in der Bundesrepublik Deutschland – Jahresfahrleistungen und mittlere DTV-Werte**
Draeger (DM 7,65)
- Heft 16 (1979) **Periodische Analyse des Verkehrsablaufes im Autobahnnetz**
Keller, Linde, Eichberg, Heidemann (vergriffen)
- Heft 17 (1980) **Jahresauswertung 1979-Langzeitzählstellen**
Heidemann (vergriffen)
- Heft 18 (1980) **Jahresganglinien 1979-Langzeitzählstellen**
Heidemann, Schmidt (vergriffen)
- Heft 19 (1981) **Jahresauswertung 1980-Langzeitzählstellen**
Heidemann, Wimber (vergriffen)
- Heft 20 (1981) **Jahresganglinien 1980-Langzeitzählstellen**
Heidemann, Wimber (vergriffen)
- Heft 21 (1981) **Straßenverkehrszählung 1980 in der Bundesrepublik Deutschland – Erhebungs- und Hochrechnungsmethodik**
Lensing, Schmidt (vergriffen)
- Heft 22 (1981) **Straßenverkehrszählung 1980 in der Bundesrepublik Deutschland – Ergebnisse für die Bundesfernstraßen**
Heidemann, Wimber (DM 8,15)
- Heft 22 a (1981) **Straßenverkehrszählung 1980 in der Bundesrepublik Deutschland – Zählstellenkarte für die Bundesautobahnen und Bundesstraßen Verkehrsstärkenkarte für Bundesautobahnen und Bundesstraßen** (DM 5,-)
- Heft 23 (1981) **Straßenverkehrszählung 1980 in der Bundesrepublik Deutschland – Jahresfahrleistungen und mittlere DTV-Werte**
Lensing, Schmidt, Heidemann, Wimber (DM 7,45)

- Heft 24 (1982) **Jahresauswertung 1981-Langzeitzählstellen (ISSN 0173 – 2536)**
Blonien, Heidemann, Wimber (DM 27,80)
- Heft 24 a (1982) **Jahresauswertung 1981-Langzeitzählstellen – Verkehrsstärkenkarte für Bundesautobahnen – (DM 5,—)**
- Heft 25 (1982) **Jahresganglinien 1981-Langzeitzählstellen (ISSN 0173 – 2544)**
Blonien, Schmidt (DM 27,—)
- Heft 26 (1982) **Typisierung von Verkehrsstärkeganglinien durch clusteranalytische Verfahren**
Heidemann, Wimber (vergriffen)
- Heft 27 (1983) **Jahresauswertung 1982-Langzeitzählstellen (ISSN 0173 – 2536)**
Blonien, Heidemann, Wimber (vergriffen)
- Heft 27 a (1983) **Jahresauswertung 1982-Langzeitzählstellen Verkehrsstärkenkarte für Bundesautobahnen – (DM 2,50)**
- Heft 28 (1983) **Jahresganglinien 1982-Langzeitzählstellen (ISSN 0173 – 2544)**
Blonien (DM 28,20)
- Heft 29 (1983) **Typisierung von Verkehrsstärkeganglinien des Schwerverkehrs durch clusteranalytische Verfahren**
Heidemann (vergriffen)
- Heft 30 (1984) **Jahresauswertung 1983-Langzeitzählstellen (ISSN 0173 – 2536) (vergriffen)**
- Heft 30 a (1984) **Jahresauswertung 1983-Langzeitzählstellen – Verkehrsstärkenkarte für Bundesautobahnen – (DM 6,10)**
- Heft 31 (1984) **Jahresganglinien 1983-Langzeitzählstellen (ISSN 0173 – 2544)(DM 17,55)**
- Heft 32 (1985) **Jahresauswertung 1984-Langzeitzählstellen (ISSN 0173 – 2536) (DM 38,80)**
- Heft 32 a (1985) **Jahresauswertung 1984-Langzeitzählstellen – Verkehrsstärkenkarte für Bundesautobahnen – (DM 6,10)**
- Heft 33 (1985) **Jahresganglinien 1984-Langzeitzählstellen (ISSN 0173 – 2544) (vergriffen)**
- Heft 34 (1986) **Jahresauswertung 1985-Langzeitzählstellen (ISSN 0173 – 2536) (DM 37,—)**
- Heft 34 a (1986) **Jahresauswertung 1985-Langzeitzählstellen – Verkehrsstärkenkarte für Bundesautobahnen – (DM 10,60)**
- Heft 35 (1986) **Jahresganglinien 1985-Langzeitzählstellen (ISSN 0173 – 2544) (DM 19,20)**
- Heft 36 (1986) **Straßenverkehrszählung 1985 in der Bundesrepublik Deutschland – Erhebungs- und Hochrechnungsmethodik (ISSN 0722 – 6780) (vergriffen)**
Lensing, Schmidt
- Heft 37 (1986) **Straßenverkehrszählung 1985 in der Bundesrepublik Deutschland – Ergebnisse für die Bundesfernstraßen (ISSN 0723 – 192X)**
Heidemann, Paatz (vergriffen)
- Heft 37 a (1986) **Straßenverkehrszählung 1985 in der Bundesrepublik Deutschland – Zählstellenkarte für die Bundesautobahnen und Bundesfernstraßen Verkehrsstärkenkarte für die Bundesautobahnen und Bundesstraßen (ISSN 0724 – 4525) (vergriffen)**
- Heft 38 (1986) **Straßenverkehrszählung 1985 in der Bundesrepublik Deutschland – Jahresfahrleistungen und mittlere DTV-Werte (ISSN 0721 – 8788)**
Lensing, Schmidt, Heidemann, Paatz (DM 10,30)
- Heft 39 (1987) **Jahresauswertung 1986-Langzeitzählstellen (ISSN 0173 – 2536) (DM 37,—)**
- Heft 39 a (1987) **Jahresauswertung 1986-Langzeitzählstellen – Verkehrsstärkenkarte für Bundesautobahnen – (DM 12,30)**
- Heft 40 (1987) **Jahresganglinien 1986-Langzeitzählstellen (ISSN 0173 – 2544) (DM 19,20)**
- Heft 41 (1988) **Stündliche Verkehrsbelastungen an Langzeitzählstellen auf Bundesautobahnen 1986 (ISSN 0173 – 2501)**
Pfeil (DM 36,40)
- Heft 42 (1988) **Jahresauswertung 1987-Langzeitzählstellen (ISSN 0173 – 2536) (vergriffen)**
- Heft 42 a (1988) **Jahresauswertung 1987-Langzeitzählstellen – Verkehrsstärkenkarte für Bundesautobahnen – (vergriffen)**
- Heft 43 (1988) **Jahresganglinien 1987-Langzeitzählstellen (ISSN 0173 – 2544) (DM 21,20)**
- Heft 44 (1988) **Aufspaltung des Straßengüterverkehrs in Silhouetten (ISSN 0173 – 2501) (DM 13,40)**
- Heft 45 (1989) **Jahresauswertung 1988-Langzeitzählstellen (ISSN 0173 – 2536)(vergriffen)**
- Heft 45 a (1989) **Jahresauswertung 1988-Langzeitzählstellen – Verkehrsstärkenkarte für Bundesautobahnen – (vergriffen)**
- Heft 46 (1989) **Jahresganglinien 1988 – Langzeitzählstellen (ISSN 0173 – 2544) (DM 21,75)**
- Heft 47 (1990) **Jahresauswertung 1989-Langzeitzählstellen (ISSN 0173 – 2536) (DM 42,40)**
- Heft 47 a (1990) **Jahresauswertung 1989-Langzeitzählstellen – Verkehrsstärkenkarte für Bundesautobahnen – (DM 17,—)**
- Heft 48 (1990) **Jahresganglinien 1989-Langzeitzählstellen (ISSN 0173 – 2544) (DM 22,80)**

<u>Inhalt:</u>	Seite
1. Einleitung	7
2. Datenaufbereitung	7
3. Ganglinienauswahl	8
4. Aufbau der Ganglinien-Grafiken	9
5. Literatur	13
6. Zählstellenverzeichnis zu den Ganglinien-Grafiken	14
Ganglinien-Grafiken	21

1. Einleitung

Im vorliegenden Heft sind von ausgewählten Langzeitzählstellen auf Bundesautobahnen und Bundesstraßen die für das Jahr 1989 ermittelten täglichen Verkehrsstärken für die Zeitbereiche 0-24 Uhr und 15-19 Uhr in Form von Balkendiagrammen (Jahresganglinien) dargestellt.

Aus diesen Ganglinien lassen sich die absoluten Verkehrsstärken der einzelnen Tage des Jahres 1989 in chronologischer Reihenfolge - und damit auch die zeitlichen Verläufe z.B. des Wochen- und Jahresverkehrs - auf den entsprechenden Streckenabschnitten ersehen. Diese Informationen ermöglichen zusammen mit den statistischen Daten der Jahresauswertung 1989 [1] und weiteren Strukturdaten (z.B. Lage der Zählstelle in Ballungsräumen) die verkehrsbezogene Analyse von Streckenabschnitten.

2. Datenaufbereitung

Als Rohdaten dienten die bei der Bundesanstalt für Straßenwesen archivierten Stundenverkehrsstärken des Jahres 1989. Im Rahmen der Jahresauswertung 1989 wurden aus diesen Werten Datenreihen der täglichen Verkehrsstärken berechnet.

Lückenhafte Datenreihen konnten durch Interpolation geschätzter Tagesverkehrsstärken weitestgehend vervollständigt werden. Das - in [1] näher beschriebene - Interpolationsverfahren berücksichtigt zeitliche und räumliche Einflüsse auf das Verkehrsgeschehen und liefert für fast alle Zählstellen lückenlose und plausible Datenreihen. Die Interpolation dient in erster Linie der Ermittlung unverzerrter jahresbezogener Ergebnisse (z.B. DTV-Werte) auch bei unvollständigen Datenreihen. Bei der Betrachtung einzelner Tageswerte muß berücksichtigt werden, daß ein einzelner Schätzwert zeitlich und räumlich begrenzte Einflüsse nur in beschränktem Maße wiedergeben kann; interpolierte Tageswerte sind deshalb in den grafischen Darstellungen der

Ganglinien besonders gekennzeichnet. Die Umrechnung interpolierter Tageswerte auf stündliche Verkehrsstärken erfolgt, indem der jeweilige Tagesschätzwert mit dem mittleren Stundenanteil am Tagesverkehr im sogenannten Normalzeitbereich (keine Ferien- und winterliche Witterungseinflüsse) gewichtet wird (vgl. [1]).

3. Ganglinienauswahl

Die Auswahl der in diesem Heft veröffentlichten Ganglinien erfolgte zum einen unter dem Aspekt, typische Strukturen des Wochen- und Jahresverkehrs aufzuzeigen; zum anderen wurde die Auswahl so getroffen, daß sich für Strecken mit überregionaler Bedeutung möglichst für den gesamten Streckenverlauf ein Bild der zeitlichen Verteilung des Verkehrsaufkommens ersehen läßt. Auf Streckenzügen mit mehreren Zählstellen wurden diejenigen berücksichtigt, die sich von den benachbarten Zählstellen weniger in der Höhe des Verkehrsaufkommens als vielmehr in der Struktur des Jahres- und Wochenverkehrs unterscheiden. Insbesondere wurden solche Zählstellen einbezogen, an denen der Einfluß der Grenzöffnung zur DDR im November 1989 deutlich sichtbar wird (z.B. Bad Hersfeld, S. 44).

Die Reihenfolge der Ganglinien entspricht folgender Sortierung:

1. Autobahnen vor Bundesstraßen
2. aufsteigend nach Straßenummer
3. geographische Lage der Zählstellen
 - von Nord nach Süd
 - von West nach Ost

Durch diese Sortierfolge lassen sich die räumliche Entwicklung des Verkehrsaufkommens und Funktionsänderungen im Streckenverlauf an Hand benachbarter Grafiken verfolgen.

Streckenverläufe und Zählstellenlagen sind aus den in [1] befindlichen Karten und bei Autobahnen zusätzlich aus der Verkehrsstärkenkarte für Bundesautobahnen 1989 [2] ersichtlich.

Ein Verzeichnis der Zählstellen, von denen Ganglinien in diesem Heft dargestellt sind, befindet sich auf den Seiten 14 bis 19 mit Straßenbezeichnung, Lagekilometer, Zählstellennummer, Bundesland, Zählstellenname, Richtungszielen und Seitennummer der zugehörigen Grafik als Information.

Die Ganglinien ausgewerteter Zählstellen (vgl. [1]), die in diesem Band nicht veröffentlicht sind, können bei der Bundesanstalt für Straßenwesen angefordert werden.

4. Aufbau der Ganglinien-Grafiken

Jede Grafik enthält Angaben zur Zählstelle, vier Schaubilder mit Darstellungen von Jahresganglinien und einige ausgewählte statistische Daten.

Angaben zur Zählstelle:

- ZST: Zählstellenname als örtliche Lagebezeichnung
- NR: Zählstellennummer
 - Ziffer 1-4: Nummer des TK-Blattes
(topographische Karte 1:25000),
mit dem Ort der Zählstelle
 - Ziffer 5-8: BAST-Kennung der Zählstelle
- LAND: Bundesland, in dem die Zählstelle liegt
- STRASSE: Straßenklasse (A = Autobahn, B = Bundesstraße) und Straßenummer, ggfs. mit Straßenummer-Zusatz
- KM: Lagekilometer
- NETZKNOTEN: Netzknotennummer der benachbarten Knoten

Darstellung der Jahresganglinien:

In vier Schaubildern sind von oben nach unten folgende Ganglinien dargestellt:

Schaubild 1: Jahresganglinie der Kfz-Verkehrsstärke
in der ersten Richtung für den Zeitbereich
0-24 Uhr

Schaubild 2: Jahresganglinie der Kfz-Verkehrsstärke
in der ersten Richtung für den Zeitbereich
15-19 Uhr

Schaubild 3: Jahresganglinie der Kfz-Verkehrsstärke
in der zweiten Richtung für den Zeitbereich
0-24 Uhr

Schaubild 4: Jahresganglinie der Kfz-Verkehrsstärke
in der zweiten Richtung für den Zeitbereich
15-19 Uhr


Bei Zählstellen mit gesonderter Lkw-Erfassung sind in den Schaubildern zusätzlich die Ganglinien der Lkw-Verkehrsstärken eingezeichnet.

Linien parallel zur Zeitachse markieren die durchschnittliche tägliche Verkehrsstärke (DTV) für die einzelnen Richtungen.

Die für einen Tag ermittelten Verkehrsstärken sind als Balken dargestellt, wobei die Balkenhöhe die jeweilige Verkehrsstärke widerspiegelt. Um Verkehrsstärken, die auf Zählwerten basieren, von interpolierten Werten (vgl. 2) unterscheiden zu können, sind in den Schaubildern 1 und 3 (Zeitbereich 0-24 Uhr) bei geschätzten Tageswerten unterhalb der Zeitachse sogenannte "Interpolationsbalken" in unterschiedlicher Höhe eingezeichnet, die folgende Bedeutung haben:

Interpolationsbalken:

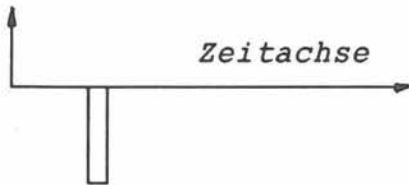
Bedeutung:



Kfz-Verkehrsstärke aus Zähl-
daten ermittelt, Lkw-Verkehrsstärke
geschätzt



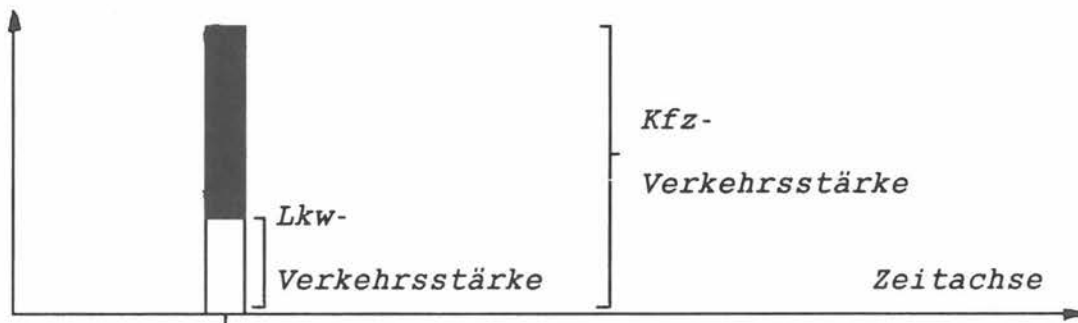
Kfz-Verkehrsstärke geschätzt,
Lkw-Verkehrsstärke aus Zähl-
daten ermittelt



Kfz- und Lkw-Verkehrsstärke
geschätzt

Um die zeitliche Orientierung zu erleichtern und die Struktur des Wochenverkehrs stärker hervorzuheben, sind für Sonntage die Verkehrsstärkebalken geschwärzt und unterhalb der Zeitachse die zugehörigen Tagesdaten angegeben. Bei Zählstellen mit separater Lkw-Erfassung ist entsprechend der Lkw-Verkehrsstärke die Schwärzung unterbrochen.

Beispiel:



4 = Tagesdatum, z.B. 08.01.1989

Damit bei der Darstellung der einzelnen Ganglinien kein Informationsverlust entsteht, ist die Skalierung der Verkehrsstärke-Achse nicht einheitlich, sondern in Abhängigkeit von dem Verkehrsaufkommen an einer Zählstelle - wie in Tabelle 1 angegeben - variabel gehalten. Dies ist beim Vergleich von Ganglinien zu beachten.

Skalierung Fz/24 h	Standard	Geringes Verkehrsaufkommen		Starkes Verkehrsaufkommen	
		0-10.000	0-25.000	0-75.000	0-100.000
Autobahn	0-50.000	0-10.000	0-25.000	0-75.000	0-100.000
Bundesstr.	0-20.000	0-10.000		0-40.000	0- 60.000

Tabelle 1: Skalierungen der Verkehrsstärke-Achsen

Statistische Daten:

Für jede Richtung sind folgende Werte angegeben:

- DTV KFZ: Durchschnittliche tägliche Verkehrsstärke der KFZ

- DTV LKW: Durchschnittliche tägliche Verkehrsstärke der Lkw und Anteil des Lkw-Verkehrs am Kfz-Verkehr in Prozent

Bei der Berechnung der DTV-Werte wurden analog zur Jahresauswertung 1989 [1] gezählte und interpolierte Werte berücksichtigt (Hinweis: geringfügige Differenzen zu den in [1] veröffentlichten Werten beruhen auf unterschiedlichen Rundungsverfahren der benutzten Programmpakete).

- MAX WERKTAG: Maximale tägliche Verkehrsstärke der Kfz an Werktagen (Mo-Sa) des Jahres 1989 außerhalb der Hauptreisezeit (21.06.-11.09.) und außerhalb der Weihnachts-, Oster- und Pfingstferien des betreffenden Bundeslandes

- MAX FER-WKTAG: Maximale tägliche Verkehrsstärke der Kfz an Werktagen (Mo-Sa) innerhalb der Hauptreisezeit oder der Weihnachts-, Oster- oder Pfingstferien des betreffenden Bundeslandes

- MAX SO+FEITAG: Maximale tägliche Verkehrsstärke der Kfz an Sonntagen und Feiertagen des betreffenden Bundeslandes

Bei der Berechnung der Werte MAX WERKTAG, MAX FER-WKTAG und MAX SO+FEITAG wurden nur die Verkehrsstärken berücksichtigt, die auf gezählten Werten beruhen. Ergänzend ist zu jedem dieser Werte das Datum und der Wochentag des Tages angegeben, für den dieser Wert ermittelt wurde.

5. Literatur

- [1] Jahresauswertung 1989 - Langzeitzählstellen
Schriftenreihe "Straßenverkehrszählungen",
Heft 47, Bergisch Gladbach 1990
- [2] Jahresauswertung 1989 - Langzeitzählstellen
- Verkehrsstärkenkarte für Bundesautobahnen -
Schriftenreihe "Straßenverkehrszählungen",
Heft 47a, Bergisch Gladbach 1990

6. ZAEHLSTELLENVERZEICHNIS ZU DEN GANGLINIEN-GRAFIKEN

S T R A S S E			Z A E H L S T E L L E				F E R N Z I E L E		GANGL.
NR.	KILOM.	NR.	LAND	NAME	1. RICHTUNG	2. RICHTUNG	GRAFIK	SEITE	
A	1	37,8	2228	1101	(SH)	BAD OLDESLOE	LUEBECK	HAMBURG	21
A	1	13,6	2526	3351	(NI)	GLUESINGEN	HAMBURG	BREMEN	22
A	1	72,2	2720	3302	(NI)	BOCKEL	HAMBURG	BREMEN	23
A	1	108,6	2919	2401	(BR)	BREMEN- WESERBRUECKE	HAMBURG	OSNABRUECK	24
A	1	288,5	4111	4606	(NW)	ASCHEBERG	BREMEN	KOELN	25
A	1	421,3	5007	5032	(NW)	LOEVENICH	LEVERKUSEN	EUSKIRCHEN	26
A	1	433,6	5106	5010	(NW)	HUERTH	KOELN	EUSKIRCHEN	27
A	1	38,8	6407	0175	(SA)	NONNWEILER-KASTEL	TRIER	SAARBRUECKEN	28
A	2	188,9	3627	3306	(NI)	PEINE	BRAUNSCHWEIG	HANNOVER	29
A	2	471,0	4407	5026	(NW)	STERKRADE	DORTMUND	DUISBURG	30
A	2	520,2	4603	5018	(NW)	WANKUM	DUISBURG	NIEDERLANDE	31
A	3	109,6	4807	5033	(NW)	OPLADEN	OBERHAUSEN	LEVERKUSEN	32
A	3	128,4	5008	5672	(NW)	AD HEUMAR (NORD)	LEVERKUSEN	FRANKFURT/ A 4	33
A	3	0,5	5008	5673	(NW)	AD HEUMAR (SUED)	LEVERKUSEN/A 4	FRANKFURT	34
A	3		5513	7144	(RP)	GIROD	KOELN	FRANKFURT	35
A	3	101,0	5514	6846	(HE)	ELZER BERG	KOELN	FRANKFURT	36
A	3	277,0	6224	9034	(BY)	WUERZBURG (WEST)	NUERNBERG	FRANKFURT	37
A	3	401,4	6533	9039	(BY)	AK NUERNBERG (WEST)	REGENSBURG	WUERZBURG	38
A	3	404,4	6533	9040	(BY)	AK NUERNBERG (OST)	REGENSBURG	WUERZBURG	39
A	4	7,9	5102	5008	(NW)	WUERSELEN	KOELN	NIEDERLANDE	40
A	4	75,5	5107	5049	(NW)	RHEINBRUECKE RODENKIRCHEN	OLPE	AACHEN	41
A	4	80,4	5008	5021	(NW)	AD HEUMAR (WEST)	AD HEUMAR/ A 3	AK KOELN-WEST	42
A	4	92,8	5008	5015	(NW)	BENSBERG- FRANKENFORST	OLPE	KOELN	43
A	4	358,7	5124	6881	(HE)	BAD HERSFELD	HERLESHAUSEN	GIESSEN	44
A	5	53,0	6317	6940	(HE)	HEPPENHEIM	FRANKFURT	HEIDELBERG	45
A	5	676,3	7314	8035	(BW)	ACHERN	KARLSRUHE	BASEL	46
A	5	743,8	7812	8047	(BW)	NIMBURG	KARLSRUHE	BASEL	47
A	6	677,5	6708	0101	(SA)	BISCHMISHEIM	KAISERSLAUTERN	SAARBRUECKEN	48
A	6	4,8	6610	7118	(RP)	MIESAU	KAISERSLAUTERN	SAARBRUECKEN	49
A	6	577,3	6415	4604	(RP)	GEROLSHEIM	MANNHEIM	KAISERSLAUTERN	50
A	6		6617	8017	(BW)	AD HOCKENHEIM	MANNHEIM	HEILBRONN	51
A	6	589,7	6717	8016	(BW)	WALLDORF	HEILBRONN	MANNHEIM	52
A	6	650,4	6822	8091	(BW)	SCHWABBACH	NUERNBERG	MANNHEIM	53
A	6	713,6	6727	9566	(BY)	AK FEUCHTWANGEN WEST	NUERNBERG	HEILBRONN	54
A	6	716,0	6727	9567	(BY)	AK FEUCHTWANGEN OST	NUERNBERG	HEILBRONN	55
A	6	781,6	6632	9944	(BY)	SCHWABACH-OST	NUERNBERG	HEILBRONN	56
A	6	802,3	6533	9054	(BY)	AK ALIDORF (OST)	AMBERG	NUERNBERG	57
A	7	131,9	1523	1107	(SH)	OWSCHLAG	FLENSBURG	HAMBURG	58
A	7	27,0	2425	2214	(HH)	ELBTUNNEL	NEUMUENSTER	HANNOVER	59
A	7	228,8	4126	4602	(NI)	DUEDERODE	HANNOVER	KASSEL	60
A	7	304,9	4623	6800	(HE)	KASSEL-OST	HANNOVER	KASSEL	61
A	7	357,8	5023	6806	(HE)	BAD HERSFELD-WEST	KASSEL	FULDA	62
A	7	1,9	5123	6809	(HE)	AD HATTENBACH 1	KASSEL	WUERZBURG	63
A	7	33,5	5424	6877	(HE)	FULDA-NORD	KASSEL	WUERZBURG	64
A	7	670,7	6226	9452	(BY)	AK BIEBELRIED (SUED)	WUERZBURG	ULM	65
A	7	740,1	6727	9569	(BY)	AK FEUCHTWANGEN NORD	WUERZBURG	ULM	66
A	7	742,8	6727	9568	(BY)	AK FEUCHTWANGEN SUED	WUERZBURG	ULM	67
A	7	891,1	7926	9231	(BY)	MEMMINGEN-SUED	ULM	KEMPTEN	68

STRASSE			ZAEHLSTELLE				FERNZIELE		GANGL. GRAFIK SEITE
NR.	KILOM.	NR.	LAND	NAME	1. RICHTUNG	2. RICHTUNG			
A 8	4,1	6607 0147	(SA)	SCHWARZENHOLZ	PIRMASENS/ A 1	SAARLOUIS	69		
A 8	240,3	7018 8077	(BW)	PFORZHEIM-OST	STUTTGART	KARLSRUHE	70		
A 8	156,6	7423 8066	(BW)	MUEHLHAUSEN	MUENCHEN	KARLSRUHE	71		
A 8	105,0	7527 9130	(BY)	LEIPHEIM	MUENCHEN	STUTTGART	72		
A 8	1,0	7834 9140	(BY)	MUENCHEN-WEST	MUENCHEN	AUGSBURG	73		
A 8	20,4	8036 9171	(BY)	HOLZKIRCHEN	SALZBURG	MUENCHEN	74		
A 8	98,4	8141 9200	(BY)	SCHWEINBACH	SALZBURG	MUENCHEN	75		
A 9	254,8	5636 9903	(BY)	AS HOF / NAILA	BERLIN	MUENCHEN	76		
A 9	294,5	5935 9001	(BY)	AD BAYREUTH (NORD)	BERLIN	MUENCHEN	77		
A 9	296,1	5935 9002	(BY)	AD BAYREUTH (SUED)	BERLIN	MUENCHEN	78		
A 9	321,9	6135 9052	(BY)	TROCKAU	BERLIN	NUERNBERG	79		
A 9	371,8	6533 9042	(BY)	AK NUERNBERG (NORD)	BERLIN	MUENCHEN	80		
A 9	422,0	6934 9061	(BY)	GREDDING	NUERNBERG	MUENCHEN	81		
A 9	483,2	7435 9110	(BY)	HOLLEDAU	NUERNBERG	MUENCHEN	82		
A 11	11,9	3445 2010	(BE)	GRENZE HEILIGENSEE	HAMBURG	BERLIN	83		
A 24	48,9	2430 1110	(SH)	GUDOW	BERLIN	HAMBURG	84		
A 27	105,0	2217 3354	(NI)	NORDHOLZ	CUXHAVEN	BREMERHAVEN	85		
A 27	115,0	2517 3343	(NI)	STOTEL	BREMERHAVEN	BREMEN	86		
A 28		2916 3315	(NI)	HASBRUCH	DELMENHORST	OLDENBURG	87		
A 29	51,0	2714 3349	(NI)	WEMKENDORF	WILHELMSHAVEN	OLDENBURG	88		
A 30	92,5	3817 5103	(NW)	KIRCHLENGERN	BAD OEYNHAUSEN	OSNABRUECK	89		
A 33	27,3	4117 5111	(NW)	PADERBORN	BIELEFELD	PADERBORN	90		
A 42	43,7	4408 5116	(NW)	WANNE-EICKEL	DORTMUND	DUISBURG	91		
A 43	89,4	4011 5109	(NW)	ALBACHTEN	MUENSTER	RECKLINGHAUSEN	92		
A 43	28,8	4409 5107	(NW)	HERNE	MUENSTER	WUPPERTAL	93		
A 44	34,7	5004 5017	(NW)	JUELICH-MERSCH	DUESSELDORF	AACHEN	94		
A 44	119,8	4414 5110	(NW)	SOEST	KASSEL	DORTMUND	95		
A 44	32,1	4521 6866	(HE)	NIEDERELSUNGEN	KASSEL	DORTMUND	96		
A 45	23,0	4511 5104	(NW)	DORTMUND-SUED	DORTMUND	SIEGEN	97		
A 45	179,1	5518 6843	(HE)	AK GAMBACH (WEST)	SIEGEN	ASCHAFFENBURG	98		
A 46	41,7	4805 5016	(NW)	NEUSS-HOLZHEIM	NEUSS / A 57	JUECHEN / A 44	99		
A 48	27,6	5610 7133	(RP)	AK KOBLENZ (WEST)	MONTABAUER/ A 3	TRIER	100		
A 52		4706 5031	(NW)	DUESSELDORF-HEERDT	D-ZENTRUM	MOENCHENGLADB.	101		
A 57		4405 5019	(NW)	RHEINBERG	NIEDERLANDE	KOELN	102		
A 57	95,7	4806 5014	(NW)	AD NEUSS (SUED)	AD NEUSS	KOELN	103		
A 59		5008 5674	(NW)	AK HEUMAR (FLUGHAFEN)	KOELN / A 3	BONN	104		
A 61	31,3	4804 5042	(NW)	WICKRATH	KOBLENZ	MOENCHENGLADB.	105		

S T R A S S E		Z A E H L S T E L L E				F E R N Z I E L E		GANGL. GRAFIK SEITE
NR.	KILOM.	NR.	LAND	NAME	1. RICHTUNG	2. RICHTUNG		
A 61	224,1	5610 7142	(RP)	AK KOBLENZ (NORD)	KOELN	BINGEN	106	
A 61	226,0	5610 7141	(RP)	AK KOBLENZ (SUED)	KOELN	BINGEN	107	
A 61	292,7	6012 7233	(RP)	DAXWEILER	KOBLENZ	LUDWIGSHAFEN	108	
A 66	113,1	5813 6960	(HE)	BERGEN-ENKHEIM	FULDA	FRANKFURT	109	
A 67	538,2	6317 6828	(HE)	GERNSHEIM	FRANKFURT	MANNHEIM	110	
A 73	32,1	6431 9952	(BY)	AK ERLANGEN (NORD)	BAMBERG	NUERNBERG	111	
A 73	21,2	6532 9111	(BY)	AS NUERNBERG/ FUERTH	BAMBERG	FEUCHT / A 9	112	
A 73	1,0	6633 9005	(BY)	ROETHENBACH	NUERNBERG	A 9 / MUENCHEN	113	
A 81	453,7	6224 9035	(BY)	WUERZBURG (SUED)	WUERZBURG	STUTTGART	114	
A 81	524,8	6722 8084	(BW)	NEUENSTADT	WUERZBURG	STUTTGART	115	
A 93	25,0	8339 9191	(BY)	KIEFERSFELDEN	ROSENHEIM	KIEFERSFELDEN	116	
A 95	15,8	7934 9160	(BY)	SCHAEFTLARN	MUENCHEN	GARMISCH-PART.	117	
A 95	53,6	8333 9162	(BY)	GROSSWEIL	MUENCHEN	GARMISCH-PART.	118	
A 96	8,0	7834 9222	(BY)	GRAEFELFING	MUENCHEN	KEMPTEN	119	
A 98	127,9	8119 8040	(BW)	STOCKACH	STOCKACH	SINGEN	120	
A 99	23,3	7836 9211	(BY)	ASCHHEIM	A 9 / NUERNBERG	A 8 / SALZBURG	121	
A 104	2,1	3545 2007	(BE)	SCHMARGENDORF	STEGLITZ	WILMERSDORF	122	
A 430	3,5	4509 5113	(NW)	BOCHUM	DORTMUND/ A 43	ESSEN	123	
A 560	11,6	5209 5051	(NW)	HENNEF	HENNEF	AD ST.AUGUSTIN/ A 59	124	
A 602	6,2	6206 7323	(RP)	RUWER	AD MOSELTAL/A1	TRIER	125	
A 862		8211 8052	(BW)	NEUENBURG AM RHEIN	NEUENBURG/ A 5	FRANKREICH	126	
B 1	21,8	4119 5307	(NW)	HORN	HAMELN	PADERBORN	127	
B 2	14,8	6632 9945	(BY)	SCHWABACH (SUED)	NUERNBERG	AUGSBURG	128	
B 3	85,2	2624 3320	(NI)	TRELDER BERG 1	A1 / OVELGOENNE	SOLTAU	129	
B 3	36,4	3426 3324	(NI)	WESTERCELLE	CELLE	HANNOVER	130	
B 3	10,5	4623 6513	(HE)	WAHNHAUSEN	GOETTINGEN	KASSEL	131	
B 3	94,6	5218 6604	(HE)	GISSELBERG	MARBURG	GIESSEN	132	
B 4	12,7	2225 1144	(SH)	ELSENSEE	KIEL	HAMBURG	133	
B 4	18,8	2627 3321	(NI)	WINSEN (LUHE)	HAMBURG	LUENEBURG	134	
B 4	11,9	2828 3322	(NI)	GRUENHAGEN	LUENEBURG	BRAUNSCHWEIG	135	
B 4	18,9	4229 3338	(NI)	KOENIGSKRUG	BRAUNSCHWEIG	BRAUNLAGE	136	

STRASSE		ZAEHLSTELLE				FERNZIELE		GANGL. GRAFIK SEITE
NR.	KILOM.	NR.	LAND	NAME	1. RICHTUNG	2. RICHTUNG		
B 5	132,6	1319 1152	(SH)	BREDSTEDT	DAENEMARK	HAMBURG	137	
B 5	21,3	2121 1120	(SH)	HOCHBRUECKE BRUNSBUETTEL	DAENEMARK	HAMBURG	138	
B 5		2425 2210	(HH)	FRUCHTALLEE	GEESTHACHT	ITZEHOE	139	
B 6	43,8	3321 3325	(NI)	LANGENDAMM	BREMEN	HANNOVER	140	
B 6	36,9	3928 3340	(NI)	POSTHOF	HANNOVER	GOSLAR	141	
B 7		4622 6549	(HE)	OBERVELLMAR	WARBURG	KASSEL	142	
B 7		4723 6651	(HE)	HELSEA	HERLESHAUSEN	KASSEL	143	
B 8	95,0	5312 7002	(RP)	WAHLROD	KOELN	LIMBURG	144	
B 8	14,0	5816 6601	(HE)	KOENIGSTEIN	LIMBURG	FRANKFURT	145	
B 9	20,8	6516 7026	(RP)	MAUDACH	WORMS / A 650	SPEYER	146	
B 9	4,6	6616 7010	(RP)	RINKENBERGER HOF	WORMS	SPEYER	147	
B 10		7019 8678	(BW)	VAIHINGEN (ENZ)	STUTTART	PFORZHEIM	148	
B 10		7120 8440	(BW)	STUTTART- ZUFFENHAUSEN	STUTTART	KARLSRUHE	149	
B 19		6724 8634	(BW)	KUENZELSAU	BAD MERGENTHM.	SCHWAEB. HALL	150	
B 21	10,3	8343 9121	(BY)	BAUMGARTEN	BAD REICHENHALL	BUNDESGRENZE OESTERREICH	151	
B 27		4825 6105	(HE)	HOHENEICHE	GOETTINGEN	BAD HERSFELD	152	
B 27	0,5	5324 6591	(HE)	MARBACH	BAD HERSFELD	FULDA	153	
B 27		7817 8712	(BW)	ROTTWEIL	TUEBINGEN	DONAUESCHINGEN	154	
B 28		7412 8529	(BW)	KEHL-EUROPABRUECKE	KEHL	STRASSBURG	155	
B 31		8014 8541	(BW)	HINTERZARTEN	DONAUESCHINGEN	FREIBURG	156	
B 40	2,3	6512 7028	(RP)	KAISERSLAUTERN- VOGELWEH	KAISERSLAUTERN	SAARBRUECKEN	157	
B 40	17,0	5524 6248	(HE)	LOESCHENROD 1	FULDA	SCHLUECHTERN	158	
B 42	23,6	6013 6103	(HE)	RUEDESHEIM (RHEIN)	KOBLENZ	WIESBADEN	159	
B 45		6219 6195	(HE)	MUEMLING-GRUMBACH	HANAU / B 26	EBERBACH/ B 37	160	
B 46	23,0	5918 6212	(HE)	OFFENBACH	OFFENBACH	DARMSTADT	161	
B 49		5611 7039	(RP)	MOSELWEIS	KOBLENZ	TRIER	162	
B 49		5612 7004	(RP)	HORCHHEIMER HOEHE	MONTABAUER	KOBLENZ	163	
B 50	45,2	6010 7060	(RP)	KIRCHBERG	BINGEN / A 61	WITTLICH	164	
B 51	12,5	3615 3329	(NI)	OSTERCAPPELN	BREMEN	OSNABRUECK	165	
B 51	72,1	5107 5205	(NW)	BRUEHL	KOELN	EUSKIRCHEN	166	
B 51N		5605 5235	(NW)	DAHLEM	KOELN	BITBURG	167	
B 51	0,8	6205 7052	(RP)	KONZ	TRIER	SAARBRUECKEN	168	
B 53	16,0	6107 4705	(RP)	KLUESSERATH	BERNKAST.-KUES	TRIER	169	

S T R A S S E			Z A E H L S T E L L E				F E R N Z I E L E		GANGL. GRAFIK SEITE
NR.	KILOM.	NR.	LAND	NAME		1. RICHTUNG	2. RICHTUNG		
B 56N	430,0	5109 5220	(NW)	SIEGBURG/STALLBERG		GUMMERSBACH	BONN	170	
B 62	3,9	5114 5332	(NW)	SIEGEN		SIEGEN	BETZDORF	171	
B 62		5017 6101	(HE)	WALLAU 1		MARBURG	SIEGEN	172	
B 64	61,4	4023 3339	(NI)	ALLERSHEIM		BAD GANDERSHM.	HOLZMINDEN	173	
B 67	25,5	4105 5320	(NW)	RHEDE		BORKEN	BOCHOLT	174	
B 68	12,6	3916 5303	(NW)	HALLE-GARTNISCH		OSNABRUECK	PADERBORN	175	
B 70	11,8	2509 3348	(NI)	GEORGSHEIL 2		NORDDEICH	EMDEN	176	
B 70	14,1	2910 3326	(NI)	PAPENBURG		LEER	LINGEN	177	
B 72	2,1	2510 3311	(NI)	AURICH		AURICH	CLOPPENBURG	178	
B 73	4,0	2422 3318	(NI)	STADE		CUXHAVEN	HAMBURG	179	
B 73		2525 2207	(HH)	BUXTEHUDER STR.		HH-HARBURG- MITTE	CUXHAVEN	180	
B 75		2426 2203	(HH)	WANDSBEKER MARKTSTR.		HH-ZENTRUM	LUEBECK	181	
B 77	95,0	1723 1147	(SH)	BARKHORN		RENDSBURG	ITZEHOE	182	
B 83	7,6	3720 3331	(NI)	HESS. OLDENDORF		MINDEN / B 65	HAMELN	183	
B 83	53,8	5024 6493	(HE)	BEBRA		KASSEL	BAD HERSFELD	184	
B 173	43,6	5833 9571	(BY)	ZETTLITZ (WEST)		HOF	BAMBERG	185	
B 173	43,8	5833 9572	(BY)	ZETTLITZ (OST)		HOF	BAMBERG	186	
B 188	14,9	3530 3341	(NI)	WEYHAUSEN 1		GIFHORN	WOLFSBURG	187	
B 202	24,2	1727 1136	(SH)	RAISDORF 2		KIEL	OLDENBURG (H)	188	
B 207	12,9	2130 1142	(SH)	GROSS-GROENAU		LUEBECK	HAMBURG	189	
B 207	112,7	1631 1124	(SH)	OLDENBURG (HOLSTEIN)		PUTTGARDEN	HAMBURG	190	
B 210	57,6	2413 3314	(NI)	HEIDMUEHLE		WILHELMSHAVEN	AURICH	191	
B 213	6,3	3409 3327	(NI)	LINGEN		CLOPPENBURG	NORDHORN	192	
B 221		4703 5432	(NW)	BRUEGGEN 1		VENLO / A 61	HEINSBERG	193	
B 230		4805 5238	(NW)	HOLZHEIM		NEUSS / A 46	MOENCHENGLADBA CH	194	
B 241	2,0	4326 3344	(NI)	NORTHEIM		GOSLAR	NORTHEIM	195	
B 241	23,5	4227 3337	(NI)	BUNTENBOCK		GOSLAR	NORTHEIM	196	
B 248	31,3	3530 3342	(NI)	WEYHAUSEN 2		BROME	BRAUNSCHWEIG	197	

S T R A S S E		Z A E H L S T E L L E			F E R N Z I E L E		GANGL. GRAFIK SEITE
NR.	KILOM.	NR.	LAND	NAME	1. RICHTUNG	2. RICHTUNG	
B 253		4823 6390	(HE)	MELSUNGEN	MELSUNGEN / B 83	BAD WILDUNGEN	198
B 257	10,6	6104 7139	(RP)	ALSDORF	BITBURG	LUXEMBURG	199
B 258		5505 5239	(NW)	BLANKENHEIM-WALD	AACHEN	SCHLEIDEN	200
B 258		5608 7067	(RP)	OBERBAAR	KOBLENZ	NUERBURGRING	201
B 266	435,0	5409 7098	(RP)	BODENDORF	SINZIG / B 9	BAD NEUENAHR	202
B 289	0,1	5833 9573	(BY)	ZETTLITZ (SUED)	KULMBACH	ZETTLITZ/B 173	203
B 294		7913 8724	(BW)	WALDKIRCH 2	FREUDENSTADT	FREIBURG	204
B 317	34,0	8213 8570	(BW)	SCHOENAU	NEUSTADT	LOERRACH	205
B 404	16,0	1726 1155	(SH)	NETTELSEE	KIEL	BAD SEGEBERG	206
B 427	0,7	6914 7242	(RP)	BARBELROTH	KARLSRUHE	PIRMASENS	207

JAHRESGANGLINIEN

1989

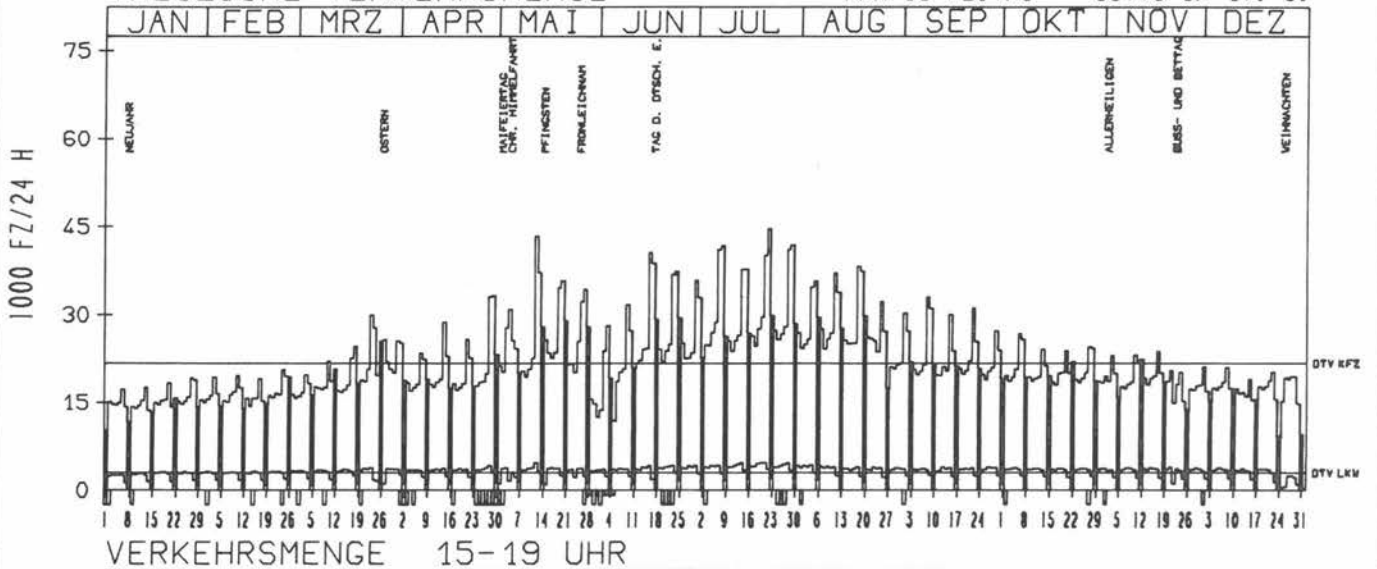
ZST: BAD OLDESLÖE
 NR.: 2228 1 101

LAND: SCHLESWIG-HOLSTEIN
 STRASSE: A 1
 KM: 37.8
 NETZKNOTEN:

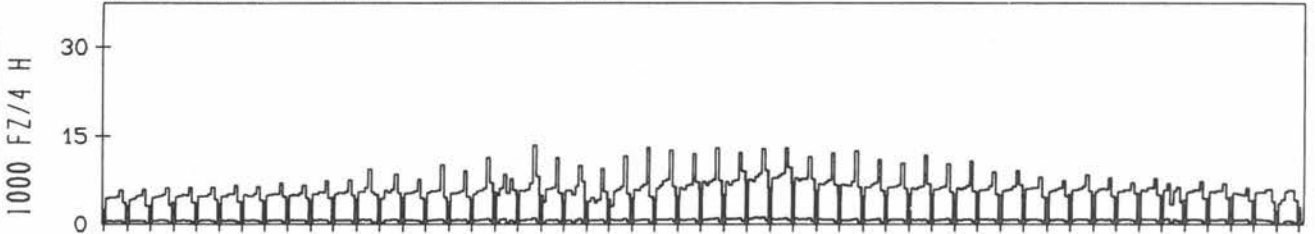
RICHTUNG NÖRD

DTV KFZ 21765
 DTV LKW 3013 = 13.84 %
 MAX WERKTAG 43395 FR 12. 5.
 MAX FER-WKTAG 44571 SA 22. 7.
 MAX SO+FEITAG 38779 SA 17. 6.

TÄGLICHE VERKEHRSMENGE



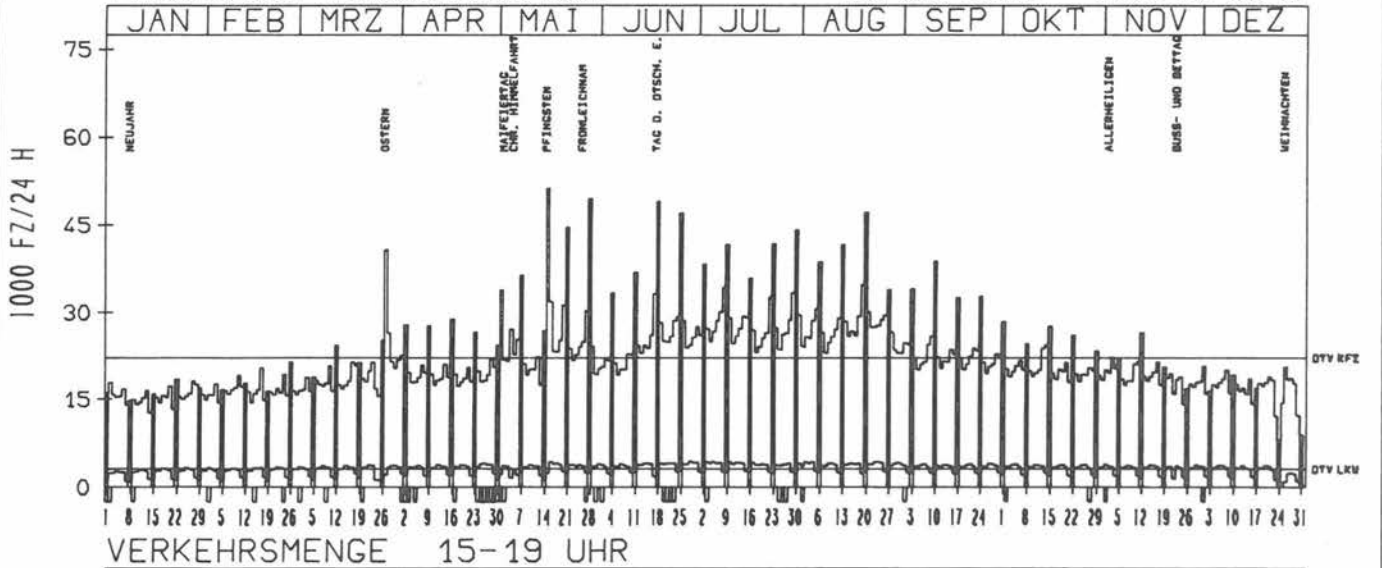
VERKEHRSMENGE 15-19 UHR



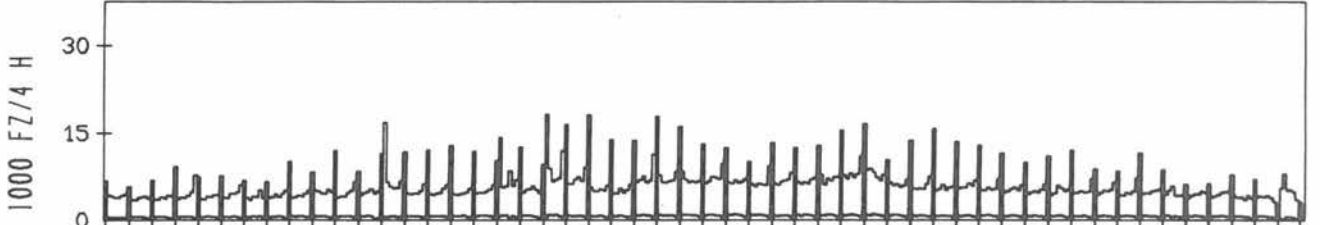
RICHTUNG SÜED

DTV KFZ 22129
 DTV LKW 3145 = 14.21 %
 MAX WERKTAG 31786 DI 16. 5.
 MAX FER-WKTAG 34834 SA 19. 8.
 MAX SO+FEITAG 51292 MO 15. 5.

TÄGLICHE VERKEHRSMENGE



VERKEHRSMENGE 15-19 UHR



JAHRESGANGLINIEN 1989

ZST: GLUESINGEN

LAND: NIEDERSACHSEN

A 1

NR.: 2526 3 351

STRASSE

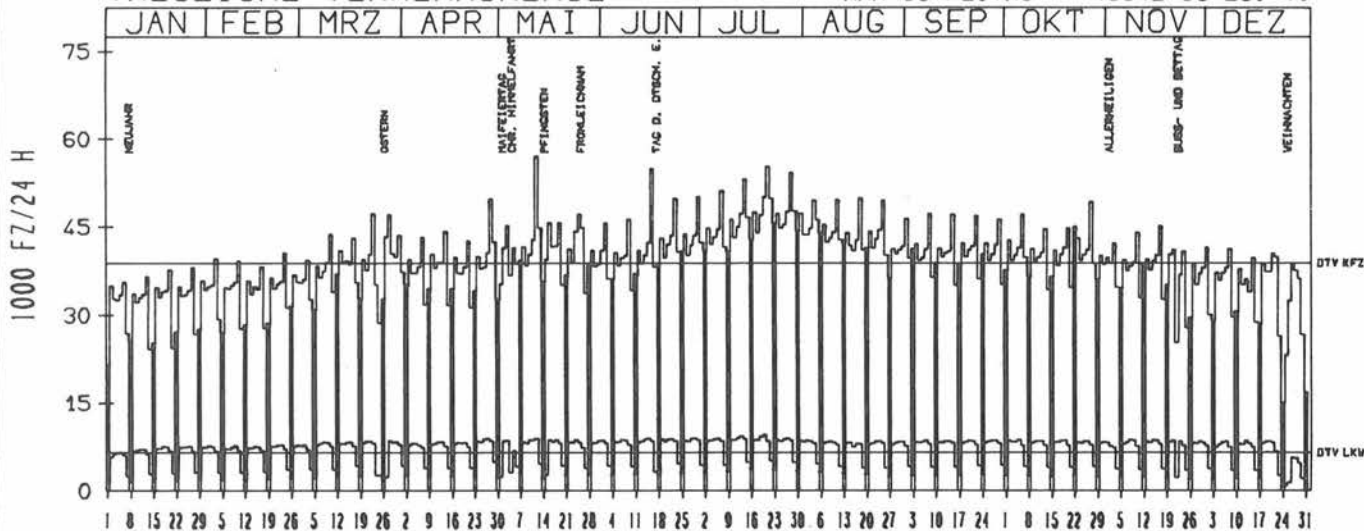
13.6

NETZKNOTEN:

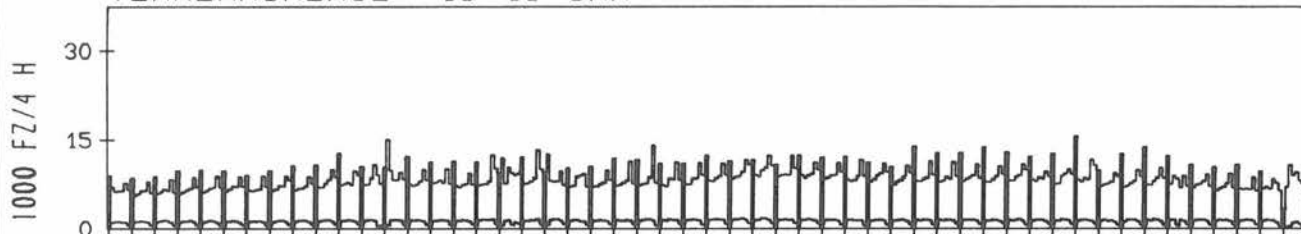
RICHTUNG NÖRD

DTV KFZ 38894
 DTV LKW 6565 = 16.88 %
 MAX WERKTAG 56989 FR 12. 5.
 MAX FER-WKTAG 55282 FR 21. 7.
 MAX SO+FEITAG 45542 SO 23. 7.

TAEGELICHE VERKEHRSMENGE



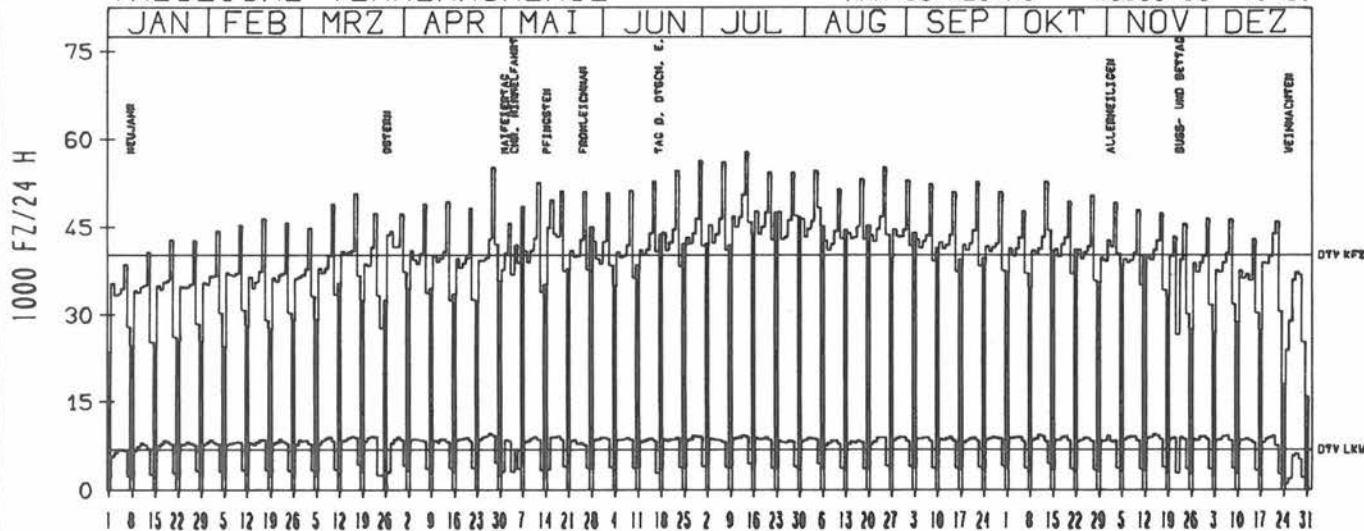
VERKEHRSMENGE 15-19 UHR



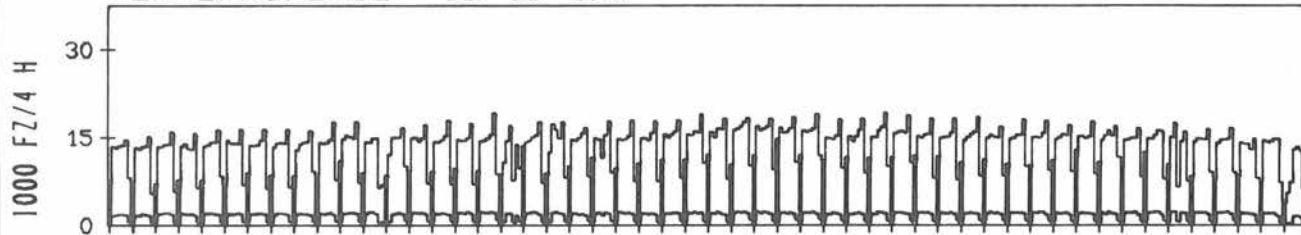
RICHTUNG SÜED

DTV KFZ 40264
 DTV LKW 6893 = 17.12 %
 MAX WERKTAG 55272 FR 28. 4.
 MAX FER-WKTAG 57893 FR 14. 7.
 MAX SO+FEITAG 48530 SO 7. 5.

TAEGELICHE VERKEHRSMENGE



VERKEHRSMENGE 15-19 UHR



JAHRESGANGLINIEN 1989

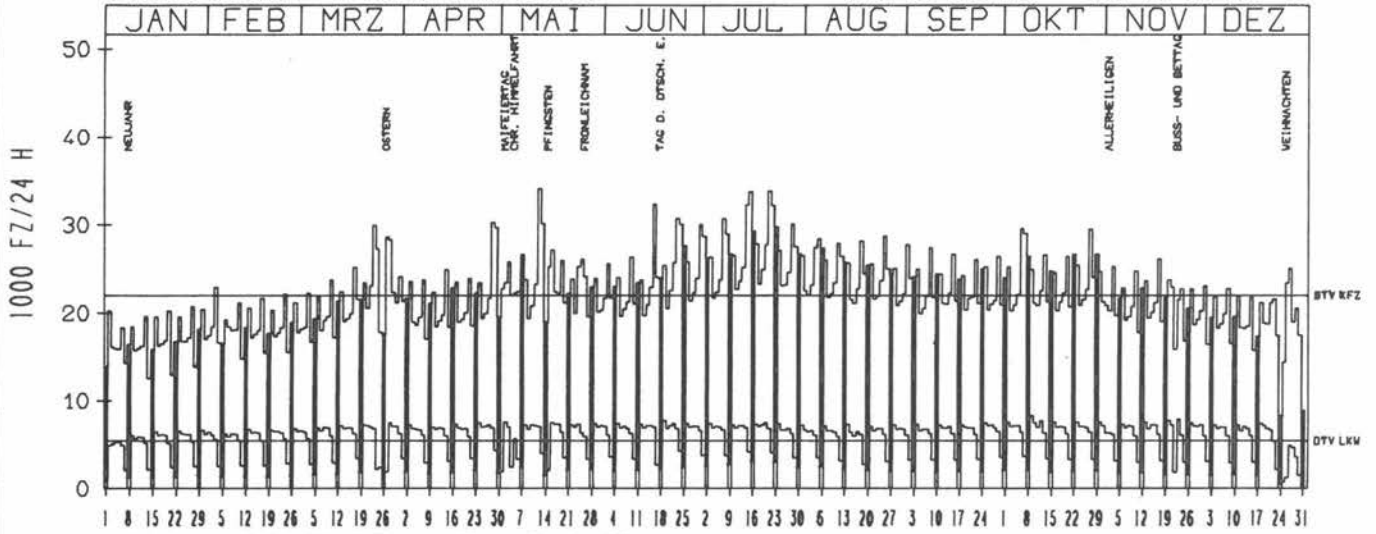
ZST: BÖCKEL
NR.: 2720 3 302

LAND: NIEDERSACHSEN
STRASSE: A 1
KM: 72.2
NETZKNOTEN:

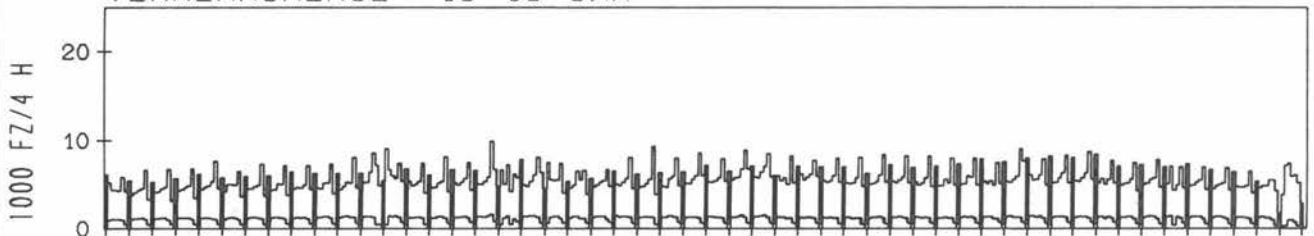
RICHTUNG OST

DTV KFZ 22009
DTV LKW 5401 = 24.54 %
MAX WERKTAG 34043 FR 12. 5.
MAX FER-WKTAG 33833 FR 21. 7.
MAX SO+FEITAG 29743 SO 23. 7.

TÄGLICHE VERKEHRSMENGE



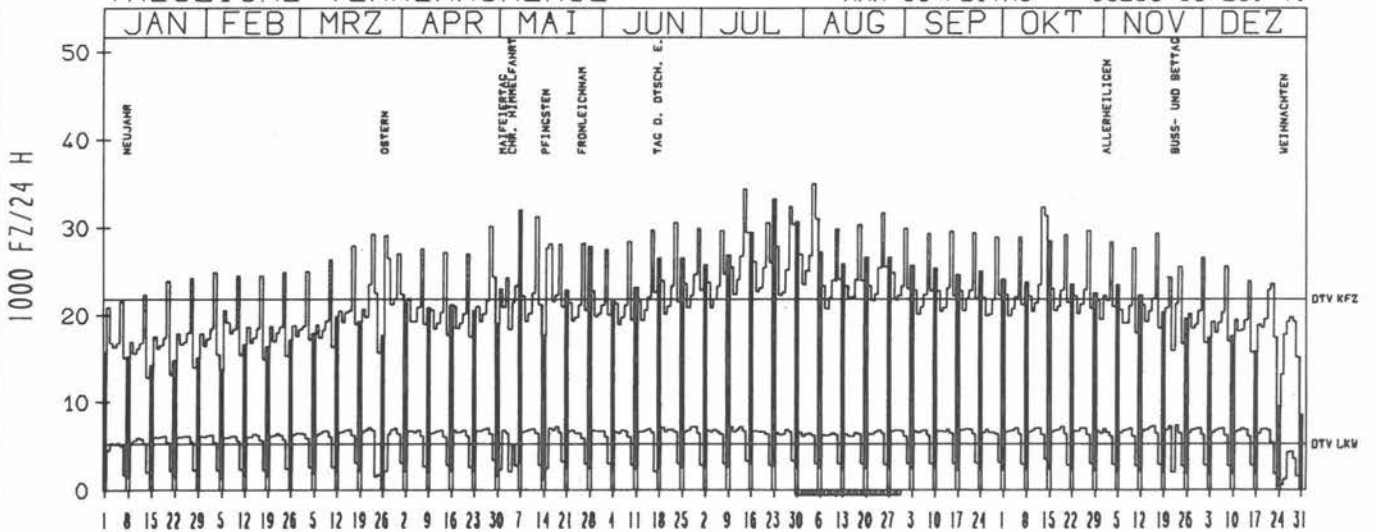
VERKEHRSMENGE 15-19 UHR



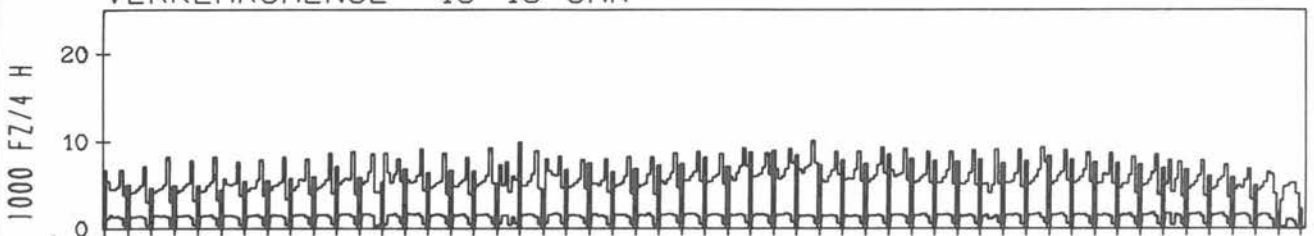
RICHTUNG WEST

DTV KFZ 21862
DTV LKW 5207 = 23.82 %
MAX WERKTAG 32344 FR 13. 10.
MAX FER-WKTAG 34982 FR 4. 8.
MAX SO+FEITAG 33288 SO 23. 7.

TÄGLICHE VERKEHRSMENGE



VERKEHRSMENGE 15-19 UHR



JAHRESGANGLINIEN 1989

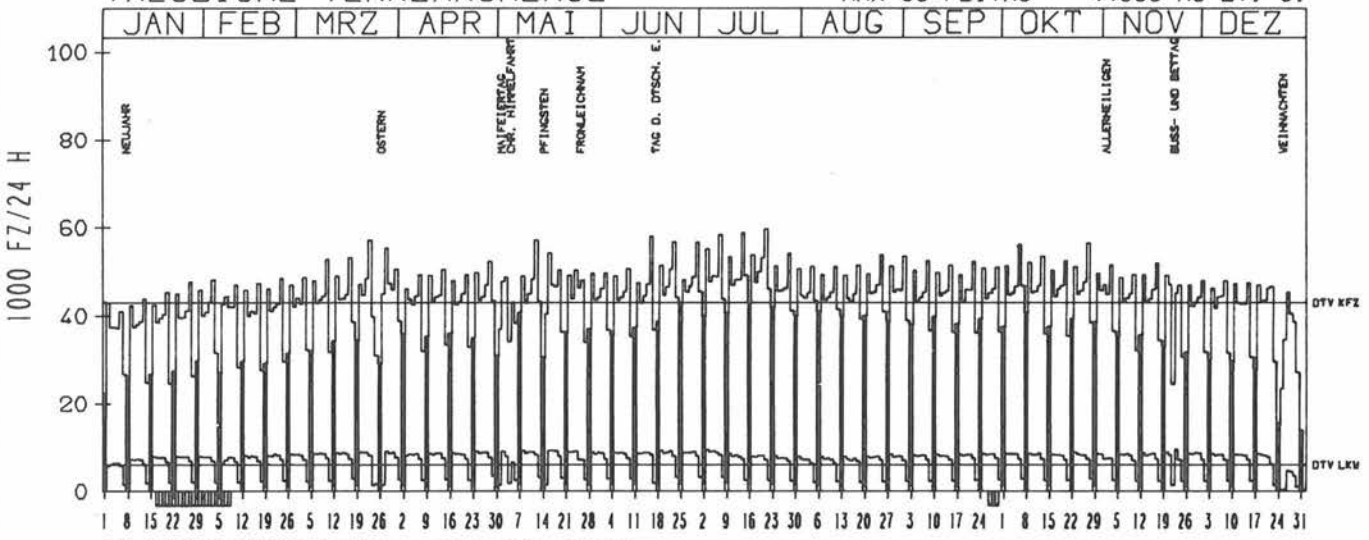
ZST: BREMEN-WESERBRUECKE
NR.: 2919 2 401

LAND: BREMEN
STRASSE: A 1
KM: 108.6
NETZKNOTEN:

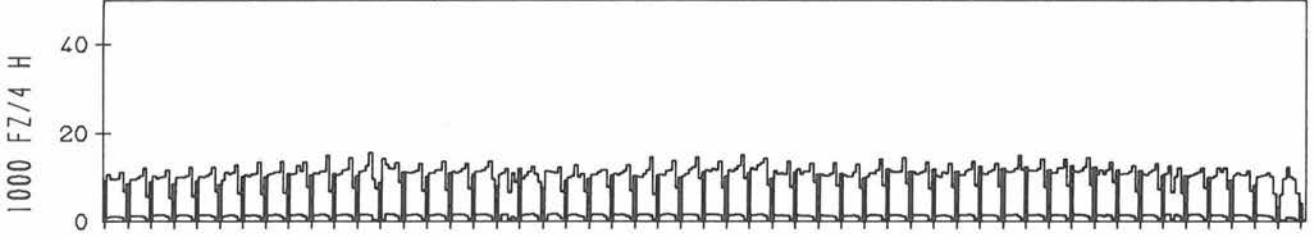
RICHTUNG NÖRD

DTV KFZ 42996
DTV LKW 6109 = 14.21 %
MAX WERKTAG 57944 FR 16. 6.
MAX FER-WKTAG 59567 FR 21. 7.
MAX SO+FEITAG 44968 MO 27. 3.

TAEGLICHE VERKEHRSMENGE



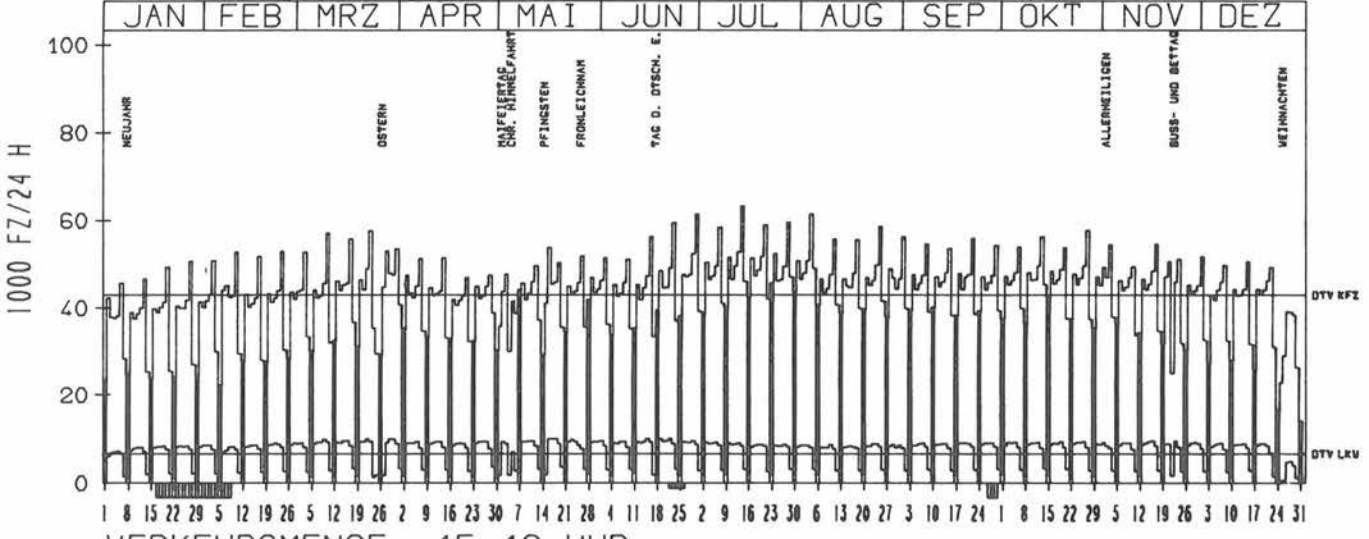
VERKEHRSMENGE 15-19 UHR



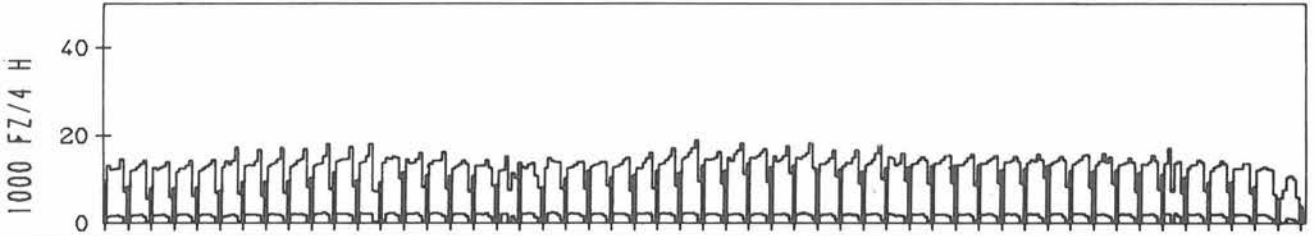
RICHTUNG SÜED

DTV KFZ 43037
DTV LKW 6767 = 15.72 %
MAX WERKTAG 57843 FR 27. 10.
MAX FER-WKTAG 63323 FR 14. 7.
MAX SO+FEITAG 45649 SO 23. 7.

TAEGLICHE VERKEHRSMENGE



VERKEHRSMENGE 15-19 UHR



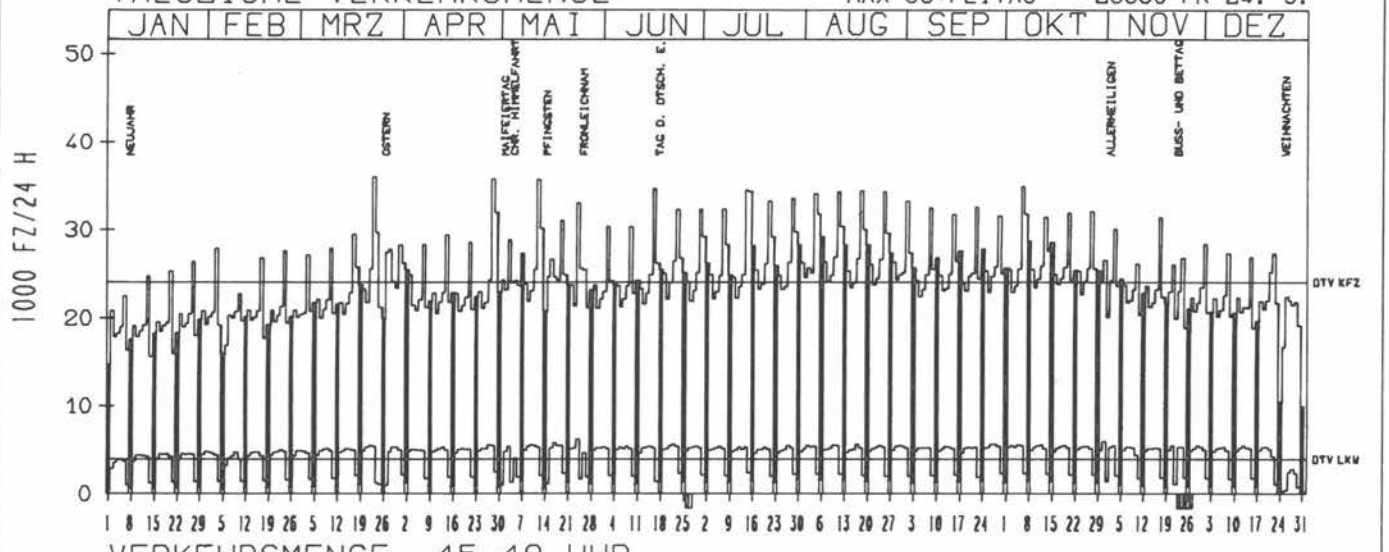
JAHRESGANGLINIEN 1989

ZST: ASCHEBERG NR.: 4111 4 606	LAND: NORDRHEIN-WESTFALEN STRASSE: A 1 KM: 288.5 NETZKNOTEN:
-----------------------------------	---

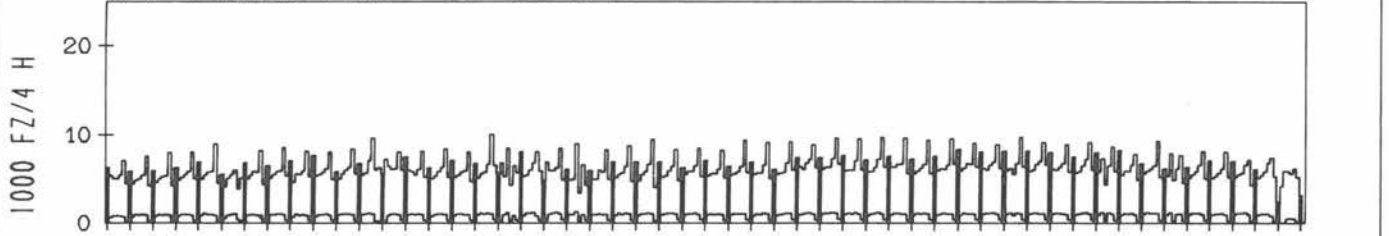
RICHTUNG NORD

DTV KFZ	24110
DTV LKW	3900 = 16.18 %
MAX WERKTAG	35698 FR 28. 4.
MAX FER-WKTAG	36010 DO 23. 3.
MAX SO+FEITAG	29680 FR 24. 3.

TAEGLICHE VERKEHRSMENGE



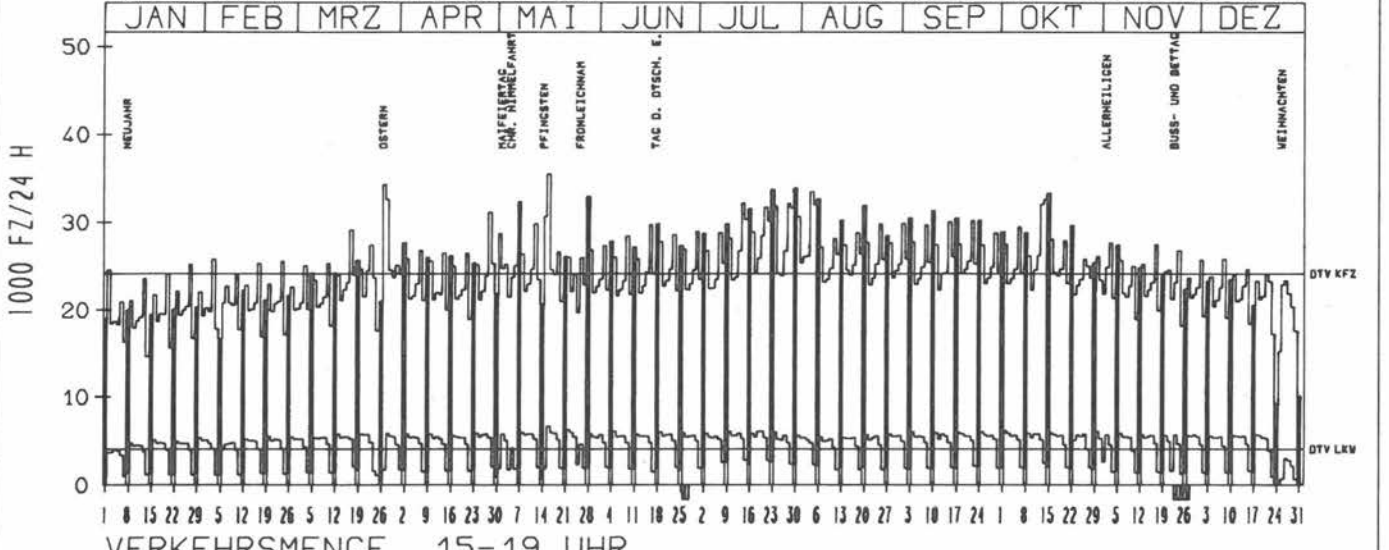
VERKEHRSMENGE 15-19 UHR



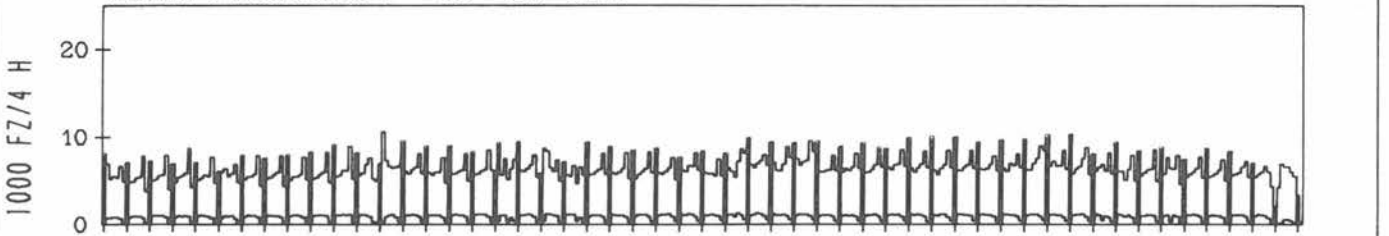
RICHTUNG SUED

DTV KFZ	24215
DTV LKW	4142 = 17.11 %
MAX WERKTAG	32690 SA 14. 10.
MAX FER-WKTAG	35527 DI 16. 5.
MAX SO+FEITAG	34300 MO 27. 3.

TAEGLICHE VERKEHRSMENGE



VERKEHRSMENGE 15-19 UHR



JAHRESGANGLINIEN 1989

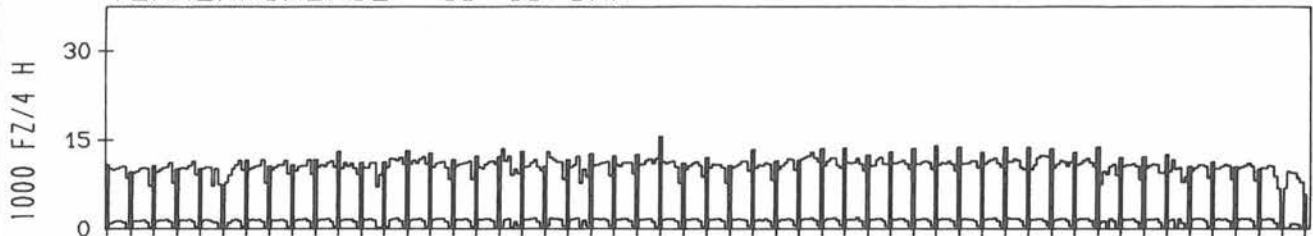
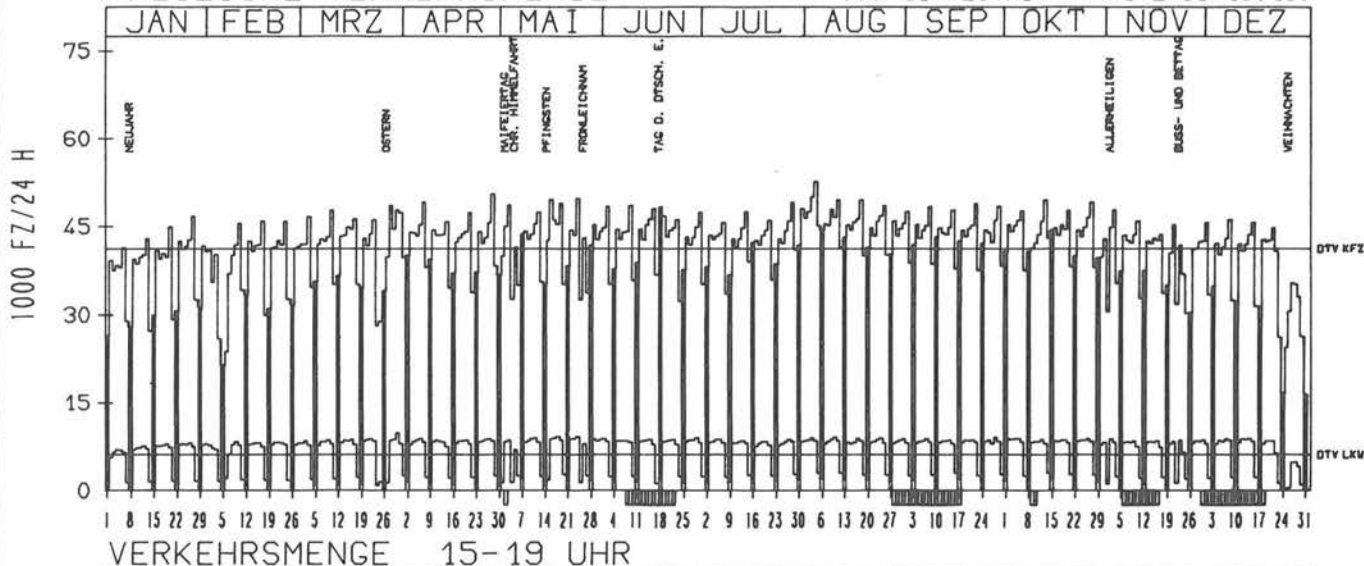
ZST: LÖEVENICH
NR.: 5007 5 032

LAND: NORDRHEIN-WESTFALEN
STRASSE: A 1
KM: 421.3
NETZKNOTEN: 5007 026
5007 010

RICHTUNG NÖRD

DTV KFZ 41216
DTV LKW 6177 = 14.99 %
MAX WERKTAG 50420 FR 28. 4.
MAX FER-WKTAG 52623 FR 4. 8.
MAX SO+FEITAG 44372 SO 15. 10.

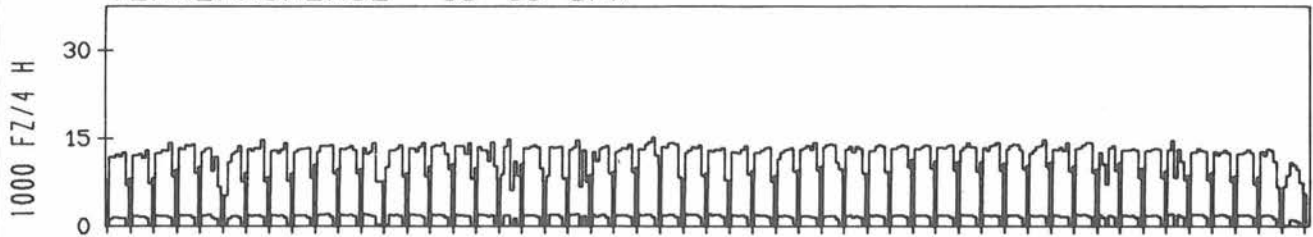
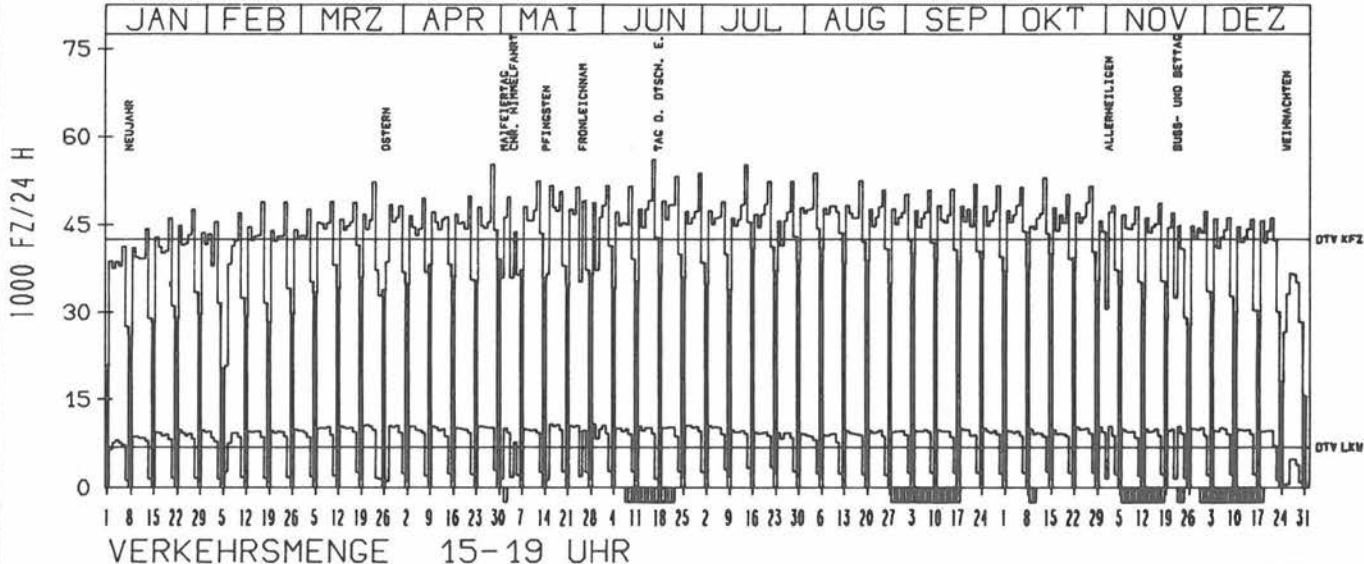
TÄGLICHE VERKEHRSMENGE



RICHTUNG SÜED

DTV KFZ 42558
DTV LKW 6986 = 16.42 %
MAX WERKTAG 55249 FR 28. 4.
MAX FER-WKTAG 55267 FR 14. 7.
MAX SO+FEITAG 40885 SO 16. 7.

TÄGLICHE VERKEHRSMENGE



JAHRESGANGLINIEN 1989

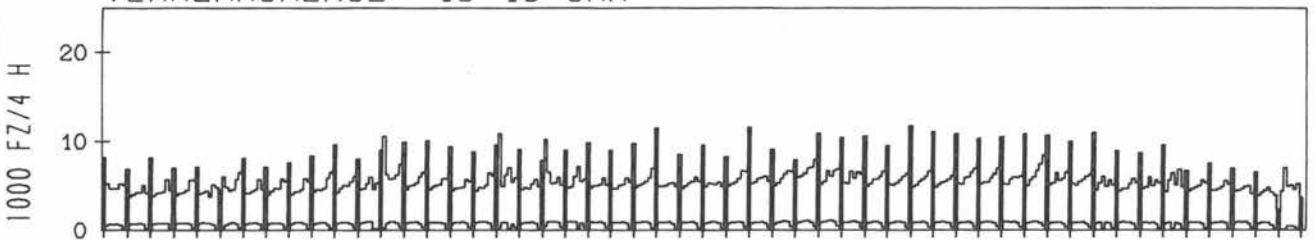
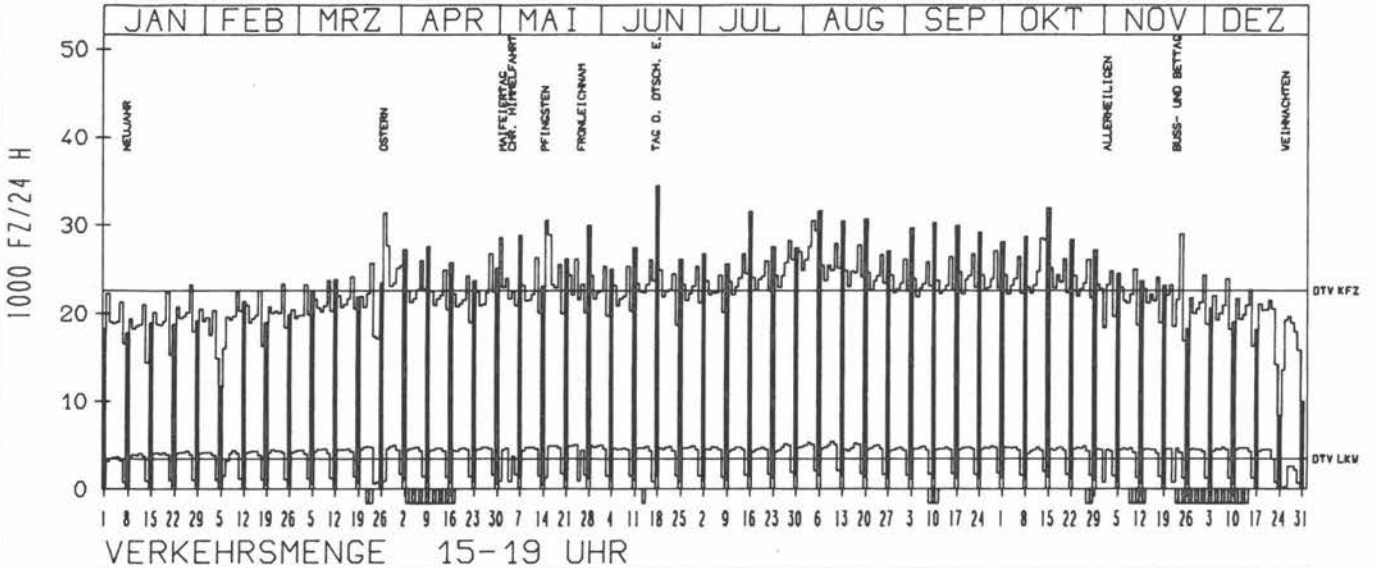
ZST: HUERTH
NR.: 5106 5 010

LAND: NORDRHEIN-WESTFALEN
STRASSE: A 1
KM: 433.6
NETZKNOTEN: 5106 032
5106 005

RICHTUNG NÖRD

DTV KFZ 22613
DTV LKW 3425 = 15.15 %
MAX WERKTAG 27062 FR 29. 9.
MAX FER-WKTAG 30519 FR 4. 8.
MAX SO+FEITAG 34382 SO 18. 6.

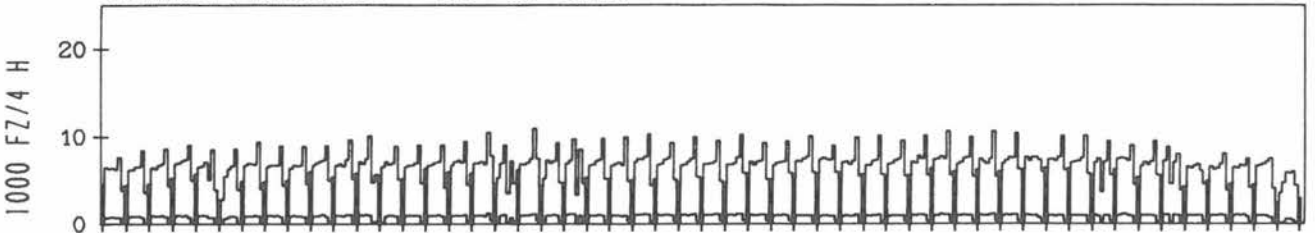
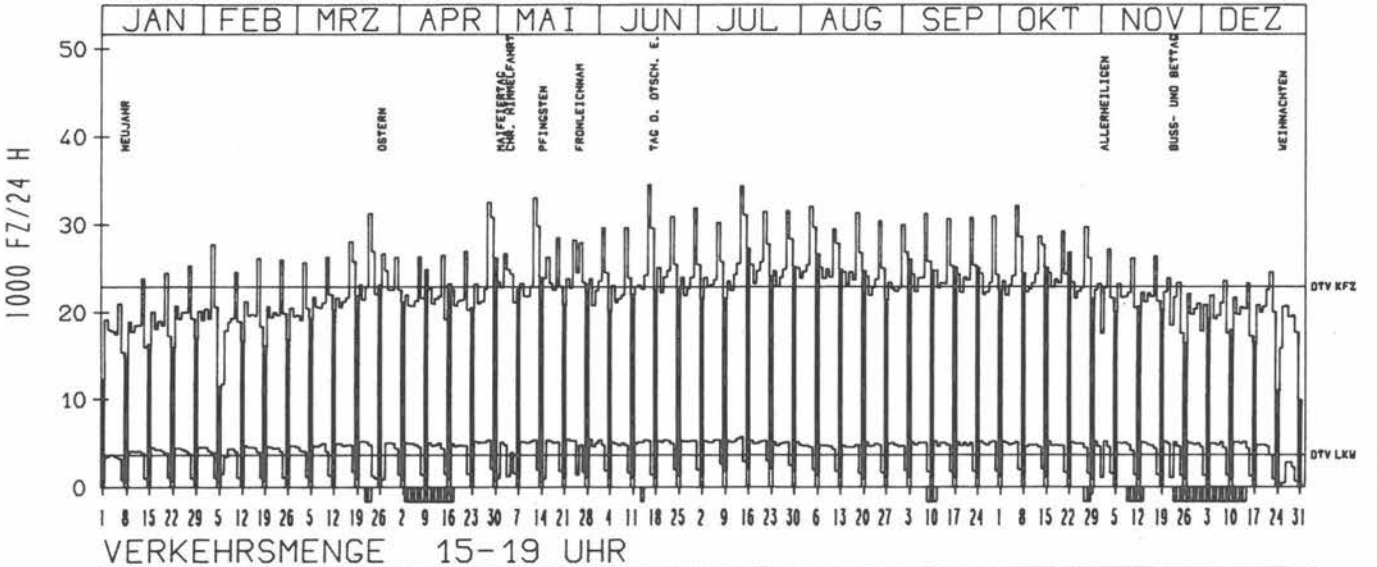
TÄGLICHE VERKEHRSMENGE



RICHTUNG SÜED

DTV KFZ 22943
DTV LKW 3697 = 16.12 %
MAX WERKTAG 34598 FR 16. 6.
MAX FER-WKTAG 34424 FR 14. 7.
MAX SO+FEITAG 29554 SA 17. 6.

TÄGLICHE VERKEHRSMENGE



JAHRESGANGLINIEN 1989

ZST: NONNWEILER-KASTEL

LAND: SAARLAND

A 1

NR.: 6407 0 175

STRASSE

38.8

KM:

6407 081 1

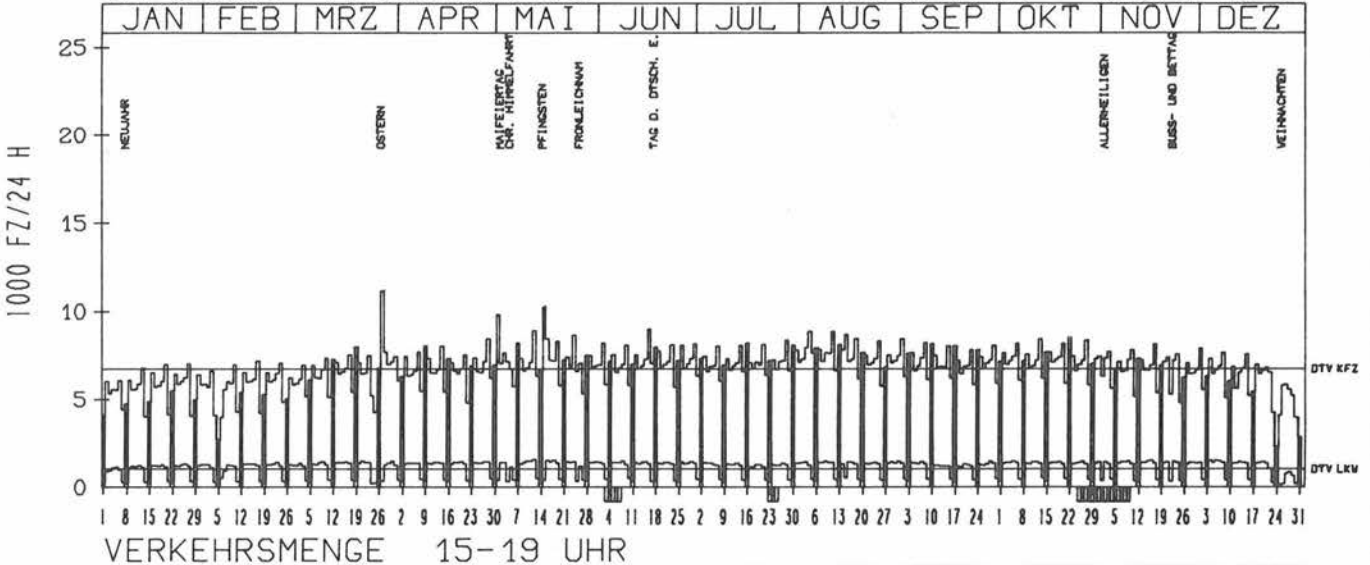
NETZKNOTEN:

6407 080 3

RICHTUNG NÖRD

DTV KFZ 6770
 DTV LKW 1035 = 15.29 %
 MAX WERKTAG 8993 FR 16. 6.
 MAX FER-WKTAG 8891 FR 4. 8.
 MAX SO+FEITAG 11160 MO 27. 3.

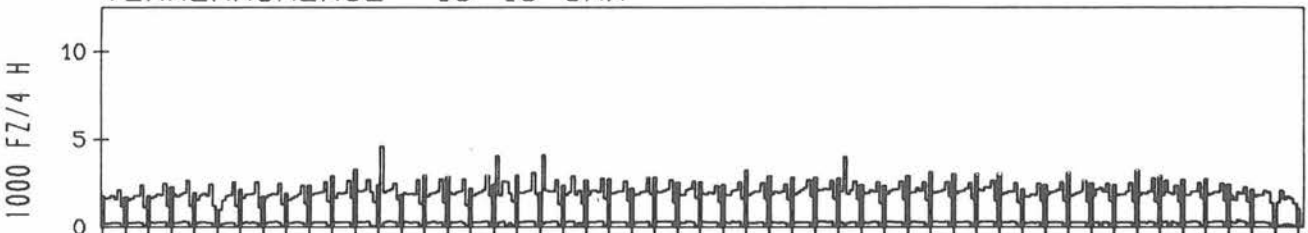
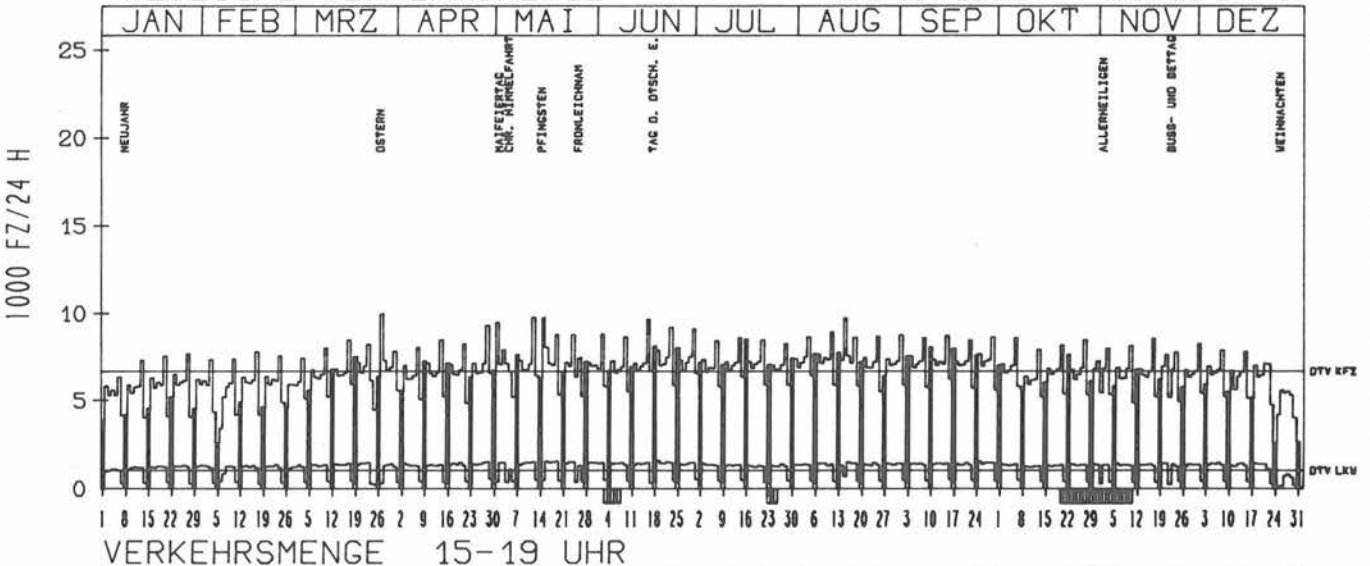
TAEGLICHE VERKEHRSMENGE



RICHTUNG SÜED

DTV KFZ 6678
 DTV LKW 1057 = 15.83 %
 MAX WERKTAG 9793 FR 12. 5.
 MAX FER-WKTAG 9231 FR 23. 6.
 MAX SO+FEITAG 9987 MO 27. 3.

TAEGLICHE VERKEHRSMENGE



JAHRESGANGLINIEN 1989

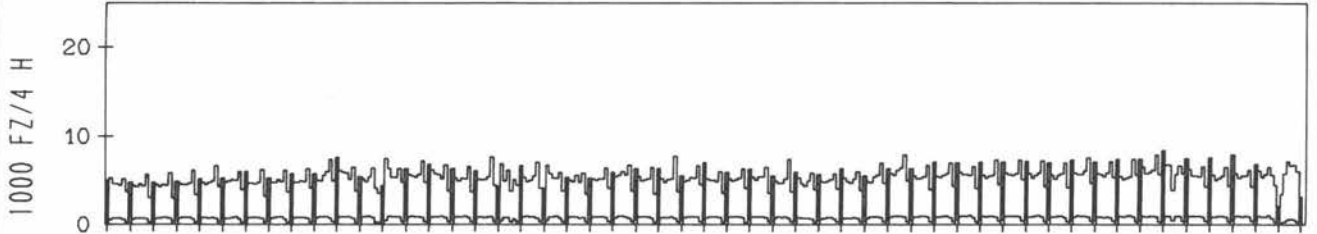
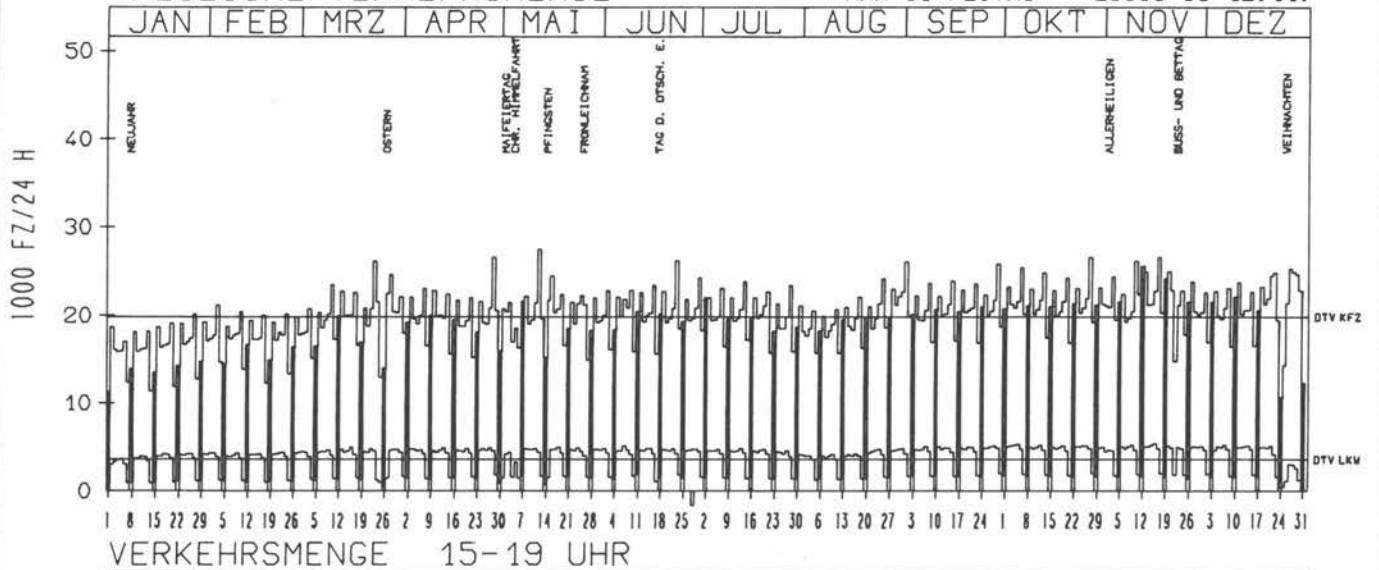
ZST: PEINE
NR.: 3627 3 306

LAND: NIEDERSACHSEN
STRASSE: A 2
KM: 188.9
NETZKNOTEN:

RICHTUNG OST

DTV KFZ 19848
DTV LKW 3593 = 18.10 %
MAX WERKTAG 27478 FR 12. 5.
MAX FER-WKTAG 26175 FR 23. 6.
MAX SO+FEITAG 25585 SO 12. 11.

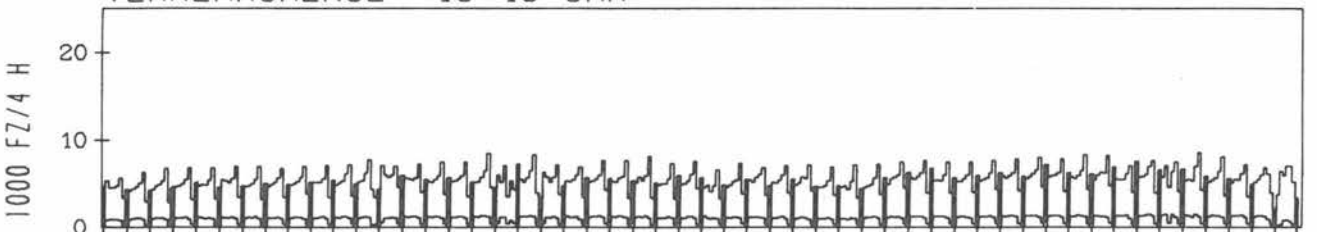
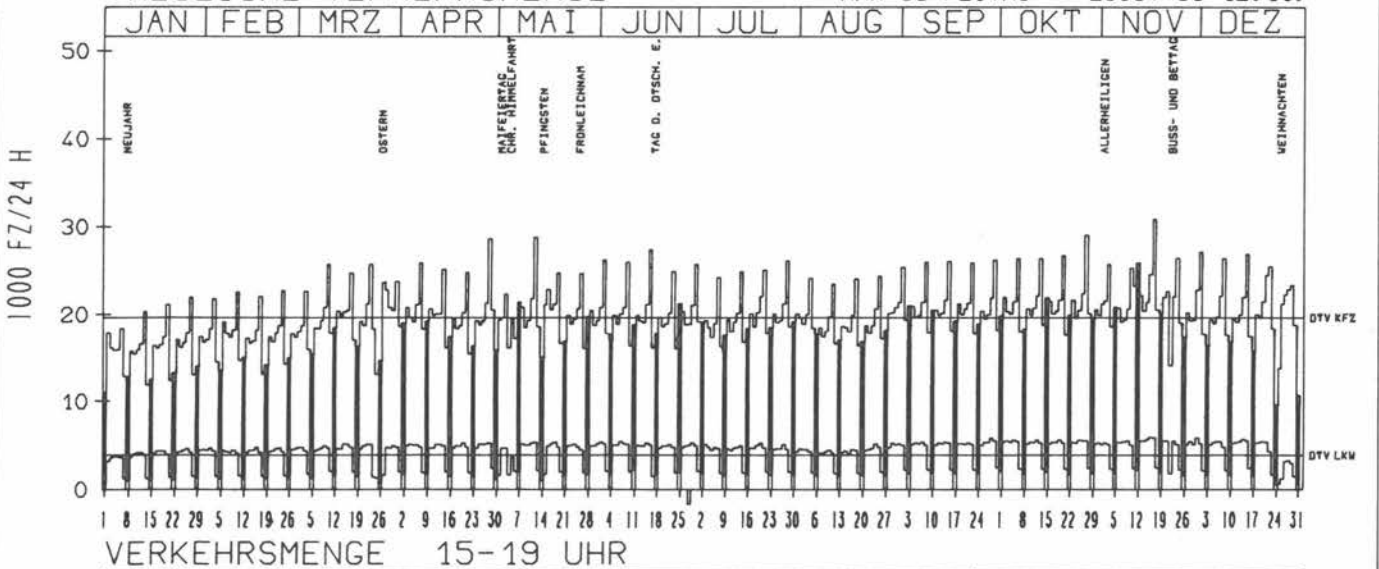
TAEGLICHE VERKEHRSMENGE



RICHTUNG WEST

DTV KFZ 19696
DTV LKW 3946 = 20.03 %
MAX WERKTAG 30928 FR 17. 11.
MAX FER-WKTAG 26146 FR 28. 7.
MAX SO+FEITAG 25957 SO 12. 11.

TAEGLICHE VERKEHRSMENGE



JAHRESGANGLINIEN

1989

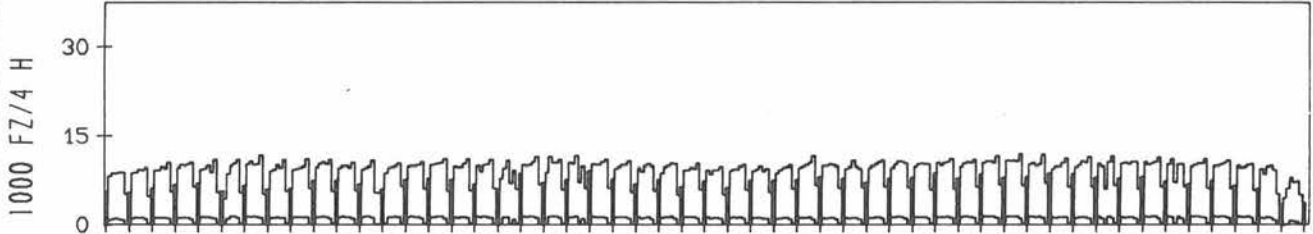
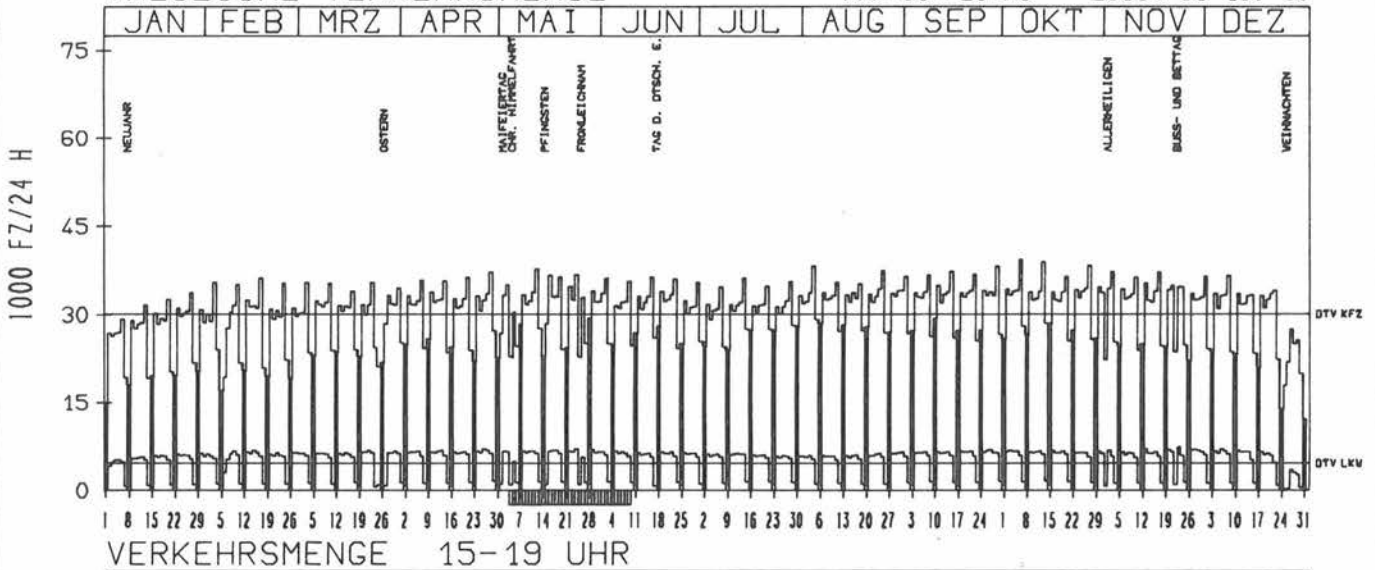
ZST: STERKRADE
NR.: 4407 5 026

LAND: NORDRHEIN-WESTFALEN
STRASSE: A 2
KM: 471.0
NETZKNOTEN: 4407 008
4407 86

RICHTUNG OST

DTV KFZ 30105
DTV LKW 4598 = 15.27 %
MAX WERKTAG 39339 FR 6.10.
MAX FER-WKTAG 38998 FR 13.10.
MAX SO+FEITAG 29364 SO 10.9.

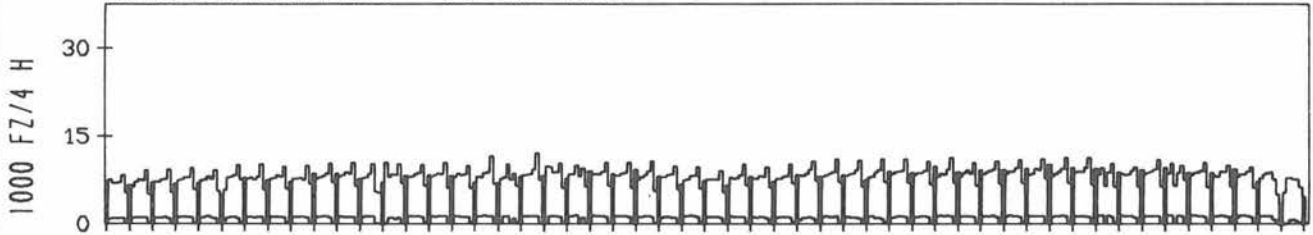
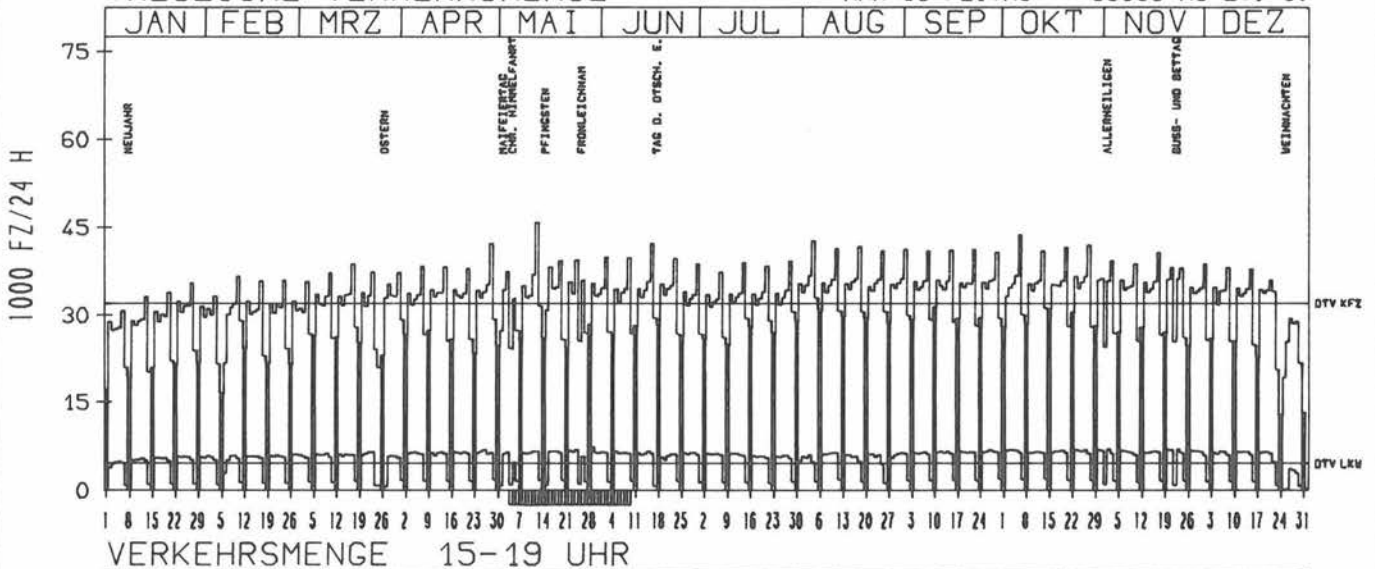
TAEGLICHE VERKEHRSMENGE



RICHTUNG WEST

DTV KFZ 31977
DTV LKW 4616 = 14.43 %
MAX WERKTAG 43773 FR 6.10.
MAX FER-WKTAG 42805 FR 4.8.
MAX SO+FEITAG 33038 MO 27.3.

TAEGLICHE VERKEHRSMENGE



JAHRESGANGLINIEN 1989

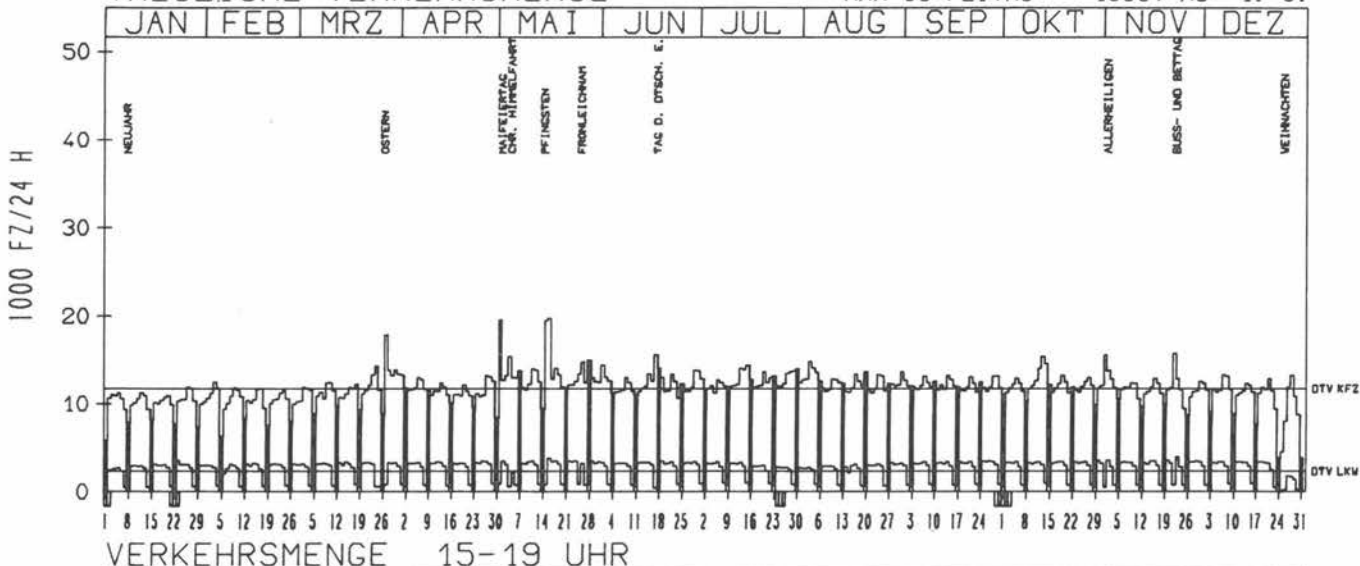
ZST: WANKUM
 NR.: 4603 5 018

LAND: NORDRHEIN-WESTFALEN
 STRASSE: A 2
 KM: 520.2
 NETZKNOTEN: 4604 055
 4603 041

RICHTUNG OST

DTV KFZ 11788
 DTV LKW 2345 = 19.89 %
 MAX WERKTAG 14770 FR 26. 5.
 MAX FER-WKTAG 19705 DI 16. 5.
 MAX SO+FEITAG 19567 MO 1. 5.

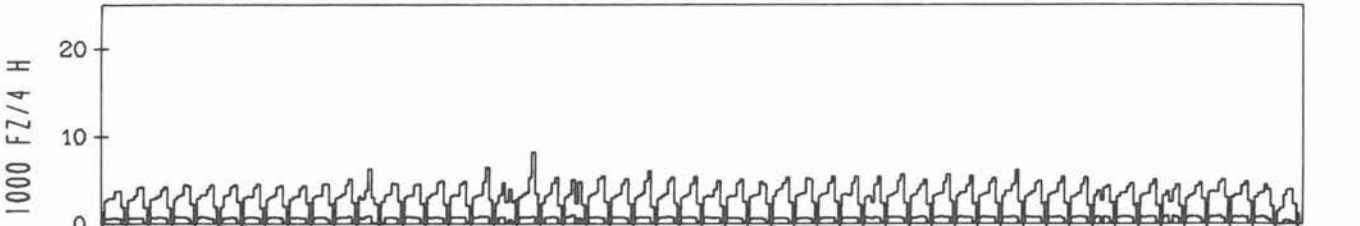
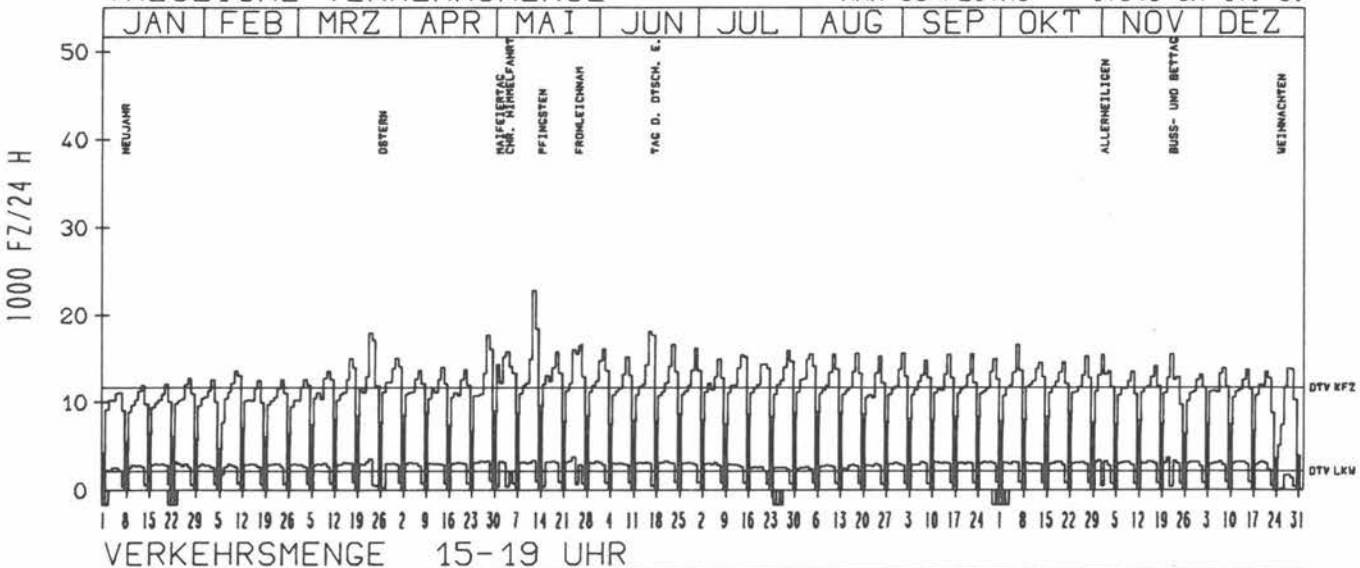
TAEGLICHE VERKEHRSMENGE



RICHTUNG WEST

DTV KFZ 11674
 DTV LKW 2235 = 19.14 %
 MAX WERKTAG 22883 FR 12. 5.
 MAX FER-WKTAG 18059 DO 23. 3.
 MAX SO+FEITAG 17649 SA 17. 6.

TAEGLICHE VERKEHRSMENGE



JAHRESGANGLINIEN 1989

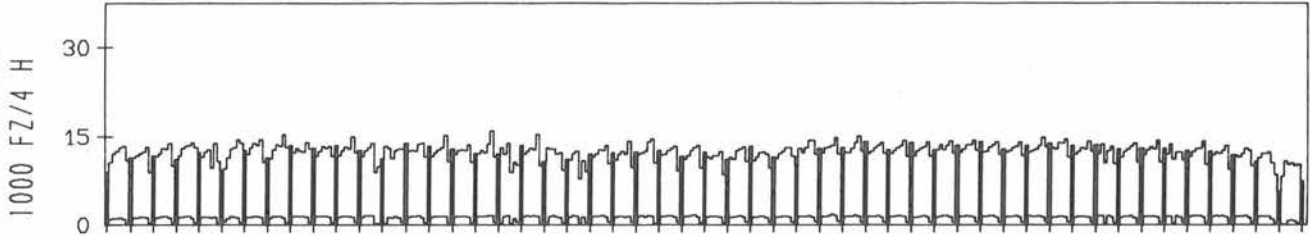
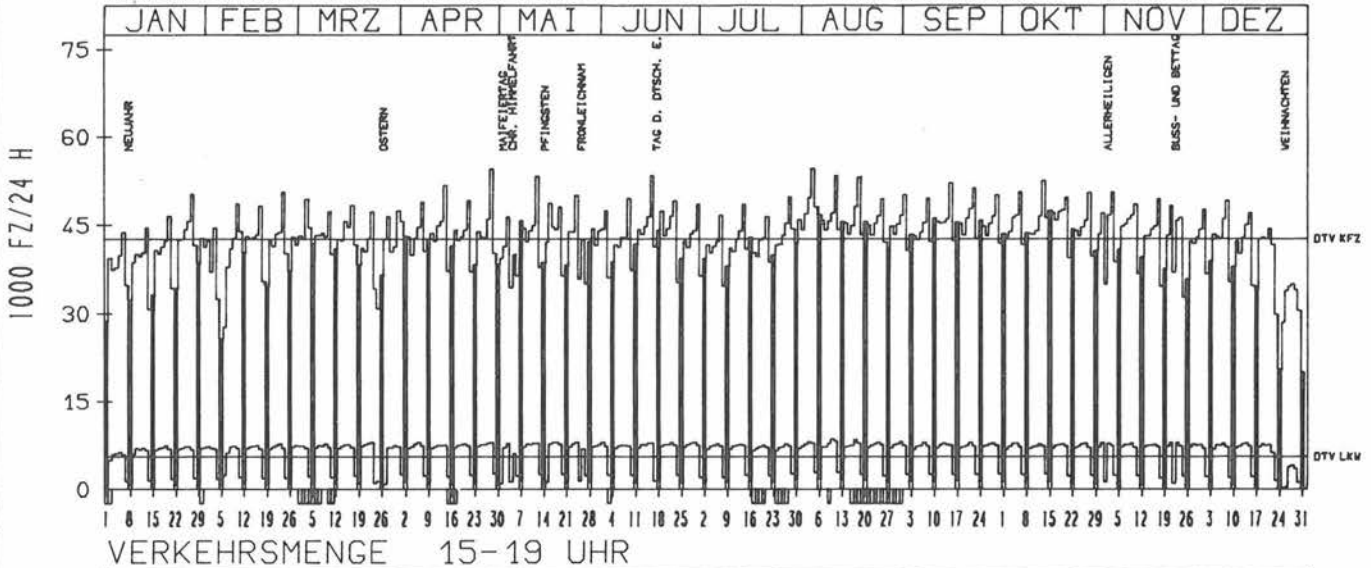
ZST: OPLADEN
NR.: 4807 5 033

LAND: NORDRHEIN-WESTFALEN
STRASSE: A 3
KM: 109.6
NETZKNOTEN: 4807 009
4907 066

RICHTUNG NÖRD

DTV KFZ 42633
DTV LKW 5527 = 12.96 %
MAX WERKTAG 54492 FR 28. 4.
MAX FER-WKTAG 54596 FR 4. 8.
MAX SO+FEITAG 47412 SO 15. 10.

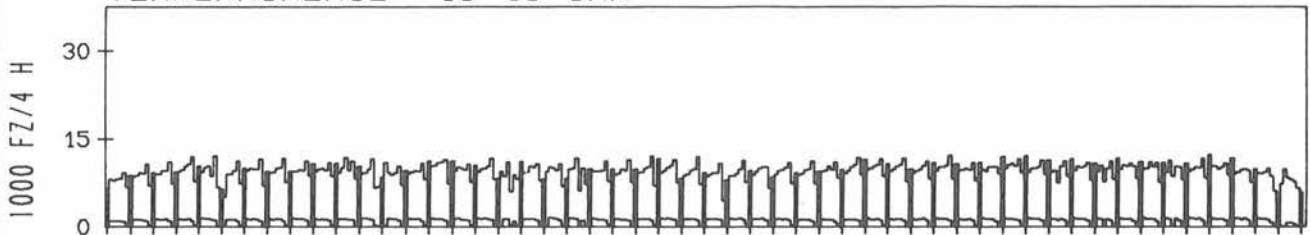
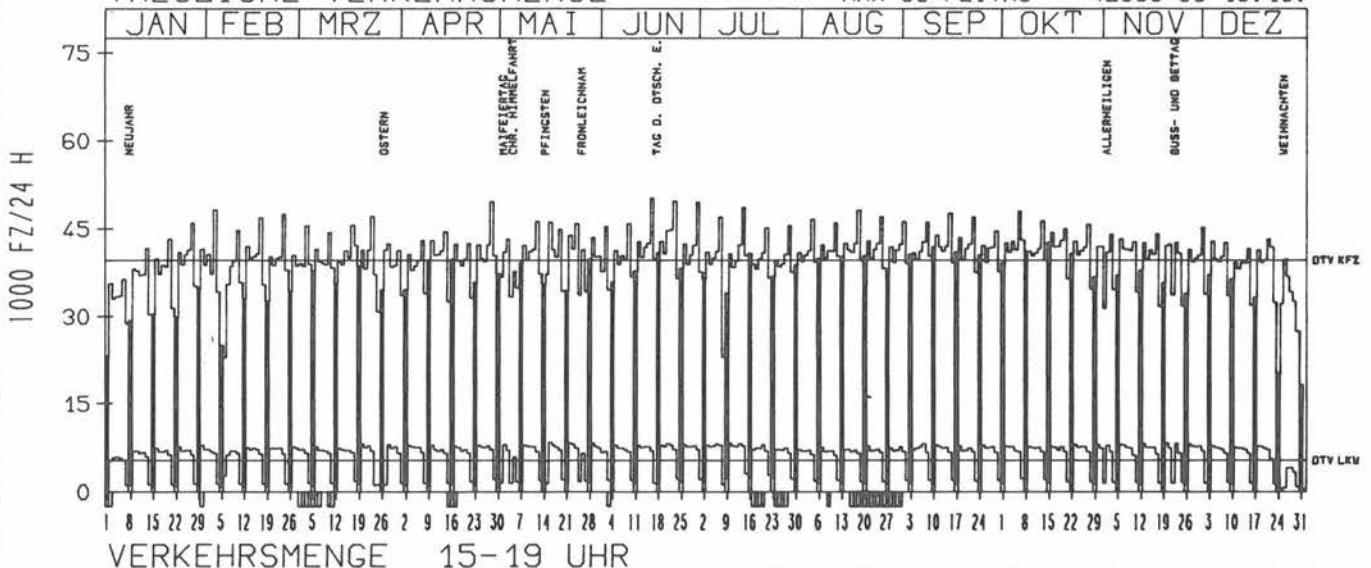
TÄGLICHE VERKEHRSMENGE



RICHTUNG SÜED

DTV KFZ 39624
DTV LKW 5482 = 13.83 %
MAX WERKTAG 50210 FR 16. 6.
MAX FER-WKTAG 49588 FR 23. 6.
MAX SO+FEITAG 42653 SO 15. 10.

TÄGLICHE VERKEHRSMENGE



JAHRESGANGLINIEN 1989

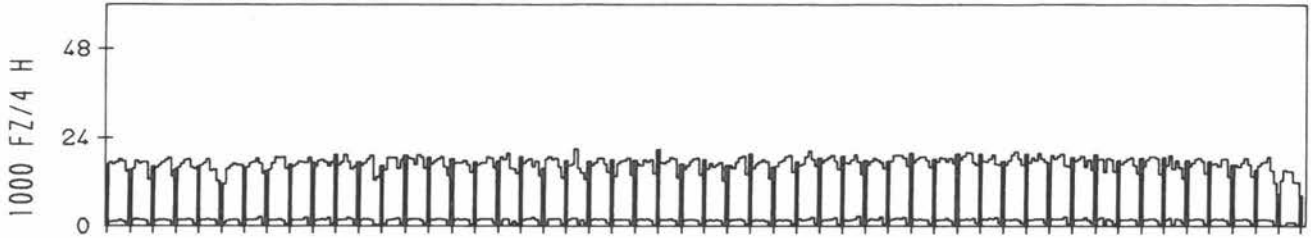
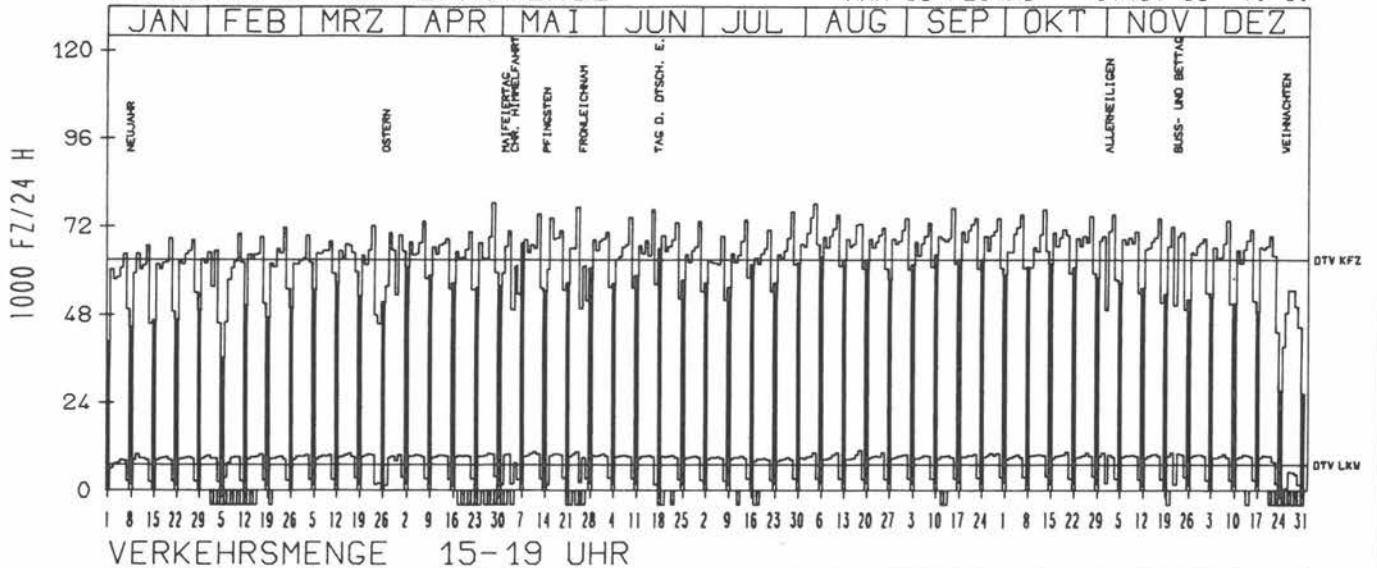
ZST: AD HEUMAR (NÖRD)
 NR.: 5008 5 672

LAND: NORDRHEIN-WESTFALEN
 STRASSE: A 3
 KM: 128.4
 NETZKNOTEN: 5008 021
 5008 040

RICHTUNG NÖRD

DTV KFZ 63076
 DTV LKW 7032 = 11.15 %
 MAX WERKTAG 77054 FR 15. 9.
 MAX FER-WKTAG 78077 FR 4. 8.
 MAX SO+FEITAG 67407 SO 7. 5.

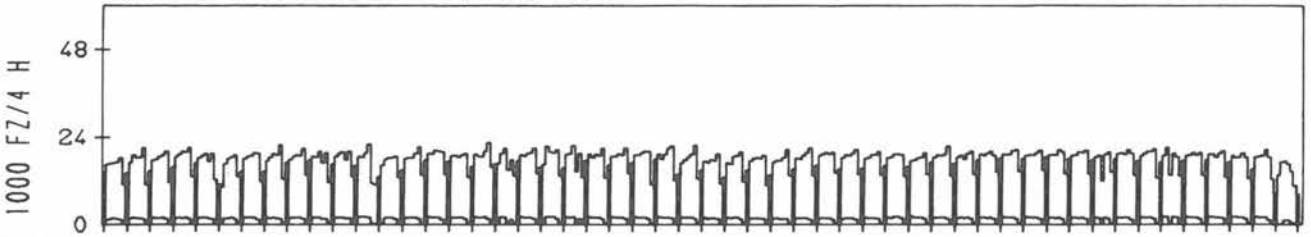
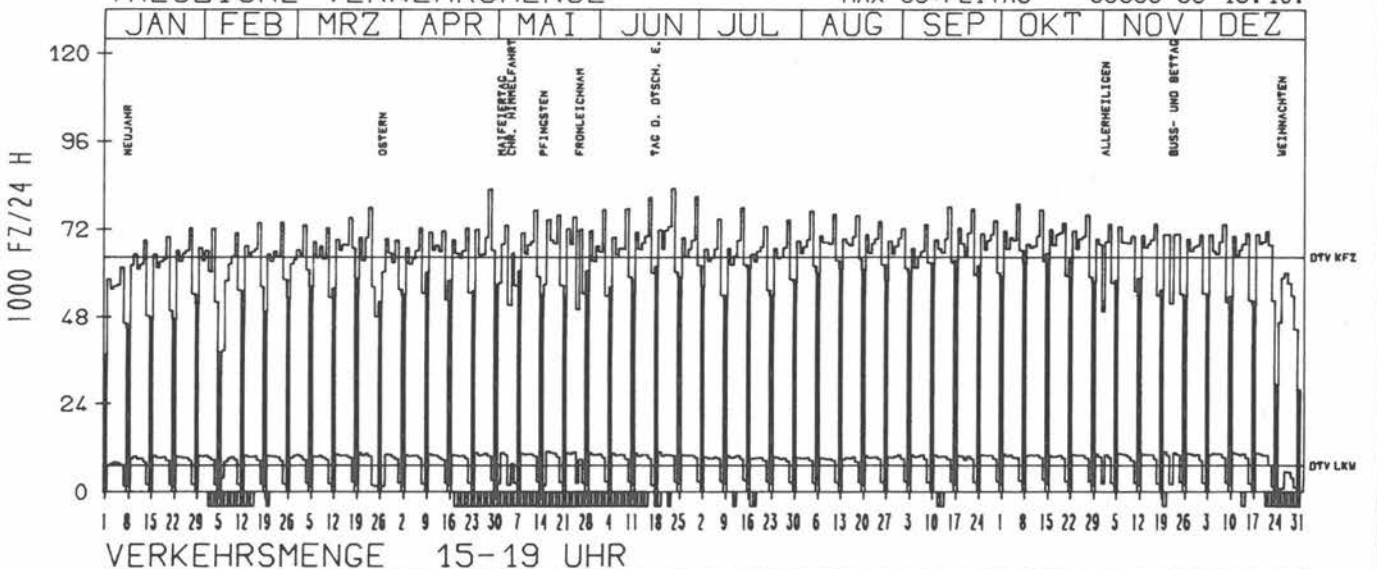
TÄGLICHE VERKEHRSMENGE



RICHTUNG SÜED

DTV KFZ 64375
 DTV LKW 7315 = 11.36 %
 MAX WERKTAG 80842 FR 16. 6.
 MAX FER-WKTAG 83222 FR 23. 6.
 MAX SO+FEITAG 65358 SO 15. 10.

TÄGLICHE VERKEHRSMENGE



JAHRESGANGLINIEN 1989

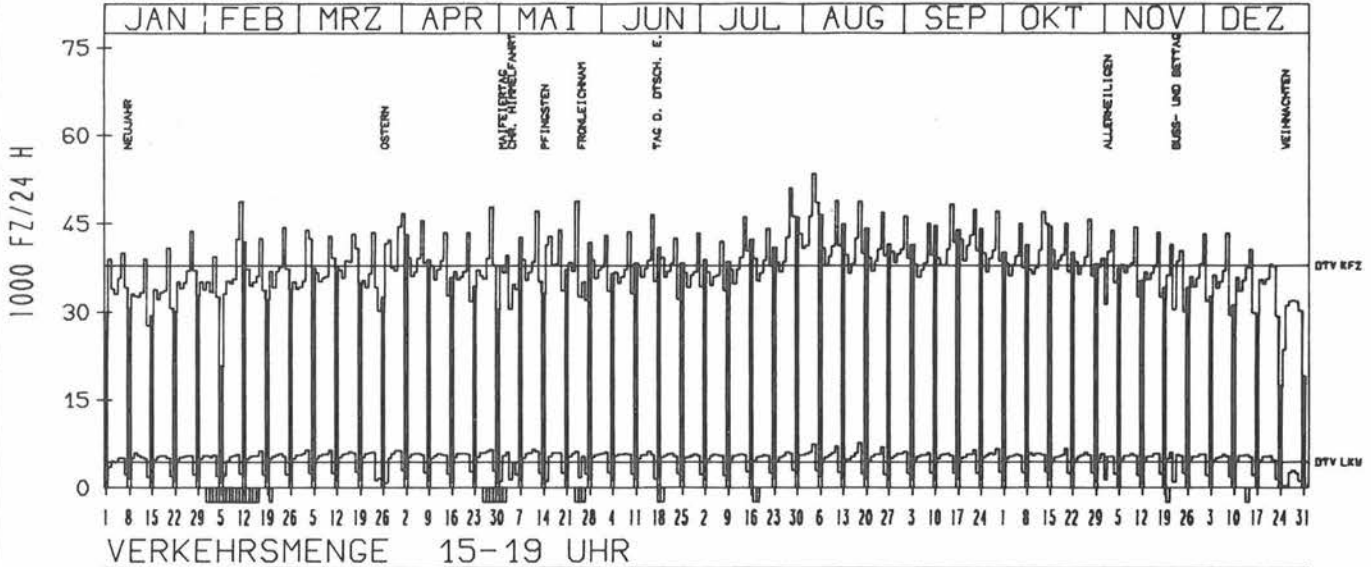
ZST: AD HEUMAR (SUED)
NR.: 5008 5 673

LAND: NORDRHEIN-WESTFALEN
STRASSE: A 3
KM: 0.5
NETZKNOTEN: 5008 040
5008 045

RICHTUNG NÖRD

DTV KFZ 37827
DTV LKW 4344 = 11.48 %
MAX WERKTAG 48188 FR 15. 9.
MAX FER-WKTAG 53533 FR 4. 8.
MAX SO+FEITAG 46325 SO 6. 8.

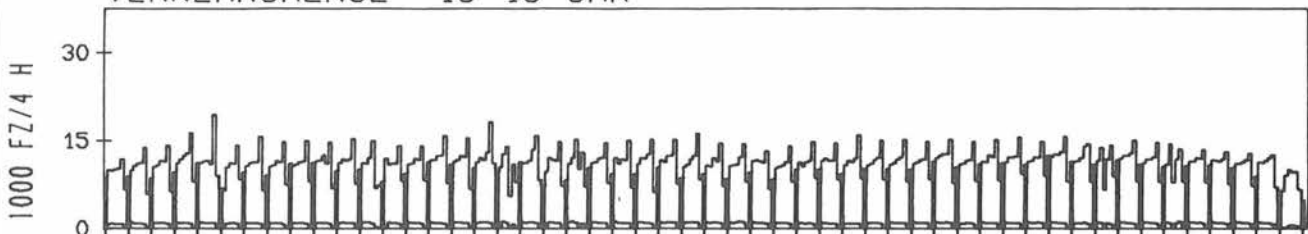
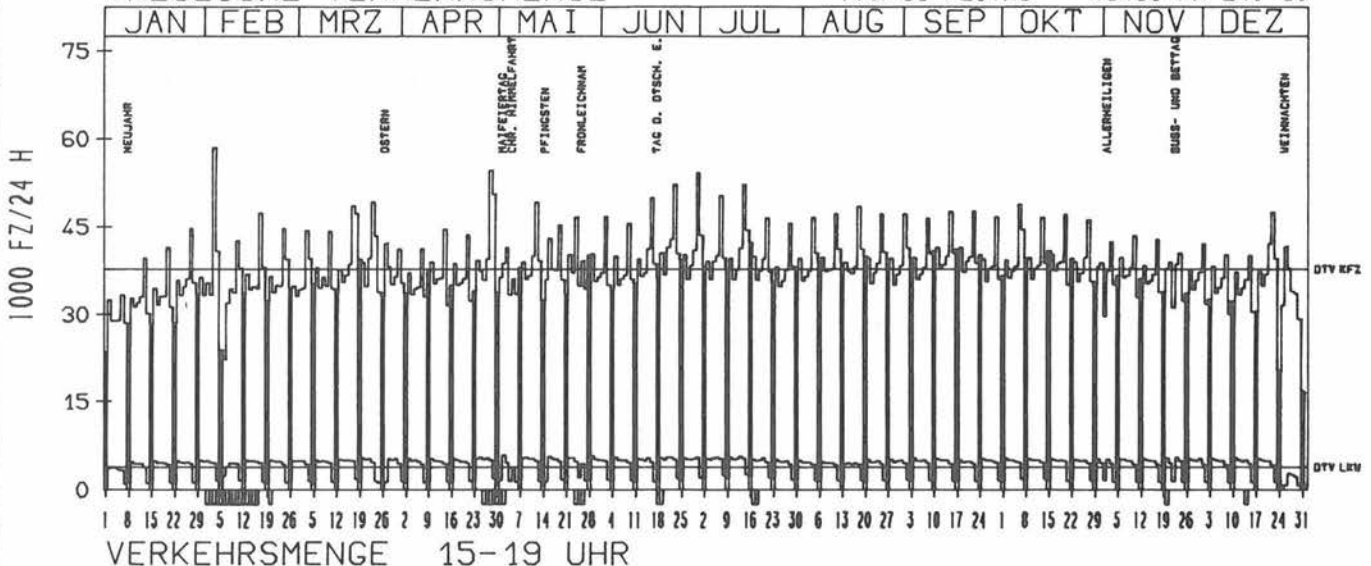
TAEGLICHE VERKEHRSMENGE



RICHTUNG SUED

DTV KFZ 37826
DTV LKW 3895 = 10.30 %
MAX WERKTAG 49985 FR 16. 6.
MAX FER-WKTAG 54242 FR 30. 6.
MAX SO+FEITAG 43400 FR 24. 3.

TAEGLICHE VERKEHRSMENGE



JAHRESGANGLINIEN 1989

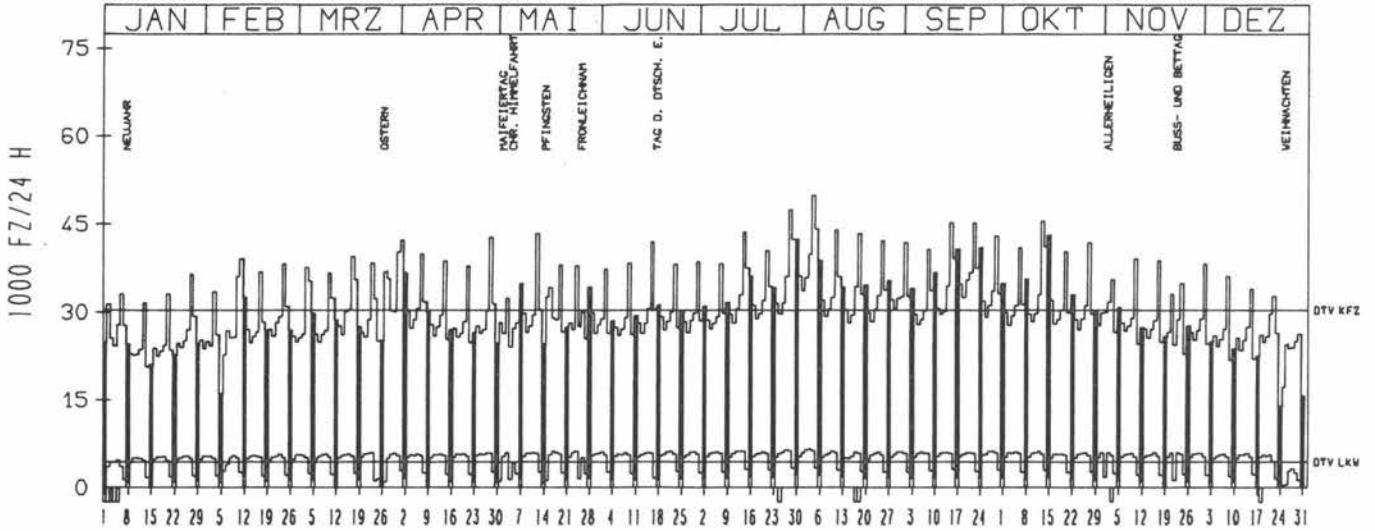
ZST: GIROD
 NR.: 5513 7 144

LAND: RHEINLAND-PFALZ
 STRASSE: A 3
 KM:
 NETZKNOTEN: 5513 101
 5513 103

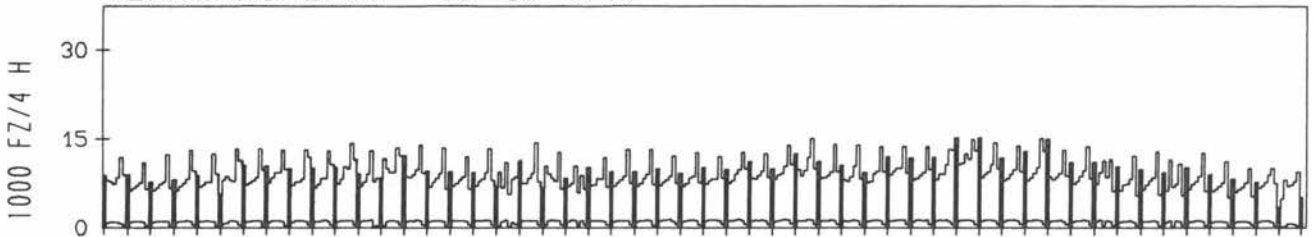
RICHTUNG NÖRD

DTV KFZ 30376
 DTV LKW 4373 = 14.40 %
 MAX WERKTAG 45507 FR 13.10.
 MAX FER-WKTAG 49872 FR 4.8.
 MAX SO+FEITAG 43168 SO 15.10.

TAEGLICHE VERKEHRSMENGE



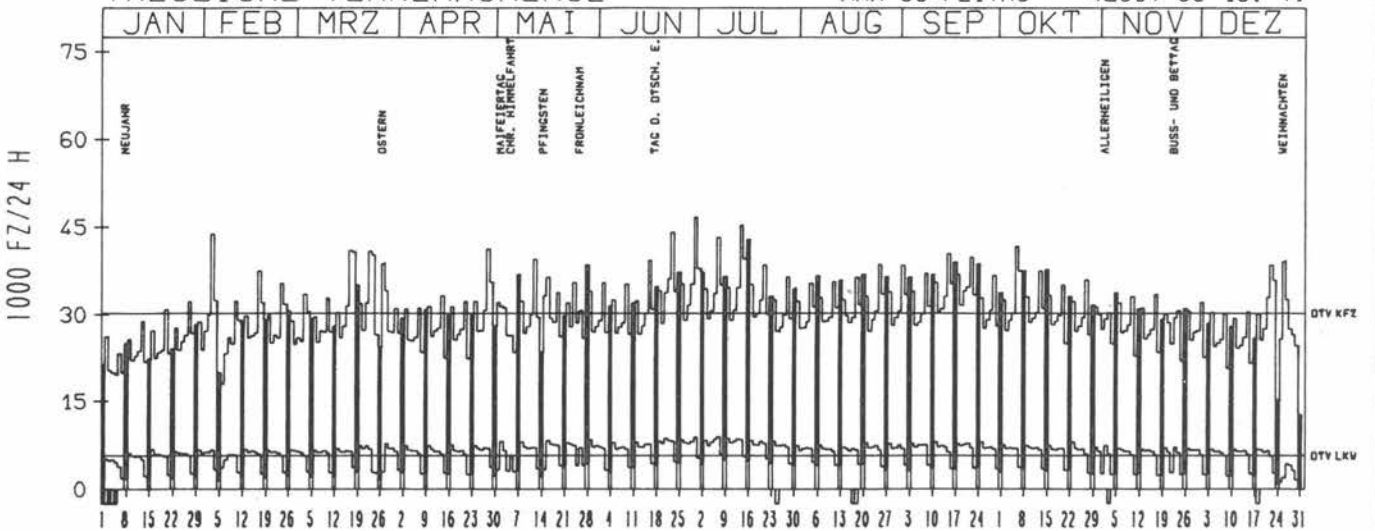
VERKEHRSMENGE 15-19 UHR



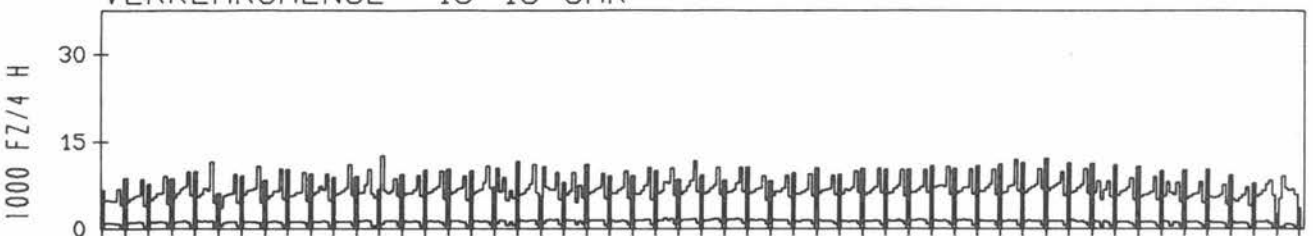
RICHTUNG SÜED

DTV KFZ 30229
 DTV LKW 5759 = 19.05 %
 MAX WERKTAG 43905 FR 3.2.
 MAX FER-WKTAG 46717 FR 30.6.
 MAX SO+FEITAG 42907 SO 16.7.

TAEGLICHE VERKEHRSMENGE



VERKEHRSMENGE 15-19 UHR



JAHRESGANGLINIEN 1989

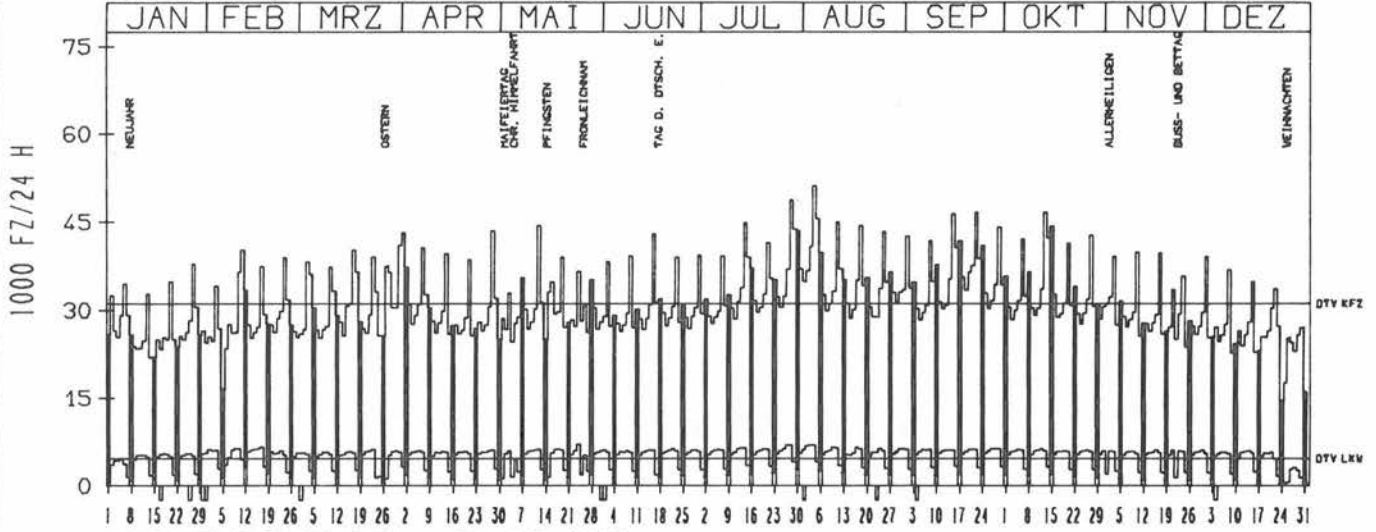
ZST: ELZER BERG
 NR.: 5514 6 846 (0846)

LAND: HESSEN
 STRASSE: A 3
 KM: 101.0
 NETZKNOTEN: 5513 002
 5514 058

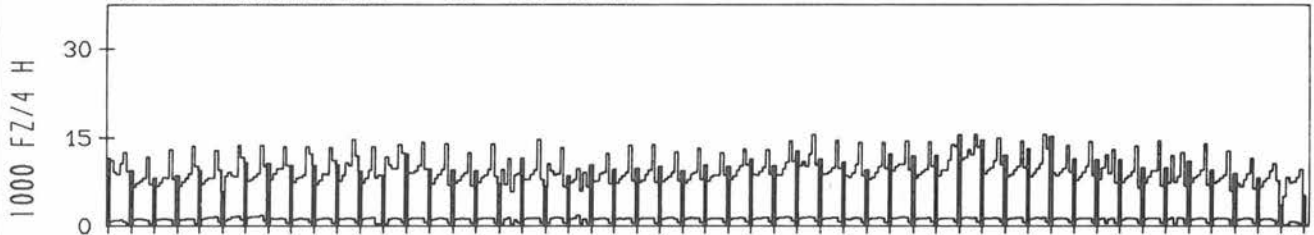
RICHTUNG NÖRD

DTV KFZ 31082
 DTV LKW 4585 = 14.75 %
 MAX WERKTAG 46601 FR 22. 9.
 MAX FER-WKTAG 51112 FR 4. 8.
 MAX SO+FEITAG 44208 SO 15.10.

TÄGLICHE VERKEHRSMENGE



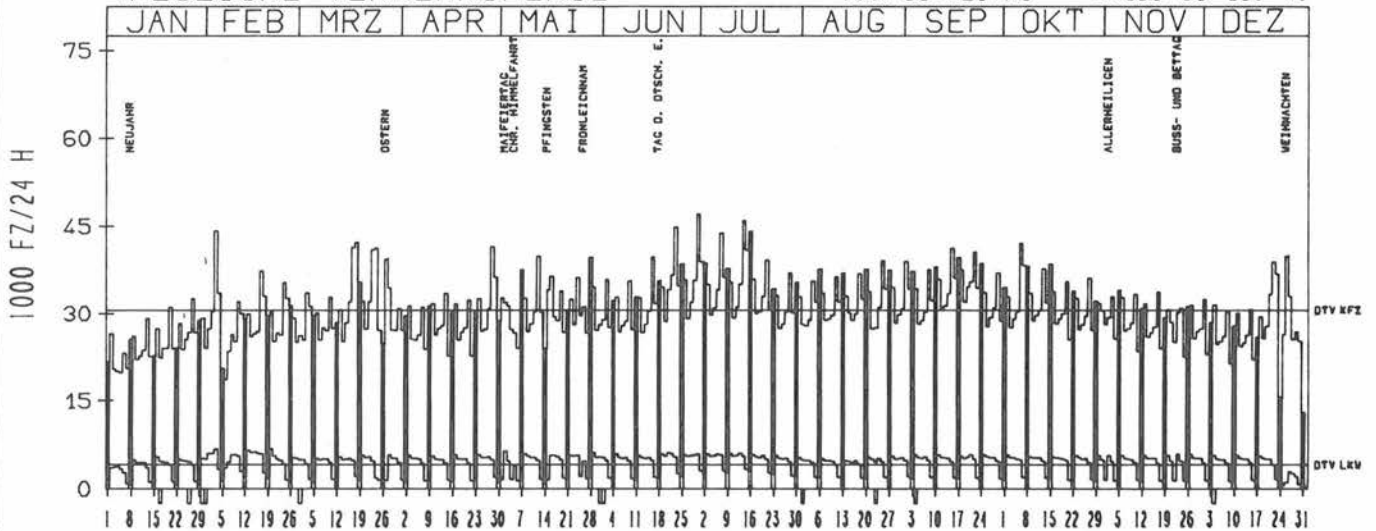
VERKEHRSMENGE 15-19 UHR



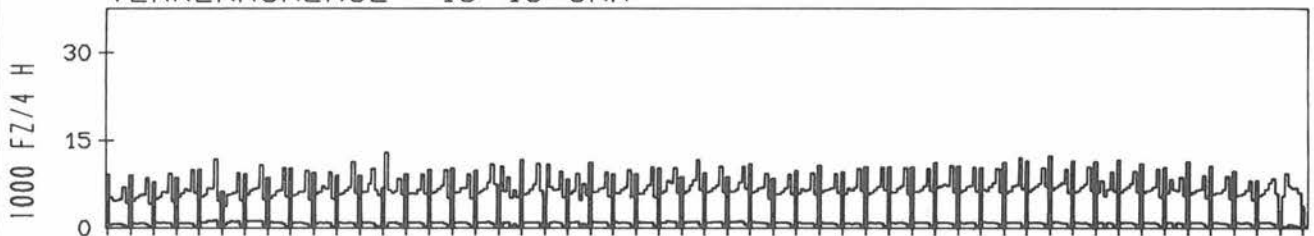
RICHTUNG SÜED

DTV KFZ 30652
 DTV LKW 4139 = 13.50 %
 MAX WERKTAG 44239 FR 3. 2.
 MAX FER-WKTAG 47146 FR 30. 6.
 MAX SO+FEITAG 44103 SO 16. 7.

TÄGLICHE VERKEHRSMENGE



VERKEHRSMENGE 15-19 UHR



JAHRESGANGLINIEN 1989

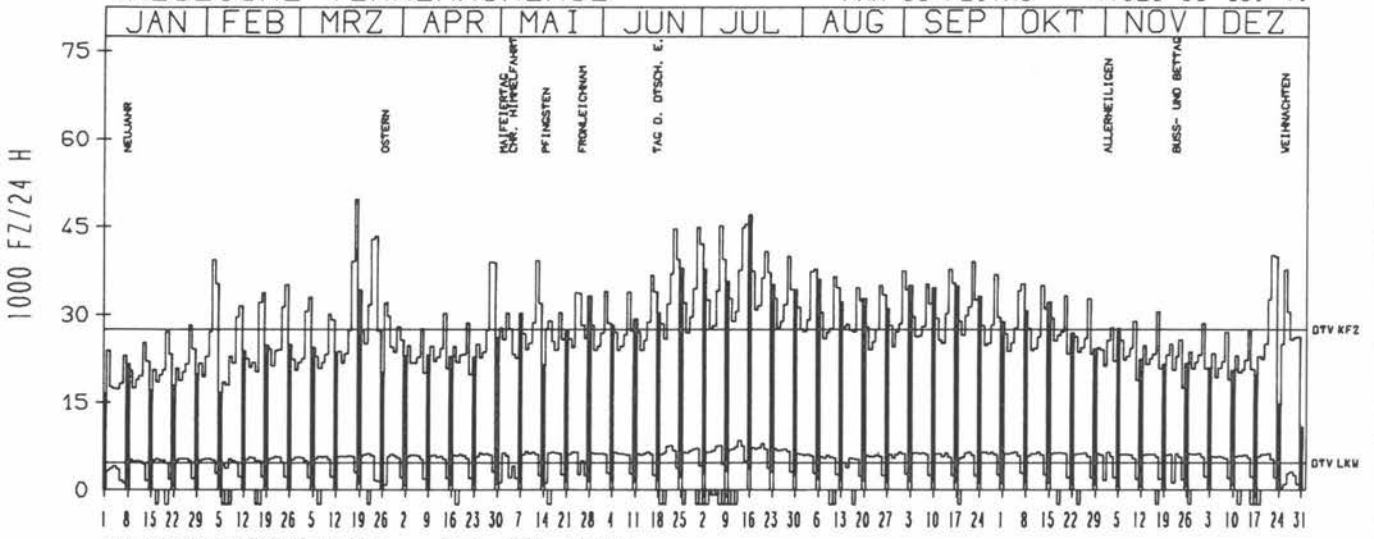
ZST: WUERZBURG (WEST)
 NR.: 6224 9 034 (9051)

LAND: BAYERN
 STRASSE: A 3
 KM: 277.0
 NETZKNOTEN: 6224 215
 6224 211

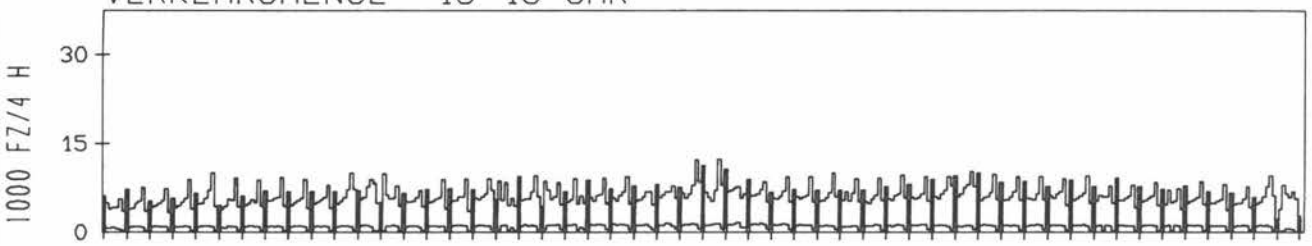
RICHTUNG OST

DTV KFZ 27458
 DTV LKW 4614 = 16.80 %
 MAX WERKTAG 49544 SA 18. 3.
 MAX FER-WKTAG 45360 SA 15. 7.
 MAX SO+FEITAG 47020 SO 16. 7.

TAEGLICHE VERKEHRSMENGE



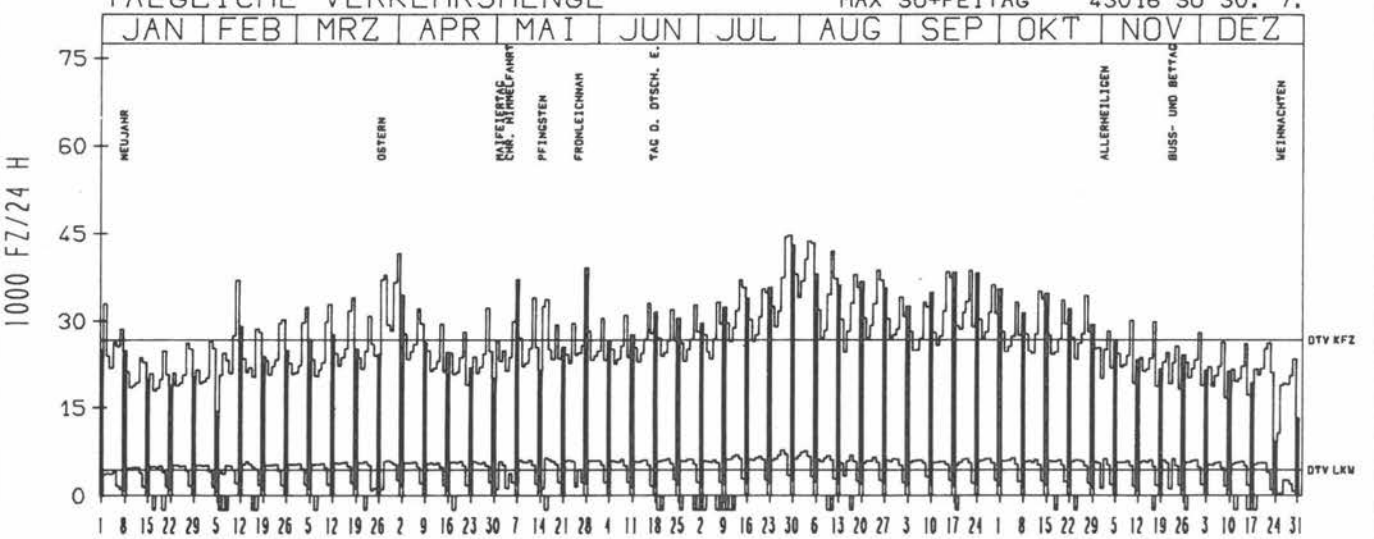
VERKEHRSMENGE 15-19 UHR



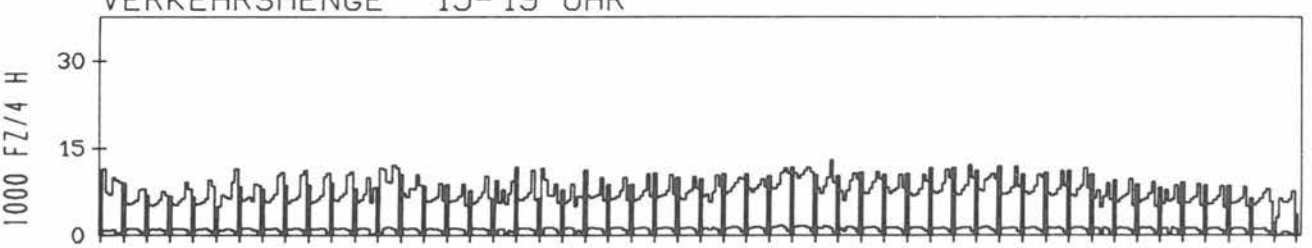
RICHTUNG WEST

DTV KFZ 26819
 DTV LKW 4409 = 16.44 %
 MAX WERKTAG 38824 FR 22. 9.
 MAX FER-WKTAG 44760 SA 29. 7.
 MAX SO+FEITAG 43016 SO 30. 7.

TAEGLICHE VERKEHRSMENGE



VERKEHRSMENGE 15-19 UHR



JAHRESGANGLINIEN 1989

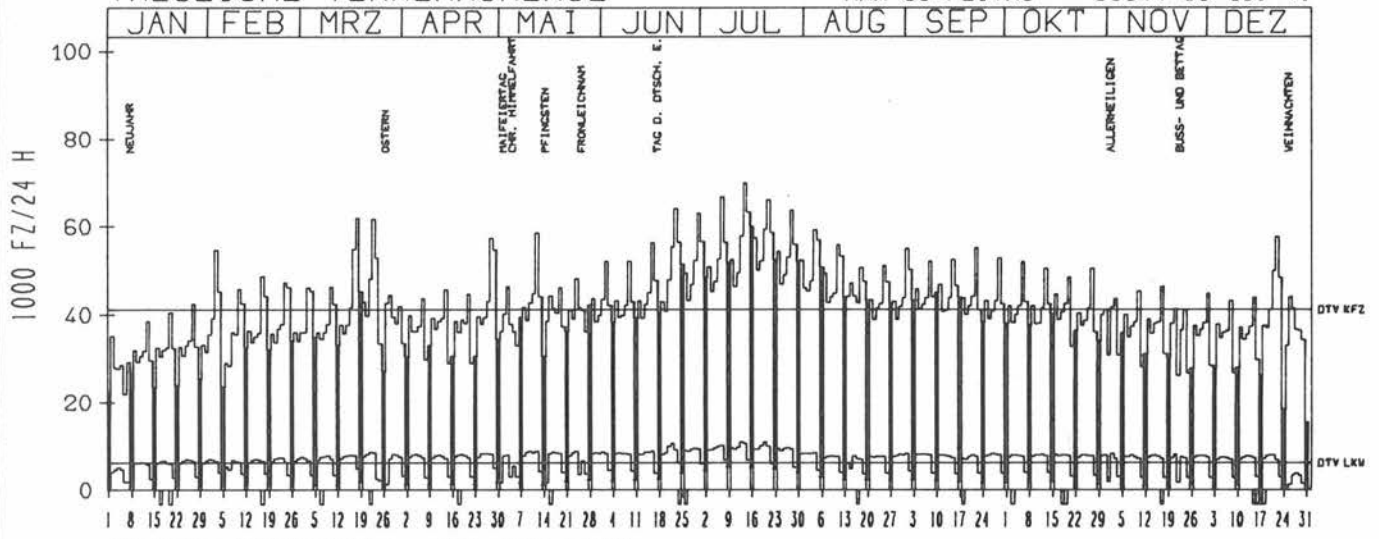
ZST: AK NUERNBERG (WEST)
 NR.: 6533 9 039 (9051)

LAND: BAYERN
 STRASSE: A 3
 KM: 401.4
 NETZKNOTEN: 6533 014
 6533 008

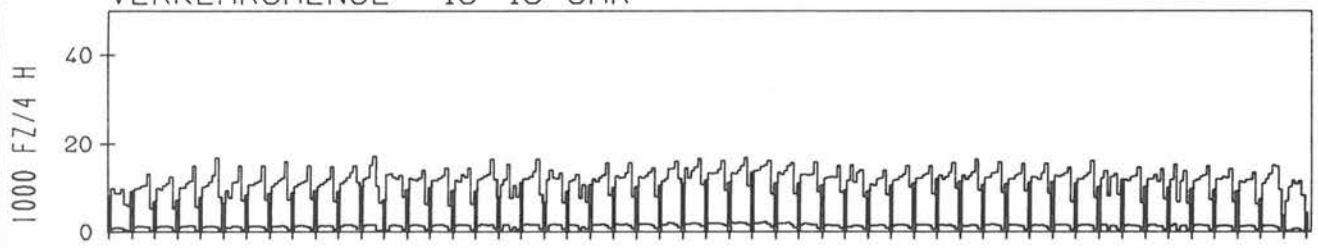
RICHTUNG OST

DTV KFZ 41211
 DTV LKW 6148 = 14.92 %
 MAX WERKTAG 61760 SA 18. 3.
 MAX FER-WKTAG 69768 FR 14. 7.
 MAX SO+FEITAG 59844 SO 16. 7.

TAEGLICHE VERKEHRSMENGE



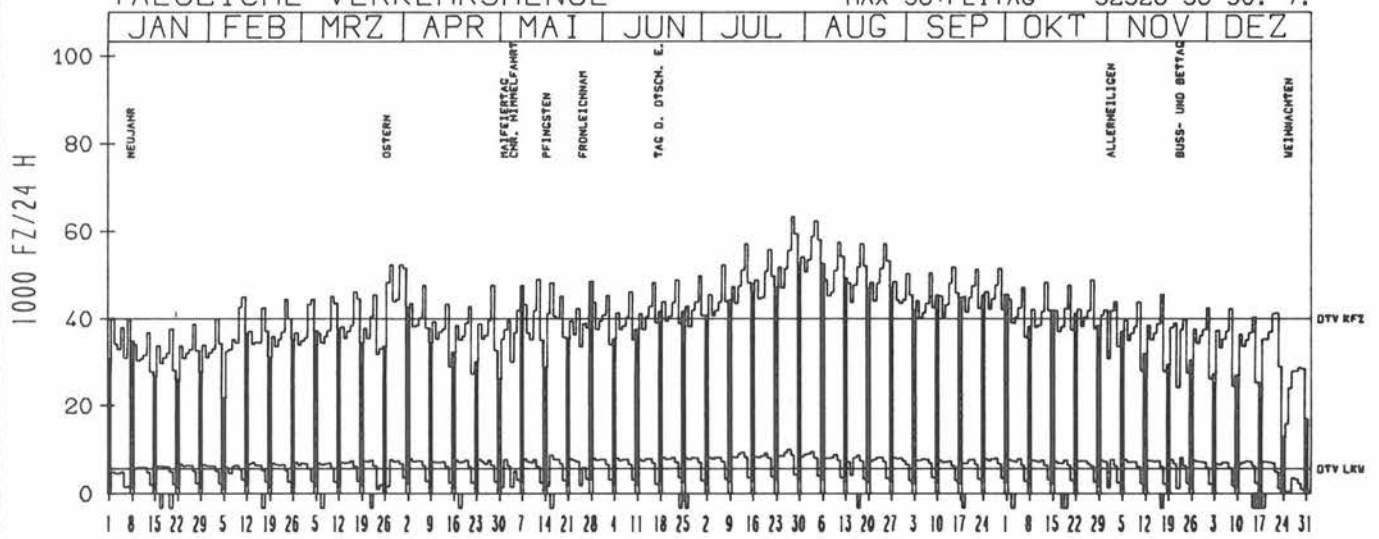
VERKEHRSMENGE 15-19 UHR



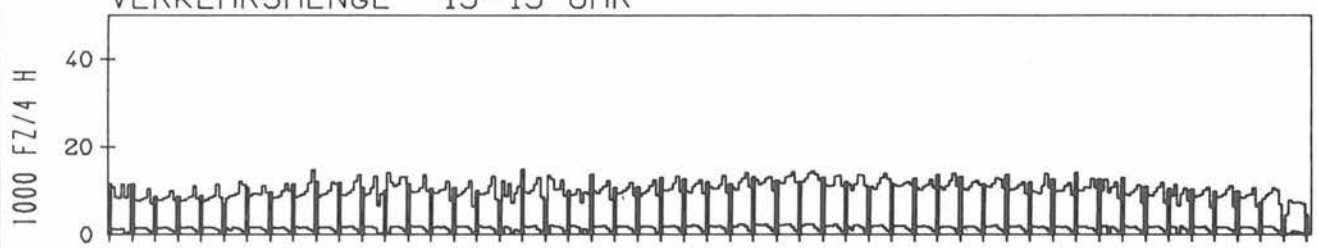
RICHTUNG WEST

DTV KFZ 40025
 DTV LKW 5698 = 14.24 %
 MAX WERKTAG 51908 FR 15. 9.
 MAX FER-WKTAG 63340 FR 28. 7.
 MAX SO+FEITAG 52528 SO 30. 7.

TAEGLICHE VERKEHRSMENGE



VERKEHRSMENGE 15-19 UHR



JAHRESGANGLINIEN 1989

ZST: AK NUERNBERG (OST)

LAND: BAYERN

NR.: 6533 9 040 (9052)

STRASSE

A 3

KM:

404.4

NETZKNOTEN:

6533 019

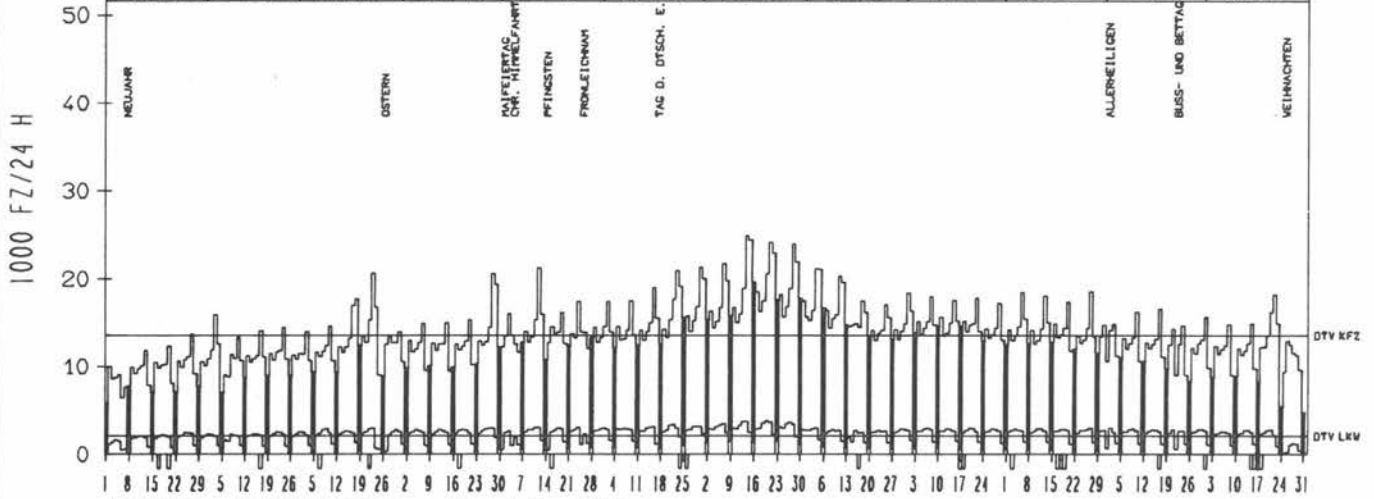
6533 014

RICHTUNG OST

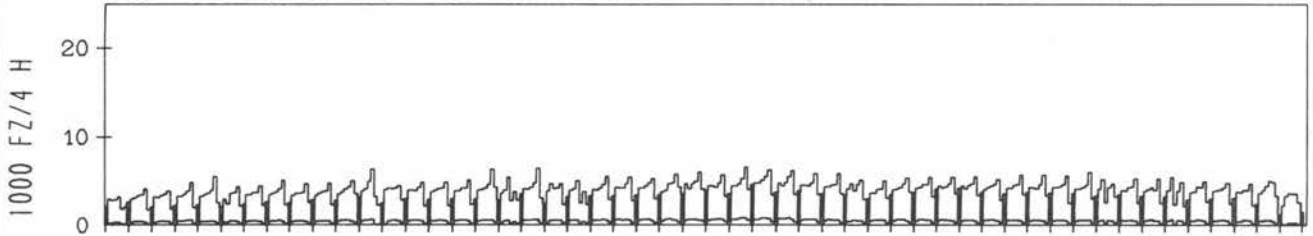
DTV KFZ	13561
DTV LKW	2084 = 15.36 %
MAX WERKTAG	21236 FR 12. 5.
MAX FER-WKTAG	24904 FR 14. 7.
MAX SO+FEITAG	19604 SO 16. 7.

TAEGLICHE VERKEHRSMENGE

JAN	FEB	MARZ	APR	MAI	JUN	JUL	AUG	SEP	OKT	NOV	DEZ
-----	-----	------	-----	-----	-----	-----	-----	-----	-----	-----	-----



VERKEHRSMENGE 15-19 UHR

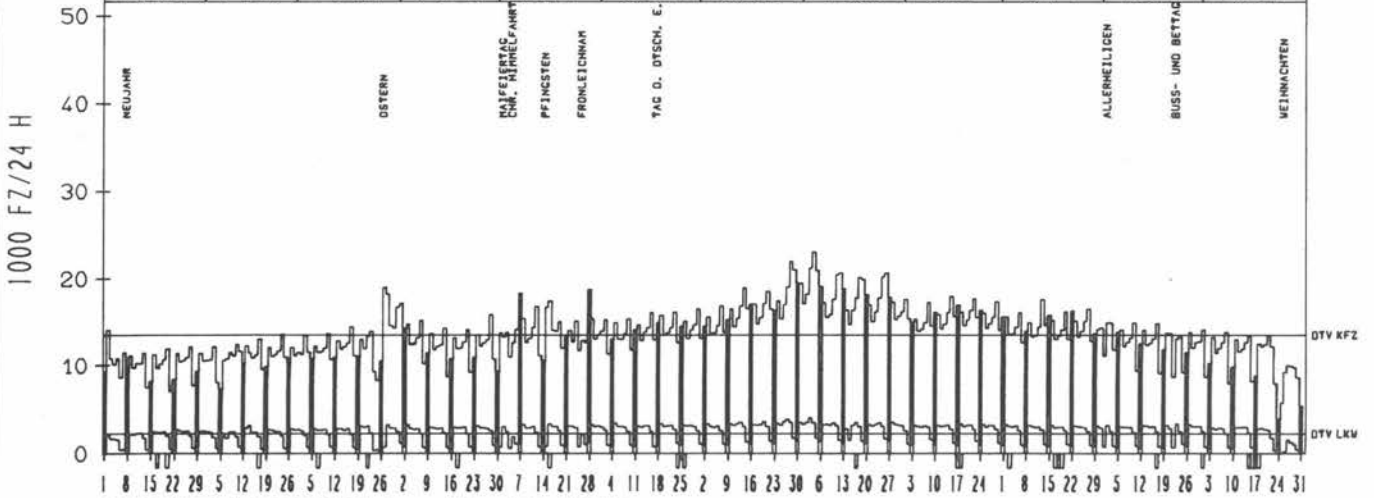


RICHTUNG WEST

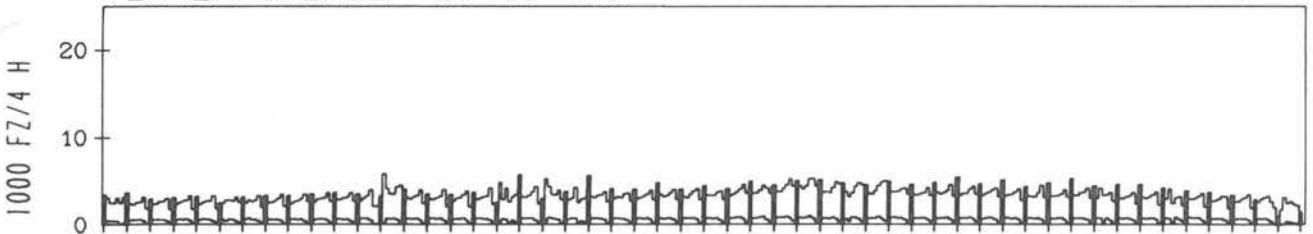
DTV KFZ	13561
DTV LKW	2249 = 16.58 %
MAX WERKTAG	17988 FR 15. 9.
MAX FER-WKTAG	23084 FR 4. 8.
MAX SO+FEITAG	19552 SO 30. 7.

TAEGLICHE VERKEHRSMENGE

JAN	FEB	MARZ	APR	MAI	JUN	JUL	AUG	SEP	OKT	NOV	DEZ
-----	-----	------	-----	-----	-----	-----	-----	-----	-----	-----	-----



VERKEHRSMENGE 15-19 UHR



JAHRESGANGLINIEN 1989

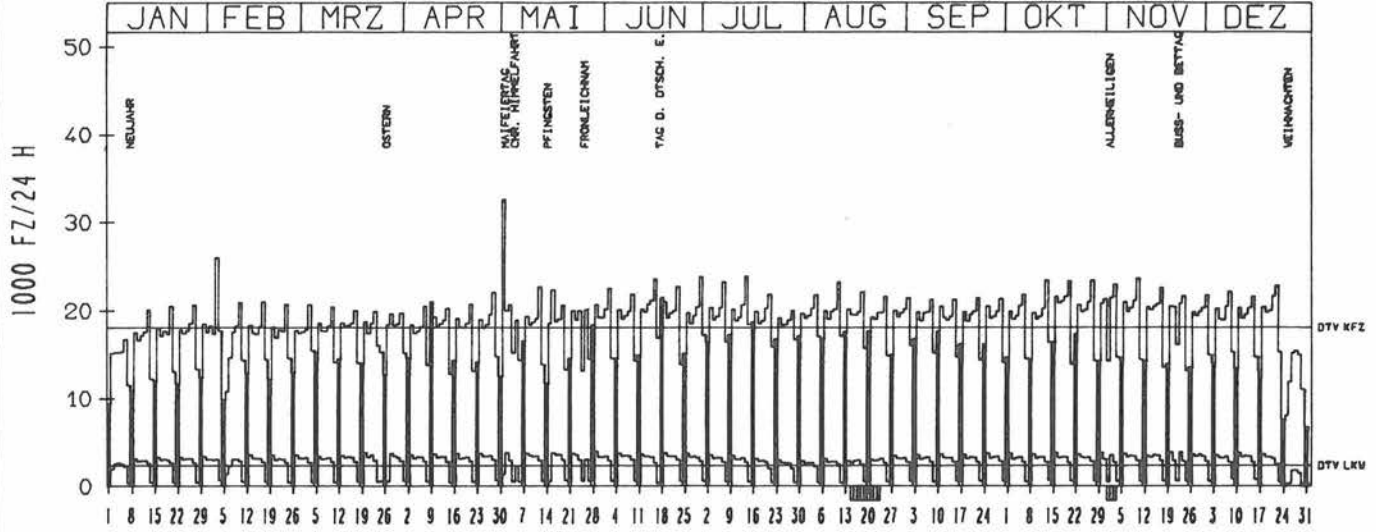
ZST: WUERSELEN
 NR.: 5102 5 008

LAND: NORDRHEIN-WESTFALEN
 STRASSE: A 4
 KM: 7.9
 NETZKNOTEN: 5102 002
 5103 027

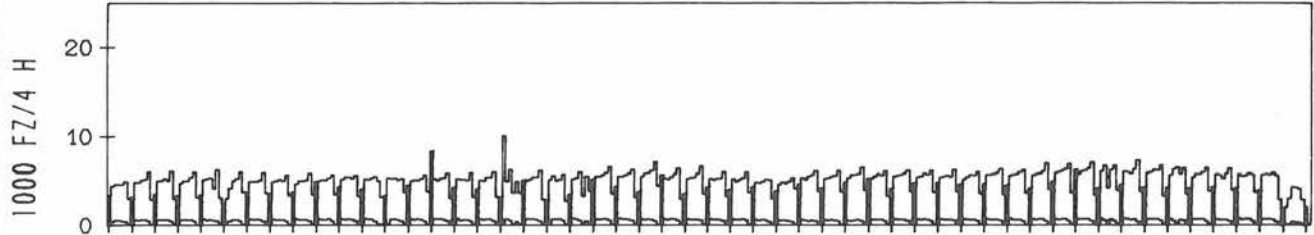
RICHTUNG OST

DTV KFZ 18074
 DTV LKW 2320 = 12.83 %
 MAX WERKTAG 26004 FR 3. 2.
 MAX FER-WKTAG 23900 FR 14. 7.
 MAX SO+FEITAG 32570 MO 1. 5.

TAEGLICHE VERKEHRSMENGE



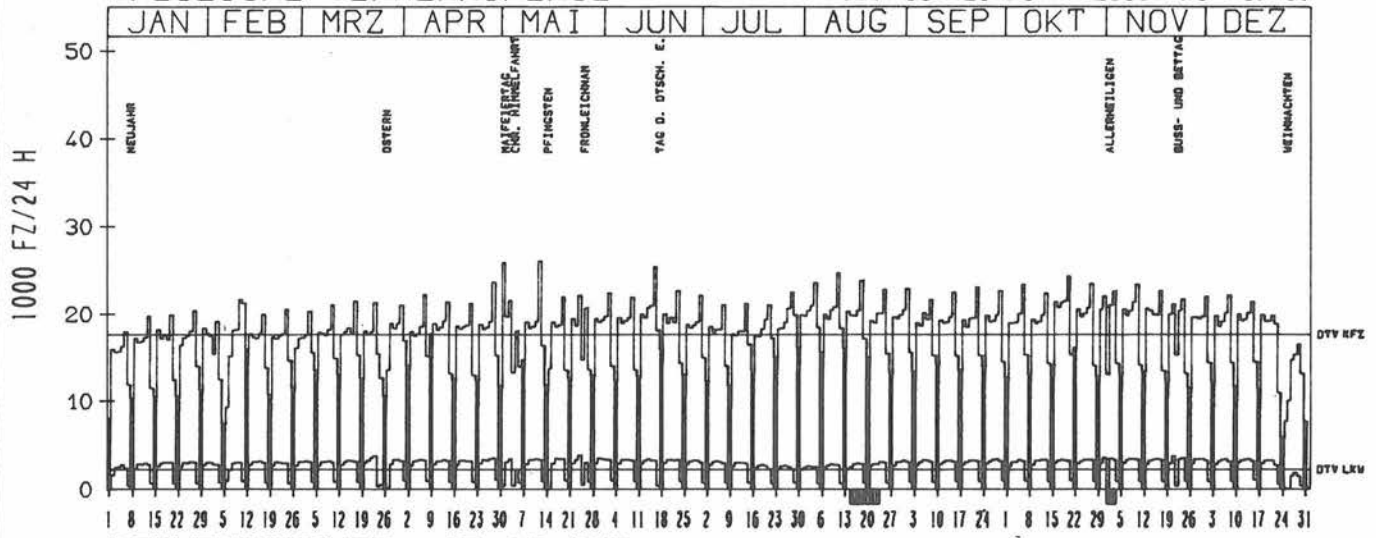
VERKEHRSMENGE 15-19 UHR



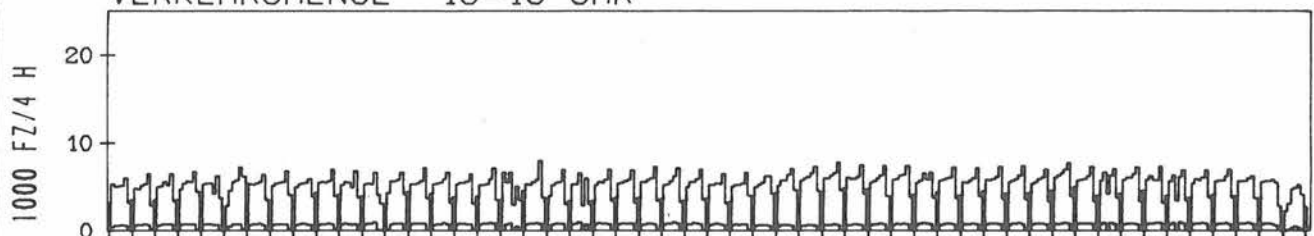
RICHTUNG WEST

DTV KFZ 17684
 DTV LKW 2316 = 13.10 %
 MAX WERKTAG 26113 FR 12. 5.
 MAX FER-WKTAG 24791 FR 11. 8.
 MAX SO+FEITAG 25964 MO 1. 5.

TAEGLICHE VERKEHRSMENGE



VERKEHRSMENGE 15-19 UHR



JAHRESGANGLINIEN 1989

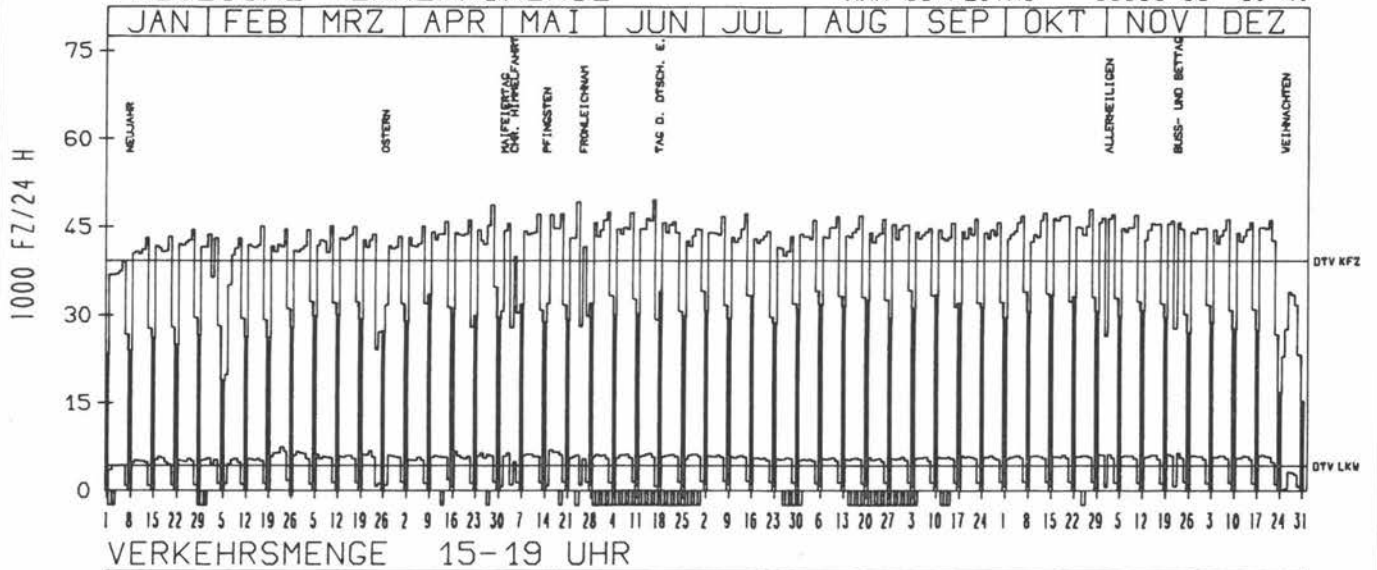
ZST: RHEINBRUECKE RÖDENKIRC
 NR.: 5107 5 049

LAND: NORDRHEIN-WESTFALEN
 STRASSE: A 4
 KM: 75.5
 NETZKNOTEN:

RICHTUNG OST

DTV KFZ 39203
 DTV LKW 4213 = 10.75 %
 MAX WERKTAG 48731 FR 28. 4.
 MAX FER-WKTAG 47370 FR 13. 10.
 MAX SO+FEITAG 33538 SO 9. 4.


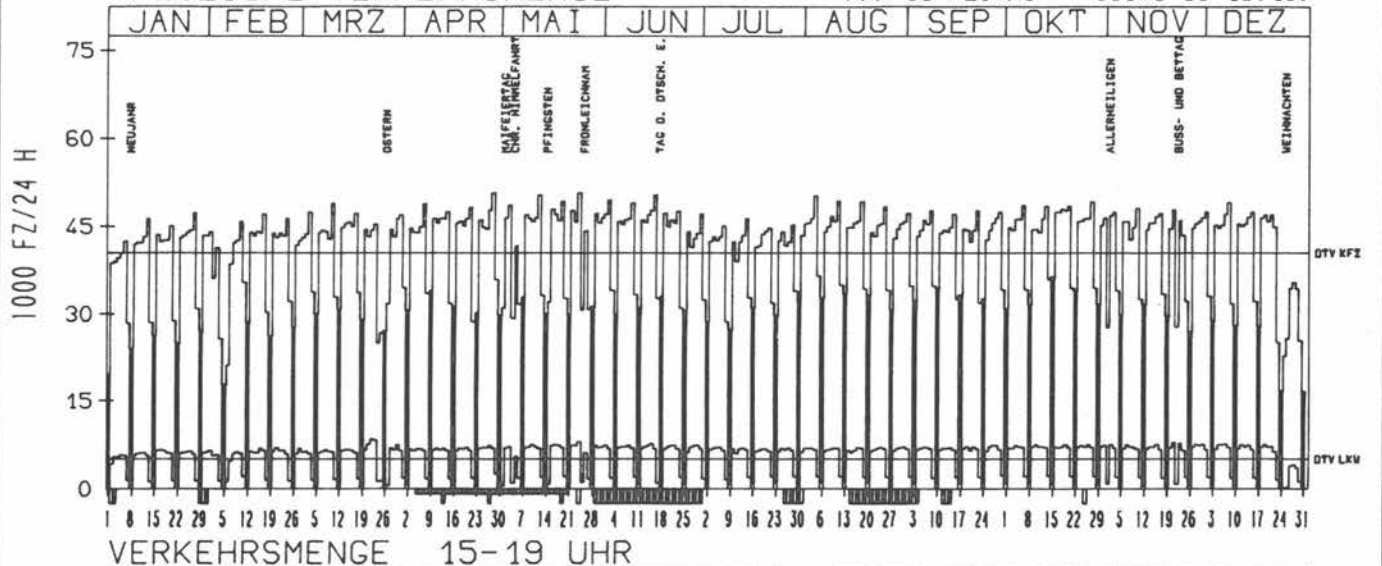
TÄGLICHE VERKEHRSMENGE



RICHTUNG WEST

DTV KFZ 40472
 DTV LKW 5121 = 12.65 %
 MAX WERKTAG 50795 FR 28. 4.
 MAX FER-WKTAG 50315 FR 4. 8.
 MAX SO+FEITAG 36375 SO 15. 10.

TÄGLICHE VERKEHRSMENGE



JAHRESGANGLINIEN 1989

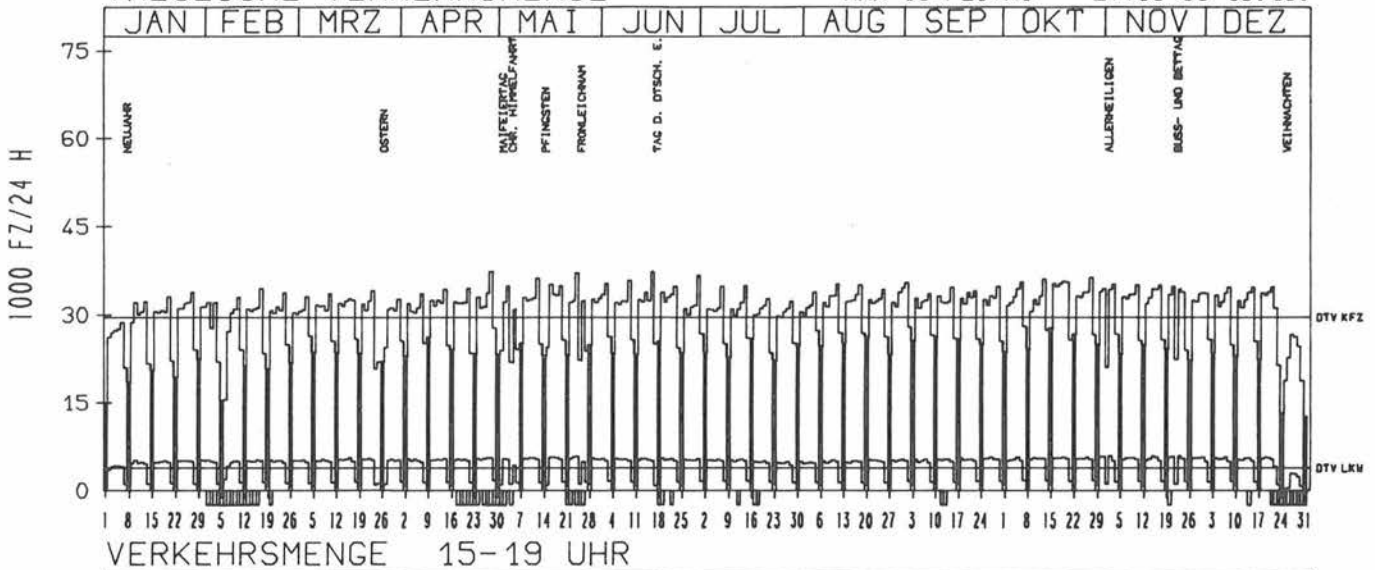
ZST: AD HEUMAR (WEST)
NR.: 5008 5 021

LAND: NORDRHEIN-WESTFALEN
STRASSE: A 4
KM: 80.4
NETZKNOTEN: 5008 038
5008 040

RICHTUNG OST

DTV KFZ 29671
DTV LKW 3937 = 13.27 %
MAX WERKTAG 37406 FR 16. 6.
MAX FER-WKTAG 36707 FR 30. 6.
MAX SO+FEITAG 27765 SO 15. 10.

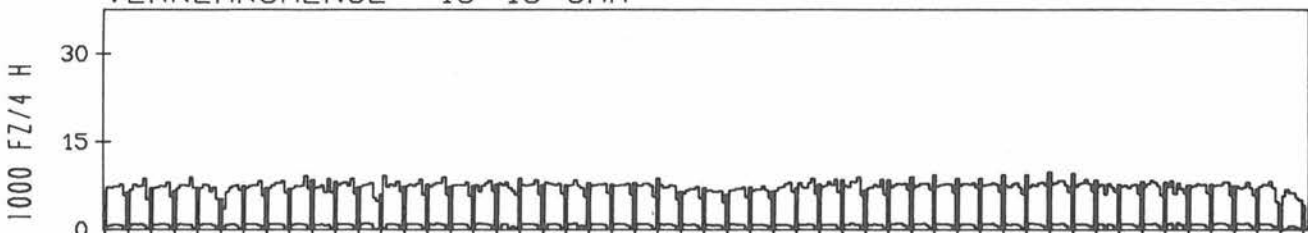
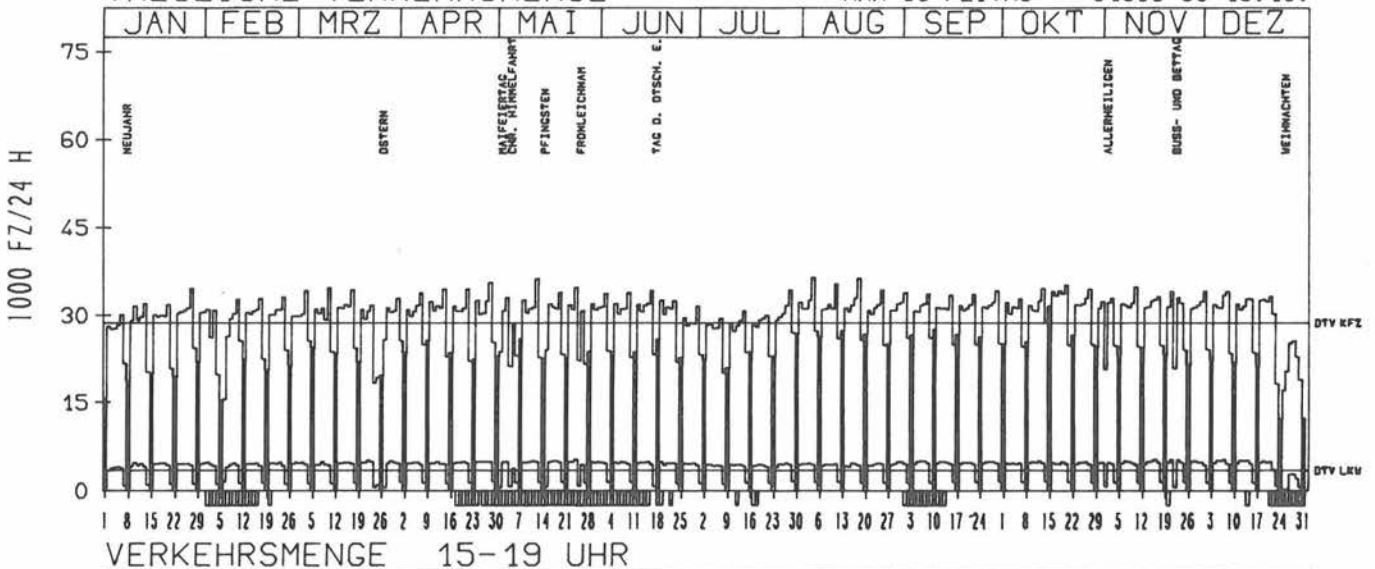
TAEGLICHE VERKEHRSMENGE



RICHTUNG WEST

DTV KFZ 28762
DTV LKW 3562 = 12.38 %
MAX WERKTAG 35225 FR 20. 10.
MAX FER-WKTAG 36508 FR 4. 8.
MAX SO+FEITAG 31603 SO 15. 10.

TAEGLICHE VERKEHRSMENGE



JAHRESGANGLINIEN

1989

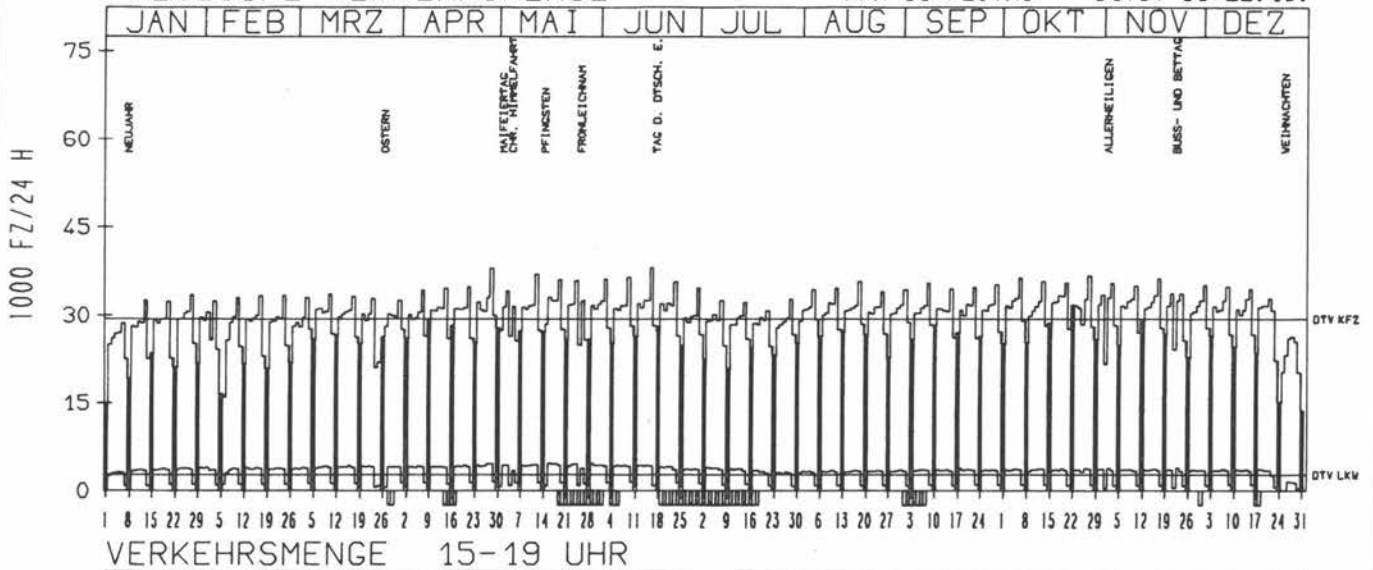
ZST: BENSBERG-FRANKENFÖRST
 NR.: 5008 5 015

LAND: NORDRHEIN-WESTFALEN
 STRASSE: A 4
 KM: 92.8
 NETZKNOTEN: 5008 030
 5009 015

RICHTUNG OST

DTV KFZ 29384
 DTV LKW 2813 = 9.57 %
 MAX WERKTAG 38073 FR 16. 6.
 MAX FER-WKTAG 35722 FR 18. 8.
 MAX SO+FEITAG 31797 SO 22. 10.


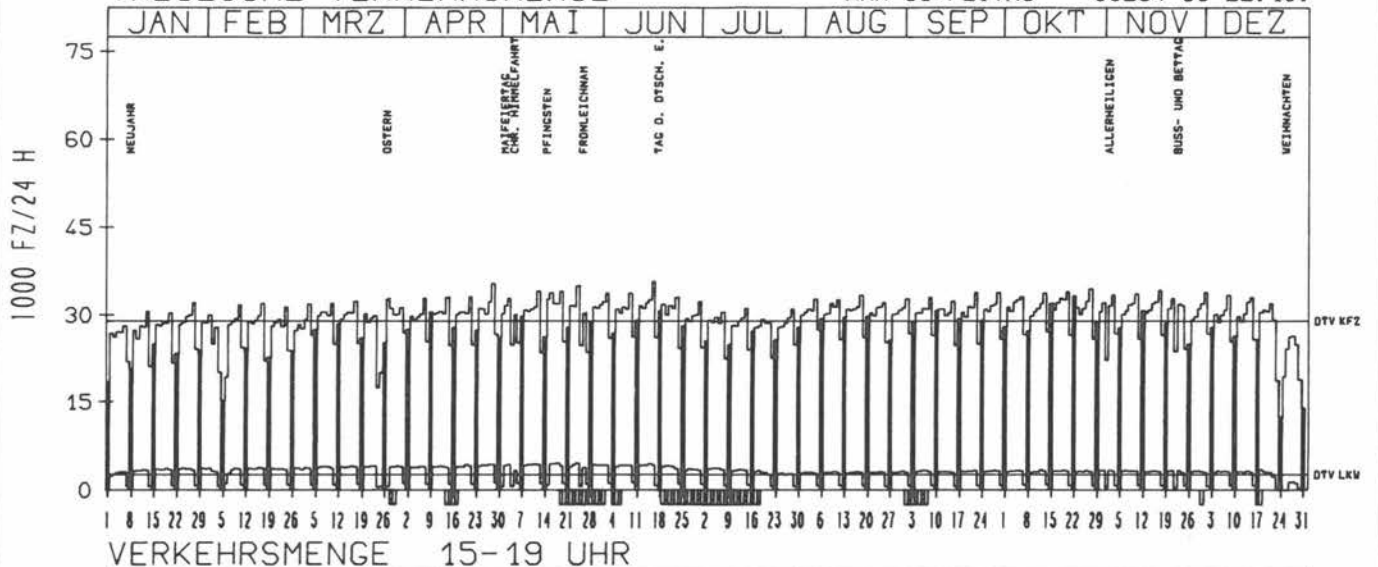
TAEGLICHE VERKEHRSMENGE



RICHTUNG WEST

DTV KFZ 28990
 DTV LKW 2626 = 9.06 %
 MAX WERKTAG 35798 FR 16. 6.
 MAX FER-WKTAG 33747 DI 16. 5.
 MAX SO+FEITAG 33284 SO 22. 10.

TAEGLICHE VERKEHRSMENGE



JAHRESGANGLINIEN 1989

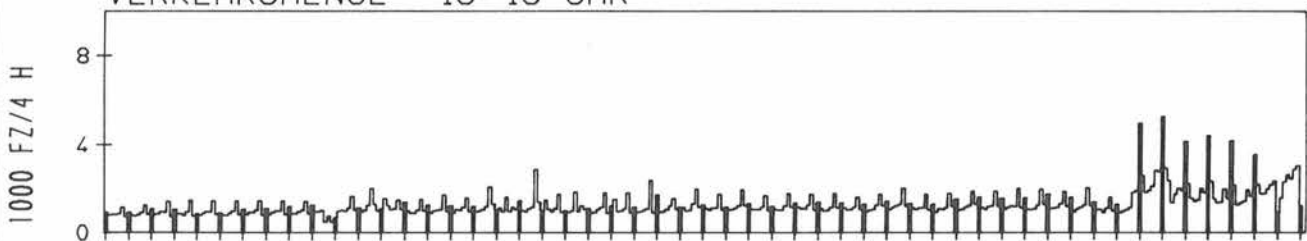
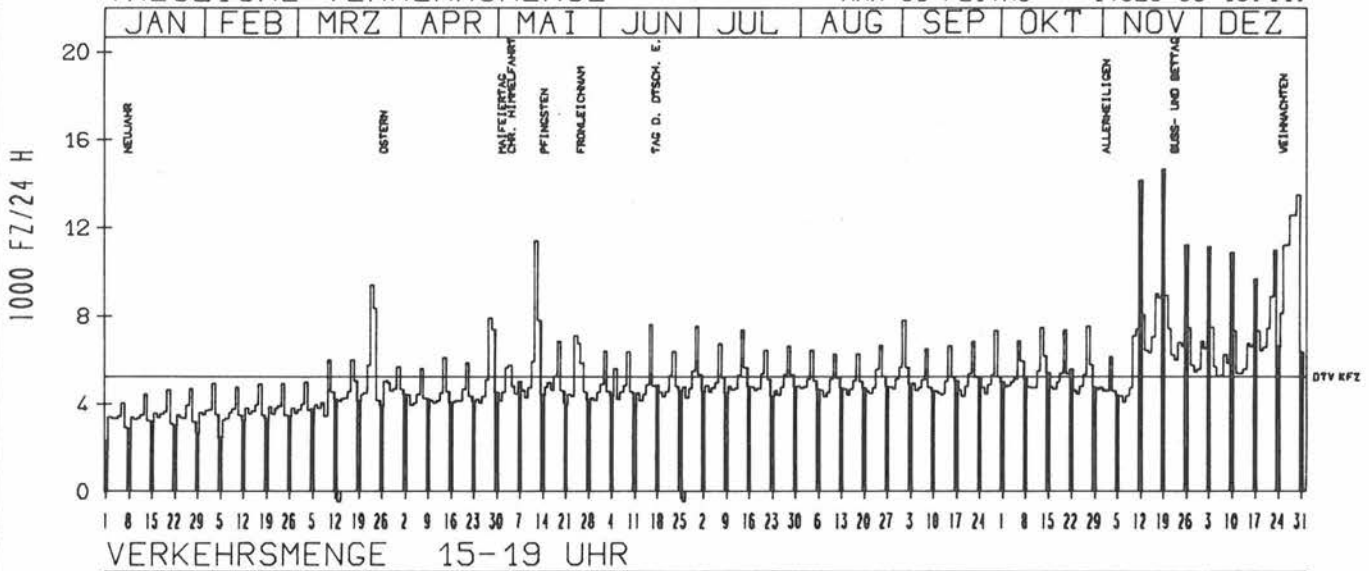
ZST: BAD HERSFELD
 NR.: 5124 6 881 (0881)

LAND: HESSEN
 STRASSE: A 4
 KM: 358.7
 NETZKNOTEN: 5124 040
 5123 022

RICHTUNG OST

DTV KFZ : 5222
 MAX WERKTAG 11379 FR 12. 5.
 MAX FER-WKTAG 13454 SA 30. 12.
 MAX SO+FEITAG 14625 SO 19. 11.

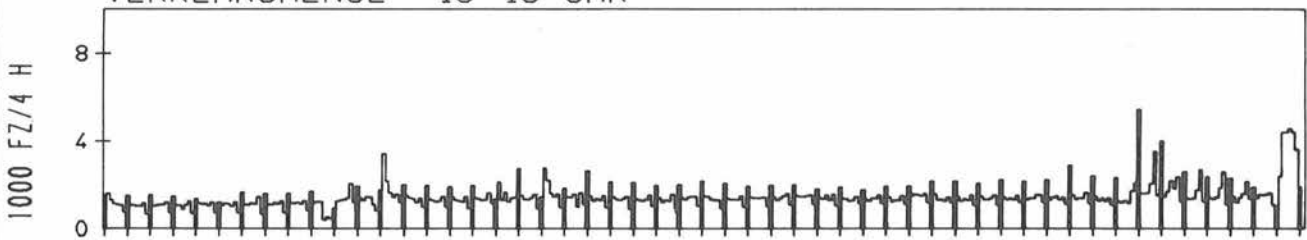
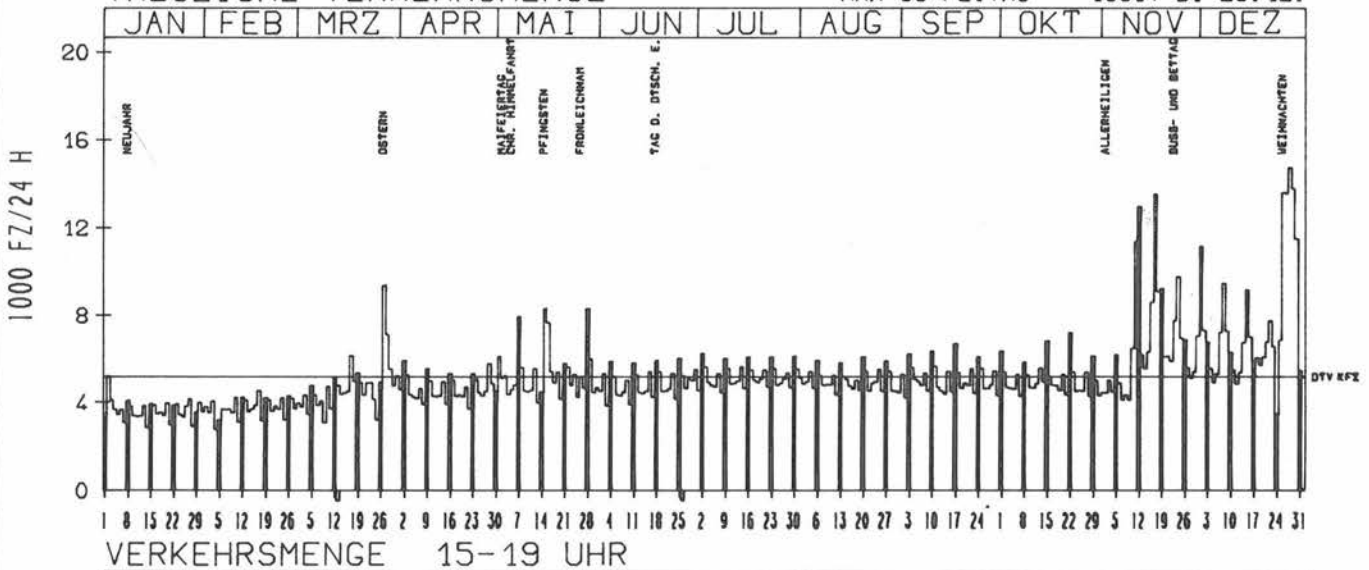
TAEGLICHE VERKEHRSMENGE



RICHTUNG WEST

DTV KFZ : 5174
 MAX WERKTAG 13550 FR 17. 11.
 MAX FER-WKTAG 14721 DO 28. 12.
 MAX SO+FEITAG 13607 DI 26. 12.

TAEGLICHE VERKEHRSMENGE



JAHRESGANGLINIEN 1989

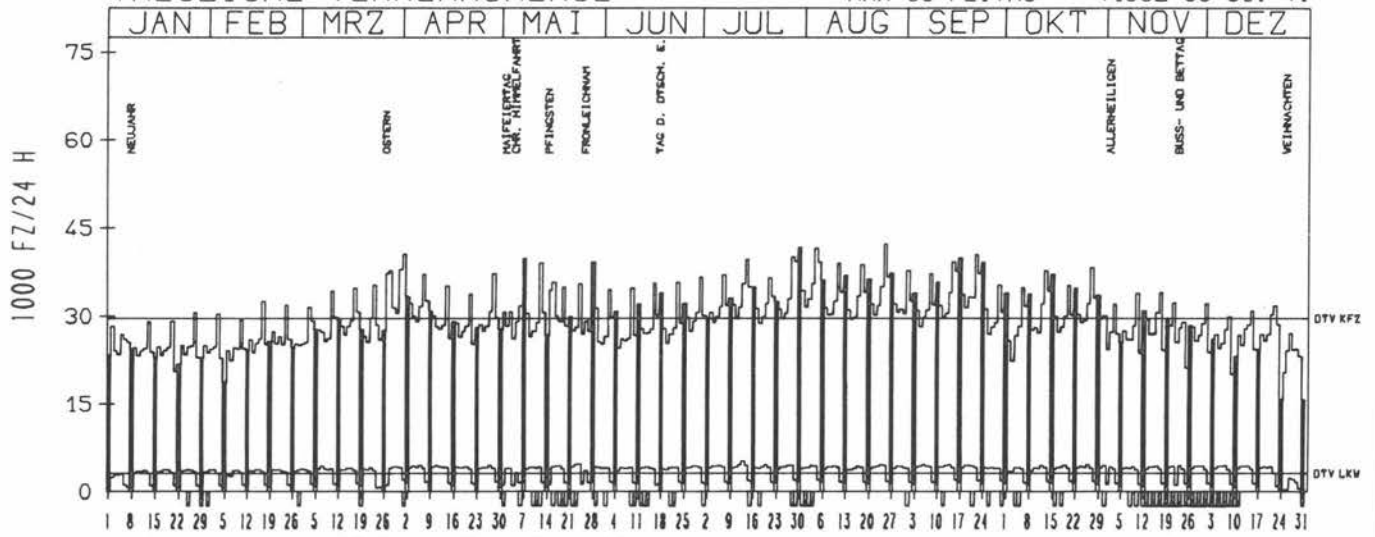
ZST: HEPPENHEIM
 NR.: 6317 6 940 (0940)

LAND: HESSEN
 STRASSE: A 5
 KM: 53.0
 NETZKNOTEN: 6317 056
 6317 003

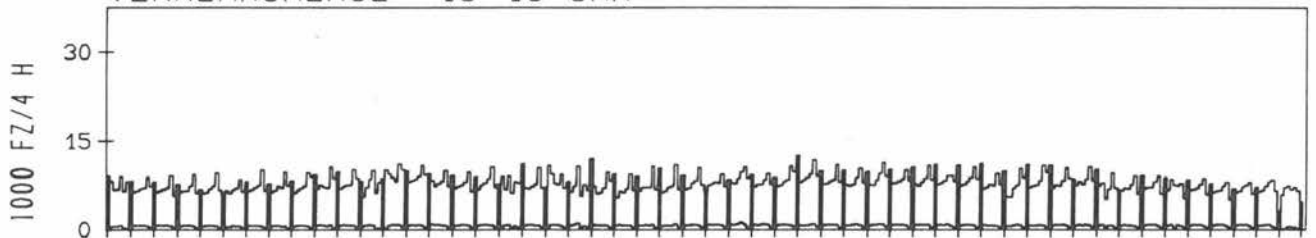
RICHTUNG NÖRD

DTV KFZ 29573
 DTV LKW 3140 = 10.62 %
 MAX WERKTAG 40480 FR 22. 9.
 MAX FER-WKTAG 42295 FR 25. 8.
 MAX SO+FEITAG 41592 SO 30. 7.

TÄGLICHE VERKEHRSMENGE



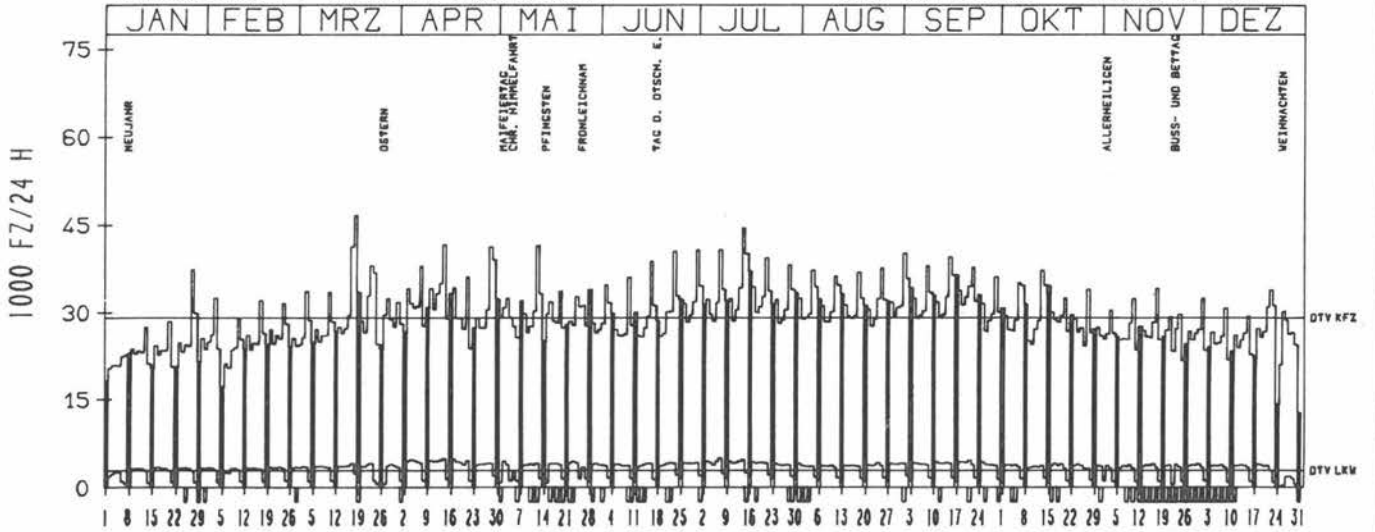
VERKEHRSMENGE 15-19 UHR



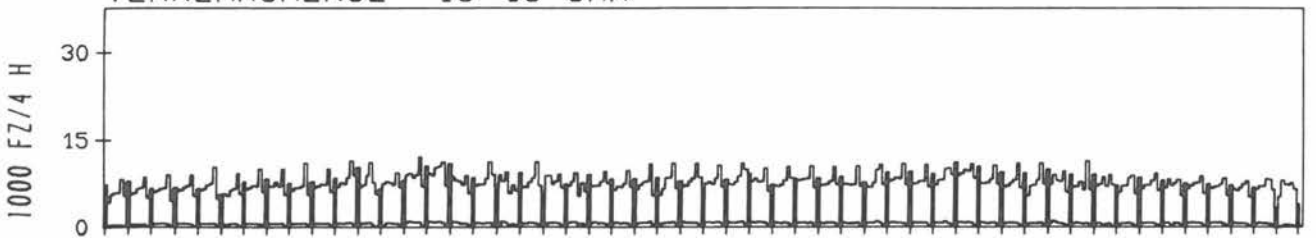
RICHTUNG SÜED

DTV KFZ 29181
 DTV LKW 2952 = 10.11 %
 MAX WERKTAG 46632 SA 18. 3.
 MAX FER-WKTAG 44528 FR 14. 7.
 MAX SO+FEITAG 37035 SO 16. 7.

TÄGLICHE VERKEHRSMENGE



VERKEHRSMENGE 15-19 UHR



JAHRESGANGLINIEN 1989

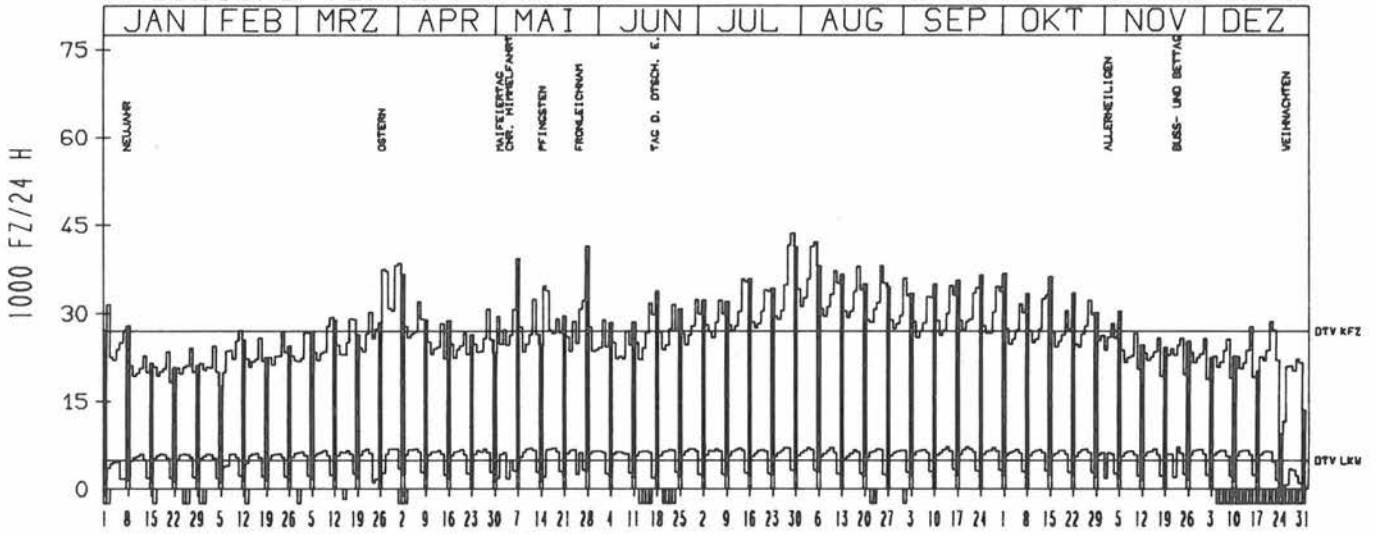
ZST: ACHERN
NR.: 7314 8 035 (1035)

LAND: BADEN-WUERTTEMBERG
STRASSE: A 5
KM: 676.3
NETZKNOTEN: 7214 014
7314 026

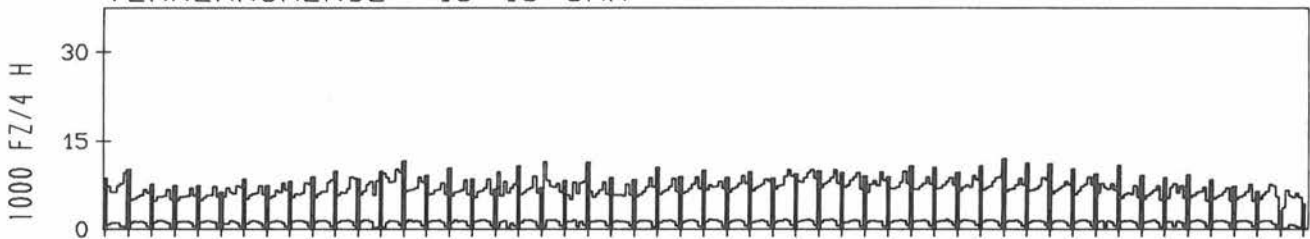
RICHTUNG NÖRD

DTV KFZ 26965
DTV LKW 4910 = 18.21 %
MAX WERKTAG 34789 FR 15. 9.
MAX FER-WKTAG 43585 SA 29. 7.
MAX SO+FEITAG 41369 SO 28. 5.

TAEGLICHE VERKEHRSMENGE



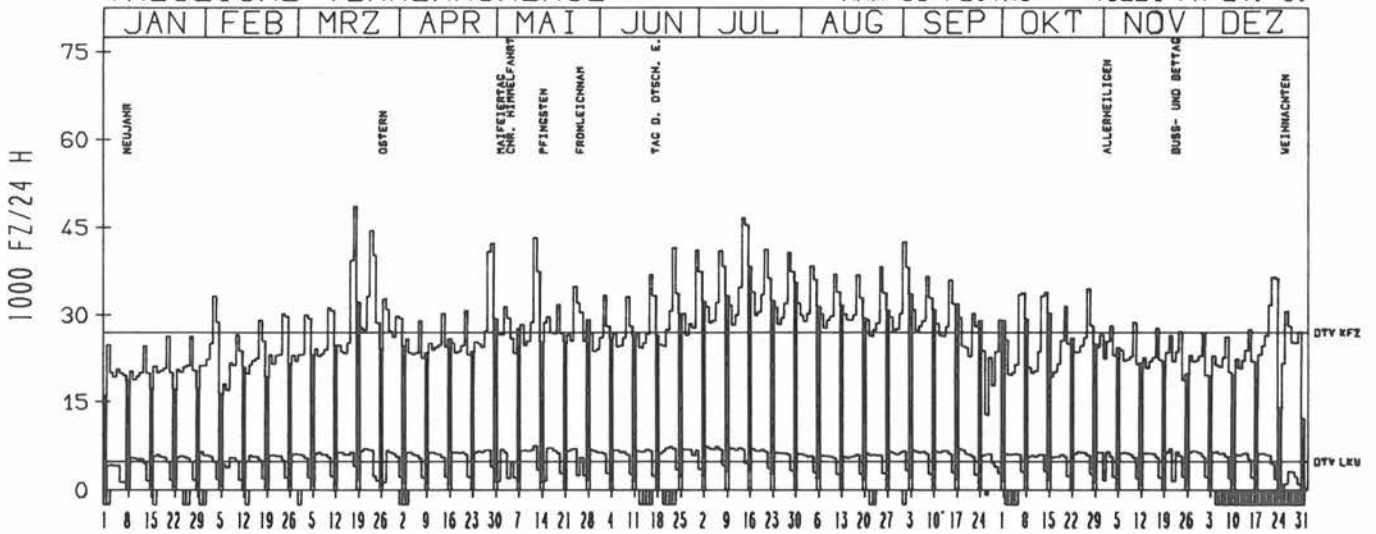
VERKEHRSMENGE 15-19 UHR



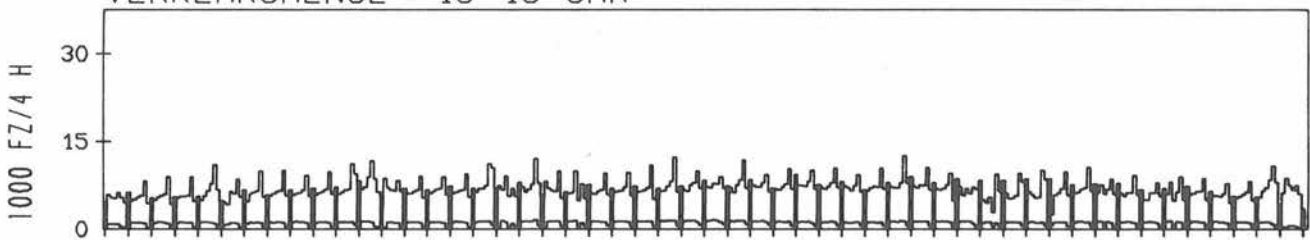
RICHTUNG SÜED

DTV KFZ 26985
DTV LKW 4887 = 18.11 %
MAX WERKTAG 48657 SA 18. 3.
MAX FER-WKTAG 46677 FR 14. 7.
MAX SO+FEITAG 40221 FR 24. 3.

TAEGLICHE VERKEHRSMENGE



VERKEHRSMENGE 15-19 UHR



JAHRESGANGLINIEN

1989

ZST: NIMBURG

LAND: BADEN-WUERTTEMBERG

NR.: 7812 8 047 (1047)

STRASSE A 5

743.8

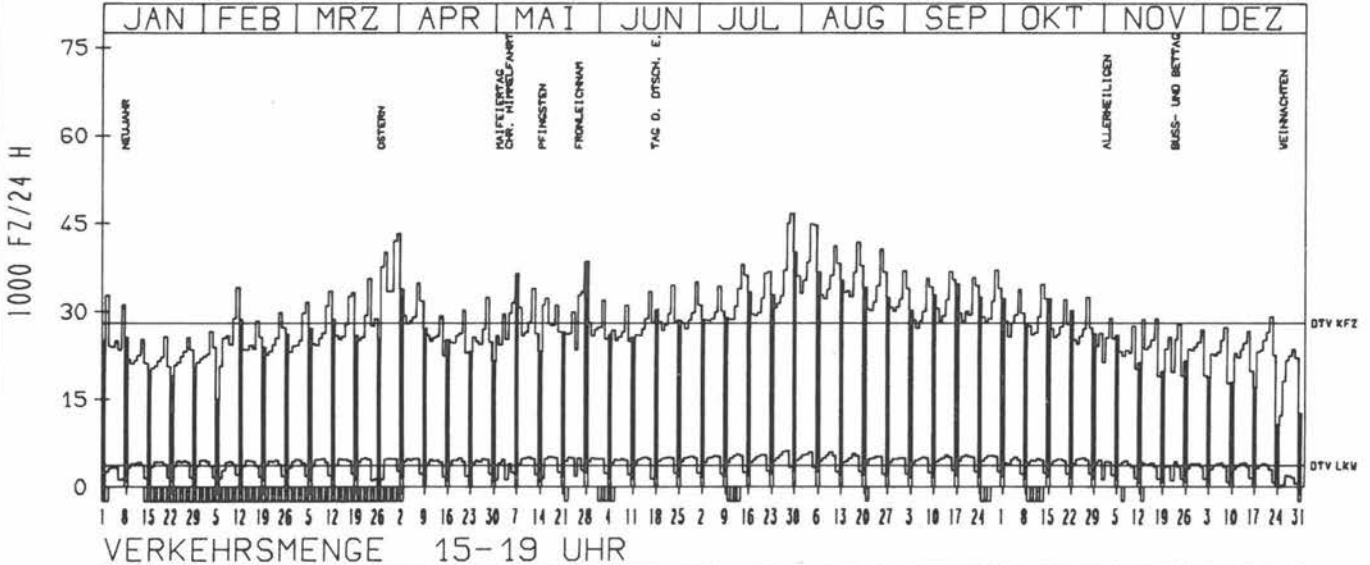
KM: 7812 002

NETZKNOTEN: 7912 022

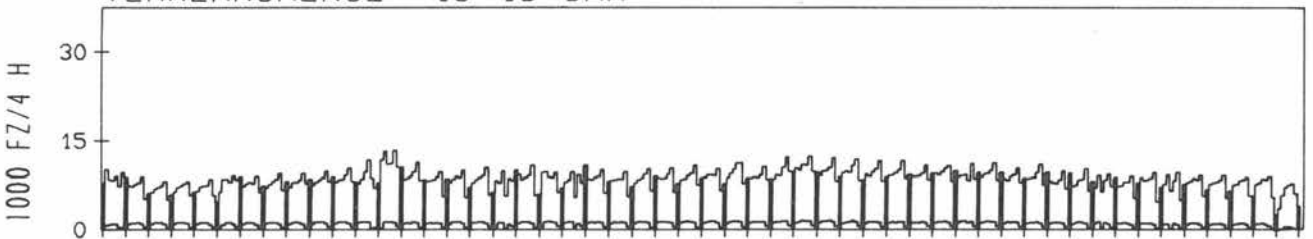
RICHTUNG NÖRD

DTV KFZ 27964
 DTV LKW 3613 = 12.92 %
 MAX WERKTAG 36955 FR 29. 9.
 MAX FER-WKTAG 46570 SA 29. 7.
 MAX SO+FEITAG 39973 SO 30. 7.

TAEGLICHE VERKEHRSMENGE



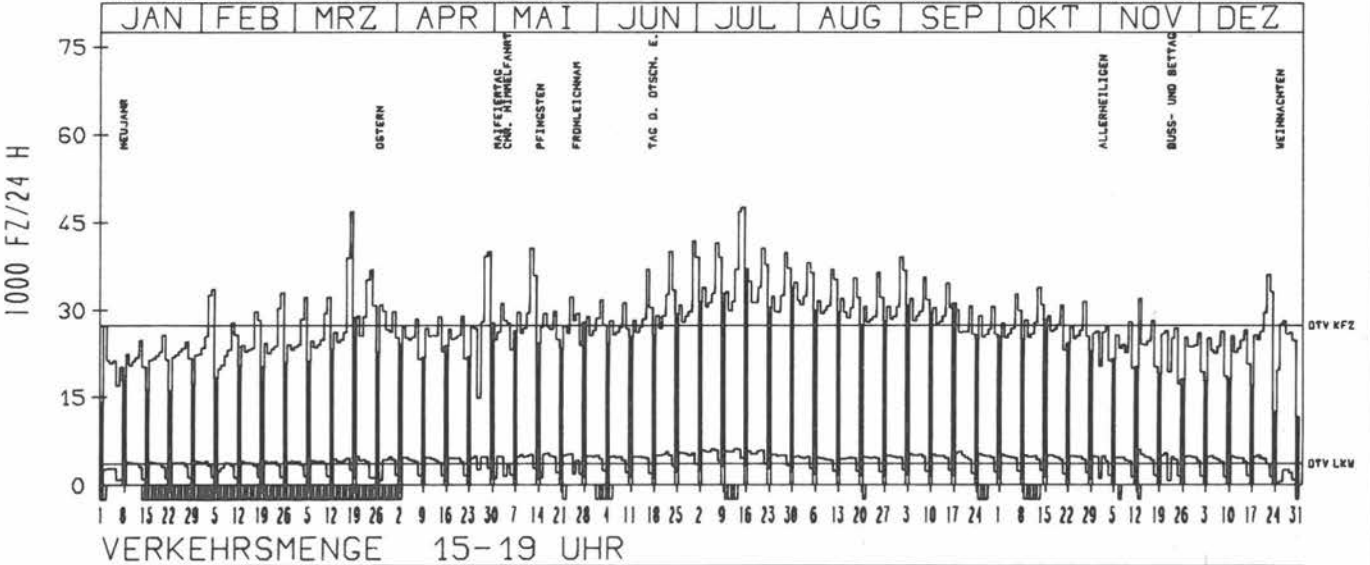
VERKEHRSMENGE 15-19 UHR



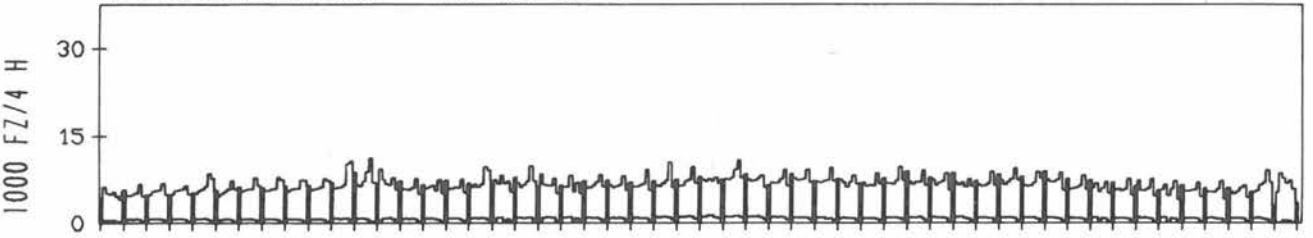
RICHTUNG SÜED

DTV KFZ 27360
 DTV LKW 3691 = 13.49 %
 MAX WERKTAG 40646 FR 12. 5.
 MAX FER-WKTAG 47626 SA 15. 7.
 MAX SO+FEITAG 37004 SO 16. 7.

TAEGLICHE VERKEHRSMENGE



VERKEHRSMENGE 15-19 UHR



JAHRESGANGLINIEN 1989

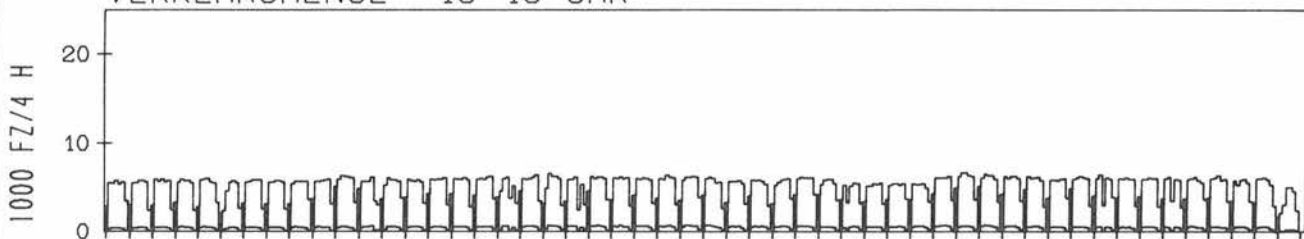
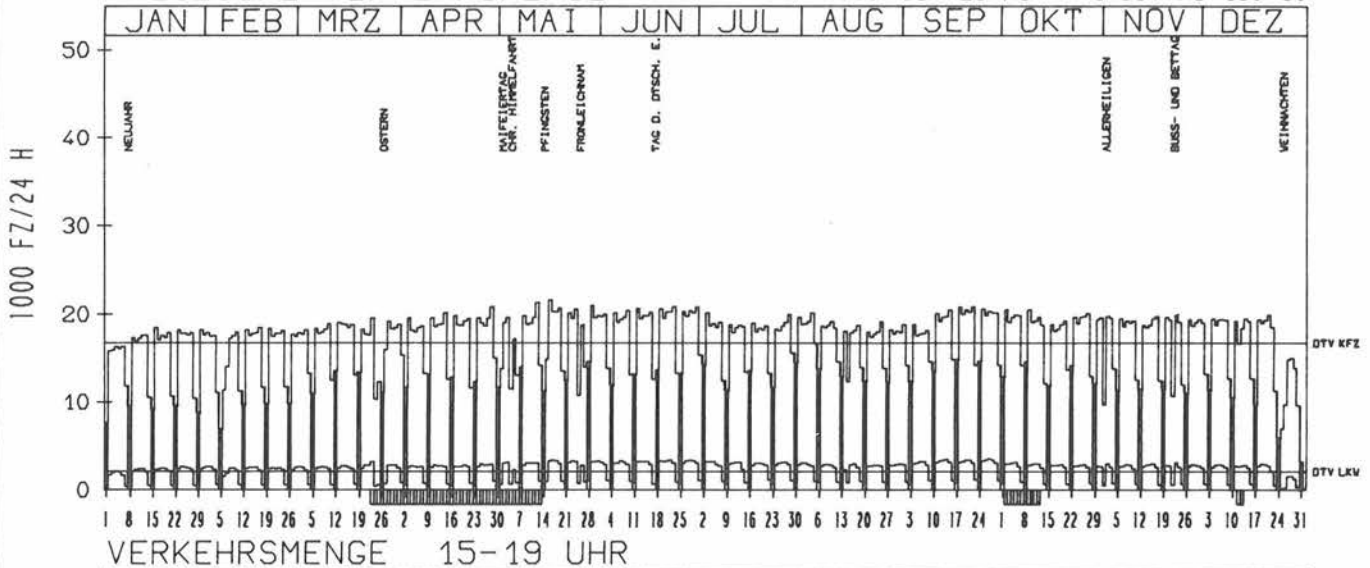
ZST: BISCHMISHEIM
 NR.: 6708 0 101

LAND: SAARLAND
 STRASSE: A 6
 KM: 677.5
 NETZKNOTEN: 6708 049
 6708 018

RICHTUNG OST

DTV KFZ 16747
 DTV LKW 2132 = 12.73 %
 MAX WERKTAG 21604 DI 16. 5.
 MAX FER-WKTAG 20855 FR 23. 6.
 MAX SO+FEITAG 14957 MO 15. 5.

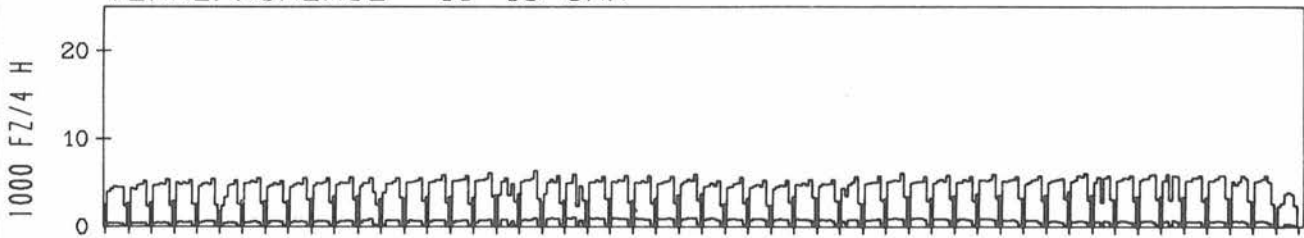
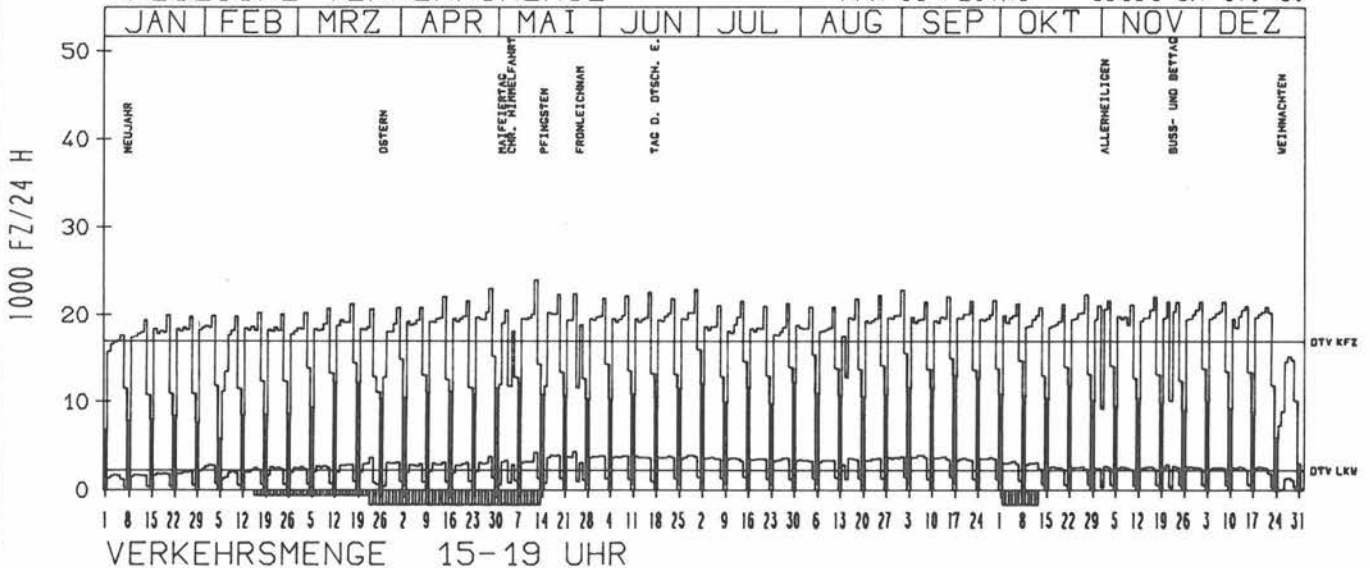
TAEGLICHE VERKEHRSMENGE



RICHTUNG WEST

DTV KFZ 16964
 DTV LKW 2283 = 13.46 %
 MAX WERKTAG 22627 FR 16. 6.
 MAX FER-WKTAG 22938 FR 30. 6.
 MAX SO+FEITAG 13191 SA 17. 6.

TAEGLICHE VERKEHRSMENGE



JAHRESGANGLINIEN 1989

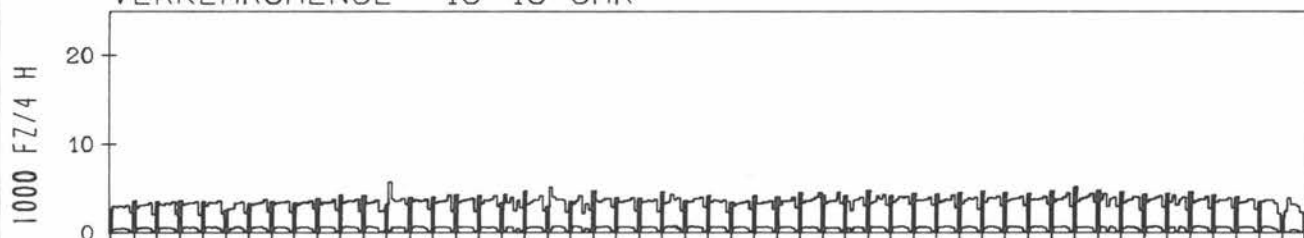
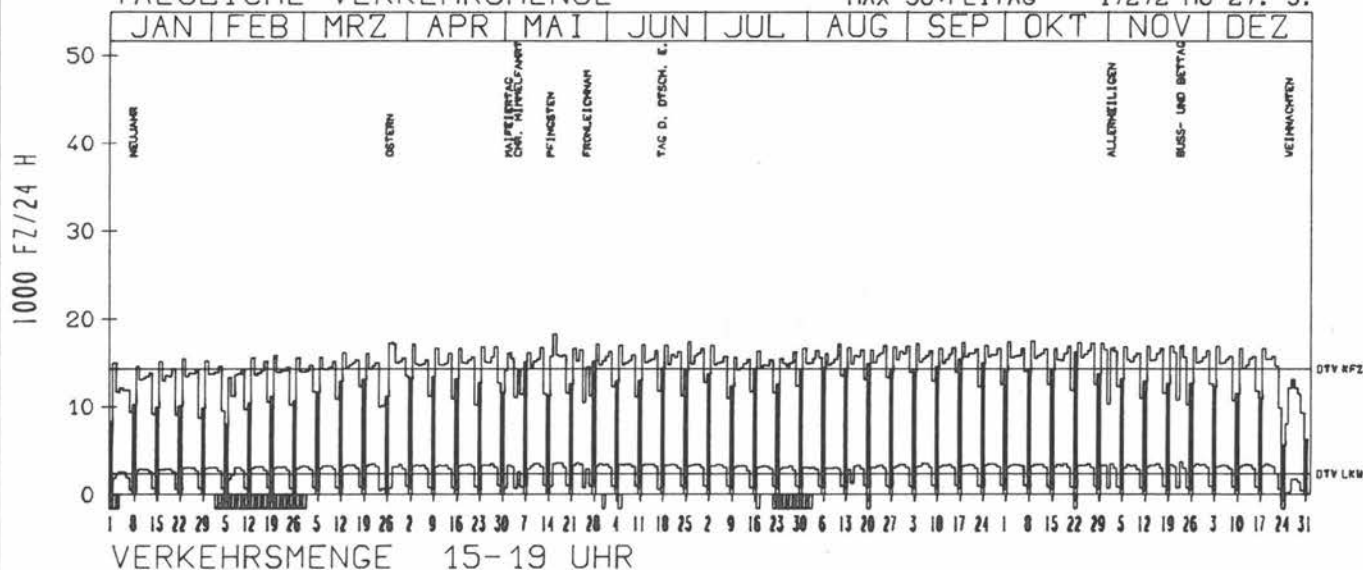
ZST: MIESAU
NR.: 6610 7 118

LAND: RHEINLAND-PFALZ
STRASSE: A 6
KM: 4.8
NETZKNOTEN:

RICHTUNG OST

DTV KFZ 14337
DTV LKW 2379 = 16.59 %
MAX WERKTAG 17483 MO 9.10.
MAX FER-WKTAG 18274 DI 16. 5.
MAX SO+FEITAG 17272 MO 27. 3.

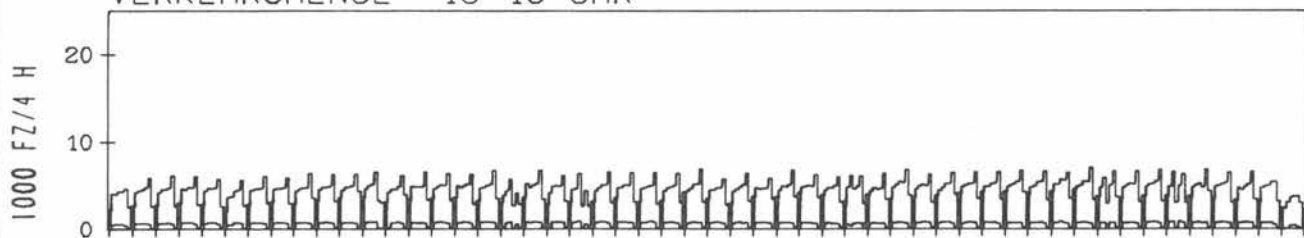
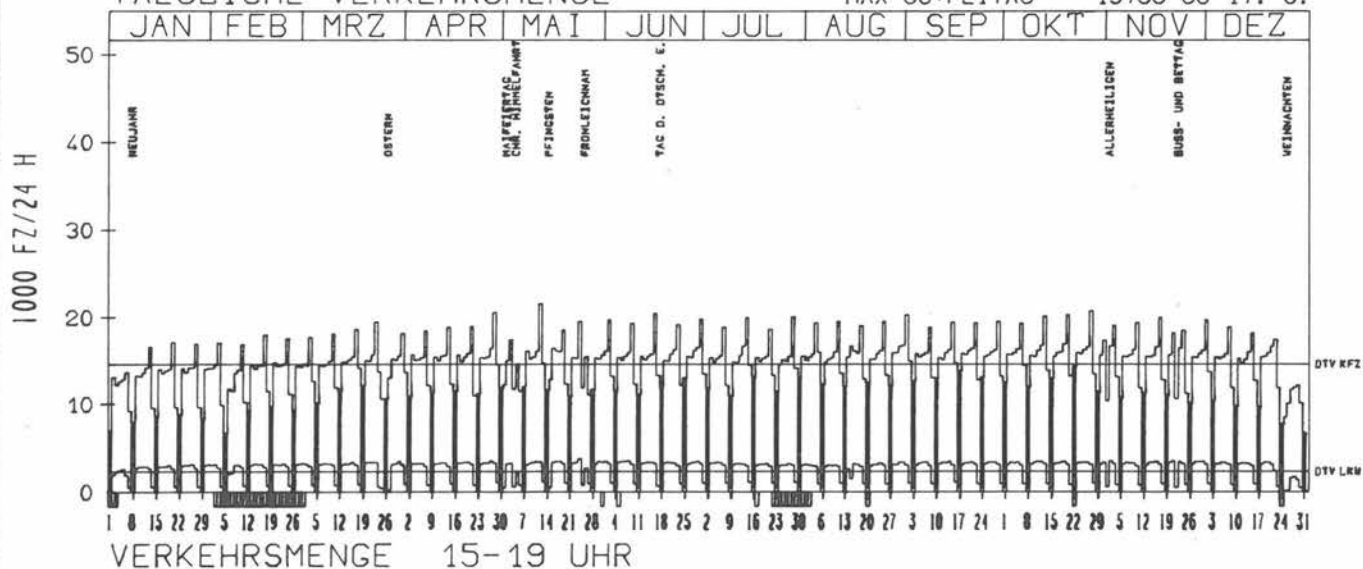
TAEGLICHE VERKEHRSMENGE



RICHTUNG WEST

DTV KFZ 14643
DTV LKW 2393 = 16.34 %
MAX WERKTAG 21589 FR 12. 5.
MAX FER-WKTAG 20384 FR 20.10.
MAX SO+FEITAG 13795 SO 17. 9.

TAEGLICHE VERKEHRSMENGE



JAHRESGANGLINIEN 1989

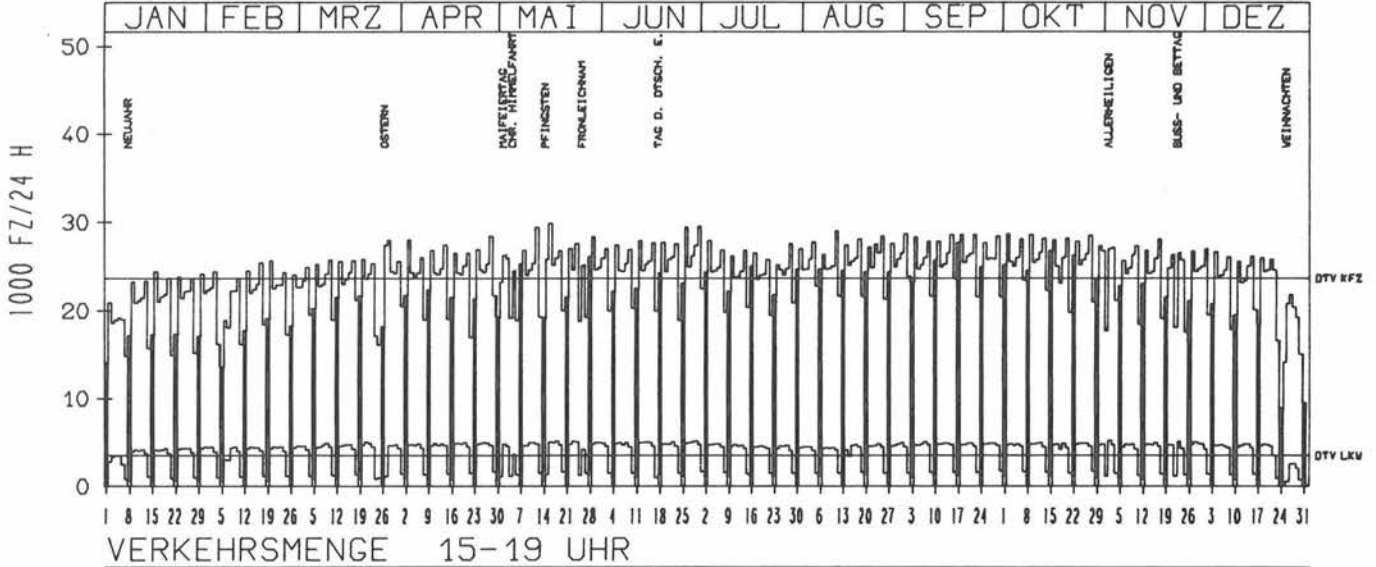
ZST: GERÖLSHEIM
NR.: 6415 4 604

LAND: RHEINLAND-PFALZ
STRASSE: A 6
KM: 577.3
NETZKNOTEN: 6415 020
6415 024

RICHTUNG OST

DTV KFZ 23672
DTV LKW 3503 = 14.80 %
MAX WERKTAG 29400 FR 12. 5.
MAX FER-WKTAG 29844 DI 16. 5.
MAX SO+FEITAG 27635 SO 17. 9.

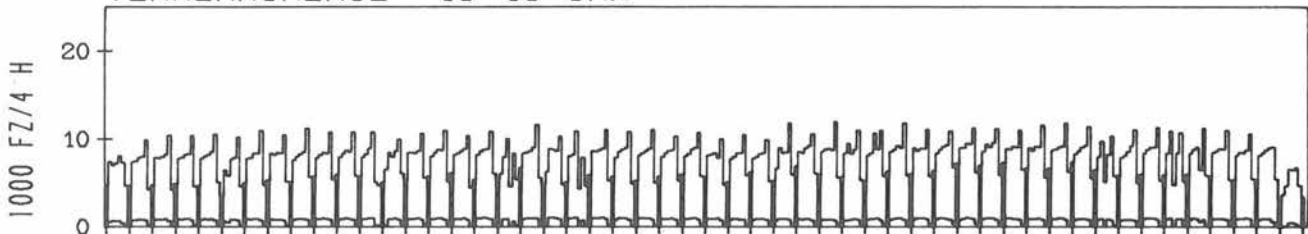
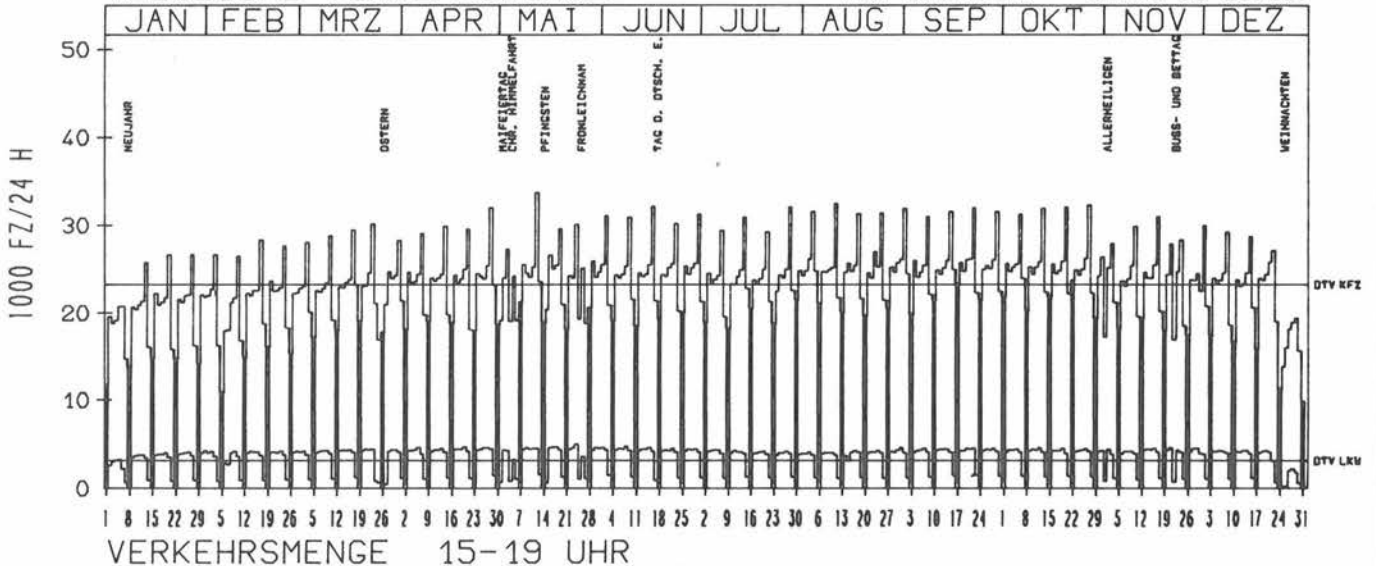
TAEGLICHE VERKEHRSMENGE



RICHTUNG WEST

DTV KFZ 23263
DTV LKW 3165 = 13.61 %
MAX WERKTAG 33764 FR 12. 5.
MAX FER-WKTAG 32491 FR 11. 8.
MAX SO+FEITAG 23770 SO 22. 10.

TAEGLICHE VERKEHRSMENGE



JAHRESGANGLINIEN 1989

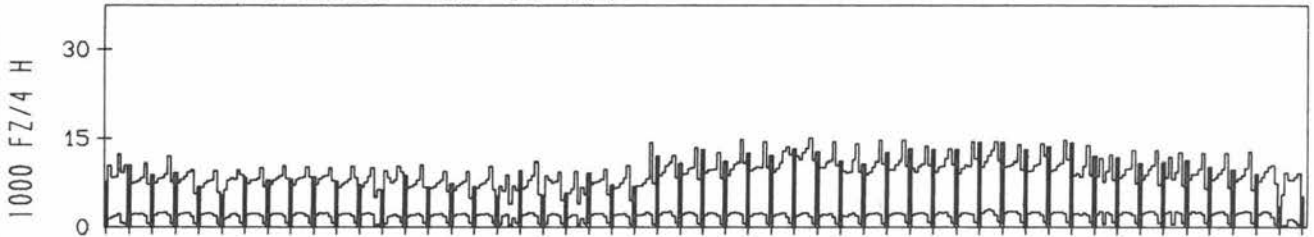
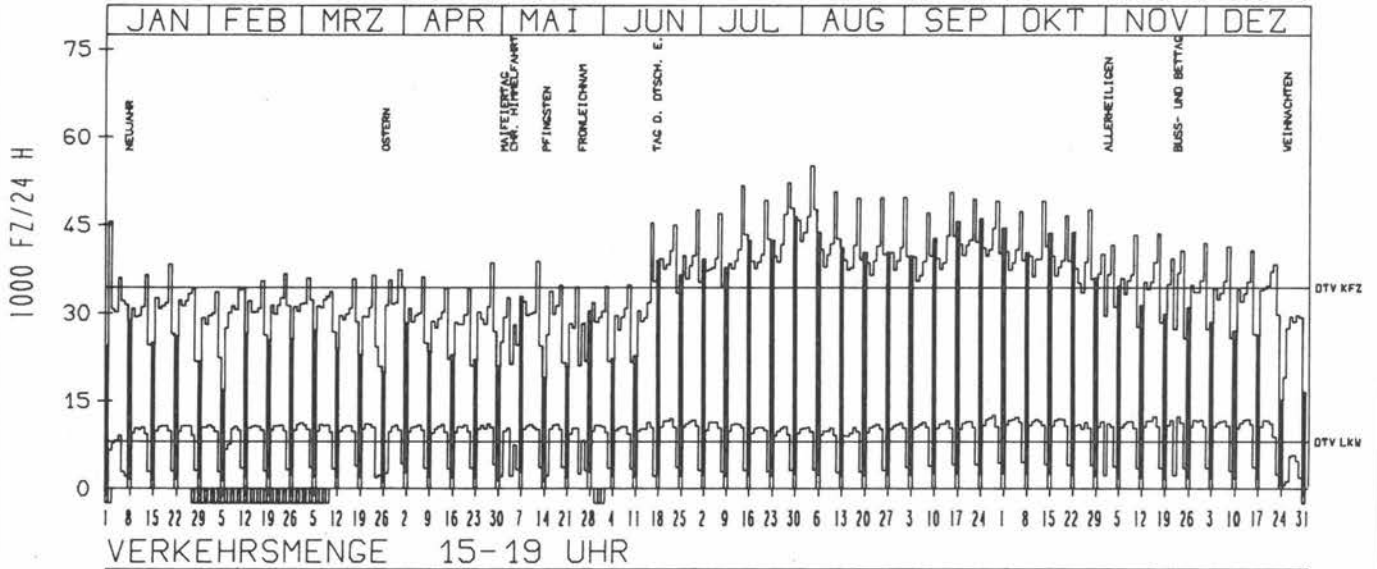
ZST: AD HÖCKENHEIM
 NR.: 6617 8 017 (1025)

LAND: BADEN-WÜRTTEMBERG
 STRASSE: A 6
 KM:
 NETZKNOTEN:

RICHTUNG NÖRD

DTV KFZ 34415
 DTV LKW 8004 = 23.26 %
 MAX WERKTAG 50623 FR 15. 9.
 MAX FER-WKTAG 55070 FR 4. 8.
 MAX SO+FEITAG 46361 SO 30. 7.

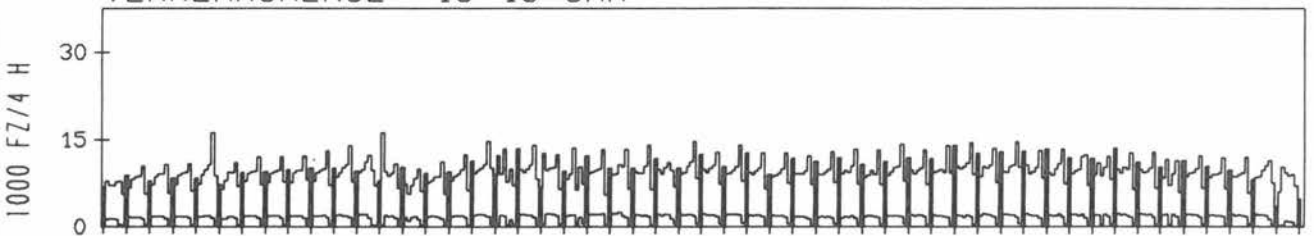
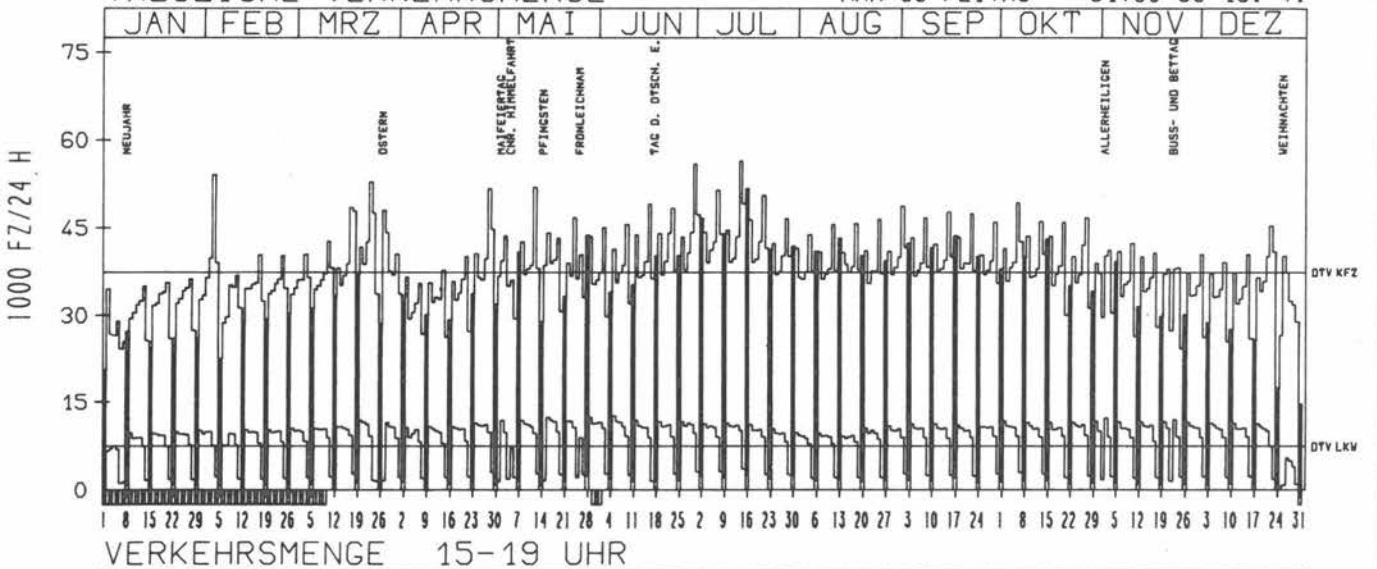
TÄGLICHE VERKEHRSMENGE



RICHTUNG SÜED

DTV KFZ 37365
 DTV LKW 7438 = 19.90 %
 MAX WERKTAG 52026 FR 12. 5.
 MAX FER-WKTAG 56509 FR 14. 7.
 MAX SO+FEITAG 51730 SO 16. 7.

TÄGLICHE VERKEHRSMENGE



JAHRESGANGLINIEN 1989

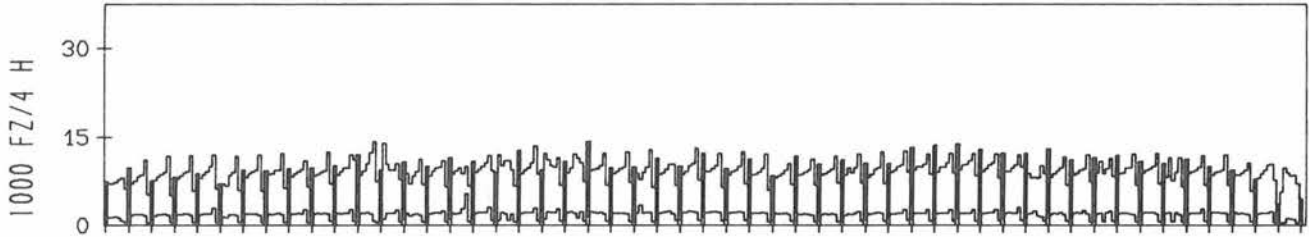
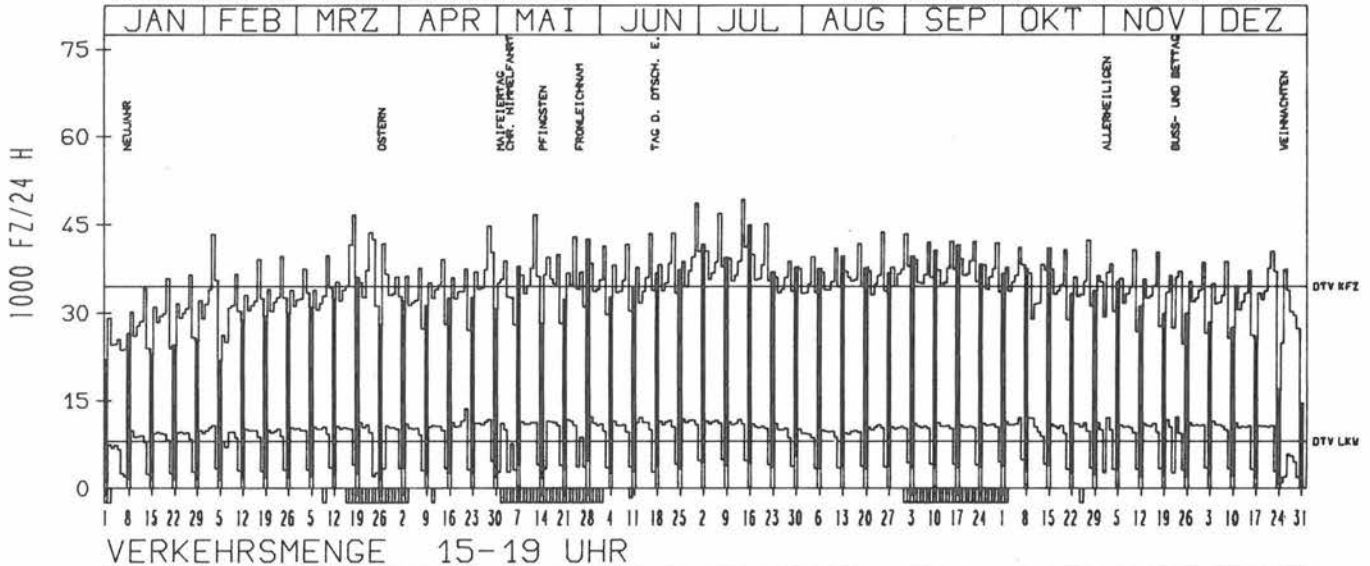
ZST: WALLDÖRF
 NR.: 6717 8 016 (1016)

LAND: BADEN-WUERTTEMBERG
 STRASSE: A 6
 KM: 589.7
 NETZKNOTEN: 6717 023
 6718 043

RICHTUNG OST

DTV KFZ 34504
 DTV LKW 8039 = 23.30 %
 MAX WERKTAG 44676 FR 28. 4.
 MAX FER-WKTAG 49275 FR 14. 7.
 MAX SO+FEITAG 44904 SO 16. 7.

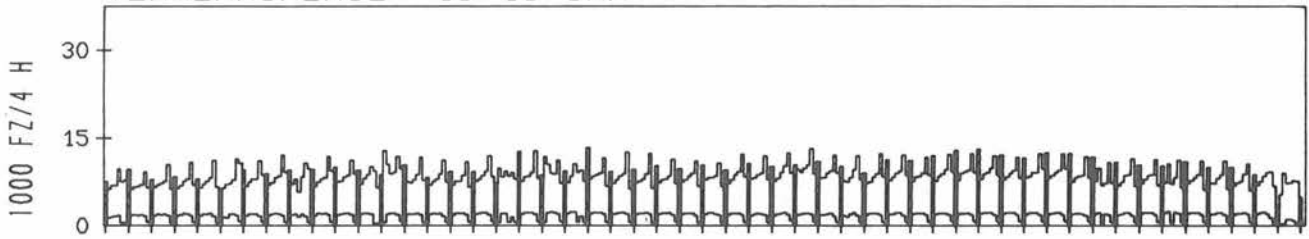
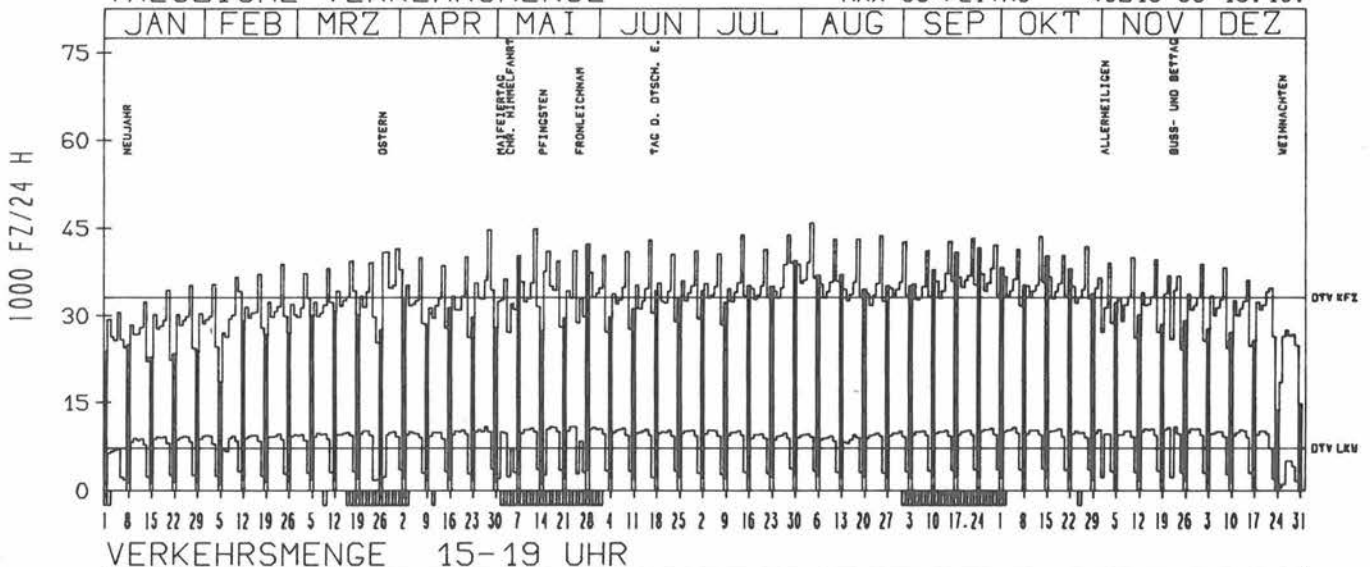
TAEGLICHE VERKEHRSMENGE



RICHTUNG WEST

DTV KFZ 33141
 DTV LKW 7314 = 22.07 %
 MAX WERKTAG 44822 FR 28. 4.
 MAX FER-WKTAG 45922 FR 4. 8.
 MAX SO+FEITAG 40219 SO 15.10.

TAEGLICHE VERKEHRSMENGE



JAHRESGANGLINIEN 1989

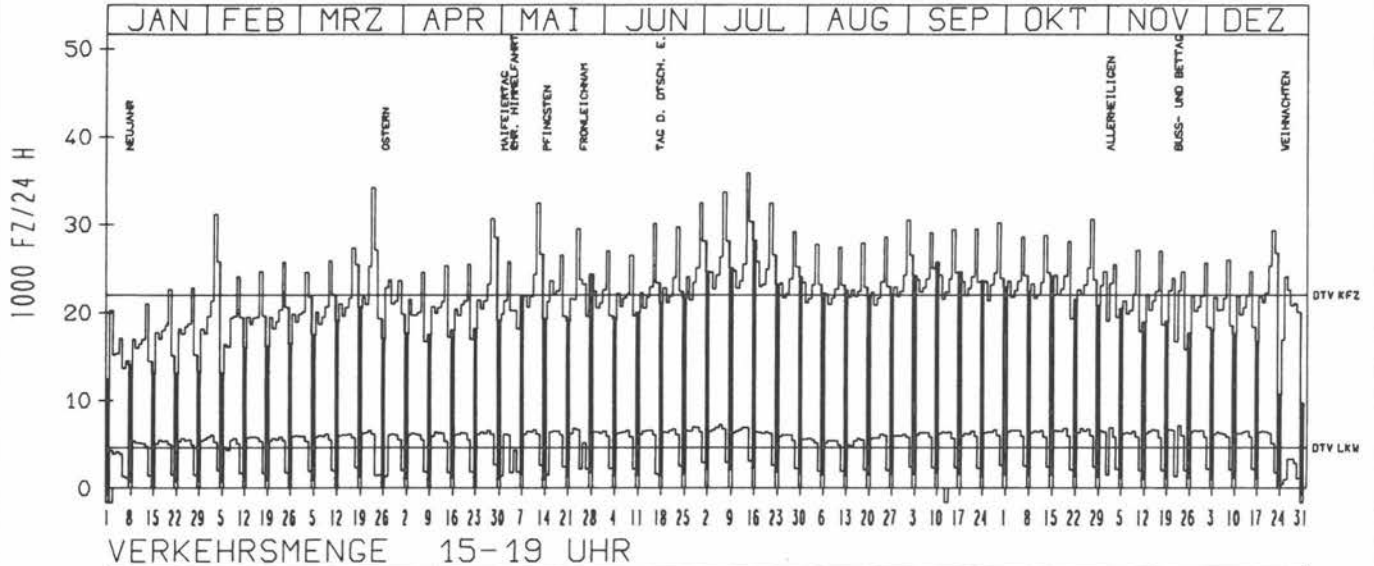
ZST: SCHWABBACH
 NR.: 6822 8 091 (1091)

LAND: BADEN-WUERTTEMBERG
 STRASSE: A 6
 KM: 650,4
 NETZKNOTEN: 6821 059
 6822 054

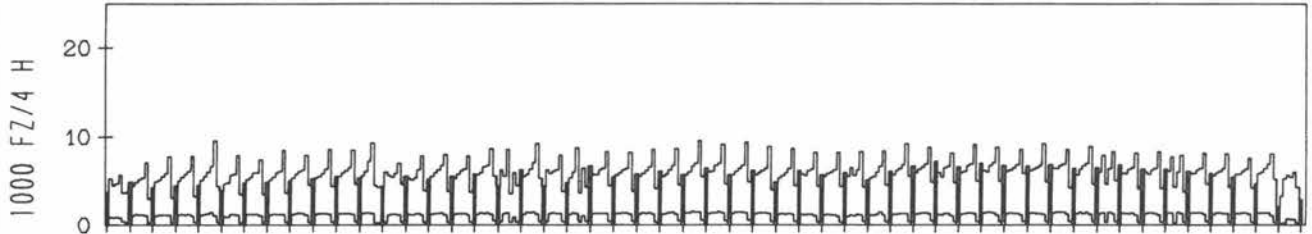
RICHTUNG OST

DTV KFZ 22025
 DTV LKW 4625 = 21.00 %
 MAX WERKTAG 32363 FR 12. 5.
 MAX FER-WKTAG 35816 FR 14. 7.
 MAX SO+FEITAG 28118 SO 16. 7.

TAEGLICHE VERKEHRSMENGE



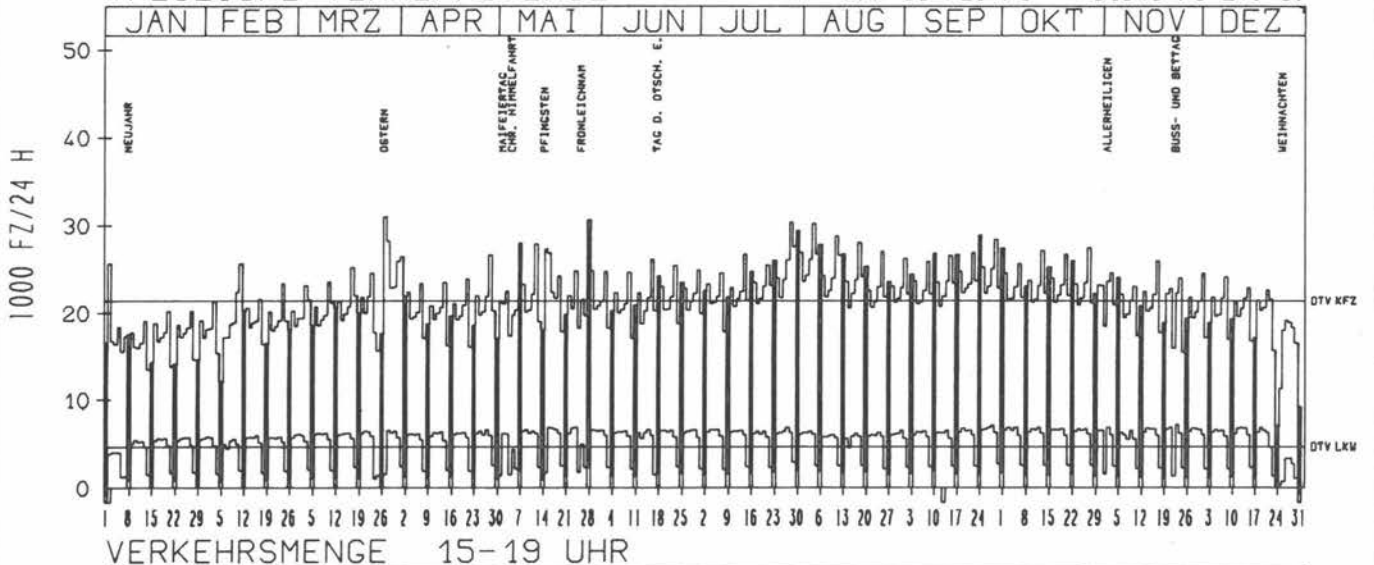
VERKEHRSMENGE 15-19 UHR



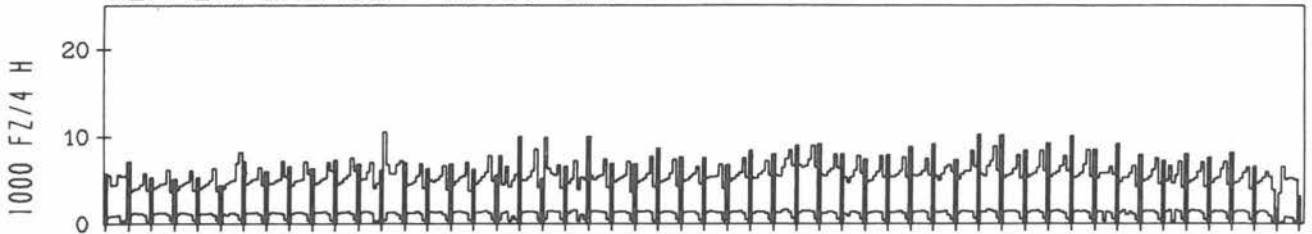
RICHTUNG WEST

DTV KFZ 21451
 DTV LKW 4689 = 21.86 %
 MAX WERKTAG 28405 FR 29. 9.
 MAX FER-WKTAG 30462 FR 28. 7.
 MAX SO+FEITAG 31048 MO 27. 3.

TAEGLICHE VERKEHRSMENGE



VERKEHRSMENGE 15-19 UHR



JAHRESGANGLINIEN 1989

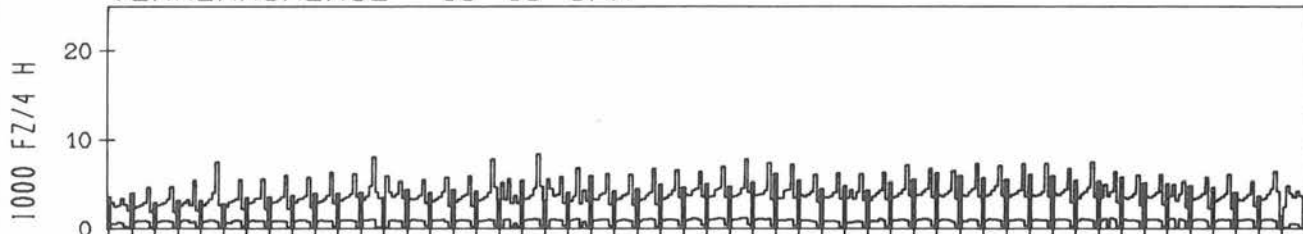
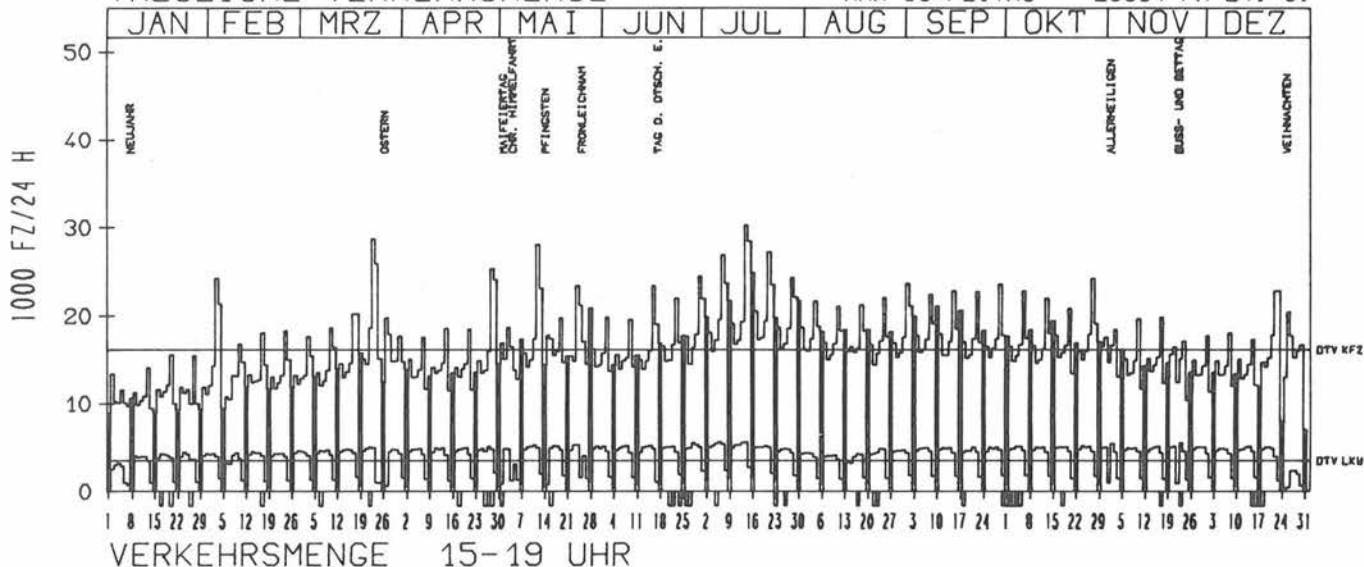
ZST: AK FEUCHTWANGEN WEST
 NR.: 6727 9 566 (9001)

LAND: BAYERN
 STRASSE: A 6
 KM: 713.6
 NETZKNOTEN: 6727 023
 6727 022

RICHTUNG OST

DTV KFZ 16128
 DTV LKW 3534 = 21.91 %
 MAX WERKTAG 28052 FR 12. 5.
 MAX FER-WKTAG 30236 FR 14. 7.
 MAX SO+FEITAG 25884 FR 24. 3.

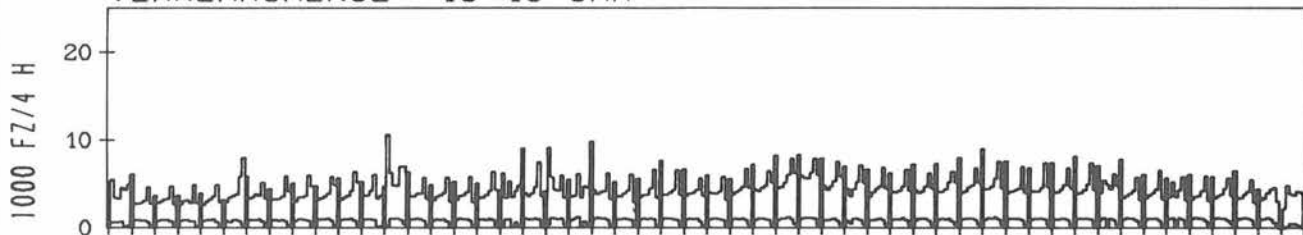
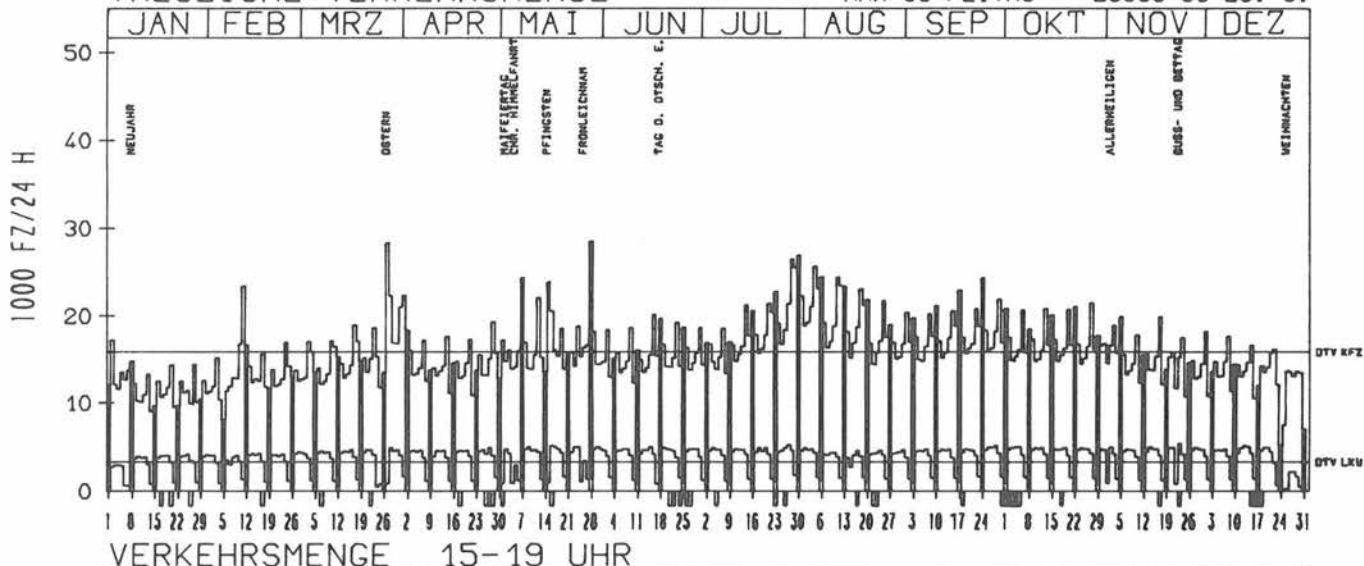
TAEGLICHE VERKEHRSMENGE



RICHTUNG WEST

DTV KFZ 15824
 DTV LKW 3360 = 21.23 %
 MAX WERKTAG 23420 SA 11. 2.
 MAX FER-WKTAG 26552 FR 28. 7.
 MAX SO+FEITAG 28536 SO 28. 5.

TAEGLICHE VERKEHRSMENGE



JAHRESGANGLINIEN 1989

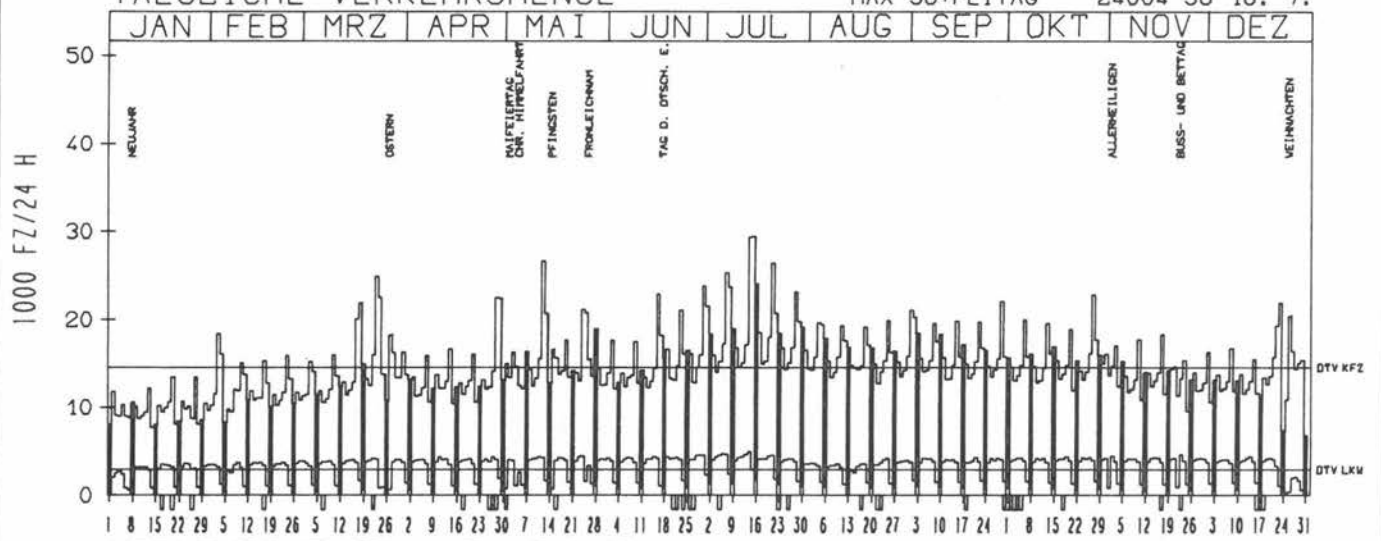
ZST: AK FEUCHTWANGEN OST
 NR.: 6727 9 567 (9002)

LAND: BAYERN
 STRASSE: A 6
 KM: 716.0
 NETZKNOTEN: 6727 021
 6727 023

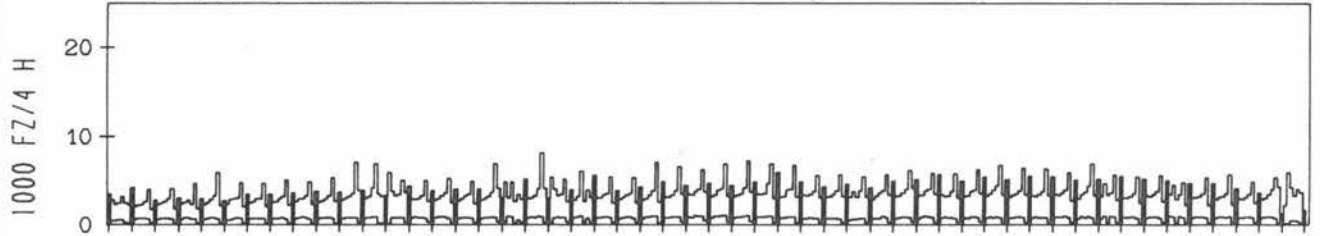
RICHTUNG OST

DTV KFZ 14551
 DTV LKW 2972 = 20.42 %
 MAX WERKTAG 26640 FR 12. 5.
 MAX FER-WKTAG 29416 SA 15. 7.
 MAX SO+FEITAG 24004 SO 16. 7.

TAEGLICHE VERKEHRSMENGE



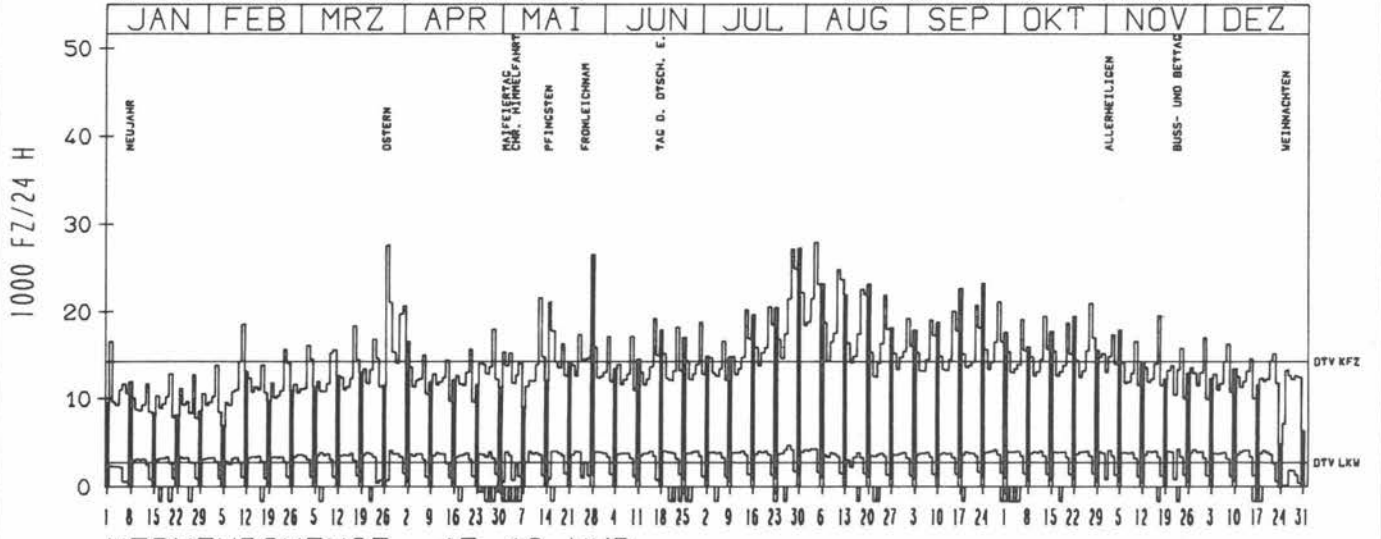
VERKEHRSMENGE 15-19 UHR



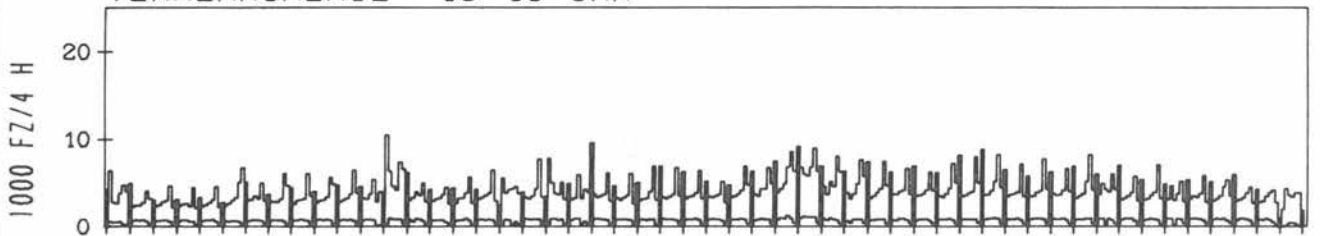
RICHTUNG WEST

DTV KFZ 14256
 DTV LKW 2788 = 19.56 %
 MAX WERKTAG 21588 FR 12. 5.
 MAX FER-WKTAG 27912 FR 4. 8.
 MAX SO+FEITAG 27568 MO 27. 3.

TAEGLICHE VERKEHRSMENGE



VERKEHRSMENGE 15-19 UHR



JAHRESGANGLINIEN 1989

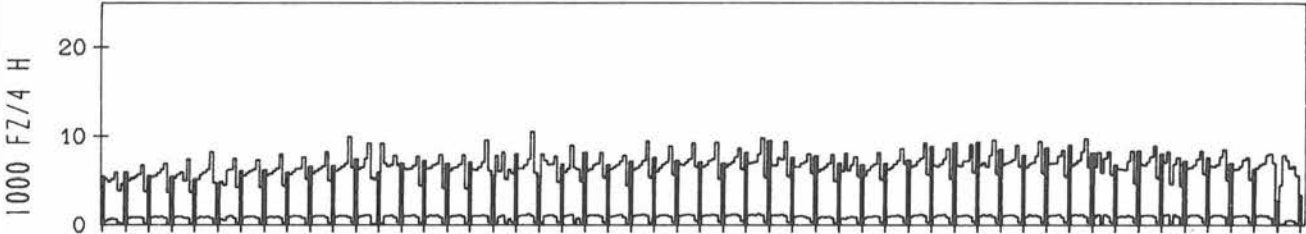
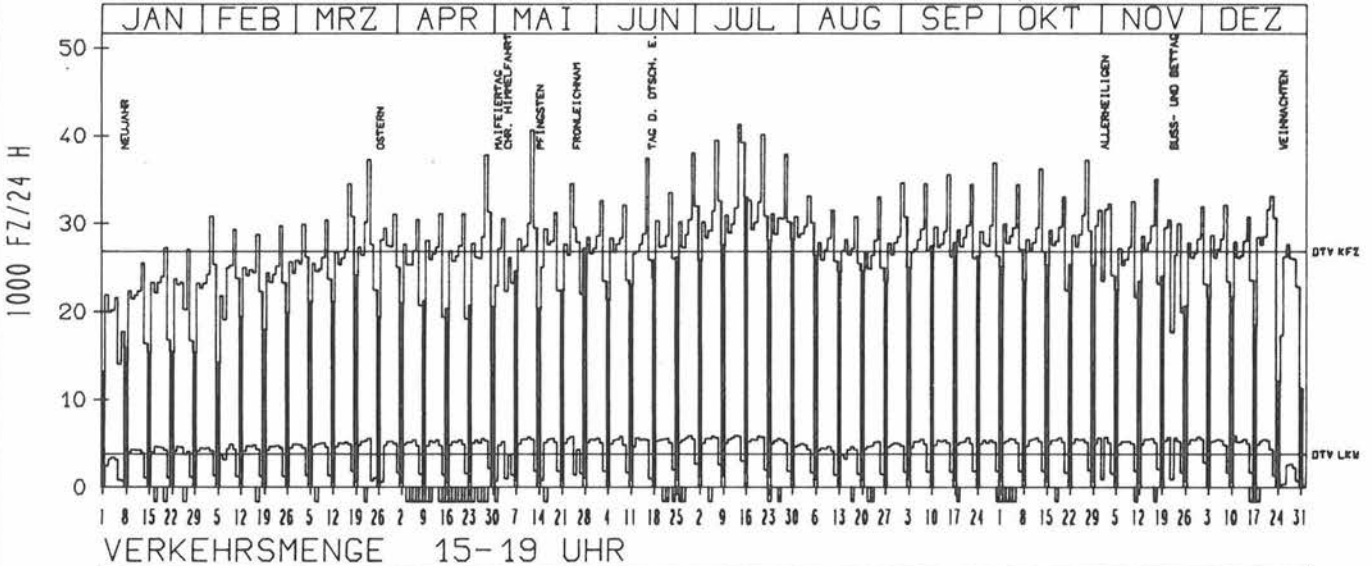
ZST: SCHWABACH-OST
 NR.: 6632 9 944 (9052)

LAND: BAYERN
 STRASSE: A 6
 KM: 781.6
 NETZKNOTEN: 6633 032
 6633 029

RICHTUNG OST

DTV KFZ 26815
 DTV LKW 3781 = 14.10 %
 MAX WERKTAG 40672 FR 12. 5.
 MAX FER-WKTAG 41324 FR 14. 7.
 MAX SO+FEITAG 32864 SO 16. 7.

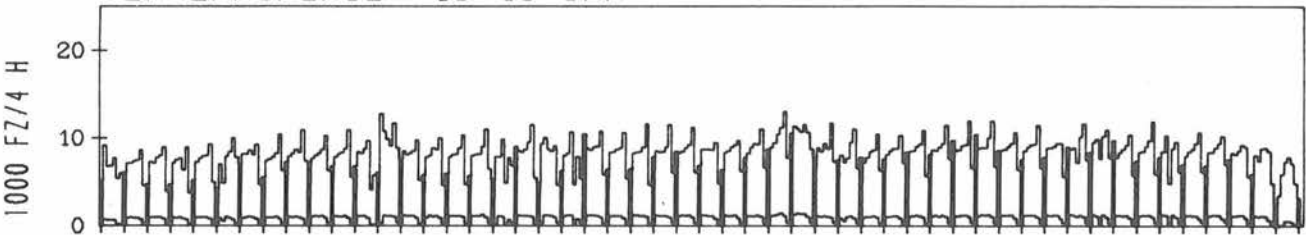
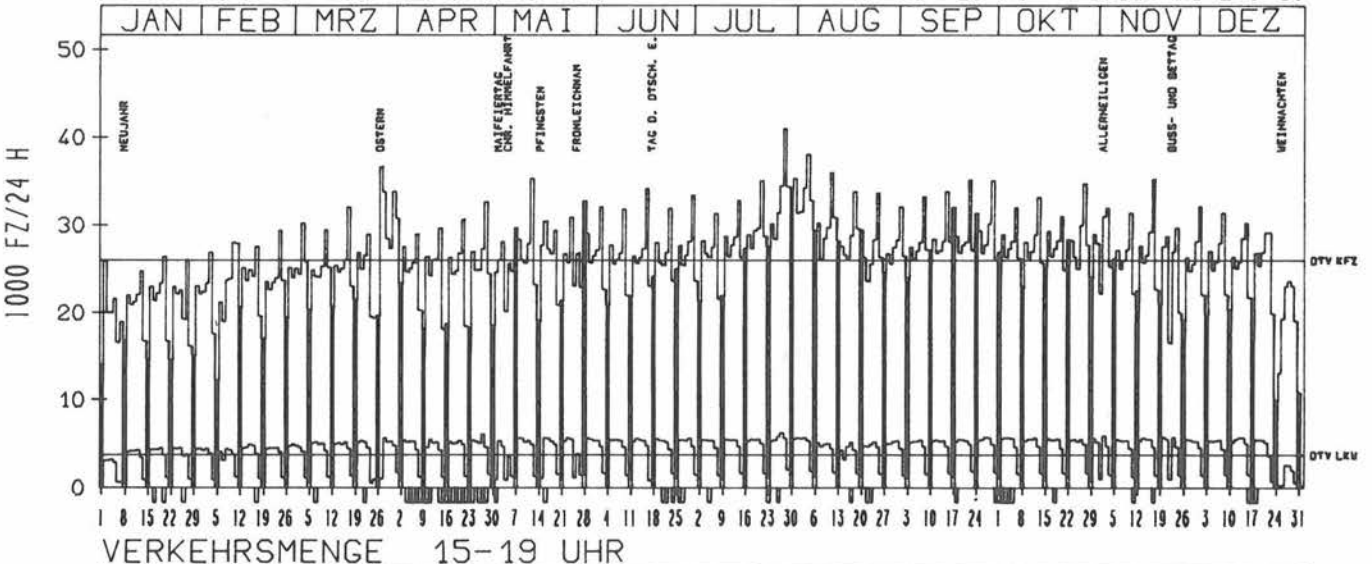
TAEGLICHE VERKEHRSMENGE



RICHTUNG WEST

DTV KFZ 25991
 DTV LKW 3785 = 14.56 %
 MAX WERKTAG 35328 FR 12. 5.
 MAX FER-WKTAG 41024 FR 28. 7.
 MAX SO+FEITAG 36664 MO 27. 3.

TAEGLICHE VERKEHRSMENGE



JAHRESGANGLINIEN 1989

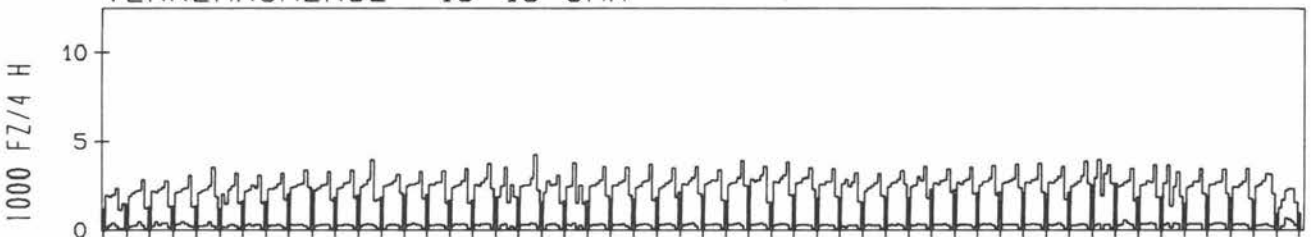
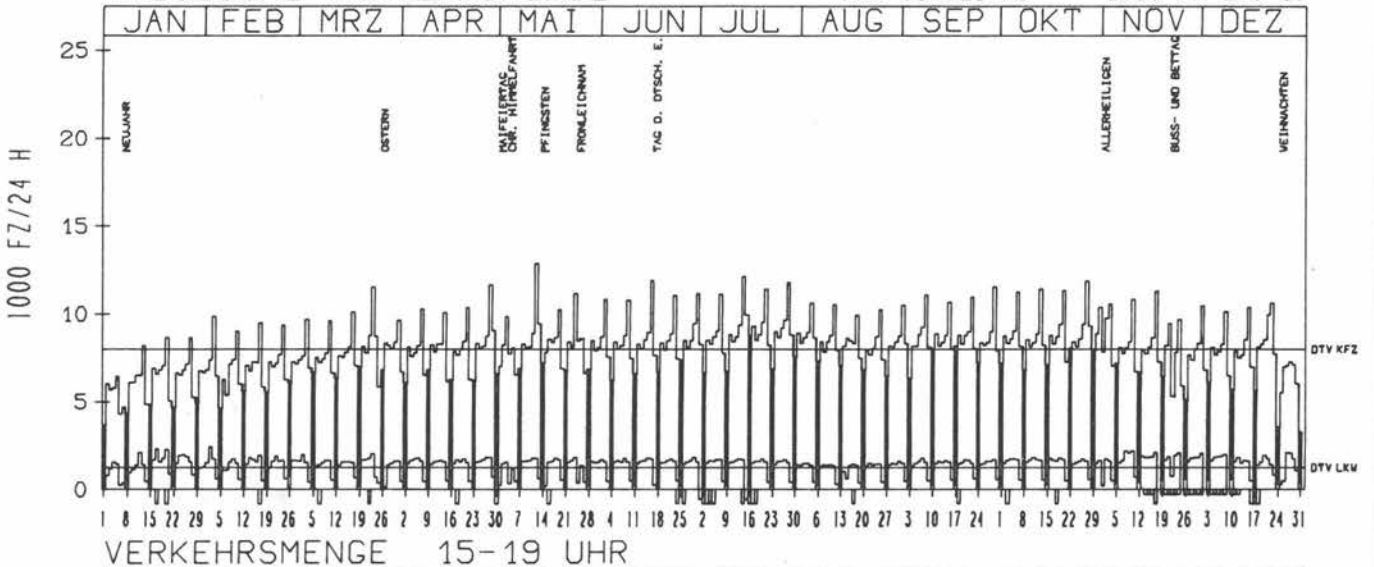
ZST: AK ALTDORF (OST)
NR.: 6533 9 054

LAND: BAYERN
STRASSE: A 6
KM: 802.3
NETZKNOTEN: 6534 012
6533 019

RICHTUNG OST

DTV KFZ 8020
DTV LKW 1253 = 15.62 %
MAX WERKTAG 12880 FR 12. 5.
MAX FER-WKTAG 11780 FR 28. 7.
MAX SO+FEITAG 8688 FR 24. 3.

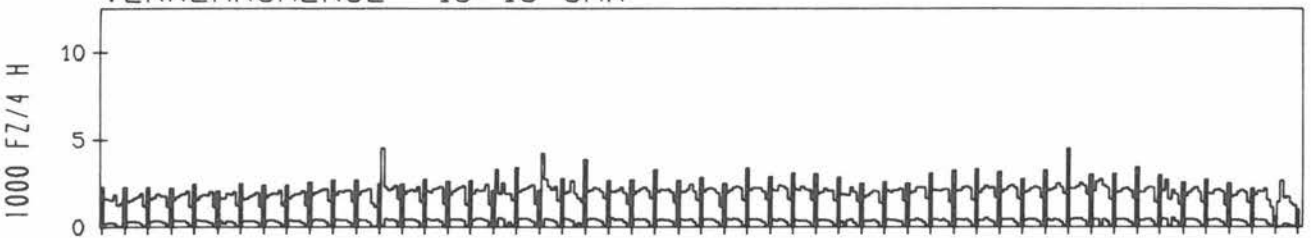
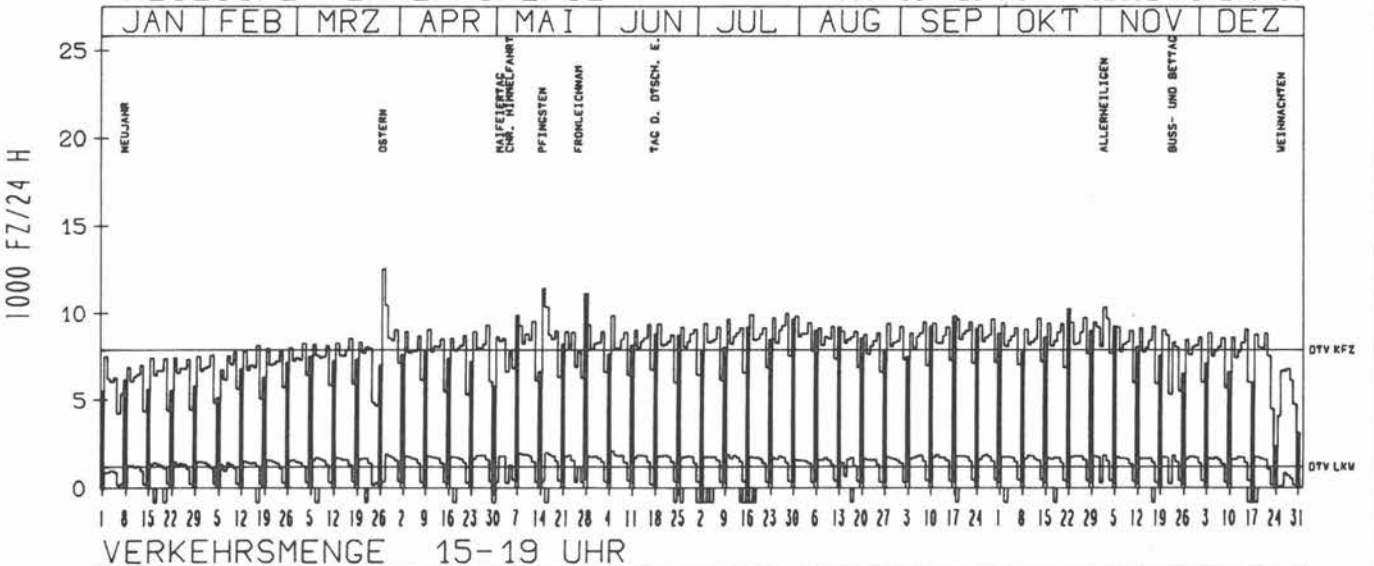
TAEGLICHE VERKEHRSMENGE



RICHTUNG WEST

DTV KFZ 7887
DTV LKW 1216 = 15.42 %
MAX WERKTAG 10348 DO 2. 11.
MAX FER-WKTAG 10424 DI 28. 3.
MAX SO+FEITAG 12552 MO 27. 3.

TAEGLICHE VERKEHRSMENGE



JAHRESGANGLINIEN 1989

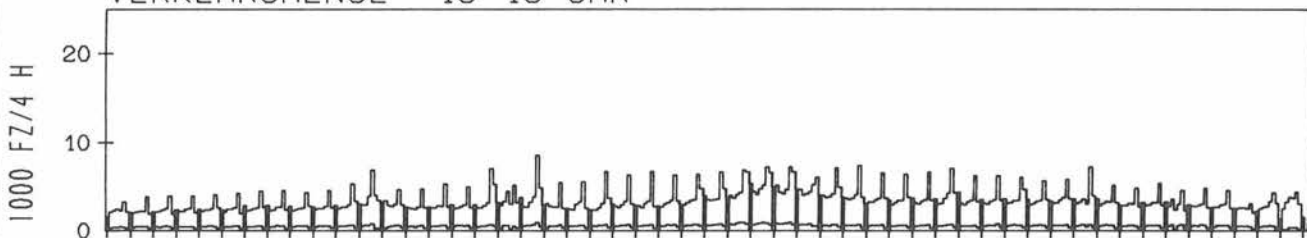
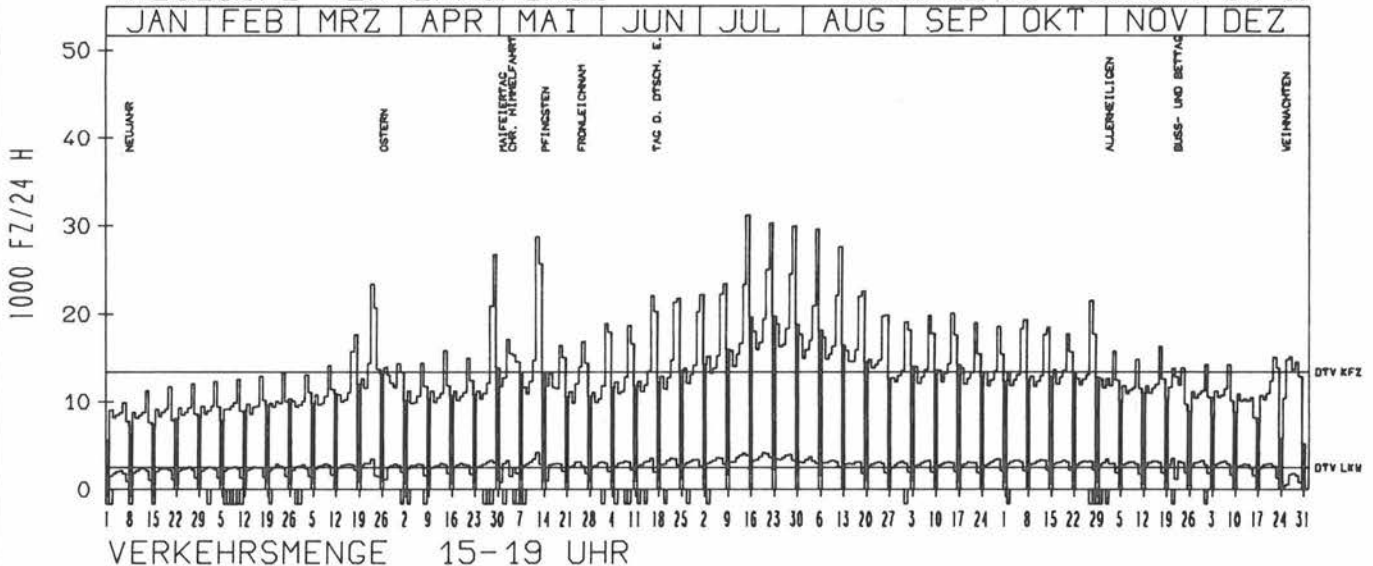
ZST: 0WSCHLAG
NR.: 1523 1 107

LAND: SCHLESWIG-HOLSTEIN
STRASSE: A 7
KM: 131.9
NETZKNOTEN:

RICHTUNG NÖRD

DTV KFZ 13396
DTV LKW 2476 = 18.48 %
MAX WERKTAG 28724 FR 12. 5.
MAX FER-WKTAG 31142 SA 15. 7.
MAX SO+FEITAG 20658 FR 24. 3.

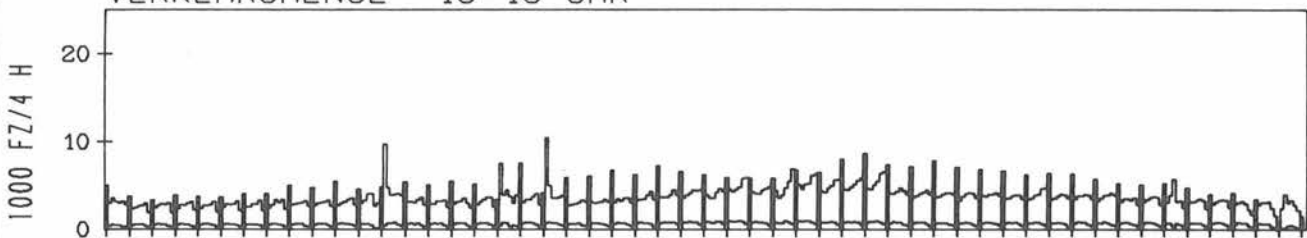
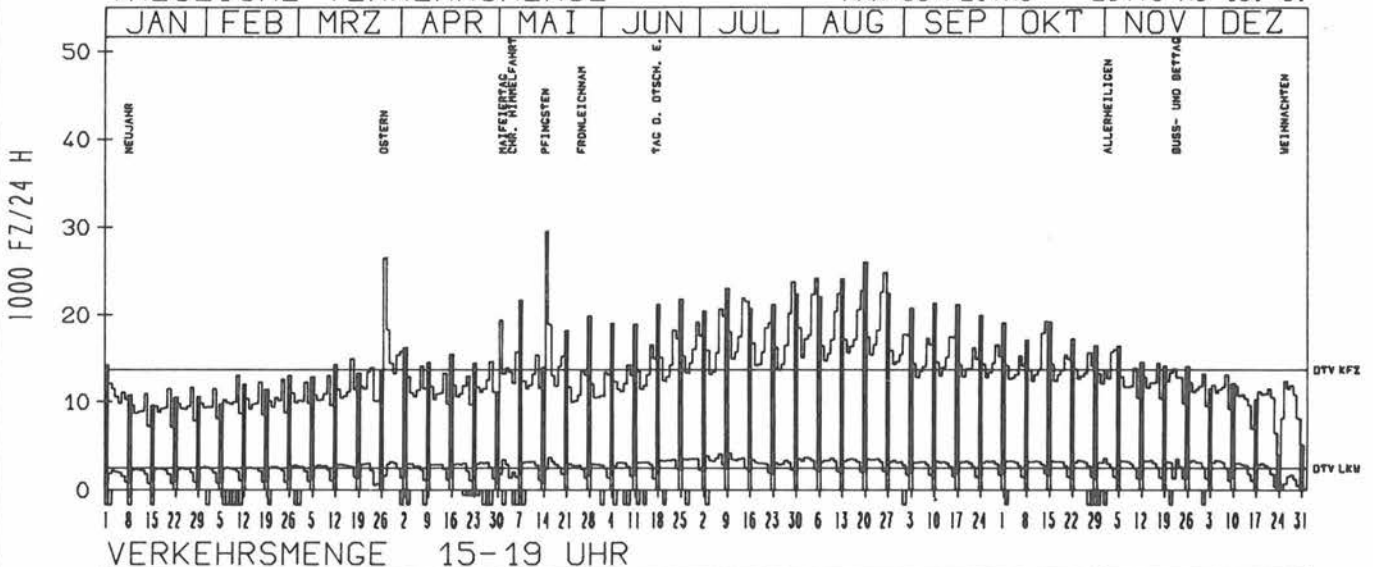
TAEGLICHE VERKEHRSMENGE



RICHTUNG SÜED

DTV KFZ 13696
DTV LKW 2535 = 18.51 %
MAX WERKTAG 19264 SA 14. 10.
MAX FER-WKTAG 24825 SA 26. 8.
MAX SO+FEITAG 29476 MO 15. 5.

TAEGLICHE VERKEHRSMENGE



JAHRESGANGLINIEN 1989

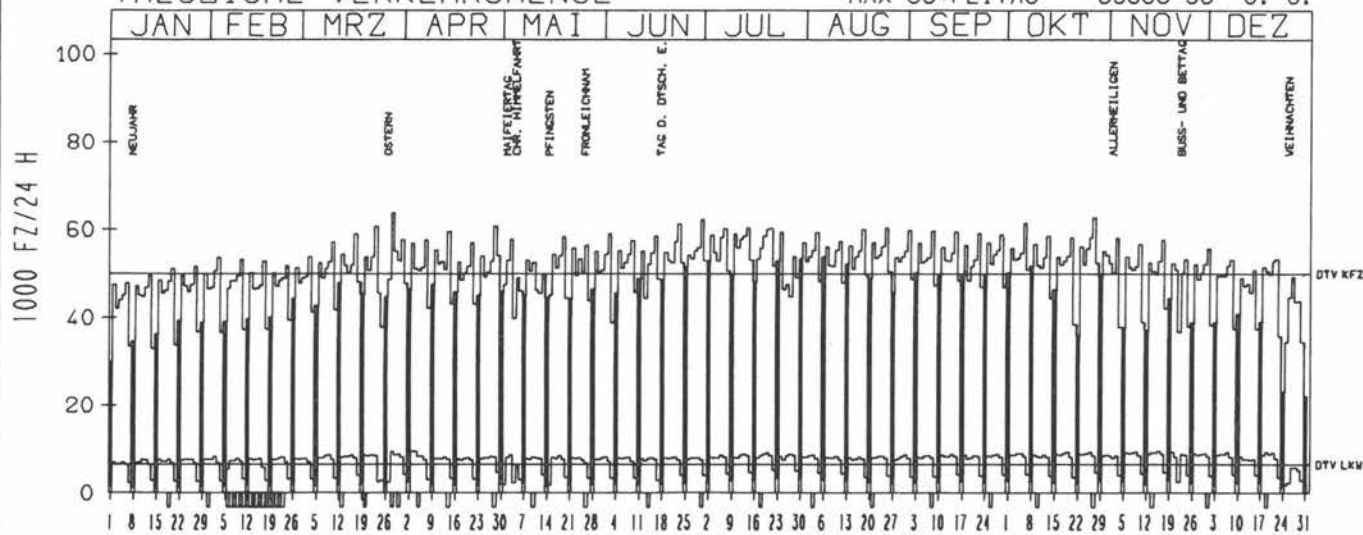
ZST: ELBTUNNEL
NR.: 2425 2 214

LAND: HAMBURG
STRASSE: A 7
KM: 27.0
NETZKNOTEN: 2425 008
2425 007

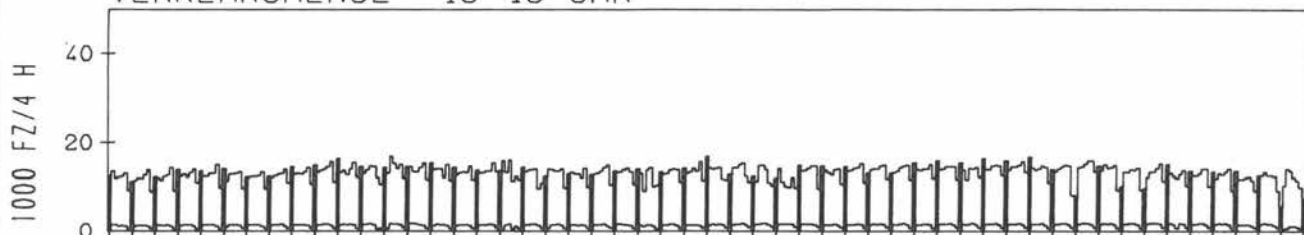
RICHTUNG NÖRD

DTV KFZ 50058
DTV LKW 6491 = 12.97 %
MAX WERKTAG 61503 FR 6. 10.
MAX FER-WKTAG 61209 FR 23. 6.
MAX SO+FEITAG 53866 SO 6. 8.

TAEGLICHE VERKEHRSMENGE



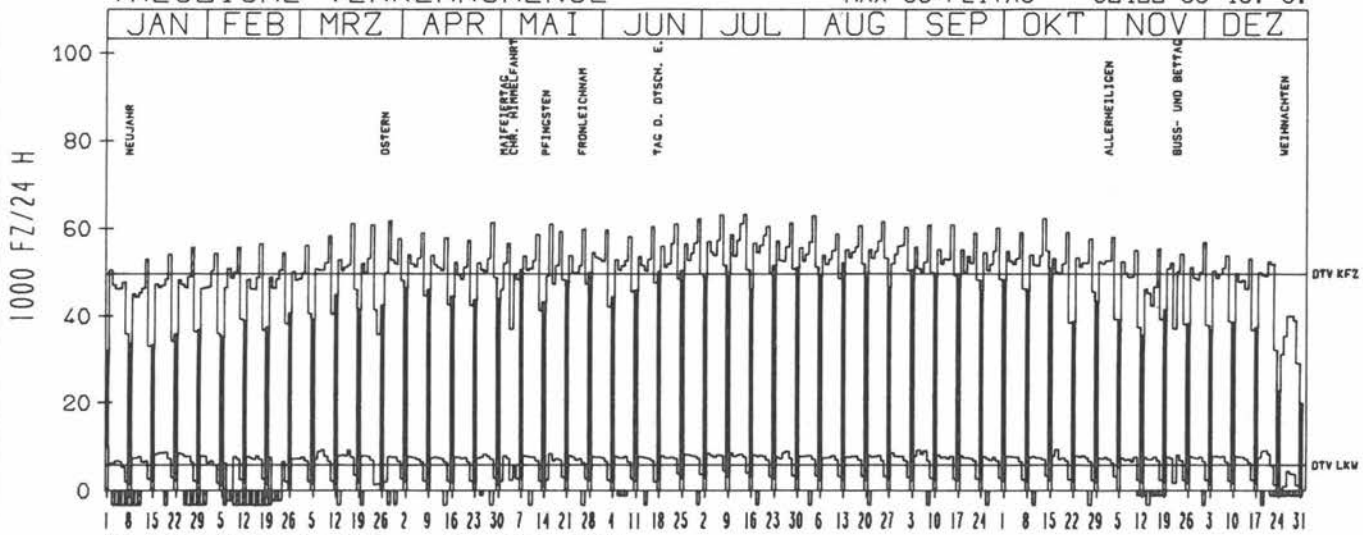
VERKEHRSMENGE 15-19 UHR



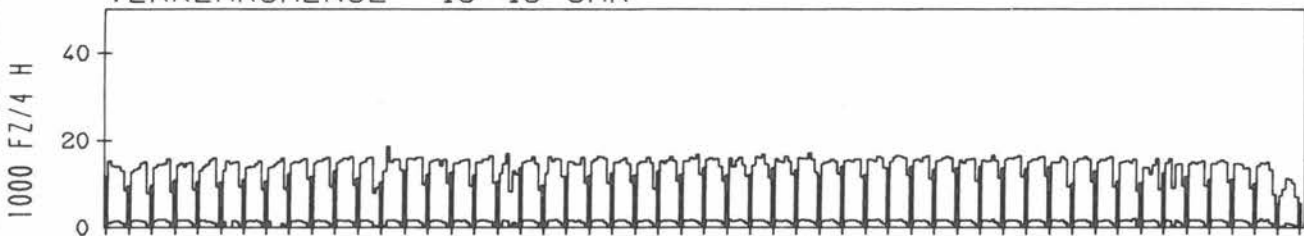
RICHTUNG SÜED

DTV KFZ 49776
DTV LKW 5969 = 11.99 %
MAX WERKTAG 62357 FR 13. 10.
MAX FER-WKTAG 63405 FR 14. 7.
MAX SO+FEITAG 52122 SO 13. 8.

TAEGLICHE VERKEHRSMENGE



VERKEHRSMENGE 15-19 UHR



JAHRESGANGLINIEN 1989

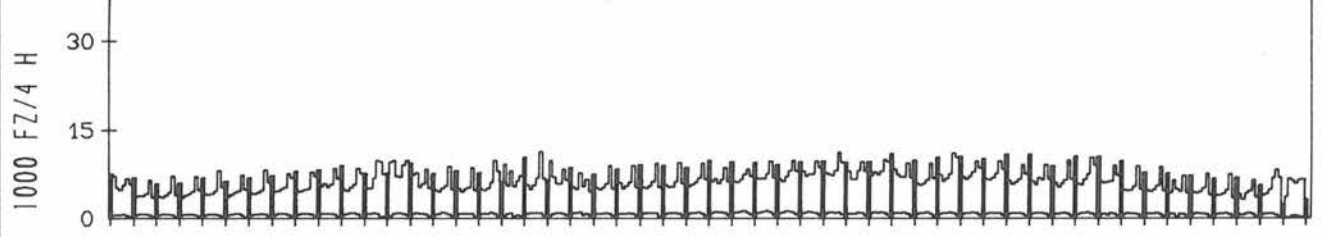
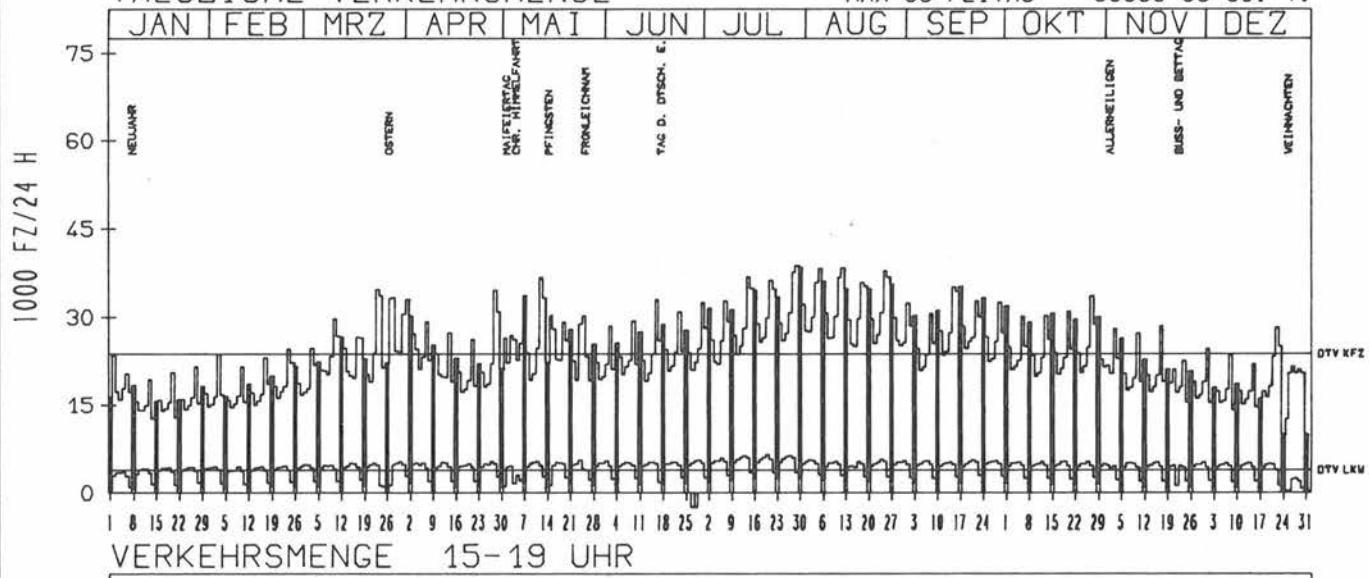
ZST: DUEDERÖDE
 NR.: 4126 4 602

LAND: NIEDERSACHSEN
 STRASSE: A 7
 KM: 228.8
 NETZKNOTEN:

RICHTUNG NÖRD

DTV KFZ 23771
 DTV LKW 3875 = 16.30 %
 MAX WERKTAG 36756 FR 12. 5.
 MAX FER-WKTAG 38717 SA 29. 7.
 MAX SO+FEITAG 38339 SO 30. 7.

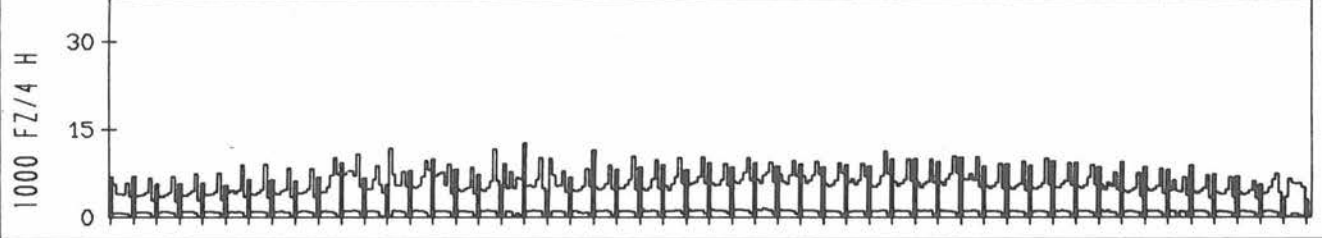
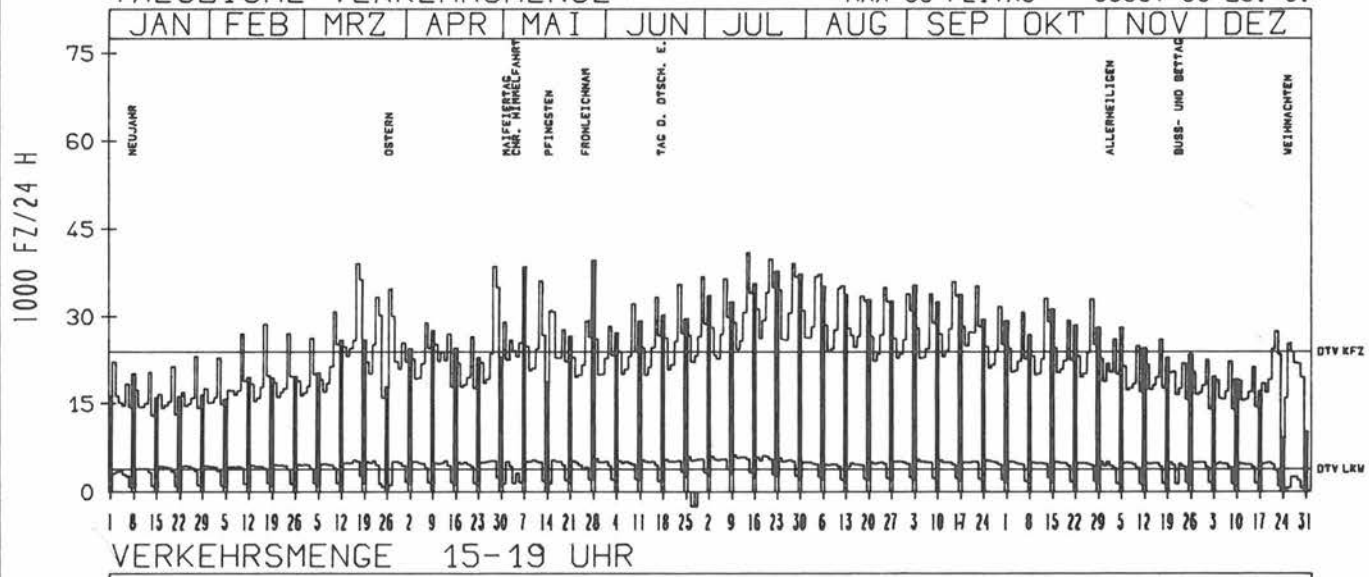
TAEGLICHE VERKEHRSMENGE



RICHTUNG SÜED

DTV KFZ 23941
 DTV LKW 3927 = 16.40 %
 MAX WERKTAG 39092 FR 17. 3.
 MAX FER-WKTAG 41006 FR 14. 7.
 MAX SO+FEITAG 39687 SO 28. 5.

TAEGLICHE VERKEHRSMENGE



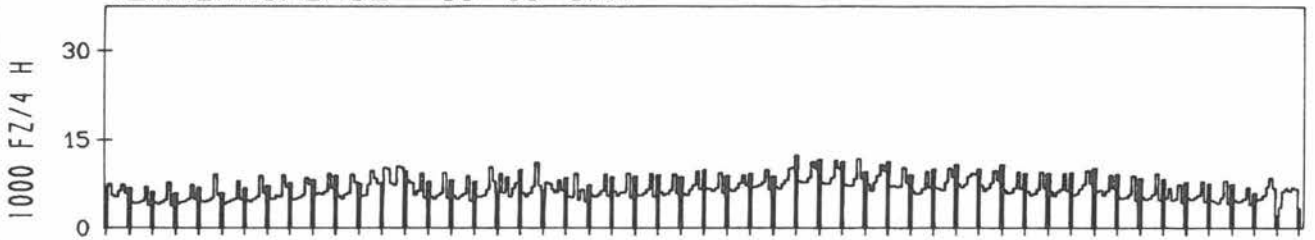
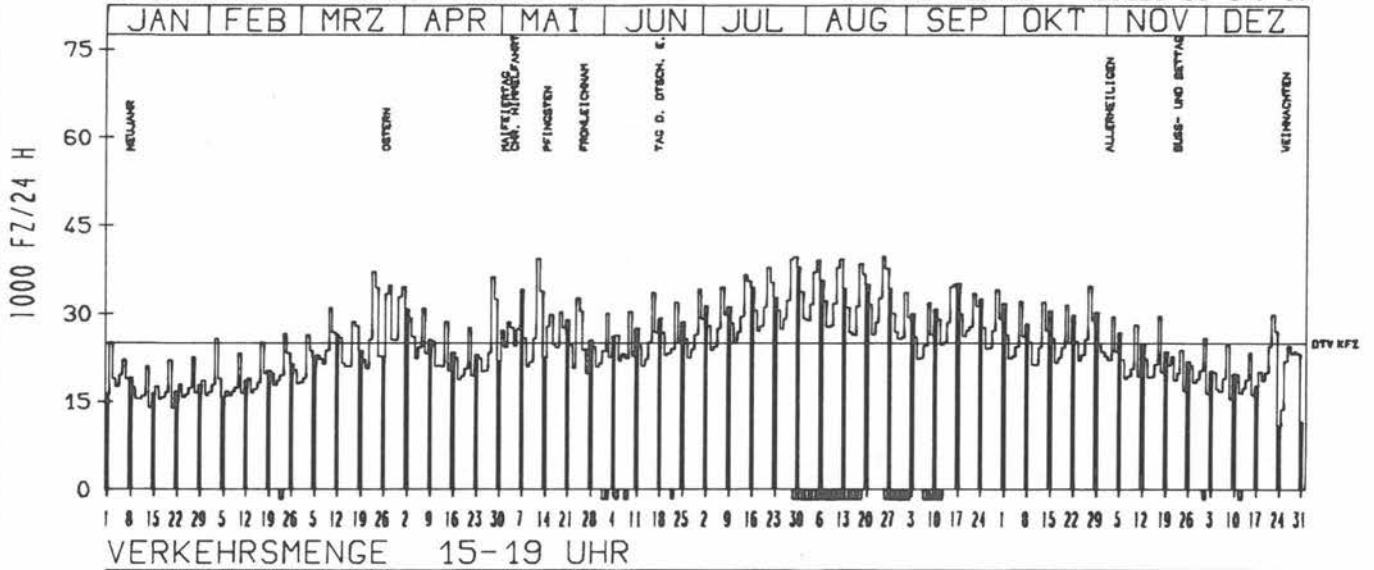
JAHRESGANGLINIEN 1989

ZST: KASSEL-OST
 NR.: 4623 6 800 (0800)

LAND: HESSEN
 STRASSE: A 7
 KM: 304.9
 NETZKNOTEN: 4623 001
 4623 341

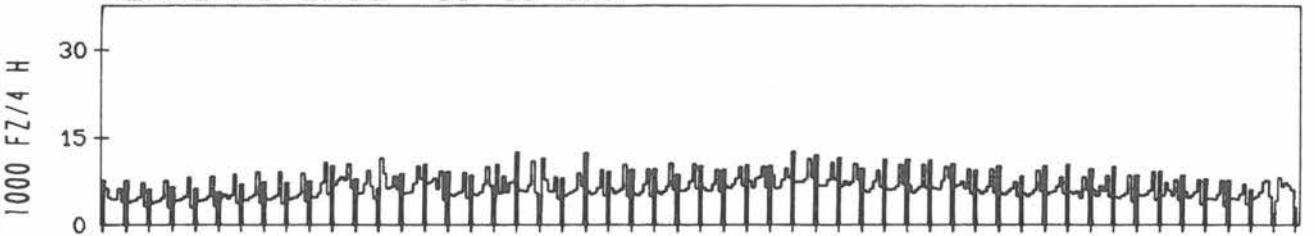
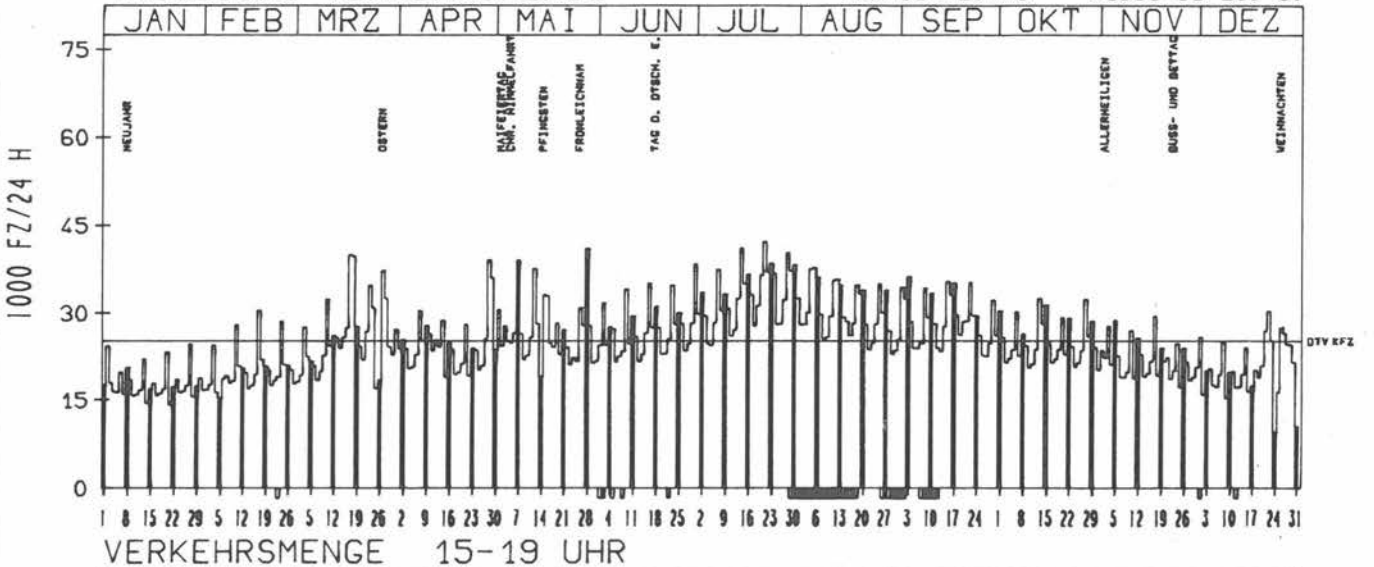
RICHTUNG NÖRD
 TÄGLICHE VERKEHRSMENGE

DTV KFZ 24999
 MAX WERKTAG 39388 FR 12. 5.
 MAX FER-WKTAG 39741 FR 25. 8.
 MAX SO+FEITAG 35123 SO 17. 9.



RICHTUNG SÜED
 TÄGLICHE VERKEHRSMENGE

DTV KFZ 25188
 MAX WERKTAG 39995 FR 17. 3.
 MAX FER-WKTAG 42275 FR 21. 7.
 MAX SO+FEITAG 41063 SO 28. 5.



JAHRESGANGLINIEN 1989

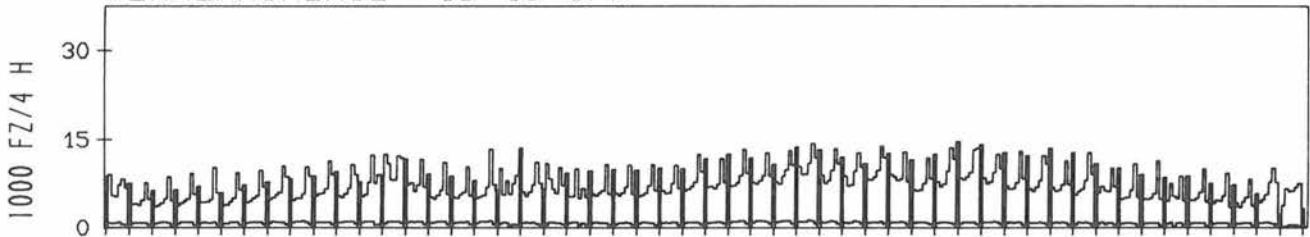
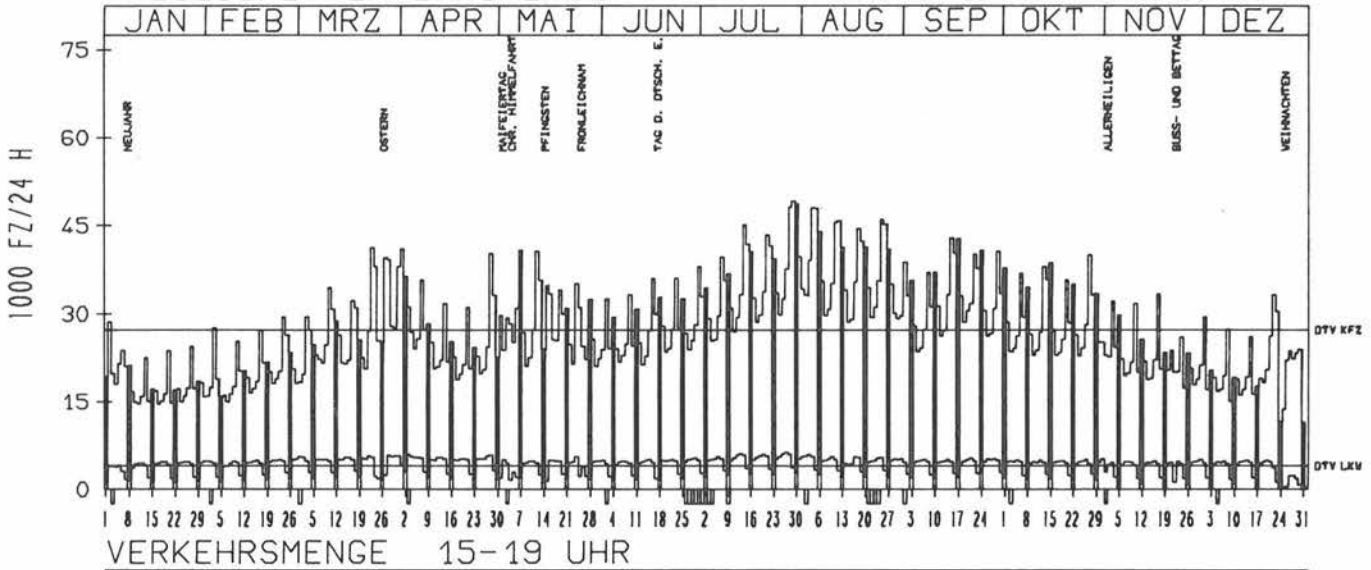
ZST: BAD HERSFELD-WEST
 NR.: 5023 6 806 (0806)

LAND: HESSEN
 STRASSE: A 7
 KM: 357.8
 NETZKNOTEN: 4922 016
 5023 017

RICHTUNG NÖRD

DTV KFZ 27250
 DTV LKW 4037 = 14.82 %
 MAX WERKTAG 42881 FR 15. 9.
 MAX FER-WKTAG 49127 SA 29. 7.
 MAX SO+FEITAG 48616 SO 30. 7.

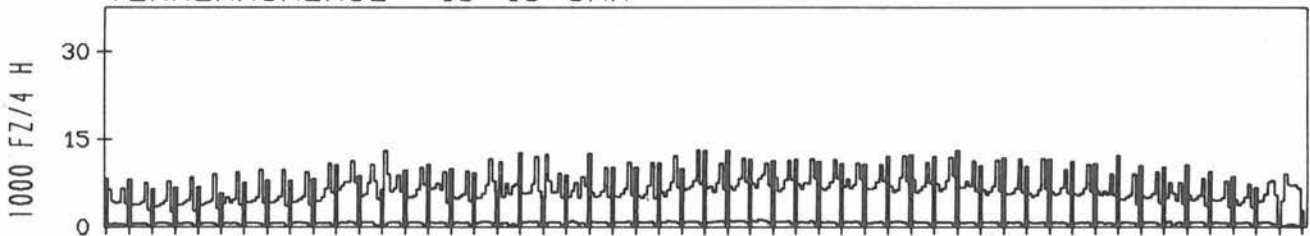
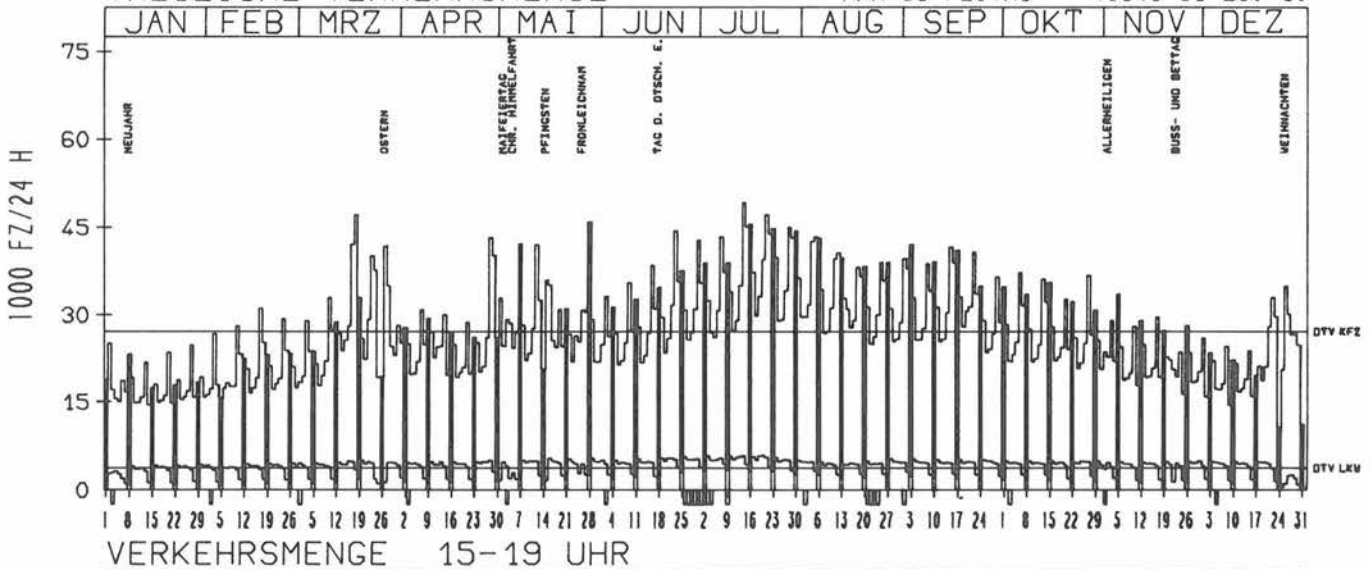
TÄGLICHE VERKEHRSMENGE



RICHTUNG SÜED

DTV KFZ 27130
 DTV LKW 3825 = 14.10 %
 MAX WERKTAG 47131 SA 18. 3.
 MAX FER-WKTAG 49287 FR 14. 7.
 MAX SO+FEITAG 45840 SO 28. 5.

TÄGLICHE VERKEHRSMENGE



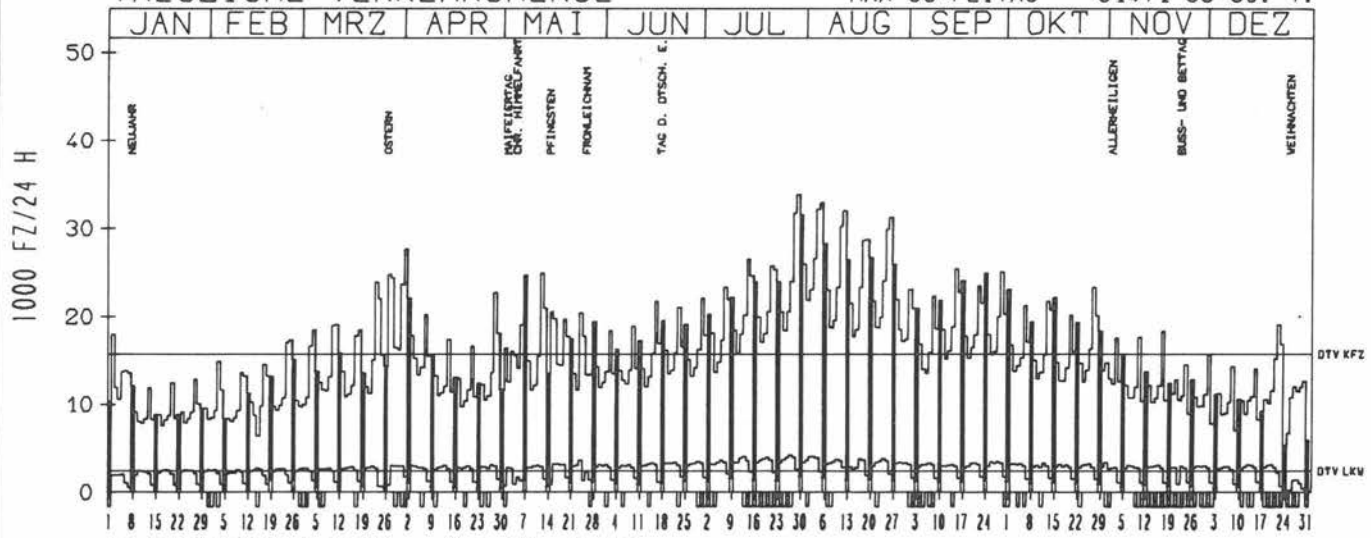
JAHRESGANGLINIEN 1989

ZST: AD HATTENBACH I
 NR.: 5123 6 809 (0809)

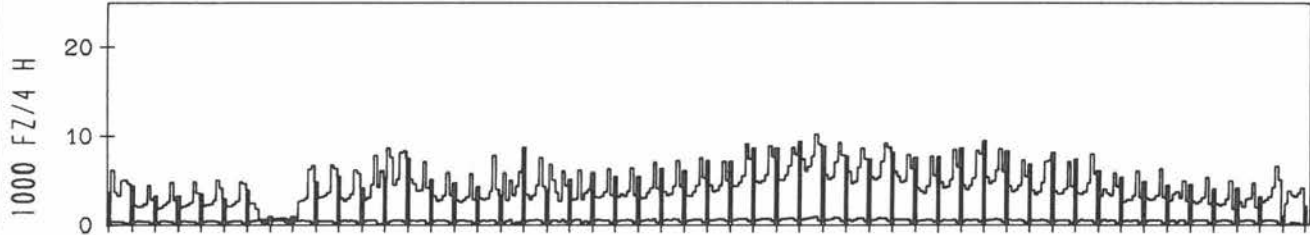
LAND: HESSEN
 STRASSE: A 7
 KM: 1.9
 NETZKNOTEN: 5123 023
 5123 024

RICHTUNG NÖRD
 TÄGLICHE VERKEHRSMENGE

DTV KFZ 15787
 DTV LKW 2392 = 15.15 %
 MAX WERKTAG 25385 FR 15. 9.
 MAX FER-WKTAG 33807 SA 29. 7.
 MAX SO+FEITAG 31471 SO 30. 7.

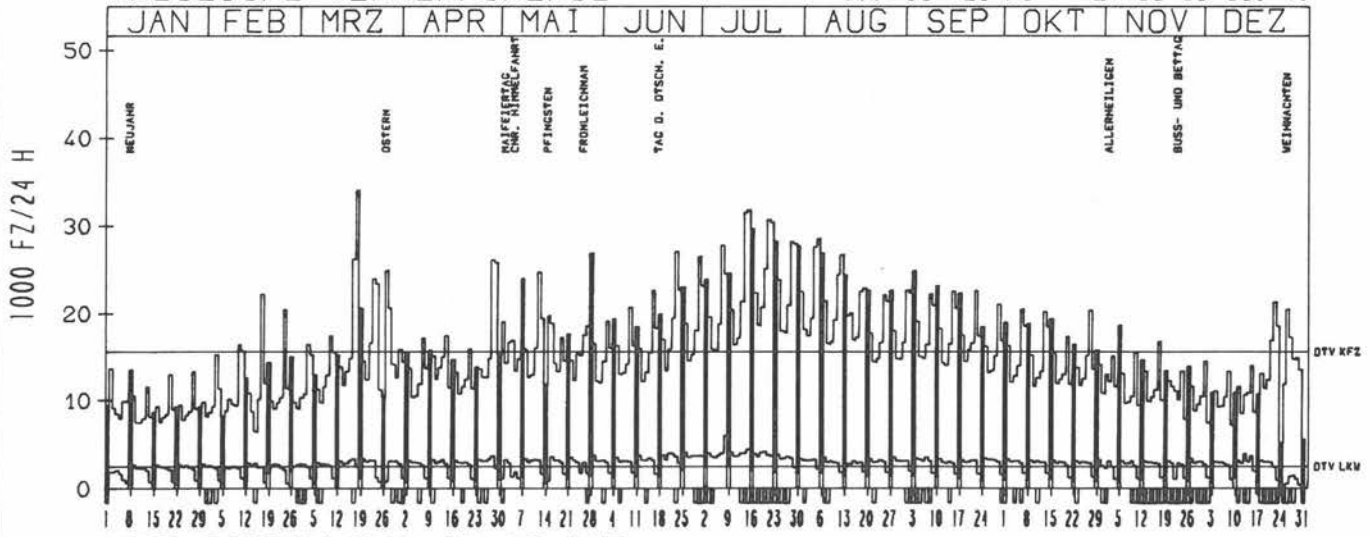


VERKEHRSMENGE 15-19 UHR

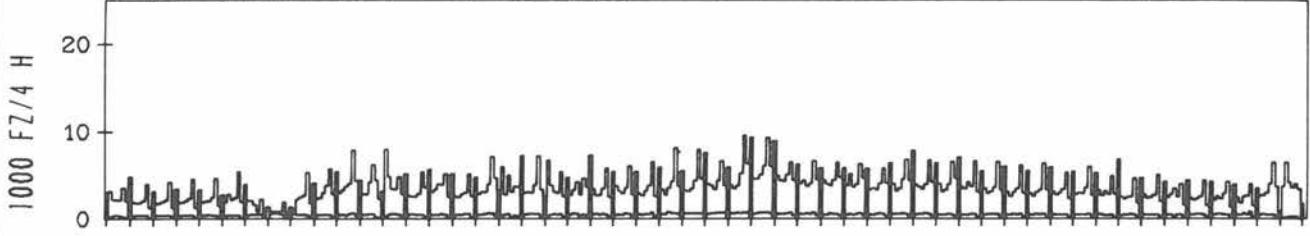


RICHTUNG SÜED
 TÄGLICHE VERKEHRSMENGE

DTV KFZ 15601
 DTV LKW 2556 = 16.39 %
 MAX WERKTAG 34094 SA 18. 3.
 MAX FER-WKTAG 28564 SA 5. 8.
 MAX SO+FEITAG 27760 SO 30. 7.



VERKEHRSMENGE 15-19 UHR



JAHRESGANGLINIEN 1989

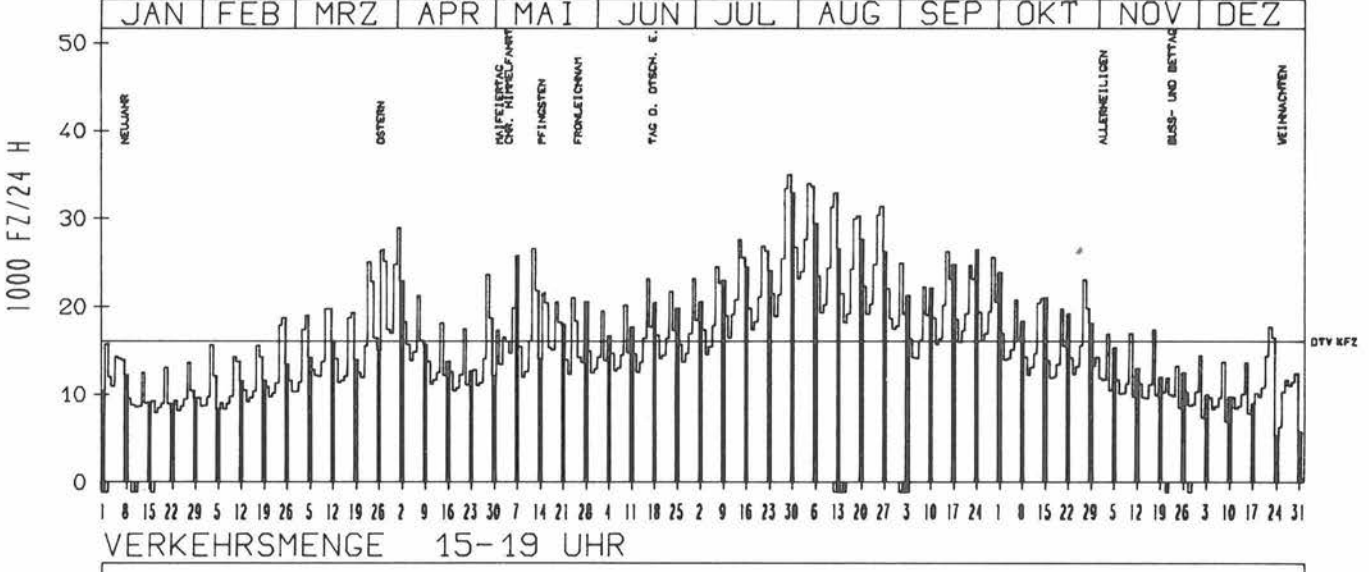
ZST: FULDA-NÖRD
 NR.: 5424 6 877 (0877)

LAND: HESSEN
 STRASSE: A 7
 KM: 33.5
 NETZKNOTEN: 5424 107
 5524 049

RICHTUNG NÖRD

DTV KFZ 16052
 MAX WERKTAG 26601 FR 12. 5.
 MAX FER-WKTAG 34923 SA 29. 7.
 MAX SO+FEI TAG 32793 SO 30. 7.

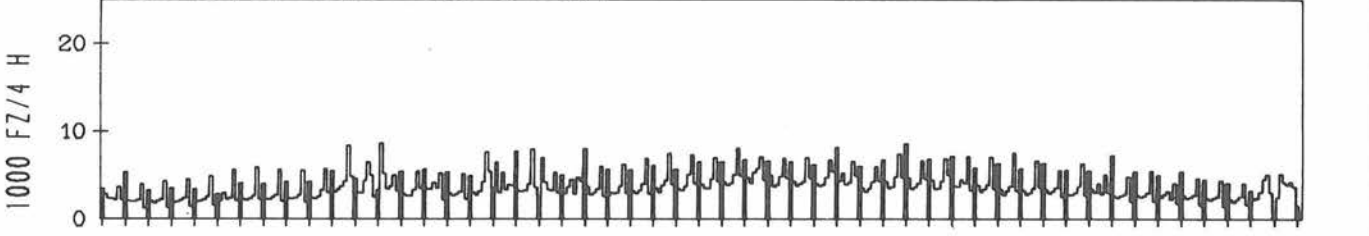
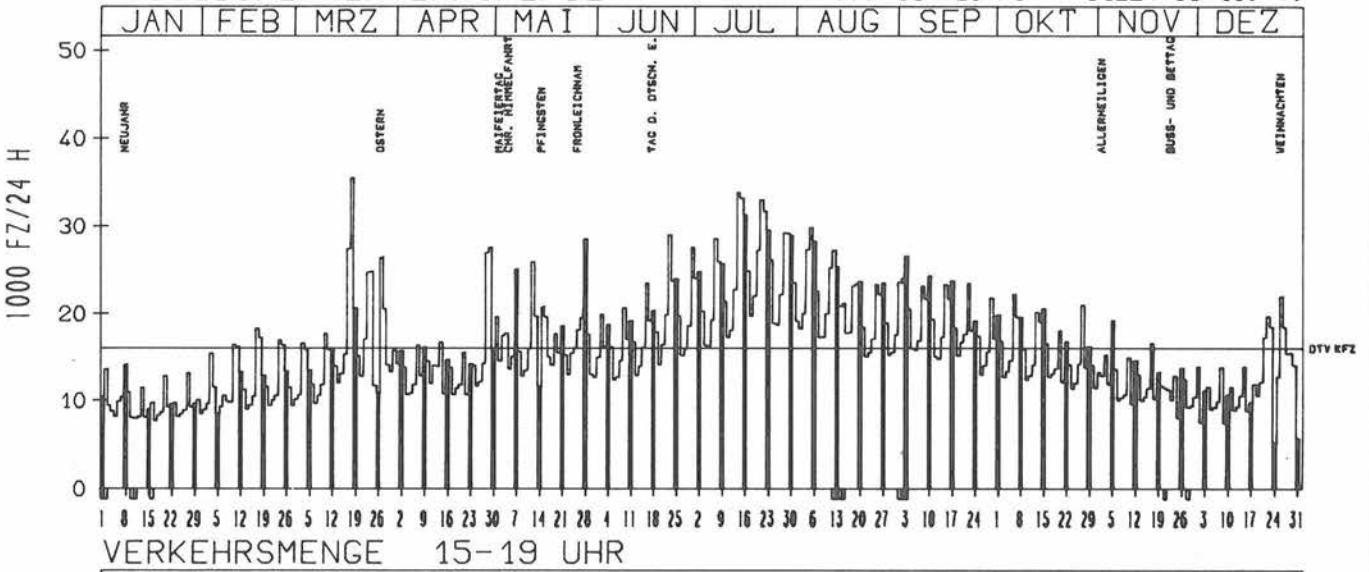
TÄGLICHE VERKEHRSMENGE



RICHTUNG SÜED

DTV KFZ 16059
 MAX WERKTAG 35505 SA 18. 3.
 MAX FER-WKTAG 33799 FR 14. 7.
 MAX SO+FEI TAG 31224 SO 16. 7.

TÄGLICHE VERKEHRSMENGE

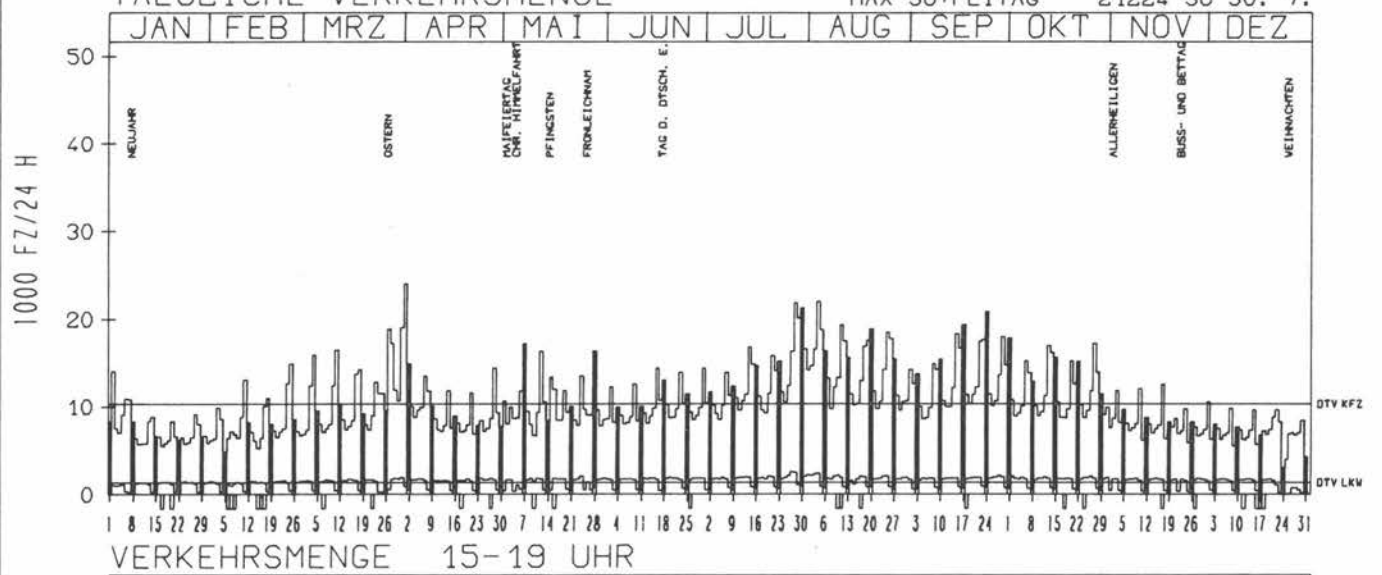


ZST: AK BIEBELRIED (SUED) NR.: 6226 9 452 (9052)	LAND: BAYERN STRASSE: A 7 KM: 670.7 NETZKNOTEN: 6226 023 6226 024
---	---

RICHTUNG NÖRD

TAEGLICHE VERKEHRSMENGE

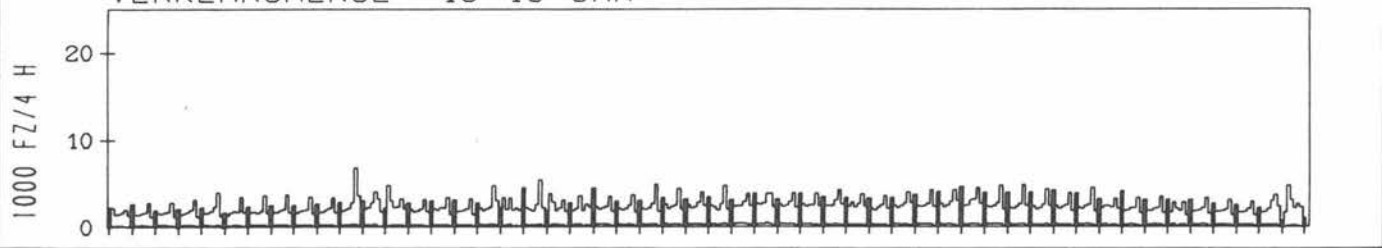
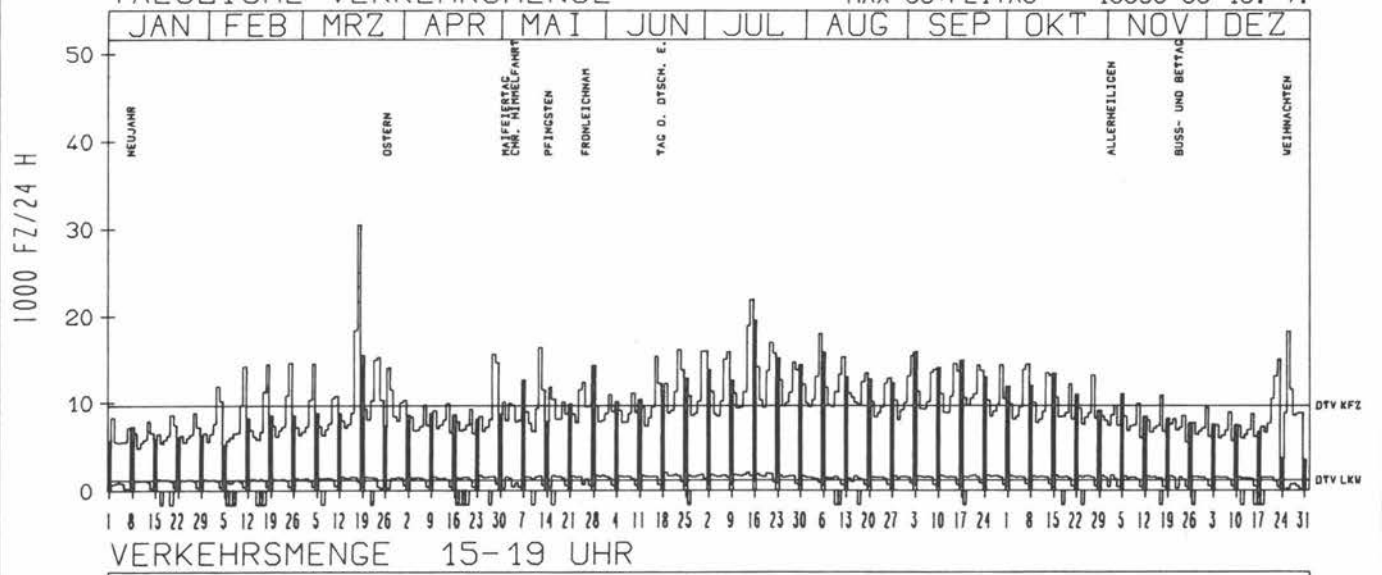
DTV KFZ	10365
DTV LKW	1316 = 12.69 %
MAX WERKTAG	18332 FR 15. 9.
MAX FER-WKTAG	24016 SA 1. 4.
MAX SO+FEITAG	21224 SO 30. 7.



RICHTUNG SUED

TAEGLICHE VERKEHRSMENGE

DTV KFZ	9685
DTV LKW	1178 = 12.16 %
MAX WERKTAG	30524 SA 18. 3.
MAX FER-WKTAG	21968 SA 15. 7.
MAX SO+FEITAG	19536 SO 16. 7.



JAHRESGANGLINIEN 1989

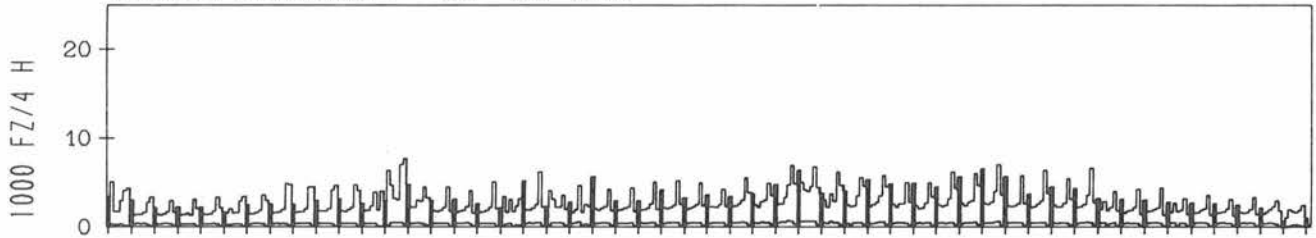
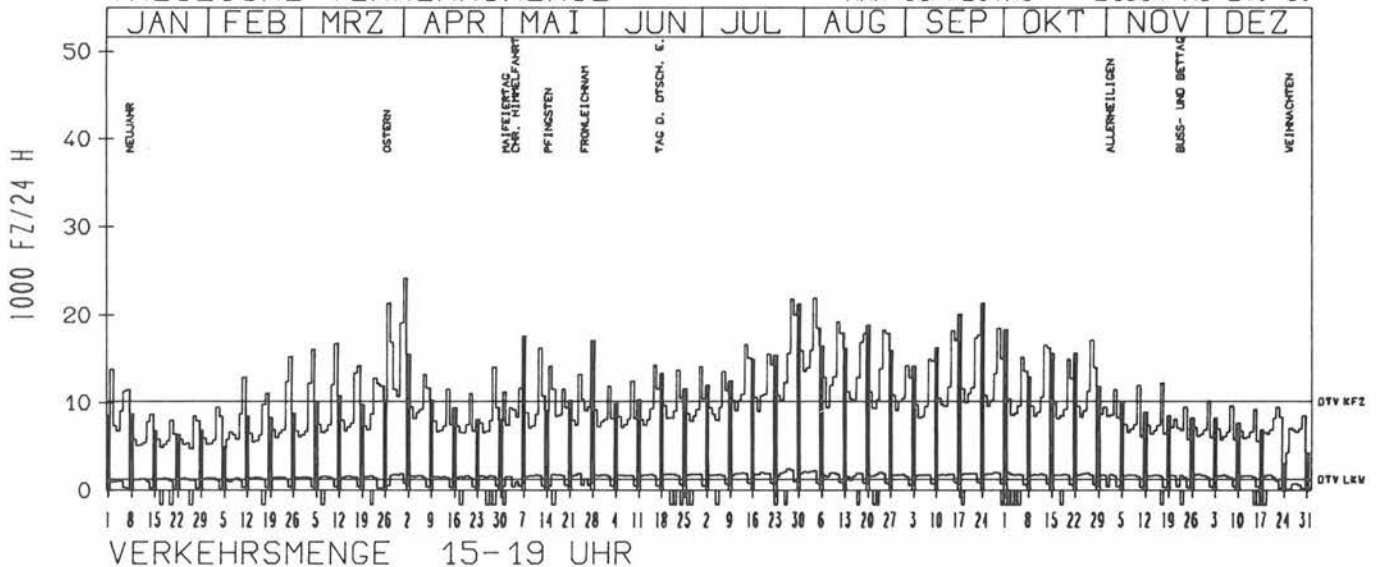
ZST: AK FEUCHTWANGEN NÖRD
 NR.: 6727 9 569 (9081)

LAND: BAYERN
 STRASSE: A 7
 KM: 740.1
 NETZKNOTEN: 6727 023

RICHTUNG NÖRD

DTV KFZ 10171
 DTV LKW 1296 = 12.74 %
 MAX WERKTAG 18528 FR 29. 9.
 MAX FER-WKTAG 24148 SA 1. 4.
 MAX SO+FEITAG 21364 MO 27. 3.

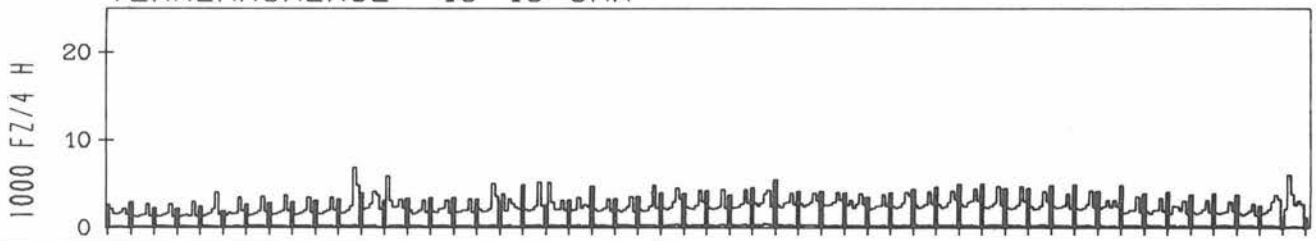
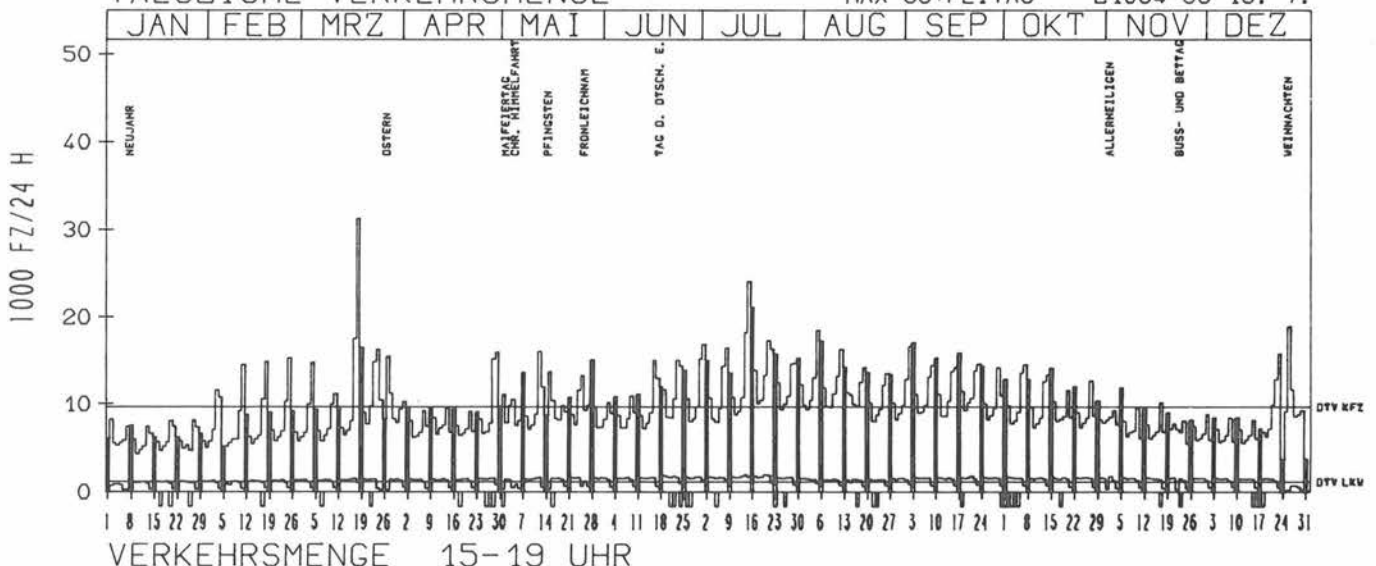
TAEGLICHE VERKEHRSMENGE



RICHTUNG SÜED

DTV KFZ 9664
 DTV LKW 1190 = 12.32 %
 MAX WERKTAG 31228 SA 18. 3.
 MAX FER-WKTAG 24104 SA 15. 7.
 MAX SO+FEITAG 21064 SO 16. 7.

TAEGLICHE VERKEHRSMENGE



JAHRESGANGLINIEN 1989

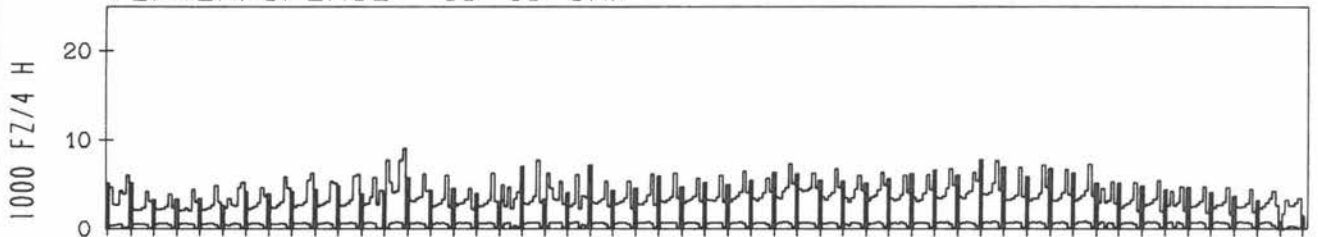
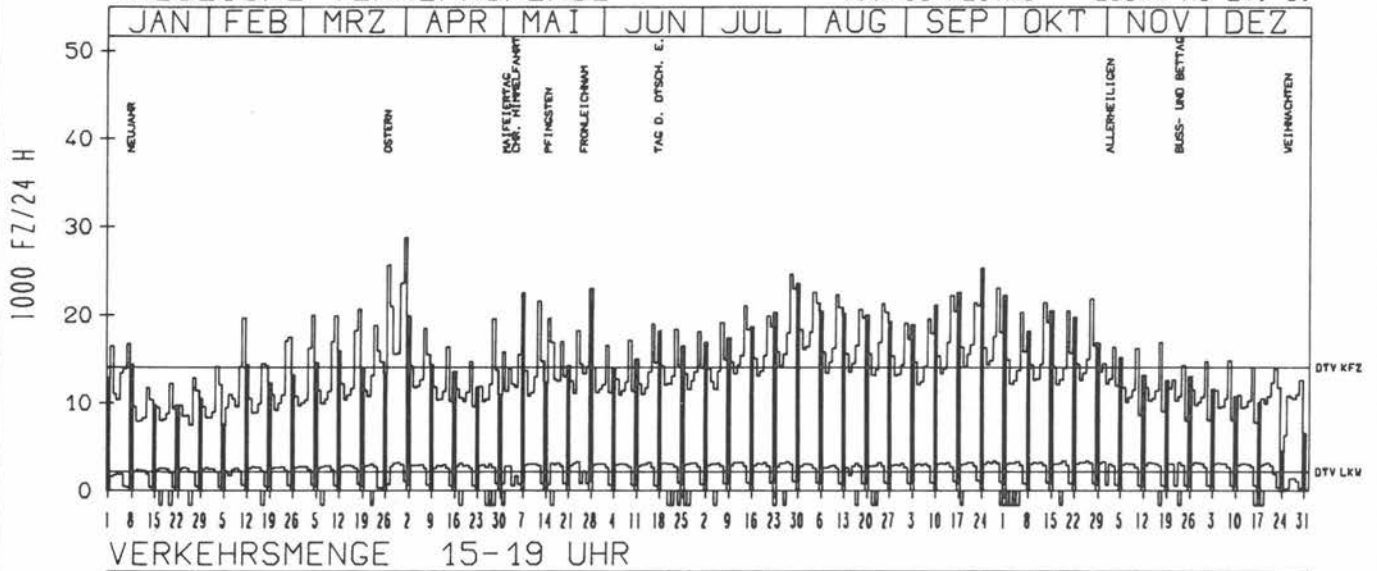
ZST: AK FEUCHTWANGEN SUED
 NR.: 6727 9 568 (9004)

LAND: BAYERN
 STRASSE: A 7
 KM: 742.8
 NETZKNOTEN: 6727 023

RICHTUNG NORD

DTV KFZ 14073
 DTV LKW 2169 = 15.42 %
 MAX WERKTAG 23072 FR 29. 9.
 MAX FER-WKTAG 28712 SA 1. 4.
 MAX SO+FEITAG 25644 MO 27. 3.

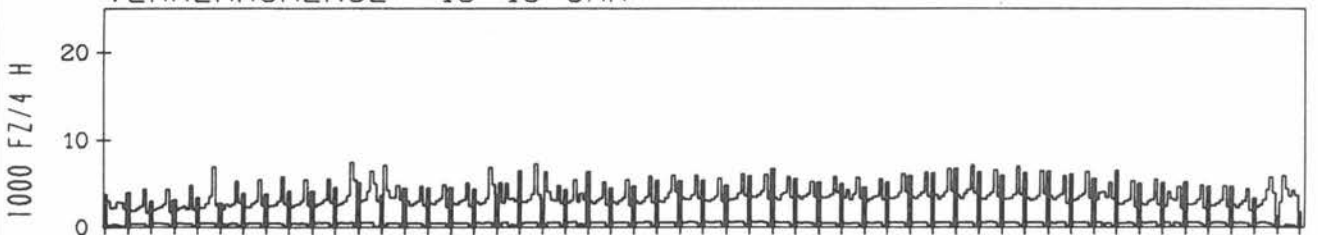
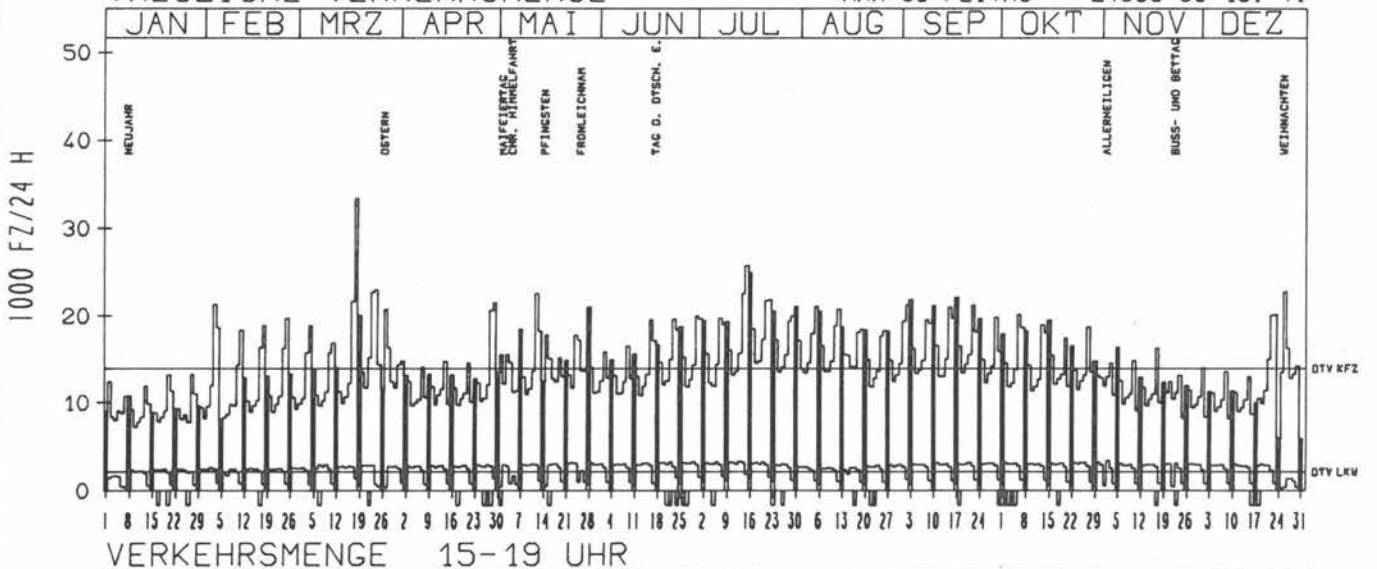
TAEGLICHE VERKEHRSMENGE



RICHTUNG SUED

DTV KFZ 13962
 DTV LKW 2175 = 15.58 %
 MAX WERKTAG 33456 SA 18. 3.
 MAX FER-WKTAG 25752 SA 15. 7.
 MAX SO+FEITAG 24936 SO 16. 7.

TAEGLICHE VERKEHRSMENGE



JAHRESGANGLINIEN 1989


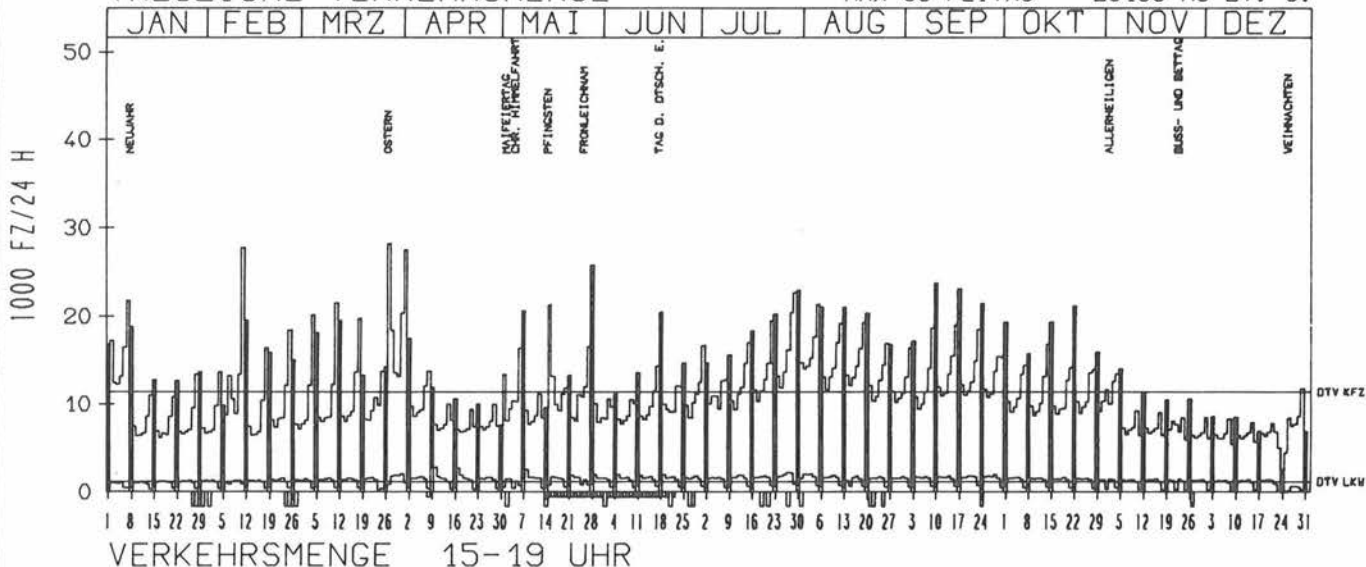
ZST: MEMMINGEN-SUED
 NR.: 7926 9 231

LAND: BAYERN
 STRASSE: A 7
 KM: 891.1
 NETZKNOTEN: 8026 202
 8027 008

RICHTUNG NÖRD

DTV KFZ 11445
 DTV LKW 1224 = 10.69 %
 MAX WERKTAG 27744 SA 11. 2.
 MAX FER-WKTAG 27516 SA 1. 4.
 MAX SO+FEITAG 28168 MO 27. 3.

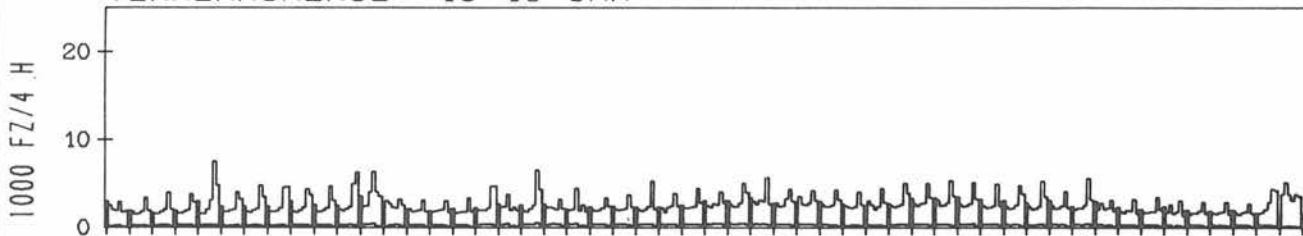
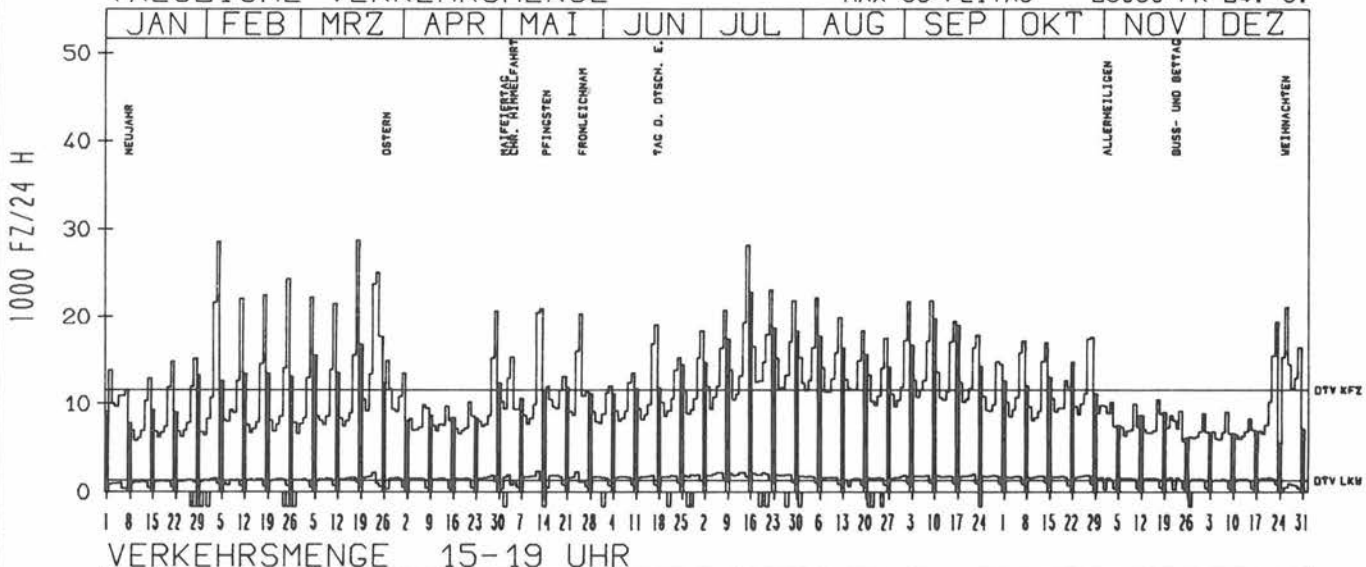
TAEGLICHE VERKEHRSMENGE



RICHTUNG SUED

DTV KFZ 11581
 DTV LKW 1350 = 11.66 %
 MAX WERKTAG 28772 SA 18. 3.
 MAX FER-WKTAG 28200 SA 15. 7.
 MAX SO+FEITAG 25080 FR 24. 3.

TAEGLICHE VERKEHRSMENGE



JAHRESGANGLINIEN 1989

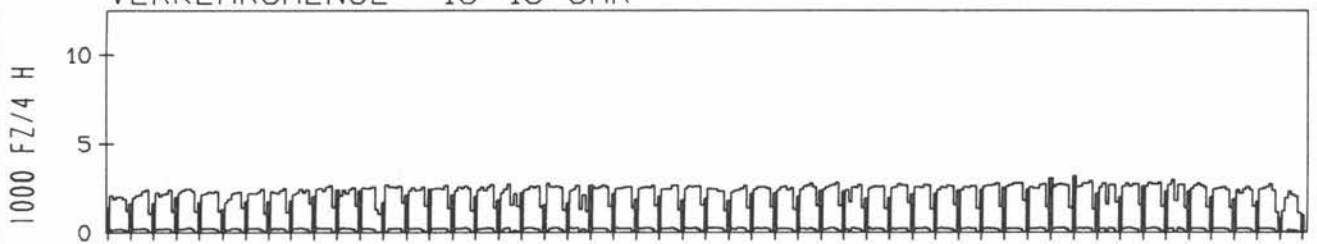
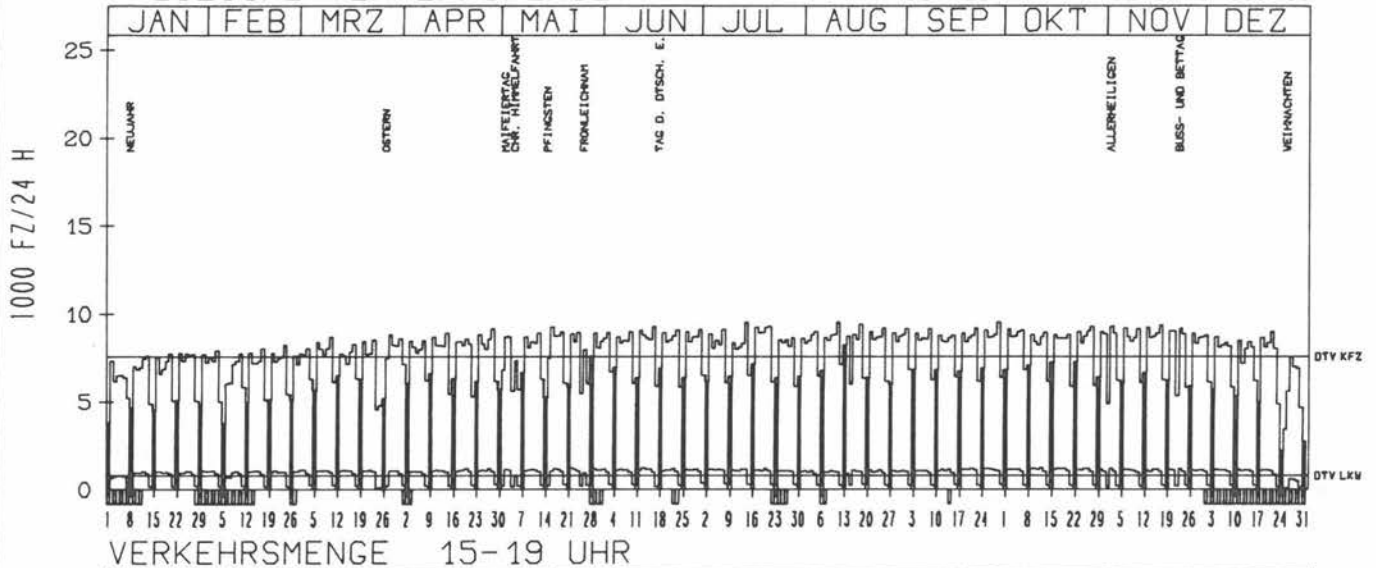
ZST: SCHWARZENHÖLZ
 NR.: 6607 0 147

LAND: SAARLAND
 STRASSE: A 8
 KM: 4.1
 NETZKNOTEN: 6607 036
 6607 042

RICHTUNG ÖST

DTV KFZ 7598
 DTV LKW 801 = 10.54 %
 MAX WERKTAG 9535 FR 29. 9.
 MAX FER-WKTAG 9548 FR 14. 7.
 MAX SO+FEITAG 8240 SO 13. 8.

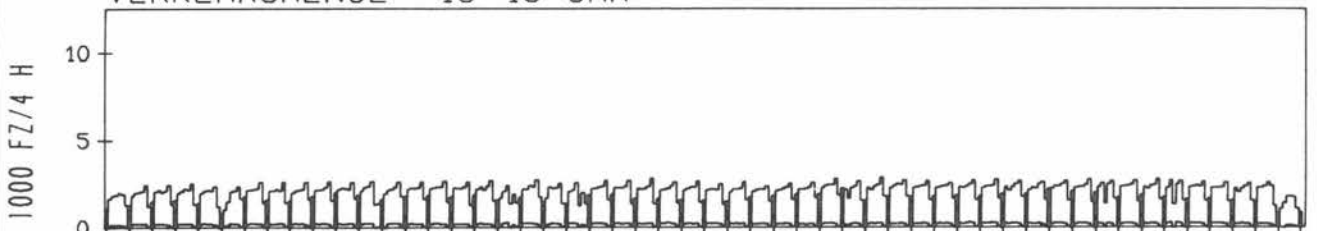
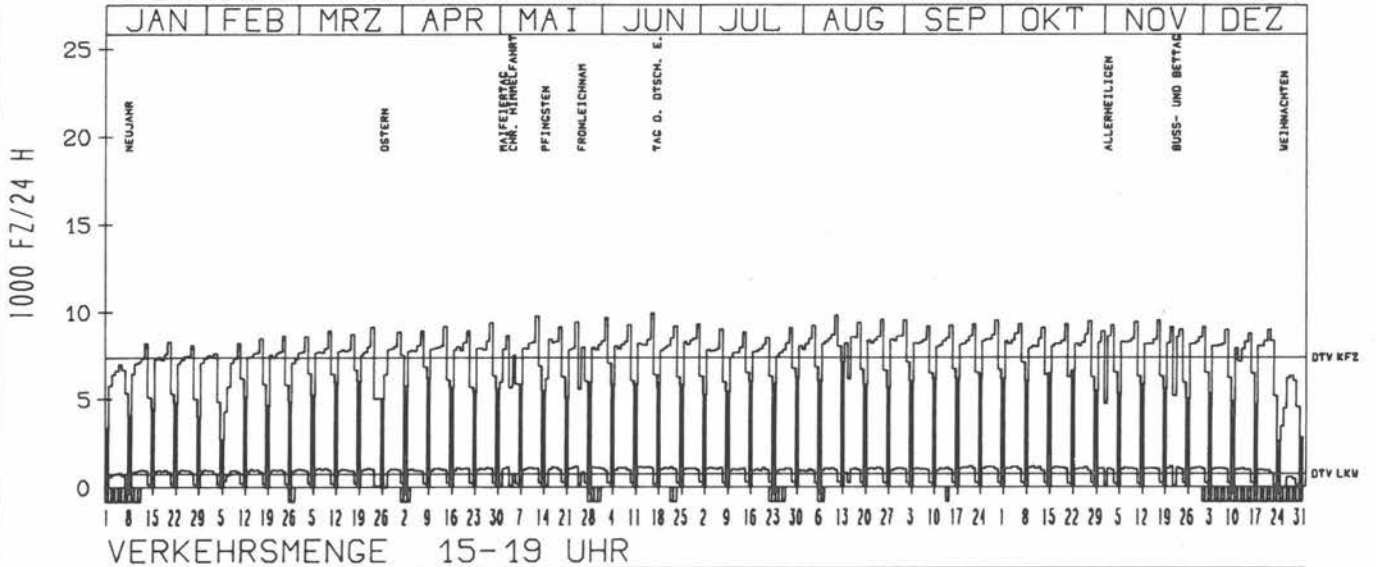
TÄGLICHE VERKEHRSMENGE



RICHTUNG WEST

DTV KFZ 7393
 DTV LKW 758 = 10.26 %
 MAX WERKTAG 9976 FR 16. 6.
 MAX FER-WKTAG 9847 FR 11. 8.
 MAX SO+FEITAG 7115 SO 13. 8.

TÄGLICHE VERKEHRSMENGE



JAHRESGANGLINIEN 1989

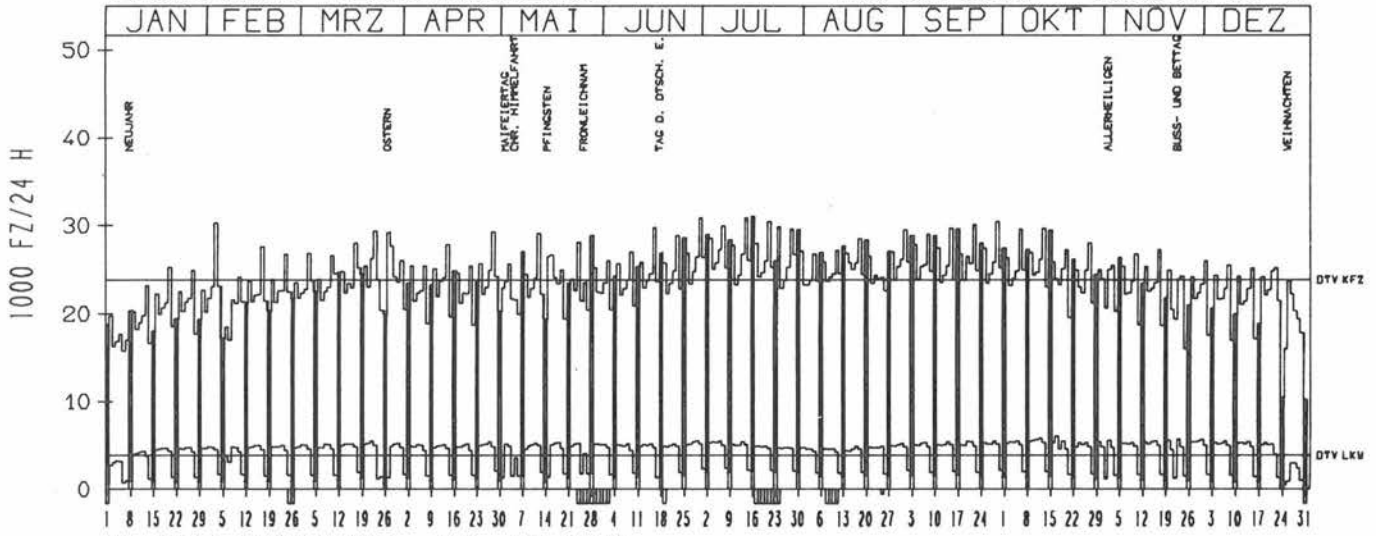
ZST: PFÖRZHEIM-OST
 NR.: 7018 8 077 (1077)

LAND: BADEN-WUERTTEMBERG
 STRASSE: A 8
 KM: 240.3
 NETZKNOTEN: 7018 010
 7017 015

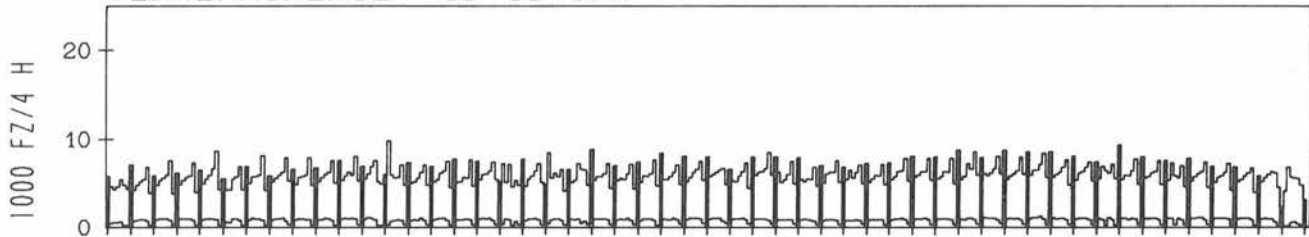
RICHTUNG OST

DTV KFZ 23818
 DTV LKW 3816 = 16.02 %
 MAX WERKTAG 30423 FR 29. 9.
 MAX FER-WKTAG 30831 FR 14. 7.
 MAX SO+FEITAG 30962 SO 16. 7.

TAEGLICHE VERKEHRSMENGE



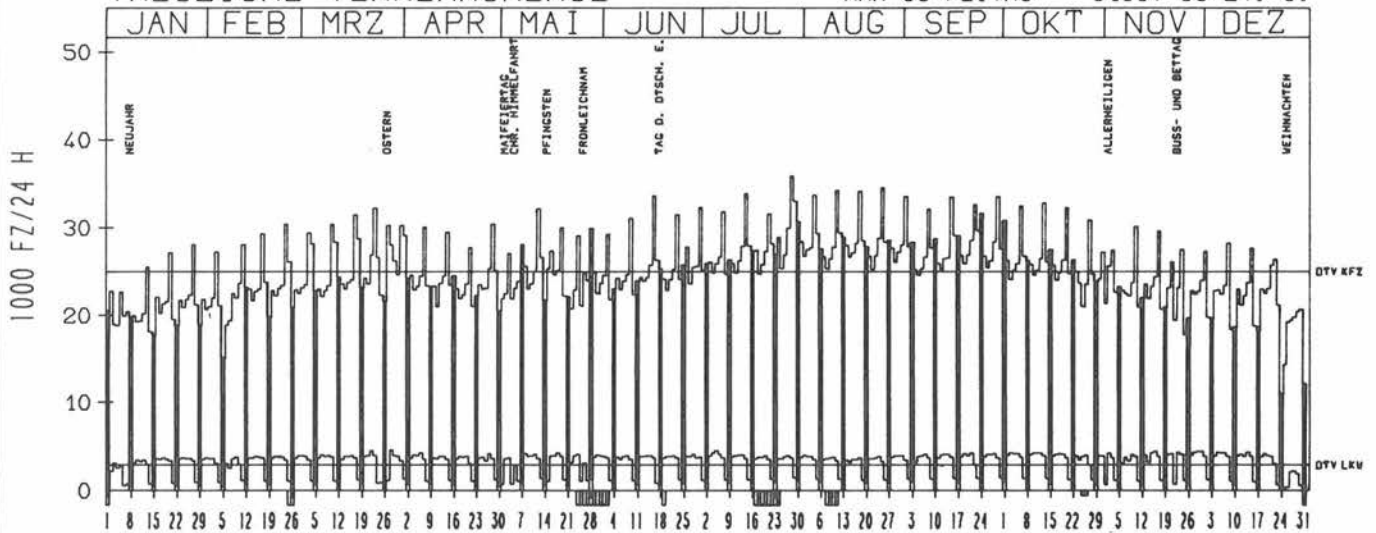
VERKEHRSMENGE 15-19 UHR



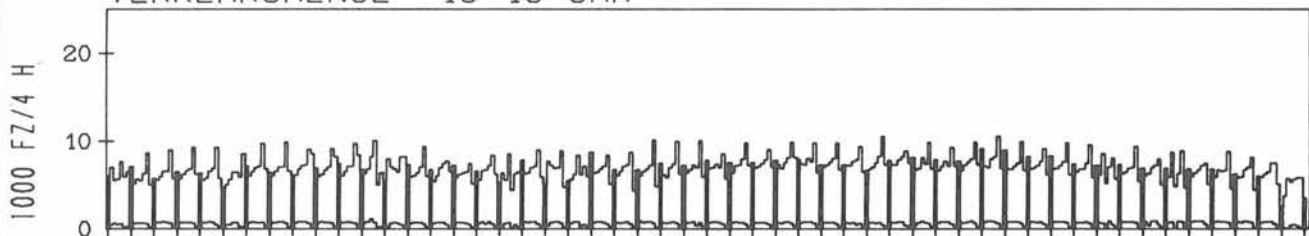
RICHTUNG WEST

DTV KFZ 24974
 DTV LKW 2932 = 11.74 %
 MAX WERKTAG 33701 FR 16. 6.
 MAX FER-WKTAG 35911 FR 28. 7.
 MAX SO+FEITAG 31637 SO 24. 9.

TAEGLICHE VERKEHRSMENGE



VERKEHRSMENGE 15-19 UHR



JAHRESGANGLINIEN 1989

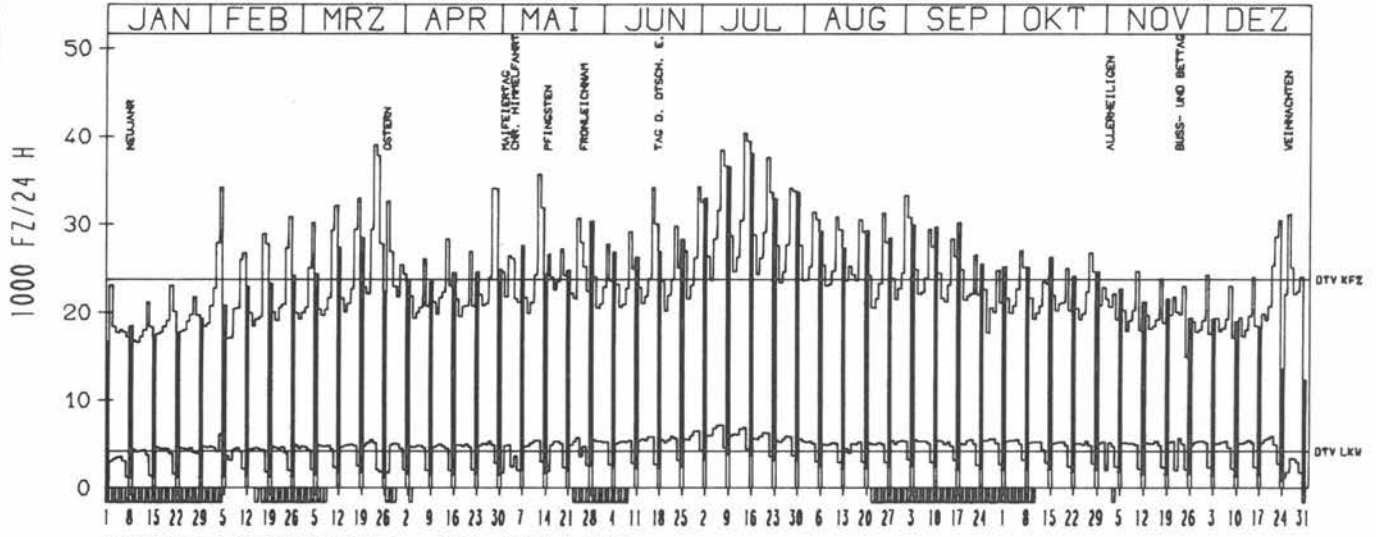
ZST: MUEHLHAUSEN
 NR.: 7423 8 066 (1066)

LAND: BADEN-WUERTEMBERG
 STRASSE: A 8
 KM: 156.6
 NETZKNOTEN: 7423 026
 7323 010

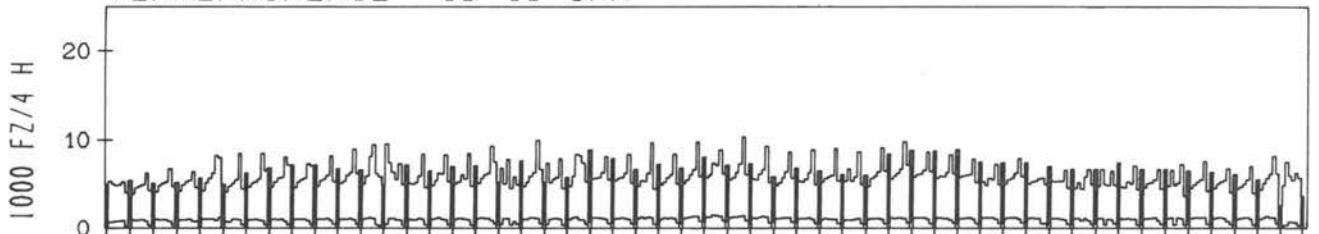
RICHTUNG OST

DTV KFZ 23745
 DTV LKW 4185 = 17.63 %
 MAX WERKTAG 35619 FR 12. 5.
 MAX FER-WKTAG 40412 FR 14. 7.
 MAX SO+FEITAG 37947 SO 16. 7.

TAEGLICHE VERKEHRSMENGE



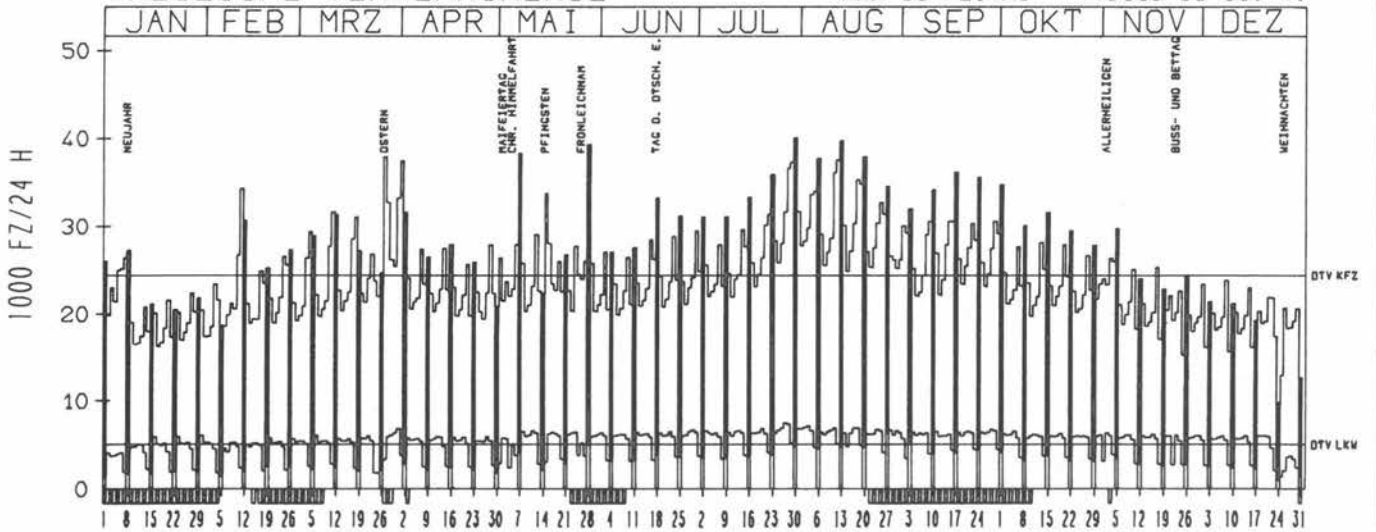
VERKEHRSMENGE 15-19 UHR



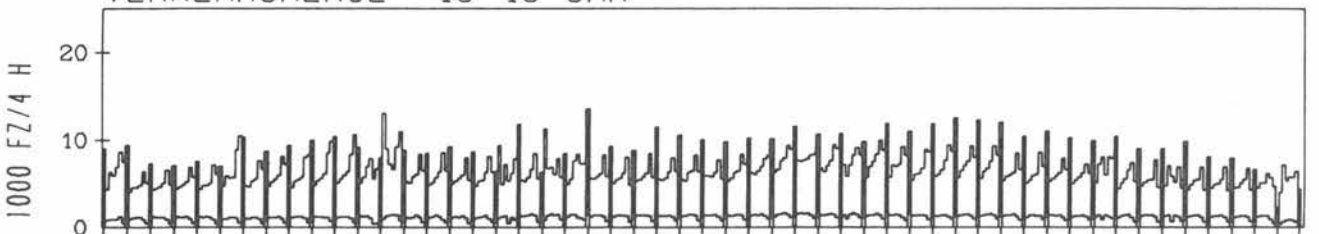
RICHTUNG WEST

DTV KFZ 24447
 DTV LKW 5008 = 20.48 %
 MAX WERKTAG 37516 SA 1. 4.
 MAX FER-WKTAG 37604 SA 12. 8.
 MAX SO+FEITAG 40118 SO 30. 7.

TAEGLICHE VERKEHRSMENGE



VERKEHRSMENGE 15-19 UHR



JAHRESGANGLINIEN 1989

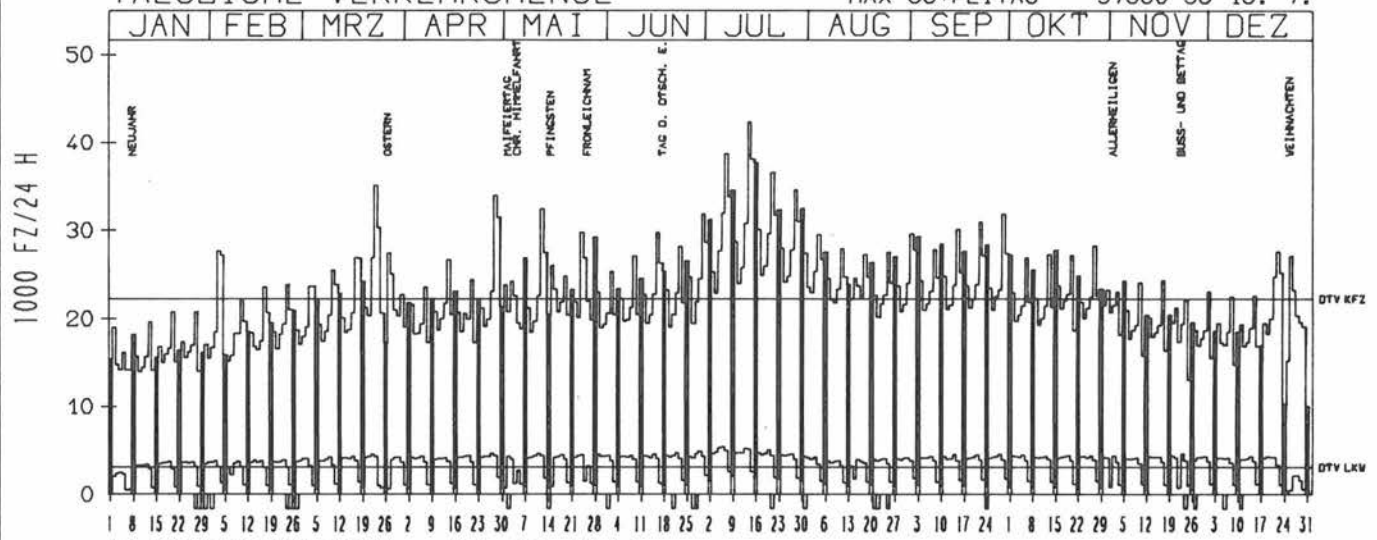
ZST: LEIPHEIM
 NR.: 7527 9 130

LAND: BAYERN
 STRASSE: A 8
 KM: 105.0
 NETZKNOTEN: 7572 137
 7526 007

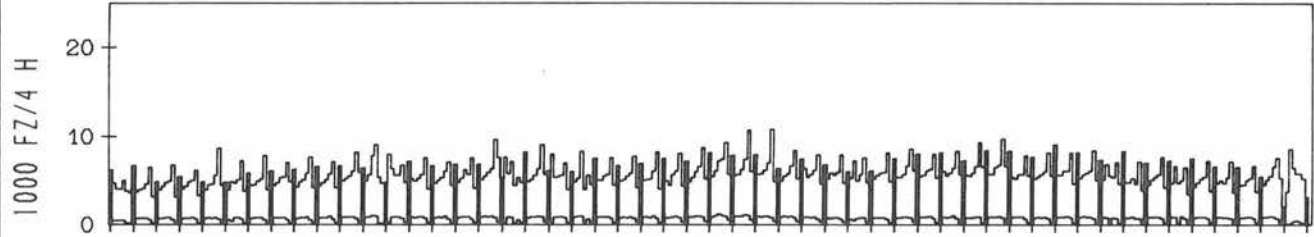
RICHTUNG OST

DTV KFZ 22264
 DTV LKW 3087 = 13.87 %
 MAX WERKTAG 33888 FR 28. 4.
 MAX FER-WKTAG 42344 FR 14. 7.
 MAX SO+FEITAG 37560 SO 16. 7.

TAEGLICHE VERKEHRSMENGE



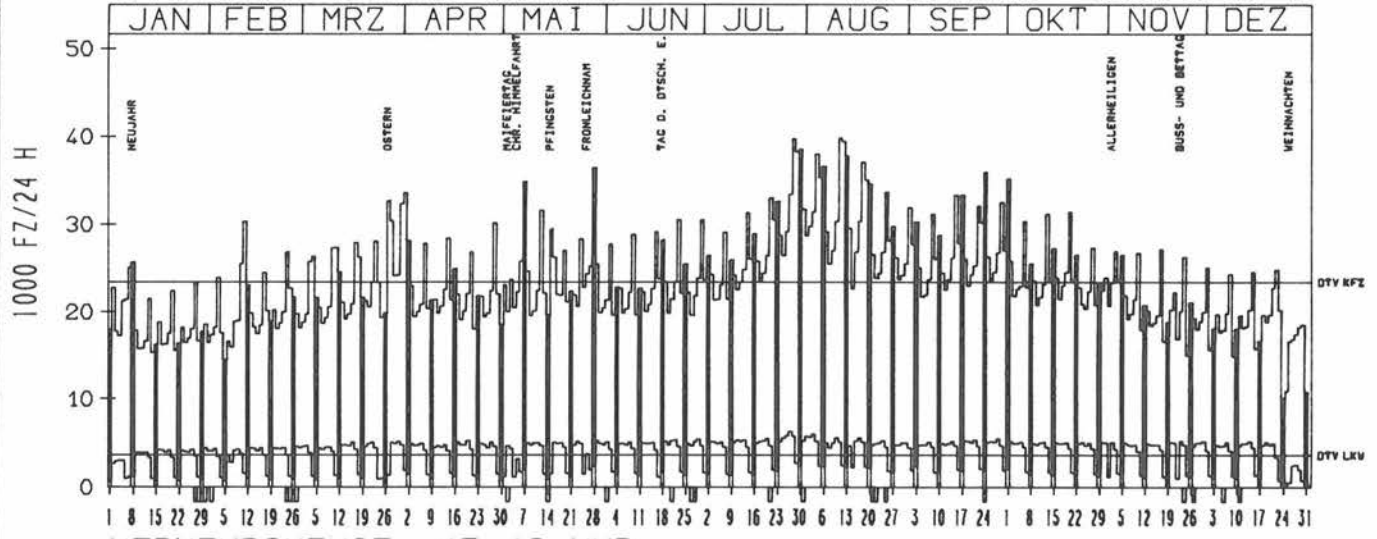
VERKEHRSMENGE 15-19 UHR



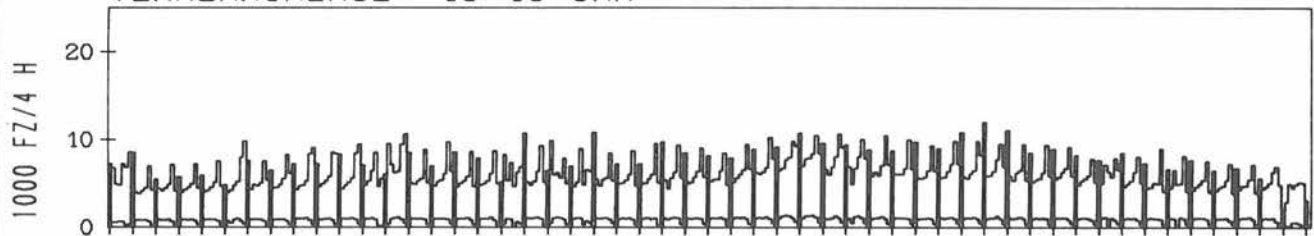
RICHTUNG WEST

DTV KFZ 23435
 DTV LKW 3691 = 15.75 %
 MAX WERKTAG 33352 FR 15. 9.
 MAX FER-WKTAG 39840 FR 11. 8.
 MAX SO+FEITAG 38512 SO 30. 7.

TAEGLICHE VERKEHRSMENGE



VERKEHRSMENGE 15-19 UHR



JAHRESGANGLINIEN 1989

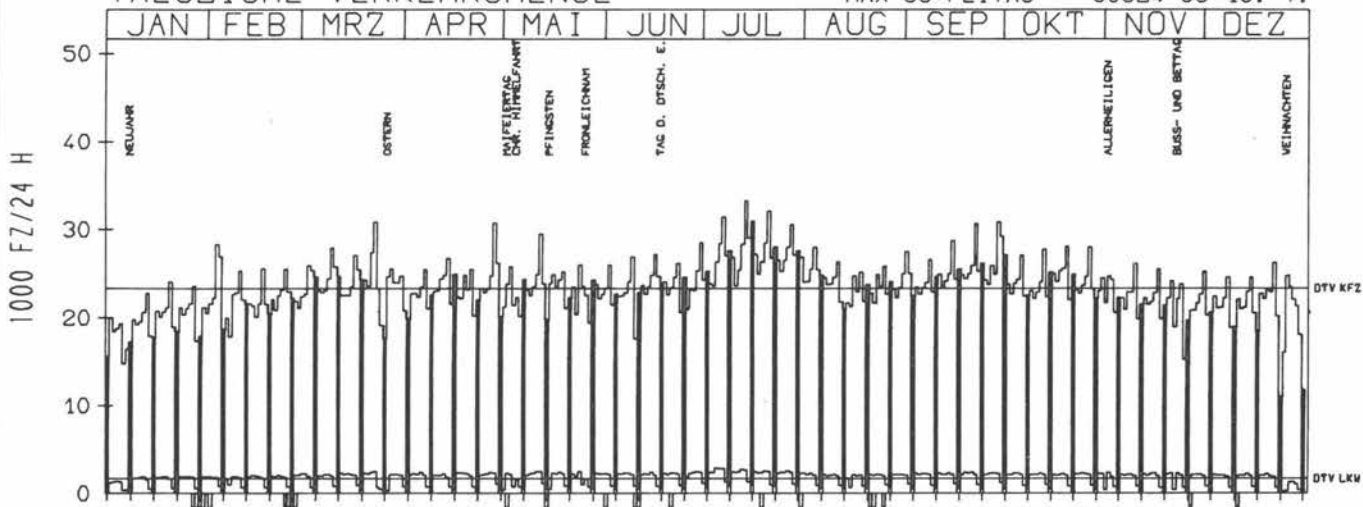
ZST: MUENCHEN-WEST
 NR.: 7834 9 140

LAND: BAYERN
 STRASSE: A 8
 KM: 1.0
 NETZKNOTEN: 7834 006
 7834 001

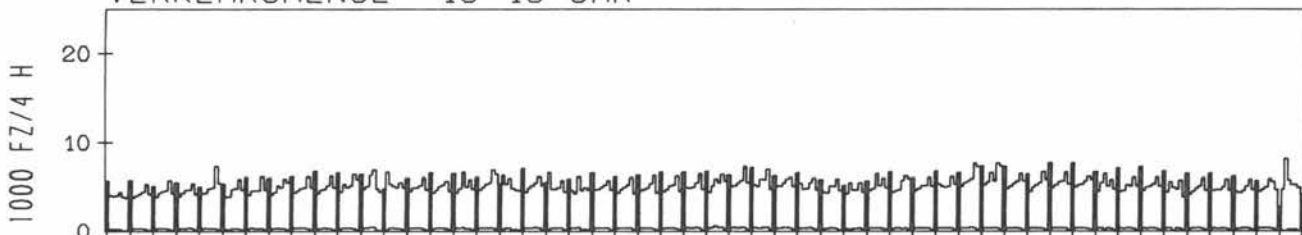
RICHTUNG OST

DTV KFZ 23320
 DTV LKW 1671 = 7.17 %
 MAX WERKTAG 30812 FR 29. 9.
 MAX FER-WKTAG 33204 FR 14. 7.
 MAX SO+FEITAG 30924 SO 16. 7.

TAEGLICHE VERKEHRSMENGE



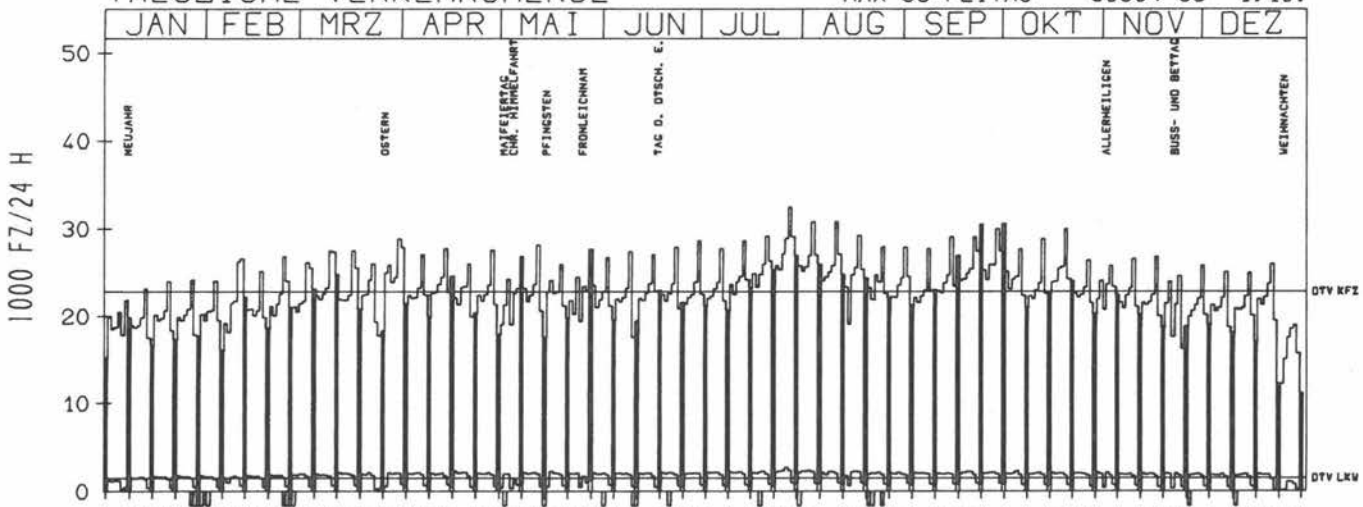
VERKEHRSMENGE 15-19 UHR



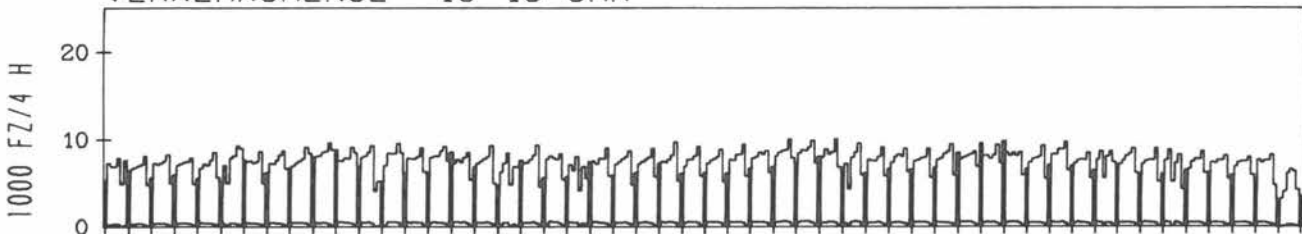
RICHTUNG WEST

DTV KFZ 22838
 DTV LKW 1546 = 6.77 %
 MAX WERKTAG 29992 FR 20. 10.
 MAX FER-WKTAG 32528 FR 28. 7.
 MAX SO+FEITAG 30604 SO 1. 10.

TAEGLICHE VERKEHRSMENGE



VERKEHRSMENGE 15-19 UHR



JAHRESGANGLINIEN 1989

ZST: HÖLZKIRCHEN

NR.: 8036 9 171

LAND: BAYERN

STRASSE: A 8

KM: 20.4

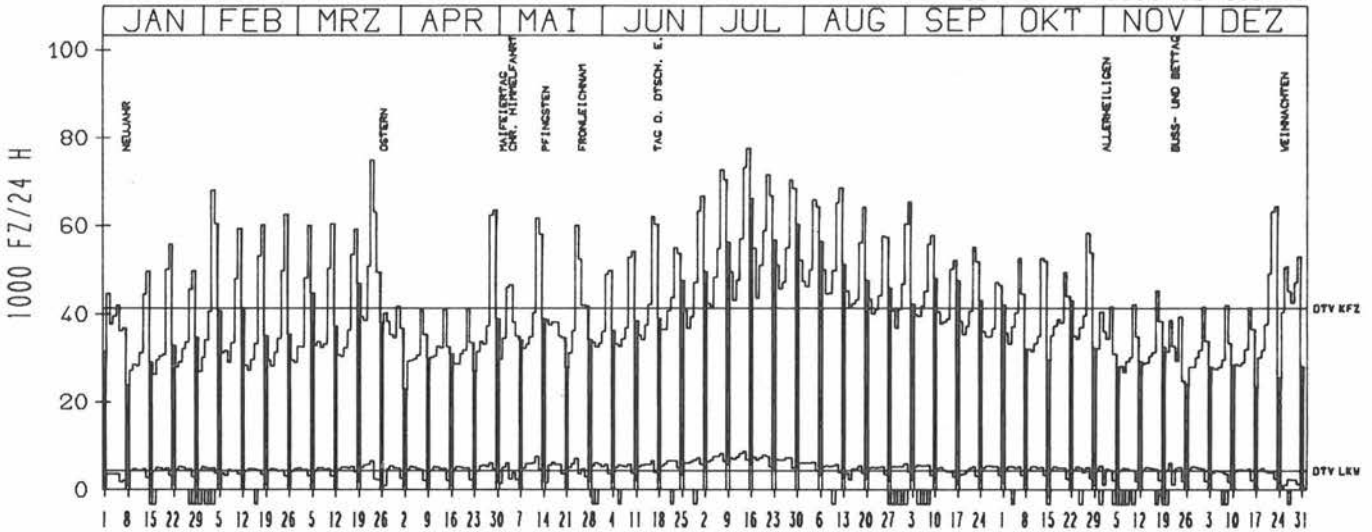
NETZKNOTEN: 8036 007

8136 002

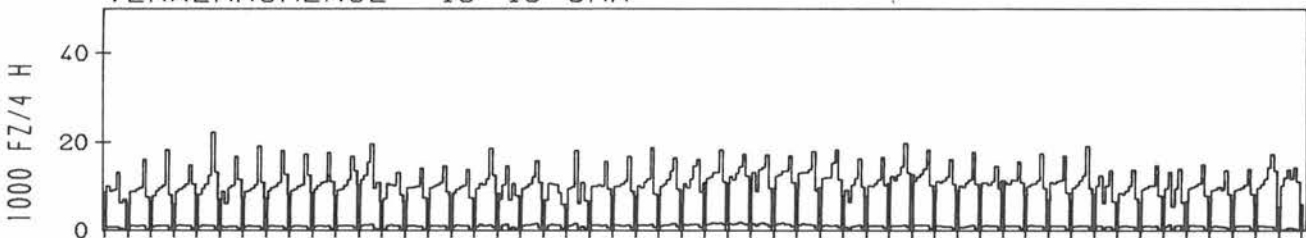
RICHTUNG OST

DTV KFZ	41305
DTV LKW	4385 = 10.62 %
MAX WERKTAG	63405 SA 29. 4.
MAX FER-WKTAG	77539 SA 15. 7.
MAX SO+FEITAG	66003 SO 16. 7.

TÄGLICHE VERKEHRSMENGE



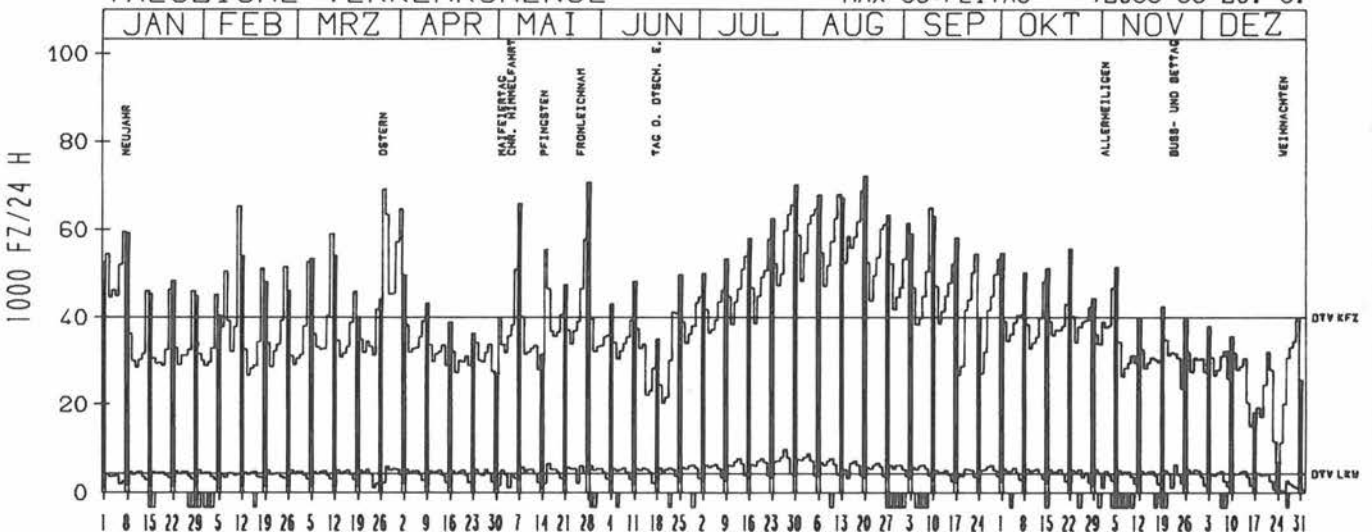
VERKEHRSMENGE 15-19 UHR



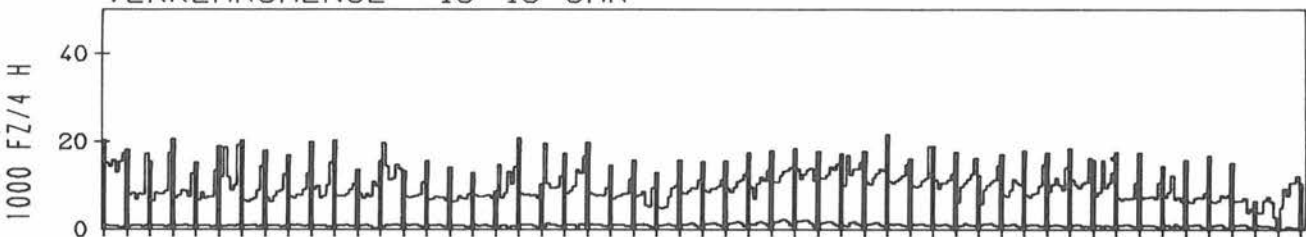
RICHTUNG WEST

DTV KFZ	40089
DTV LKW	4358 = 10.87 %
MAX WERKTAG	65321 SA 11. 2.
MAX FER-WKTAG	68915 SA 19. 8.
MAX SO+FEITAG	72099 SO 20. 8.

TÄGLICHE VERKEHRSMENGE



VERKEHRSMENGE 15-19 UHR



JAHRESGANGLINIEN 1989

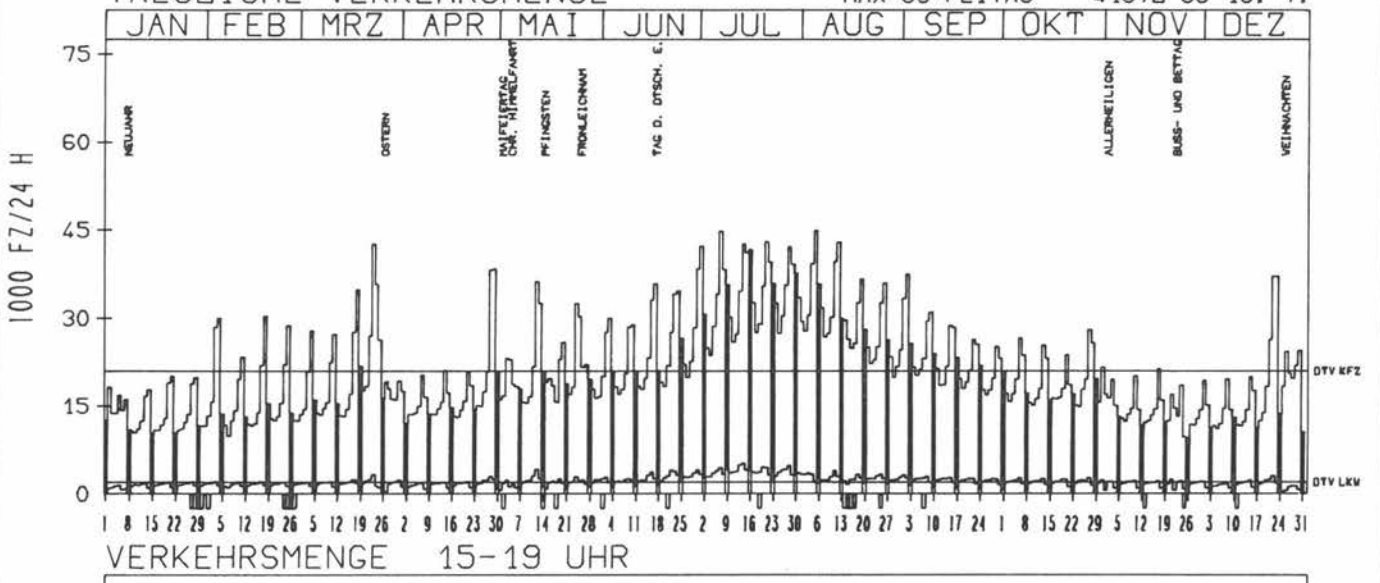
ZST: SCHWEINBACH
NR.: 8141 9 200

LAND: BAYERN
STRASSE: A 8
KM: 98,4
NETZKNOTEN: 8141 021
8141 018

RICHTUNG OST

DTV KFZ 21008
DTV LKW 2060 = 9.80 %
MAX WERKTAG 38344 SA 29.4.
MAX FER-WKTAG 44856 SA 5.8.
MAX SO+FEITAG 41572 SO 16.7.

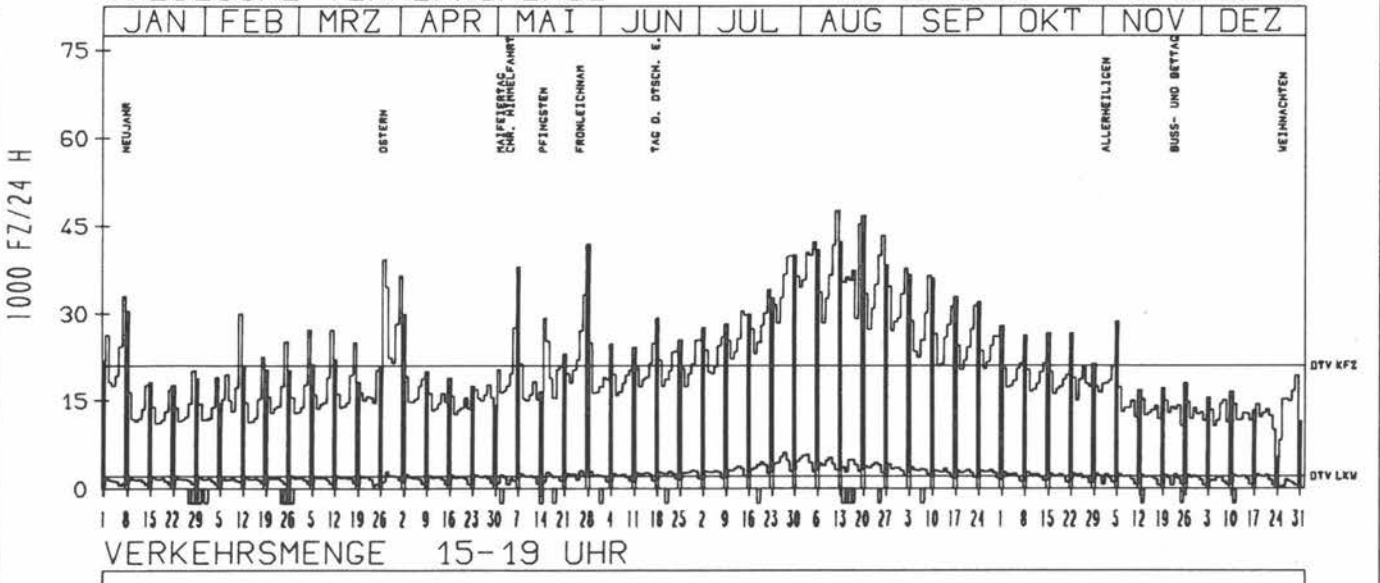
TAEGLICHE VERKEHRSMENGE



RICHTUNG WEST

DTV KFZ 21051
DTV LKW 2203 = 10.47 %
MAX WERKTAG 31380 SA 23.9.
MAX FER-WKTAG 47656 SA 12.8.
MAX SO+FEITAG 46704 SO 20.8.

TAEGLICHE VERKEHRSMENGE



JAHRESGANGLINIEN 1989

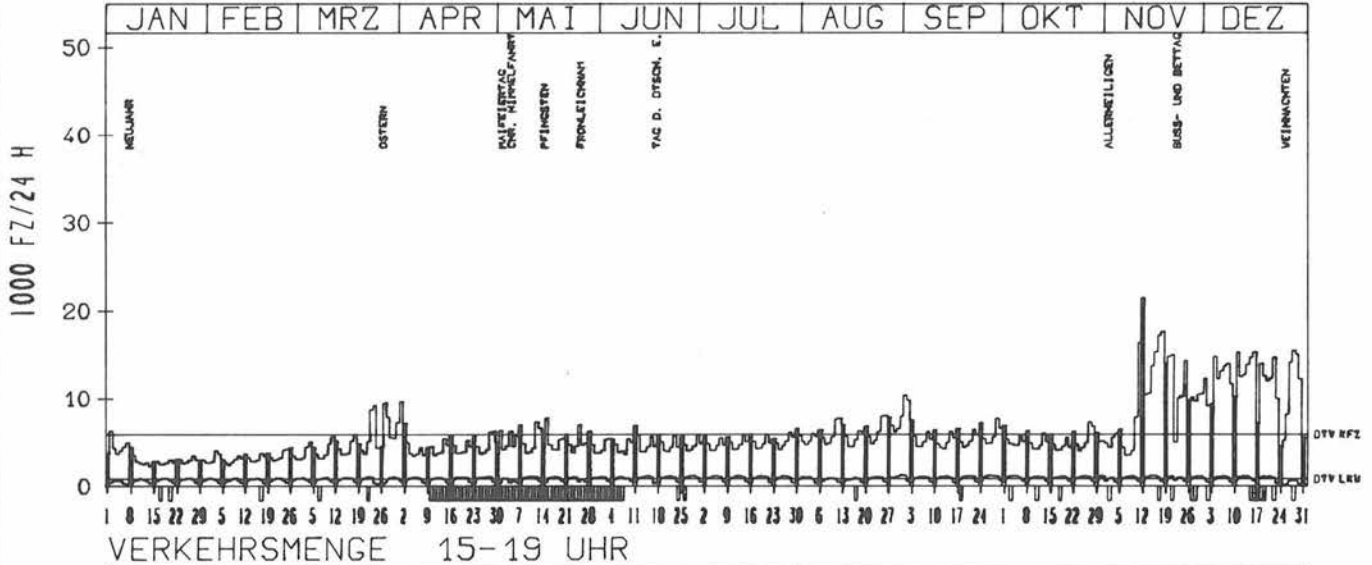
ZST: AS HÖF / NAILA
 NR.: 5636 9 903 (9003)

LAND: BAYERN
 STRASSE: A 9
 KM: 254.8
 NETZKNOTEN: 5636 015
 5636 021

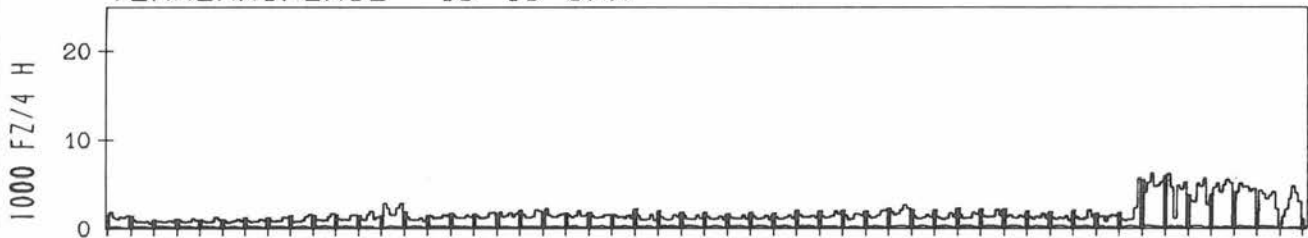
RICHTUNG NÖRD

DTV KFZ 5918
 DTV LKW 811 = 13.71 %
 MAX WERKTAG 17696 SA 18.11.
 MAX FER-WKTAG 15068 FR 29.12.
 MAX SO+FEITAG 21484 SO 12.11.

TÄGLICHE VERKEHRSMENGE



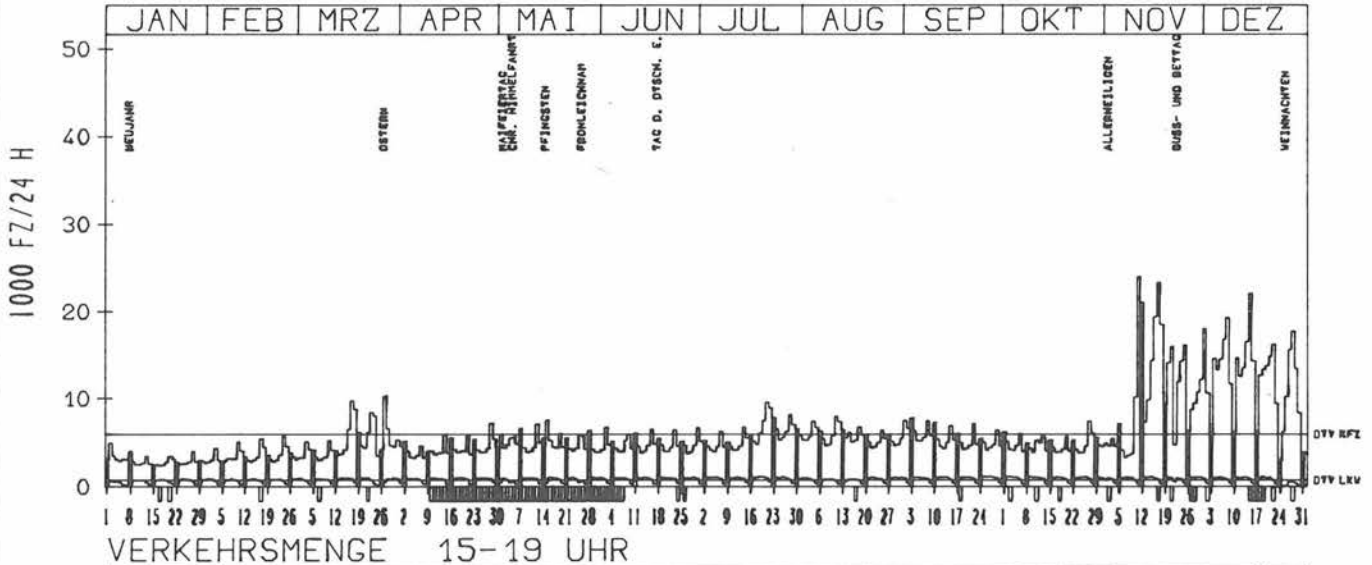
VERKEHRSMENGE 15-19 UHR



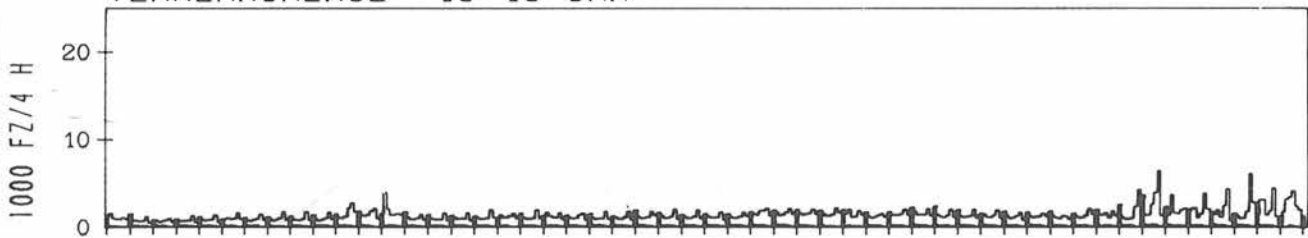
RICHTUNG SÜED

DTV KFZ 5981
 DTV LKW 792 = 13.23 %
 MAX WERKTAG 24012 SA 11.11.
 MAX FER-WKTAG 15580 MI 27.12.
 MAX SO+FEITAG 20992 SO 12.11.

TÄGLICHE VERKEHRSMENGE



VERKEHRSMENGE 15-19 UHR



JAHRESGANGLINIEN 1989

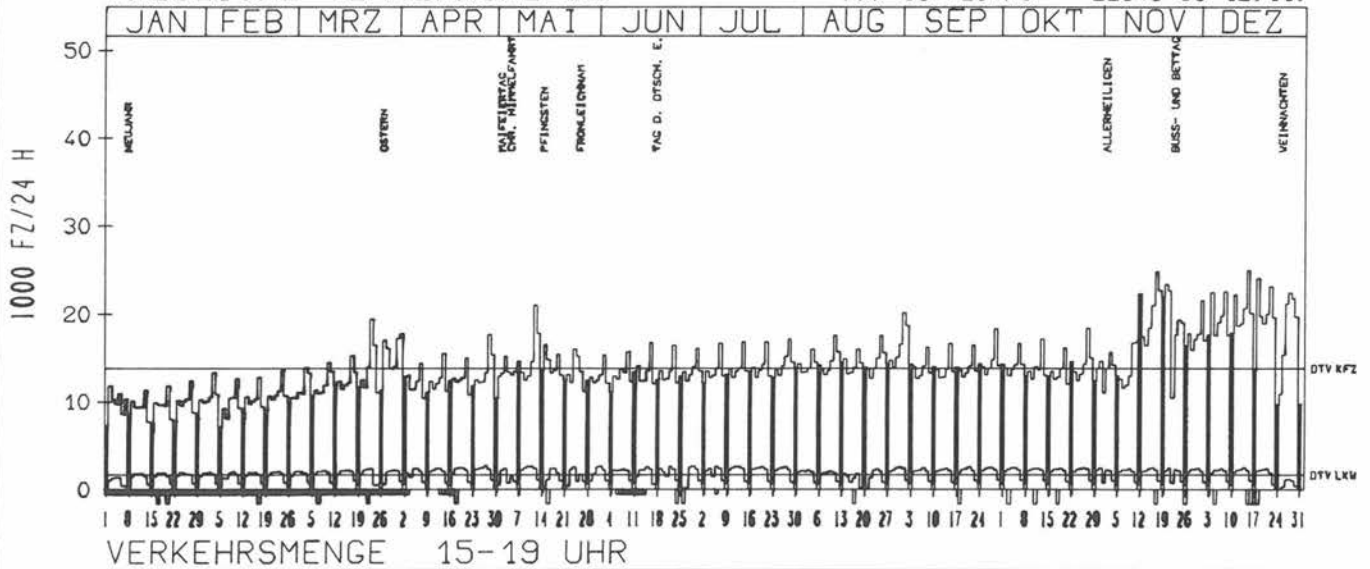
ZST: AD BAYREUTH (NÖRD)
 NR.: 5935 9 001 (9051)

LAND: BAYERN
 STRASSE: A 9
 KM: 294,5
 NETZKNOTEN: 5935 008
 5935 011

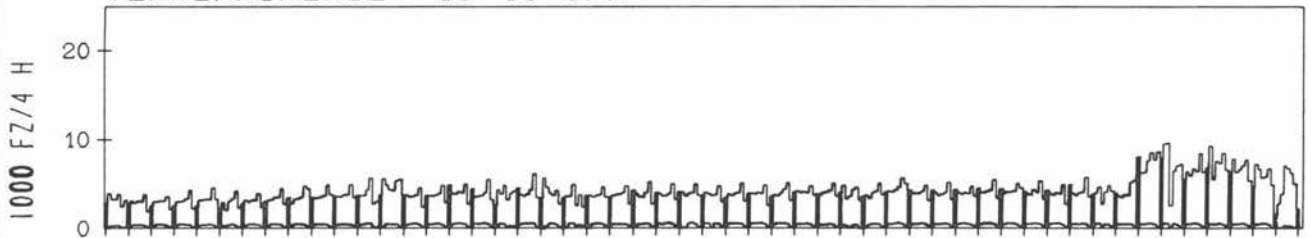
RICHTUNG NÖRD

DTV KFZ 13872
 DTV LKW 1650 = 11.89 %
 MAX WERKTAG 23376 MO 20.11.
 MAX FER-WKTAG 23192 FR 22.12.
 MAX SO+FEITAG 22340 SO 12.11.

TÄGLICHE VERKEHRSMENGE



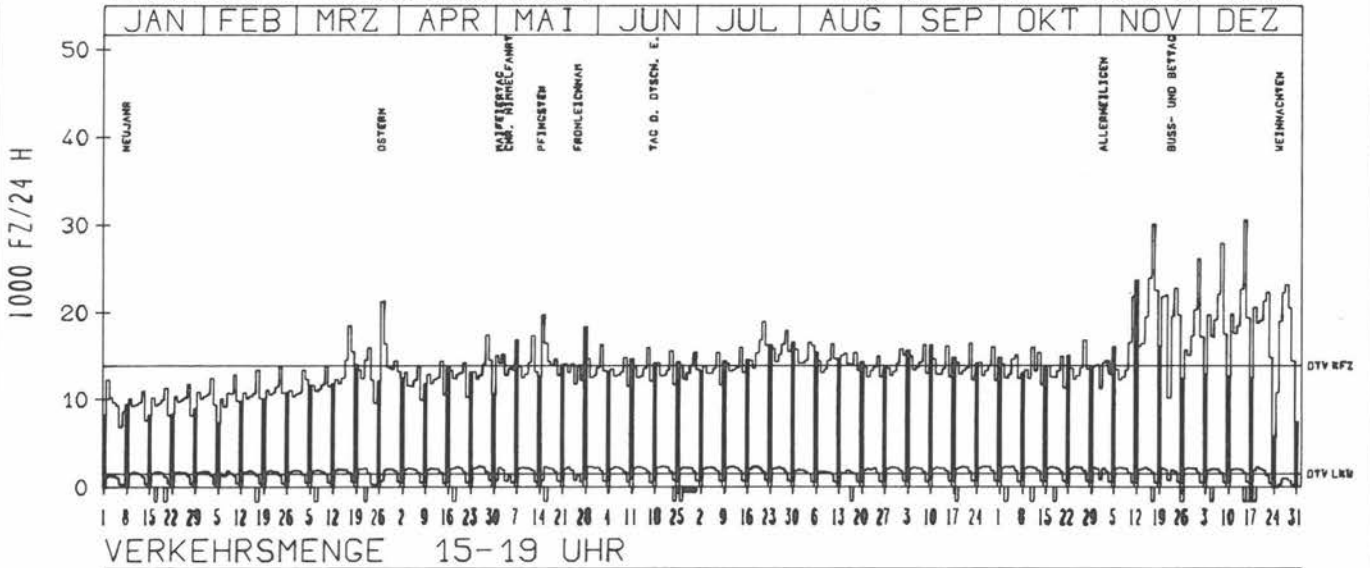
VERKEHRSMENGE 15-19 UHR



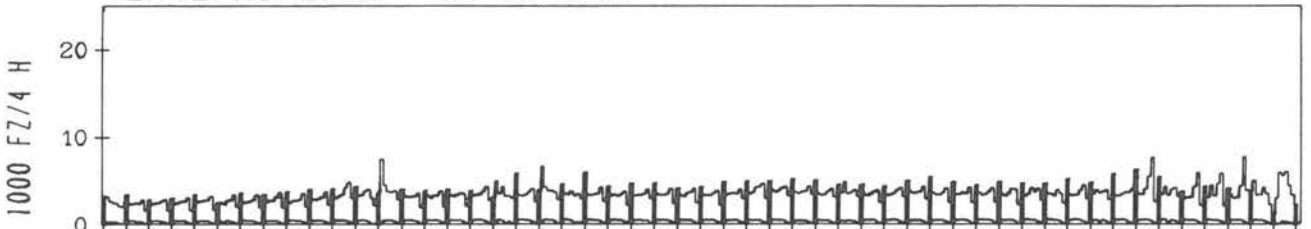
RICHTUNG SÜED

DTV KFZ 13888
 DTV LKW 1537 = 11.07 %
 MAX WERKTAG 27956 FR 8.12.
 MAX FER-WKTAG 23188 DO 28.12.
 MAX SO+FEITAG 23660 SO 12.11.

TÄGLICHE VERKEHRSMENGE



VERKEHRSMENGE 15-19 UHR



JAHRESGANGLINIEN 1989

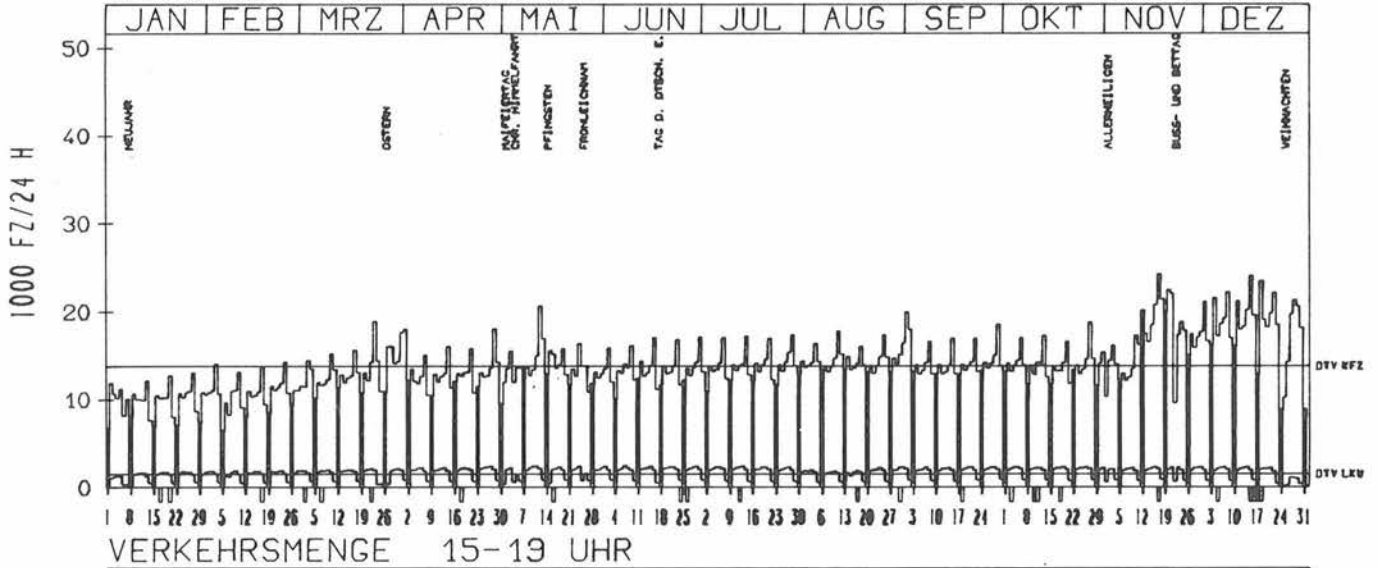
ZST: AD BAYREUTH (SUED)
 NR.: 5935 9 002 (9052)

LAND: BAYERN
 STRASSE: A 9
 KM: 296,1
 NETZKNOTEN: 5935 011
 6035 006

RICHTUNG NORD

DTV KFZ 13864
 DTV LKW 1556 = 11.23 %
 MAX WERKTAG 22468 MO 20.11.
 MAX FER-WKTAG 22156 FR 22.12.
 MAX SO+FEITAG 20132 SO 12.11.

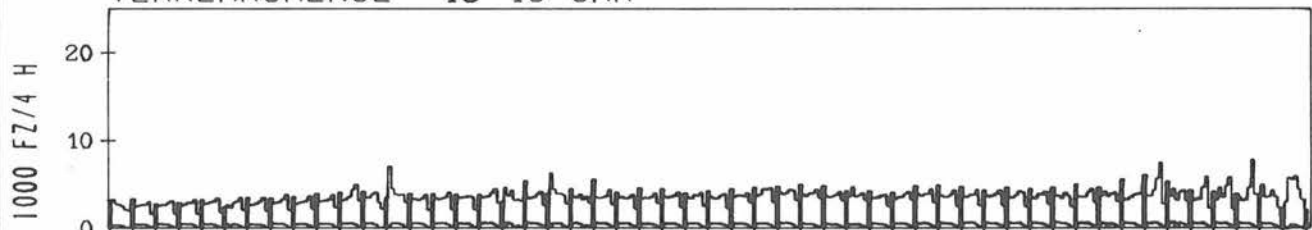
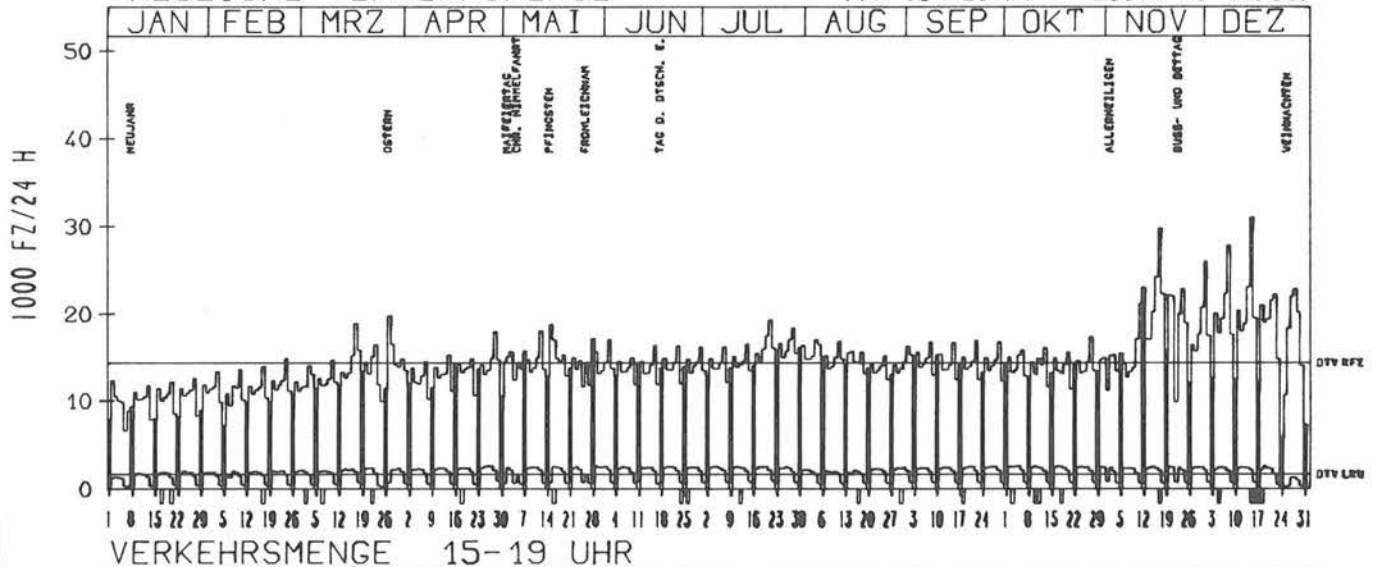
TAEGLICHE VERKEHRSMENGE



RICHTUNG SUED

DTV KFZ 14322
 DTV LKW 1738 = 12.13 %
 MAX WERKTAG 27848 FR 8.12.
 MAX FER-WKTAG 22844 DO 28.12.
 MAX SO+FEITAG 23044 SO 12.11.

TAEGLICHE VERKEHRSMENGE



JAHRESGANGLINIEN 1989

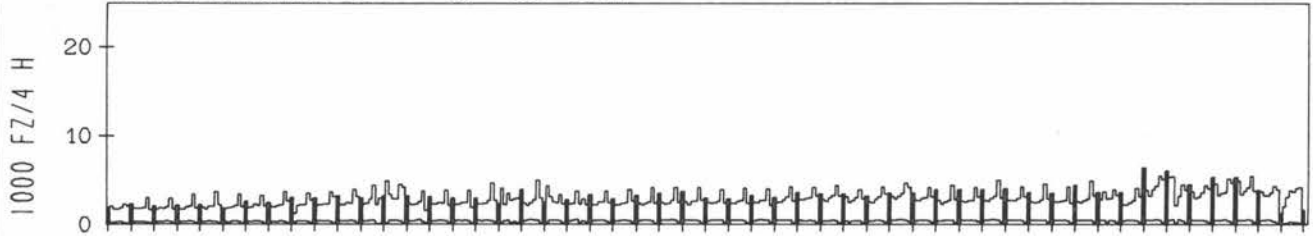
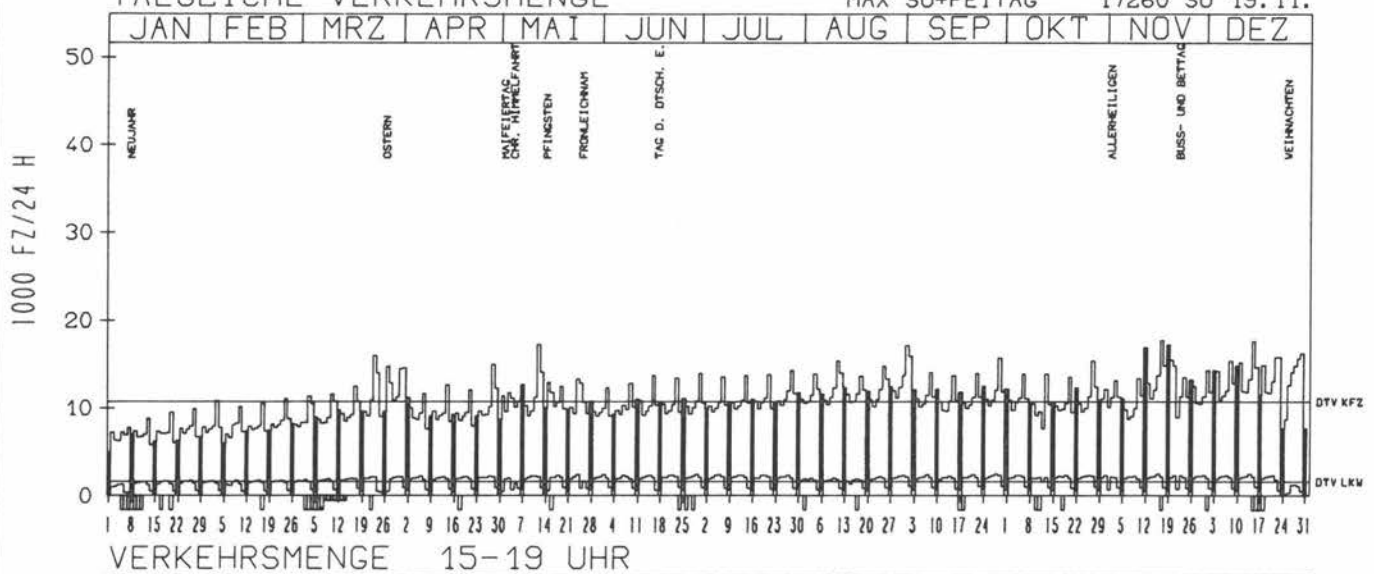
ZST: TRÖCKAU
 NR.: 6135 9 052 (9051)

LAND: BAYERN
 STRASSE: A 9
 KM: 321.9
 NETZKNOTEN: 6035 018
 6135 007

RICHTUNG NÖRD

DTV KFZ 10744
 DTV LKW 1563 = 14.55 %
 MAX WERKTAG 17248 FR 12. 5.
 MAX FER-WKTAG 17160 FR 1. 9.
 MAX SO+FEITAG 17260 SO 19. 11.

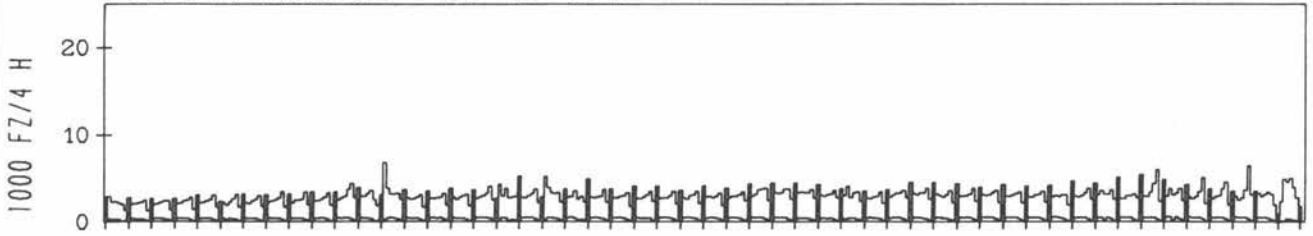
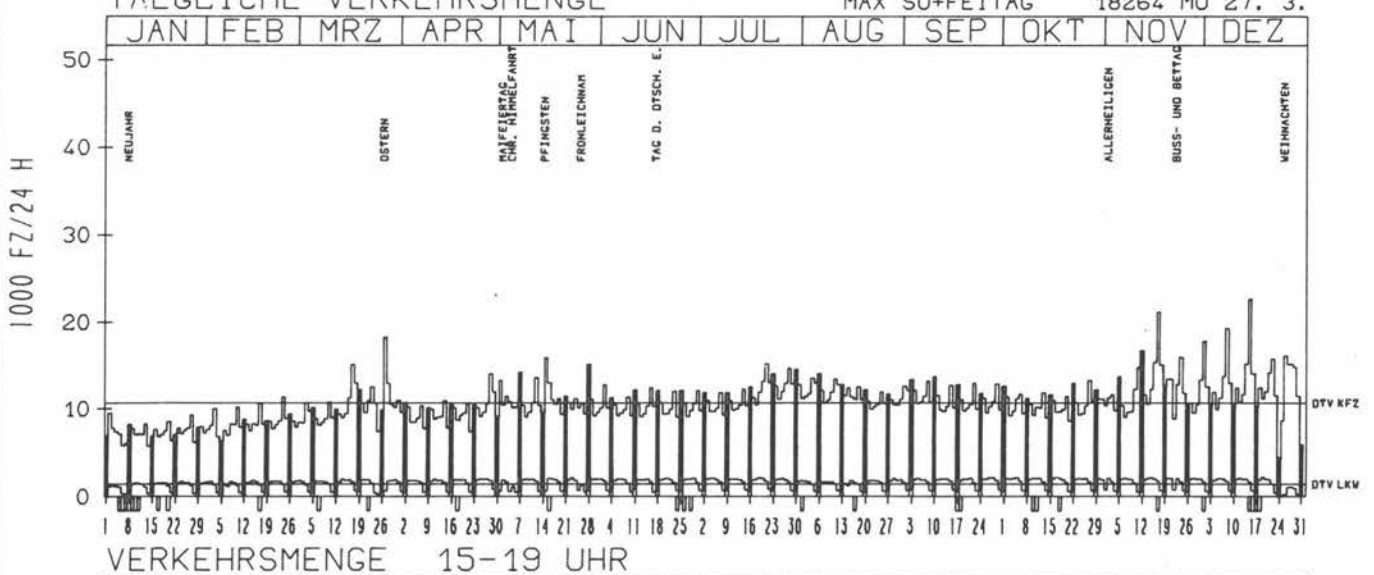
TÄGLICHE VERKEHRSMENGE



RICHTUNG SÜED

DTV KFZ 10672
 DTV LKW 1433 = 13.43 %
 MAX WERKTAG 19376 FR 8. 12.
 MAX FER-WKTAG 15744 FR 22. 12.
 MAX SO+FEITAG 18264 MO 27. 3.

TÄGLICHE VERKEHRSMENGE



JAHRESGANGLINIEN 1989

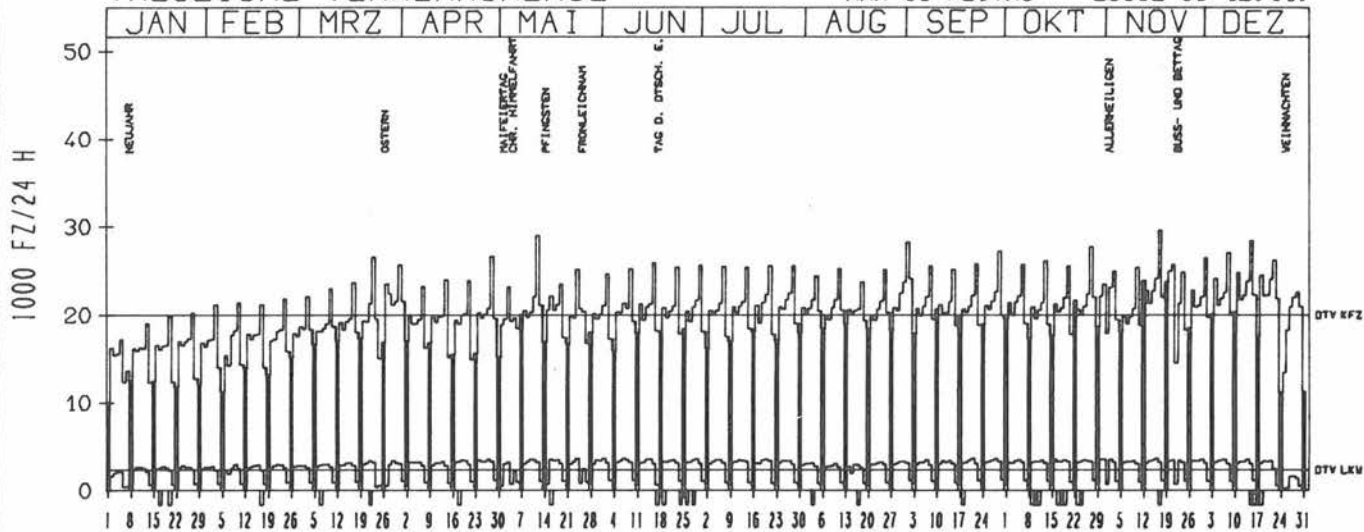
ZST: AK NUERNBERG (NÖRD)
NR.: 6533 9 042 (9053)

LAND: BAYERN
STRASSE: A 9
KM: 371.8
NETZKNOTEN: 6433 028
6533 014

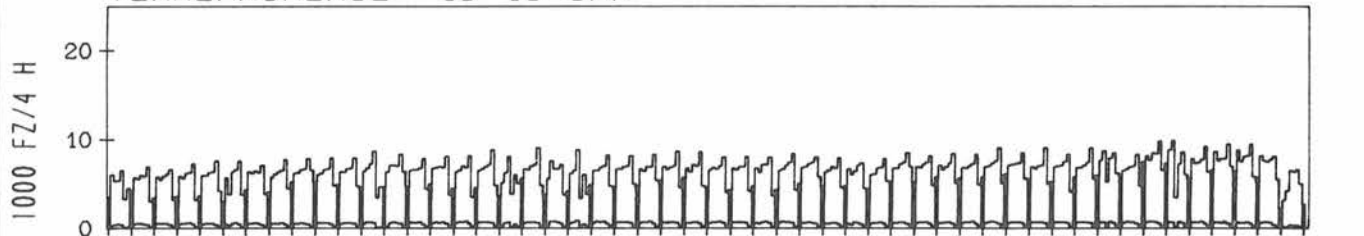
RICHTUNG NÖRD

DTV KFZ 20022
DTV LKW 2367 = 11.82 %
MAX WERKTAG 28992 FR 12. 5.
MAX FER-WKTAG 28228 FR 1. 9.
MAX SO+FEITAG 23892 SO 12. 11.

TÄGLICHE VERKEHRSMENGE



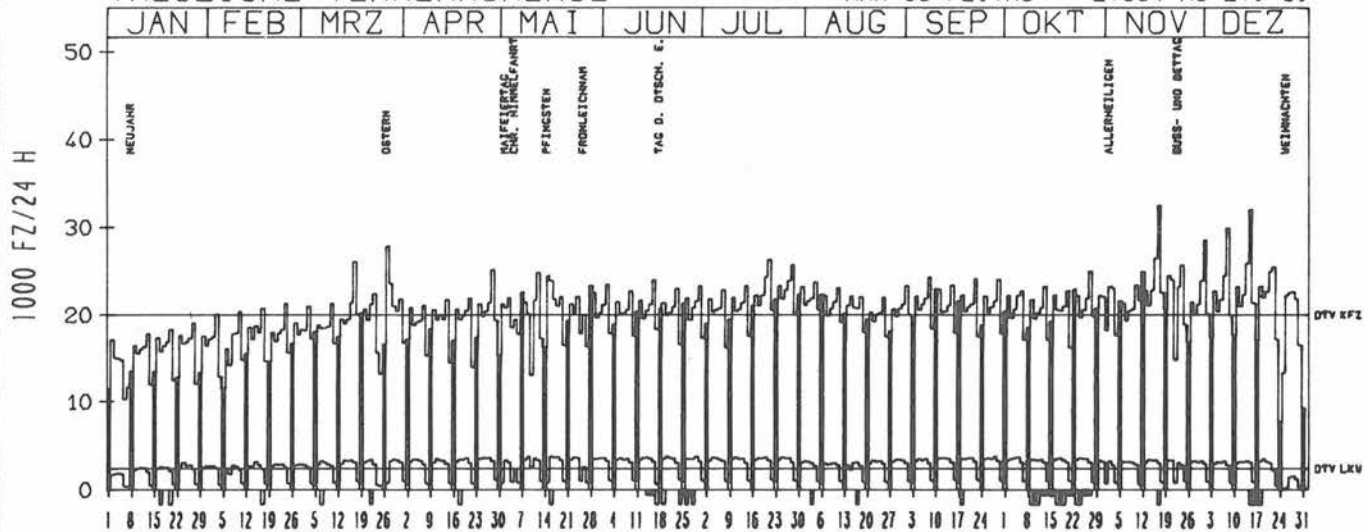
VERKEHRSMENGE 15-19 UHR



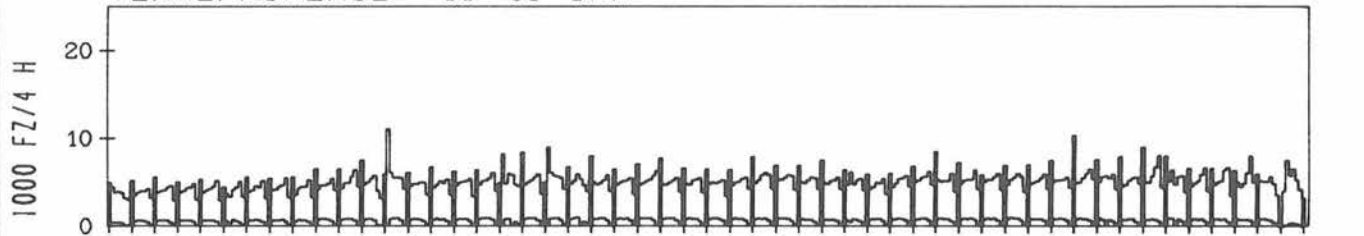
RICHTUNG SÜED

DTV KFZ 20012
DTV LKW 2460 = 12.29 %
MAX WERKTAG 29904 FR 8. 12.
MAX FER-WKTAG 26312 FR 21. 7.
MAX SO+FEITAG 27864 MO 27. 3.

TÄGLICHE VERKEHRSMENGE



VERKEHRSMENGE 15-19 UHR



JAHRESGANGLINIEN 1989

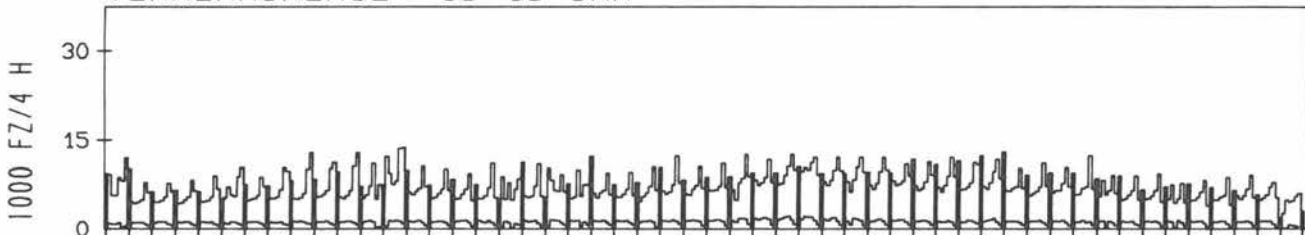
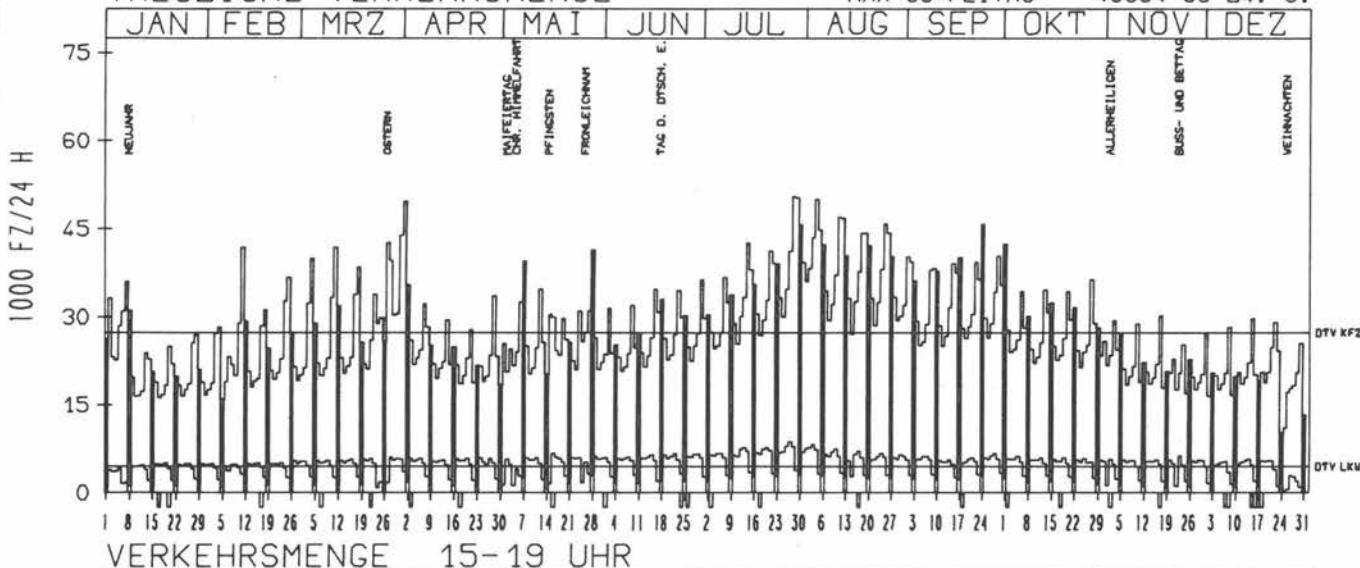
ZST: GREDING
NR.: 6934 9 061

LAND: BAYERN
STRASSE: A 9
KM: 422.0
NETZKNOTEN: 6934 014
6833 011

RICHTUNG NÖRD

DTV KFZ 27362
DTV LKW 4476 = 16.36 %
MAX WERKTAG 41864 SA 11. 2.
MAX FER-WKTAG 50436 FR 28. 7.
MAX SO+FEITAG 45684 SO 24. 9.

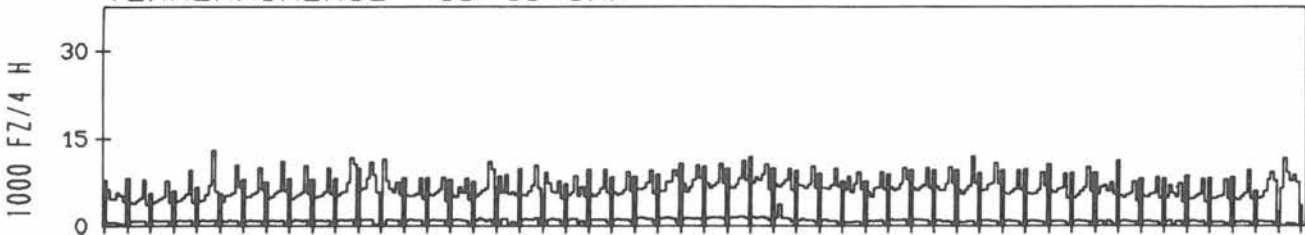
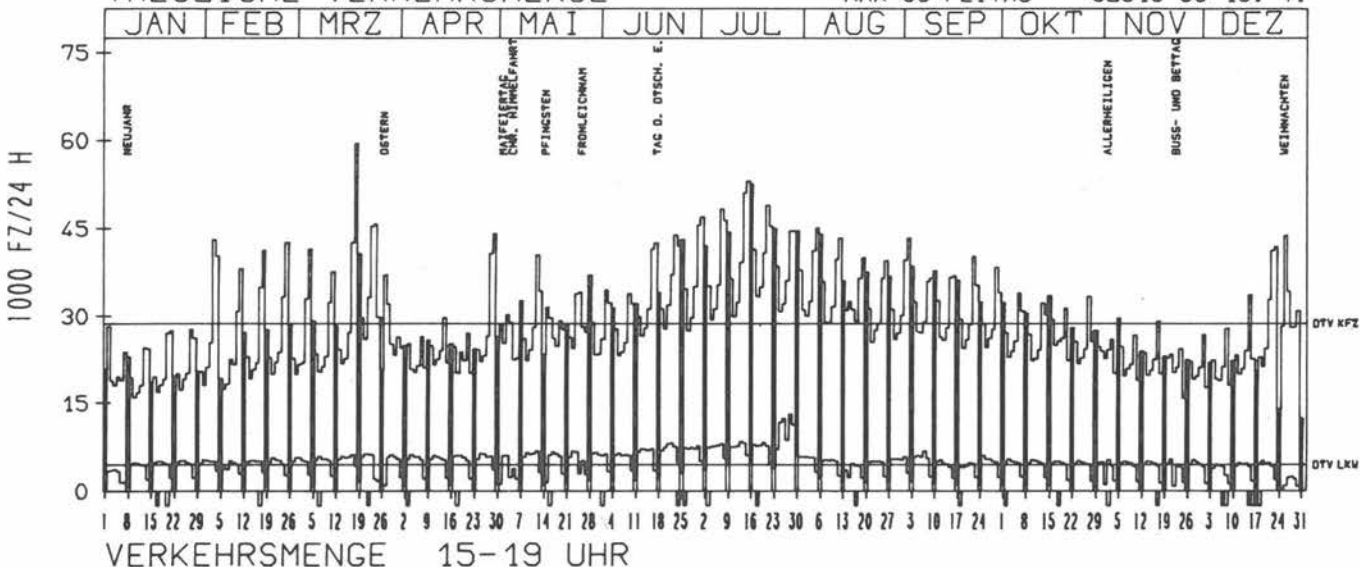
TÄGLICHE VERKEHRSMENGE



RICHTUNG SÜED

DTV KFZ 28793
DTV LKW 4531 = 15.74 %
MAX WERKTAG 59448 SA 18. 3.
MAX FER-WKTAG 53176 SA 15. 7.
MAX SO+FEITAG 52616 SO 16. 7.

TÄGLICHE VERKEHRSMENGE



JAHRESGANGLINIEN 1989

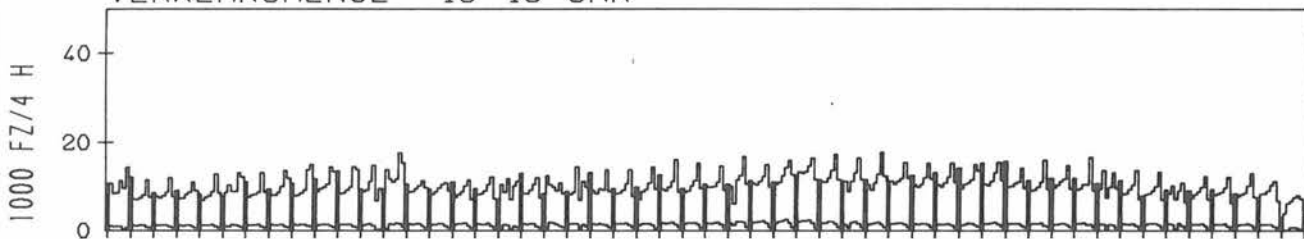
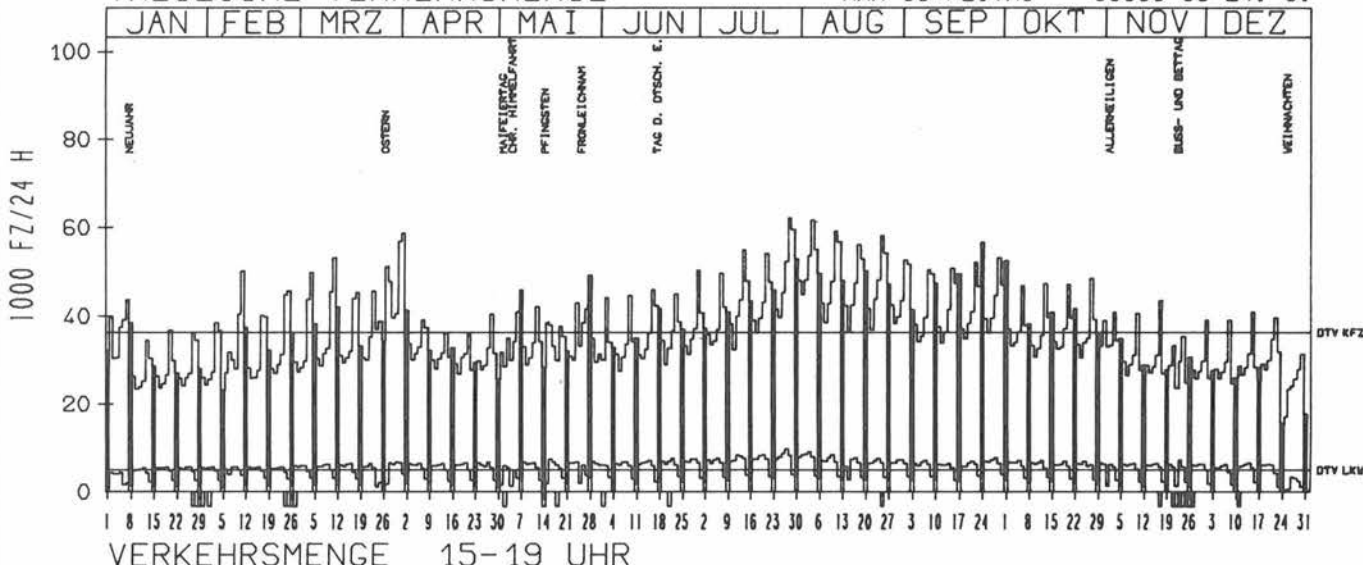
ZST: HÖLLEDAU
 NR.: 7435 9 110

LAND: BAYERN
 STRASSE: A 9
 KM: 483.2
 NETZKNOTEN: 7435 003
 7435 026

RICHTUNG NÖRD

DTV KFZ 36379
 DTV LKW 5039 = 13.85 %
 MAX WERKTAG 53184 FR 29. 9.
 MAX FER-WKTAG 62156 FR 28. 7.
 MAX SO+FEITAG 56600 SO 24. 9.

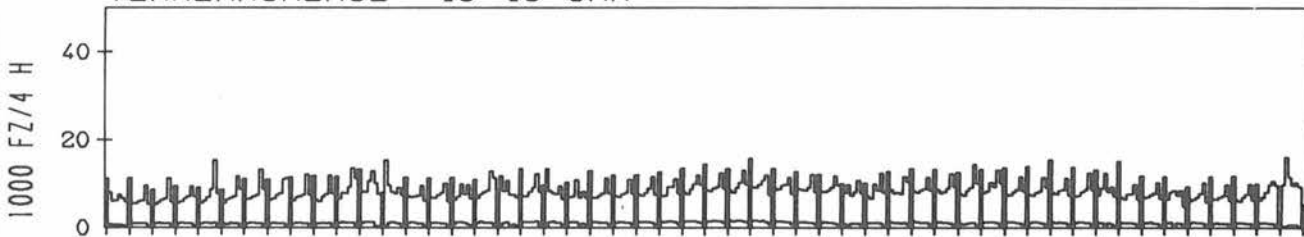
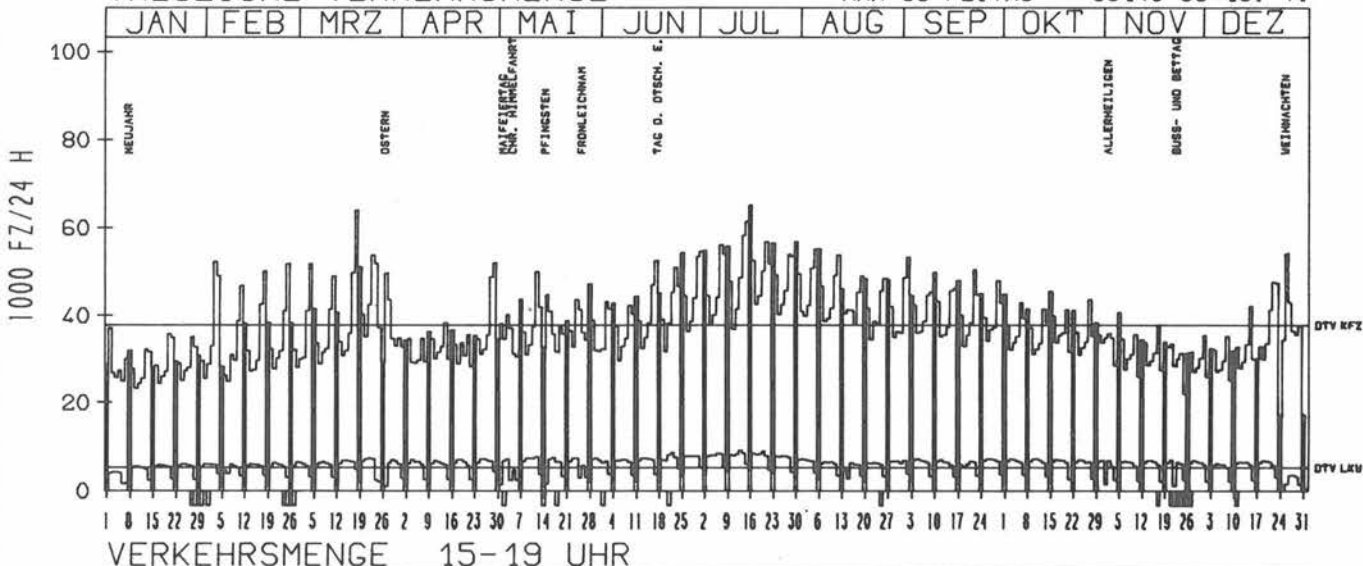
TÄGLICHE VERKEHRSMENGE



RICHTUNG SÜED

DTV KFZ 37828
 DTV LKW 5386 = 14.24 %
 MAX WERKTAG 64072 SA 18. 3.
 MAX FER-WKTAG 61524 SA 15. 7.
 MAX SO+FEITAG 65140 SO 16. 7.

TÄGLICHE VERKEHRSMENGE



JAHRESGANGLINIEN 1989

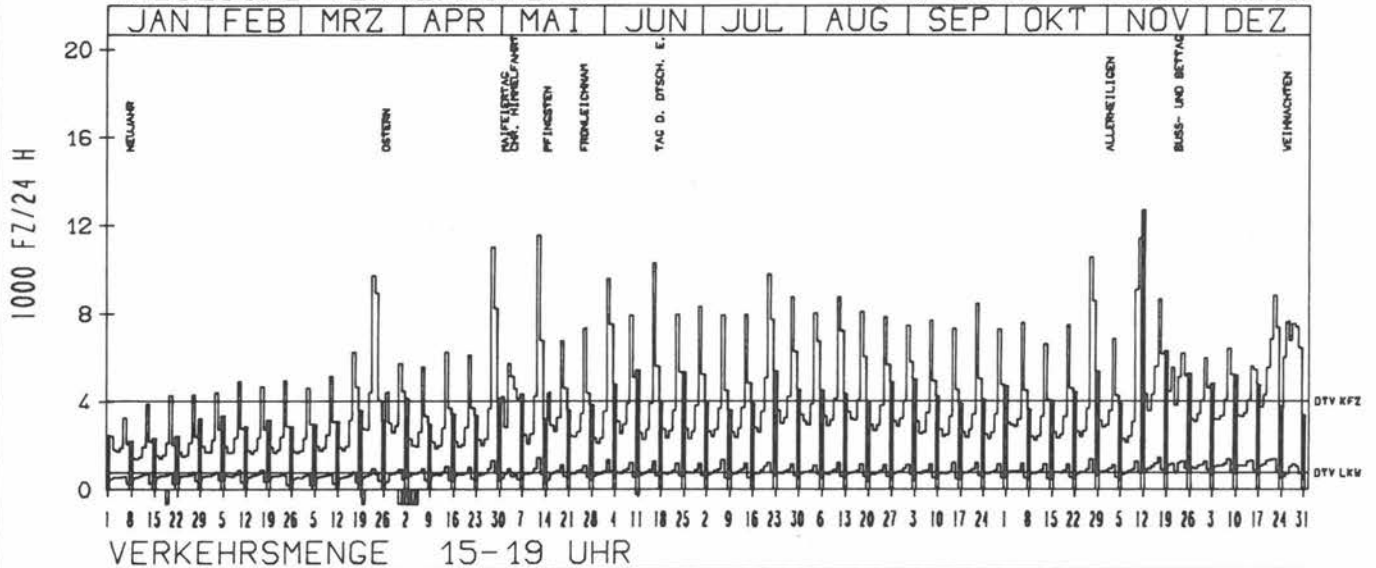
ZST: GRENZE HEILIGENSEE
NR.: 3445 2 010

LAND: BERLIN
STRASSE: A 11
KM: 11.9
NETZKNOTEN: 4373 375
4363 201

RICHTUNG NÖRD

DTV KFZ 4026
DTV LKW 760 = 18.87 %
MAX WERKTAG 11564 FR 12. 5.
MAX FER-WKTAG 9799 FR 21. 7.
MAX SO+FEITAG 12708 SO 12. 11.

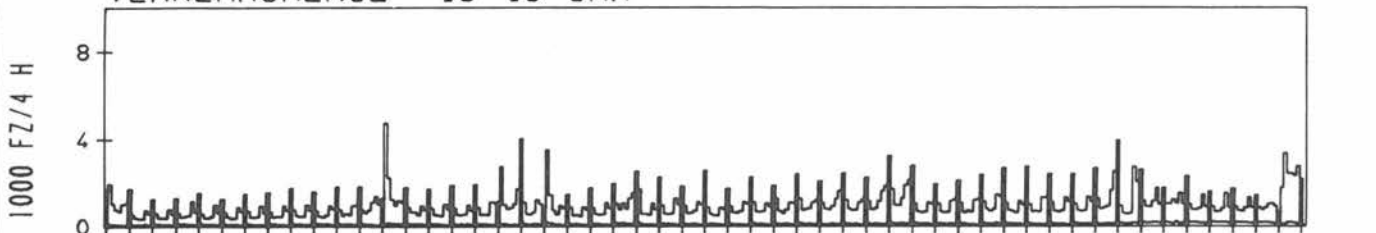
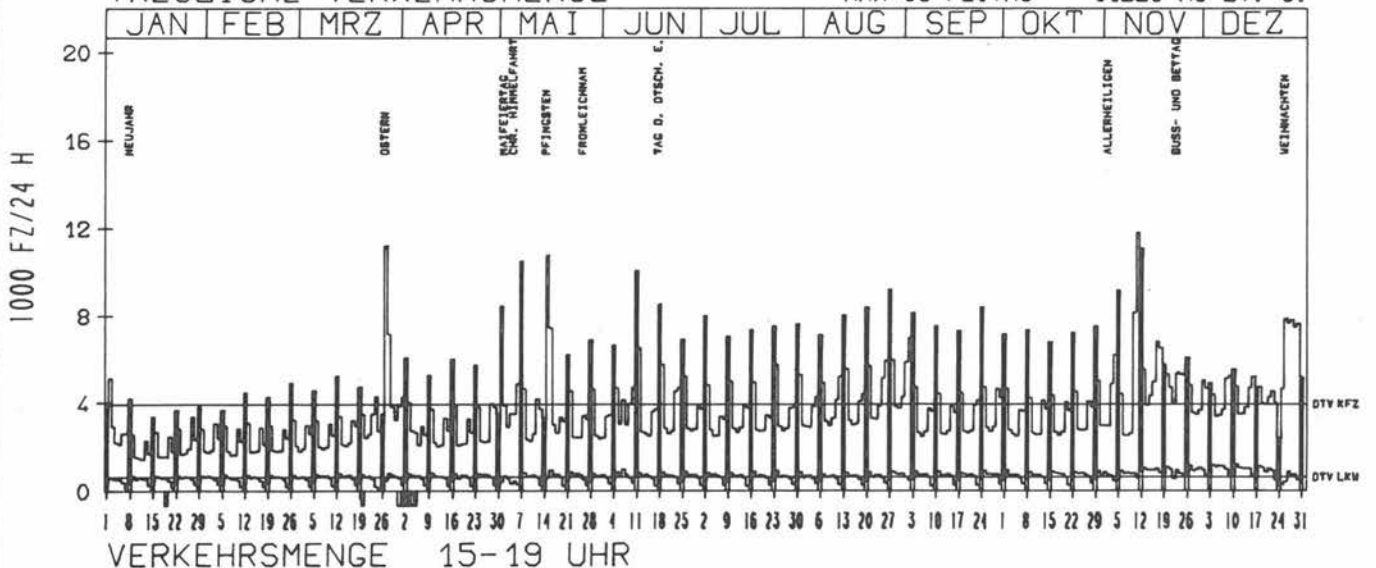
TÄGLICHE VERKEHRSMENGE



RICHTUNG SÜED

DTV KFZ 3954
DTV LKW 652 = 16.49 %
MAX WERKTAG 11787 SA 11. 11.
MAX FER-WKTAG 7807 DO 28. 12.
MAX SO+FEITAG 11220 MO 27. 3.

TÄGLICHE VERKEHRSMENGE



JAHRESGANGLINIEN 1989

ZST: GUDOW

LAND: SCHLESWIG-HOLSTEIN

A 24

NR.: 2430 1 110

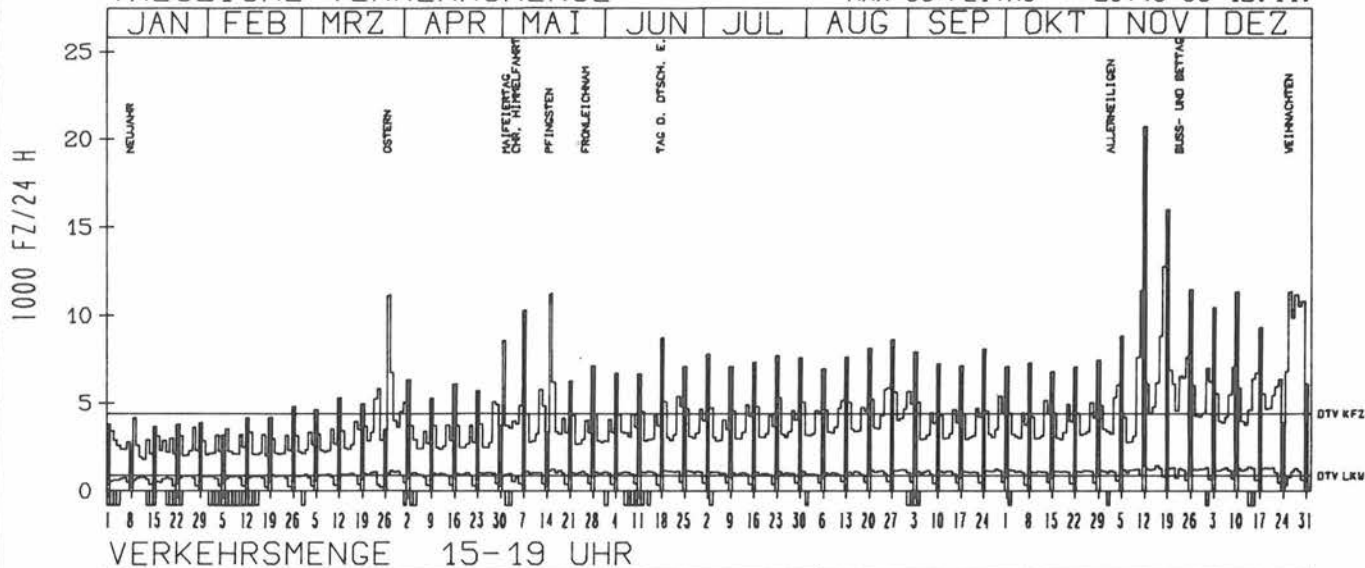
KM: 48.9

NETZKNOTEN:

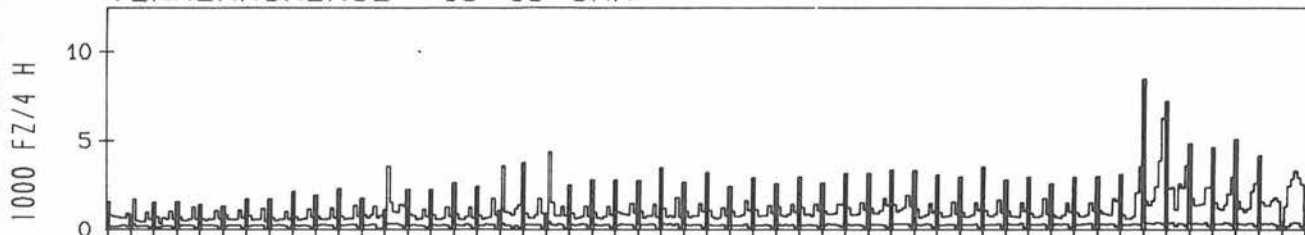
RICHTUNG OST

DTV KFZ 4434
 DTV LKW 899 = 20.27 %
 MAX WERKTAG 12768 SA 18.11.
 MAX FER-WKTAG 11175 DO 28.12.
 MAX SO+FEITAG 20745 SO 12.11.

TAEGLICHE VERKEHRSMENGE



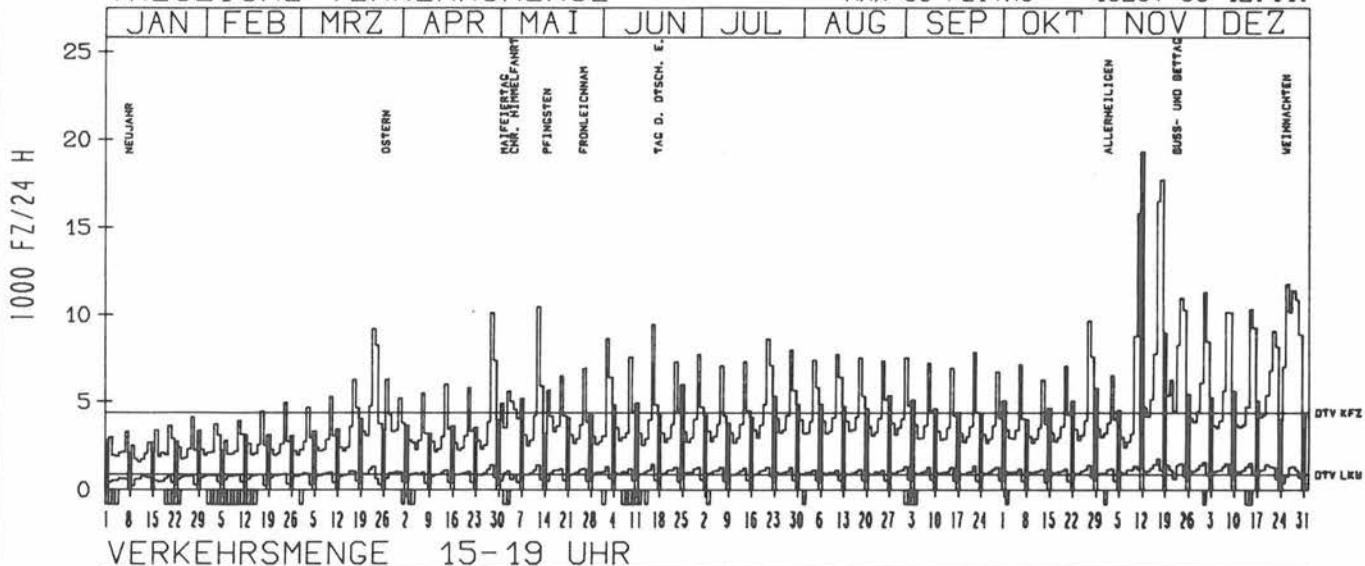
VERKEHRSMENGE 15-19 UHR



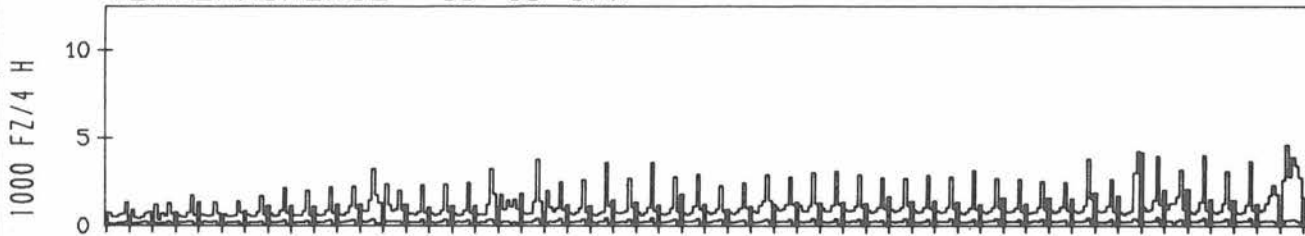
RICHTUNG WEST

DTV KFZ 4406
 DTV LKW 873 = 19.82 %
 MAX WERKTAG 17700 SA 18.11.
 MAX FER-WKTAG 11373 DO 28.12.
 MAX SO+FEITAG 19297 SO 12.11.

TAEGLICHE VERKEHRSMENGE



VERKEHRSMENGE 15-19 UHR



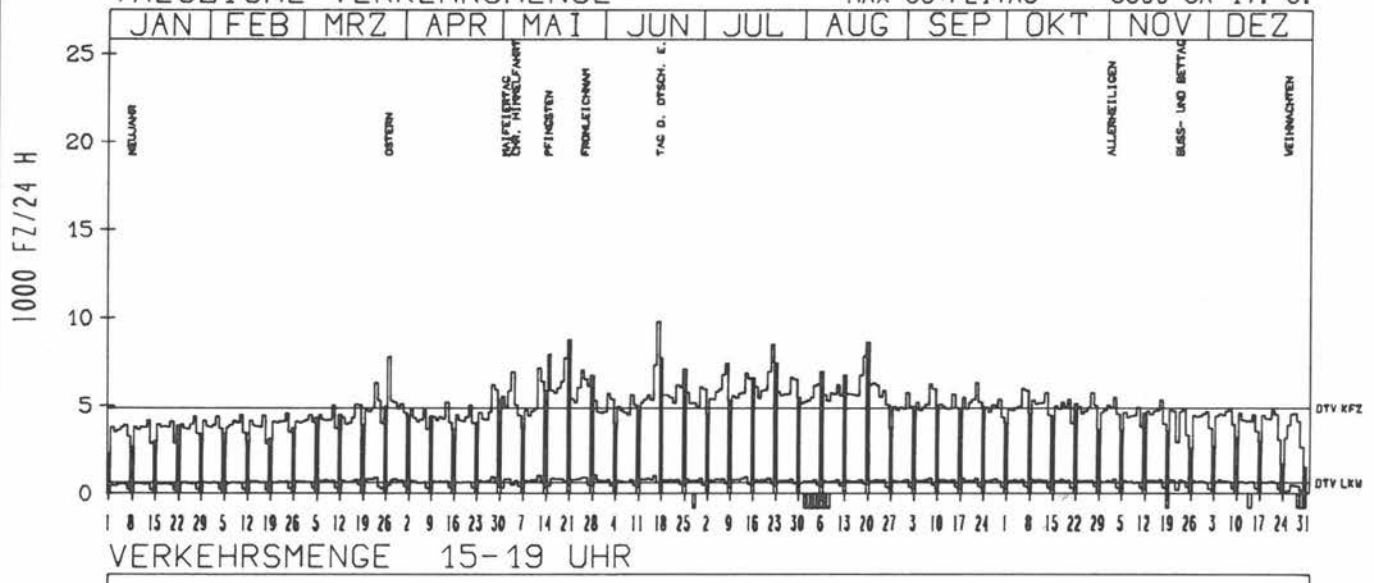
JAHRESGANGLINIEN 1989

ZST: NÖRDHÖLZ
NR.: 2217 3 354

LAND: NIEDERSACHSEN
STRASSE: A 27
KM: 105.0
NETZKNOTEN:

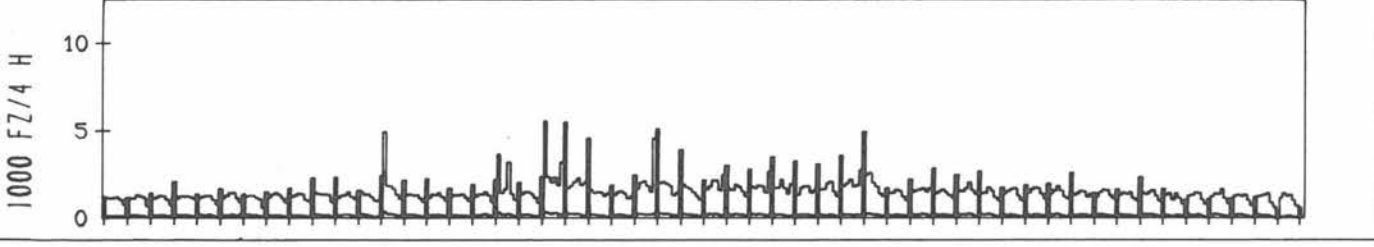
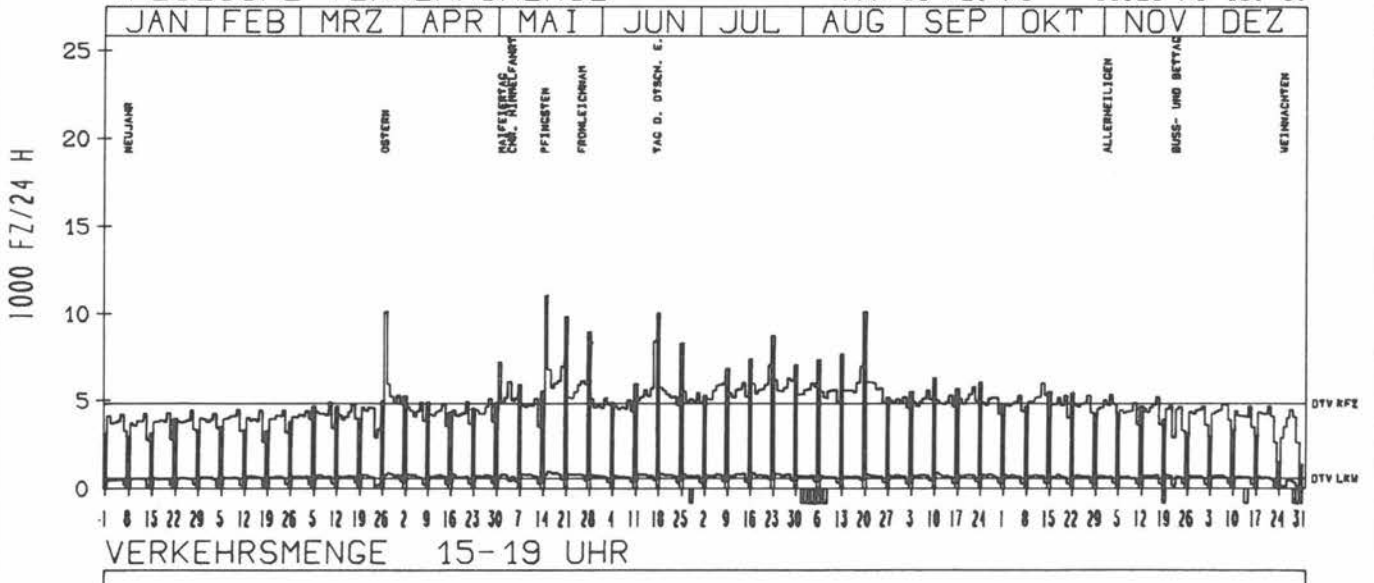
RICHTUNG NÖRD
TÄGLICHE VERKEHRSMENGE

DTV KFZ 4870
DTV LKW 612 = 12.57 %
MAX WERKTAG 7343 FR 16. 6.
MAX FER-WKTAG 8484 SA 22. 7.
MAX SO+FEITAG 9800 SA 17. 6.



RICHTUNG SÜED
TÄGLICHE VERKEHRSMENGE

DTV KFZ 4834
DTV LKW 617 = 12.76 %
MAX WERKTAG 6150 FR 26. 5.
MAX FER-WKTAG 7048 SA 22. 7.
MAX SO+FEITAG 11029 MO 15. 5.



JAHRESGANGLINIEN 1989

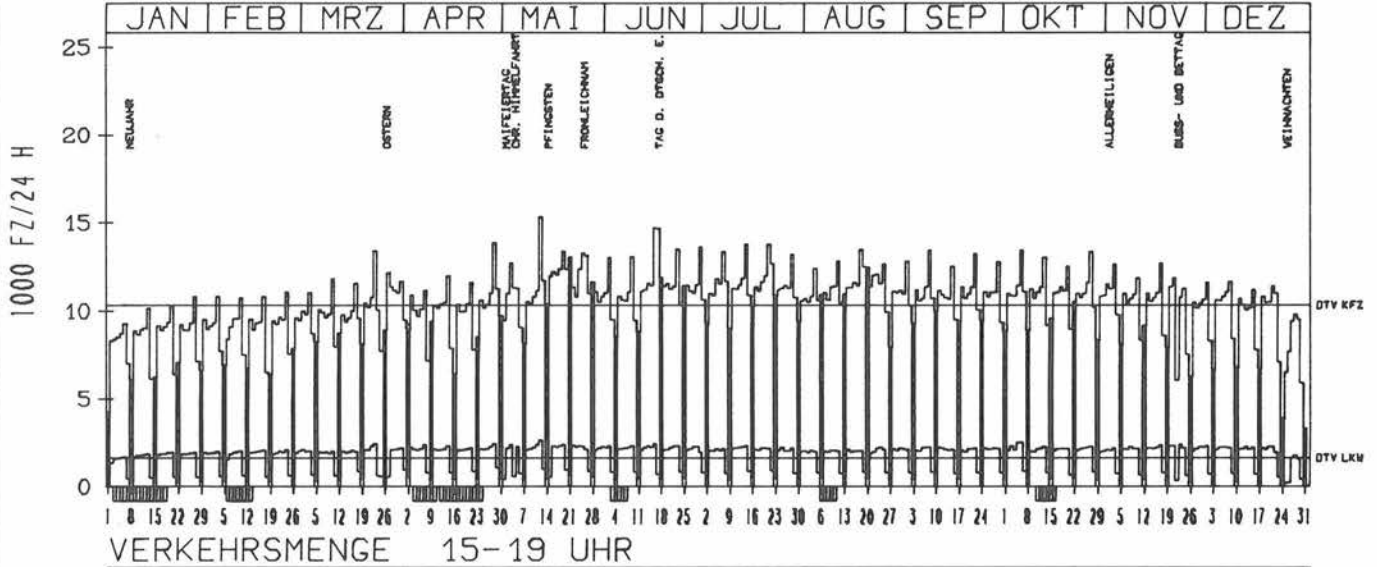
ZST: STÖTEL
NR.: 2517 3 343

LAND: NIEDERSACHSEN
STRASSE: A 27
KM: 115.0
NETZKNOTEN:

RICHTUNG NÖRD

DTV KFZ 10344
DTV LKW 1648 = 15.93 %
MAX WERKTAG 15328 FR 12. 5.
MAX FER-WKTAG 13781 FR 21. 7.
MAX SO+FEITAG 14649 SA 17. 6.

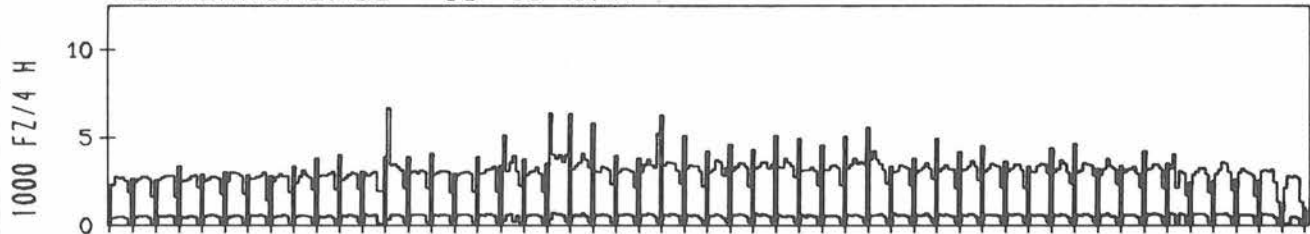
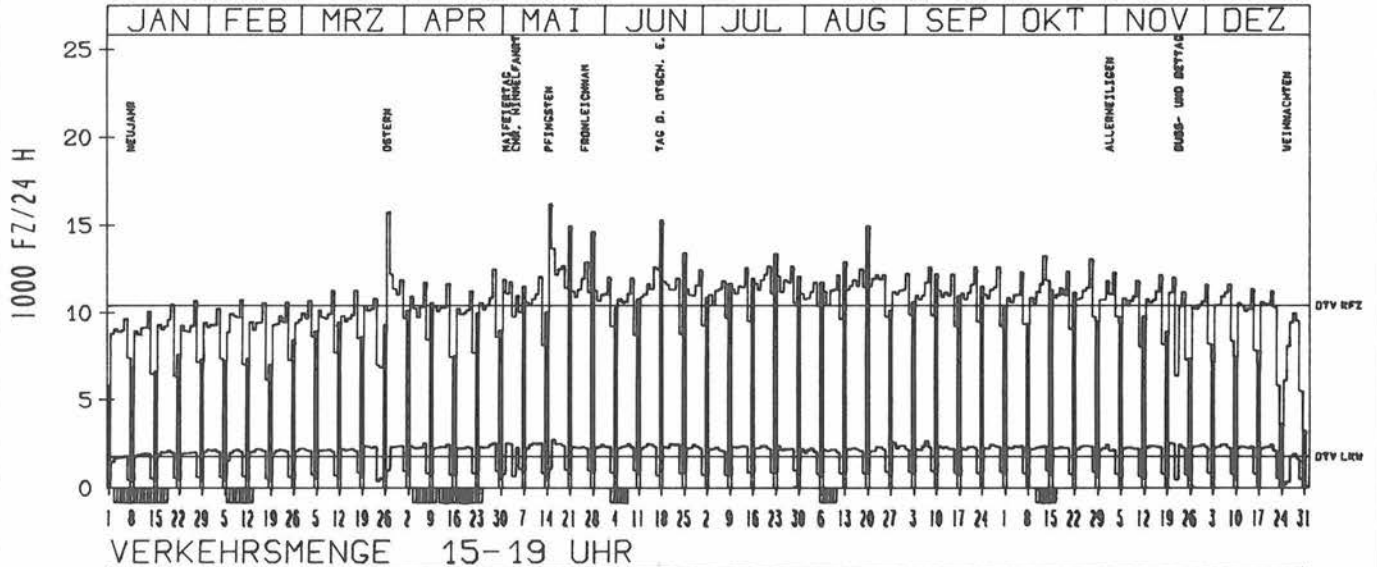
TÄGLICHE VERKEHRSMENGE



RICHTUNG SÜED

DTV KFZ 10418
DTV LKW 1810 = 17.37 %
MAX WERKTAG 13070 FR 27.10.
MAX FER-WKTAG 13626 DI 16. 5.
MAX SO+FEITAG 16208 MO 15. 5.

TÄGLICHE VERKEHRSMENGE



JAHRESGANGLINIEN

1989

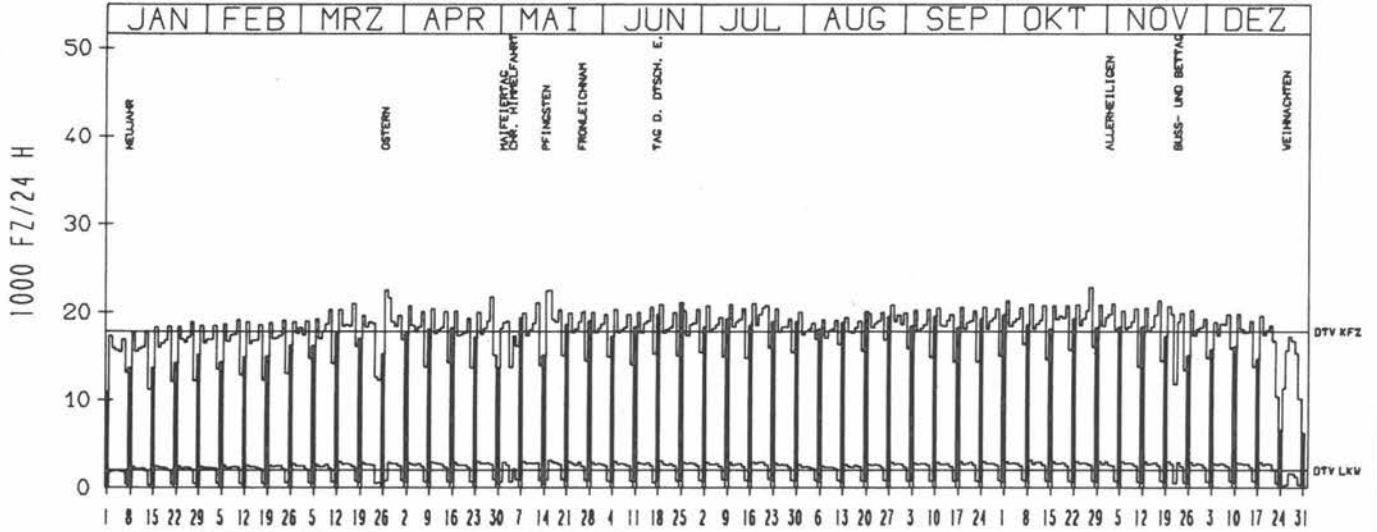
ZST: HASBRUCH
 NR.: 2916 3 315

LAND: NIEDERSACHSEN
 STRASSE: A 28
 KM:
 NETZKNOTEN:

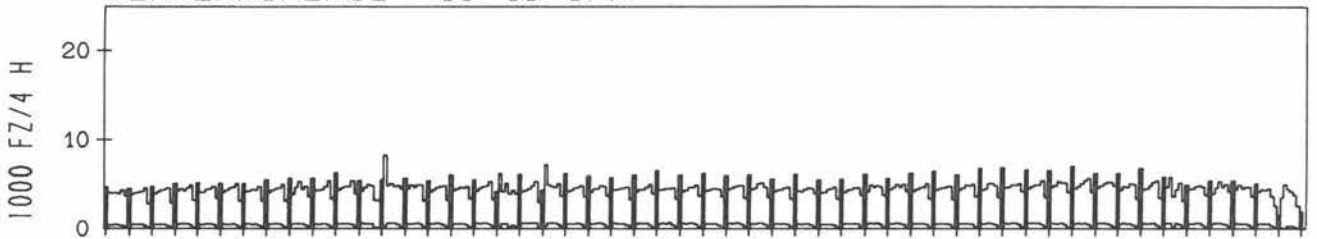
RICHTUNG OST

DTV KFZ 17830
 DTV LKW 2015 = 11.30 %
 MAX WERKTAG 22802 FR 27.10.
 MAX FER-WKTAG 22375 DI 16. 5.
 MAX SO+FEITAG 22492 MO 27. 3.

TAEGLICHE VERKEHRSMENGE



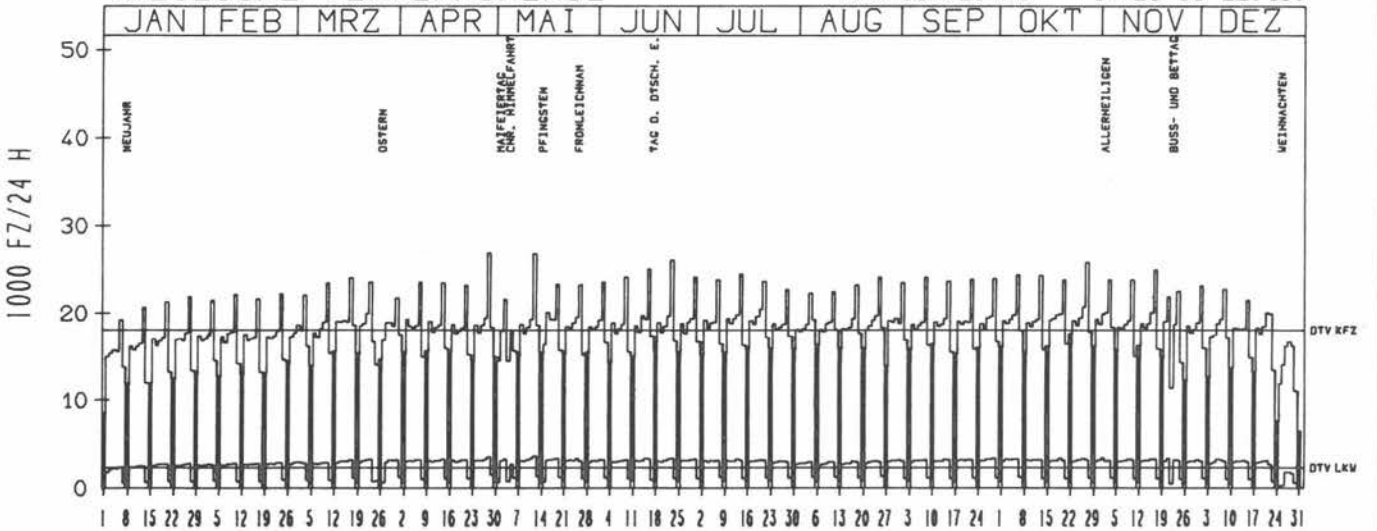
VERKEHRSMENGE 15-19 UHR



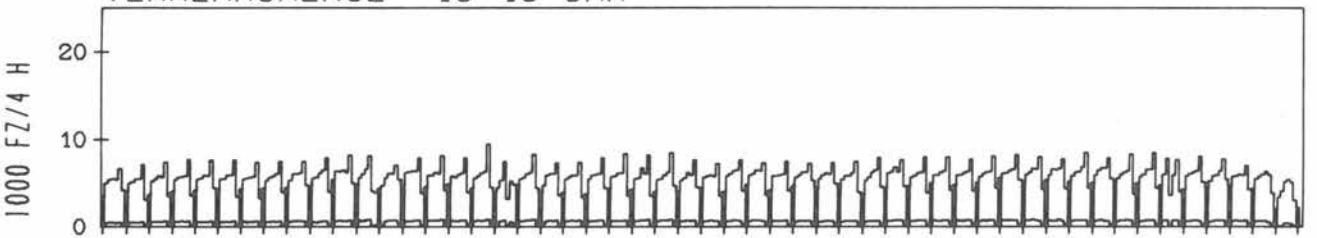
RICHTUNG WEST

DTV KFZ 18118
 DTV LKW 2386 = 13.17 %
 MAX WERKTAG 26890 FR 28. 4.
 MAX FER-WKTAG 26090 FR 23. 6.
 MAX SO+FEITAG 17728 SO 22.10.

TAEGLICHE VERKEHRSMENGE



VERKEHRSMENGE 15-19 UHR



JAHRESGANGLINIEN 1989

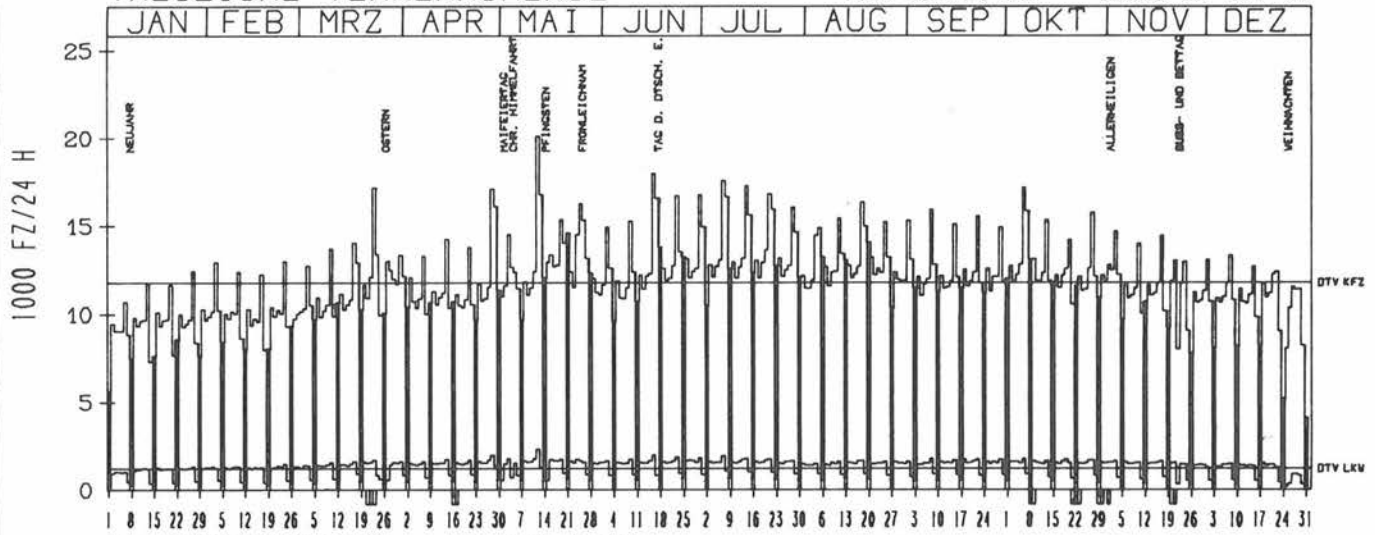
ZST: WEMKENDORF
NR.: 2714 3 349

LAND: NIEDERSACHSEN
STRASSE: A 29
KM: 51.0
NETZKNOTEN:

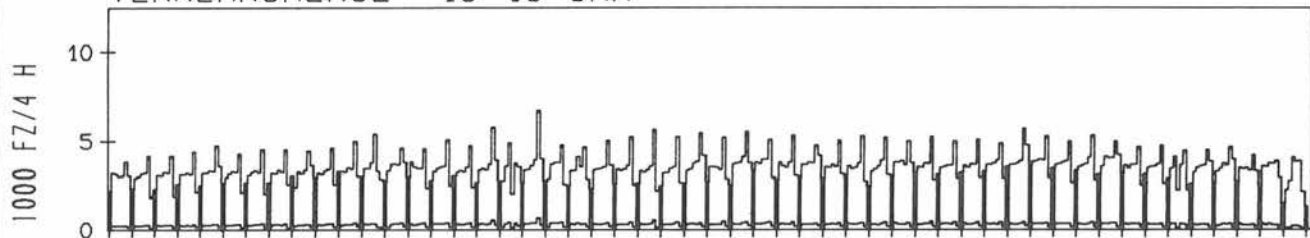
RICHTUNG NÖRD

DTV KFZ 11807
DTV LKW 1235 = 10.46 %
MAX WERKTAG 20132 FR 12. 5.
MAX FER-WKTAG 17530 FR 7. 7.
MAX SO+FEITAG 16540 SA 17. 6.

TÄGLICHE VERKEHRSMENGE



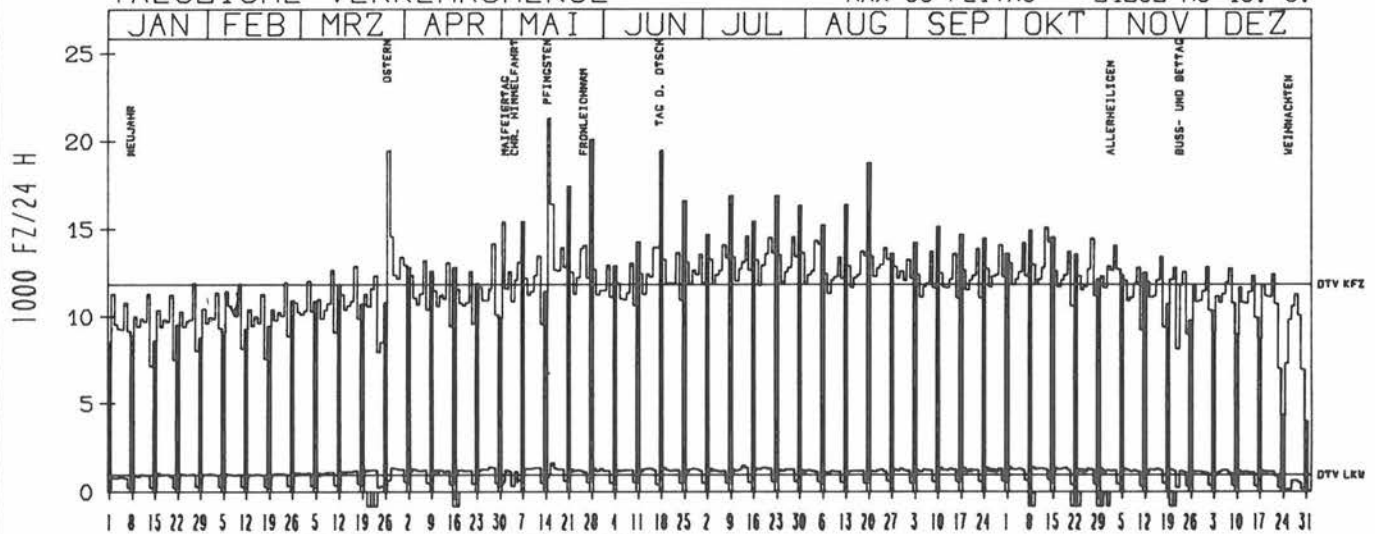
VERKEHRSMENGE 15-19 UHR



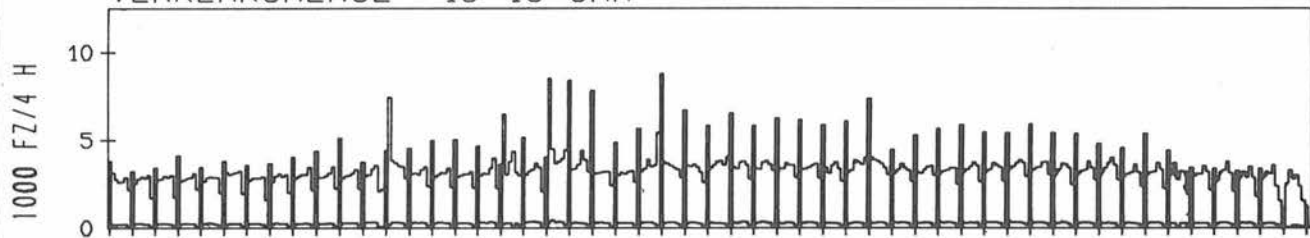
RICHTUNG SÜED

DTV KFZ 11859
DTV LKW 980 = 8.26 %
MAX WERKTAG 15100 FR 13.10.
MAX FER-WKTAG 16365 DI 16. 5.
MAX SO+FEITAG 21282 MO 15. 5.

TÄGLICHE VERKEHRSMENGE



VERKEHRSMENGE 15-19 UHR



JAHRESGANGLINIEN 1989

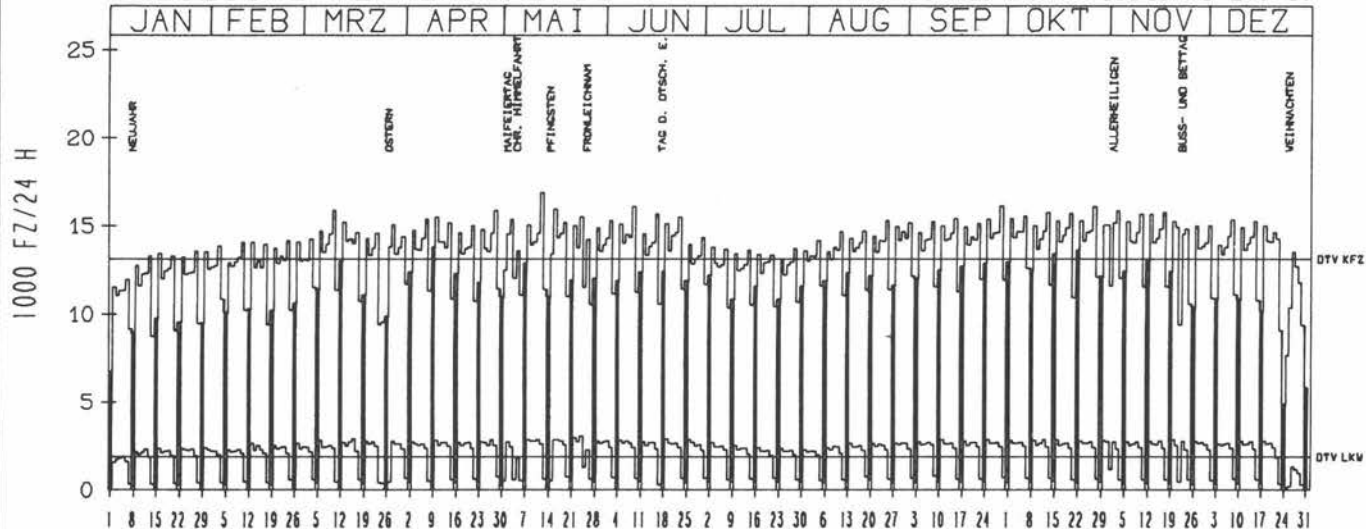
ZST: KIRCHLENGERN
 NR.: 3817 5 103

LAND: NORDRHEIN-WESTFALEN
 STRASSE: A 30
 KM: 92.5
 NETZKNOTEN:

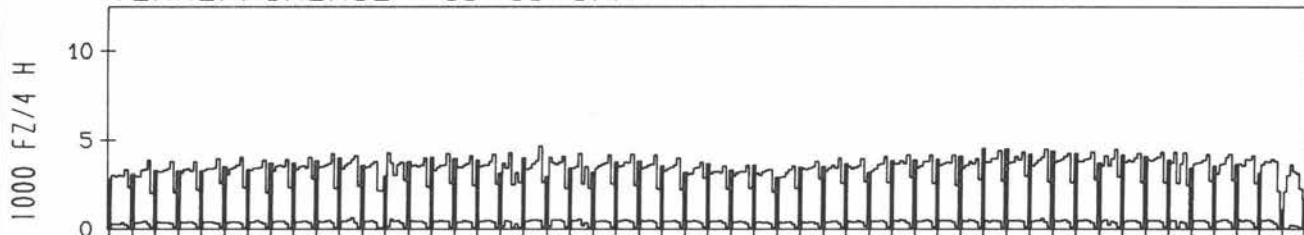
RICHTUNG OST

DTV KFZ 13117
 DTV LKW 1865 = 14.22 %
 MAX WERKTAG 16858 FR 12. 5.
 MAX FER-WKTAG 15927 DI 16. 5.
 MAX SO+FEITAG 13818 MO 27. 3.

TAEGLICHE VERKEHRSMENGE



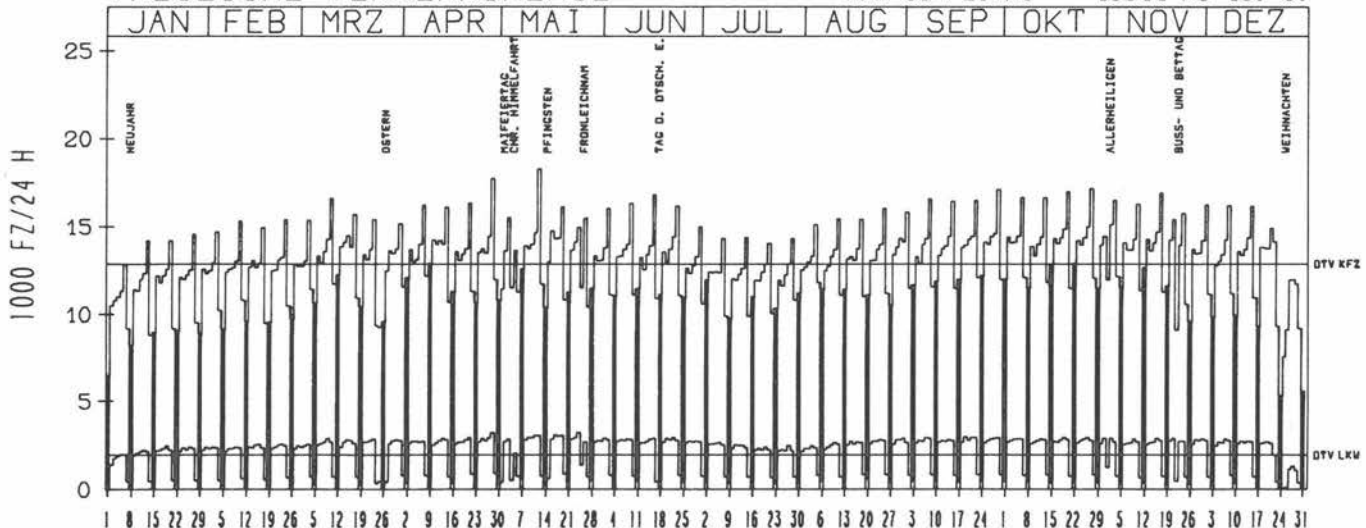
VERKEHRSMENGE 15-19 UHR



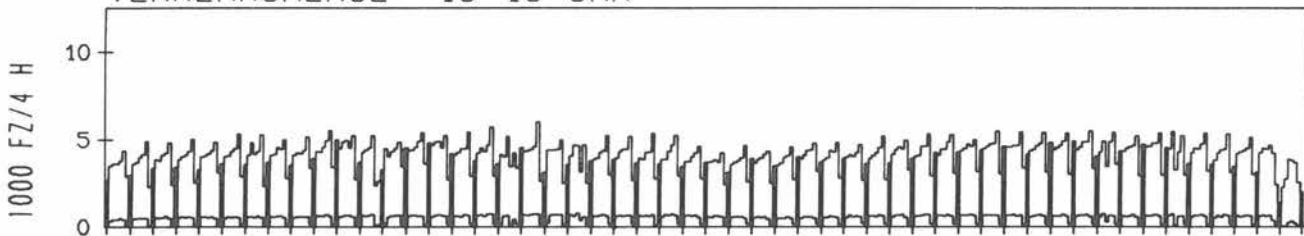
RICHTUNG WEST

DTV KFZ 12883
 DTV LKW 1959 = 15.21 %
 MAX WERKTAG 18308 FR 12. 5.
 MAX FER-WKTAG 16658 FR 13. 10.
 MAX SO+FEITAG 13011 MO 15. 5.

TAEGLICHE VERKEHRSMENGE



VERKEHRSMENGE 15-19 UHR



JAHRESGANGLINIEN 1989

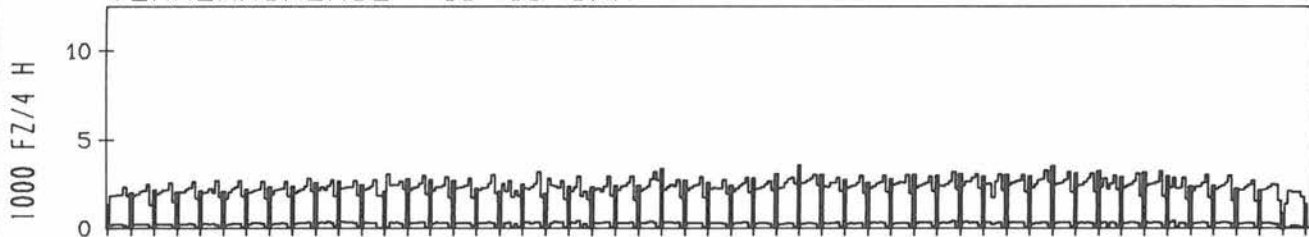
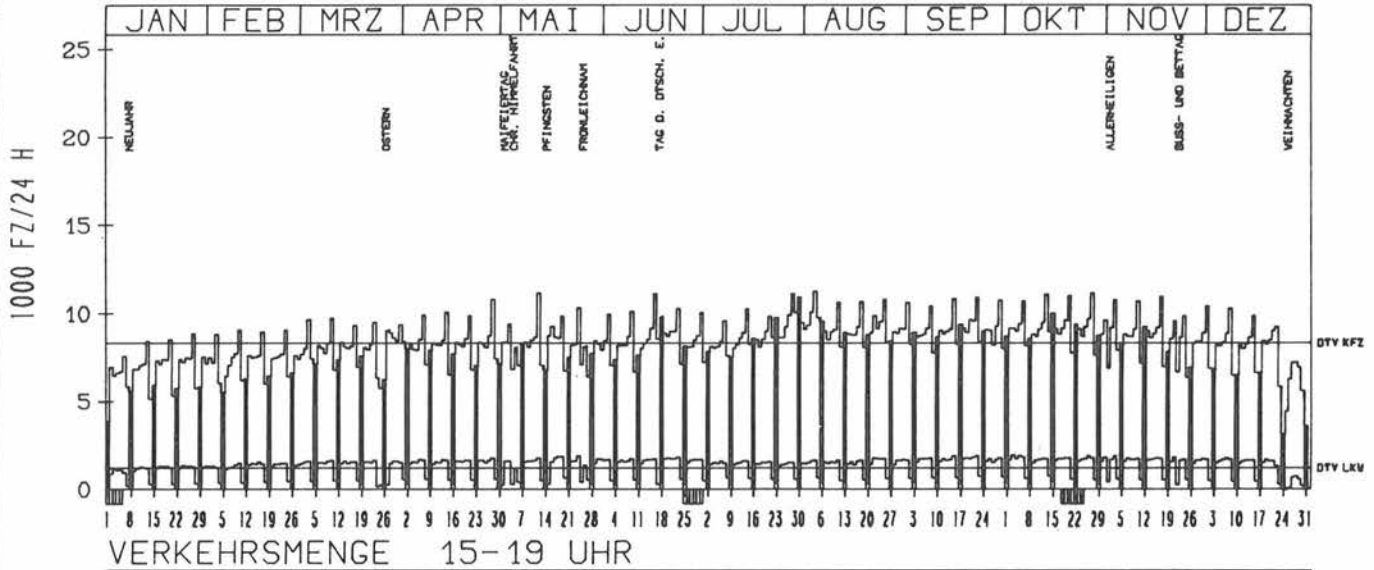
ZST: PADERBÖRN
NR.: 4117 5 111

LAND: NORDRHEIN-WESTFALEN
STRASSE: A 33
KM: 27.3
NETZKNOTEN:

RICHTUNG NÖRD

DTV KFZ 8316
DTV LKW 1209 = 14.54 %
MAX WERKTAG 11164 FR 27.10.
MAX FER-WKTAG 11246 FR 4. 8.
MAX SO+FEITAG 10900 SO 30. 7.

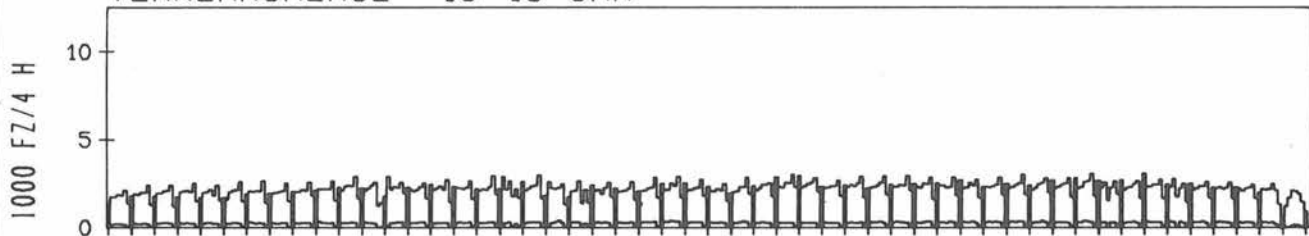
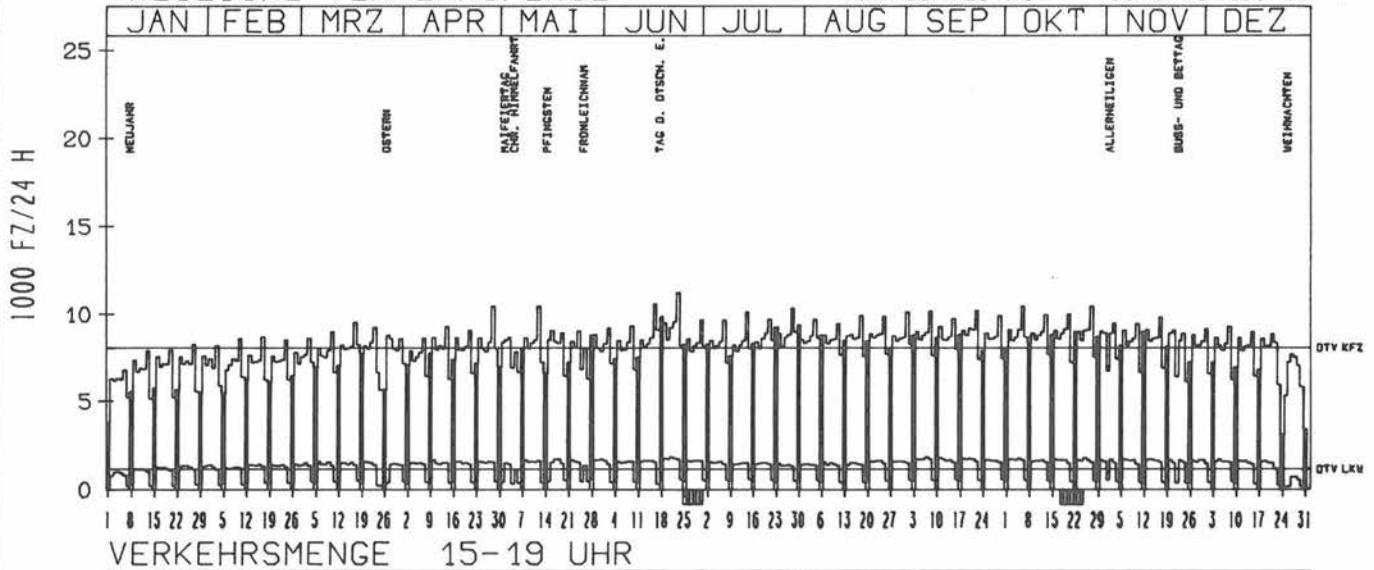
TAEGLICHE VERKEHRSMENGE



RICHTUNG SÜED

DTV KFZ 8063
DTV LKW 1194 = 14.81 %
MAX WERKTAG 10578 FR 16. 6.
MAX FER-WKTAG 11233 FR 23. 6.
MAX SO+FEITAG 9846 SO 18. 6.

TAEGLICHE VERKEHRSMENGE



JAHRESGANGLINIEN 1989

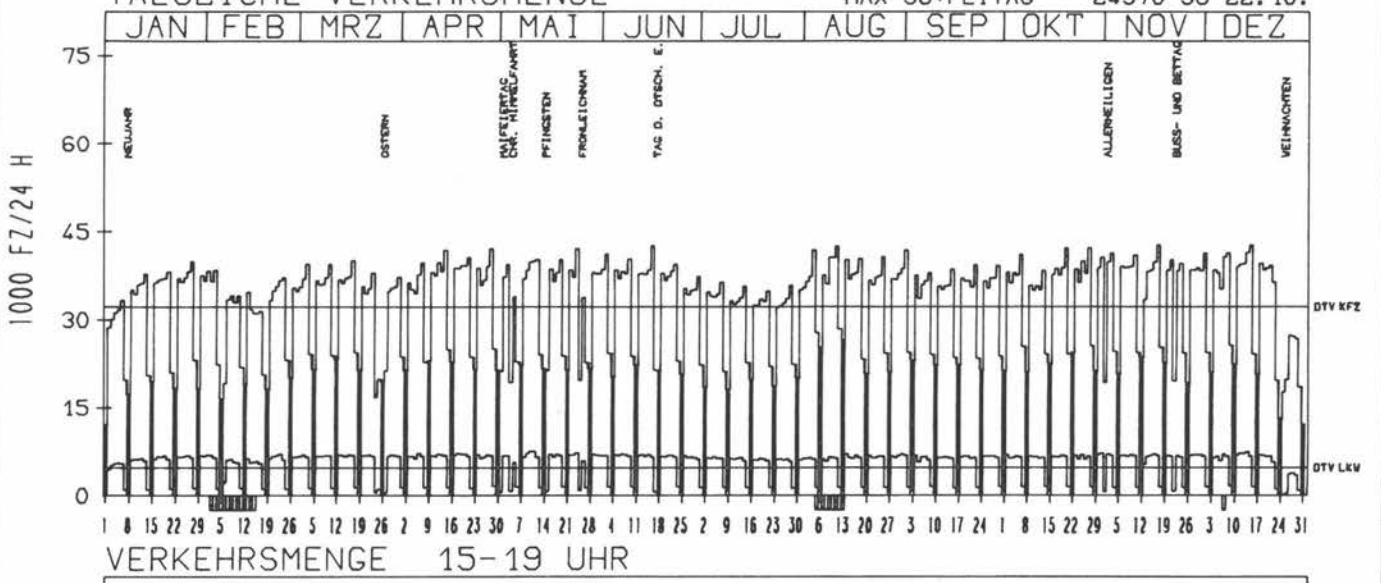
ZST: WANNE-EICKEL
NR.: 4408 5 116

LAND: NORDRHEIN-WESTFALEN
STRASSE: A 42
KM: 43.7
NETZKNOTEN: 4409 084
4408 065

RICHTUNG OST

DTV KFZ 32207
DTV LKW 4815 = 14.95 %
MAX WERKTAG 42705 FR 17. 11.
MAX FER-WKTAG 41882 FR 1. 9.
MAX SO+FEITAG 24370 SO 22. 10.

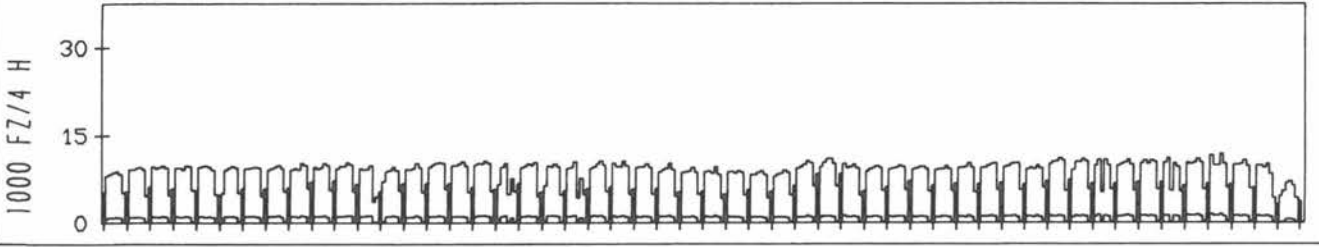
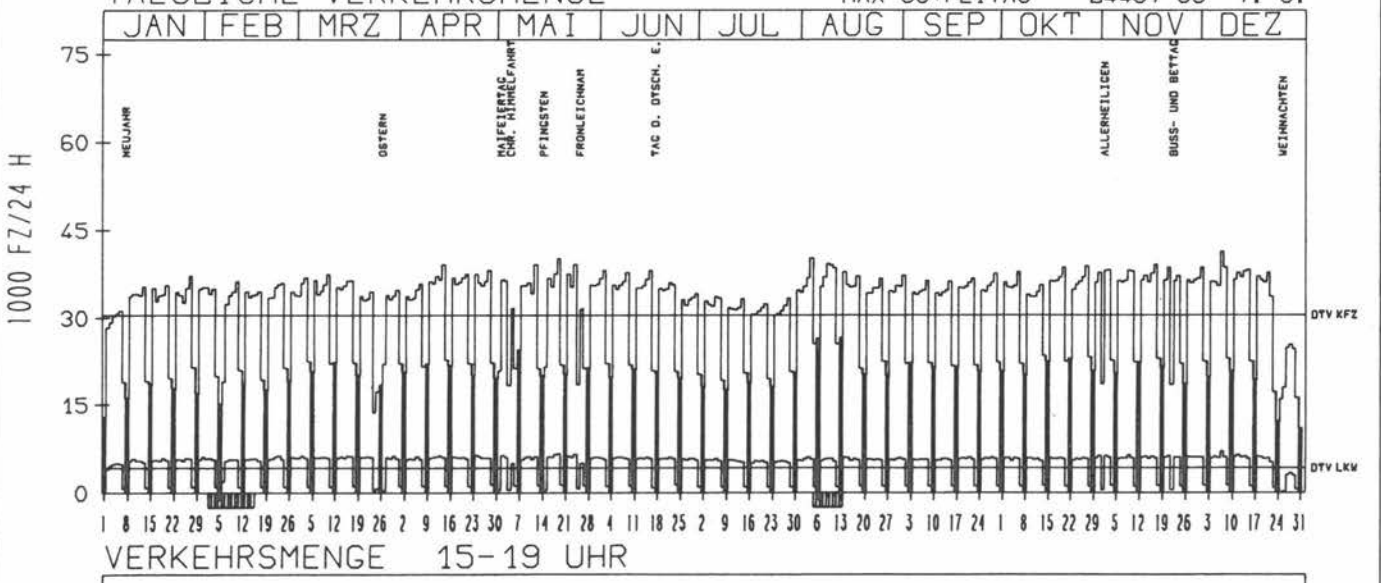
TAEGLICHE VERKEHRSMENGE



RICHTUNG WEST

DTV KFZ 30496
DTV LKW 4272 = 14.01 %
MAX WERKTAG 41406 DO 7. 12.
MAX FER-WKTAG 40217 FR 4. 8.
MAX SO+FEITAG 24457 SO 7. 5.

TAEGLICHE VERKEHRSMENGE



JAHRESGANGLINIEN 1989

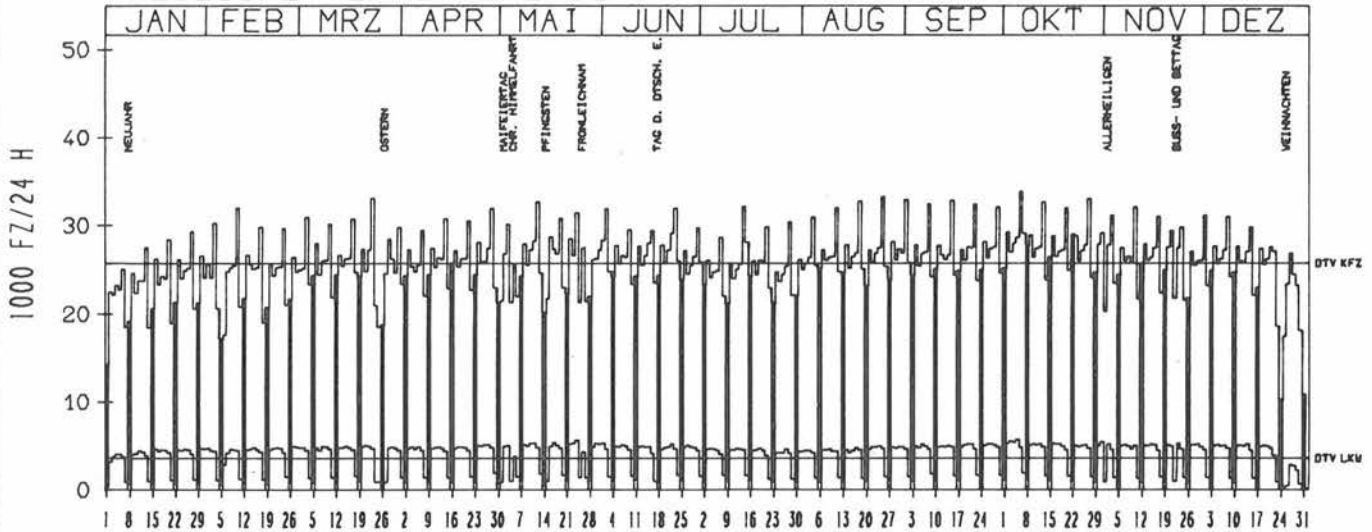
ZST: ALBACHTEN
NR.: 4011 5 109

LAND: NORDRHEIN-WESTFALEN
STRASSE: A 43
KM: 89.4
NETZKNOTEN: 4011 006
4010 050

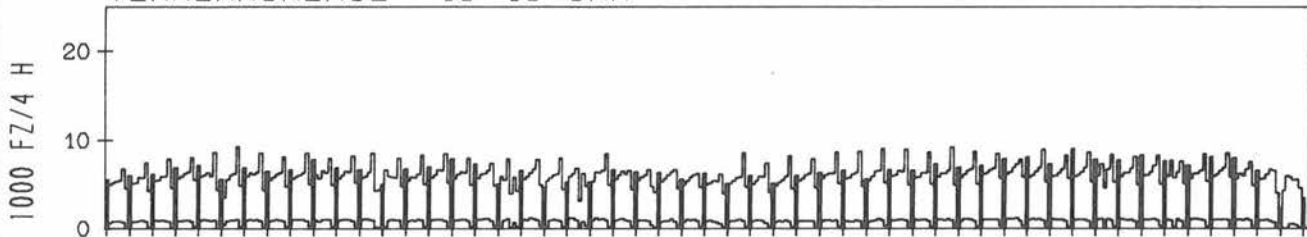
RICHTUNG NÖRD

DTV KFZ 25761
DTV LKW 3629 = 14.09 %
MAX WERKTAG 33851 FR 6.10.
MAX FER-WKTAG 33246 FR 25. 8.
MAX SO+FEITAG 28990 SO 22.10.

TÄGLICHE VERKEHRSMENGE



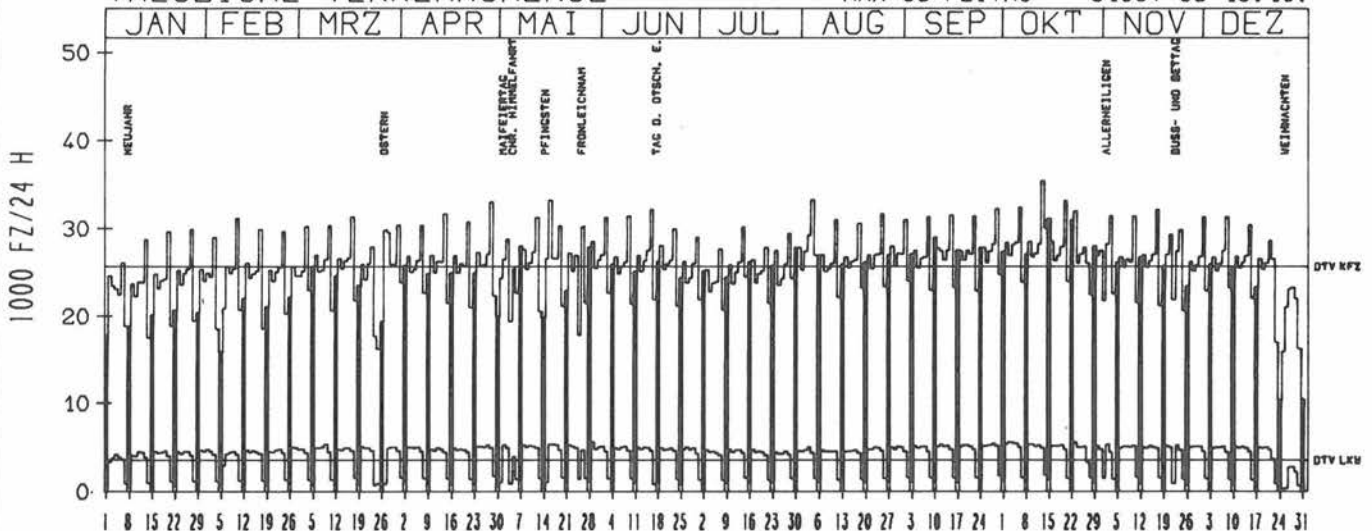
VERKEHRSMENGE 15-19 UHR



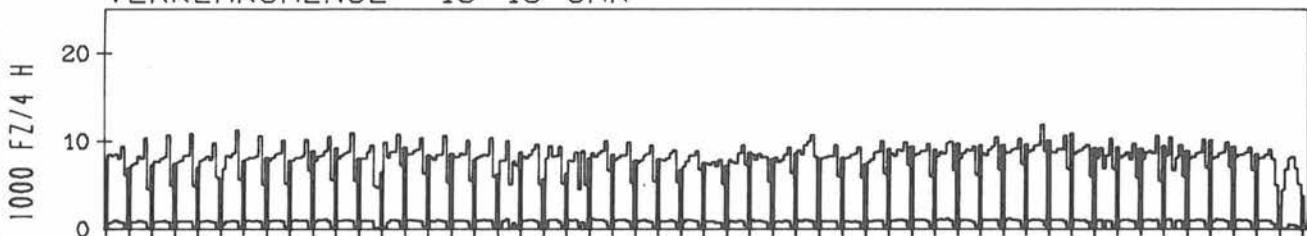
RICHTUNG SÜED

DTV KFZ 25676
DTV LKW 3659 = 14.25 %
MAX WERKTAG 33207 FR 20.10.
MAX FER-WKTAG 35387 FR 13.10.
MAX SO+FEITAG 31097 SO 15.10.

TÄGLICHE VERKEHRSMENGE



VERKEHRSMENGE 15-19 UHR



JAHRESGANGLINIEN 1989

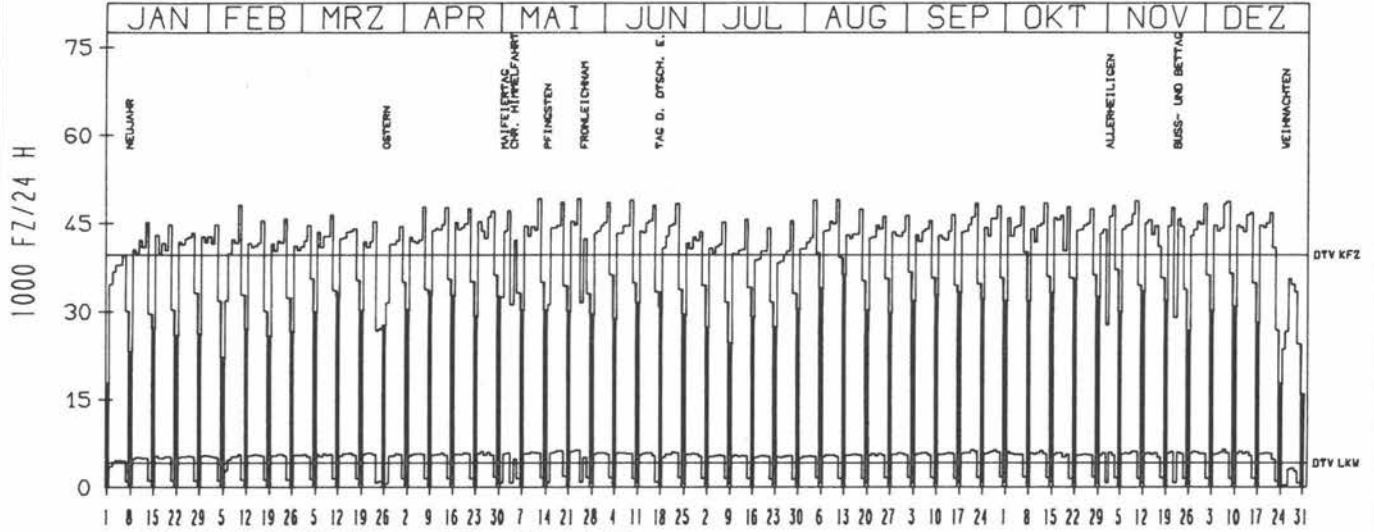
ZST: HERNE
NR.: 4409 5 107

LAND: NORDRHEIN-WESTFALEN
STRASSE: A 43
KM: 28.8
NETZKNOTEN: 4409 038
4409 027

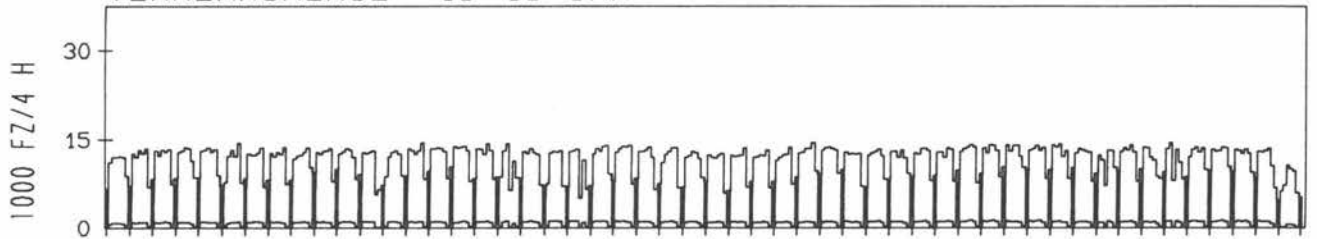
RICHTUNG NÖRD

DTV KFZ 39630
DTV LKW 4137 = 10.44 %
MAX WERKTAG 49131 MI 24. 5.
MAX FER-WKTAG 48947 FR 11. 8.
MAX SO+FEITAG 36053 SO 13. 8.

TÄGLICHE VERKEHRSMENGE



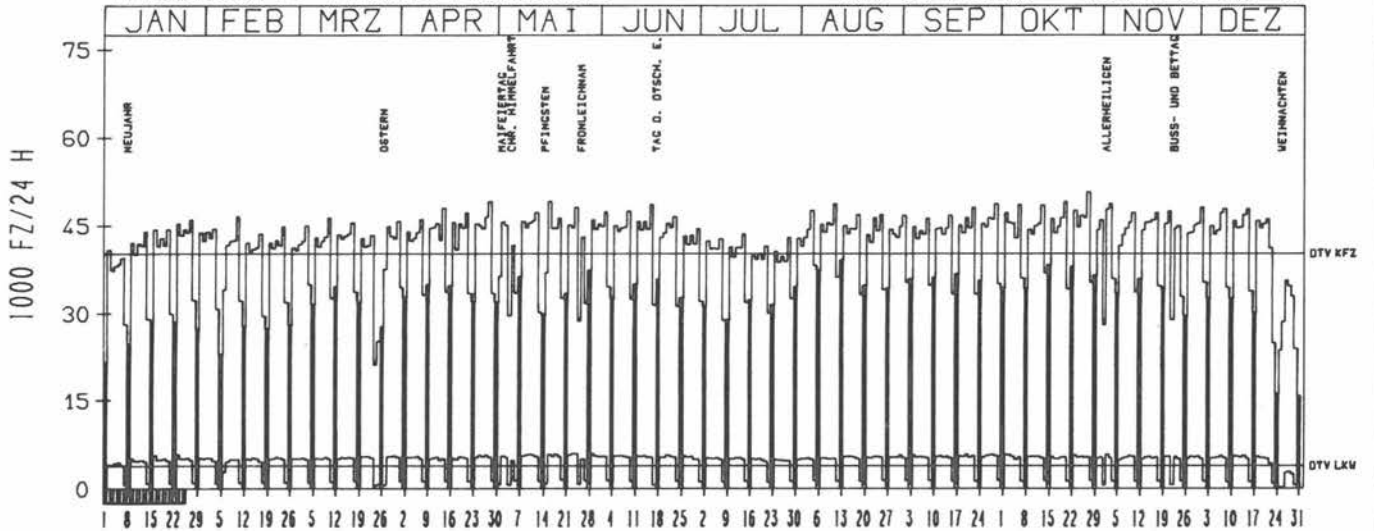
VERKEHRSMENGE 15-19 UHR



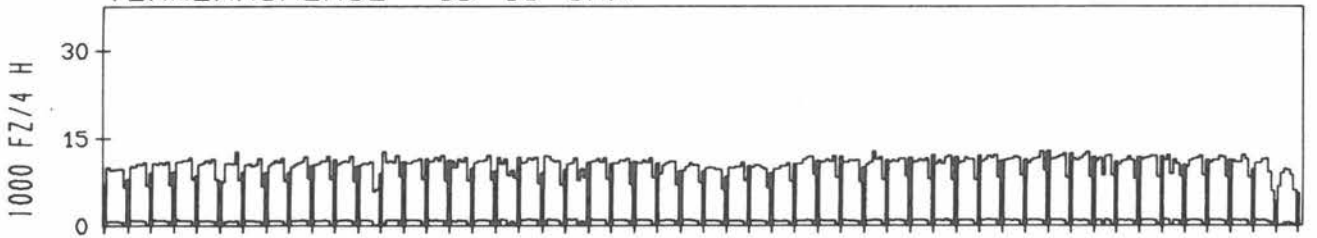
RICHTUNG SÜED

DTV KFZ 40297
DTV LKW 3920 = 9.73 %
MAX WERKTAG 50724 FR 27. 10.
MAX FER-WKTAG 49150 DI 16. 5.
MAX SO+FEITAG 39182 SO 8. 8.

TÄGLICHE VERKEHRSMENGE



VERKEHRSMENGE 15-19 UHR



JAHRESGANGLINIEN 1989

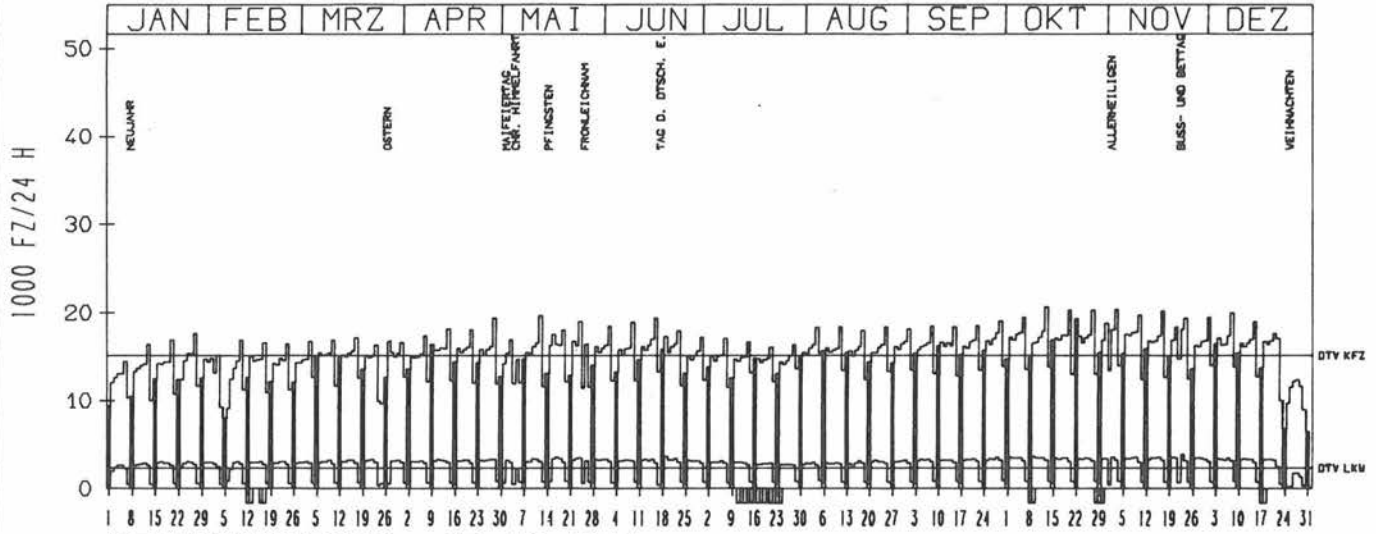
ZST: JUELICH-MERSCH
 NR.: 5004 5 017

LAND: NORDRHEIN-WESTFALEN
 STRASSE: A 44
 KM: 34.7
 NETZKNOTEN: 5004 037
 4904 044

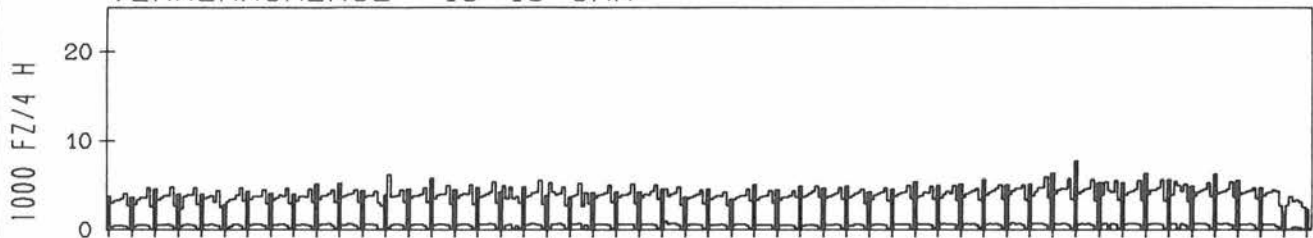
RICHTUNG OST

DTV KFZ 15191
 DTV LKW 2319 = 15.26 %
 MAX WERKTAG 20367 FR 3.11.
 MAX FER-WKTAG 20624 FR 13.10.
 MAX SO+FEITAG 19349 SO 22.10.

TAEGLICHE VERKEHRSMENGE



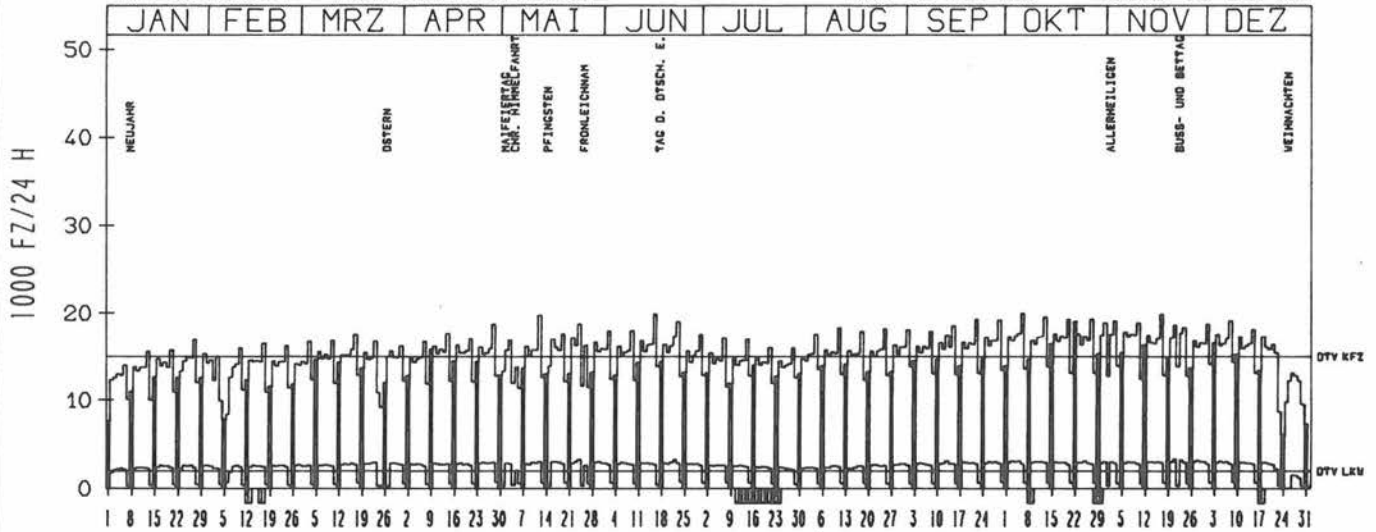
VERKEHRSMENGE 15-19 UHR



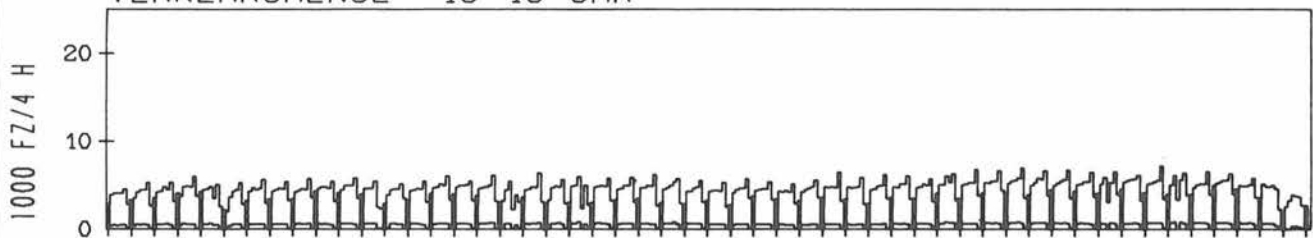
RICHTUNG WEST

DTV KFZ 14990
 DTV LKW 2045 = 13.64 %
 MAX WERKTAG 20057 FR 6.10.
 MAX FER-WKTAG 19643 FR 13.10.
 MAX SO+FEITAG 19103 SO 22.10.

TAEGLICHE VERKEHRSMENGE



VERKEHRSMENGE 15-19 UHR



JAHRESGANGLINIEN 1989

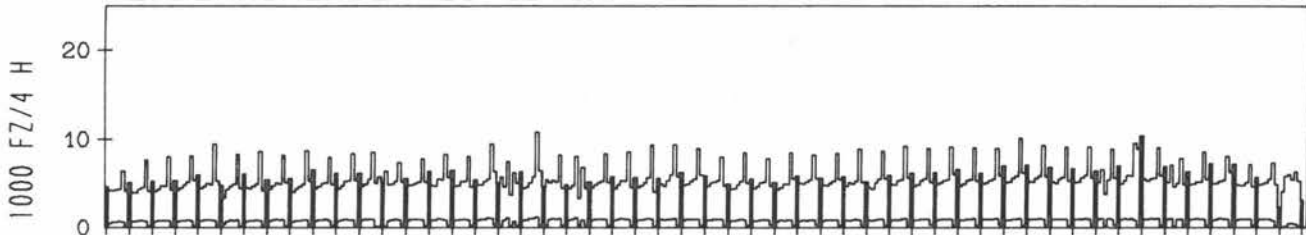
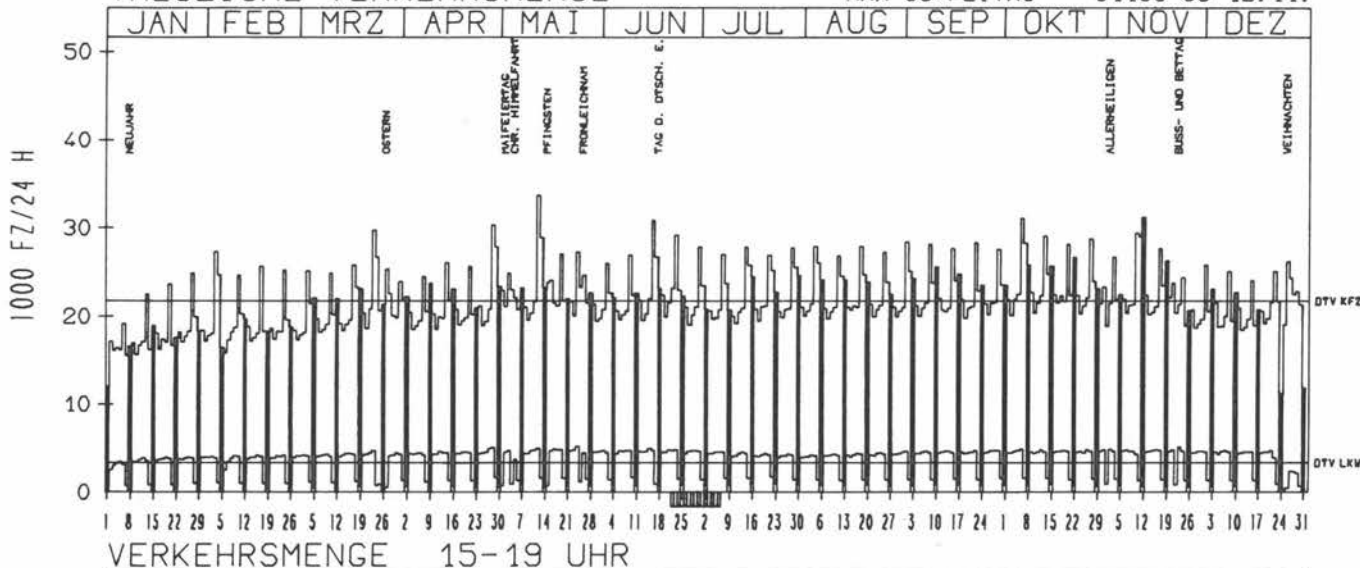
ZST: SÖEST
 NR.: 4414 5 110

LAND: NORDRHEIN-WESTFALEN
 STRASSE: A 44
 KM: 119.8
 NETZKNOTEN:

RICHTUNG OST

DTV KFZ 21724
 DTV LKW 3310 = 15.24 %
 MAX WERKTAG 33681 FR 12. 5.
 MAX FER-WKTAG 29743 DO 23. 3.
 MAX SO+FEITAG 31156 SO 12. 11.

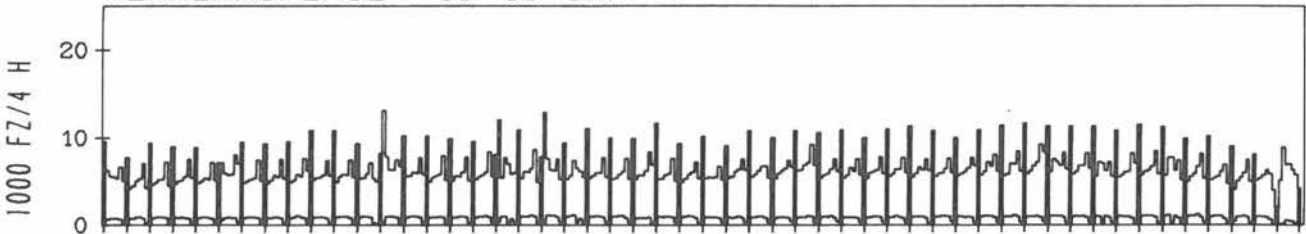
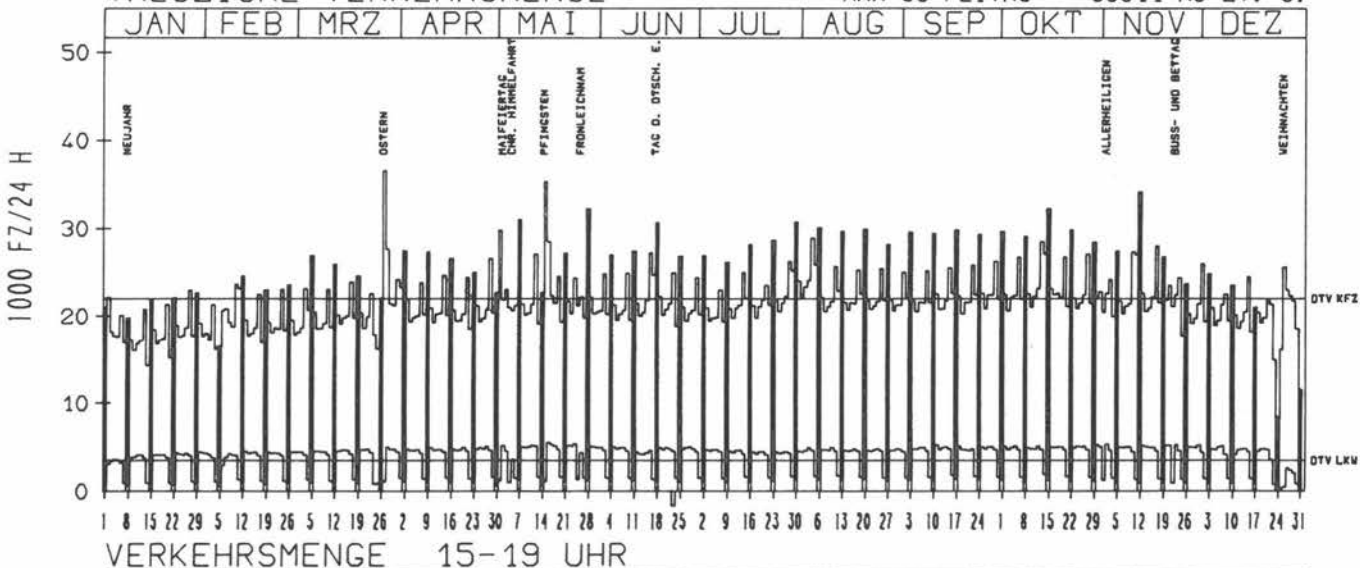
TÄGLICHE VERKEHRSMENGE



RICHTUNG WEST

DTV KFZ 22033
 DTV LKW 3574 = 16.22 %
 MAX WERKTAG 28020 FR 17. 11.
 MAX FER-WKTAG 28927 FR 4. 8.
 MAX SO+FEITAG 36611 MO 27. 3.

TÄGLICHE VERKEHRSMENGE



JAHRESGANGLINIEN 1989

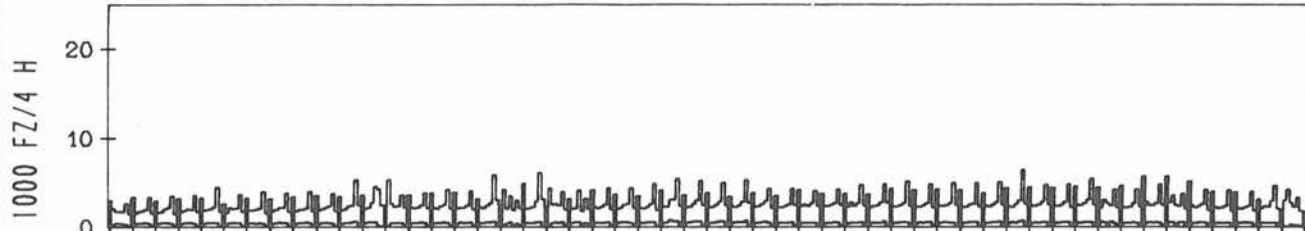
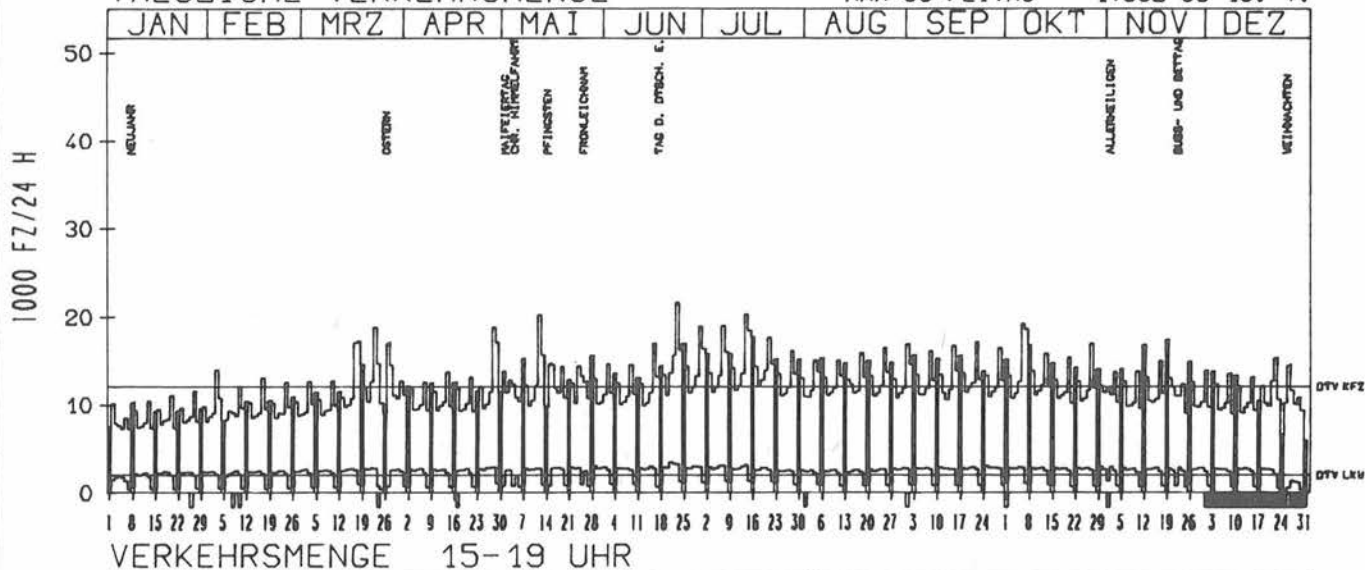
ZST: NIEDERELSUNGEN
 NR.: 4521 6 866 (0866)

LAND: HESSEN
 STRASSE: A 44
 KM: 32.1
 NETZKNOTEN: 4521 182
 4520 021

RICHTUNG OST

DTV KFZ 12058
 DTV LKW 2027 = 16.81 %
 MAX WERKTAG 20243 FR 12. 5.
 MAX FER-WKTAG 21606 FR 23. 6.
 MAX SO+FEITAG 17682 SO 16. 7.

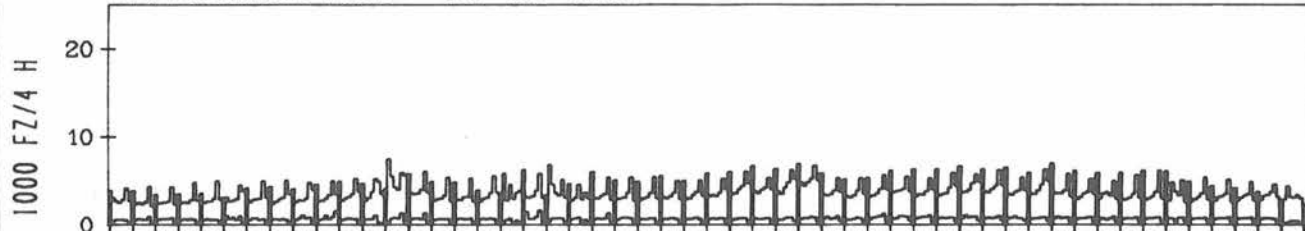
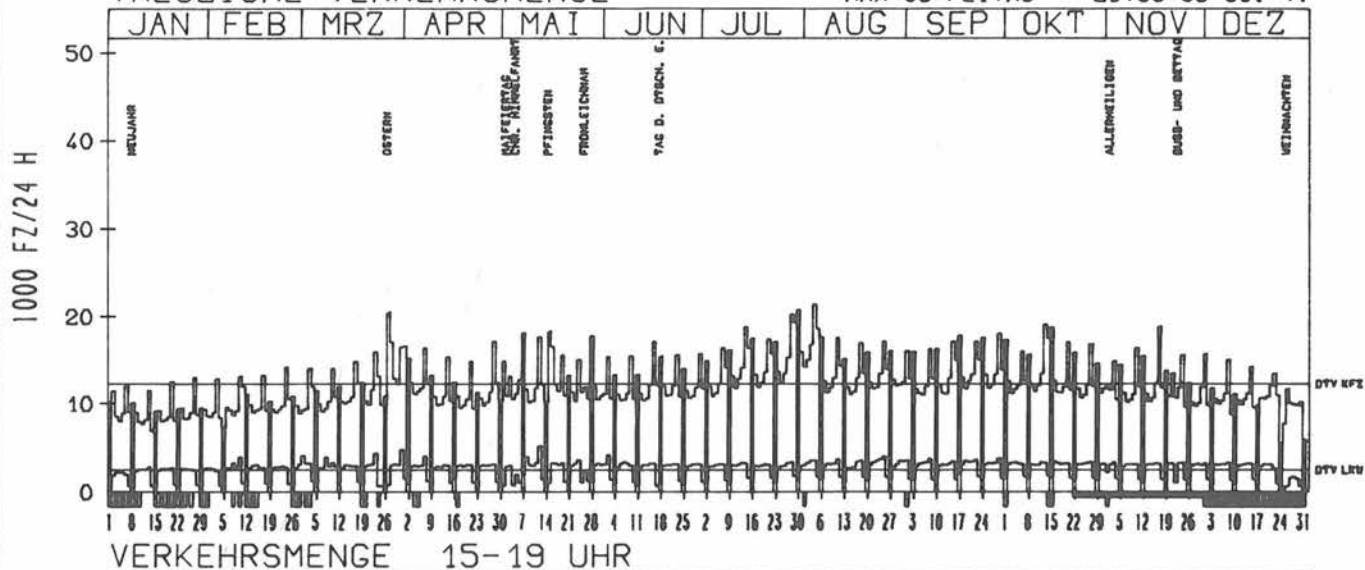
TAEGLICHE VERKEHRSMENGE



RICHTUNG WEST

DTV KFZ 12286
 DTV LKW 2514 = 20.46 %
 MAX WERKTAG 19066 FR 13. 10.
 MAX FER-WKTAG 21426 FR 4. 8.
 MAX SO+FEITAG 20783 SO 30. 7.

TAEGLICHE VERKEHRSMENGE



JAHRESGANGLINIEN 1989

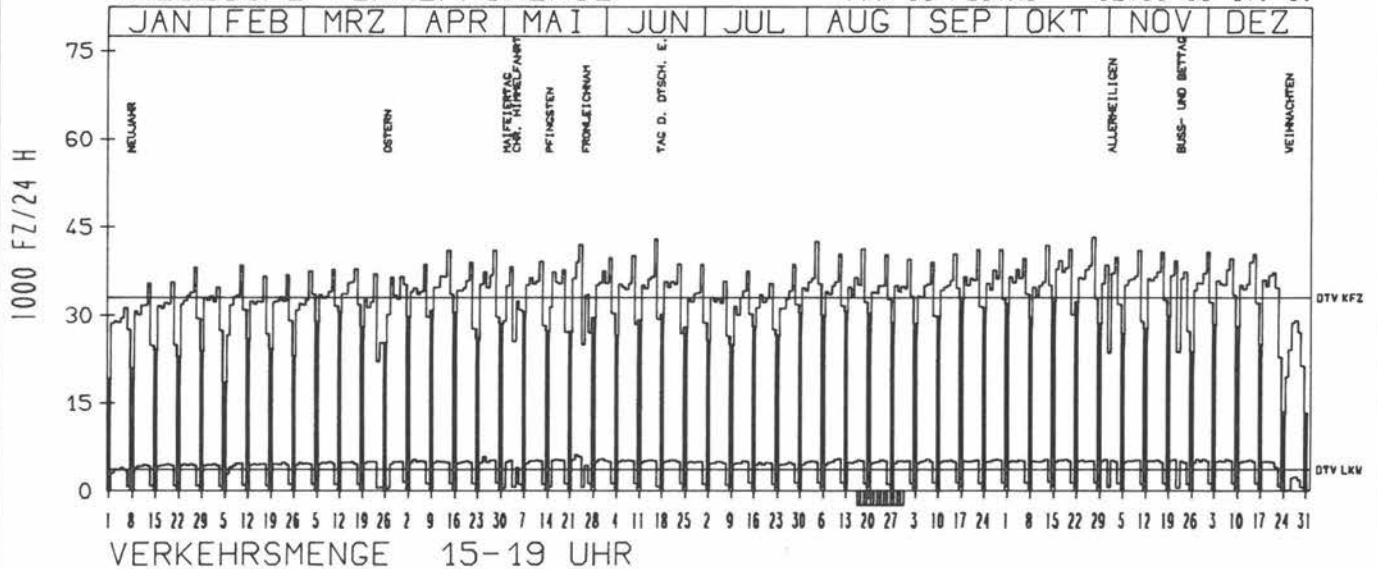
ZST: DORTMUND-SUED
 NR.: 4511 5 104

LAND: NORDRHEIN-WESTFALEN
 STRASSE: A 45
 KM: 23.0
 NETZKNOTEN: 4510 039
 4511 041

RICHTUNG NÖRD

DTV KFZ 33026
 DTV LKW 3616 = 10.95 %
 MAX WERKTAG 43228 FR 27.10.
 MAX FER-WKTAG 42511 FR 4. 8.
 MAX SO+FEITAG 32789 SO 17. 9.

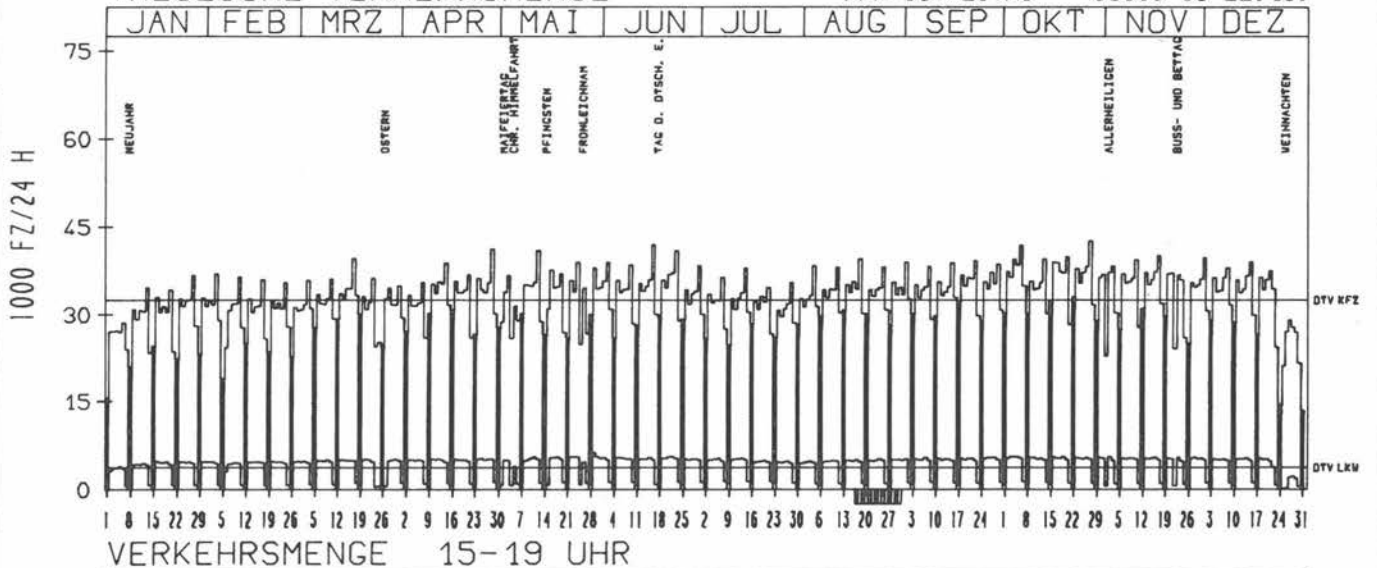
TAEGLICHE VERKEHRSMENGE



RICHTUNG SÜED

DTV KFZ 32494
 DTV LKW 3752 = 11.55 %
 MAX WERKTAG 42668 FR 27.10.
 MAX FER-WKTAG 40833 FR 23. 6.
 MAX SO+FEITAG 33055 SO 22. 10.

TAEGLICHE VERKEHRSMENGE



JAHRESGANGLINIEN 1989

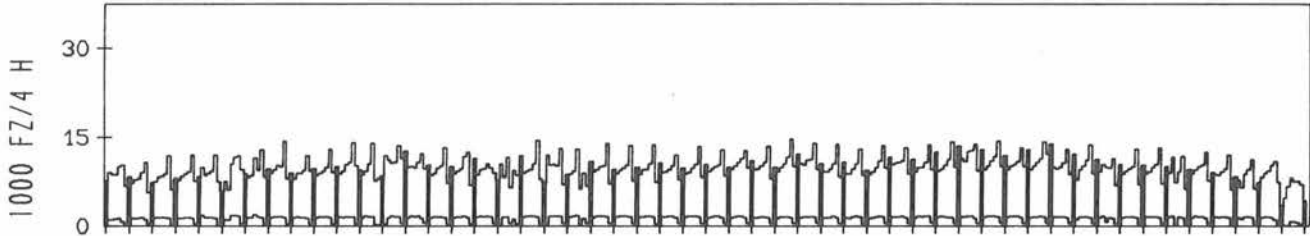
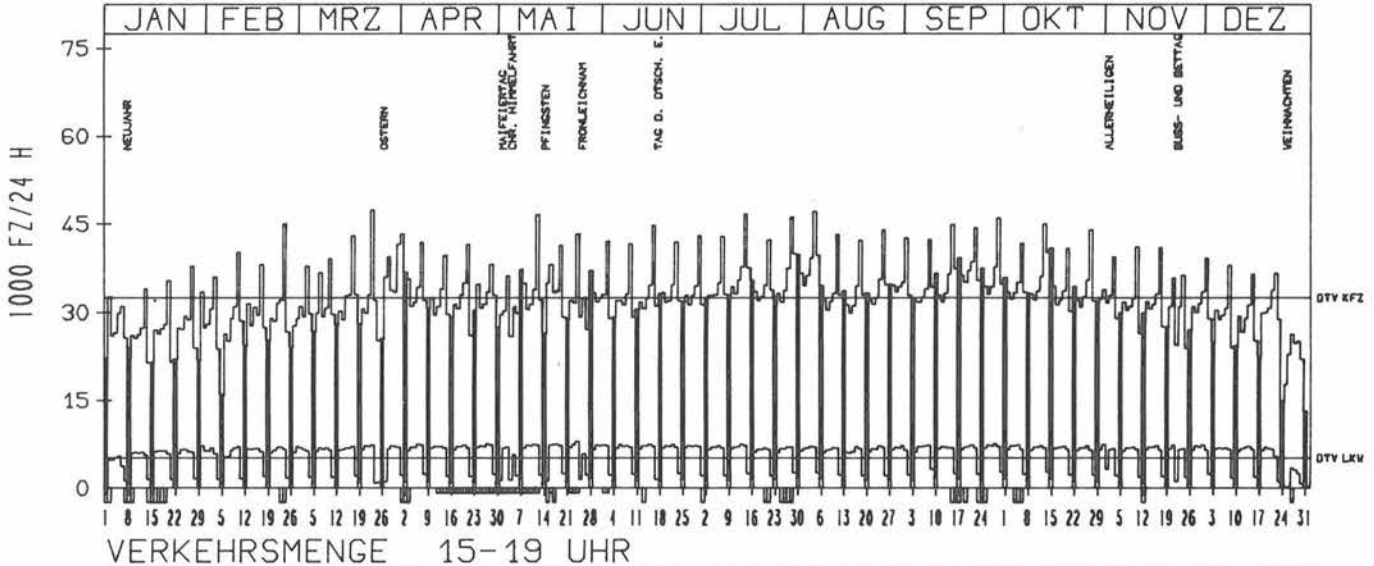
ZST: AK GAMBACH (WEST)
NR.: 5518 6 843 (0843)

LAND: HESSEN
STRASSE: A 45
KM: 179.1
NETZKNOTEN: 5417 040
5518 029

RICHTUNG NÖRD

DTV KFZ 32546
DTV LKW 5133 = 15.77 %
MAX WERKTAG 46452 FR 12. 5.
MAX FER-WKTAG 47332 DO 23. 3.
MAX SO+FEITAG 40889 SO 15. 10.

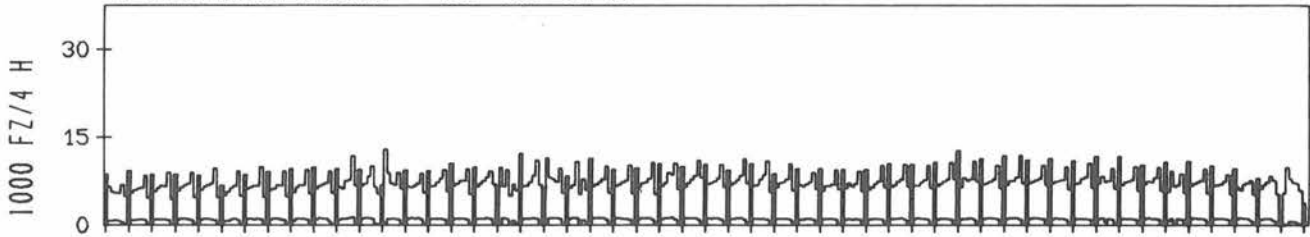
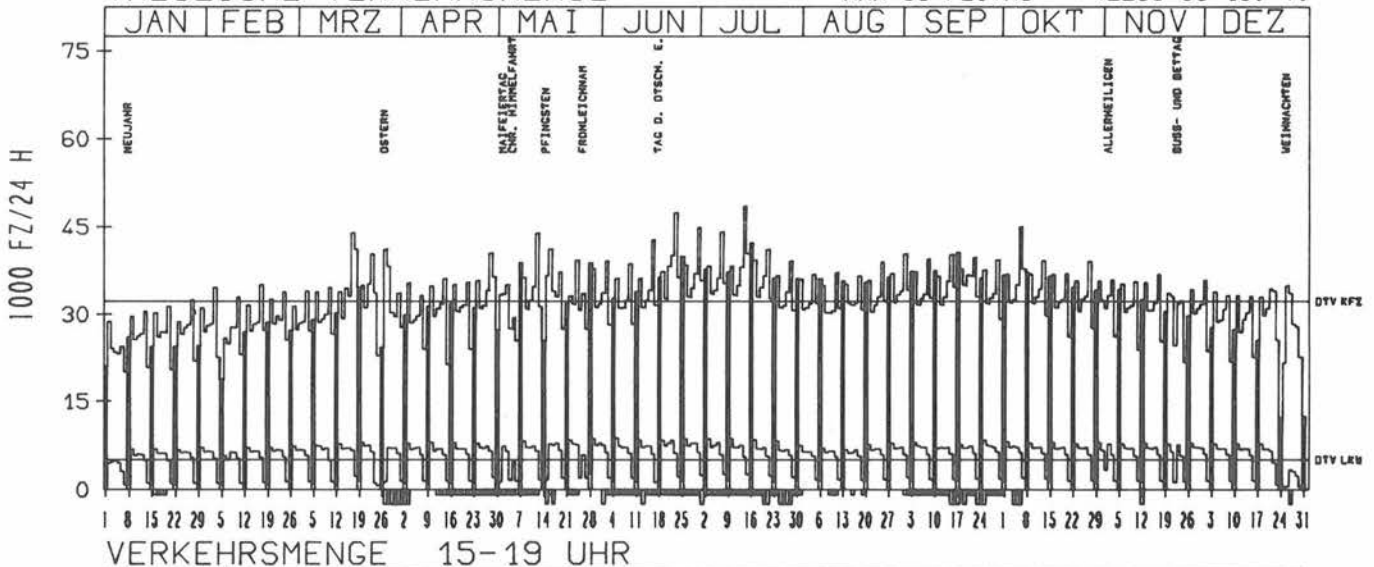
TÄGLICHE VERKEHRSMENGE



RICHTUNG SÜED

DTV KFZ 32275
DTV LKW 5198 = 16.11 %
MAX WERKTAG 43981 FR 17. 3.
MAX FER-WKTAG 48539 FR 14. 7.
MAX SO+FEITAG 42269 SO 16. 7.

TÄGLICHE VERKEHRSMENGE



JAHRESGANGLINIEN 1989

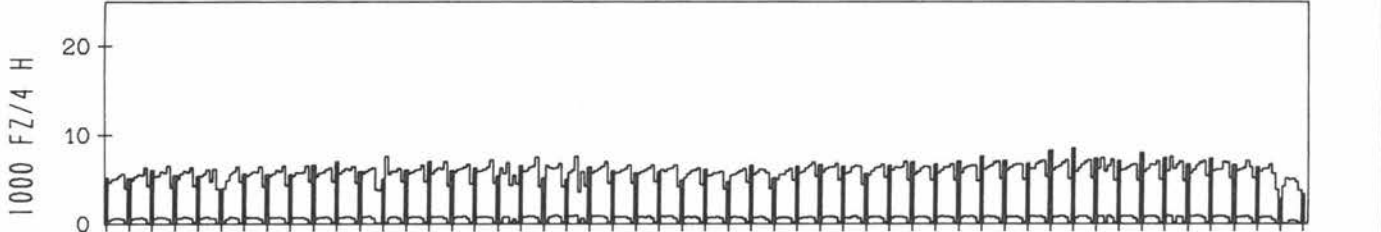
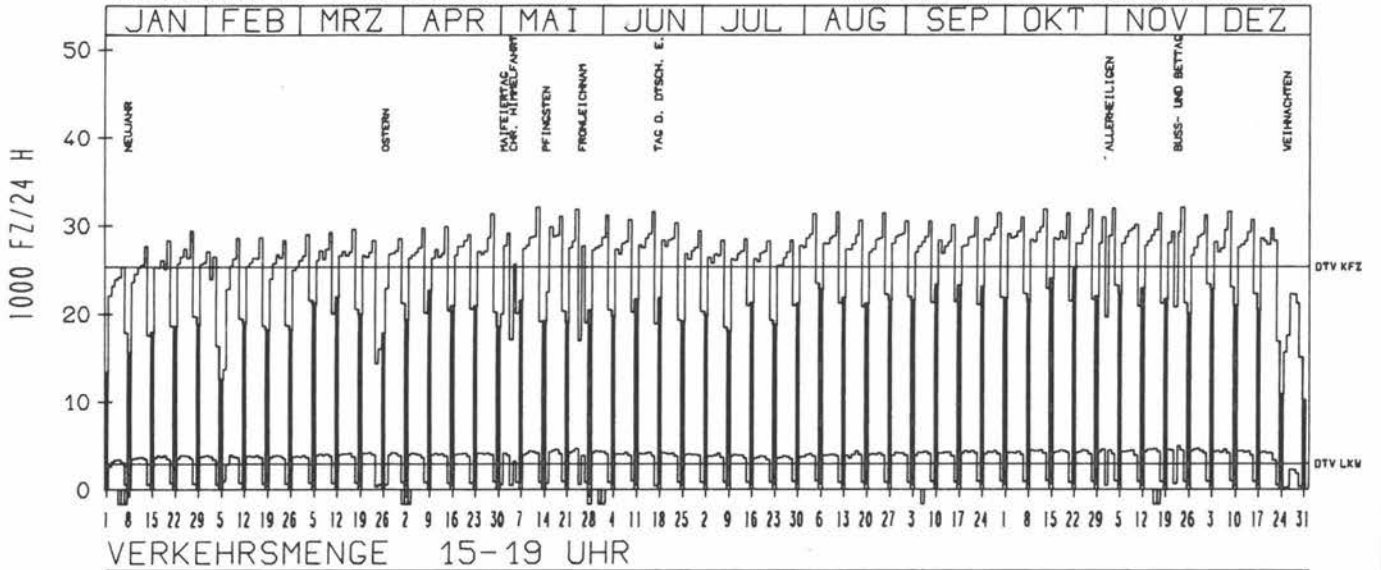
ZST: NEUSS-HÖLZHEIM
NR.: 4805 5 016

LAND: NORDRHEIN-WESTFALEN
STRASSE: A 46
KM: 41.7
NETZKNOTEN: 4805 070
4805 071

RICHTUNG OST

DTV KFZ 25335
DTV LKW 2960 = 11.68 %
MAX WERKTAG 32028 FR 12. 5.
MAX FER-WKTAG 31857 FR 13. 10.
MAX SO+FEITAG 25115 SO 22. 10.

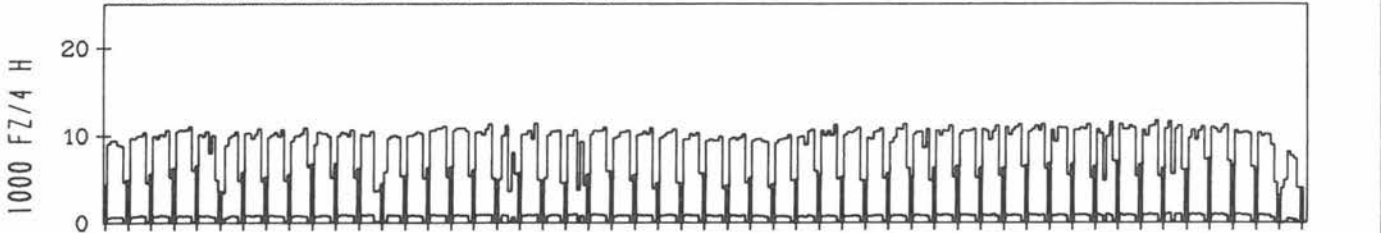
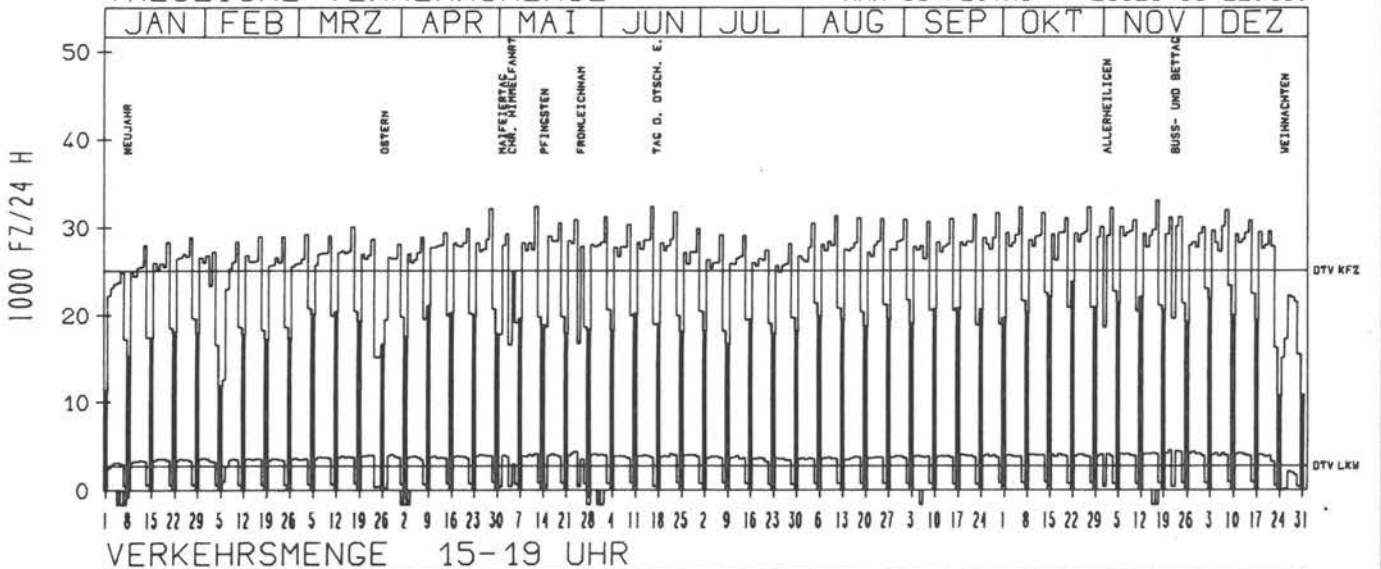
TÄGLICHE VERKEHRSMENGE



RICHTUNG WEST

DTV KFZ 25086
DTV LKW 2773 = 11.06 %
MAX WERKTAG 32457 FR 12. 5.
MAX FER-WKTAG 31770 FR 23. 6.
MAX SO+FEITAG 23823 SO 22. 10.

TÄGLICHE VERKEHRSMENGE



JAHRESGANGLINIEN 1989

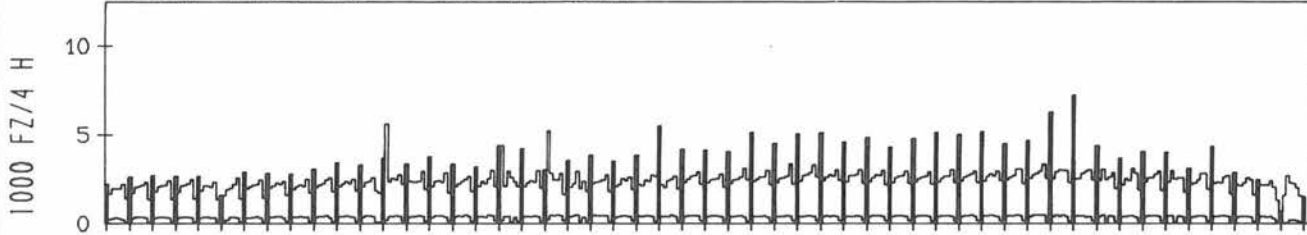
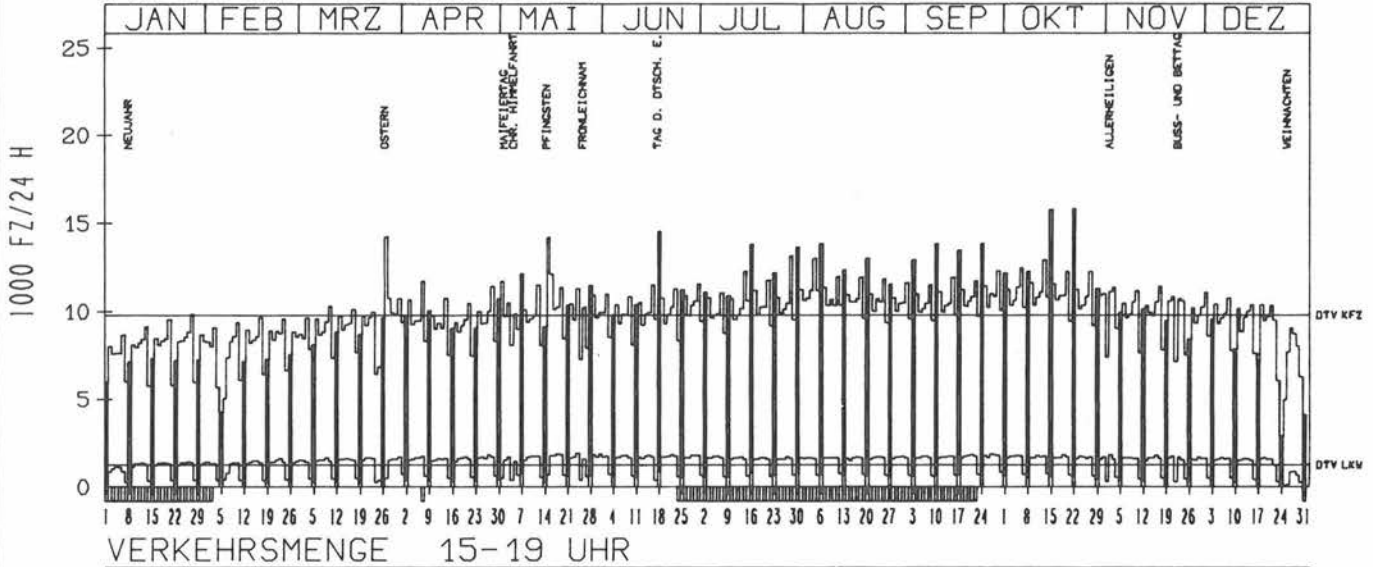
ZST: AK KÖBLENZ (WEST)
NR.: 5610 7 133

LAND: RHEINLAND-PFALZ
STRASSE: A 48
KM: 27.6
NETZKNOTEN: 5610 053 5
5610 049 5

RICHTUNG OST

DTV KFZ 9779
DTV LKW 1251 = 12.80 %
MAX WERKTAG 12905 FR 13.10.
MAX FER-WKTAG 12249 FR 20.10.
MAX SO+FEITAG 15804 SO 22.10.

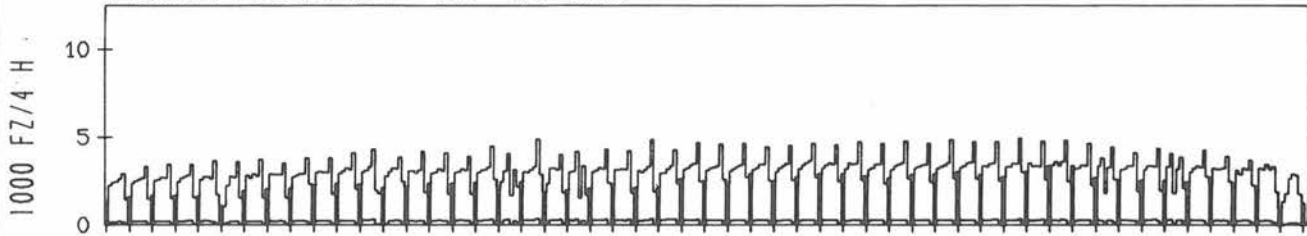
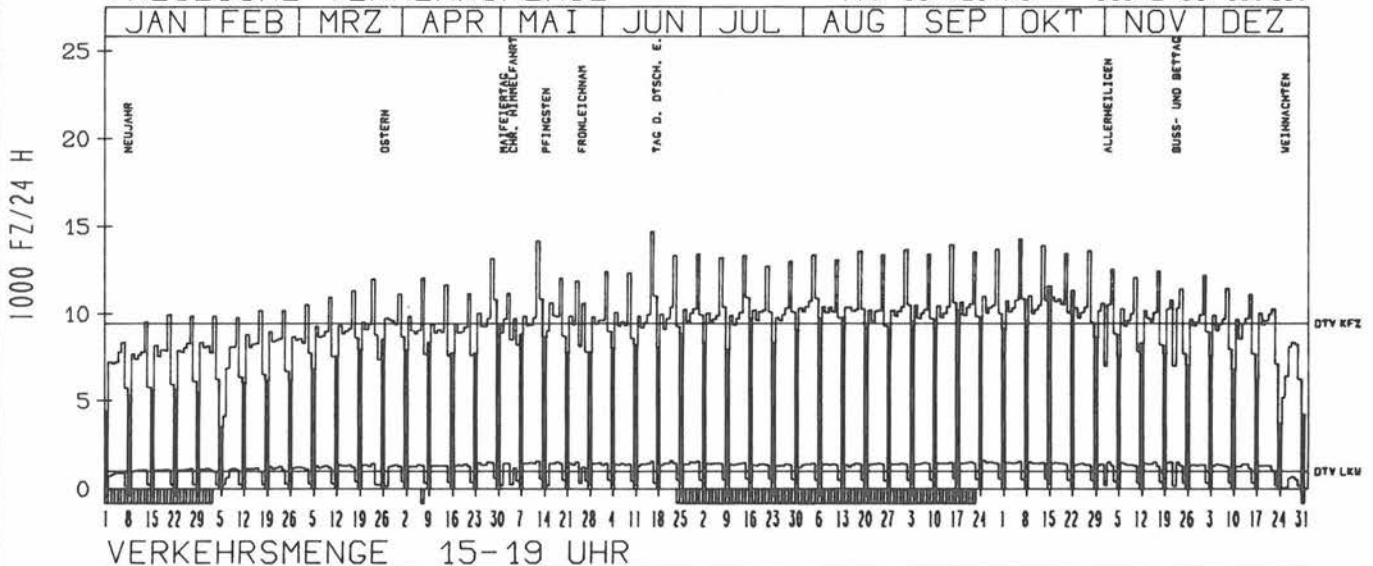
TAEGLICHE VERKEHRSMENGE



RICHTUNG WEST

DTV KFZ 9464
DTV LKW 1028 = 10.87 %
MAX WERKTAG 14719 FR 16.6.
MAX FER-WKTAG 13453 FR 20.10.
MAX SO+FEITAG 11572 SO 15.10.

TAEGLICHE VERKEHRSMENGE



JAHRESGANGLINIEN 1989

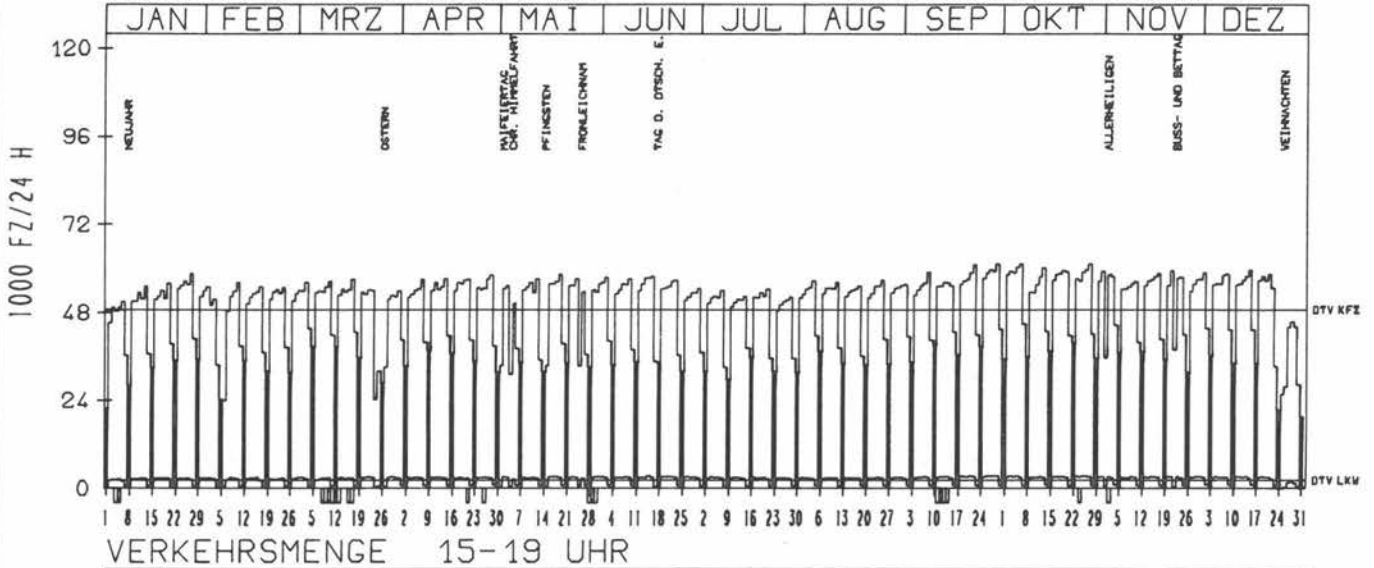
ZST: DUESSELDORF-HEERDT
 NR.: 4706 5 031

LAND: NORDRHEIN-WESTFALEN
 STRASSE: A 52
 KM:
 NETZKNOTEN: 4706 144
 4706 117

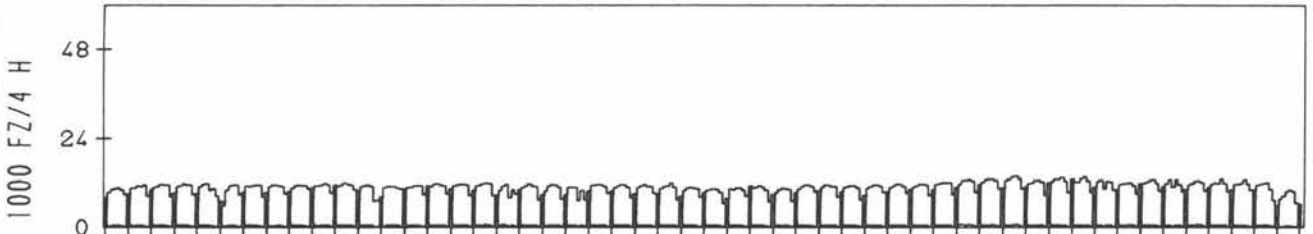
RICHTUNG OST

DTV KFZ 48759
 DTV LKW 2189 = 4.49 %
 MAX WERKTAG 61202 FR 6. 10.
 MAX FER-WKTAG 60118 FR 13. 10.
 MAX SO+FEITAG 39644 SO 22. 10.

TAEGLICHE VERKEHRSMENGE



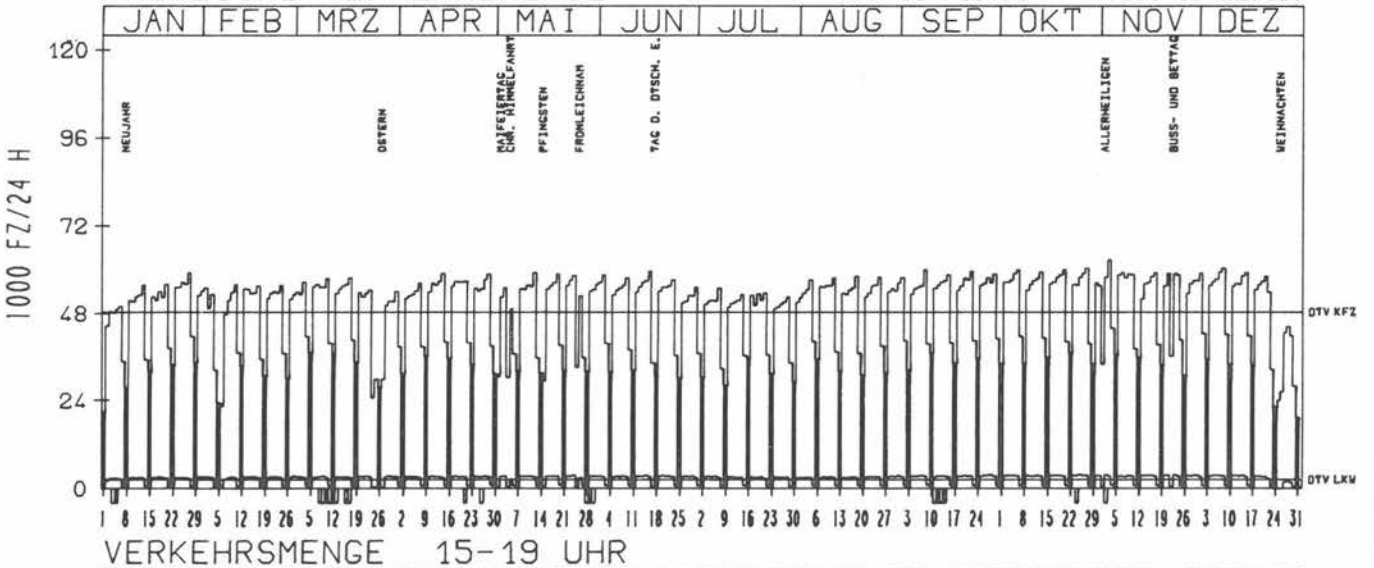
VERKEHRSMENGE 15-19 UHR



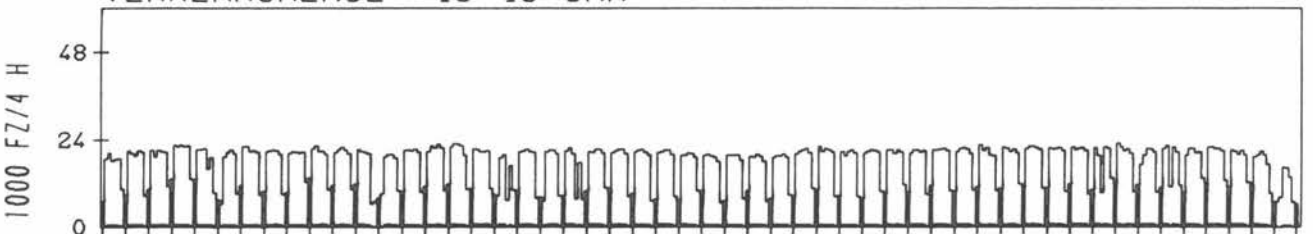
RICHTUNG WEST

DTV KFZ 48494
 DTV LKW 2458 = 5.07 %
 MAX WERKTAG 62535 FR 3. 11.
 MAX FER-WKTAG 60038 FR 8. 9.
 MAX SO+FEITAG 37136 SO 22. 10.

TAEGLICHE VERKEHRSMENGE



VERKEHRSMENGE 15-19 UHR



JAHRESGANGLINIEN 1989

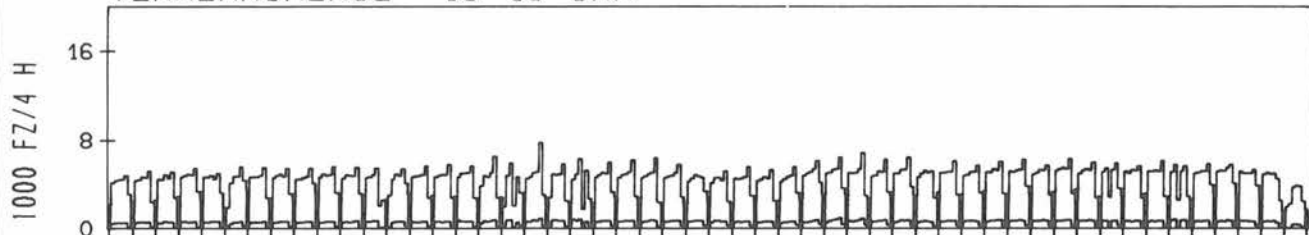
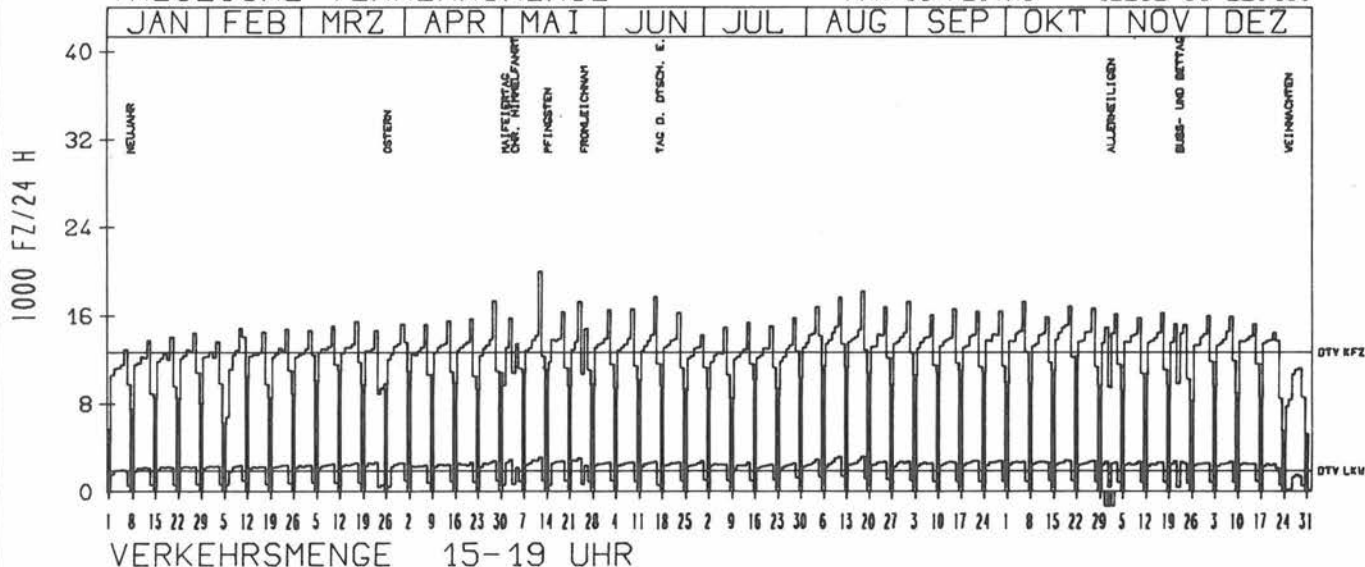
ZST: RHEINBERG
 NR.: 4405 5 019

LAND: NORDRHEIN-WESTFALEN
 STRASSE: A 57
 KM:
 NETZKNOTEN:

RICHTUNG NÖRD

DTV KFZ 12699
 DTV LKW 1901 = 14.97 %
 MAX WERKTAG 19988 FR 12. 5.
 MAX FER-WKTAG 18227 FR 18. 8.
 MAX SO+FEITAG 12262 SO 22. 10.

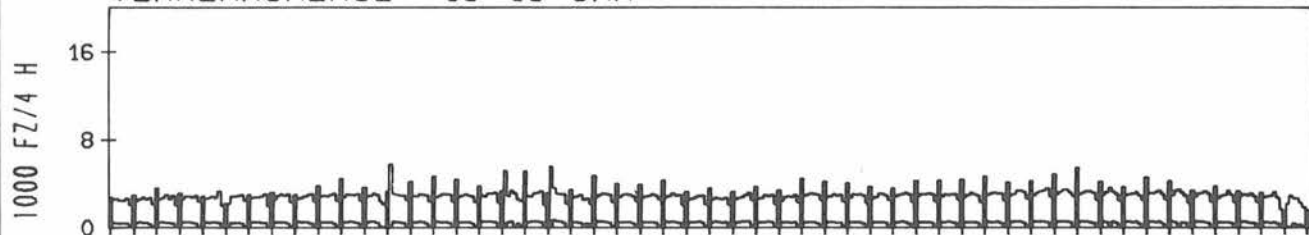
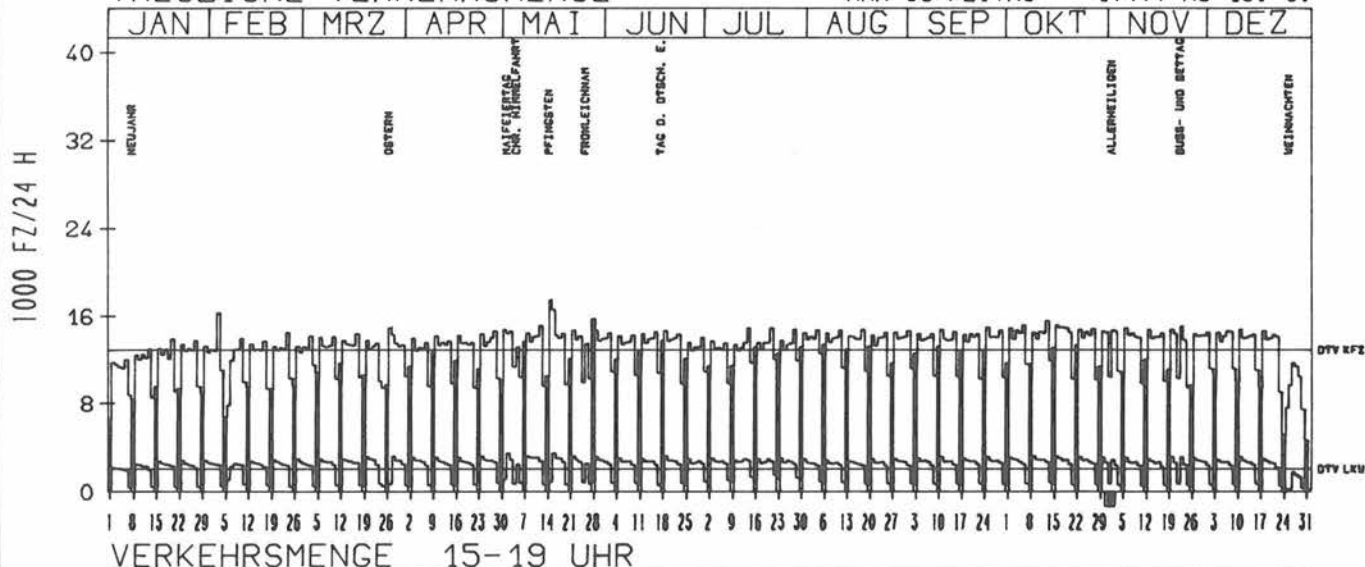
TÄGLICHE VERKEHRSMENGE



RICHTUNG SÜED

DTV KFZ 12882
 DTV LKW 2102 = 16.32 %
 MAX WERKTAG 16362 FR 3. 2.
 MAX FER-WKTAG 16572 DI 16. 5.
 MAX SO+FEITAG 17477 MO 15. 5.

TÄGLICHE VERKEHRSMENGE



JAHRESGANGLINIEN 1989

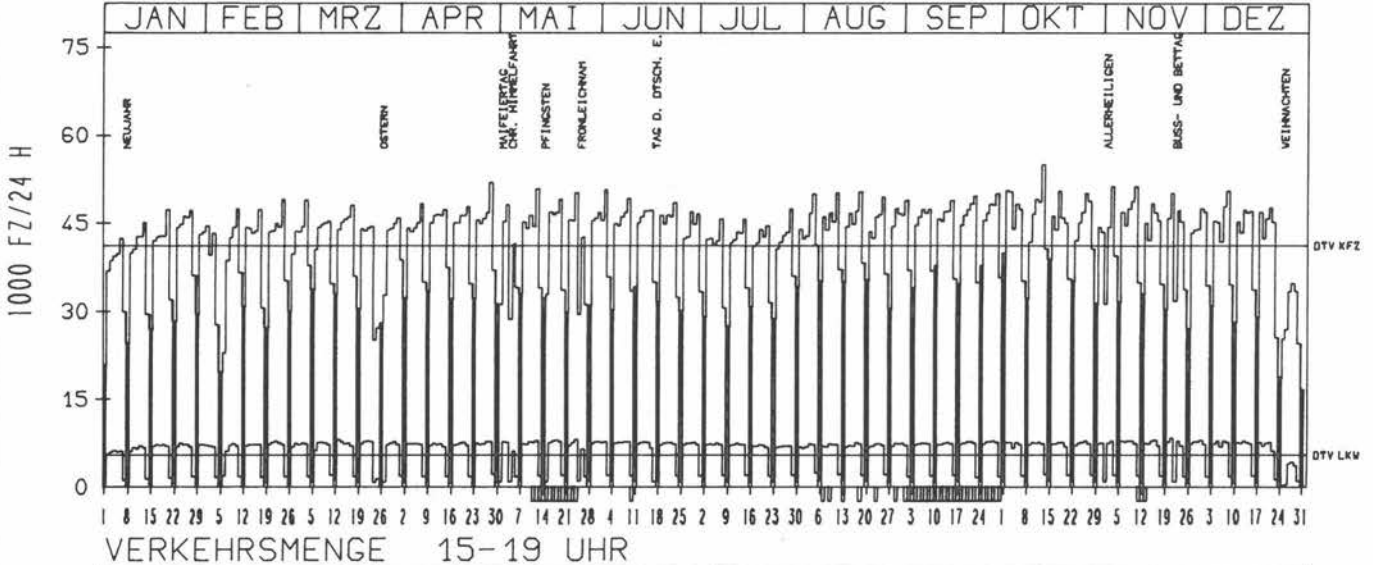
ZST: AD NEUSS (SUED)
NR.: 4806 5 014

LAND: NORDRHEIN-WESTFALEN
STRASSE: A 57
KM: 95.7
NETZKNOTEN: 4806 044
4806 070

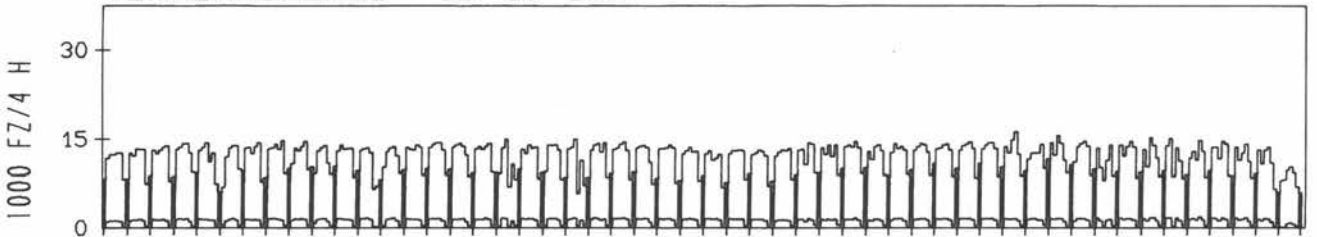
RICHTUNG NÖRD

DTV KFZ 41053
DTV LKW 5396 = 13.14 %
MAX WERKTAG 51901 FR 28. 4.
MAX FER-WKTAG 54877 FR 13. 10.
MAX SO+FEITAG 39854 SO 1. 10.

TÄGLICHE VERKEHRSMENGE



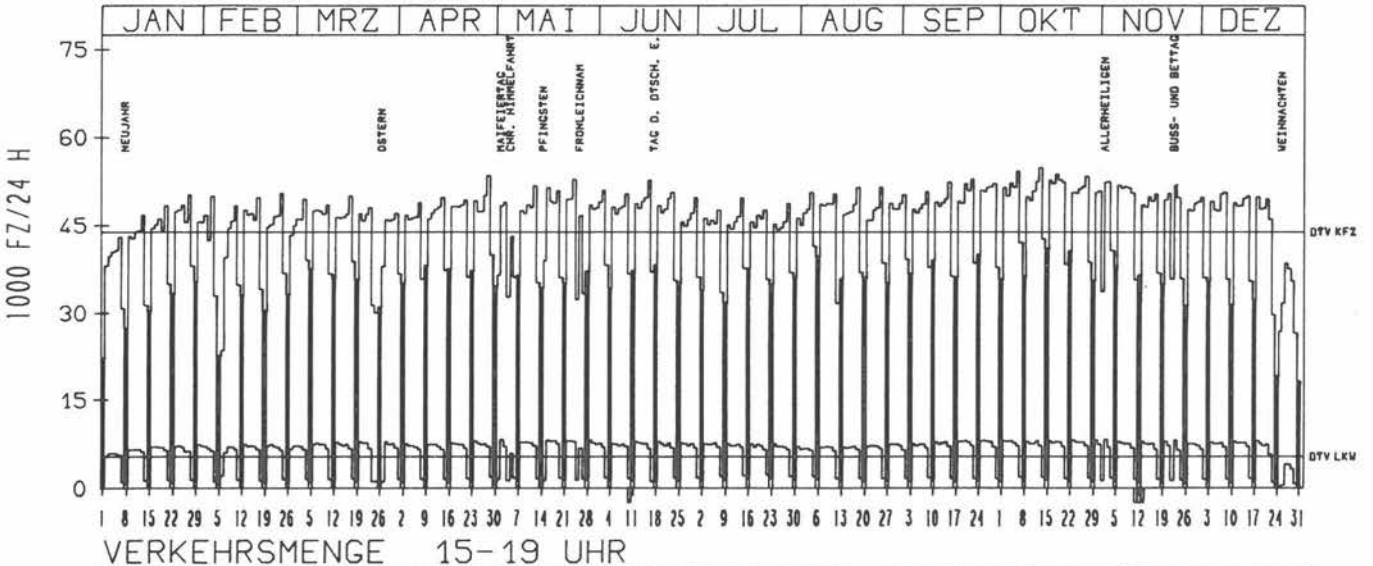
VERKEHRSMENGE 15-19 UHR



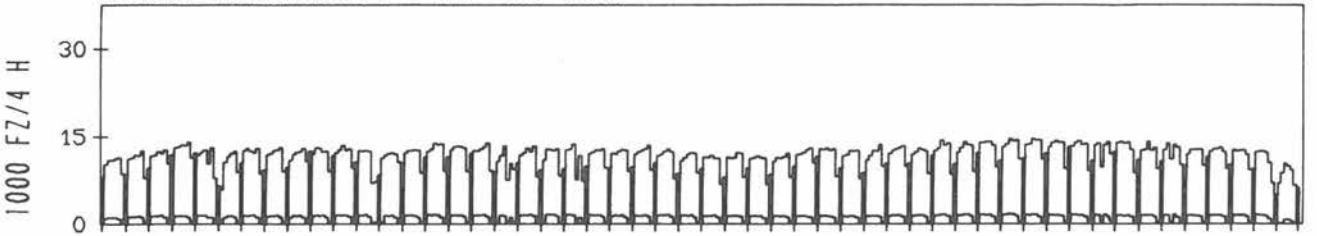
RICHTUNG SÜED

DTV KFZ 43902
DTV LKW 5397 = 12.29 %
MAX WERKTAG 54314 FR 6. 10.
MAX FER-WKTAG 54879 FR 13. 10.
MAX SO+FEITAG 41037 SO 15. 10.

TÄGLICHE VERKEHRSMENGE



VERKEHRSMENGE 15-19 UHR



JAHRESGANGLINIEN 1989

ZST: AK HEUMAR (FLUGHAFEN)

LAND: STRASSE

NORDRHEIN-WESTFALEN

NR.: 5008 5 674

KM:

A 59

NETZKNOTEN:

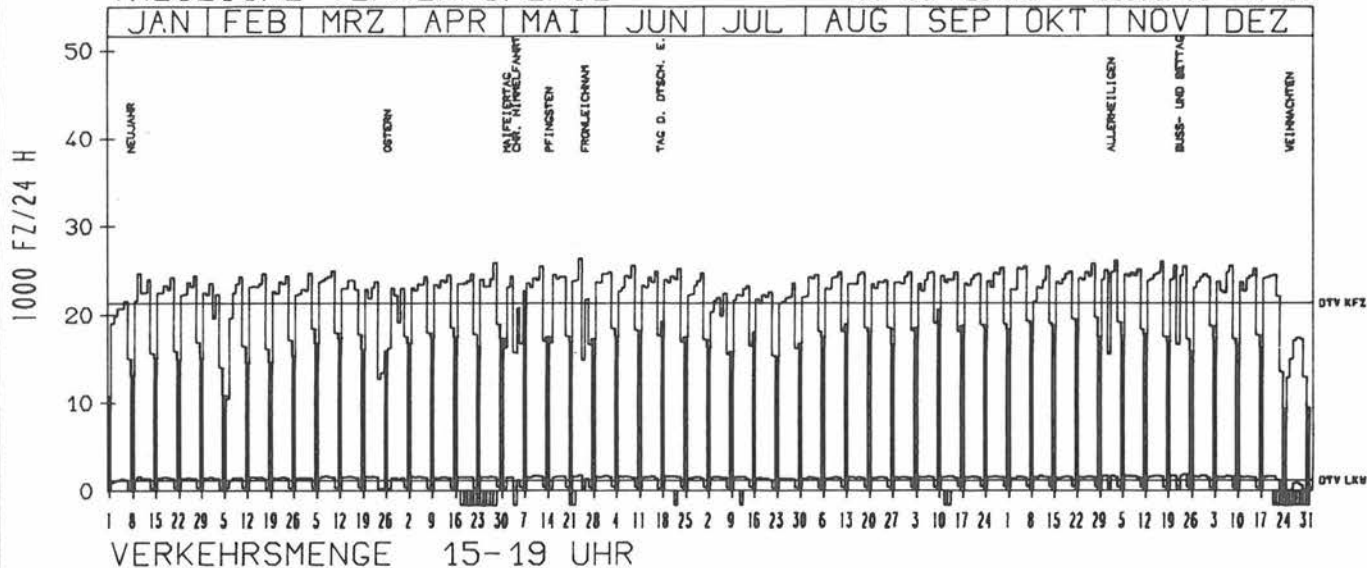
5008 040

5008 070

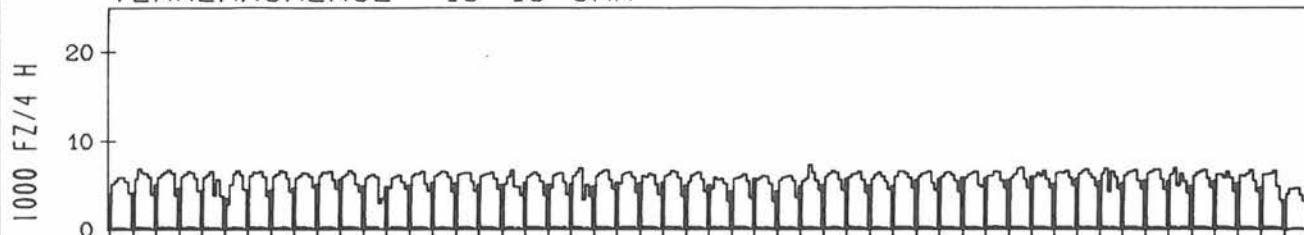
RICHTUNG NÖRD

DTV KFZ	21331	
DTV LKW	1163	= 5.45 %
MAX WERKTAG	26412	MI 24. 5.
MAX FER-WKTAG	25520	FR 13. 10.
MAX SO+FEITAG	22696	SO 7. 5.

TÄGLICHE VERKEHRSMENGE



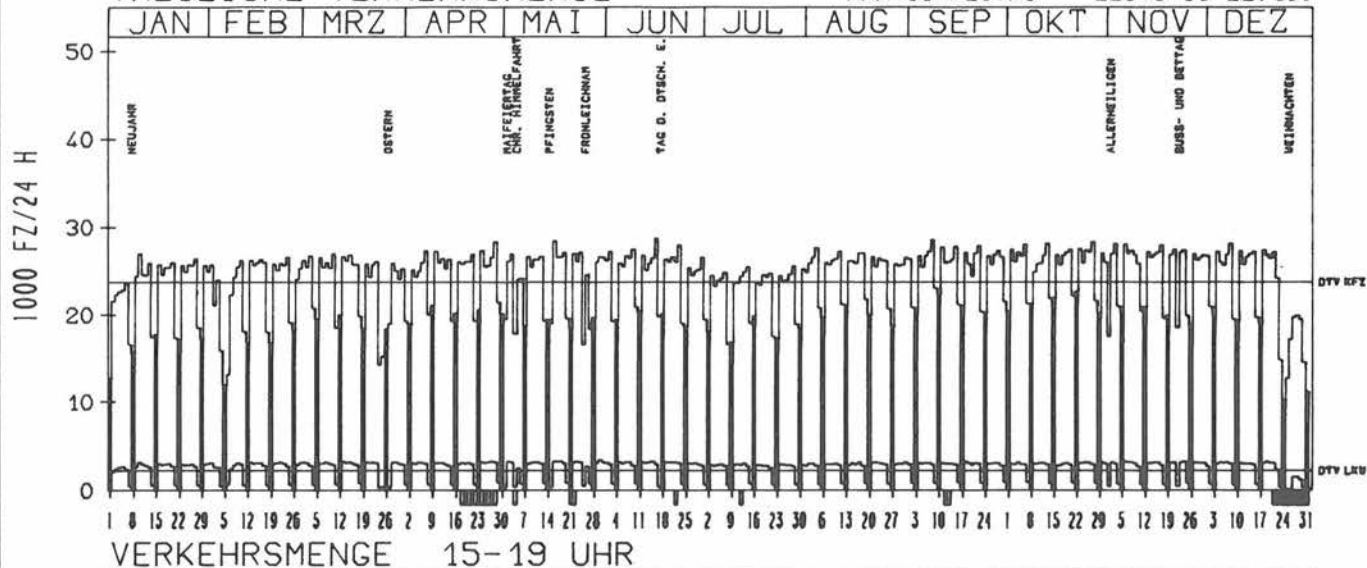
VERKEHRSMENGE 15-19 UHR



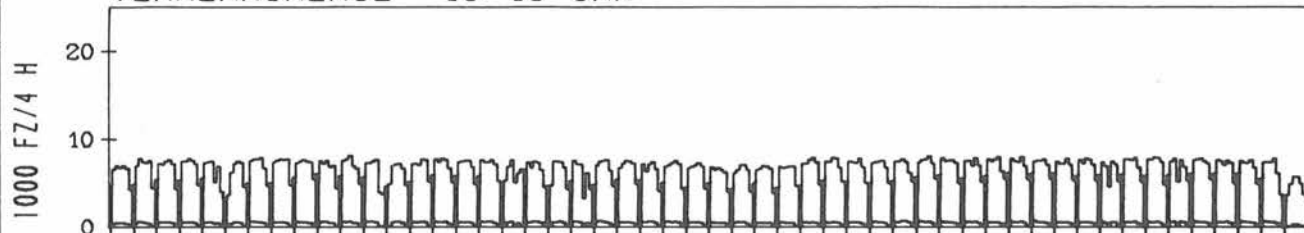
RICHTUNG SÜED

DTV KFZ	23735	
DTV LKW	2277	= 9.60 %
MAX WERKTAG	28801	FR 16. 6.
MAX FER-WKTAG	28607	FR 8. 9.
MAX SO+FEITAG	22678	SO 22. 10.

TÄGLICHE VERKEHRSMENGE



VERKEHRSMENGE 15-19 UHR



JAHRESGANGLINIEN

1989

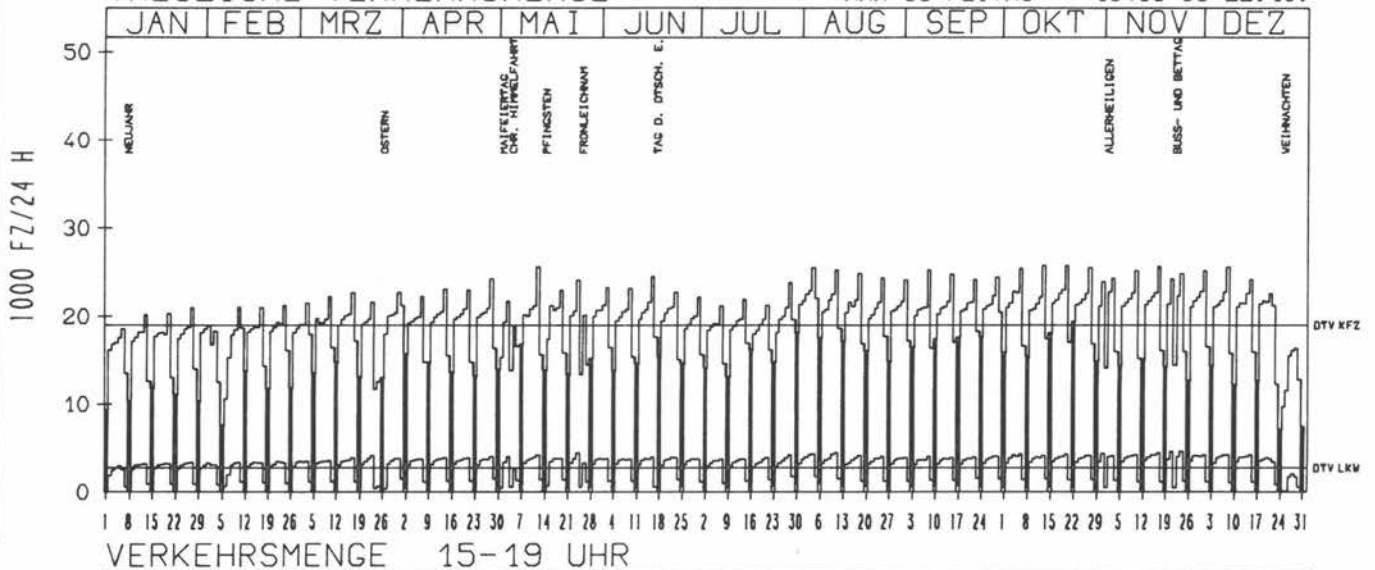
ZST: WICKRATH
 NR.: 4804 5 042

LAND: NORDRHEIN-WESTFALEN
 STRASSE: A 61
 KM: 31.3
 NETZKNOTEN: 4804 111
 4804 120

RICHTUNG SUED

DTV KFZ 18957
 DTV LKW 2725 = 14.38 %
 MAX WERKTAG 25725 FR 20.10.
 MAX FER-WKTAG 25775 FR 13.10.
 MAX SO+FEITAG 19438 SO 22.10.


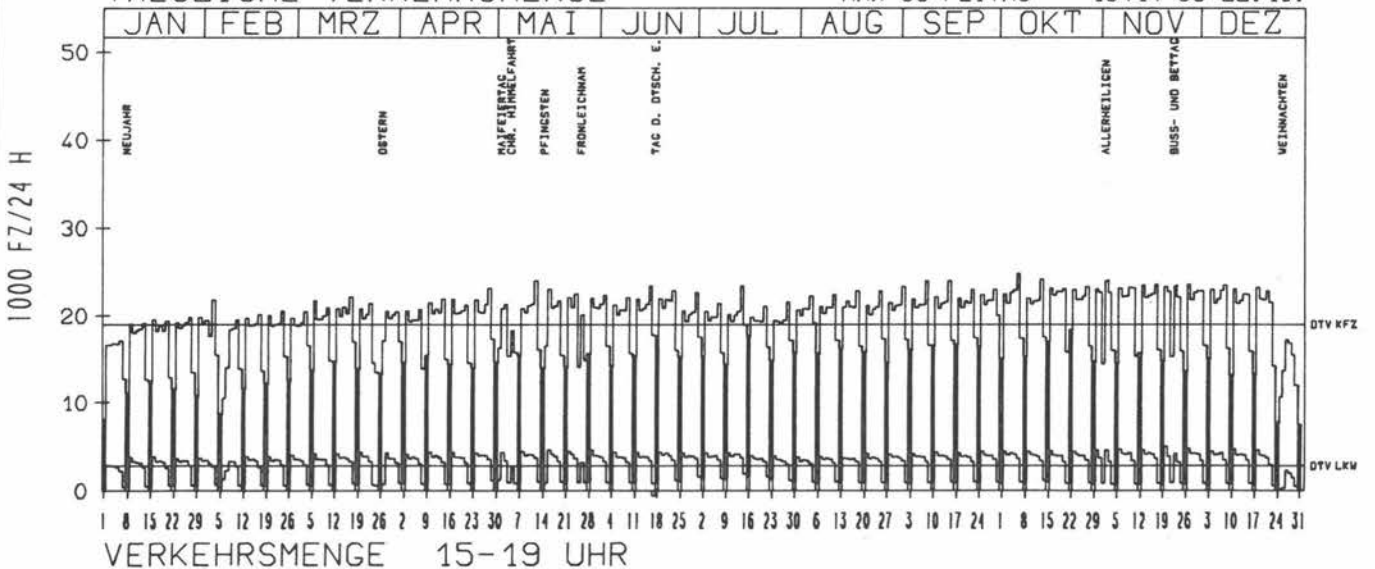
TAEGLICHE VERKEHRSMENGE



RICHTUNG NORD

DTV KFZ 19054
 DTV LKW 2862 = 15.02 %
 MAX WERKTAG 24823 FR 6.10.
 MAX FER-WKTAG 24198 FR 13.10.
 MAX SO+FEITAG 18414 SO 22.10.

TAEGLICHE VERKEHRSMENGE



JAHRESGANGLINIEN

1989

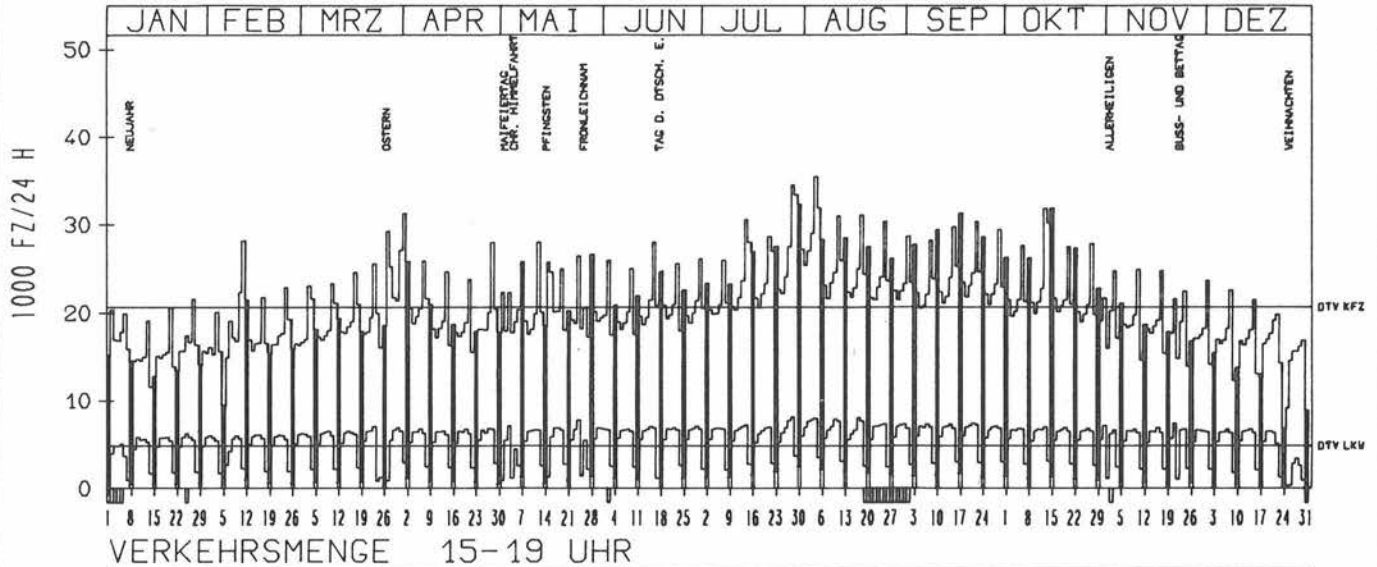
ZST: AK KÖBLENZ (NÖRD)
 NR.: 5610 7 142

LAND: RHEINLAND-PFALZ
 STRASSE: A 61
 KM: 224.1
 NETZKNOTEN: 5610 053
 5610 054

RICHTUNG NÖRD

DTV KFZ 20698
 DTV LKW 4805 = 23.22 %
 MAX WERKTAG 31790 FR 13.10.
 MAX FER-WKTAG 35411 FR 4. 8.
 MAX SO+FEITAG 32217 SO 30. 7.

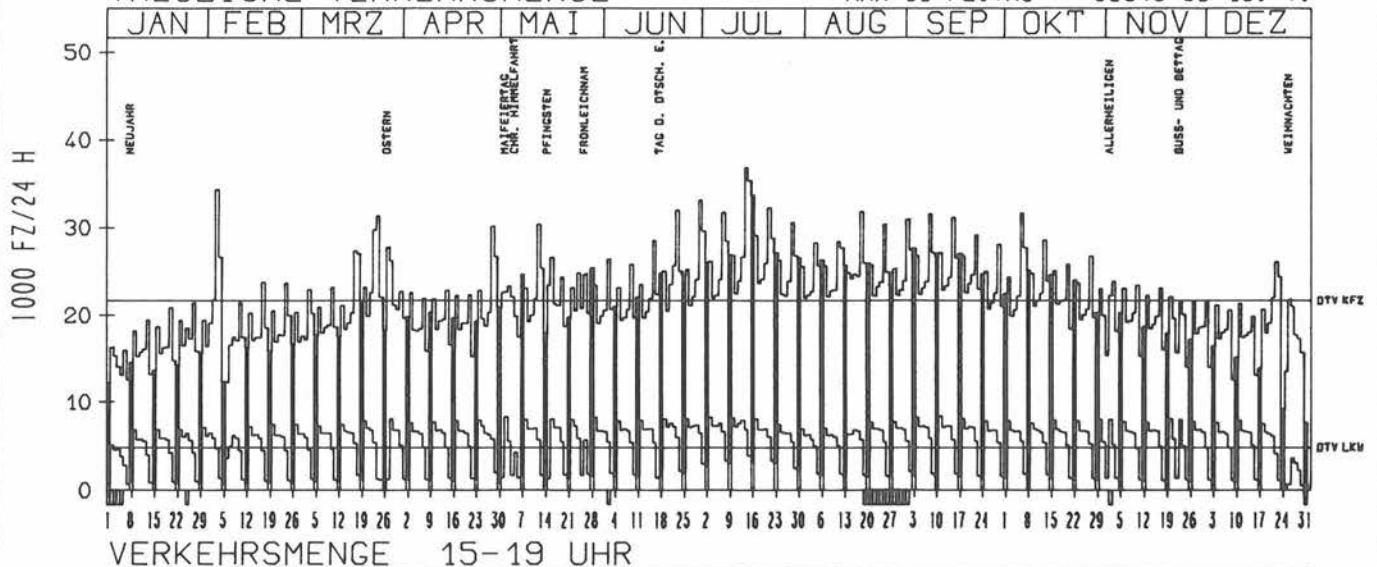
TAEGELICHE VERKEHRSMENGE



RICHTUNG SÜED

DTV KFZ 21695
 DTV LKW 4885 = 22.52 %
 MAX WERKTAG 34329 FR 3. 2.
 MAX FER-WKTAG 36807 FR 14. 7.
 MAX SO+FEITAG 33643 SO 16. 7.

TAEGELICHE VERKEHRSMENGE



JAHRESGANGLINIEN 1989

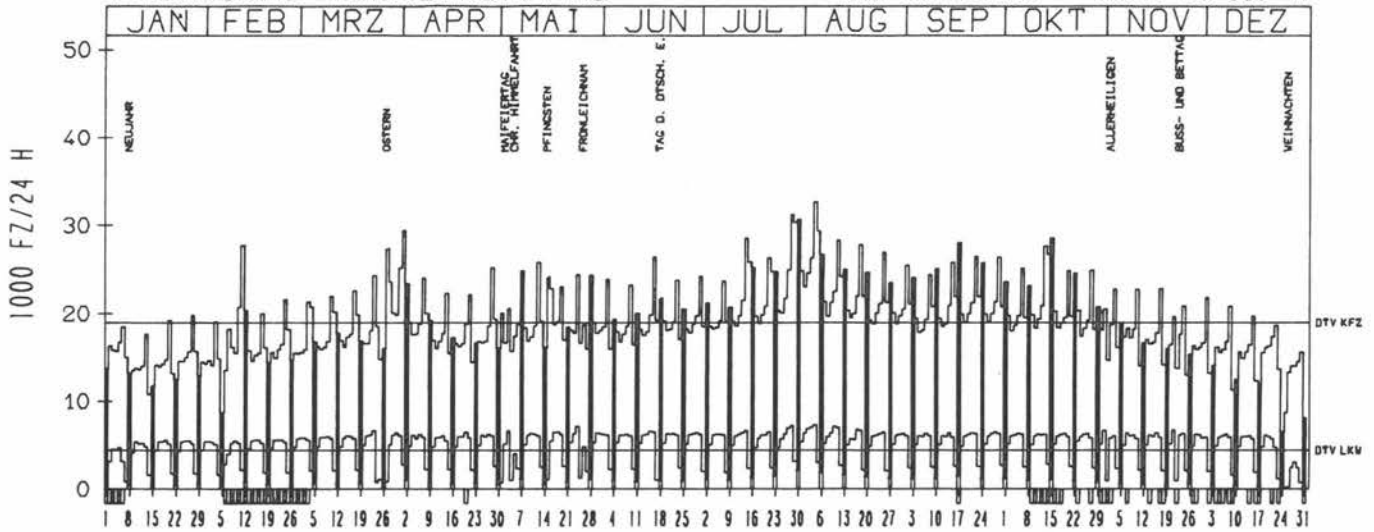
ZST: AK KÖBLENZ (SÜED)
 NR.: 5610 7 141

LAND: RHEINLAND-PFALZ
 STRASSE: A 61
 KM: 226.0
 NETZKNOTEN: 5611 044
 5610 053

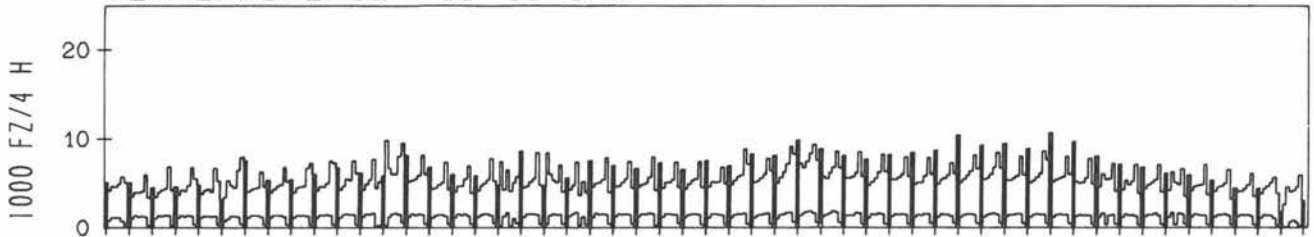
RICHTUNG NÖRD

DTV KFZ 19006
 DTV LKW 4397 = 23.14 %
 MAX WERKTAG 29437 SA 1. 4.
 MAX FER-WKTAG 32647 FR 4. 8.
 MAX SO+FEITAG 30647 SO 30. 7.

TÄGLICHE VERKEHRSMENGE



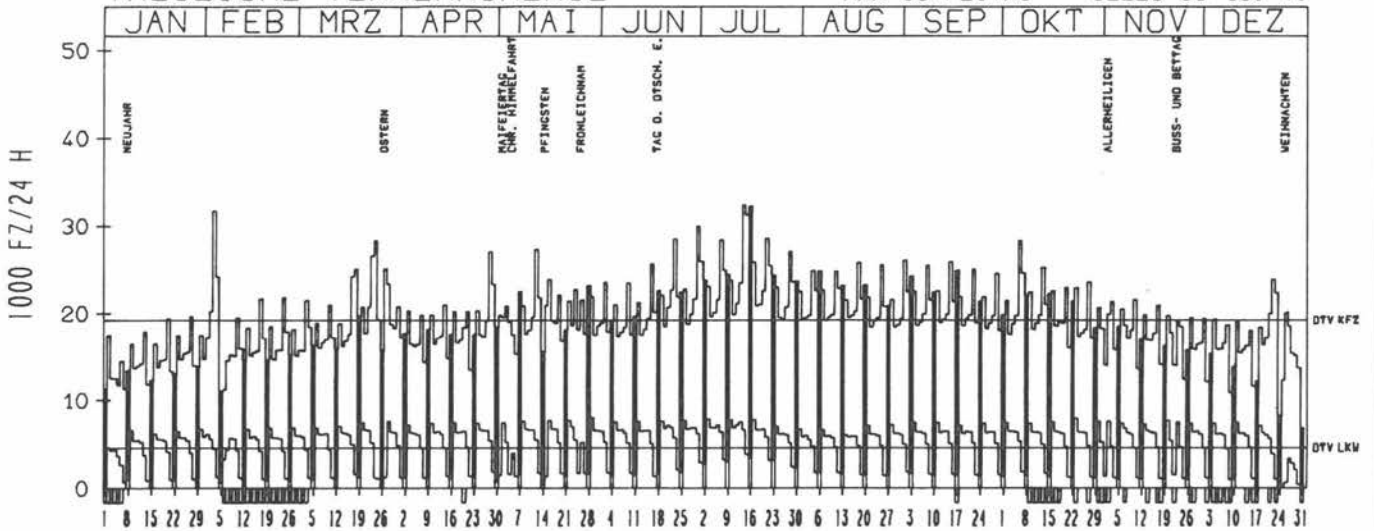
VERKEHRSMENGE 15-19 UHR



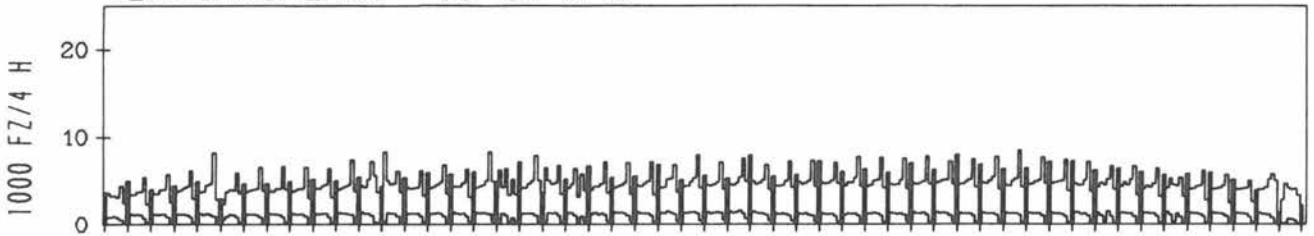
RICHTUNG SÜED

DTV KFZ 19271
 DTV LKW 4600 = 23.87 %
 MAX WERKTAG 31746 FR 3. 2.
 MAX FER-WKTAG 32391 FR 14. 7.
 MAX SO+FEITAG 32223 SO 16. 7.

TÄGLICHE VERKEHRSMENGE



VERKEHRSMENGE 15-19 UHR



JAHRESGANGLINIEN 1989

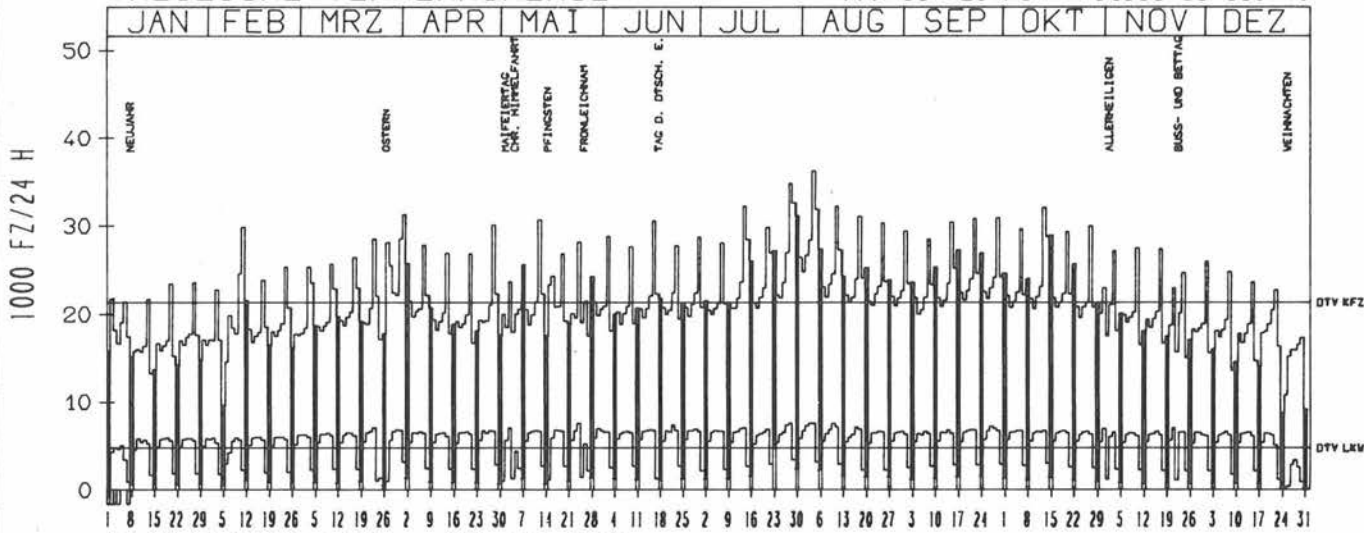
ZST: DAXWEILER
NR.: 6012 7 233

LAND: RHEINLAND-PFALZ
STRASSE: A 61
KM: 292.7
NETZKNOTEN: 6012 035
6012 036

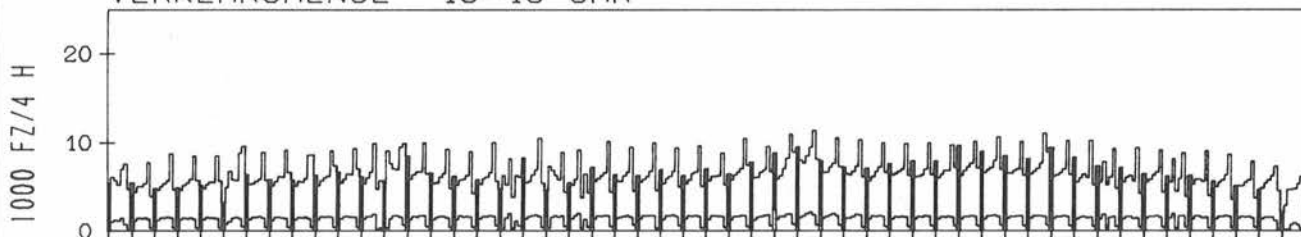
RICHTUNG NÖRD

DTV KFZ 21351
DTV LKW 4754 = 22.27 %
MAX WERKTAG 32051 FR 13.10.
MAX FER-WKTAG 36257 FR 4. 8.
MAX SO+FEITAG 31080 SO 30. 7.

TAEGLICHE VERKEHRSMENGE



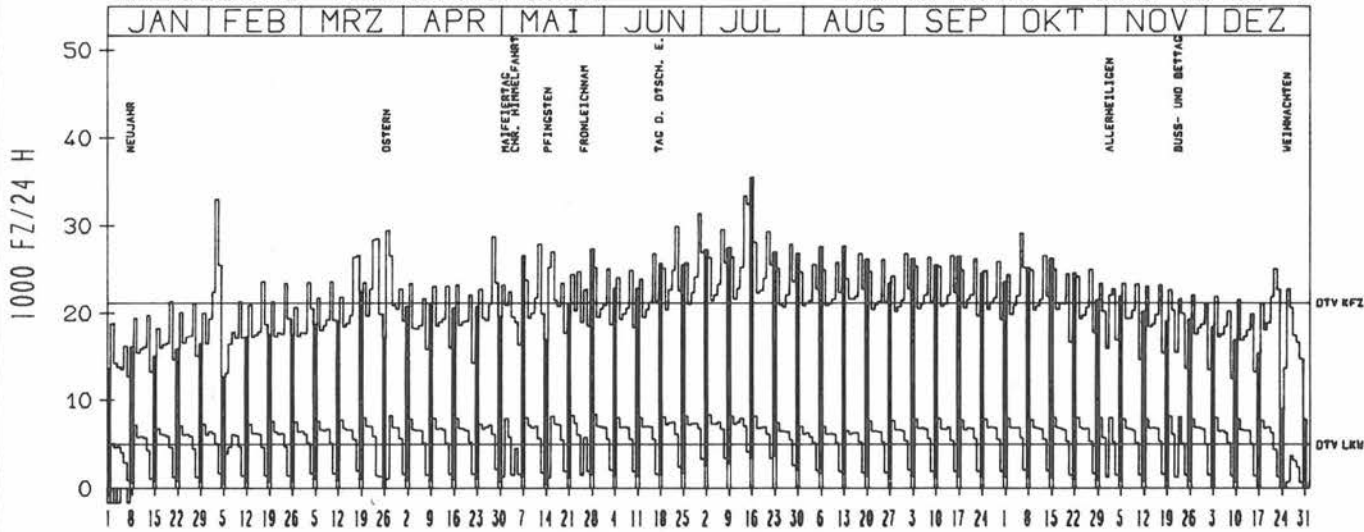
VERKEHRSMENGE 15-19 UHR



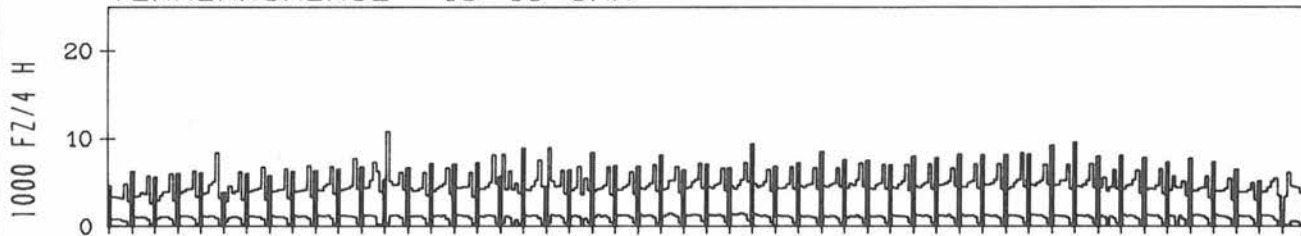
RICHTUNG SÜED

DTV KFZ 21219
DTV LKW 4943 = 23.30 %
MAX WERKTAG 33006 FR 3. 2.
MAX FER-WKTAG 33463 FR 14. 7.
MAX SO+FEITAG 35517 SO 16. 7.

TAEGLICHE VERKEHRSMENGE



VERKEHRSMENGE 15-19 UHR



JAHRESGANGLINIEN 1989

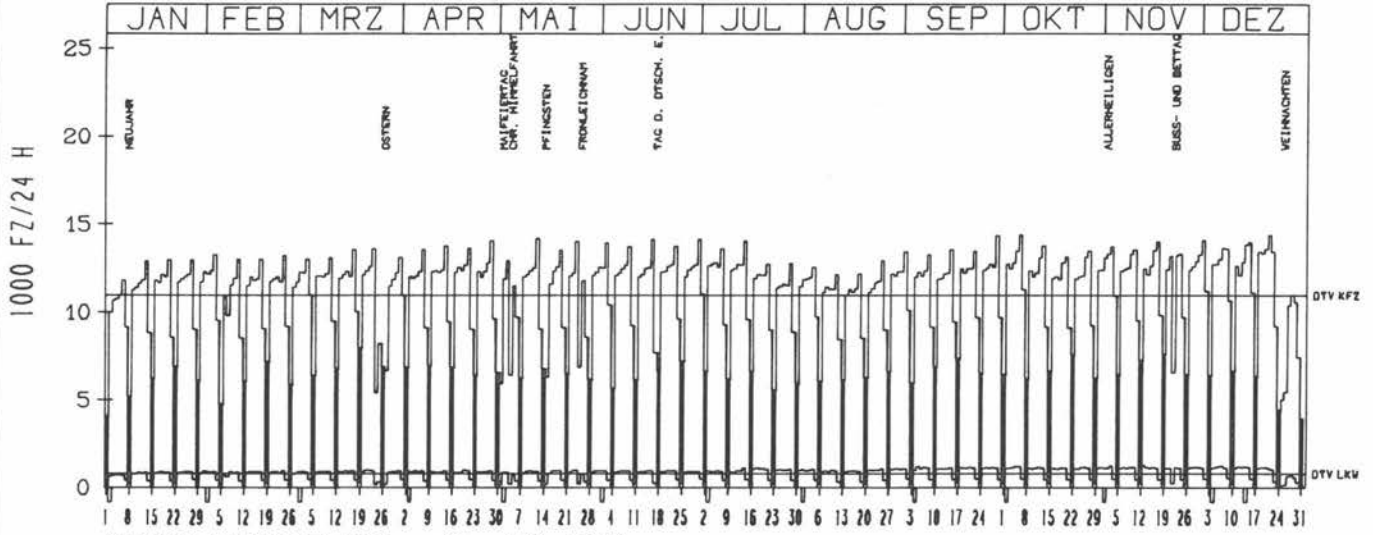
ZST: BERGEN-ENKHEIM
 NR.: 5818 6 960 (0960)

LAND: HESSEN
 STRASSE: A 66
 KM: 113.1
 NETZKNOTEN: 5818 056
 5818 083

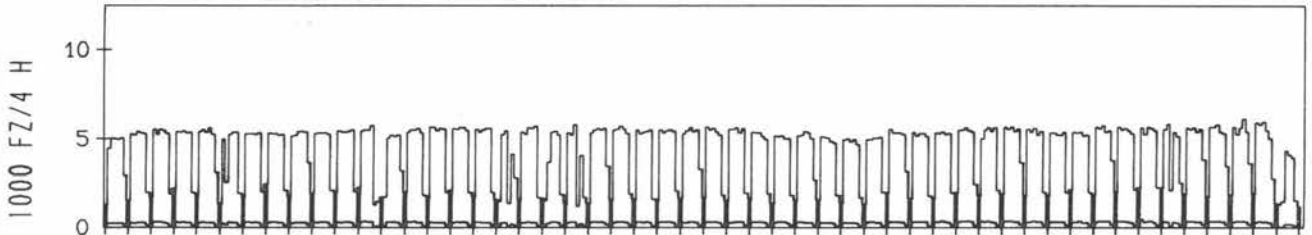
RICHTUNG OST

DTV KFZ 10941
 DTV LKW 784 = 7.17 %
 MAX WERKTAG 14385 DO 21.12.
 MAX FER-WKTAG 14138 FR 30.6.
 MAX SO+FEITAG 7927 SO 19.3.

TAEGLICHE VERKEHRSMENGE



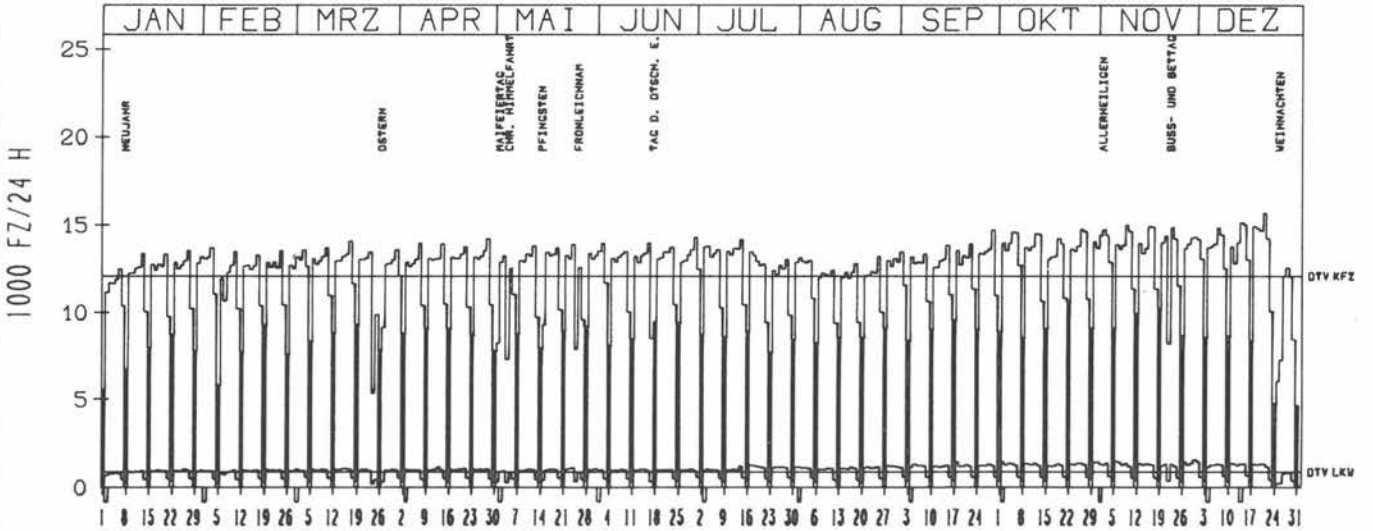
VERKEHRSMENGE 15-19 UHR




RICHTUNG WEST

DTV KFZ 12073
 DTV LKW 912 = 7.56 %
 MAX WERKTAG 15658 DO 21.12.
 MAX FER-WKTAG 14758 DO 26.10.
 MAX SO+FEITAG 10596 SO 22.10.

TAEGLICHE VERKEHRSMENGE



VERKEHRSMENGE 15-19 UHR



JAHRESGANGLINIEN 1989

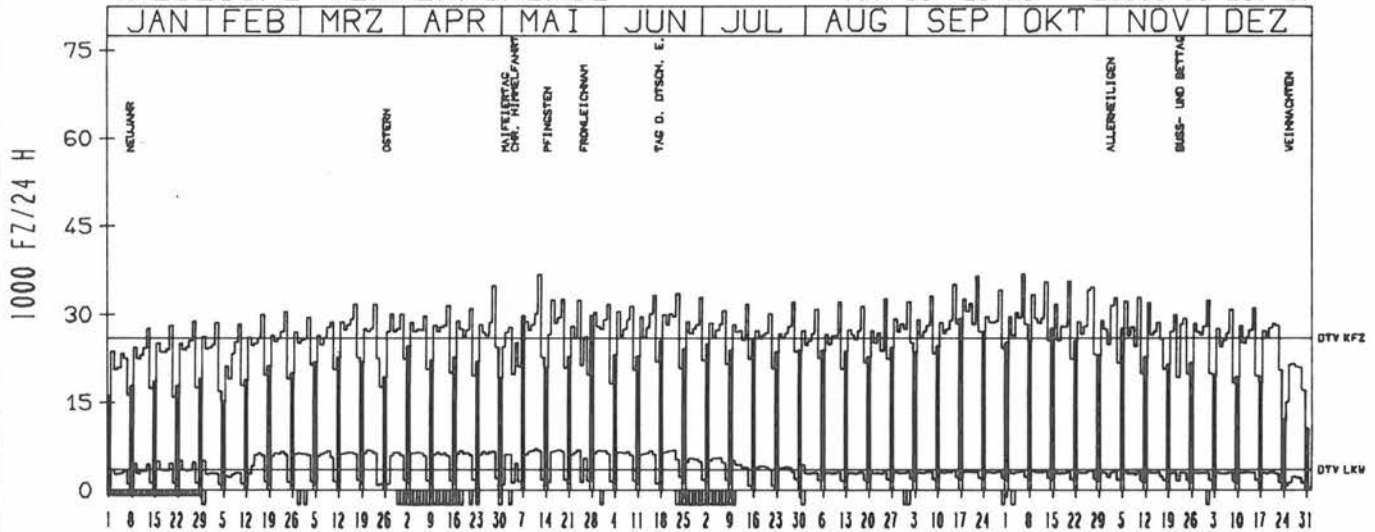
ZST: GERNSEIM
 NR.: 6317 6 828 (0828)

LAND: HESSEN
 STRASSE: A 67
 KM: 538.2
 NETZKNOTEN: 6217 012
 6317 055

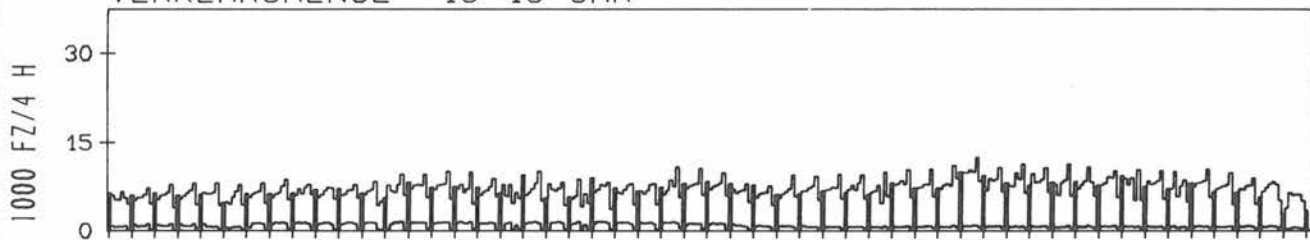
RICHTUNG NÖRD

DTV KFZ 26035
 DTV LKW 3482 = 13.37 %
 MAX WERKTAG 36855 FR 6.10.
 MAX FER-WKTAG 35618 FR 20.10.
 MAX SO+FEITAG 29699 SO 28. 5.

TÄGLICHE VERKEHRSMENGE



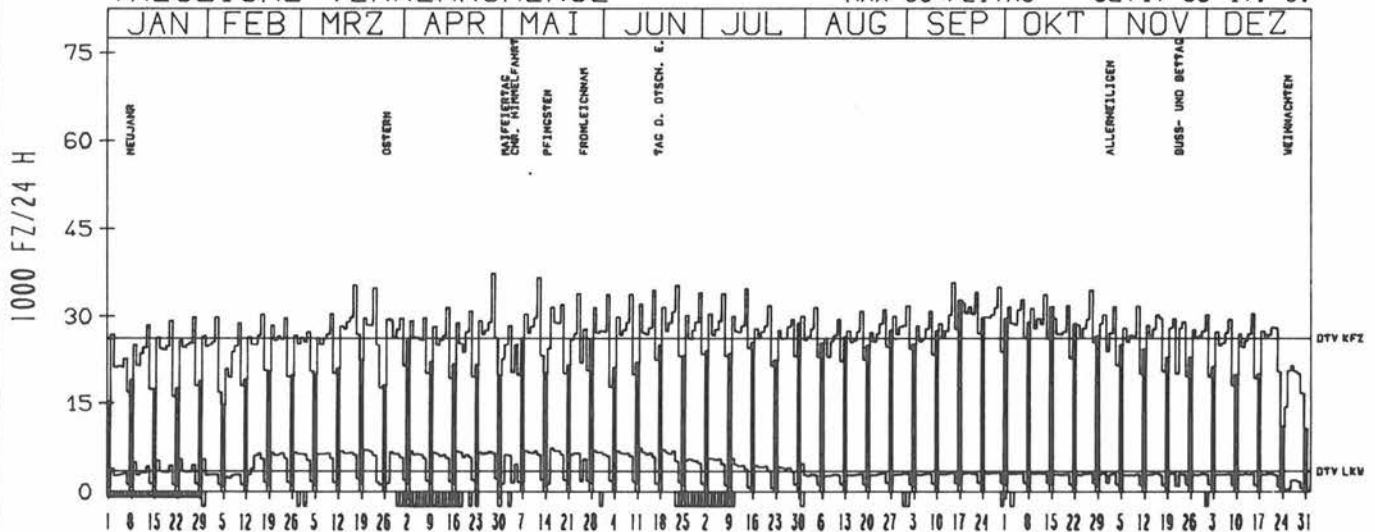
VERKEHRSMENGE 15-19 UHR



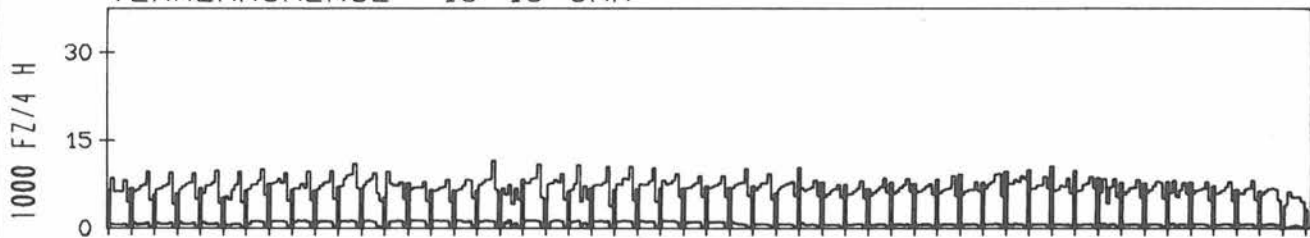
RICHTUNG SÜED

DTV KFZ 26244
 DTV LKW 3509 = 13.37 %
 MAX WERKTAG 37355 FR 28. 4.
 MAX FER-WKTAG 34891 DO 23. 3.
 MAX SO+FEITAG 32717 SO 17. 9.

TÄGLICHE VERKEHRSMENGE



VERKEHRSMENGE 15-19 UHR



JAHRESGANGLINIEN 1989

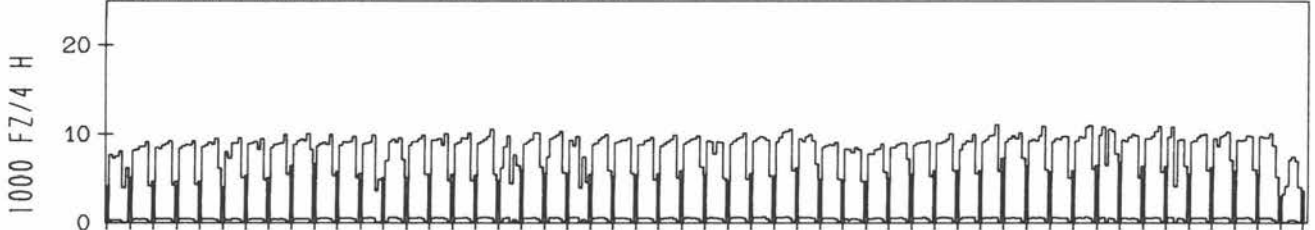
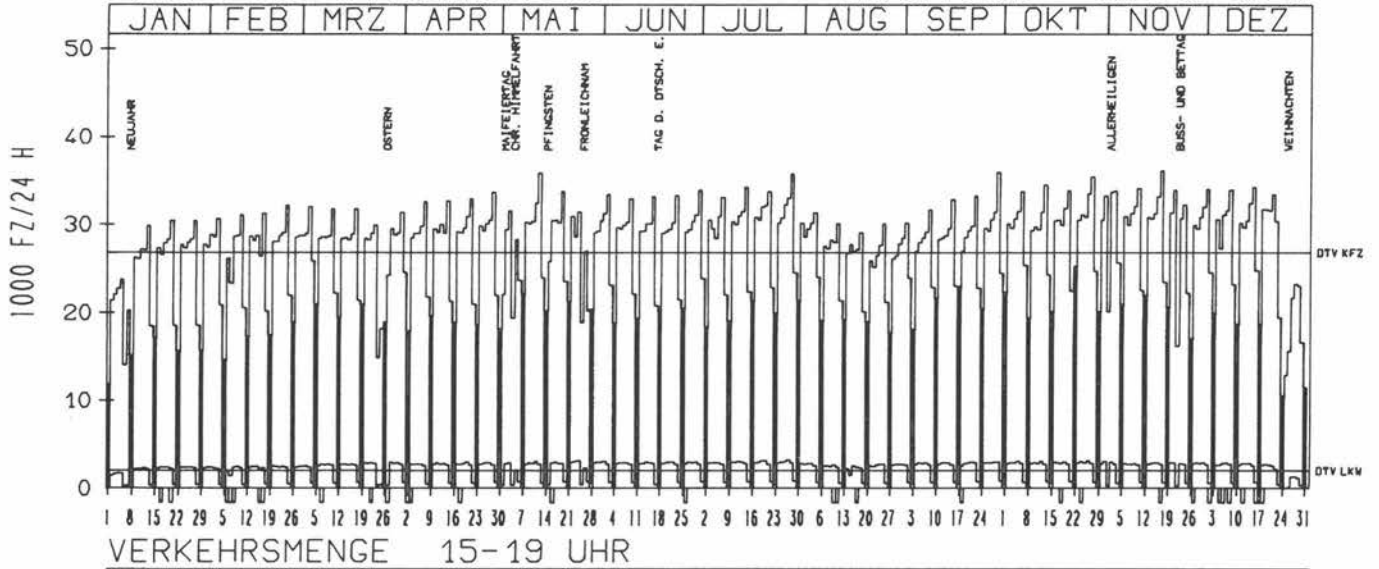
ZST: AK ERLANGEN (NÖRD)
 NR.: 6431 9 952 (9052)

LAND: BAYERN
 STRASSE: A 73
 KM: 32.1
 NETZKNOTEN: 6431 008
 6431 028

RICHTUNG NÖRD

DTV KFZ 26844
 DTV LKW 1998 = 7.44 %
 MAX WERKTAG 35892 FR 29. 9.
 MAX FER-WKTAG 35728 FR 28. 7.
 MAX SO+FEITAG 27716 DI 15. 8.

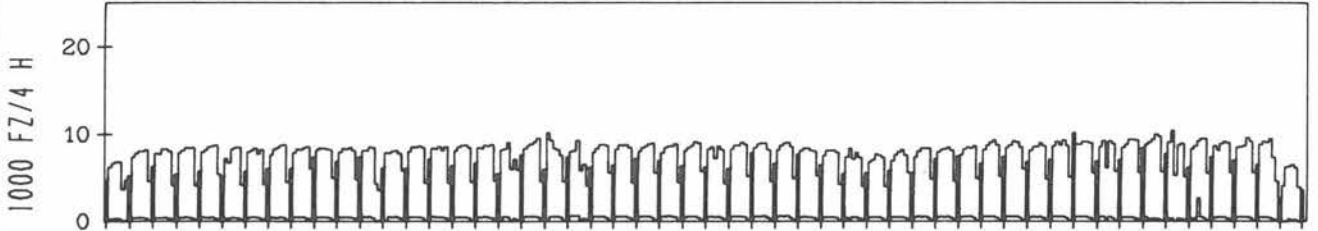
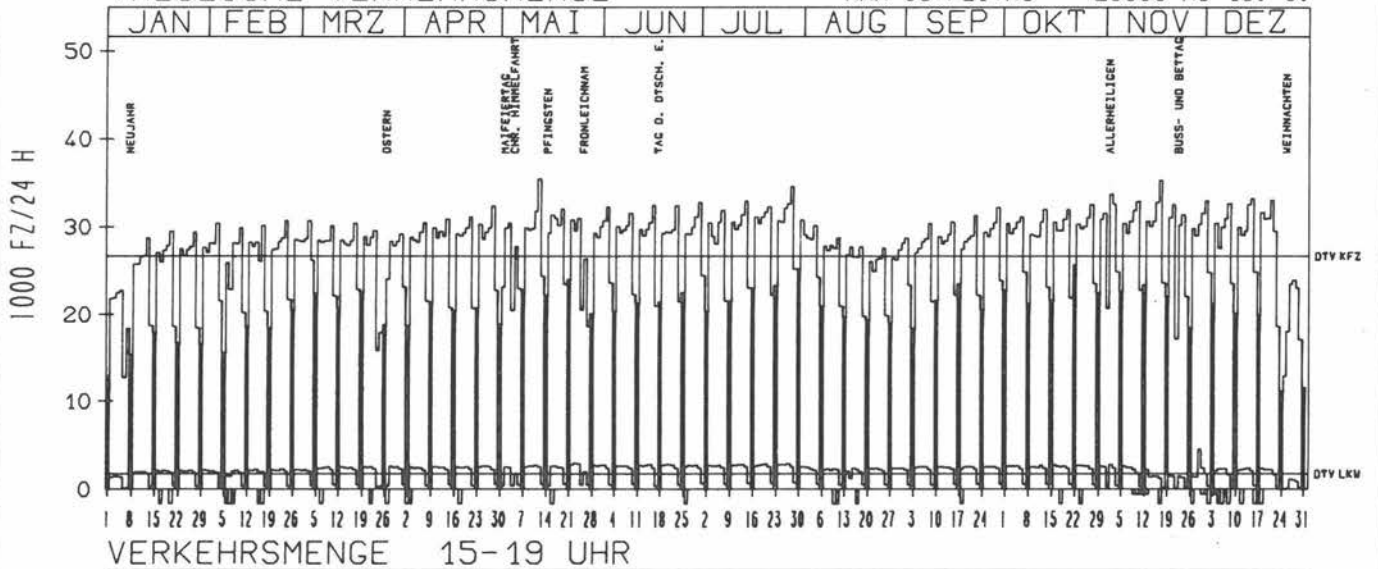
TAEGLICHE VERKEHRSMENGE



RICHTUNG SÜED

DTV KFZ 26703
 DTV LKW 1770 = 6.63 %
 MAX WERKTAG 35500 FR 12. 5.
 MAX FER-WKTAG 34688 FR 28. 7.
 MAX SO+FEITAG 29368 MO 15. 5.

TAEGLICHE VERKEHRSMENGE



JAHRESGANGLINIEN 1989

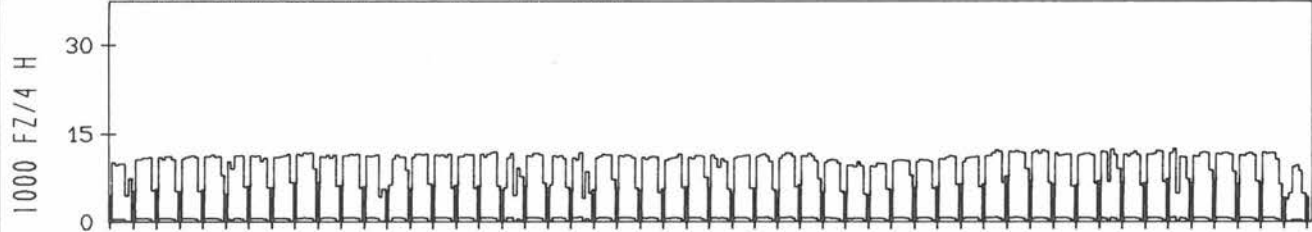
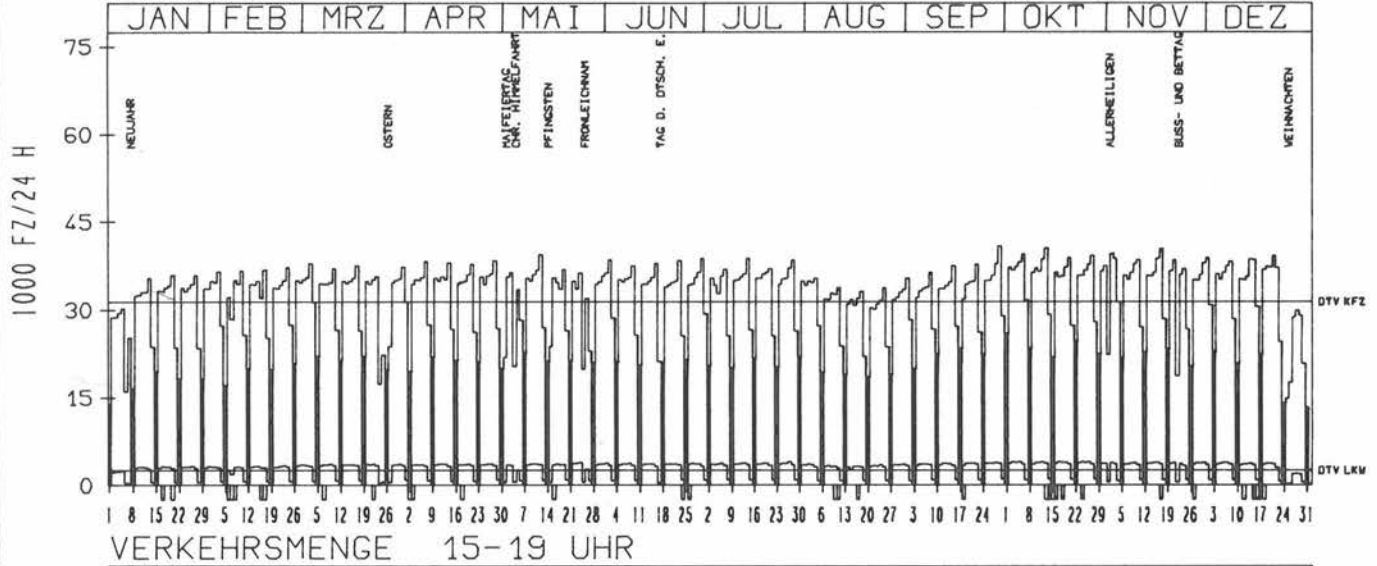
ZST: AS NUERNBERG/FUERTH
 NR.: 6532 9 111

LAND: BAYERN
 STRASSE: A 73
 KM: 21.2
 NETZKNOTEN: 6532 032
 6532 004

RICHTUNG NÖRD

DTV KFZ 31381
 DTV LKW 2557 = 8.15 %
 MAX WERKTAG 40916 FR 29. 9.
 MAX FER-WKTAG 38728 FR 30. 6.
 MAX SO+FEITAG 31784 DI 15. 8.

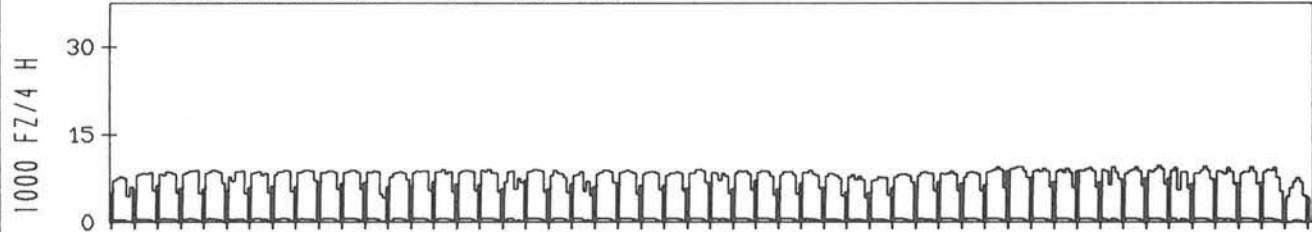
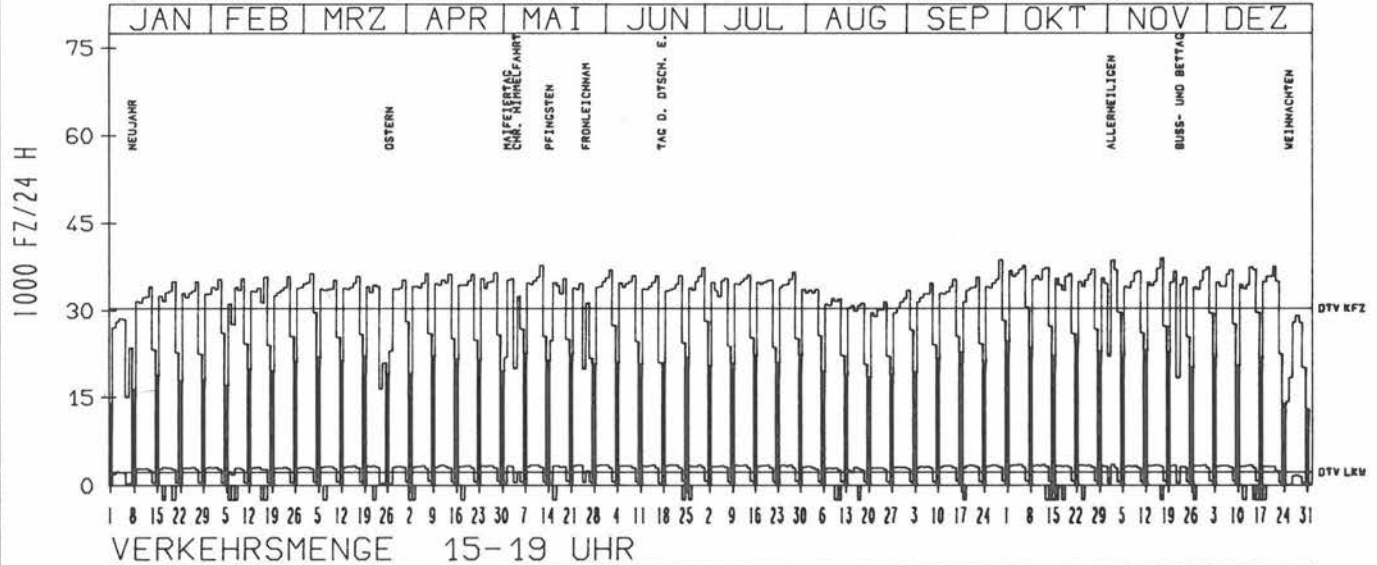
TAEGLICHE VERKEHRSMENGE



RICHTUNG SÜED

DTV KFZ 30453
 DTV LKW 2333 = 7.66 %
 MAX WERKTAG 38708 FR 29. 9.
 MAX FER-WKTAG 37380 FR 30. 6.
 MAX SO+FEITAG 30944 DI 15. 8.

TAEGLICHE VERKEHRSMENGE



JAHRESGANGLINIEN 1989

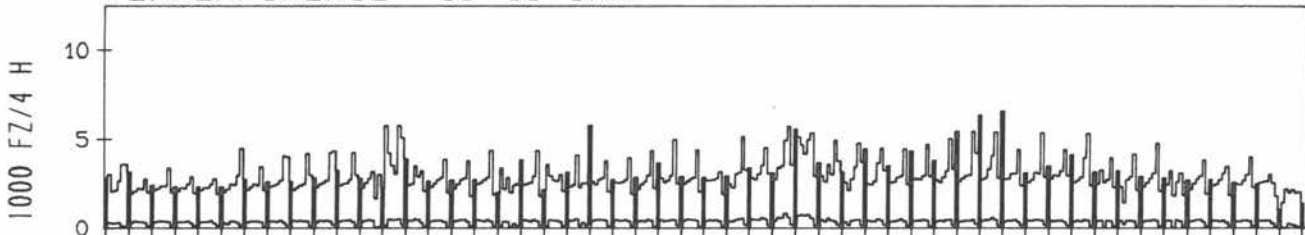
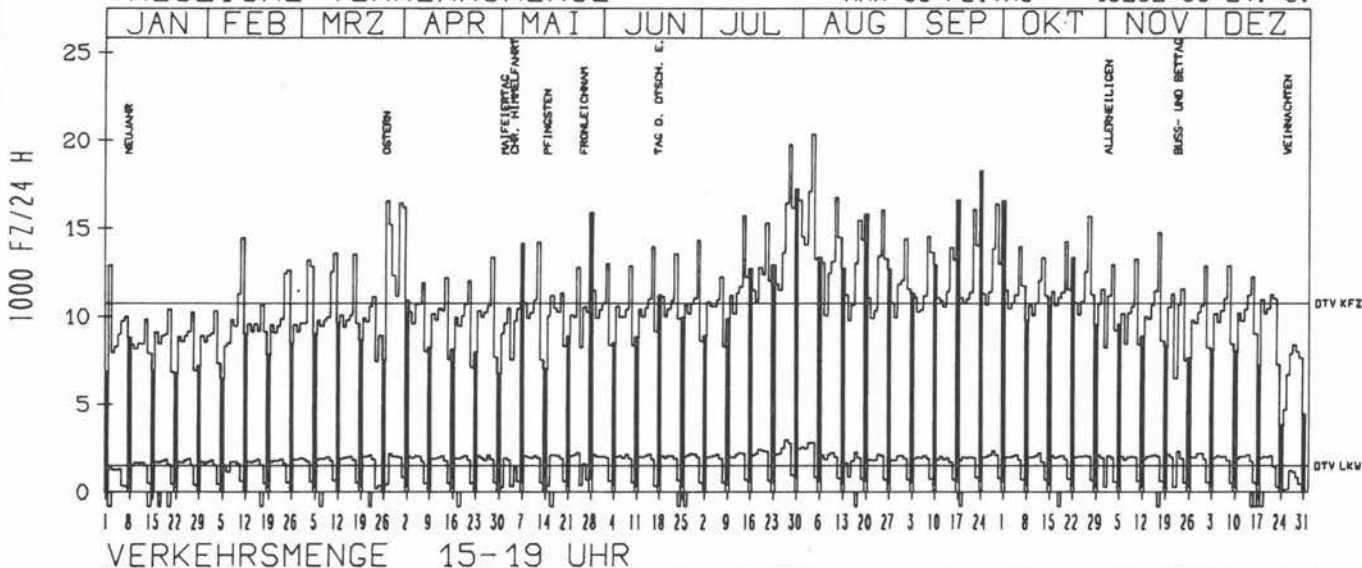
ZST: RÖETHENBACH
 NR.: 6633 9 005 (9101)

LAND: BAYERN
 STRASSE: A 73
 KM: 1.0
 NETZKNOTEN: 8833 019
 6633 020

RICHTUNG NÖRD

DTV KFZ 10768
 DTV LKW 1495 = 13.89 %
 MAX WERKTAG 16360 FR 29. 9.
 MAX FER-WKTAG 20336 FR 4. 8.
 MAX SO+FEITAG 18252 SO 24. 9.

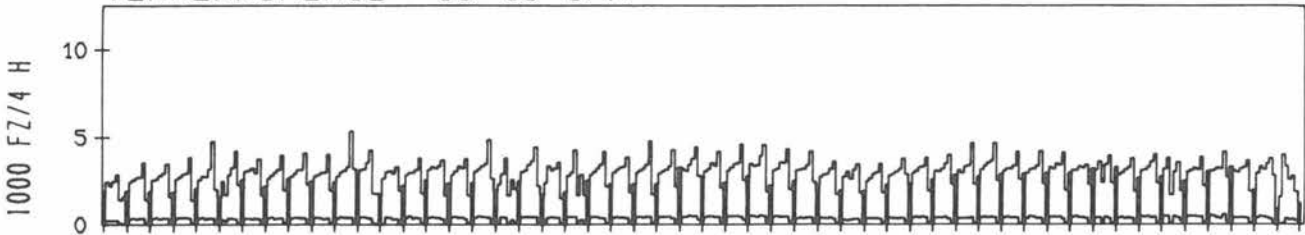
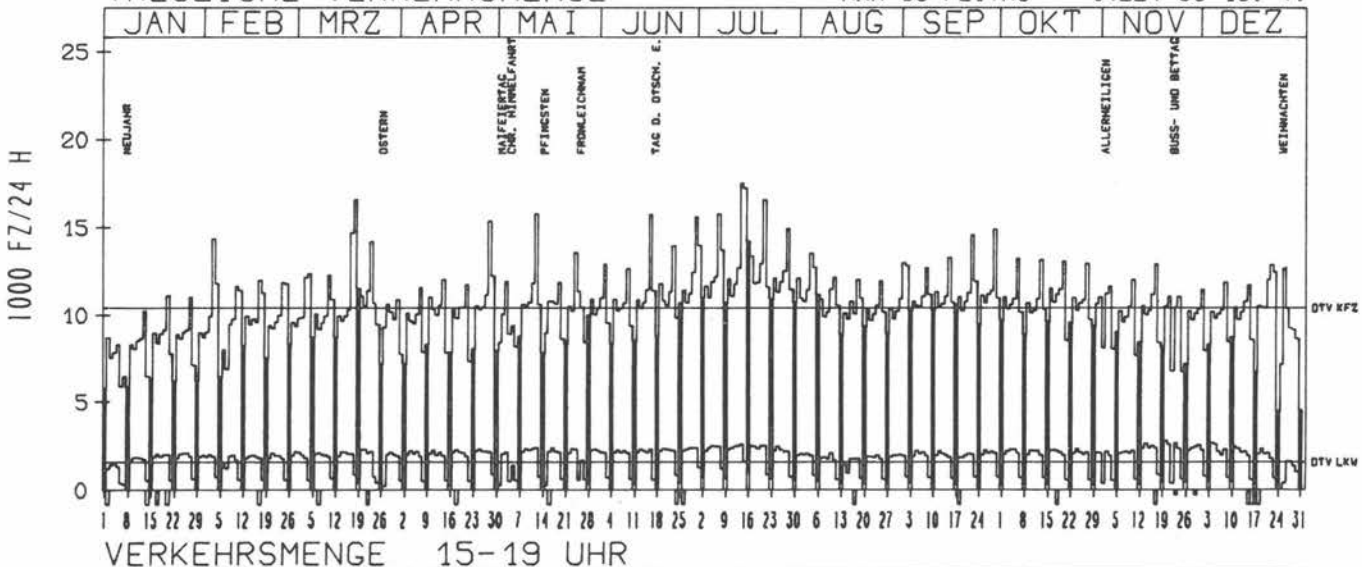
TÄGLICHE VERKEHRSMENGE



RICHTUNG SÜED

DTV KFZ 10424
 DTV LKW 1621 = 15.55 %
 MAX WERKTAG 16592 SA 18. 3.
 MAX FER-WKTAG 17540 FR 14. 7.
 MAX SO+FEITAG 14224 SO 16. 7.

TÄGLICHE VERKEHRSMENGE



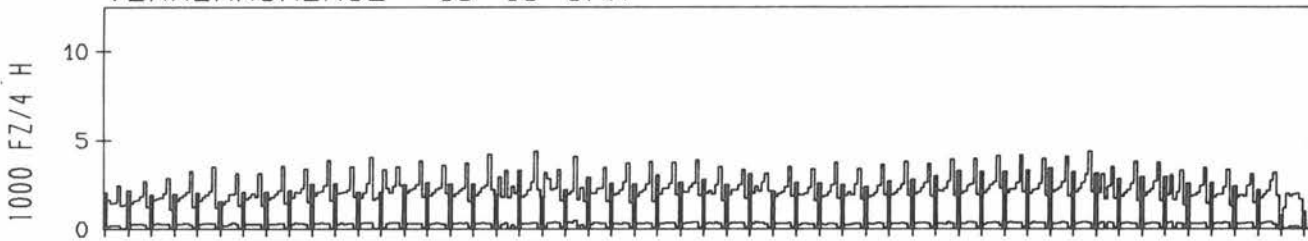
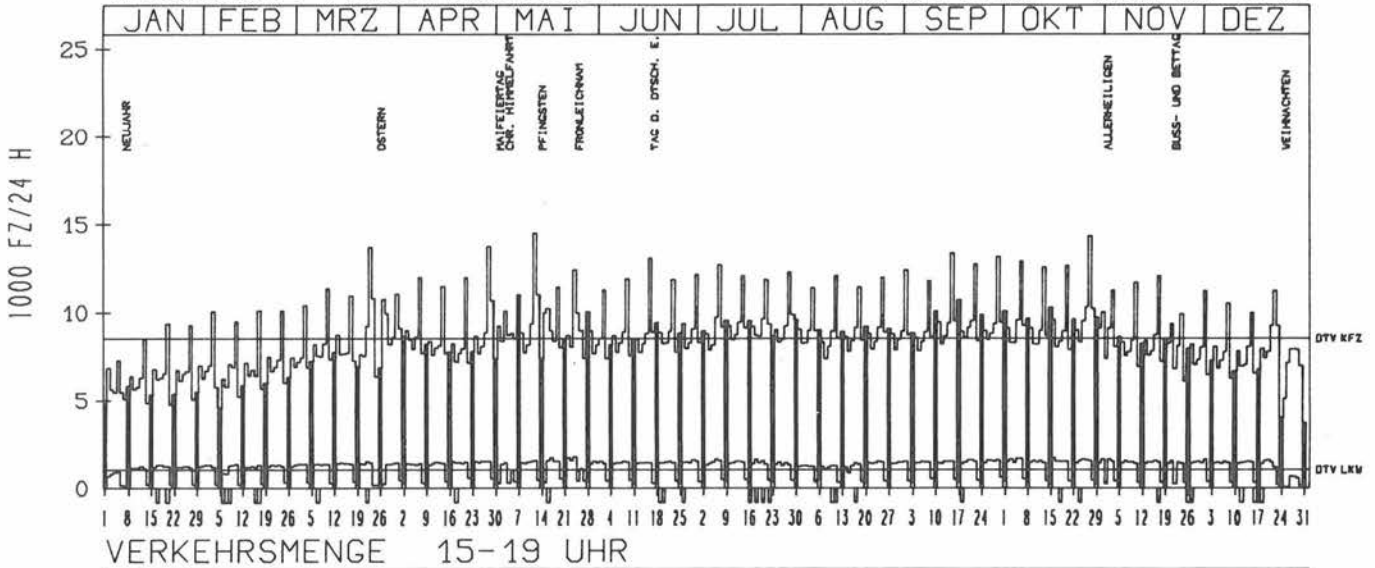
JAHRESGANGLINIEN 1989

ZST: WUERZBURG (SUED)
 NR.: 6224 9 035 (9053)

LAND: BAYERN
 STRASSE: A 81
 KM: 453.7
 NETZKNOTEN: 6224 215
 6224 219

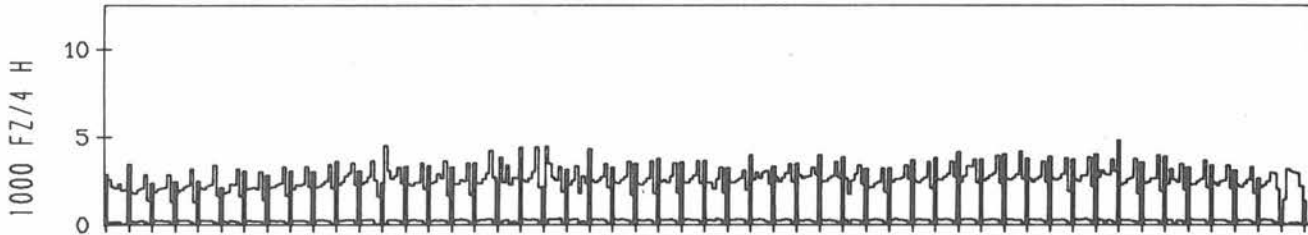
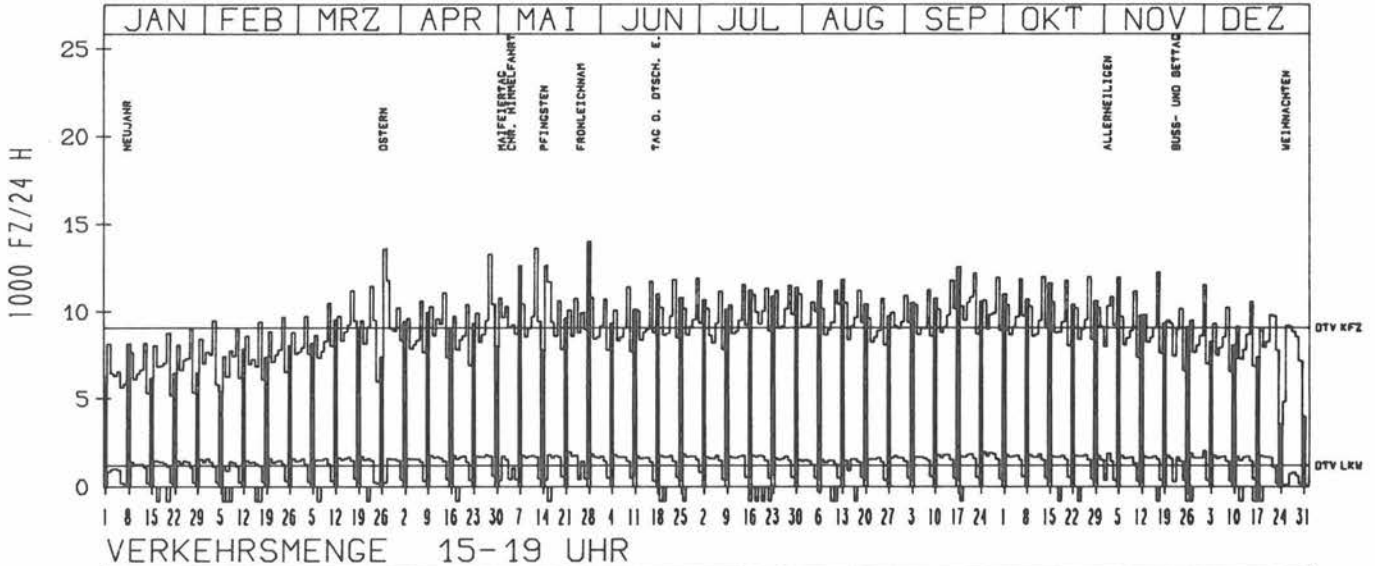
RICHTUNG NÖRD
 TAEGLICHE VERKEHRSMENGE

DTV KFZ 8542
 DTV LKW 1069 = 12.51 %
 MAX WERKTAG 14508 FR 12. 5.
 MAX FER-WKTAG 13692 DO 23. 3.
 MAX SO+FEITAG 11004 SO 7. 5.



RICHTUNG SÜED
 TAEGLICHE VERKEHRSMENGE

DTV KFZ 9108
 DTV LKW 1211 = 13.30 %
 MAX WERKTAG 13620 FR 12. 5.
 MAX FER-WKTAG 11912 FR 30. 6.
 MAX SO+FEITAG 14020 SO 28. 5.



BUNDESANSTALT FUER STRASSENWESEN

BERGISCH GLADBACH

JAHRESGANGLINIEN 1989

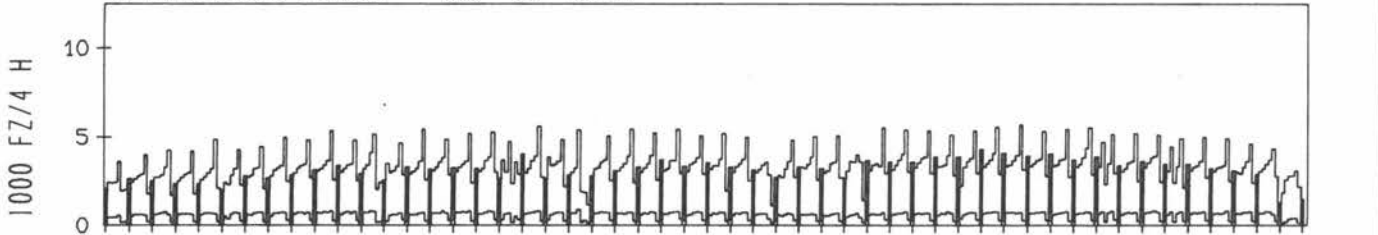
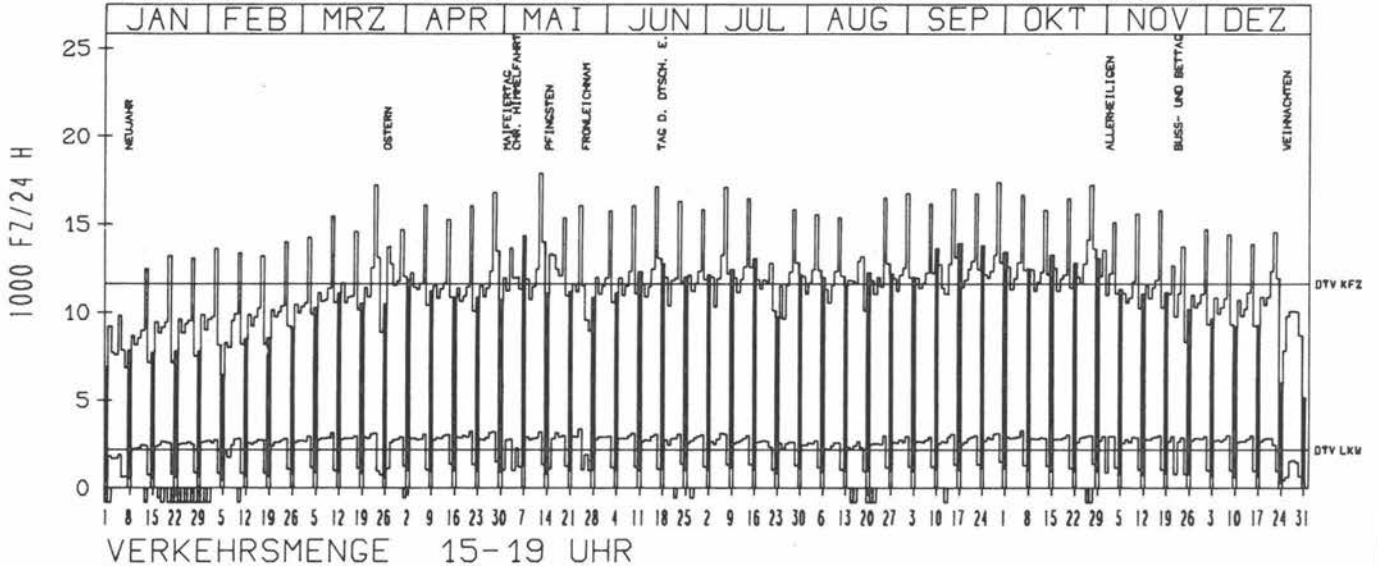
ZST: NEUENSTADT
 NR.: 6722 8 084 (1084)

LAND: BADEN-WUERTTEMBERG
 STRASSE: A 81
 KM: 524.8
 NETZKNOTEN: 6722 041
 6821 059

RICHTUNG NÖRD

DTV KFZ 11620
 DTV LKW 2174 = 18.71 %
 MAX WERKTAG 17868 FR 12. 5.
 MAX FER-WKTAG 17208 DO 23. 3.
 MAX SO+FEITAG 14336 SO 7. 5.

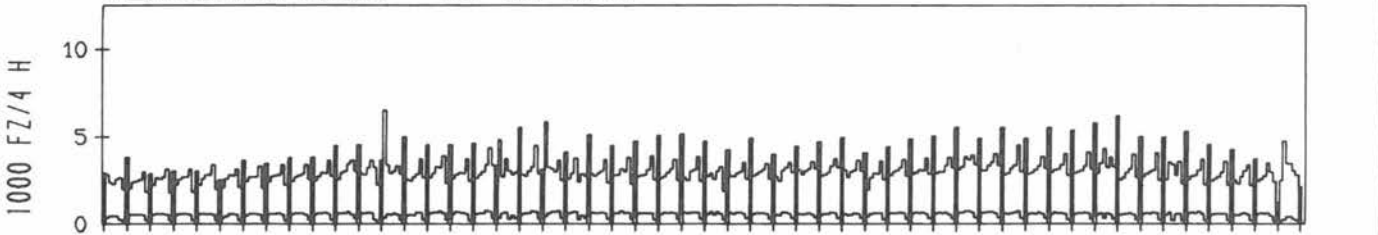
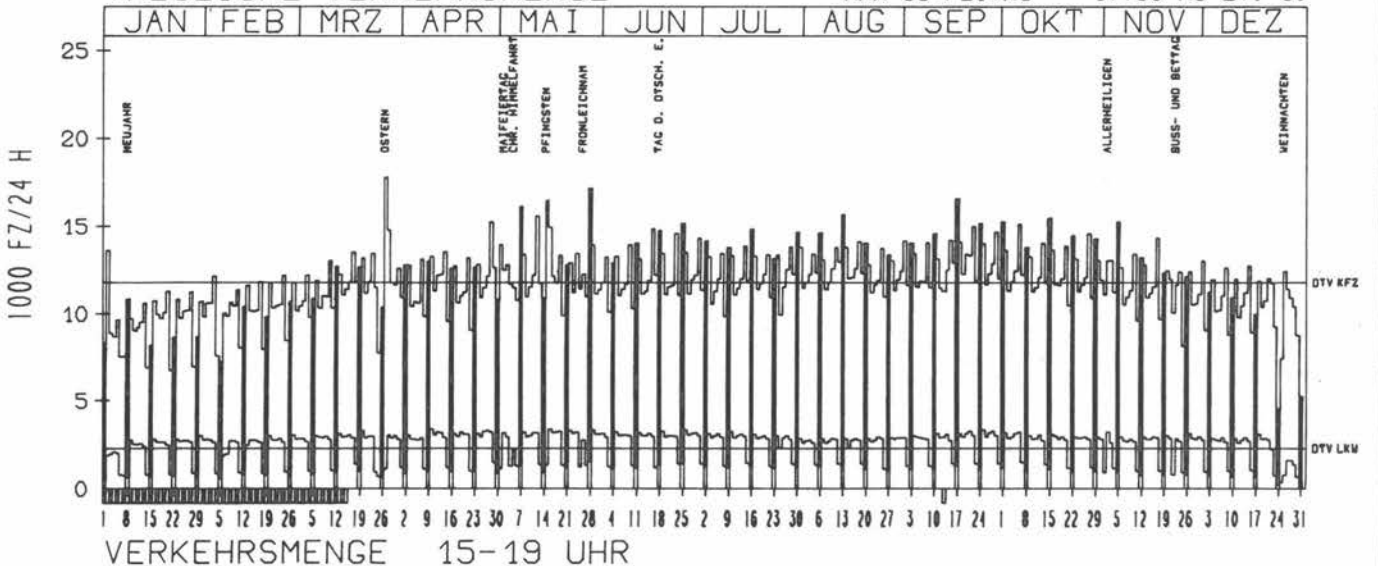
TÄGLICHE VERKEHRSMENGE



RICHTUNG SÜED

DTV KFZ 11816
 DTV LKW 2306 = 19.52 %
 MAX WERKTAG 15604 FR 12. 5.
 MAX FER-WKTAG 14923 DI 16. 5.
 MAX SO+FEITAG 17780 MO 27. 3.

TÄGLICHE VERKEHRSMENGE



JAHRESGANGLINIEN 1989

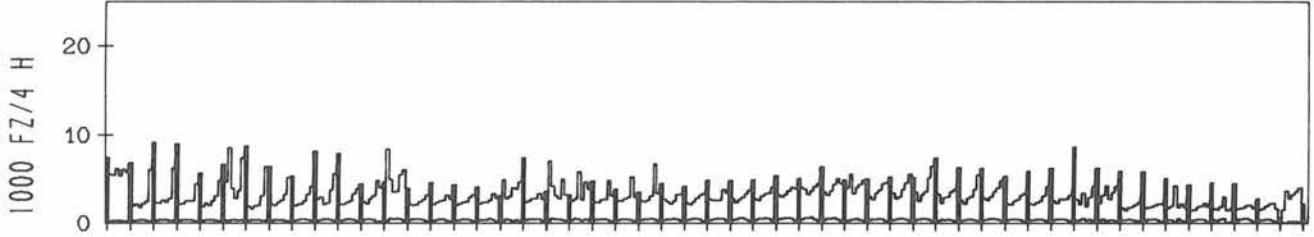
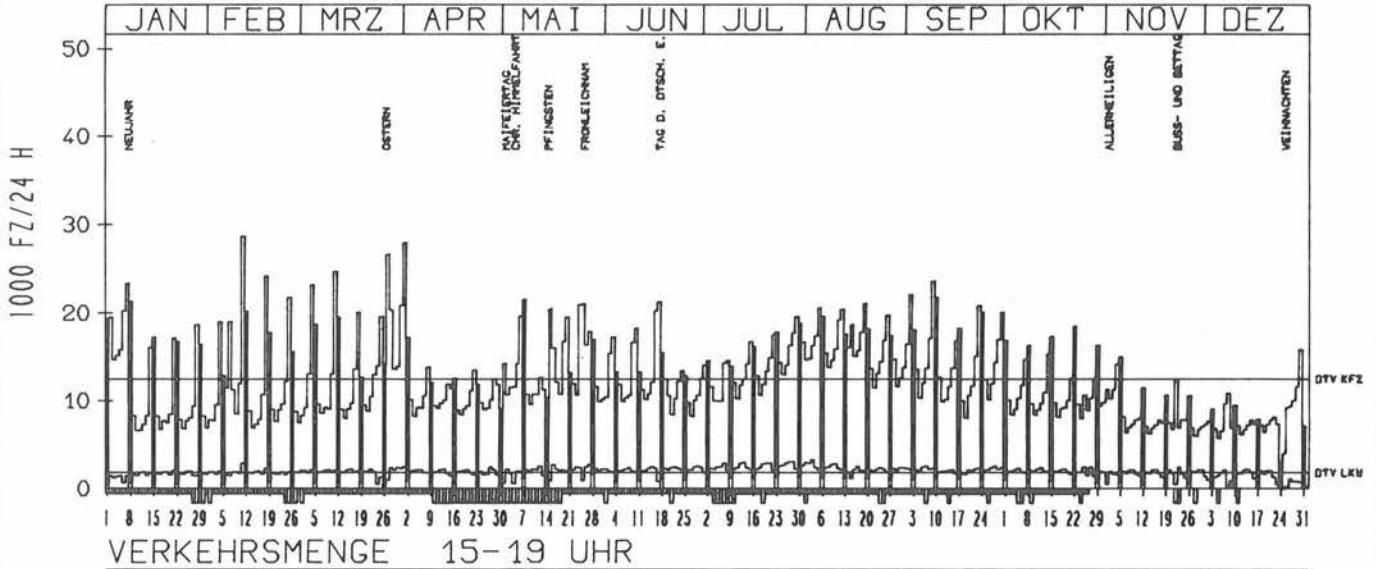
ZST: KIEFERSFELDEN
 NR.: 8339 9 191

LAND: BAYERN
 STRASSE: A 93
 KM: 25.0
 NETZKNOTEN: 8339 006
 8339 007

RICHTUNG NÖRD

DTV KFZ 12496
 DTV LKW 1830 = 14.65 %
 MAX WERKTAG 28624 SA 11. 2.
 MAX FER-WKTAG 27940 SA 1. 4.
 MAX SO+FEITAG 26540 MO 27. 3.

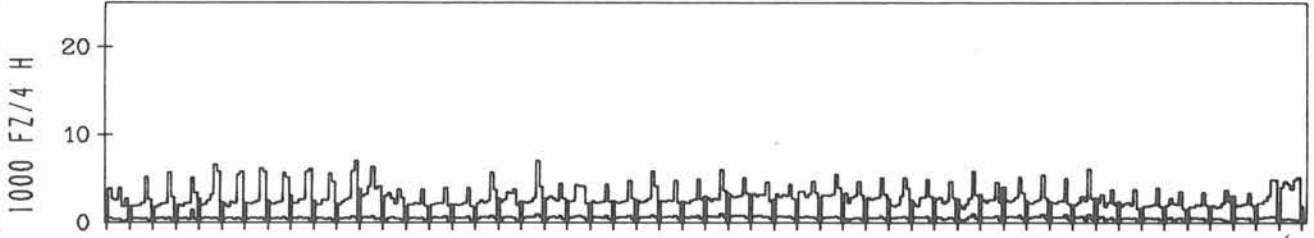
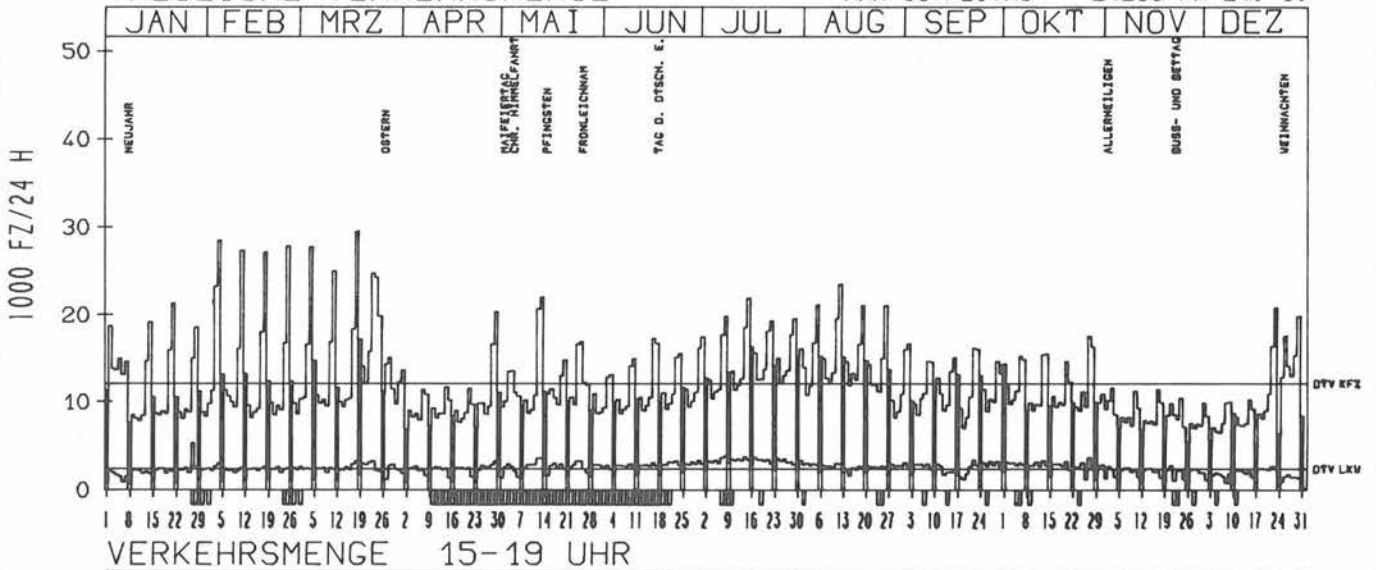
TÄGLICHE VERKEHRSMENGE



RICHTUNG SÜED

DTV KFZ 12101
 DTV LKW 2457 = 20.30 %
 MAX WERKTAG 29484 SA 18. 3.
 MAX FER-WKTAG 24780 DO 23. 3.
 MAX SO+FEITAG 24280 FR 24. 3.

TÄGLICHE VERKEHRSMENGE



JAHRESGANGLINIEN 1989

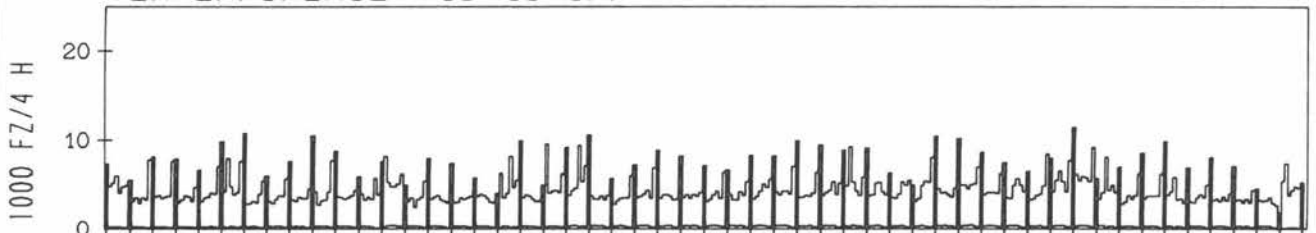
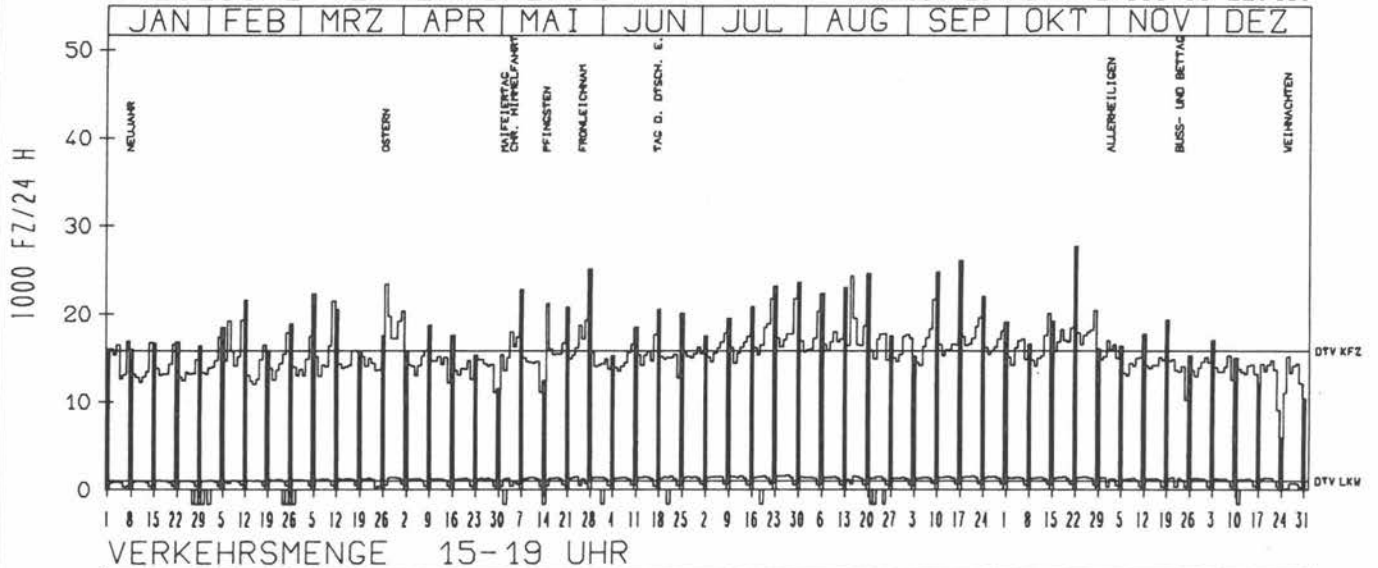
ZST: SCHAEFTLARN
 NR.: 7934 9 160

LAND: BAYERN
 STRASSE: A 95
 KM: 15.8
 NETZKNOTEN: 7934 010
 8034 003

RICHTUNG NÖRD

DTV KFZ 15843
 DTV LKW 1035 = 6.53 %
 MAX WERKTAG 21512 SA 11. 3.
 MAX FER-WKTAG 21768 SA 29. 7.
 MAX SO+FEITAG 27680 SO 22. 10.

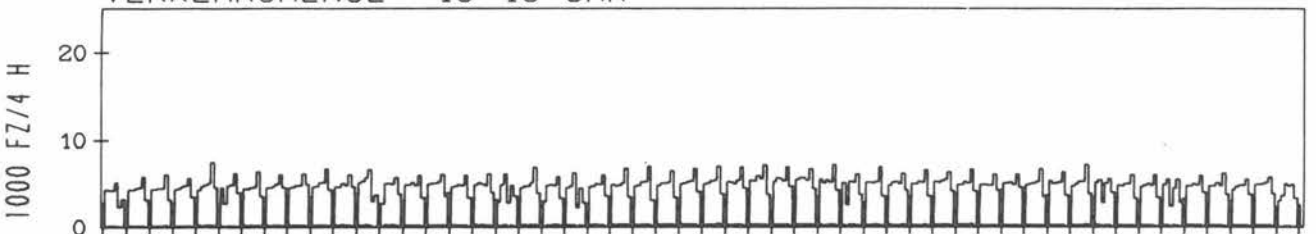
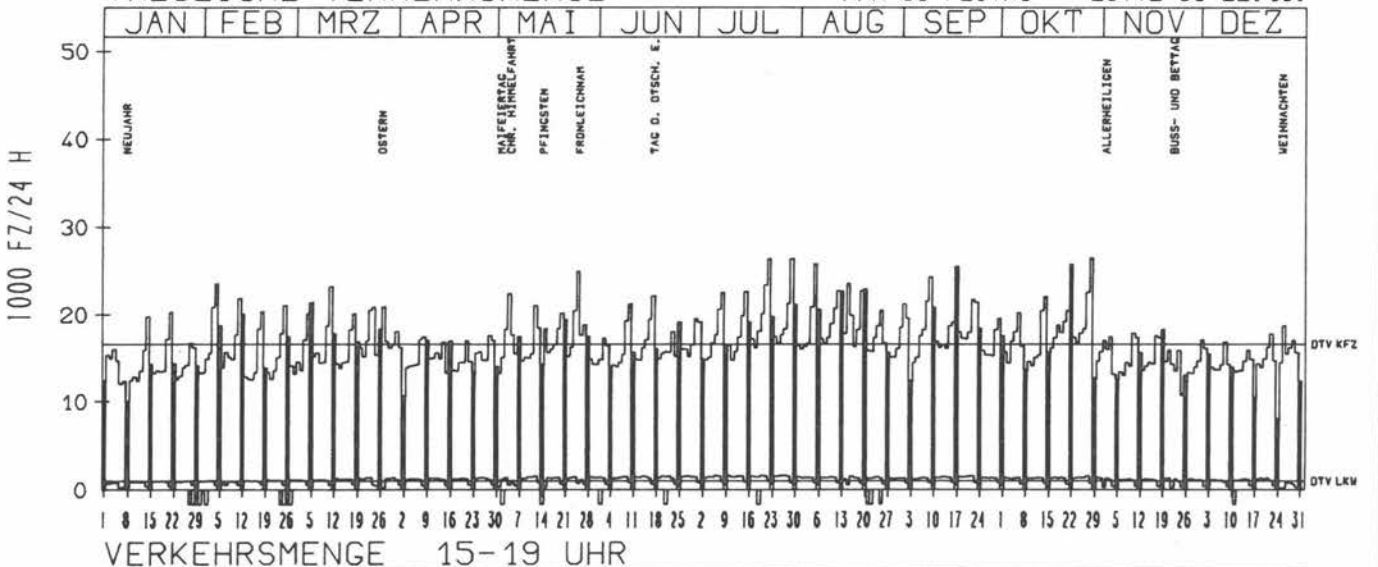
TAEGLICHE VERKEHRSMENGE



RICHTUNG SUED

DTV KFZ 16633
 DTV LKW 1061 = 6.38 %
 MAX WERKTAG 26540 SA 28. 10.
 MAX FER-WKTAG 26392 SA 29. 7.
 MAX SO+FEITAG 25772 SO 22. 10.

TAEGLICHE VERKEHRSMENGE



JAHRESGANGLINIEN 1989

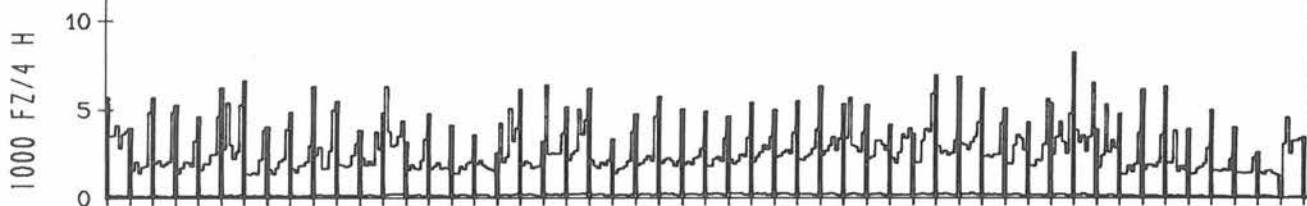
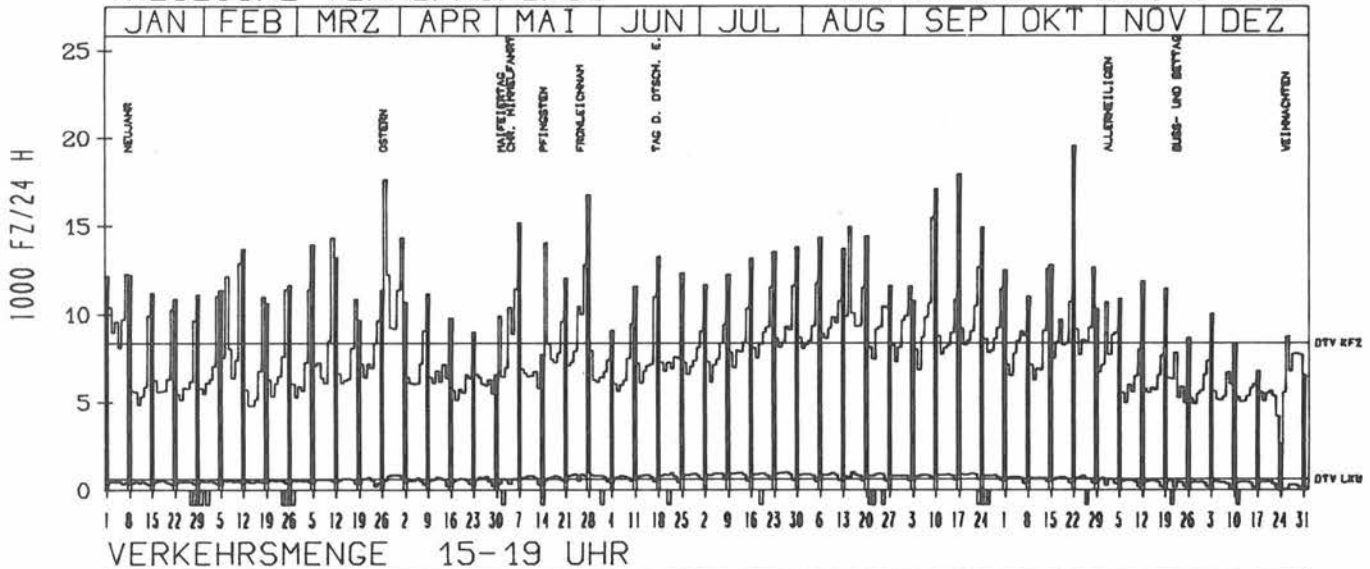
ZST: GRÖSSWEIL
 NR.: 8333 9 162

LAND: BAYERN
 STRASSE: A 95
 KM: 53.6
 NETZKNOTEN: 8234 004
 8333 006

RICHTUNG NÖRD

DTV KFZ 8373
 DTV LKW 628 = 7.50 %
 MAX WERKTAG 14332 SA 11. 3.
 MAX FER-WKTAG 15436 SA 9. 9.
 MAX SO+FEITAG 19540 SO 22. 10.

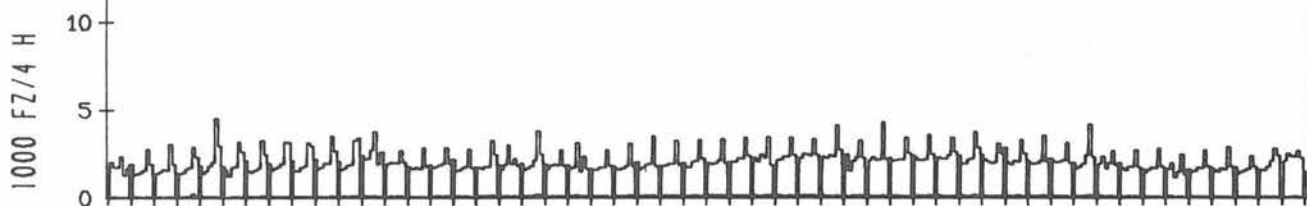
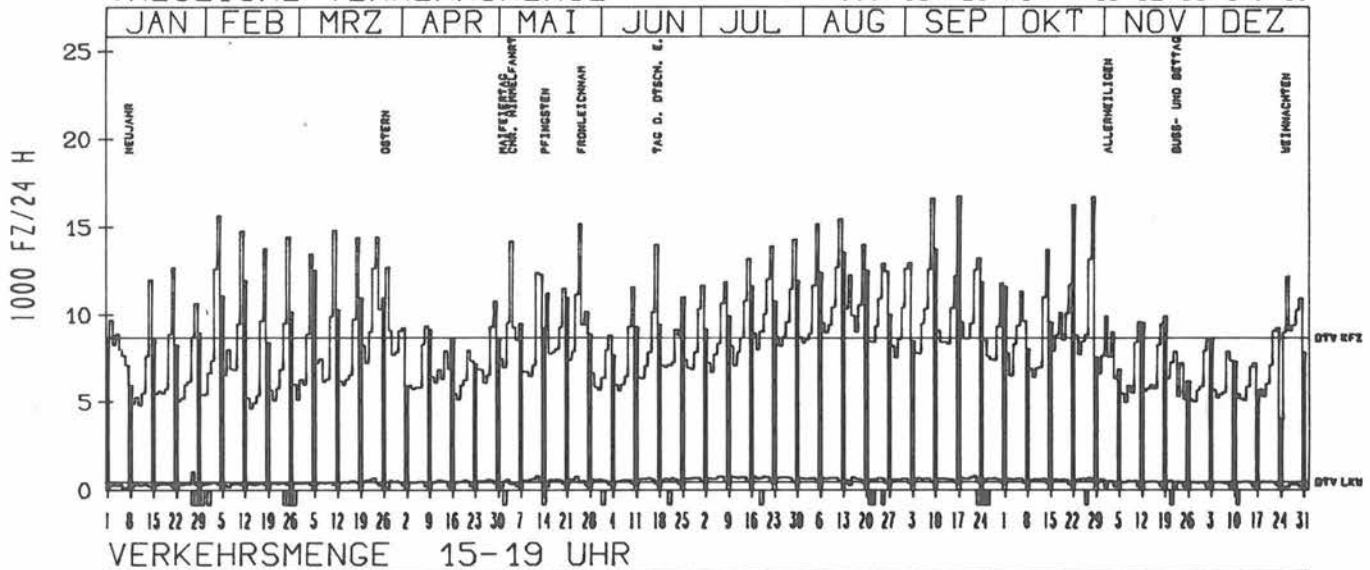
TÄGLICHE VERKEHRSMENGE



RICHTUNG SÜED

DTV KFZ 8679
 DTV LKW 483 = 5.56 %
 MAX WERKTAG 16708 SA 28. 10.
 MAX FER-WKTAG 16632 SA 9. 9.
 MAX SO+FEITAG 16752 SO 17. 9.

TÄGLICHE VERKEHRSMENGE



JAHRESGANGLINIEN 1989

ZST: GRAEFELFING

LAND: BAYERN
STRASSE: A 96

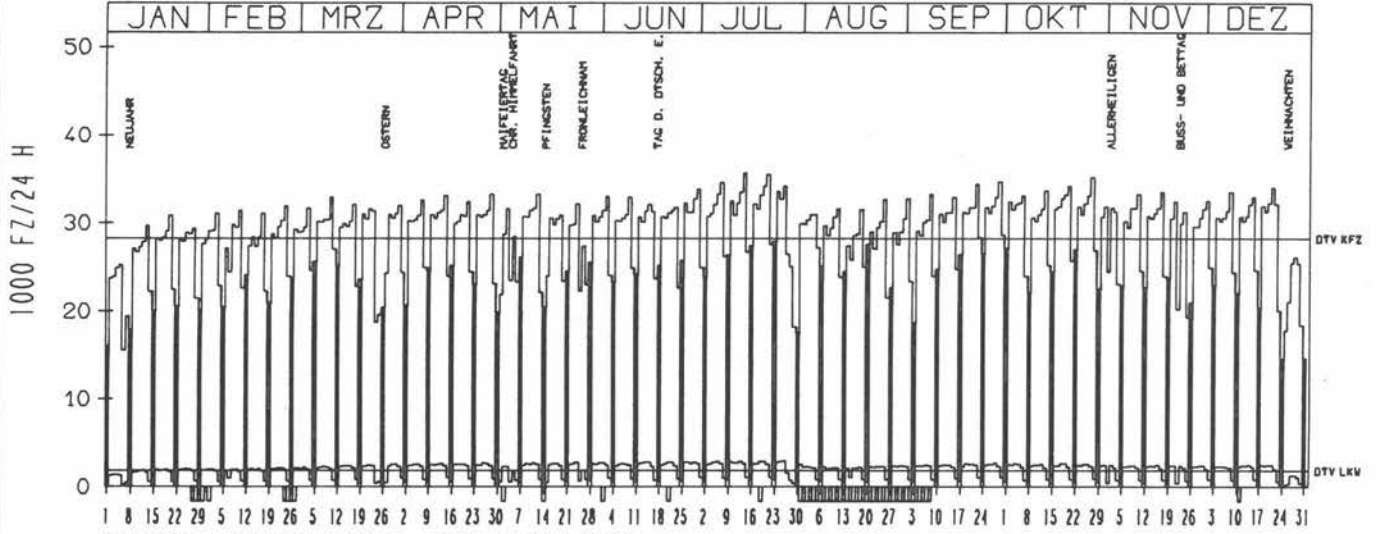
NR.: 7834 9 222

KM: 8.0
NETZKNOTEN: 7834 022
7834 030

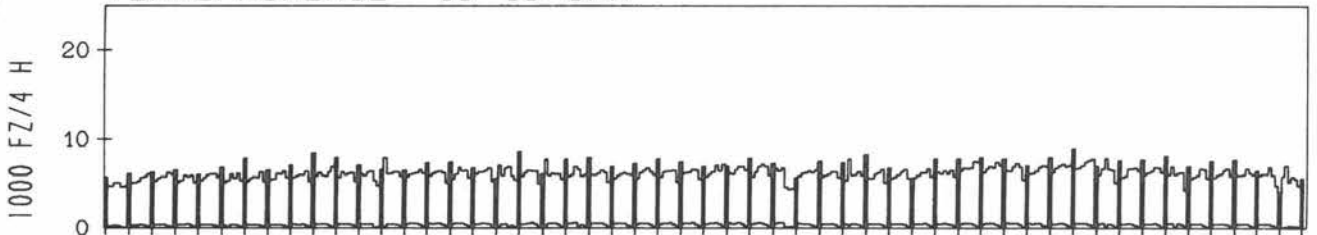
RICHTUNG OST

DTV KFZ 28222
DTV LKW 1811 = 6.42 %
MAX WERKTAG 35168 FR 27. 10.
MAX FER-WKTAG 35676 FR 14. 7.
MAX SO+FEITAG 27932 SO 23. 7.

TAEGLICHE VERKEHRSMENGE



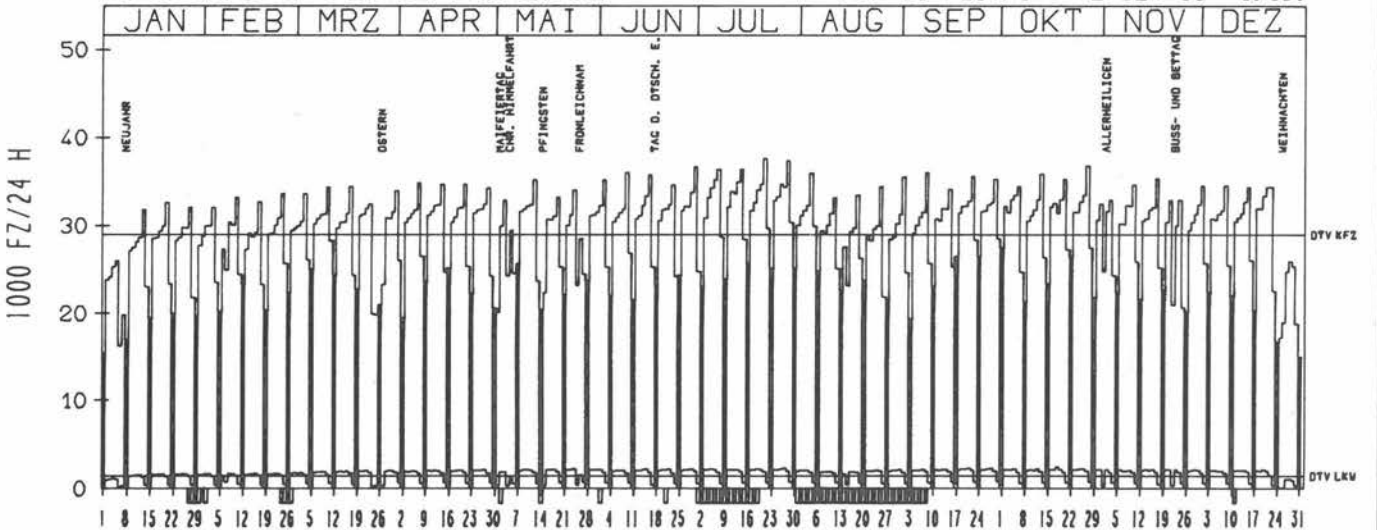
VERKEHRSMENGE 15-19 UHR



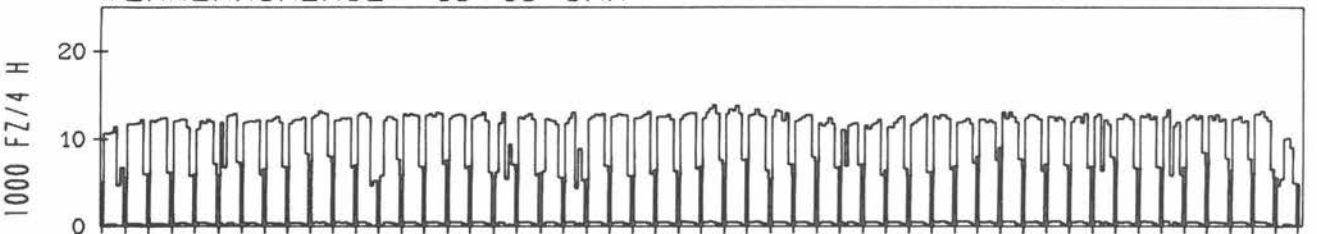
RICHTUNG WEST

DTV KFZ 29006
DTV LKW 1493 = 5.15 %
MAX WERKTAG 36796 FR 27. 10.
MAX FER-WKTAG 37680 FR 21. 7.
MAX SO+FEITAG 27524 SO 1. 10.

TAEGLICHE VERKEHRSMENGE



VERKEHRSMENGE 15-19 UHR



JAHRESGANGLINIEN 1989

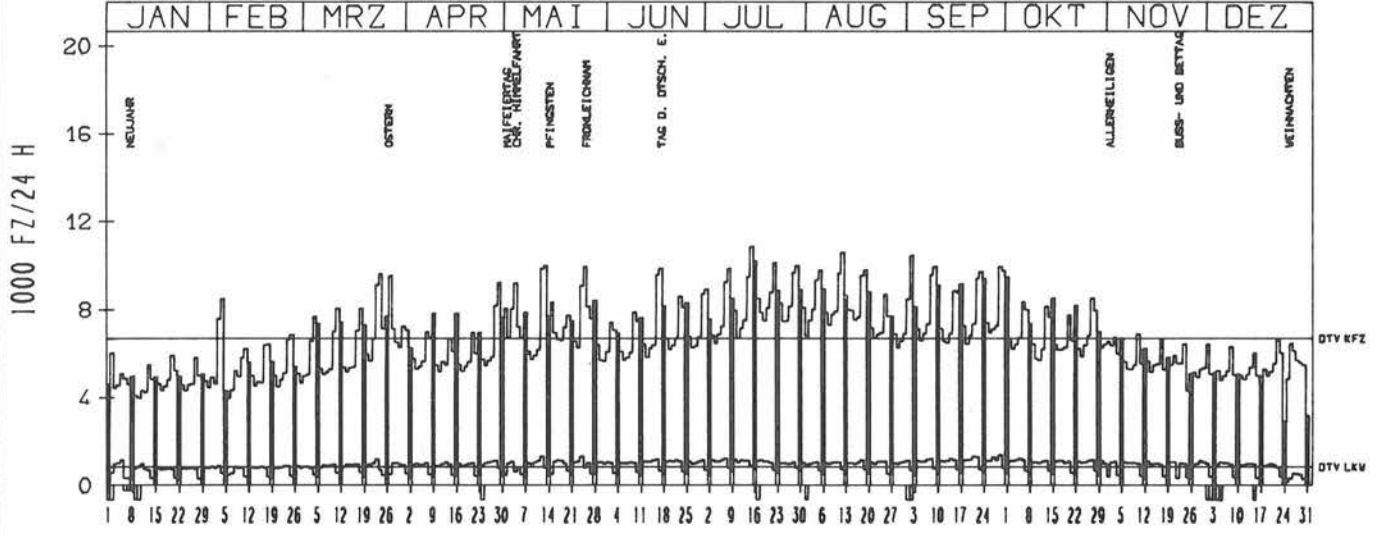
ZST: STÖCKACH
 NR.: 8119 8 040 (1040)

LAND: BADEN-WUERTTEMBERG
 STRASSE: A 98
 KM: 127.9
 NETZKNOTEN: 8120 029
 8120 041

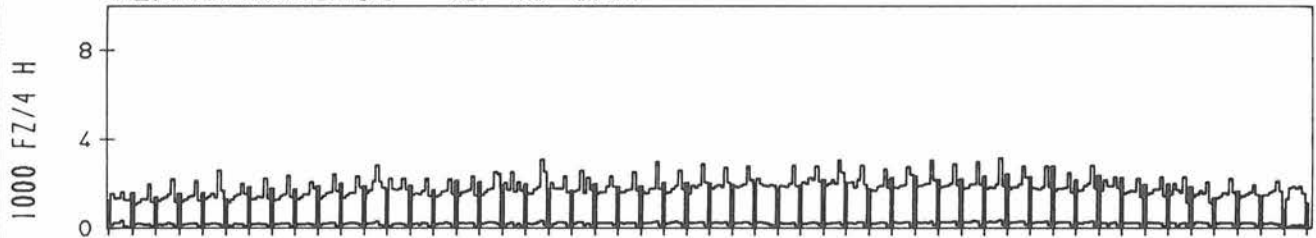
RICHTUNG OST

DTV KFZ 6689
 DTV LKW 850 = 12.71 %
 MAX WERKTAG 9987 SA 13. 5.
 MAX FER-WKTAG 10859 SA 15. 7.
 MAX SO+FEITAG 10205 SO 16. 7.

TAEGLICHE VERKEHRSMENGE



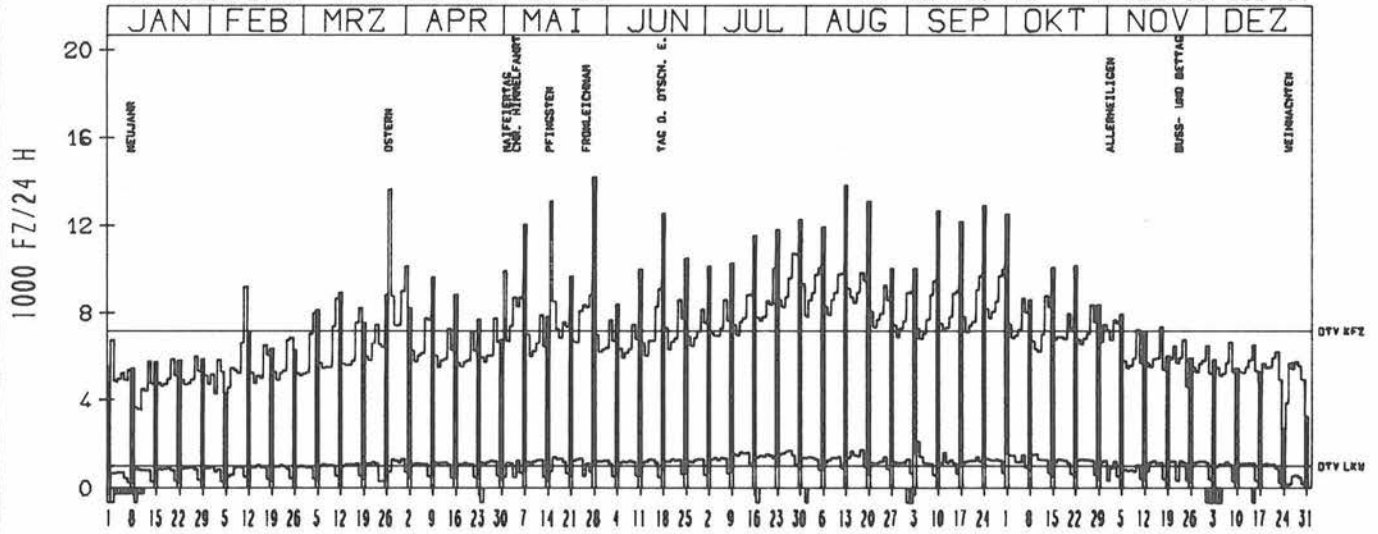
VERKEHRSMENGE 15-19 UHR



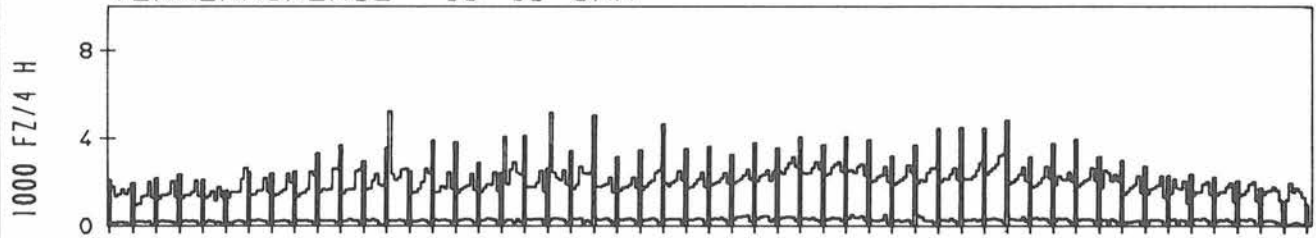
RICHTUNG WEST

DTV KFZ 7168
 DTV LKW 1004 = 14.00 %
 MAX WERKTAG 10138 SA 1. 4.
 MAX FER-WKTAG 10738 FR 28. 7.
 MAX SO+FEITAG 14192 SO 28. 5.

TAEGLICHE VERKEHRSMENGE



VERKEHRSMENGE 15-19 UHR



JAHRESGANGLINIEN 1989

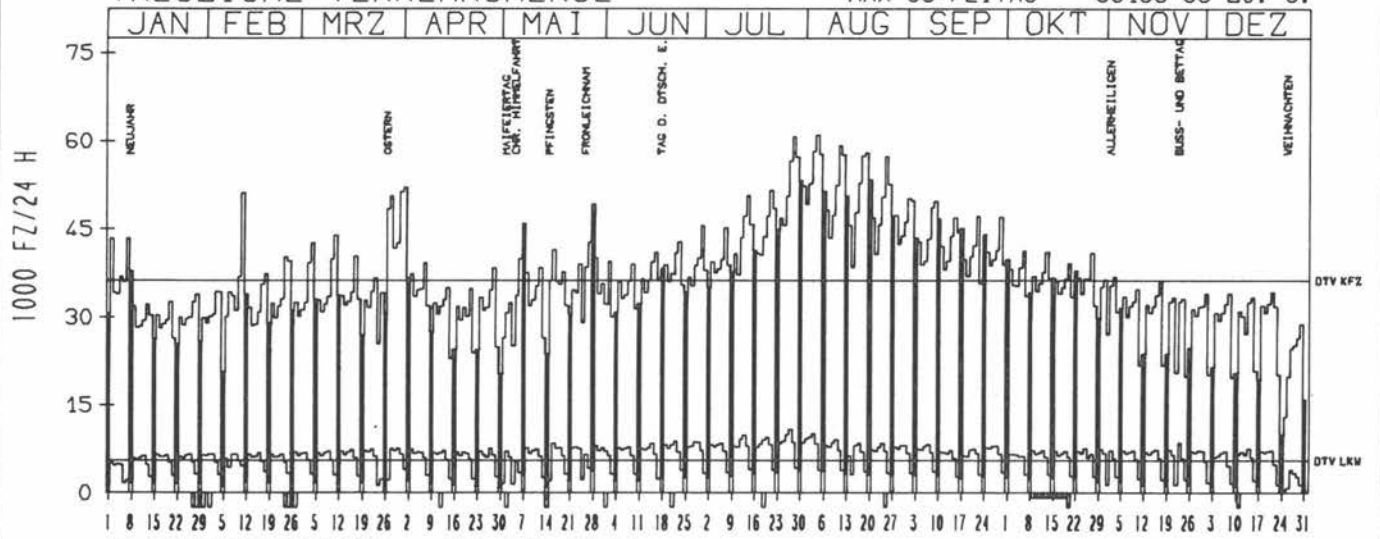
ZST: ASCHHEIM
NR.: 7836 9 211

LAND: BAYERN
STRASSE: A 99
KM: 23.3
NETZKNOTEN: 7836 002
7836 008

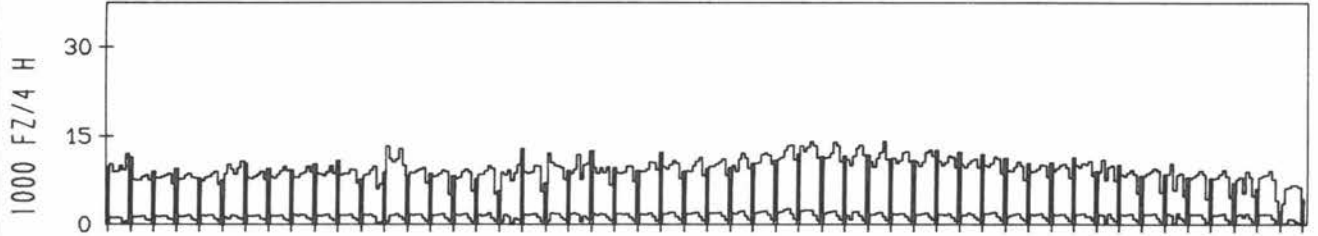
RICHTUNG NÖRD

DTV KFZ 36241
DTV LKW 5574 = 15.38 %
MAX WERKTAG 51148 SA 11. 2.
MAX FER-WKTAG 61008 FR 4. 8.
MAX SO+FEITAG 53196 SO 20. 8.

TÄGLICHE VERKEHRSMENGE



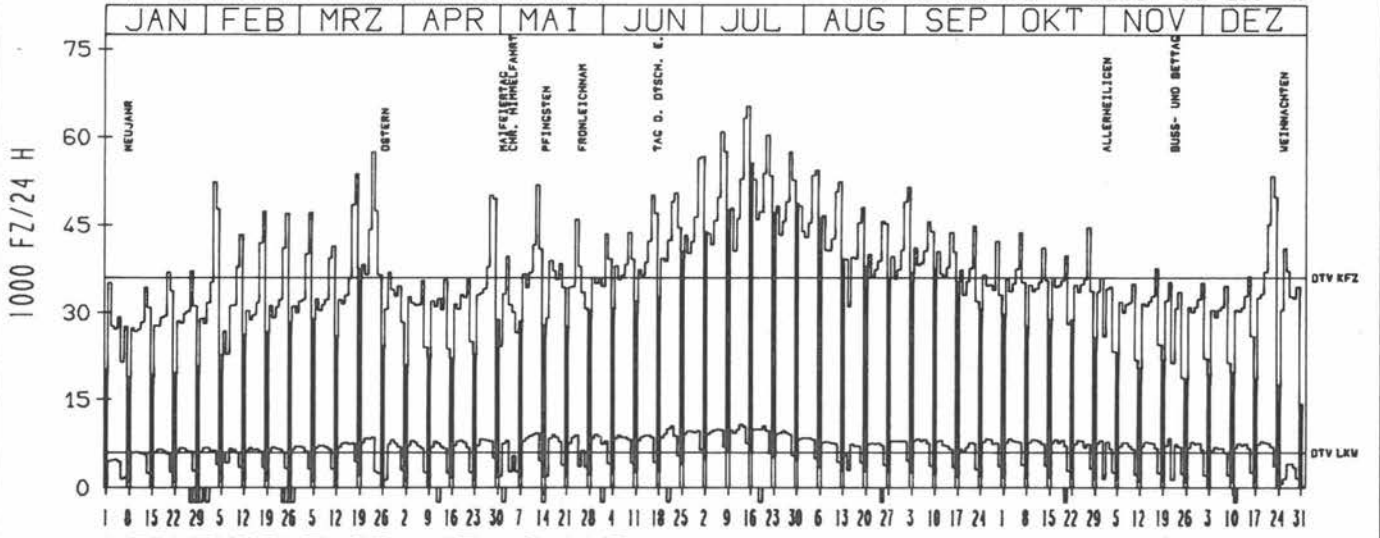
VERKEHRSMENGE 15-19 UHR



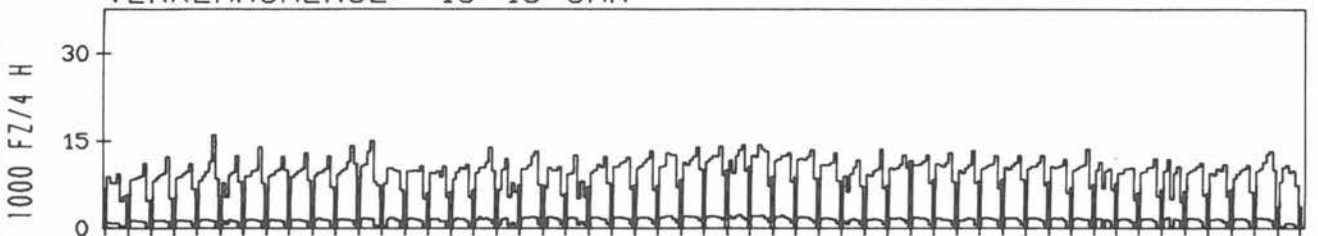
RICHTUNG SÜED

DTV KFZ 36051
DTV LKW 6074 = 16.85 %
MAX WERKTAG 53716 SA 18. 3.
MAX FER-WKTAG 65180 SA 15. 7.
MAX SO+FEITAG 55504 SO 16. 7.

TÄGLICHE VERKEHRSMENGE



VERKEHRSMENGE 15-19 UHR



JAHRESGANGLINIEN 1989

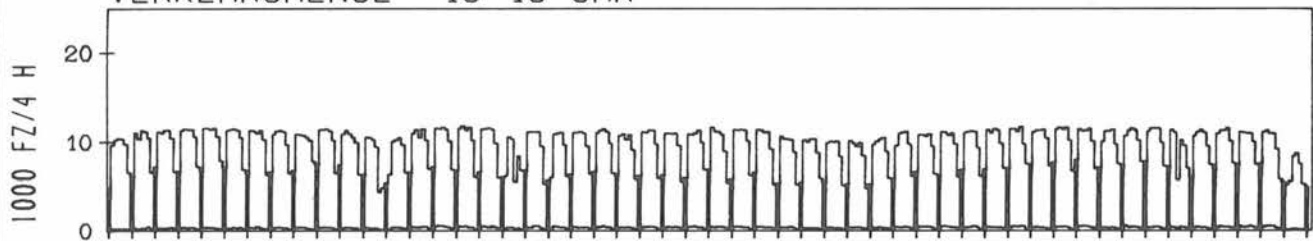
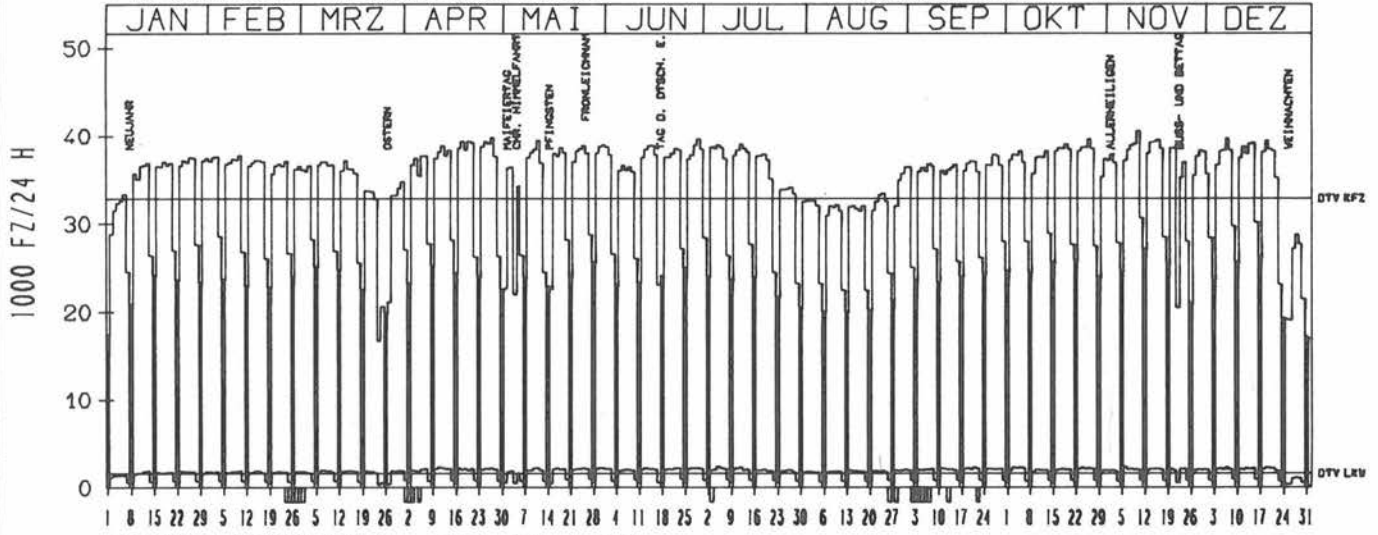
ZST: SCHMARGENDORF
NR.: 3545 2 007

LAND: BERLIN
STRASSE: A 104
KM: 2.1
NETZKNOTEN:

RICHTUNG SUED

DTV KFZ 32839
DTV LKW 1588 = 4.84 %
MAX WERKTAG 40529 FR 10.11.
MAX FER-WKTAG 39684 DO 29.6.
MAX SO+FEITAG 27086 SO 12.11.

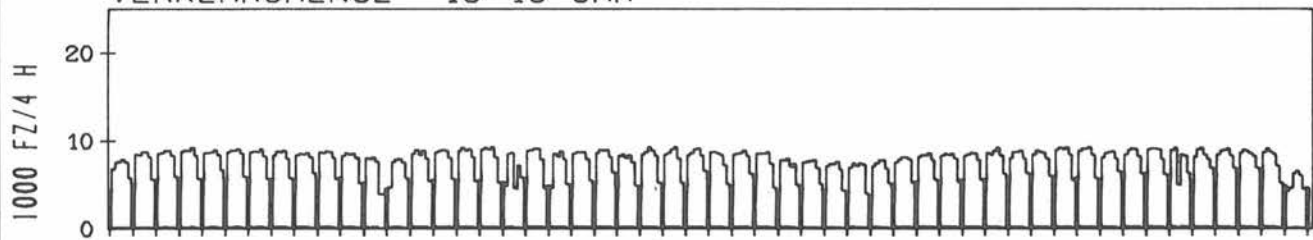
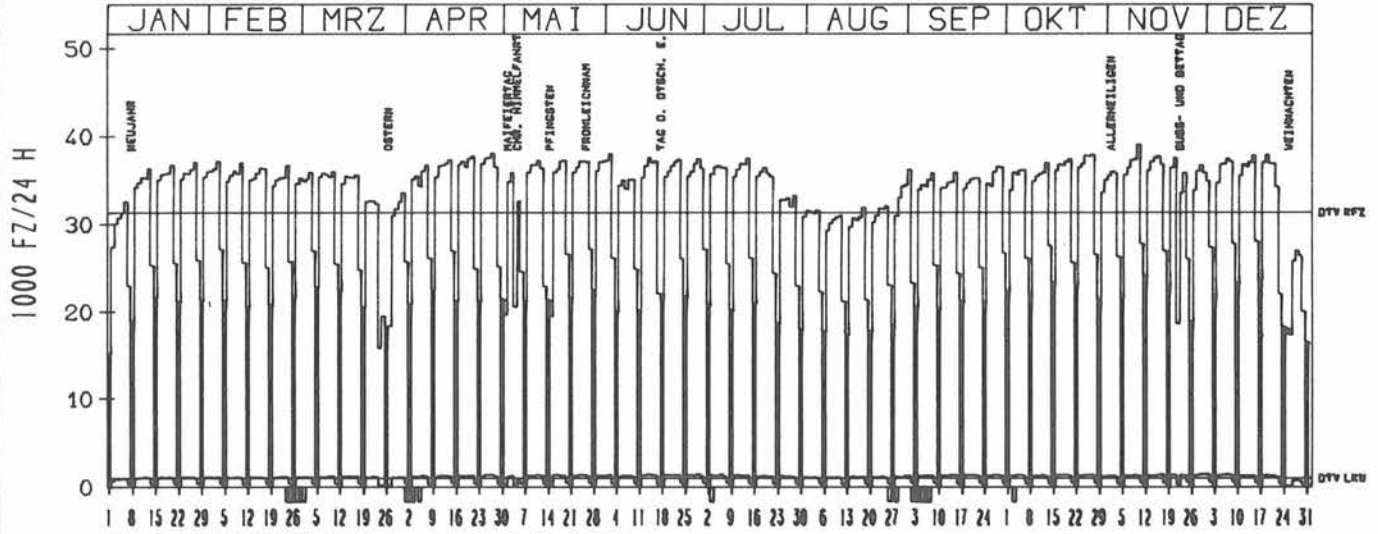
TAEGLICHE VERKEHRSMENGE



RICHTUNG NÖRD

DTV KFZ 31303
DTV LKW 1013 = 3.24 %
MAX WERKTAG 39060 FR 10.11.
MAX FER-WKTAG 37460 FR 14.7.
MAX SO+FEITAG 24122 SO 12.11.

TAEGLICHE VERKEHRSMENGE



JAHRESGANGLINIEN 1989

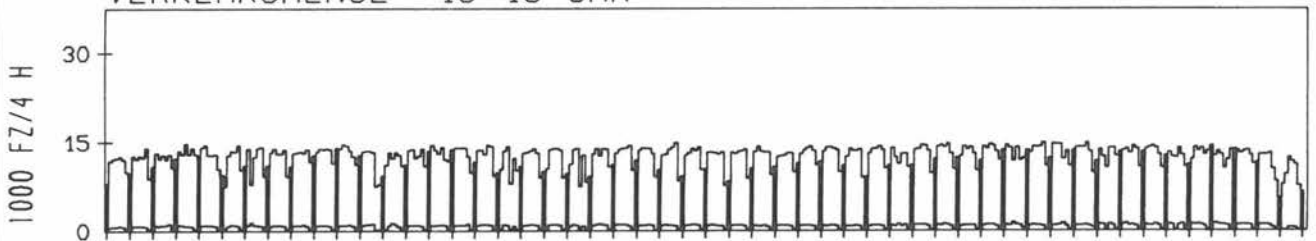
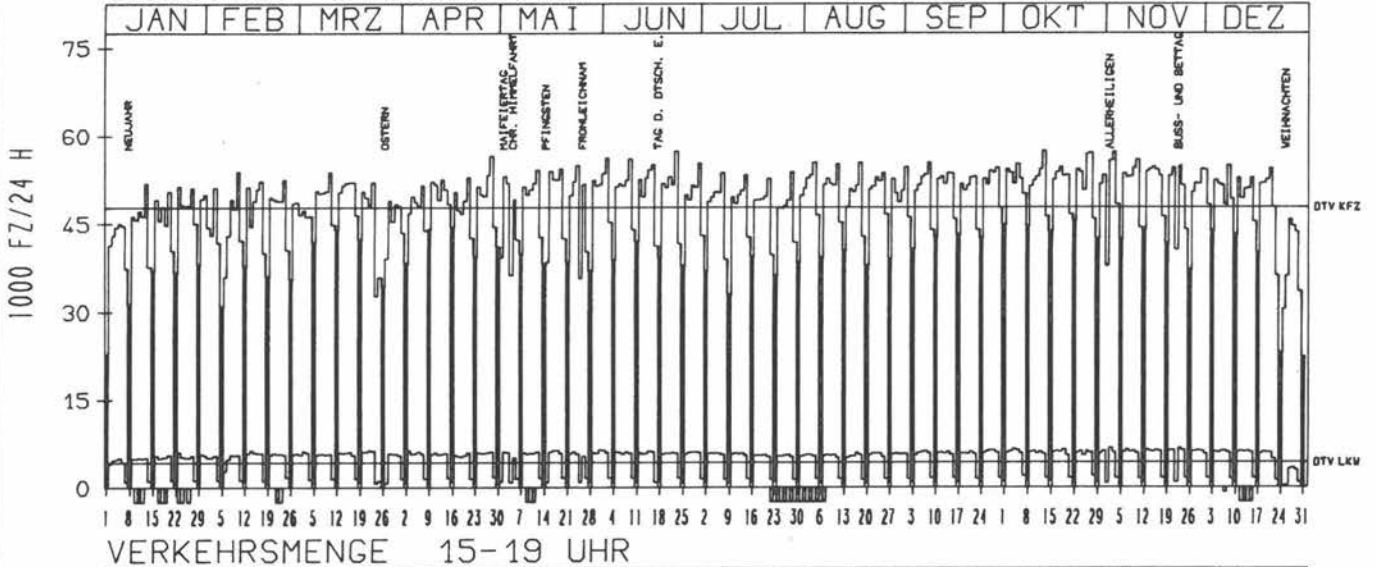
ZST: BOCHUM
NR.: 4509 5 113

LAND: NORDRHEIN-WESTFALEN
STRASSE: A 430
KM: 3.5
NETZKNOTEN:

RICHTUNG OST

DTV KFZ 47758
DTV LKW 4326 = 9.06 %
MAX WERKTAG 57040 FR 3.11.
MAX FER-WKTAG 57310 FR 13.10.
MAX SO+FEITAG 45417 SO 22.10.

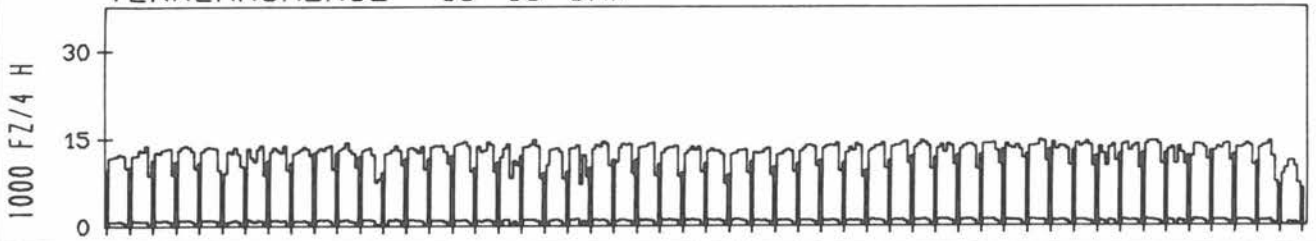
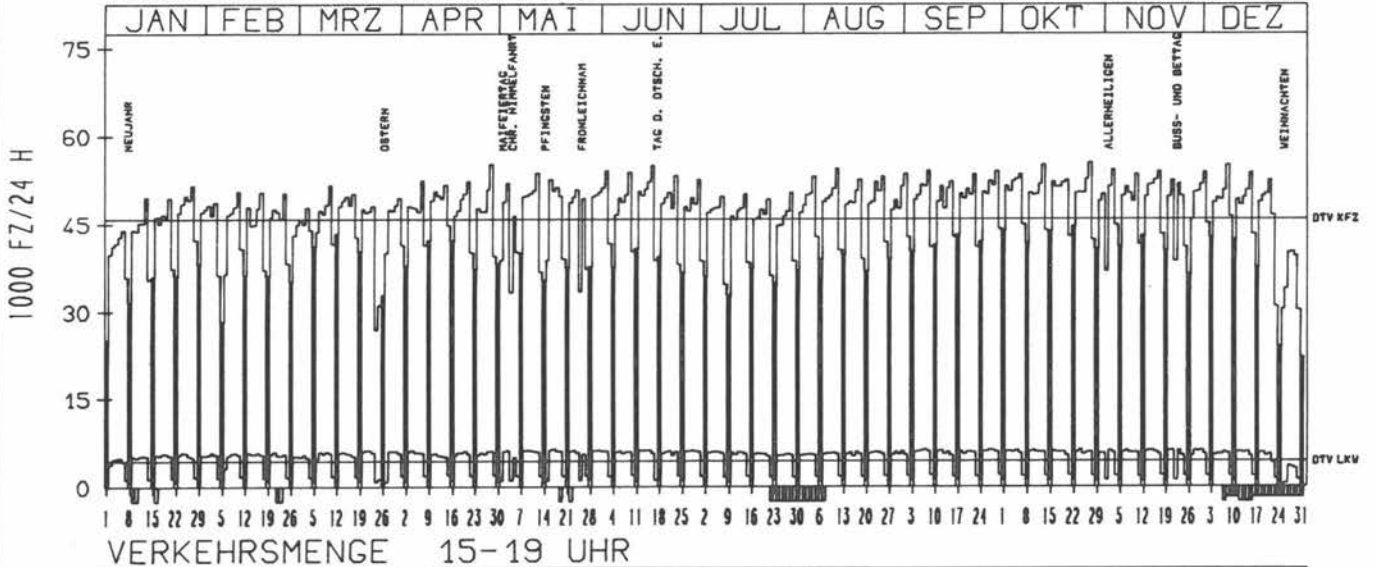
TAEGLICHE VERKEHRSMENGE



RICHTUNG WEST

DTV KFZ 45896
DTV LKW 4414 = 9.62 %
MAX WERKTAG 55474 FR 27.10.
MAX FER-WKTAG 55143 FR 13.10.
MAX SO+FEITAG 44629 SO 22.10.

TAEGLICHE VERKEHRSMENGE



JAHRESGANGLINIEN 1989

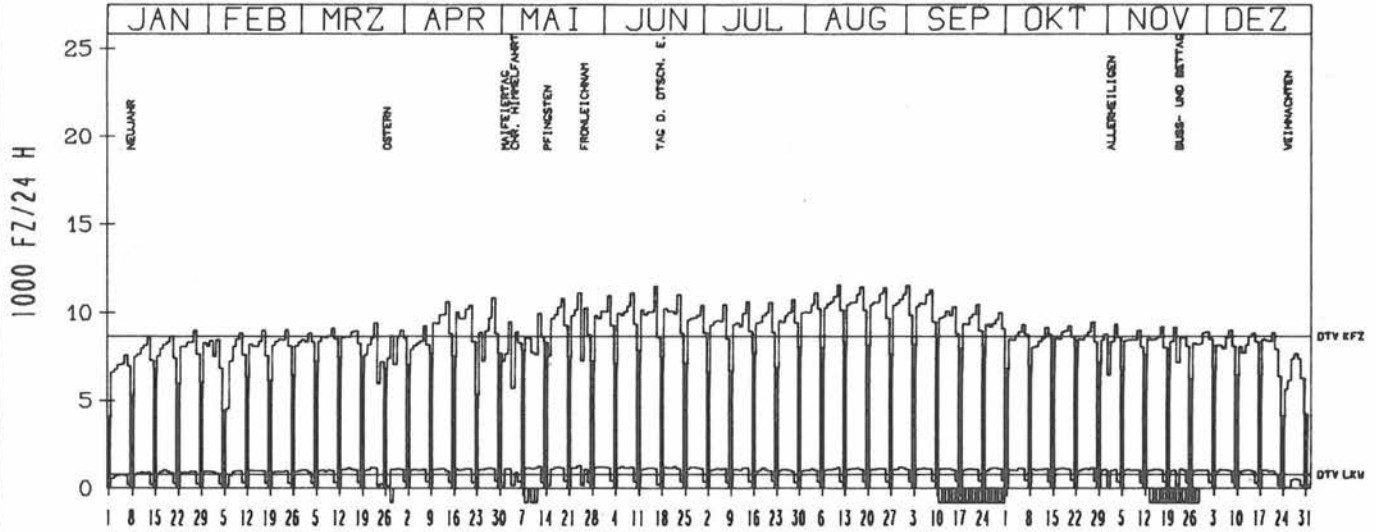
ZST: HENNEF
 NR.: 5209 5 051

LAND: NORDRHEIN-WESTFALEN
 STRASSE: A 560
 KM: 11.6
 NETZKNOTEN:

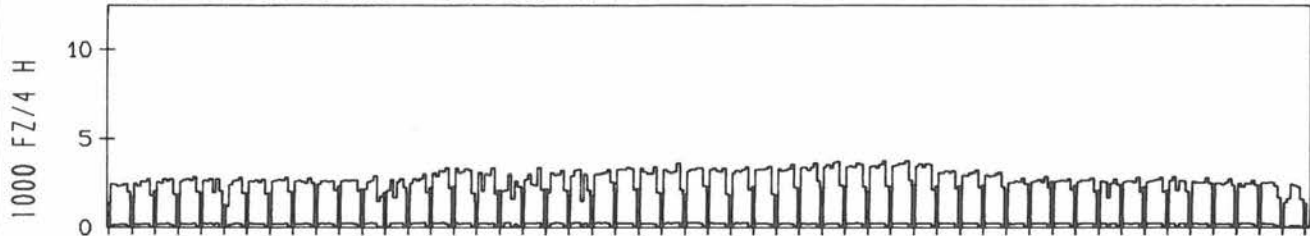
RICHTUNG OST

DTV KFZ 8678
 DTV LKW 797 = 9.19 %
 MAX WERKTAG 11500 FR 16. 6.
 MAX FER-WKTAG 11571 FR 11. 8.
 MAX SO+FEITAG 8695 SO 10. 9.

TAEGLICHE VERKEHRSMENGE



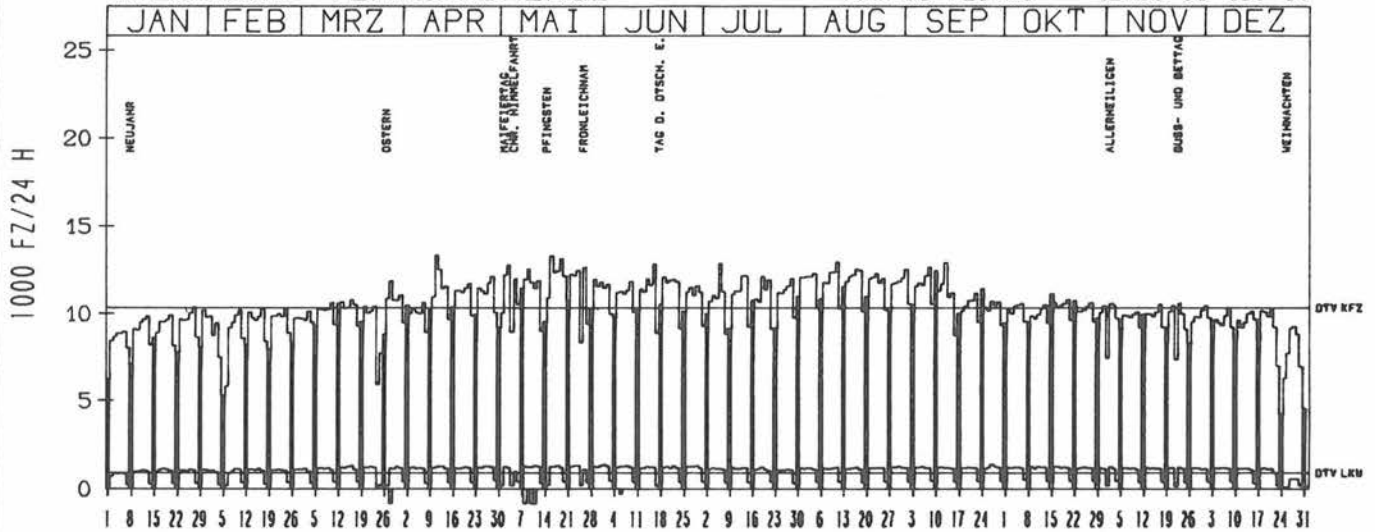
VERKEHRSMENGE 15-19 UHR



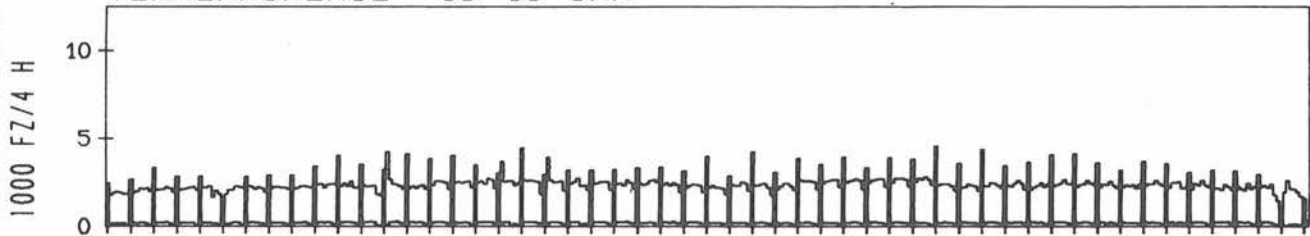
RICHTUNG WEST

DTV KFZ 10324
 DTV LKW 915 = 8.86 %
 MAX WERKTAG 13349 DI 11. 4.
 MAX FER-WKTAG 13302 DI 16. 5.
 MAX SO+FEITAG 12466 SO 10. 9.

TAEGLICHE VERKEHRSMENGE



VERKEHRSMENGE 15-19 UHR



JAHRESGANGLINIEN

1989

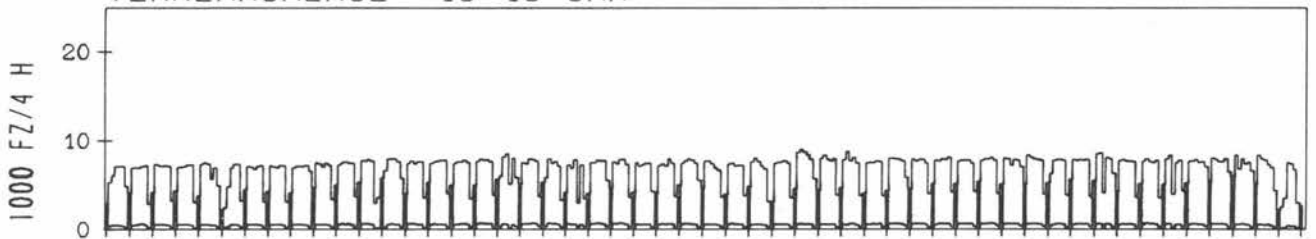
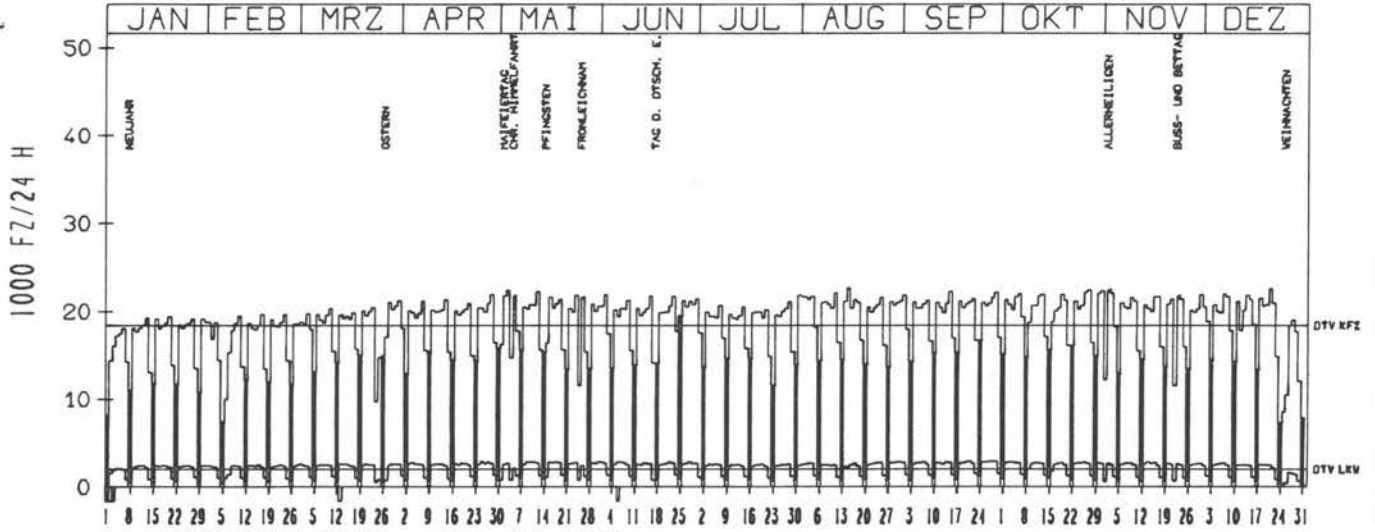
ZST: RUWER
NR.: 6206 7 323

LAND: RHEINLAND-PFALZ
STRASSE: A 602
KM: 6.2
NETZKNOTEN: 6205 047
6106 002

RICHTUNG NÖRD

DTV KFZ 18426
DTV LKW 2036 = 11.05 %
MAX WERKTAG 22616 DO 21. 12.
MAX FER-WKTAG 22630 DI 15. 8.
MAX SO+FEITAG 19498 SO 25. 6.

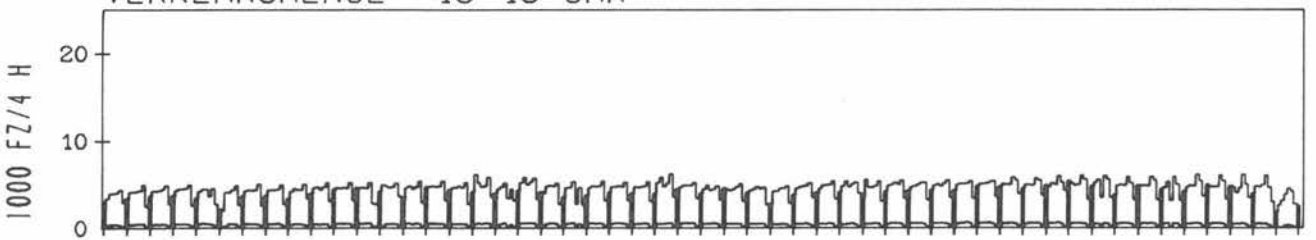
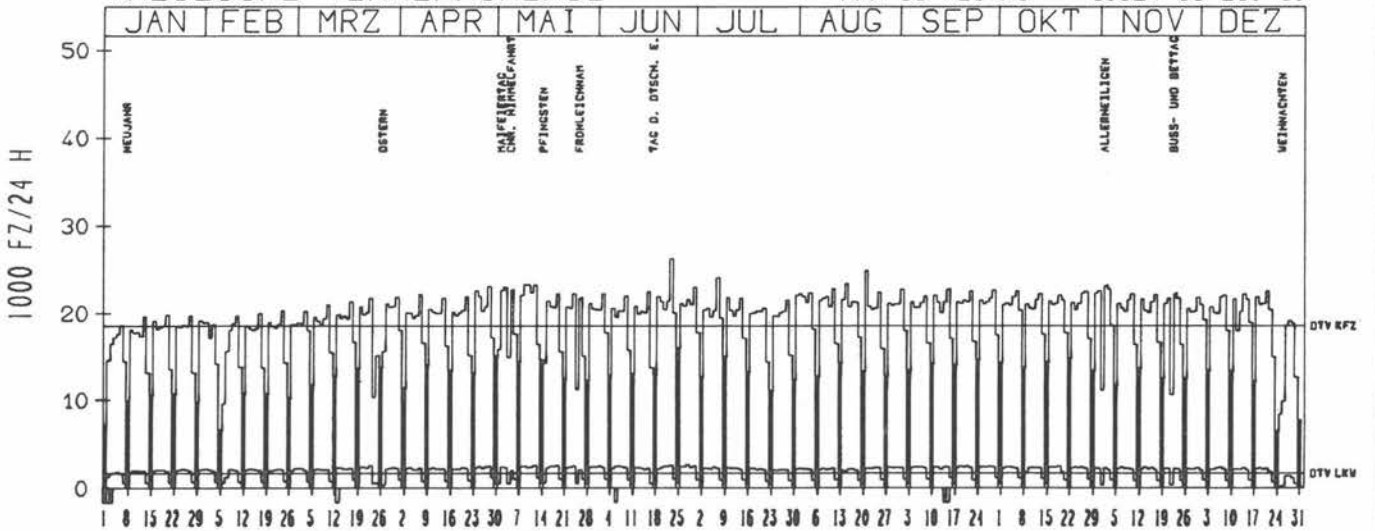
TÄGLICHE VERKEHRSMENGE



RICHTUNG SÜED

DTV KFZ 18624
DTV LKW 1740 = 9.34 %
MAX WERKTAG 23375 DI 9. 5.
MAX FER-WKTAG 26264 FR 23. 6.
MAX SO+FEITAG 15924 SO 25. 6.

TÄGLICHE VERKEHRSMENGE



JAHRESGANGLINIEN

1989

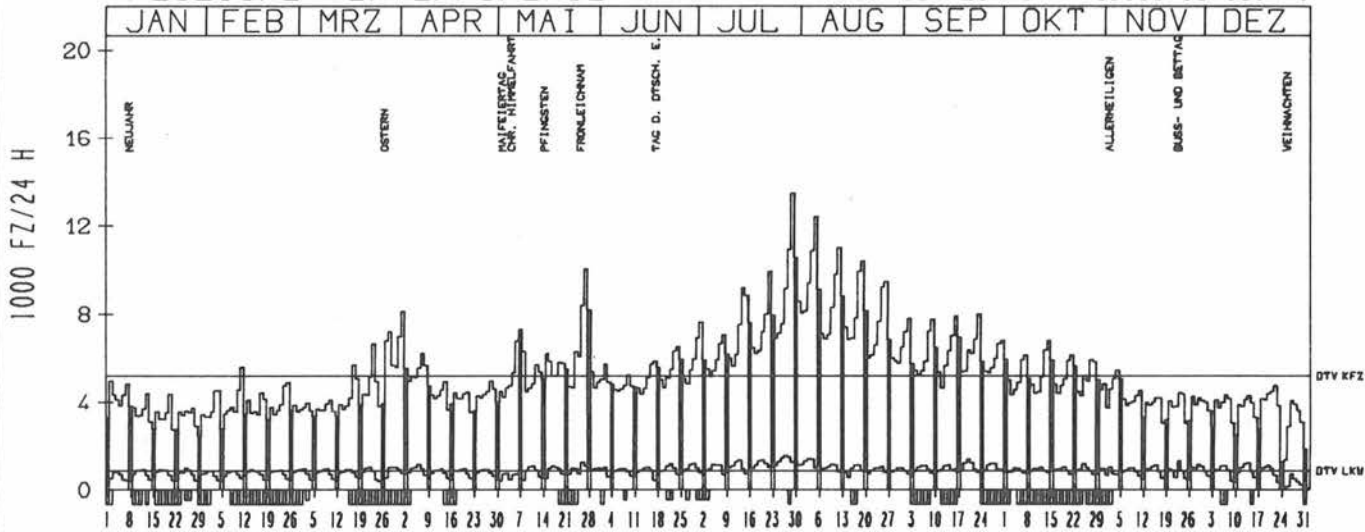
ZST: NEUENBURG AM RHEIN
 NR.: 8211 8 052 (1052)

LAND: BADEN-WUERTTEMBERG
 STRASSE: A 862
 KM:
 NETZKNOTEN: 8211 024
 8211 025


RICHTUNG OST

DTV KFZ 5201
 DTV LKW 857 = 16.48 %
 MAX WERKTAG 10024 SA 27. 5.
 MAX FER-WKTAG 13476 SA 29. 7.
 MAX SO+FEITAG 10535 SO 30. 7.

TAEGLICHE VERKEHRSMENGE



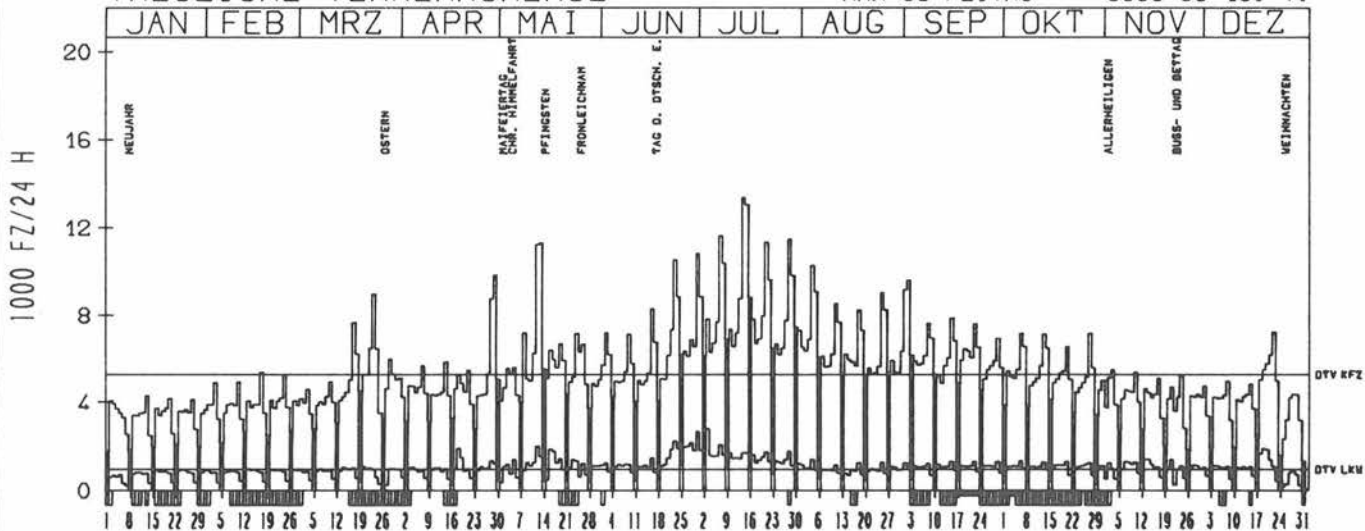
VERKEHRSMENGE 15-19 UHR



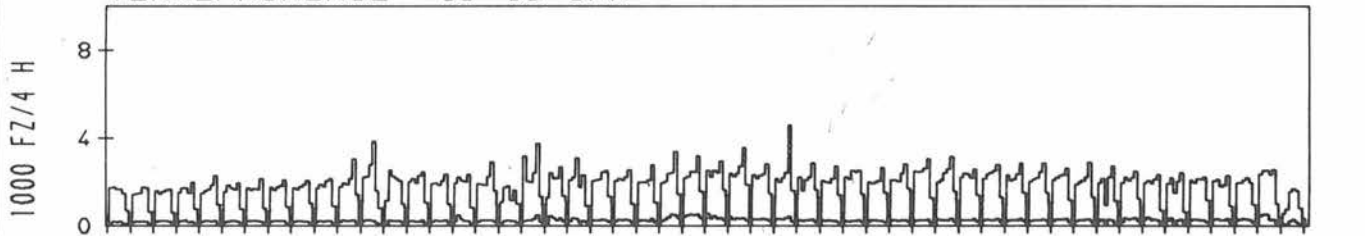
RICHTUNG WEST

DTV KFZ 5262
 DTV LKW 981 = 18.64 %
 MAX WERKTAG 11288 SA 13. 5.
 MAX FER-WKTAG 13372 FR 14. 7.
 MAX SO+FEITAG 8808 SO 16. 7.

TAEGLICHE VERKEHRSMENGE



VERKEHRSMENGE 15-19 UHR



JAHRESGANGLINIEN 1989

ZST: HÖRN

LAND: STRASSE

NORDRHEIN-WESTFALEN

NR.: 4119 5 307

KM: NETZKNOTEN:

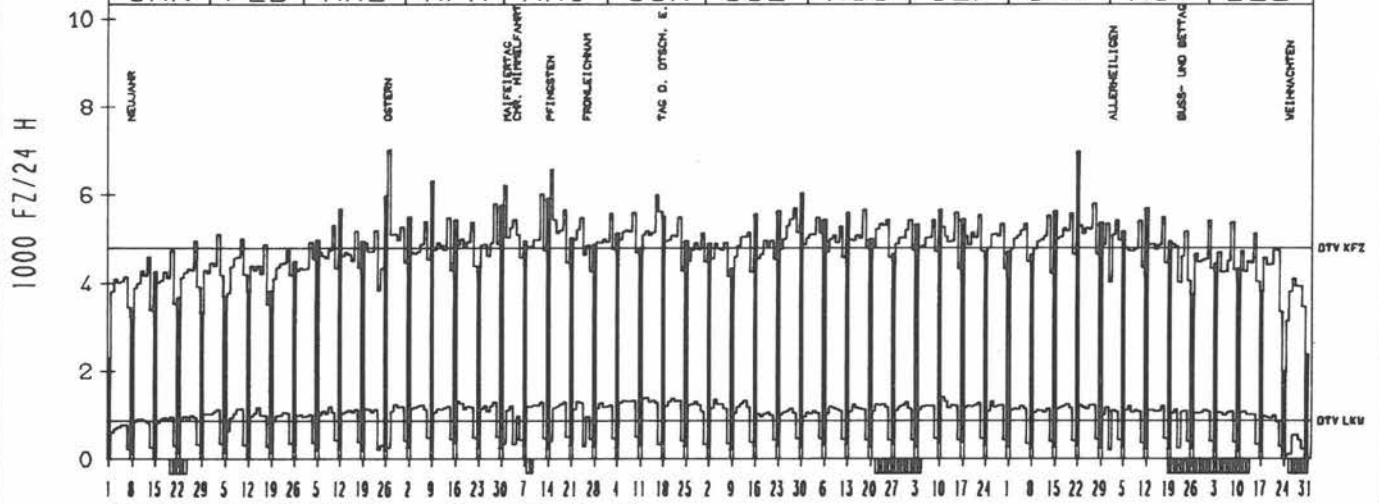
B 1
21.8

RICHTUNG NÖRD

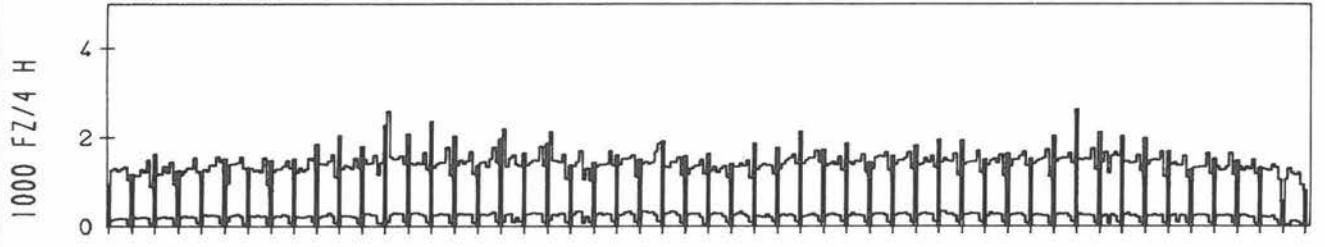
DTV KFZ	4795
DTV LKW	866 = 18.05 %
MAX WERKTAG	6009 FR 12. 5.
MAX FER-WKTAG	5701 FR 28. 7.
MAX SO+FEITAG	7020 MO 27. 3.

TÄGLICHE VERKEHRSMENGE

JAN	FEB	MRZ	APR	MAI	JUN	JUL	AUG	SEP	OKT	NOV	DEZ
-----	-----	-----	-----	-----	-----	-----	-----	-----	-----	-----	-----



VERKEHRSMENGE 15-19 UHR

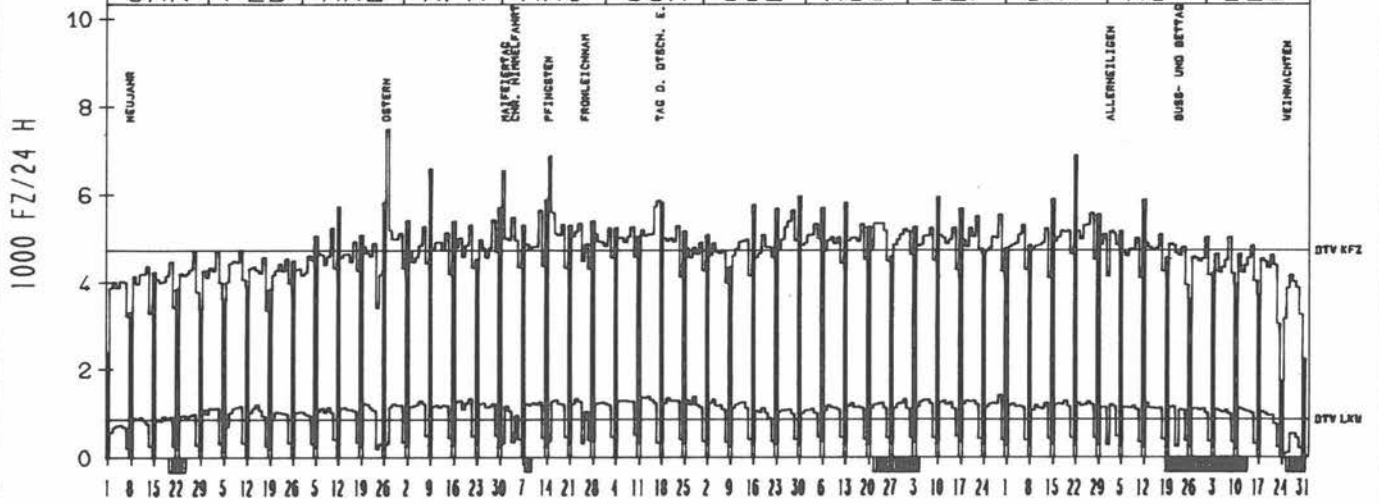


RICHTUNG SÜED

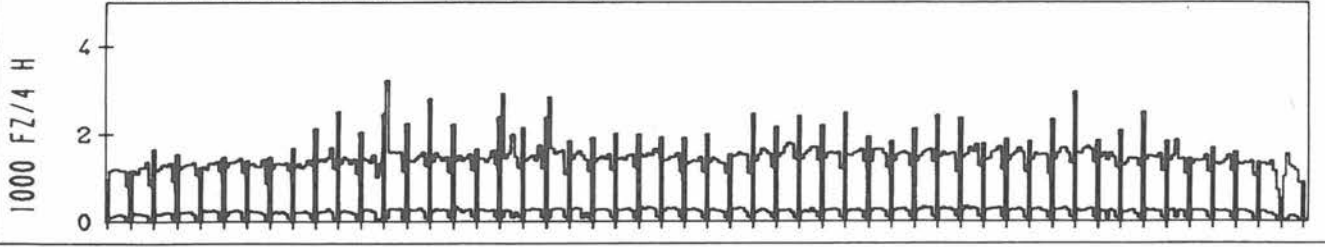
DTV KFZ	4741
DTV LKW	873 = 18.41 %
MAX WERKTAG	5727 FR 16. 6.
MAX FER-WKTAG	5653 FR 28. 7.
MAX SO+FEITAG	7505 MO 27. 3.

TÄGLICHE VERKEHRSMENGE

JAN	FEB	MRZ	APR	MAI	JUN	JUL	AUG	SEP	OKT	NOV	DEZ
-----	-----	-----	-----	-----	-----	-----	-----	-----	-----	-----	-----



VERKEHRSMENGE 15-19 UHR



JAHRESGANGLINIEN 1989

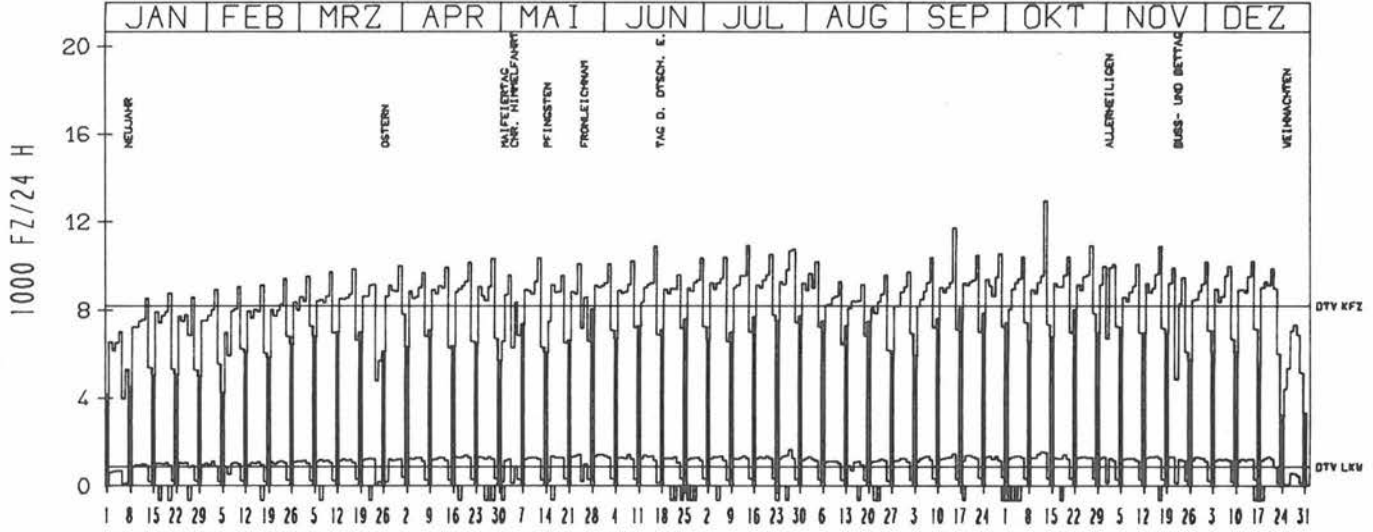
ZST: SCHWABACH (SUED)
 NR.: 6632 9 945 (9054)

LAND: BAYERN
 STRASSE: B 2
 KM: 14.8
 NETZKNOTEN: 6632 029
 6732 003

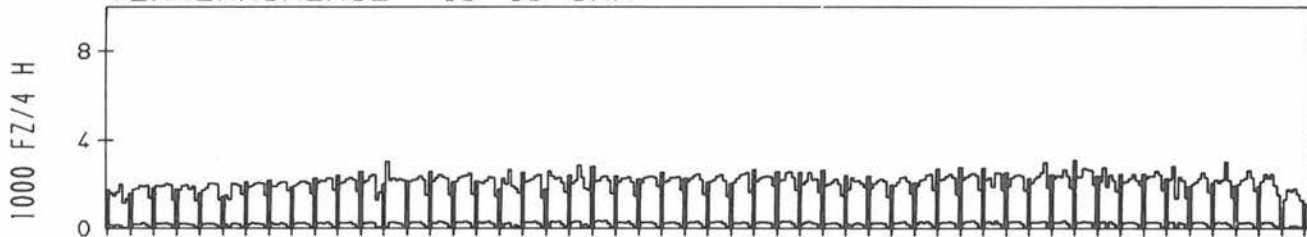
RICHTUNG NÖRD

DTV KFZ 8182
 DTV LKW 887 = 10.85 %
 MAX WERKTAG 12956 FR 13.10.
 MAX FER-WKTAG 10920 FR 14. 7.
 MAX SO+FEITAG 8628 MO 27. 3.

TAEGLICHE VERKEHRSMENGE



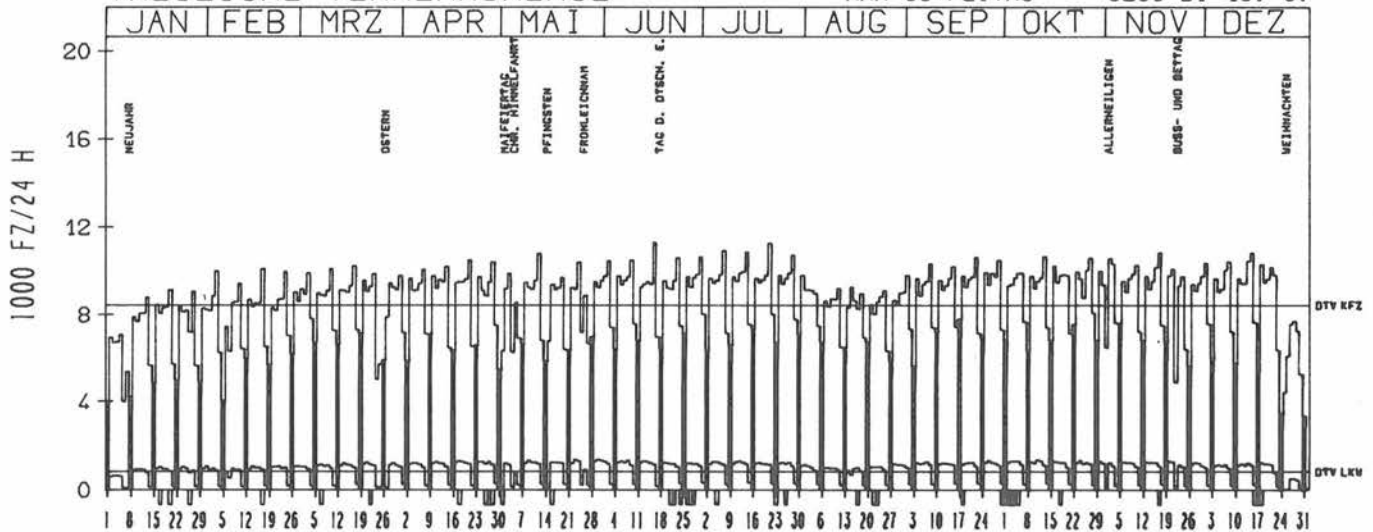
VERKEHRSMENGE 15-19 UHR



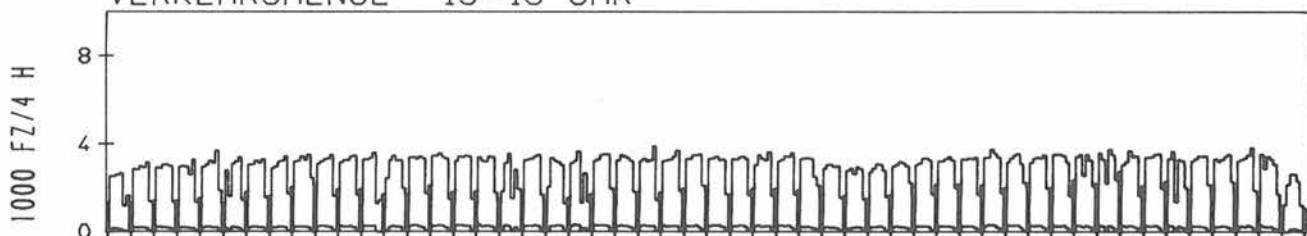
RICHTUNG SUED

DTV KFZ 8455
 DTV LKW 842 = 9.96 %
 MAX WERKTAG 11316 FR 16. 6.
 MAX FER-WKTAG 11276 FR 21. 7.
 MAX SO+FEITAG 9260 DI 15. 8.

TAEGLICHE VERKEHRSMENGE



VERKEHRSMENGE 15-19 UHR



JAHRESGANGLINIEN

1989

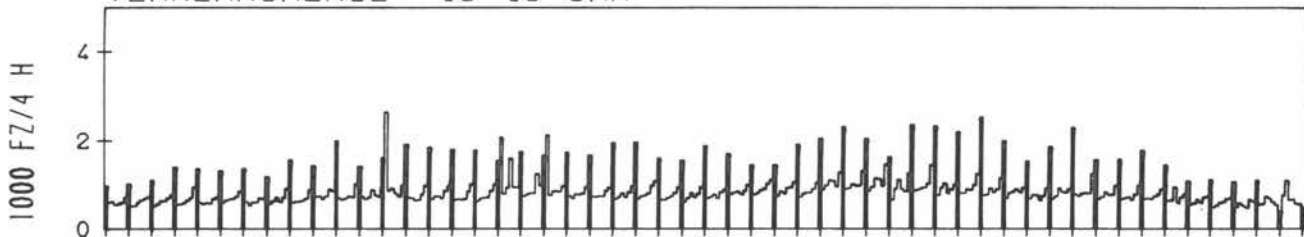
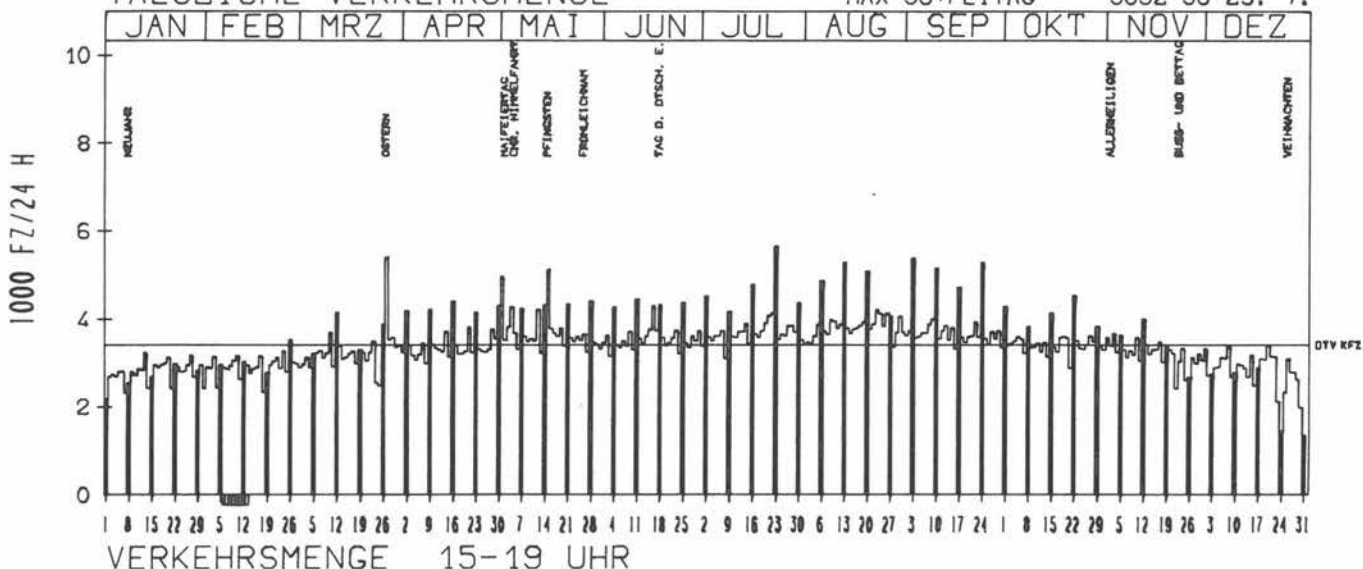
ZST: TRELDER BERG 1
NR.: 2624 3 320

LAND: NIEDERSACHSEN
STRASSE: B 3
KM: 85.2
NETZKNOTEN:

RICHTUNG NÖRD

DTV KFZ 3424
MAX WERKTAG 4306 FR 16. 6.
MAX FER-WKTAG 4215 MI 23. 8.
MAX SO+FEITAG 5652 SO 23. 7.

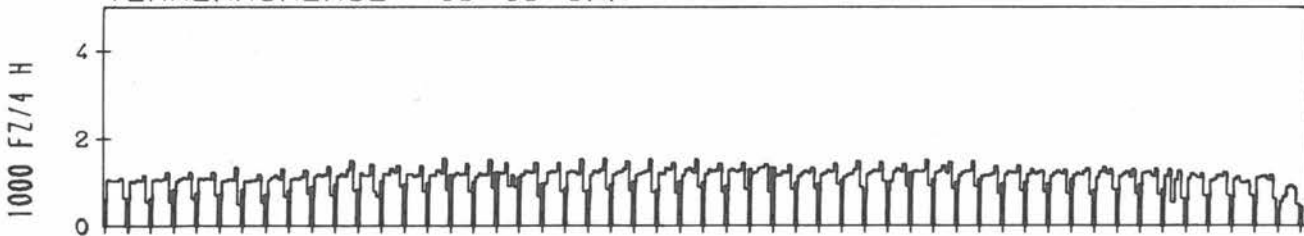
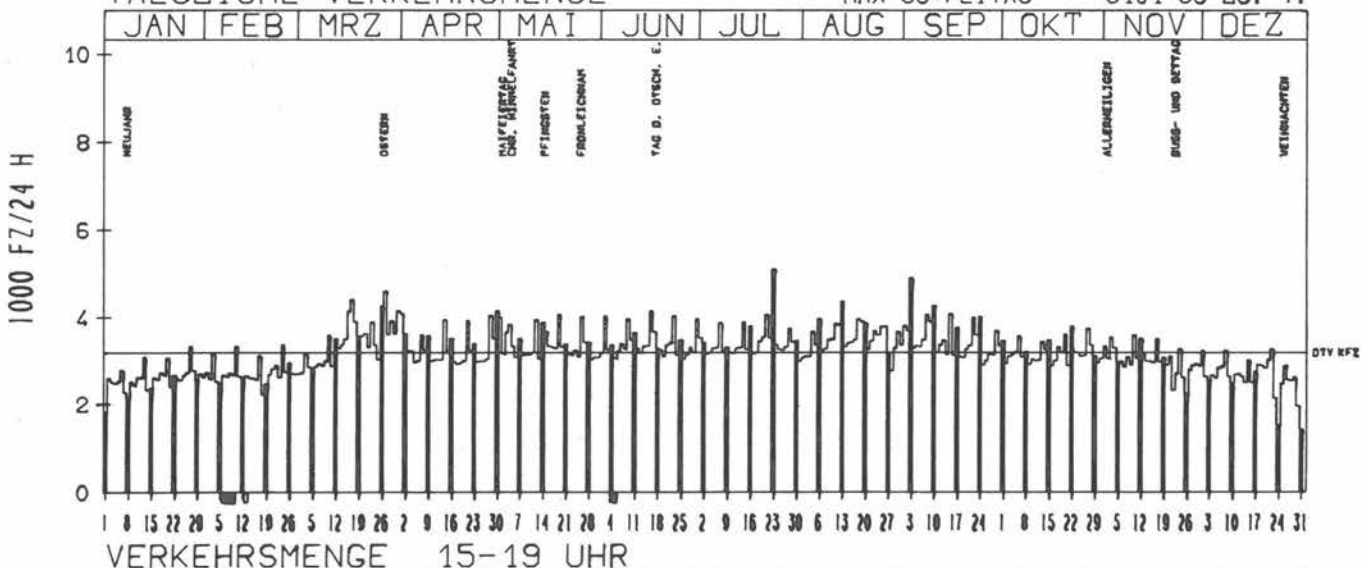
TÄGLICHE VERKEHRSMENGE



RICHTUNG SÜED

DTV KFZ 3190
MAX WERKTAG 4419 FR 17. 3.
MAX FER-WKTAG 4157 FR 31. 3.
MAX SO+FEITAG 5101 SO 23. 7.

TÄGLICHE VERKEHRSMENGE



JAHRESGANGLINIEN 1989

ZST: WESTERCELLE

LAND: NIEDERSACHSEN

B 3

NR.: 3426 3 324

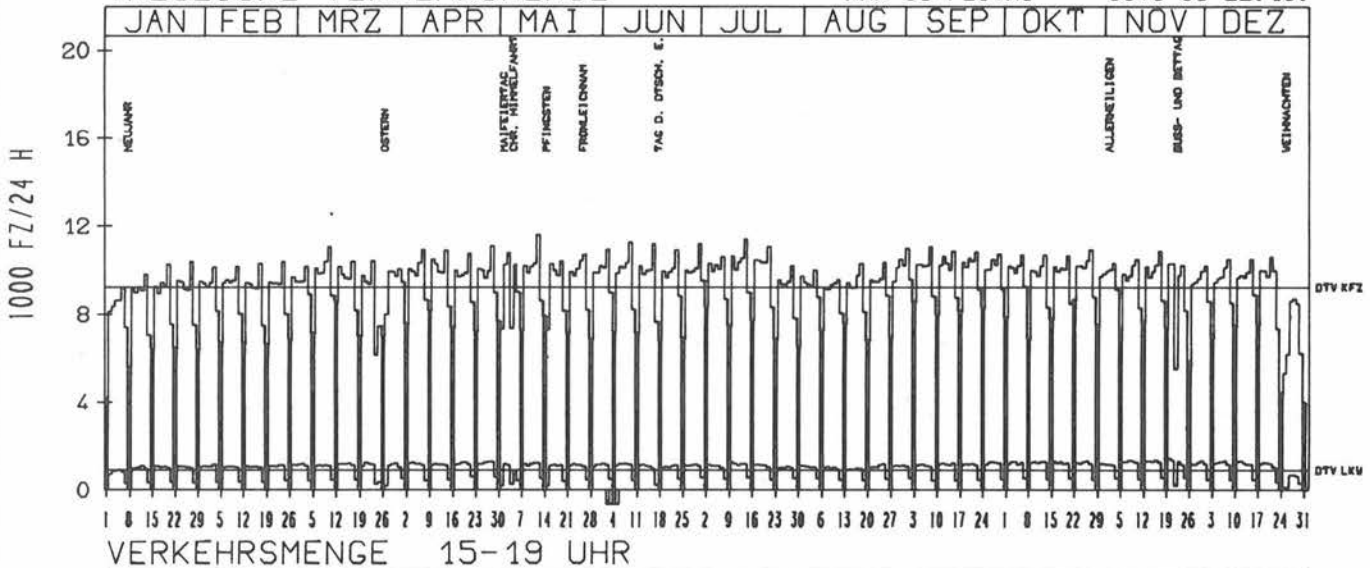
STRASSE: KM: NETZKNOTEN:

36.4

RICHTUNG NÖRD

DTV KFZ 9247
 DTV LKW 895 = 9.67 %
 MAX WERKTAG 11593 FR 12. 5.
 MAX FER-WKTAG 11391 FR 14. 7.
 MAX SO+FEITAG 8670 SO 22. 10.

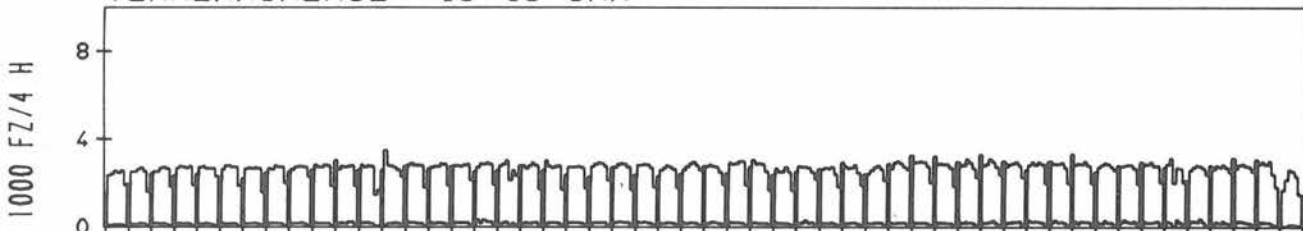
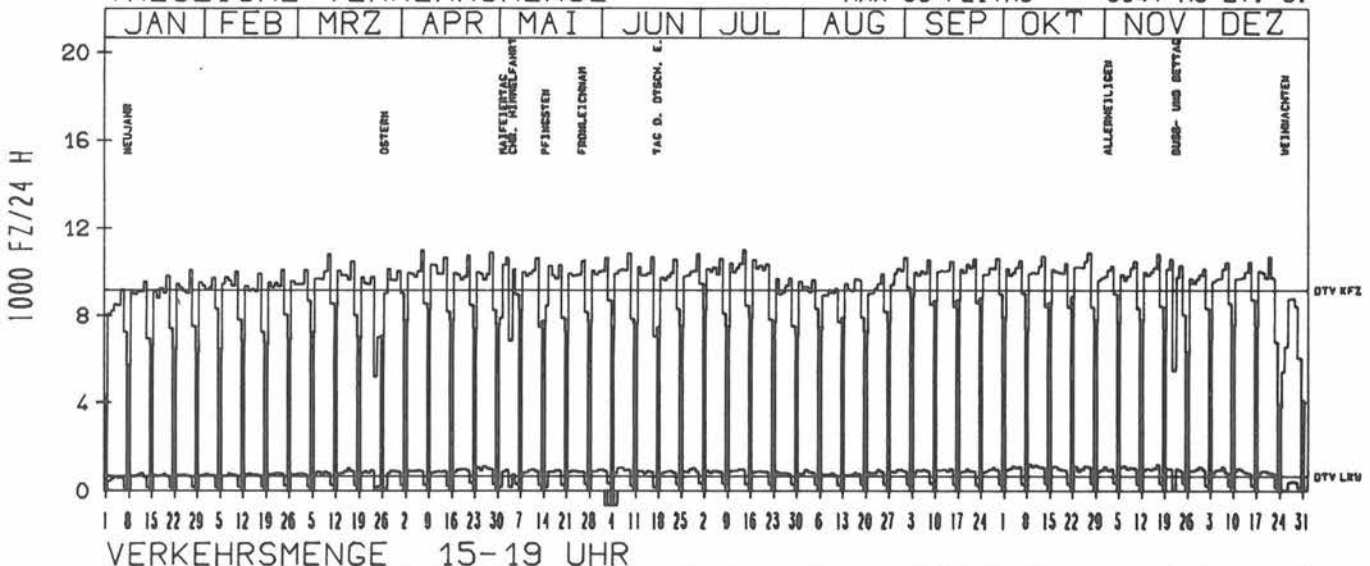
TAEGLICHE VERKEHRSMENGE



RICHTUNG SÜED

DTV KFZ 9180
 DTV LKW 686 = 7.47 %
 MAX WERKTAG 11017 FR 7. 4.
 MAX FER-WKTAG 10993 FR 14. 7.
 MAX SO+FEITAG 9047 MO 27. 3.

TAEGLICHE VERKEHRSMENGE



JAHRESGANGLINIEN 1989

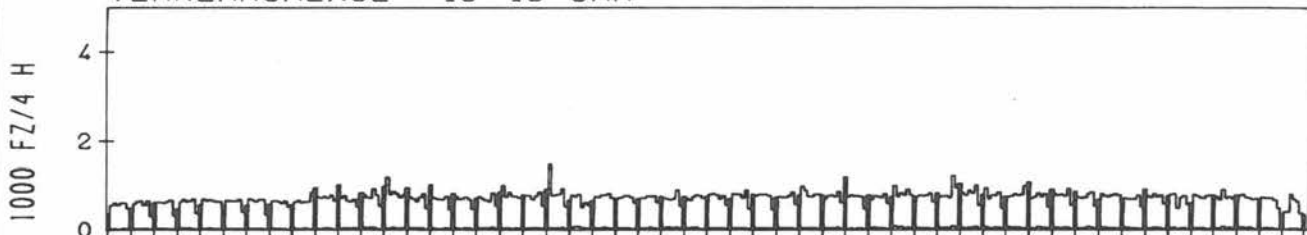
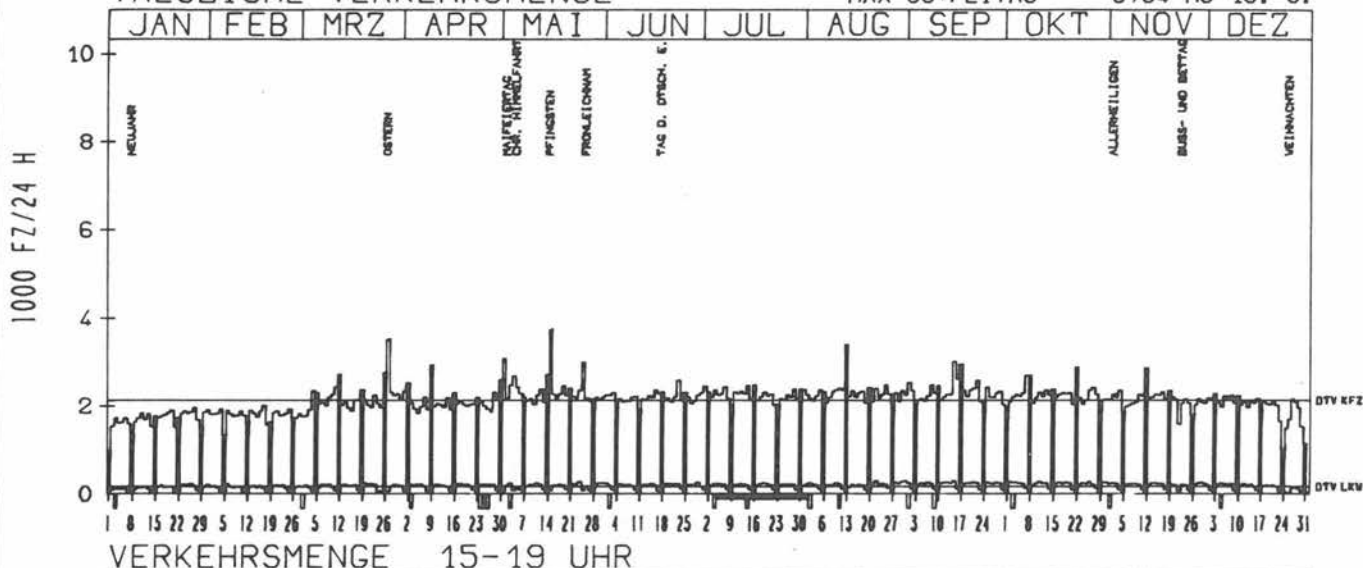
ZST: WAHNHAUSEN
 NR.: 4623 6 513 (0513)

LAND: HESSEN
 STRASSE: B 3
 KM: 10.5
 NETZKNOTEN: 4623 330
 4623 335

RICHTUNG NÖRD

DTV KFZ 2141
 DTV LKW 171 = 7.97 %
 MAX WERKTAG 3017 FR 15. 9.
 MAX FER-WKTAG 2591 FR 23. 6.
 MAX SO+FEITAG 3734 MO 15. 5.

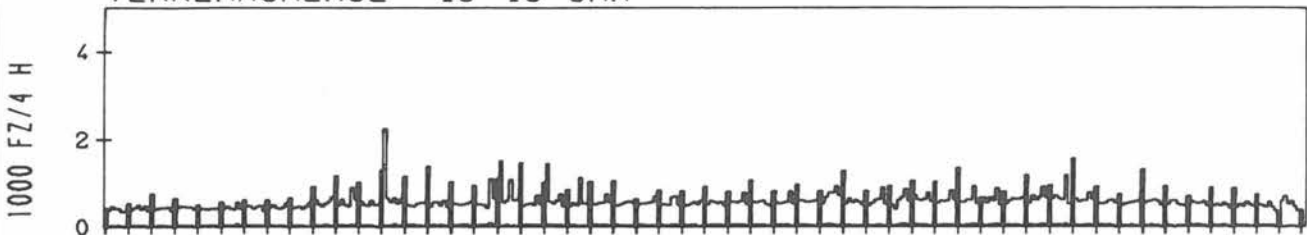
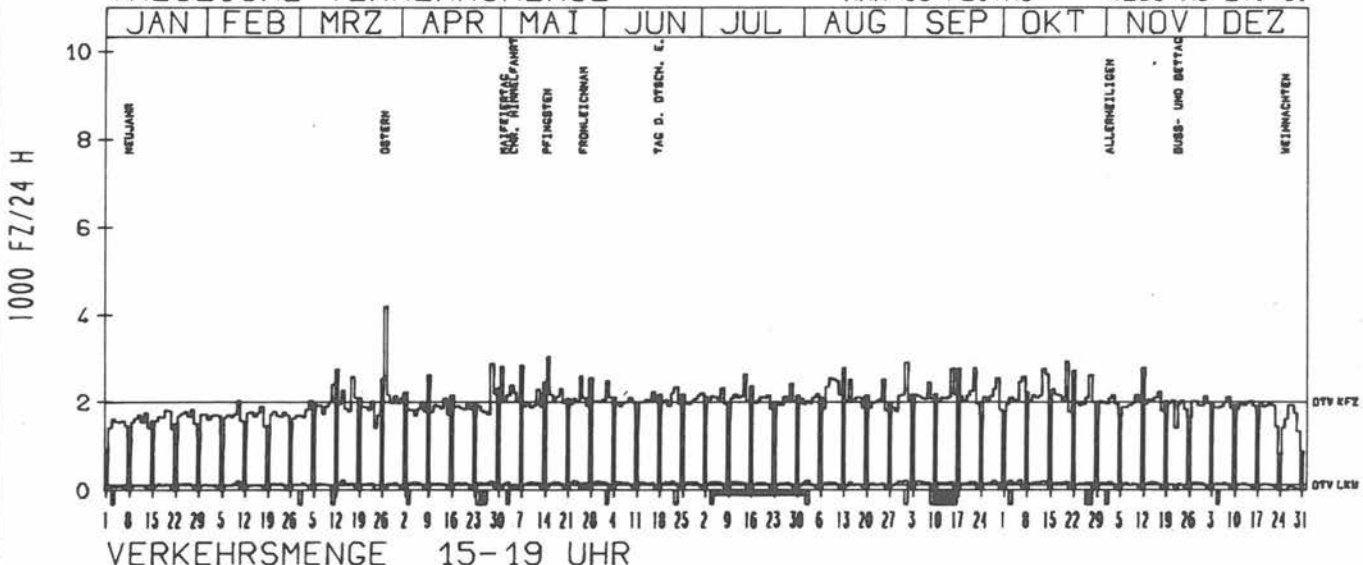
TAEGLICHE VERKEHRSMENGE



RICHTUNG SUED

DTV KFZ 1999
 DTV LKW 122 = 6.08 %
 MAX WERKTAG 2896 FR 28. 4.
 MAX FER-WKTAG 2934 FR 20. 10.
 MAX SO+FEITAG 4209 MO 27. 3.

TAEGLICHE VERKEHRSMENGE



JAHRESGANGLINIEN 1989

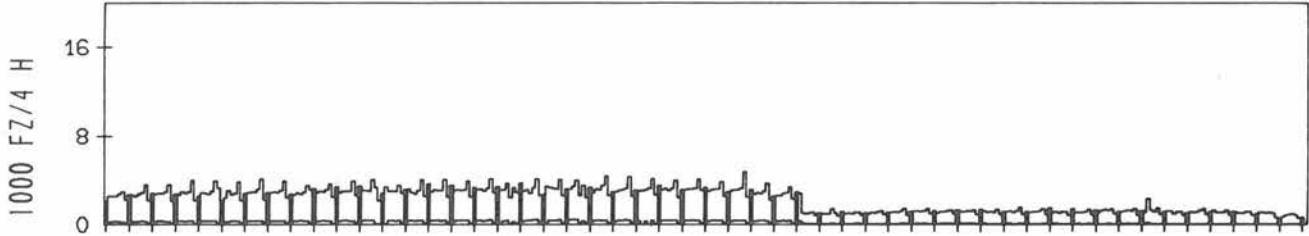
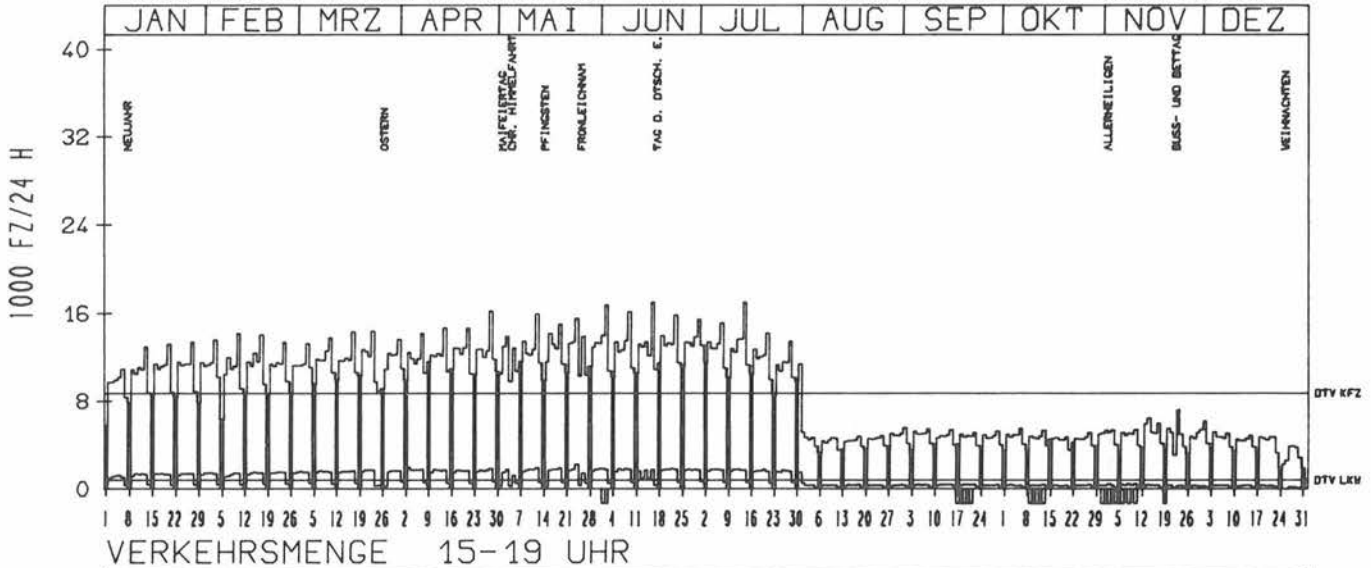
ZST: GISSELBERG
 NR.: 5218 6 604 (0604)

LAND: HESSEN
 STRASSE: B 3
 KM: 94.6
 NETZKNOTEN: 5218 040
 5218 027

RICHTUNG NÖRD

DTV KFZ 8763
 DTV LKW 827 = 9.43 %
 MAX WERKTAG 16972 FR 16. 6.
 MAX FER-WKTAG 17025 FR 14. 7.
 MAX SO+FEITAG 11629 SO 9. 4.

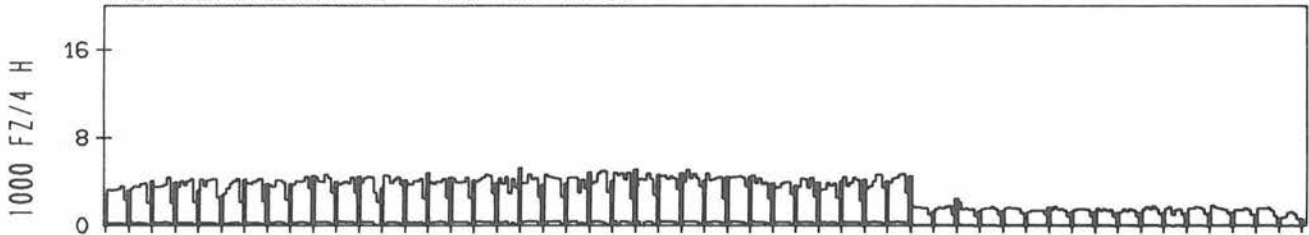
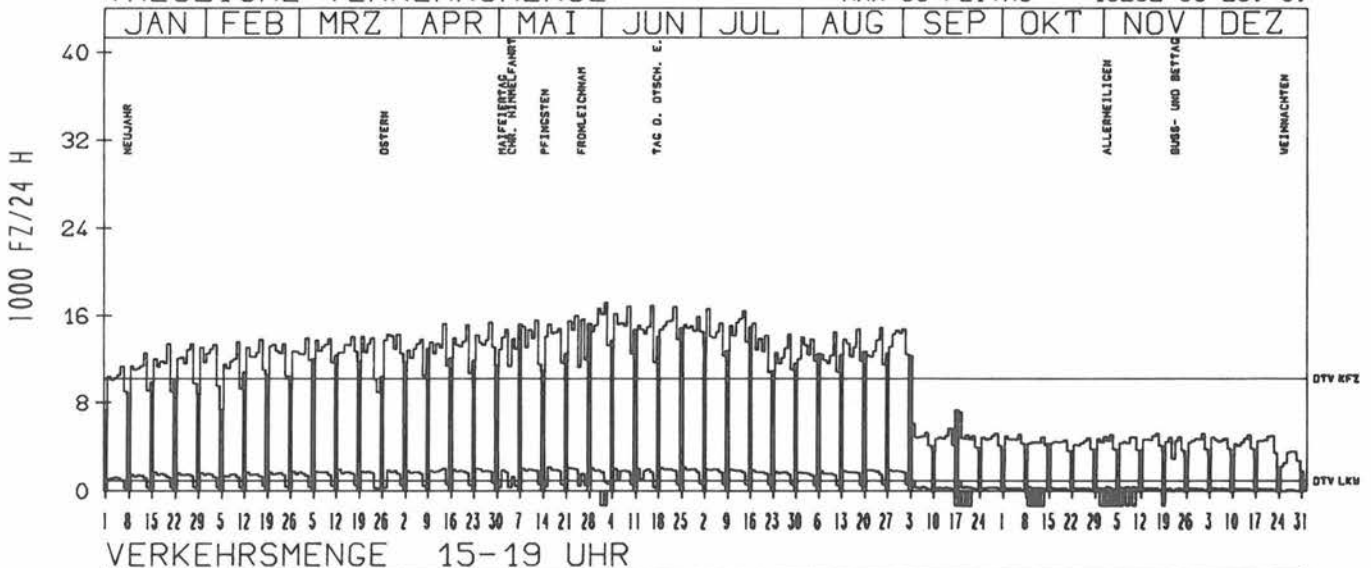
TAEGLICHE VERKEHRSMENGE



RICHTUNG SÜED

DTV KFZ 10217
 DTV LKW 978 = 9.57 %
 MAX WERKTAG 16972 FR 16. 6.
 MAX FER-WKTAG 16799 FR 23. 6.
 MAX SO+FEITAG 15292 SO 28. 5.

TAEGLICHE VERKEHRSMENGE



JAHRESGANGLINIEN 1989

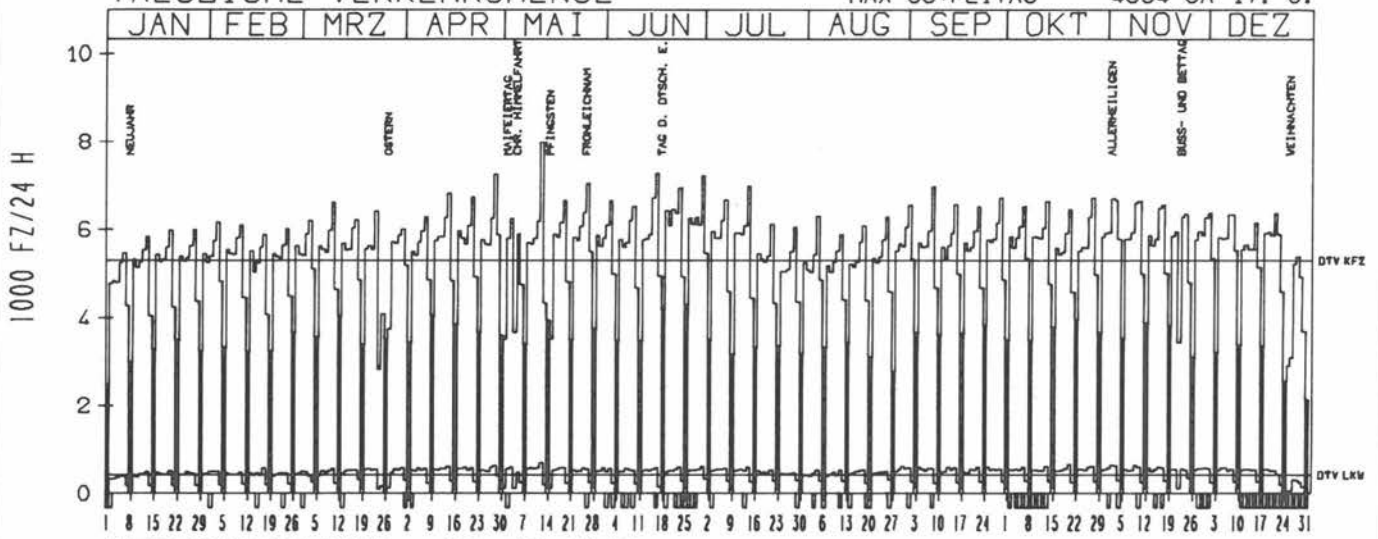
ZST: ELSensee
NR.: 2225 1 144

LAND: SCHLESWIG-HOLSTEIN
STRASSE: B 4
KM: 12.7
NETZKNOTEN:

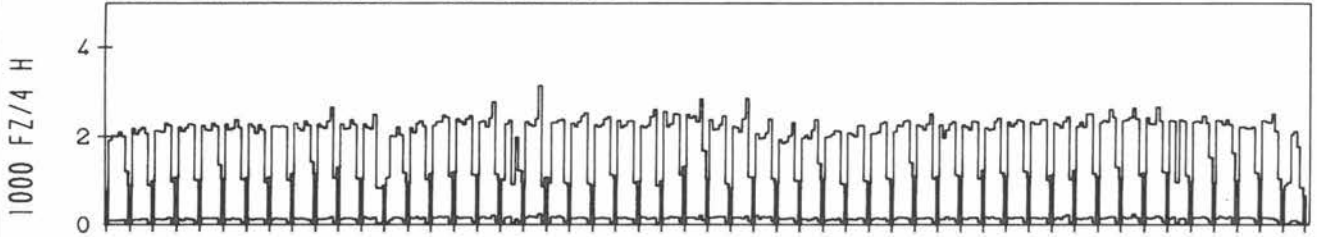
RICHTUNG NÖRD

DTV KFZ 5292
DTV LKW 414 = 7.83 %
MAX WERKTAG 7982 FR 12. 5.
MAX FER-WKTAG 7210 FR 30. 6.
MAX SO+FEITAG 4934 SA 17. 6.

TÄGLICHE VERKEHRSMENGE



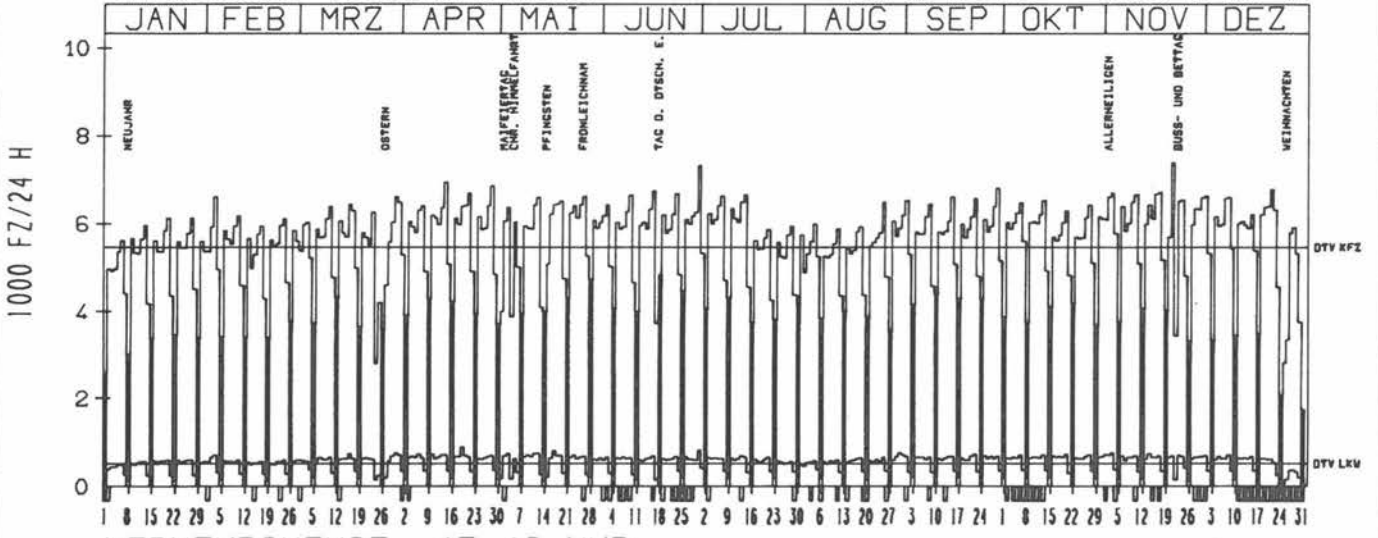
VERKEHRSMENGE 15-19 UHR



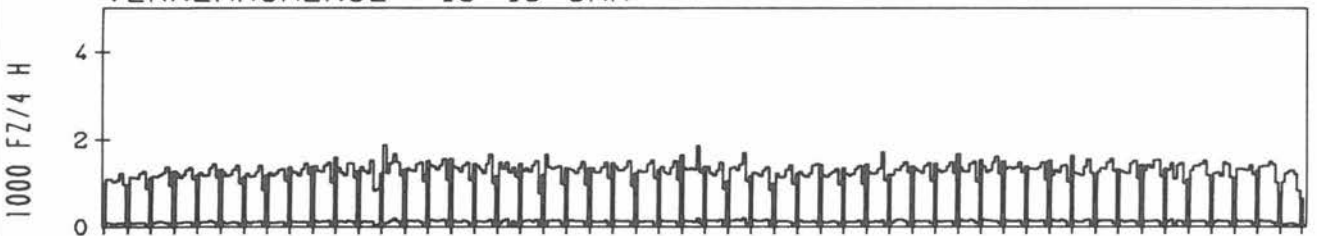
RICHTUNG SÜED

DTV KFZ 5469
DTV LKW 517 = 9.45 %
MAX WERKTAG 7401 DI 21. 11.
MAX FER-WKTAG 7340 FR 30. 6.
MAX SO+FEITAG 5089 MO 15. 5.

TÄGLICHE VERKEHRSMENGE



VERKEHRSMENGE 15-19 UHR



JAHRESGANGLINIEN

1989

ZST: WINSEN (LUHE)

LAND: NIEDERSACHSEN

STRASSE: B 4

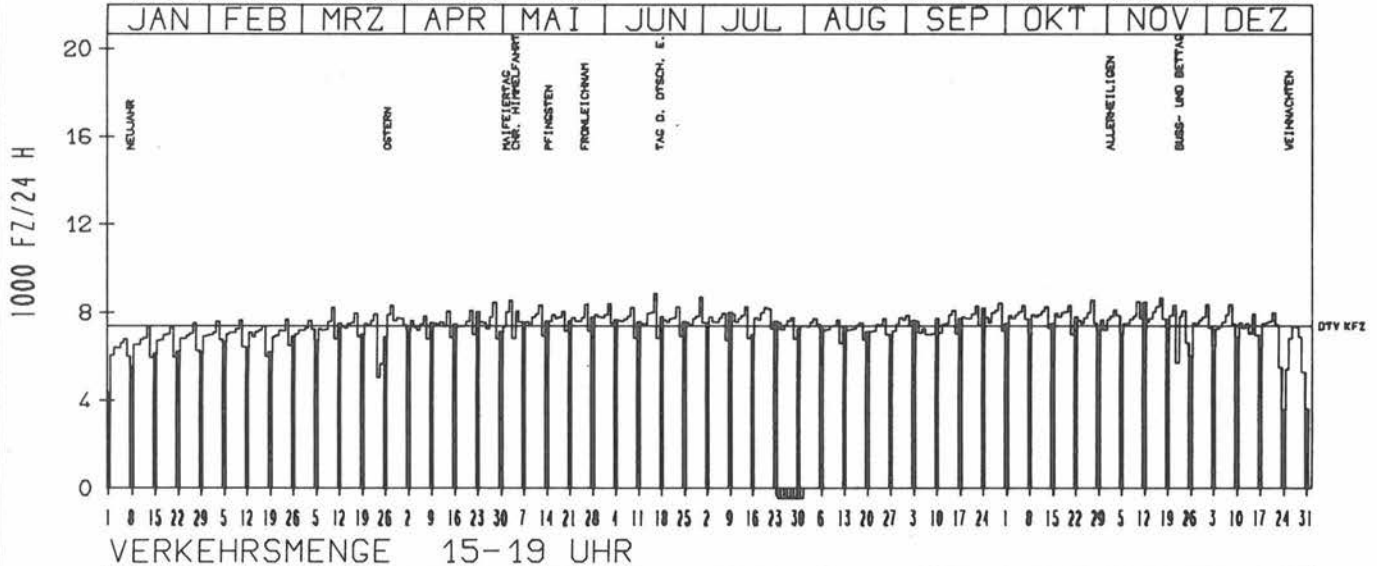
NR.: 2627 3 321

KM: 18.8

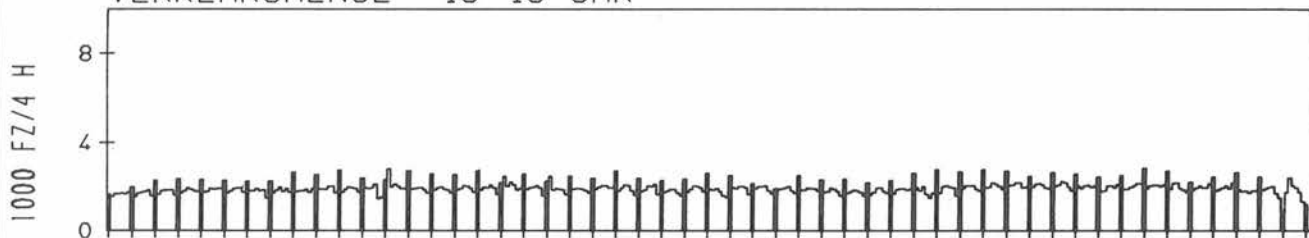
RICHTUNG NÖRD

DTV KFZ 7390
 MAX WERKTAG 8870 FR 16. 6.
 MAX FER-WKTAG 8708 FR 30. 6.
 MAX SO+FEITAG 8466 SO 12. 11.

TÄGLICHE VERKEHRSMENGE



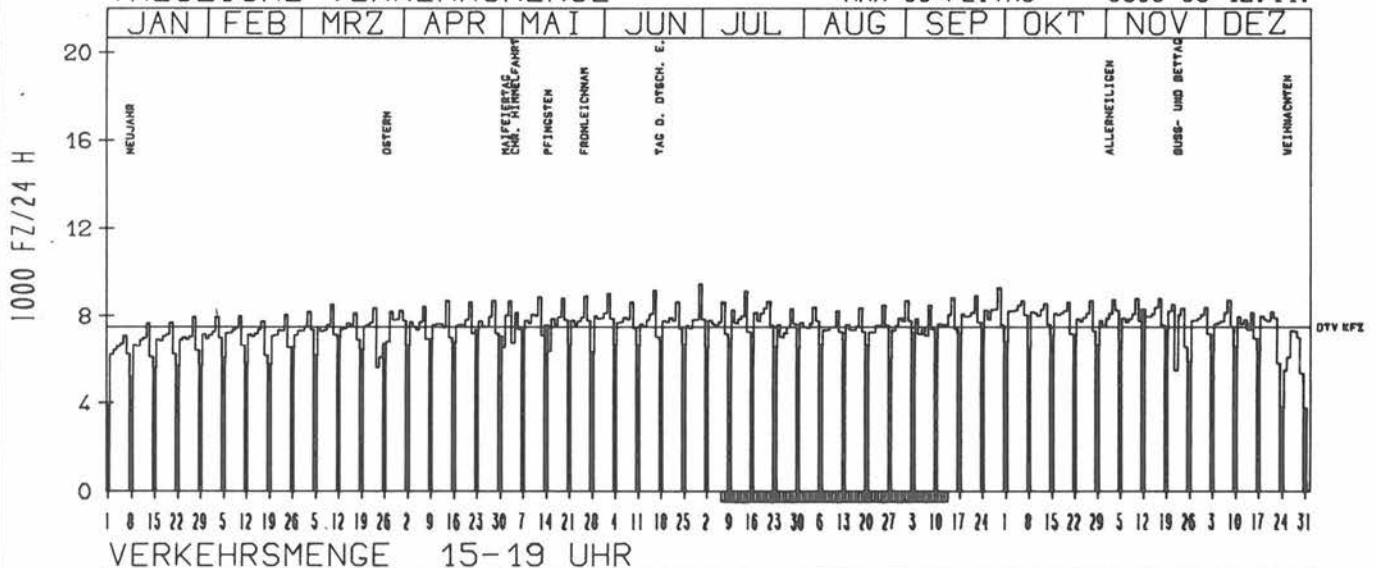
VERKEHRSMENGE 15-19 UHR



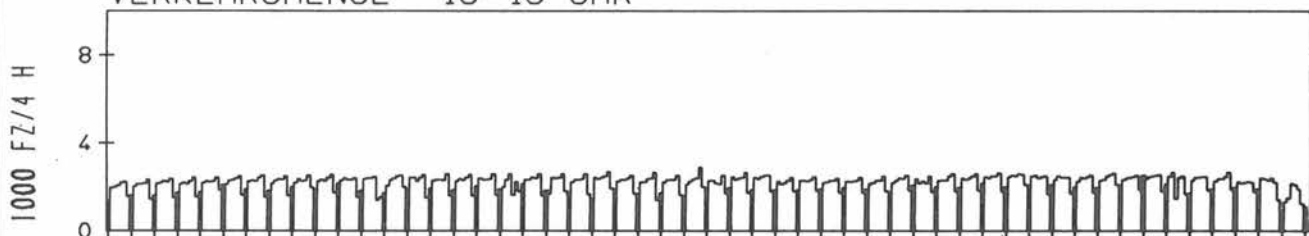
RICHTUNG SÜED

DTV KFZ 7507
 MAX WERKTAG 9293 FR 29. 9.
 MAX FER-WKTAG 9472 FR 30. 6.
 MAX SO+FEITAG 8309 SO 12. 11.

TÄGLICHE VERKEHRSMENGE



VERKEHRSMENGE 15-19 UHR




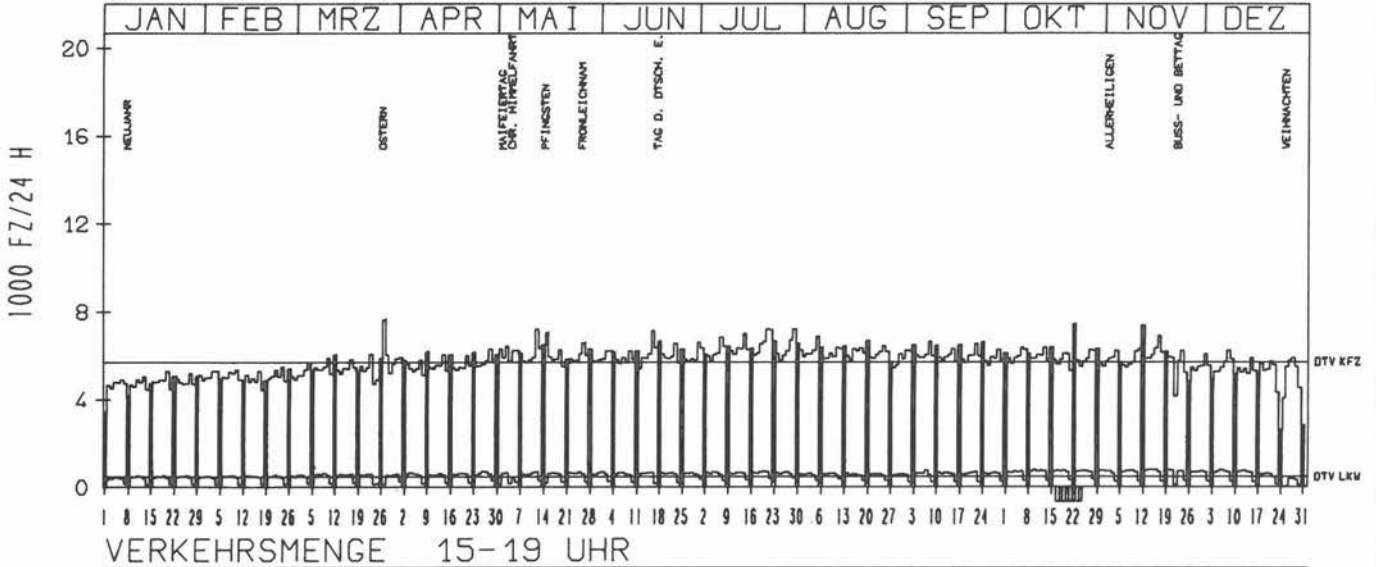
JAHRESGANGLINIEN 1989

ZST: GRUENHAGEN
 NR.: 2828 3 322

LAND: NIEDERSACHSEN
 STRASSE: B 4
 KM: 11.9
 NETZKNOTEN:

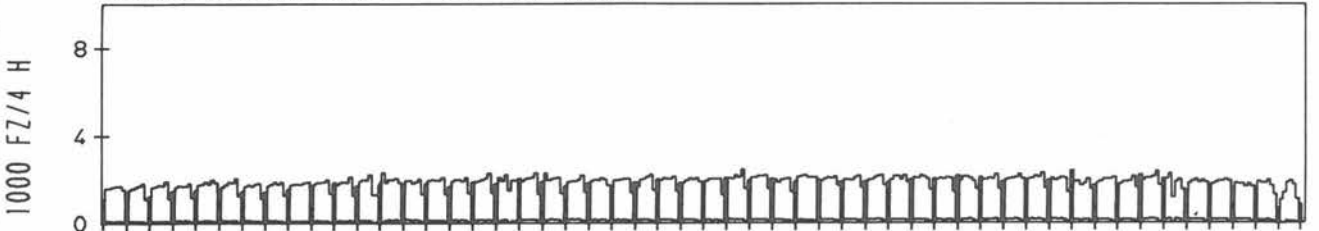
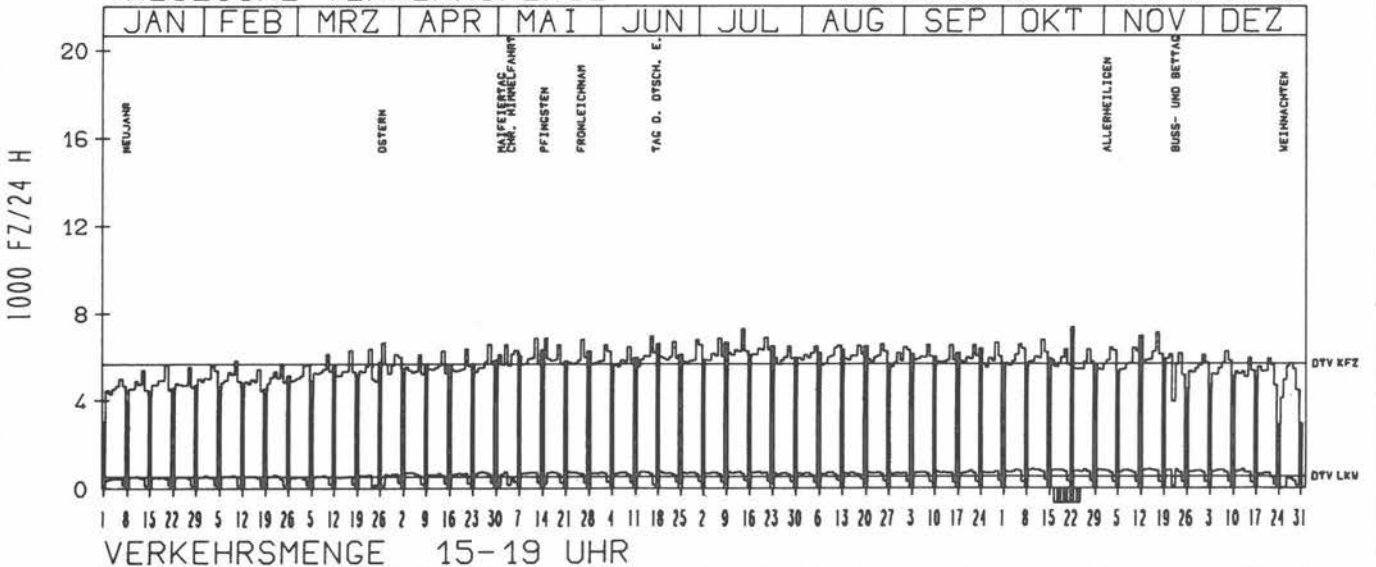
RICHTUNG NÖRD
 TÄGLICHE VERKEHRSMENGE

DTV KFZ 5718
 DTV LKW 483 = 8.45 %
 MAX WERKTAG 7191 FR 12. 5.
 MAX FER-WKTAG 7212 SA 29. 7.
 MAX SO+FEITAG 7644 MO 27. 3.



RICHTUNG SÜED
 TÄGLICHE VERKEHRSMENGE

DTV KFZ 5669
 DTV LKW 540 = 9.53 %
 MAX WERKTAG 7145 FR 17. 11.
 MAX FER-WKTAG 7321 FR 14. 7.
 MAX SO+FEITAG 6981 SO 12. 11.



JAHRESGANGLINIEN 1989

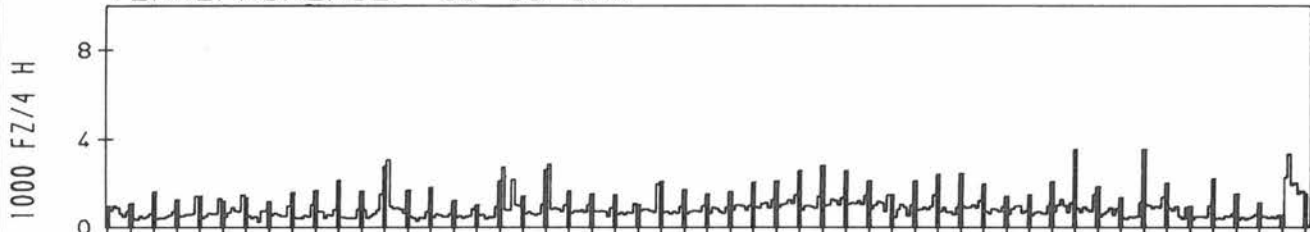
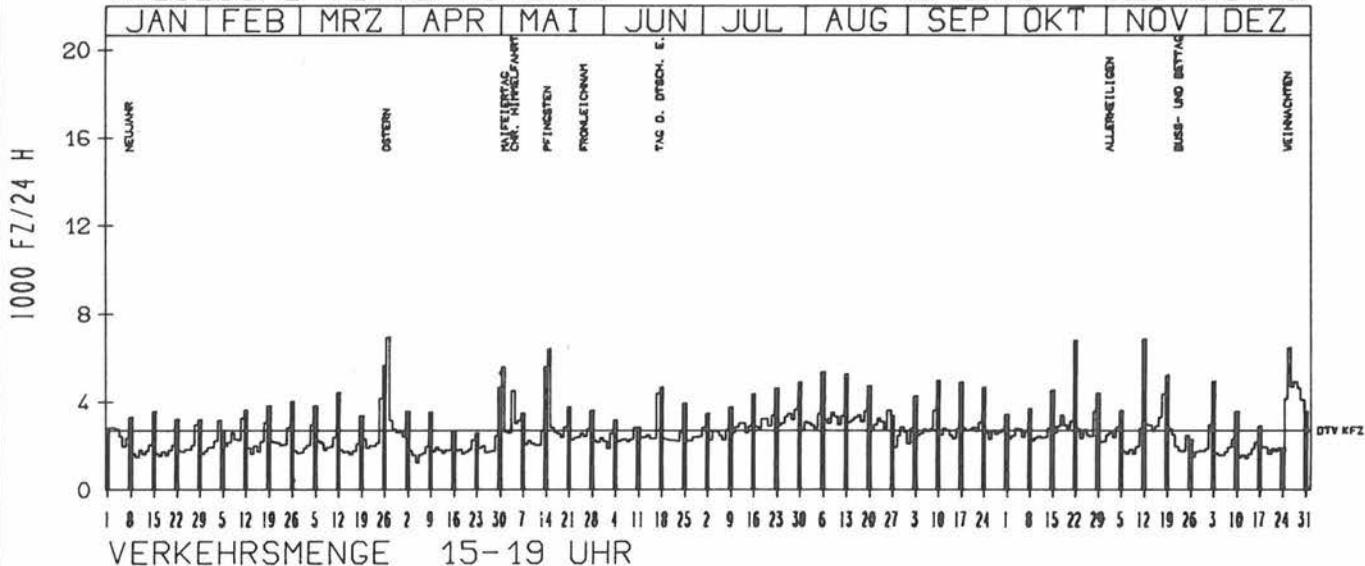
ZST: KÖNIGSKRUG
NR.: 4229 3 338

LAND: NIEDERSACHSEN
STRASSE: B 4
KM: 18.9
NETZKNOTEN:

RICHTUNG NÖRD

DTV KFZ 2710
MAX WERKTAG 4359 SA 18.11.
MAX FER-WKTAG 4905 DO 28.12.
MAX SO+FEI TAG 6939 MO 27. 3.

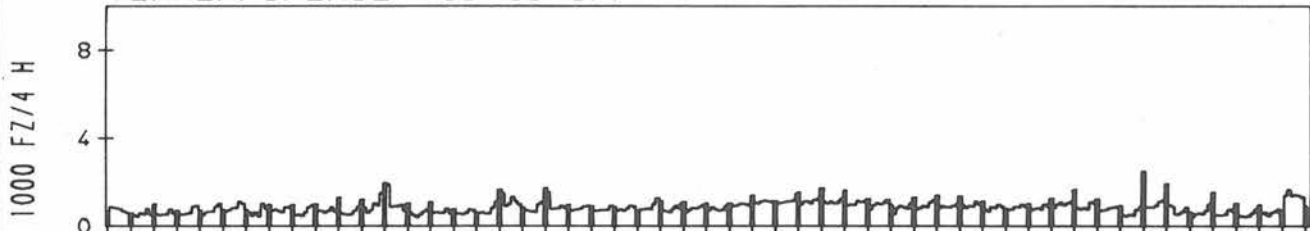
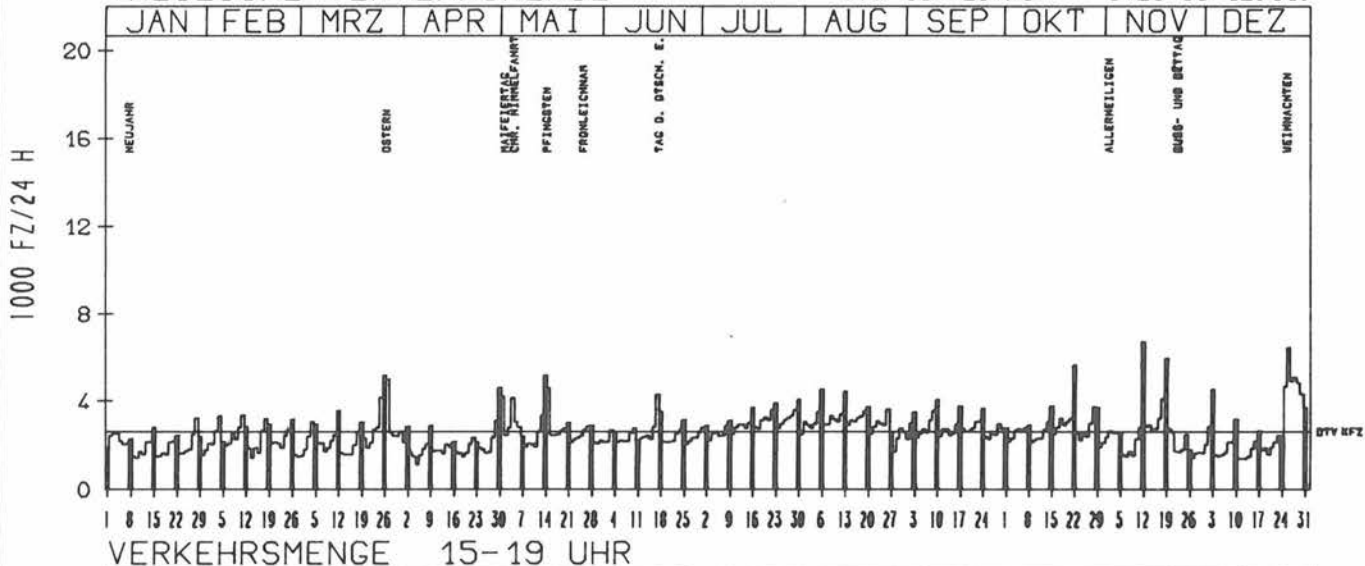
TÄGLICHE VERKEHRSMENGE



RICHTUNG SÜED

DTV KFZ 2602
MAX WERKTAG 4108 SA 18.11.
MAX FER-WKTAG 5070 DO 28.12.
MAX SO+FEI TAG 6723 SO 12.11.

TÄGLICHE VERKEHRSMENGE



JAHRESGANGLINIEN

1989

ZST: BREDSTEDT

LAND:
STRASSE
KM:
NETZKNOTEN:

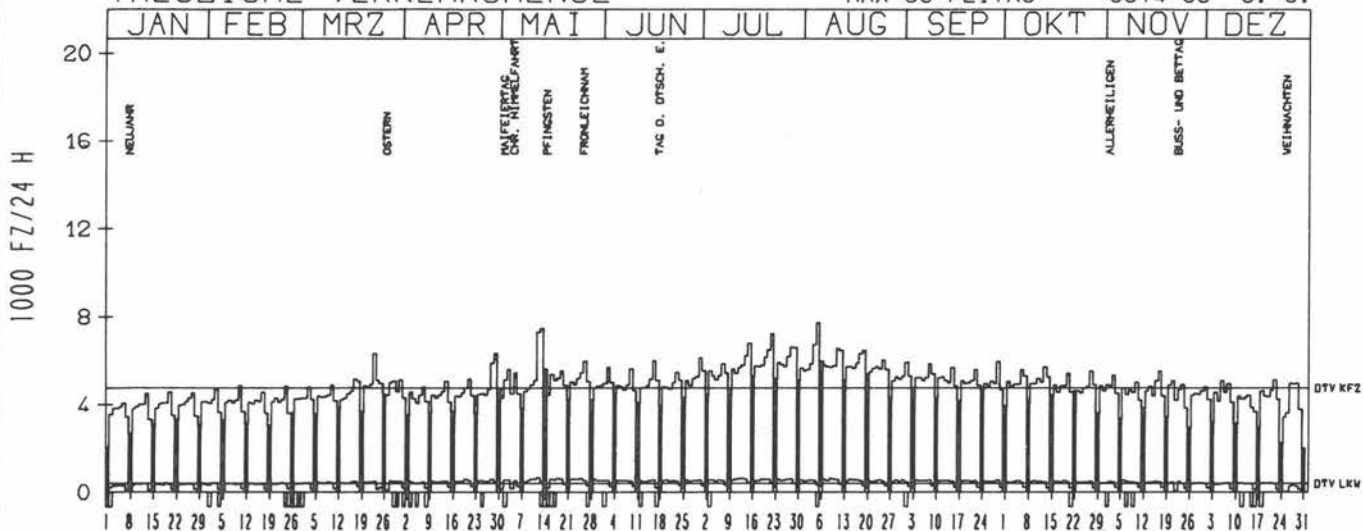
SCHLESWIG-HOLSTEIN
B 5
132.6

NR.: 1319 1 152

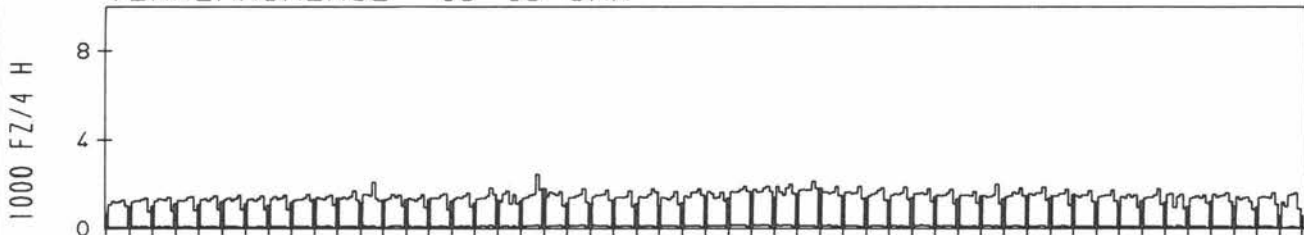
RICHTUNG NÖRD

DTV KFZ 4767
DTV LKW 395 = 8.30 %
MAX WERKTAG 7297 FR 12. 5.
MAX FER-WKTAG 7234 SA 22. 7.
MAX SO+FEITAG 5974 SO 6. 8.

TÄGLICHE VERKEHRSMENGE



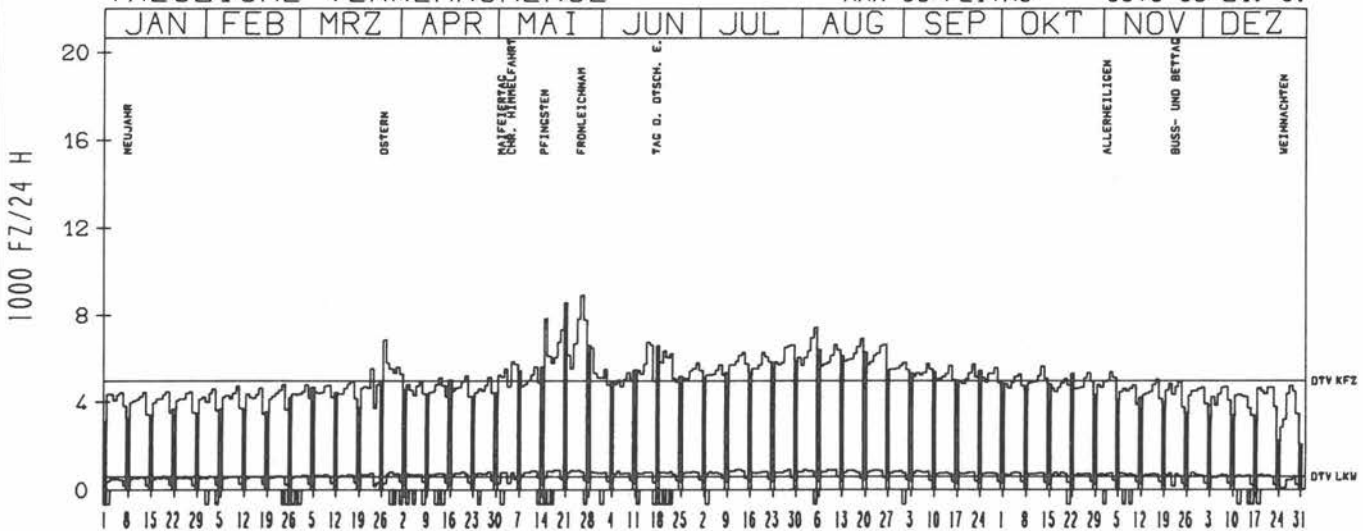
VERKEHRSMENGE 15-19 UHR



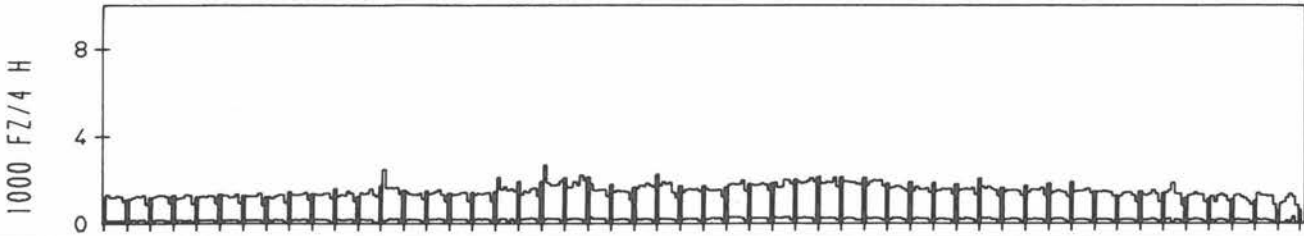
RICHTUNG SÜED

DTV KFZ 4974
DTV LKW 611 = 12.28 %
MAX WERKTAG 8898 FR 26. 5.
MAX FER-WKTAG 6991 FR 4. 8.
MAX SO+FEITAG 8578 SO 21. 5.

TÄGLICHE VERKEHRSMENGE



VERKEHRSMENGE 15-19 UHR



JAHRESGANGLINIEN 1989

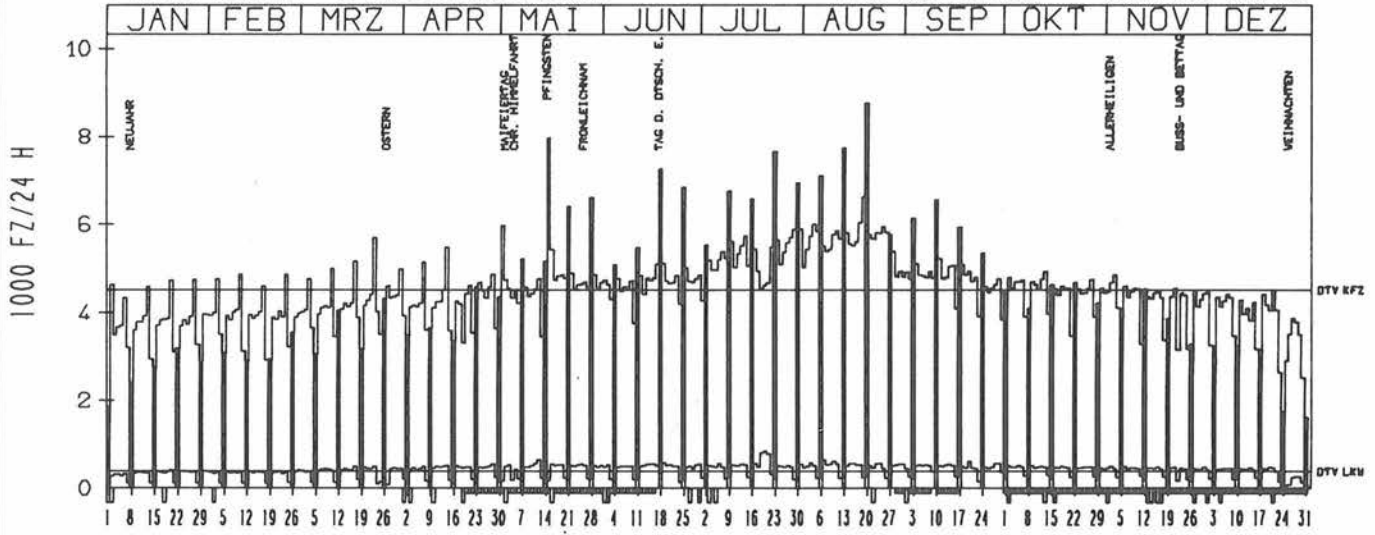
ZST: HOECHBRUECKE BRUNSBUETT
NR.: 2121 1 120

LAND: SCHLESWIG-HOLSTEIN
STRASSE: B 5
KM: 21.3
NETZKNOTEN:

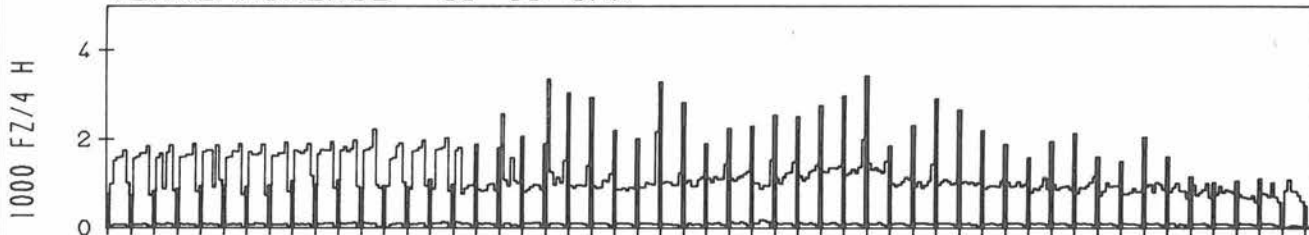
RICHTUNG NORD

DTV KFZ 4519
DTV LKW 385 = 8.51 %
MAX WERKTAG 5483 FR 14. 4.
MAX FER-WKTAG 6617 SA 19. 8.
MAX SO+FEITAG 8769 SO 20. 8.

TAEGLICHE VERKEHRSMENGE



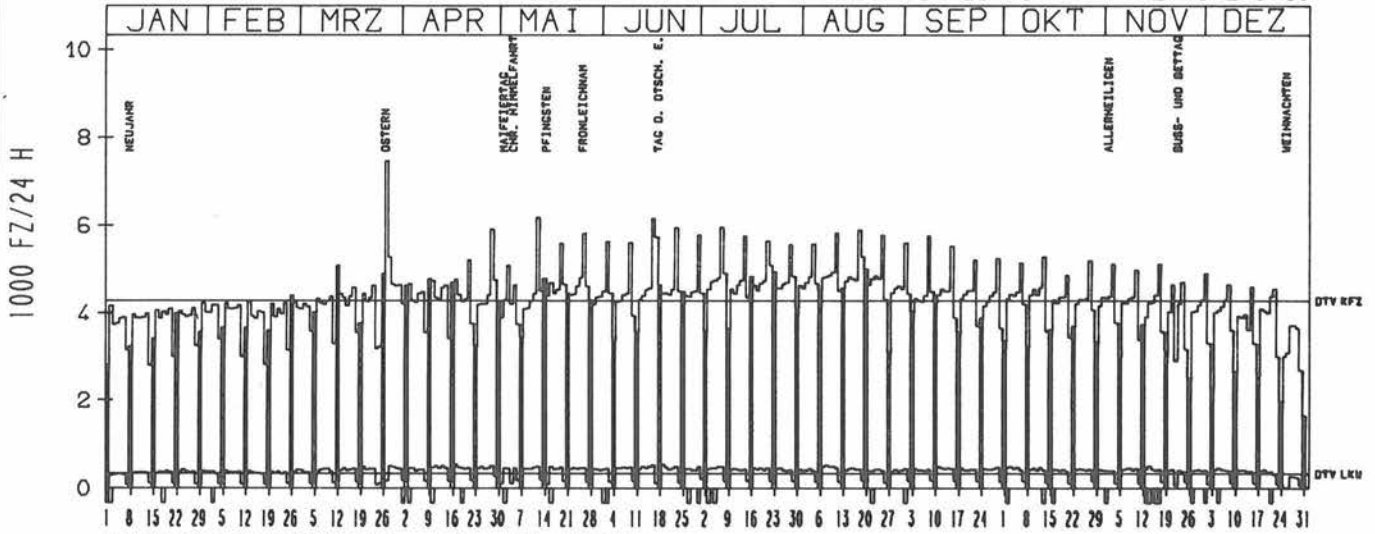
VERKEHRSMENGE 15-19 UHR



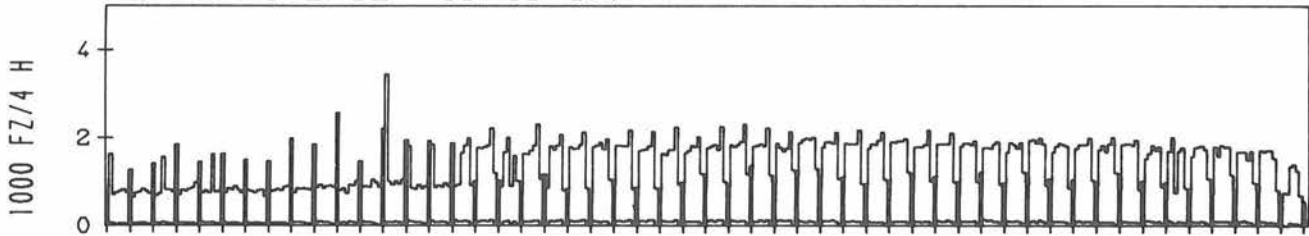
RICHTUNG SUED

DTV KFZ 4293
DTV LKW 339 = 7.90 %
MAX WERKTAG 6182 FR 12. 5.
MAX FER-WKTAG 5974 FR 7. 7.
MAX SO+FEITAG 7472 MO 27. 3.

TAEGLICHE VERKEHRSMENGE



VERKEHRSMENGE 15-19 UHR



JAHRESGANGLINIEN 1989

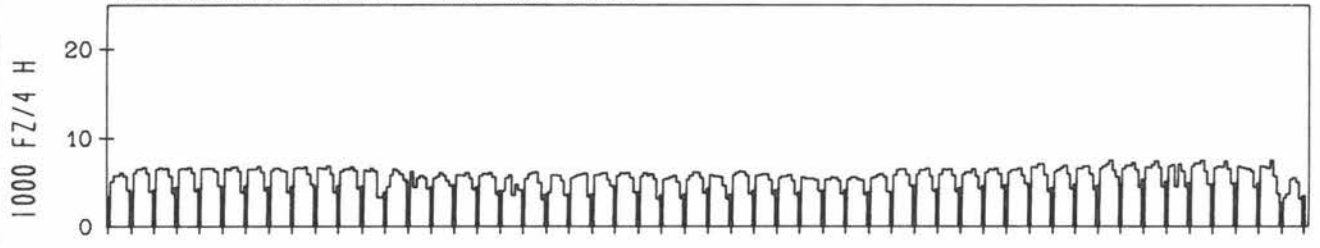
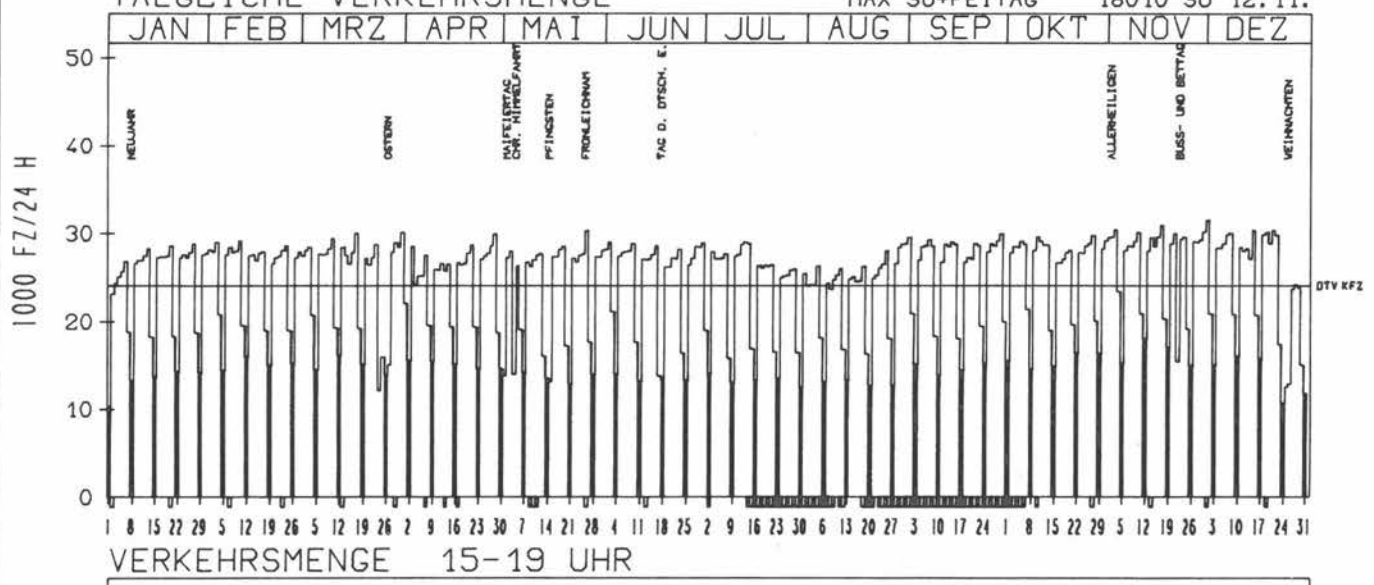
ZST: FRUCHTALLEE
 NR.: 2425 2 210

LAND: HAMBURG
 STRASSE: B 5
 KM:
 NETZKNOTEN: 2425 003
 2425 005

RICHTUNG OST

DTV KFZ 24106
 MAX WERKTAG 30878 FR 17. 11.
 MAX FER-WKTAG 28998 DO 13. 7.
 MAX SO+FEITAG 18010 SO 12. 11.

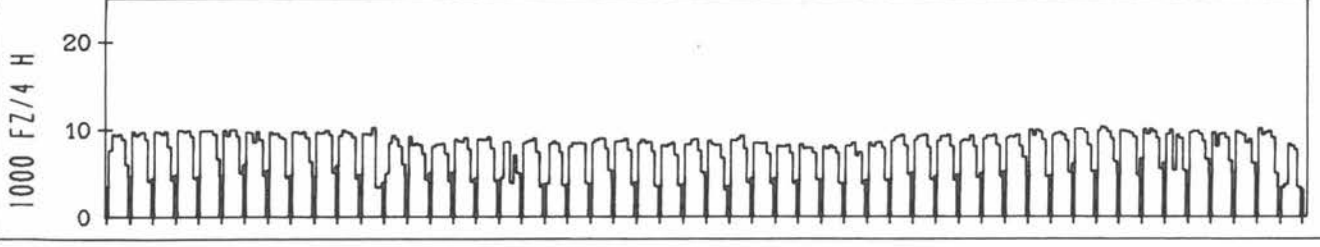
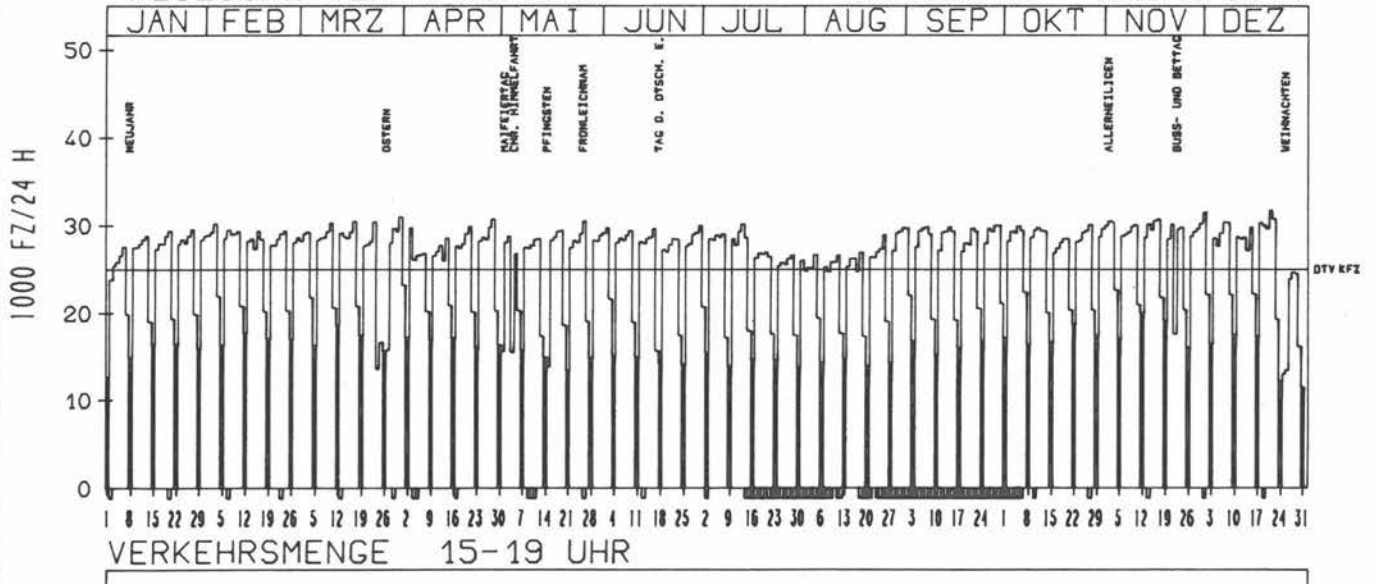
TAEGLICHE VERKEHRSMENGE



RICHTUNG WEST

DTV KFZ 25052
 MAX WERKTAG 31720 DO 21. 12.
 MAX FER-WKTAG 30411 DO 23. 3.
 MAX SO+FEITAG 19994 SO 12. 11.

TAEGLICHE VERKEHRSMENGE



JAHRESGANGLINIEN 1989

ZST: LANGENDAMM

LAND: NIEDERSACHSEN

B 6

NR.: 3321 3 325

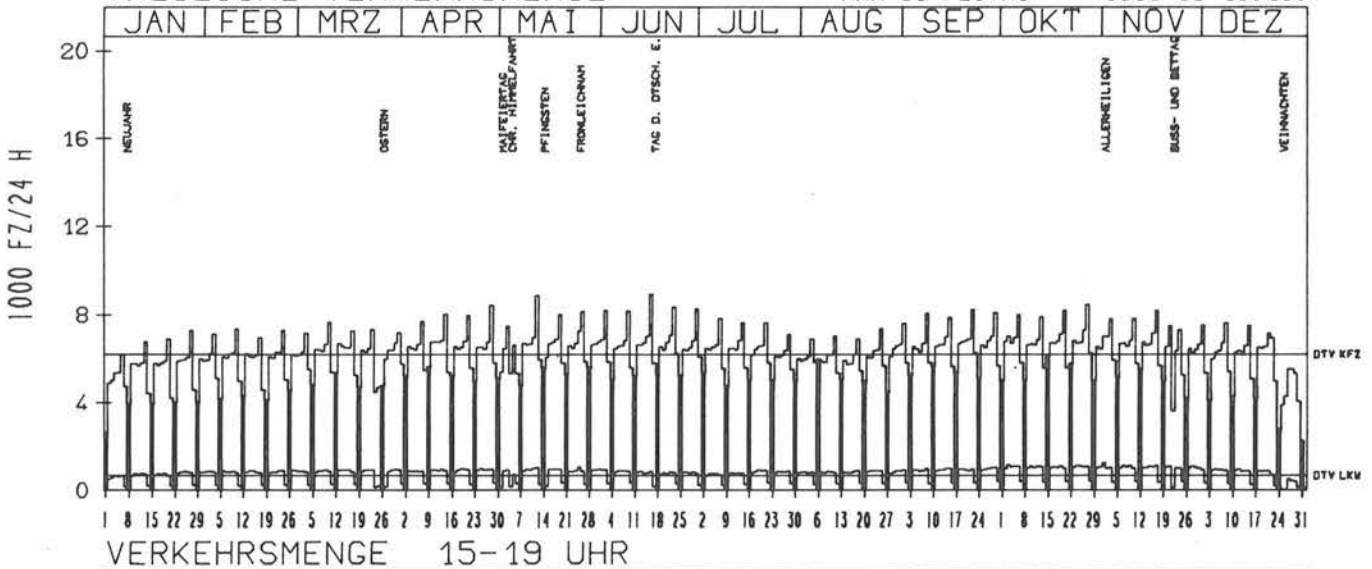
KM: 43.8

NETZKNOTEN:

RICHTUNG NÖRD

DTV KFZ 6193
 DTV LKW 686 = 11.07 %
 MAX WERKTAG 8936 FR 16. 6.
 MAX FER-WKTAG 8348 FR 23. 6.
 MAX SO+FEITAG 6085 SO 15.10.

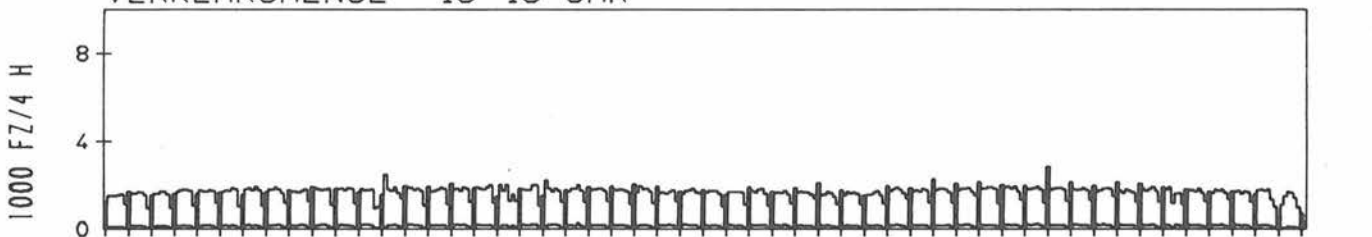
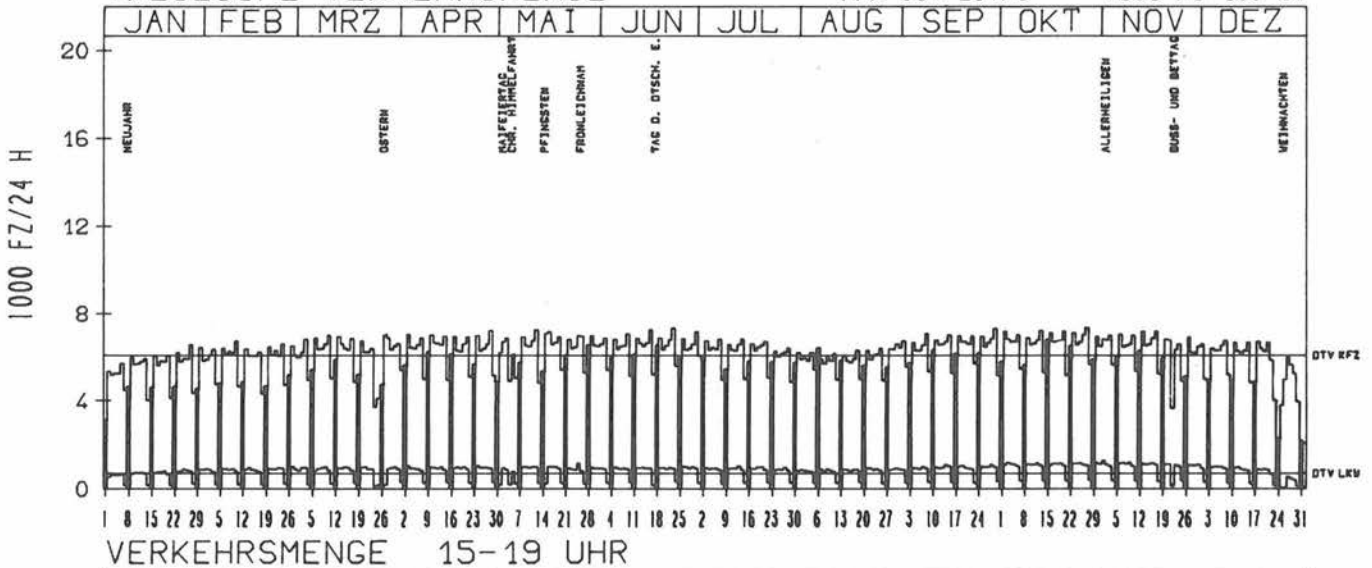
TAEGLICHE VERKEHRSMENGE



RICHTUNG SÜED

DTV KFZ 6088
 DTV LKW 730 = 11.99 %
 MAX WERKTAG 7381 FR 27.10.
 MAX FER-WKTAG 7332 FR 23. 6.
 MAX SO+FEITAG 7098 MO 15. 5.

TAEGLICHE VERKEHRSMENGE



JAHRESGANGLINIEN

1989

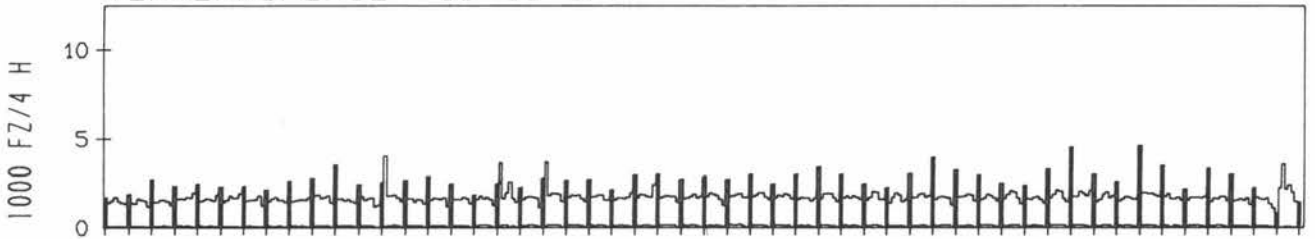
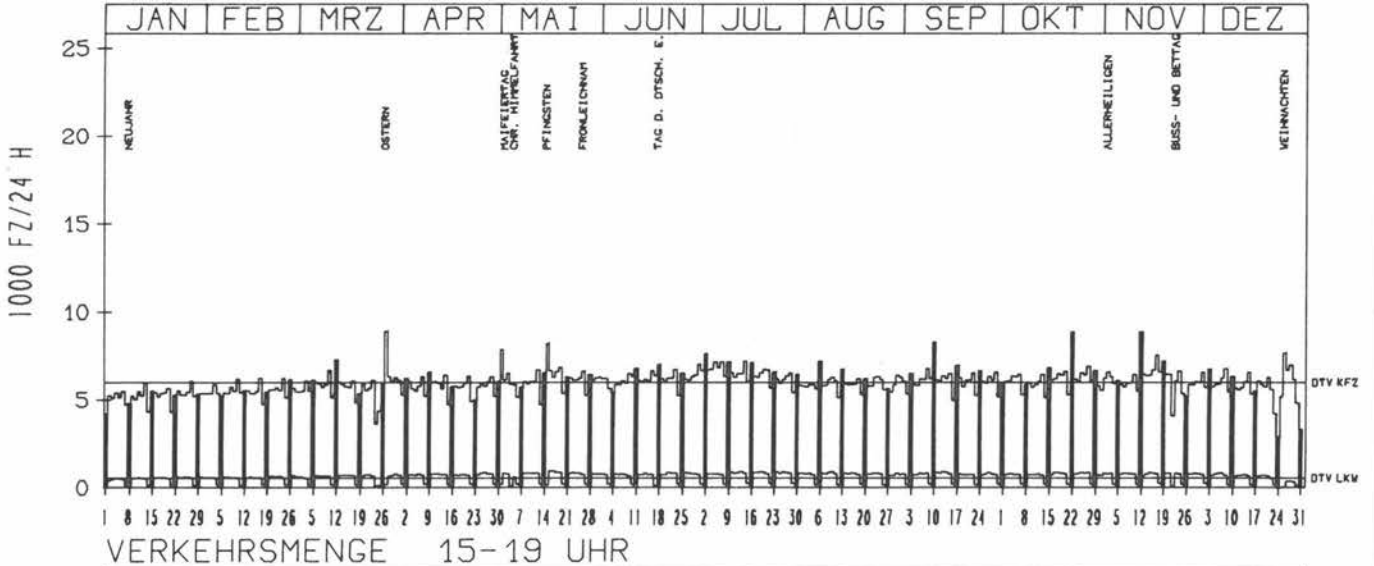
ZST: POSTHÖF
NR.: 3928 3 340

LAND: NIEDERSACHSEN
STRASSE: B 6
KM: 36.9
NETZKNOTEN:

RICHTUNG NÖRD

DTV KFZ 5986
DTV LKW 569 = 9.50 %
MAX WERKTAG 7529 FR 17.11.
MAX FER-WKTAG 7212 FR 14. 7.
MAX SO+FEITAG 8917 MO 27. 3.

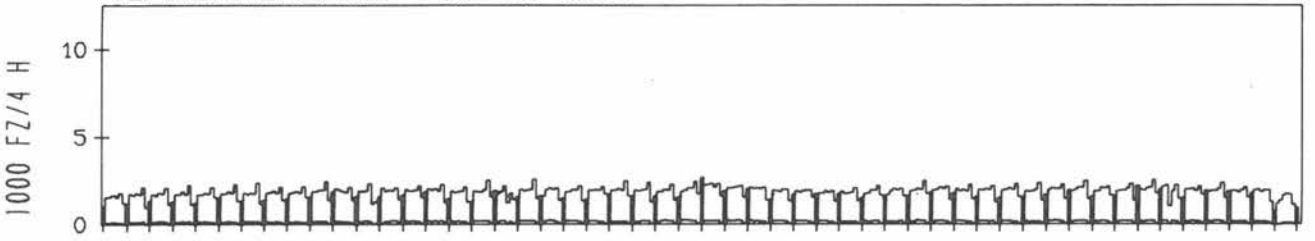
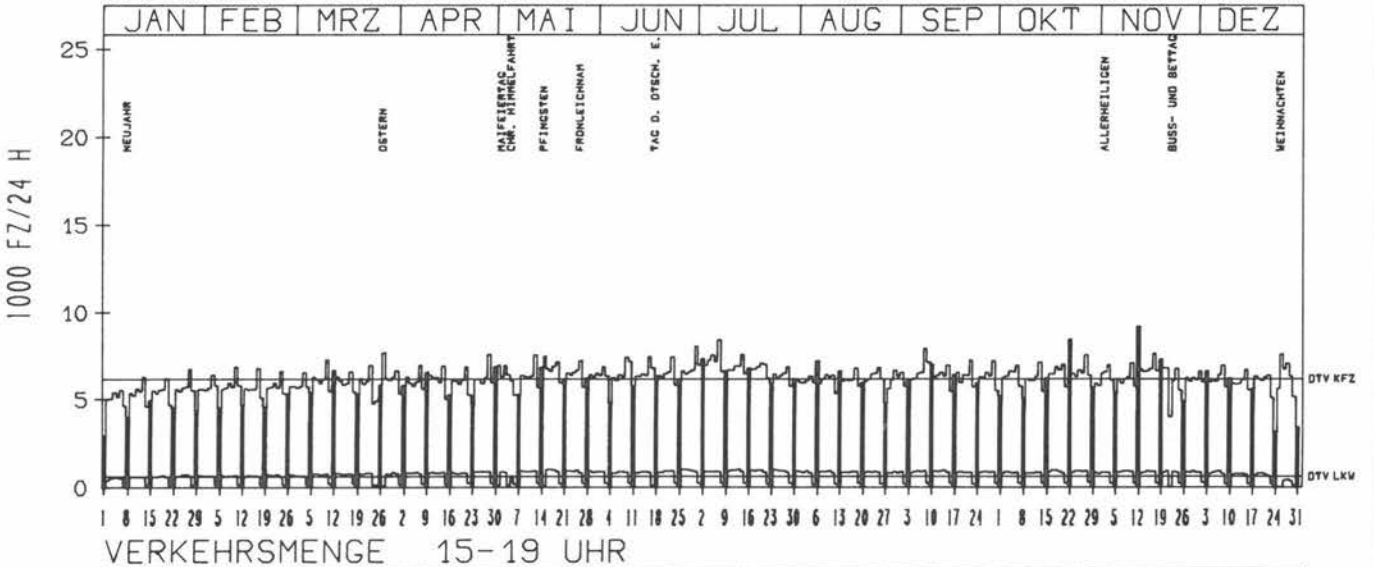
TÄGLICHE VERKEHRSMENGE



RICHTUNG SÜED

DTV KFZ 6187
DTV LKW 642 = 10.38 %
MAX WERKTAG 7656 FR 17.11.
MAX FER-WKTAG 8429 FR 7. 7.
MAX SO+FEITAG 9235 SO 12.11.

TÄGLICHE VERKEHRSMENGE



JAHRESGANGLINIEN 1989

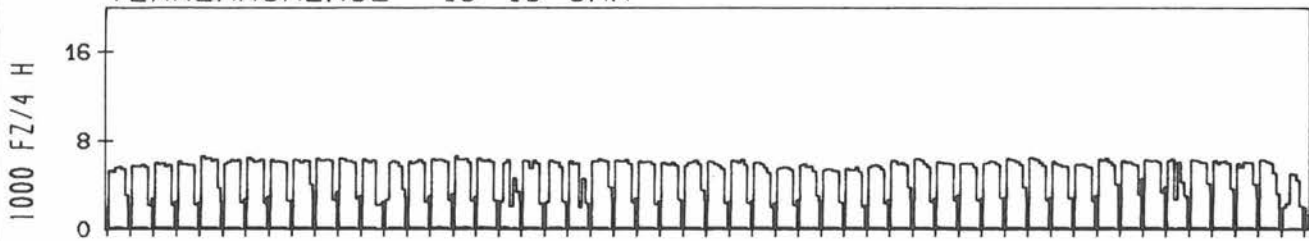
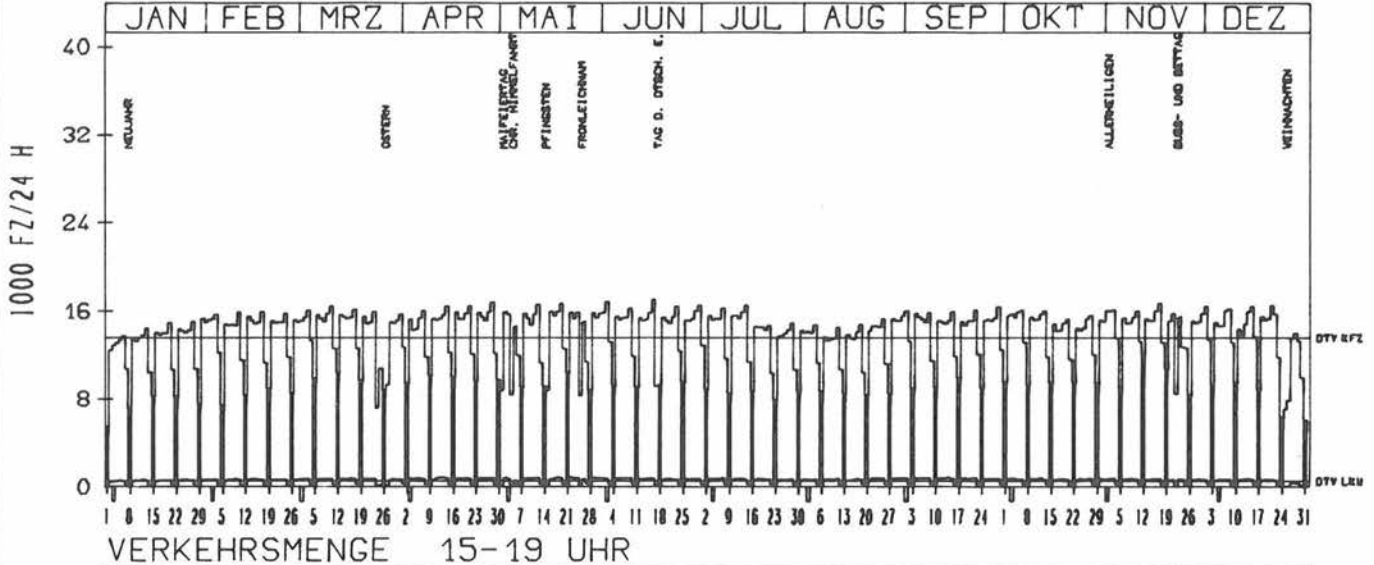
ZST: OBERVELLMAR
 NR.: 4622 6 549 (0549)

LAND: HESSEN
 STRASSE: B 7
 KM:
 NETZKNOTEN: 4622 048
 4622 035

RICHTUNG OST

DTV KFZ 13610
 DTV LKW 554 = 4.07 %
 MAX WERKTAG 17046 FR 16. 6.
 MAX FER-WKTAG 16532 FR 30. 6.
 MAX SO+FEITAG 12149 SO 12. 11.

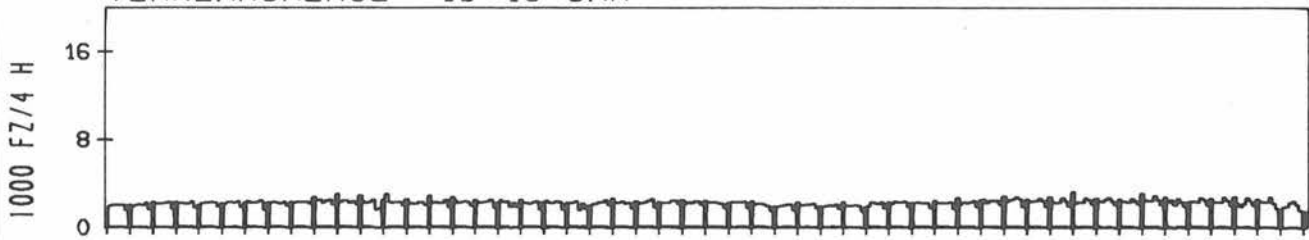
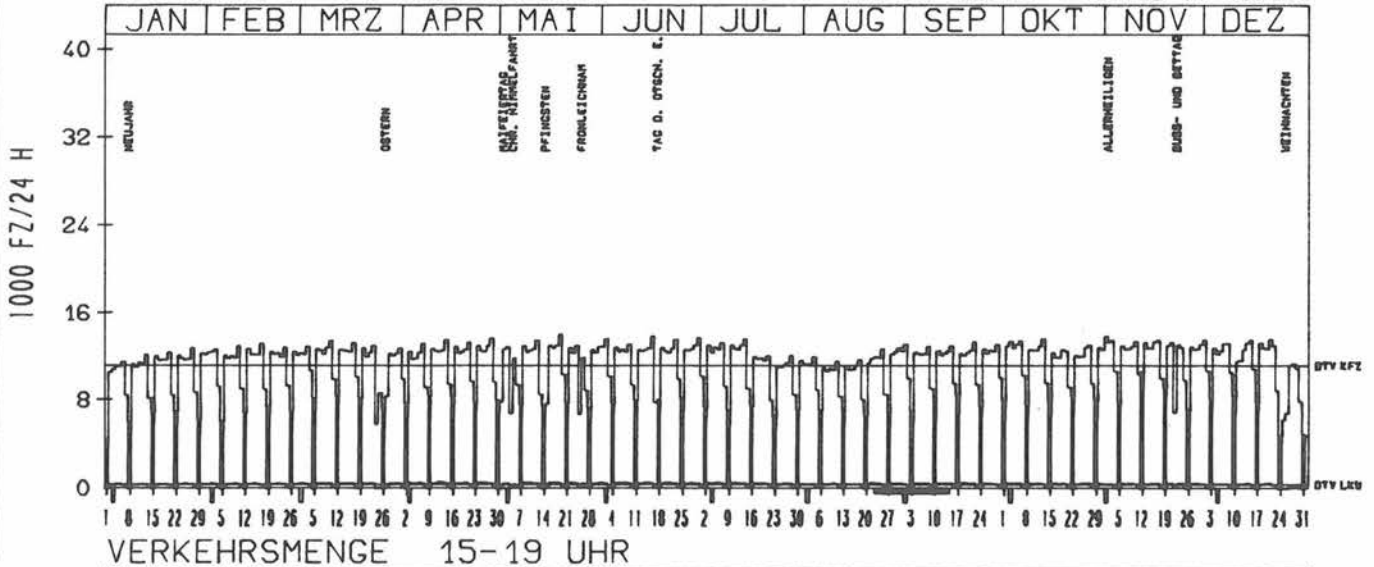
TAEGLICHE VERKEHRSMENGE



RICHTUNG WEST

DTV KFZ 11129
 DTV LKW 360 = 3.23 %
 MAX WERKTAG 14011 FR 19. 5.
 MAX FER-WKTAG 13742 FR 30. 6.
 MAX SO+FEITAG 10522 SO 12. 11.

TAEGLICHE VERKEHRSMENGE



JAHRESGANGLINIEN 1989

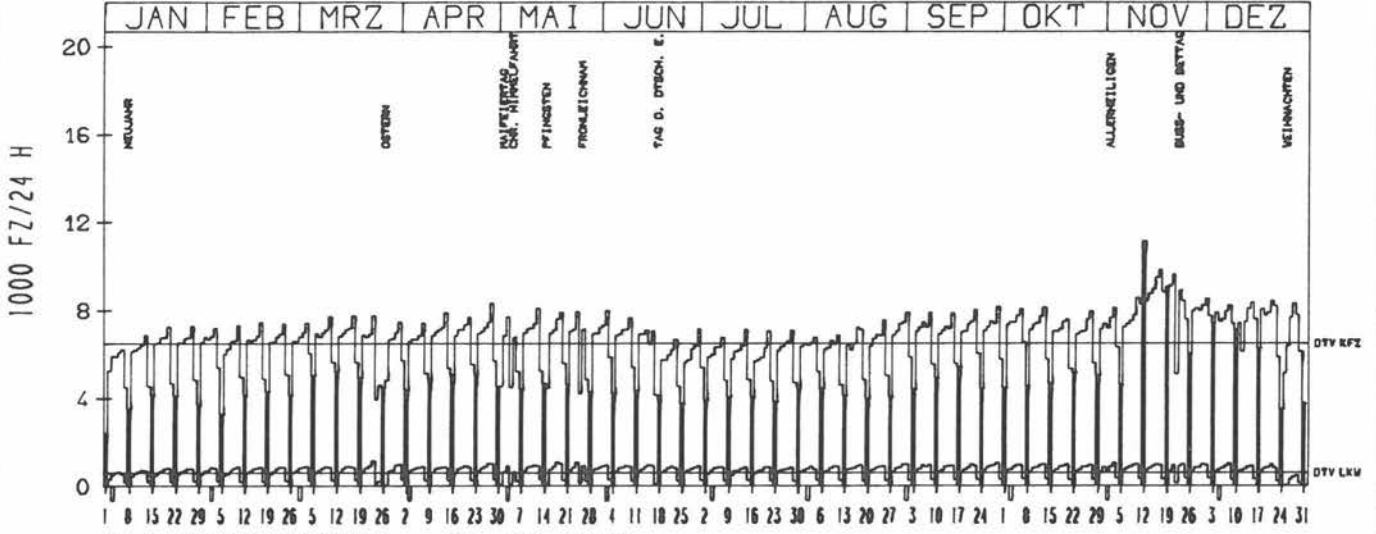
ZST: HELSA
NR.: 4723 6 651 (0651)

LAND: HESSEN
STRASSE: B 7
KM:
NETZKNOTEN: 4724 024
4723 009

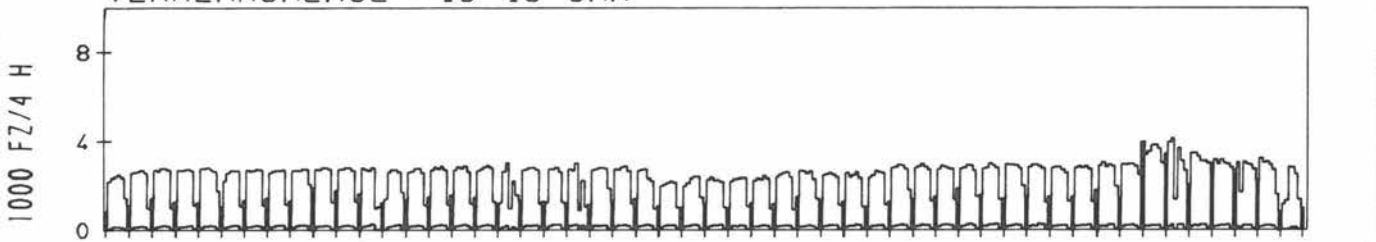
RICHTUNG OST

DTV KFZ 6498
DTV LKW 611 = 9.40 %
MAX WERKTAG 9828 FR 17.11.
MAX FER-WKTAG 8297 DO 28.12.
MAX SO+FEITAG 11114 SO 12.11.

TAEGLICHE VERKEHRSMENGE



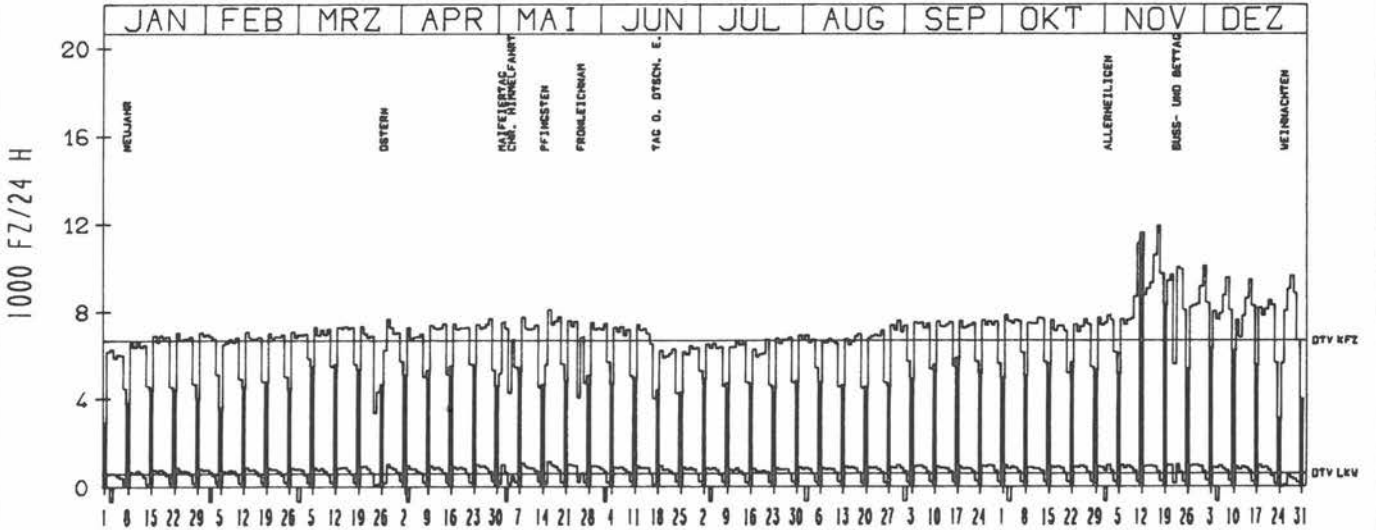
VERKEHRSMENGE 15-19 UHR



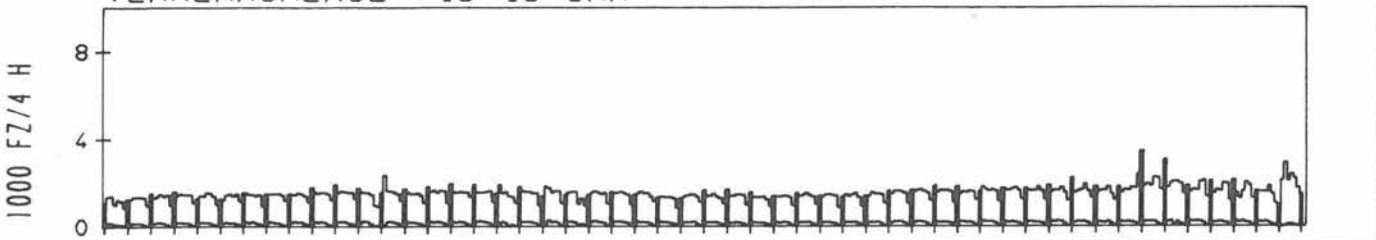
RICHTUNG WEST

DTV KFZ 6667
DTV LKW 623 = 9.35 %
MAX WERKTAG 11923 FR 17.11.
MAX FER-WKTAG 9633 DO 28.12.
MAX SO+FEITAG 11596 SO 12.11.

TAEGLICHE VERKEHRSMENGE



VERKEHRSMENGE 15-19 UHR



JAHRESGANGLINIEN

1989

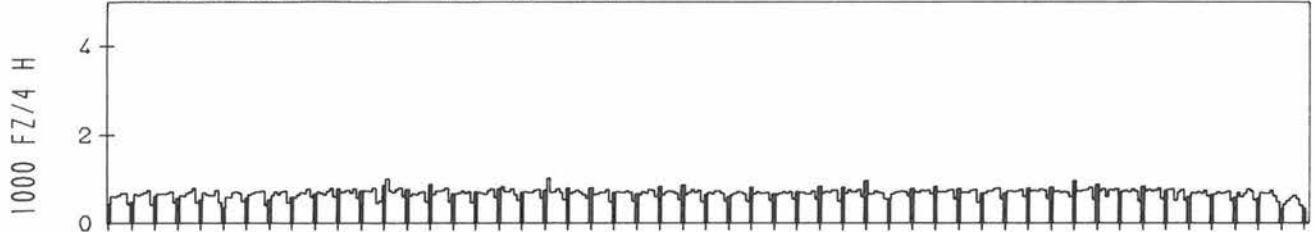
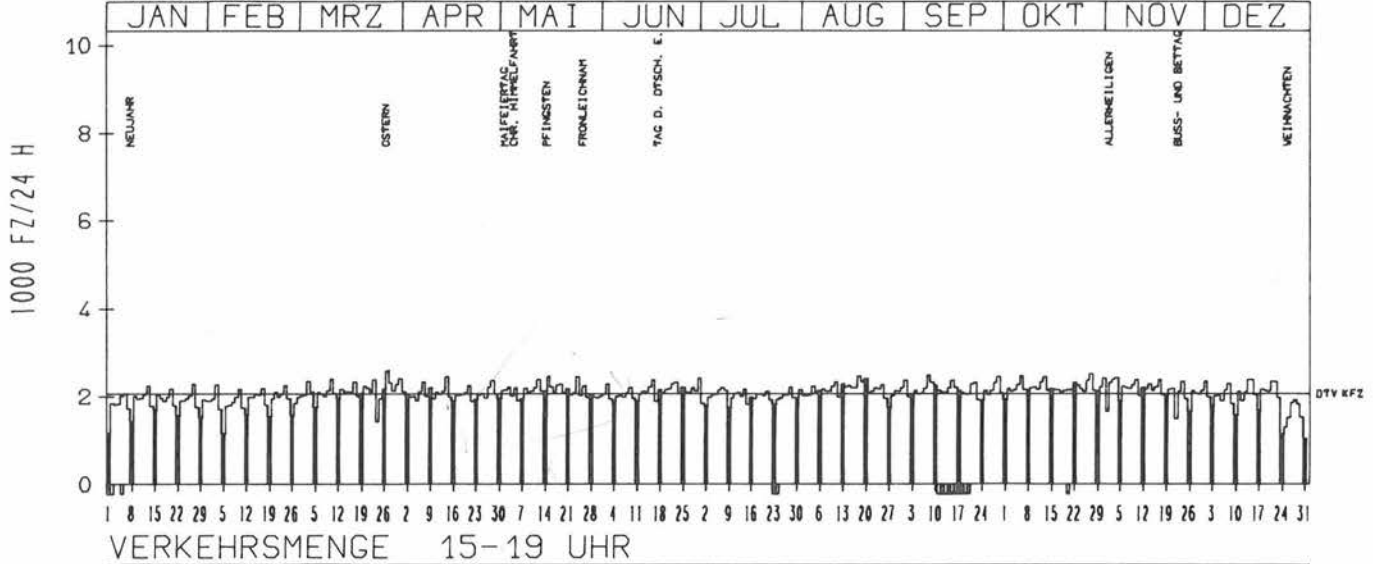
ZST: WAHLRÖD
NR.: 5312 7 002

LAND: RHEINLAND-PFALZ
STRASSE: B 8
KM: 95.0
NETZKNOTEN: 5312 056
5312 060

RICHTUNG NÖRD

DTV KFZ 2066
MAX WERKTAG 2519 FR 27. 10.
MAX FER-WKTAG 2487 FR 8. 9.
MAX SO+FEITAG 2588 MO 27. 3.

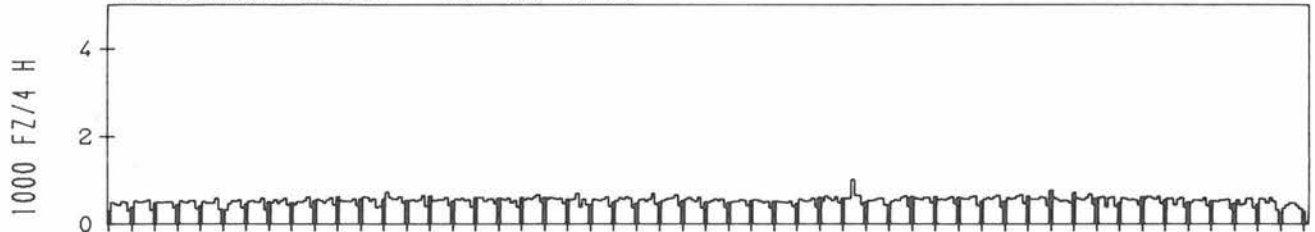
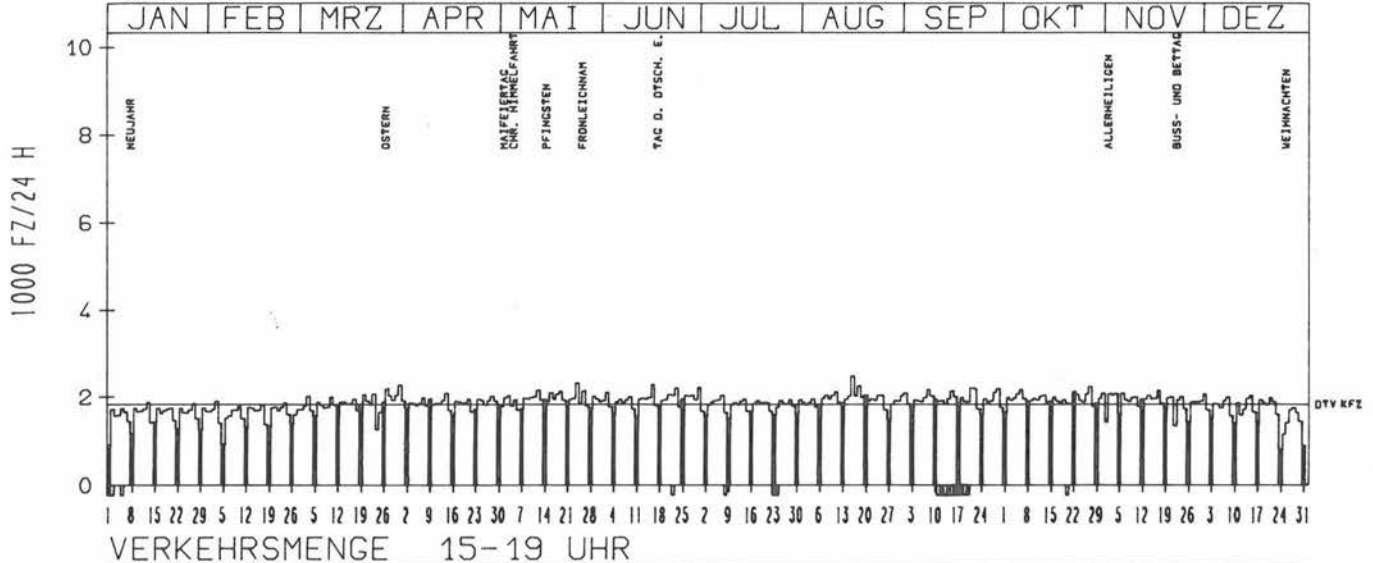
TÄGLICHE VERKEHRSMENGE



RICHTUNG SÜED

DTV KFZ 1839
MAX WERKTAG 2321 MI 24. 5.
MAX FER-WKTAG 2488 MI 16. 8.
MAX SO+FEITAG 2192 MO 27. 3.

TÄGLICHE VERKEHRSMENGE



JAHRESGANGLINIEN 1989

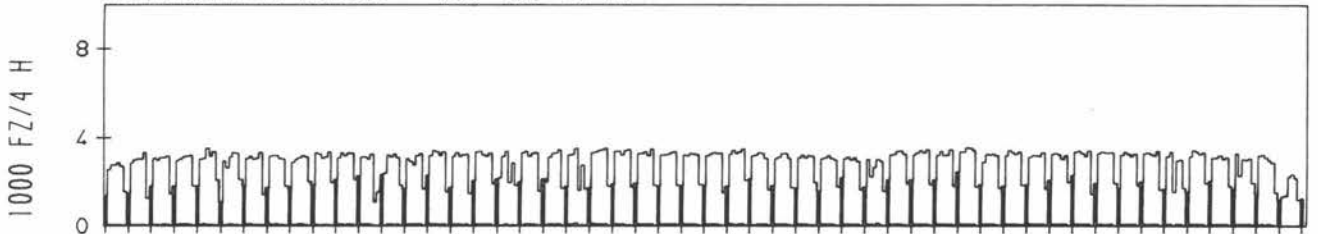
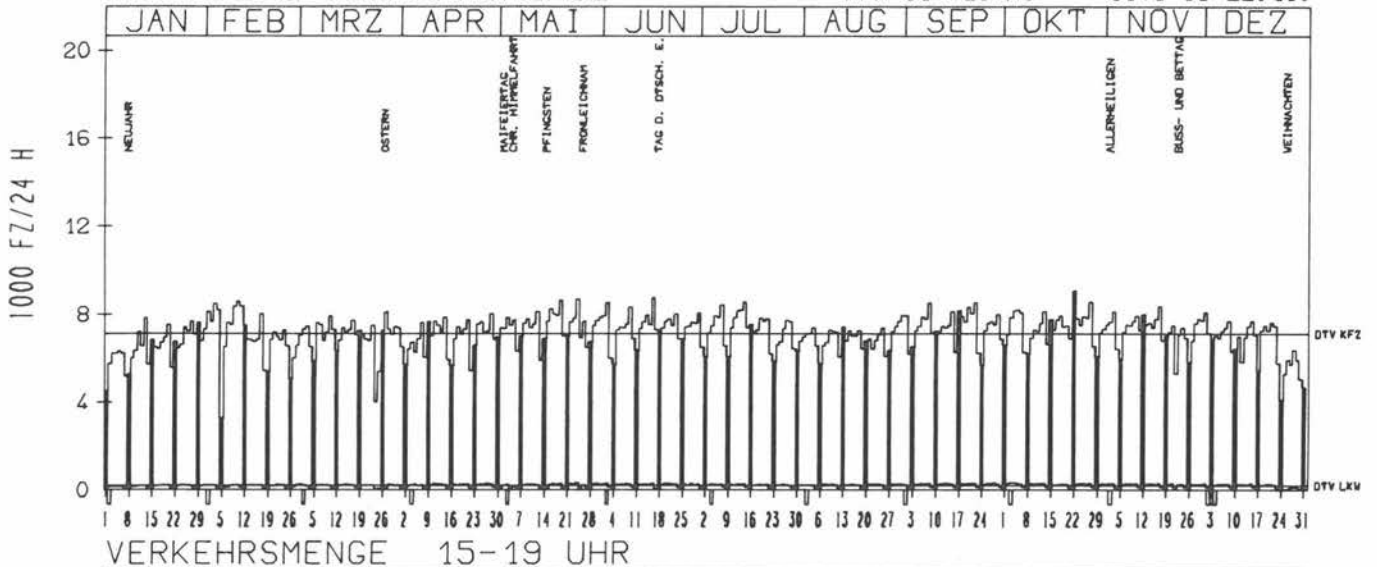
ZST: KÖNIGSTEIN
 NR.: 5816 6 601 (0601)

LAND: HESSEN
 STRASSE: B 8
 KM: 14.0
 NETZKNOTEN: 5716 028
 5816 037

RICHTUNG NÖRD

DTV KFZ 7118
 DTV LKW 204 = 2.87 %
 MAX WERKTAG 8754 FR 16. 6.
 MAX FER-WKTAG 8573 FR 27. 10.
 MAX SO+FEITAG 9070 SO 22. 10.

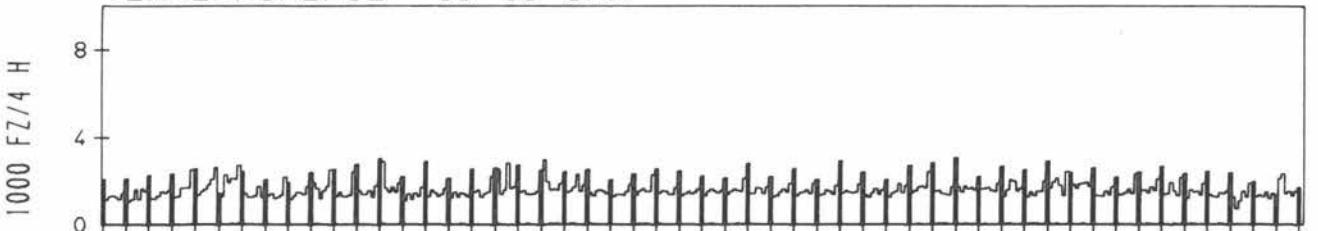
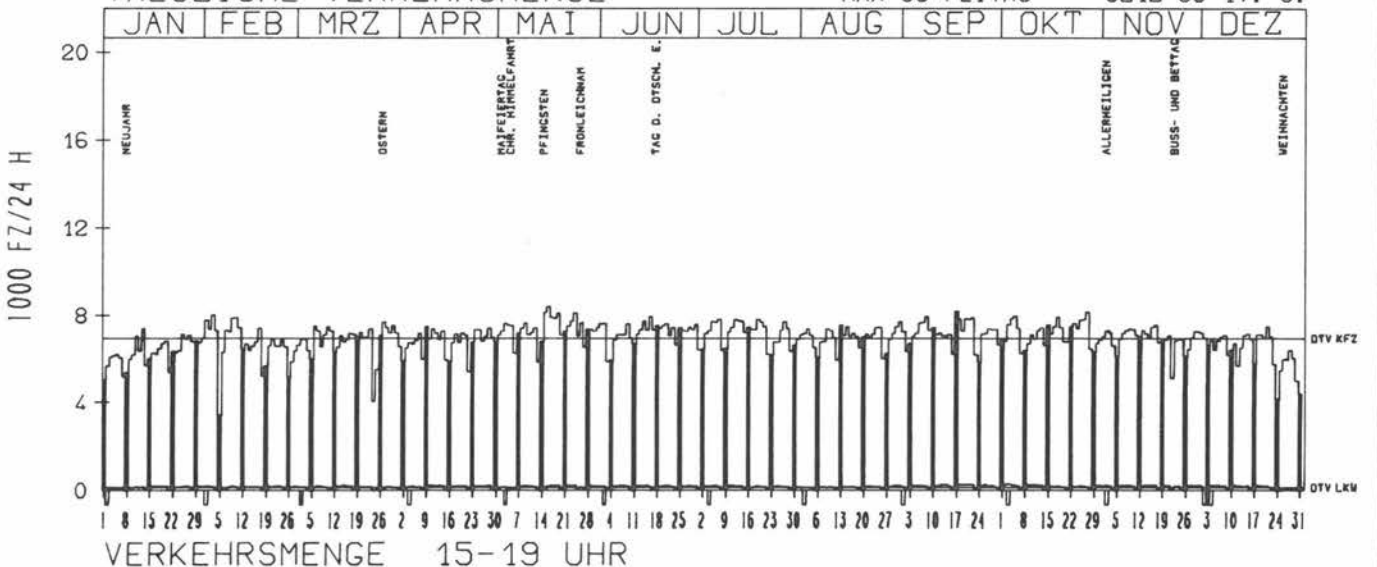
TÄGLICHE VERKEHRSMENGE



RICHTUNG SÜED

DTV KFZ 6934
 DTV LKW 161 = 2.32 %
 MAX WERKTAG 8153 MI 24. 5.
 MAX FER-WKTAG 8400 DI 16. 5.
 MAX SO+FEITAG 8212 SO 17. 9.

TÄGLICHE VERKEHRSMENGE



JAHRESGANGLINIEN 1989

ZST: MAUDACH

LAND: RHEINLAND-PFALZ

B 9

NR.: 6516 7 026

STRASSE: 20.8

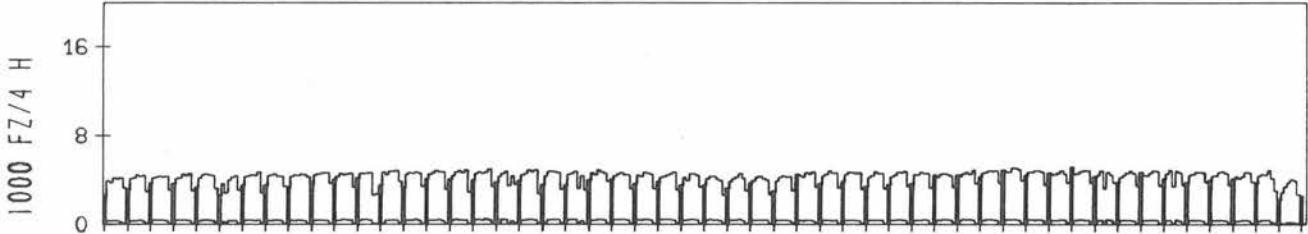
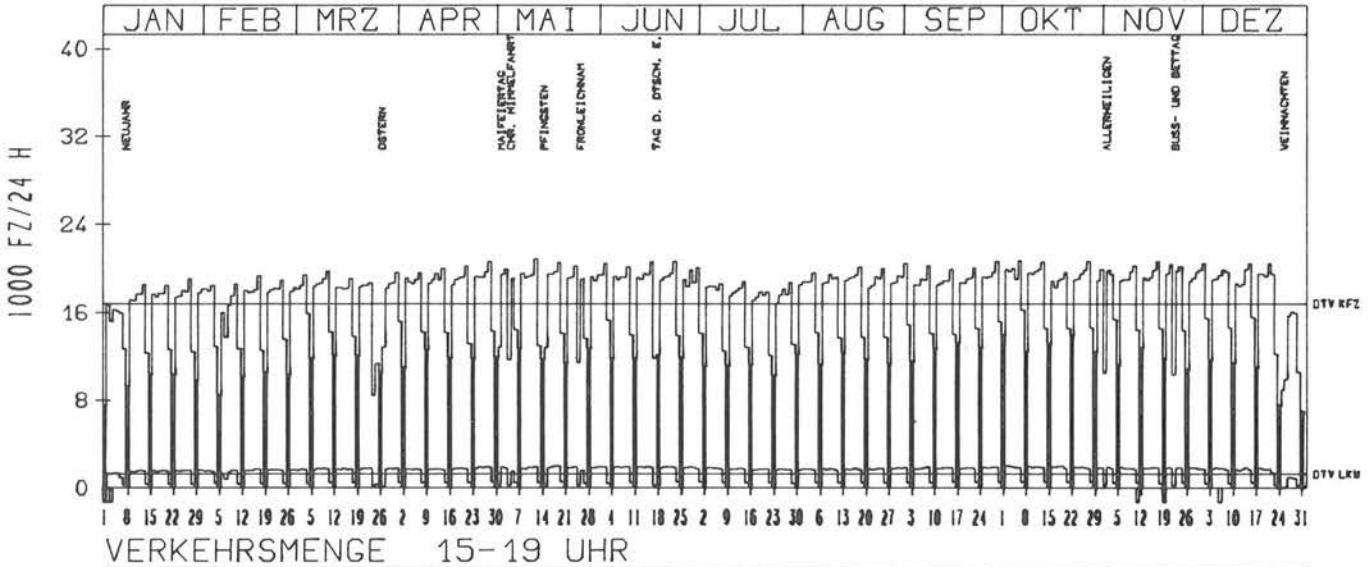
NETZKNOTEN: 6516 060

6516 061

RICHTUNG NORD

DTV KFZ	16830
DTV LKW	1299 = 7.72 %
MAX WERKTAG	20858 FR 12. 5.
MAX FER-WKTAG	20620 FR 23. 6.
MAX SO+FEITAG	13926 SO 1. 10.

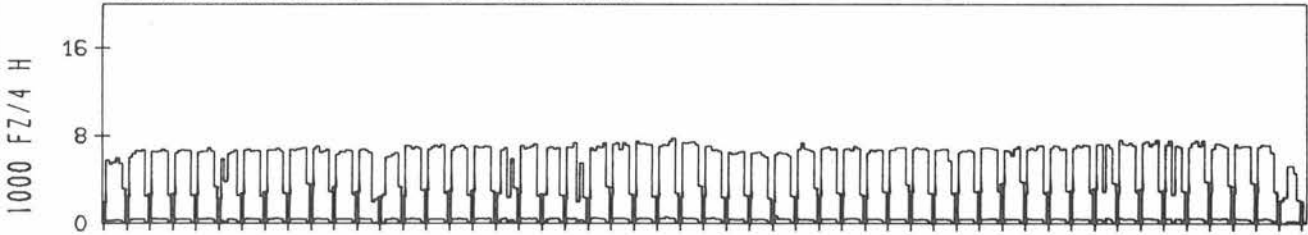
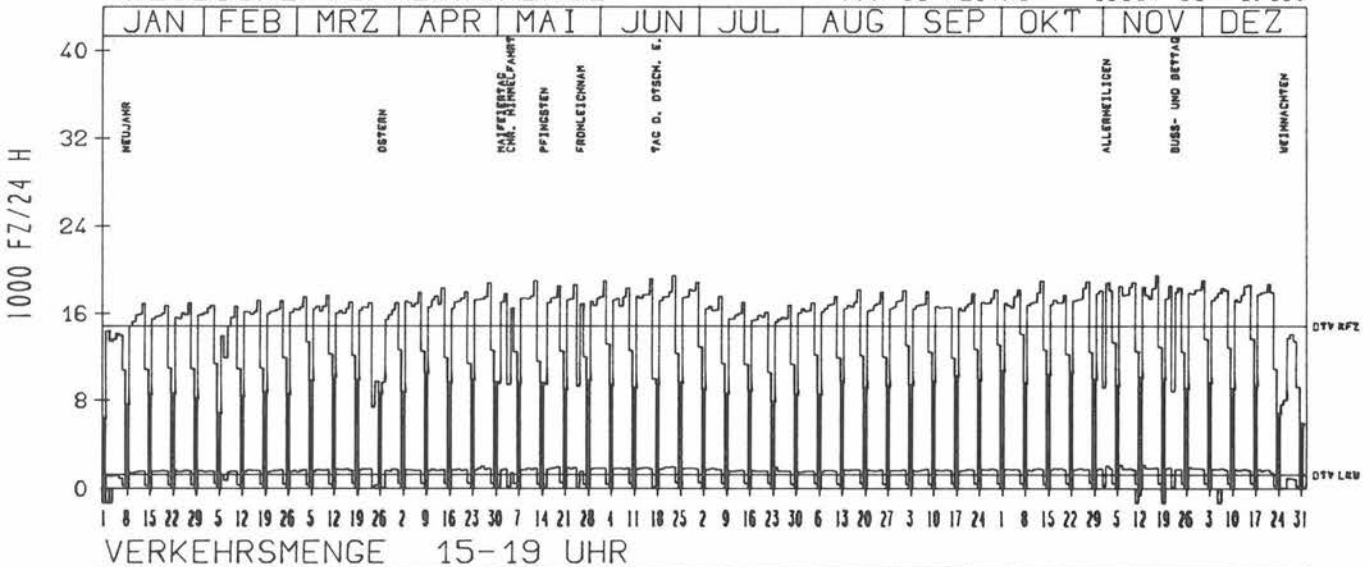
TAEGLICHE VERKEHRSMENGE



RICHTUNG SUED

DTV KFZ	14892
DTV LKW	1279 = 8.59 %
MAX WERKTAG	19521 FR 17. 11.
MAX FER-WKTAG	19480 FR 23. 6.
MAX SO+FEITAG	10657 SO 1. 10.

TAEGLICHE VERKEHRSMENGE



JAHRESGANGLINIEN 1989

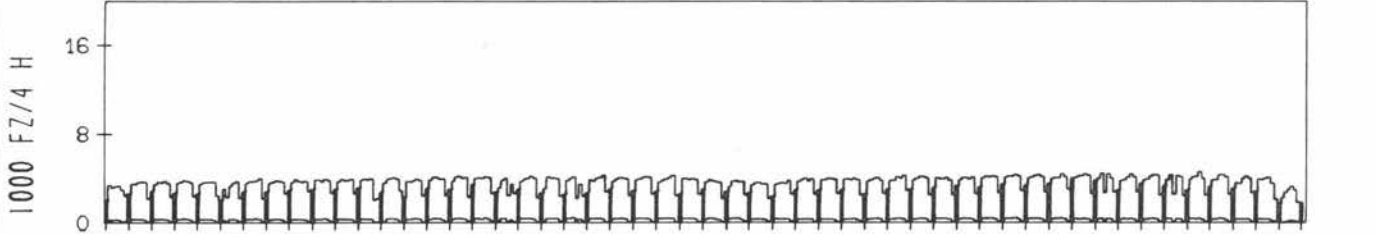
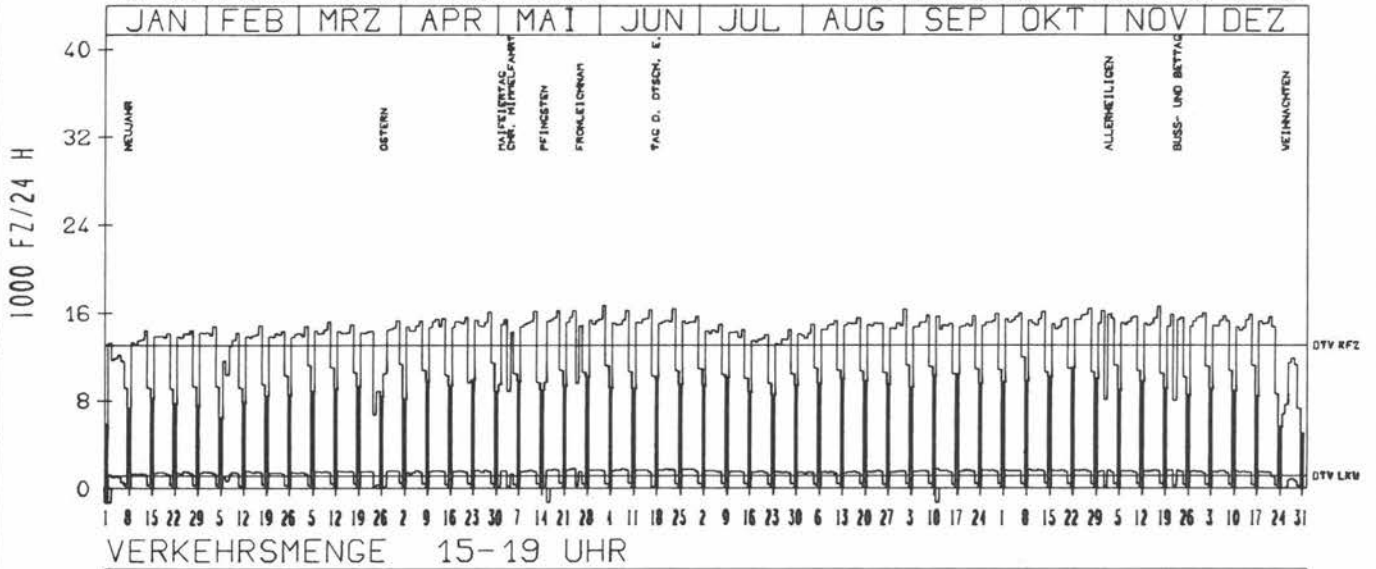
ZST: RINKENBERGER HOF
 NR.: 6616 7 010

LAND: RHEINLAND-PFALZ
 STRASSE: B 9
 KM: 4.6
 NETZKNOTEN: 6516 058
 6516 067

RICHTUNG NORD

DTV KFZ 13075
 DTV LKW 1119 = 8.55 %
 MAX WERKTAG 16649 FR 2. 6.
 MAX FER-WKTAG 16341 FR 23. 6.
 MAX SO+FEITAG 10973 SO 22. 10.

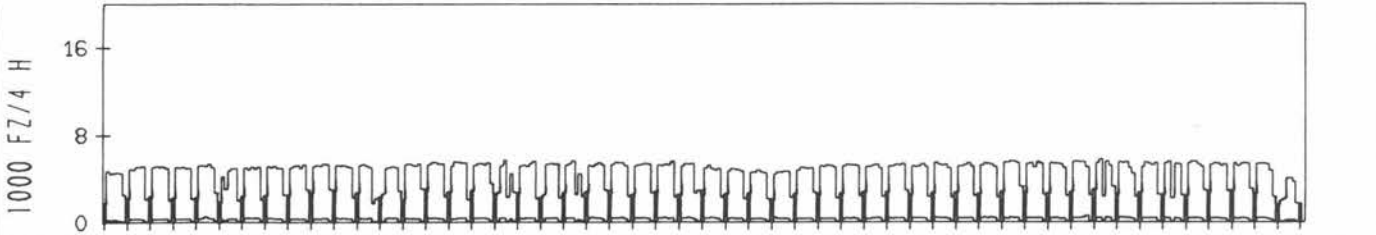
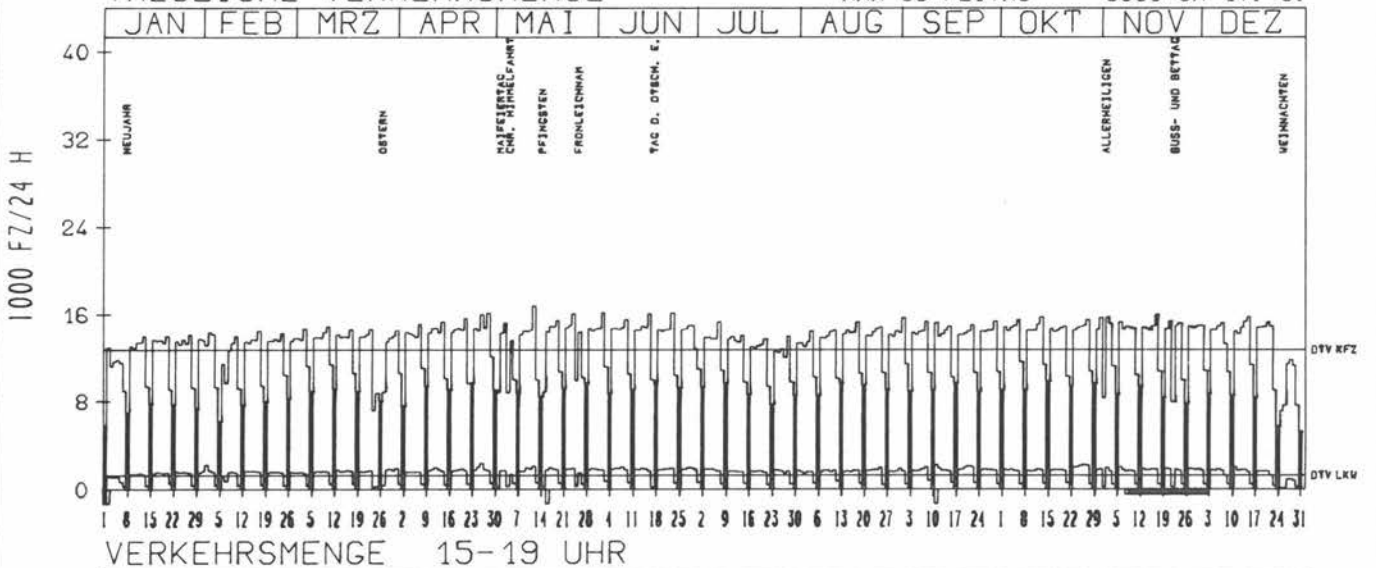
TAEGLICHE VERKEHRSMENGE



RICHTUNG SUED

DTV KFZ 12720
 DTV LKW 1308 = 10.28 %
 MAX WERKTAG 16790 FR 12. 5.
 MAX FER-WKTAG 16144 FR 23. 6.
 MAX SO+FEITAG 9980 SA 17. 6.

TAEGLICHE VERKEHRSMENGE



JAHRESGANGLINIEN 1989

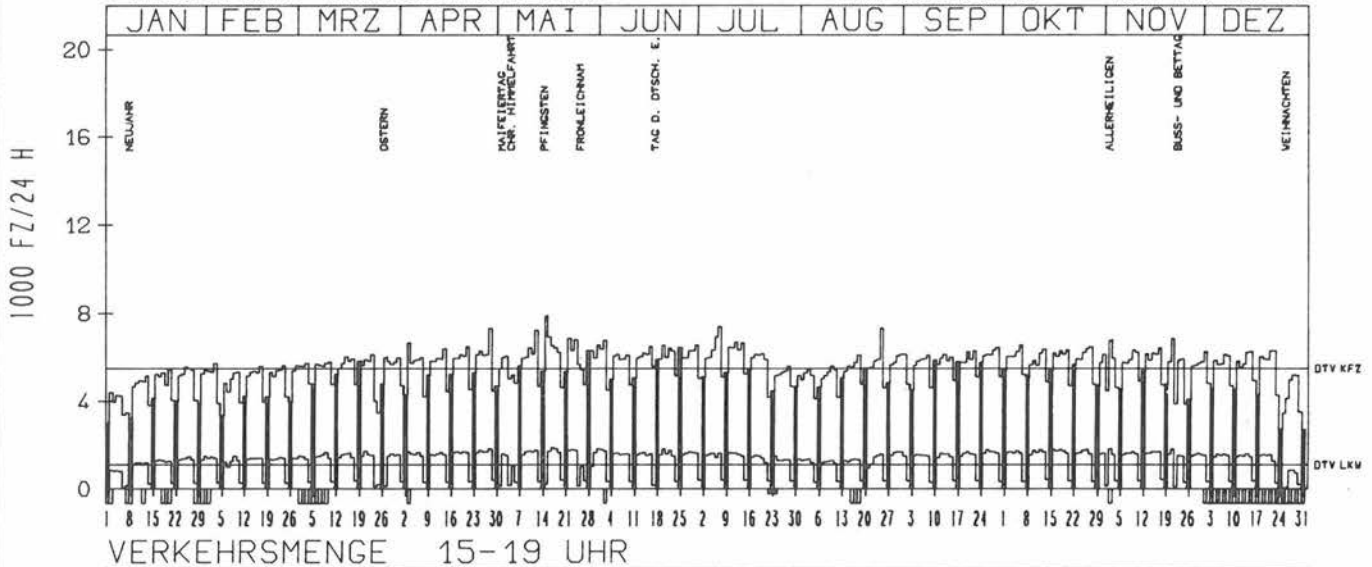
ZST: VAHINGEN (ENZ)
 NR.: 7019 8 678 (1108)

LAND: BADEN-WUERTTEMBERG
 STRASSE: B 10
 KM:
 NETZKNOTEN: 7019 009
 7019 011

RICHTUNG OST

DTV KFZ 5493
 DTV LKW 1105 = 20.12 %
 MAX WERKTAG 7339 FR 28. 4.
 MAX FER-WKTAG 7413 FR 7. 7.
 MAX SO+FEITAG 7877 MO 15. 5.

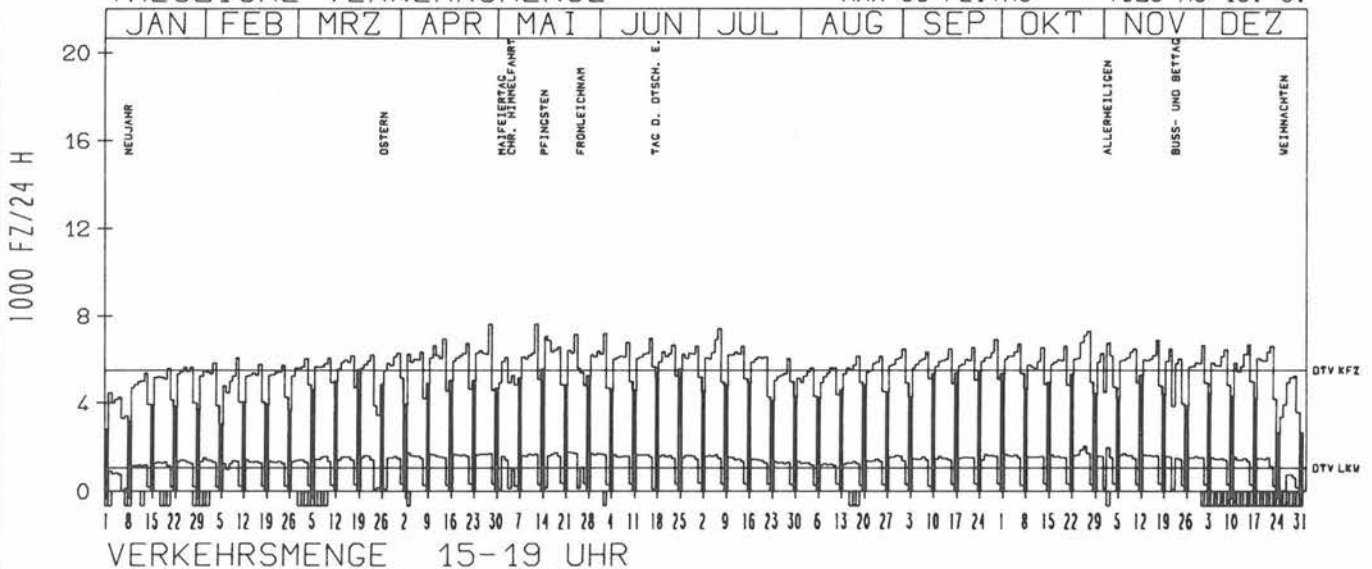
TAEGLICHE VERKEHRSMENGE



RICHTUNG WEST

DTV KFZ 5494
 DTV LKW 1080 = 19.66 %
 MAX WERKTAG 7656 FR 28. 4.
 MAX FER-WKTAG 7442 FR 7. 7.
 MAX SO+FEITAG 7029 MO 15. 5.

TAEGLICHE VERKEHRSMENGE



JAHRESGANGLINIEN 1989

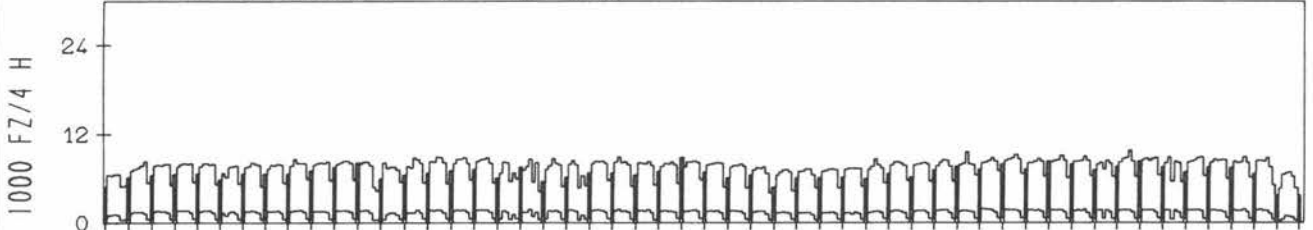
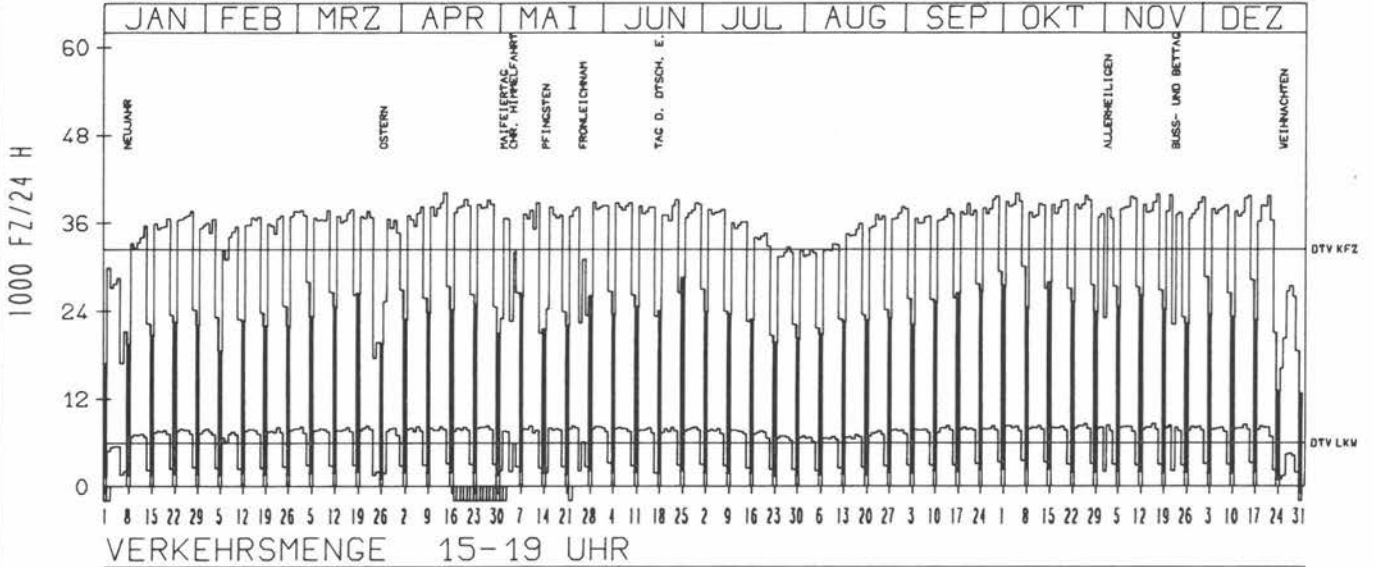
ZST: STUTTGART-ZUFFENHAUSEN
 NR.: 7120 8 440 (1100)

LAND: BADEN-WUERTTEMBERG
 STRASSE: B 10
 KM:
 NETZKNOTEN: 7120 025
 7120 056

RICHTUNG OST

DTV KFZ 32383
 DTV LKW 5888 = 18.18 %
 MAX WERKTAG 40077 FR 14. 4.
 MAX FER-WKTAG 39117 FR 23. 6.
 MAX SO+FEITAG 28476 SO 25. 6.

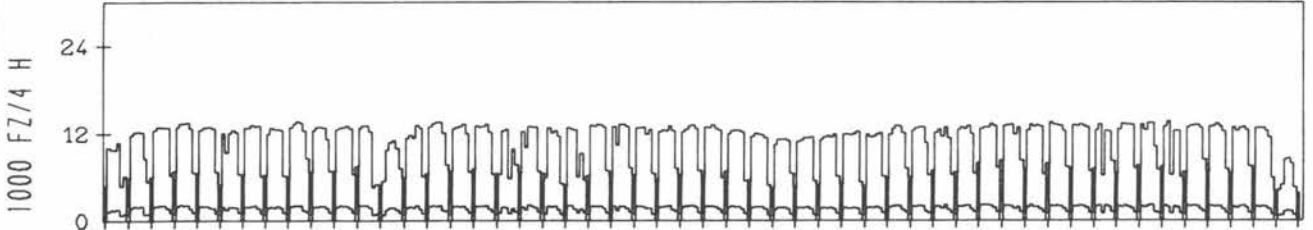
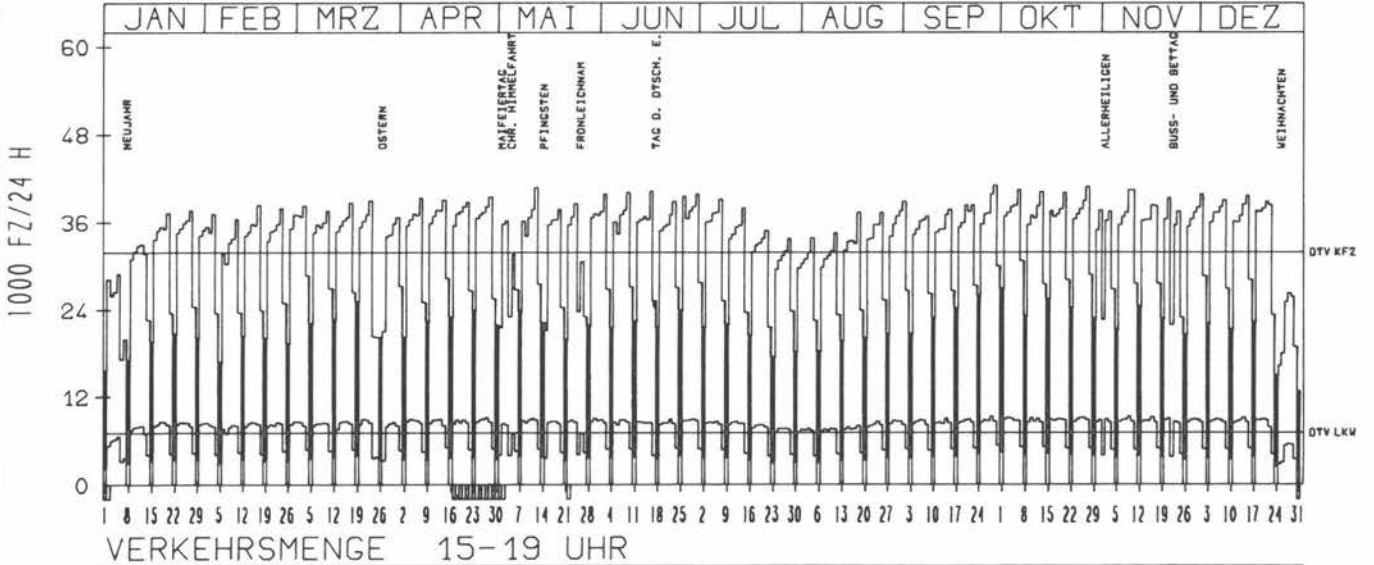
TAEGLICHE VERKEHRSMENGE



RICHTUNG WEST

DTV KFZ 31878
 DTV LKW 6996 = 21.95 %
 MAX WERKTAG 41091 FR 29. 9.
 MAX FER-WKTAG 39934 FR 30. 6.
 MAX SO+FEITAG 26962 SO 1. 10.

TAEGLICHE VERKEHRSMENGE



JAHRESGANGLINIEN 1989

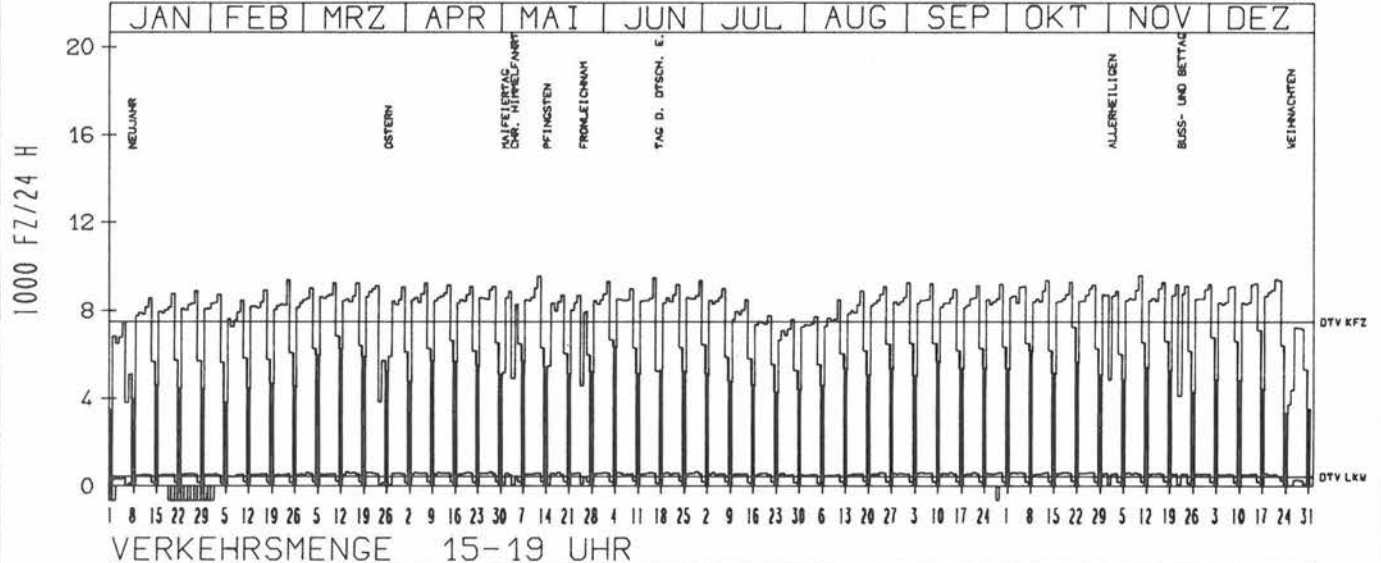
ZST: KUENZELSAU
 NR.: 6724 8 634 (1104)

LAND: BADEN-WUERTEMBERG
 STRASSE: B 19
 KM:
 NETZKNOTEN: 6724 056
 6724 049

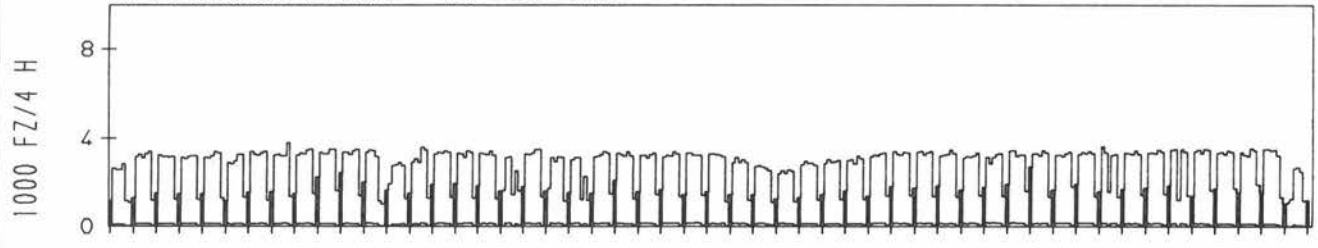
RICHTUNG NÖRD

DTV KFZ 7497
 DTV LKW 427 = 5.70 %
 MAX WERKTAG 9609 FR 10.11.
 MAX FER-WKTAG 9372 FR 30. 6.
 MAX SO+FEITAG 6341 SO 4. 6.

TAEGLICHE VERKEHRSMENGE



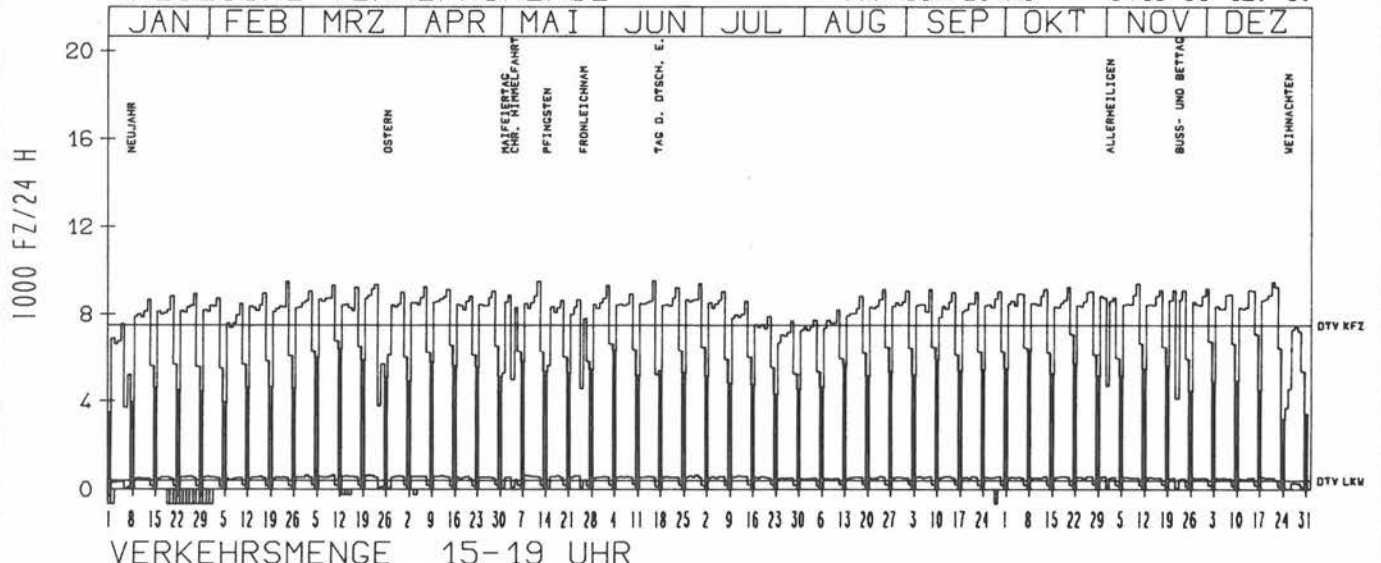
VERKEHRSMENGE 15-19 UHR



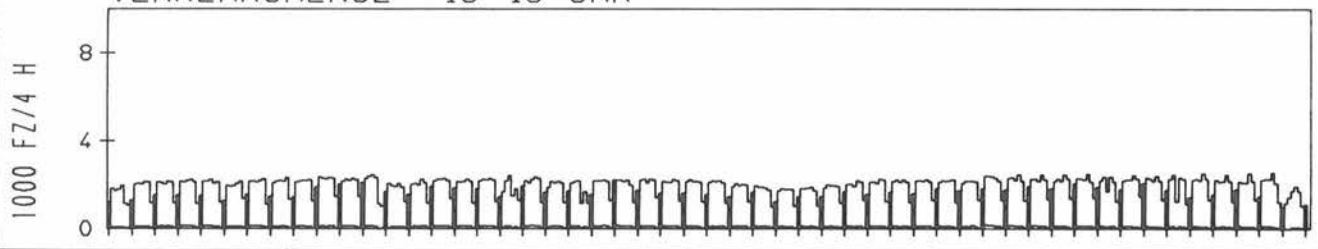
RICHTUNG SÜED

DTV KFZ 7500
 DTV LKW 428 = 5.71 %
 MAX WERKTAG 9525 FR 16. 6.
 MAX FER-WKTAG 9416 FR 30. 6.
 MAX SO+FEITAG 6413 SO 12. 3.

TAEGLICHE VERKEHRSMENGE



VERKEHRSMENGE 15-19 UHR



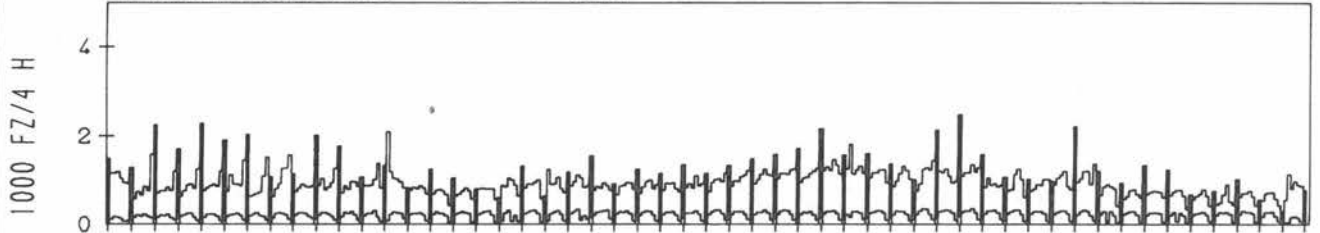
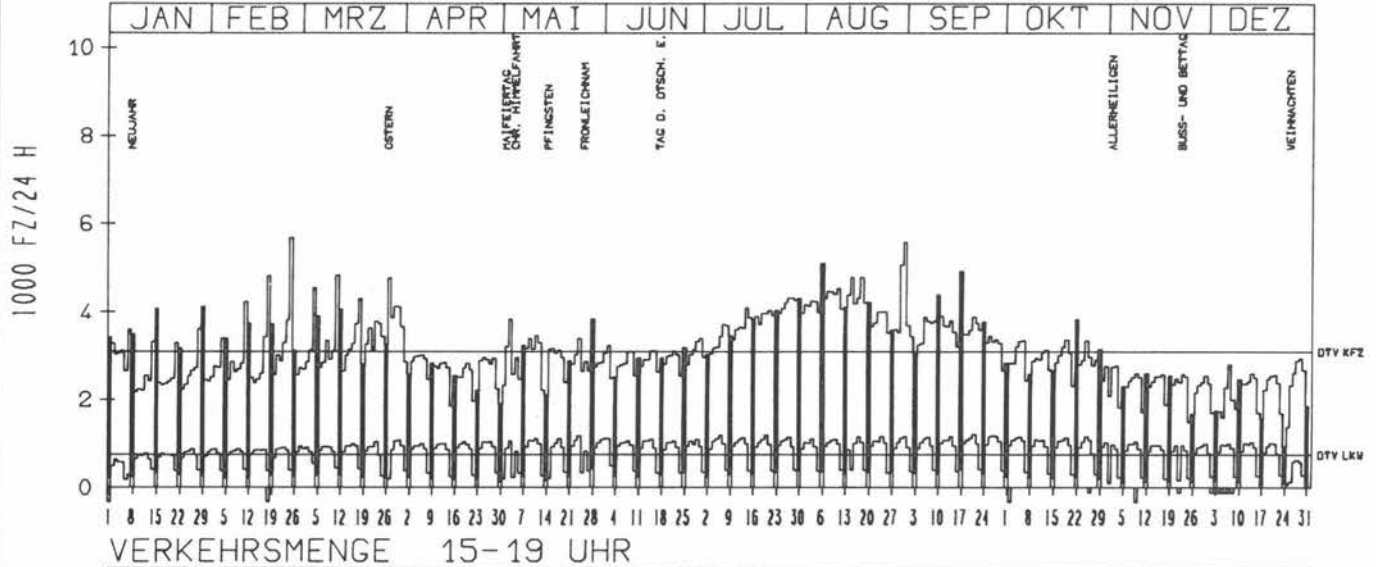
JAHRESGANGLINIEN 1989

ZST: BAUMGARTEN
 NR.: 8343 9 121

LAND: BAYERN
 STRASSE: B 21
 KM: 10.3
 NETZKNOTEN:

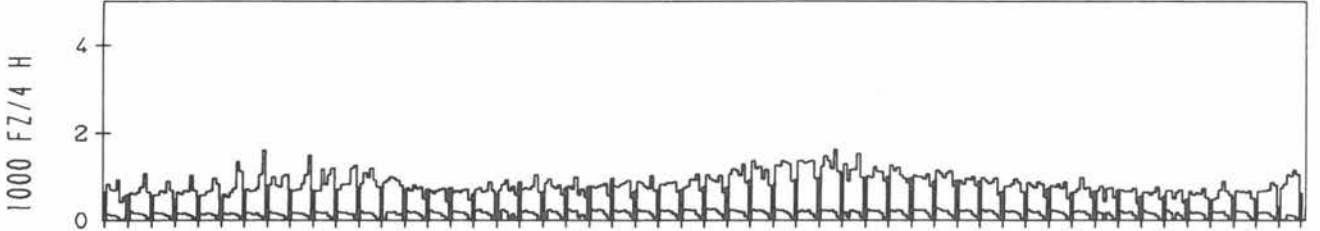
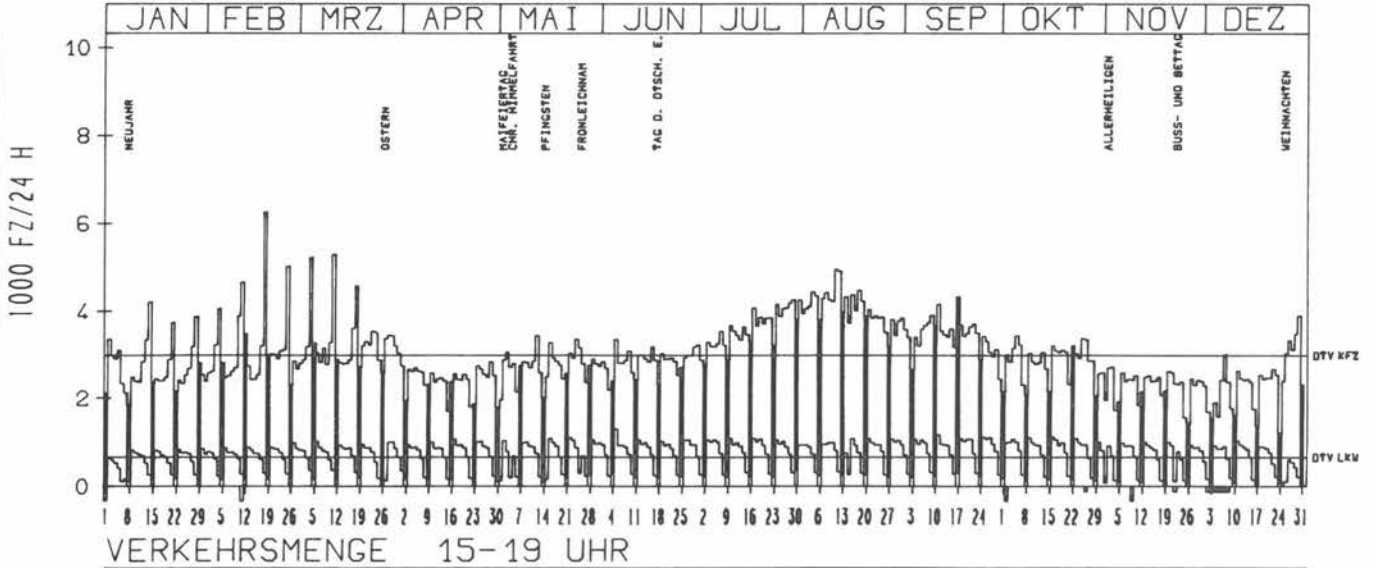
RICHTUNG NÖRD
 TÄGLICHE VERKEHRSMENGE

DTV KFZ 3095
 DTV LKW 745 = 24.09 %
 MAX WERKTAG 5679 SA 25. 2.
 MAX FER-WKTAG 5578 DO 31. 8.
 MAX SO+FEITAG 5102 SO 6. 8.



RICHTUNG SÜED
 TÄGLICHE VERKEHRSMENGE

DTV KFZ 2985
 DTV LKW 669 = 22.40 %
 MAX WERKTAG 6273 SA 18. 2.
 MAX FER-WKTAG 4969 FR 11. 8.
 MAX SO+FEITAG 4340 SO 17. 9.



JAHRESGANGLINIEN 1989

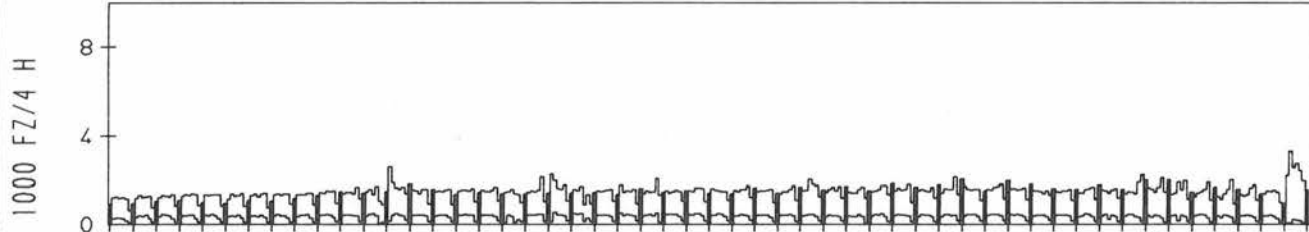
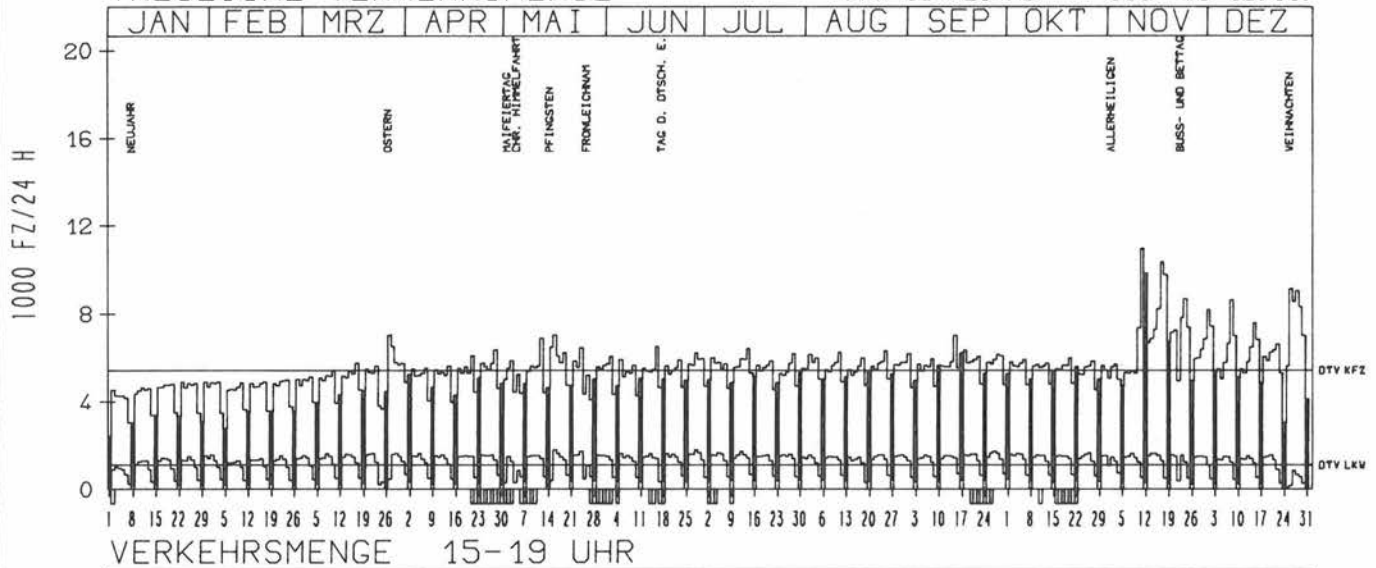
ZST: HÖHENEICHE
 NR.: 4825 6 105 (0105)

LAND: HESSEN
 STRASSE: B 27
 KM:
 NETZKNOTEN: 4825 031
 4825 047

RICHTUNG NÖRD

DTV KFZ 5432
 DTV LKW 1104 = 20.33 %
 MAX WERKTAG 10946 SA 11. 11.
 MAX FER-WKTAG 9041 DO 28. 12.
 MAX SO+FEITAG 9837 SO 12. 11.

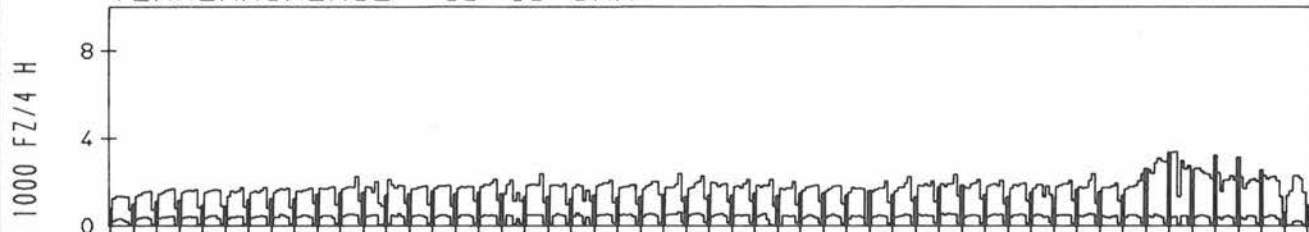
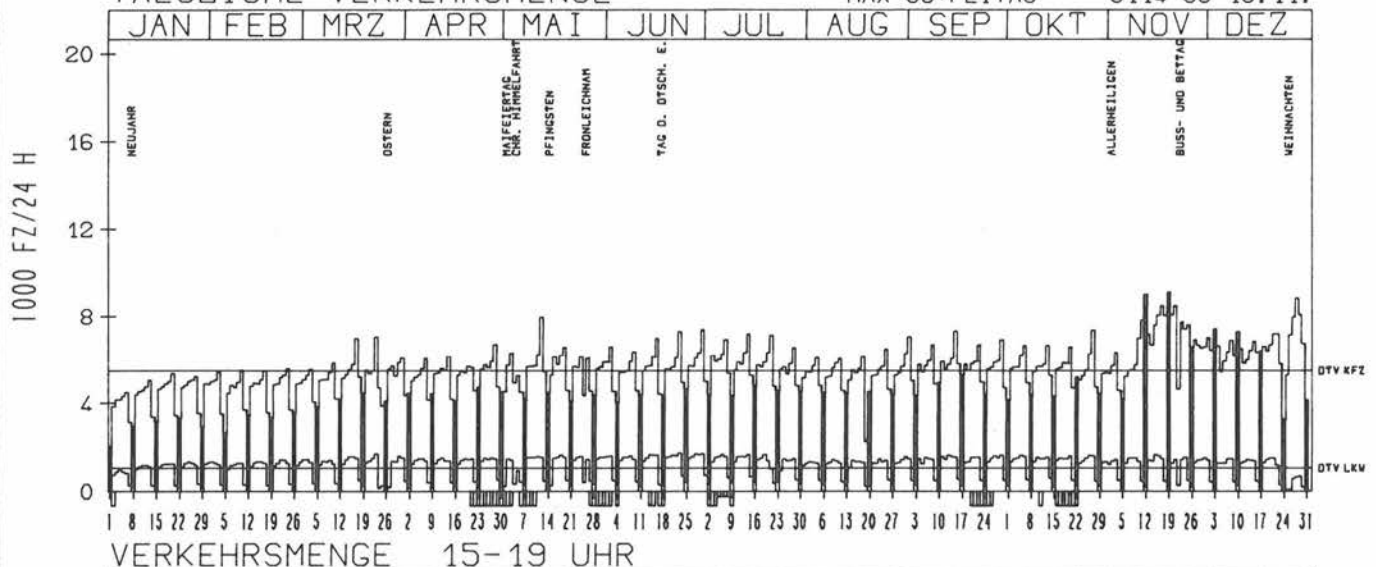
TÄGLICHE VERKEHRSMENGE



RICHTUNG SÜED

DTV KFZ 5497
 DTV LKW 1090 = 19.83 %
 MAX WERKTAG 8510 DI 21. 11.
 MAX FER-WKTAG 8832 DO 28. 12.
 MAX SO+FEITAG 9114 SO 19. 11.

TÄGLICHE VERKEHRSMENGE



JAHRESGANGLINIEN 1989

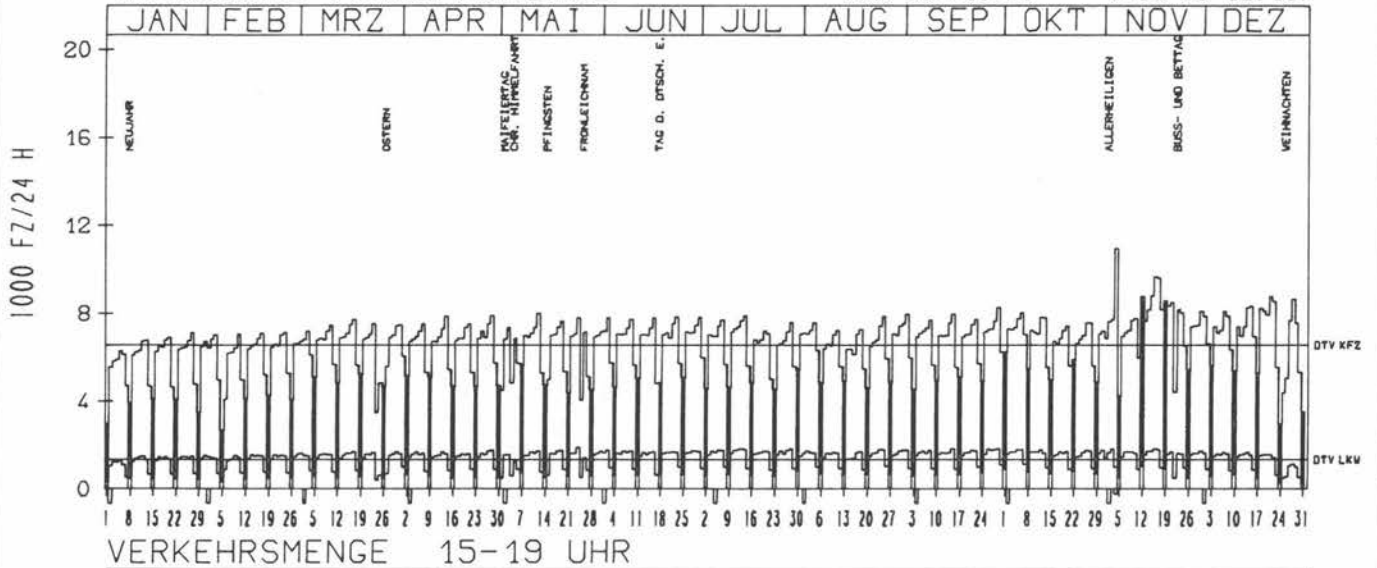
ZST: MARBACH
 NR.: 5324 6 591 (0501)

LAND: HESSEN
 STRASSE: B 27
 KM: 0.5
 NETZKNOTEN: 5324 047
 5324 018

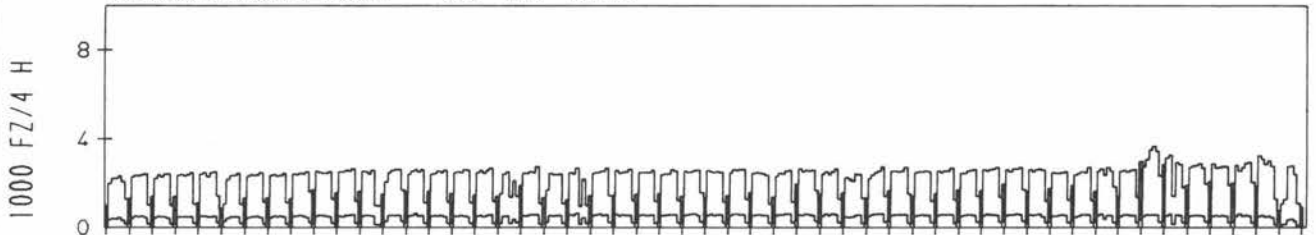
RICHTUNG NÖRD

DTV KFZ 6567
 DTV LKW 1324 = 20.16 %
 MAX WERKTAG 10944 SA 4.11.
 MAX FER-WKTAG 8635 DO 28.12.
 MAX SO+FEITAG 8765 SO 12.11.

TÄGLICHE VERKEHRSMENGE



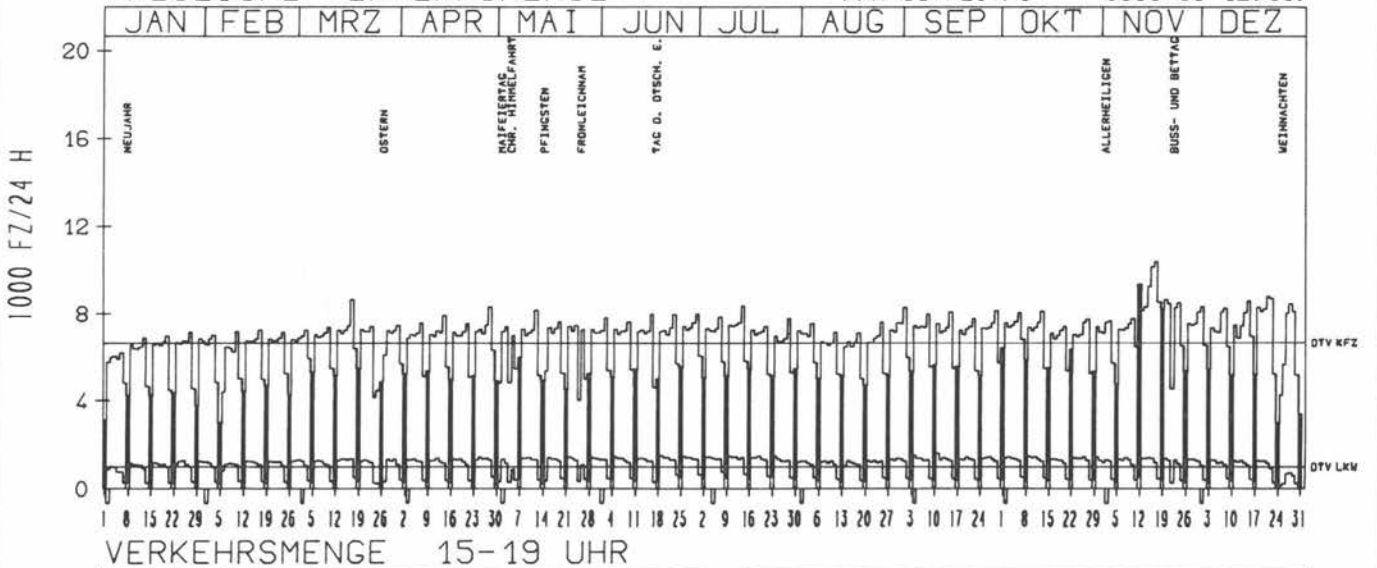
VERKEHRSMENGE 15-19 UHR



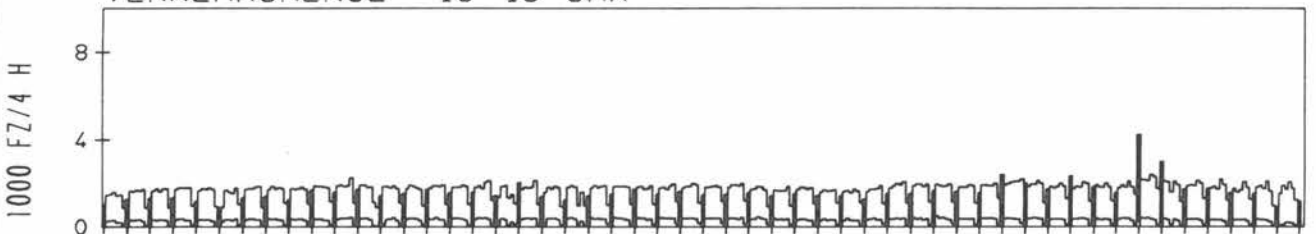
RICHTUNG SÜED

DTV KFZ 6686
 DTV LKW 1011 = 15.11 %
 MAX WERKTAG 10396 FR 17.11.
 MAX FER-WKTAG 8486 DO 28.12.
 MAX SO+FEITAG 9369 SO 12.11.

TÄGLICHE VERKEHRSMENGE



VERKEHRSMENGE 15-19 UHR



JAHRESGANGLINIEN 1989

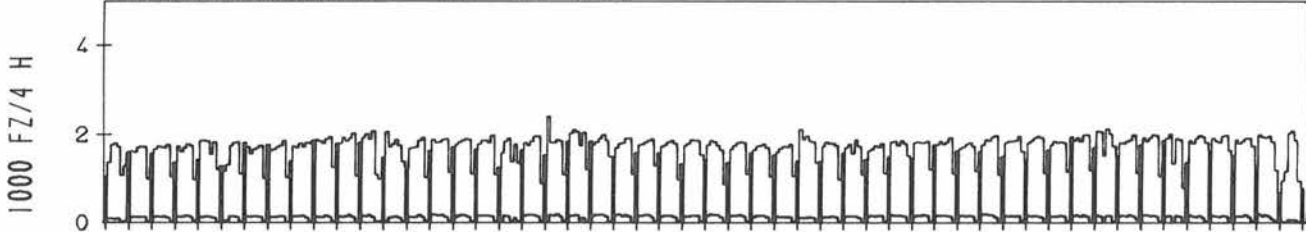
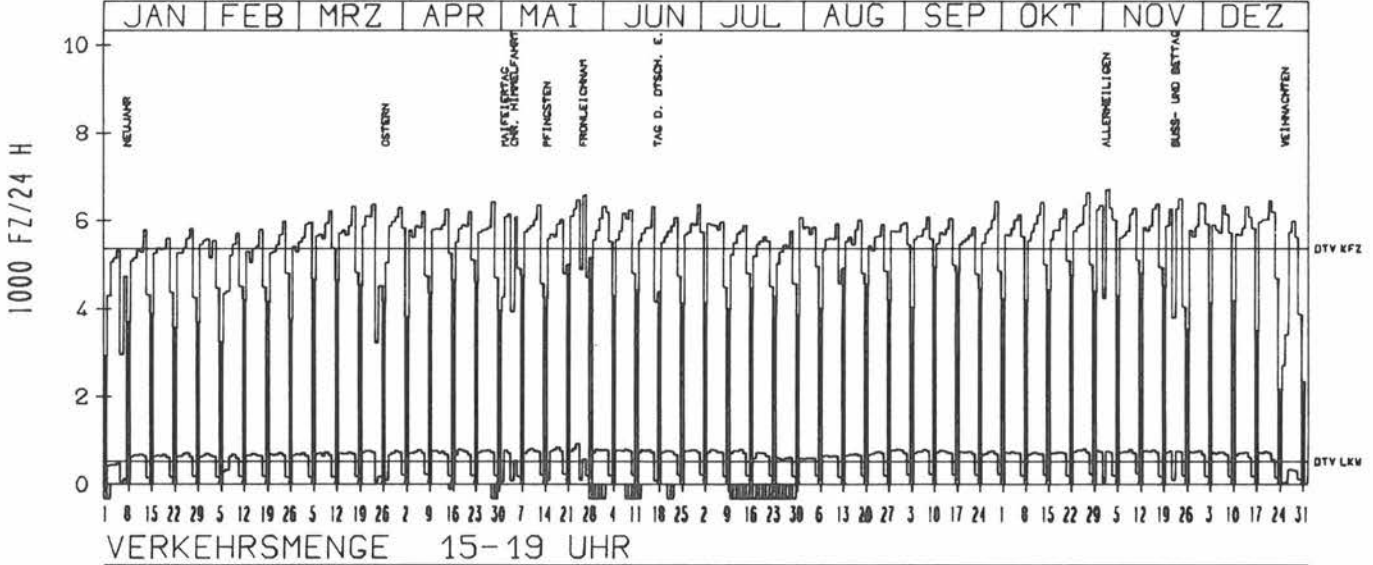
ZST: RÖTTWEIL
 NR.: 7817 8 712 (1102)

LAND: BADEN-WÜRTTEMBERG
 STRASSE: B 27
 KM:
 NETZKNOTEN: 7817 012
 7817 031

RICHTUNG NÖRD

DTV KFZ 5372
 DTV LKW 526 = 9.79 %
 MAX WERKTAG 6627 FR 27.10.
 MAX FER-WKTAG 6695 DO 2.11.
 MAX SO+FEITAG 5591 MO 15.5.

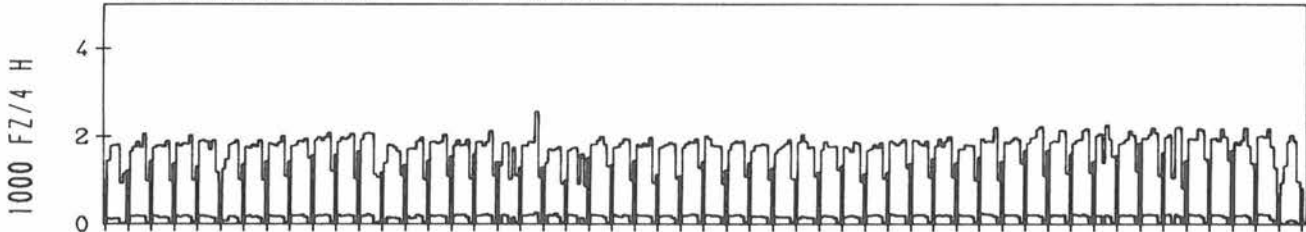
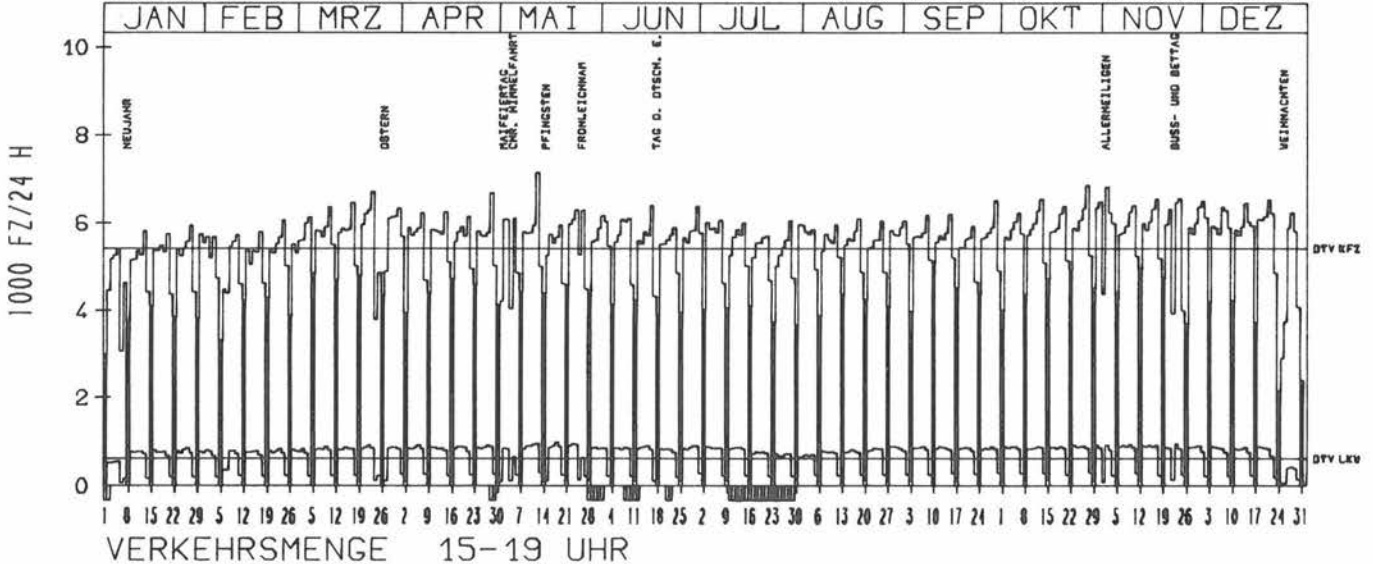
TÄGLICHE VERKEHRSMENGE



RICHTUNG SÜED

DTV KFZ 5421
 DTV LKW 624 = 11.50 %
 MAX WERKTAG 7148 FR 12.5.
 MAX FER-WKTAG 6815 DO 2.11.
 MAX SO+FEITAG 5266 MO 15.5.

TÄGLICHE VERKEHRSMENGE



JAHRESGANGLINIEN 1989

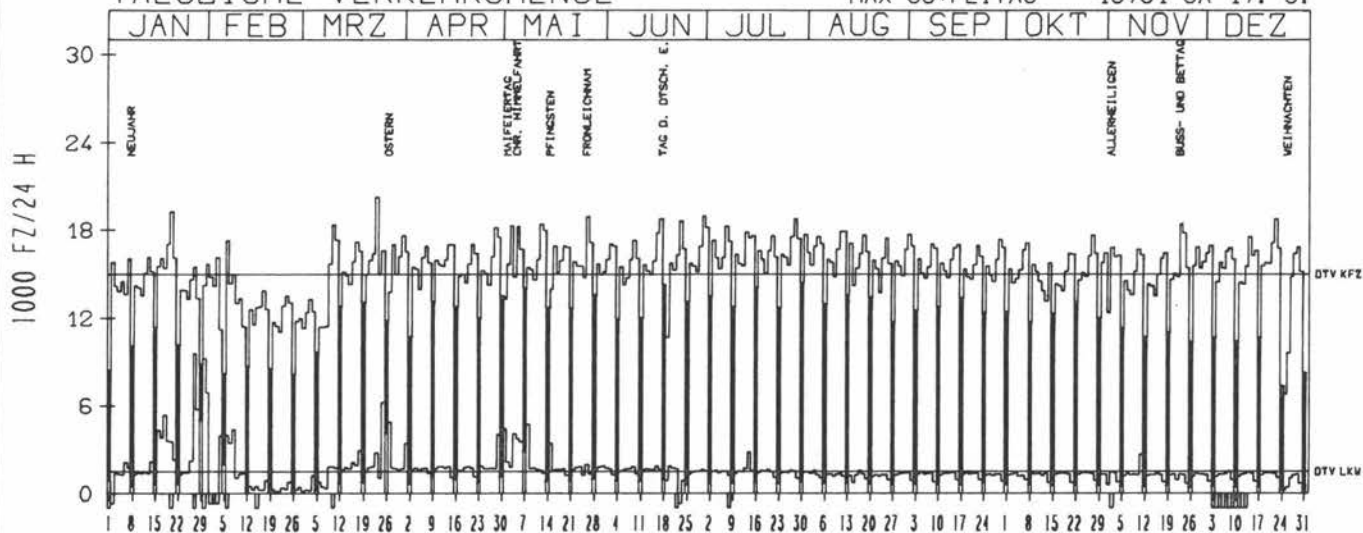
ZST: KEHL-EUROPABRUECKE
 NR.: 7412 8 529 (1100)

LAND: BADEN-WUERTEMBERG
 STRASSE: B 28
 KM:
 NETZKNOTEN: 7412 003
 7412 009

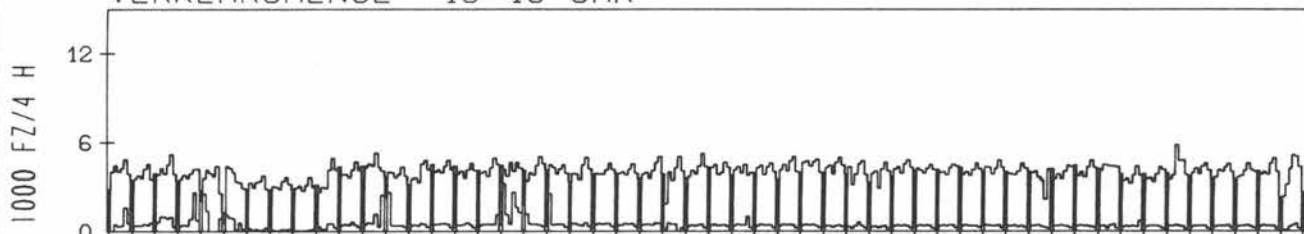
RICHTUNG OST

DTV KFZ 14979
 DTV LKW 1530 = 10.22 %
 MAX WERKTAG 18728 FR 22. 12.
 MAX FER-WKTAG 20223 DO 23. 3.
 MAX SO+FEITAG 18761 SA 17. 6.

TAEGLICHE VERKEHRSMENGE



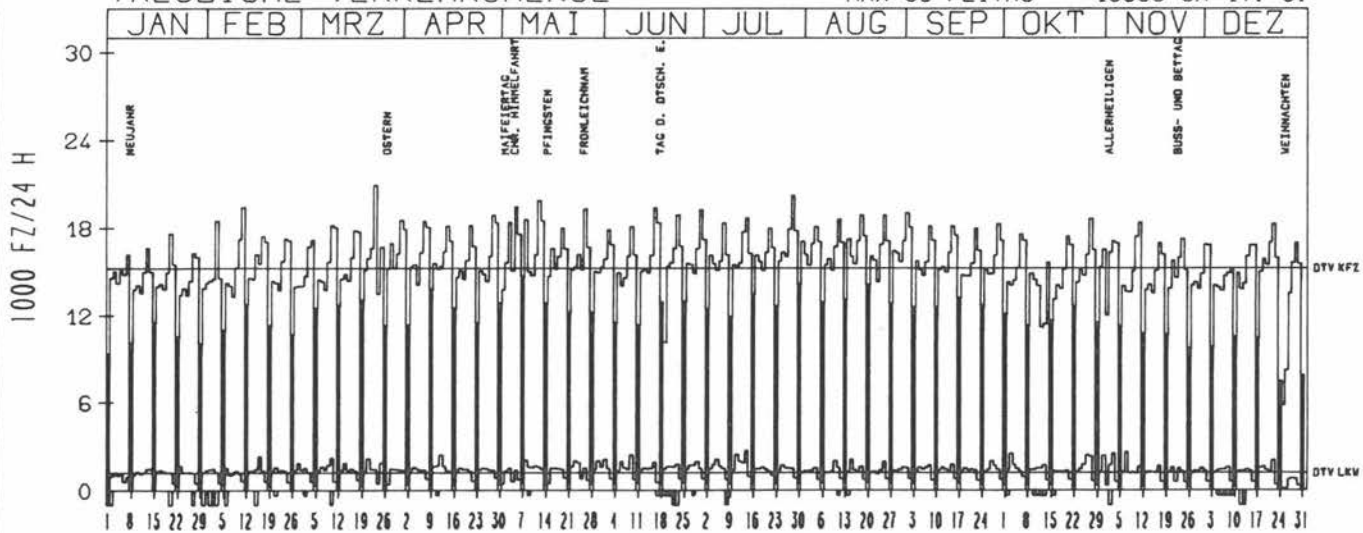
VERKEHRSMENGE 15-19 UHR



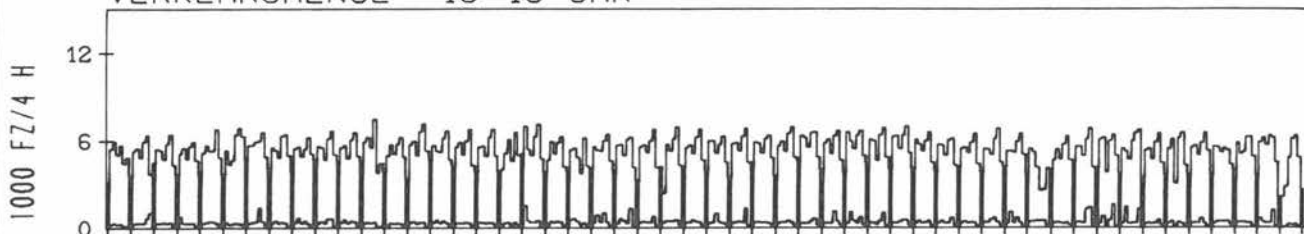
RICHTUNG WEST

DTV KFZ 15245
 DTV LKW 1240 = 8.13 %
 MAX WERKTAG 19927 FR 12. 5.
 MAX FER-WKTAG 20966 DO 23. 3.
 MAX SO+FEITAG 18355 SA 17. 6.

TAEGLICHE VERKEHRSMENGE



VERKEHRSMENGE 15-19 UHR



JAHRESGANGLINIEN 1989

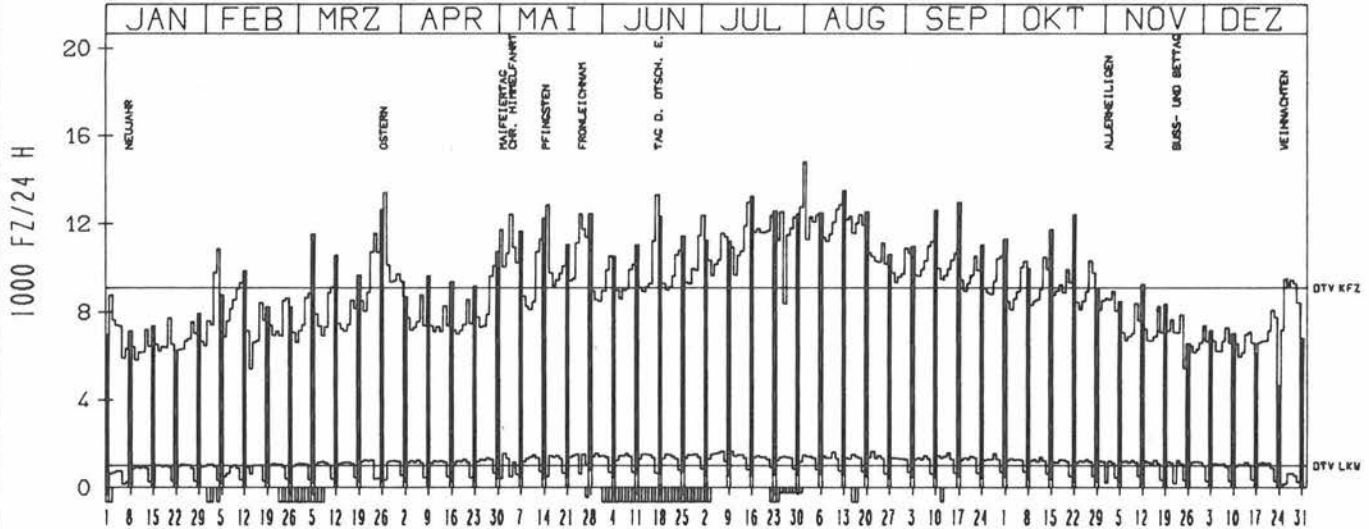
ZST: HINTERZARTEN
 NR.: 8014 8 541 (1101)

LAND: BADEN-WUERTEMBERG
 STRASSE: B 31
 KM:
 NETZKNOTEN: 8014 017
 8013 023

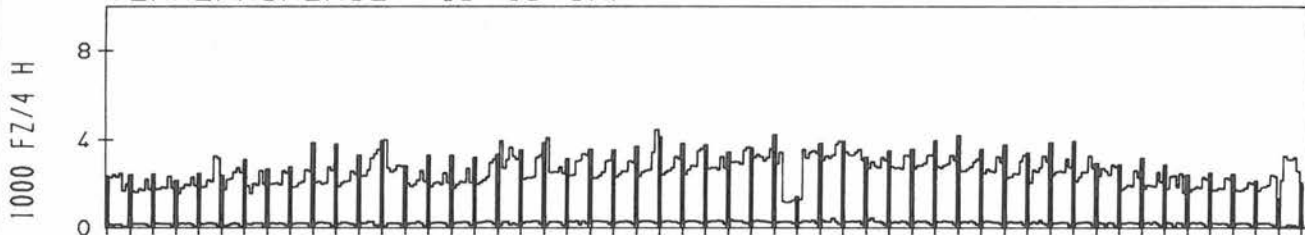
RICHTUNG OST

DTV KFZ 9108
 DTV LKW 991 = 10.89 %
 MAX WERKTAG 11300 SA 13. 5.
 MAX FER-WKTAG 14803 DI 1. 8.
 MAX SO+FEITAG 13508 SO 13. 8.

TAEGLICHE VERKEHRSMENGE



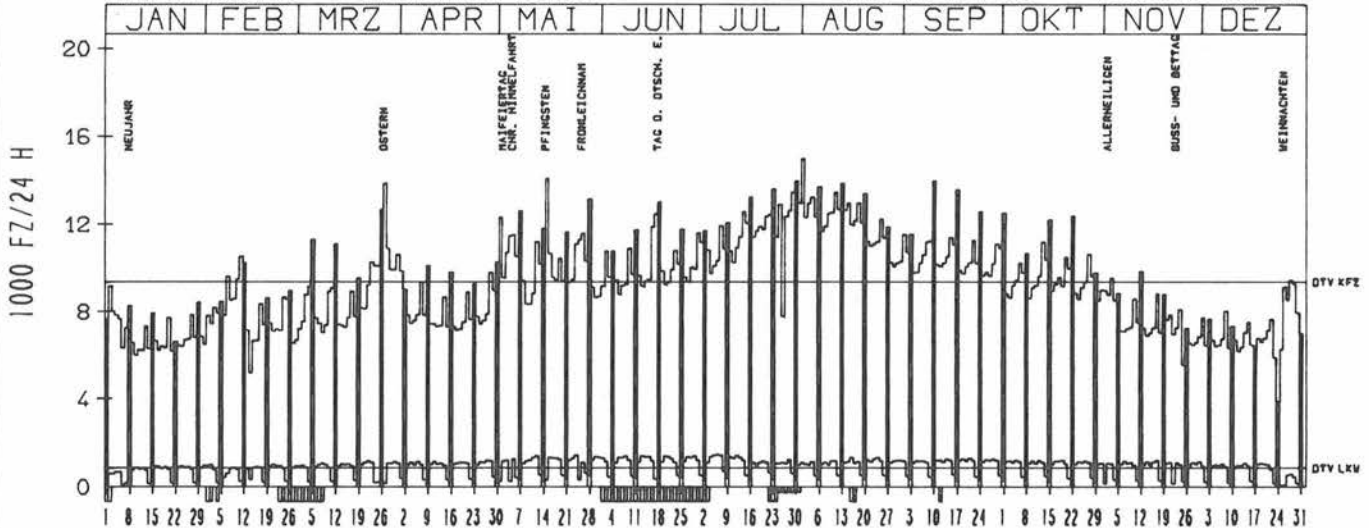
VERKEHRSMENGE 15-19 UHR



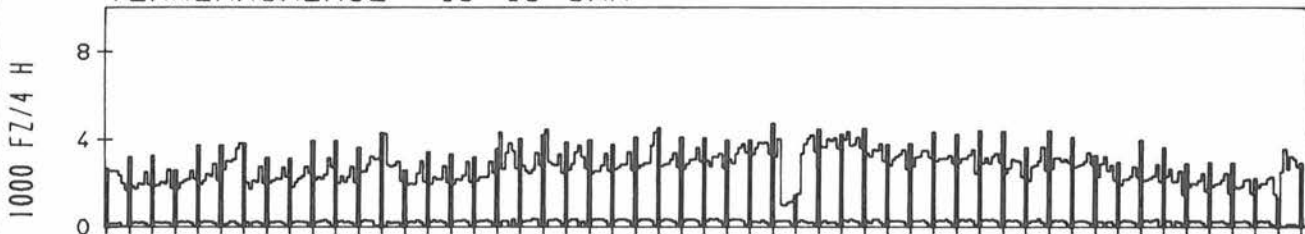
RICHTUNG WEST

DTV KFZ 9359
 DTV LKW 868 = 9.28 %
 MAX WERKTAG 11491 FR 5. 5.
 MAX FER-WKTAG 15004 DI 1. 8.
 MAX SO+FEITAG 14081 MO 15. 5.

TAEGLICHE VERKEHRSMENGE



VERKEHRSMENGE 15-19 UHR



JAHRESGANGLINIEN

1989

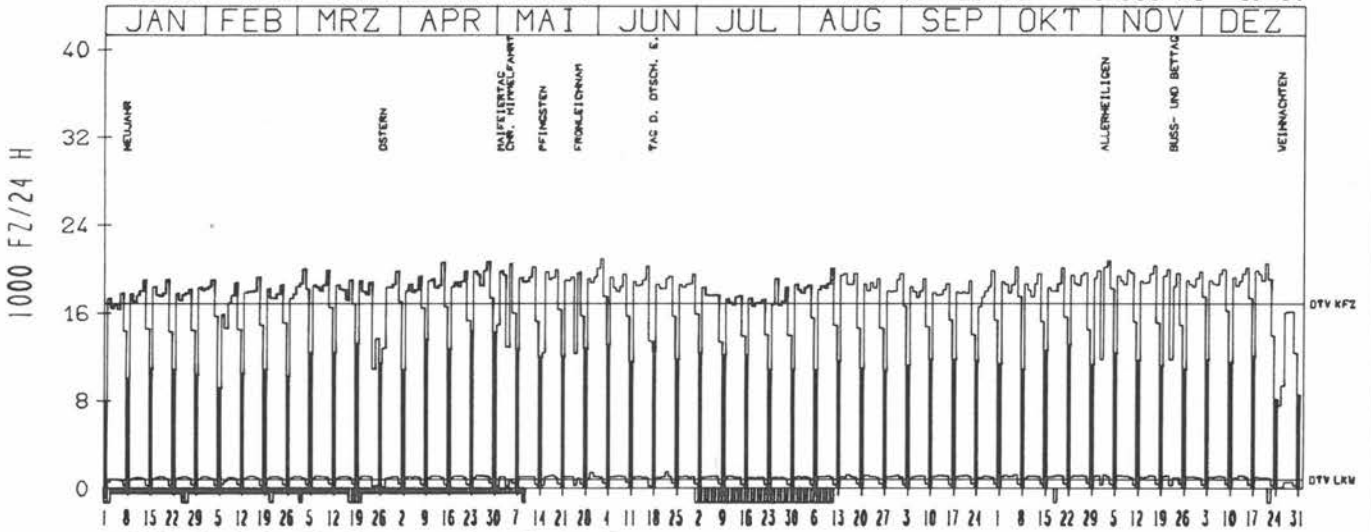
ZST: KAISERSLAUTERN-VÖGELWE
NR.: 6512 7 028

LAND: RHEINLAND-PFALZ
STRASSE: B 40
KM: 2.3
NETZKNOTEN:

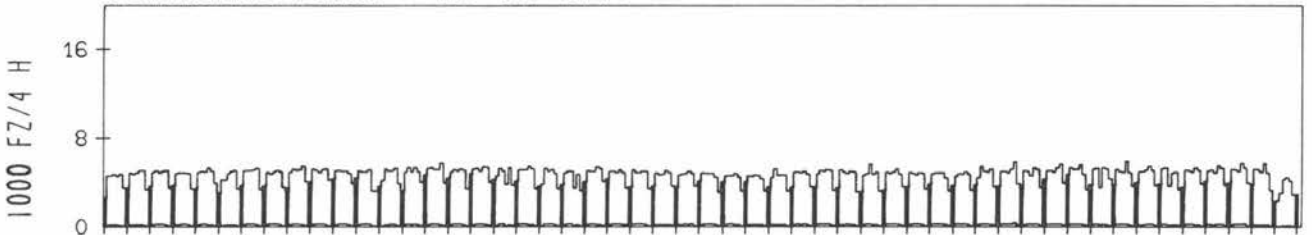
RICHTUNG OST

DTV KFZ 16869
DTV LKW 803 = 4.76 %
MAX WERKTAG 20904 FR 2. 6.
MAX FER-WKTAG 20114 FR 20. 10.
MAX SO+FEITAG 14936 MO 1. 5.

TÄGLICHE VERKEHRSMENGE



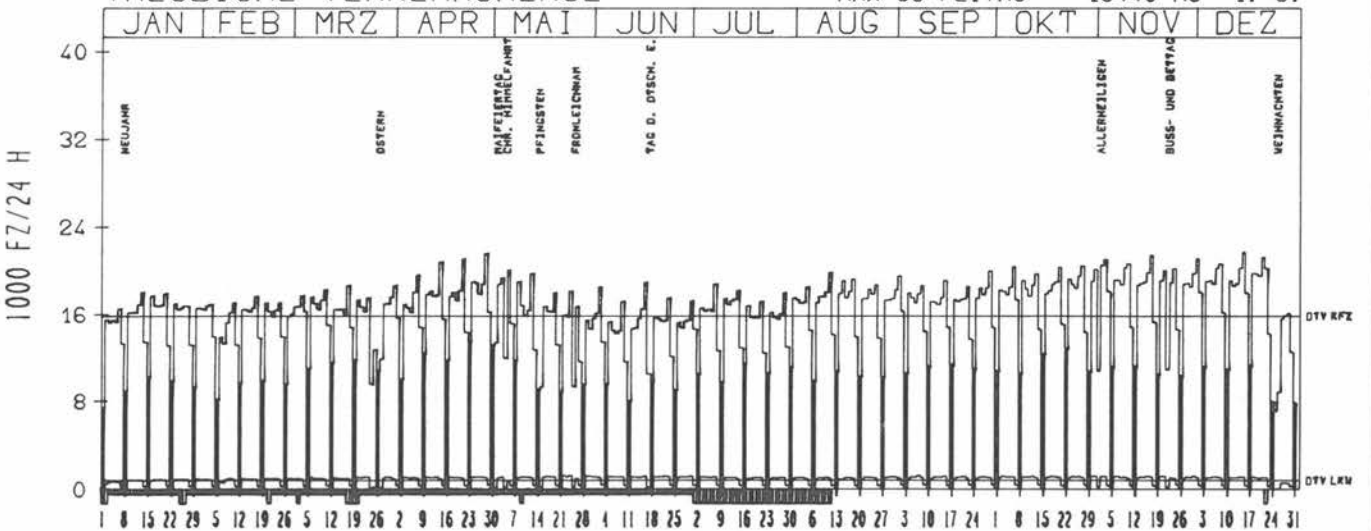
VERKEHRSMENGE 15-19 UHR



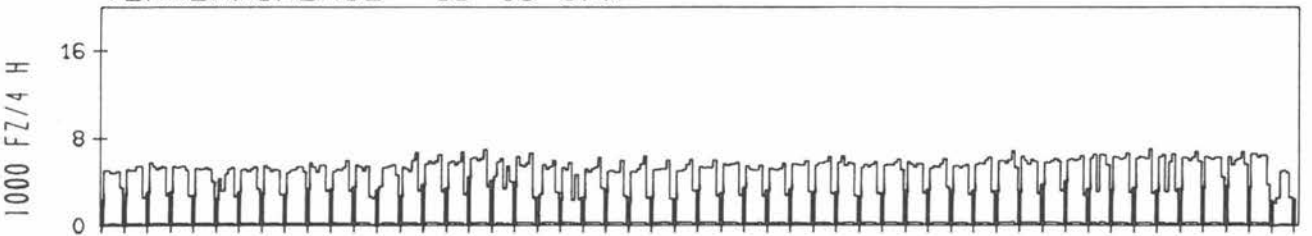
RICHTUNG WEST

DTV KFZ 15911
DTV LKW 815 = 5.13 %
MAX WERKTAG 21767 FR 15. 12.
MAX FER-WKTAG 20375 FR 20. 10.
MAX SO+FEITAG 13440 MO 1. 5.

TÄGLICHE VERKEHRSMENGE



VERKEHRSMENGE 15-19 UHR



JAHRESGANGLINIEN 1989

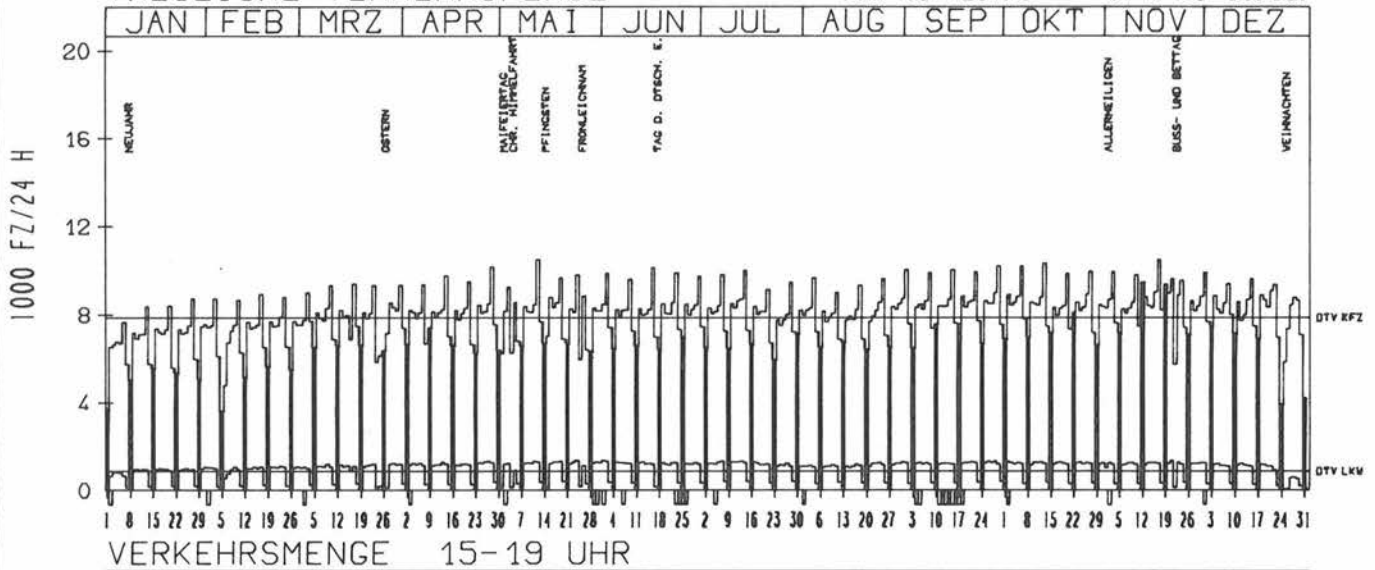
ZST: LÖESCHENRÖD 1
 NR.: 5524 6 248 (0248)

LAND: HESSEN
 STRASSE: B 40
 KM: 17.0
 NETZKNOTEN: 5524 002
 5524 004

RICHTUNG OST

DTV KFZ 7880
 DTV LKW 865 = 10.98 %
 MAX WERKTAG 10493 FR 17.11.
 MAX FER-WKTAG 10015 FR 1. 9.
 MAX SO+FEITAG 9479 SO 12.11.

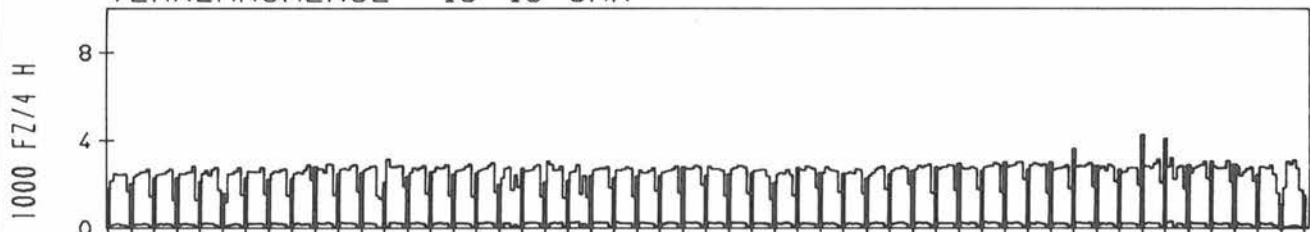
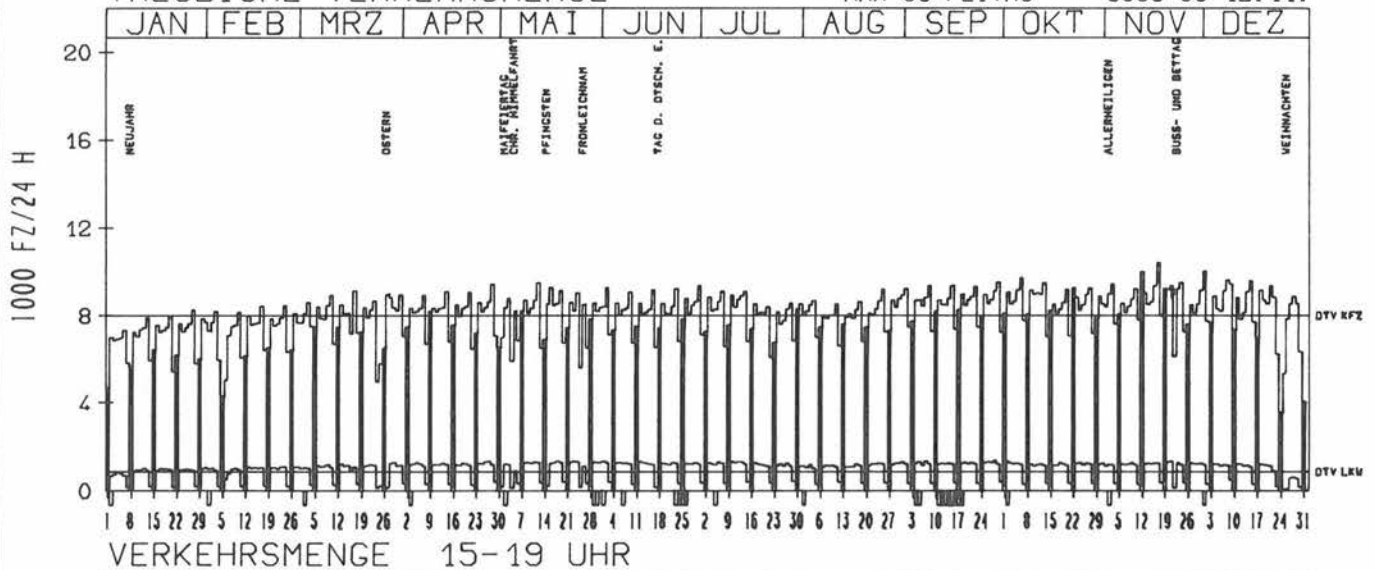
TÄGLICHE VERKEHRSMENGE



RICHTUNG WEST

DTV KFZ 8001
 DTV LKW 894 = 11.18 %
 MAX WERKTAG 10442 FR 17.11.
 MAX FER-WKTAG 9371 FR 8. 9.
 MAX SO+FEITAG 9993 SO 12.11.

TÄGLICHE VERKEHRSMENGE



JAHRESGANGLINIEN 1989

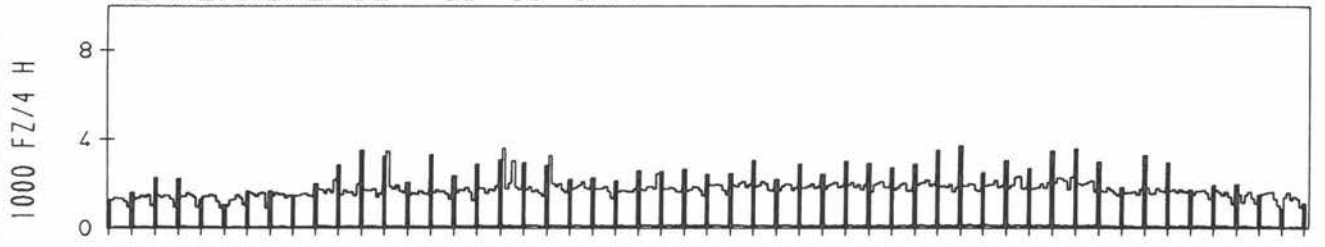
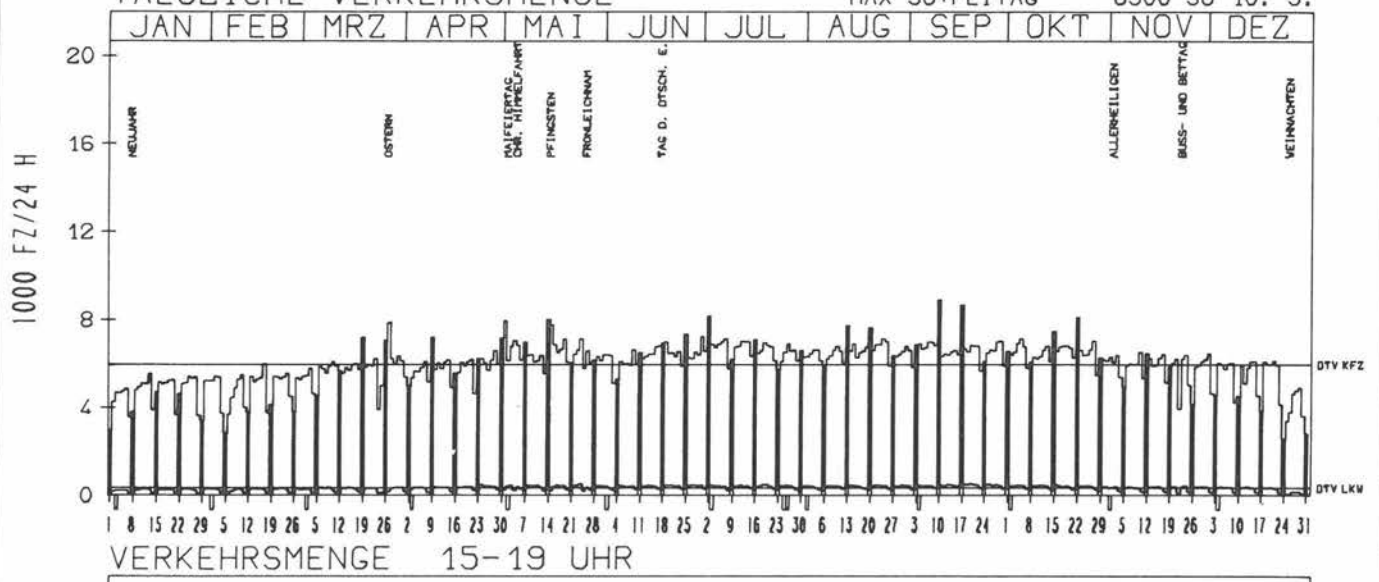
ZST: RUEDESHEIM (RHEIN)
 NR.: 6013 6 103 (0103)

LAND: HESSEN
 STRASSE: B 42
 KM: 23.6
 NETZKNOTEN: 6013 005
 6013 004

RICHTUNG NÖRD

DTV KFZ 5972
 DTV LKW 331 = 5.55 %
 MAX WERKTAG 7139 MI 24. 5.
 MAX FER-WKTAG 7230 FR 30. 6.
 MAX SO+FEITAG 8900 SO 10. 9.

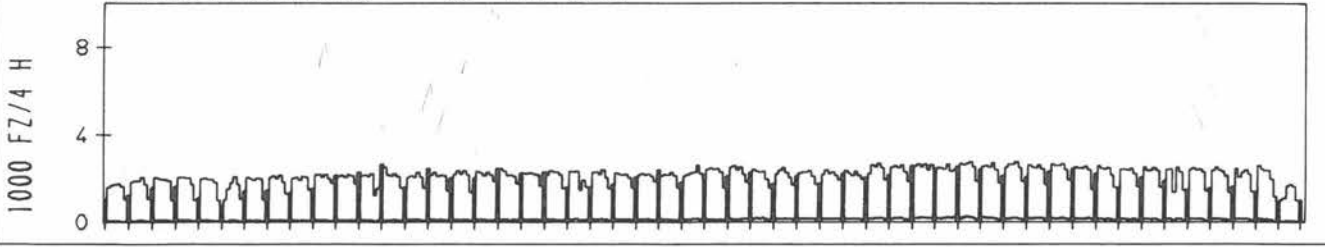
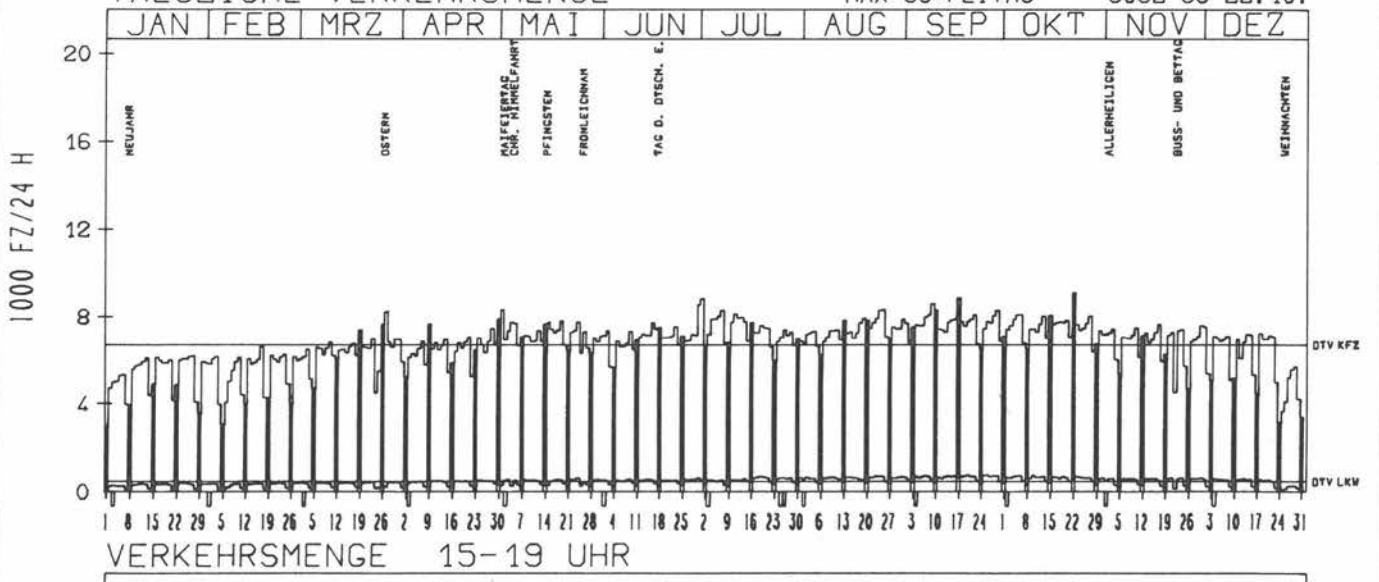
TAEGLICHE VERKEHRSMENGE



RICHTUNG SÜED

DTV KFZ 6718
 DTV LKW 469 = 6.98 %
 MAX WERKTAG 8298 FR 29. 9.
 MAX FER-WKTAG 8846 SA 1. 7.
 MAX SO+FEITAG 9092 SO 22. 10.

TAEGLICHE VERKEHRSMENGE



JAHRESGANGLINIEN 1989

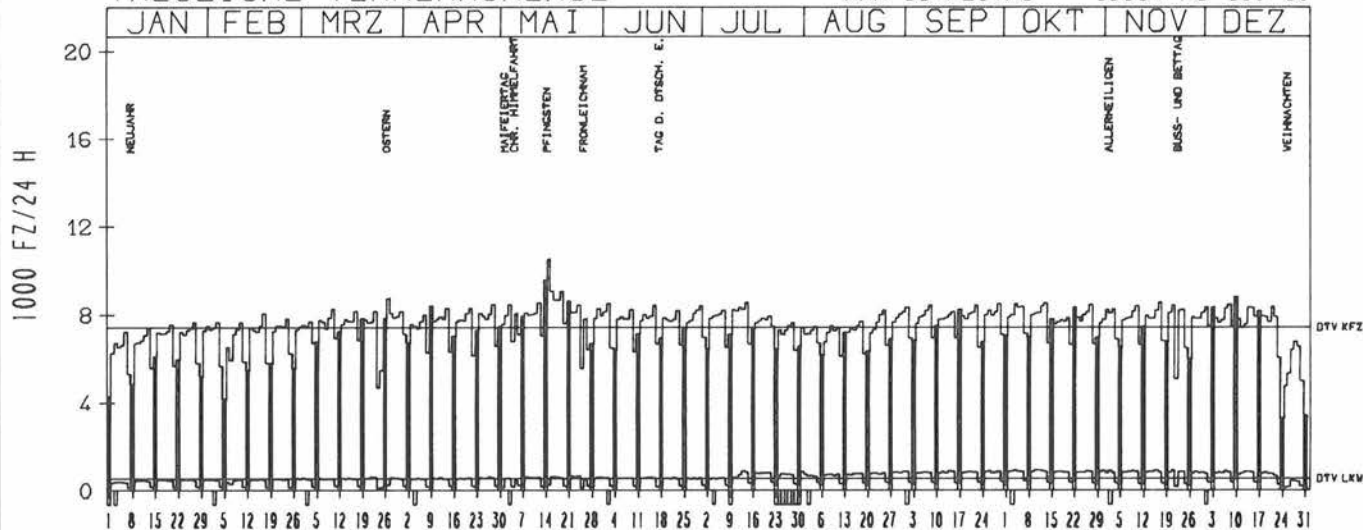
ZST: MUEMLING-GRUMBACH
 NR.: 6219 6 195 (0105)

LAND: HESSEN
 STRASSE: B 45
 KM:
 NETZKNOTEN: 6219 027
 6220 021

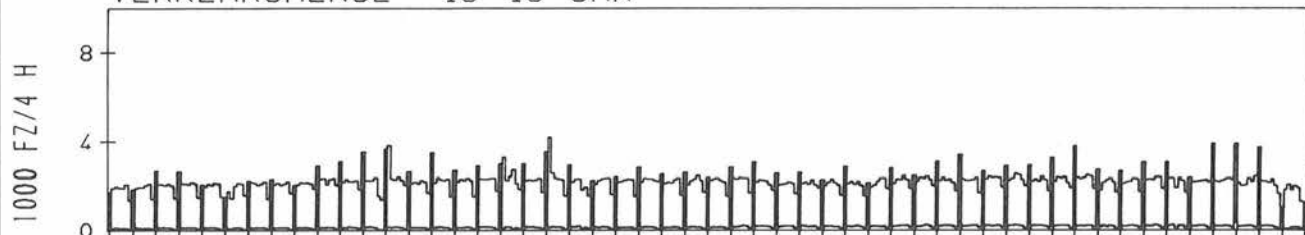
RICHTUNG NÖRD

DTV KFZ 7436
 DTV LKW 536 = 7.21 %
 MAX WERKTAG 9023 FR 19. 5.
 MAX FER-WKTAG 9023 DI 16. 5.
 MAX SO+FEITAG 10504 MO 15. 5.

TAEGLICHE VERKEHRSMENGE



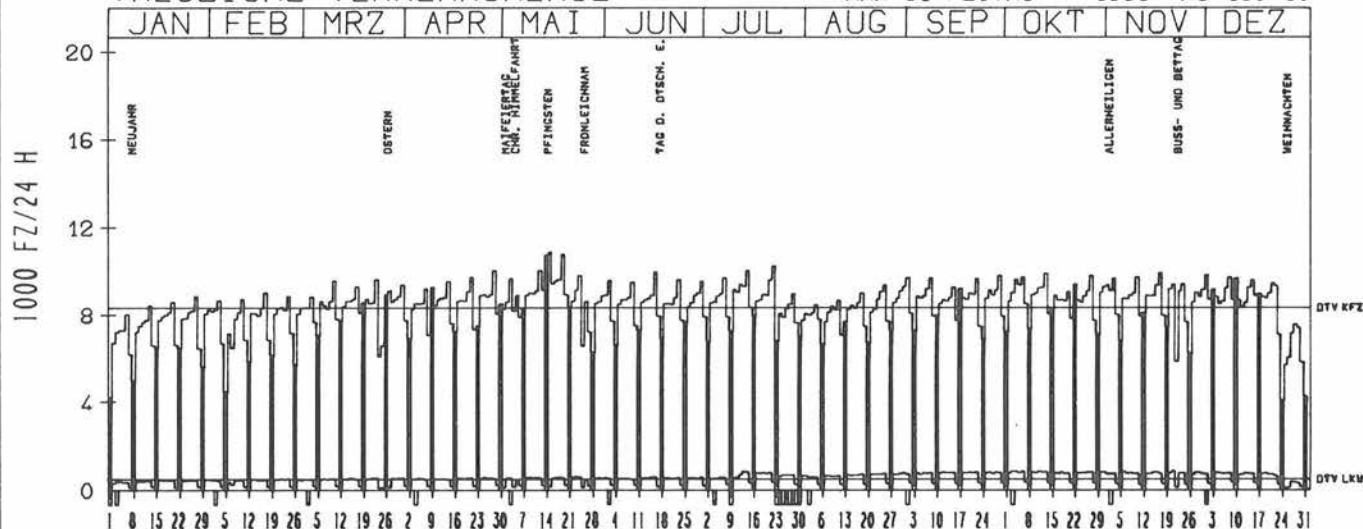
VERKEHRSMENGE 15-19 UHR



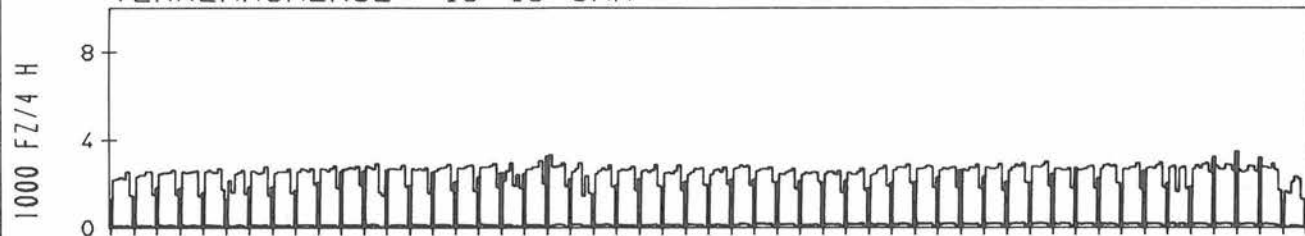
RICHTUNG SUED

DTV KFZ 8354
 DTV LKW 512 = 6.13 %
 MAX WERKTAG 10772 FR 19. 5.
 MAX FER-WKTAG 10249 SA 22. 7.
 MAX SO+FEITAG 10887 MO 15. 5.

TAEGLICHE VERKEHRSMENGE



VERKEHRSMENGE 15-19 UHR



JAHRESGANGLINIEN 1989

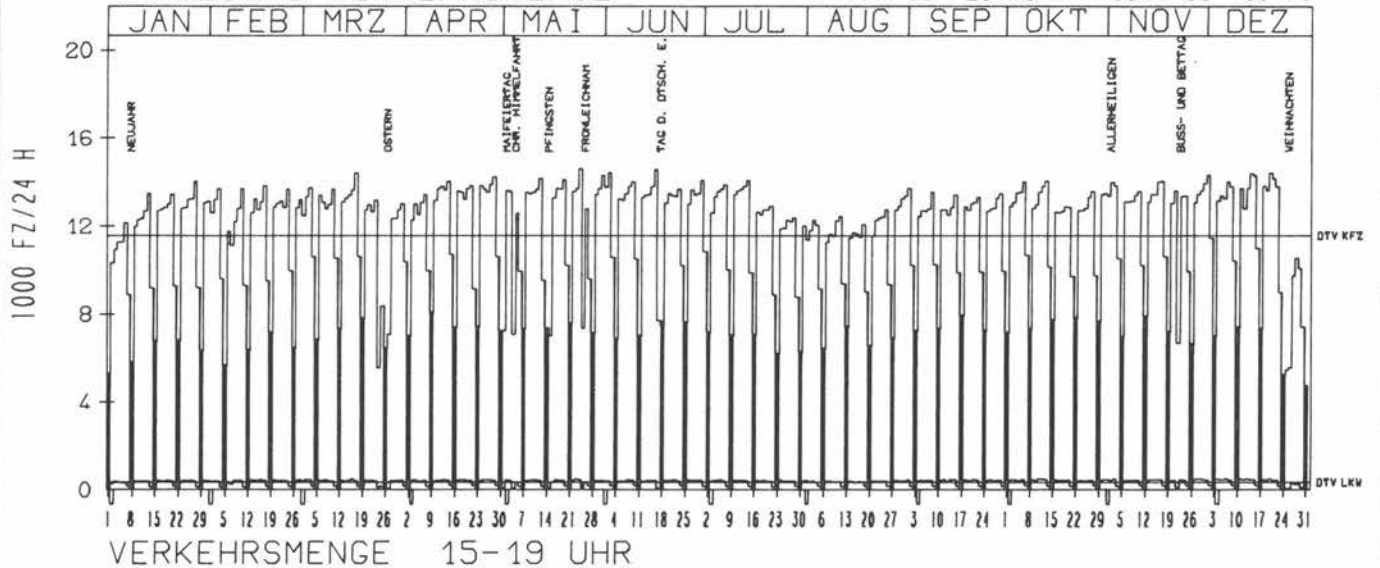
ZST: OFFENBACH
 NR.: 5918 6 212 (0212)

LAND: HESSEN
 STRASSE: B 46
 KM: 23.0
 NETZKNOTEN: 5918 019
 5918 018

RICHTUNG NÖRD

DTV KFZ 11557
 DTV LKW 338 = 2.92 %
 MAX WERKTAG 14593 MI 24. 5.
 MAX FER-WKTAG 14073 FR 30. 6.
 MAX SO+FEITAG 8074 SO 9. 4.

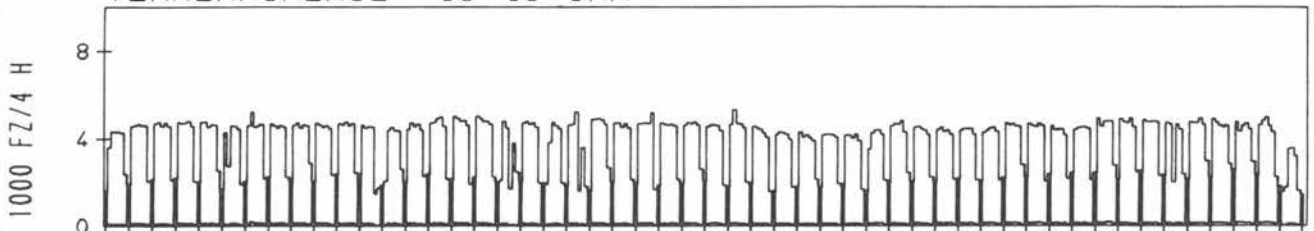
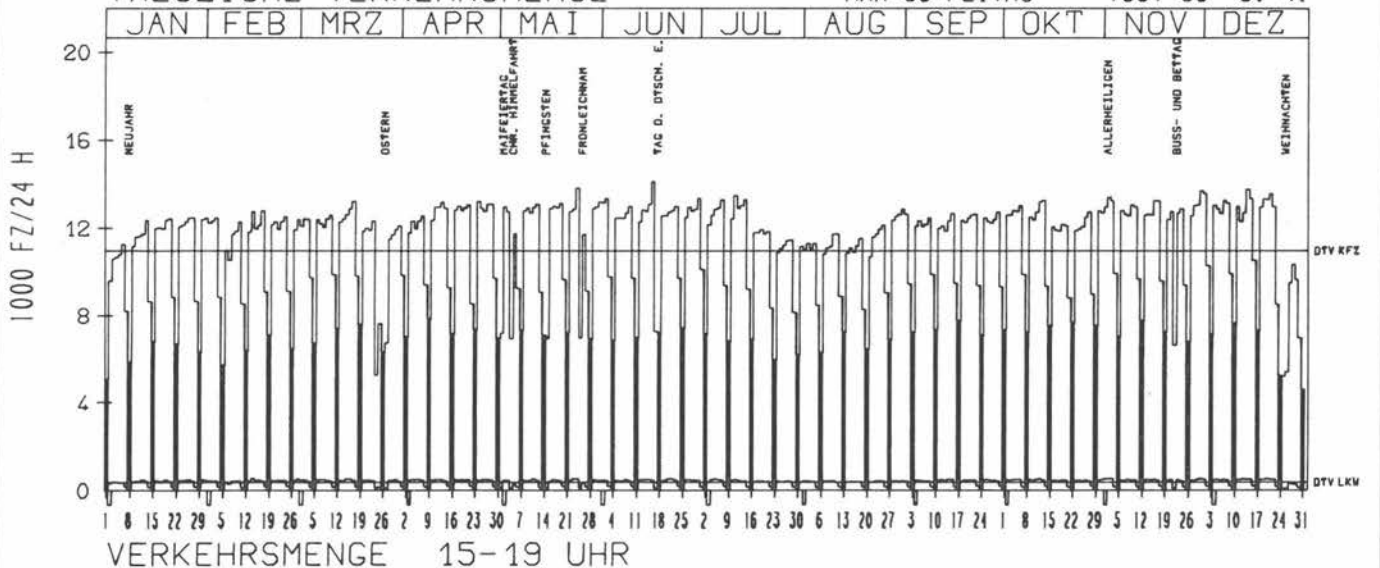
TAEGLICHE VERKEHRSMENGE



RICHTUNG SÜED

DTV KFZ 10967
 DTV LKW 372 = 3.39 %
 MAX WERKTAG 14139 FR 16. 6.
 MAX FER-WKTAG 13518 DI 11. 7.
 MAX SO+FEITAG 7887 SO 9. 4.

TAEGLICHE VERKEHRSMENGE



JAHRESGANGLINIEN 1989

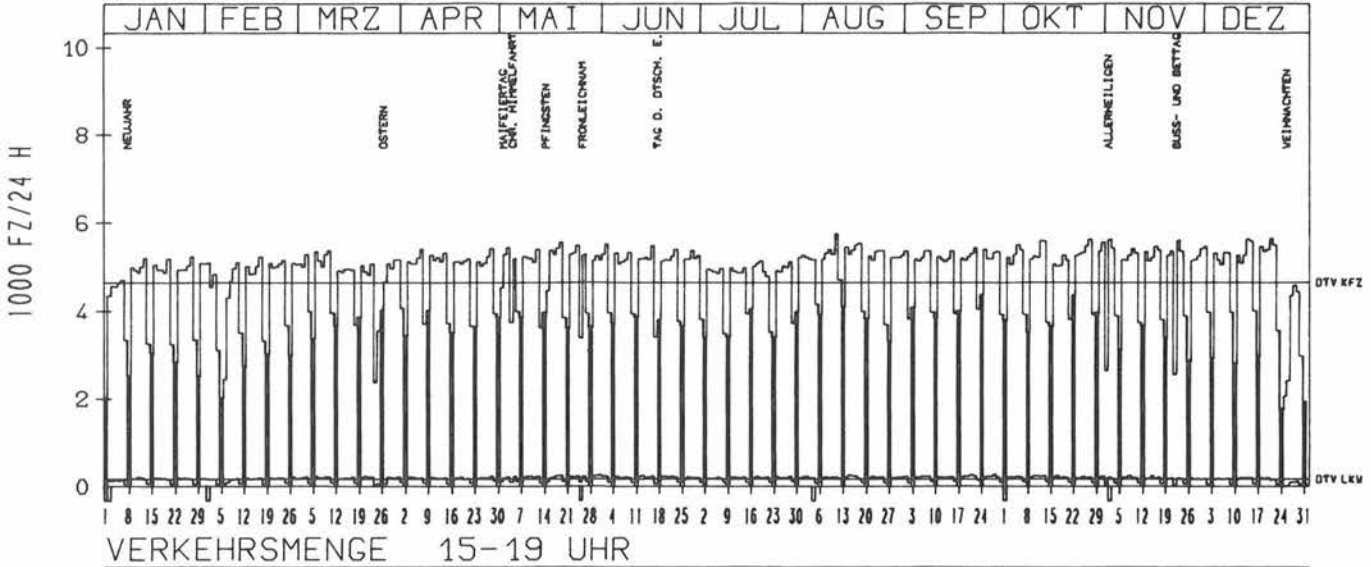
ZST: MÖSELWEIS
 NR.: 5611 7 039

LAND: RHEINLAND-PFALZ
 STRASSE: B 49
 KM:
 NETZKNOTEN: 5611 001
 5611 018

RICHTUNG OST

DTV KFZ 4651
 DTV LKW 165 = 3.54 %
 MAX WERKTAG 5646 DO 21.12.
 MAX FER-WKTAG 5742 FR 11. 8.
 MAX SO+FEITAG 4661 MO 27. 3.

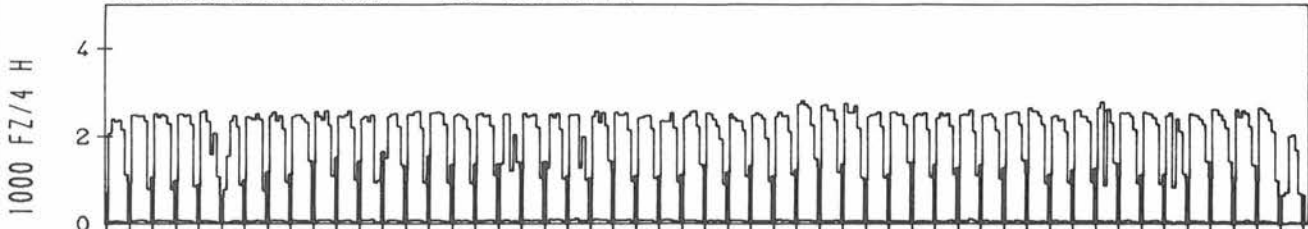
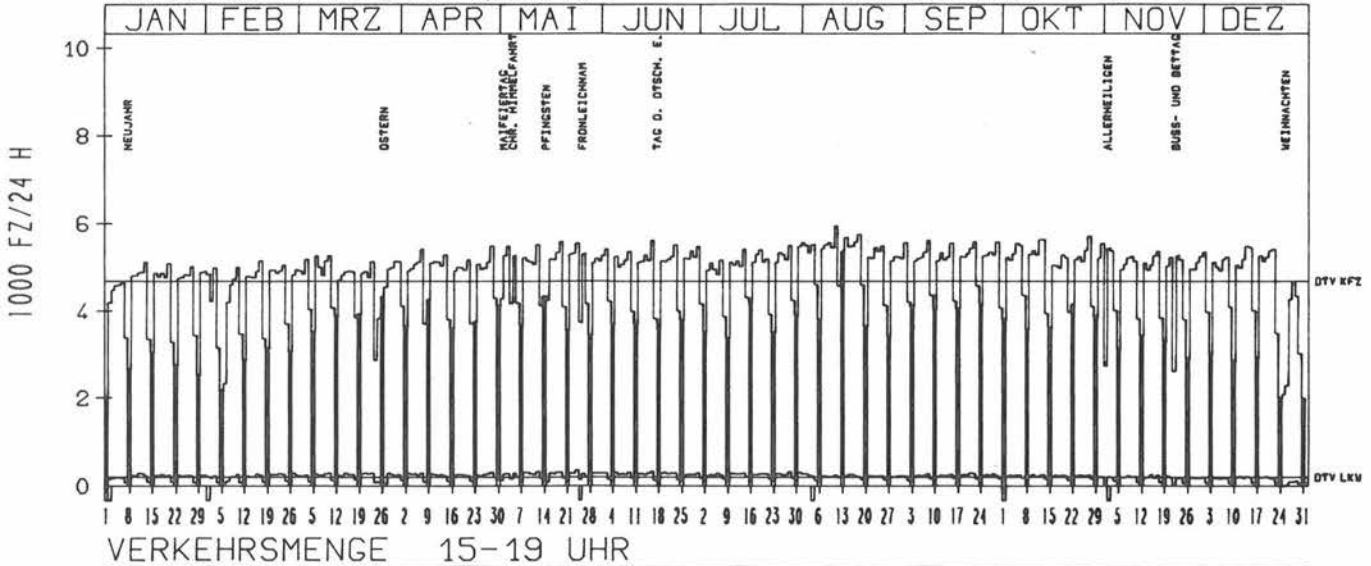
TAEGLICHE VERKEHRSMENGE



RICHTUNG WEST

DTV KFZ 4680
 DTV LKW 209 = 4.47 %
 MAX WERKTAG 5720 FR 27.10.
 MAX FER-WKTAG 5947 FR 11. 8.
 MAX SO+FEITAG 5374 SO 13. 8.

TAEGLICHE VERKEHRSMENGE



JAHRESGANGLINIEN

1989

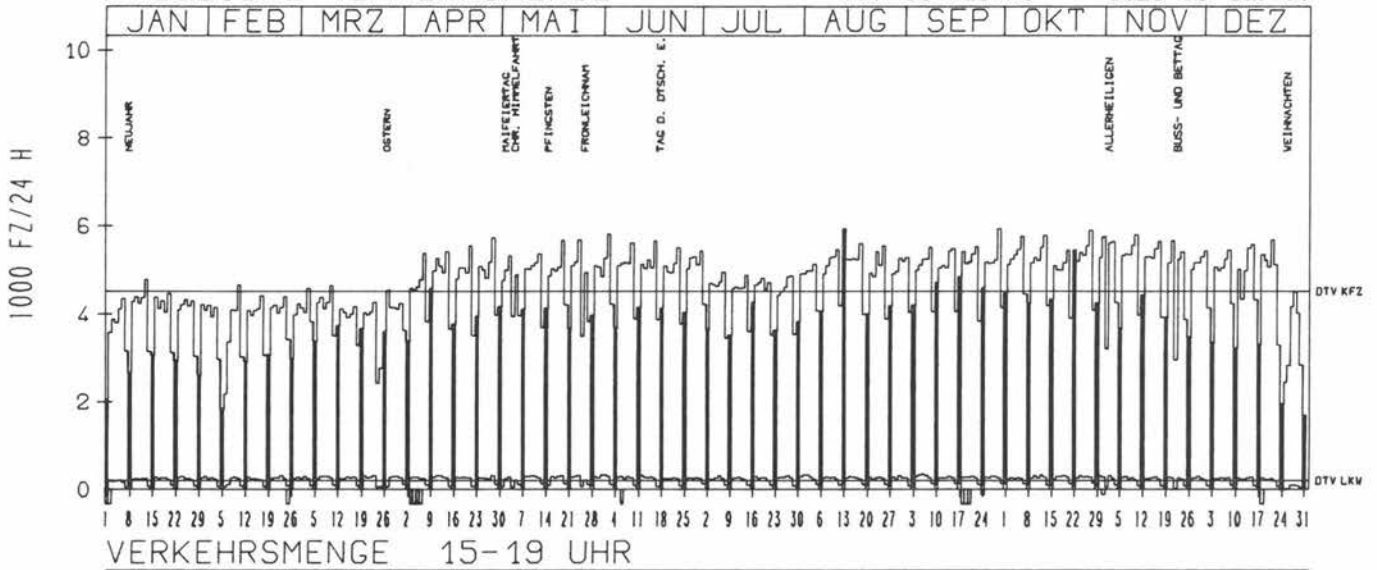
ZST: HÖRCHHEIMER HÖHE
NR.: 5612 7 004

LAND: RHEINLAND-PFALZ
STRASSE: B 49
KM:
NETZKNOTEN: 5611 095
5612 055

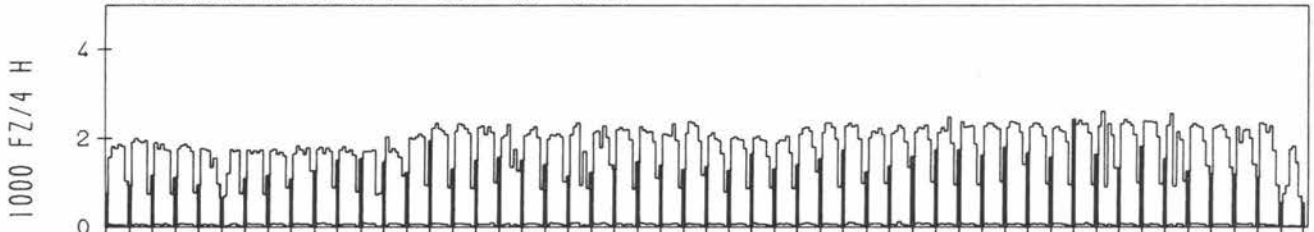
RICHTUNG OST

TÄGLICHE VERKEHRSMENGE

DTV KFZ 4521
DTV LKW 209 = 4.62 %
MAX WERKTAG 5927 FR 29. 9.
MAX FER-WKTAG 5606 FR 18. 8.
MAX SO+FEITAG 5929 SO 13. 8.



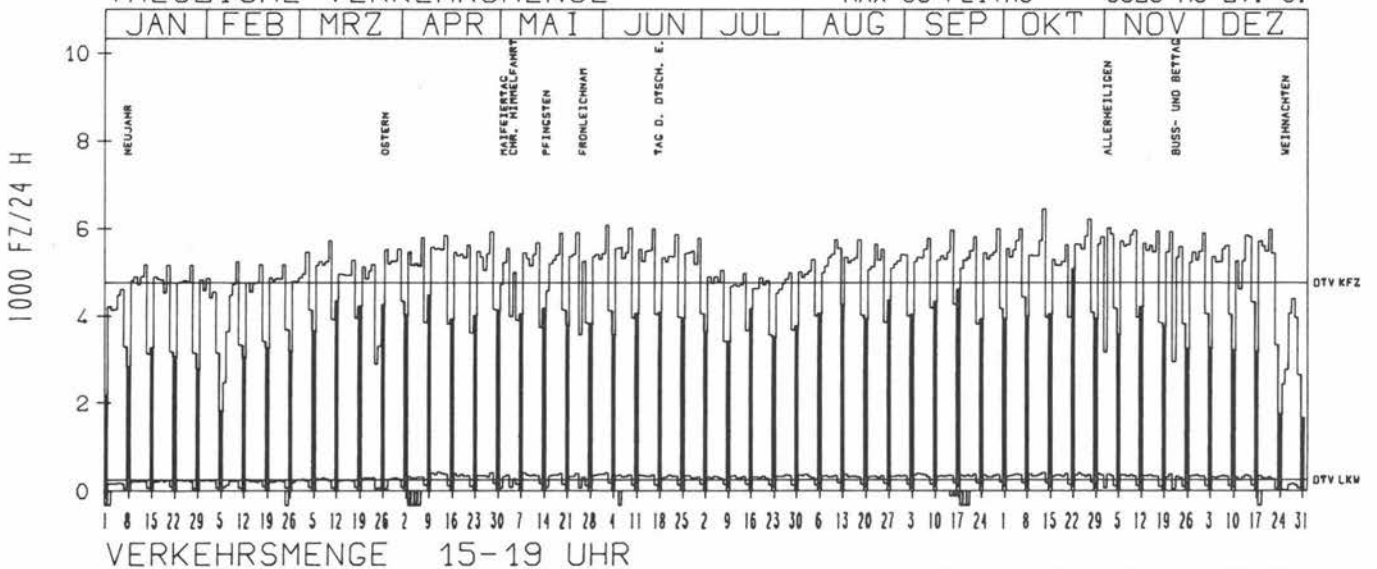
VERKEHRSMENGE 15-19 UHR



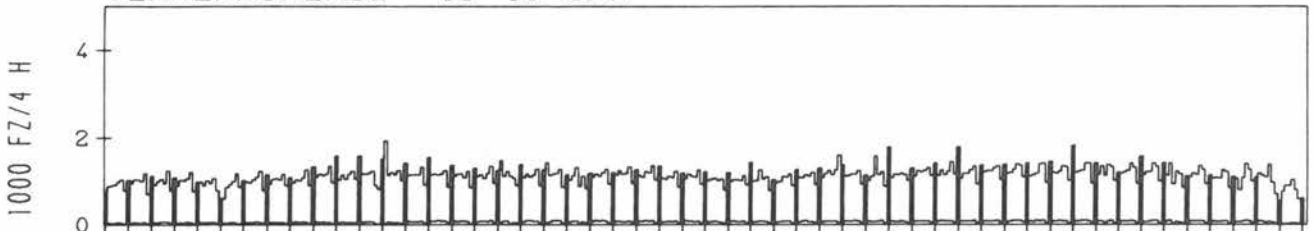
RICHTUNG WEST

TÄGLICHE VERKEHRSMENGE

DTV KFZ 4777
DTV LKW 251 = 5.24 %
MAX WERKTAG 6459 FR 13. 10.
MAX FER-WKTAG 5872 FR 23. 6.
MAX SO+FEITAG 5526 MO 27. 3.



VERKEHRSMENGE 15-19 UHR



JAHRESGANGLINIEN 1989

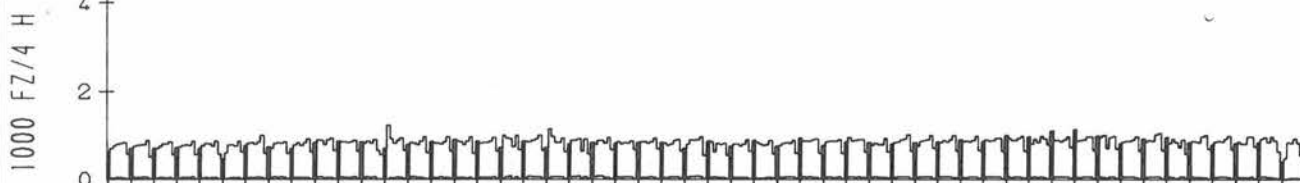
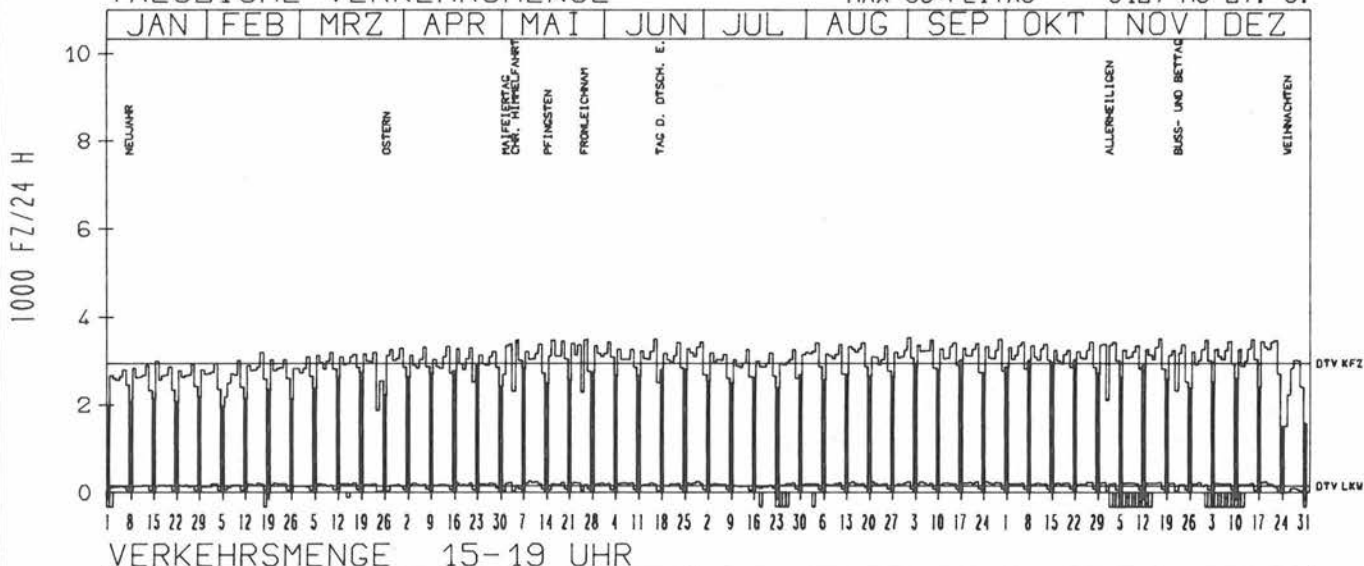
ZST: KIRCHBERG
NR.: 6010 7 060

LAND: RHEINLAND-PFALZ
STRASSE: B 50
KM: 45.2
NETZKNOTEN: 6010 014
6010 011

RICHTUNG OST

DTV KFZ 2947
DTV LKW 148 = 5.02 %
MAX WERKTAG 3513 FR 17.11.
MAX FER-WKTAG 3539 FR 1. 9.
MAX SO+FEITAG 3127 MO 27. 3.

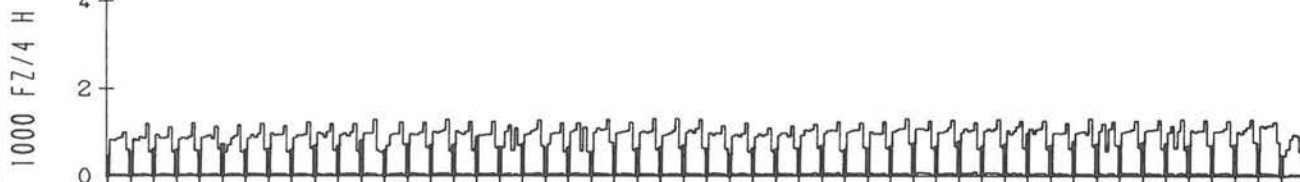
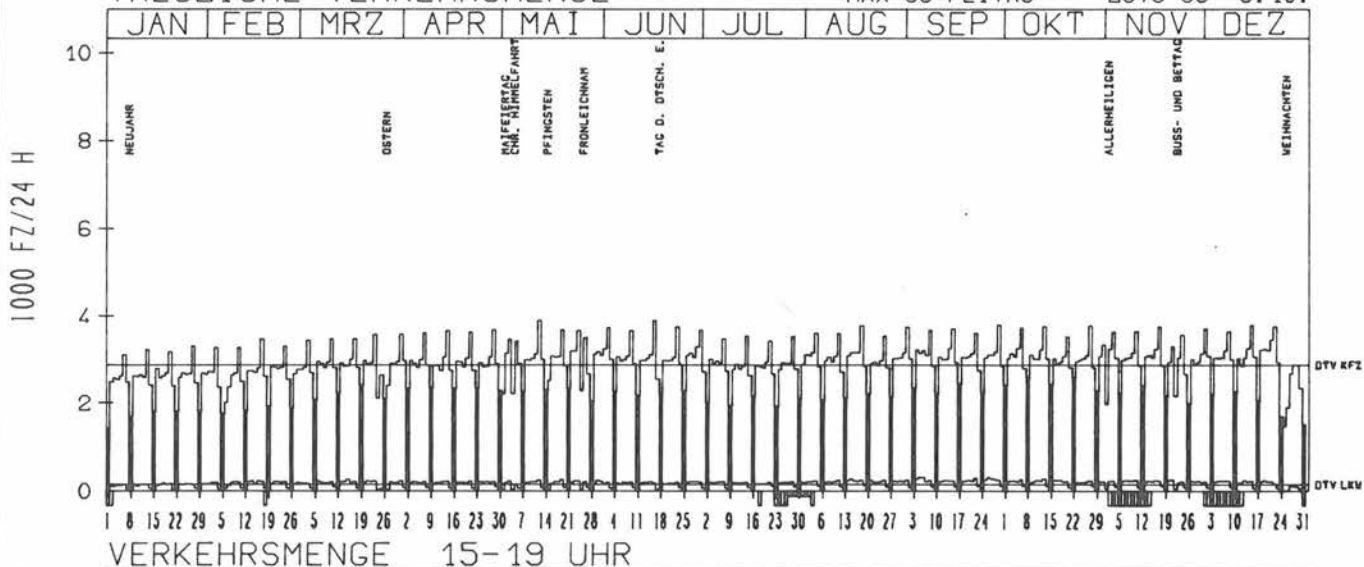
TAEGLICHE VERKEHRSMENGE



RICHTUNG WEST

DTV KFZ 2874
DTV LKW 165 = 5.75 %
MAX WERKTAG 3911 FR 12. 5.
MAX FER-WKTAG 3781 FR 18. 8.
MAX SO+FEITAG 2575 SO 8.10.

TAEGLICHE VERKEHRSMENGE



JAHRESGANGLINIEN

1989

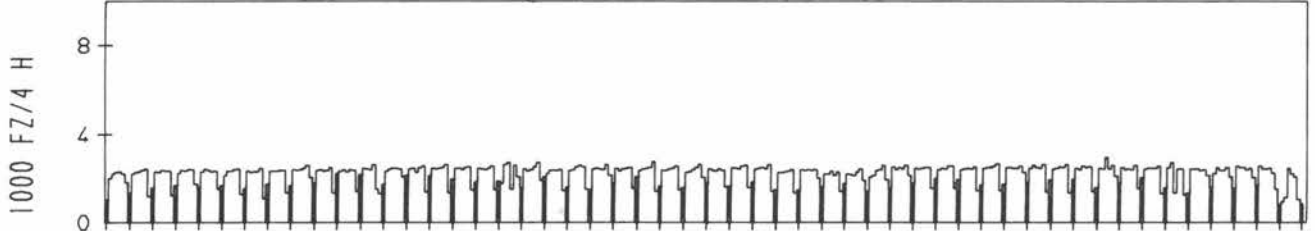
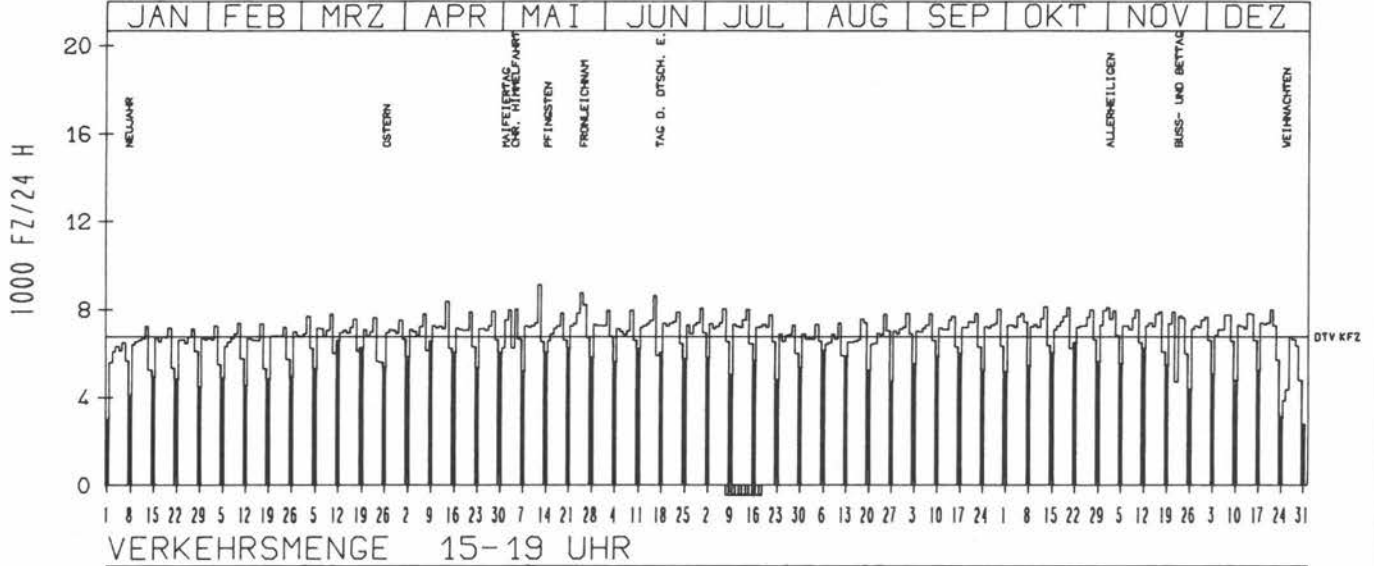
ZST: ÖSTERCAPPELN
 NR.: 3615 3 329

LAND: NIEDERSACHSEN
 STRASSE: B 51
 KM: 12.5
 NETZKNOTEN:

RICHTUNG NÖRD

TÄGLICHE VERKEHRSMENGE

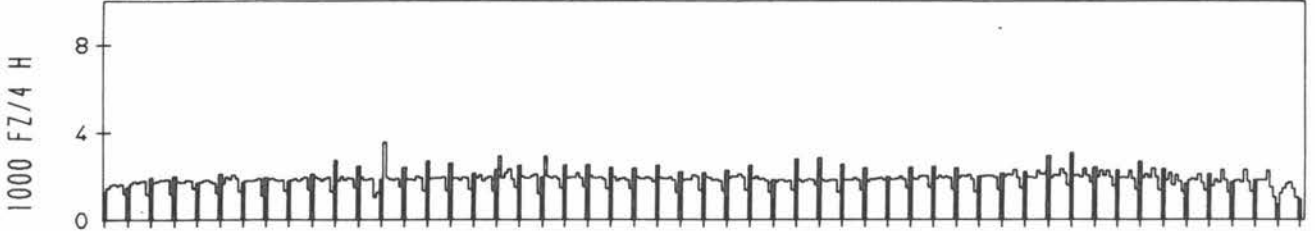
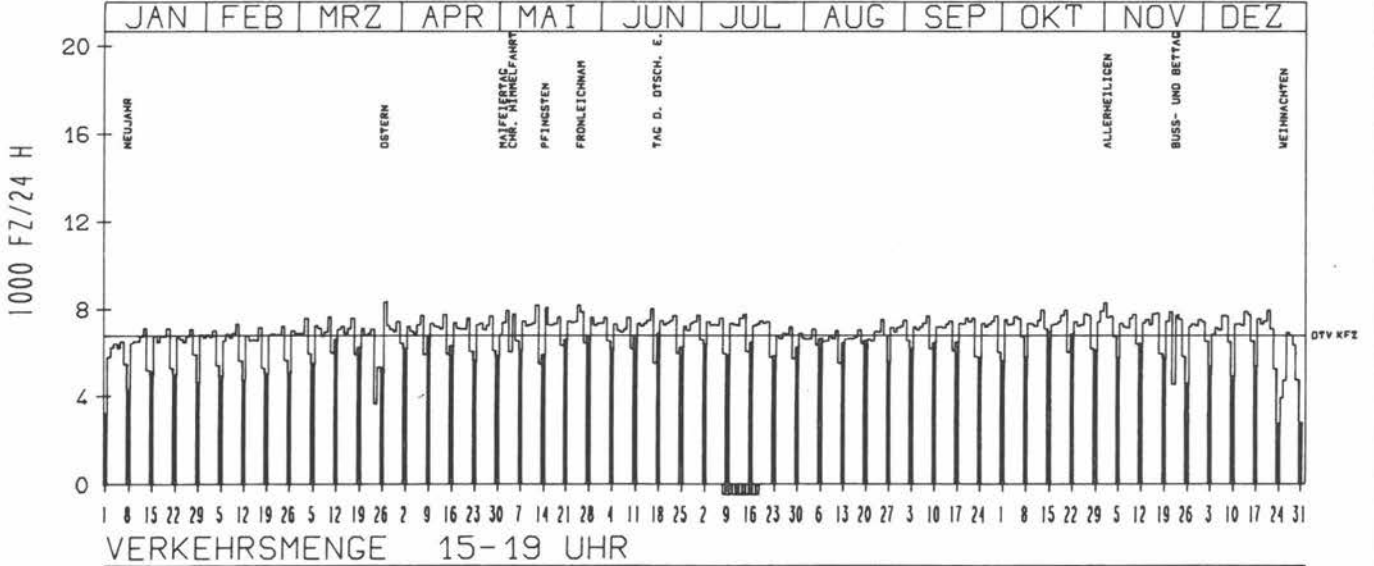
DTV KFZ 6782
 MAX WERKTAG 9118 FR 12. 5.
 MAX FER-WKTAG 8058 FR 30. 6.
 MAX SO+FEITAG 6982 MO 27. 3.



RICHTUNG SÜED

TÄGLICHE VERKEHRSMENGE

DTV KFZ 6804
 MAX WERKTAG 8308 MI 1. 11.
 MAX FER-WKTAG 7753 FR 30. 6.
 MAX SO+FEITAG 8337 MO 27. 3.



JAHRESGANGLINIEN 1989

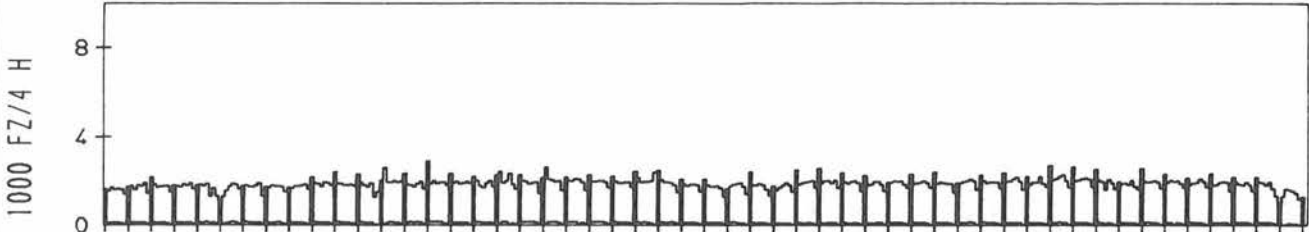
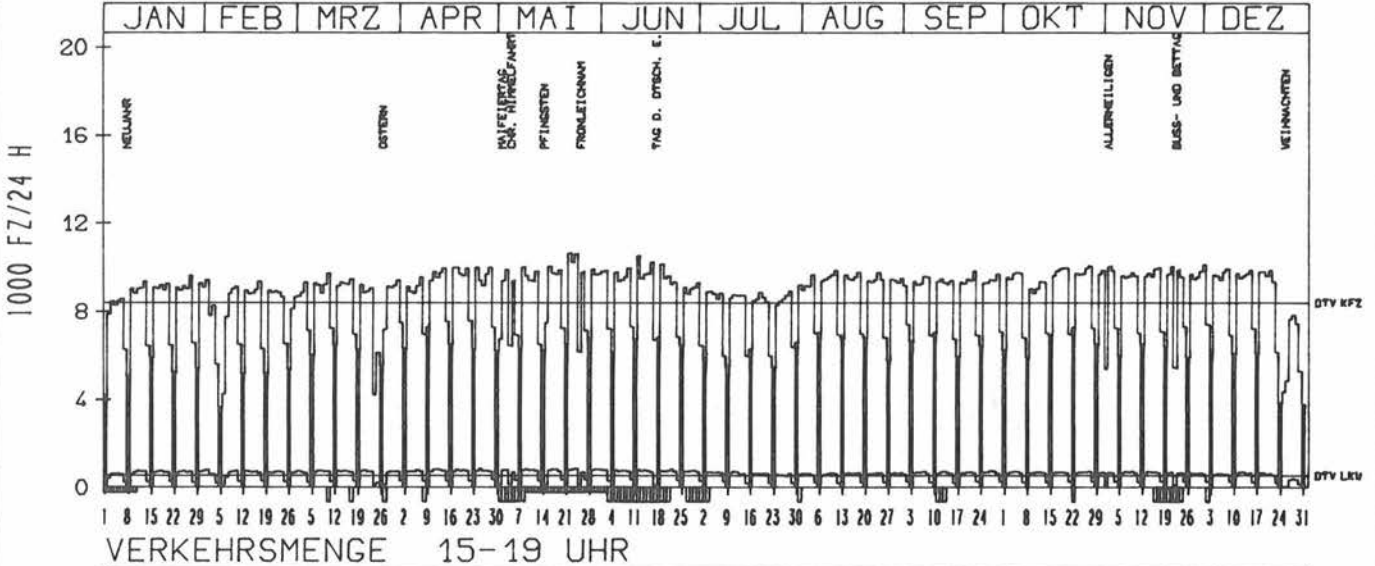
ZST: BRUEHL
 NR.: 5107 5 205

LAND: NORDRHEIN-WESTFALEN
 STRASSE: B 51
 KM: 72.1
 NETZKNOTEN: 5107 022
 5107 005

RICHTUNG NÖRD

DTV KFZ 8390
 DTV LKW 534 = 6.37 %
 MAX WERKTAG 10638 MO 22. 5.
 MAX FER-WKTAG 10022 DI 16. 5.
 MAX SO+FEITAG 7515 MO 15. 5.

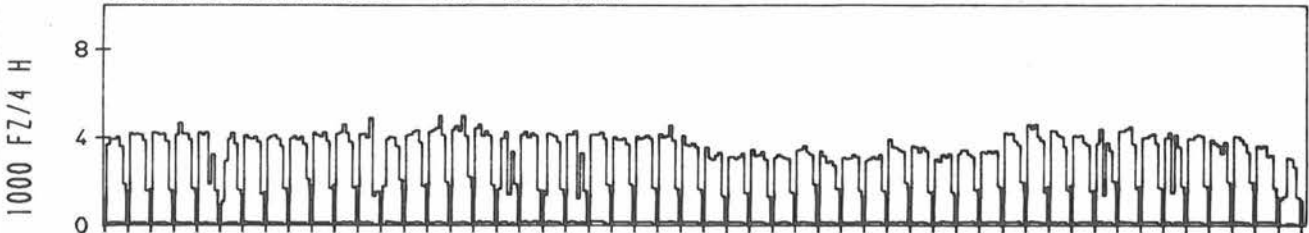
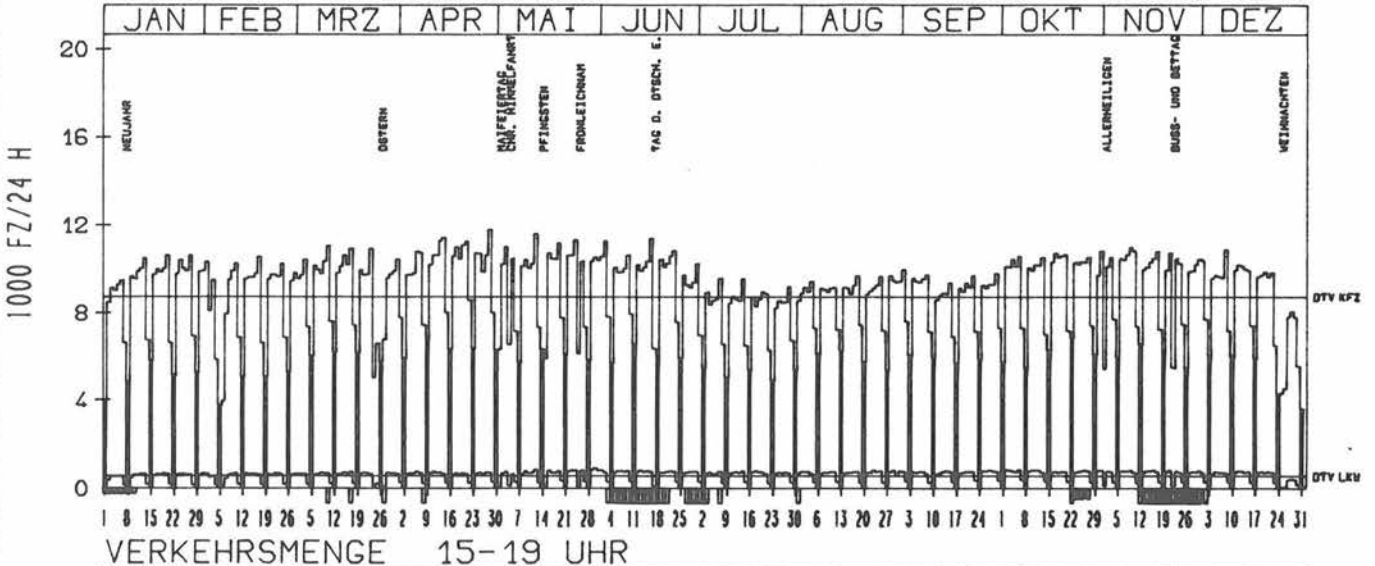
TAEGLICHE VERKEHRSMENGE



RICHTUNG SÜED

DTV KFZ 8752
 DTV LKW 565 = 6.45 %
 MAX WERKTAG 11792 FR 28. 4.
 MAX FER-WKTAG 10935 DO 23. 3.
 MAX SO+FEITAG 6935 SO 9. 4.

TAEGLICHE VERKEHRSMENGE



JAHRESGANGLINIEN

1989

ZST: DAHLEM

LAND: NORDRHEIN-WESTFALEN

STRASSE B 51N

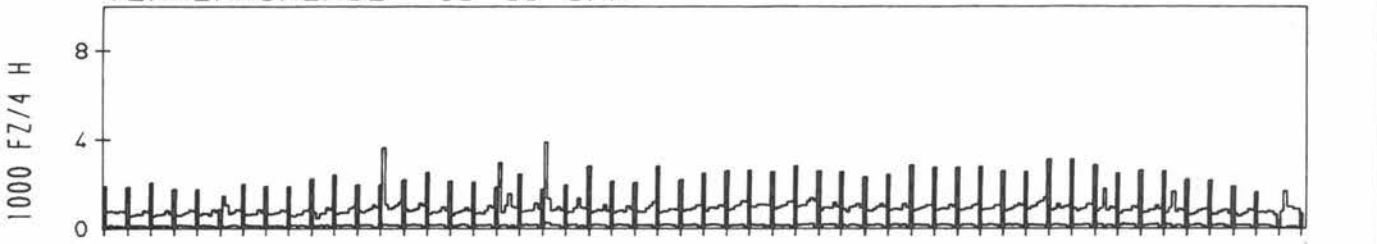
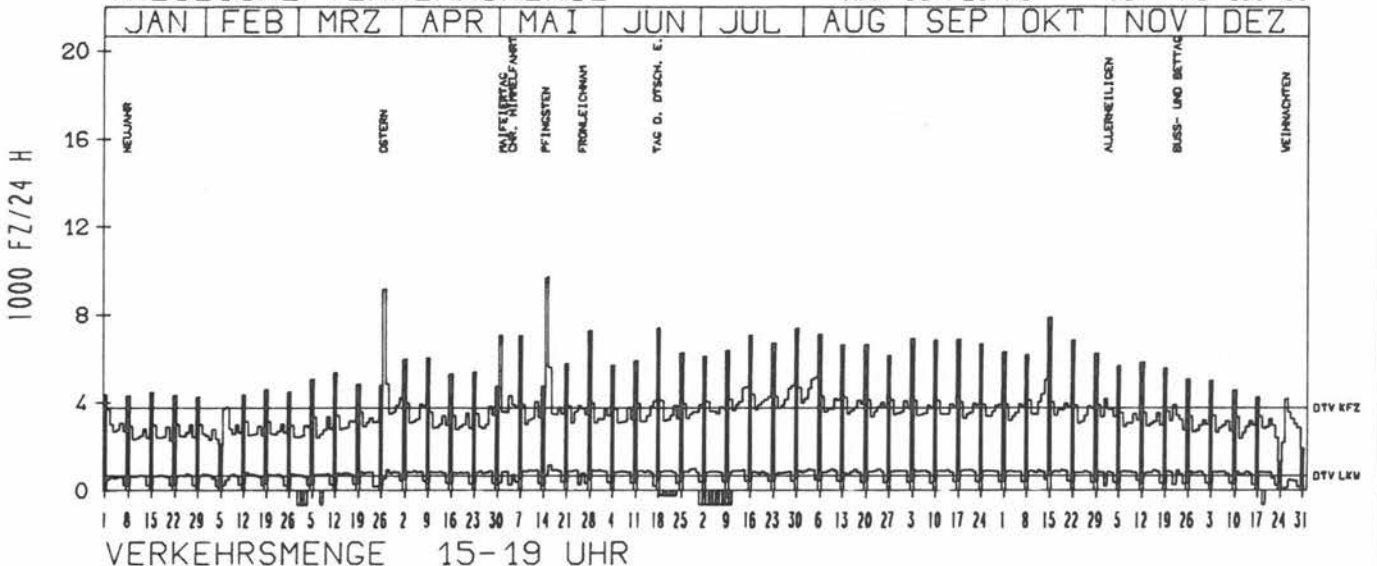
NR.: 5605 5 235

KM:
NETZKNOTEN:

RICHTUNG NÖRD

DTV KFZ	3758
DTV LKW	677 = 18.01 %
MAX WERKTAG	4079 MO 19. 6.
MAX FER-WKTAG	5568 DI 16. 5.
MAX SO+FEITAG	9677 MO 15. 5.

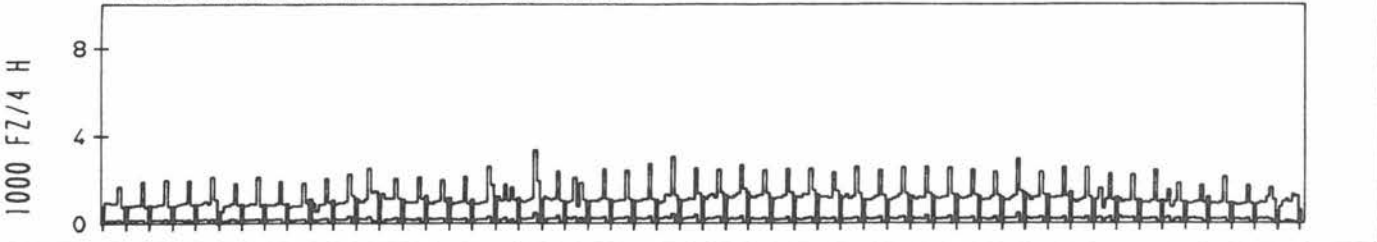
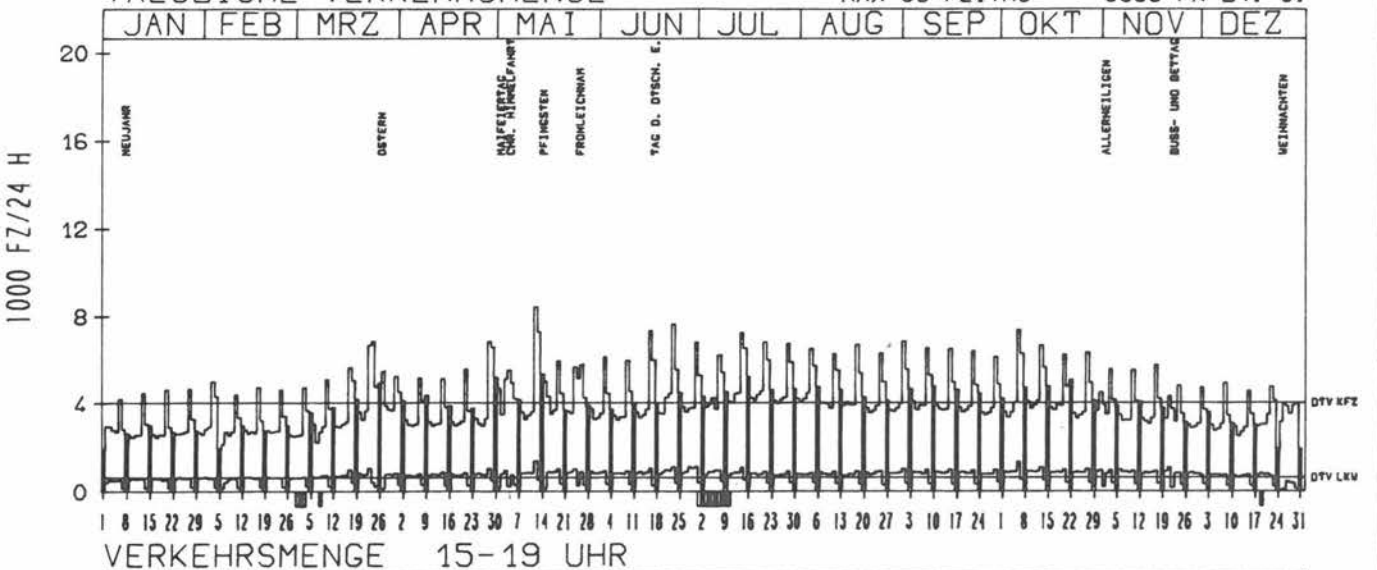
TAEGLICHE VERKEHRSMENGE



RICHTUNG SÜED

DTV KFZ	4034
DTV LKW	632 = 15.68 %
MAX WERKTAG	8448 FR 12. 5.
MAX FER-WKTAG	7686 FR 23. 6.
MAX SO+FEITAG	6865 FR 24. 3.

TAEGLICHE VERKEHRSMENGE



JAHRESGANGLINIEN 1989

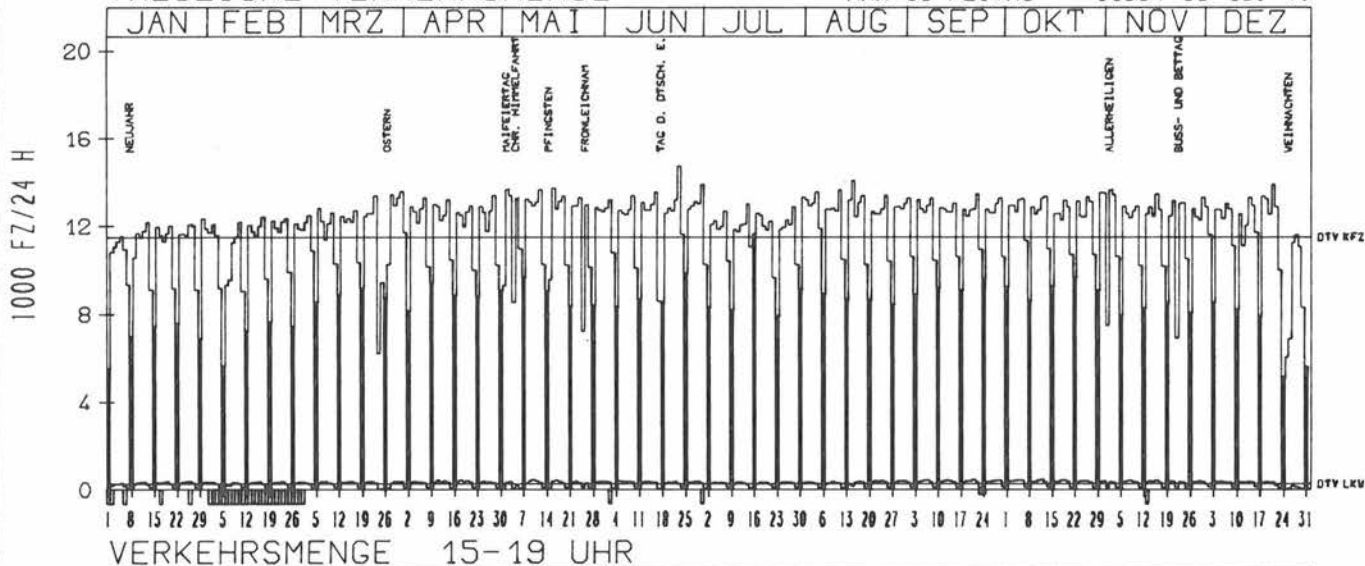
ZST: KONZ
NR.: 6205 7 052

LAND: RHEINLAND-PFALZ
STRASSE: B 51
KM: 0.8
NETZKNOTEN: 6205 011
6205 015

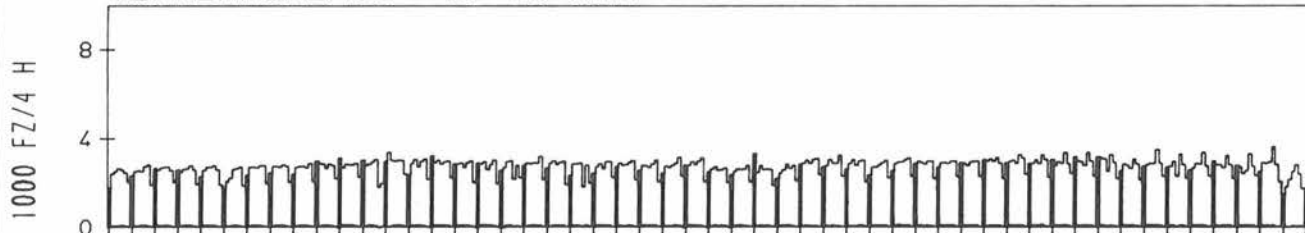
RICHTUNG NÖRD

DTV KFZ 11509
DTV LKW 266 = 2.31 %
MAX WERKTAG 13901 DO 21.12.
MAX FER-WKTAG 14676 FR 23. 6.
MAX SO+FEITAG 11634 SO 16. 7.

TÄGLICHE VERKEHRSMENGE



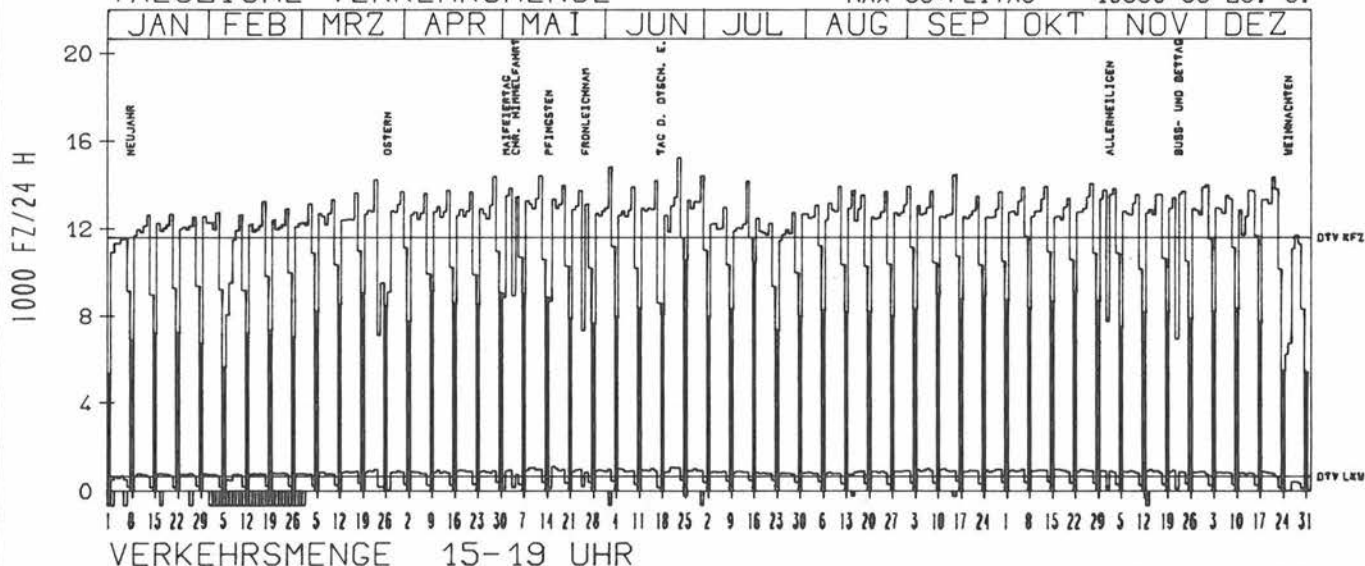
VERKEHRSMENGE 15-19 UHR



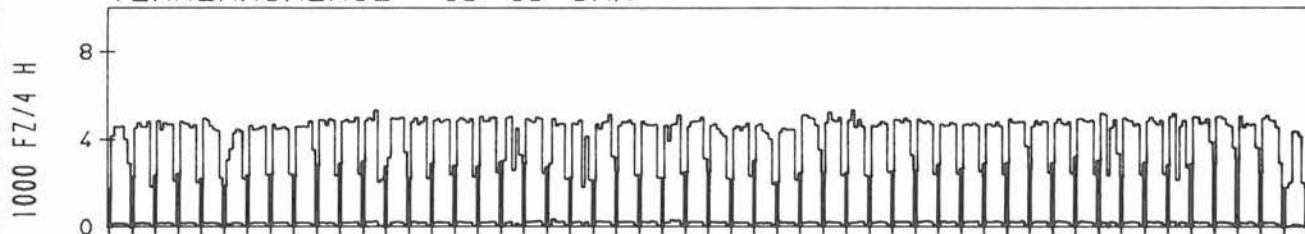
RICHTUNG SÜED

DTV KFZ 11608
DTV LKW 671 = 5.78 %
MAX WERKTAG 14472 FR 15. 9.
MAX FER-WKTAG 15237 FR 23. 6.
MAX SO+FEITAG 10550 SO 25. 6.

TÄGLICHE VERKEHRSMENGE



VERKEHRSMENGE 15-19 UHR



JAHRESGANGLINIEN

1989

ZST: KLUESSERATH

LAND: RHEINLAND-PFALZ

NR.: 6107 4 705

STRASSE: B 53

KM: 16.0

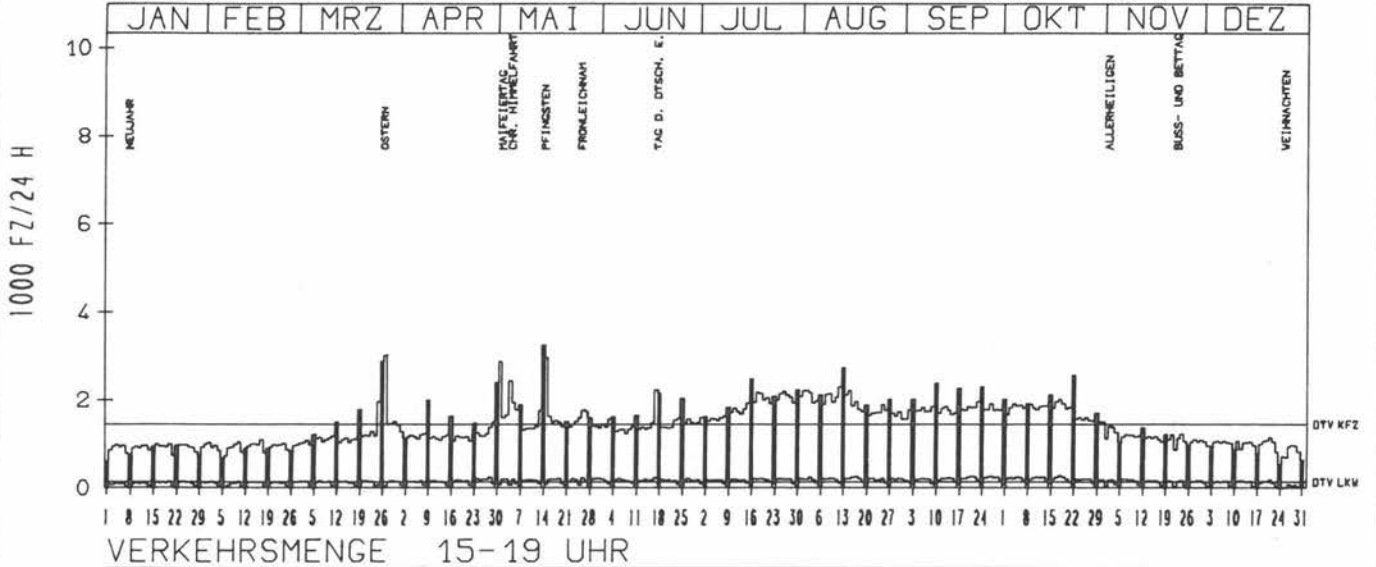
NETZKNOTEN: 6107 002

6107 003

RICHTUNG OST

DTV KFZ 1444
 DTV LKW 143 = 9.87 %
 MAX WERKTAG 2017 MI 18.10.
 MAX FER-WKTAG 2306 SA 12. 8.
 MAX SO+FEITAG 3258 SO 14. 5.

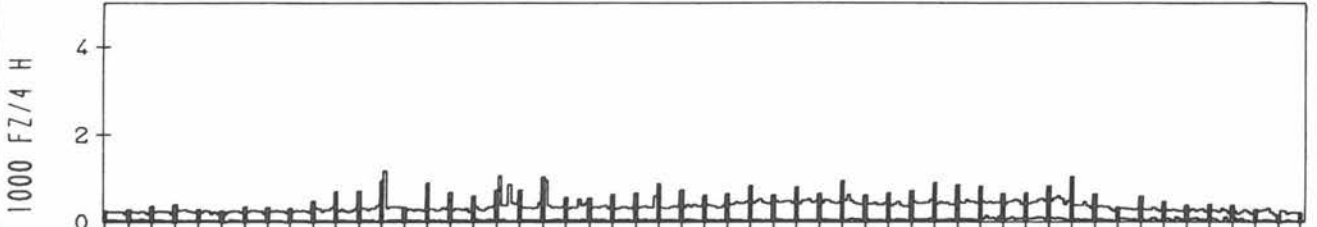
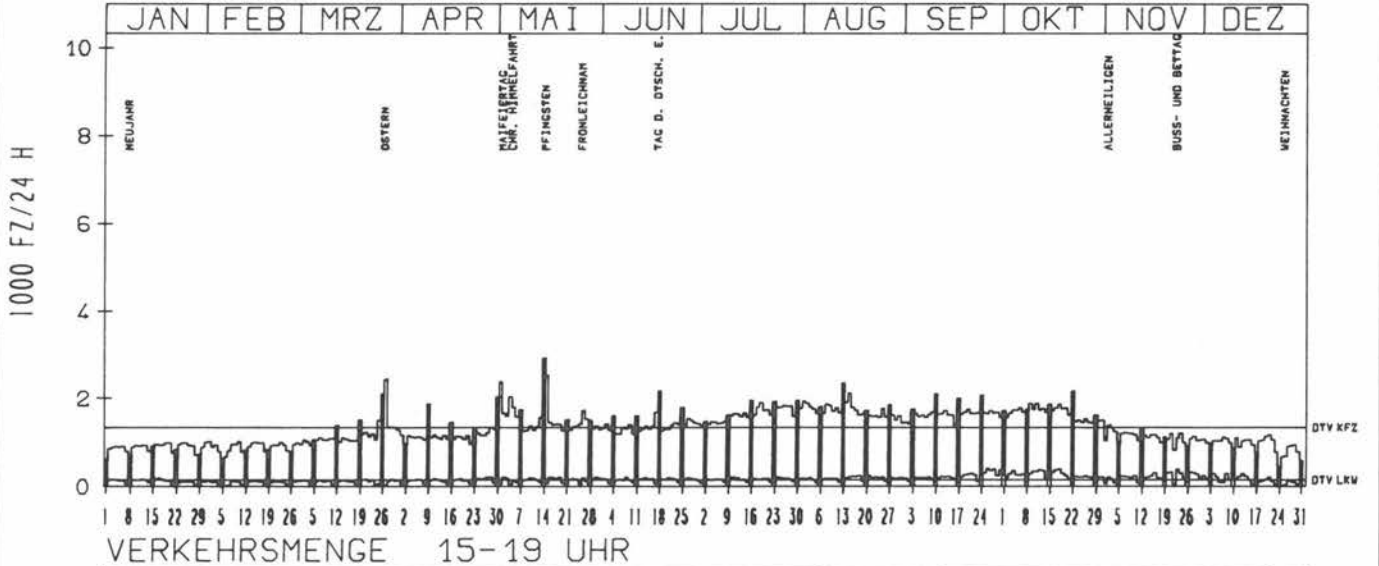
TAEGLICHE VERKEHRSMENGE



RICHTUNG WEST

DTV KFZ 1342
 DTV LKW 163 = 12.14 %
 MAX WERKTAG 1891 MO 9.10.
 MAX FER-WKTAG 2114 DI 15. 8.
 MAX SO+FEITAG 2925 SO 14. 5.

TAEGLICHE VERKEHRSMENGE



JAHRESGANGLINIEN 1989

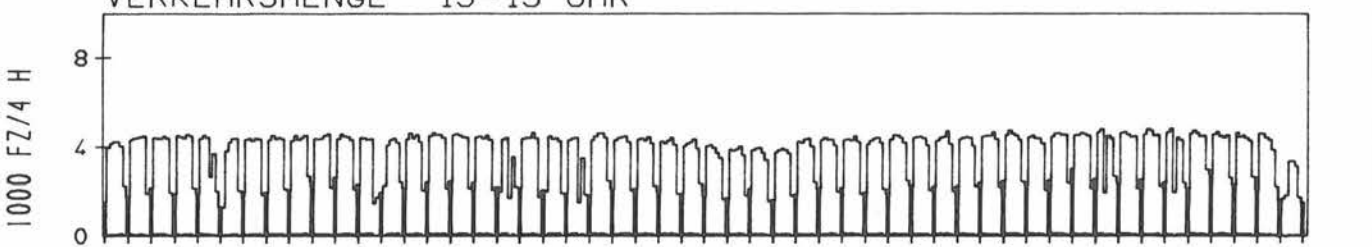
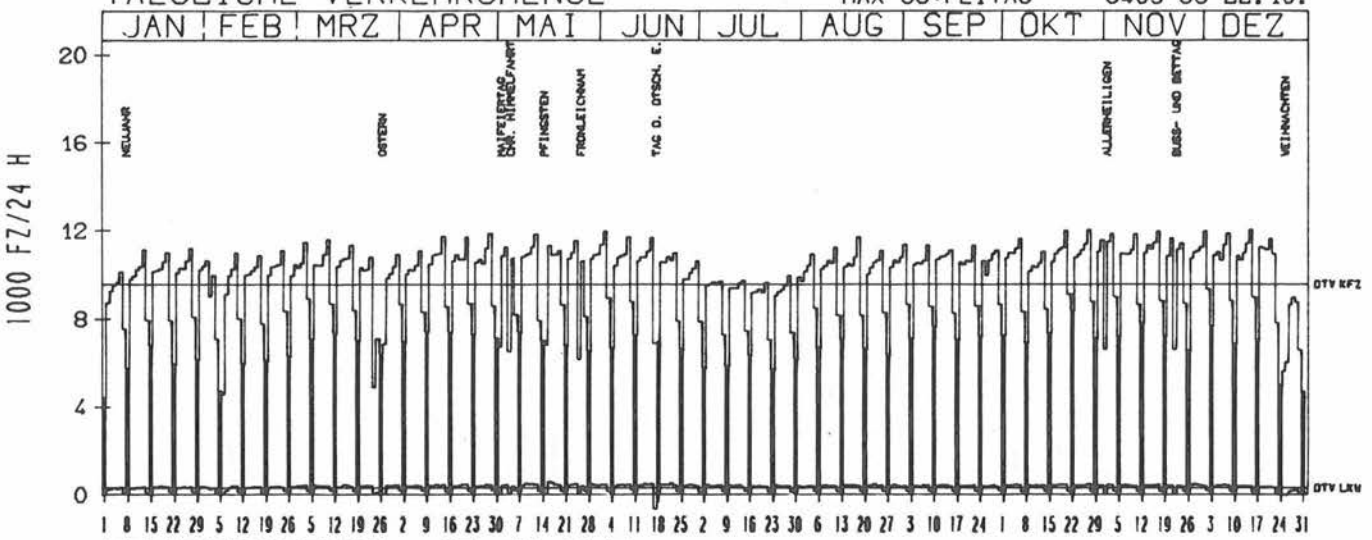
ZST: SIEGBURG/STALLBERG
NR.: 5109 5 220

LAND: NORDRHEIN-WESTFALEN
STRASSE: B 56N
KM: 430.0
NETZKNOTEN: 5109 037
5109 034

RICHTUNG OST

DTV KFZ 9573
DTV LKW 314 = 3.28 %
MAX WERKTAG 12027 FR 15.12.
MAX FER-WKTAG 11680 FR 18. 8.
MAX SO+FEITAG 8403 SO 22.10.

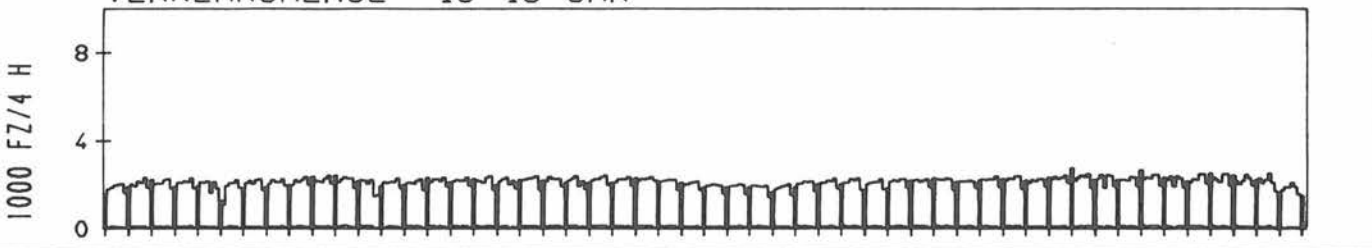
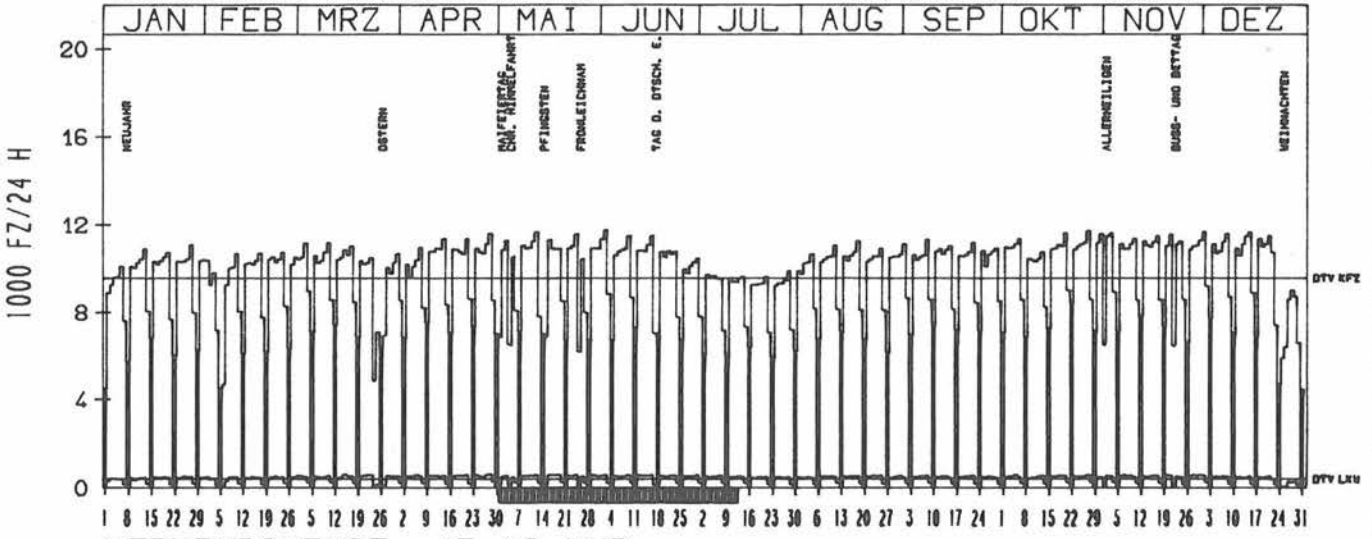
TAEGLICHE VERKEHRSMENGE



RICHTUNG WEST

DTV KFZ 9559
DTV LKW 415 = 4.34 %
MAX WERKTAG 11749 FR 27.10.
MAX FER-WKTAG 11327 FR 8. 9.
MAX SO+FEITAG 8475 SO 22.10.

TAEGLICHE VERKEHRSMENGE



JAHRESGANGLINIEN

1989

ZST: SIEGEN

LAND: STRASSE
KM:
NETZKNOTEN:

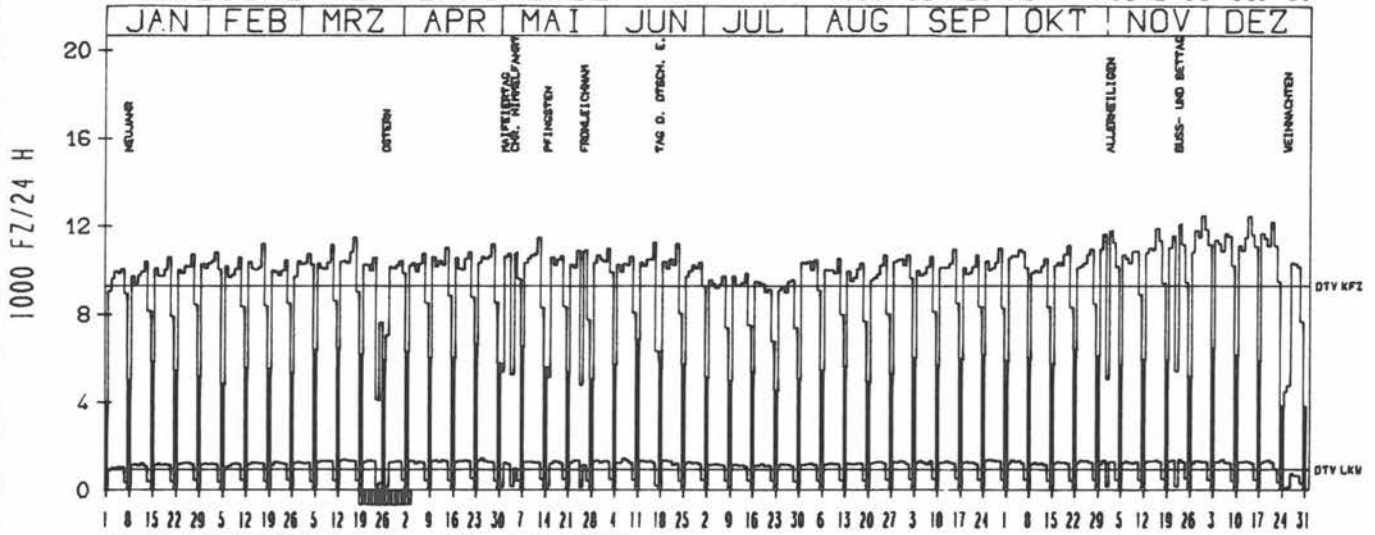
NORDRHEIN-WESTFALEN
B 62
3.9

NR.: 5114 5 332

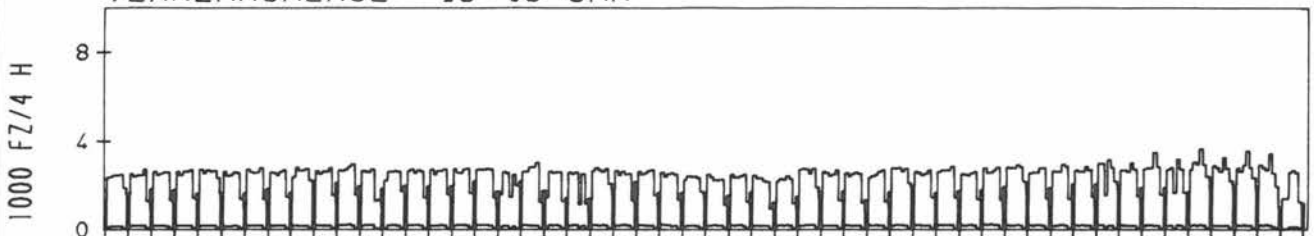
RICHTUNG NÖRD

DTV KFZ	9309
DTV LKW	954 = 10.25 %
MAX WERKTAG	12457 DO 30.11.
MAX FER-WKTAG	11209 FR 23. 6.
MAX SO+FEITAG	6842 SO 11. 6.

TÄGLICHE VERKEHRSMENGE



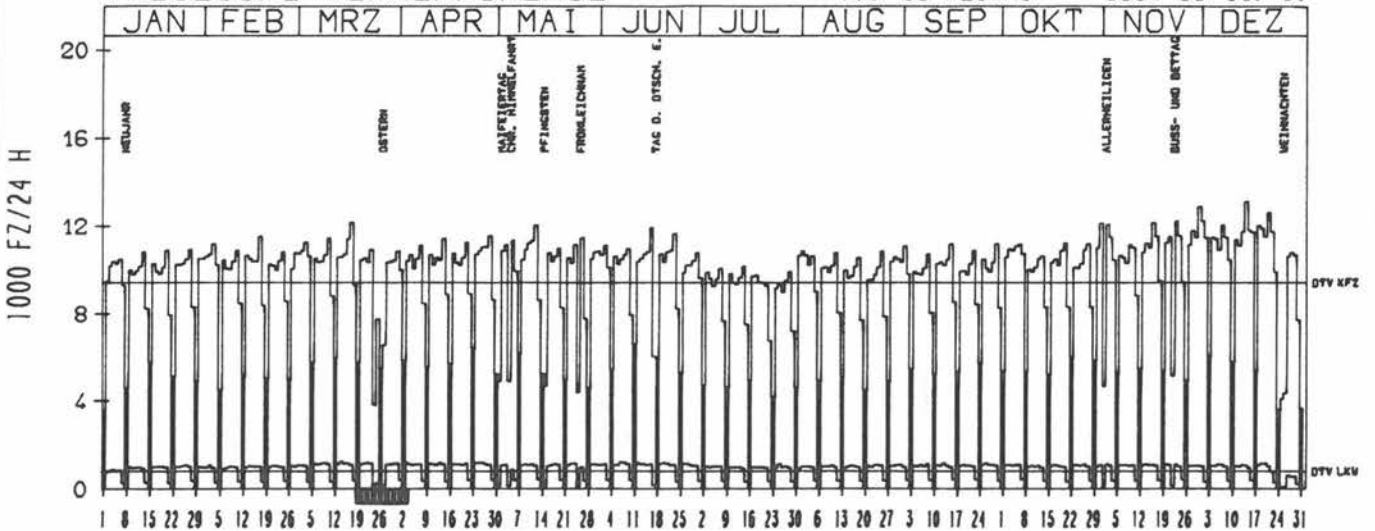
VERKEHRSMENGE 15-19 UHR



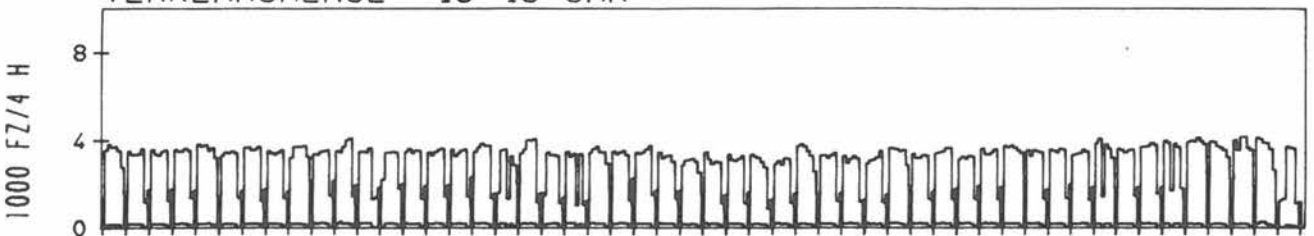
RICHTUNG SÜED

DTV KFZ	9430
DTV LKW	817 = 8.66 %
MAX WERKTAG	13131 DO 14. 12.
MAX FER-WKTAG	11735 FR 22. 12.
MAX SO+FEITAG	6584 SO 11. 6.

TÄGLICHE VERKEHRSMENGE



VERKEHRSMENGE 15-19 UHR



JAHRESGANGLINIEN 1989

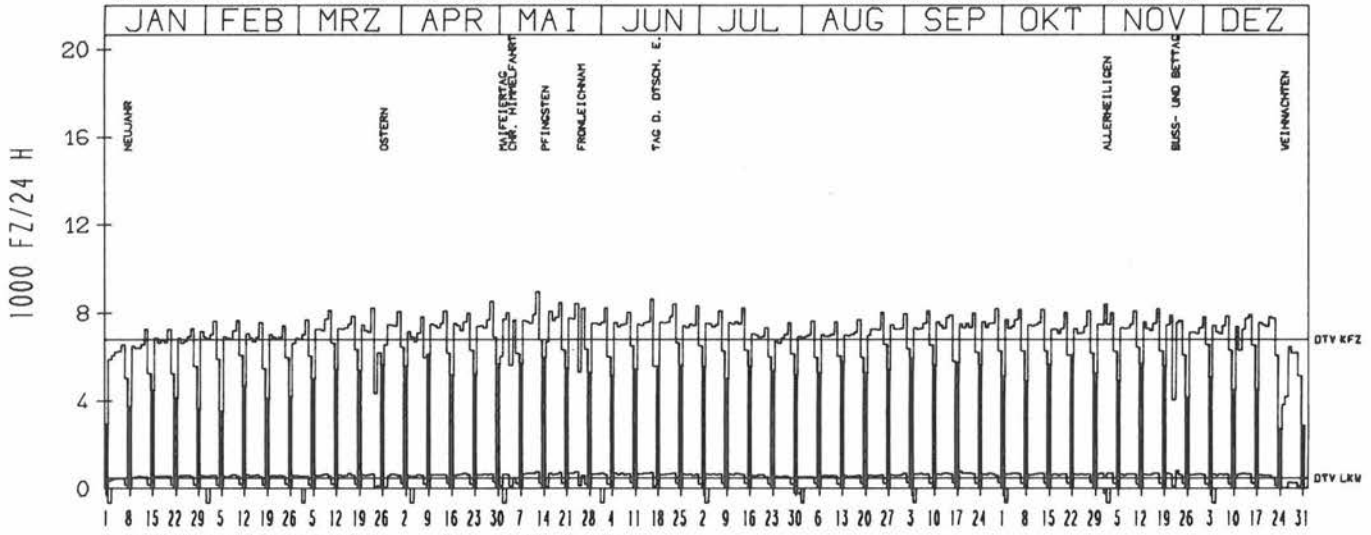
ZST: WALLAU 1
 NR.: 5017 6 101 (0101)

LAND: HESSEN
 STRASSE: B 62
 KM:
 NETZKNOTEN: 5016 352
 5016 351


RICHTUNG OST

DTV KFZ 6812
 DTV LKW 477 = 7.01 %
 MAX WERKTAG 8952 FR 12. 5.
 MAX FER-WKTAG 8410 FR 23. 6.
 MAX SO+FEITAG 6695 MO 15. 5.

TAEGLICHE VERKEHRSMENGE



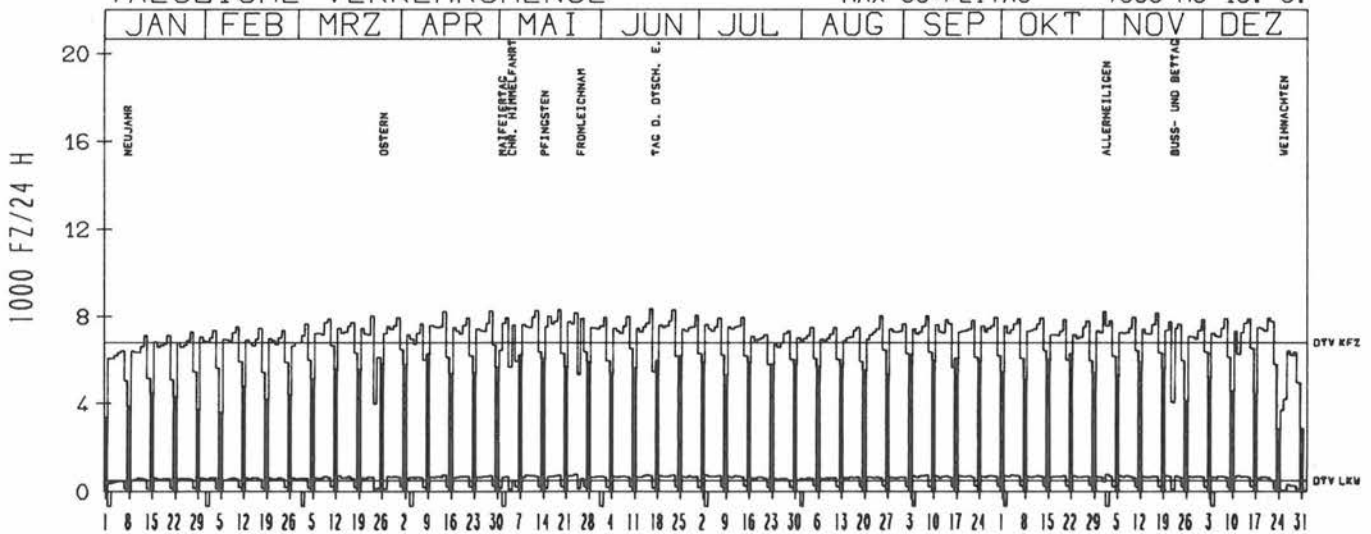
VERKEHRSMENGE 15-19 UHR



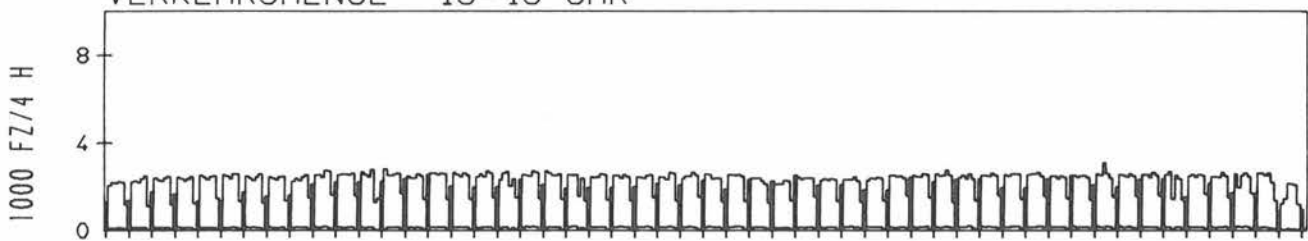
RICHTUNG WEST

DTV KFZ 6808
 DTV LKW 514 = 7.55 %
 MAX WERKTAG 8381 FR 16. 6.
 MAX FER-WKTAG 8322 FR 23. 6.
 MAX SO+FEITAG 7535 MO 15. 5.

TAEGLICHE VERKEHRSMENGE



VERKEHRSMENGE 15-19 UHR



JAHRESGANGLINIEN 1989

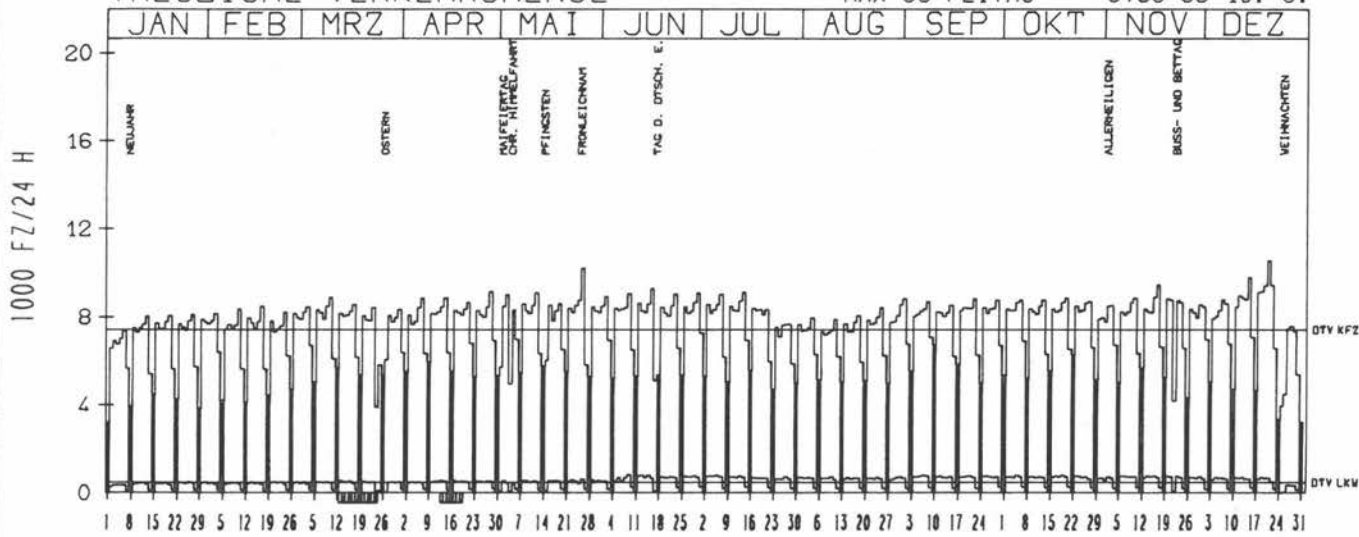
ZST: ALLERSHEIM
NR.: 4023 3 339

LAND: NIEDERSACHSEN
STRASSE: B 64
KM: 61.4
NETZKNOTEN:

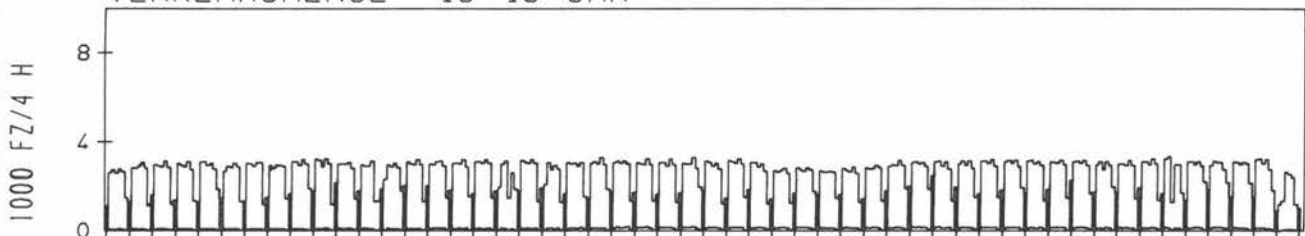
RICHTUNG OST

DTV KFZ 7420
DTV LKW 462 = 6.23 %
MAX WERKTAG 10560 DO 21. 12.
MAX FER-WKTAG 9414 FR 22. 12.
MAX SO+FEITAG 6735 SO 10. 9.

TAEGLICHE VERKEHRSMENGE



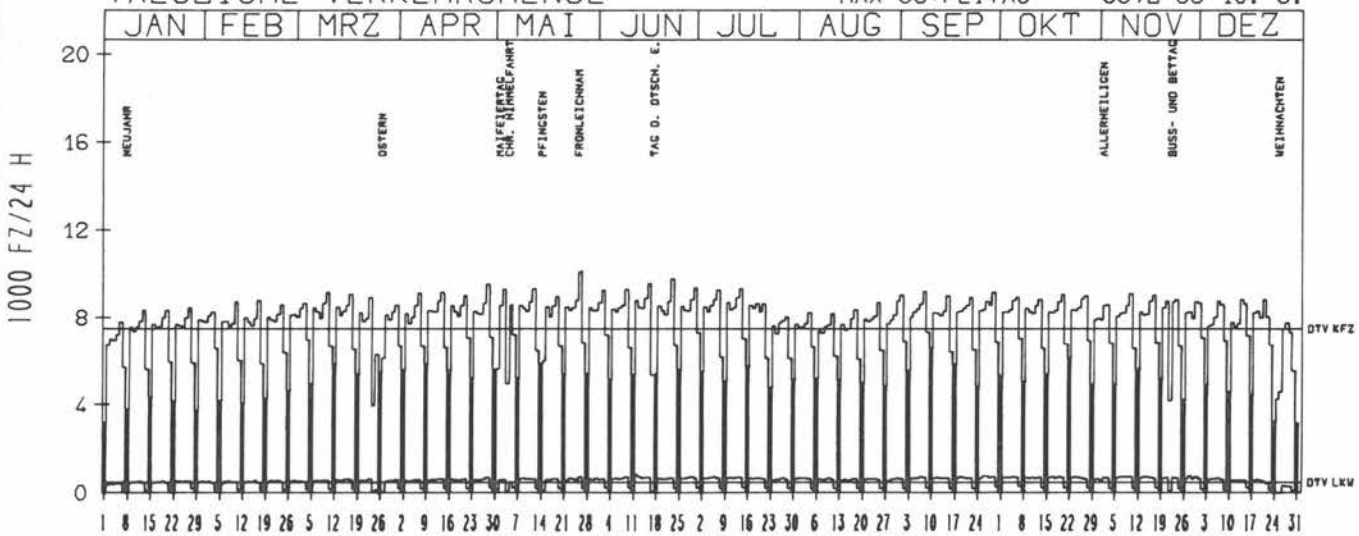
VERKEHRSMENGE 15-19 UHR



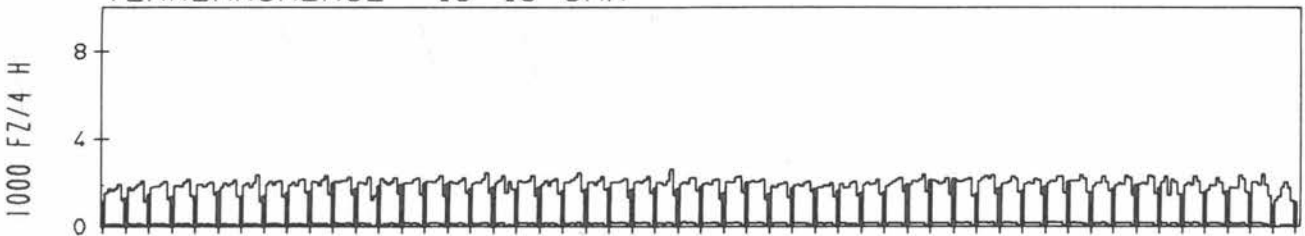
RICHTUNG WEST

DTV KFZ 7515
DTV LKW 472 = 6.29 %
MAX WERKTAG 10104 FR 26. 5.
MAX FER-WKTAG 9780 FR 23. 6.
MAX SO+FEITAG 6572 SO 10. 9.

TAEGLICHE VERKEHRSMENGE



VERKEHRSMENGE 15-19 UHR



JAHRESGANGLINIEN 1989

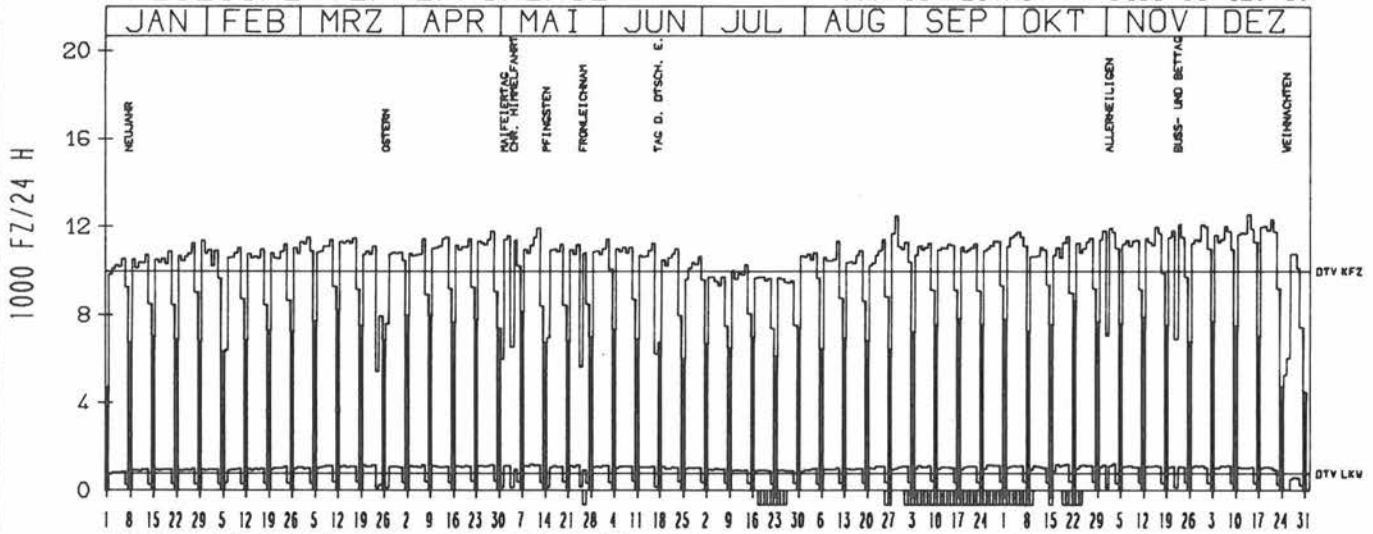
ZST: RHEDE
NR.: 4105 5 320

LAND: NORDRHEIN-WESTFALEN
STRASSE: B 67
KM: 25.5
NETZKNOTEN: 4105 115
4106 005

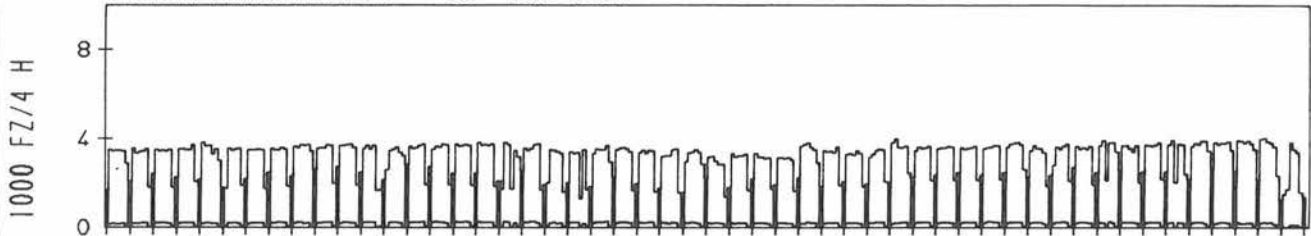
RICHTUNG OST

DTV KFZ 9952
DTV LKW 785 = 7.88 %
MAX WERKTAG 12535 DO 14. 12.
MAX FER-WKTAG 12466 DI 29. 8.
MAX SO+FEITAG 8188 SO 12. 3.

TAEGLICHE VERKEHRSMENGE



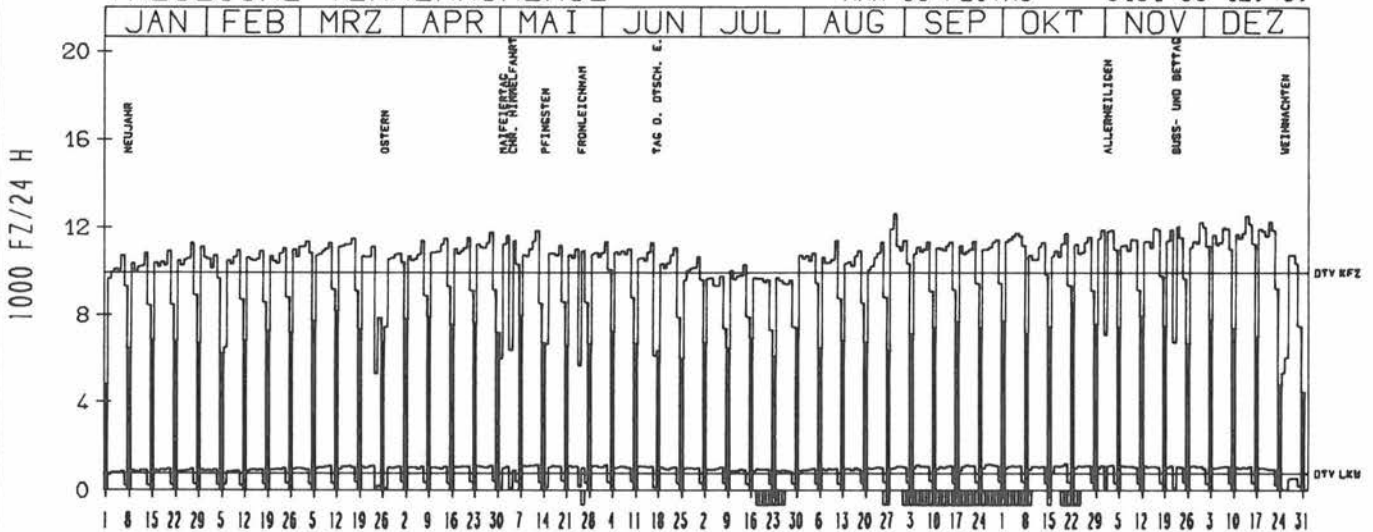
VERKEHRSMENGE 15-19 UHR



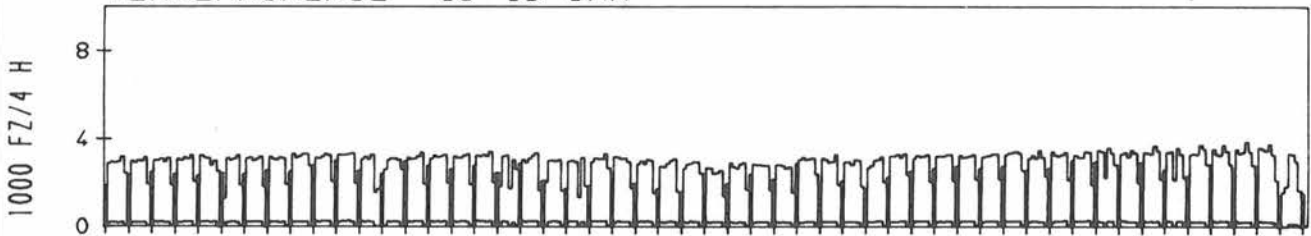
RICHTUNG WEST

DTV KFZ 9927
DTV LKW 779 = 7.85 %
MAX WERKTAG 12523 DO 14. 12.
MAX FER-WKTAG 12622 DI 29. 8.
MAX SO+FEITAG 8181 SO 12. 3.

TAEGLICHE VERKEHRSMENGE



VERKEHRSMENGE 15-19 UHR



JAHRESGANGLINIEN

1989

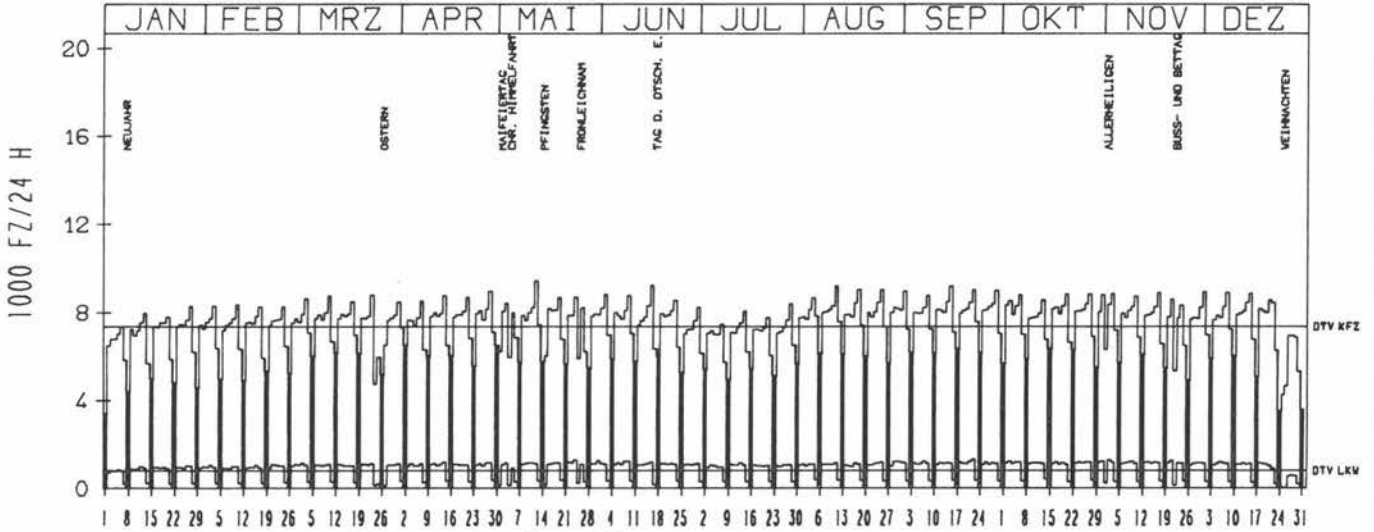
ZST: HALLE-GARTNISCH
 NR.: 3916 5 303

LAND: NORDRHEIN-WESTFALEN
 STRASSE: B 68
 KM: 12.6
 NETZKNOTEN:

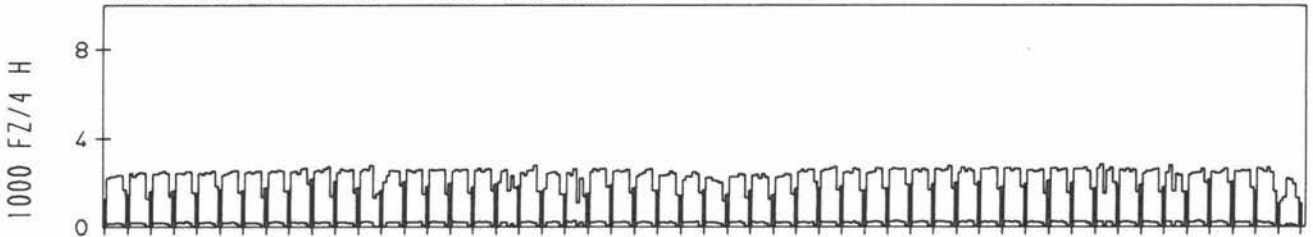
RICHTUNG NÖRD

DTV KFZ 7362
 DTV LKW 814 = 11.05 %
 MAX WERKTAG 9428 FR 12. 5.
 MAX FER-WKTAG 9186 FR 11. 8.
 MAX SO+FEITAG 6529 MO 27. 3.

TÄGLICHE VERKEHRSMENGE



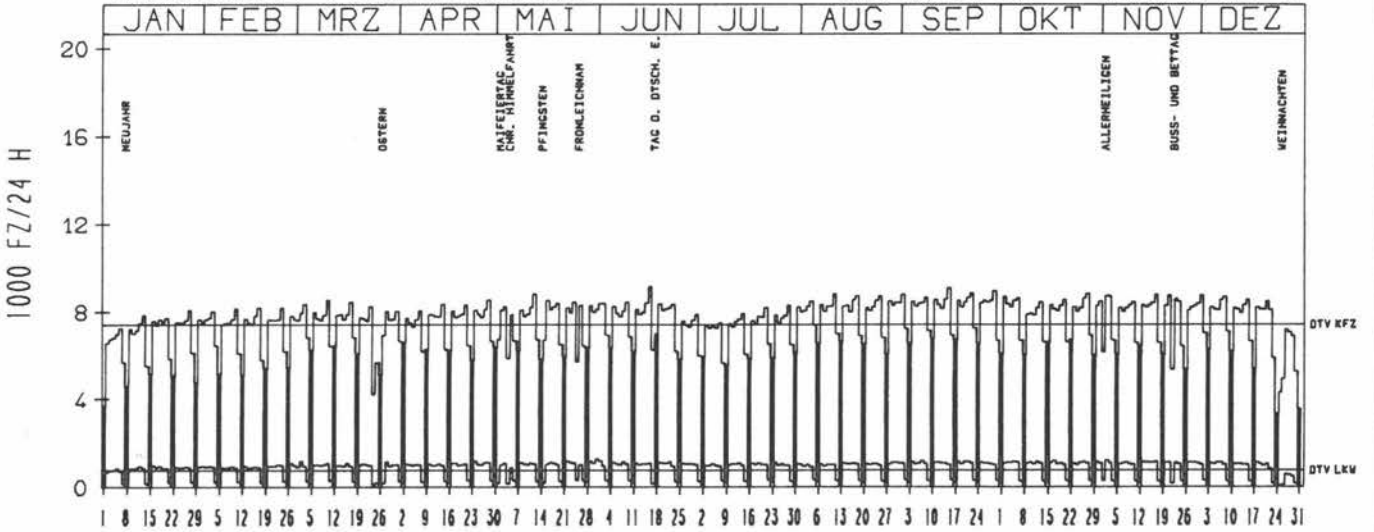
VERKEHRSMENGE 15-19 UHR



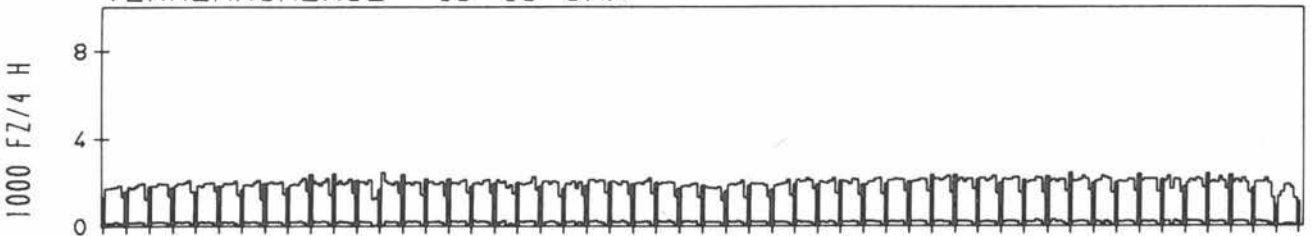
RICHTUNG SÜED

DTV KFZ 7448
 DTV LKW 795 = 10.68 %
 MAX WERKTAG 9157 FR 16. 6.
 MAX FER-WKTAG 8856 FR 11. 8.
 MAX SO+FEITAG 6999 SO 18. 6.

TÄGLICHE VERKEHRSMENGE



VERKEHRSMENGE 15-19 UHR



JAHRESGANGLINIEN

1989

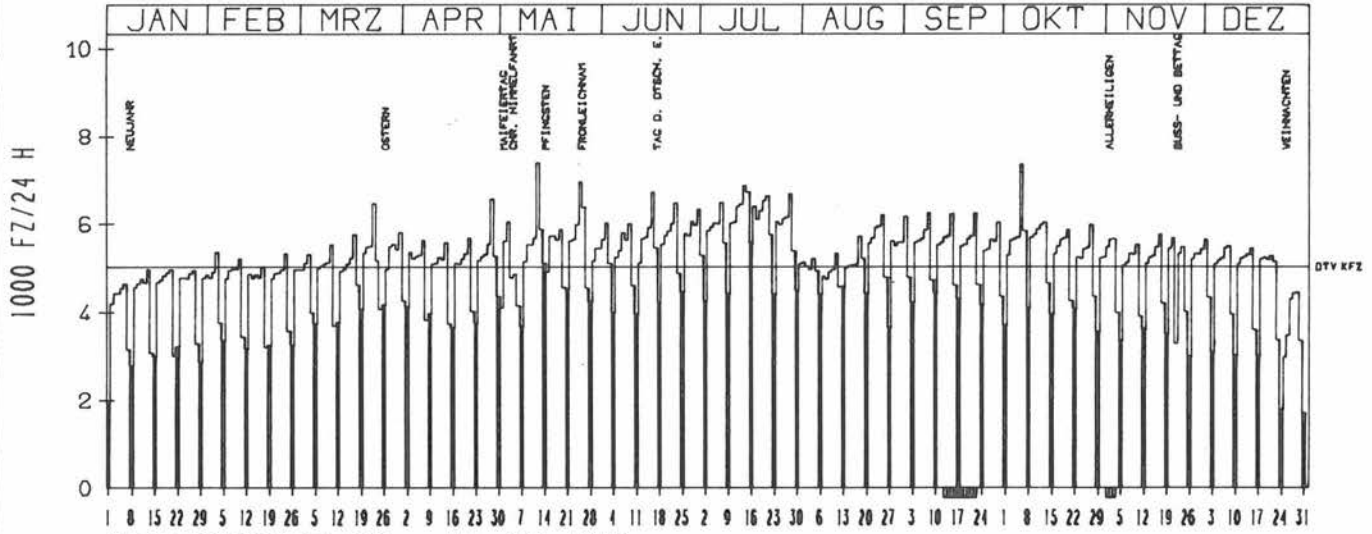
ZST: GEORG SHEIL 2
NR.: 2509 3 348

LAND: NIEDERSACHSEN
STRASSE: B 70
KM: 11.8
NETZKNOTEN:

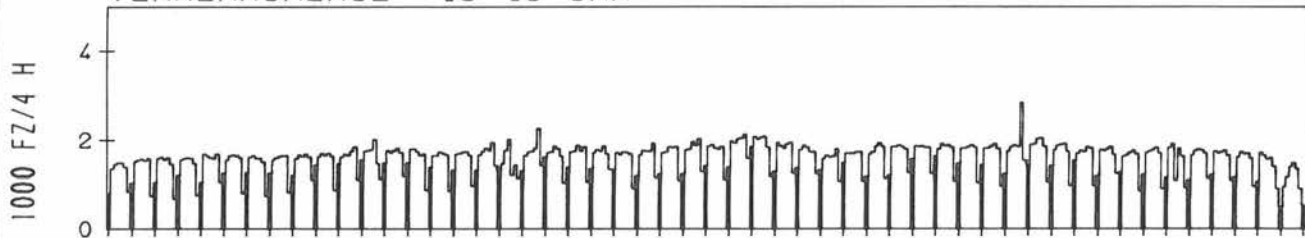
RICHTUNG OST

DTV KFZ 5029
MAX WERKTAG 7376 FR 12. 5.
MAX FER-WKTAG 6870 FR 14. 7.
MAX SO+FEITAG 5548 SO 16. 7.

TAEGLICHE VERKEHRSMENGE



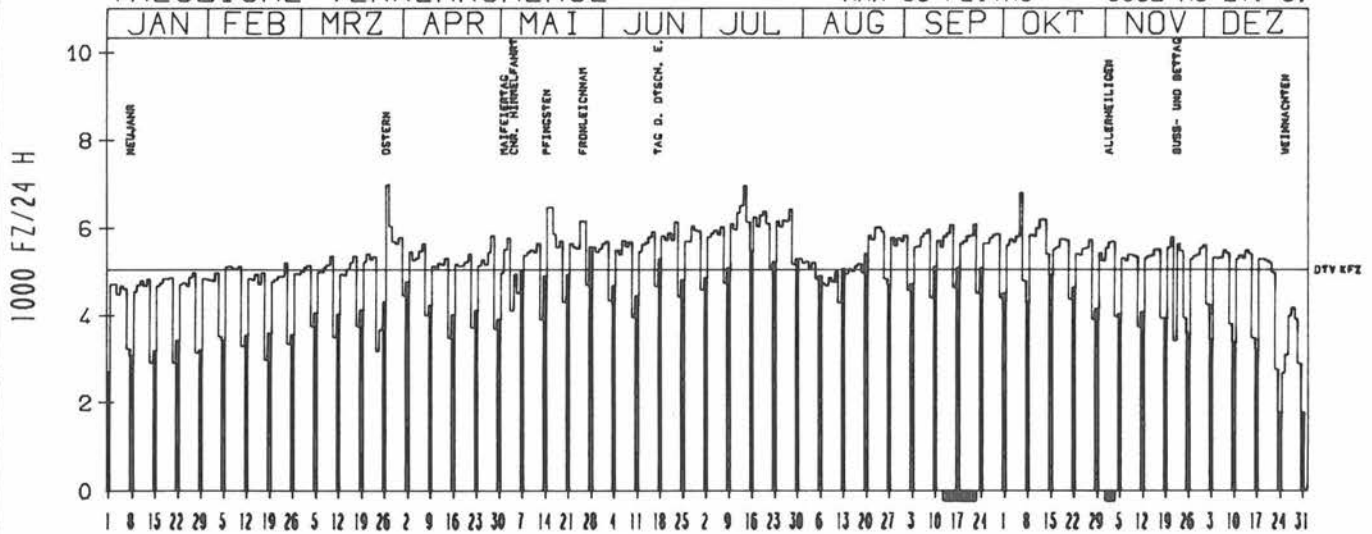
VERKEHRSMENGE 15-19 UHR



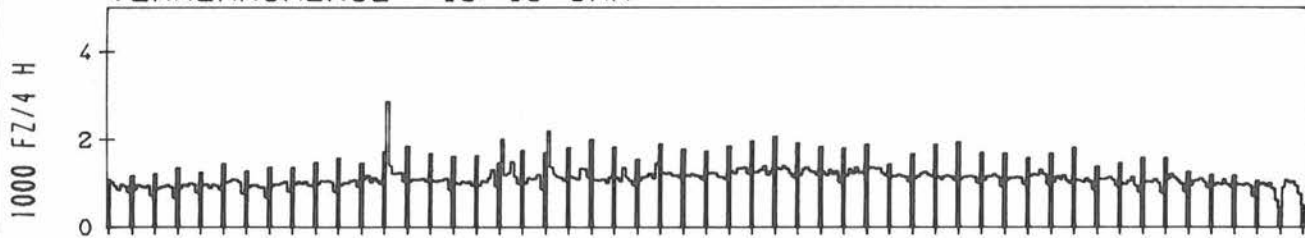
RICHTUNG WEST

DTV KFZ 5052
MAX WERKTAG 6796 FR 6. 10.
MAX FER-WKTAG 6965 FR 14. 7.
MAX SO+FEITAG 6982 MO 27. 3.

TAEGLICHE VERKEHRSMENGE



VERKEHRSMENGE 15-19 UHR



JAHRESGANGLINIEN 1989

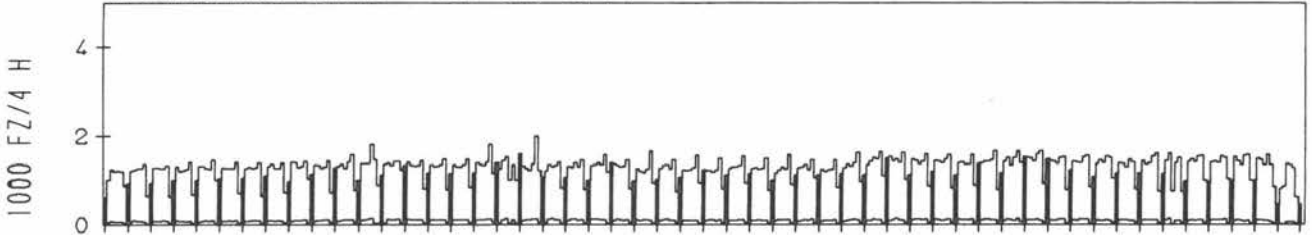
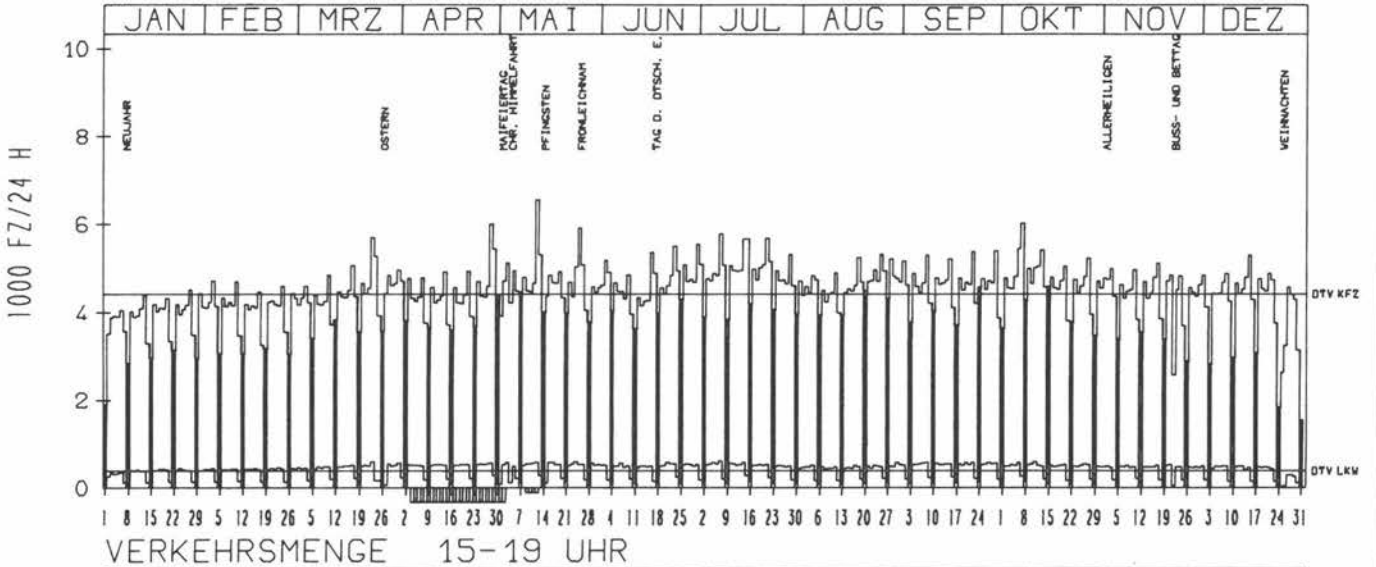
ZST: PAPENBURG
 NR.: 2910 3 326

LAND: NIEDERSACHSEN
 STRASSE: B 70
 KM: 14.1
 NETZKNOTEN:

RICHTUNG NÖRD

DTV KFZ 4411
 DTV LKW 384 = 8.71 %
 MAX WERKTAG 6539 FR 12. 5.
 MAX FER-WKTAG 5785 FR 7. 7.
 MAX SO+FEITAG 5273 FR 24. 3.

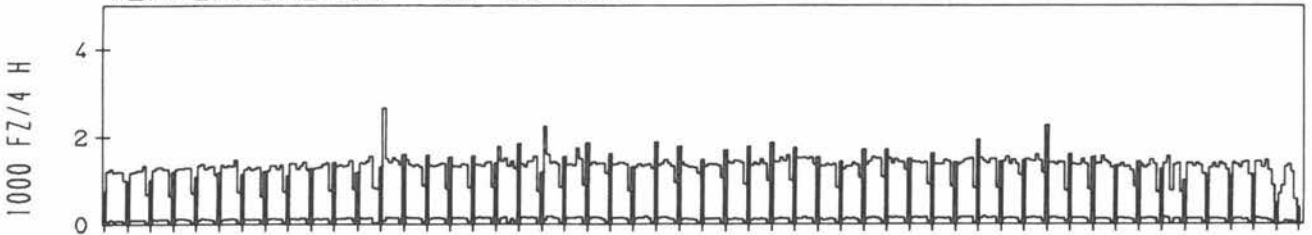
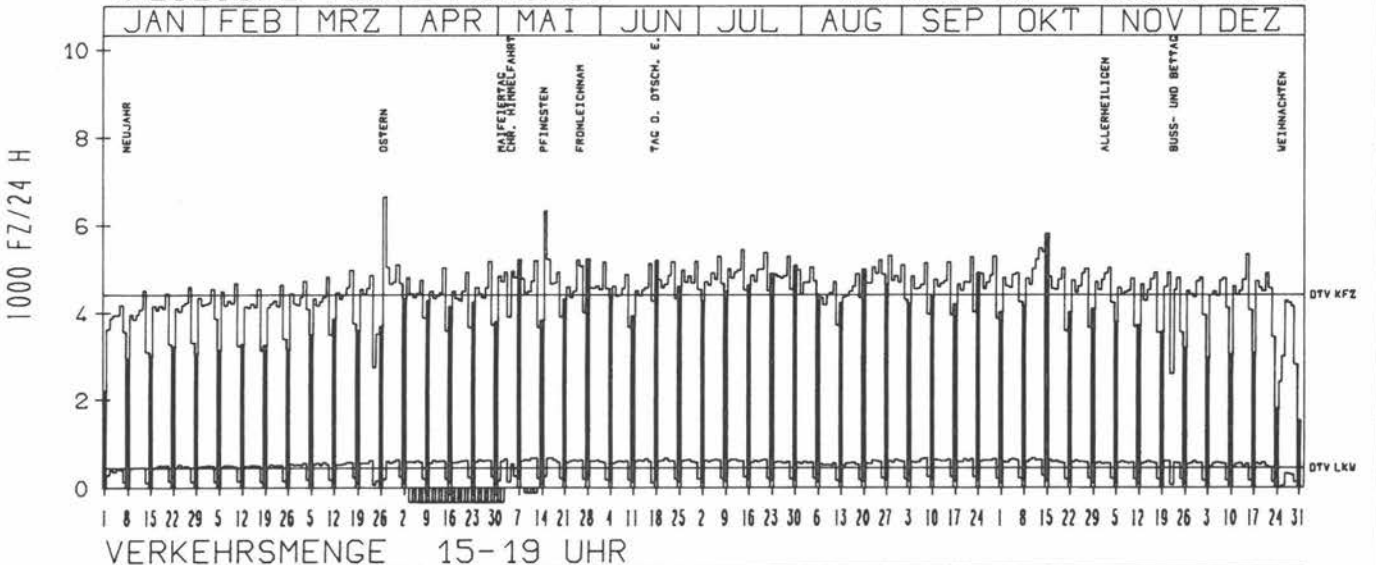
TÄGLICHE VERKEHRSMENGE



RICHTUNG SÜED

DTV KFZ 4419
 DTV LKW 452 = 10.22 %
 MAX WERKTAG 5486 FR 13.10.
 MAX FER-WKTAG 5458 FR 14. 7.
 MAX SO+FEITAG 6655 MO 27. 3.

TÄGLICHE VERKEHRSMENGE



JAHRESGANGLINIEN 1989

ZST: AURICH

LAND: NIEDERSACHSEN

B 72

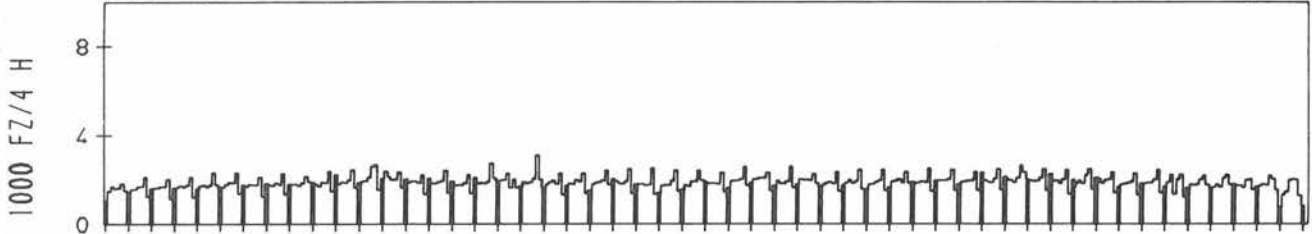
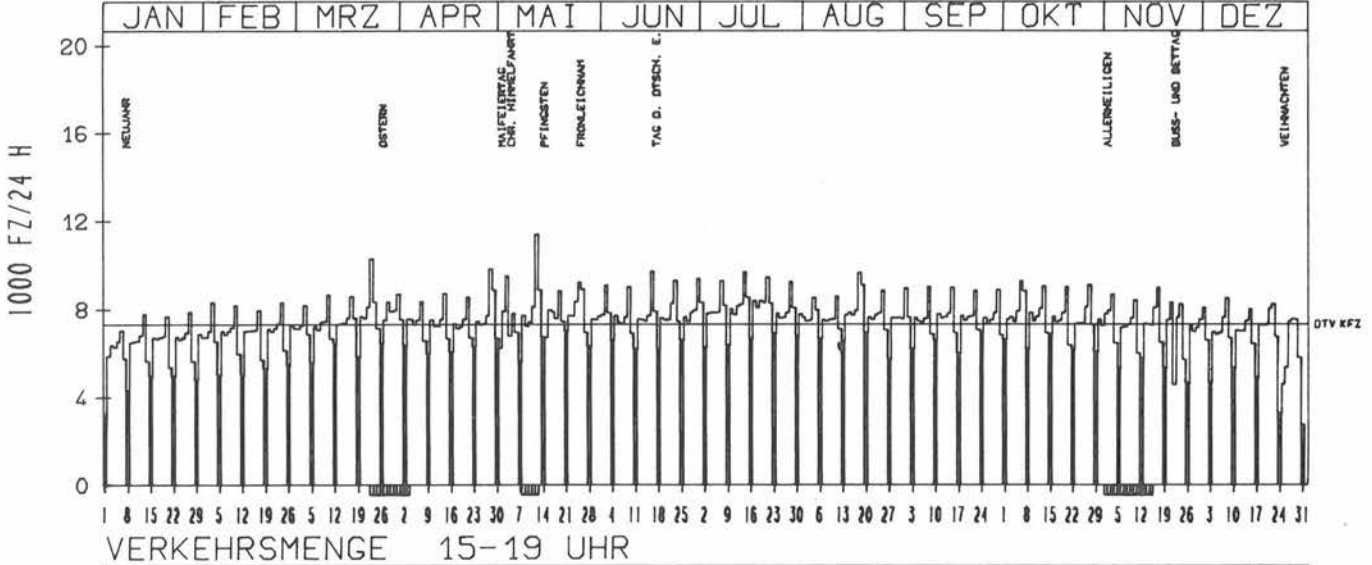
NR.: 2510 3 311

KM: 2.1
NETZKNOTEN:

RICHTUNG NÖRD

DTV KFZ 7342
MAX WERKTAG 9832 FR 28. 4.
MAX FER-WKTAG 9707 FR 14. 7.
MAX SO+FEITAG 7898 SA 17. 6.

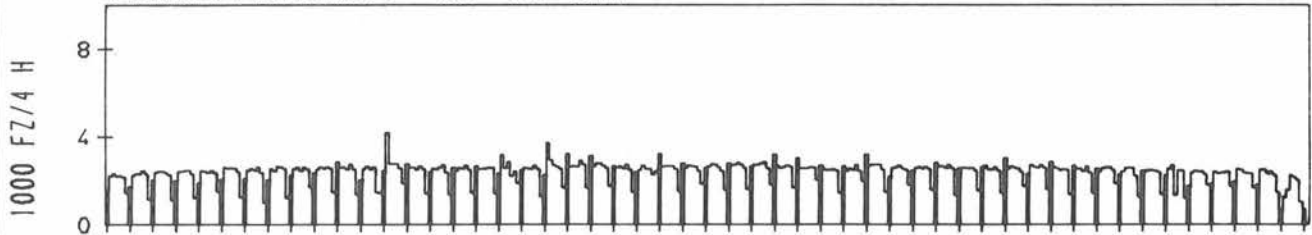
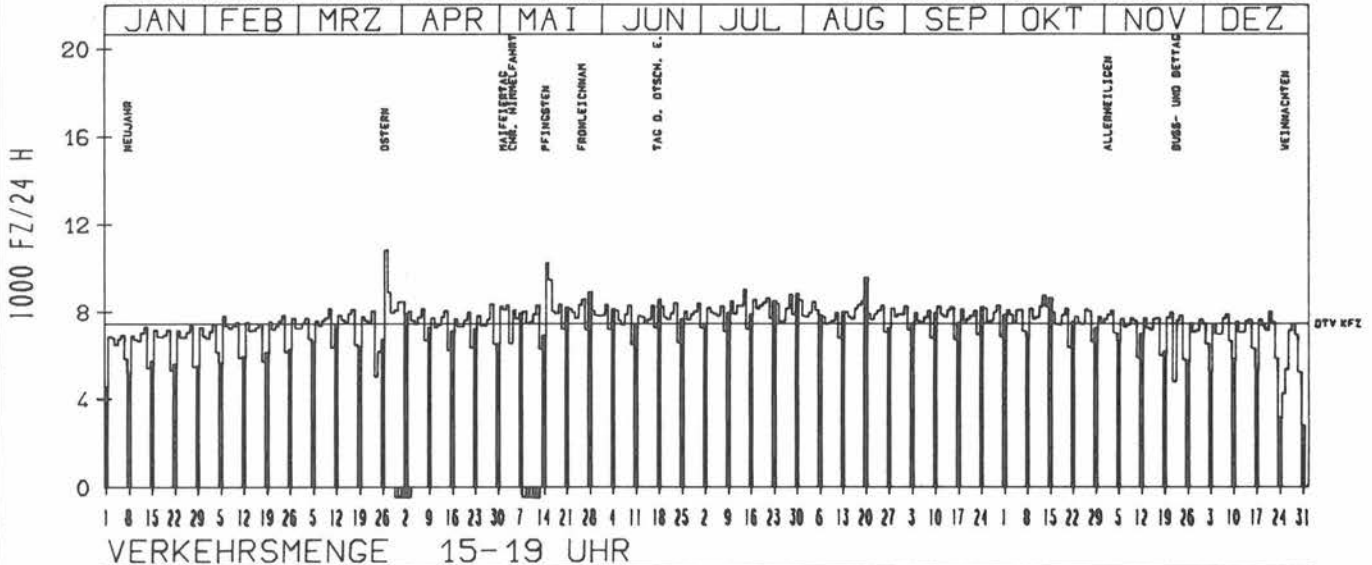
TAEGLICHE VERKEHRSMENGE



RICHTUNG SÜED

DTV KFZ 7458
MAX WERKTAG 8763 FR 13. 10.
MAX FER-WKTAG 9441 DI 16. 5.
MAX SO+FEITAG 10830 MO 27. 3.

TAEGLICHE VERKEHRSMENGE



JAHRESGANGLINIEN

1989

ZST: STADE

LAND:
STRASSE

NIEDERSACHSEN

NR.: 2422 3 318

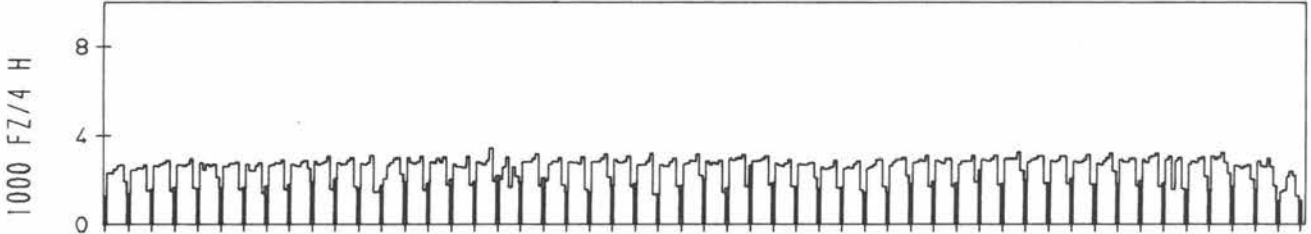
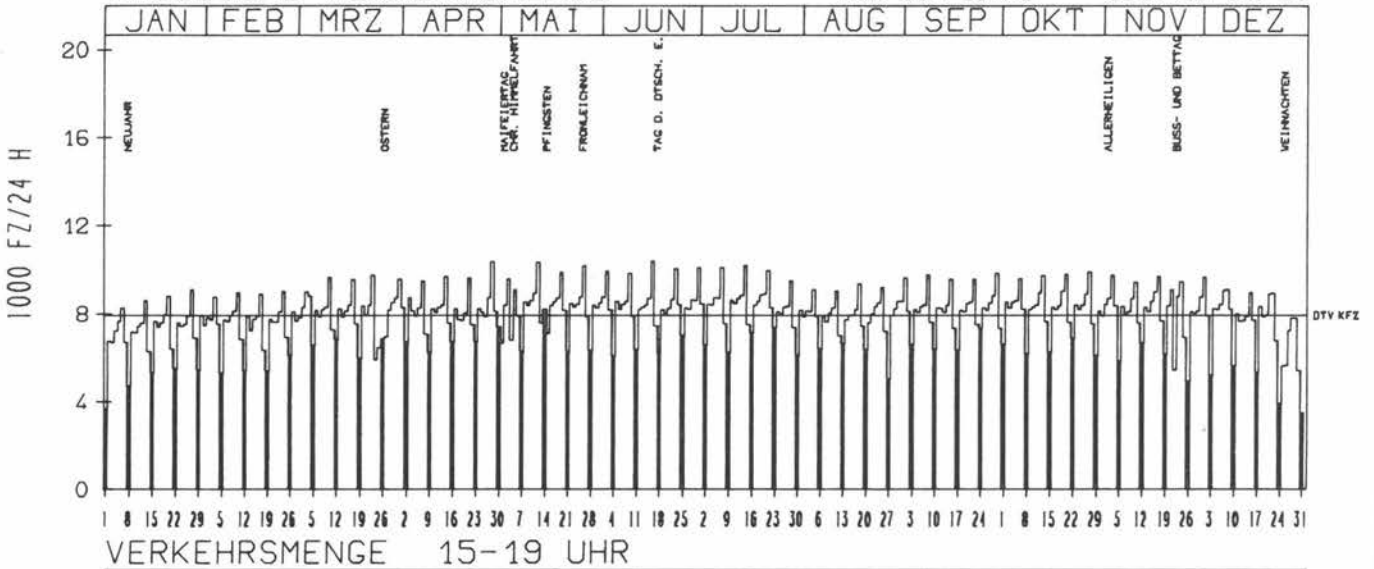
KM:
NETZKNOTEN:

B 73
4.0

RICHTUNG NÖRD

DTV KFZ 7935
 MAX WERKTAG 10387 FR 16. 6.
 MAX FER-WKTAG 10186 FR 14. 7.
 MAX SO+FEITAG 8214 SO 14. 5.

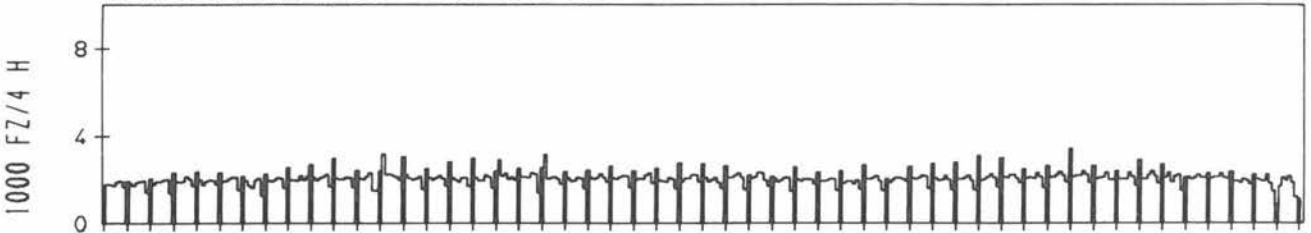
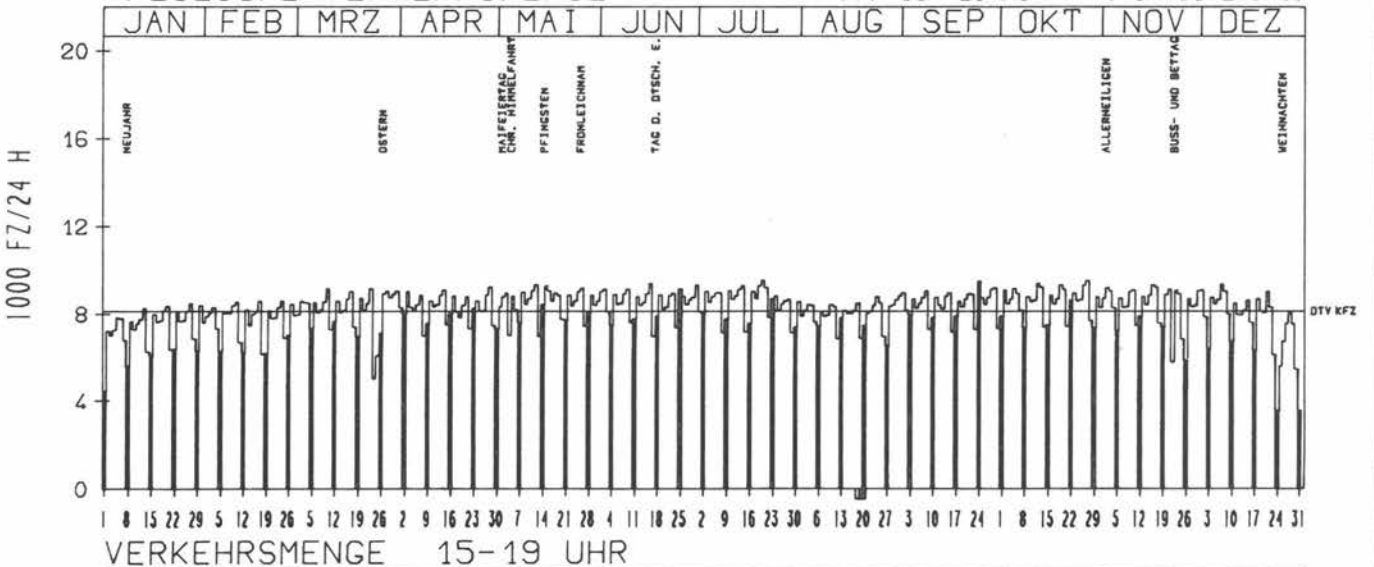
TAEGLICHE VERKEHRSMENGE



RICHTUNG SÜED

DTV KFZ 8155
 MAX WERKTAG 9533 FR 27. 10.
 MAX FER-WKTAG 9543 DO 20. 7.
 MAX SO+FEITAG 9497 SO 24. 9.

TAEGLICHE VERKEHRSMENGE



JAHRESGANGLINIEN 1989

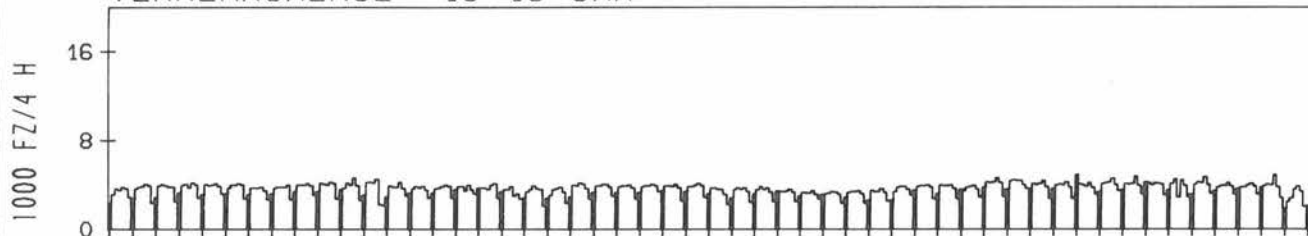
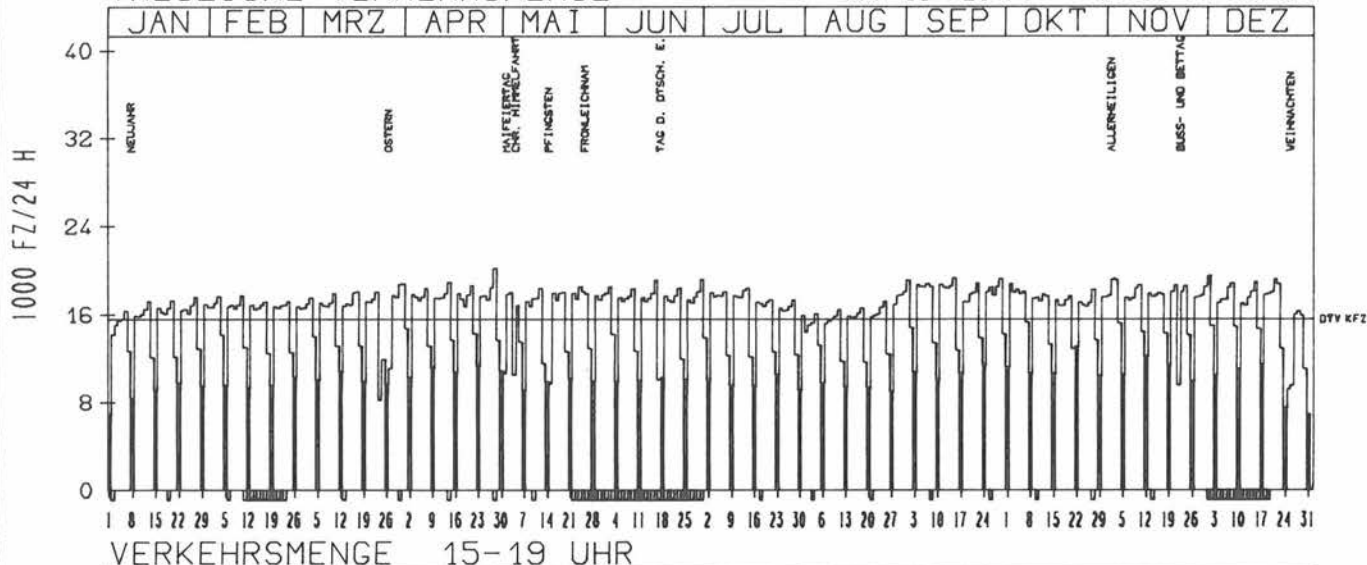
ZST: BUXTEHUDER STR.
NR.: 2525 2 207

LAND: HAMBURG
STRASSE: B 73
KM: 2525 105
NETZKNOTEN: 2525 103

RICHTUNG OST

DTV KFZ 15568
MAX WERKTAG 19341 FR 15. 9.
MAX FER-WKTAG 19103 FR 1. 9.
MAX SO+FEITAG 13066 SO 22. 10.

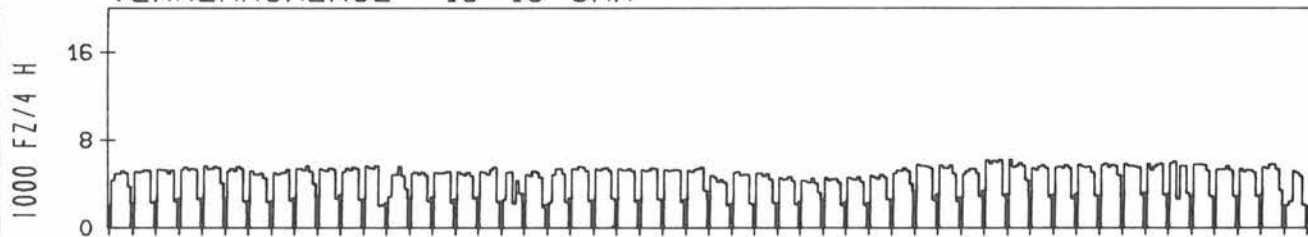
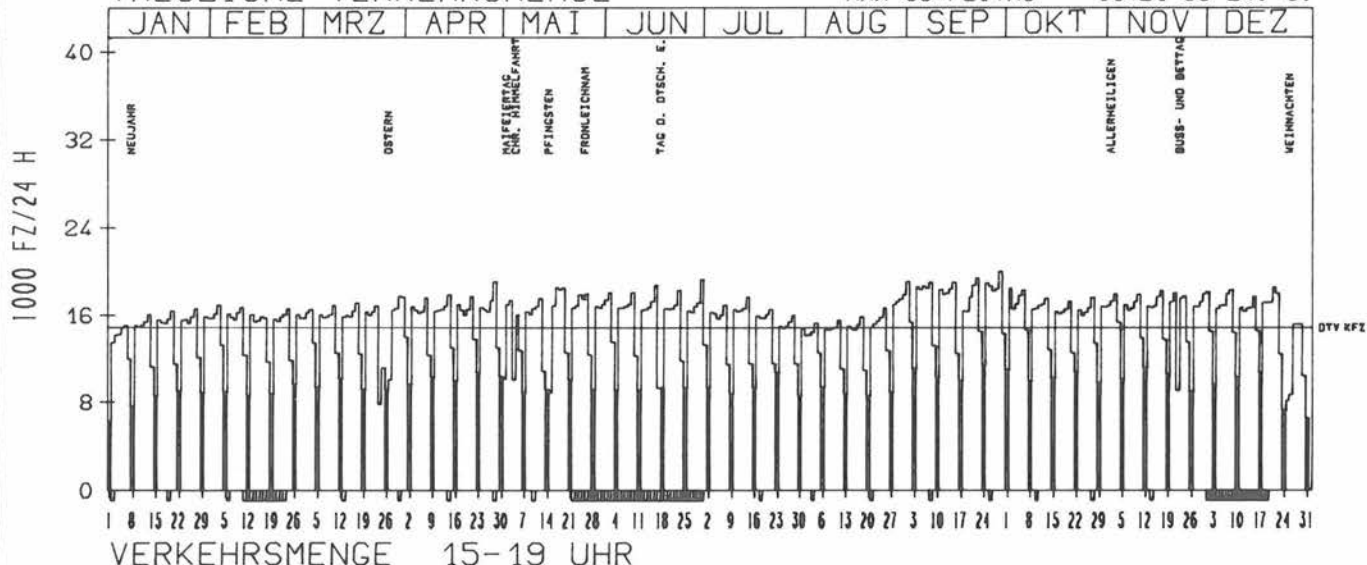
TAEGLICHE VERKEHRSMENGE



RICHTUNG WEST

DTV KFZ 14864
MAX WERKTAG 20031 FR 29. 9.
MAX FER-WKTAG 19071 FR 1. 9.
MAX SO+FEITAG 11421 SO 24. 9.

TAEGLICHE VERKEHRSMENGE



JAHRESGANGLINIEN 1989

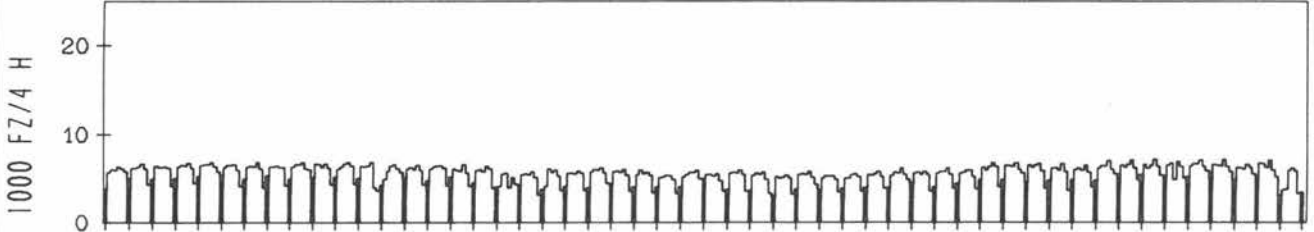
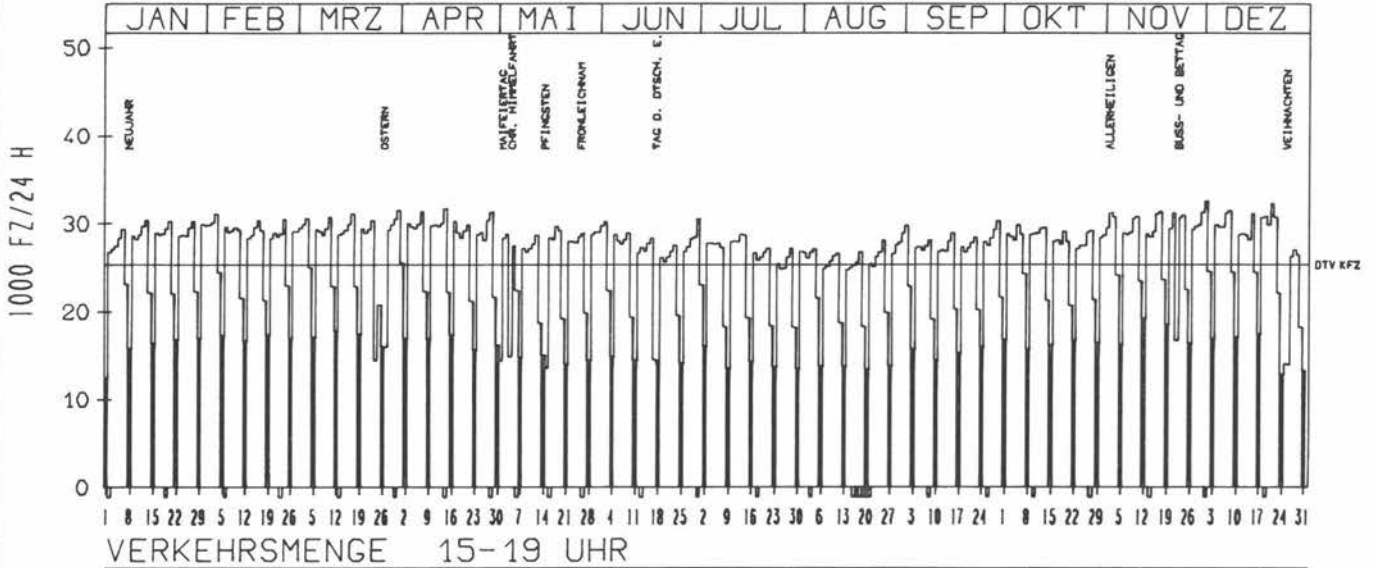
ZST: WANDSBEKER MARKTSTR.
 NR.: 2426 2 203

LAND: HAMBURG
 STRASSE: B 75
 KM:
 NETZKNOTEN: 2426 008
 2426 004

RICHTUNG WEST

DTV KFZ 25353
 MAX WERKTAG 32225 DO 21. 12.
 MAX FER-WKTAG 30298 DO 23. 3.
 MAX SO+FEITAG 19137 SO 12. 11.

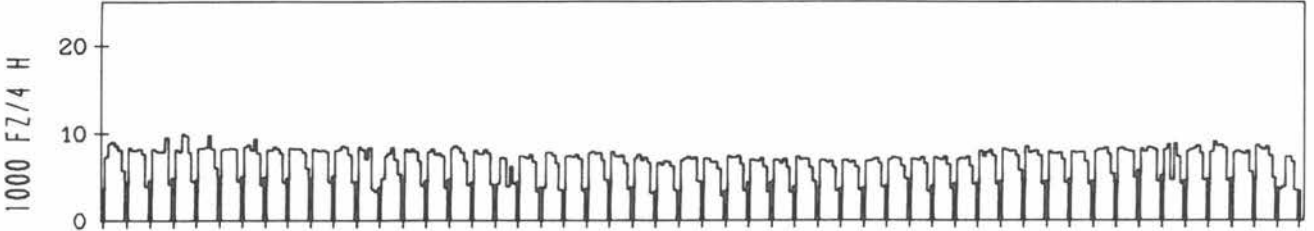
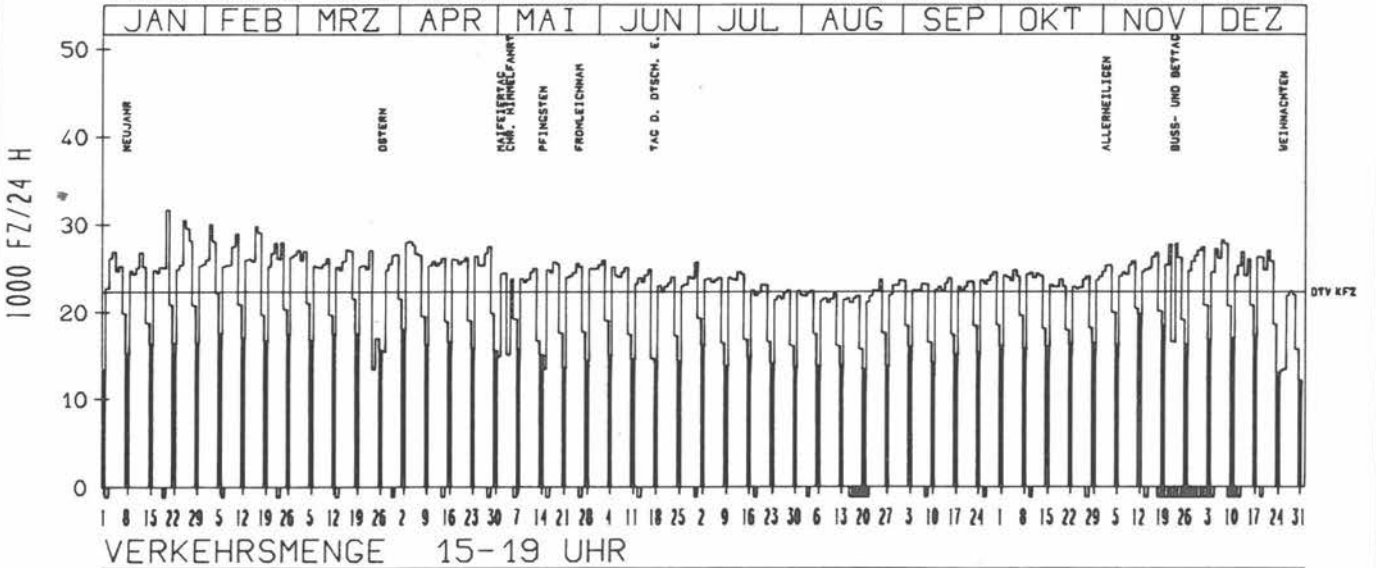
TAEGLICHE VERKEHRSMENGE



RICHTUNG OST

DTV KFZ 22320
 MAX WERKTAG 31752 FR 20. 1.
 MAX FER-WKTAG 27096 DO 23. 3.
 MAX SO+FEITAG 19765 SO 12. 11.

TAEGLICHE VERKEHRSMENGE



JAHRESGANGLINIEN 1989

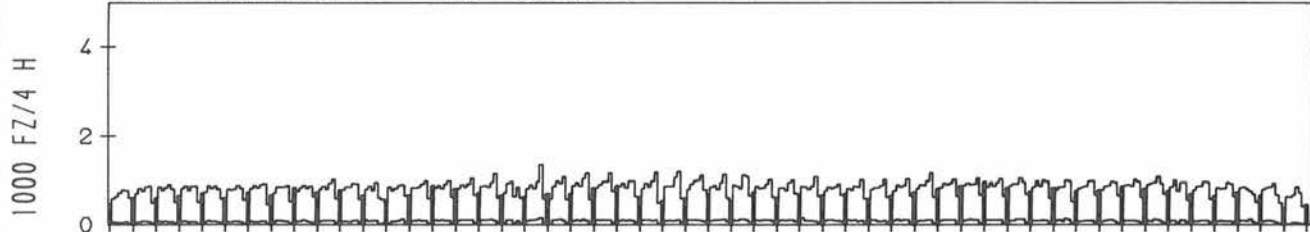
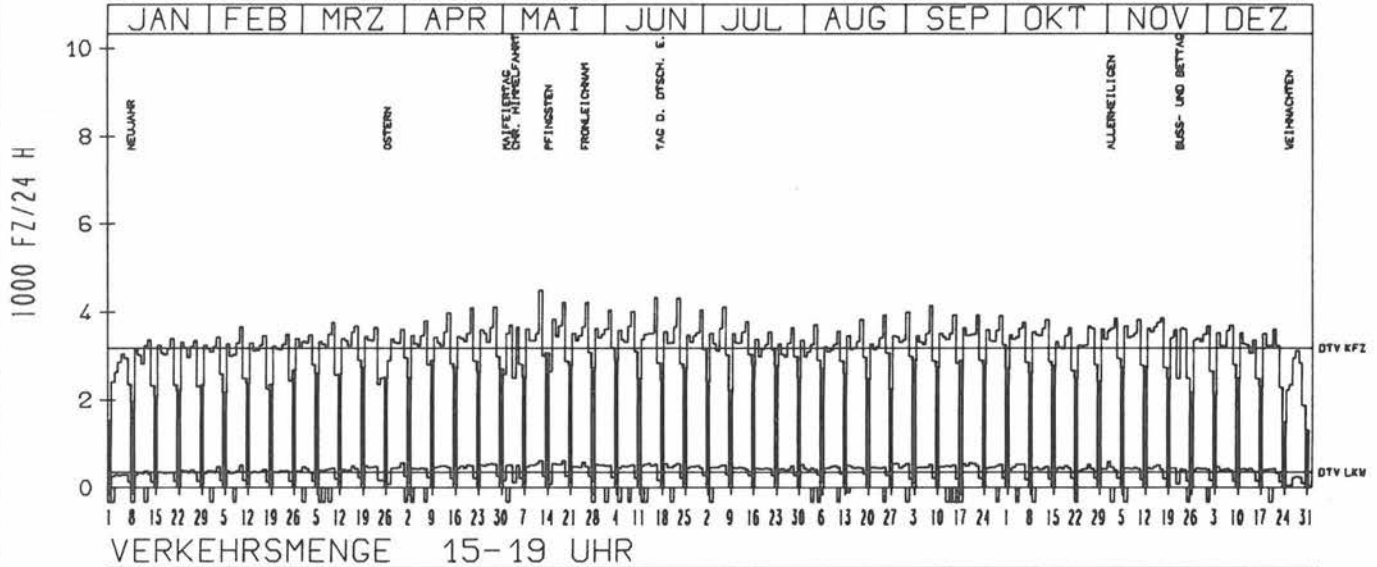
ZST: BARKHORN
 NR.: 1723 1 147

LAND: SCHLESWIG-HOLSTEIN
 STRASSE: B 77
 KM: 95.0
 NETZKNOTEN:

RICHTUNG NORD

DTV KFZ 3187
 DTV LKW 358 = 11.24 %
 MAX WERKTAG 4498 FR 12. 5.
 MAX FER-WKTAG 4324 FR 23. 6.
 MAX SO+FEITAG 3061 SO 14. 5.

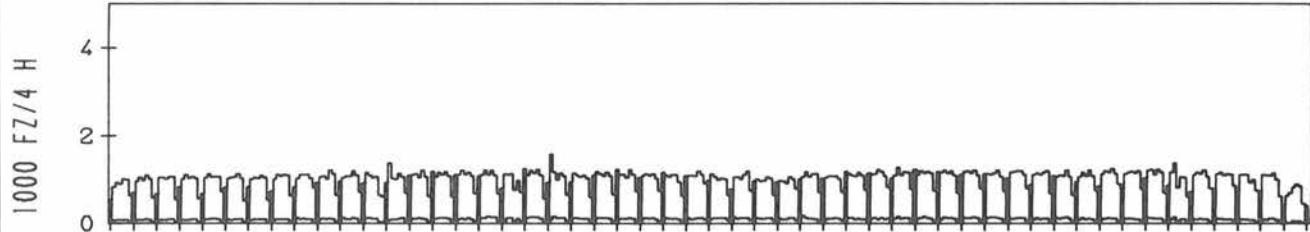
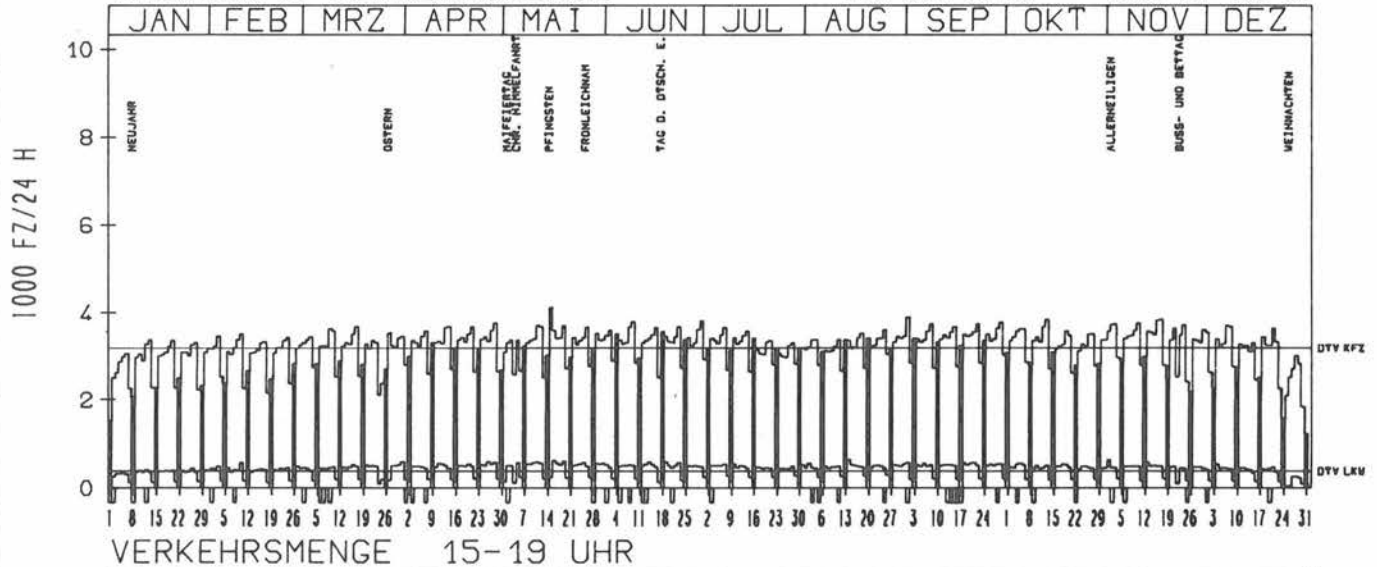
TAEGLICHE VERKEHRSMENGE



RICHTUNG SUED

DTV KFZ 3182
 DTV LKW 392 = 12.33 %
 MAX WERKTAG 3851 FR 17.11.
 MAX FER-WKTAG 3824 FR 30. 6.
 MAX SO+FEITAG 4122 MO 15. 5.

TAEGLICHE VERKEHRSMENGE



JAHRESGANGLINIEN

1989

ZST: HESS. OLDENDORF

LAND: STRASSE

NIEDERSACHSEN

NR.: 3720 3 331

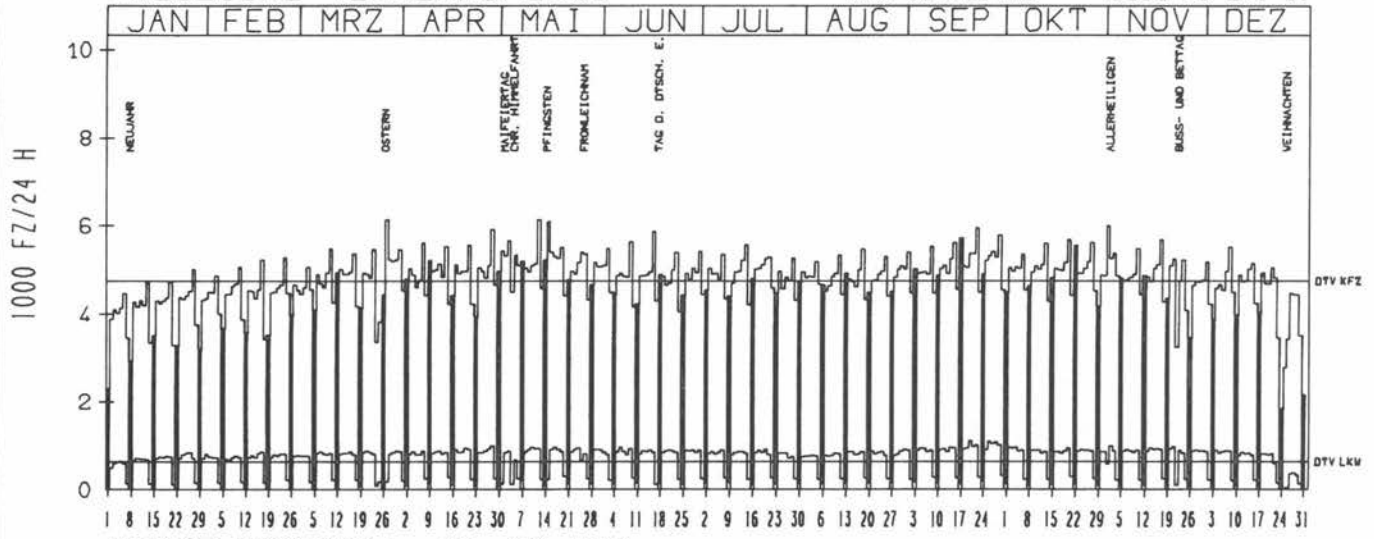
KM: NETZKNOTEN:

B 83
7.6

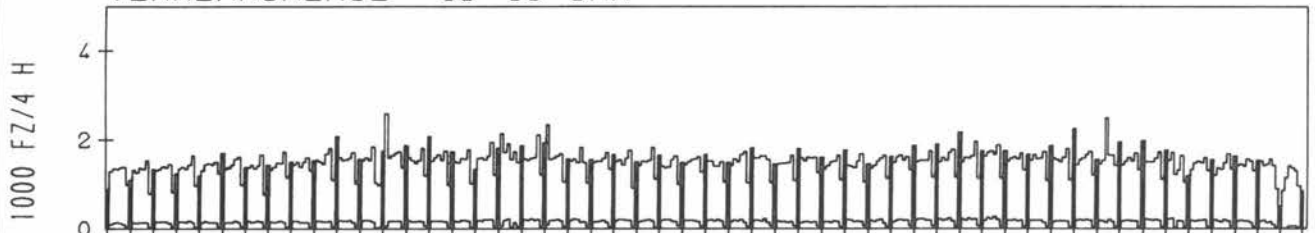
RICHTUNG NÖRD

DTV KFZ	4748
DTV LKW	632 = 13.32 %
MAX WERKTAG	6131 FR 12. 5.
MAX FER-WKTAG	5567 FR 14. 7.
MAX SO+FEITAG	6131 MO 27. 3.

TAEGLICHE VERKEHRSMENGE



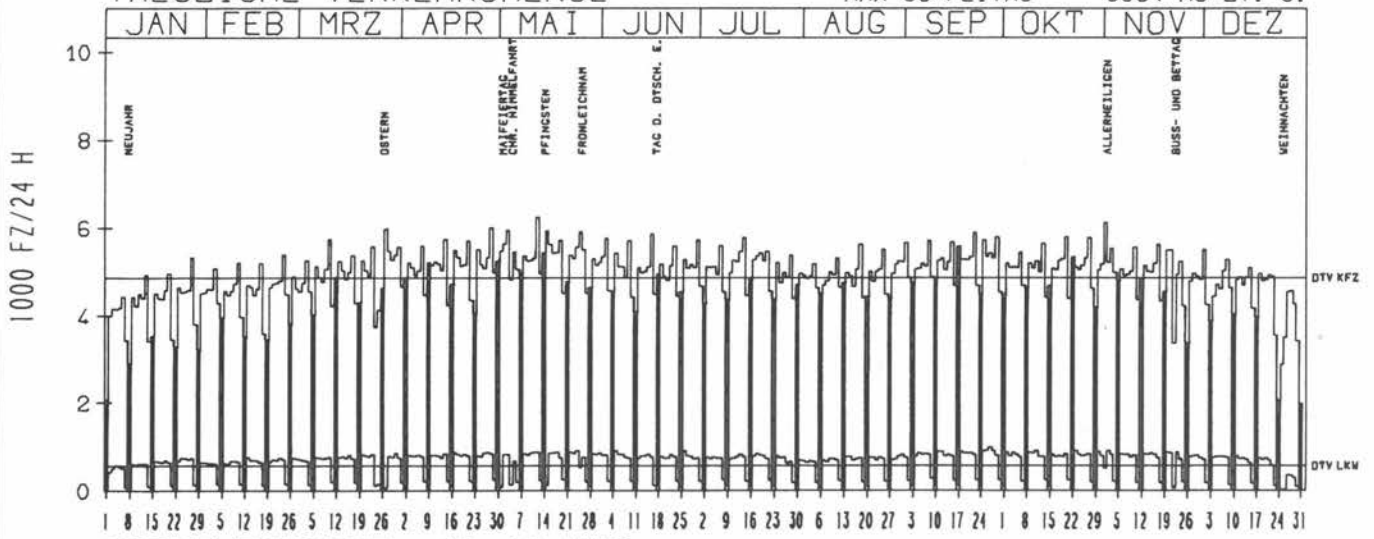
VERKEHRSMENGE 15-19 UHR




RICHTUNG SÜED

DTV KFZ	4876
DTV LKW	576 = 11.81 %
MAX WERKTAG	6249 FR 12. 5.
MAX FER-WKTAG	5793 FR 14. 7.
MAX SO+FEITAG	5984 MO 27. 3.

TAEGLICHE VERKEHRSMENGE



VERKEHRSMENGE 15-19 UHR



JAHRESGANGLINIEN 1989

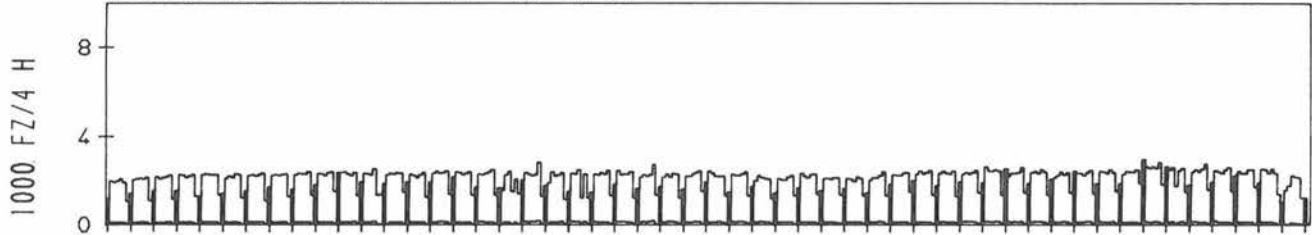
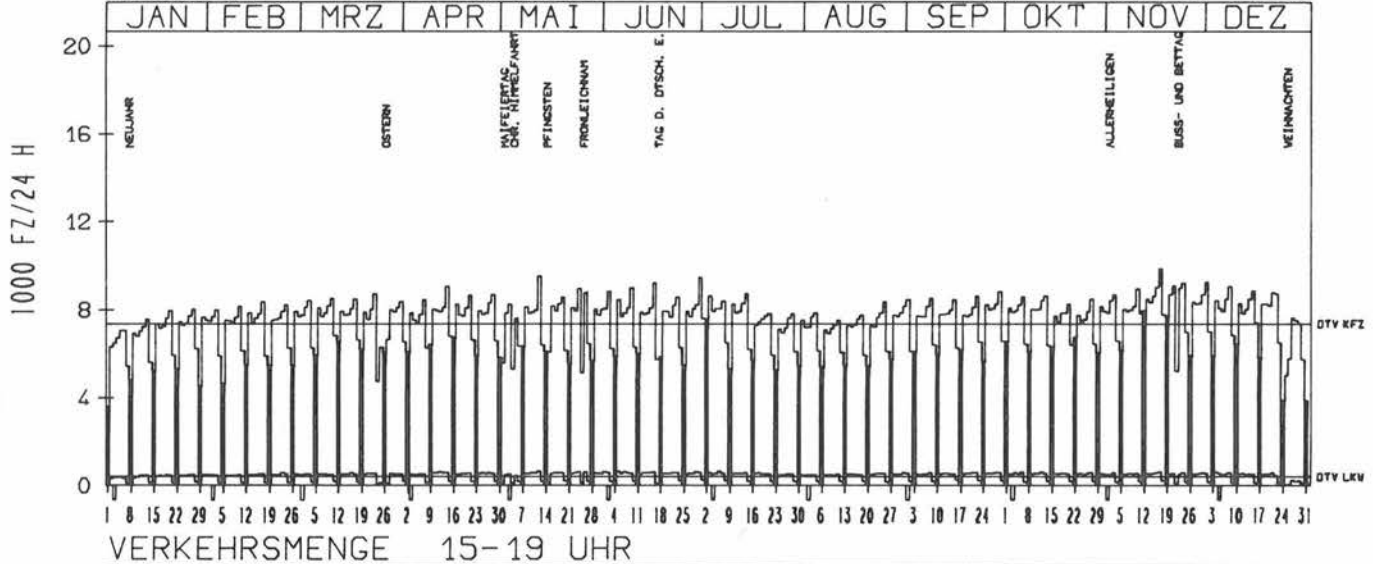
ZST: BEBRA
NR.: 5024 6 493 (0403)

LAND: HESSEN
STRASSE: B 83
KM: 53,8
NETZKNOTEN: 5024 027
5024 007

RICHTUNG NÖRD

DTV KFZ 7379
DTV LKW 419 = 5.68 %
MAX WERKTAG 9872 FR 17.11.
MAX FER-WKTAG 9477 FR 30. 6.
MAX SO+FEITAG 7956 SO 12.11.

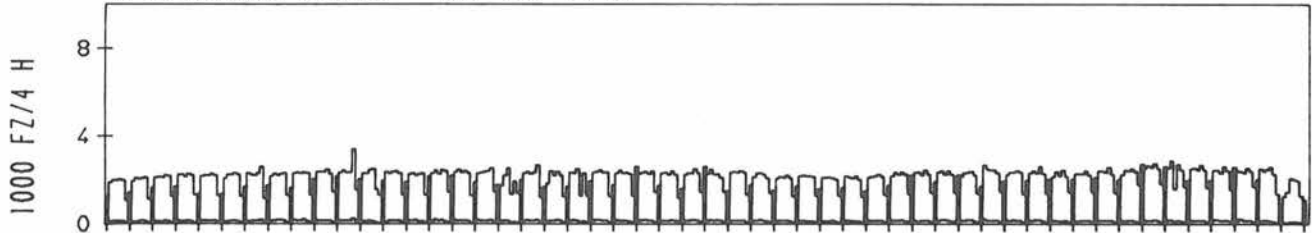
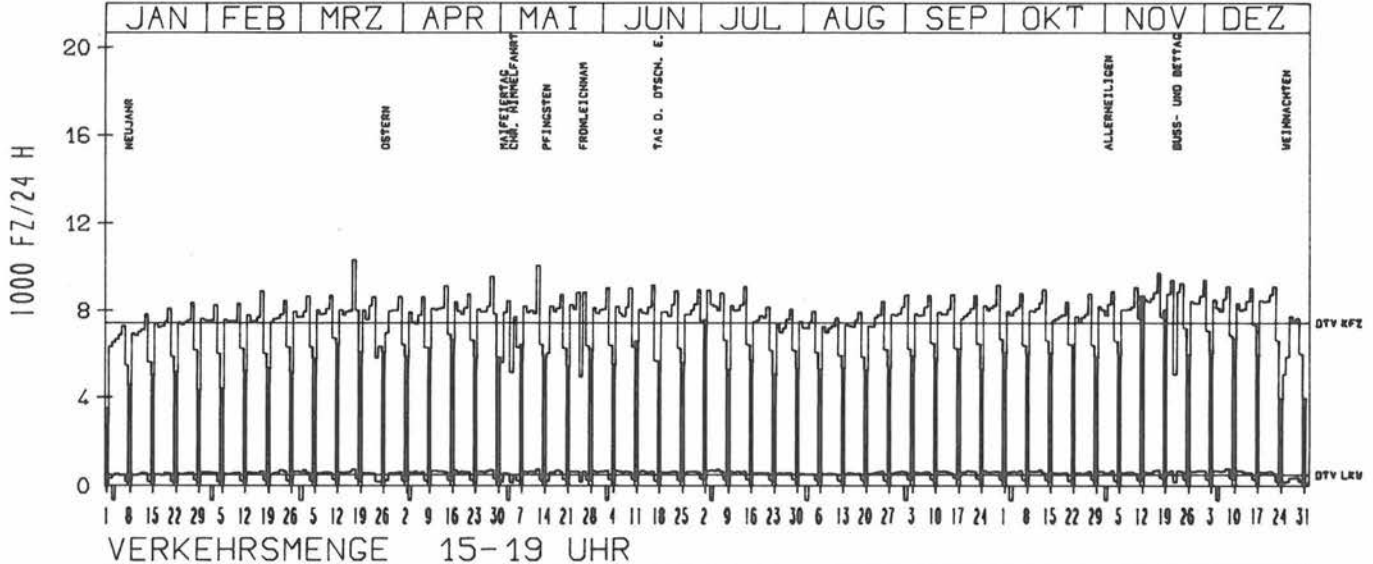
TÄGLICHE VERKEHRSMENGE



RICHTUNG SÜED

DTV KFZ 7431
DTV LKW 519 = 6.99 %
MAX WERKTAG 10327 FR 17. 3.
MAX FER-WKTAG 9117 FR 14. 7.
MAX SO+FEITAG 8686 SO 12.11.

TÄGLICHE VERKEHRSMENGE



JAHRESGANGLINIEN 1989

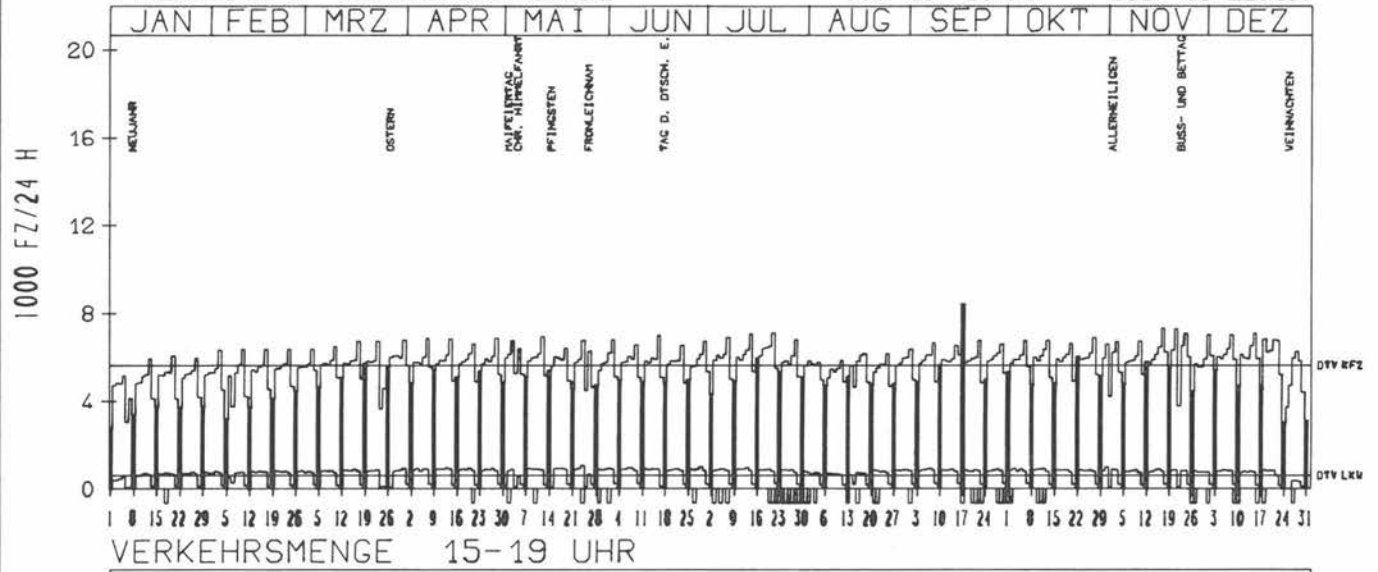
ZST: ZETTLITZ (WEST)
NR.: 5833 9 571

LAND: BAYERN
STRASSE: B 173
KM: 43.6
NETZKNOTEN: 5833 007
5833 009

RICHTUNG OST

DTV KFZ 5631
DTV LKW 594 = 10.54 %
MAX WERKTAG 7333 FR 17.11.
MAX FER-WKTAG 7057 FR 14. 7.
MAX SO+FEITAG 6024 SO 22.10.

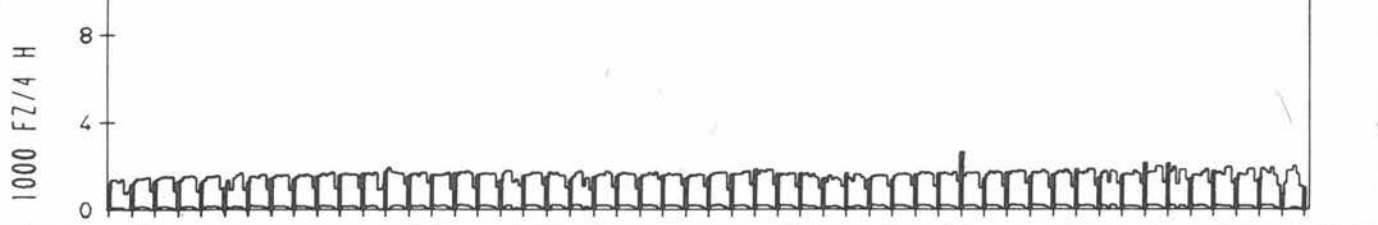
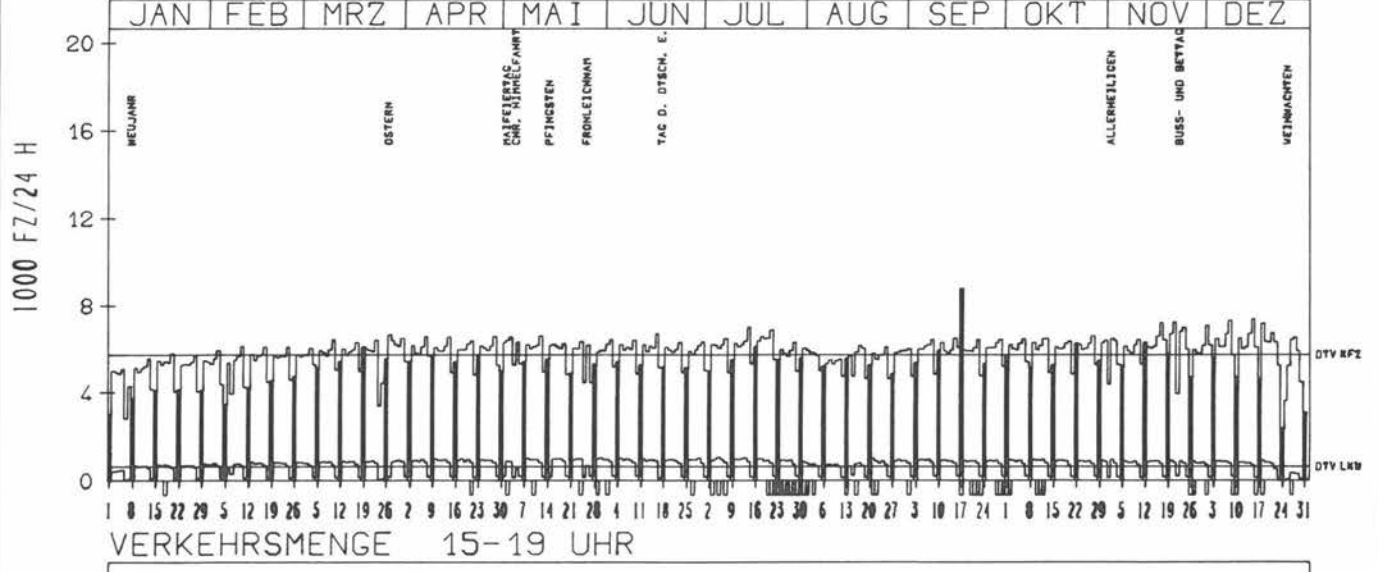
TAEGLICHE VERKEHRSMENGE



RICHTUNG WEST

DTV KFZ 5728
DTV LKW 635 = 11.08 %
MAX WERKTAG 7416 FR 15.12.
MAX FER-WKTAG 7032 FR 14. 7.
MAX SO+FEITAG 6690 MO 27. 3.

TAEGLICHE VERKEHRSMENGE



JAHRESGANGLINIEN 1989

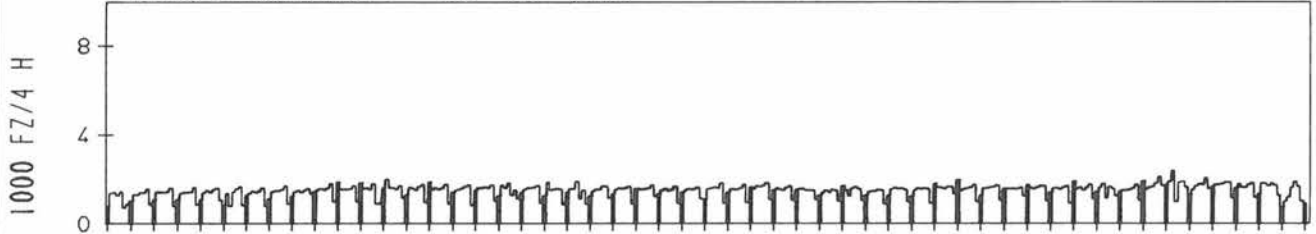
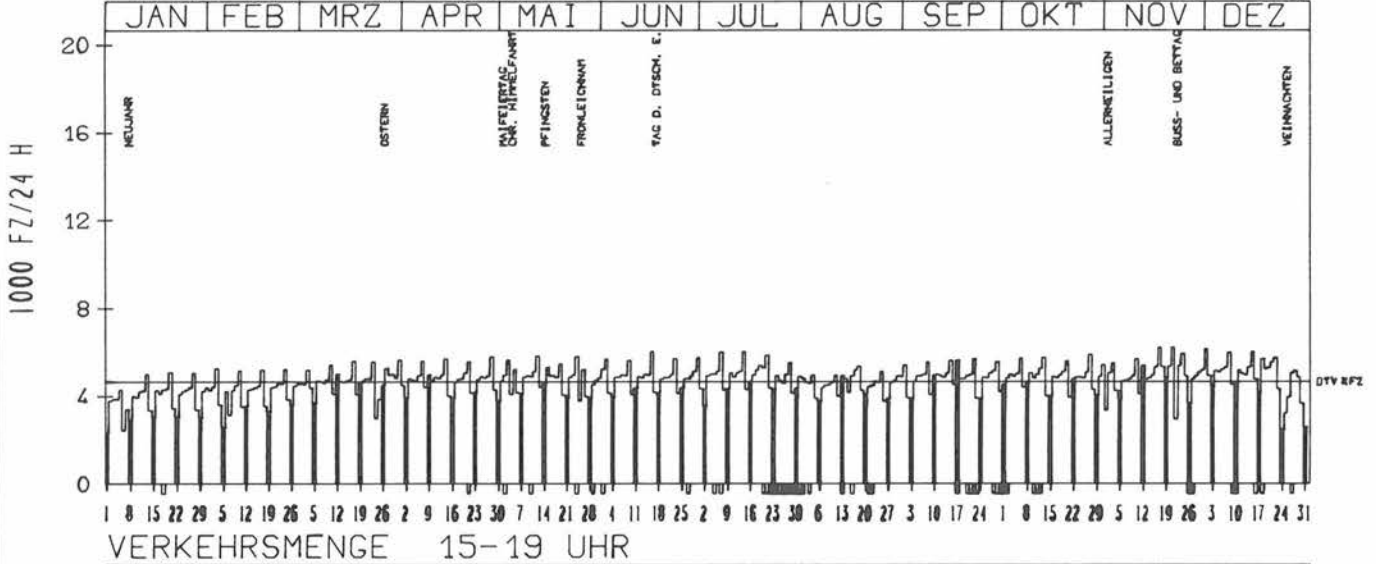
ZST: ZETTLITZ (OST)
 NR.: 5833 9 572

LAND: BAYERN
 STRASSE: B 173
 KM: 43.8
 NETZKNOTEN: 5833 005
 5833 007

RICHTUNG OST

DTV KFZ 4674
 MAX WERKTAG 6250 FR 17. 11.
 MAX FER-WKTAG 6025 FR 14. 7.
 MAX SO+FEITAG 5400 SO 12. 11.

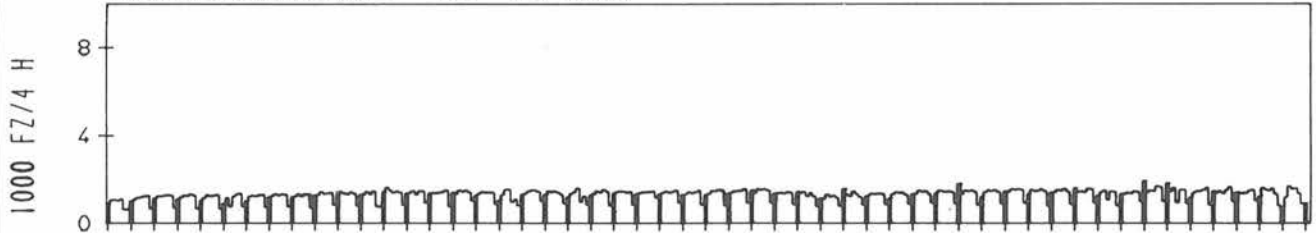
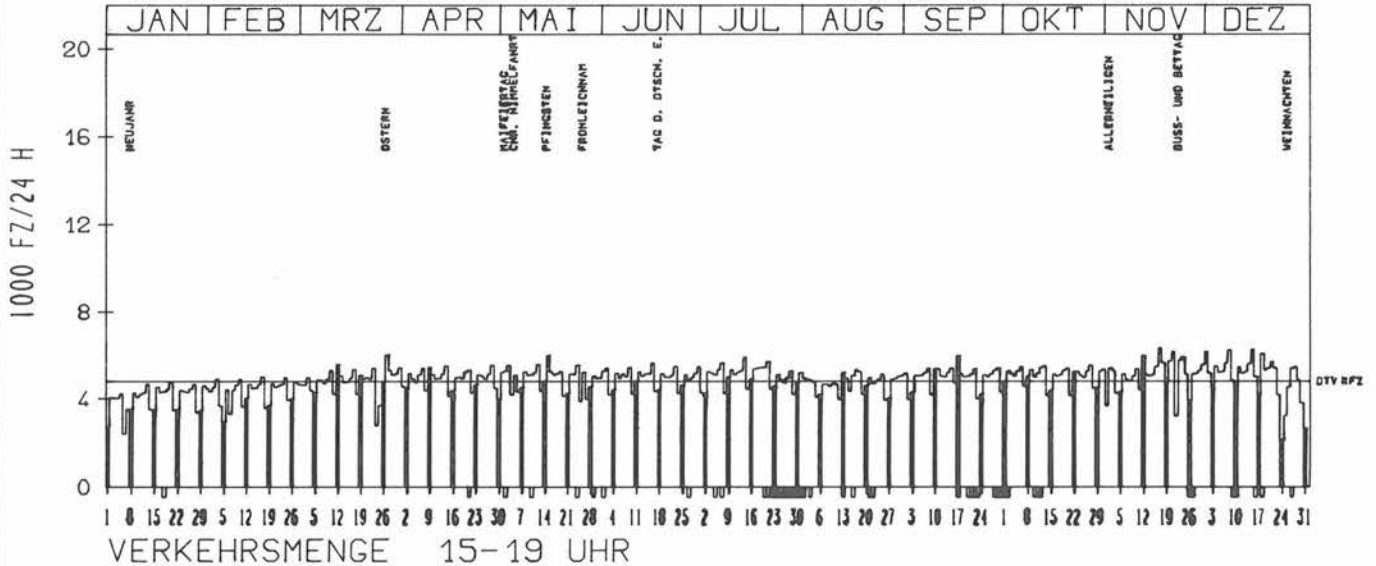
TAEGLICHE VERKEHRSMENGE



RICHTUNG WEST

DTV KFZ 4827
 MAX WERKTAG 6342 FR 17. 11.
 MAX FER-WKTAG 5902 FR 14. 7.
 MAX SO+FEITAG 6015 MO 27. 3.

TAEGLICHE VERKEHRSMENGE



JAHRESGANGLINIEN 1989

ZST: WEYHAUSEN I

LAND: STRASSE

NIEDERSACHSEN B 188

NR.: 3530 3 341

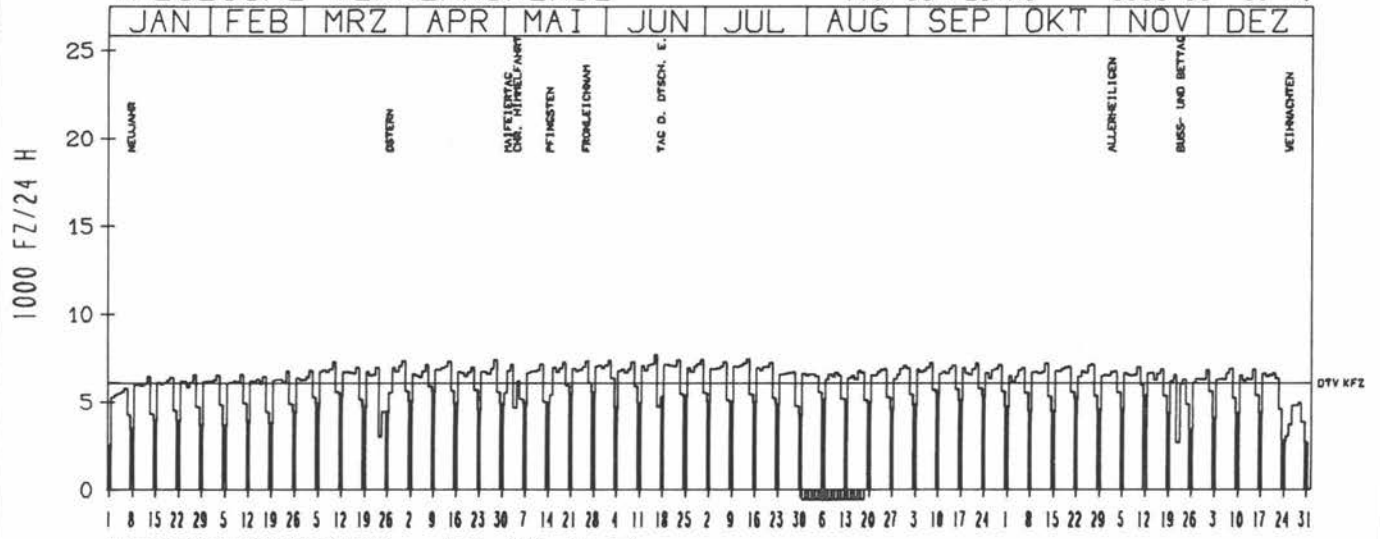
KM: NETZKNOTEN:

14.9

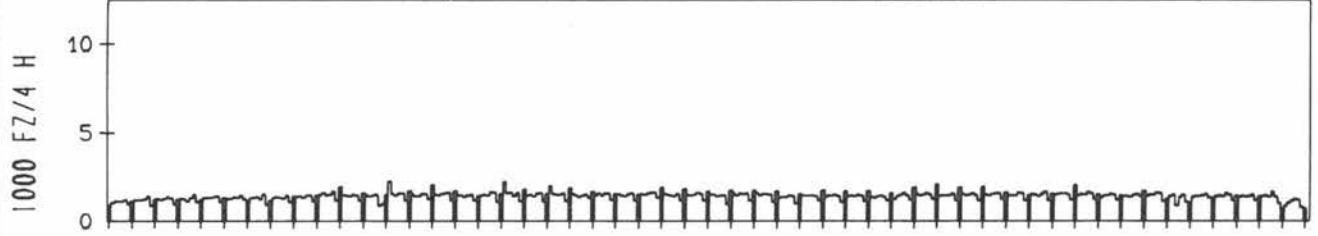
RICHTUNG WEST

DTV KFZ	6092
MAX WERKTAG	7689 FR 16. 6.
MAX FER-WKTAG	7456 FR 14. 7.
MAX SO+FEITAG	5568 SO 9. 4.

TAEGLICHE VERKEHRSMENGE



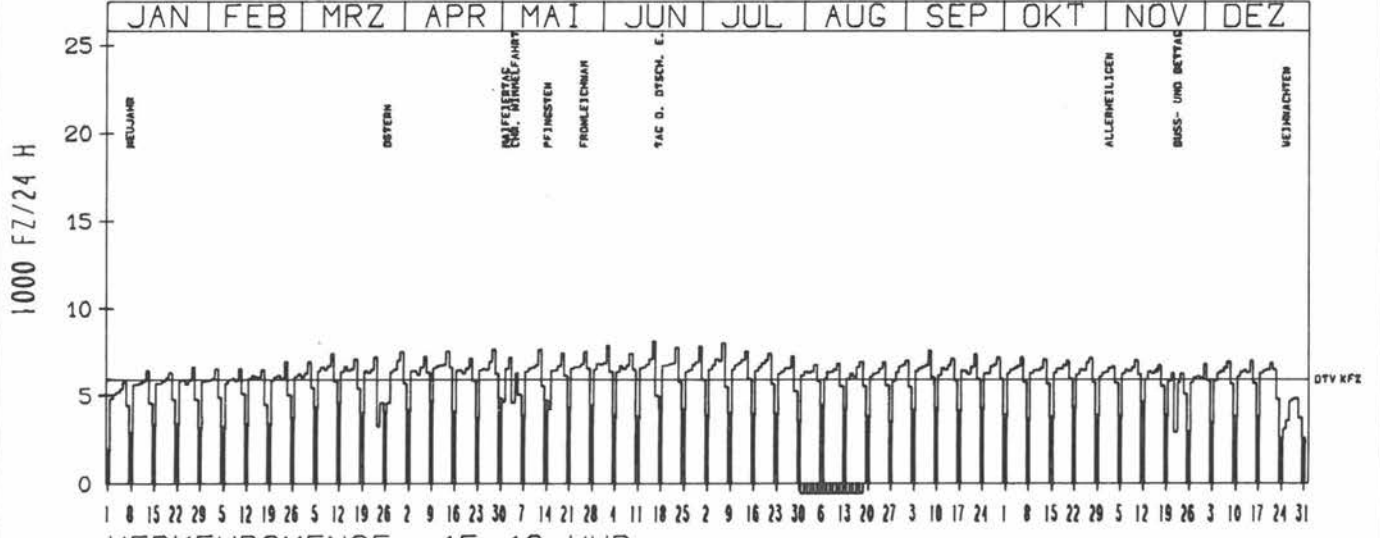
VERKEHRSMENGE 15-19 UHR



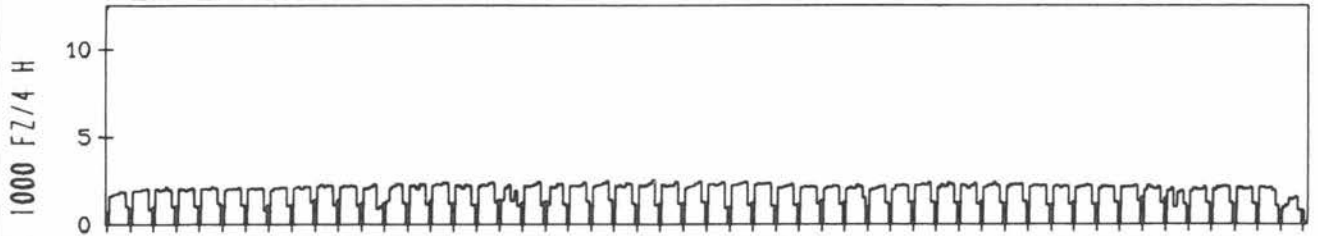
RICHTUNG OST

DTV KFZ	5912
MAX WERKTAG	8128 FR 16. 6.
MAX FER-WKTAG	7994 FR 7. 7.
MAX SO+FEITAG	4979 SA 17. 6.

TAEGLICHE VERKEHRSMENGE



VERKEHRSMENGE 15-19 UHR



JAHRESGANGLINIEN 1989

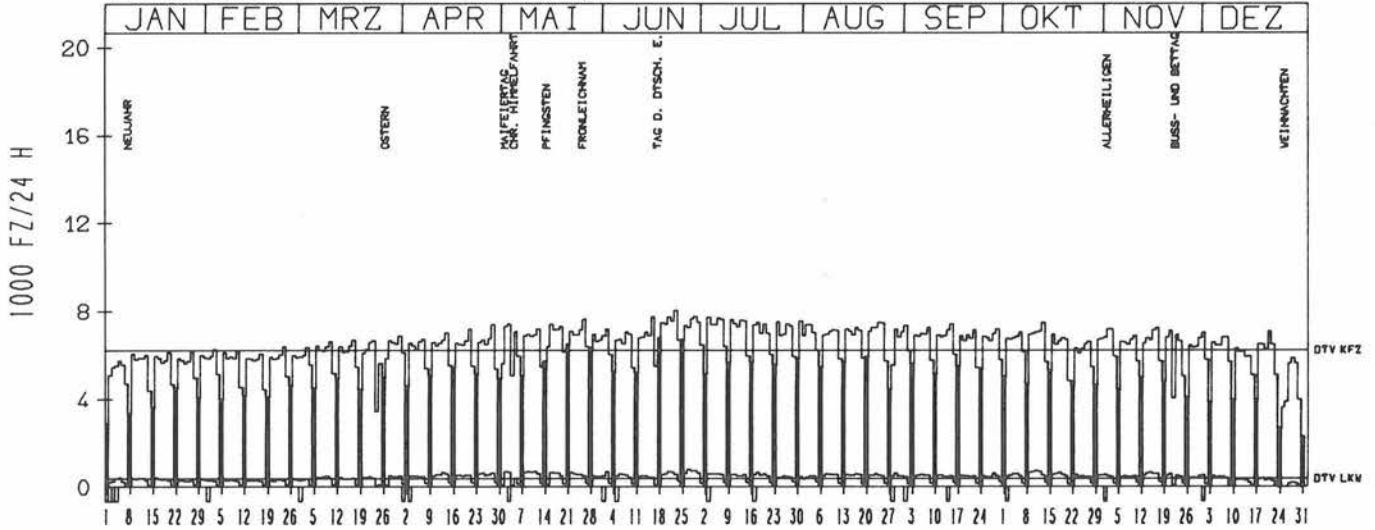
ZST: RAISDÖRF 2
NR.: 1727 1 136

LAND: SCHLESWIG-HOLSTEIN
STRASSE: B 202
KM: 24.2
NETZKNOTEN:

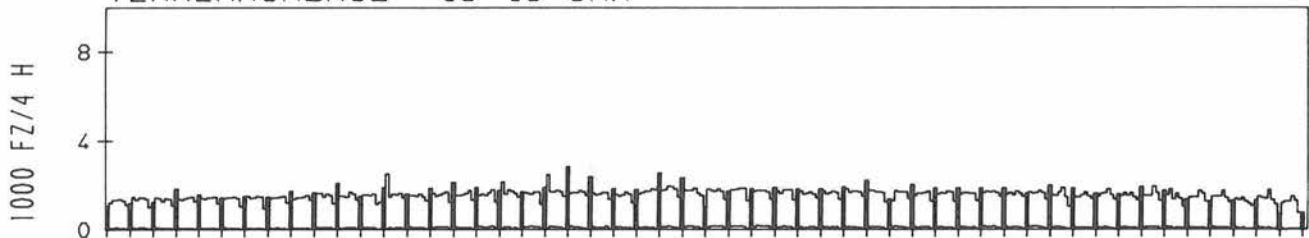
RICHTUNG WEST

DTV KFZ 6239
DTV LKW 372 = 5.96 %
MAX WERKTAG 7750 FR 16. 6.
MAX FER-WKTAG 8043 FR 23. 6.
MAX SO+FEITAG 6789 SO 18. 6.

TÄGLICHE VERKEHRSMENGE



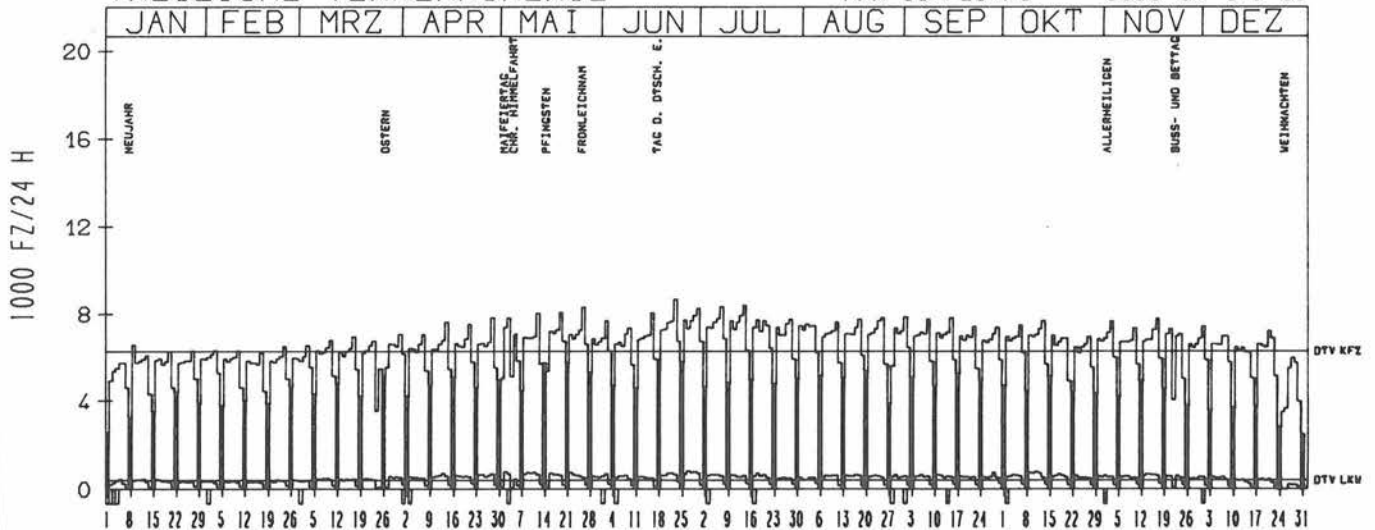
VERKEHRSMENGE 15-19 UHR



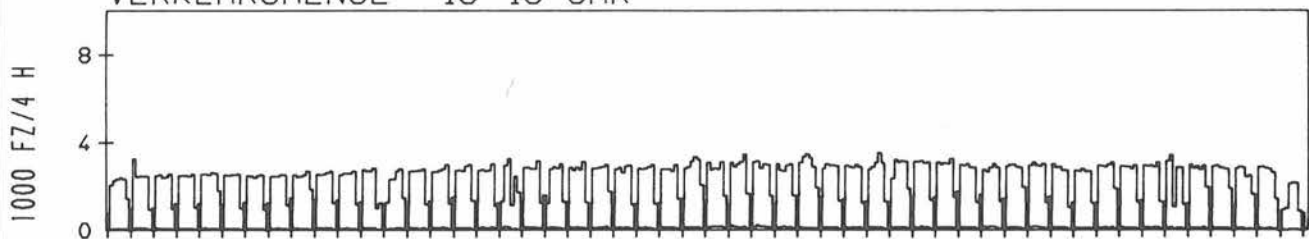
RICHTUNG ÖST

DTV KFZ 6278
DTV LKW 425 = 6.77 %
MAX WERKTAG 8314 FR 26. 5.
MAX FER-WKTAG 8670 FR 23. 6.
MAX SO+FEITAG 5900 SA 17. 6.

TÄGLICHE VERKEHRSMENGE



VERKEHRSMENGE 15-19 UHR



JAHRESGANGLINIEN

1989

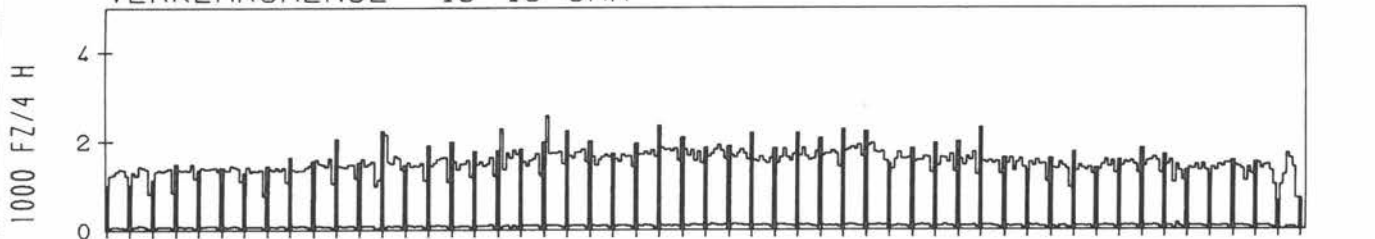
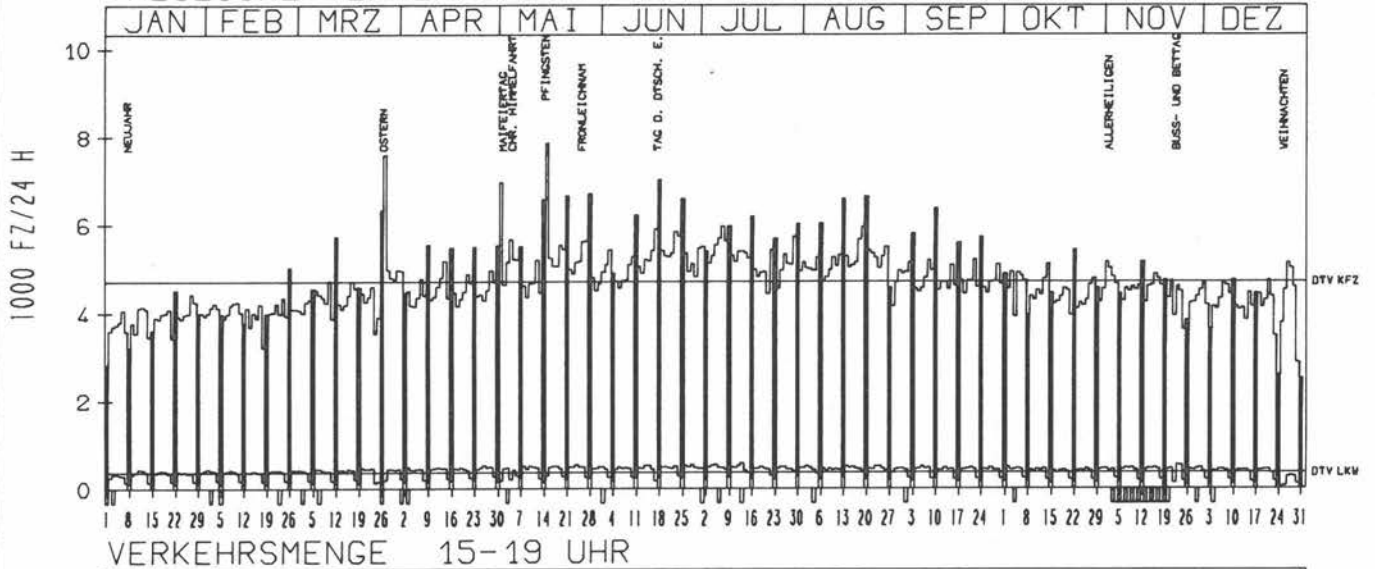
ZST: GRÖSS-GRÖNAU
 NR.: 2130 1 142

LAND: SCHLESWIG-HOLSTEIN
 STRASSE: B 207
 KM: 12.9
 NETZKNOTEN:

RICHTUNG NÖRD

DTV KFZ 4708
 DTV LKW 374 = 7.95 %
 MAX WERKTAG 5622 SA 27. 5.
 MAX FER-WKTAG 5968 FR 7. 7.
 MAX SO+FEITAG 7843 MO 15. 5.

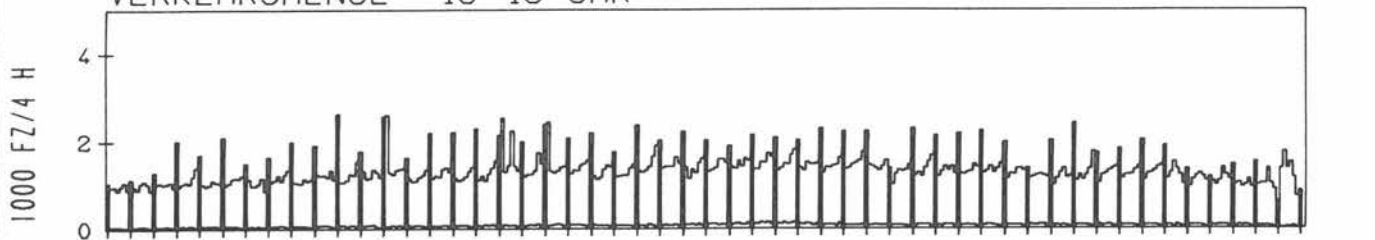
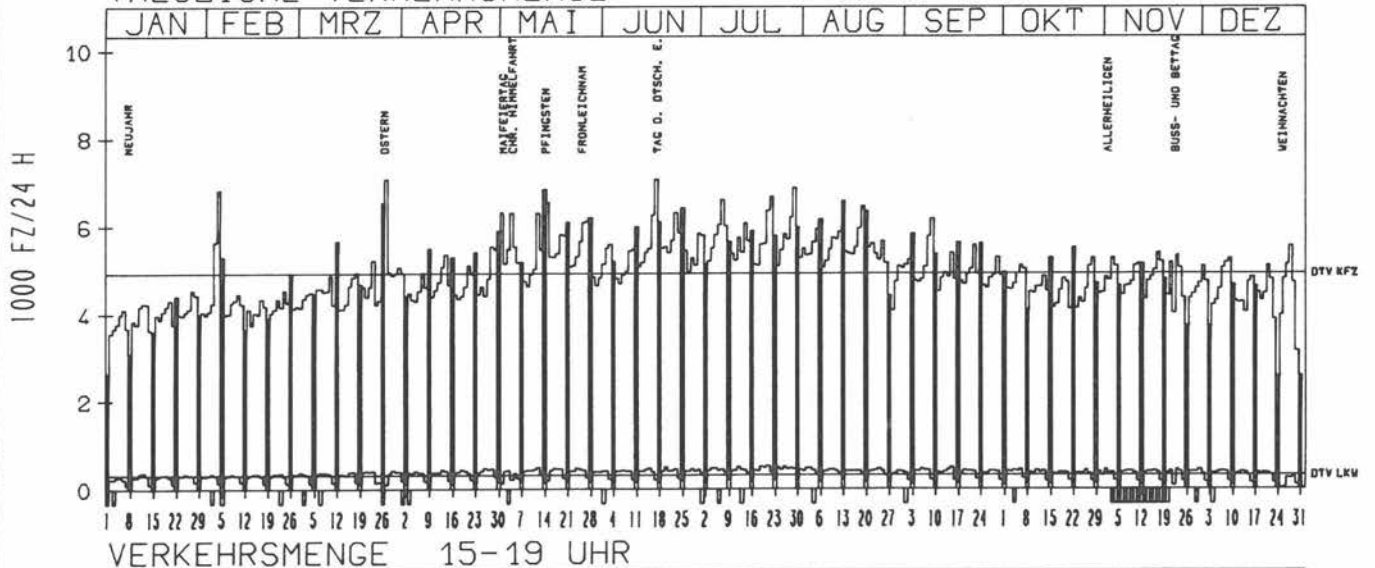
TÄGLICHE VERKEHRSMENGE



RICHTUNG SÜED

DTV KFZ 4932
 DTV LKW 332 = 6.73 %
 MAX WERKTAG 6839 SA 4. 2.
 MAX FER-WKTAG 6891 SA 29. 7.
 MAX SO+FEITAG 7079 MO 27. 3.

TÄGLICHE VERKEHRSMENGE



JAHRESGANGLINIEN

1989

ZST: OLDENBURG (HÖLSTEIN)

LAND:
STRASSE
KM:
NETZKNOTEN:

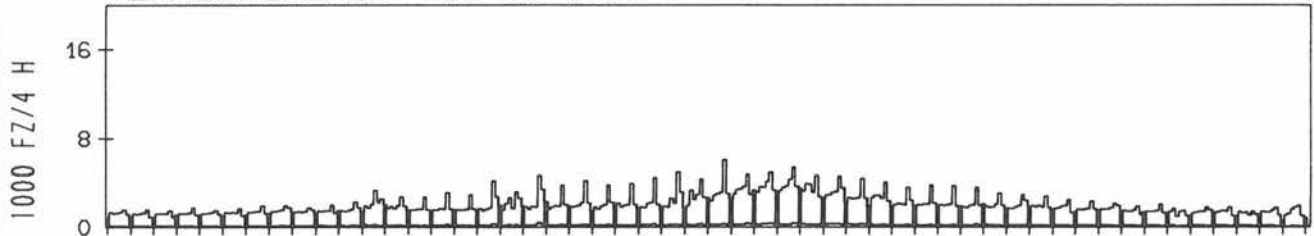
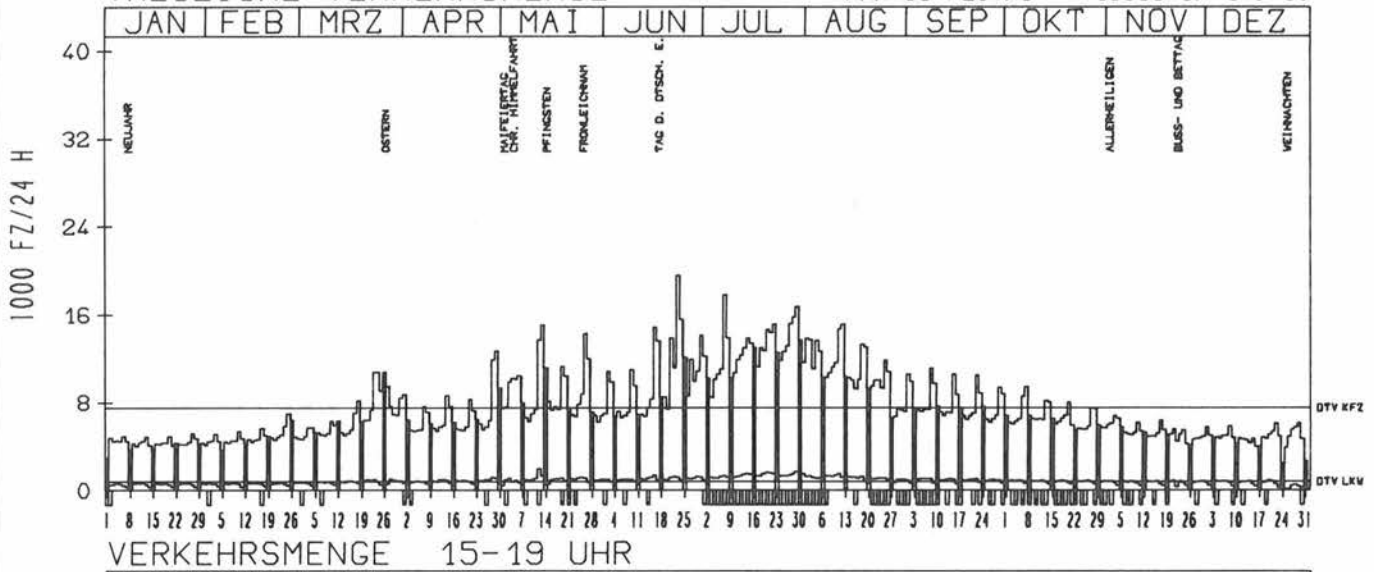
SCHLESWIG-HÖLSTEIN
B 207
112.7

NR.: 1631 1 124

RICHTUNG NÖRD

DTV KFZ	7510
DTV LKW	829 = 11.03 %
MAX WERKTAG	15083 SA 13. 5.
MAX FER-WKTAG	19542 FR 23. 6.
MAX SO+FEITAG	13589 SA 17. 6.

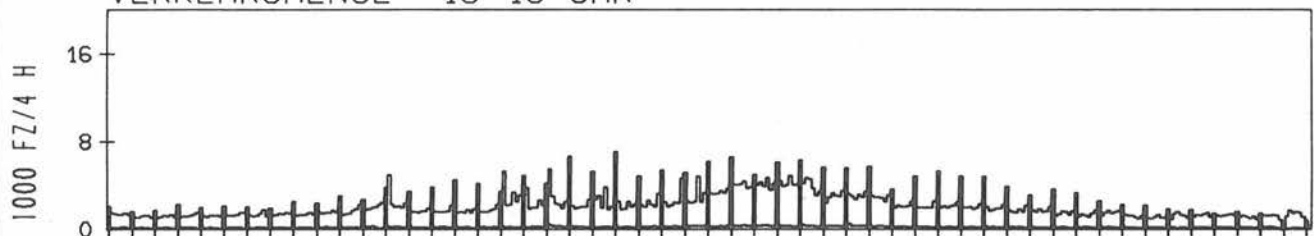
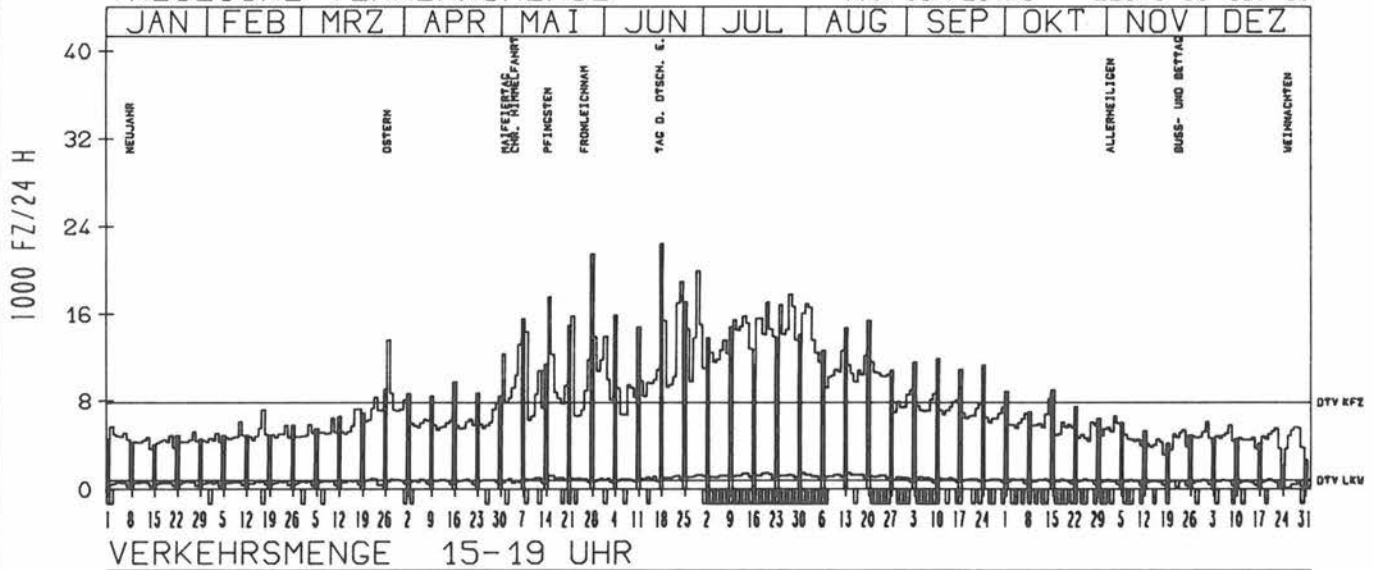
TÄGLICHE VERKEHRSMENGE



RICHTUNG SÜED

DTV KFZ	7878
DTV LKW	820 = 10.40 %
MAX WERKTAG	15839 MO 22. 5.
MAX FER-WKTAG	19970 DO 29. 6.
MAX SO+FEITAG	22376 SO 18. 6.

TÄGLICHE VERKEHRSMENGE



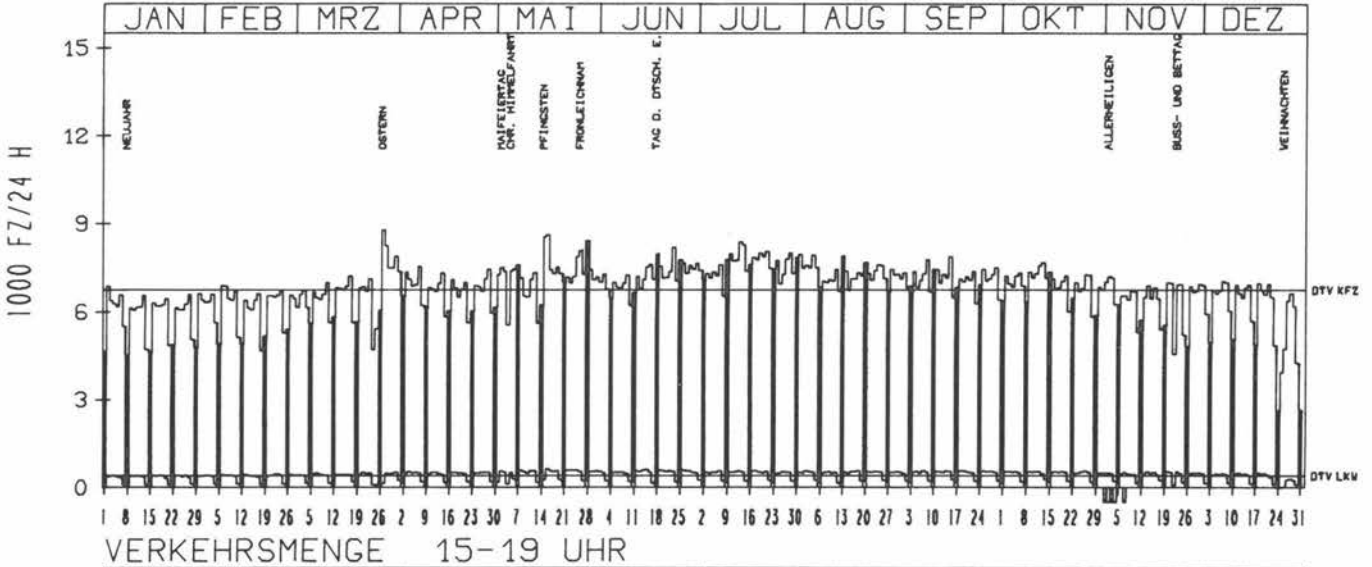
JAHRESGANGLINIEN 1989

ZST: HEIDMUEHLE
 NR.: 2413 3 314

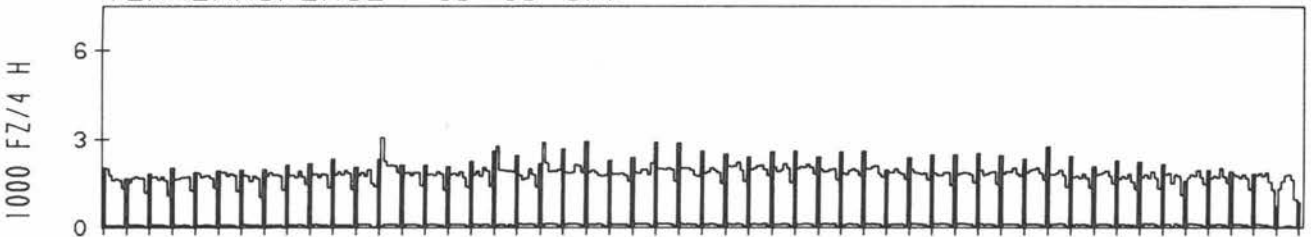
LAND: NIEDERSACHSEN
 STRASSE: B 210
 KM: 57.6
 NETZKNOTEN:

RICHTUNG OST
 TAEGLICHE VERKEHRSMENGE

DTV KFZ 6751
 DTV LKW 396 = 5.87 %
 MAX WERKTAG 8068 FR 26. 5.
 MAX FER-WKTAG 8585 DI 16. 5.
 MAX SO+FEITAG 8771 MO 27. 3.

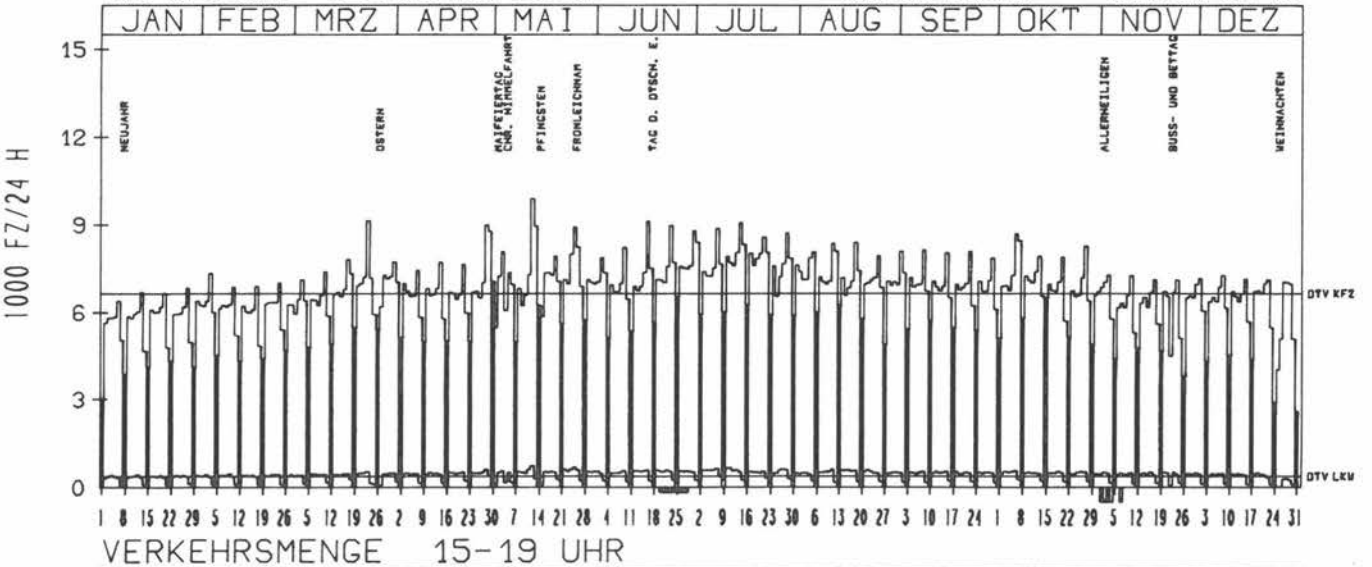


VERKEHRSMENGE 15-19 UHR

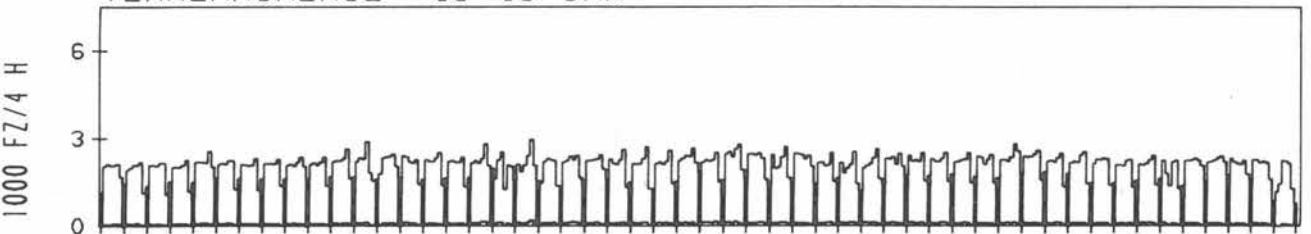


RICHTUNG WEST
 TAEGLICHE VERKEHRSMENGE

DTV KFZ 6644
 DTV LKW 393 = 5.91 %
 MAX WERKTAG 9902 FR 12. 5.
 MAX FER-WKTAG 9153 DO 23. 3.
 MAX SO+FEITAG 7504 SA 17. 6.



VERKEHRSMENGE 15-19 UHR



JAHRESGANGLINIEN

1989

ZST: LINGEN

LAND: STRASSE

NIEDERSACHSEN

NR.: 3409 3 327

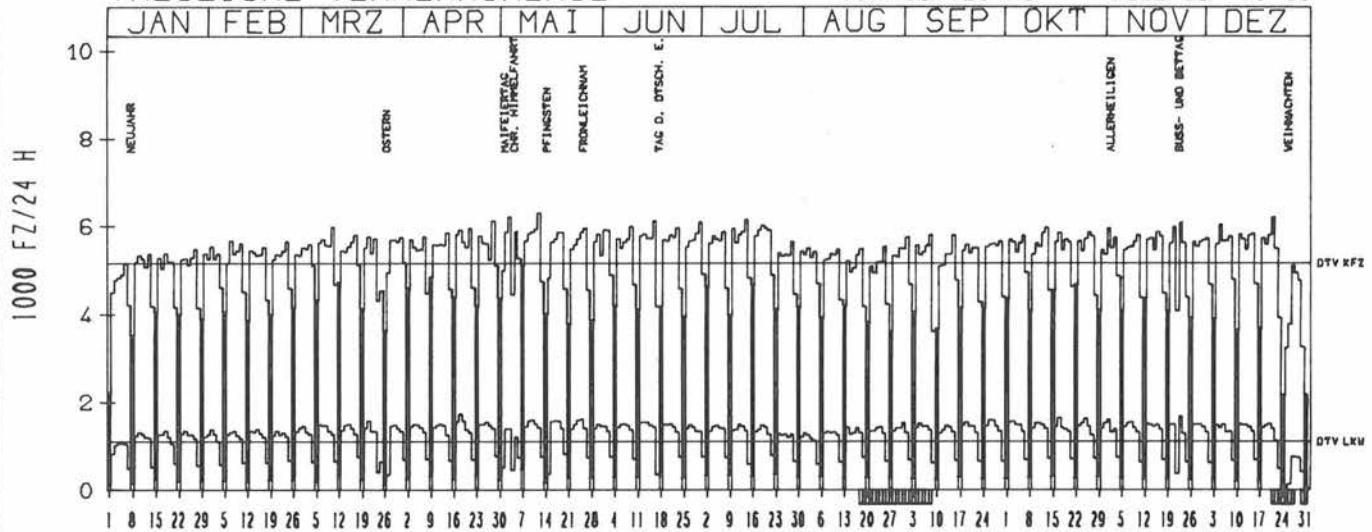
KM: NETZKNOTEN:

B 213
6.3

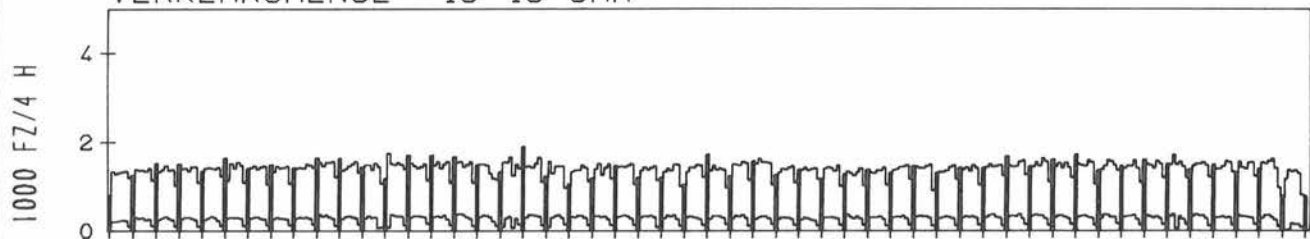
RICHTUNG OST

DTV KFZ	5166
DTV LKW	1097 = 21.23 %
MAX WERKTAG	6295 FR 12. 5.
MAX FER-WKTAG	6154 FR 14. 7.
MAX SO+FEITAG	5112 SO 7. 5.

TAEGLICHE VERKEHRSMENGE



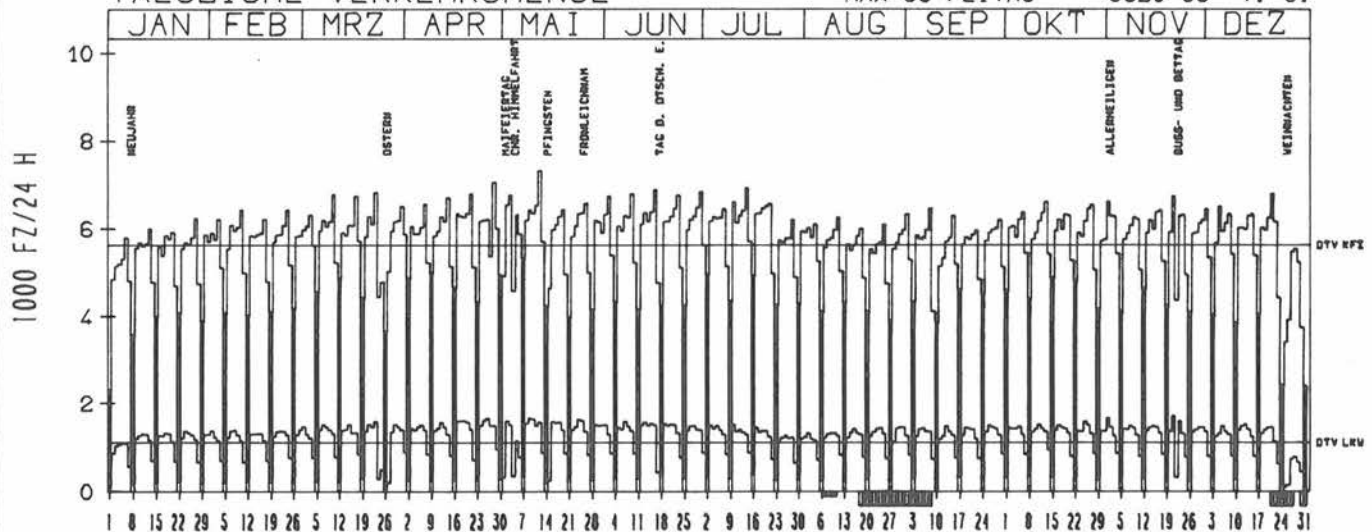
VERKEHRSMENGE 15-19 UHR



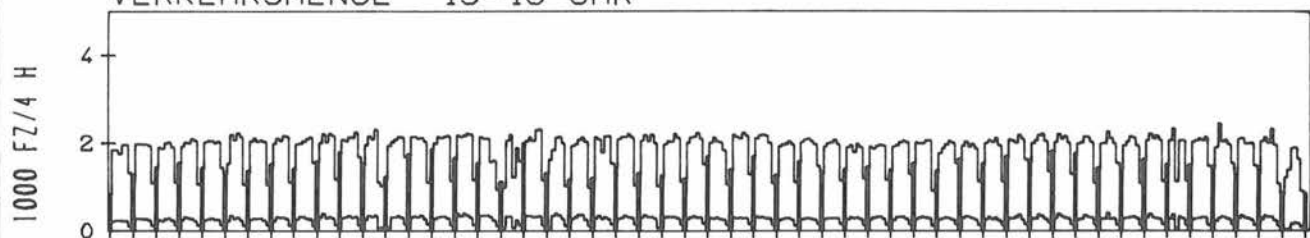
RICHTUNG WEST

DTV KFZ	5636
DTV LKW	1106 = 19.62 %
MAX WERKTAG	7329 FR 12. 5.
MAX FER-WKTAG	6927 FR 14. 7.
MAX SO+FEITAG	5320 SO 7. 5.

TAEGLICHE VERKEHRSMENGE



VERKEHRSMENGE 15-19 UHR



JAHRESGANGLINIEN 1989

ZST: BRUEGGEN 1

LAND: STRASSE

NORDRHEIN-WESTFALEN
B 221

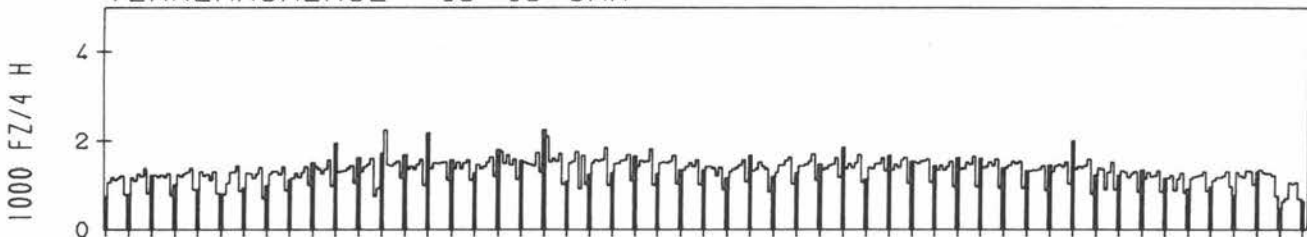
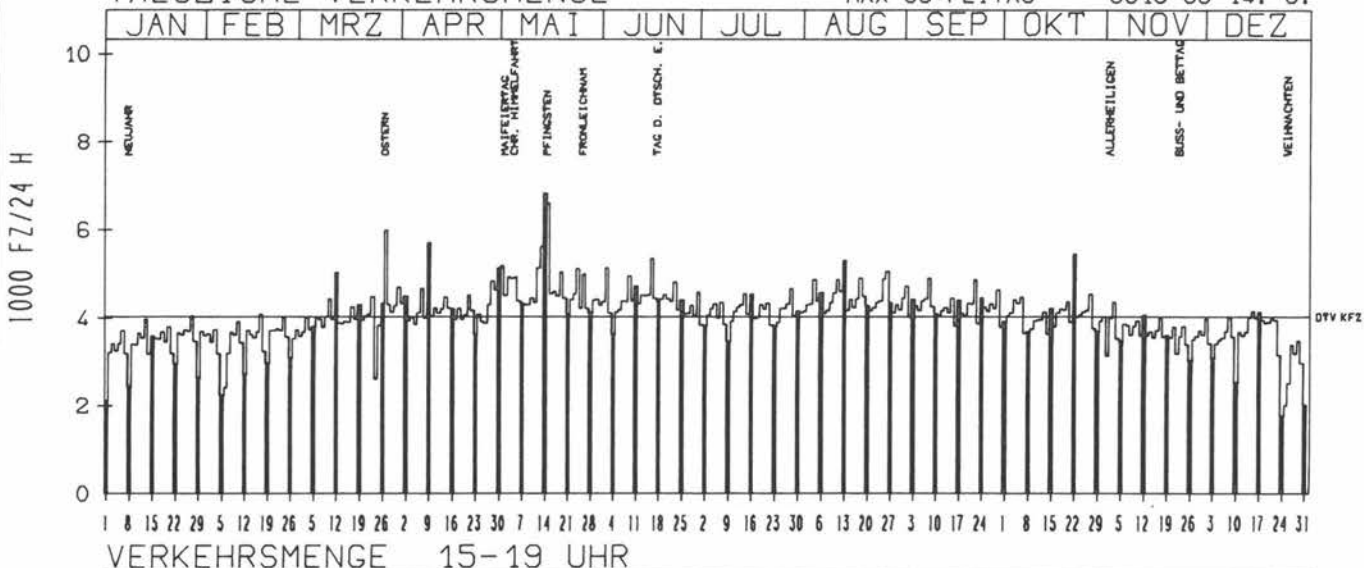
NR.: 4703 5 432

KM:
NETZKNOTEN:

RICHTUNG NÖRD

DTV KFZ 4033
MAX WERKTAG 5619 SA 13. 5.
MAX FER-WKTAG 5050 SA 26. 8.
MAX SO+FEITAG 6819 SO 14. 5.

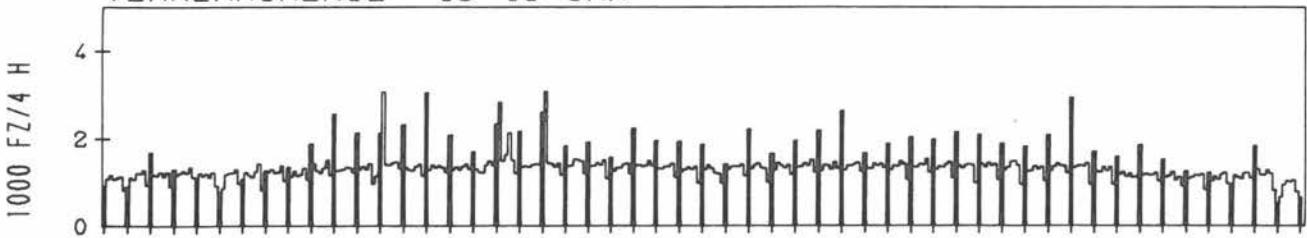
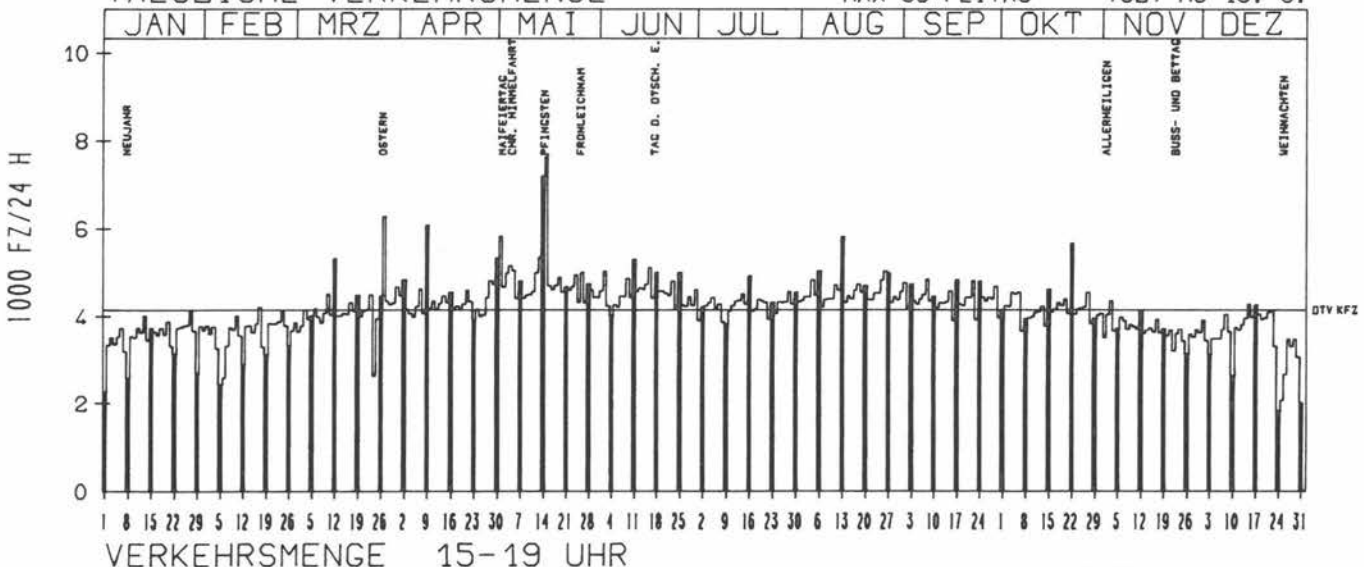
TÄGLICHE VERKEHRSMENGE



RICHTUNG SÜED

DTV KFZ 4160
MAX WERKTAG 5360 SA 13. 5.
MAX FER-WKTAG 5036 SA 26. 8.
MAX SO+FEITAG 7627 MO 15. 5.

TÄGLICHE VERKEHRSMENGE



JAHRESGANGLINIEN

1989

ZST: HÖLZHEIM

LAND: STRASSE

NORDRHEIN-WESTFALEN
B 230

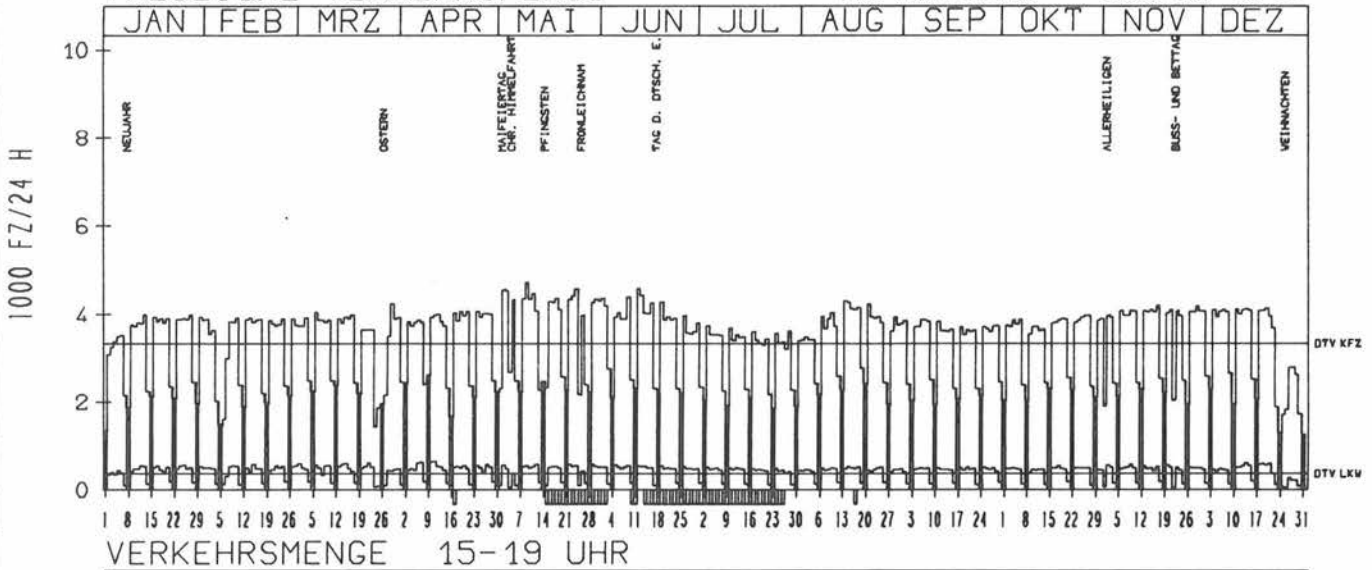
NR.: 4805 5 238

KM:
NETZKNOTEN:

RICHTUNG OST

DTV KFZ	3332
DTV LKW	374 = 11.22 %
MAX WERKTAG	4721 DI 9. 5.
MAX FER-WKTAG	4295 MO 14. 8.
MAX SO+FEITAG	2668 DO 4. 5.

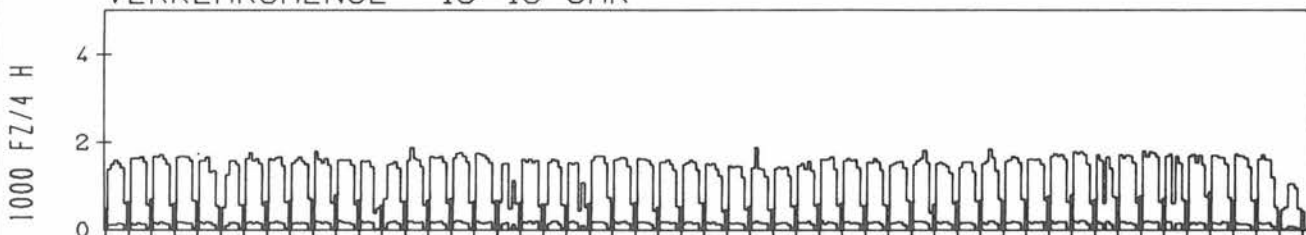
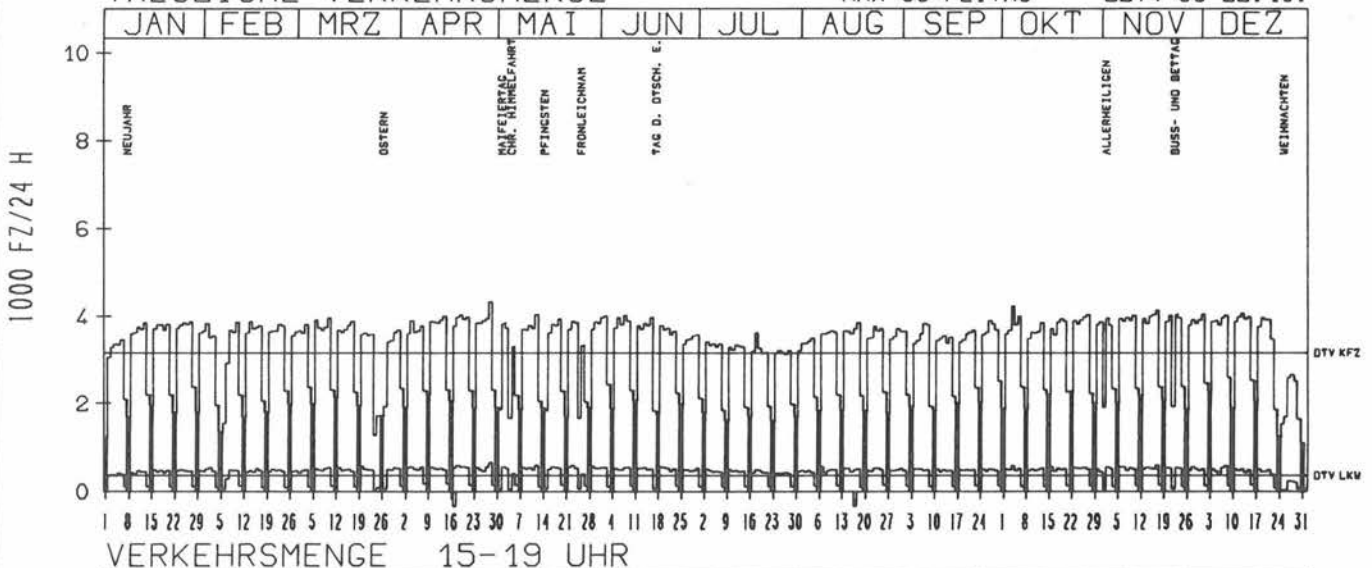
TAEGLICHE VERKEHRSMENGE



RICHTUNG WEST

DTV KFZ	3150
DTV LKW	374 = 11.88 %
MAX WERKTAG	4335 FR 28. 4.
MAX FER-WKTAG	3908 DI 4. 4.
MAX SO+FEITAG	2274 SO 22. 10.

TAEGLICHE VERKEHRSMENGE



JAHRESGANGLINIEN

1989

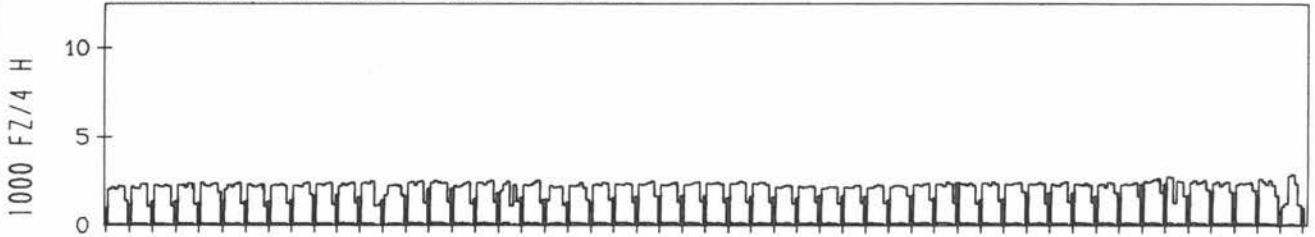
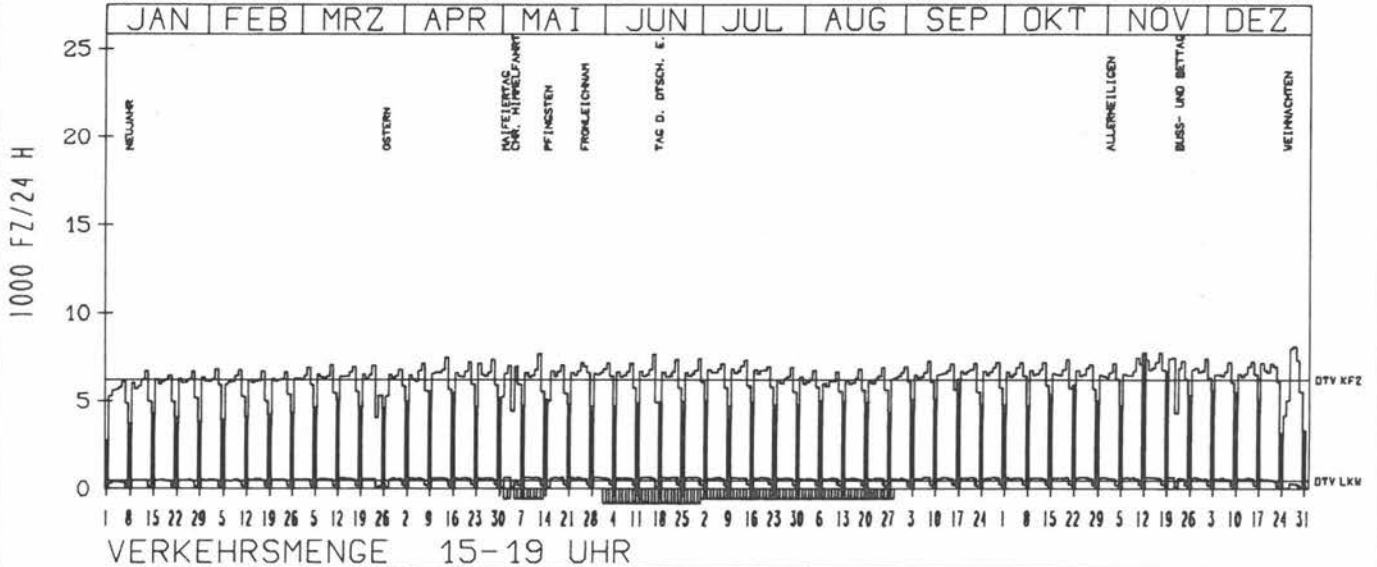
ZST: NÖRTHEIM
NR.: 4326 3 344

LAND: NIEDERSACHSEN
STRASSE: B 241
KM: 2.0
NETZKNOTEN:

RICHTUNG OST

DTV KFZ 6195
DTV LKW 454 = 7.33 %
MAX WERKTAG 7745 FR 17.11.
MAX FER-WKTAG 8093 DO 28.12.
MAX SO+FEITAG 7743 SO 12.11.

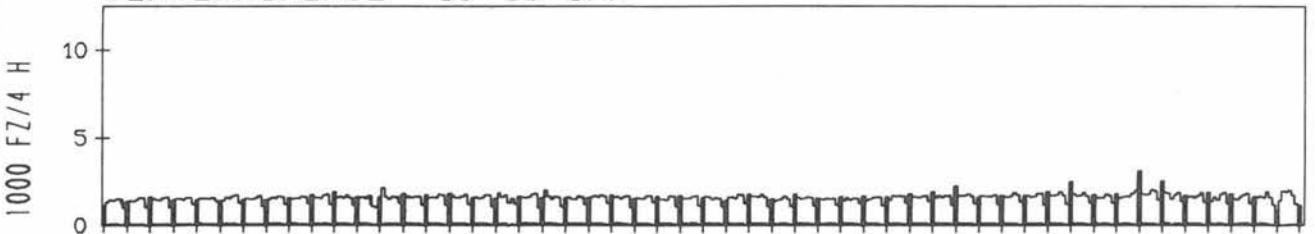
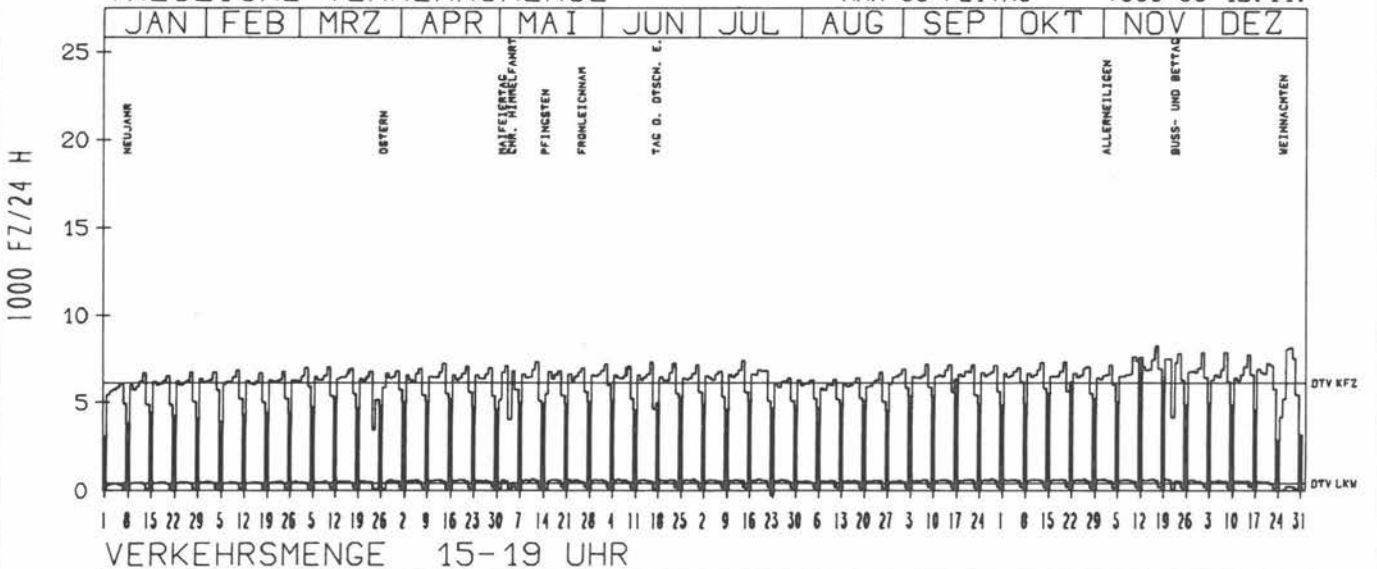
TAEGLICHE VERKEHRSMENGE



RICHTUNG WEST

DTV KFZ 6154
DTV LKW 435 = 7.08 %
MAX WERKTAG 8262 FR 17.11.
MAX FER-WKTAG 8154 DO 28.12.
MAX SO+FEITAG 7580 SO 12.11.

TAEGLICHE VERKEHRSMENGE



JAHRESGANGLINIEN 1989

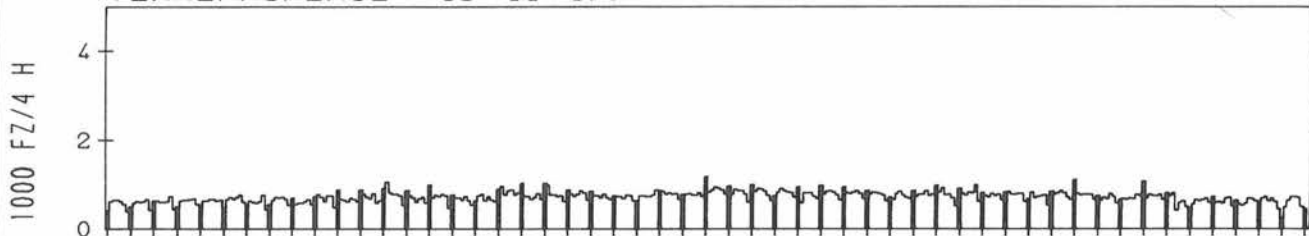
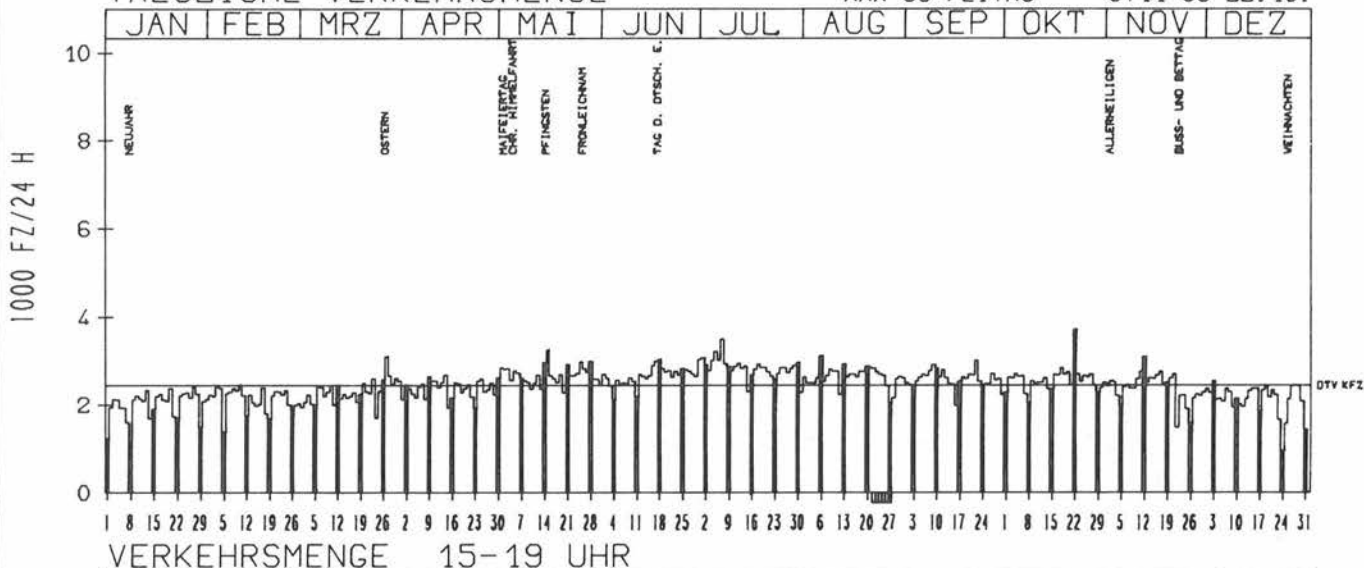
ZST: BUNTENBOECK
 NR.: 4227 3 337

LAND: NIEDERSACHSEN
 STRASSE: B 241
 KM: 23.5
 NETZKNOTEN:

RICHTUNG NÖRD

DTV KFZ 2450
 MAX WERKTAG 3017 FR 22. 9.
 MAX FER-WKTAG 3493 FR 7. 7.
 MAX SO+FEITAG 3711 SO 22. 10.

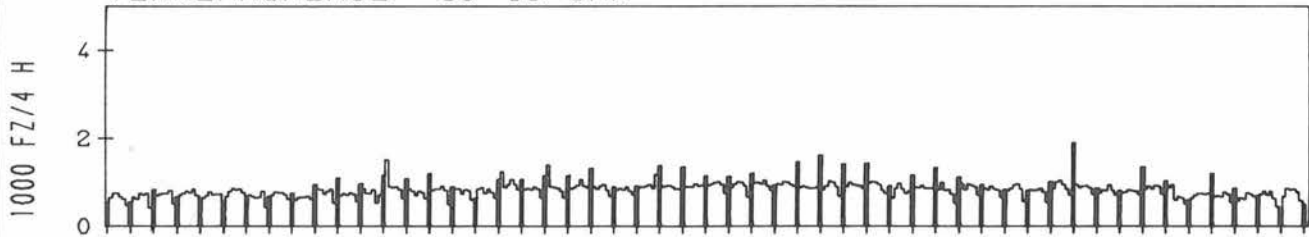
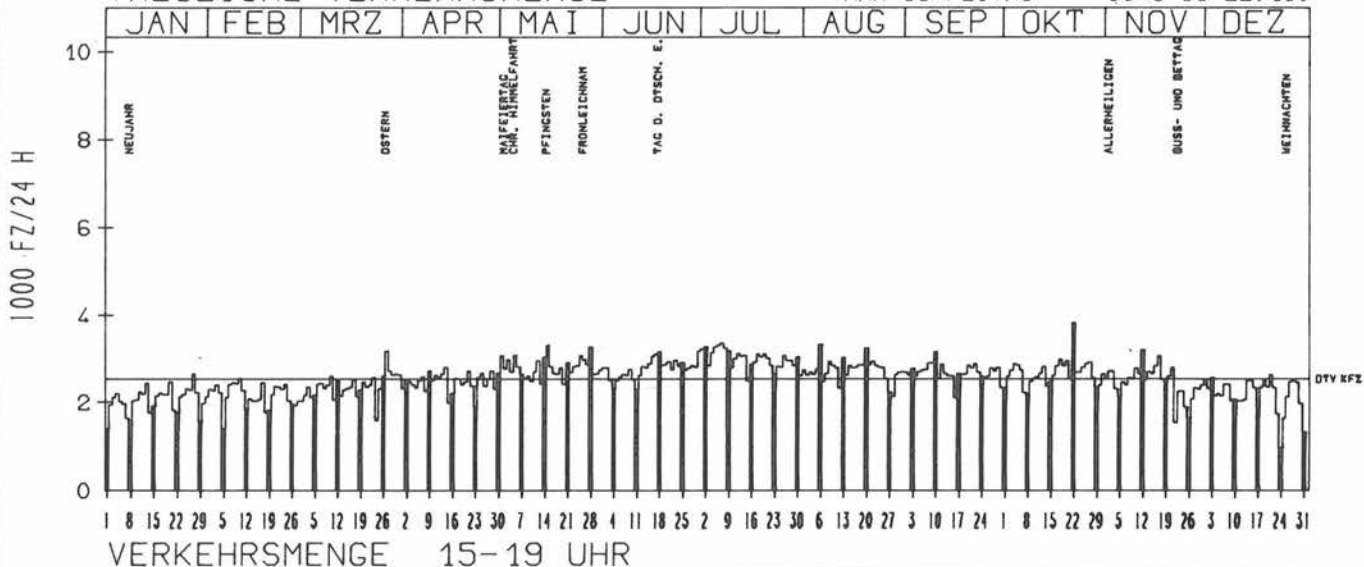
TÄGLICHE VERKEHRSMENGE



RICHTUNG SÜED

DTV KFZ 2537
 MAX WERKTAG 3076 DO 25. 5.
 MAX FER-WKTAG 3351 FR 7. 7.
 MAX SO+FEITAG 3843 SO 22. 10.

TÄGLICHE VERKEHRSMENGE



JAHRESGANGLINIEN

1989

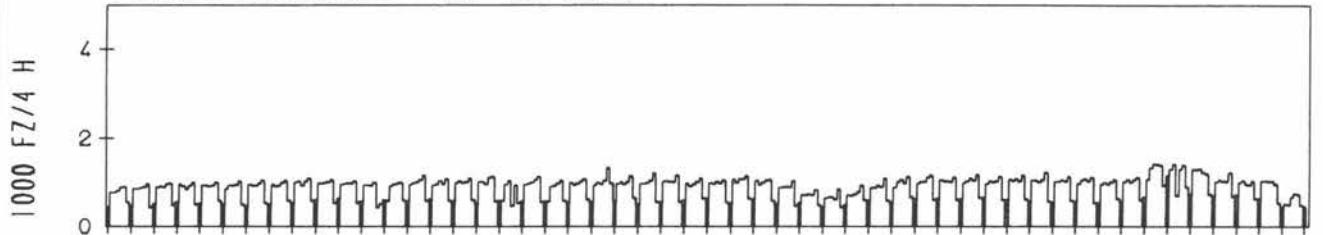
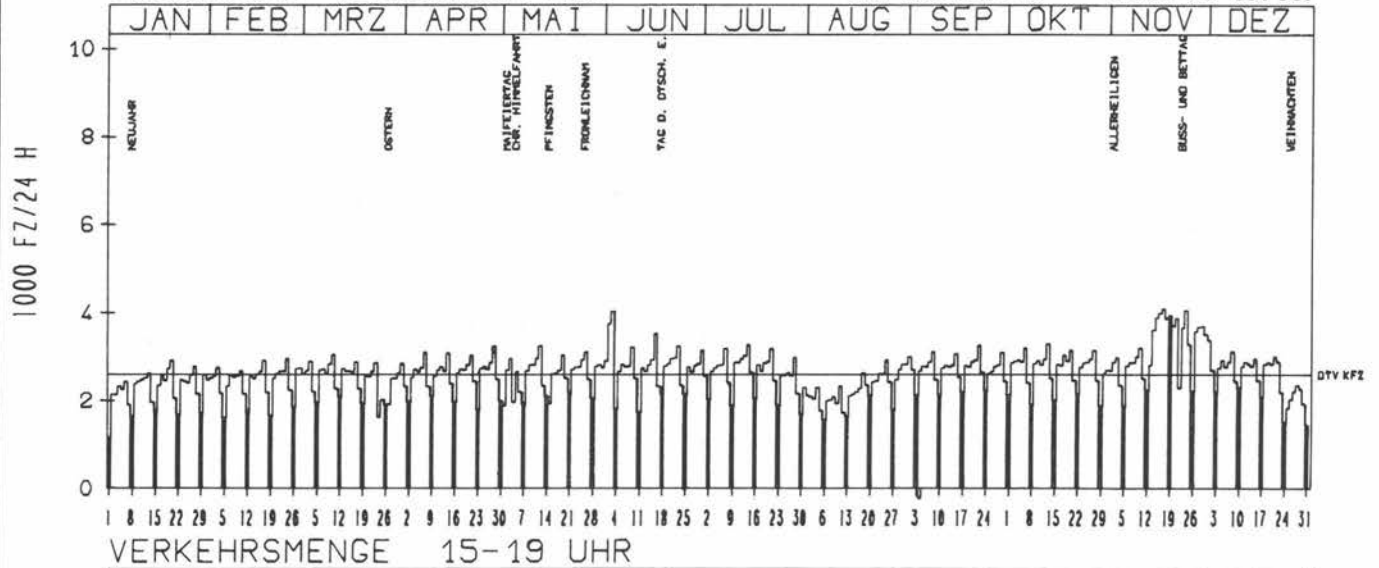
ZST: WEYHAUSEN 2
NR.: 3530 3 342

LAND: NIEDERSACHSEN
STRASSE: B 248
KM: 31.3
NETZKNOTEN:

RICHTUNG NORD

TAEGLICHE VERKEHRSMENGE

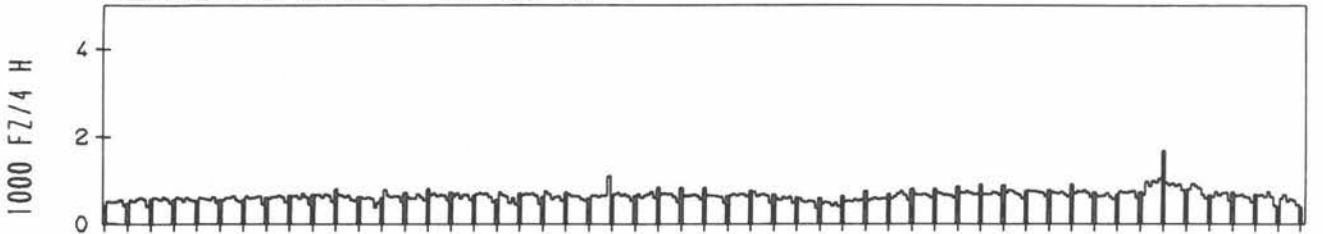
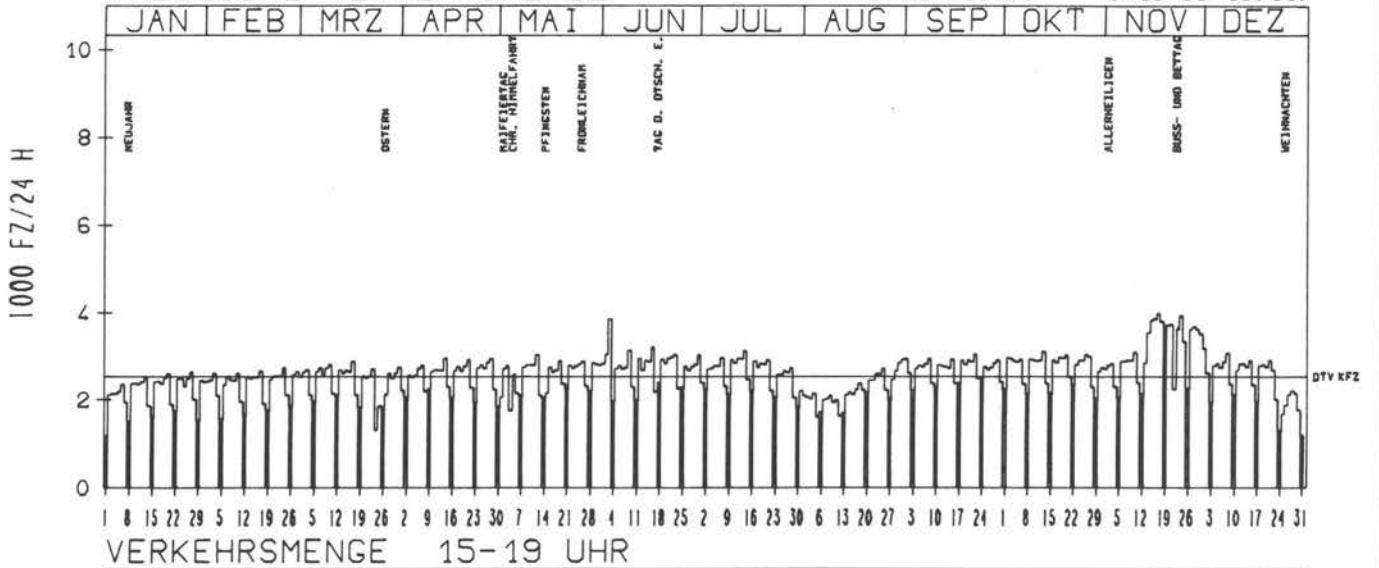
DTV KFZ 2594
MAX WERKTAG 4098 FR 17. 11.
MAX FER-WKTAG 3273 FR 14. 7.
MAX SO+FEITAG 3941 SO 19. 11.



RICHTUNG SUED

TAEGLICHE VERKEHRSMENGE

DTV KFZ 2545
MAX WERKTAG 3993 FR 17. 11.
MAX FER-WKTAG 3119 FR 14. 7.
MAX SO+FEITAG 3710 SO 19. 11.



JAHRESGANGLINIEN 1989

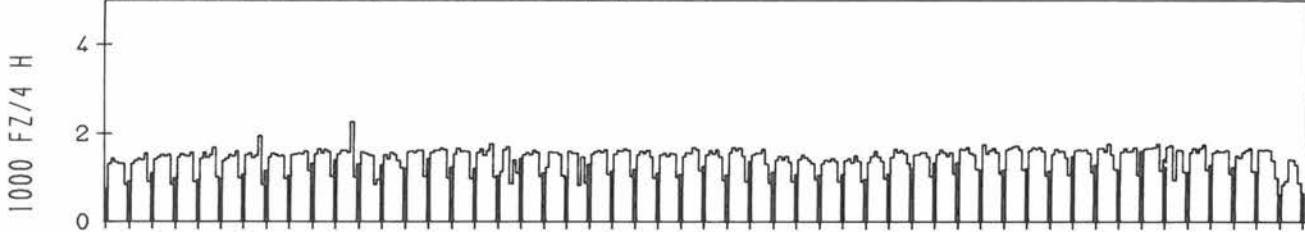
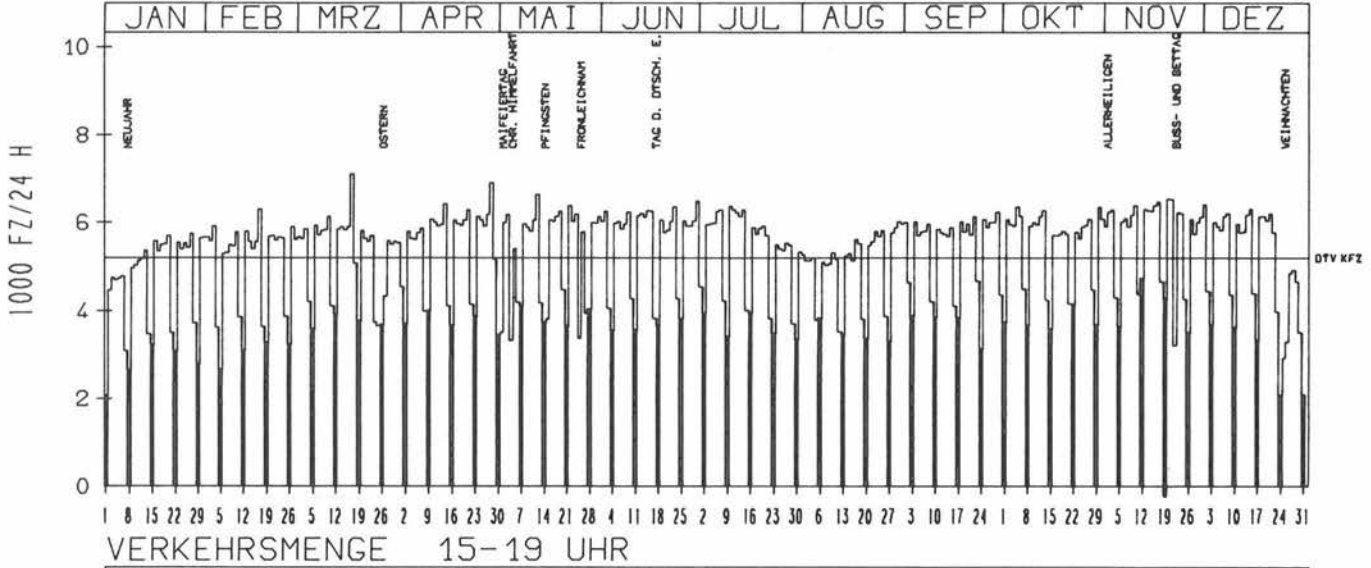
ZST: MELSUNGEN
 NR.: 4823 6 390 (0310)

LAND: HESSEN
 STRASSE: B 253
 KM:
 NETZKNOTEN: 4823 015
 4823 013

RICHTUNG OST

DTV KFZ 5193
 MAX WERKTAG 7097 FR 17. 3.
 MAX FER-WKTAG 6486 FR 30. 6.
 MAX SO+FEITAG 4728 SO 12. 11.

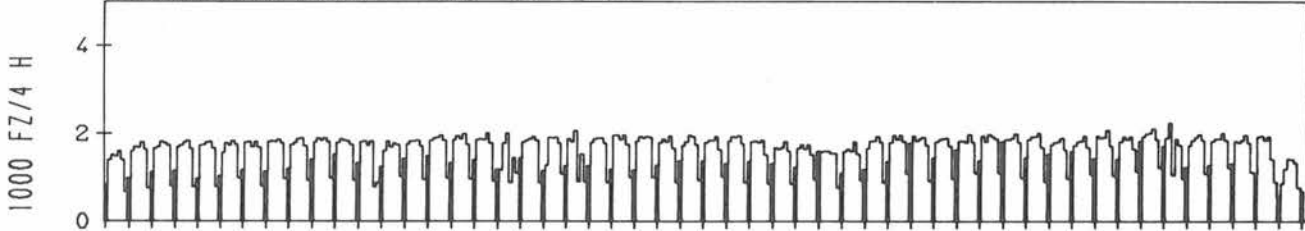
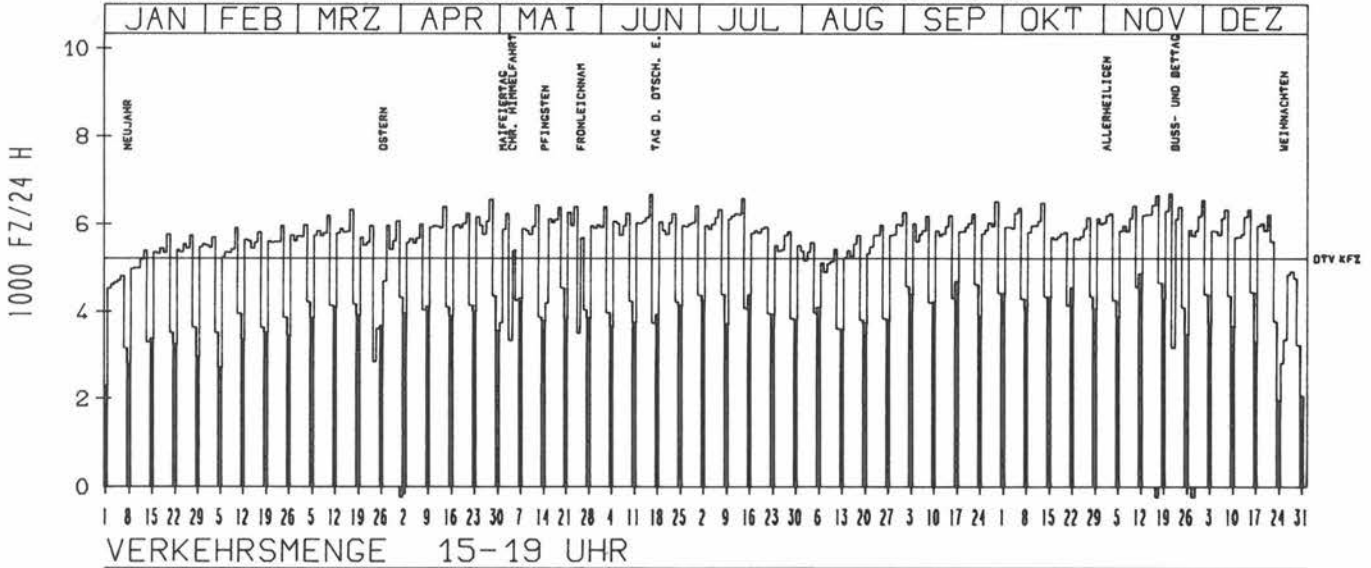
TAEGLICHE VERKEHRSMENGE



RICHTUNG WEST

DTV KFZ 5219
 MAX WERKTAG 6704 DI 21. 11.
 MAX FER-WKTAG 6585 FR 14. 7.
 MAX SO+FEITAG 4876 SO 12. 11.

TAEGLICHE VERKEHRSMENGE



JAHRESGANGLINIEN

1989

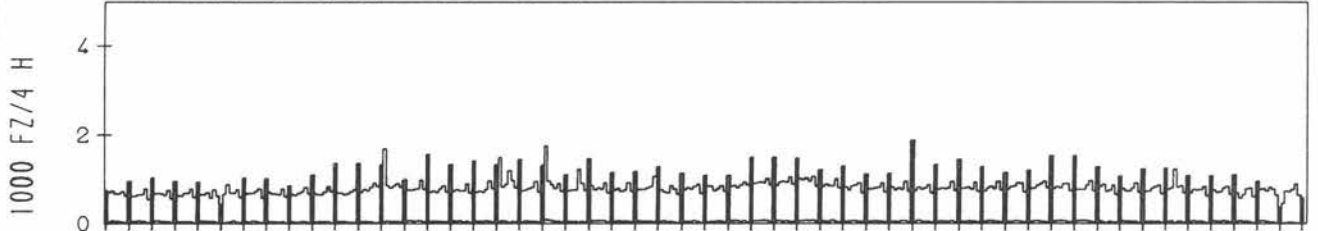
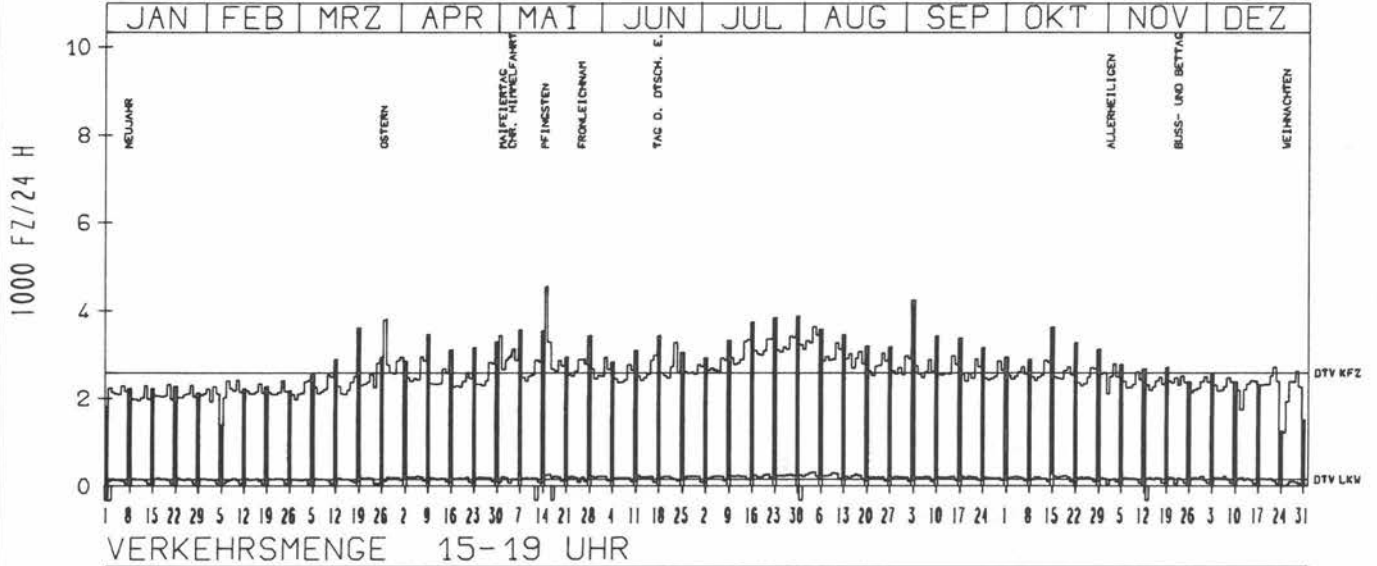
ZST: ALSDÖRF
 NR.: 6104 7 139

LAND: RHEINLAND-PFALZ
 STRASSE: B 257
 KM: 10.6
 NETZKNOTEN: 6104 030
 6004 043

RICHTUNG NÖRD

DTV KFZ 2586
 DTV LKW 160 = 6.21 %
 MAX WERKTAG 3110 FR 5. 5.
 MAX FER-WKTAG 3638 FR 4. 8.
 MAX SO+FEITAG 4539 MO 15. 5.

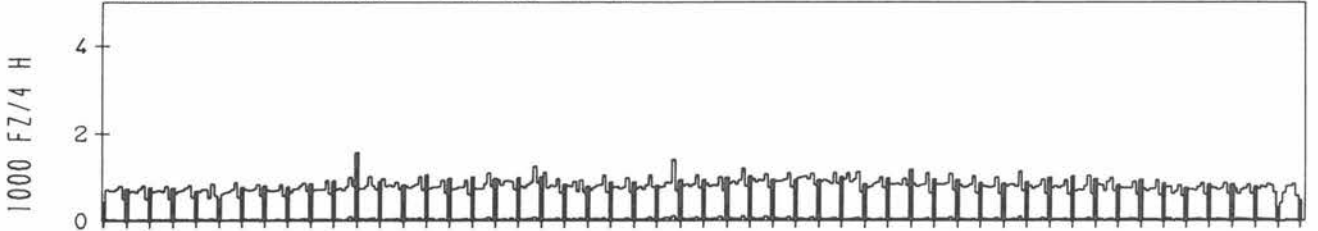
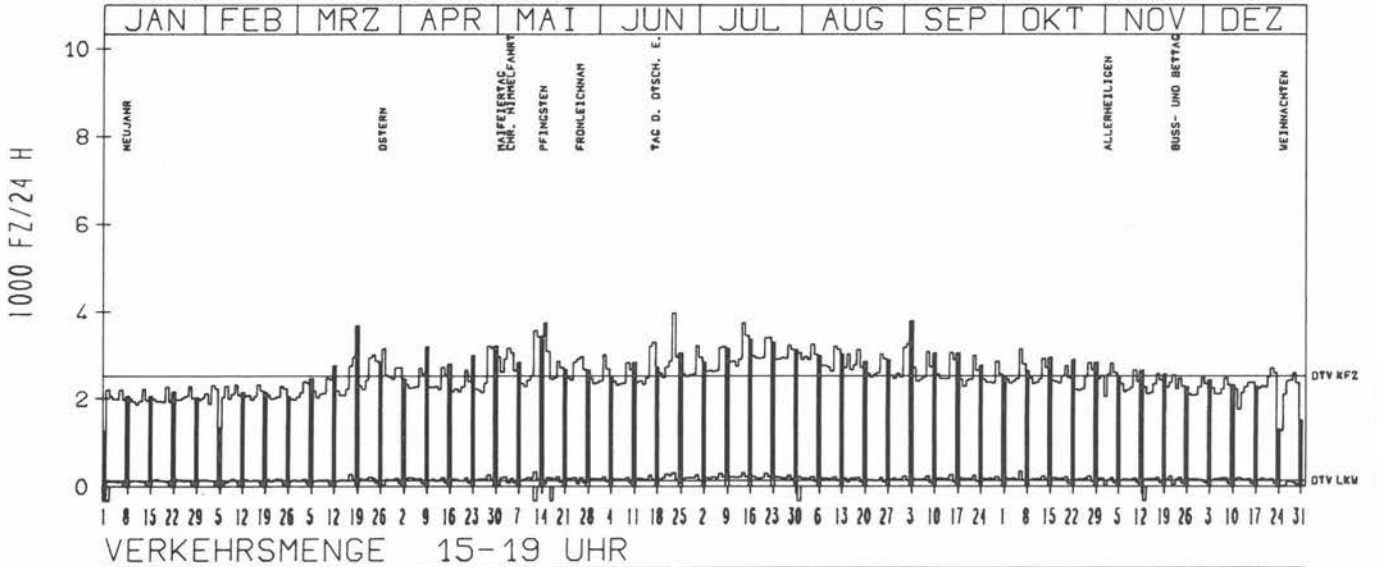
TÄGLICHE VERKEHRSMENGE



RICHTUNG SÜED

DTV KFZ 2520
 DTV LKW 148 = 5.89 %
 MAX WERKTAG 3205 FR 28. 4.
 MAX FER-WKTAG 3966 FR 23. 6.
 MAX SO+FEITAG 3779 SO 3. 9.

TÄGLICHE VERKEHRSMENGE



JAHRESGANGLINIEN

1989

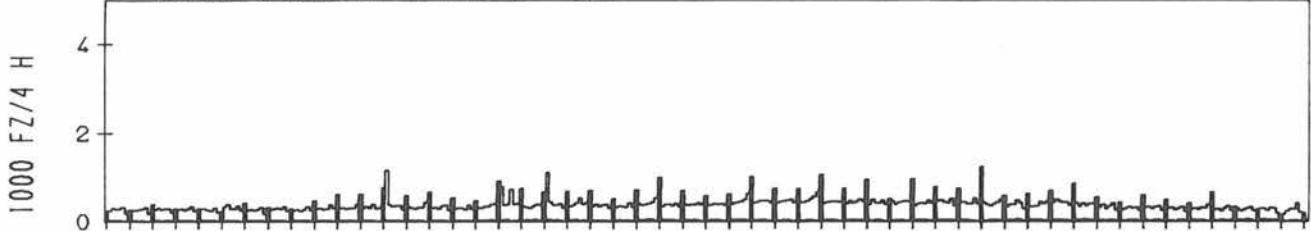
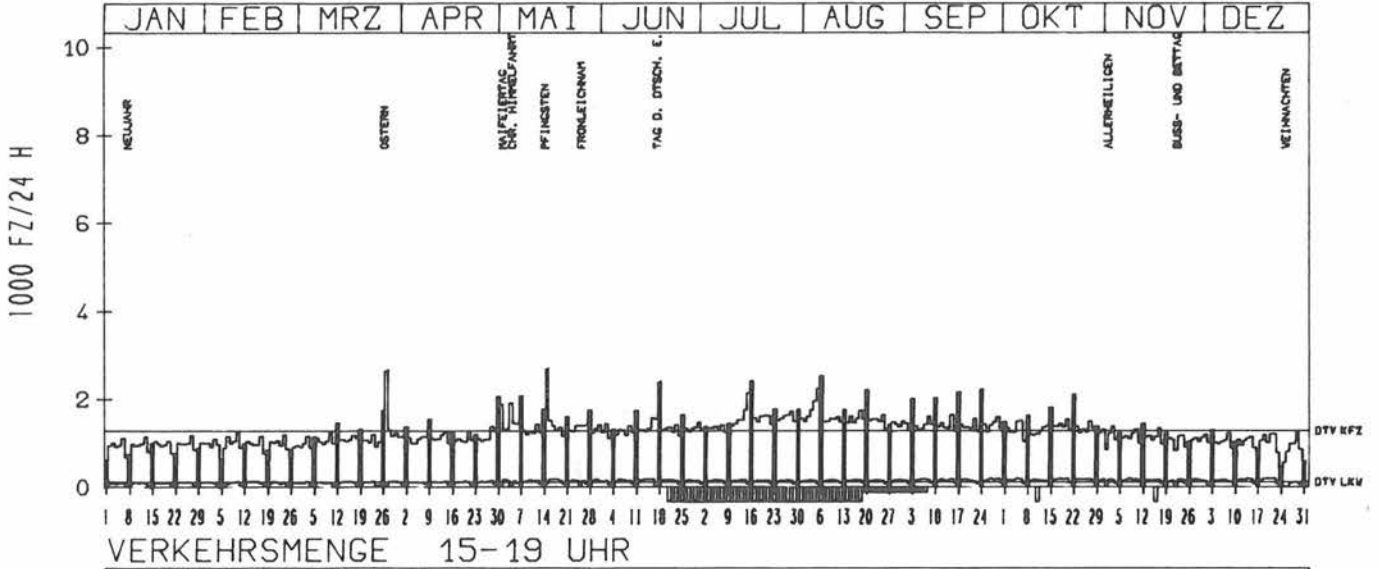
ZST: BLANKENHEIM-WALD
 NR.: 5505 5 239

LAND: NORDRHEIN-WESTFALEN
 STRASSE: B 258
 KM:
 NETZKNOTEN:

RICHTUNG NÖRD

DTV KFZ 1283
 DTV LKW 121 = 9.47 %
 MAX WERKTAG 1646 FR 15. 9.
 MAX FER-WKTAG 1647 FR 25. 8.
 MAX SO+FEITAG 2699 MO 15. 5.


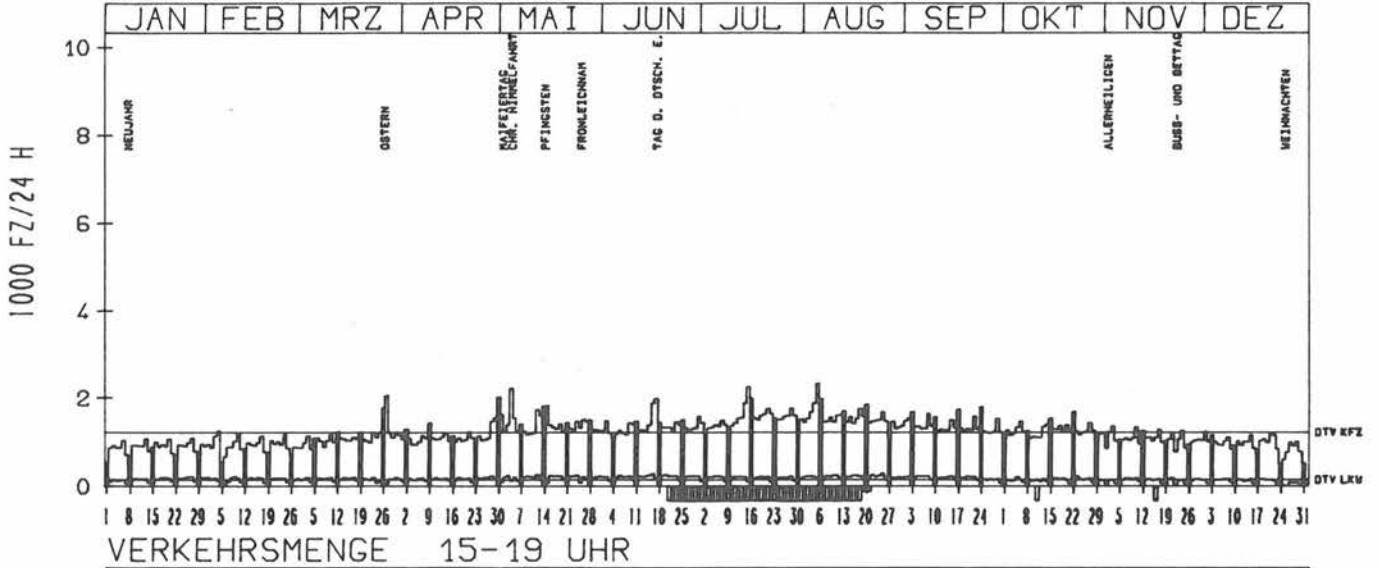
TÄGLICHE VERKEHRSMENGE



RICHTUNG SÜED

DTV KFZ 1230
 DTV LKW 165 = 13.42 %
 MAX WERKTAG 1895 FR 16. 6.
 MAX FER-WKTAG 1687 FR 25. 8.
 MAX SO+FEITAG 2216 DO 4. 5.

TÄGLICHE VERKEHRSMENGE



JAHRESGANGLINIEN

1989

ZST: OBERBAAR

LAND: STRASSE

RHEINLAND-PFALZ
B 258

NR.: 5608 7 067

KM:


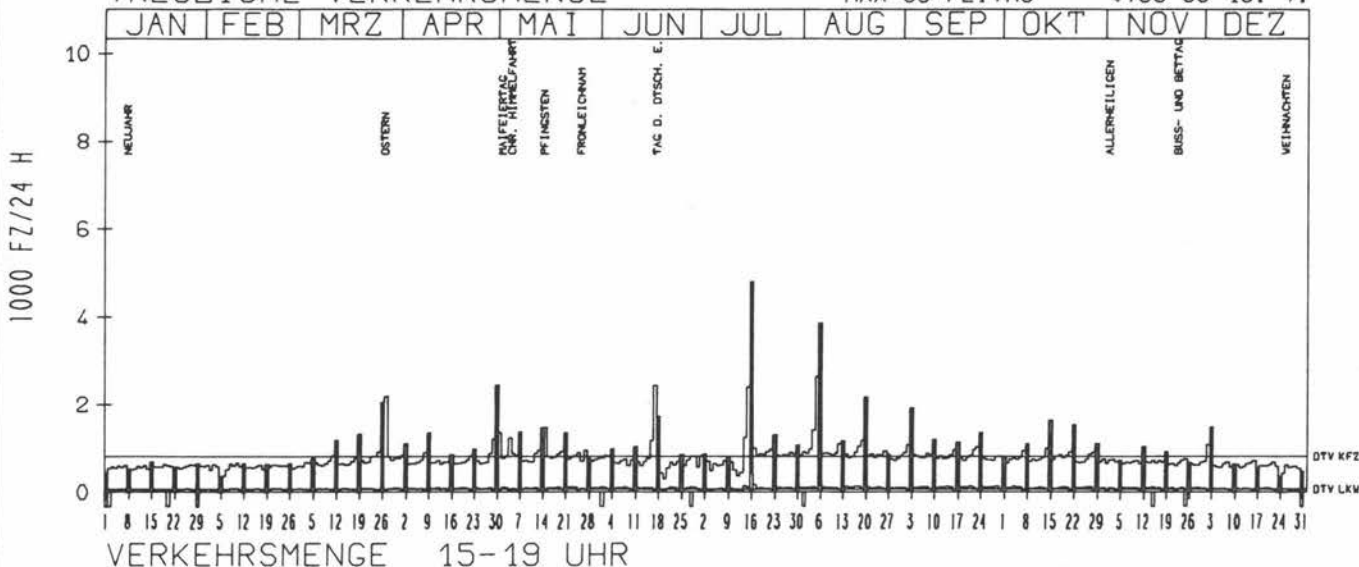
NETZKNOTEN:

5607 018
5608 011

RICHTUNG OST

DTV KFZ	813	
DTV LKW	78	= 9.54 %
MAX WERKTAG	1213	SA 29. 4.
MAX FER-WKTAG	2629	SA 5. 8.
MAX SO+FEITAG	4798	SO 16. 7.


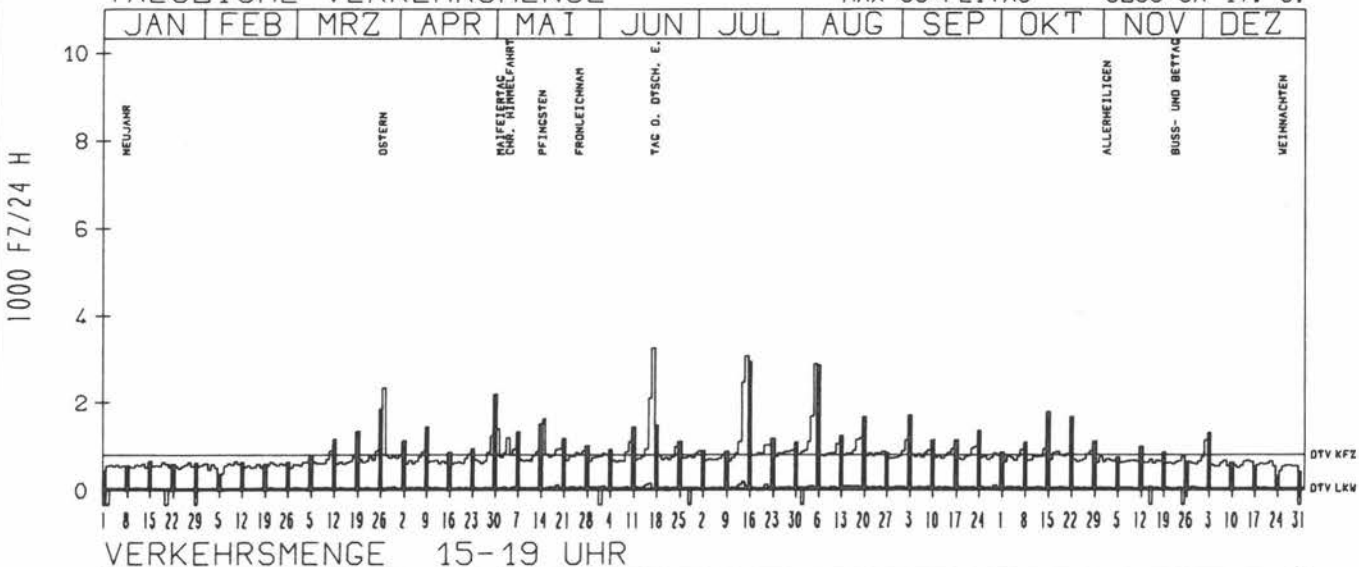
TAEGLICHE VERKEHRSMENGE



RICHTUNG WEST

DTV KFZ	824	
DTV LKW	57	= 6.91 %
MAX WERKTAG	2106	FR 16. 6.
MAX FER-WKTAG	3079	SA 15. 7.
MAX SO+FEITAG	3255	SA 17. 6.

TAEGLICHE VERKEHRSMENGE



JAHRESGANGLINIEN 1989

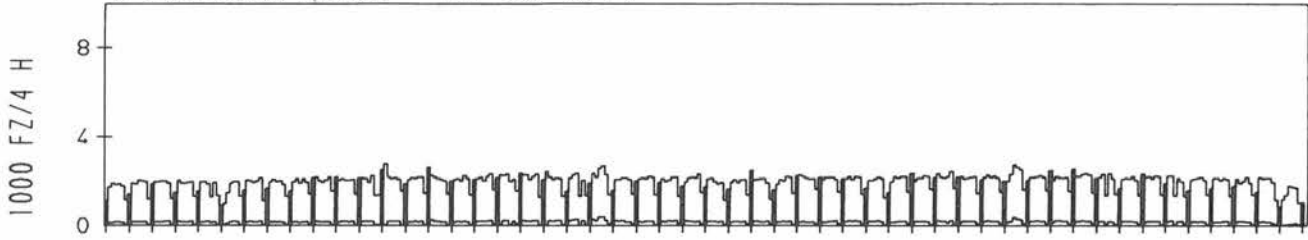
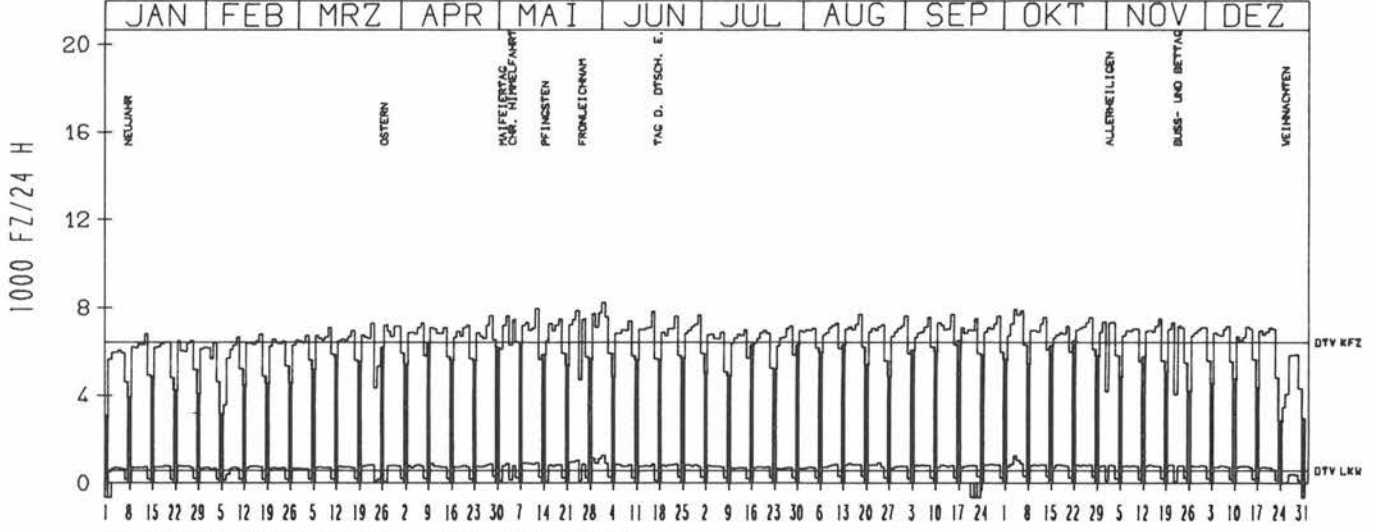
ZST: BÖDENDORF
NR.: 5409 7 098

LAND: RHEINLAND-PFALZ
STRASSE: B 266
KM: 435.0
NETZKNOTEN: 5408 000
5409 036

RICHTUNG ÖST

DTV KFZ 6417
DTV LKW 576 = 8.98 %
MAX WERKTAG 8244 DO 1. 6.
MAX FER-WKTAG 7693 FR 18. 8.
MAX SO+FEITAG 7194 MO 27. 3.

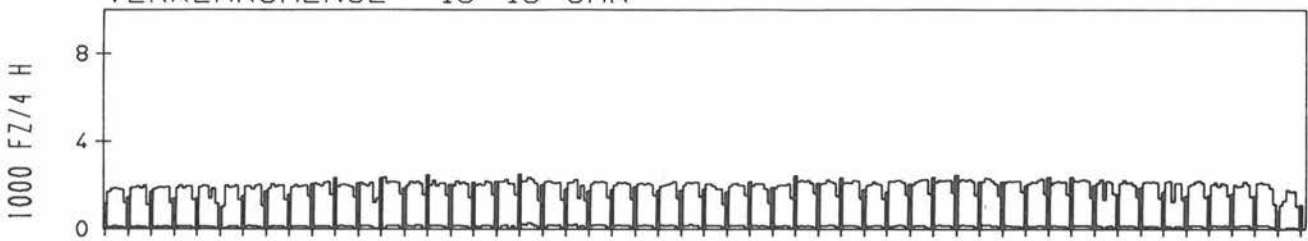
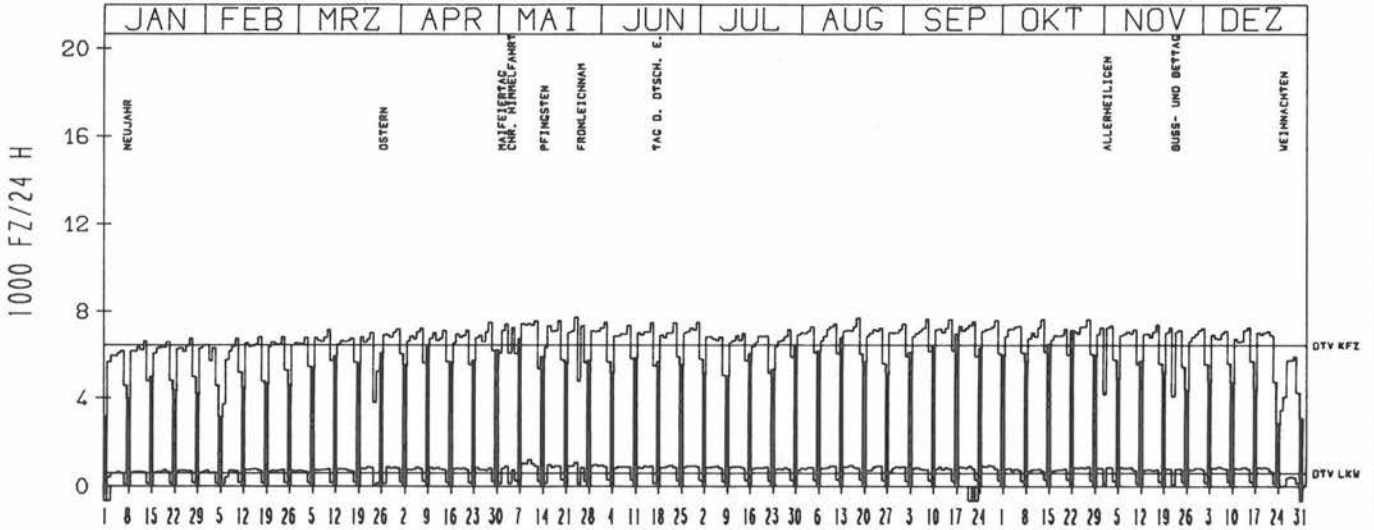
TÄGLICHE VERKEHRSMENGE



RICHTUNG WEST

DTV KFZ 6434
DTV LKW 615 = 9.57 %
MAX WERKTAG 7729 MI 24. 5.
MAX FER-WKTAG 7696 FR 18. 8.
MAX SO+FEITAG 7149 SO 22. 10.

TÄGLICHE VERKEHRSMENGE



JAHRESGANGLINIEN 1989

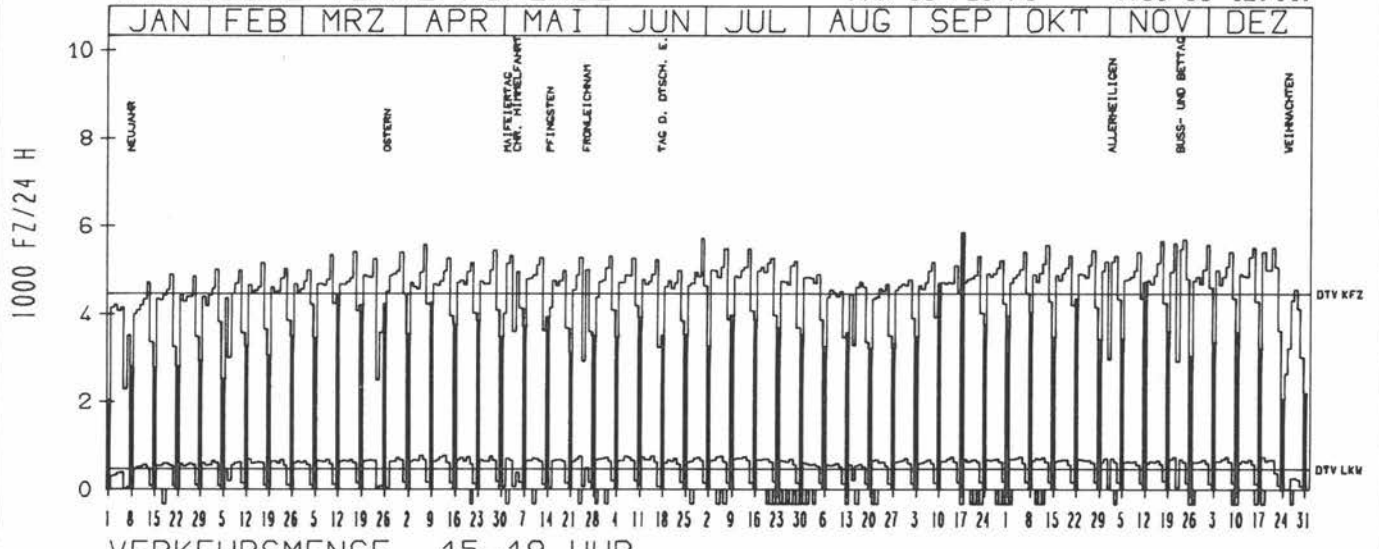
ZST: ZETTLITZ (SUED)
NR.: 5833 9 573

LAND: BAYERN
STRASSE: B 289
KM: 0.1
NETZKNOTEN: 5833 010
5833 007

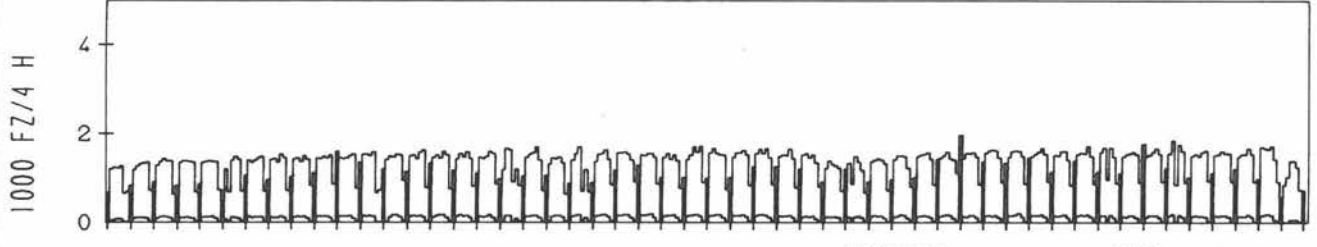
RICHTUNG OST

DTV KFZ 4468
DTV LKW 465 = 10.40 %
MAX WERKTAG 5687 FR 24.11.
MAX FER-WKTAG 5706 FR 30.6.
MAX SO+FEITAG 4730 SO 12.11.

TAEGLICHE VERKEHRSMENGE



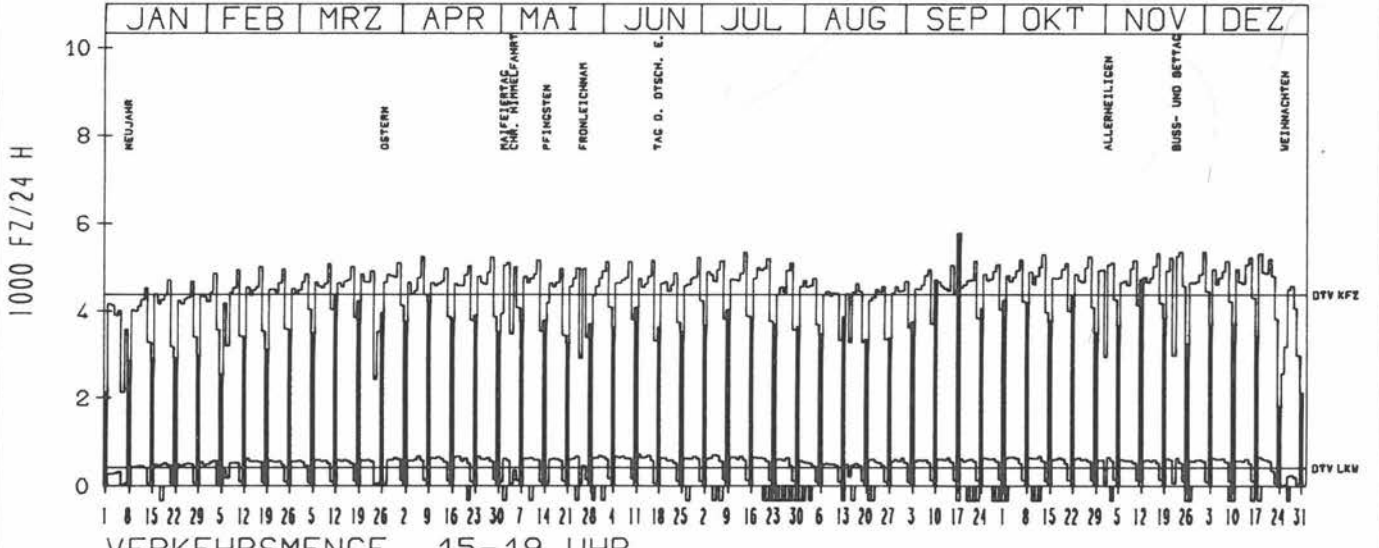
VERKEHRSMENGE 15-19 UHR



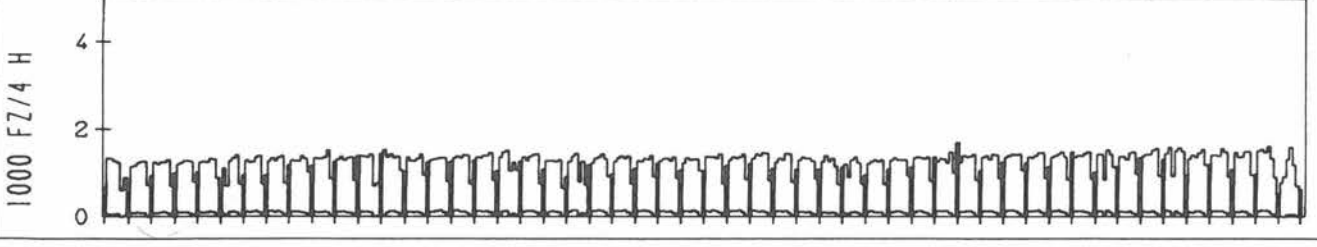
RICHTUNG WEST

DTV KFZ 4380
DTV LKW 426 = 9.72 %
MAX WERKTAG 5370 FR 1.12.
MAX FER-WKTAG 5347 FR 14.7.
MAX SO+FEITAG 4737 SO 12.11.

TAEGLICHE VERKEHRSMENGE



VERKEHRSMENGE 15-19 UHR



JAHRESGANGLINIEN 1989

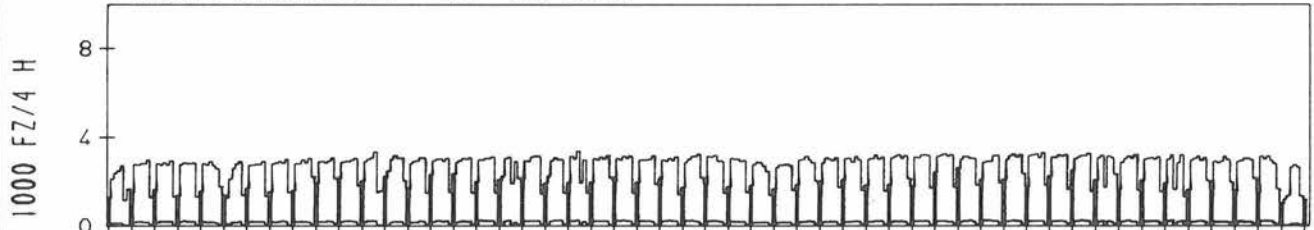
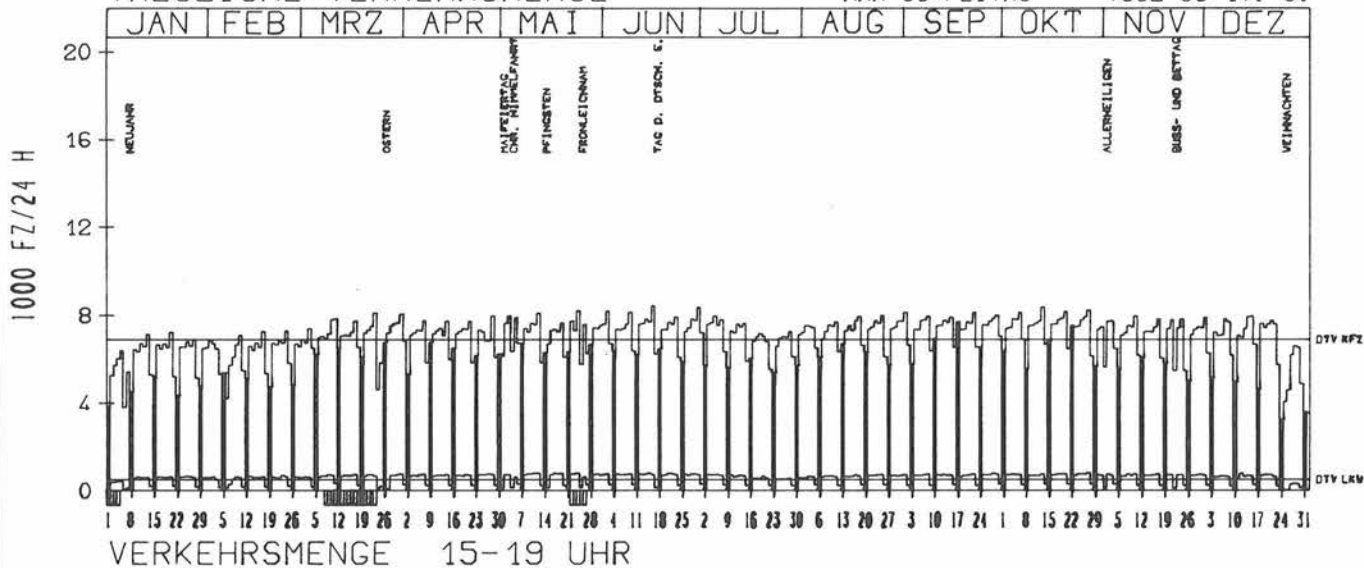
ZST: WALDKIRCH 2
 NR.: 7913 8 724 (1106)

LAND: BADEN-WUERTTEMBERG
 STRASSE: B 294
 KM:
 NETZKNOTEN: 7913 038
 7913 039

RICHTUNG NÖRD

DTV KFZ 6889
 DTV LKW 517 = 7.51 %
 MAX WERKTAG 8431 FR 16. 6.
 MAX FER-WKTAG 8352 FR 30. 6.
 MAX SO+FEITAG 7692 SO 17. 9.

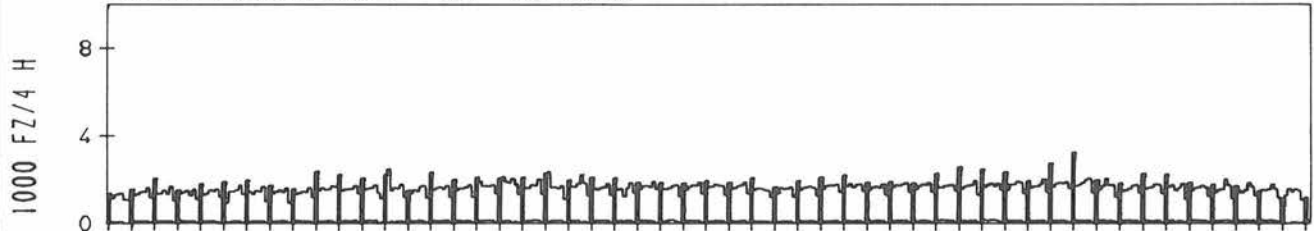
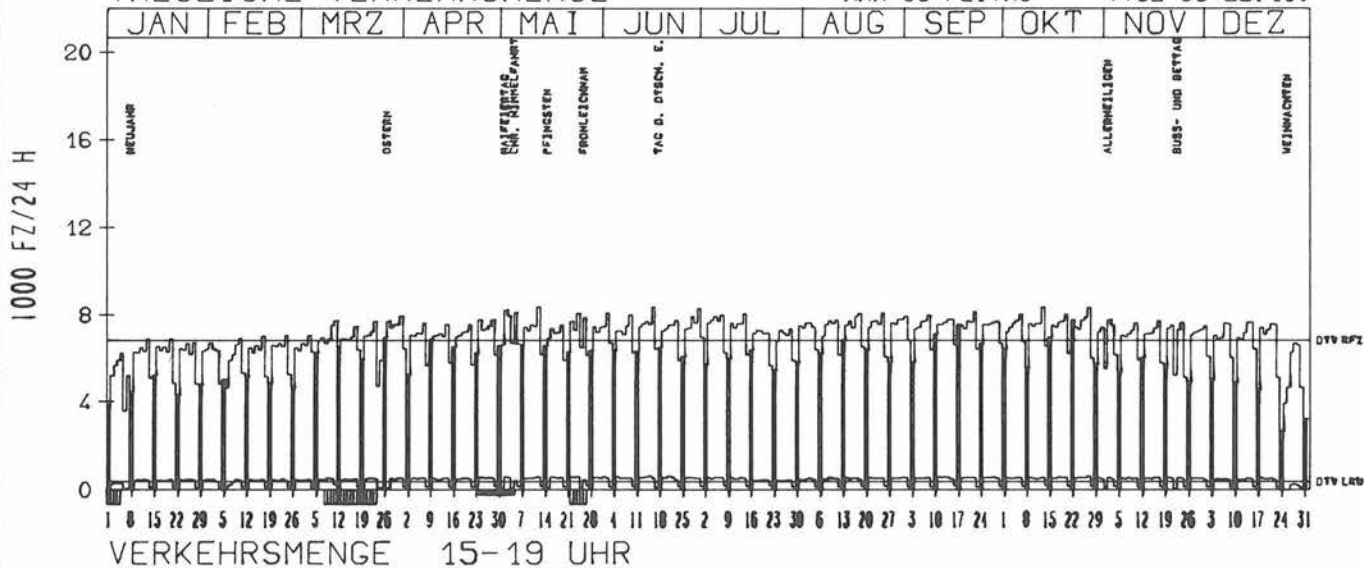
TAEGLICHE VERKEHRSMENGE



RICHTUNG SÜED

DTV KFZ 6841
 DTV LKW 387 = 5.66 %
 MAX WERKTAG 8367 FR 13. 10.
 MAX FER-WKTAG 8295 FR 30. 6.
 MAX SO+FEITAG 7782 SO 22. 10.

TAEGLICHE VERKEHRSMENGE



JAHRESGANGLINIEN 1989

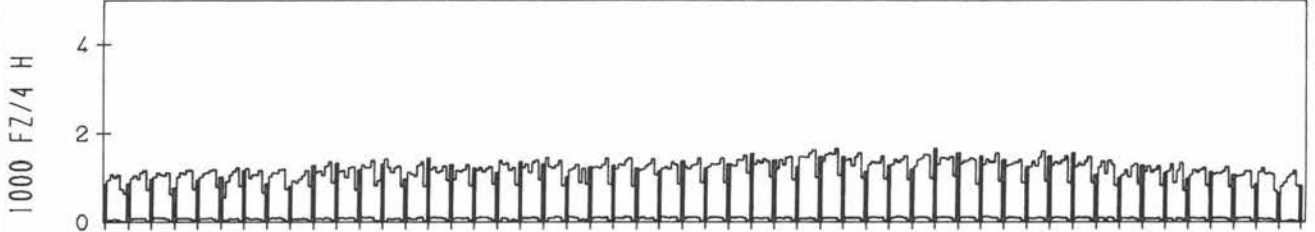
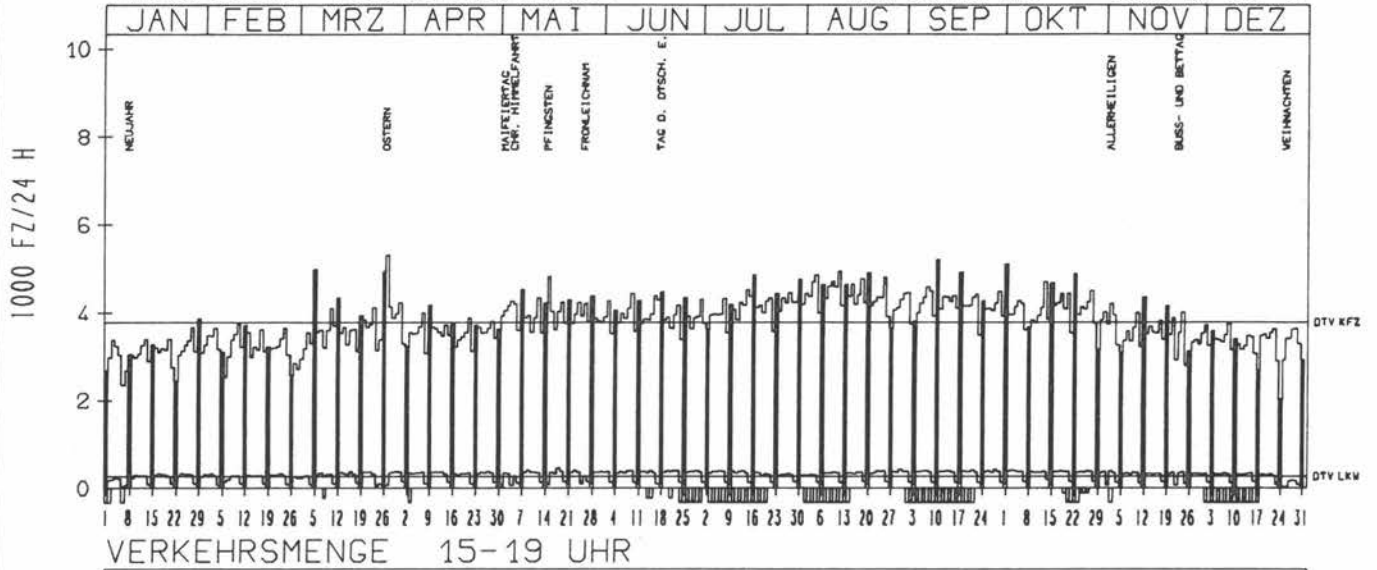
ZST: SCHÖNAU
 NR.: 8213 8 570 (1100)

LAND: BADEN-WUERTTEMBERG
 STRASSE: B 317
 KM: 34.0
 NETZKNOTEN: 8213 017
 8213 012

RICHTUNG NÖRD

DTV KFZ 3788
 DTV LKW 265 = 7.00 %
 MAX WERKTAG 4703 FR 13.10.
 MAX FER-WKTAG 4793 FR 25. 8.
 MAX SO+FEITAG 5290 MO 27. 3.

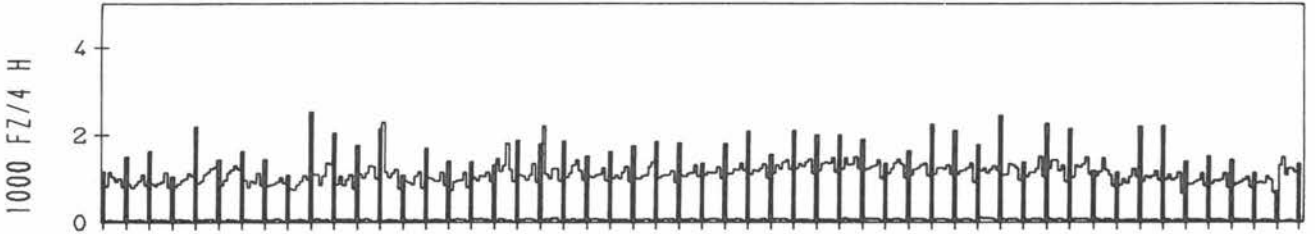
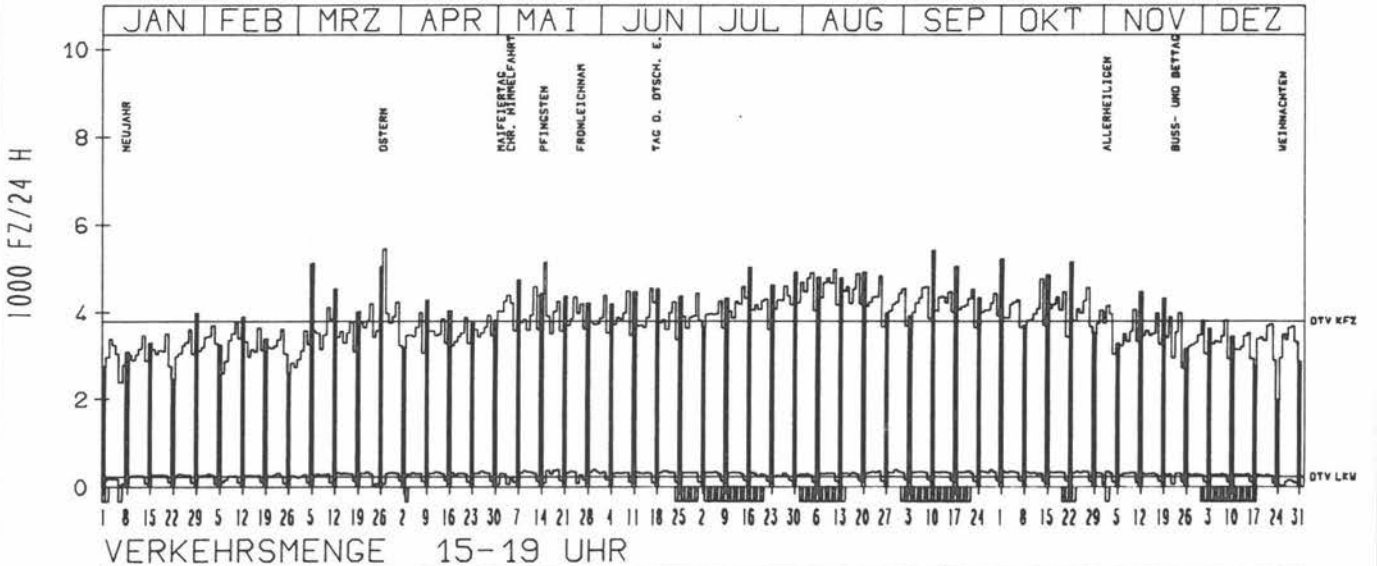
TAEGLICHE VERKEHRSMENGE



RICHTUNG SÜED

DTV KFZ 3798
 DTV LKW 246 = 6.48 %
 MAX WERKTAG 4777 FR 13.10.
 MAX FER-WKTAG 4892 FR 18. 8.
 MAX SO+FEITAG 5446 MO 27. 3.

TAEGLICHE VERKEHRSMENGE



JAHRESGANGLINIEN 1989

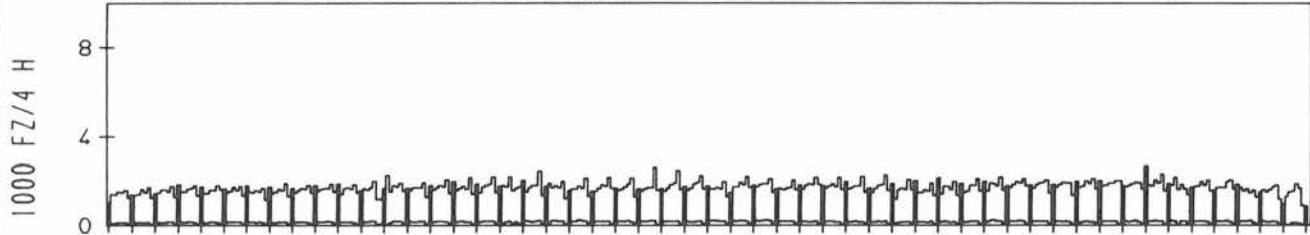
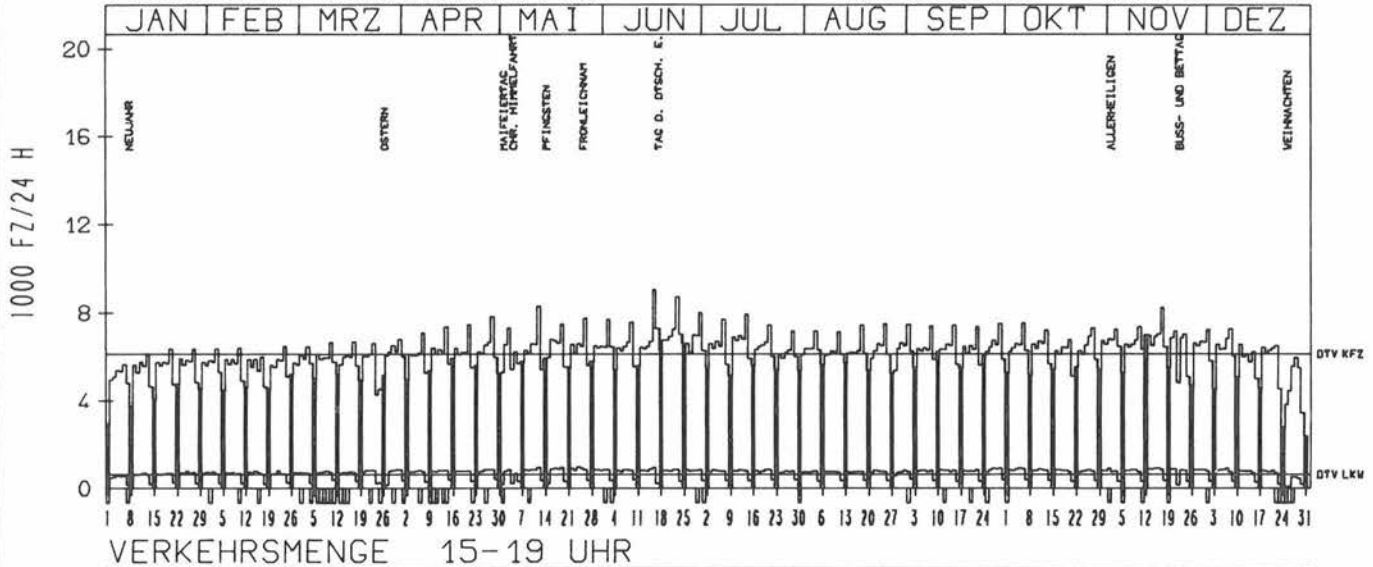
ZST: NETTELSEE
 NR.: 1726 1 155

LAND: SCHLESWIG-HOLSTEIN
 STRASSE: B 404
 KM: 16.0
 NETZKNOTEN:

RICHTUNG NÖRD

DTV KFZ 6122
 DTV LKW 627 = 10.24 %
 MAX WERKTAG 9040 FR 16. 6.
 MAX FER-WKTAG 8692 FR 23. 6.
 MAX SO+FEITAG 7271 SA 17. 6.

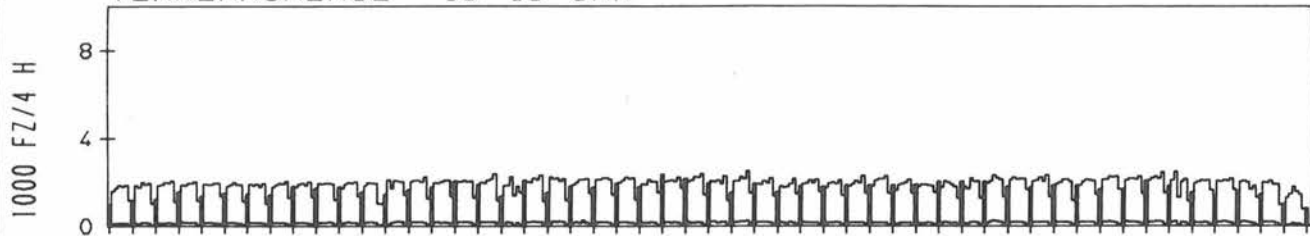
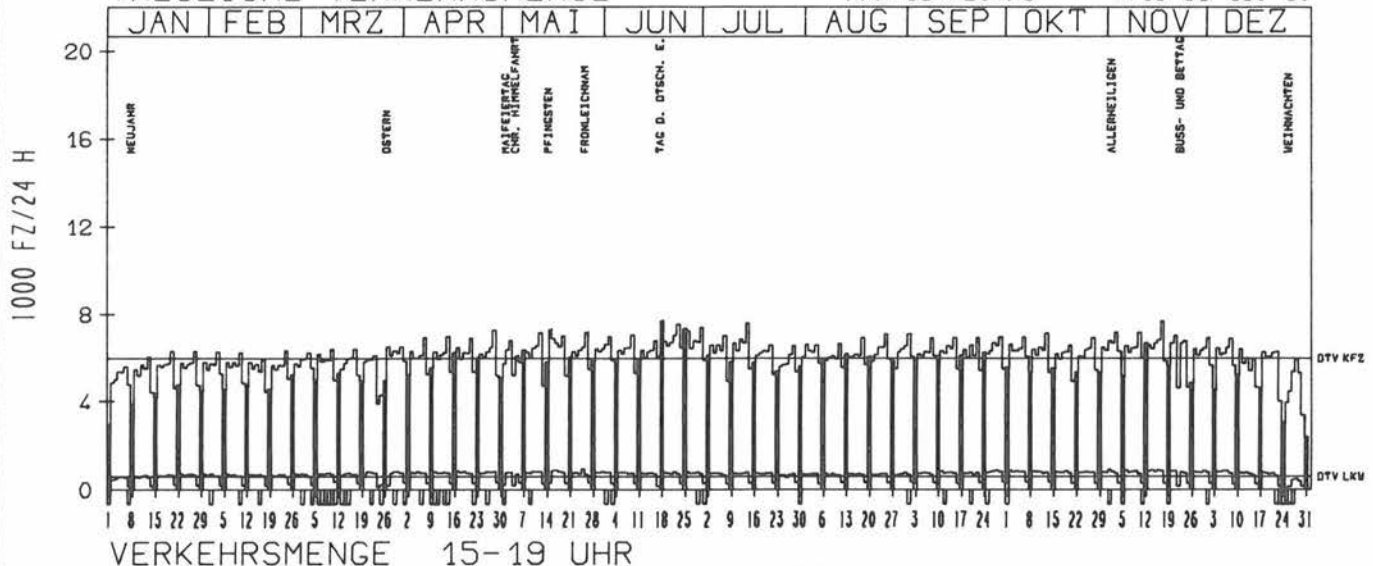
TÄGLICHE VERKEHRSMENGE



RICHTUNG SÜED

DTV KFZ 5980
 DTV LKW 604 = 10.10 %
 MAX WERKTAG 7717 FR 17.11.
 MAX FER-WKTAG 7594 FR 14. 7.
 MAX SO+FEITAG 7719 SO 18. 6.

TÄGLICHE VERKEHRSMENGE



JAHRESGANGLINIEN

1989


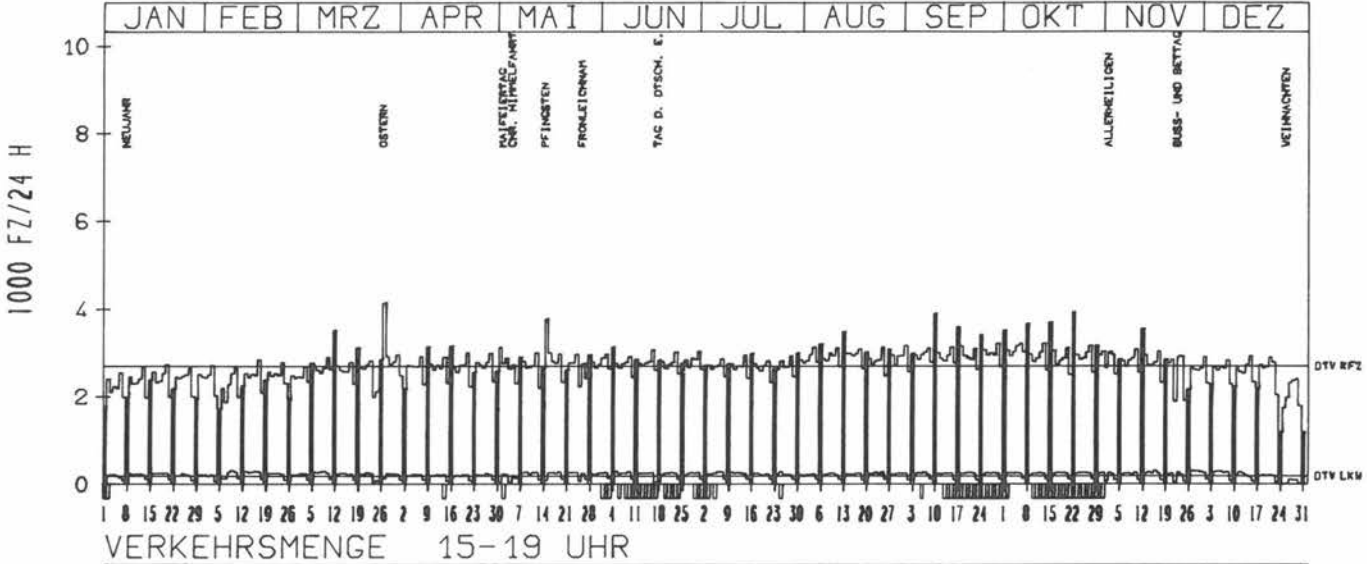
ZST: BARBELRÖTH
NR.: 6914 7 242

LAND: RHEINLAND-PFALZ
STRASSE: B 427
KM:
NETZKNOTEN: 6914 023
6914 001

RICHTUNG OST

DTV KFZ 2702
DTV LKW 192 = 7.09 %
MAX WERKTAG 3216 FR 6.10.
MAX FER-WKTAG 3168 FR 1. 9.
MAX SO+FEITAG 4130 MO 27. 3.

TAEGLICHE VERKEHRSMENGE



RICHTUNG WEST

DTV KFZ 2695
DTV LKW 162 = 6.01 %
MAX WERKTAG 3407 FR 6.10.
MAX FER-WKTAG 3481 FR 1. 9.
MAX SO+FEITAG 3724 SO 12. 3.

TAEGLICHE VERKEHRSMENGE

