

Straßen- verkehrs-zählungen

Heft

40

1987

**Jahresganglinien 1986
Langzeit-zählstellen**

**Herausgegeben
im Auftrage des Bundesministers für Verkehr
von der Bundesanstalt für Straßenwesen**

Straßen- verkehrs-zählungen

Jahresganglinien 1986 Langzeitzählstellen

Herausgegeben
im Auftrage des Bundesministers für Verkehr
von der Bundesanstalt für Straßenwesen, Bergisch Gladbach

ISSN 0173 – 2501 Straßenverkehrszählungen
ISSN 0173 – 2544 Jahresganglinien

In der Reihe **Straßenverkehrszählungen** sind bisher erschienen (ISSN 0173 – 2501):

- Heft 1 (1976) **Verzeichnis der Langzeitzählstellen** (vergriffen)
- Heft 2 (1976) **Pkw-Lkw-Unterscheidung bei Langzeitzählstellen**
Burger (vergriffen)
- Heft 3 (1976) **Jahresauswertung 1975-Langzeitzählstellen**
Eichberg, Marklein (vergriffen)
- Heft 4 (1976) **Erhebungs- und Hochrechnungsmethodik der Straßenverkehrszählungen 1975 in der Bundesrepublik Deutschland**
Schmidt
- Heft 5 (1976) **Ergebnisse der Straßenverkehrszählungen 1975 für die Bundesfernstraßen in der Bundesrepublik Deutschland**
- Heft 6 (1976) **Jahresfahrleistungen und mittlere DTV-Werte aus den Ergebnissen der Straßenverkehrszählung 1975 in der Bundesrepublik Deutschland**
- Heft 7 (1977) **Jahresauswertung 1976-Langzeitzählstellen**
Eichberg, Marklein (vergriffen)
- Heft 7 a (1977) **Ergänzung zur Jahresauswertung 1976 – Langzeitzählstellen-Jahresganglinien**
- Heft 8 (1978) **Jahresauswertung 1977-Langzeitzählstellen**
Eichberg, Marklein
- Heft 9 (1978) **Jahresganglinien 1977-Langzeitzählstellen**
Marklein
- Heft 10 (1979) **Verkehrsaufkommen auf Bundesautobahnen an Feier- und Ferienspitzentagen 1978**
Heidemann
Stündliche Belastung des Verkehrs an Langzeitzählstellen in der Hauptreisezeit 1978
Marklein
- Heft 11 (1979) **Jahresauswertung 1978-Langzeitzählstellen**
Eichberg, Marklein
- Heft 12 (1979) **Jahresganglinien 1978-Langzeitzählstellen**
Marklein
- Heft 13 (1979) **Straßenverkehrszählung 1978 in der Bundesrepublik Deutschland – Erhebungs- und Hochrechnungsmethodik**
Draeger, Marklein, Lensing, Schmidt (vergriffen)
- Heft 14 (1979) **Straßenverkehrszählung 1978 in der Bundesrepublik Deutschland – Ergebnisse für die Bundesfernstraßen**
- Heft 15 (1979) **Straßenverkehrszählung 1978 in der Bundesrepublik Deutschland – Jahresfahrleistungen und mittlere DTV-Werte**
Draeger
- Heft 16 (1979) **Periodische Analyse des Verkehrsablaufes im Autobahnnetz**
Keller, Linde, Eichberg, Heidemann (vergriffen)
- Heft 17 (1980) **Jahresauswertung 1979-Langzeitzählstellen**
Heidemann (vergriffen)
- Heft 18 (1980) **Jahresganglinien 1979-Langzeitzählstellen**
Heidemann, Schmidt (vergriffen)
- Heft 19 (1981) **Jahresauswertung 1980-Langzeitzählstellen**
Heidemann, Wimber
- Heft 20 (1981) **Jahresganglinien 1980-Langzeitzählstellen**
Heidemann, Wimber
- Heft 21 (1981) **Straßenverkehrszählung 1980 in der Bundesrepublik Deutschland – Erhebungs- und Hochrechnungsmethodik**
Lensing, Schmidt (vergriffen)
- Heft 22 (1981) **Straßenverkehrszählung 1980 in der Bundesrepublik Deutschland – Ergebnisse für die Bundesfernstraßen**
Heidemann, Wimber
- Heft 22a (1981) **Straßenverkehrszählung 1980 in der Bundesrepublik Deutschland – Zählstellenkarte für die Bundesautobahnen und Bundesstraßen Verkehrsstärkenkarte für Bundesautobahnen und Bundesstraßen**
- Heft 23 (1981) **Straßenverkehrszählung 1980 in der Bundesrepublik Deutschland – Jahresfahrleistungen und mittlere DTV-Werte**
Lensing, Schmidt, Heidemann, Wimber

- Heft 24 (1982) **Jahresauswertung 1981-Langzeitzählstellen (ISSN 0173 – 2536)**
Blonien, Heidemann, Wimber
- Heft 24a (1982) **Jahresauswertung 1981-Langzeitzählstellen – Verkehrsstärkenkarte für Bundesautobahnen –**
- Heft 25 (1982) **Jahresganglinien 1981-Langzeitzählstellen (ISSN 0173 – 2544)**
Blonien, Schmidt
- Heft 26 (1982) **Typisierung von Verkehrsstärkeganglinien durch clusteranalytische Verfahren**
Heidemann, Wimber (vergriffen)
- Heft 27 (1983) **Jahresauswertung 1982-Langzeitzählstellen (ISSN 0173 – 2536)**
Blonien, Heidemann, Wimber (vergriffen)
- Heft 27a (1983) **Jahresauswertung 1982-Langzeitzählstellen – Verkehrsstärkenkarte für Bundesautobahnen –**
- Heft 28 (1983) **Jahresganglinien 1982-Langzeitzählstellen (ISSN 0173 – 2544)**
Blonien
- Heft 29 (1983) **Typisierung von Verkehrsstärkeganglinien des Schwerverkehrs durch clusteranalytische Verfahren**
Heidemann
- Heft 30 (1984) **Jahresauswertung 1983-Langzeitzählstellen (ISSN 0173–2536)** (vergriffen)
- Heft 30a (1984) **Jahresauswertung 1983-Langzeitzählstellen – Verkehrsstärkenkarte für Bundesautobahnen –**
- Heft 31 (1984) **Jahresganglinien 1983-Langzeitzählstellen (ISSN 0173–2544)**
- Heft 32 (1985) **Jahresauswertung 1984-Langzeitzählstellen (ISSN 0173 – 2536)**
- Heft 32a (1985) **Jahresauswertung 1984-Langzeitzählstellen – Verkehrsstärkenkarte für Bundesautobahnen –**
- Heft 33 (1985) **Jahresganglinien 1984-Langzeitzählstellen (ISSN 0173 – 2544)** (vergriffen)
- Heft 34 (1986) **Jahresauswertung 1985-Langzeitzählstellen (ISSN 0173–2536)**
- Heft 34a (1986) **Jahresauswertung 1985-Langzeitzählstellen – Verkehrsstärkenkarte für Bundesautobahnen –**
- Heft 35 (1986) **Jahresganglinien 1985-Langzeitzählstellen (ISSN 0173–2544)**
- Heft 36 (1986) **Straßenverkehrszählung 1985 in der Bundesrepublik Deutschland – Erhebungs- und Hochrechnungsmethodik (ISSN 0722–6780)**
Lensing, Schmidt
- Heft 37 (1986) **Straßenverkehrszählung 1985 in der Bundesrepublik Deutschland – Ergebnisse für die Bundesfernstraßen (ISSN 0723–192X)**
Heidemann, Paatz
- Heft 37a (1986) **Straßenverkehrszählung 1985 in der Bundesrepublik Deutschland – Zählstellenkarte für die Bundesautobahnen und Bundesstraßen Verkehrsstärkenkarte für die Bundesautobahnen und Bundesstraßen (ISSN 0724–4525)**
- Heft 38 (1986) **Straßenverkehrszählung 1985 in der Bundesrepublik Deutschland – Jahresfahrleistungen und mittlere DTV-Werte (ISSN 0721–8788)**
Lensing, Schmidt, Heidemann, Paatz
- Heft 39 (1987) **Jahresauswertung 1986-Langzeitzählstellen (ISSN 0173 – 2536)**
- Heft 39a (1987) **Jahresauswertung 1986-Langzeitzählstellen – Verkehrsstärkenkarte für Bundesautobahnen –**
- Heft 40 (1987) **Jahresganglinien 1986-Langzeitzählstellen (ISSN 0173 – 2544)**

Außer der Reihe **Straßenverkehrszählungen** werden noch folgende Veröffentlichungen herausgegeben, in denen über Forschungen aus dem Bereich des Bundesministers für Verkehr berichtet wird:

- **Schriftenreihe**
- **Forschung Stadtverkehr**
- **Forschung Straßenbau und Straßenverkehrstechnik**
- **Unfall- und Sicherheitsforschung im Straßenverkehr**
- **Forschungsberichte der Bundesanstalt für Straßenwesen, Bereich Straßenverkehrstechnik**

Bundesanstalt für Straßenwesen, Bereich Straßenverkehrstechnik, 5060 Bergisch Gladbach 1, Brüderstraße 53, Telefon (0 22 04) 43-631, Telex 8 878 483 bas d · Druck: Druck- und Verlags-GmbH Becher Brühl, 5040 Brühl

<u>Inhalt:</u>	Seite
1. Einleitung	7
2. Datenaufbereitung	7
3. Ganglinienauswahl	8
4. Aufbau der Ganglinien-Grafiken	9
5. Literatur	13
6. Zählstellenverzeichnis zu den Ganglinien-Grafiken	14
 Ganglinien-Grafiken	 21

1. Einleitung

Im vorliegenden Heft sind von ausgewählten Langzeitzählstellen auf Bundesautobahnen und Bundesstraßen die für das Jahr 1986 ermittelten täglichen Verkehrsstärken für die Zeitbereiche 0-24 Uhr und 15-19 Uhr in Form von Balkendiagrammen (Jahresganglinien) dargestellt.

Aus diesen Ganglinien lassen sich die absoluten Verkehrsstärken der einzelnen Tage des Jahres 1986 in chronologischer Reihenfolge - und damit auch die zeitlichen Verläufe z.B. des Wochen- und Jahresverkehrs - auf den entsprechenden Streckenabschnitten ansehen. Diese Informationen ermöglichen zusammen mit den statistischen Daten der Jahresauswertung 1986 [1] und weiteren Strukturdaten (z.B. Lage der Zählstelle in Ballungsräumen) die verkehrsbezogene Analyse von Streckenabschnitten.

2. Datenaufbereitung

Als Rohdaten dienten die bei der Bundesanstalt für Straßenwesen archivierten Stundenverkehrsstärken des Jahres 1986. Im Rahmen der Jahresauswertung 1986 wurden aus diesen Werten Datenreihen der täglichen Verkehrsstärken berechnet und durch Plausibilitätskontrollen von Ausreißerwerten bereinigt.

Lückenhafte Datenreihen konnten durch Interpolation geschätzter Tagesverkehrsstärken weitestgehend vervollständigt werden. Das - in [1] näher beschriebene - Interpolationsverfahren berücksichtigt zeitliche und räumliche Einflüsse auf das Verkehrsgeschehen und liefert für fast alle Zählstellen lückenlose und plausible Datenreihen. Die Interpolation dient in erster Linie der Ermittlung unverzerrter jahresbezogener Ergebnisse (z.B. DTV-Werte) auch bei unvollständigen Datenreihen. Bei der Betrachtung einzelner Tageswerte muß berücksichtigt werden, daß ein einzelner Schätzwert zeitlich und räumlich begrenzte Einflüsse nur in

beschränktem Maße wiedergeben kann; interpolierte Tageswerte sind deshalb in den grafischen Darstellungen der Ganglinien besonders gekennzeichnet. Die Umrechnung interpolierter Tageswerte auf stündliche Verkehrsstärken erfolgt, indem der jeweilige Tagesschätzwert mit dem mittleren Stundenanteil am Tagesverkehr im sogenannten Normalzeitbereich (keine Ferien- und winterliche Witterungseinflüsse) gewichtet wird (vgl. [1]).

3. Ganglinienauswahl

Die Auswahl der in diesem Heft veröffentlichten Ganglinien erfolgte zum einen unter dem Aspekt, typische Strukturen des Wochen- und Jahresverkehrs aufzuzeigen; zum anderen wurde die Auswahl so getroffen, daß sich für Strecken mit überregionaler Bedeutung möglichst für den gesamten Streckenverlauf ein Bild der zeitlichen Verteilung des Verkehrsaufkommens ansehen läßt. Auf Streckenzügen mit mehreren Zählstellen wurden diejenigen berücksichtigt, die sich von den benachbarten Zählstellen weniger in der Höhe des Verkehrsaufkommens als vielmehr in der Struktur des Jahres- und Wochenverkehrs unterscheiden.

Die Reihenfolge der Ganglinien entspricht folgender Sortierung:

1. Autobahnen vor Bundesstraßen
2. aufsteigend nach Straßenummer
3. geographische Lage der Zählstellen
 - von Nord nach Süd
 - von West nach Ost

Durch diese Sortierfolge lassen sich die räumliche Entwicklung des Verkehrsaufkommens und Funktionsänderungen im Streckenverlauf an Hand benachbarter Grafiken verfolgen.

Streckenverläufe und Zählstellenlagen sind aus den in [1] befindlichen Karten und bei Autobahnen zusätzlich aus der Verkehrsstärkenkarte für Bundesautobahnen 1986 [2] ersichtlich.

Ein Verzeichnis der Zählstellen, von denen Ganglinien in diesem Heft dargestellt sind, befindet sich auf den Seiten 14 bis 20 mit Straßenbezeichnung, Lagekilometer, Zählstellenummer, Bundesland, Zählstellenname, Richtungszielen und Seitennummer der zugehörigen Grafik als Information.

Die Ganglinien ausgewerteter Zählstellen (vgl. [1]), die in diesem Band nicht veröffentlicht sind, können bei der Bundesanstalt für Straßenwesen angefordert werden.

4. Aufbau der Ganglinien-Grafiken

Jede Grafik enthält Angaben zur Zählstelle, vier Schaubilder mit Darstellungen von Jahresganglinien und einige ausgewählte statistische Daten.

Angaben zur Zählstelle:

- ZST: Zählstellenname als örtliche Lagebezeichnung
- NR: Zählstellenummer
 - Ziffer 1-4: Nummer des TK-Blattes
(topographische Karte 1:25000),
auf dem der Ort der Zählstelle
eingetragen ist
 - Ziffer 5-8: BAST-Kennung der Zählstelle
- LAND: Bundesland, in dem die Zählstelle liegt
- STRASSE: Straßenklasse (A $\hat{=}$ Autobahn, B $\hat{=}$ Bundesstraße) und Straßenummer, ggfs. mit Straßenummern-Zusatz
- KM: Lagekilometer
- NETZKNOTEN: Netzknotennummer der benachbarten Knoten

Darstellung der Jahresganglinien:

In vier Schaubildern sind von oben nach unten folgende Ganglinien dargestellt:

Schaubild 1: Jahresganglinie der Kfz-Verkehrsstärke
in der ersten Richtung für den Zeitbereich
0-24 Uhr

Schaubild 2: Jahresganglinie der Kfz-Verkehrsstärke
in der ersten Richtung für den Zeitbereich
15-19 Uhr

Schaubild 3: Jahresganglinie der Kfz-Verkehrsstärke
in der zweiten Richtung für den Zeitbereich
0-24 Uhr

Schaubild 4: Jahresganglinie der Kfz-Verkehrsstärke
in der zweiten Richtung für den Zeitbereich
15-19 Uhr

Bei Zählstellen mit gesonderter Lkw-Erfassung sind in den Schaubildern zusätzlich die Ganglinien der Lkw-Verkehrsstärken eingezeichnet.

Linien parallel zur Zeitachse markieren die durchschnittliche tägliche Verkehrsstärke (DTV) für die einzelnen Richtungen.


Die für einen Tag ermittelten Verkehrsstärken sind als Balken dargestellt, wobei die Balkenhöhe die jeweilige Verkehrsstärke widerspiegelt. Um Verkehrsstärken, die auf Zählwerten basieren, von interpolierten Werten (vgl. 2) unterscheiden zu können, sind in den Schaubildern 1 und 3 (Zeitbereich 0-24 Uhr) bei geschätzten Tageswerten unterhalb der Zeitachse sogenannte "Interpolationsbalken" in unterschiedlicher Höhe eingezeichnet, die folgende Bedeutung haben:

Interpolationsbalken:




Bedeutung:

Kfz-Verkehrsstärke aus Zähl-
daten ermittelt, Lkw-Verkehrsstärke
geschätzt



Kfz-Verkehrsstärke geschätzt,
Lkw-Verkehrsstärke aus Zähl-
daten ermittelt

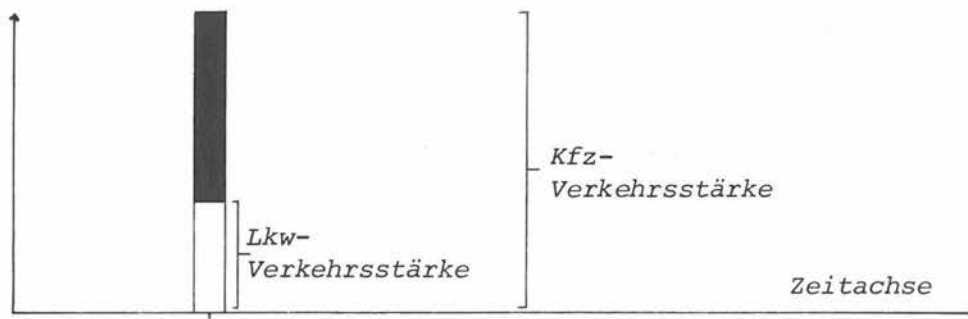


Kfz- und Lkw-Verkehrsstärke
geschätzt

(Bsp.: Grafik S. 84)

Um die zeitliche Orientierung zu erleichtern und die Struktur des Wochenverkehrs stärker hervorzuheben, sind für Sonntage die Verkehrsstärkebalken geschwärzt und unterhalb der Zeitachse die zugehörigen Tagesdaten angegeben. Bei Zählstellen mit separater Lkw-Erfassung ist entsprechend der Lkw-Verkehrsstärke die Schwärzung unterbrochen.

Beispiel:



5 = Tagesdatum, z.B. 05.01.1986

Damit bei der Darstellung der einzelnen Ganglinien kein Informationsverlust entsteht, ist die Skalierung der Verkehrsstärke-Achse nicht einheitlich, sondern in Abhängigkeit von dem Verkehrsaufkommen an einer Zählstelle - wie in Tabelle 1 angegeben - variabel gehalten. Dies ist beim Vergleich von Ganglinien zu beachten.

Skalierung Fz/24 h	Standard	Geringes Verkehrsaufkommen		Starkes Verkehrsaufkommen	
Autobahn	0-50.000	0-10.000	0-25.000	0-75.000	0-100.000
Bundesstraße	0-20.000	0-10.000		0-40.000	0- 60.000

Tabelle 1: Skalierungen der Verkehrsstärke-Achsen

Statistische Daten:

Für jede Richtung sind folgende Werte angegeben:

- DTV KFZ: Durchschnittliche tägliche Verkehrsstärke der Kfz
- DTV LKW: Durchschnittliche tägliche Verkehrsstärke der Lkw und Anteil des Lkw-Verkehrs am Kfz-Verkehr in Prozent

Bei der Berechnung der DTV-Werte wurden analog zur Jahresauswertung 1986 [1] gezählte und interpolierte Werte berücksichtigt (Hinweis: geringfügige Differenzen zu den in [1] veröffentlichten Werten beruhen auf unterschiedlichen Rundungsverfahren der benutzten Programmpakete).

- MAX WERKTAG: Maximale tägliche Verkehrsstärke der Kfz an Werktagen (Mo-Sa) des Jahres 1986 außerhalb der Hauptreisezeit (13.06.-15.09.) und außerhalb der Weihnachts-, Oster-, Pfingst- und Sommerferien des betreffenden Bundeslandes
- MAX FER-WKTAG: Maximale tägliche Verkehrsstärke der Kfz an Werktagen (Mo-Sa) innerhalb der Hauptreisezeit oder der Weihnachts-, Oster-, Pfingst- oder Sommerferien des betreffenden Bundeslandes
- MAX SO+FEITAG: Maximale tägliche Verkehrsstärke der Kfz an Sonntagen und Feiertagen des betreffenden Bundeslandes

Bei der Berechnung der Werte MAX WERKTAG, MAX FER-WKTAG und MAX SO+FEITAG wurden nur die Verkehrsstärken berücksichtigt, die auf gezählten Werten beruhen. Ergänzend ist zu jedem dieser Werte das Datum und der Wochentag des Tages angegeben, für den dieser Wert ermittelt wurde.

5. Literatur:

- [1] Jahresauswertung 1986 - Langzeitzählstellen
Schriftenreihe "Straßenverkehrszählungen",
Heft 39, Bergisch Gladbach 1987

- [2] Jahresauswertung 1986 - Langzeitzählstellen
- Verkehrsstärkenkarte für Bundesautobahnen -
Schriftenreihe "Straßenverkehrszählungen",
Heft 39a, Bergisch Gladbach 1987

6. ZAHLSTELLENVERZEICHNIS ZU DEN GANGLINIEN-GRAFIKEN

S T R A S S E		Z A E H L S T E L L E				F E R N Z I E L E		GANGL. GRAFIK SEITE
NR.	KILOM.	NR.	LAND	NAME	1. RICHTUNG	2. RICHTUNG		
A	1	37,8	2228	1101	(SH) BAD OLDESLOE	LUEBECK	HAMBURG	21
A	1	3,9	2426	2217	(HH) AD HAMBURG SUEDEST	BREMEN	LUEBECK	22
A	1	13,6	2526	3351	(NI) GLUESINGEN	HAMBURG	BREMEN	23
A	1	72,2	2720	3302	(NI) BOCKEL	HAMBURG	BREMEN	24
A	1	186,6	3414	3309	(NI) HOLDORF	BREMEN	OSNABRUECK	25
A	1	288,5	4111	4606	(NW) ASCHEBERG	BREMEN	KOELN	26
A	1	388,2	4809	5011	(NW) SCHLOSS BURG	DORTMUND	KOELN	27
A	1	410,0	4807	5048	(NW) KOELN-NORD	LEVERKUSEN	KOELN	28
A	1	421,3	5007	5032	(NW) LOEVENICH	LEVERKUSEN	EUSKIRCHEN	29
A	1	433,6	5106	5010	(NW) HUERTH	EUSKIRCHEN	KOELN	30
A	1		5406	5047	(NW) NETTERSHEIM	KOELN	WITTLICH	31
A	1	38,8	6407	0175	(SA) NONNWEILER-KASTEL	TRIER	SAARBRUECKEN	32
A	2	188,9	3627	3306	(NI) PEINE	BRAUNSCHWEIG	HANNOVER	33
A	2	367,7	4114	5102	(NW) OELDE	DORTMUND	HANNOVER	34
A	2	471,0	4407	5026	(NW) STERKRADE	DUISBURG	DORTMUND	35
A	2	498,4	4505	5022	(NW) AK MOERS (OST)	DUISBURG	VENLO / A 57	36
A	2	520,2	4603	5018	(NW) WANKUM	DUISBURG	NIEDERLANDE	37
A	3	54,2	4306	5001	(NW) HUENXE	NIEDERLANDE	OBERHAUSEN	38
A	3	77,1	4607	5002	(NW) BREITSCHIED	LEVERKUSEN	OBERHAUSEN	39
A	3	109,6	4807	5033	(NW) OPLADEN	OBERHAUSEN	LEVERKUSEN	40
A	3	128,4	5008	5672	(NW) AD HEUMAR (NORD)	LEVERKUSEN	FRANKFURT/ A 4	41
A	3	0,5	5008	5673	(NW) AD HEUMAR (SUED)	LEVERKUSEN/A 4	FRANKFURT	42
A	3		5513	7144	(RP) GIPOD	KOELN	FRANKFURT	43
A	3	133,2	5715	6849	(HE) IDSTEIN	KOELN	FRANKFURT	44
A	3	165,5	5917	6854	(HE) AD MOENCHHOF (OST)	KOELN	FRANKFURT	45
A	3	277,0	6224	9034	(BY) WUERZBURG (WEST)	NUERNBERG	FRANKFURT	46
A	3	401,3	6533	9039	(BY) AK NUERNBERG (WEST)	REGENSBURG	WUERZBURG	47
A	3	404,4	6533	9040	(BY) AK NUERNBERG (OST)	REGENSBURG	WUERZBURG	48
A	4	7,9	5102	5008	(NW) WUERSELEN	KOELN	NIEDERLANDE	49
A	4	52,5	5106	5009	(NW) KERPEN	AACHEN	KOELN	50
A	4	75,5	5107	5049	(NW) RHEINBRUECKE RODENKIRCHEN	OLPE	AACHEN	51
A	4	80,4	5008	5021	(NW) AD HEUMAR (WEST)	AD HEUMAR/ A 3	AK KOELN-WEST	52
A	4	92,8	5008	5015	(NW) BENSBERG- FRANKENFORST	KOELN	OLPE	53
A	4	133,2	5012	5034	(NW) ECKENHAGEN	KOELN	OLPE	54
A	4	358,7	5124	6881	(HE) BAD HERSFELD	HERLESHAUSEN	GIESSEN	55
A	5	392,6	5221	6811	(HE) ALSFELD	KASSEL / A 7	GIESSEN	56
A	5	433,4	5418	6815	(HE) REISKIRCHEN	KASSEL / A 5	FRANKFURT	57
A	5	450,5	5518	6817	(HE) AK GAMBACH (SUED)	KASSEL / A 5	FRANKFURT	58
A	5	487,7	5817	6821	(HE) NWK FRANKFURT-NORD	KASSEL / A 5	FRANKFURT	59
A	5	626,6	7016	8023	(BW) KARLSRUHE-DURLACH	HEIDELBERG	BASEL	60
A	5	743,8	7812	8047	(BW) NIMBURG	KARLSRUHE	BASEL	61
A	5		8411	8099	(BW) WEIL AM RHEIN	KARLSRUHE	BASEL	62
A	6	677,5	6708	0101	(SA) BISCHMISHEIM	KAISERSLAUTERN	SAARBRUECKEN	63
A	6	577,3	6415	4604	(RP) GEROLSHEIM	MANNHEIM	KAISERSLAUTERN	64
A	6	566,3	6415	7155	(RP) RHEINBRUECKE FRANKENTHAL	KAISERSLAUTERN	MANNHEIM	65
A	6	582,0	6617	8015	(BW) HOCKENHEIMRING	MANNHEIM	HEILBRONN	66
A	6	589,7	6717	8016	(BW) WALLDORF	HEILBRONN	MANNHEIM	67
A	6	650,4	6822	8091	(BW) SCHWABBACH	NUERNBERG	MANNHEIM	68
A	6	713,6	6727	9566	(BY) AK FEUCHTWANGEN WEST	NUERNBERG	HEILBRONN	69
A	6	715,9	6727	9567	(BY) AK FEUCHTWANGEN OST	NUERNBERG	HEILBRONN	70
A	6	392,7	6632	9944	(BY) SCHWABACH-OST	NUERNBERG	HEILBRONN	71
A	6	3,5	6533	9054	(BY) AK ALTDORF (OST)	AMBERG	NUERNBERG	72

S T R A S S E		Z A E H L S T E L L E				F E R N Z I E L E		GANGL.	
NR.	KILOM.	NR.	LAND	NAME	1. RICHTUNG	2. RICHTUNG	GRAFIK		
							SEITE		
A	7	131,9	1523	1107	(SH)	OWSCHLAG	FLensburg	HAMBURG	73
A	7	48,7	2225	1103	(SH)	QUICKBORN	FLensburg	HAMBURG	74
A	7	45,8	2924	3301	(NI)	BISPINGEN	HAMBURG	HANNOVER	75
A	7	228,8	4126	4602	(NI)	DUEDERODE	HANNOVER	KASSEL	76
A	7	1,9	5123	6809	(HE)	AD HATTENBACH 1	KASSEL	WUERZBURG	77
A	7	46,0	5524	6878	(HE)	WELKERS	KASSEL	WUERZBURG	78
A	7	144,3	6226	9452	(BY)	AK BIEBELRIED (SUED)	FULDA	ULM	79
A	7	213,7	6727	9569	(BY)	AK FEUCHTWANGEN NORD	FULDA	ULM	80
A	7	216,5	6727	9568	(BY)	AK FEUCHTWANGEN SUED	FULDA	ULM	81
A	7	245,4	7526	8061	(BW)	LANGENAU	WUERZBURG	ULM	82
A	7	305,3	7926	9231	(BY)	MEMMINGEN-SUED	ULM	KEMPTEN	83
A	8	4,1	6607	0147	(SA)	SCHWARZENHOLZ	PIRMASENS / A 1	SAARLOUIS	84
A	8	0,6	6710	7101	(RP)	ZWEIBRUECKEN	PIRMASENS	NEUNKIRCHEN	85
A	8	207,1	7220	8073	(BW)	STUTTART- VAIHINGEN	ULM	KARLSRUHE	86
A	8	156,6	7423	8066	(BW)	MUEHLHAUSEN	ULM	STUTTART	87
A	8	1,0	7834	9140	(BY)	MUENCHEN-WEST	MUENCHEN	AUGSBURG	88
A	8	3,4	7935	9168	(BY)	TUNNEL NEUBIBERG	SALZBURG	MUENCHEN	89
A	8	20,4	8036	9171	(BY)	HOLZKIRCHEN	SALZBURG	MUENCHEN	90
A	8	97,0	8141	9200	(BY)	SCHWEINBACH	SALZBURG	MUENCHEN	91
A	9	296,0	5935	9002	(BY)	AD BAYREUTH (SUED)	BERLIN	MUENCHEN	92
A	9	371,8	6533	9042	(BY)	AK NUERNBERG (NORD)	BERLIN	MUENCHEN	93
A	9	422,1	6934	9061	(BY)	GREDDING	NUERNBERG	MUENCHEN	94
A	9	522,5	7735	9115	(BY)	MUENCHEN NORDKREUZ	NUERNBERG	MUENCHEN	95
A	9	525,4	7735	9120	(BY)	GROSSLAPPEN	NUERNBERG	MUENCHEN	96
A	24	48,9	2430	1110	(SH)	GUDOW	BERLIN	HAMBURG	97
A	27	105,0	2217	3354	(NI)	NORDHOLZ	CUXHAVEN	BREMERHAVEN	98
A	27	115,0	2517	3343	(NI)	STOTEL	BREMERHAVEN	BREMEN	99
A	27	34,0	3120	3303	(NI)	VERDEN	BREMEN	WALSRODE / A 7	100
A	28		2916	3315	(NI)	HASBRUCH	DELMENHORST	OLDENBURG	101
A	29	51,0	2714	3349	(NI)	WEMKENDORF	WILHELMSHAVEN	OLDENBURG	102
A	30	92,5	3817	5103	(NW)	KIRCHLENGERN	OSNABRUECK	BAD OEYNHAUSEN	103
A	31	21,5	2610	3350	(NI)	RIEPE	EMDEN	LEER / B 70	104
A	42	18,4	4506	5024	(NW)	AK DUISBURG/OBERH. (OST)	DORTMUND	DUISBURG / A 2	105
A	42	43,7	4408	5116	(NW)	WANNE-EICKEL	DORTMUND	DUISBURG	106
A	43	6,7	4011	5109	(NW)	ALBACHTEN	RECKLINGHAUSEN	MUENSTER	107
A	43	28,8	4409	5107	(NW)	HERNE	RECKLINGHAUSEN	WUPPERTAL	108
A	44	10,3	5103	5020	(NW)	AK AACHEN (SUED)	AK AACHEN / A 4	BELGIEN	109
A	44	34,7	5004	5017	(NW)	JUELICH-MERSCH	KREFELD / A 57	AACHEN	110
A	44	119,8	4414	5110	(NW)	SOEST	DORTMUND	KASSEL	111
A	44	32,1	4521	6866	(HE)	NIEDERELSUNGEN	KASSEL	DORTMUND	112
A	45	23,0	4511	5104	(NW)	DORTMUND-SUED	DORTMUND	SIEGEN	113
A	45	246,7	5920	9950	(BY)	KAHL	GIESSEN	ASCHAFFENBURG	114
A	46	27,0	4904	5041	(NW)	HOCHNEUKIRCH	NEUSS	ERKELENZ	115

STRASSE		ZAEHLSTELLE			FERNZIELE		GANGL.
NR.	KILOM.	NR.	LAND	NAME	1. RICHTUNG	2. RICHTUNG	GRAFIK SEITE
A 46	41,7	4805	5016	(NW) NEUSS-HOLZHEIM	NEUSS / A 57	JUECHEN / A 44	116
A 46		4806	5040	(NW) DUESSELDORF-FLEHE	NEUSS	WUPPERTAL	117
A 46		4708	5045	(NW) WUPPERTAL-SONNBORN	DUESSELDORF	HAGEN / A 1	118
A 48	27,6	5610	7133	(RP) AK KOBLENZ (WEST)	MONTABAUR / A 3	TRIER	119
A 48	18,3	5511	7131	(RP) RHEINGRUECKE BENDORF	TRIER	MONTABAUR	120
A 52		4706	5031	(NW) DUESSELDORF-HEERDT	D-ZENTRUM	MOENCHENGLADB.	121
A 52	14,5	4607	5027	(NW) LINTORF	DUESSELDORF	ESSEN / A 3	122
A 52	26,1	4507	5028	(NW) ESSEN-BREDENEY	ESSEN	DUESSELDORF	123
A 57	61,4	4505	5660	(NW) AK MOERS (NORD)	KAMP-LINTFORT	KREFELD / A 2	124
A 57	95,7	4806	5014	(NW) AD NEUSS (SUED)	AD NEUSS	KOELN	125
A 59	17,0	4907	5007	(NW) LANGENFELD	DUESSELDORF	LEVERKUSEN	126
A 60		5703	7950	(RP) STEINEBRUECK	WITTLICH	BELGIEN	127
A 60	27,3	5915	7109	(RP) HEIDESHEIM	RUESSELSHEIM	BINGEN	128
A 60	12,2	6015	7063	(RP) RHEINBRUECKE WEISENAU	RUESSELSHEIM	BINGEN	129
A 61	31,3	4804	5042	(NW) WICKRATH	KOBLENZ	MOENCHENGLADB.	130
A 61	7,5	5106	5012	(NW) KERPEN-TUERNICH	KOBLENZ	MOENCHENGLADB.	131
A 61	292,7	6012	7233	(RP) DAXWEILER	KOBLENZ	LUDWIGSHAFEN	132
A 61	379,9	6616	7119	(RP) RHEINGRUECKE SPEYER-NORD	LUDWIGSHAFEN	HOCKENHEIM/A 6	133
A 62		6409	7128	(RP) RUECKWEILER	LANDSTUHL / A 6	NONNWEILER/A 1	134
A 63		6115	7201	(RP) SAULHEIM	MAINZ	ALZEY	135
A 65	5,6	6915	7045	(RP) KANDEL	LANDAU	KARLSRUHE	136
A 66	25,0	5915	6902	(HE) WIESBADEN- ERBENHEIM	FRANKFURT	WIESBADEN	137
A 66	155,7	5721	6909	(HE) WIRTHEIM 2	FULDA	FRANKFURT	138
A 67	1,8	5916	6853	(HE) AD MOENCHHOF	WIESBAD./KOELN	DARMSTADT	139
A 67	538,2	6317	6828	(HE) GERNESHEIM	FRANKFURT	MANNHEIM	140
A 73	32,4	6431	9952	(BY) AK ERLANGEN (NORD)	BAMBERG	NUERNBERG	141
A 73	21,2	6532	9111	(BY) AS NUERNBERG/ FUERTH	BAMBERG	FEUCHT / A 9	142
A 73	1,2	6633	9005	(BY) ROETHENBACH	NUERNBERG	A 9 / MUENCHEN	143
A 81	83,9	6224	9035	(BY) WUERZBURG (SUED)	WUERZBURG	STUTTART	144
A 81	524,8	6722	8084	(BW) NEUENSTADT	WUERZBURG	STUTTART	145
A 81	703,5	8118	8746	(BW) GEISINGEN	STUTTART	SINGEN	146
A 93	33,3	6638	9902	(BY) AS SCHWANDORF	WEIDEN	REGENSBURG	147
A 93	25,0	8339	9191	(BY) KIEFERSFELDEN	ROSENHEIM	KIEFERSFELDEN	148
A 95	15,0	7934	9160	(BY) SCHAEFTLARN	MUENCHEN	GARMISCH-PART.	149
A 95	53,6	8333	9162	(BY) GROSSWEIL	MUENCHEN	GARMISCH-PART.	150
A 96	0,1	8424	9250	(BY) LINDAU (BUNDESGRENZE)	MEMMINGEN	BREGENZ	151
A 96	6,5	7834	9222	(BY) GRAEFELFING	MUENCHEN	KEMPTEN	152

STRASSE		ZAEHLSTELLE				FERNZIELE		GANGL. GRAFIK SEITE
NR.	KILOM.	NR.	LAND	NAME	1. RICHTUNG	2. RICHTUNG		
A 98	127,9	8119 8040	(BW)	STOCKACH	STOCKACH	SINGEN	153	
A 99	23,2	7836 9211	(BY)	ASCHHEIM	A 9 / NUERNBERG	A 8 / SALZBURG	154	
A 104	2,1	3545 2007	(BE)	SCHMARGENDORF	STEGLITZ	WILMERSDORF	155	
A 555	6,0	5107 5036	(NW)	GODORF	KOELN	BONN	156	
A 565	19,5	5308 5013	(NW)	MECKENHEIM-MERL	A 61/MECKENHM.	BONN	157	
A 862		8211 8052	(BW)	NEUENBURG AM RHEIN	NEUENBURG/ A 5	FRANKREICH	158	
B 1	40,3	4413 5324	(NW)	WESTOENNEN	UNNA	PADERBORN	159	
B 1	21,8	4119 5307	(NW)	HORN	HAMELN	PADERBORN	160	
B 2N	14,8	6632 9945	(BY)	SCHWABACH (SUED)	NUERNBERG	AUGSBURG	161	
B 3	85,2	2624 3320	(NI)	TRELDER BERG 1	A1 / OVELGOENNE	SOLTAU	162	
B 3	36,4	3426 3324	(NI)	WESTERCELLE	CELLE	HANNOVER	163	
B 3	0,6	5118 6641	(HE)	COELBE 1	KASSEL	MARBURG	164	
B 3	94,6	5218 6604	(HE)	GISSELBERG	MARBURG	GIESSEN	165	
B 3		6518 8611	(BW)	HEIDELBERG-1	DARMSTADT	HEIDELBERG	166	
B 4	12,7	2225 1144	(SH)	ELSENSEE	KIEL	HAMBURG	167	
B 4	18,8	2627 3321	(NI)	WINSEN (LUHE)	LUENEBURG	HAMBURG	168	
B 4	18,9	4229 3338	(NI)	KOENIGSKRUG	BRAUNSCHWEIG	BRAUNLAGE	169	
B 5	132,6	1319 1152	(SH)	BREDSTEDT	DAENEMARK	HAMBURG	170	
B 5		2425 2210	(HH)	FRUCHTALLEE	GEESTHACHT	ITZEHOE	171	
B 5	25,6	2527 1121	(SH)	ESCHEBURG	HAMBURG	BERLIN	172	
B 5	19,3	3444 2051	(BE)	GRENZE STAAKEN	VON BERLIN	NACH BERLIN	173	
B 6	43,8	3321 3325	(NI)	LANGENDAMM	BREMEN	HANNOVER	174	
B 6	6,9	4129 3336	(NI)	BUENDHEIM	BAD HARZBURG	GOSLAR	175	
B 7	16,2	4615 5308	(NW)	MESCHEDI	MESCHEDI / B 55	ARNSBERG	176	
B 7		4723 6651	(HE)	HELSA	HERLESHAUSEN	KASSEL	177	
B 8	95,0	5312 7002	(RP)	WAHLROD	KOELN	LIMBURG	178	
B 8	14,0	5816 6601	(HE)	KOENIGSTEIN	LIMBURG	FRANKFURT	179	
B 9	19,1	4403 5216	(NW)	GELDERN	KLEVE	KREFELD	180	
B 9	82,9	5611 7014	(RP)	MITTELWEIDEN	BONN	BINGEN	181	
B 9	5,3	6116 7219	(RP)	NIERSTEIN	MAINZ	WORMS	182	
B 10	49,4	6713 7030	(RP)	WILGARTSWIESEN	LANDAU	PIRMASENS	183	
B 10		7019 8678	(BW)	VAIHINGEN (ENZ)	STUTTGART	PFORZHEIM	184	
B 10		7120 8440	(BW)	STUTTGART- ZUFFENHAUSEN	STUTTGART	KARLSRUHE	185	
B 11	10,0	7935 9830	(BY)	PULLACH	MUENCHEN	WOLFRATHSHSN.	186	
B 11	11,5	7735 9850	(BY)	DIRNISMANNING	FREISING	MUENCHEN	187	

S T R A S S E		Z A E H L S T E L L E				F E R N Z I E L E		GANGL. GRAFIK SEITE
NR.	KILOM.	NR.	LAND	NAME	1. RICHTUNG	2. RICHTUNG		
B 12	72,0	7930 9380	(BY)	BUCHLOE	MUENCHEN	KEMPTEN	188	
B 12	56,1	7930 9139	(BY)	LANDSBERG-WEST	MUENCHEN	KEMPTEN	189	
B 12	31,1	7932 9105	(BY)	STEGEN AM AMMERSEE	MUENCHEN	LANDSBERG	190	
B 14		7022 8390	(BW)	STRUEMPFELEBACH	SCHWAEB. HALL	STUTT GART	191	
B 19		6524 8372	(BW)	BAD MERGENTHEIM	WUERZBURG	SCHWAEB. HALL	192	
B 19	35,4	8327 9137	(BY)	HERZMANN'S	KEMPTEN	SONTHOFEN	193	
B 27		4825 6105	(HE)	HOHENEICHE	GOETTINGEN	BAD HERSFELD	194	
B 27		5524 6345	(HE)	LOESCHENROD 1	FULDA	WUERZBURG	195	
B 27		6821 8382	(BW)	NECKARSULM 2	WUERZBURG	STUTT GART	196	
B 27		7817 8712	(BW)	ROTTWEIL	TUEBINGEN	SCHWENNINGEN	197	
B 28		7412 8529	(BW)	KEHL-EUROPABRUECKE	FREUDENSTADT	STRASSBURG	198	
B 31		8014 8541	(BW)	HINTERZARTEN	DONAUESCHINGEN	FREIBURG	199	
B 33		8220 8550	(BW)	RADOLFFZELL	SINGEN	KONSTANZ	200	
B 34	34,1	8414 8562	(BW)	BAD SAECKINGEN 1	SINGEN	BASEL	201	
B 37	10,5	6513 7017	(RP)	HOCHSPEYER	BAD DUERKHEIM	KAISERSLAUTERN	202	
B 38	16,9	6118 6402	(HE)	REINHEIM	WEINHEIM / A 5	DARMSTADT	203	
B 40	41,8	6214 7046	(RP)	MAUCHENHEIM	MAINZ	KAISERSLAUTERN	204	
B 40	7,0	5819 6314	(HE)	RUECKINGEN	FULDA	FRANKFURT	205	
B 42	12,8	5510 7023	(RP)	FAHR	BONN	NEUWIED	206	
B 42		5611 7031	(RP)	URBAR	NEUWIED	KOBLENZ	207	
B 42	23,6	6013 6103	(HE)	RUEDESHEIM (RHEIN)	KOBLENZ	WIESBADEN	208	
B 45	3,1	5819 6325	(HE)	BRUCHKOEGBEL	BAD NAUHEIM	HANAU / A 66	209	
B 45		6219 6195	(HE)	MUEMLING-GRUMBACH	HANAU / B 26	EBERBACH/ B 37	210	
B 46	23,0	5918 6212	(HE)	OFFENBACH	OFFENBACH	DARMSTADT	211	
B 47	42,0	6316 7080	(RP)	RHEINBRUECKE WORMS	BENSHEIM/ A 67	WORMS	212	
B 49		5611 7039	(RP)	MOSELWEIS	KOBLENZ	TRIER	213	
B 49	24,8	5515 6403	(HE)	WEILBURG	LIMBURG	WETZLAR	214	
B 50	45,2	6010 7060	(RP)	KIRCHBERG	BINGEN / A 61	WITTLICH	215	
B 51	12,5	3615 3329	(NI)	OSTERCAPPELN	OSNABRUECK	BREMEN	216	
B 51	72,1	5107 5205	(NW)	BRUEHL	KOELN	EUSKIRCHEN	217	
B 51		5506 5236	(NW)	TONDORF 2	KOELN	BITBURG	218	
B 51N		5605 5235	(NW)	DAHLEM	KOELN	BITBURG	219	
B 51	0,8	6205 7052	(RP)	KONZ	TRIER	SAARBRUECKEN	220	
B 55	80,4	5010 5204	(NW)	LOOPE	KOELN	OLPE	221	
B 56N	430,0	5109 5220	(NW)	SIEGBURG/STALLBERG	BONN	GUMMERSBACH	222	

STRASSE			ZAEHLSTELLE				FERNZIELE		GANGL. GRAFIK SEITE
NR.	KILOM.	NR.	LAND	NAME		1. RICHTUNG	2. RICHTUNG		
B 58	61,6	4207 5316	(NW)	DORSTEN 1		HALTERN	WESEL	223	
B 59	14,0	4906 5214	(NW)	PULHEIM		KOELN	MOENCHENGLADB.	224	
B 61		3619 5336	(NW)	PETERSHAGEN 2		PETERSHAGEN	BREMEN	225	
B 62	3,9	5114 5332	(NW)	SIEGEN		SIEGEN	BETZDORF	226	
B 62	0,3	5118 6426	(HE)	COELBE 2		ALSFELD	BIEDENKOPF	227	
B 64	61,4	4023 3339	(NI)	ALLERSHEIM		BAD GANDERSHM.	HOLZMINDEN	228	
B 67	25,5	4105 5320	(NW)	RHEDE		BORKEN	BOCHOLT	229	
B 68	9,3	3814 3334	(NI)	HILTER		OSNABRUECK	PADERBORN	230	
B 68	12,6	3916 5303	(NW)	HALLE-GARTNISCH		OSNABRUECK	PADERBORN	231	
B 70	11,8	2509 3348	(NI)	GEORG SHEIL 2		NORDDEICH	EMDEN	232	
B 70	14,1	2910 3326	(NI)	PAPENBURG		LINGEN	LEER	233	
B 72	2,1	2510 3311	(NI)	AURICH		AURICH	CLOPPENBURG	234	
B 73	4,0	2422 3318	(NI)	STADE		CUXHAVEN	HAMBURG	235	
B 73		2525 2207	(HH)	BUXTEHUDER STR.		HH-HARBURG- MITTE	CUXHAVEN	236	
B 75	7,7	2918 2405	(BR)	LANDESGRENZE HUCHTING		OLDENBURG	BREMEN	237	
B 75		2426 2203	(HH)	WANDSBEKER MARKTSTR.		HH-ZENTRUM	LUEBECK	238	
B 76	48,3	1829 1149	(SH)	ROEBEL		LUEBECK	KIEL	239	
B 77	62,7	2023 1146	(SH)	BLAUER LAPPEN		RENDSBURG	ITZEHOE	240	
B 83	7,6	3720 3331	(NI)	HESS. OLDENDORF		HAMELN	MINDEN / B 65	241	
B 83	53,8	5024 6493	(HE)	BEBRA		KASSEL	BAD HERSFELD	242	
B 202	24,2	1727 1136	(SH)	RAISDORF 2		KIEL	OLDENBURG (H)	243	
B 207	12,9	2130 1142	(SH)	GROSS-GROENAU		LUERECK	HAMBURG	244	
B 207	112,7	1631 1124	(SH)	OLDENBURG (HOLSTEIN)		PUTTGARDEN	HAMBURG	245	
B 210	57,6	2413 3314	(NI)	HEIDMUEHLE		WILHELMSHAVEN	AURICH	246	
B 213	6,3	3409 3327	(NI)	LINGEN		CLOPPENBURG	NORDHORN	247	
B 221		4703 5432	(NW)	BRUEGGEN 1		VENLO / A 61	HEINSBERG	248	
B 230		4805 5238	(NW)	HOLZHEIM		MOENCHEN- GLADB.	NEUSS	249	
B 253		4823 6390	(HE)	MELSUNGEN		BAD WILDUNGEN	MELSUNGEN/B 83	250	

S T R A S S E		Z A E H L S T E L L E				F E R N Z I E L E		GANGL. GRAFIK SEITE
NR.	KILOM.	NR.	LAND	NAME	1. RICHTUNG	2. RICHTUNG		
B 256N		5011	5223	(NW)	DERSCHLAG	GUMMERSBACH	WALDBROEL	251
B 256	0,8	5510	7051	(RP)	RHEINBRUECKE NEUWIED	NEUWIED	MAYEN	252
B 257		5607	7044	(RP)	ZERRMUELLEN	BONN	BITBURG	253
B 258		5505	5239	(NW)	BLANKENHEIM-WALD	AACHEN	SCHLEIDEN	254
B 258		5608	7067	(RP)	OBERBAAR	KOBLENZ	NUERBURGRING	255
B 266	435,0	5409	7098	(RP)	BODENDORF	SINZIG / B 9	BAD NEUENAHR	256
B 271	6,5	6515	7122	(RP)	BAD DUERKHEIM	ALZEY / A 6	NEUSTADT	257
B 294		7913	8724	(BW)	WALDKIRCH 2	FREUDENSTADT	FREIBURG	258
B 317		8213	8570	(BW)	SCHOENAU	NEUSTADT	LOERRACH	259
B 404	16,0	1726	1155	(SH)	NETTELSEE	KIEL	BAD SEGEBERG	260
B 406	3,8	6404	0393	(SA)	NENNIG (OST)	MERZIG	LUXEMBG./B 419	261
B 505	0,2	6230	9853	(BY)	HOECHSTADT (NORD)	BAMBERG	HOECHSTADT	262
B 512		7546	9870	(BY)	NEUHAUS	OESTERREICH	PASSAU	263
B 518		8413	8107	(BW)	BAD SAECKINGEN 2	SCHOPFHEIM	SCHWEIZ	264

JAHRESGANGLINIEN 1986

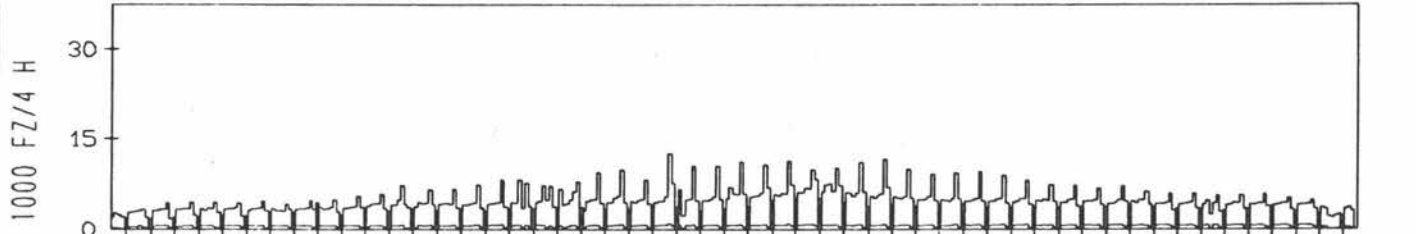
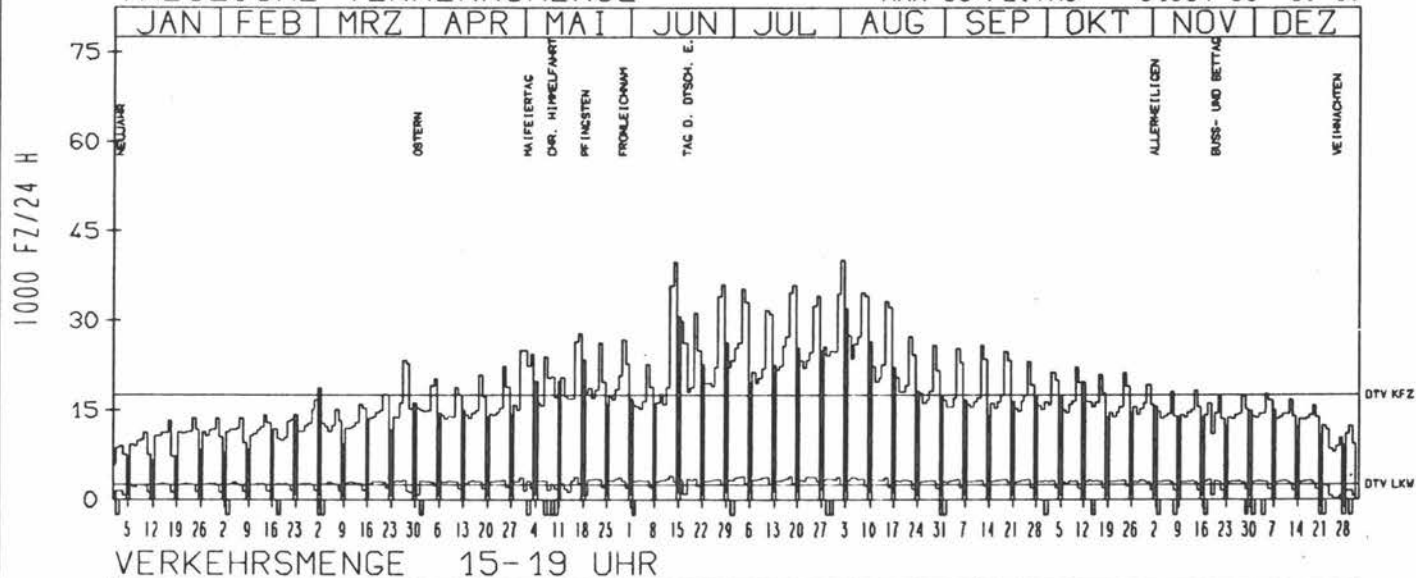
ZST: BAD OLDESLOE
NR.: 2228 1 101

LAND: SCHLESWIG-HOLSTEIN
STRASSE: A 1
KM: 37.8
NETZKNOTEN:

RICHTUNG NORD

DTV KFZ 17450
DTV LKW 2501 = 14.33 %
MAX WERKTAG 27781 SA 17. 5.
MAX FER-WKTAG 40155 SA 2. 8.
MAX SO+FEITAG 31994 SO 3. 8.


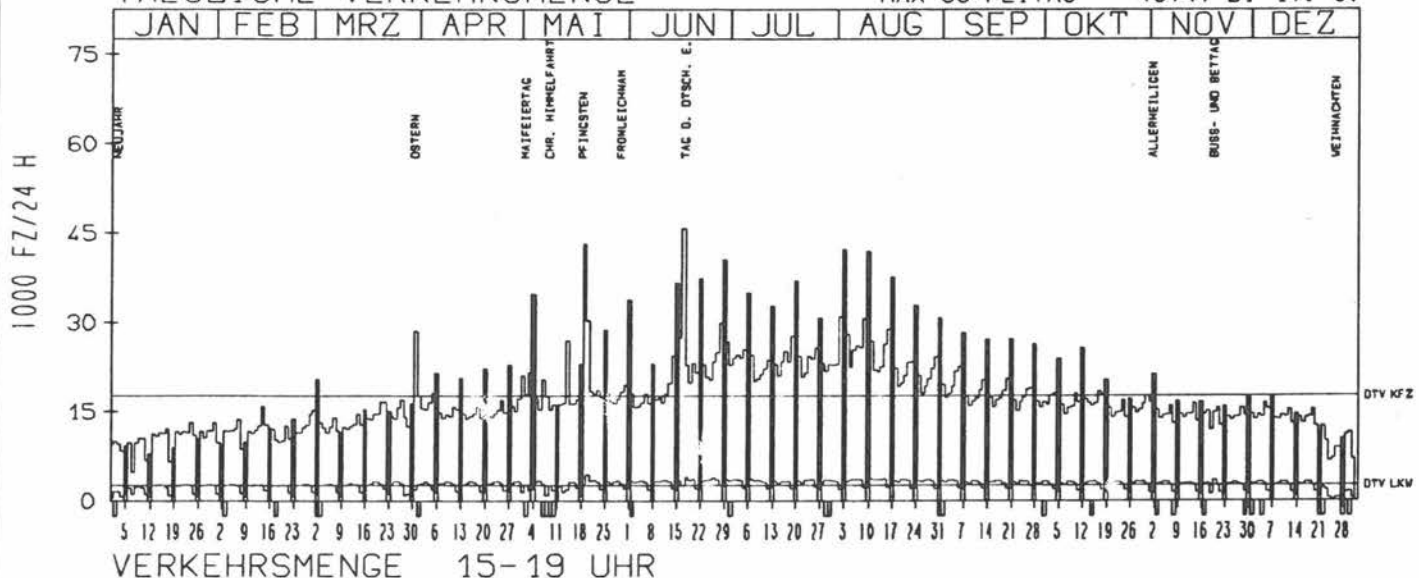
TAEGLICHE VERKEHRSMENGE



RICHTUNG SUED

DTV KFZ 17661
DTV LKW 2626 = 14.87 %
MAX WERKTAG 30405 DI 20. 5.
MAX FER-WKTAG 30997 SA 2. 8.
MAX SO+FEITAG 45747 DI 17. 6.

TAEGLICHE VERKEHRSMENGE



JAHRESGANGLINIEN 1986

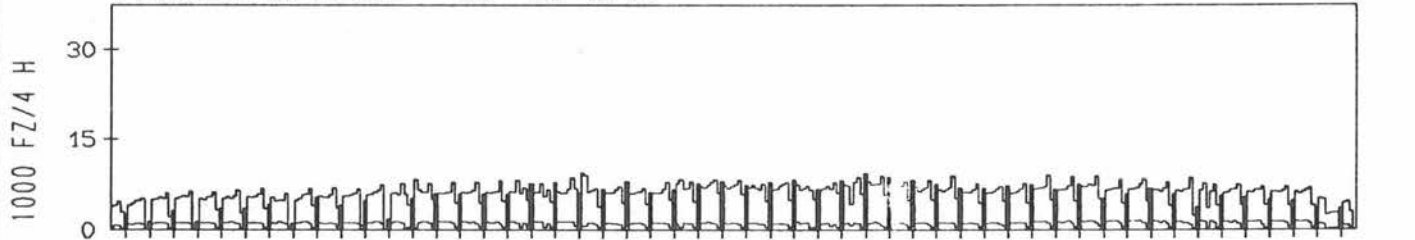
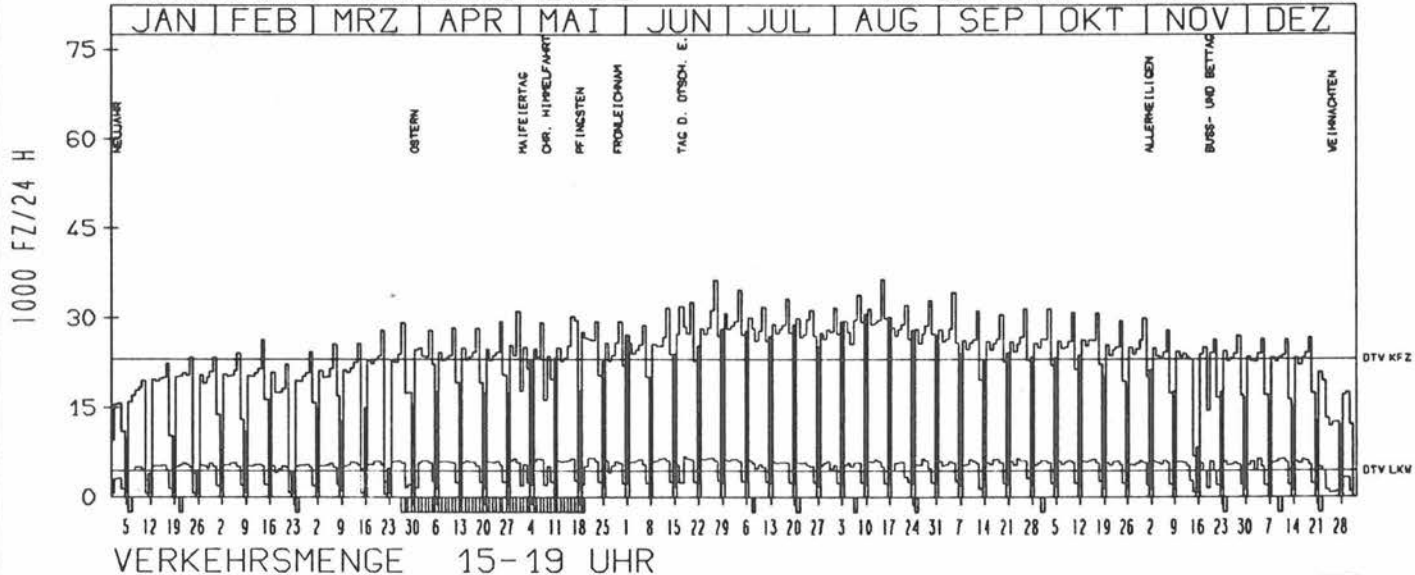
ZST: AD HAMBURG SUEDOST
NR.: 2426 2 217

LAND: HAMBURG
STRASSE: A 1
KM: 3.9
NETZKNOTEN:

RICHTUNG SUED

DTV KFZ 23155
DTV LKW 4412 = 19.06 %
MAX WERKTAG 31530 FR 26. 9.
MAX FER-WKTAG 36391 FR 15. 8.
MAX SO+FEITAG 31850 DI 17. 6.

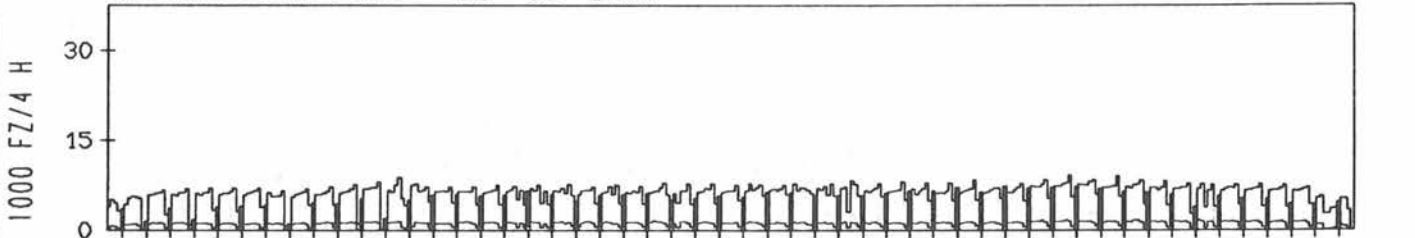
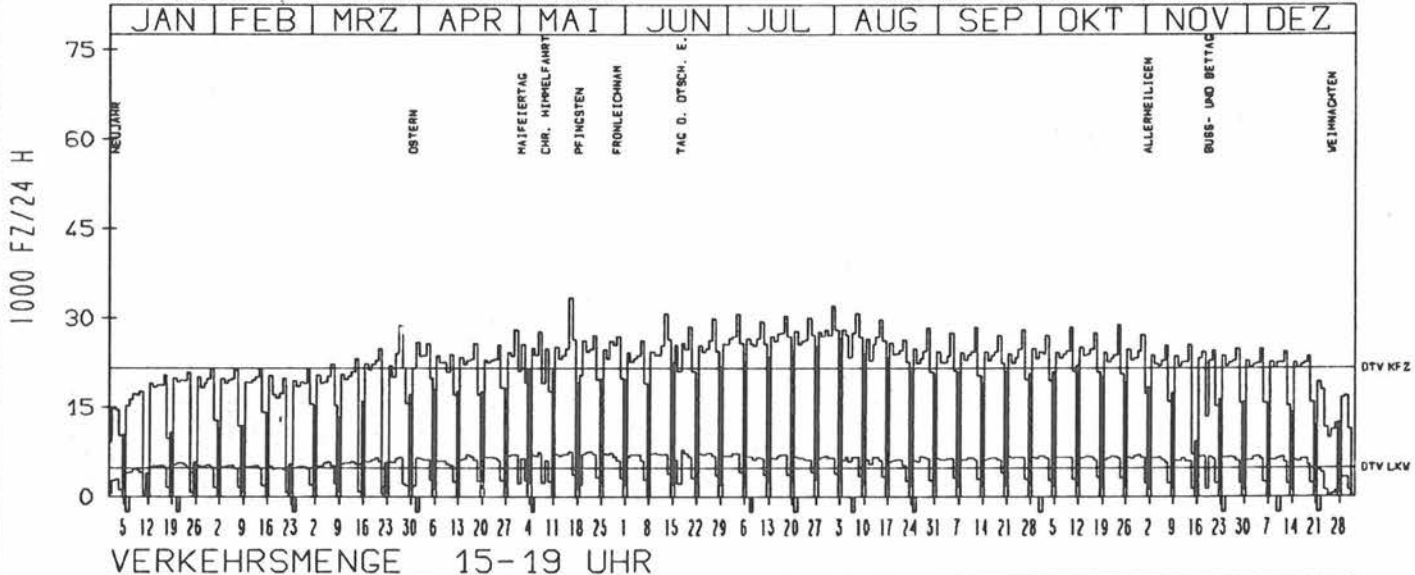
TAEGLICHE VERKEHRSMENGE



RICHTUNG NORD

DTV KFZ 21553
DTV LKW 4907 = 22.77 %
MAX WERKTAG 33411 FR 16. 5.
MAX FER-WKTAG 32014 FR 1. 8.
MAX SO+FEITAG 26497 SO 3. 8.

TAEGLICHE VERKEHRSMENGE



JAHRESGANGLINIEN

1986

ZST: GLUESINGEN

LAND: NIEDERSACHSEN

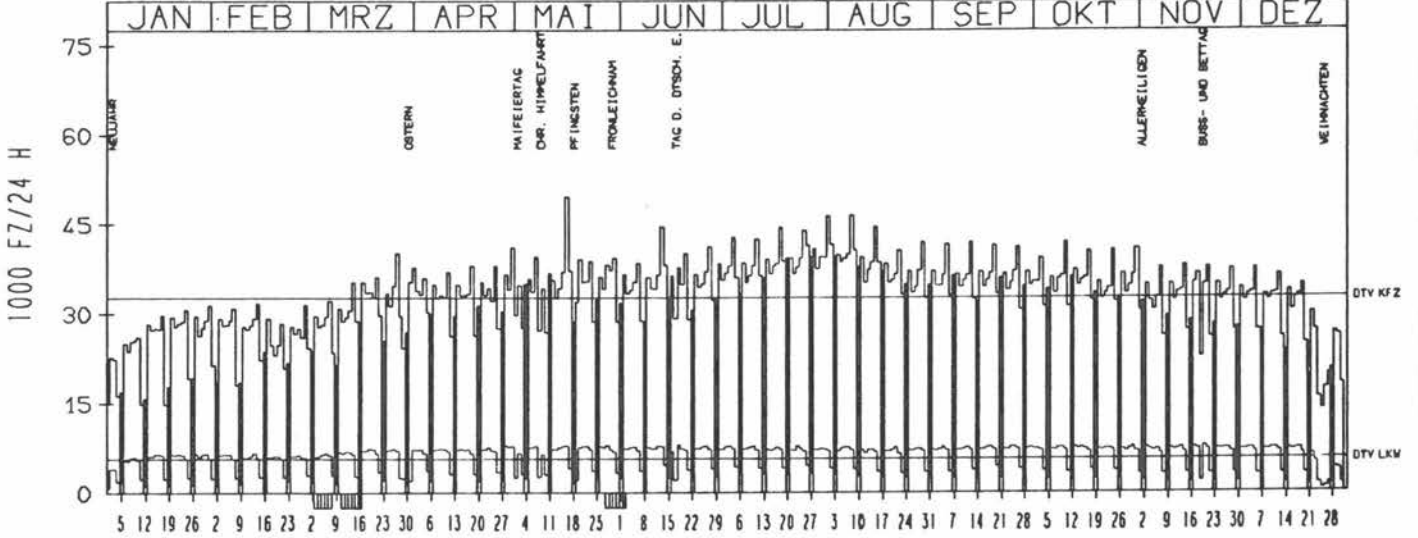
NR.: 2526 3 351

STRASSE A 1
KM: 13.6
NETZKNOTEN:

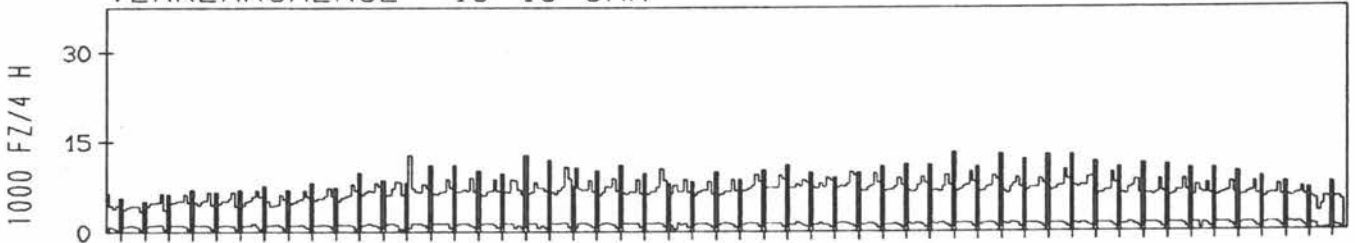
RICHTUNG NÖRD

DTV KFZ	32595
DTV LKW	5612 = 17.22 %
MAX WERKTAG	49433 FR 16. 5.
MAX FER-WKTAG	46319 FR 8. 8.
MAX SO+FEITAG	39363 SO 3. 8.

TÄGLICHE VERKEHRSMENGE



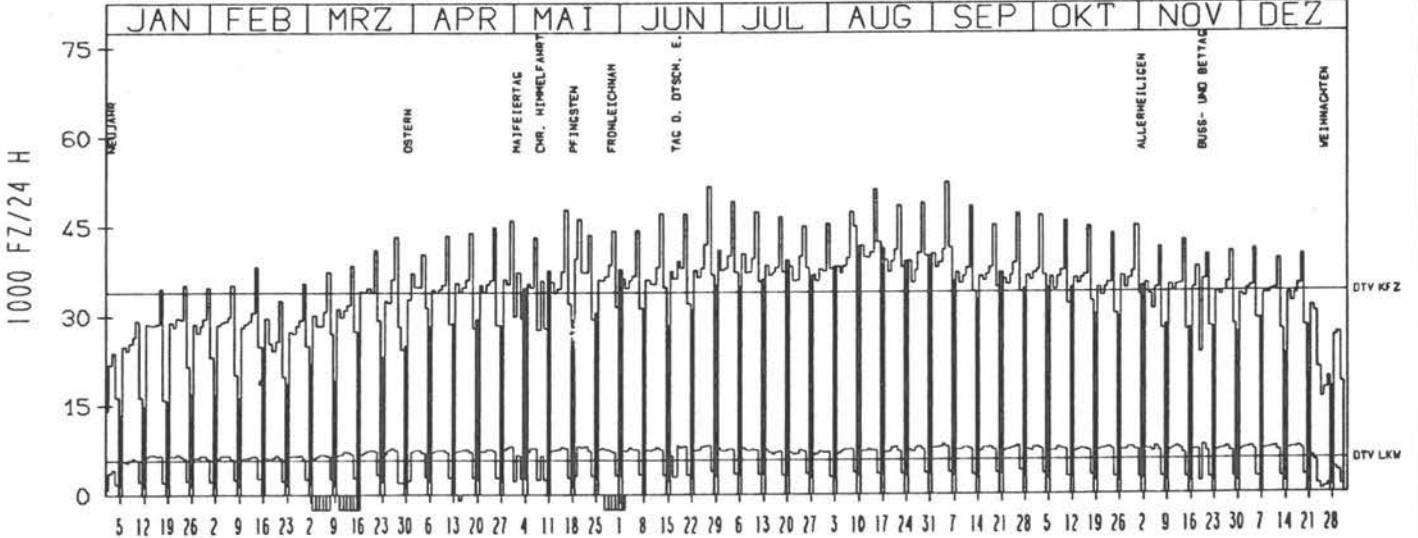
VERKEHRSMENGE 15-19 UHR



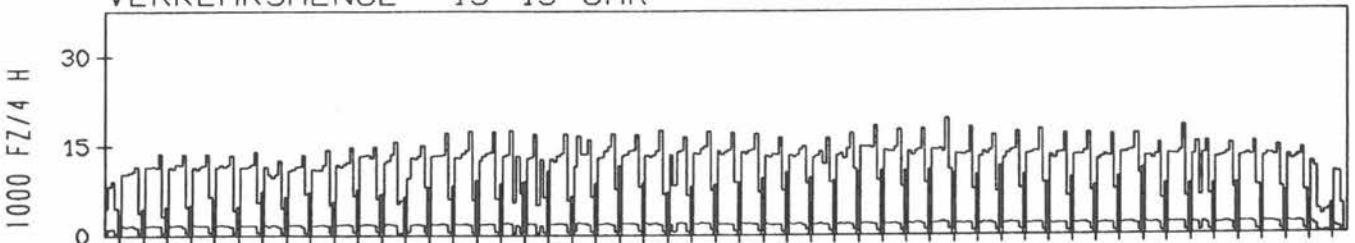
RICHTUNG SÜED

DTV KFZ	34070
DTV LKW	5775 = 16.95 %
MAX WERKTAG	47836 FR 16. 5.
MAX FER-WKTAG	52407 FR 5. 9.
MAX SO+FEITAG	41646 SO 10. 8.

TÄGLICHE VERKEHRSMENGE



VERKEHRSMENGE 15-19 UHR



JAHRESGANGLINIEN 1986

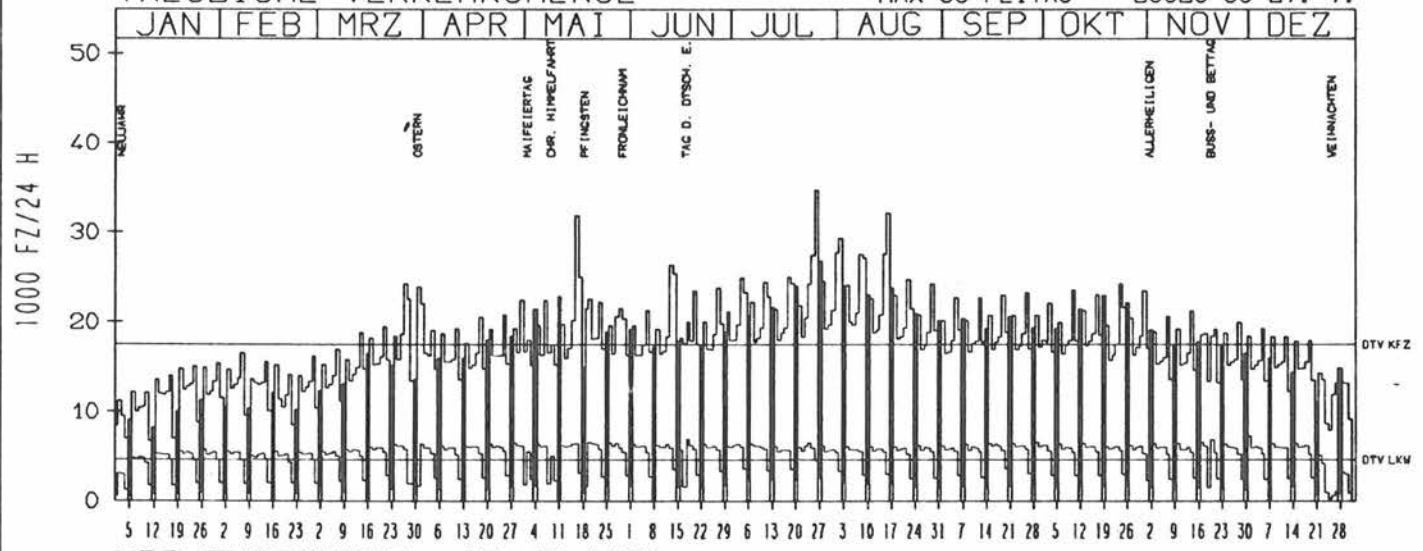
ZST: BOECKEL
 NR.: 2720 3 302

LAND: NIEDERSACHSEN
 STRASSE: A 1
 KM: 72.2
 NETZKNOTEN:

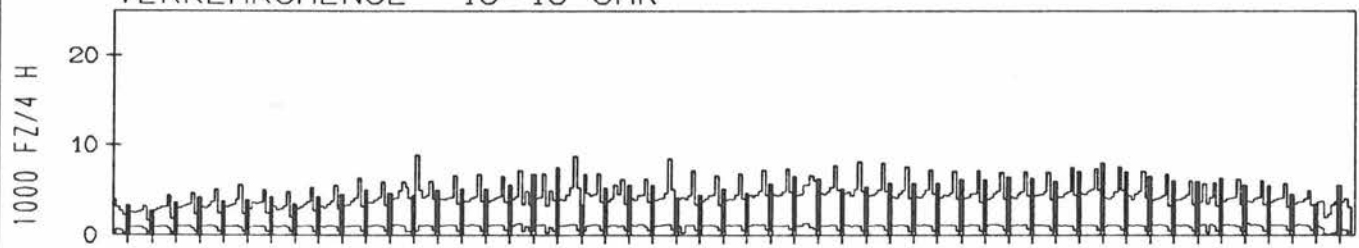
RICHTUNG OST

DTV KFZ 17491
 DTV LKW 4568 = 26.12 %
 MAX WERKTAG 31790 FR 16. 5.
 MAX FER-WKTAG 34670 SA 26. 7.
 MAX SO+FEITAG 26825 SO 27. 7.

TAEGLICHE VERKEHRSMENGE



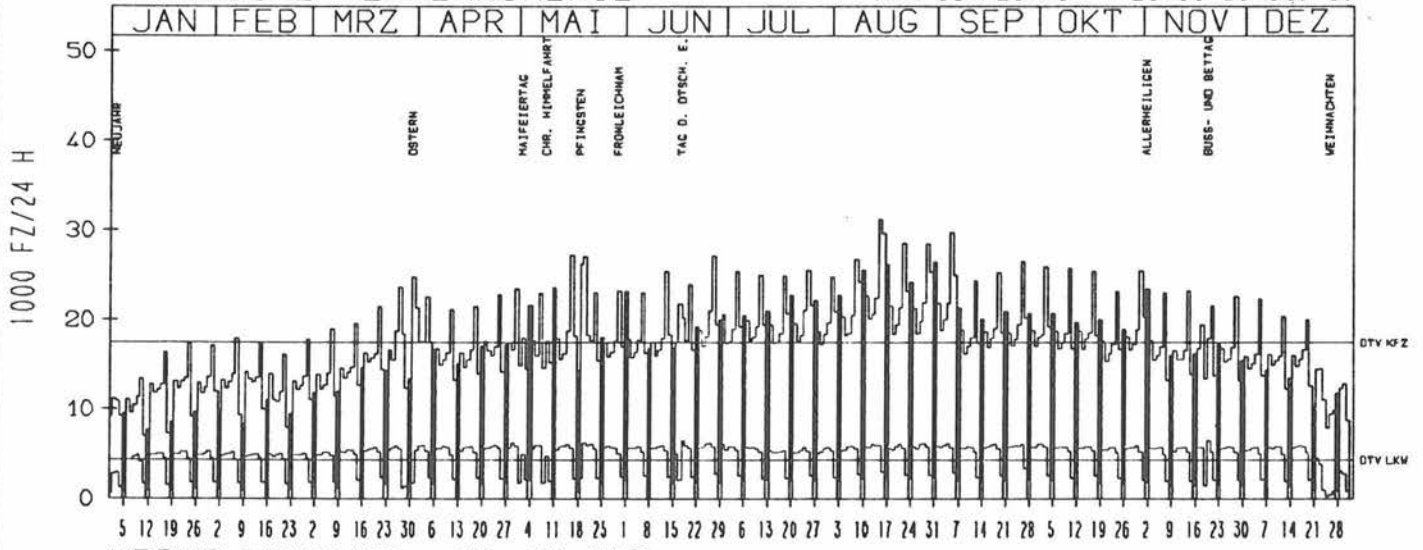
VERKEHRSMENGE 15-19 UHR



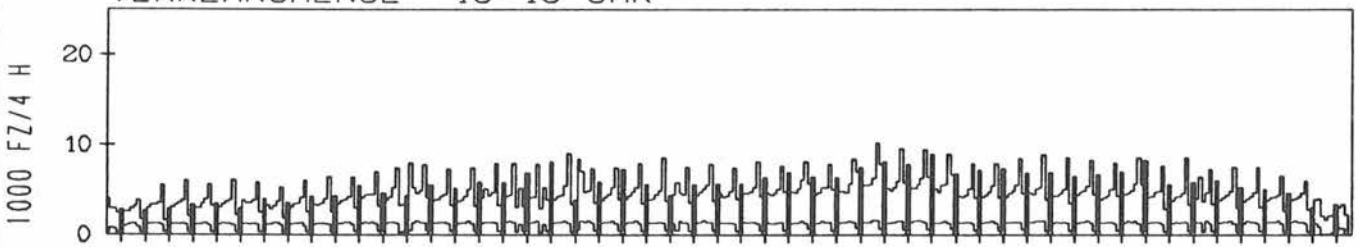
RICHTUNG WEST

DTV KFZ 17408
 DTV LKW 4361 = 25.05 %
 MAX WERKTAG 27275 FR 16. 5.
 MAX FER-WKTAG 31256 FR 15. 8.
 MAX SO+FEITAG 26466 SO 31. 8.

TAEGLICHE VERKEHRSMENGE



VERKEHRSMENGE 15-19 UHR



JAHRESGANGLINIEN 1986

ZST: HÖLDORF

LAND: STRASSE
KM:
NETZKNOTEN:

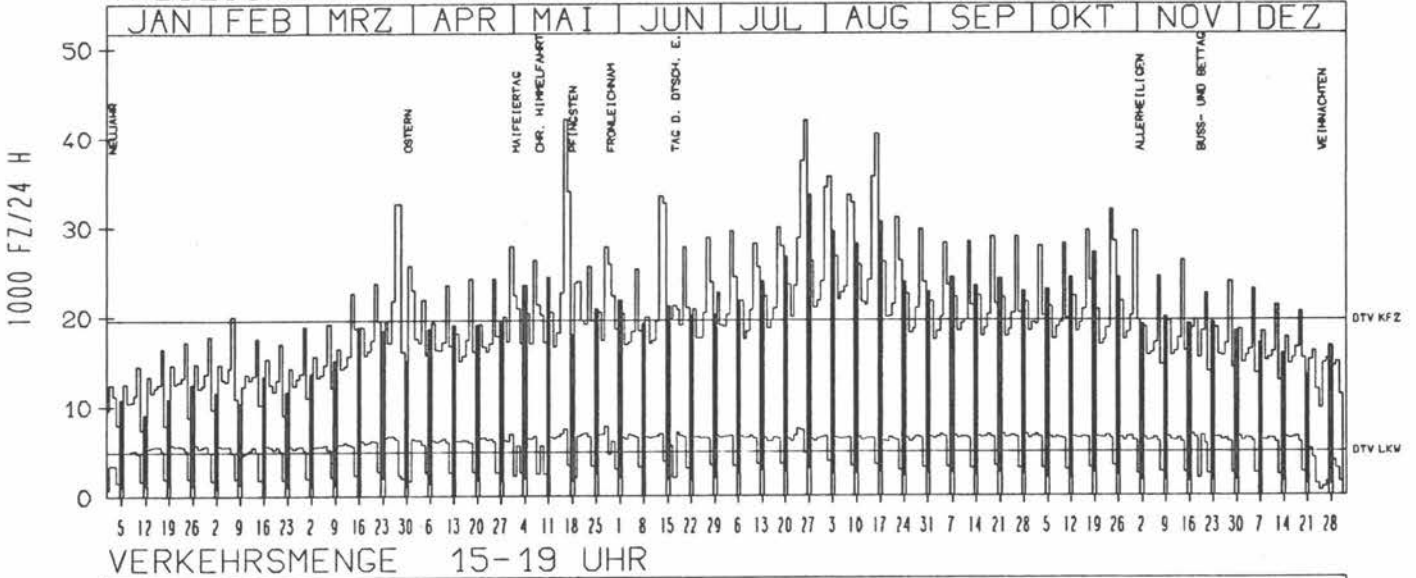
NIEDERSACHSEN
A 1
186.6

NR.: 3414 3 309

RICHTUNG NÖRD

DTV KFZ	19543
DTV LKW	4922 = 25.18 %
MAX WERKTAG	42022 FR 16. 5.
MAX FER-WKTAG	41943 SA 26. 7.
MAX SO+FEITAG	33594 SO 27. 7.

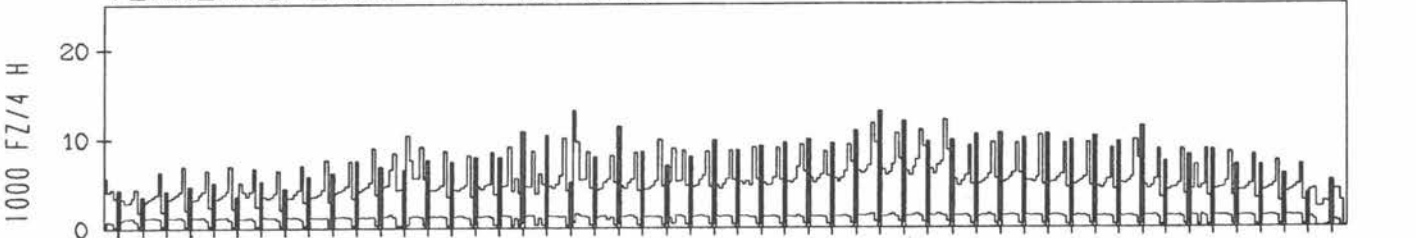
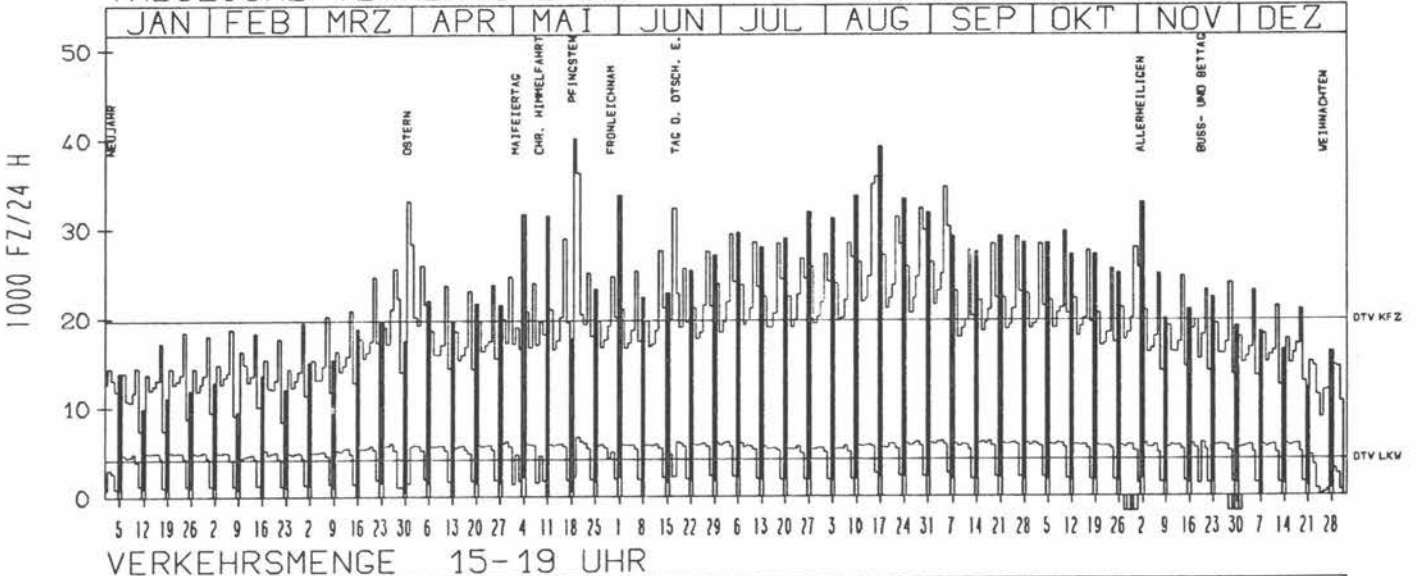
TÄGLICHE VERKEHRSMENGE



RICHTUNG SÜED

DTV KFZ	19770
DTV LKW	4211 = 21.30 %
MAX WERKTAG	29641 FR 10. 10.
MAX FER-WKTAG	36268 DI 20. 5.
MAX SO+FEITAG	40052 MO 19. 5.

TÄGLICHE VERKEHRSMENGE



JAHRESGANGLINIEN 1986

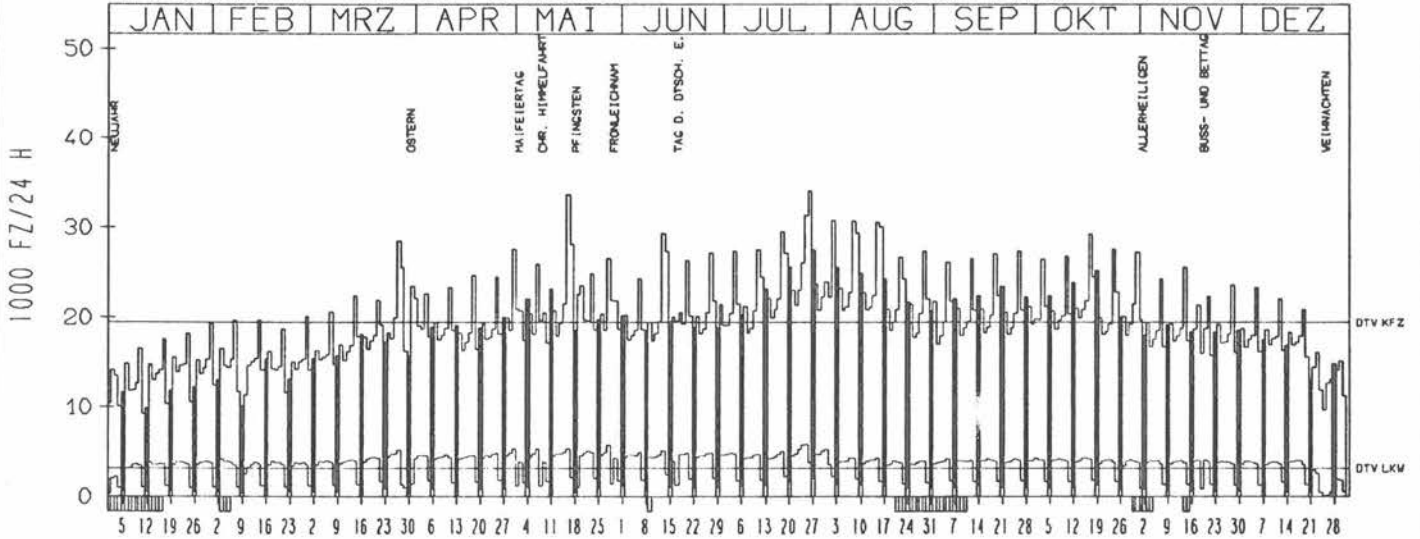
ZST: ASCHEBERG
NR.: 4111 4 606

LAND: NORDRHEIN-WESTFALEN
STRASSE: A 1
KM: 288.5
NETZKNOTEN:

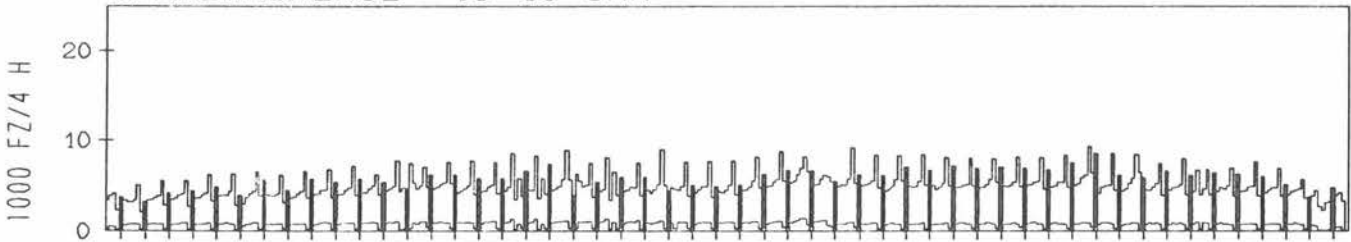
RICHTUNG NÖRD

DTV KFZ 19419
DTV LKW 3175 = 16.35 %
MAX WERKTAG 33664 FR 16. 5.
MAX FER-WKTAG 34047 SA 26. 7.
MAX SO+FEITAG 27458 SO 27. 7.

TÄGLICHE VERKEHRSMENGE



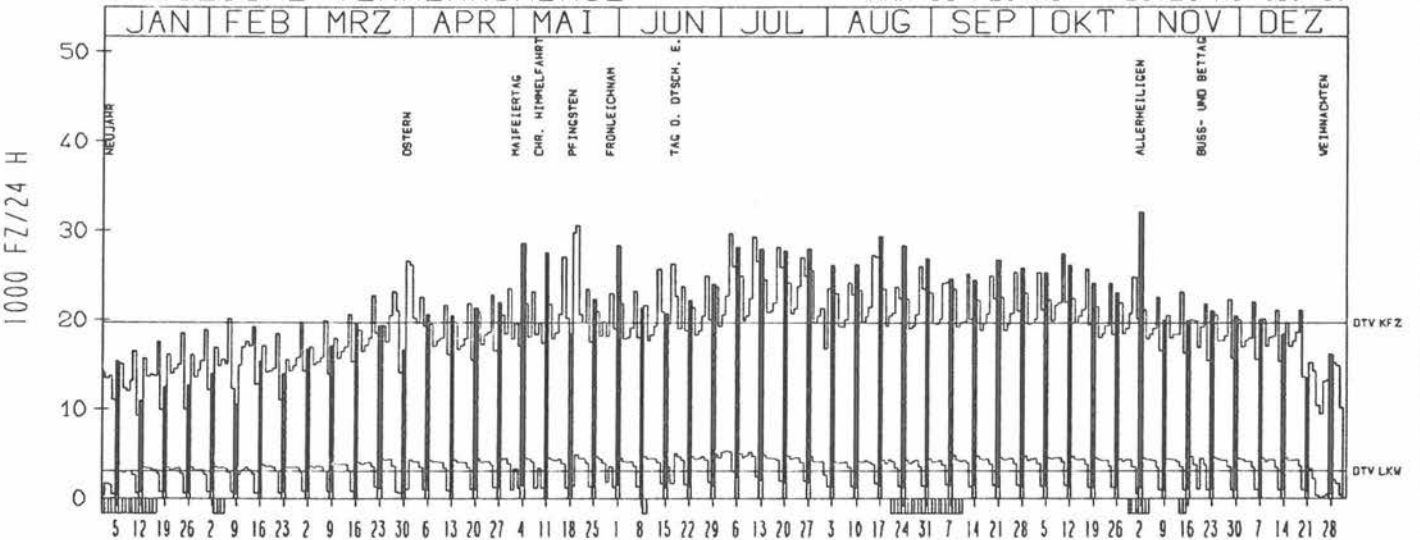
VERKEHRSMENGE 15-19 UHR



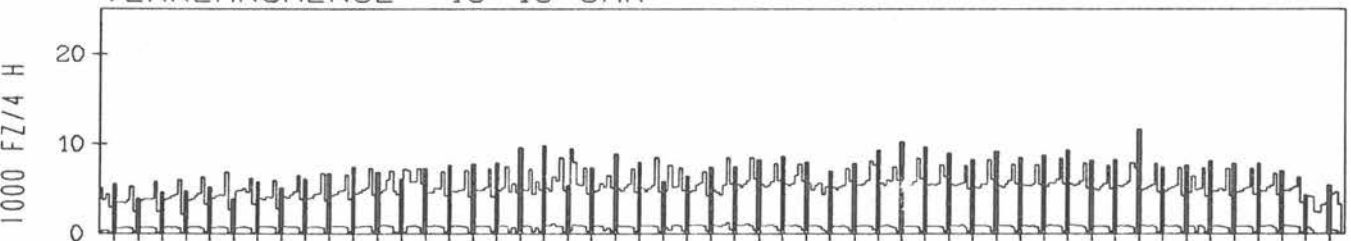
RICHTUNG SÜED

DTV KFZ 19682
DTV LKW 3130 = 15.90 %
MAX WERKTAG 27309 FR 10. 10.
MAX FER-WKTAG 30592 DI 20. 5.
MAX SO+FEITAG 29721 MO 19. 5.

TÄGLICHE VERKEHRSMENGE



VERKEHRSMENGE 15-19 UHR



JAHRESGANGLINIEN

1986

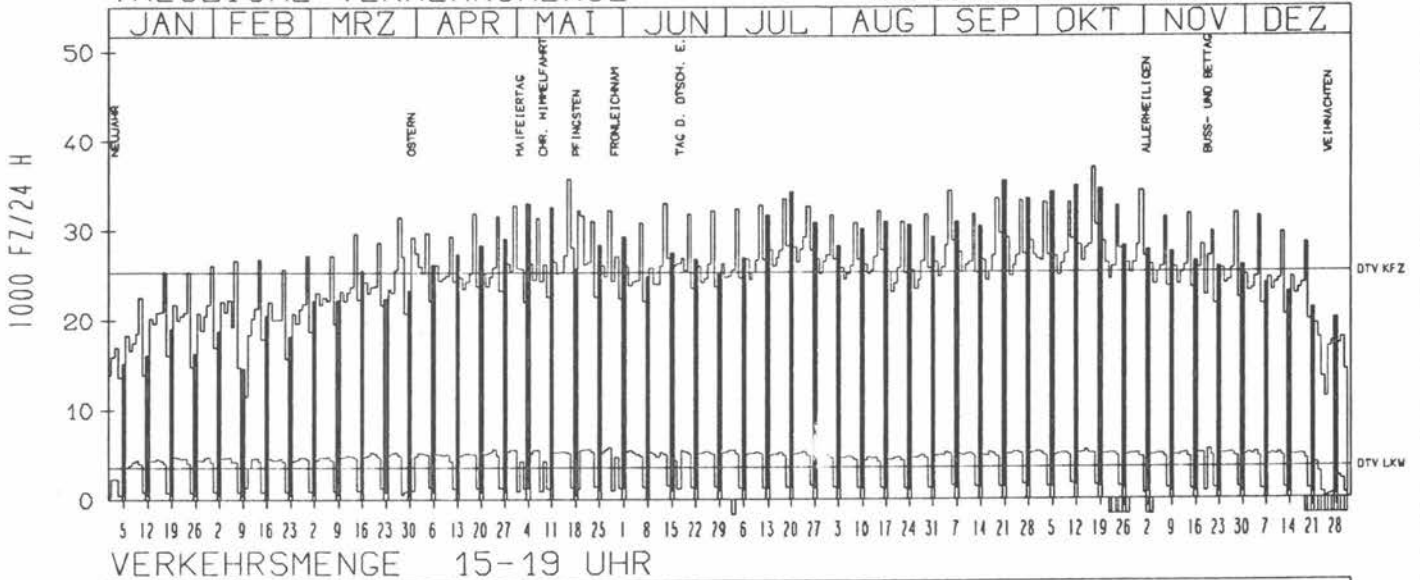
ZST: SCHLOSS BURG
NR.: 4809 5 011

LAND: NORDRHEIN-WESTFALEN
STRASSE: A 1
KM: 388.2
NETZKNOTEN: 4908 083
4809 012

RICHTUNG NÖRD

DTV KFZ 25283
DTV LKW 3608 = 14.27 %
MAX WERKTAG 36880 FR 17.10.
MAX FER-WKTAG 34317 FR 5.9.
MAX SO+FEITAG 35517 SO 21.9.

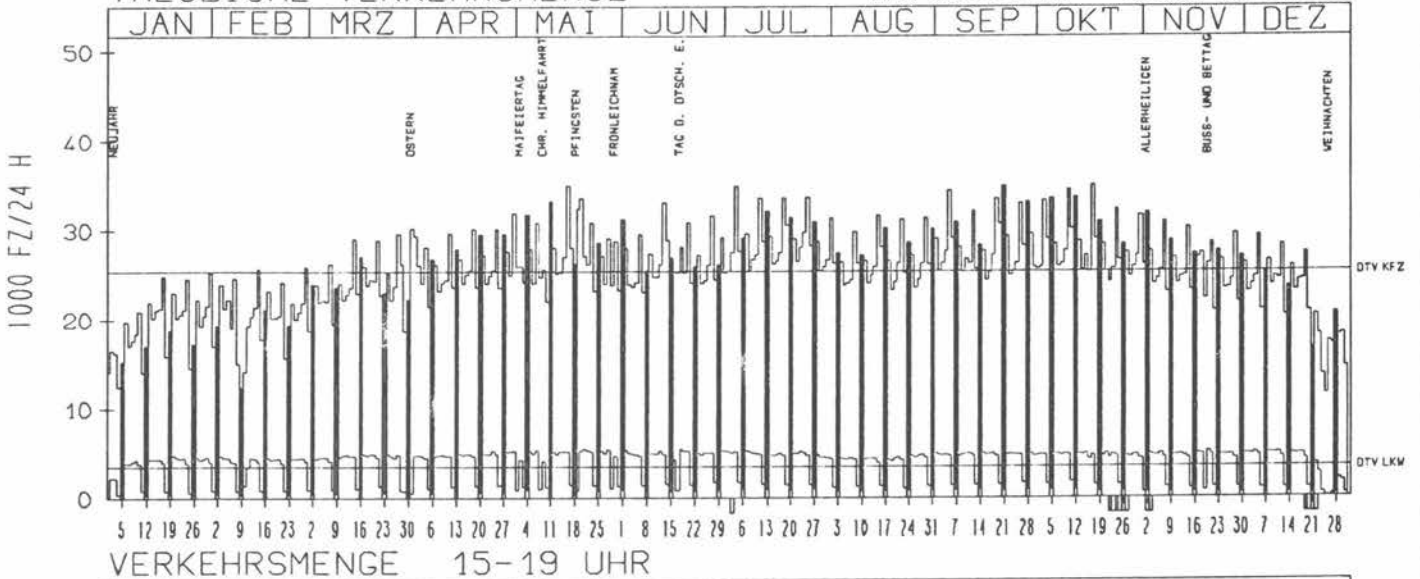
TAEGLICHE VERKEHRSMENGE



RICHTUNG SÜED

DTV KFZ 25420
DTV LKW 3500 = 13.77 %
MAX WERKTAG 35029 FR 16.5.
MAX FER-WKTAG 34944 FR 4.7.
MAX SO+FEITAG 34958 SO 21.9.

TAEGLICHE VERKEHRSMENGE



JAHRESGANGLINIEN

1986

ZST: KÖLN-NÖRD

LAND:
STRASSE
KM:

NORDRHEIN-WESTFALEN
A 1
410.0

NR.: 4807 5 048

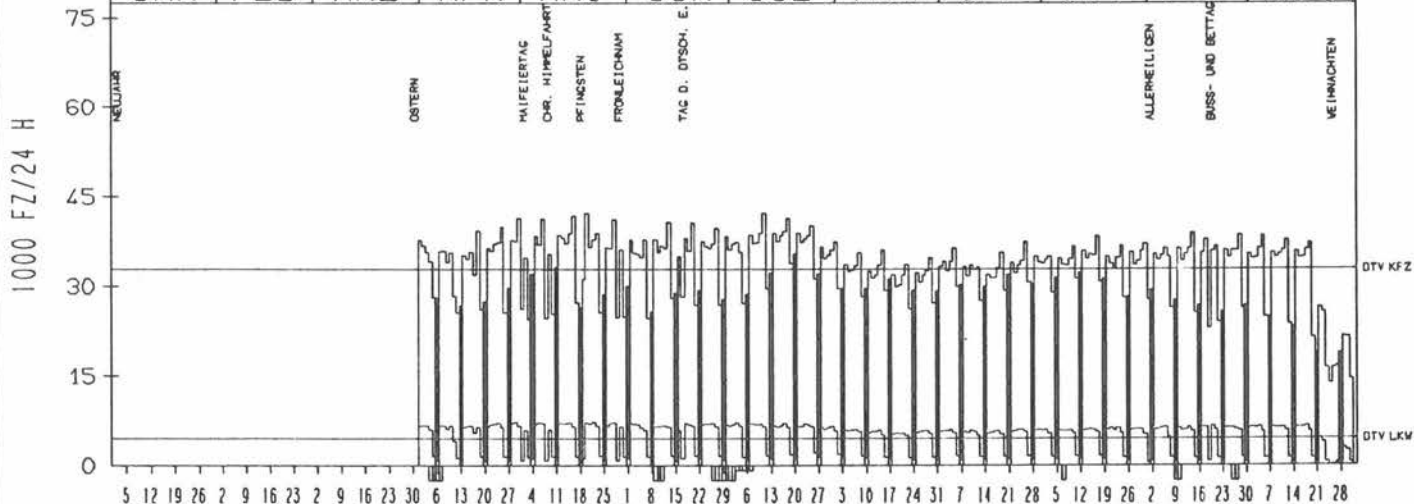
NETZKNOTEN:

RICHTUNG NÖRD

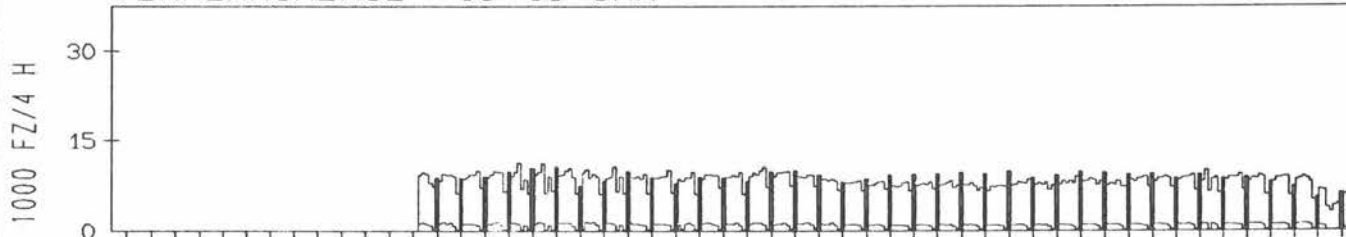
DTV KFZ	32836
DTV LKW	4561 = 13.89 %
MAX WERKTAG	41754 FR 16. 5.
MAX FER-WKTAG	42124 FR 11. 7.
MAX SO+FEITAG	35346 SO 20. 7.

TÄGLICHE VERKEHRSMENGE

JAN	FEB	MRZ	APR	MAI	JUN	JUL	AUG	SEP	OKT	NOV	DEZ
-----	-----	-----	-----	-----	-----	-----	-----	-----	-----	-----	-----



VERKEHRSMENGE 15-19 UHR

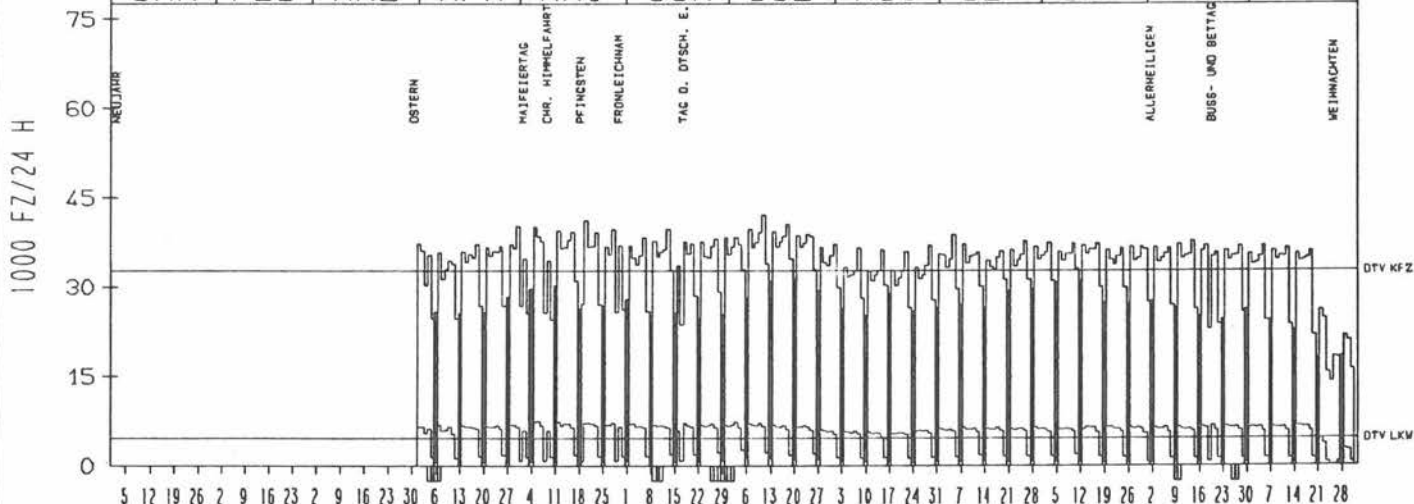


RICHTUNG SÜED

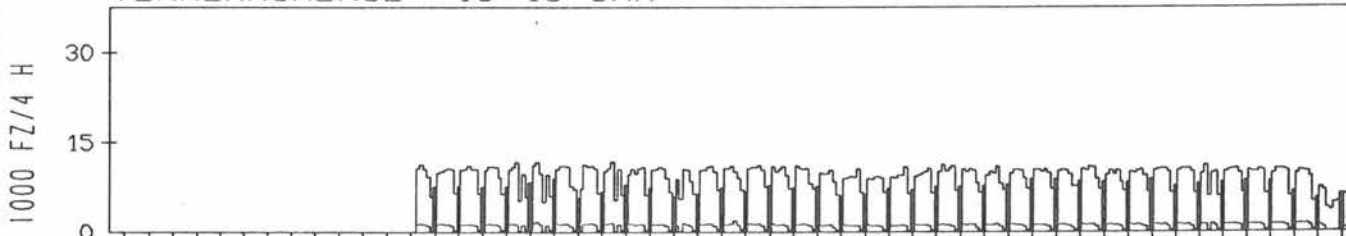
DTV KFZ	32768
DTV LKW	4645 = 14.18 %
MAX WERKTAG	40244 MI 30. 4.
MAX FER-WKTAG	42188 FR 11. 7.
MAX SO+FEITAG	31409 SO 20. 7.

TÄGLICHE VERKEHRSMENGE

JAN	FEB	MRZ	APR	MAI	JUN	JUL	AUG	SEP	OKT	NOV	DEZ
-----	-----	-----	-----	-----	-----	-----	-----	-----	-----	-----	-----



VERKEHRSMENGE 15-19 UHR



JAHRESGANGLINIEN

1986

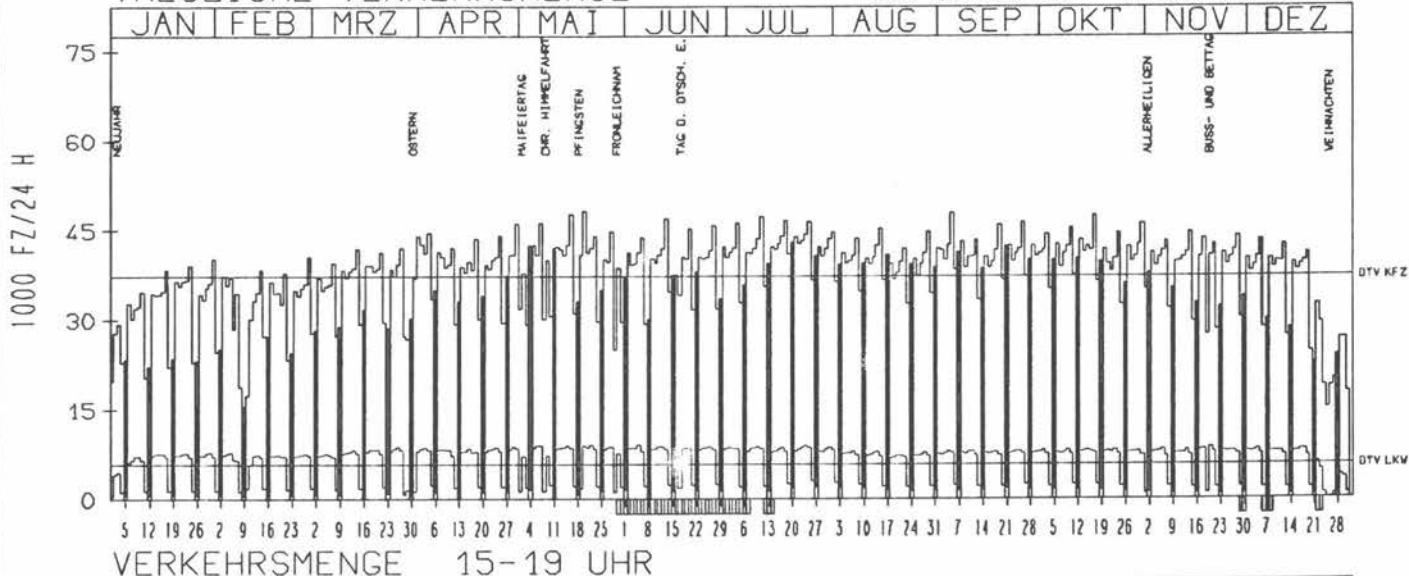
ZST: LÖEVENICH
NR.: 5007 5 032

LAND: NORDRHEIN-WESTFALEN
STRASSE: A 1
KM: 421.3
NETZKNOTEN: 5007 026
5007 010

RICHTUNG NÖRD

DTV KFZ 37178
DTV LKW 5758 = 15.49 %
MAX WERKTAG 47644 FR 16. 5.
MAX FER-WKTAG 48052 DI 20. 5.
MAX SO+FEITAG 42864 SO 20. 7.

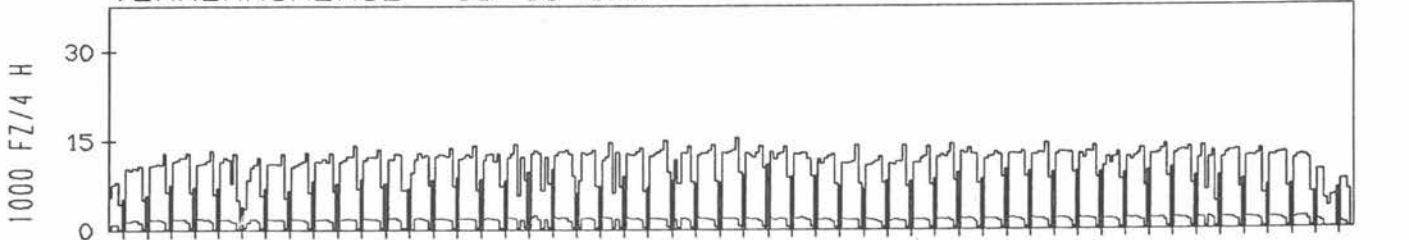
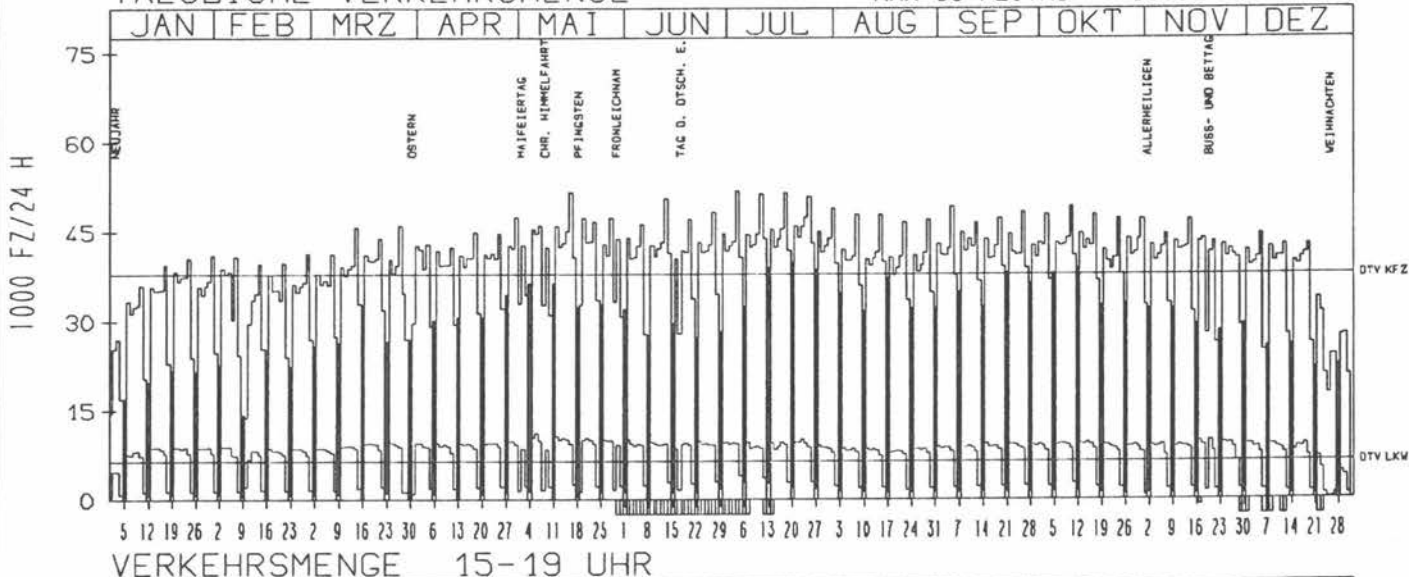
TÄGLICHE VERKEHRSMENGE



RICHTUNG SÜED

DTV KFZ 37903
DTV LKW 6471 = 17.07 %
MAX WERKTAG 51645 FR 16. 5.
MAX FER-WKTAG 51459 FR 18. 7.
MAX SO+FEITAG 39782 SO 20. 7.

TÄGLICHE VERKEHRSMENGE



JAHRESGANGLINIEN 1986

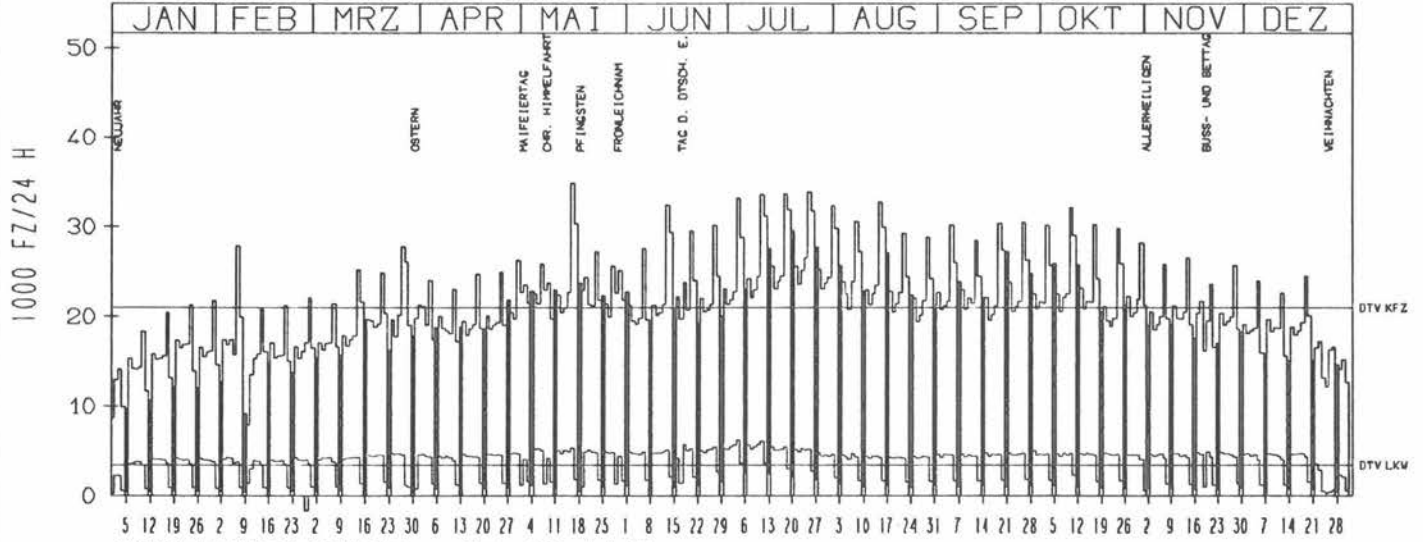
ZST: HUERTH
NR.: 5106 5 010

LAND: NORDRHEIN-WESTFALEN
STRASSE: A 1
KM: 433,6
NETZKNOTEN: 5106 032
5106 005

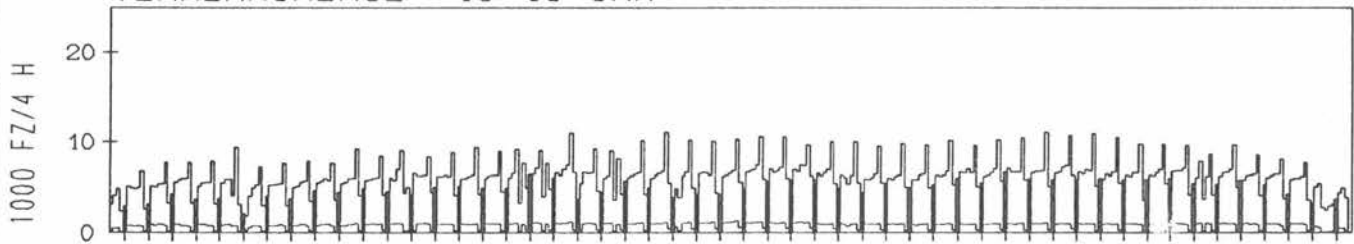
RICHTUNG SUED

DTV KFZ 21031
DTV LKW 3428 = 16.30 %
MAX WERKTAG 34813 FR 16. 5.
MAX FER-WKTAG 33806 FR 25. 7.
MAX SO+FEITAG 29464 SO 20. 7.

TAEGLICHE VERKEHRSMENGE



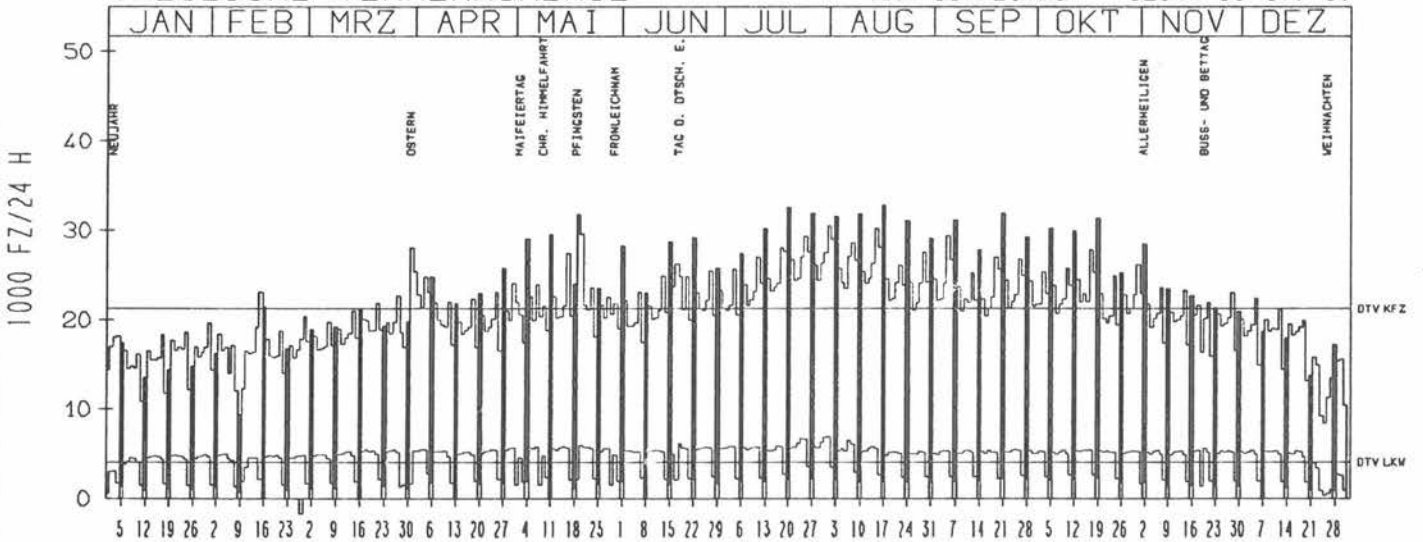
VERKEHRSMENGE 15-19 UHR



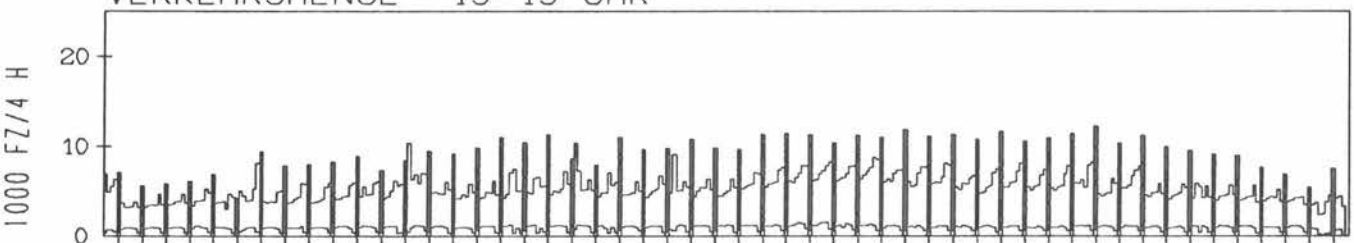
RICHTUNG NORD

DTV KFZ 21303
DTV LKW 4135 = 19.41 %
MAX WERKTAG 27868 FR 17.10.
MAX FER-WKTAG 30536 FR 1. 8.
MAX SO+FEITAG 32844 SO 17. 8.

TAEGLICHE VERKEHRSMENGE



VERKEHRSMENGE 15-19 UHR



JAHRESGANGLINIEN

1986

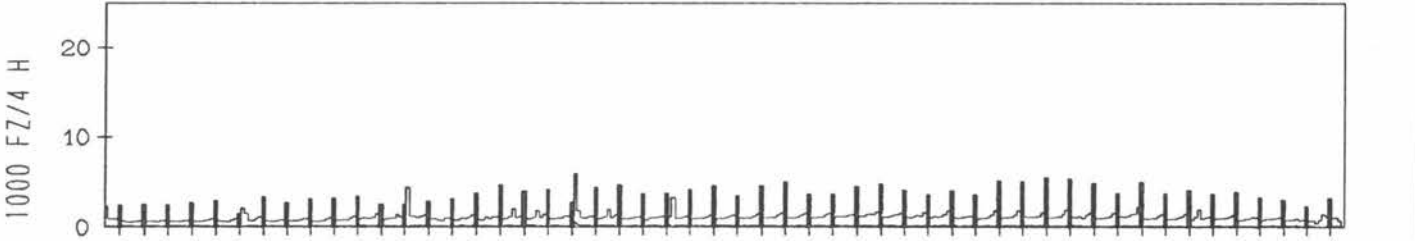
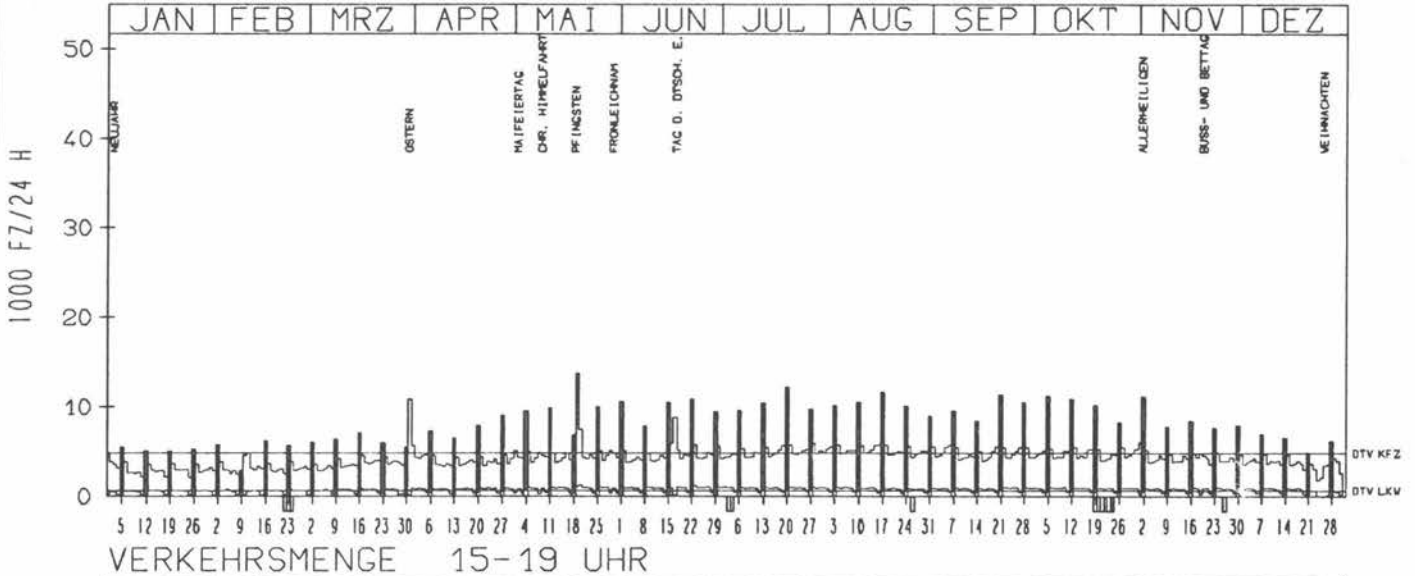
ZST: NETTERSHEIM
 NR.: 5406 5 047

LAND: NORDRHEIN-WESTFALEN
 STRASSE: A 1
 KM:
 NETZKNOTEN:

RICHTUNG NÖRD

DTV KFZ 4839
 DTV LKW 706 = 14.60 %
 MAX WERKTAG 5506 SA 20. 9.
 MAX FER-WKTAG 7494 DI 20. 5.
 MAX SO+FEITAG 13764 MO 19. 5.

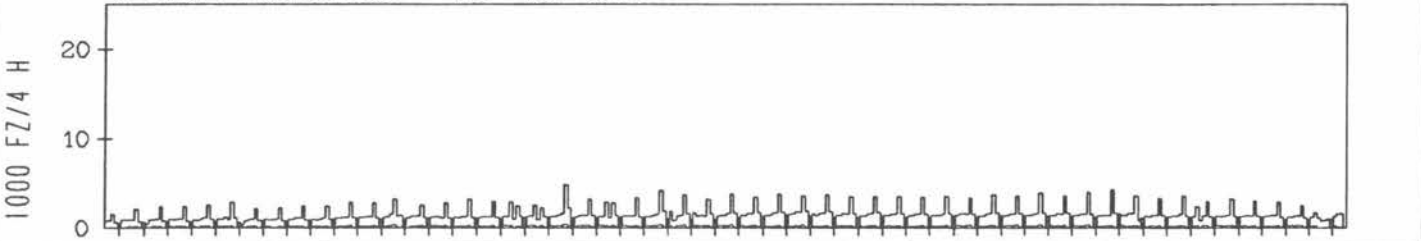
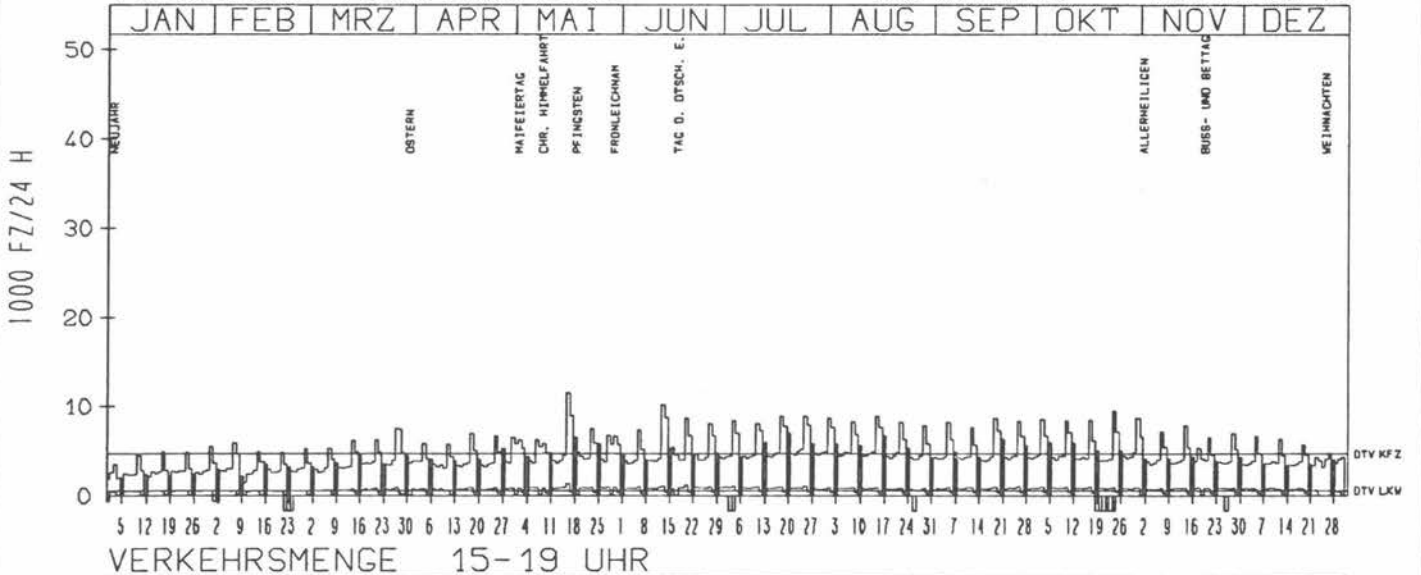
TÄGLICHE VERKEHRSMENGE



RICHTUNG SÜED

DTV KFZ 4682
 DTV LKW 614 = 13.11 %
 MAX WERKTAG 11528 FR 16. 5.
 MAX FER-WKTAG 10186 FR 13. 6.
 MAX SO+FEITAG 7480 FR 28. 3.

TÄGLICHE VERKEHRSMENGE



JAHRESGANGLINIEN 1986

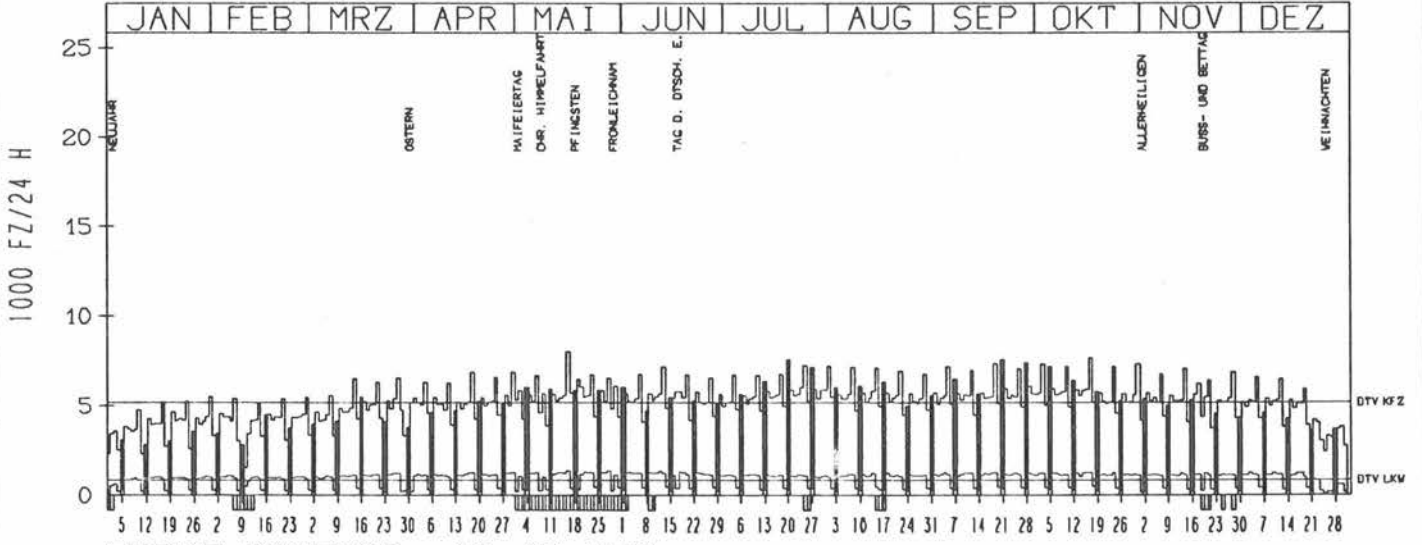
ZST: NONNWEILER-KASTEL
 NR.: 6407 0 175

LAND: SAARLAND
 STRASSE: A 1
 KM: 38.8
 NETZKNOTEN: 6407 081 1
 6407 080 3

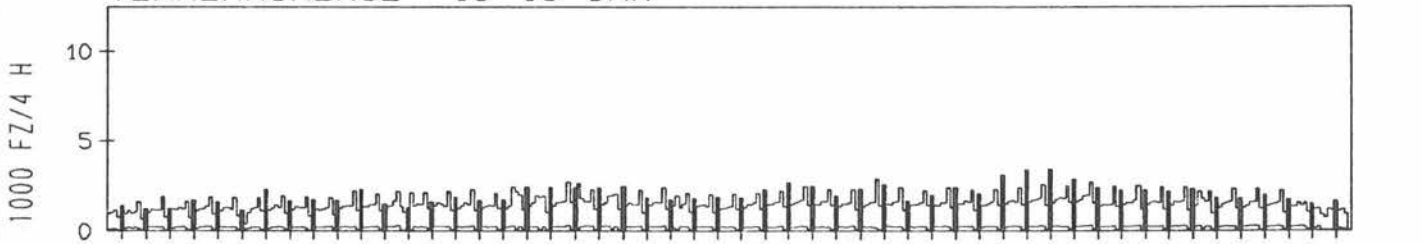
RICHTUNG NORD

DTV KFZ 5164
 DTV LKW 846 = 16.39 %
 MAX WERKTAG 7657 FR 17.10.
 MAX FER-WKTAG 7227 FR 1. 8.
 MAX SO+FEITAG 7544 SO 20. 7.

TAEGLICHE VERKEHRSMENGE



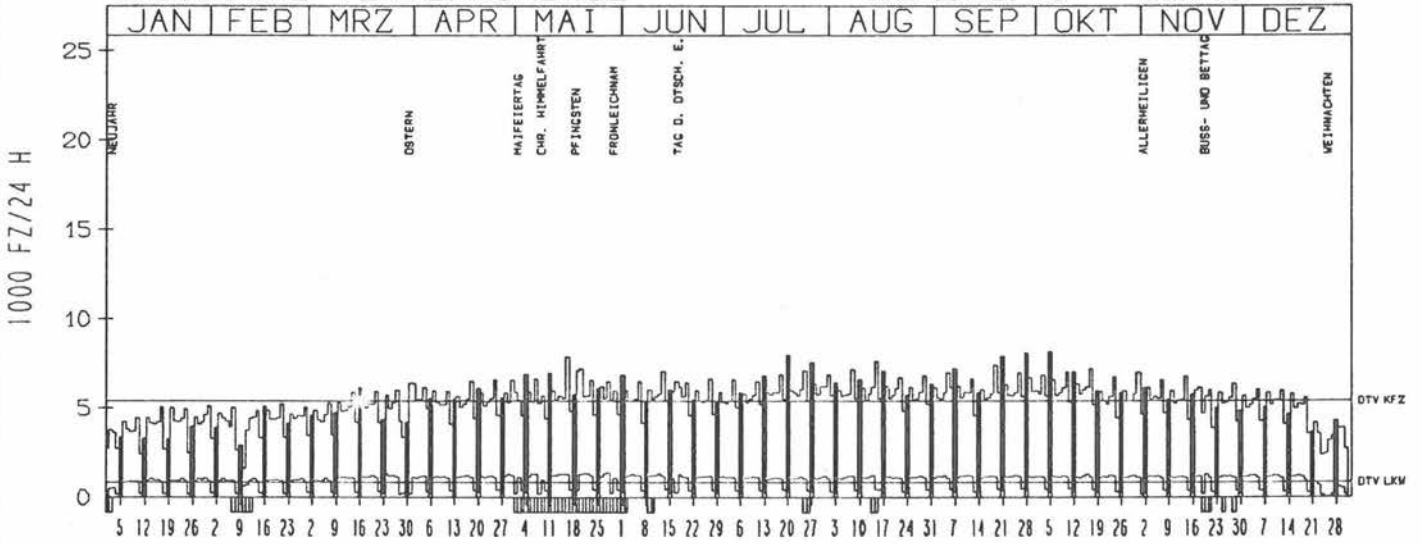
VERKEHRSMENGE 15-19 UHR



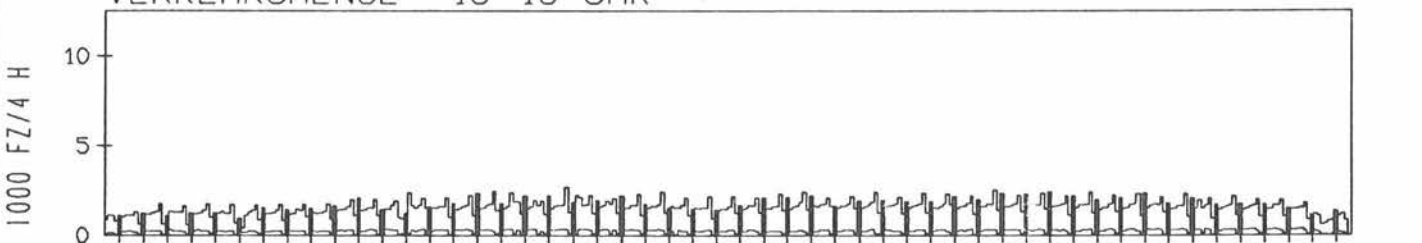
RICHTUNG SUED

DTV KFZ 5378
 DTV LKW 863 = 16.05 %
 MAX WERKTAG 7392 FR 19. 9.
 MAX FER-WKTAG 7141 FR 8. 8.
 MAX SO+FEITAG 8135 SO 5. 10.

TAEGLICHE VERKEHRSMENGE



VERKEHRSMENGE 15-19 UHR



JAHRESGANGLINIEN 1986

ZST: PEINE

LAND:
STRASSE
KM:
NETZKNOTEN:

NIEDERSACHSEN
A 2
188.9

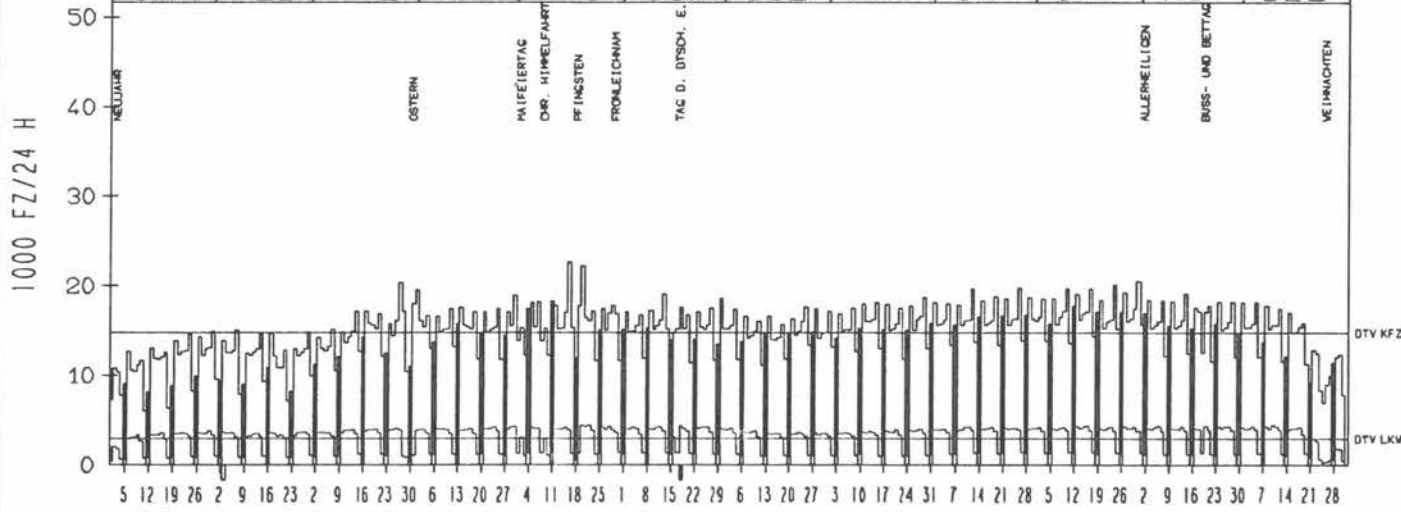
NR.: 3627 3 306

RICHTUNG OST

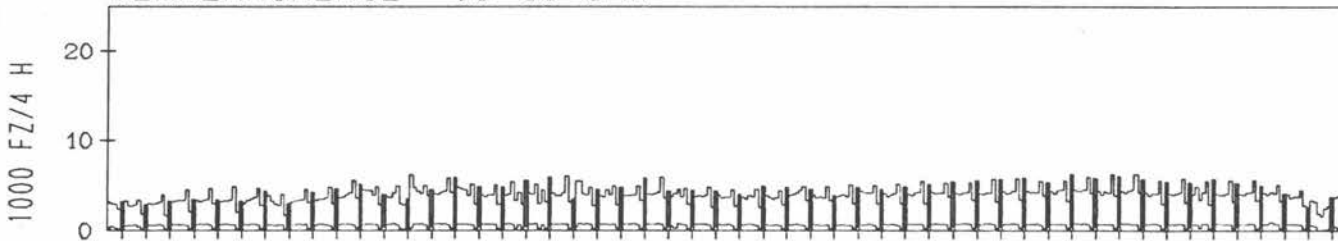
DTV KFZ	14789
DTV LKW	2923 = 19.76 %
MAX WERKTAG	22611 FR 16. 5.
MAX FER-WKTAG	22183 DI 20. 5.
MAX SO+FEITAG	18278 SO 11. 5.

TAEGLICHE VERKEHRSMENGE

JAN	FEB	MRZ	APR	MAI	JUN	JUL	AUG	SEP	OKT	NOV	DEZ
-----	-----	-----	-----	-----	-----	-----	-----	-----	-----	-----	-----



VERKEHRSMENGE 15-19 UHR

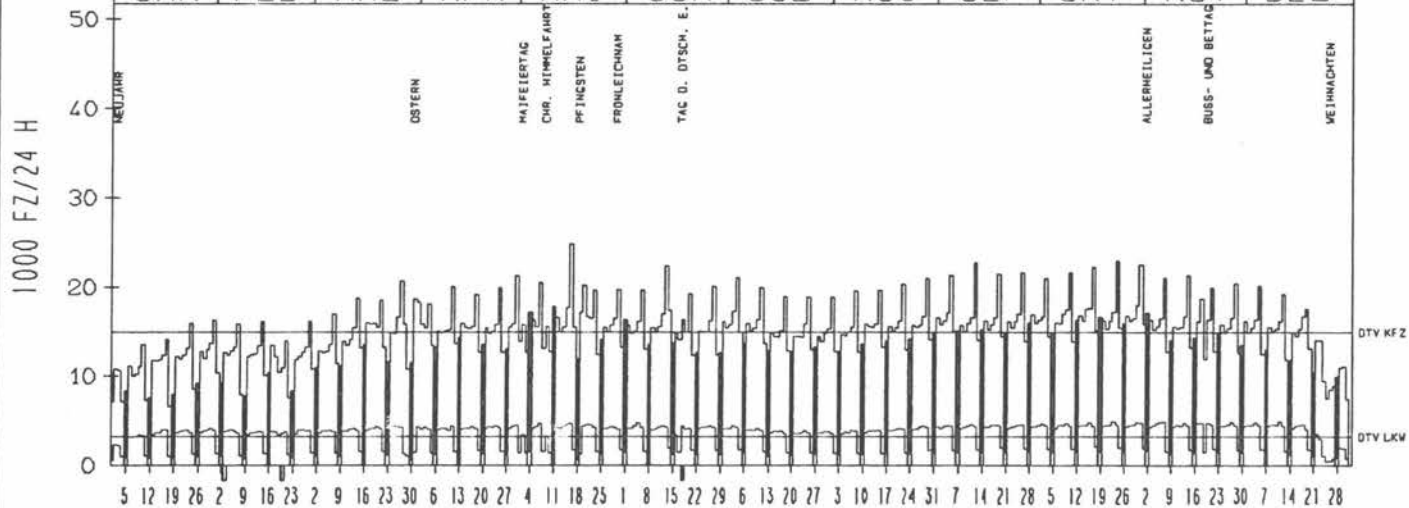


RICHTUNG WEST

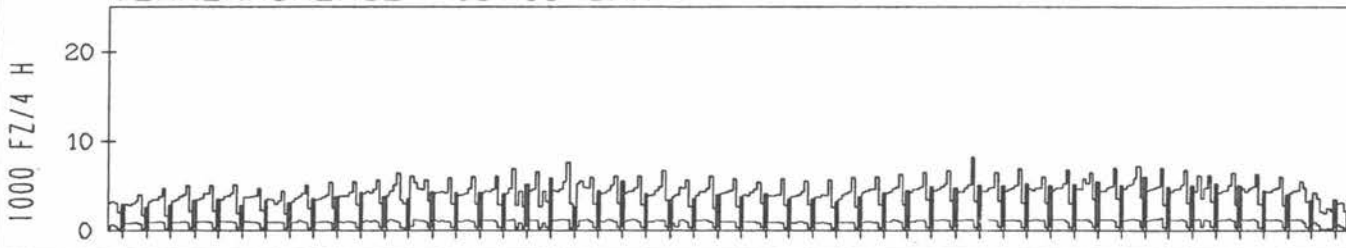
DTV KFZ	14900
DTV LKW	3276 = 21.99 %
MAX WERKTAG	24824 FR 16. 5.
MAX FER-WKTAG	22753 FR 12. 9.
MAX SO+FEITAG	18645 MO 31. 3.

TAEGLICHE VERKEHRSMENGE

JAN	FEB	MRZ	APR	MAI	JUN	JUL	AUG	SEP	OKT	NOV	DEZ
-----	-----	-----	-----	-----	-----	-----	-----	-----	-----	-----	-----



VERKEHRSMENGE 15-19 UHR



JAHRESGANGLINIEN

1986

ZST: OELDE

LAND:
STRASSE
KM:
NETZKNOTEN:

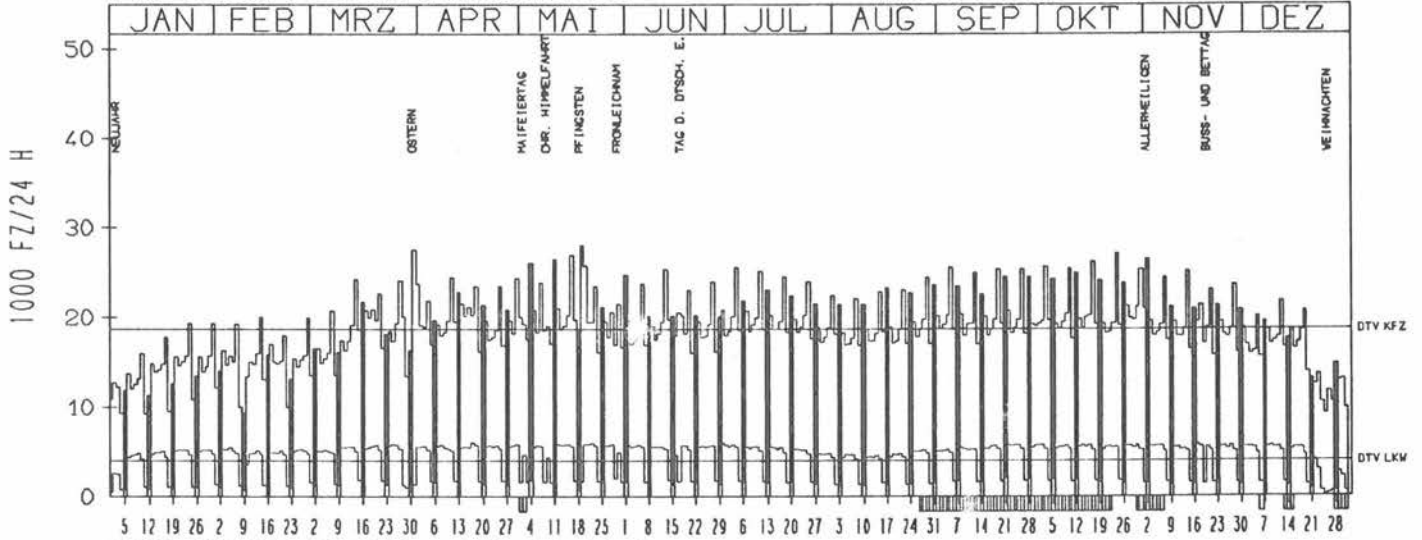
NORDRHEIN-WESTFALEN
A 2
367.7

NR.: 4114 5 102

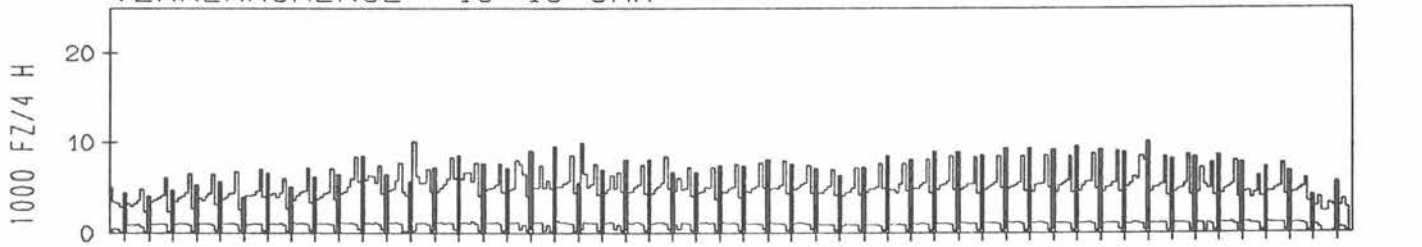
RICHTUNG WEST

DTV KFZ 18693
DTV LKW 3999 = 21.39 %
MAX WERKTAG 27047 FR 24.10.
MAX FER-WKTAG 25767 DI 20. 5.
MAX SO+FEITAG 28026 MO 19. 5.

TAEGLICHE VERKEHRSMENGE



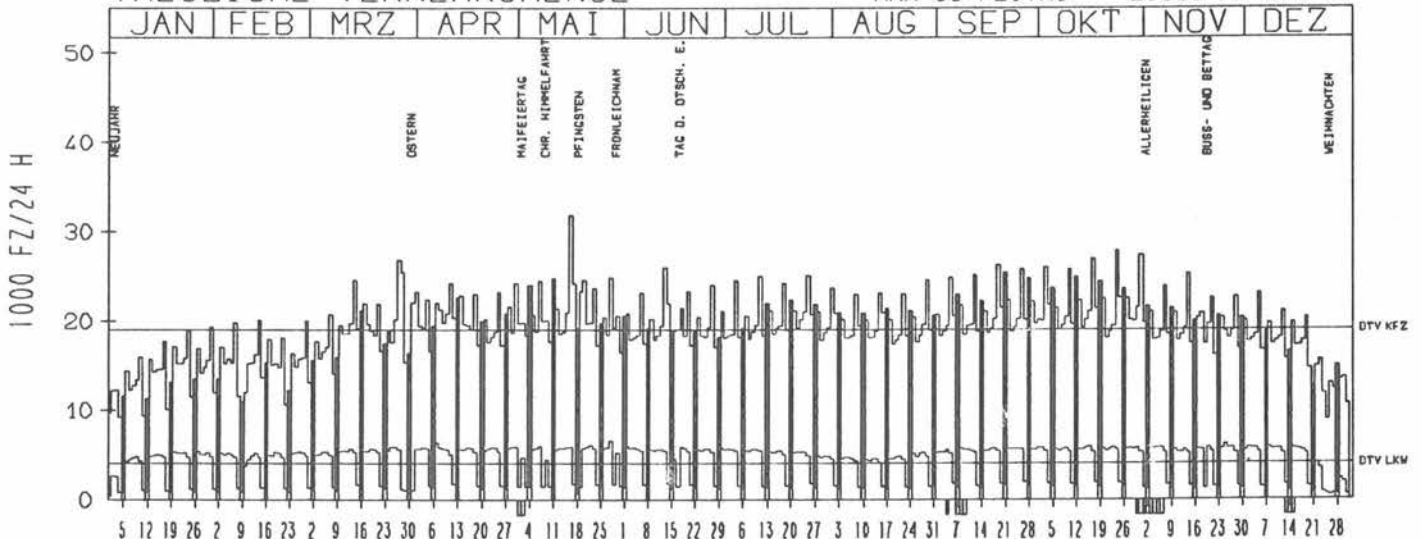
VERKEHRSMENGE 15-19 UHR



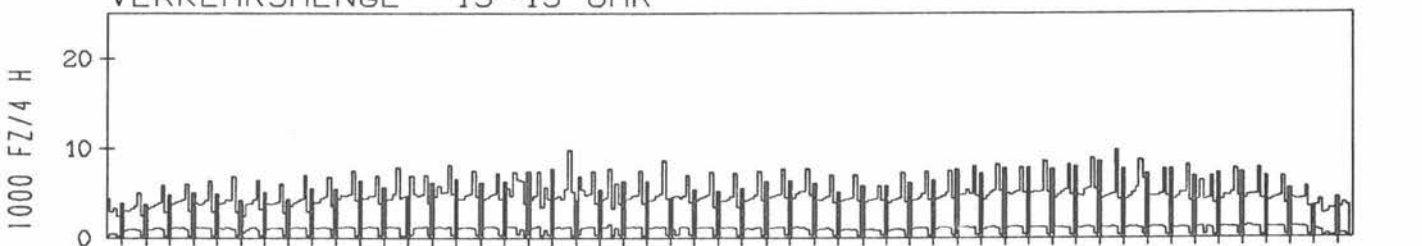
RICHTUNG OST

DTV KFZ 19111
DTV LKW 4080 = 21.35 %
MAX WERKTAG 31843 FR 16. 5.
MAX FER-WKTAG 26847 DO 27. 3.
MAX SO+FEITAG 25516 FR 28. 3.

TAEGLICHE VERKEHRSMENGE



VERKEHRSMENGE 15-19 UHR



JAHRESGANGLINIEN

1986

ZST: STERKRADE

NR.: 4407 5 026

LAND:
STRASSE

KM: 471.0

NETZKNOTEN: 4407 008

NORDRHEIN-WESTFALEN

A 2

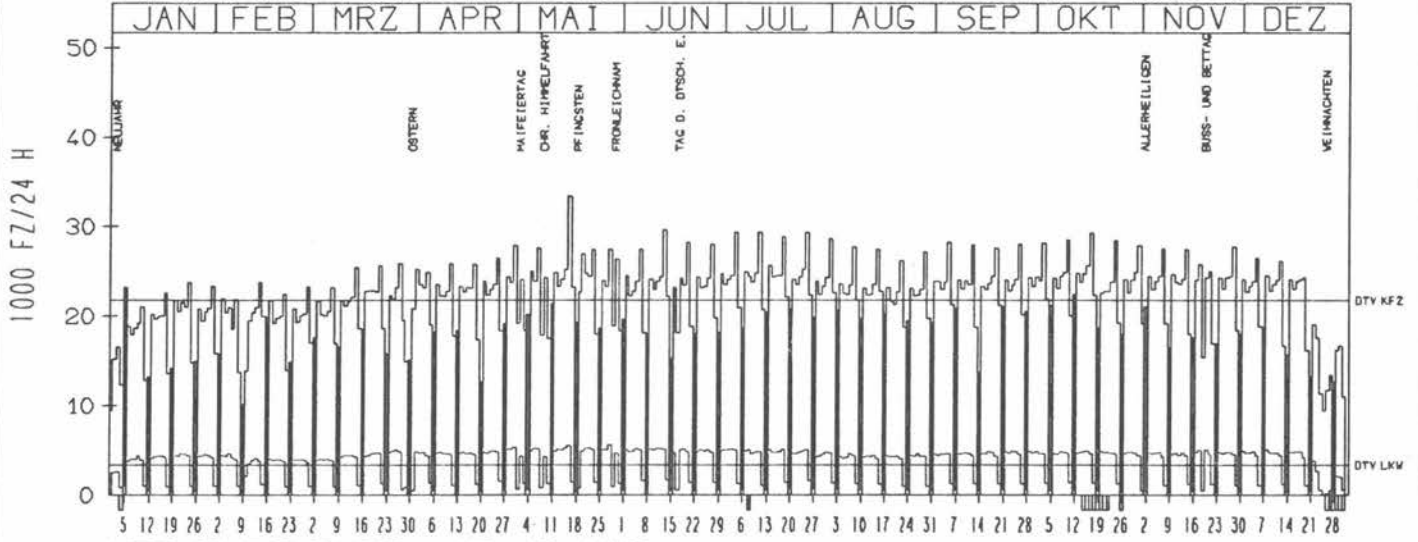
4407 008

4407 86

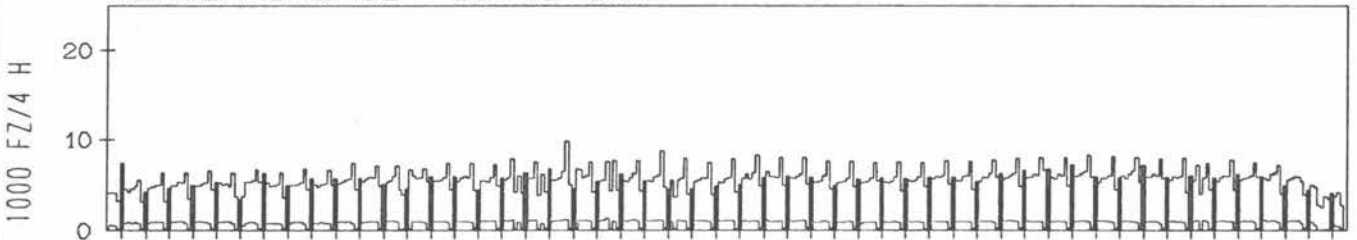
RICHTUNG WEST

TAEGLICHE VERKEHRSMENGE

DTV KFZ 21729
DTV LKW 3352 = 15.43 %
MAX WERKTAG 33310 FR 16. 5.
MAX FER-WKTAG 29543 FR 13. 6.
MAX SO+FEITAG 23189 SO 5. 1.



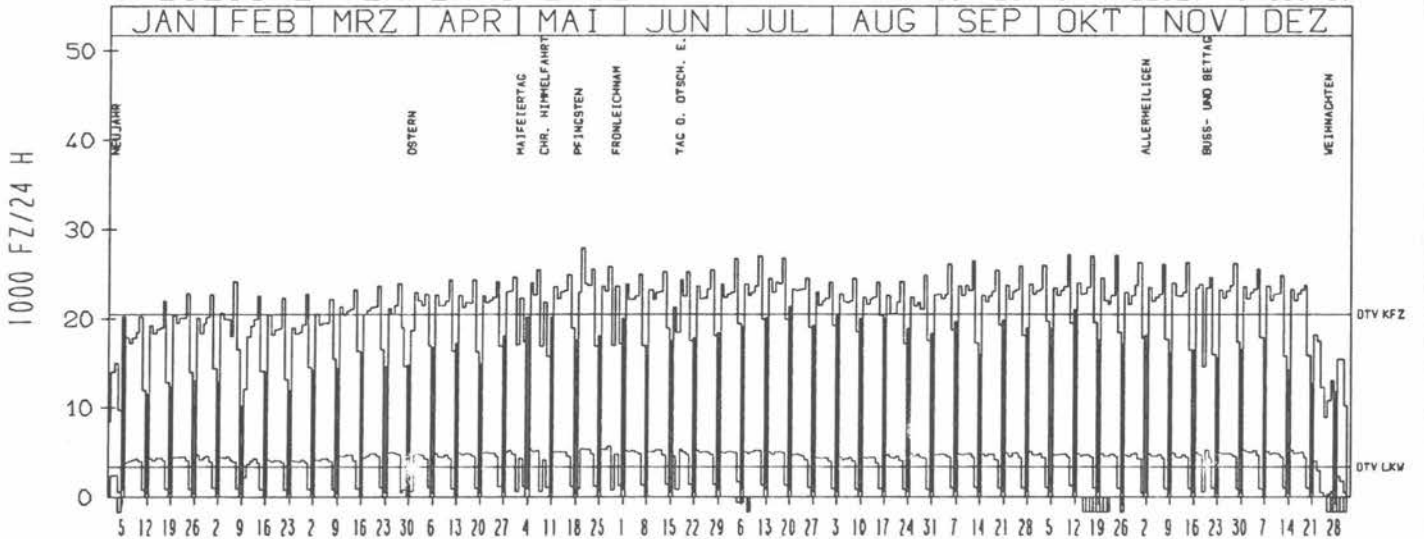
VERKEHRSMENGE 15-19 UHR



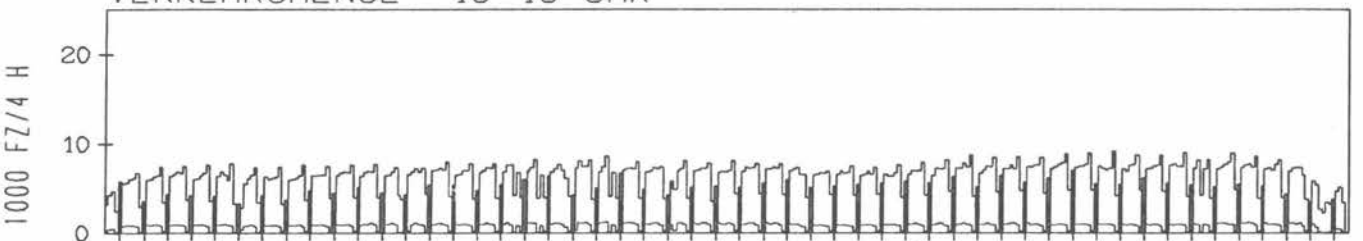
RICHTUNG OST

TAEGLICHE VERKEHRSMENGE

DTV KFZ 20559
DTV LKW 3393 = 16.50 %
MAX WERKTAG 27192 FR 10.10.
MAX FER-WKTAG 27948 DI 20. 5.
MAX SO+FEITAG 22927 MO 19. 5.



VERKEHRSMENGE 15-19 UHR



JAHRESGANGLINIEN 1986

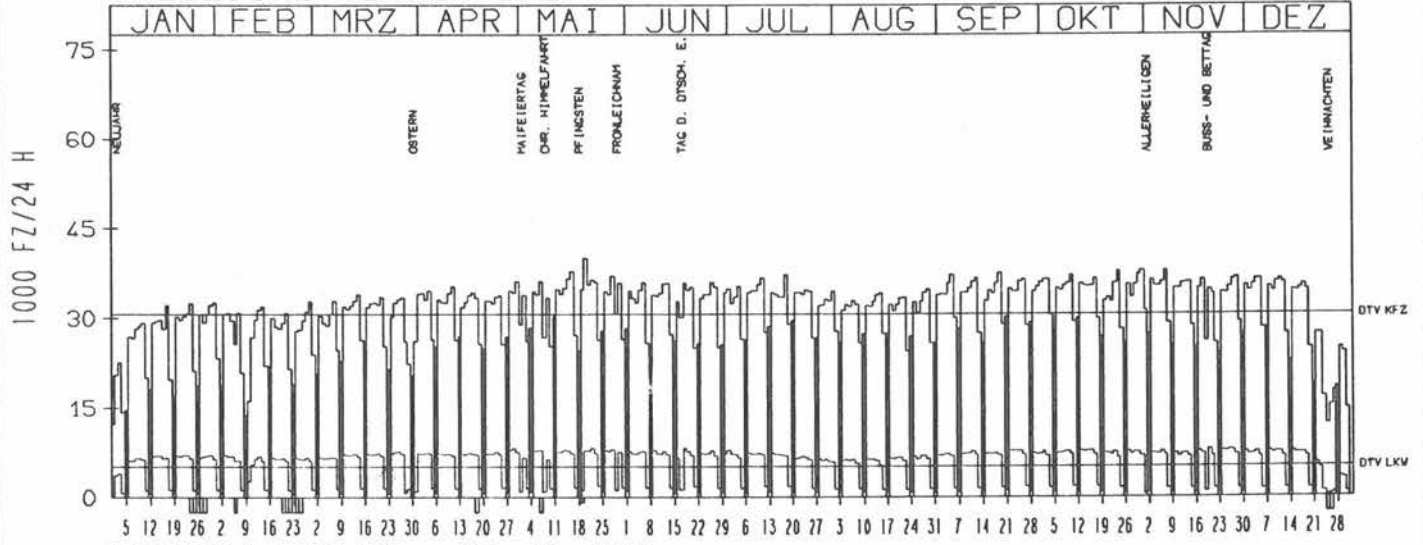
ZST: AK MOERS (OST)
 NR.: 4505 5 022

LAND: NORDRHEIN-WESTFALEN
 STRASSE: A 2
 KM: 498,4
 NETZKNOTEN: 4505 029
 4505 028


RICHTUNG OST

DTV KFZ 30623
 DTV LKW 5103 = 16.66 %
 MAX WERKTAG 37841 FR 31.10.
 MAX FER-WKTAG 40032 DI 20. 5.
 MAX SO+FEITAG 34740 MO 19. 5.

TAEGLICHE VERKEHRSMENGE



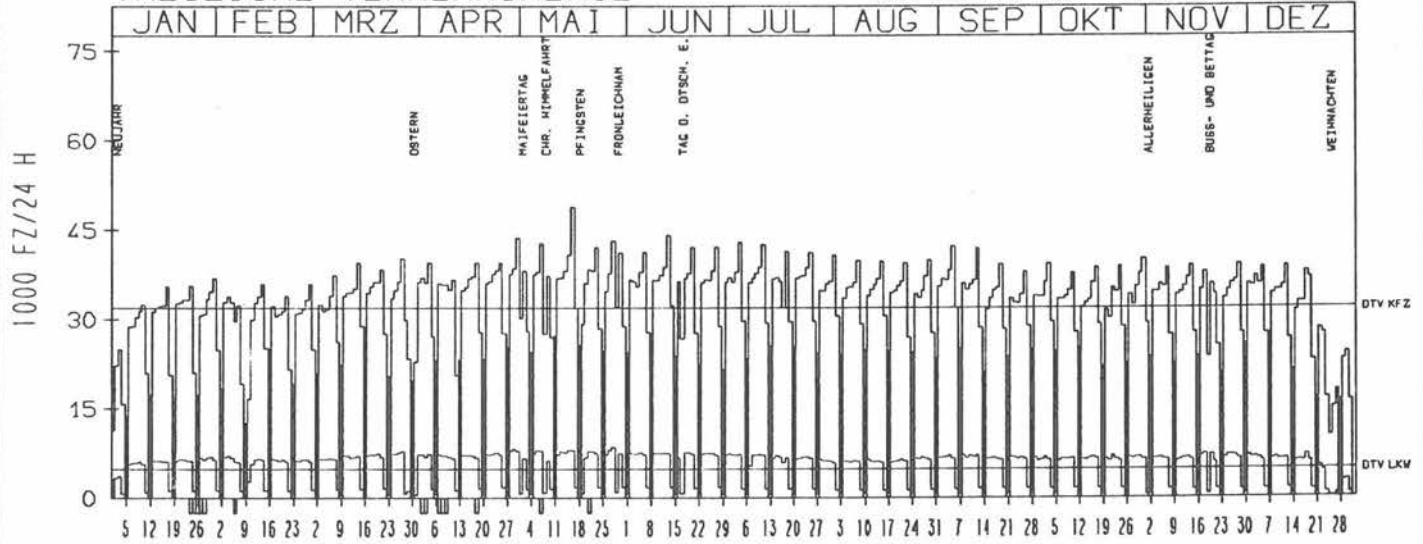
VERKEHRSMENGE 15-19 UHR



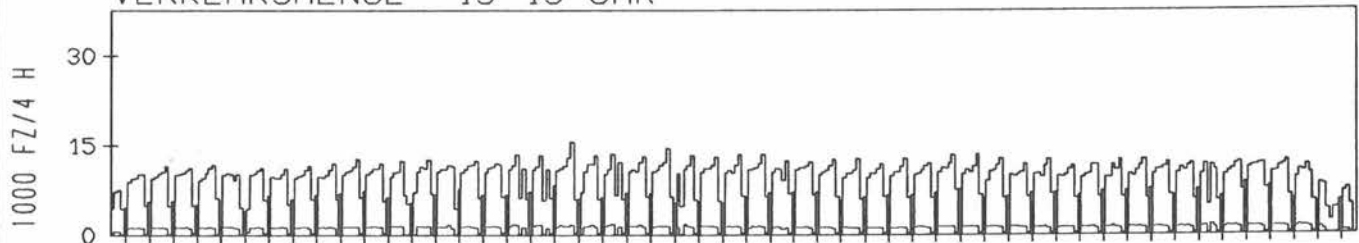
RICHTUNG WEST

DTV KFZ 31954
 DTV LKW 4901 = 15.34 %
 MAX WERKTAG 48743 FR 16. 5.
 MAX FER-WKTAG 44185 FR 13. 6.
 MAX SO+FEITAG 32042 DO 29. 5.

TAEGLICHE VERKEHRSMENGE



VERKEHRSMENGE 15-19 UHR



JAHRESGANGLINIEN 1986

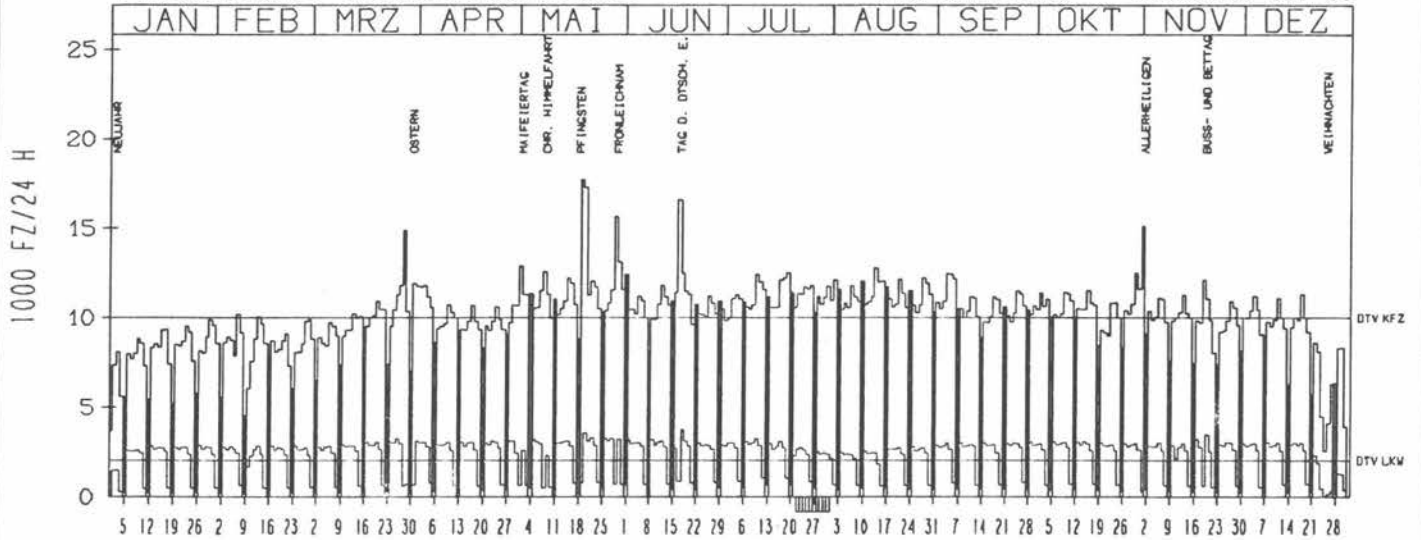
ZST: WANKUM
 NR.: 4603 5 018

LAND: NORDRHEIN-WESTFALEN
 STRASSE: A 2
 KM: 520.2
 NETZKNOTEN: 4604 055
 4603 041

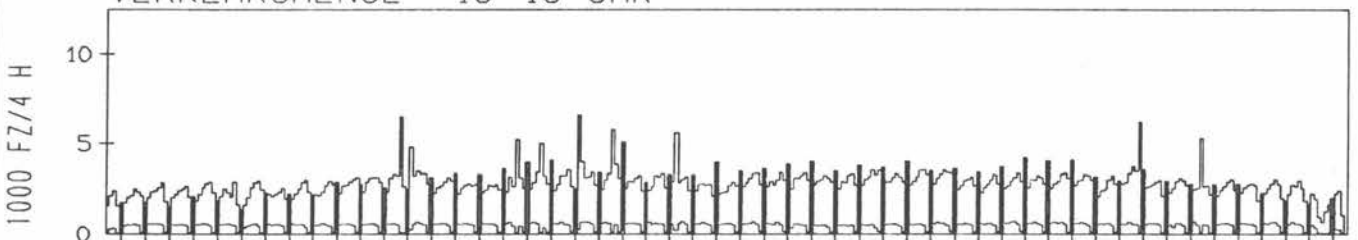
RICHTUNG OST

DTV KFZ 10014
 DTV LKW 2051 = 20.48 %
 MAX WERKTAG 13101 FR 30. 5.
 MAX FER-WKTAG 17294 DI 20. 5.
 MAX SO+FEITAG 17705 MO 19. 5.

TAEGLICHE VERKEHRSMENGE



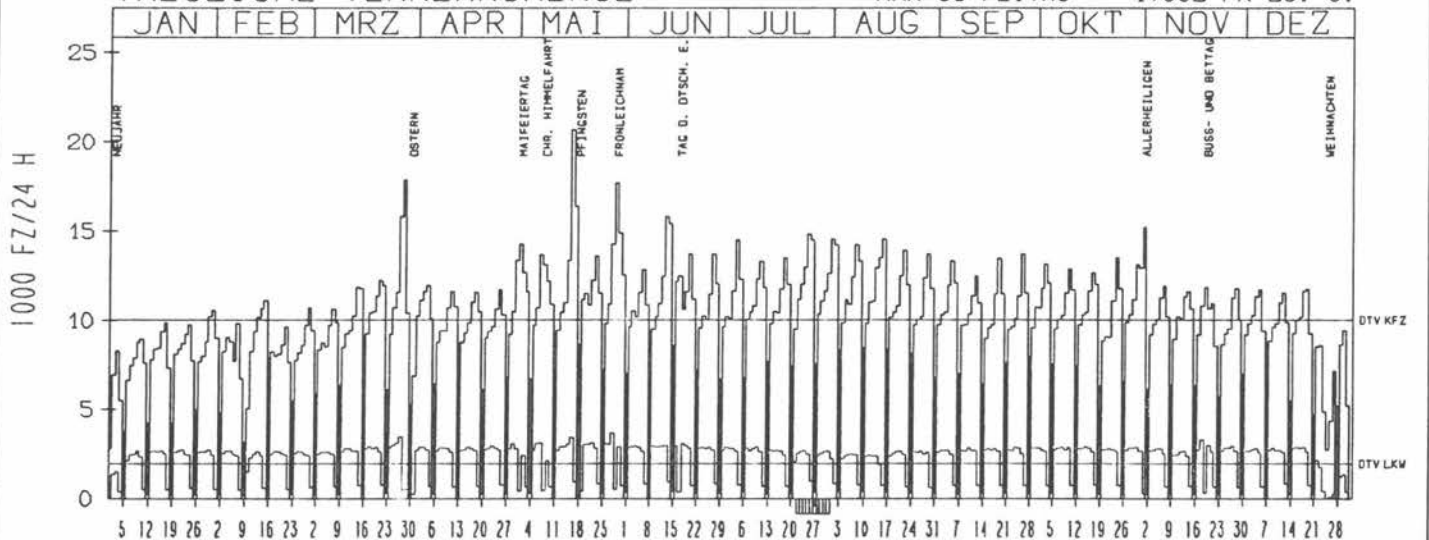
VERKEHRSMENGE 15-19 UHR



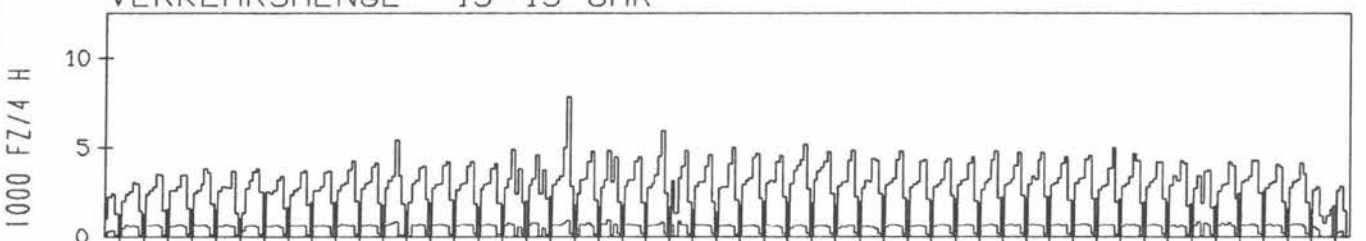
RICHTUNG WEST

DTV KFZ 10038
 DTV LKW 1988 = 19.81 %
 MAX WERKTAG 20649 FR 16. 5.
 MAX FER-WKTAG 16410 SA 17. 5.
 MAX SO+FEITAG 17882 FR 28. 3.

TAEGLICHE VERKEHRSMENGE



VERKEHRSMENGE 15-19 UHR



JAHRESGANGLINIEN

1986

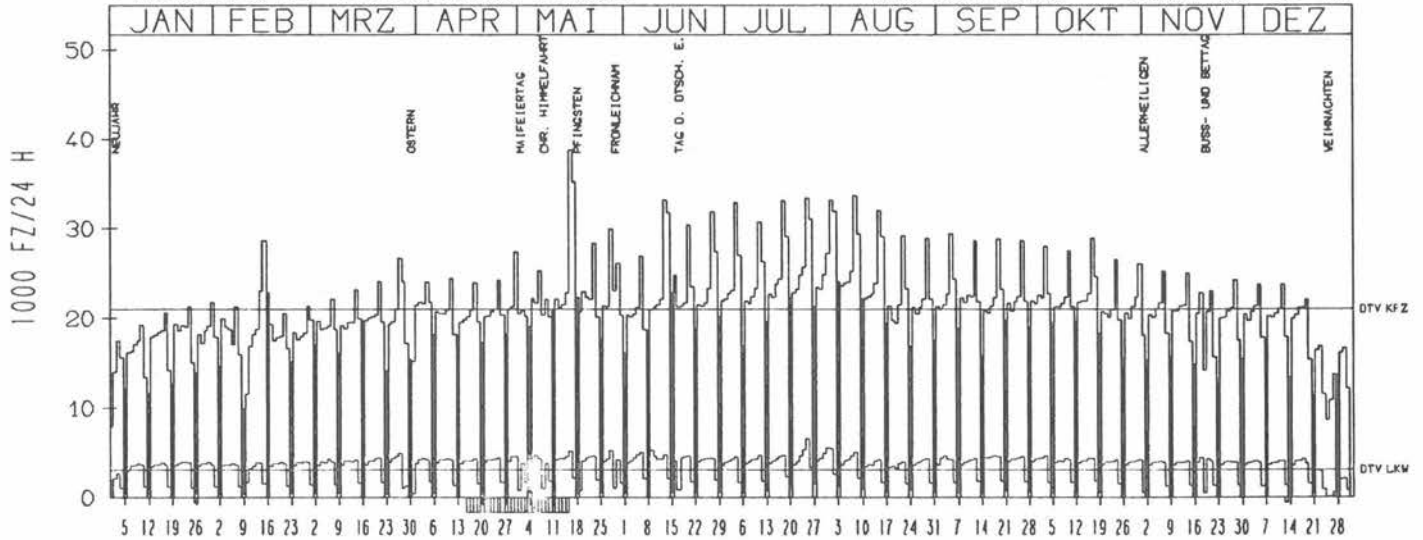
ZST: HUENXE
NR.: 4306 5 001

LAND: NORDRHEIN-WESTFALEN
STRASSE: A 3
KM: 54.2
NETZKNOTEN: 4306 001
4406 002

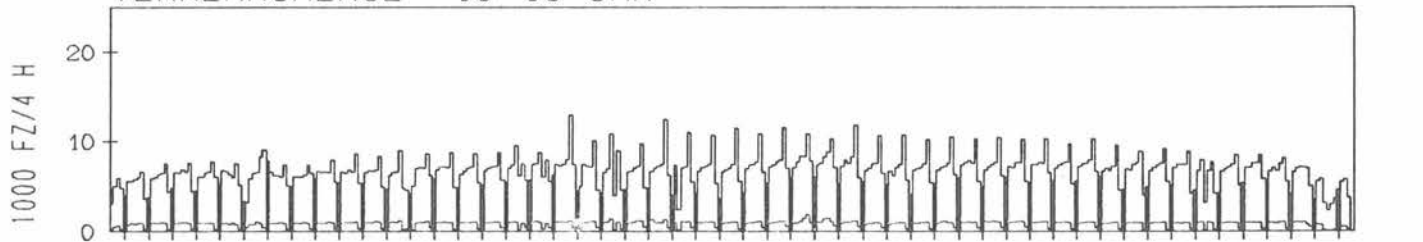
RICHTUNG NÖRD

DTV KFZ 20974
DTV LKW 3088 = 14.72 %
MAX WERKTAG 38745 FR 16. 5.
MAX FER-WKTAG 35184 SA 17. 5.
MAX SO+FEITAG 24107 SO 3. 8.

TÄGLICHE VERKEHRSMENGE



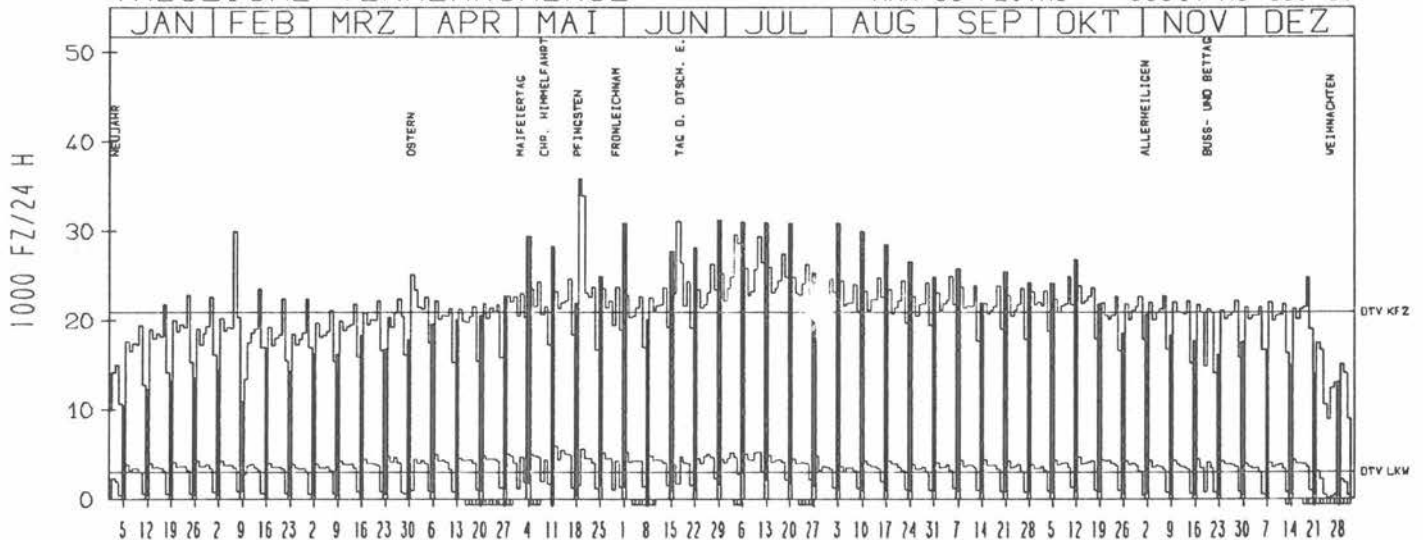
VERKEHRSMENGE 15-19 UHR



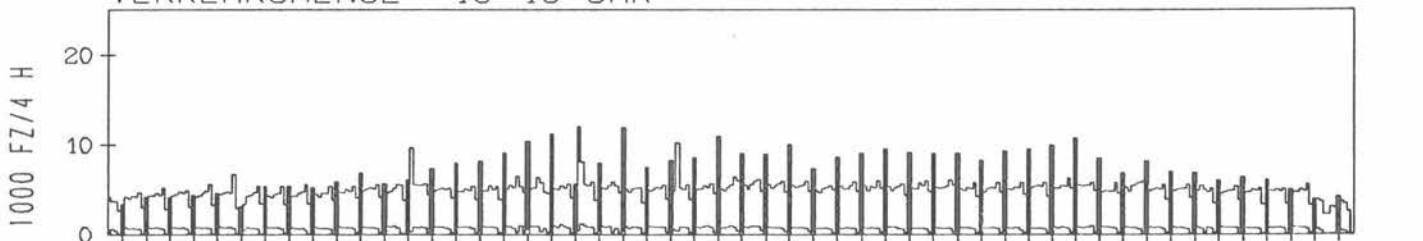
RICHTUNG SÜED

DTV KFZ 20939
DTV LKW 3041 = 14.52 %
MAX WERKTAG 29948 FR 7. 2.
MAX FER-WKTAG 33890 DI 20. 5.
MAX SO+FEITAG 35814 MO 19. 5.

TÄGLICHE VERKEHRSMENGE



VERKEHRSMENGE 15-19 UHR



JAHRESGANGLINIEN 1986

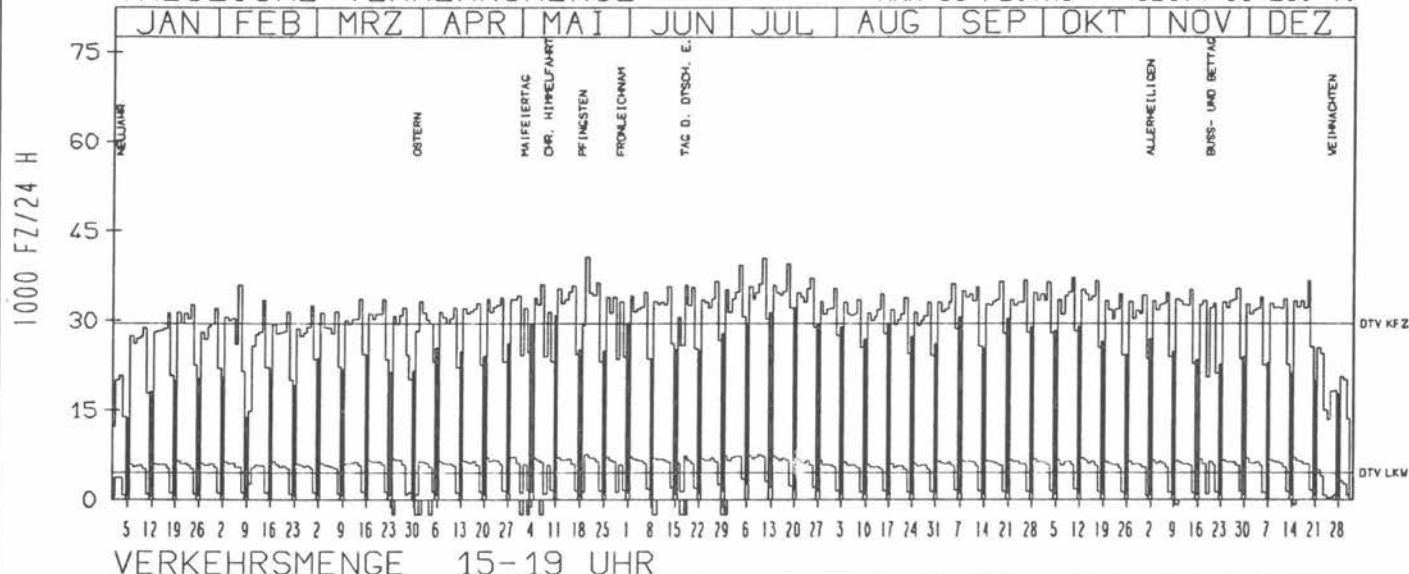
ZST: BREITSCHEID
 NR.: 4607 5 002

LAND: NORDRHEIN-WESTFALEN
 STRASSE: A 3
 KM: 77.1
 NETZKNOTEN: 4506 023
 4606 001

RICHTUNG SUED

DTV KFZ 29488
 DTV LKW 4547 = 15.42 %
 MAX WERKTAG 37117 FR 10.10.
 MAX FER-WKTAG 40589 DI 20. 5.
 MAX SO+FEITAG 32174 SO 20. 7.

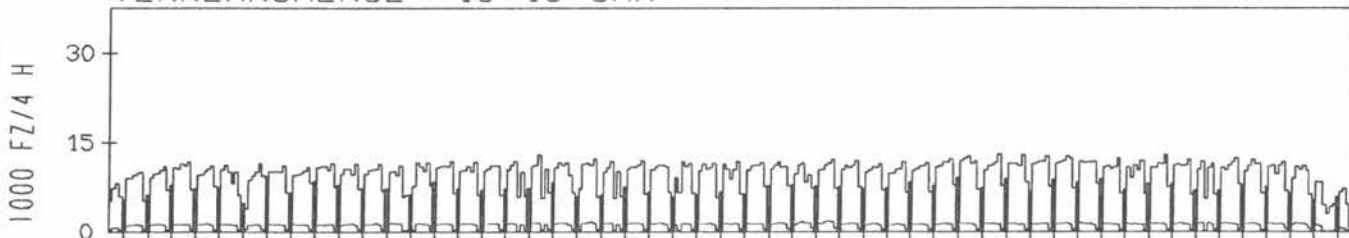
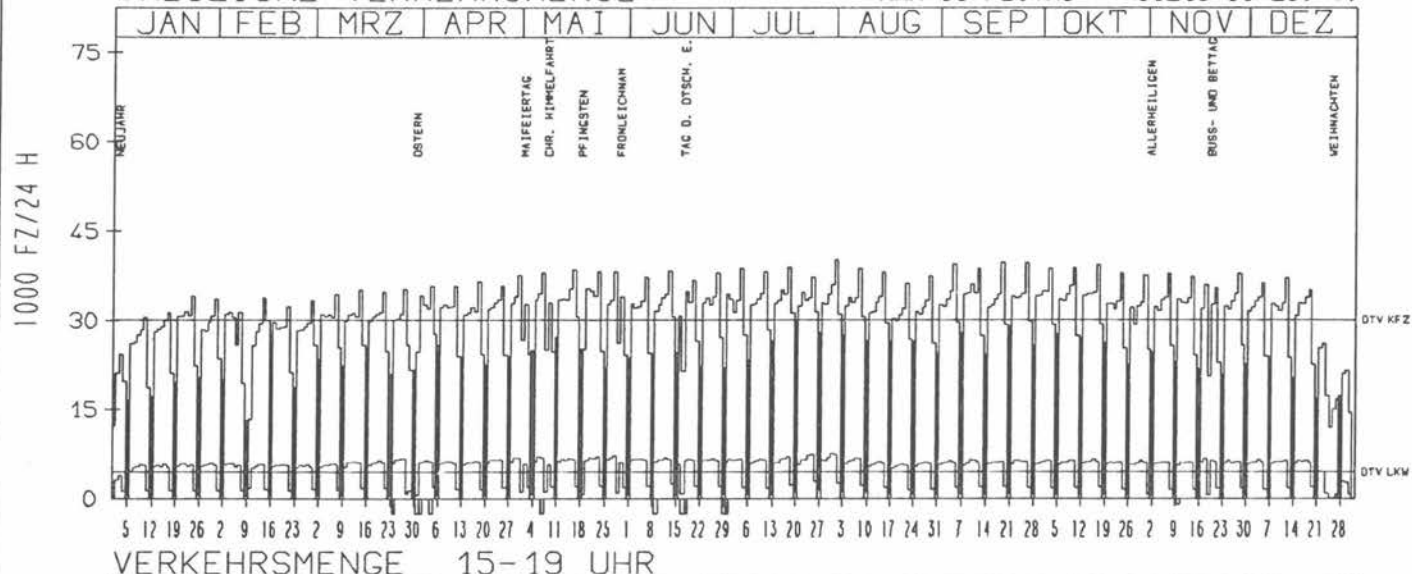
TAEGLICHE VERKEHRSMENGE



RICHTUNG NORD

DTV KFZ 30092
 DTV LKW 4544 = 15.10 %
 MAX WERKTAG 39745 FR 19. 9.
 MAX FER-WKTAG 40248 FR 1. 8.
 MAX SO+FEITAG 30210 SO 20. 7.

TAEGLICHE VERKEHRSMENGE



JAHRESGANGLINIEN 1986

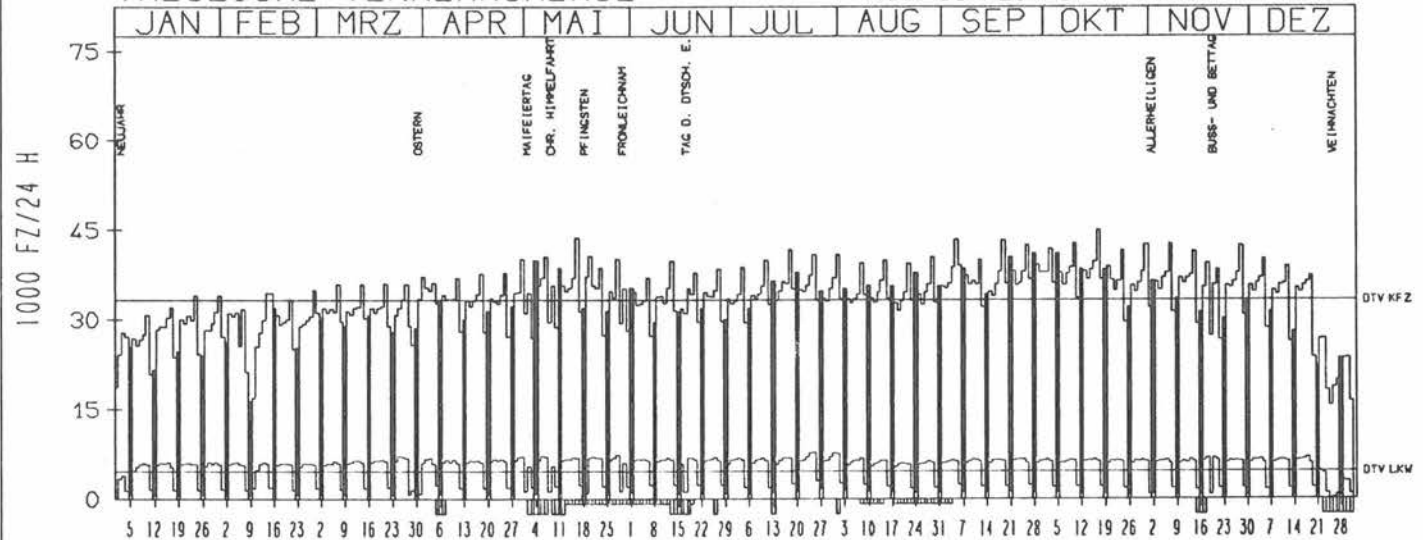
ZST: OPLADEN
 NR.: 4807 5 033

LAND: NORDRHEIN-WESTFALEN
 STRASSE: A 3
 KM: 109.6
 NETZKNOTEN: 4807 009
 4907 066

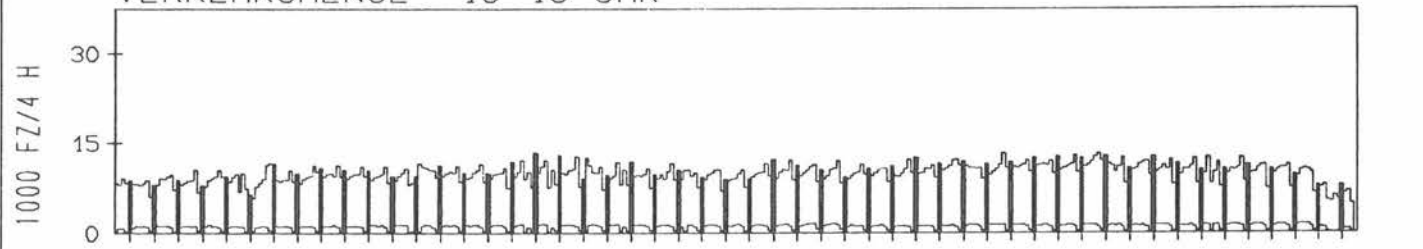
RICHTUNG NÖRD

DTV KFZ 33276
 DTV LKW 4662 = 14.01 %
 MAX WERKTAG 44844 FR 17.10.
 MAX FER-WKTAG 43357 FR 5.9.
 MAX SO+FEITAG 41022 SO 5.10.

TAEGLICHE VERKEHRSMENGE



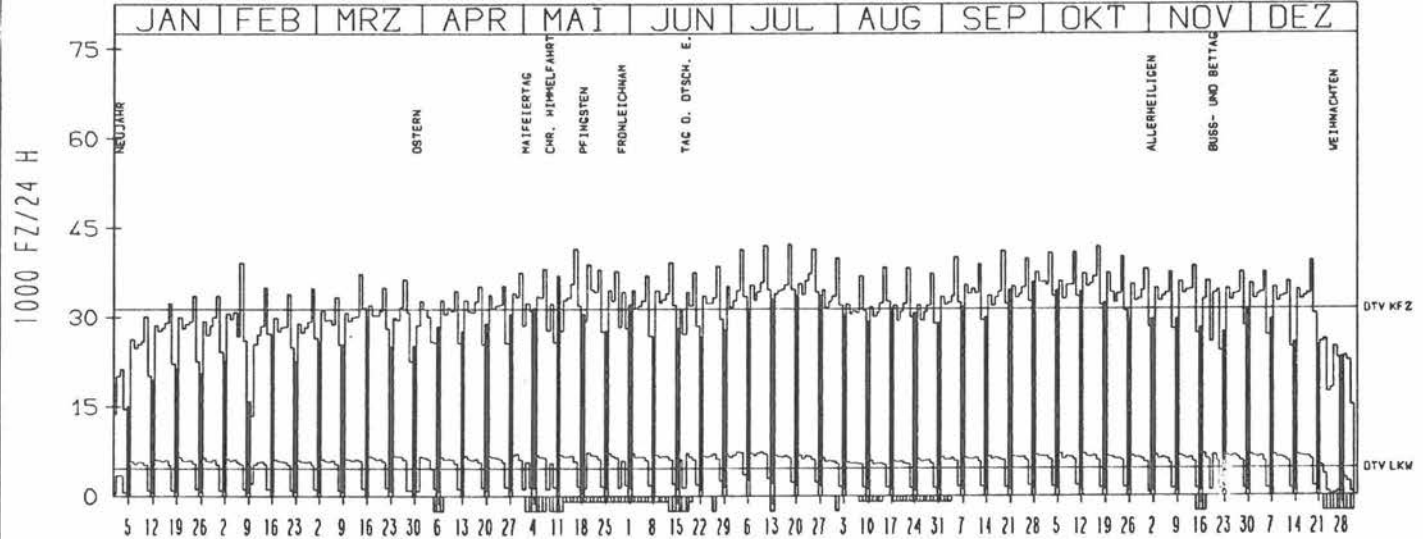
VERKEHRSMENGE 15-19 UHR



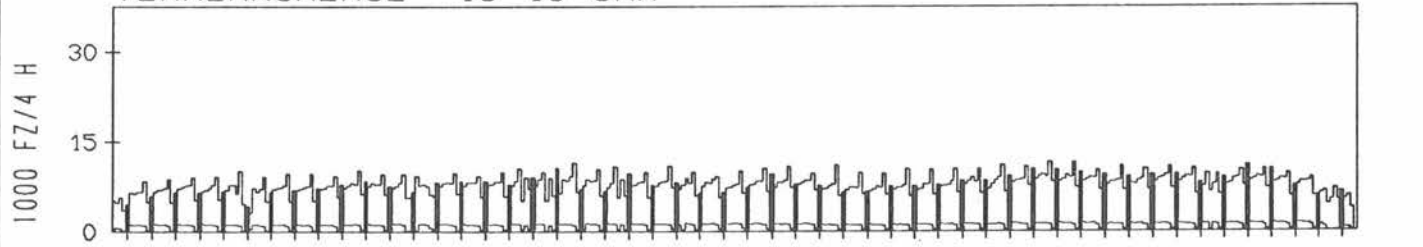
RICHTUNG SÜED

DTV KFZ 31409
 DTV LKW 4620 = 14.71 %
 MAX WERKTAG 41750 FR 17.10.
 MAX FER-WKTAG 42231 FR 18.7.
 MAX SO+FEITAG 35755 SO 28.9.

TAEGLICHE VERKEHRSMENGE



VERKEHRSMENGE 15-19 UHR



JAHRESGANGLINIEN

1986

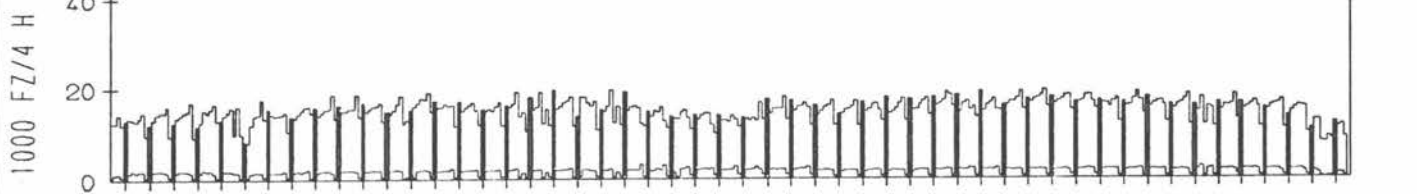
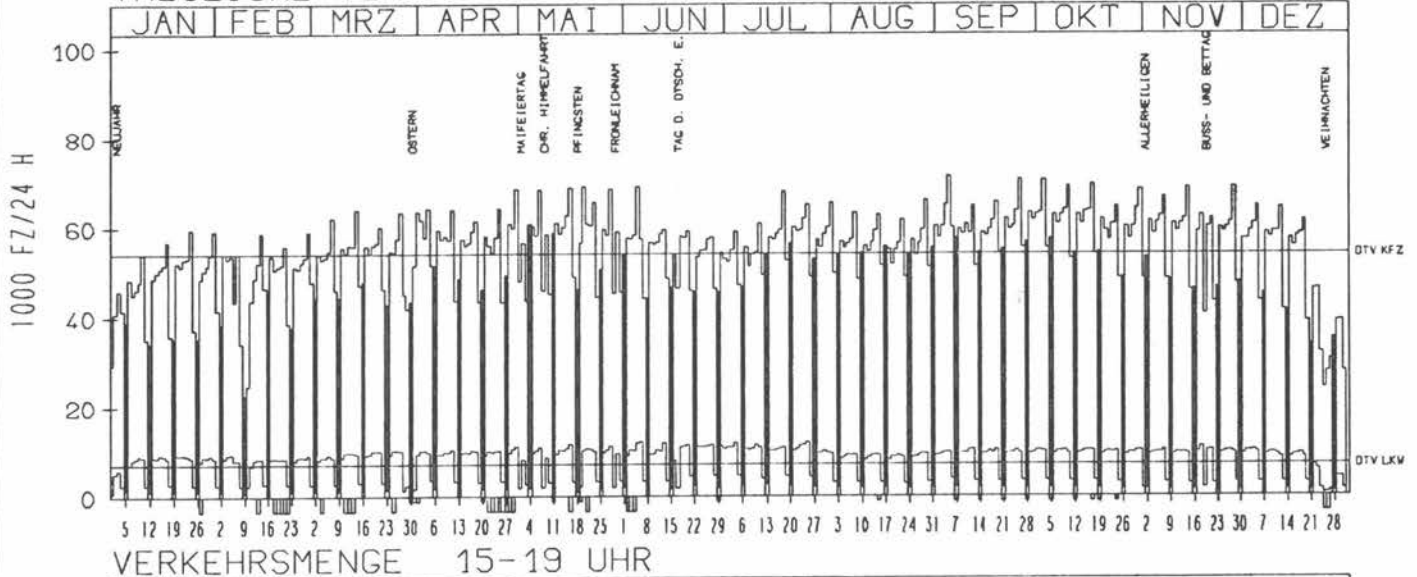
ZST: AD HEUMAR (NÖRD)
NR.: 5008 5 672

LAND: NORDRHEIN-WESTFALEN
STRASSE: A 3
KM: 128.4
NETZKNOTEN: 5008 021
5008 040

RICHTUNG NÖRD

DTV KFZ 54183
DTV LKW 7239 = 13.36 %
MAX WERKTAG 70649 FR 26.9.
MAX FER-WKTAG 71299 FR 5.9.
MAX SO+FEITAG 60647 SO 4.5.

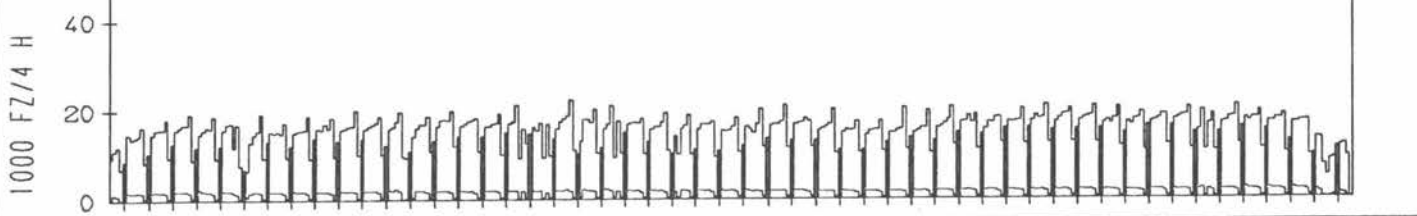
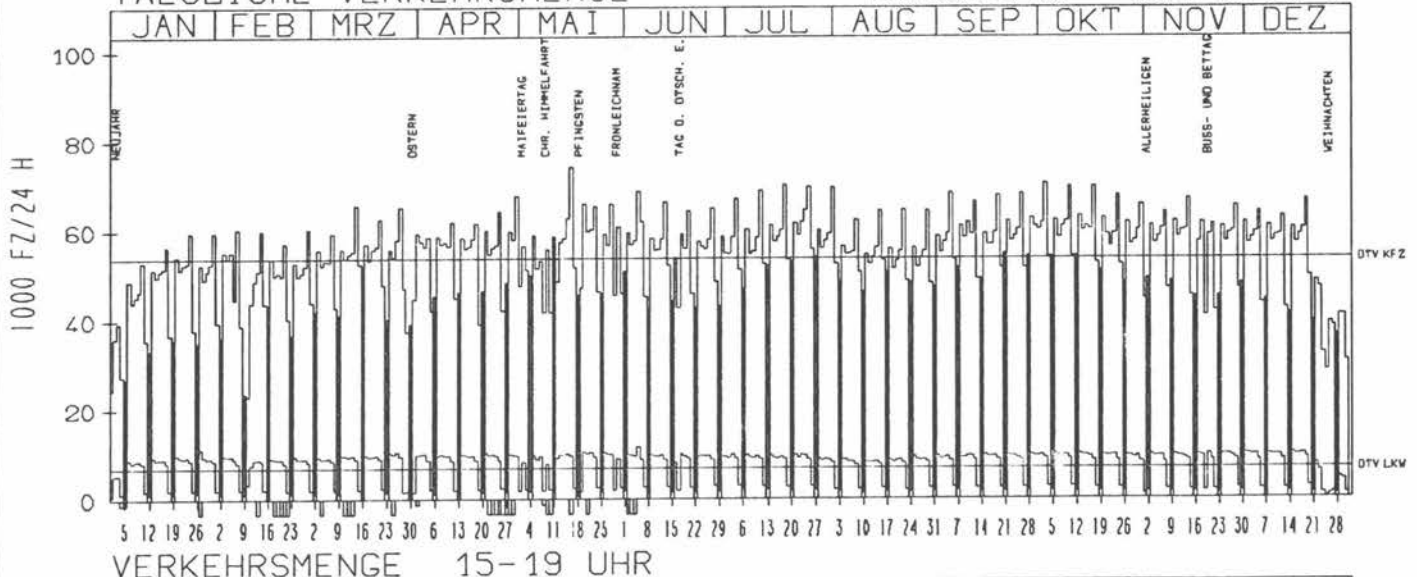
TÄGLICHE VERKEHRSMENGE



RICHTUNG SÜED

DTV KFZ 53849
DTV LKW 6881 = 12.78 %
MAX WERKTAG 70562 FR 3.10.
MAX FER-WKTAG 70408 FR 18.7.
MAX SO+FEITAG 58847 SO 11.5.

TÄGLICHE VERKEHRSMENGE



JAHRESGANGLINIEN

1986

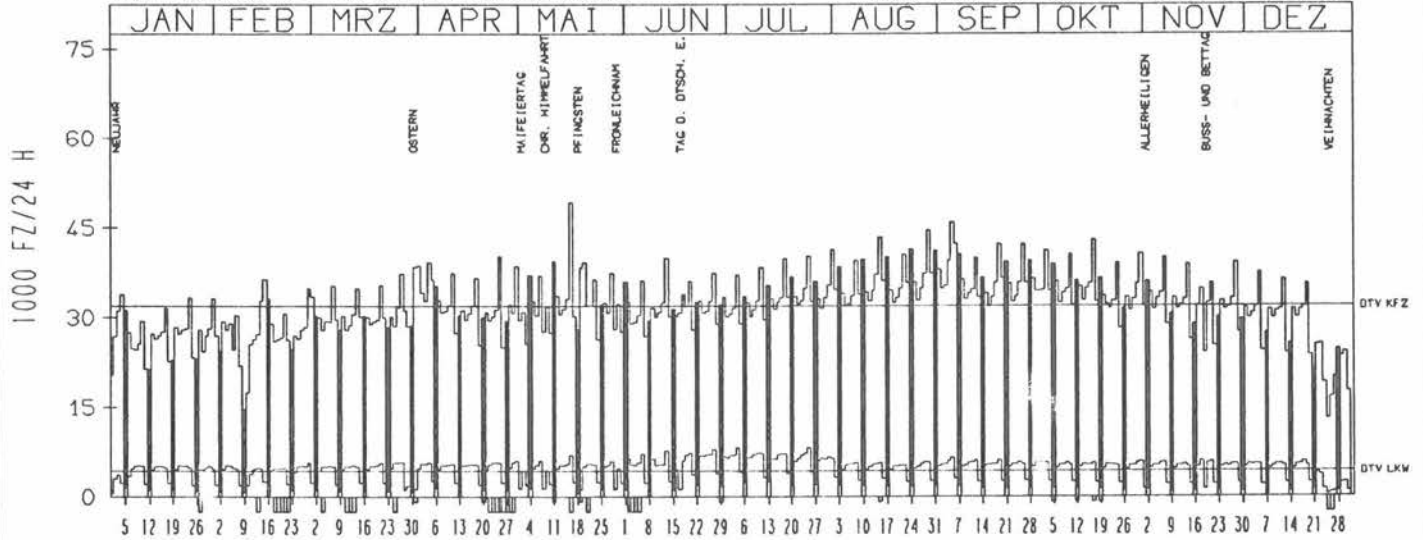
ZST: AD HEUMAR (SUED)
 NR.: 5008 5 673

LAND: NORDRHEIN-WESTFALEN
 STRASSE: A 3
 KM: 0.5
 NETZKNOTEN: 5008 040
 5008 045

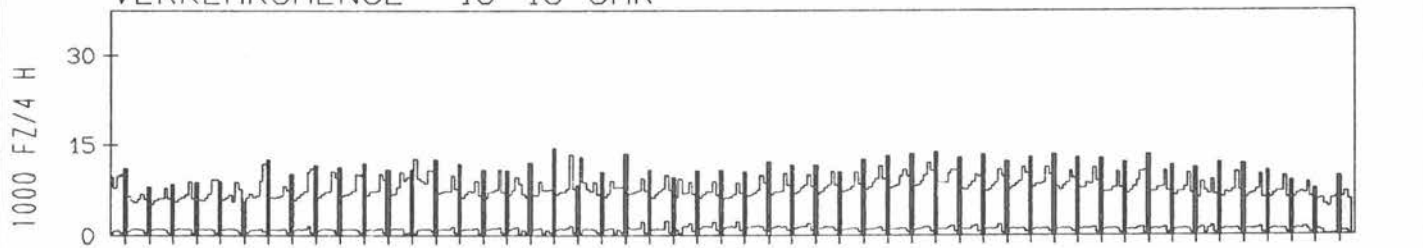
RICHTUNG NÖRD

DTV KFZ 31888
 DTV LKW 4268 = 13.38 %
 MAX WERKTAG 42912 FR 17.10.
 MAX FER-WKTAG 45892 FR 5.9.
 MAX SO+FEITAG 41390 SO 24.8.

TAEGLICHE VERKEHRSMENGE



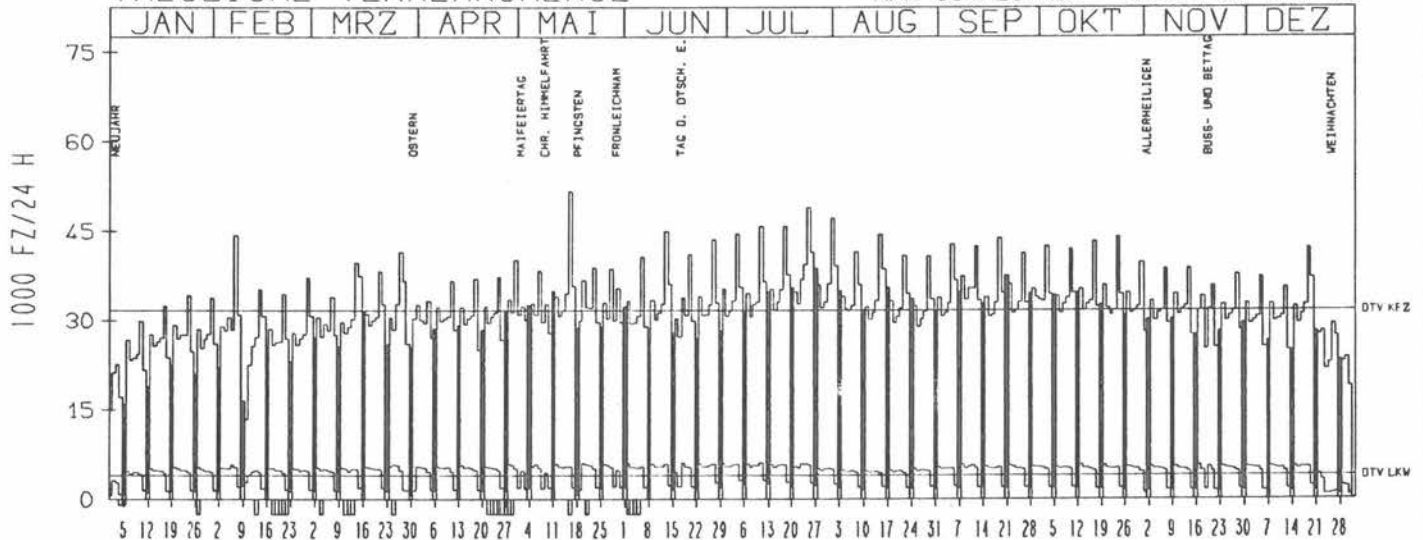
VERKEHRSMENGE 15-19 UHR



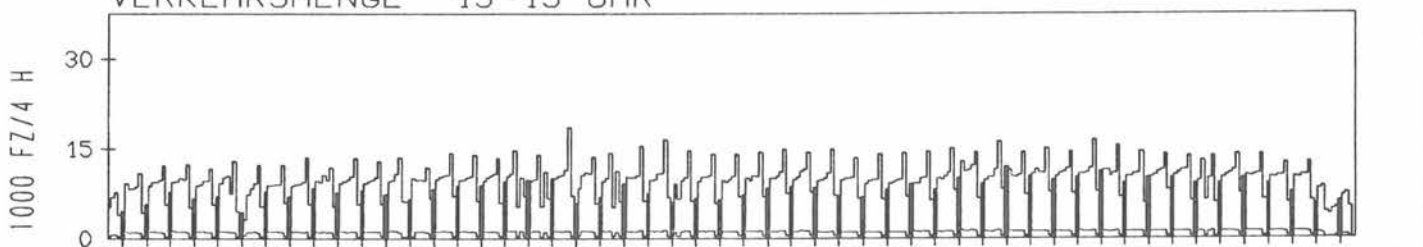
RICHTUNG SÜED

DTV KFZ 31782
 DTV LKW 4092 = 12.88 %
 MAX WERKTAG 44225 FR 7.2.
 MAX FER-WKTAG 48848 FR 25.7.
 MAX SO+FEITAG 38744 SO 27.7.

TAEGLICHE VERKEHRSMENGE



VERKEHRSMENGE 15-19 UHR



JAHRESGANGLINIEN 1986

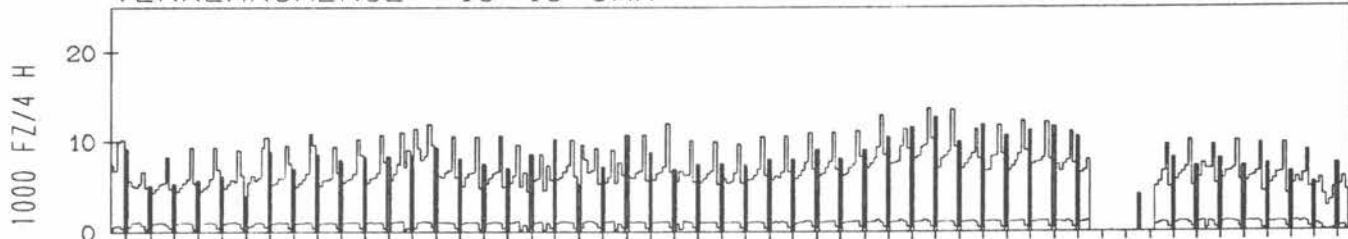
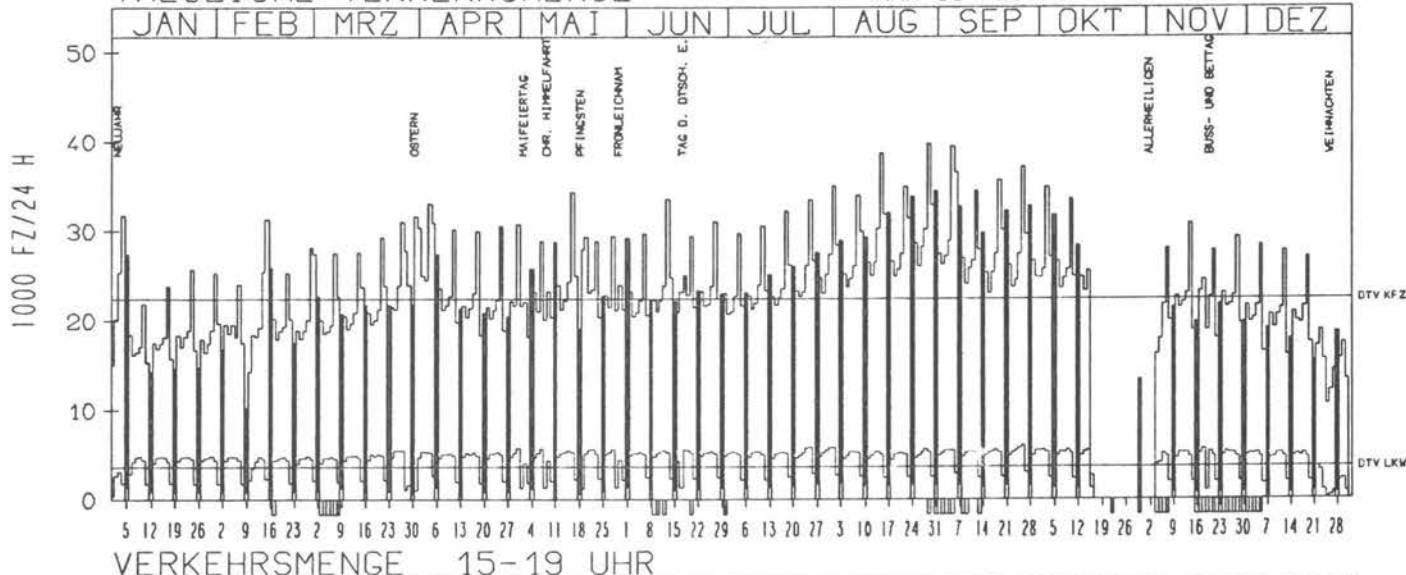
ZST: GIROD
NR.: 5513 7 144

LAND: RHEINLAND-PFALZ
STRASSE: A 3
KM:
NETZKNOTEN: 5513 101
5513 103

RICHTUNG NORD

DTV KFZ 22408
DTV LKW 3652 = 16.30 %
MAX WERKTAG 37073 FR 26. 9.
MAX FER-WKTAG 38560 FR 15. 8.
MAX SO+FEITAG 33755 SO 24. 8.

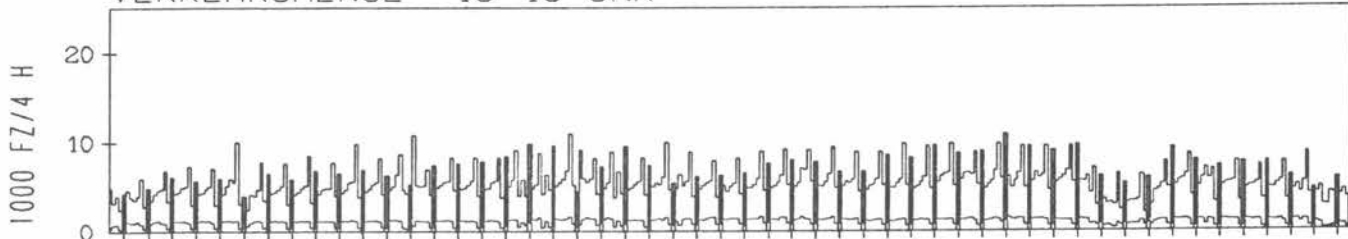
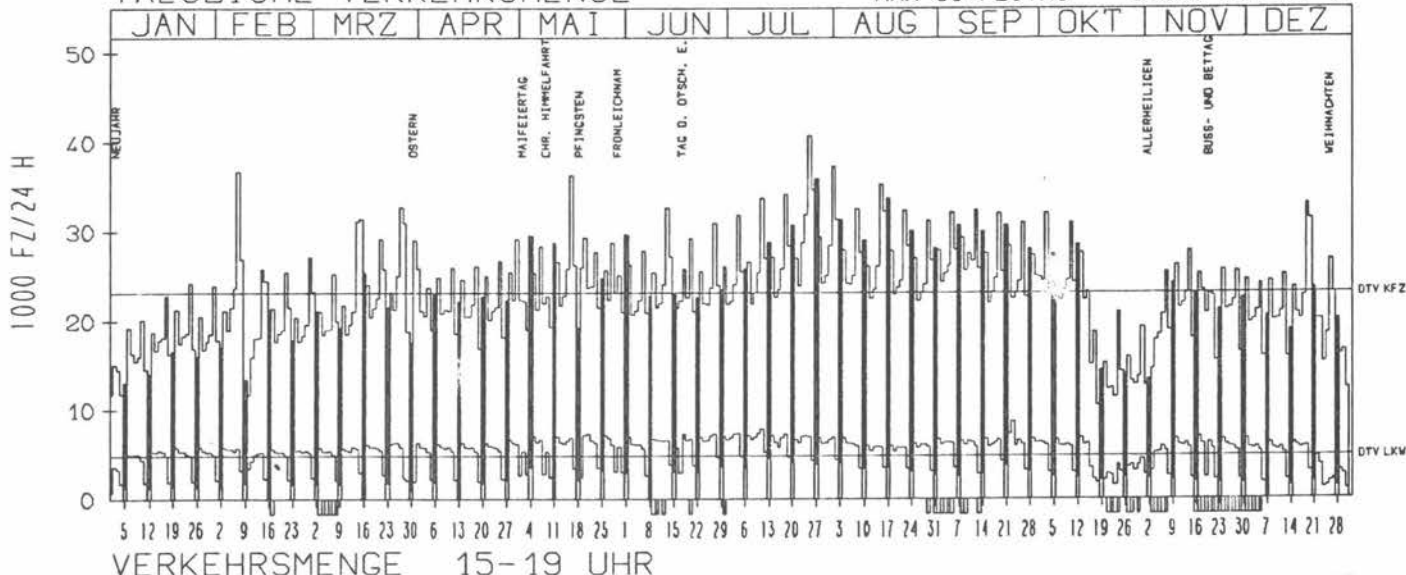
TAEGLICHE VERKEHRSMENGE



RICHTUNG SUED

DTV KFZ 23164
DTV LKW 4834 = 20.87 %
MAX WERKTAG 36757 FR 7. 2.
MAX FER-WKTAG 40771 FR 25. 7.
MAX SO+FEITAG 35899 SO 27. 7.

TAEGLICHE VERKEHRSMENGE



JAHRESGANGLINIEN 1986

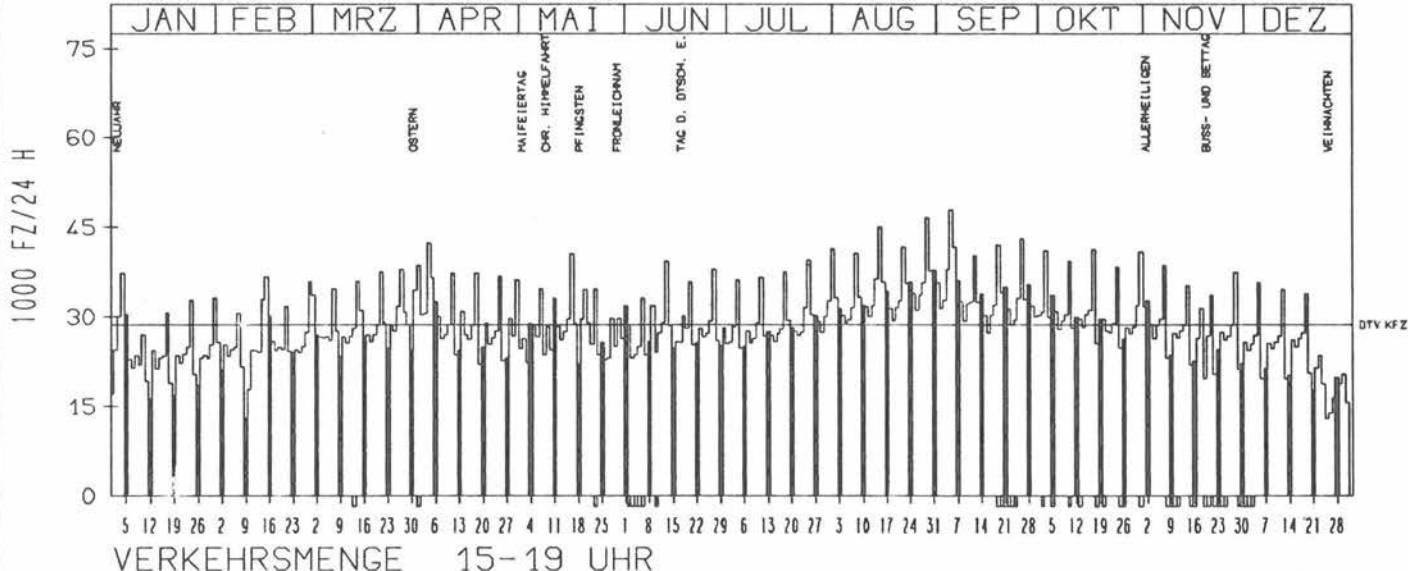
ZST: IDSTEIN
 NR.: 5715 6 849 (0849)

LAND: HESSEN
 STRASSE: A 3
 KM: 133,2
 NETZKNOTEN: 5715 003
 5715 031

RICHTUNG NÖRD

DTV KFZ 28582
 MAX WERKTAG 42992 FR 26. 9.
 MAX FER-WKTAG 47828 FR 5. 9.
 MAX SO+FEI TAG 37780 SO 31. 8.

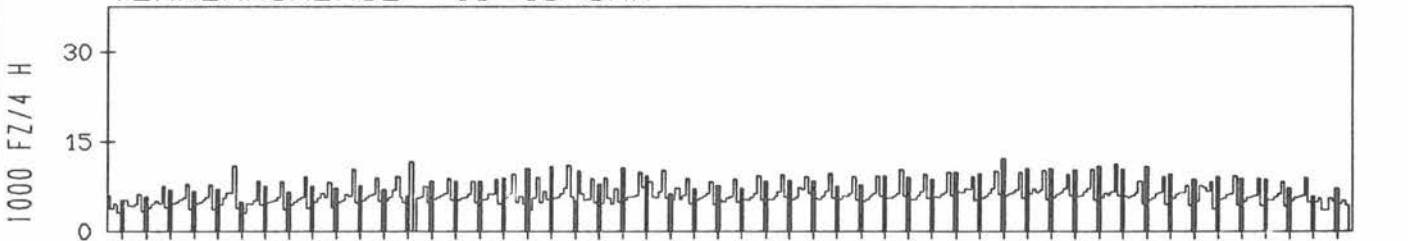
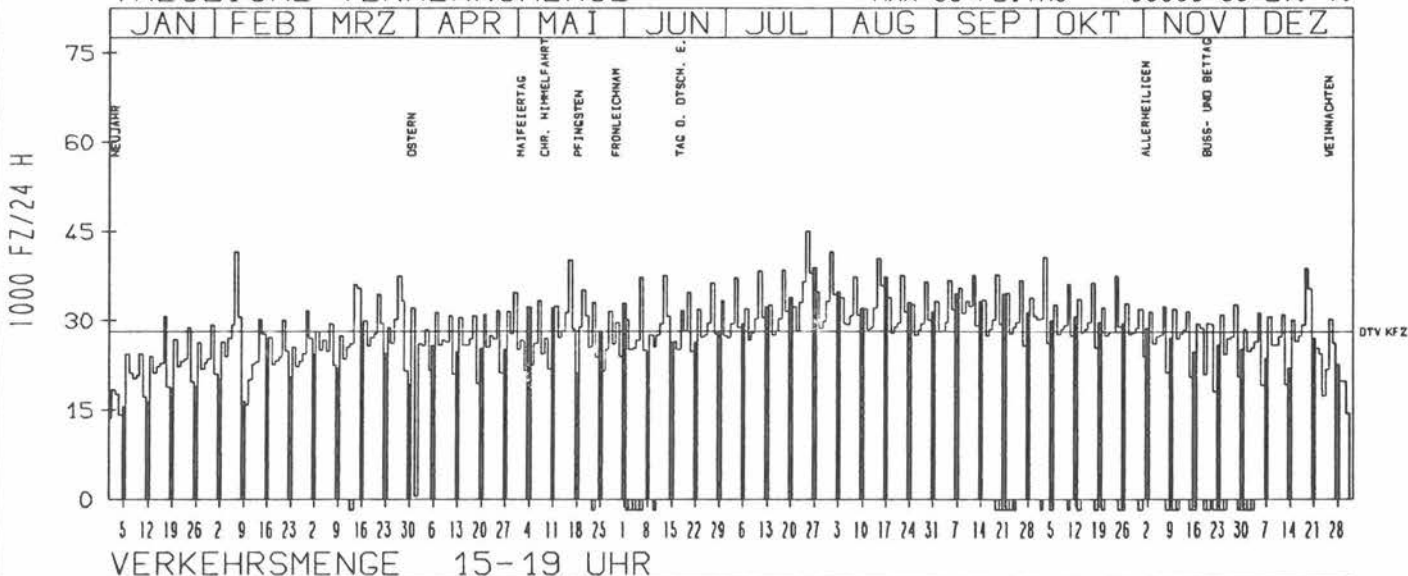
TÄGLICHE VERKEHRSMENGE



RICHTUNG SÜED

DTV KFZ 28128
 MAX WERKTAG 41649 FR 7. 2.
 MAX FER-WKTAG 45072 FR 25. 7.
 MAX SO+FEI TAG 39035 SO 27. 7.

TÄGLICHE VERKEHRSMENGE



JAHRESGANGLINIEN 1986

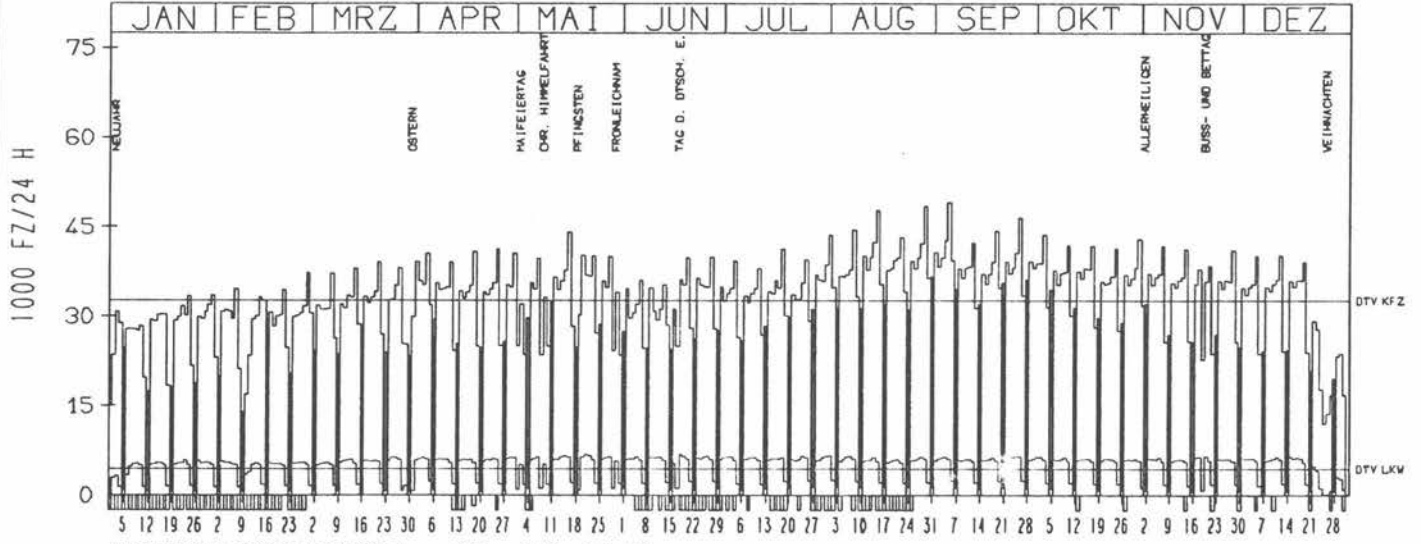
ZST: AD MÖNCHHÖF (OST)
 NR.: 5917 6 854 (0854)

LAND: HESSEN
 STRASSE: A 3
 KM: 165.5
 NETZKNOTEN: 5916 003
 5917 015

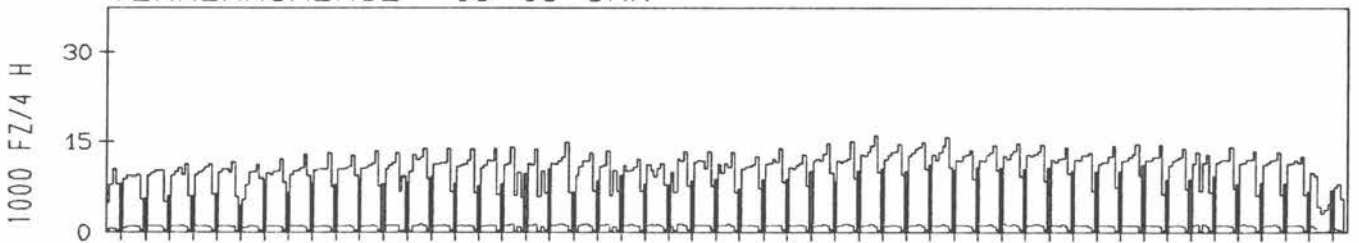
RICHTUNG NÖRD

DTV KFZ 32621
 DTV LKW 4403 = 13.50 %
 MAX WERKTAG 46491 FR 26. 9.
 MAX FER-WKTAG 49092 FR 5. 9.
 MAX SO+FEITAG 36659 SO 31. 8.

TÄGLICHE VERKEHRSMENGE



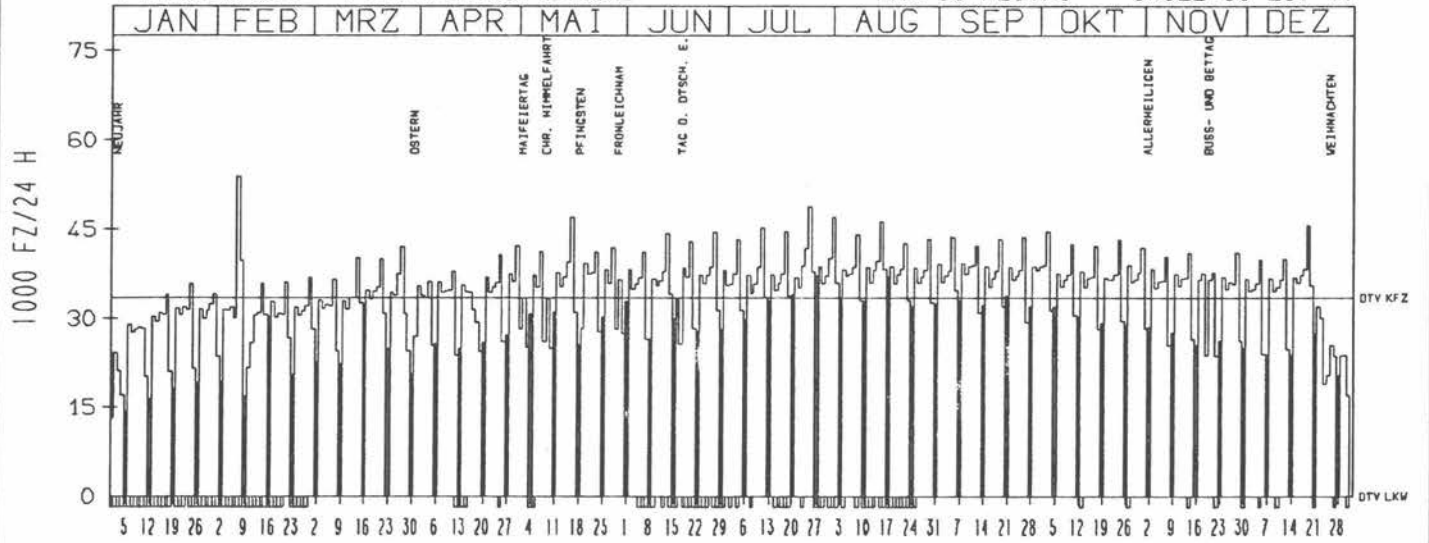
VERKEHRSMENGE 15-19 UHR



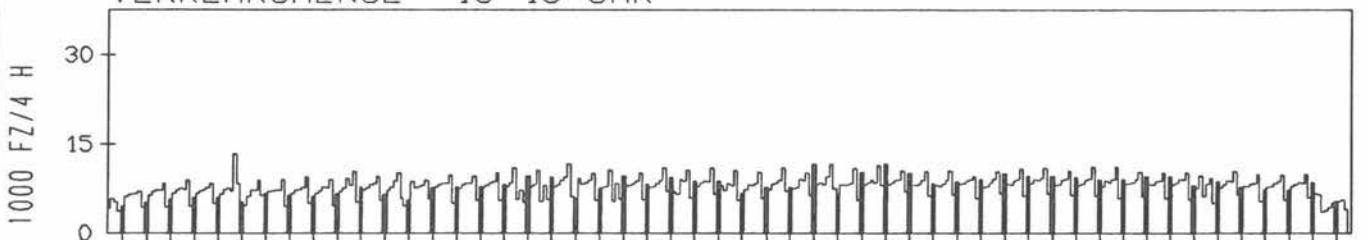
RICHTUNG SÜED

DTV KFZ 33570
 DTV LKW 0 = 0.00 %
 MAX WERKTAG 47000 FR 16. 5.
 MAX FER-WKTAG 48743 FR 25. 7.
 MAX SO+FEITAG 34022 SO 20. 7.

TÄGLICHE VERKEHRSMENGE



VERKEHRSMENGE 15-19 UHR



JAHRESGANGLINIEN 1986

ZST: WUERZBURG (WEST)

LAND: STRASSE

BAYERN A 3

NR.: 6224 9 034 (9051)

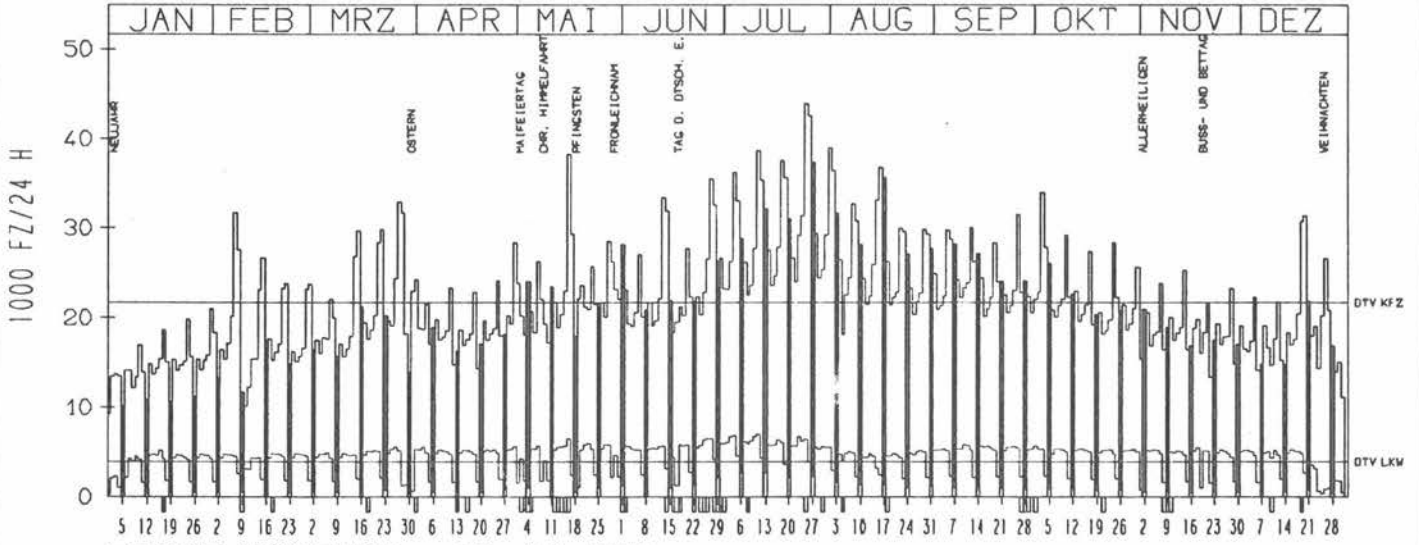
KM: 277.0

NETZKNOTEN: 6224 215
6224 211

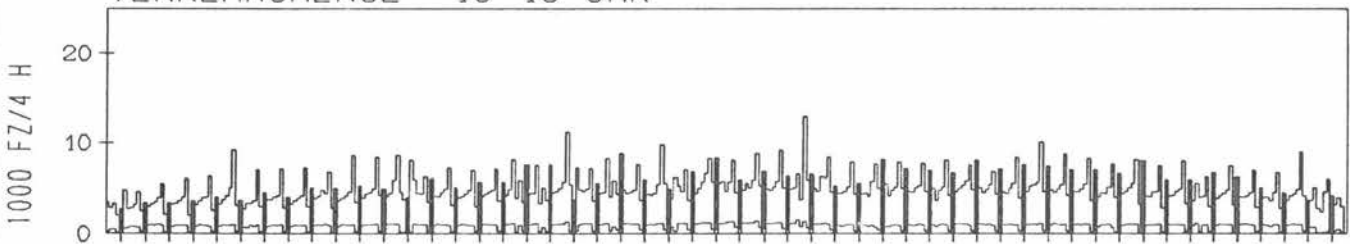
RICHTUNG OST

DTV KFZ	21663
DTV LKW	3919 = 18.09 %
MAX WERKTAG	33876 FR 3.10.
MAX FER-WKTAG	42572 SA 26. 7.
MAX SO+FEITAG	37188 SO 27. 7.

TAEGLICHE VERKEHRSMENGE



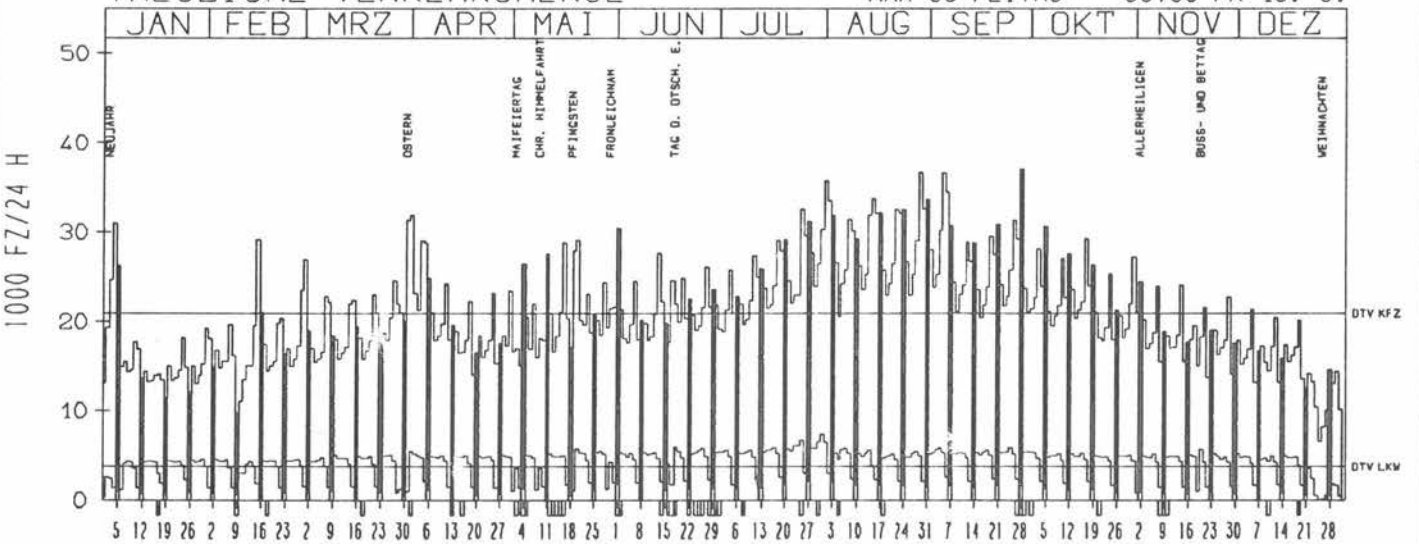
VERKEHRSMENGE 15-19 UHR



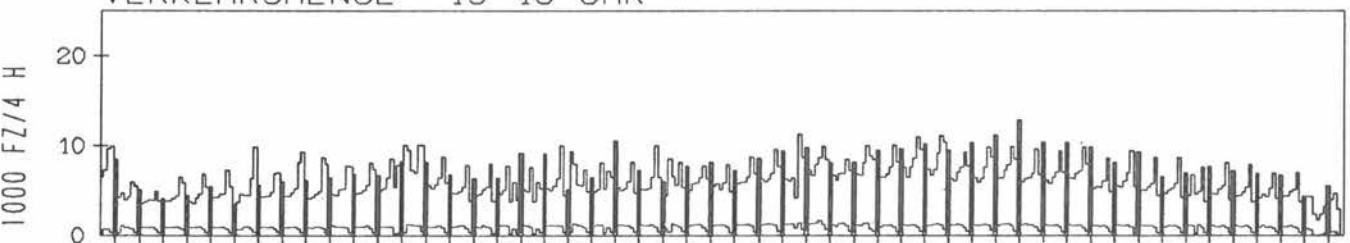
RICHTUNG WEST

DTV KFZ	20954
DTV LKW	3763 = 17.96 %
MAX WERKTAG	31380 FR 26. 9.
MAX FER-WKTAG	36700 FR 29. 8.
MAX SO+FEITAG	33768 FR 15. 8.

TAEGLICHE VERKEHRSMENGE



VERKEHRSMENGE 15-19 UHR



JAHRESGANGLINIEN 1986

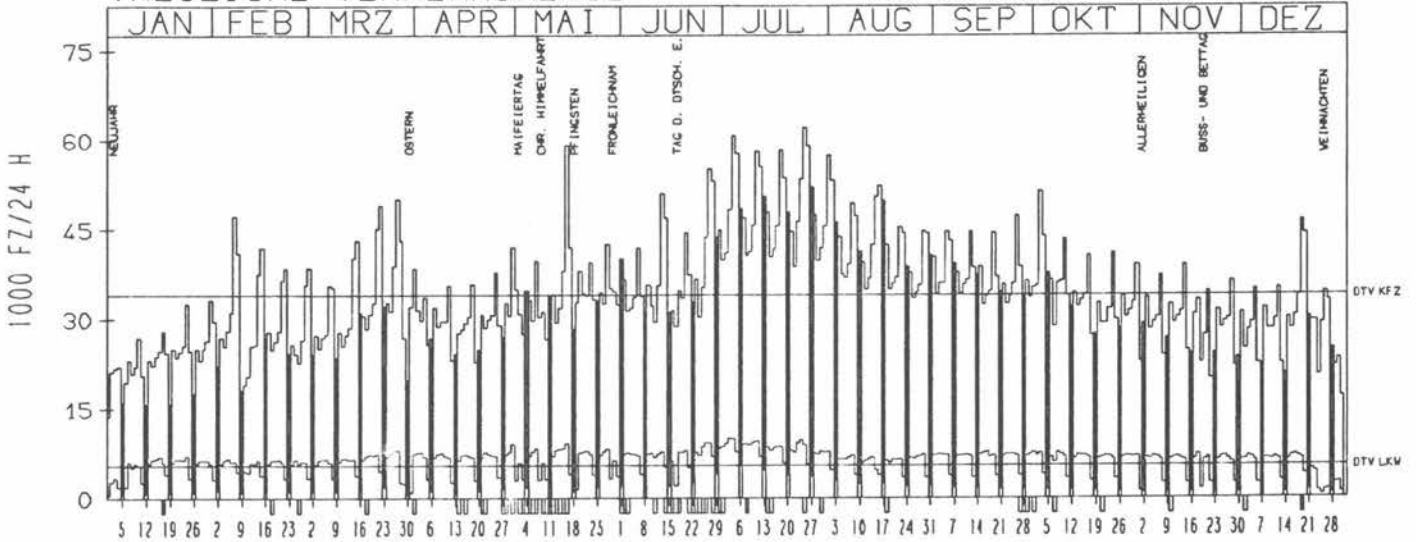
ZST: AK NUERNBERG (WEST)
 NR.: 6533 9 039 (9051)

LAND: BAYERN
 STRASSE: A 3
 KM: 401.3
 NETZKNOTEN: 6533 014
 6533 008

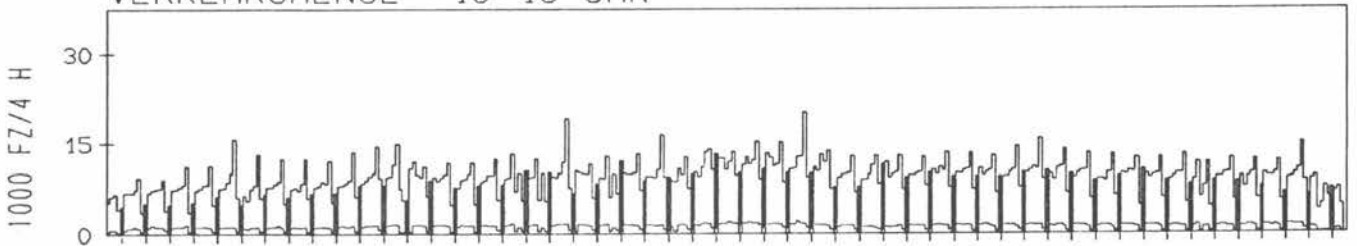
RICHTUNG OST

DTV KFZ 33951
 DTV LKW 5549 = 16.34 %
 MAX WERKTAG 51168 FR 3.10.
 MAX FER-WKTAG 60660 FR 4.7.
 MAX SO+FEITAG 51912 SO 27.7.

TAEGLICHE VERKEHRSMENGE



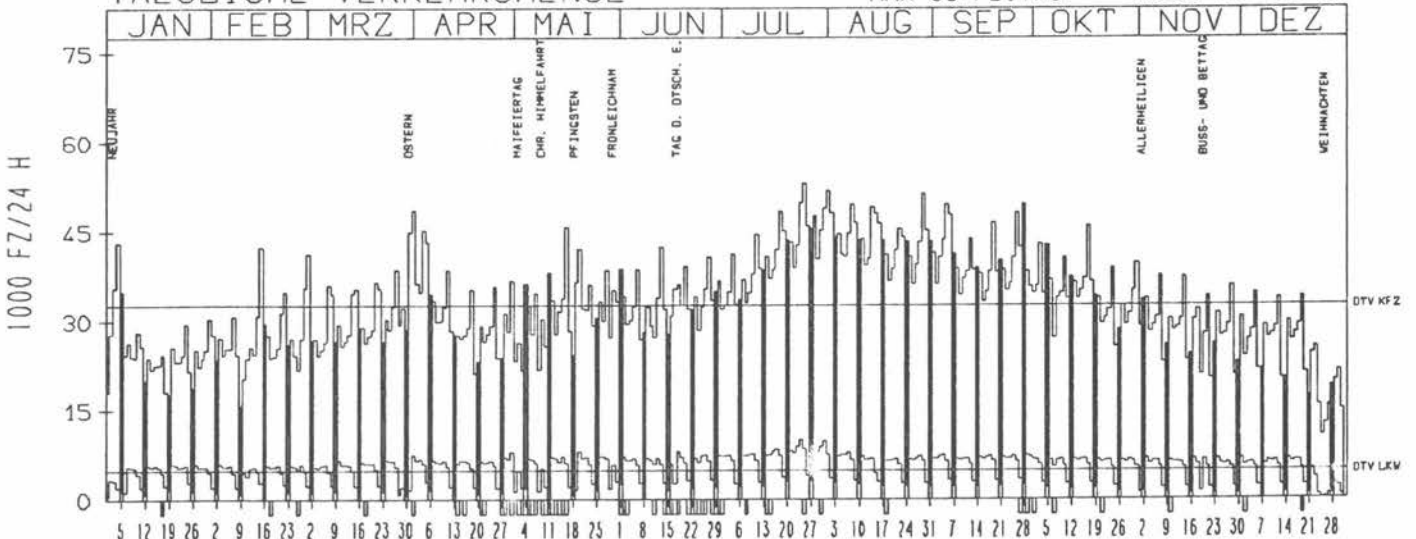
VERKEHRSMENGE 15-19 UHR



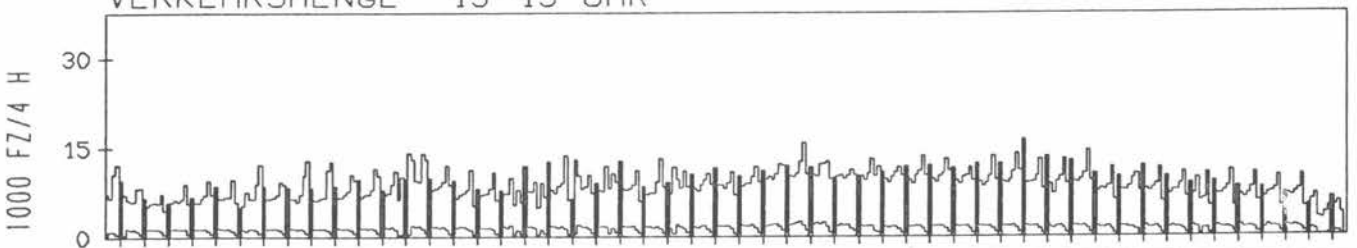
RICHTUNG WEST

DTV KFZ 32654
 DTV LKW 4951 = 15.16 %
 MAX WERKTAG 48112 FR 26.9.
 MAX FER-WKTAG 51864 FR 1.8.
 MAX SO+FEITAG 47992 FR 15.8.

TAEGLICHE VERKEHRSMENGE



VERKEHRSMENGE 15-19 UHR



JAHRESGANGLINIEN 1986

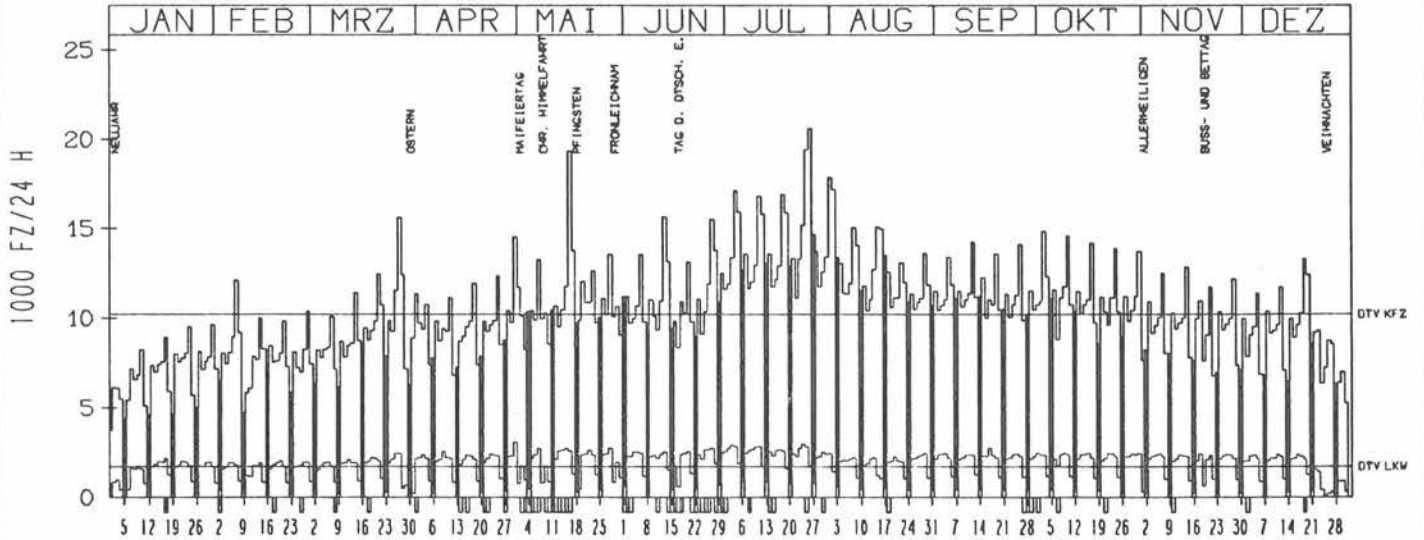
ZST: AK NUERNBERG (OST)
 NR.: 6533 9 040 (9052)

LAND: BAYERN
 STRASSE: A 3
 KM: 404.4
 NETZKNOTEN: 6533 019
 6533 014

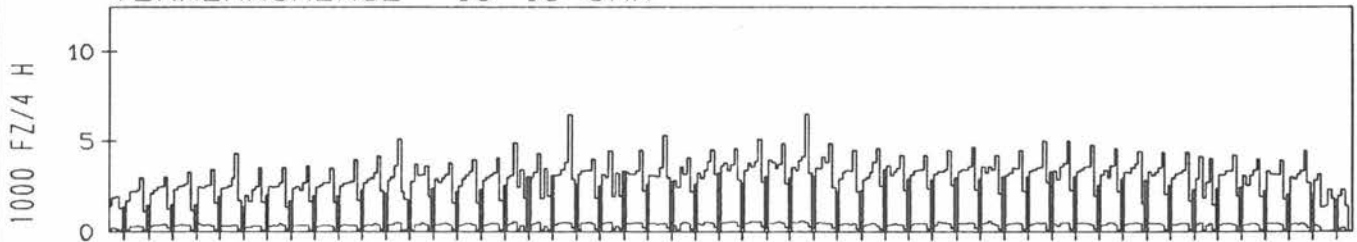
RICHTUNG OST

DTV KFZ 10212
 DTV LKW 1696 = 16.61 %
 MAX WERKTAG 14812 FR 3.10.
 MAX FER-WKTAG 20556 SA 26.7.
 MAX SO+FEITAG 15064 FR 15.8.

TAEGLICHE VERKEHRSMENGE



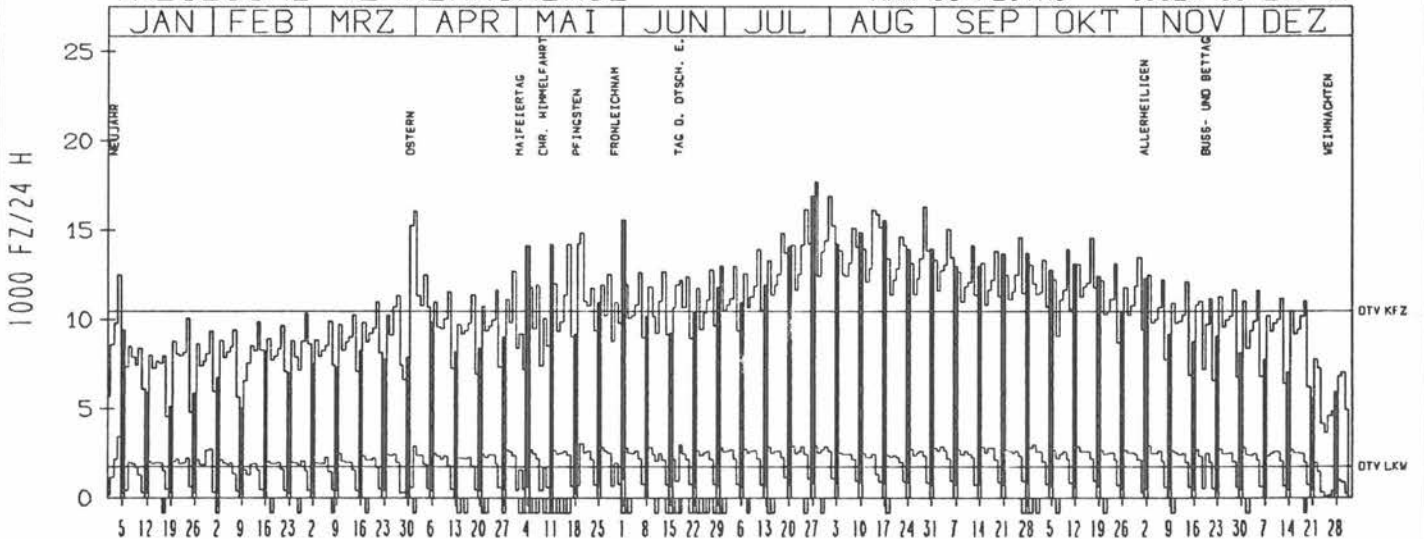
VERKEHRSMENGE 15-19 UHR



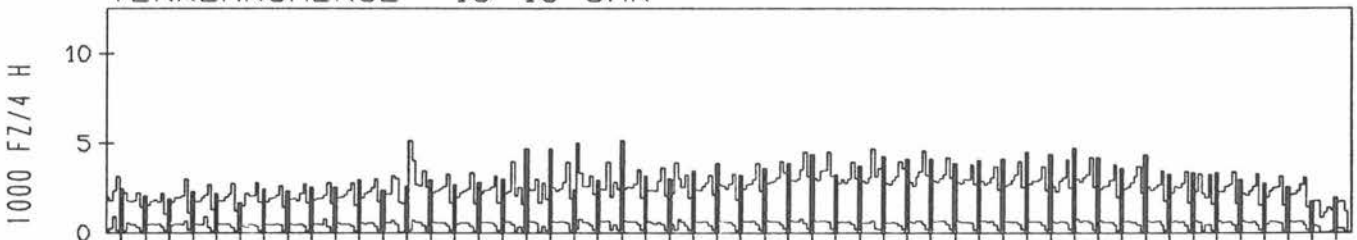
RICHTUNG WEST

DTV KFZ 10484
 DTV LKW 1787 = 17.05 %
 MAX WERKTAG 14580 FR 26.9.
 MAX FER-WKTAG 17696 MO 28.7.
 MAX SO+FEITAG 16924 SO 27.7.

TAEGLICHE VERKEHRSMENGE



VERKEHRSMENGE 15-19 UHR



JAHRESGANGLINIEN 1986

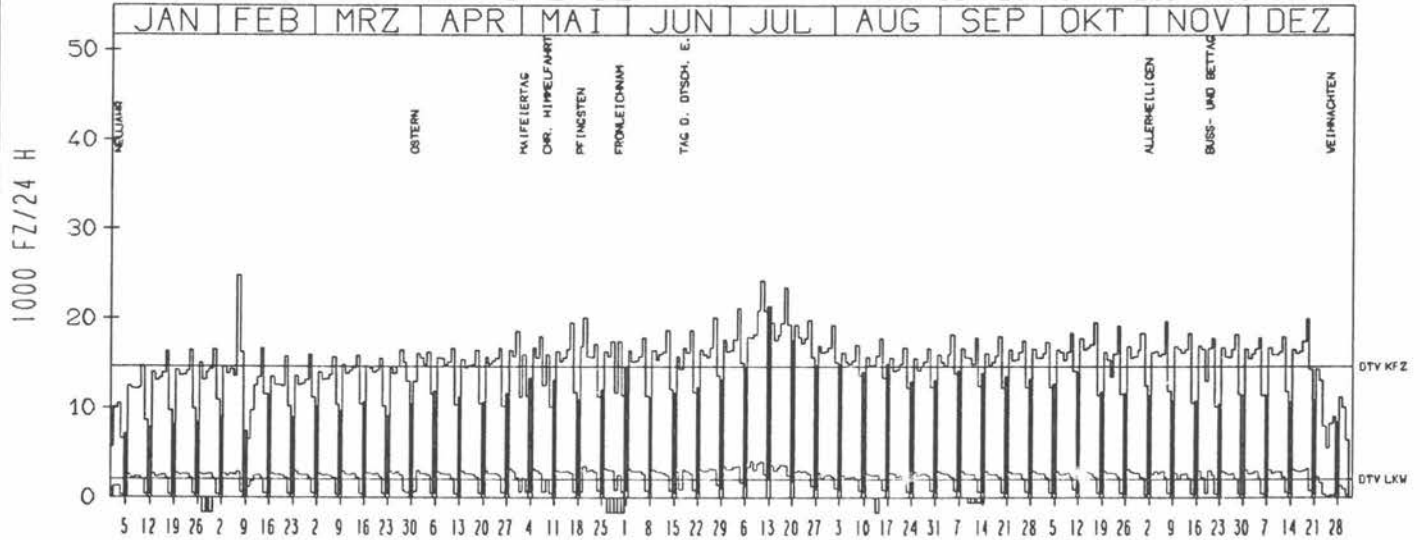
ZST: WUERSELEN
 NR.: 5102 5 008

LAND: NORDRHEIN-WESTFALEN
 STRASSE: A 4
 KM: 7.9
 NETZKNOTEN: 5102 002
 5103 027

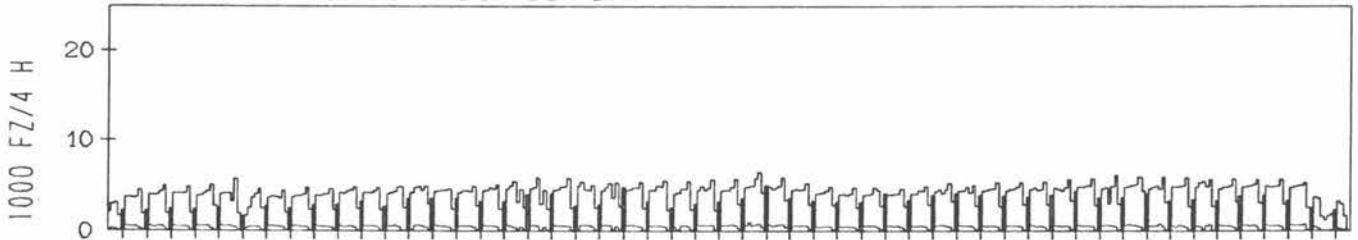
RICHTUNG OST

DTV KFZ 14575
 DTV LKW 2017 = 13.84 %
 MAX WERKTAG 24705 FR 7. 2.
 MAX FER-WKTAG 24165 FR 11. 7.
 MAX SO+FEITAG 21344 SO 13. 7.

TAEGLICHE VERKEHRSMENGE



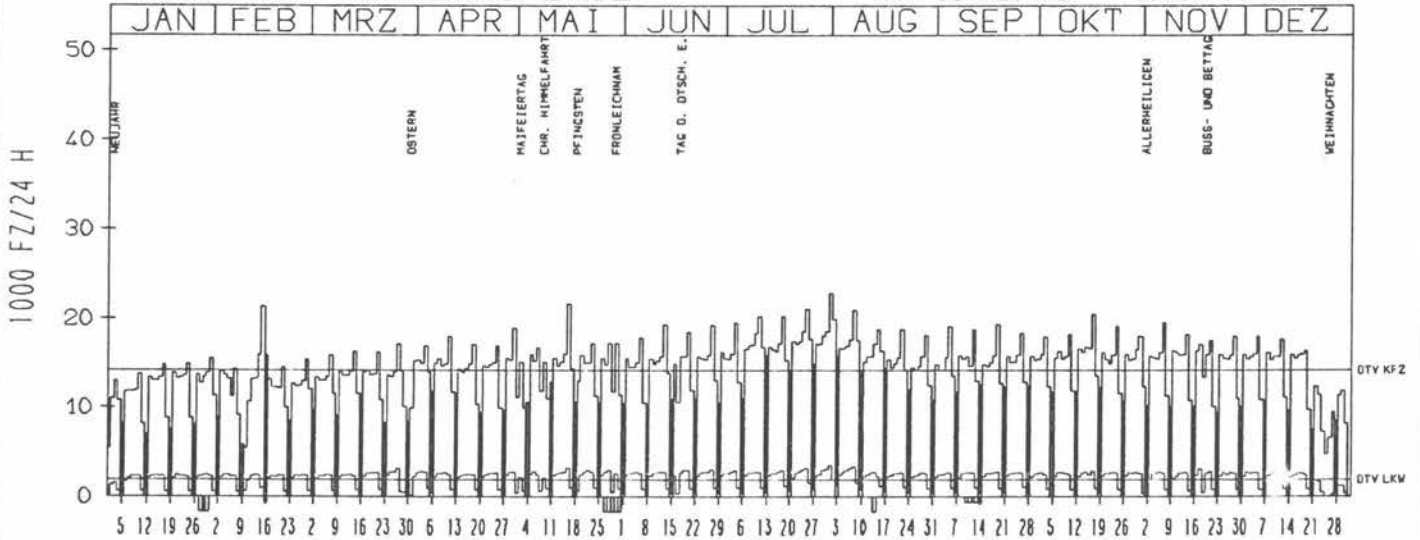
VERKEHRSMENGE 15-19 UHR



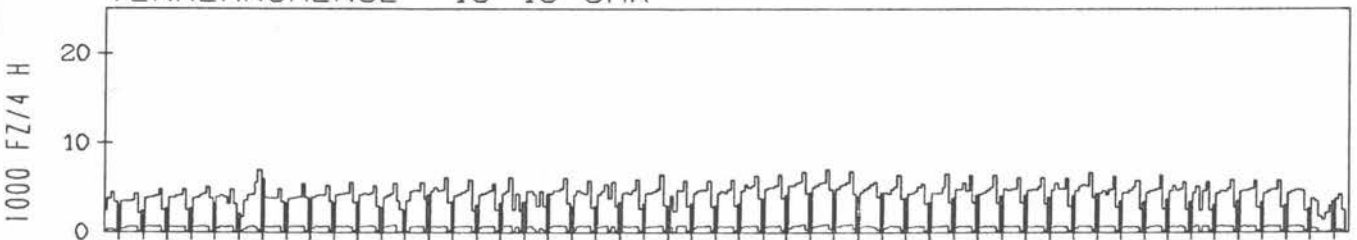
RICHTUNG WEST

DTV KFZ 14175
 DTV LKW 1915 = 13.51 %
 MAX WERKTAG 21657 FR 16. 5.
 MAX FER-WKTAG 22855 FR 1. 8.
 MAX SO+FEITAG 15864 SO 16. 2.

TAEGLICHE VERKEHRSMENGE



VERKEHRSMENGE 15-19 UHR



JAHRESGANGLINIEN 1986

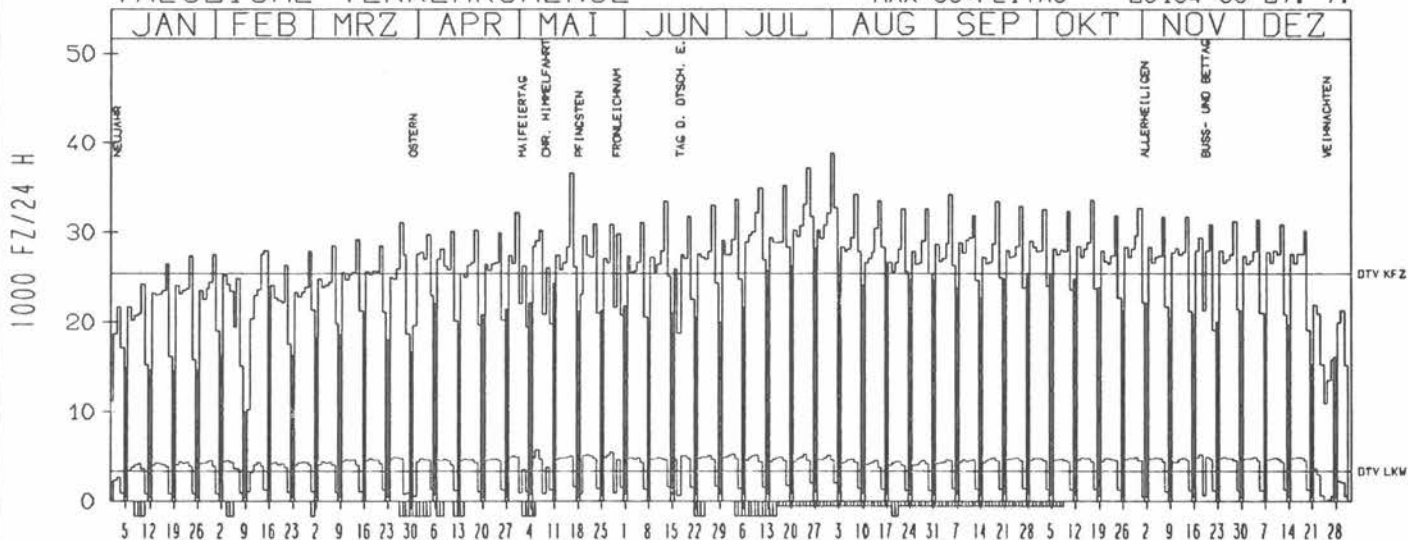
ZST: KERPEN
 NR.: 5106 5 009

LAND: NORDRHEIN-WESTFALEN
 STRASSE: A 4
 KM: 52.5
 NETZKNOTEN: 5106 003
 5007 055

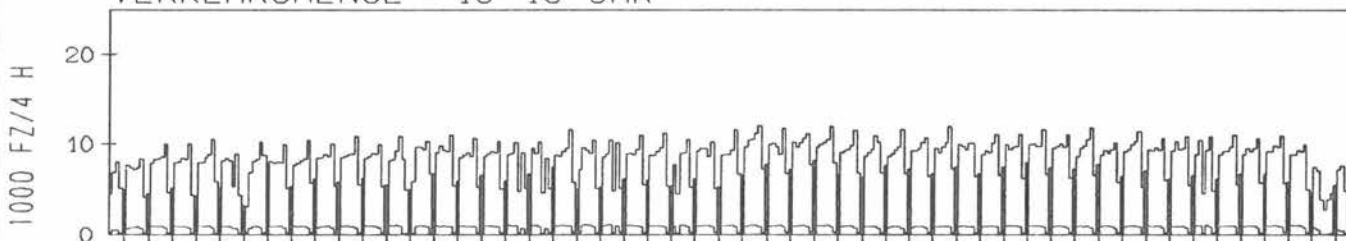
RICHTUNG WEST

DTV KFZ 25447
 DTV LKW 3343 = 13.14 %
 MAX WERKTAG 36605 FR 16. 5.
 MAX FER-WKTAG 38791 FR 1. 8.
 MAX SO+FEITAG 28194 SO 27. 7.

TAEGLICHE VERKEHRSMENGE



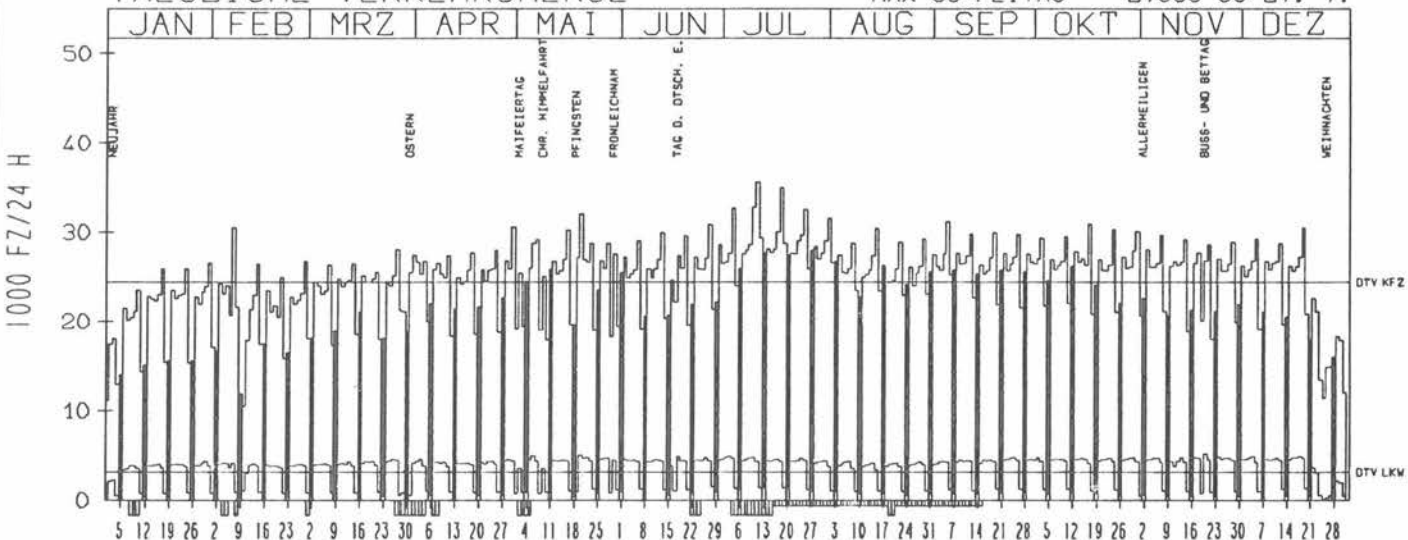
VERKEHRSMENGE 15-19 UHR



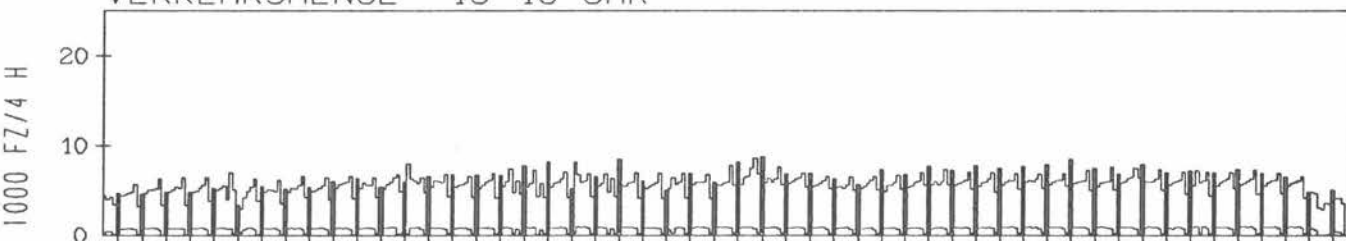
RICHTUNG OST

DTV KFZ 24397
 DTV LKW 3174 = 13.01 %
 MAX WERKTAG 30961 FR 17.10.
 MAX FER-WKTAG 35010 FR 18. 7.
 MAX SO+FEITAG 27989 SO 27. 7.

TAEGLICHE VERKEHRSMENGE



VERKEHRSMENGE 15-19 UHR



JAHRESGANGLINIEN 1986

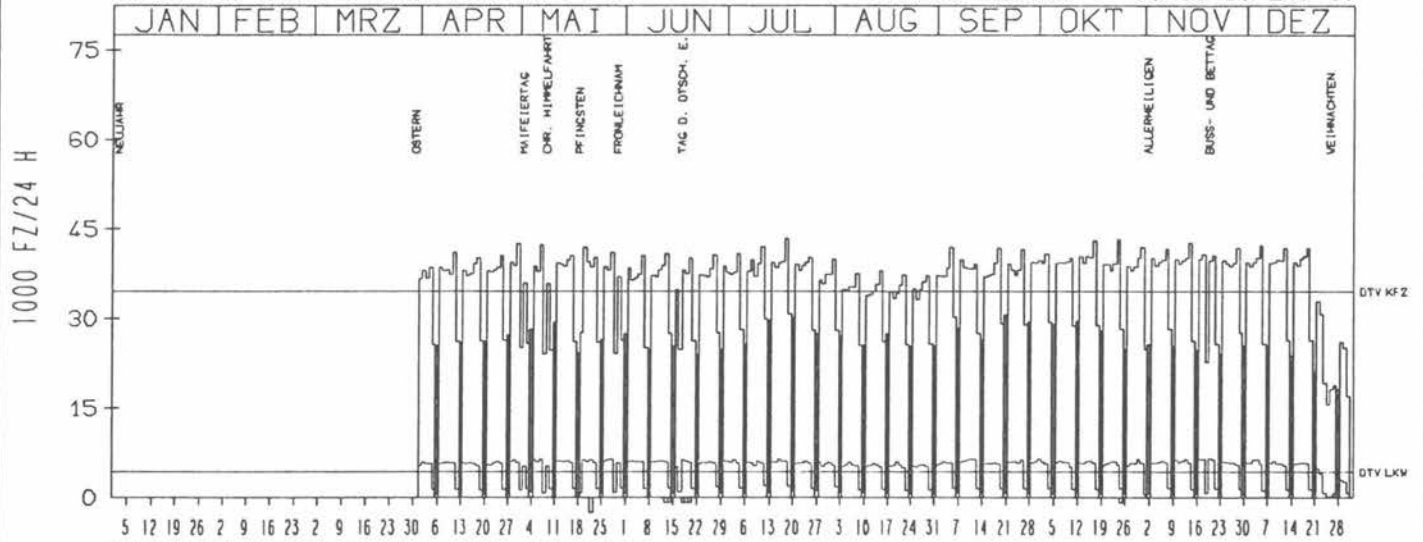
ZST: RHBR. RÖDENKIRCHEN
 NR.: 5107 5049

LAND: NORDRHEIN-WESTFALEN
 STRASSE: A 4
 KM: 75.5
 NETZKNOTEN:

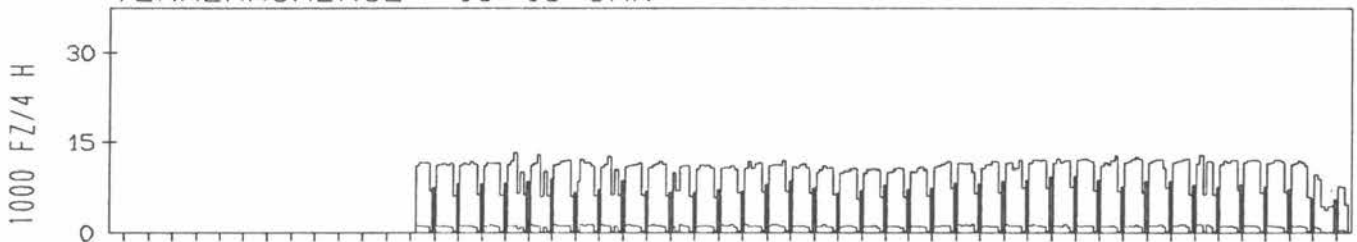
RICHTUNG OST

DTV KFZ 34439
 DTV LKW 4271 = 12.40 %
 MAX WERKTAG 43272 FR 24.10.
 MAX FER-WKTAG 43366 FR 18.7.
 MAX SO+FEITAG 30466 SO 21.9.

TÄGLICHE VERKEHRSMENGE



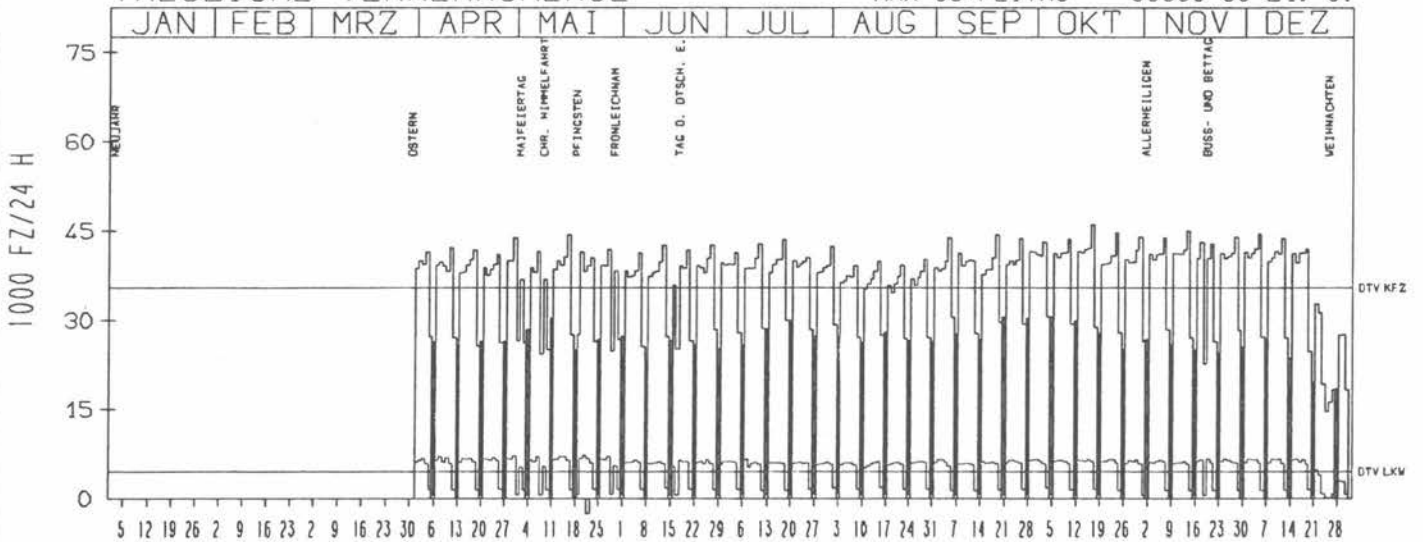
VERKEHRSMENGE 15-19 UHR



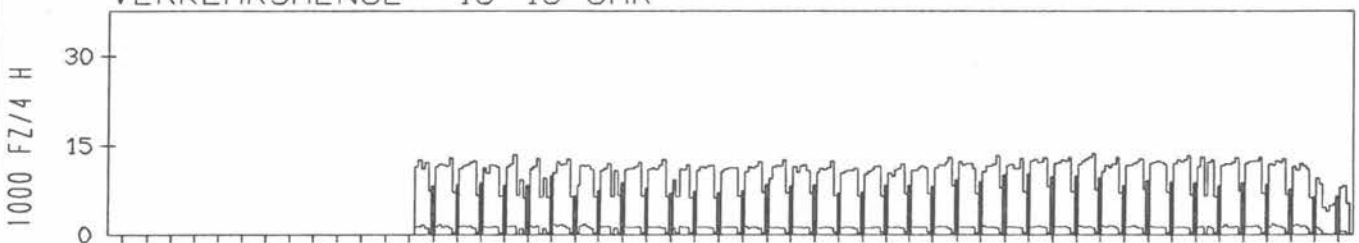
RICHTUNG WEST

DTV KFZ 35508
 DTV LKW 4541 = 12.79 %
 MAX WERKTAG 46092 FR 17.10.
 MAX FER-WKTAG 43927 FR 5.9.
 MAX SO+FEITAG 30563 SO 21.9.

TÄGLICHE VERKEHRSMENGE



VERKEHRSMENGE 15-19 UHR



JAHRESGANGLINIEN 1986

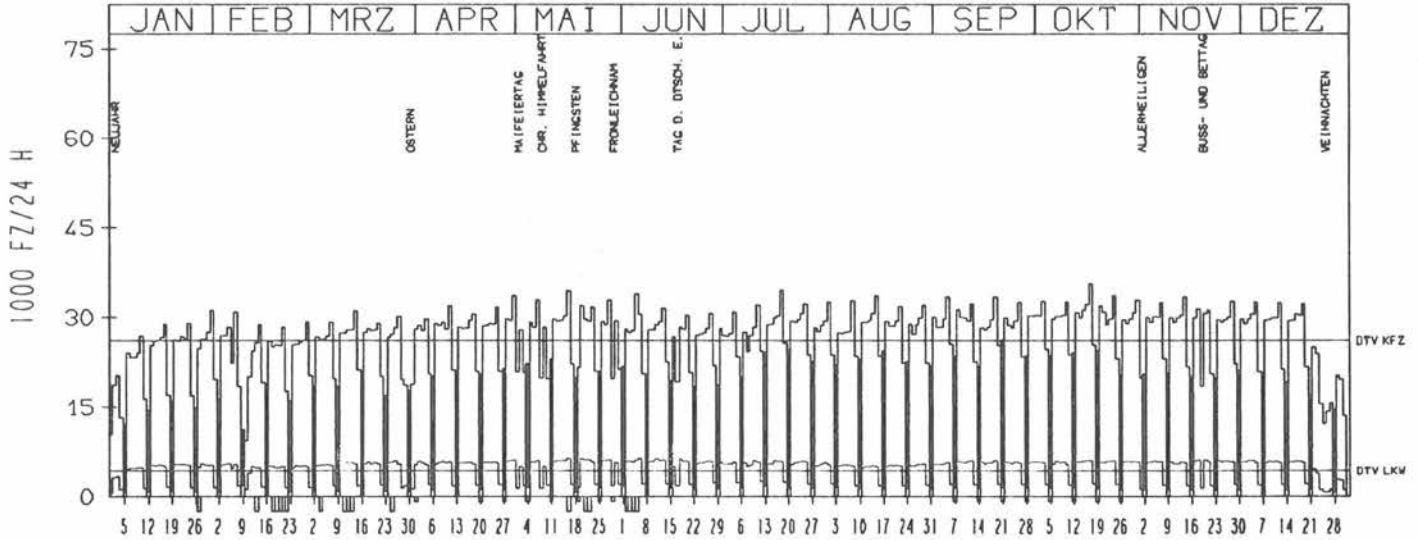
ZST: AD HEUMAR (WEST)
 NR.: 5008 5 021

LAND: NORDRHEIN-WESTFALEN
 STRASSE: A 4
 KM: 80.4
 NETZKNOTEN: 5008 038
 5008 040

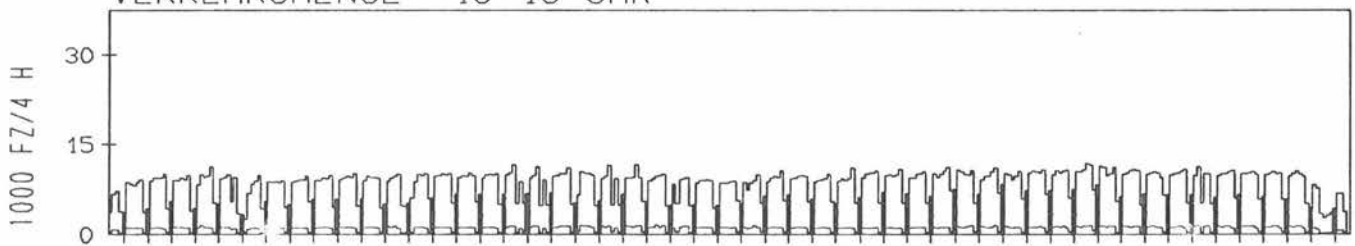
RICHTUNG OST

DTV KFZ 26062
 DTV LKW 4249 = 16.30 %
 MAX WERKTAG 35476 FR 17. 10.
 MAX FER-WKTAG 34518 FR 18. 7.
 MAX SO+FEITAG 26233 SO 21. 9.

TAEGLICHE VERKEHRSMENGE



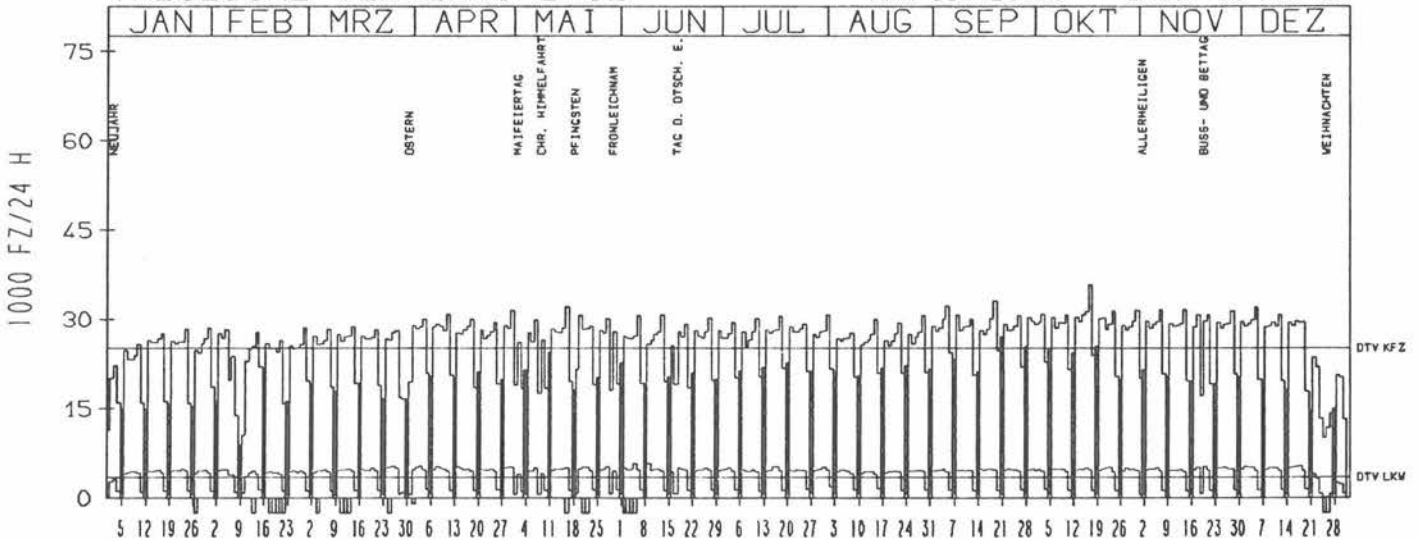
VERKEHRSMENGE 15-19 UHR



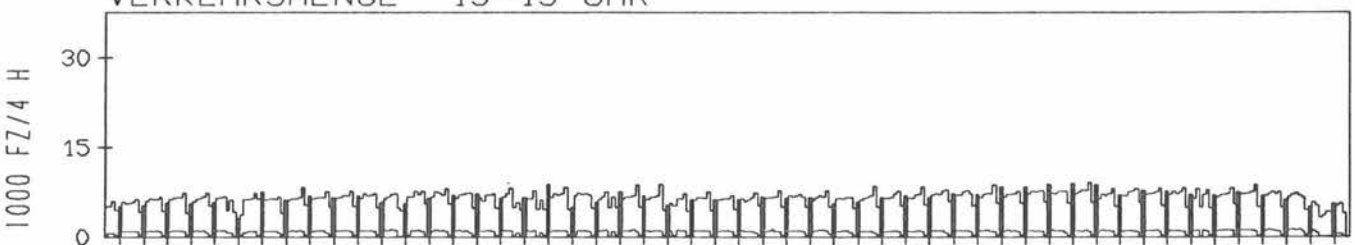
RICHTUNG WEST

DTV KFZ 25155
 DTV LKW 3501 = 13.92 %
 MAX WERKTAG 35785 FR 17. 10.
 MAX FER-WKTAG 32288 FR 5. 9.
 MAX SO+FEITAG 27067 SO 21. 9.

TAEGLICHE VERKEHRSMENGE



VERKEHRSMENGE 15-19 UHR



JAHRESGANGLINIEN 1986

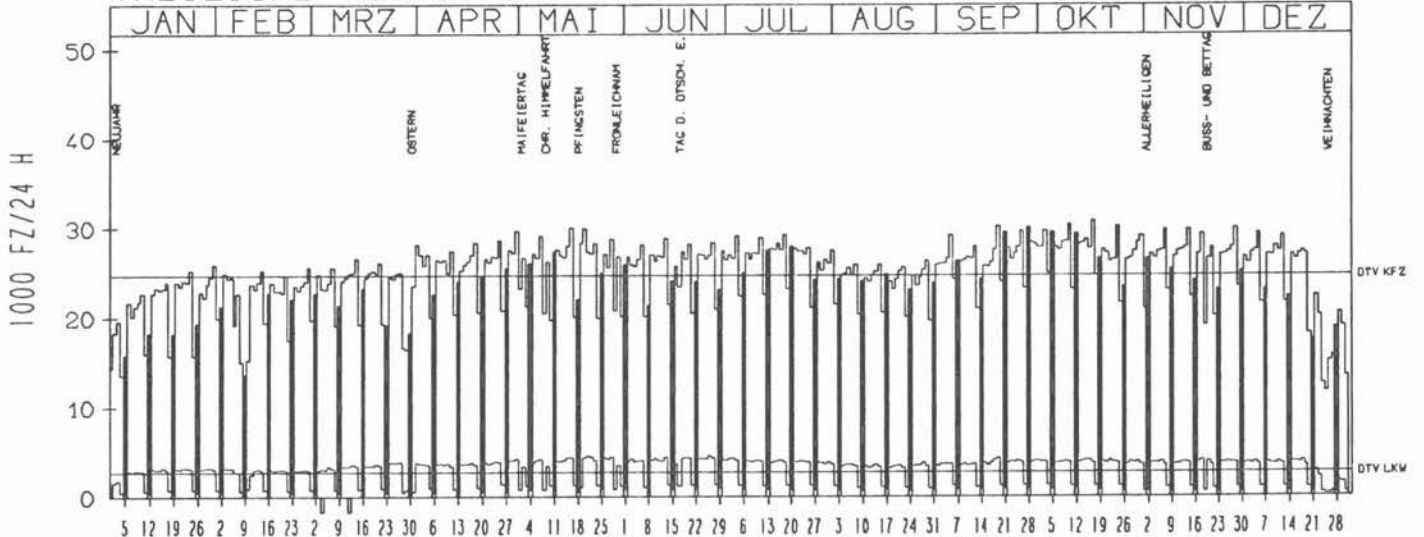
ZST: BENSBERG-FRANKENFÖRST
 NR.: 5008 5 015

LAND: NORDRHEIN-WESTFALEN
 STRASSE: A 4
 KM: 92.8
 NETZKNOTEN: 5008 030
 5009 015

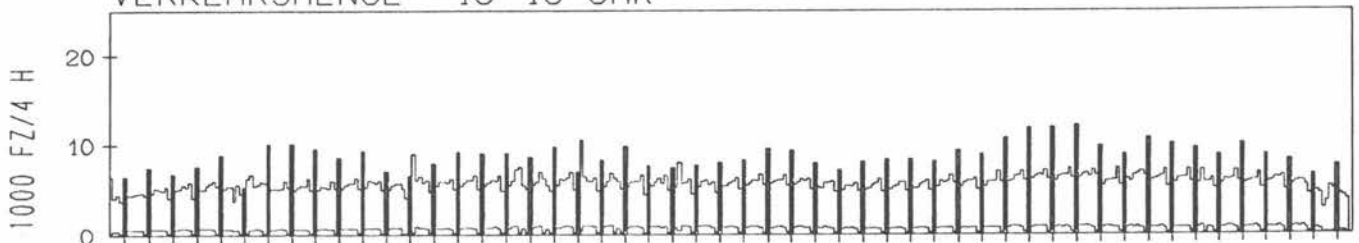
RICHTUNG WEST

DTV KFZ 24652
 DTV LKW 2726 = 11.06 %
 MAX WERKTAG 30763 FR 17.10.
 MAX FER-WKTAG 29906 DI 20.5.
 MAX SO+FEITAG 29978 SO 28.9.

TÄGLICHE VERKEHRSMENGE



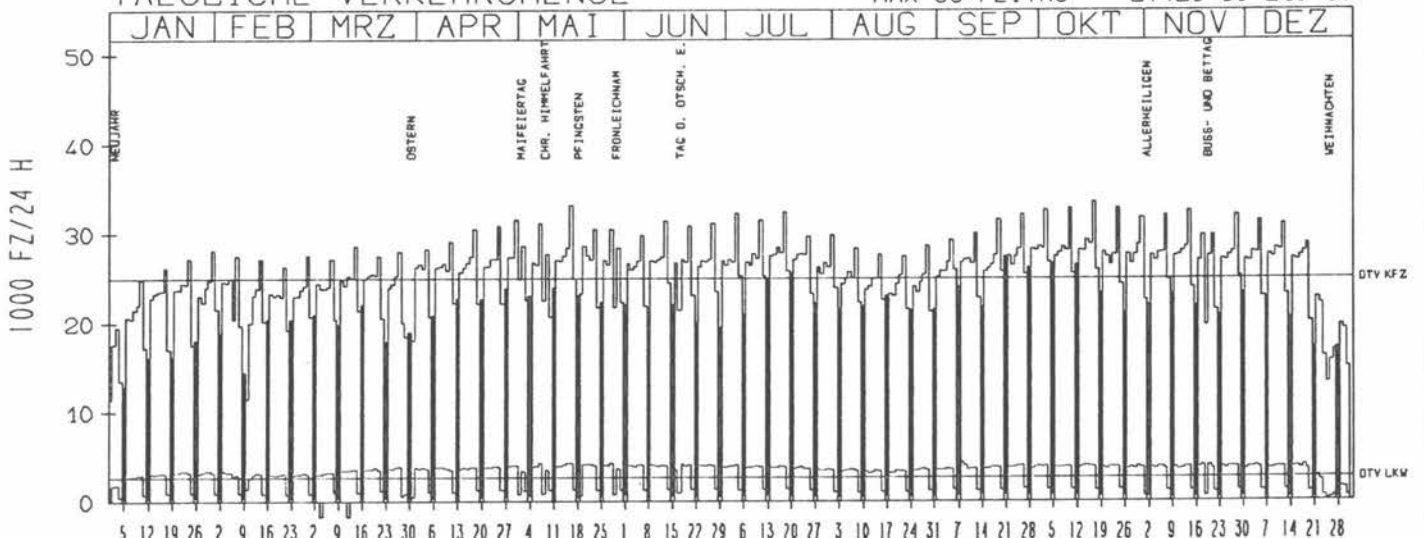
VERKEHRSMENGE 15-19 UHR



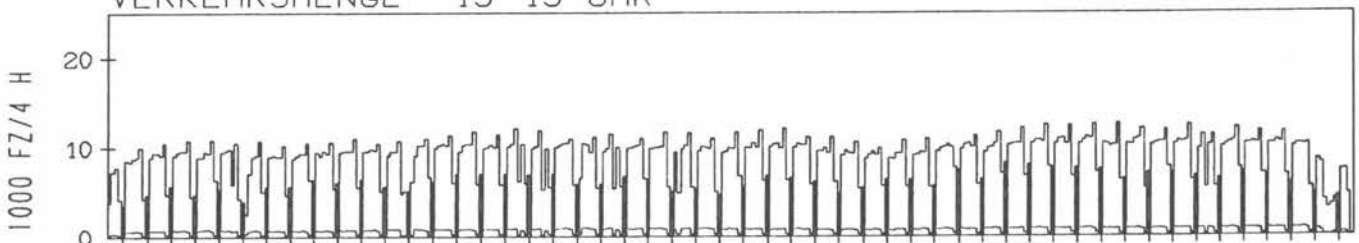
RICHTUNG ÖST

DTV KFZ 25020
 DTV LKW 2728 = 10.90 %
 MAX WERKTAG 33499 FR 17.10.
 MAX FER-WKTAG 32414 FR 18.7.
 MAX SO+FEITAG 27420 SO 21.9.

TÄGLICHE VERKEHRSMENGE



VERKEHRSMENGE 15-19 UHR



JAHRESGANGLINIEN 1986

ZST: ECKENHAGEN

NR.: 5012 5 034

LAND:
STRASSE

NORDRHEIN-WESTFALEN

KM:

A 4
133.2

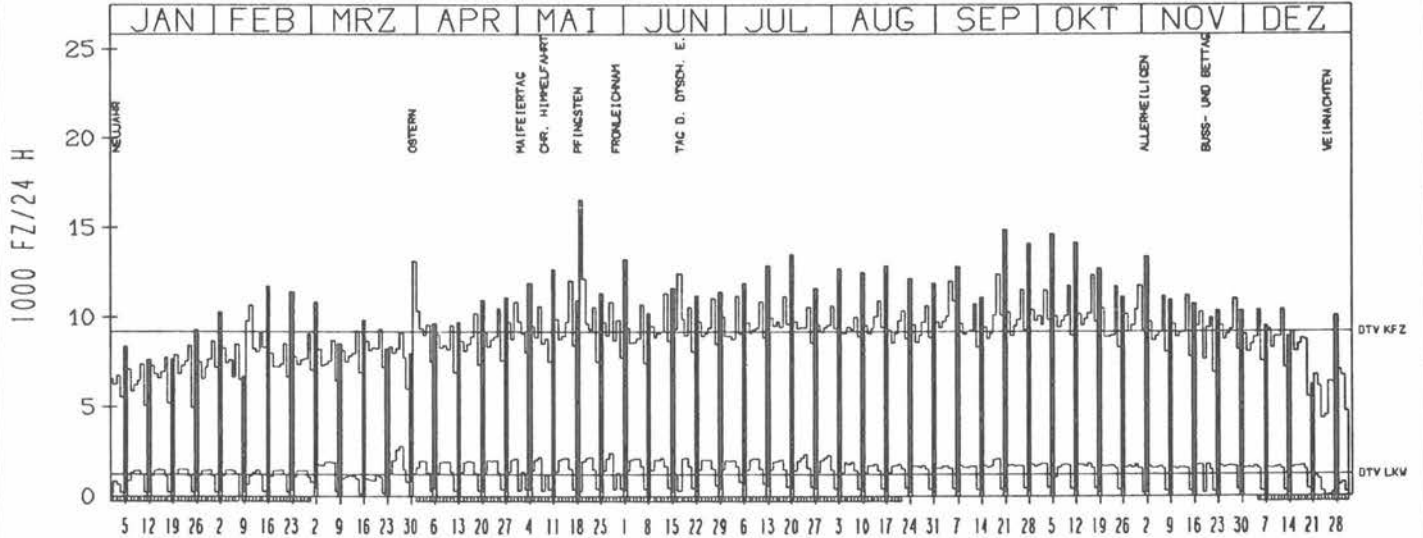
NETZKNOTEN:

5011 067
5012 047

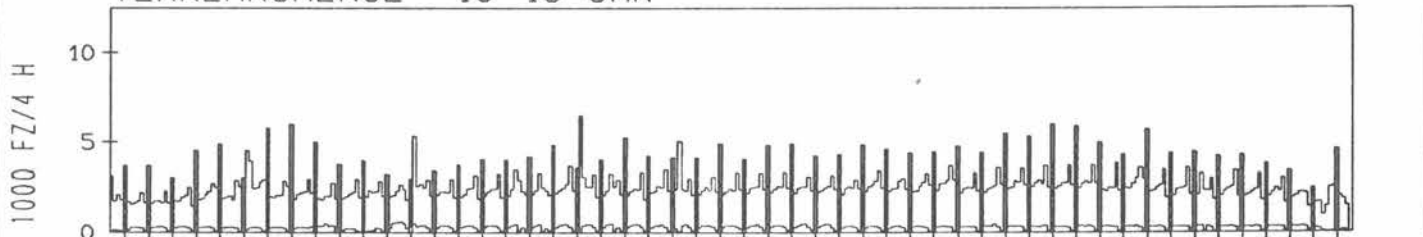
RICHTUNG WEST

DTV KFZ 9200
DTV LKW 1219 = 13.25 %
MAX WERKTAG 12361 FR 19. 9.
MAX FER-WKTAG 12136 DI 20. 5.
MAX SO+FEITAG 16530 MO 19. 5.

TAEGLICHE VERKEHRSMENGE



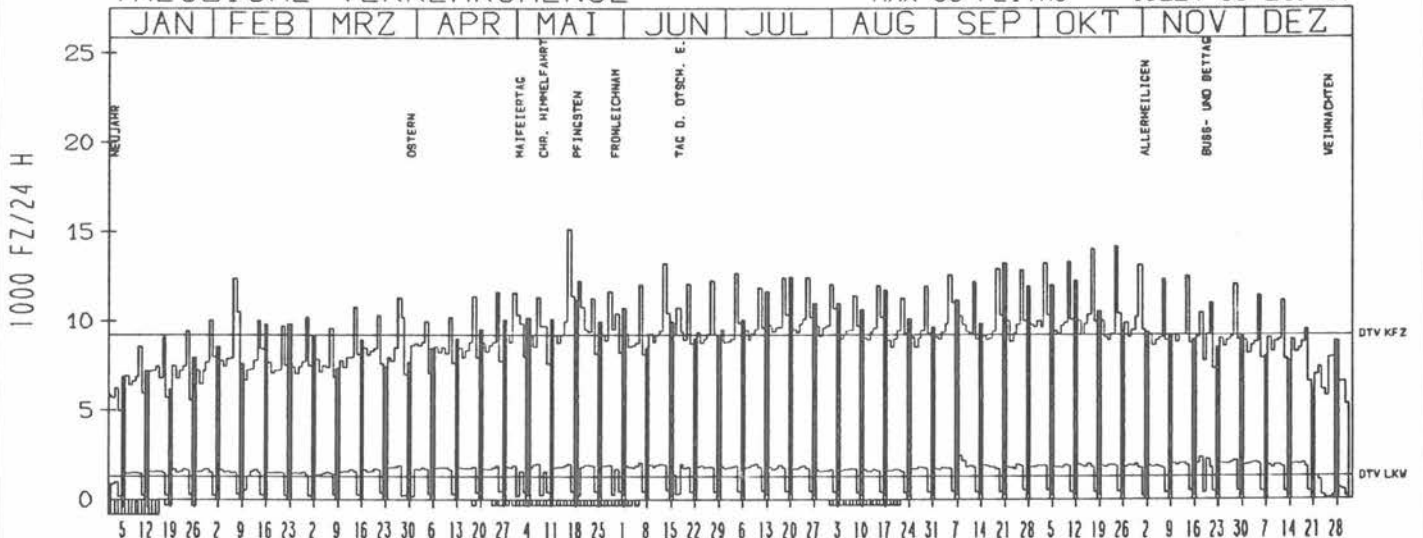
VERKEHRSMENGE 15-19 UHR



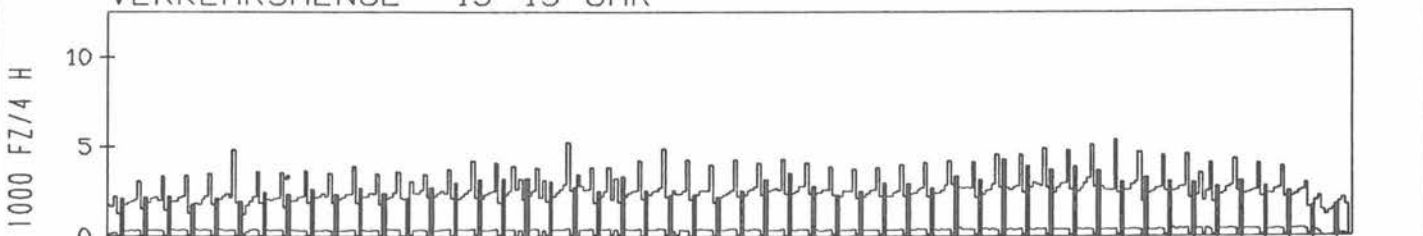
RICHTUNG OST

DTV KFZ 9207
DTV LKW 1298 = 14.10 %
MAX WERKTAG 15183 FR 16. 5.
MAX FER-WKTAG 13235 FR 13. 6.
MAX SO+FEITAG 13224 SO 21. 9.

TAEGLICHE VERKEHRSMENGE



VERKEHRSMENGE 15-19 UHR



JAHRESGANGLINIEN 1986

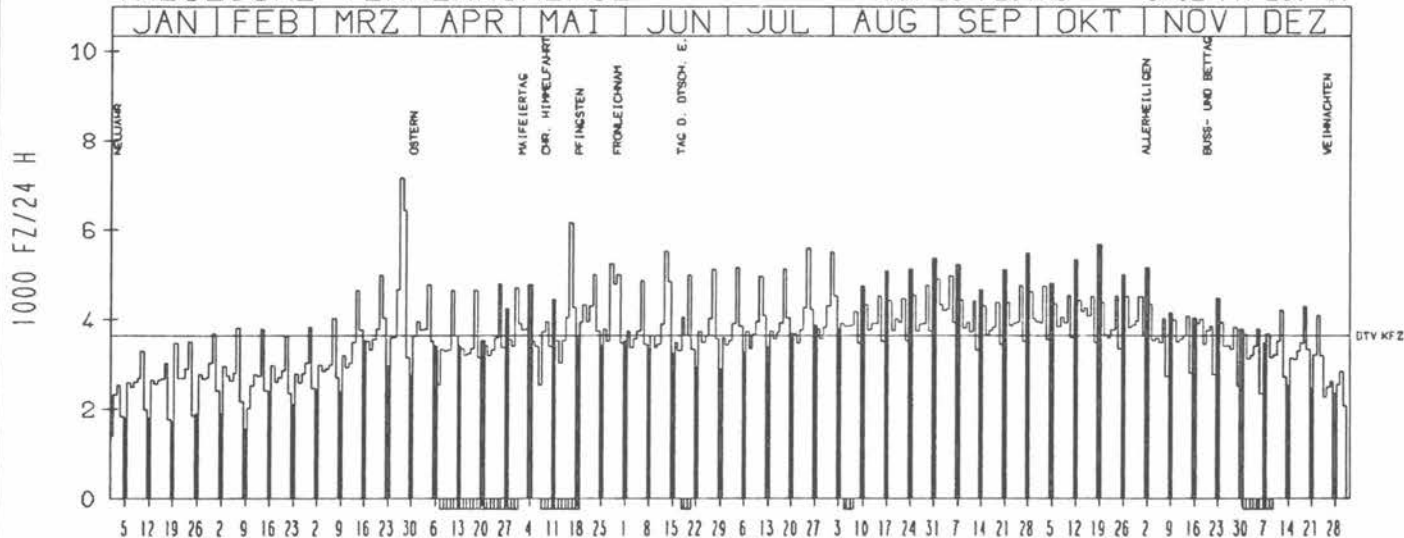
ZST: BAD HERSFELD
 NR.: 5124 6 881 (0881)

LAND: HESSEN
 STRASSE: A 4
 KM: 358,7
 NETZKNOTEN: 5124 040
 5123 022

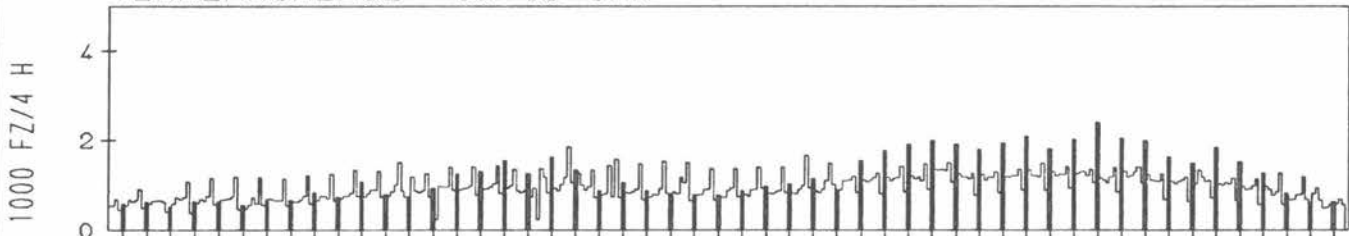
RICHTUNG OST

DTV KFZ 3635
 MAX WERKTAG 5235 MI 28. 5.
 MAX FER-WKTAG 7149 DO 27. 3.
 MAX SO+FEITAG 6432 FR 28. 3.

TAEGLICHE VERKEHRSMENGE



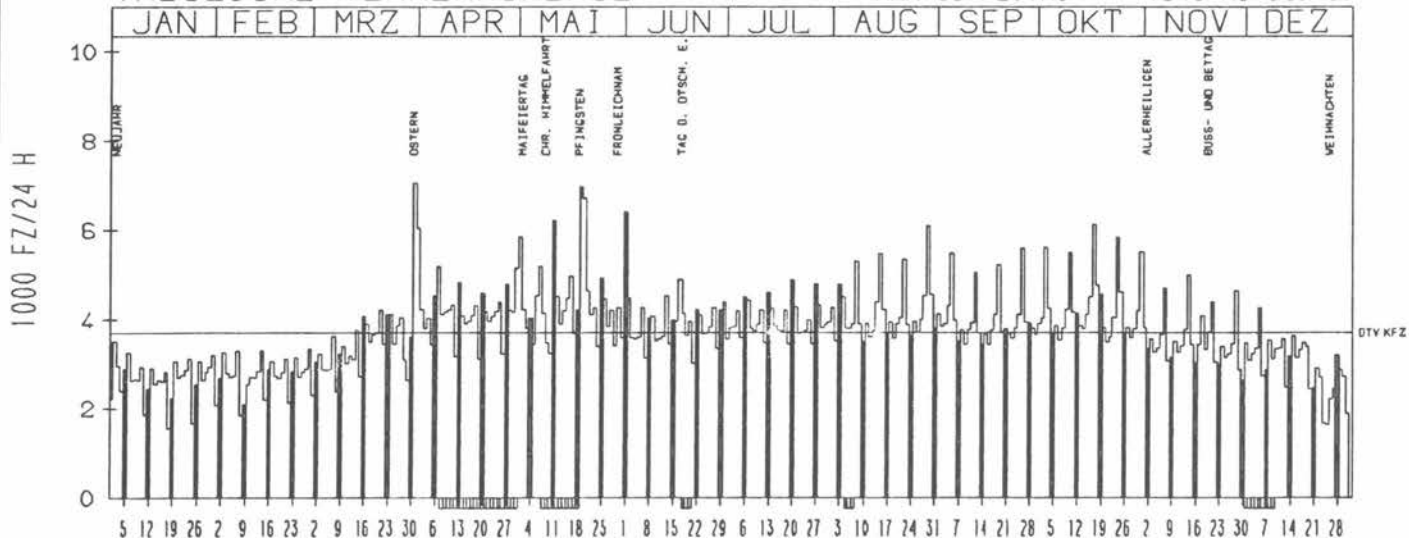
VERKEHRSMENGE 15-19 UHR



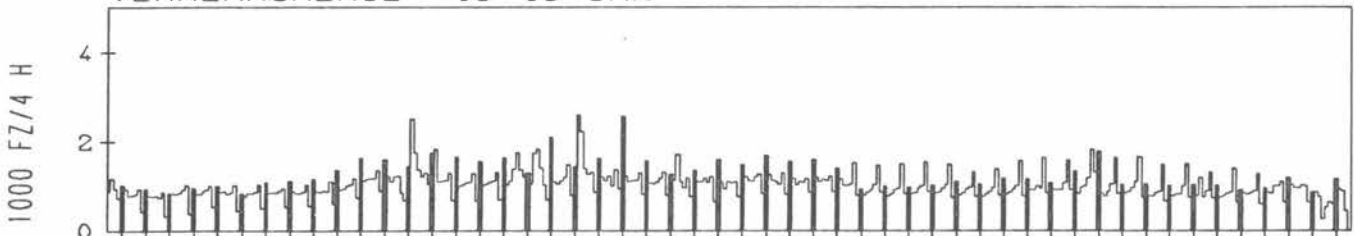
RICHTUNG WEST

DTV KFZ 3709
 MAX WERKTAG 6140 FR 17. 10.
 MAX FER-WKTAG 6718 DI 20. 5.
 MAX SO+FEITAG 7048 MO 31. 3.

TAEGLICHE VERKEHRSMENGE



VERKEHRSMENGE 15-19 UHR



JAHRESGANGLINIEN 1986

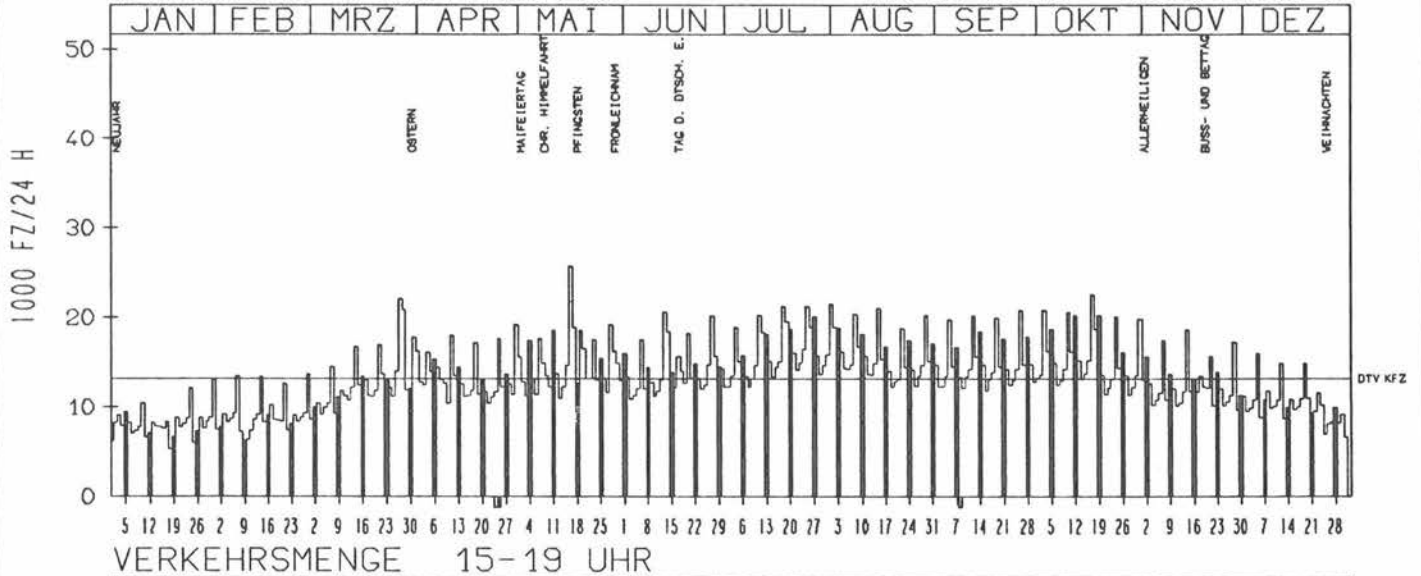
ZST: ALSFELD
 NR.: 5221 6 811 (0811)

LAND: HESSEN
 STRASSE: A 5
 KM: 392.6
 NETZKNOTEN: 5221 019
 5221 012

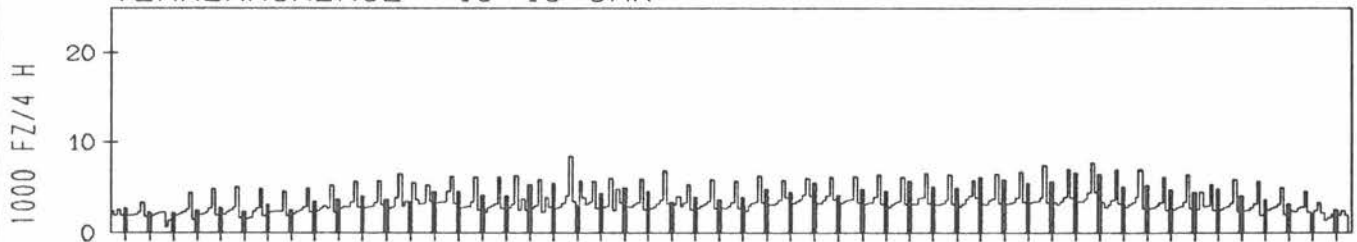
RICHTUNG NÖRD

DTV KFZ 13183
 MAX WERKTAG 25642 FR 16. 5.
 MAX FER-WKTAG 22023 DO 27. 3.
 MAX SO+FEITAG 20851 FR 28. 3.

TÄGLICHE VERKEHRSMENGE



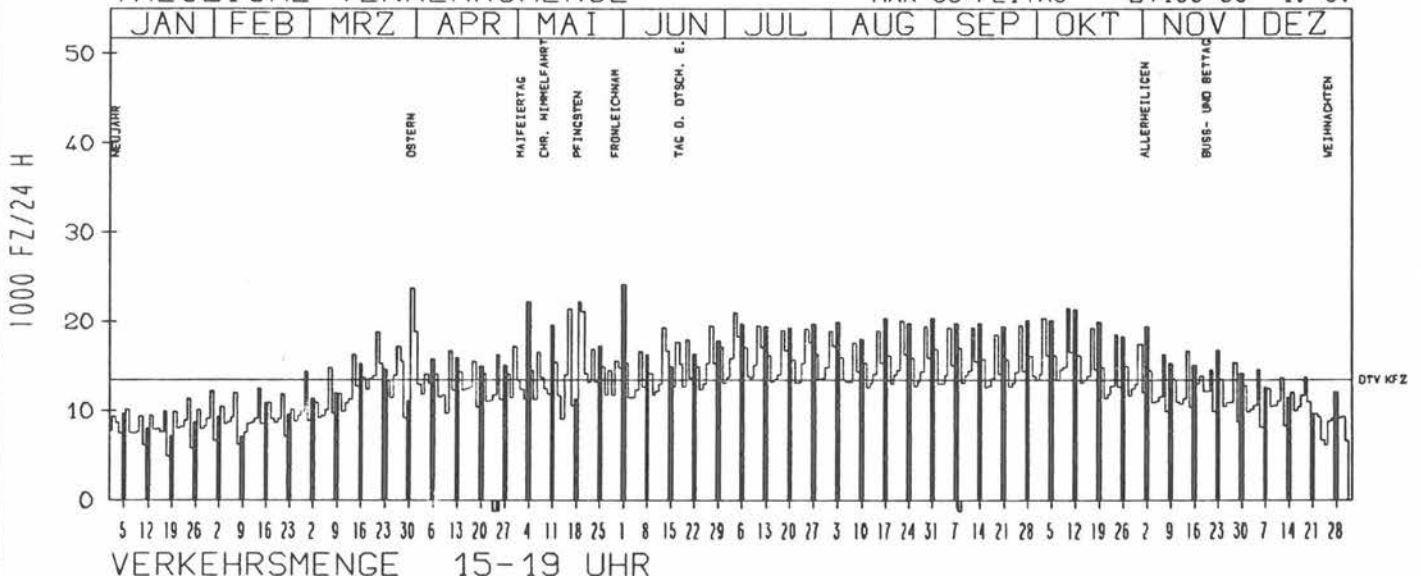
VERKEHRSMENGE 15-19 UHR



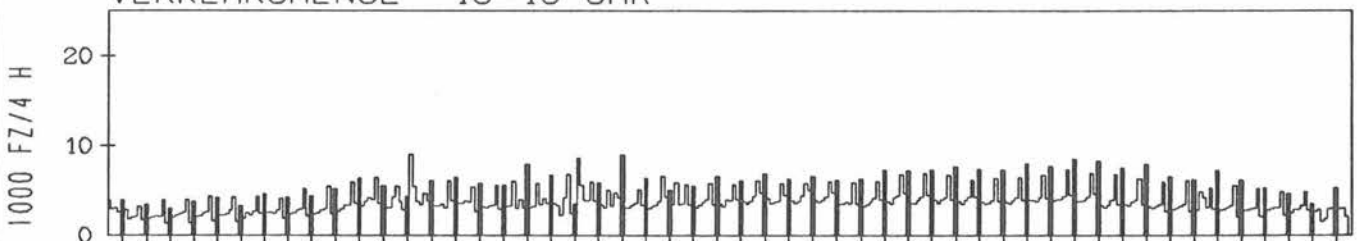
RICHTUNG SÜED

DTV KFZ 13455
 MAX WERKTAG 21494 FR 10. 10.
 MAX FER-WKTAG 21161 DI 20. 5.
 MAX SO+FEITAG 24190 SO 1. 6.

TÄGLICHE VERKEHRSMENGE



VERKEHRSMENGE 15-19 UHR



JAHRESGANGLINIEN 1986

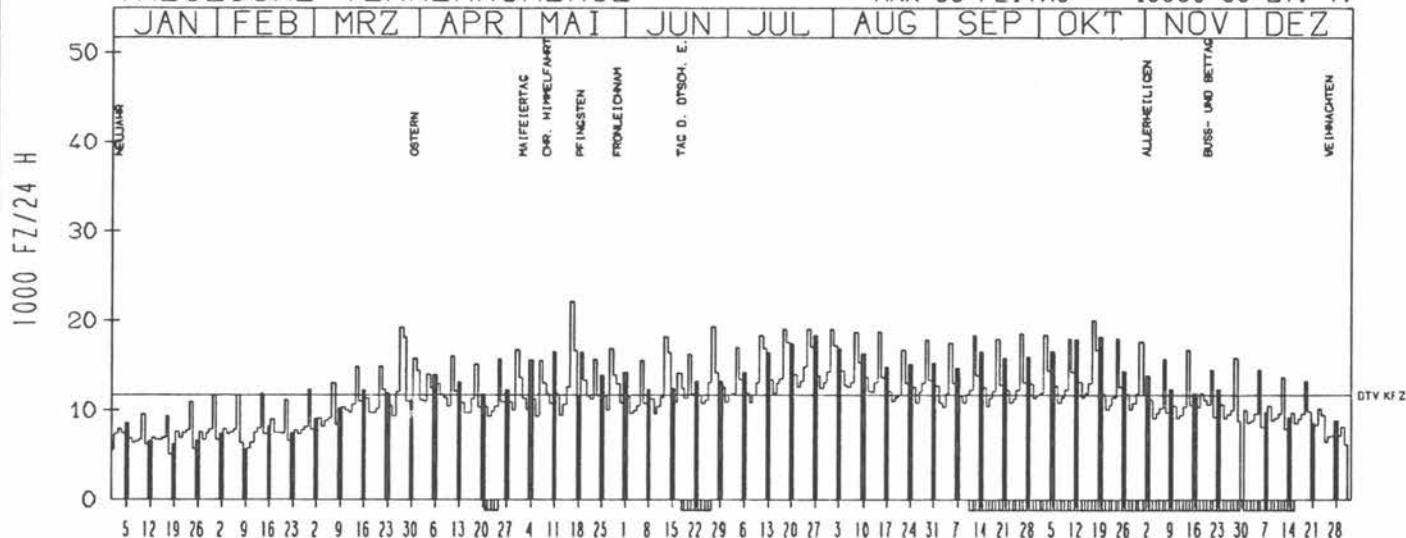
ZST: REISKIRCHEN
 NR.: 5418 6 815 (0815)

LAND: HESSEN
 STRASSE: A 5
 KM: 433.4
 NETZKNOTEN: 5418 013
 5418 042

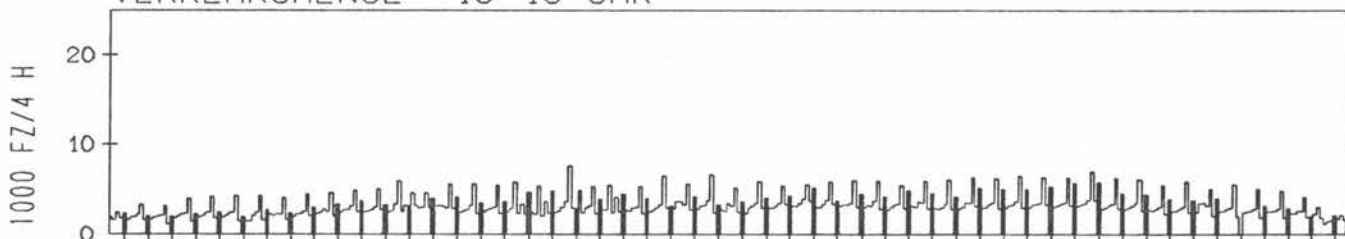
RICHTUNG NÖRD

DTV KFZ 11688
 MAX WERKTAG 22081 FR 16. 5.
 MAX FER-WKTAG 19363 FR 27. 6.
 MAX SO+FEITAG 18350 SO 27. 7.

TÄGLICHE VERKEHRSMENGE



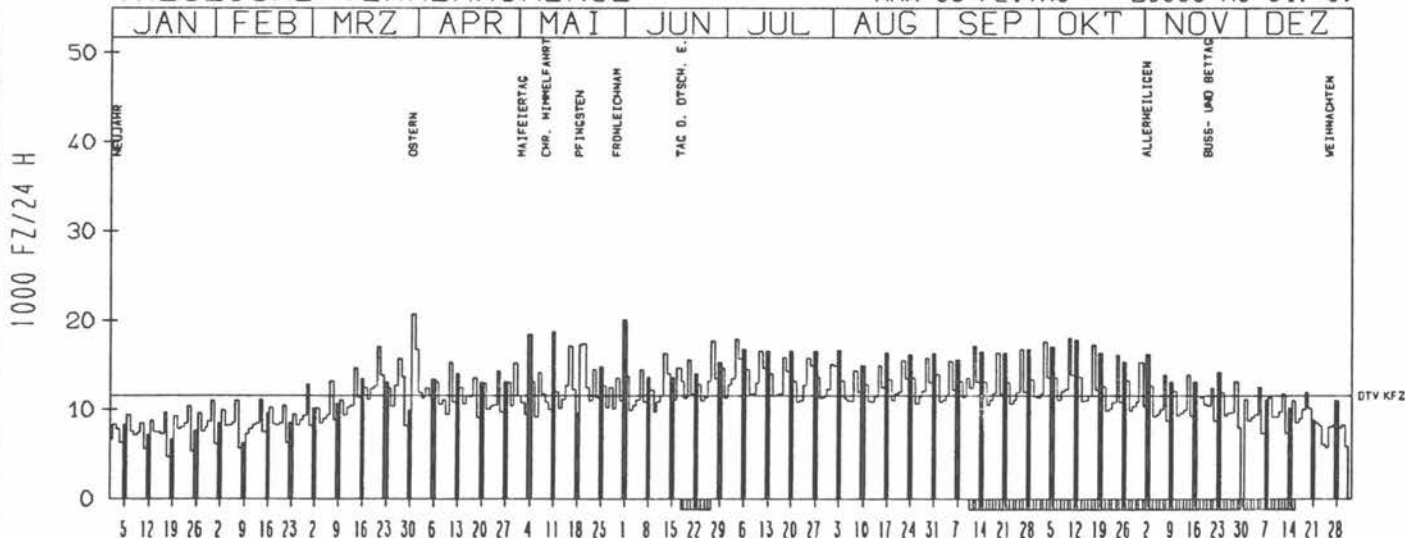
VERKEHRSMENGE 15-19 UHR




RICHTUNG SÜED

DTV KFZ 11649
 MAX WERKTAG 17136 FR 16. 5.
 MAX FER-WKTAG 17887 FR 4. 7.
 MAX SO+FEITAG 20803 MO 31. 3.

TÄGLICHE VERKEHRSMENGE



VERKEHRSMENGE 15-19 UHR



JAHRESGANGLINIEN 1986

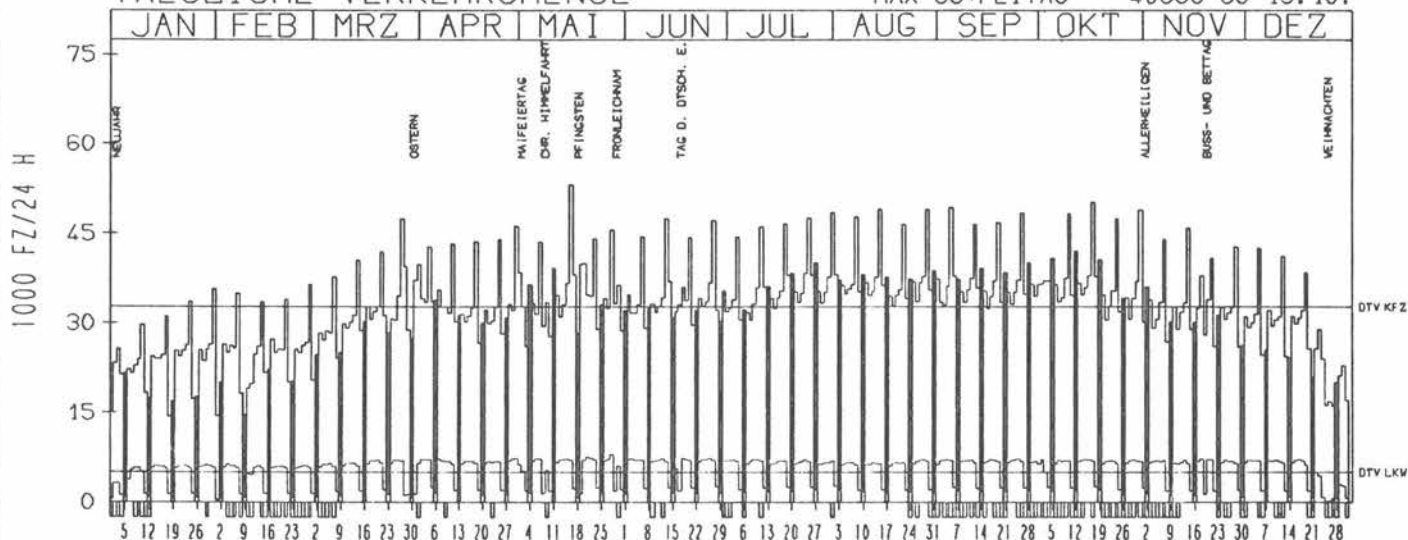
ZST: AK GAMBACH (SUED)
 NR.: 5518 6 817 (0817)

LAND: HESSEN
 STRASSE: A 5
 KM: 450.5
 NETZKNOTEN: 5518 029
 5518 024

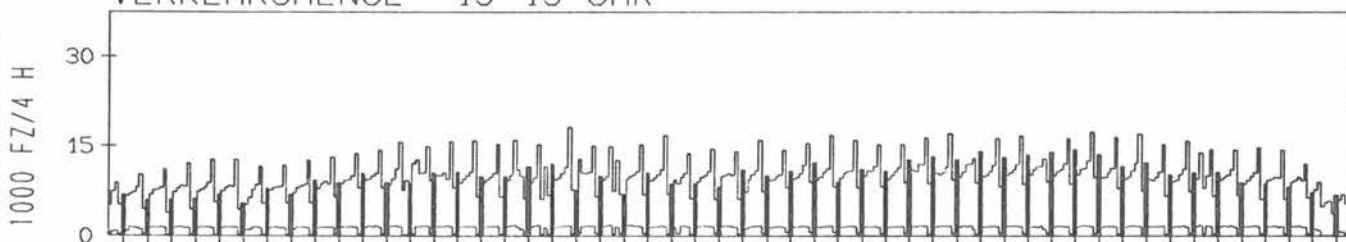
RICHTUNG NÖRD

DTV KFZ 32730
 DTV LKW 4990 = 15.24 %
 MAX WERKTAG 53088 FR 16. 5.
 MAX FER-WKTAG 48967 FR 29. 8.
 MAX SO+FEITAG 40585 SO 19. 10.

TAEGLICHE VERKEHRSMENGE



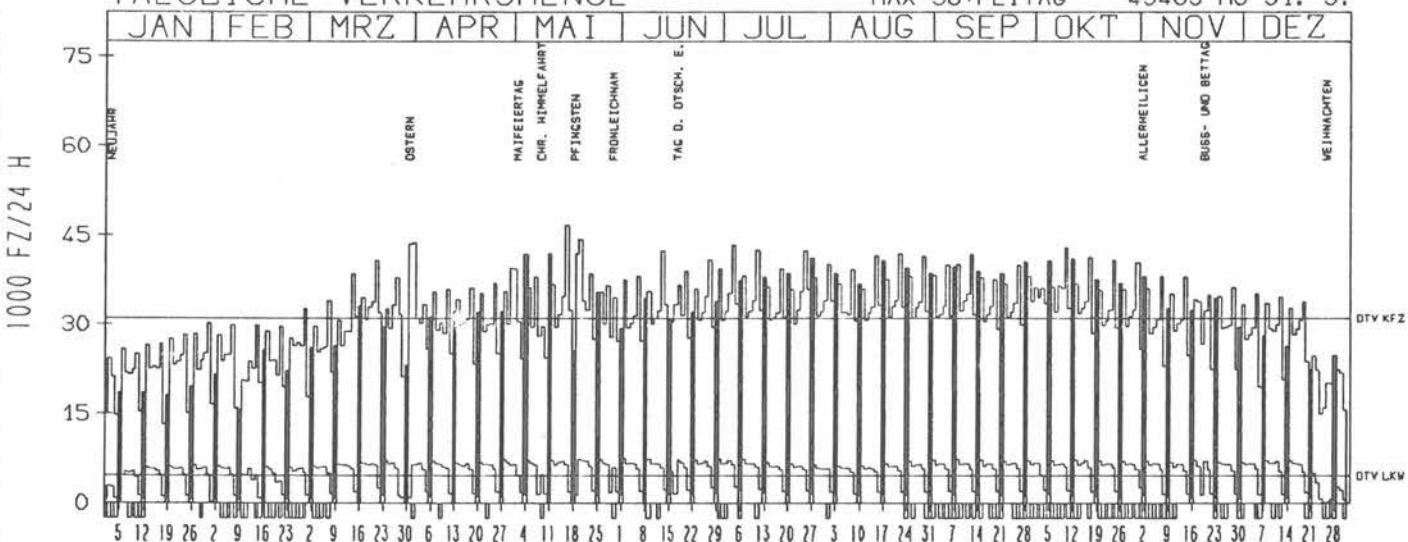
VERKEHRSMENGE 15-19 UHR



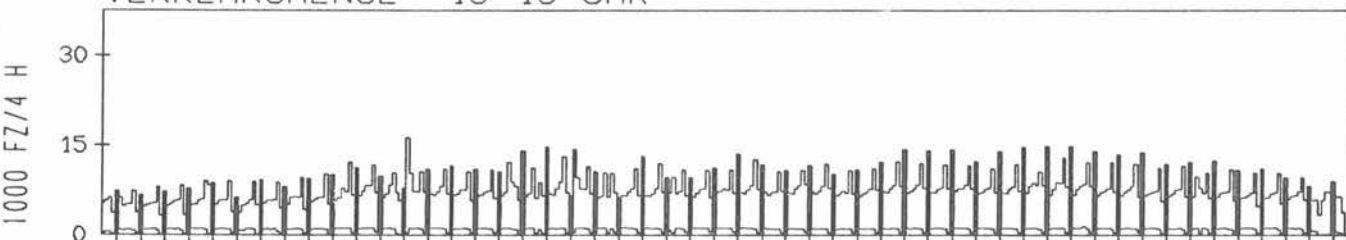
RICHTUNG SÜED

DTV KFZ 31195
 DTV LKW 4721 = 15.13 %
 MAX WERKTAG 46702 FR 16. 5.
 MAX FER-WKTAG 44303 DI 20. 5.
 MAX SO+FEITAG 43469 MO 31. 3.

TAEGLICHE VERKEHRSMENGE



VERKEHRSMENGE 15-19 UHR



JAHRESGANGLINIEN 1986

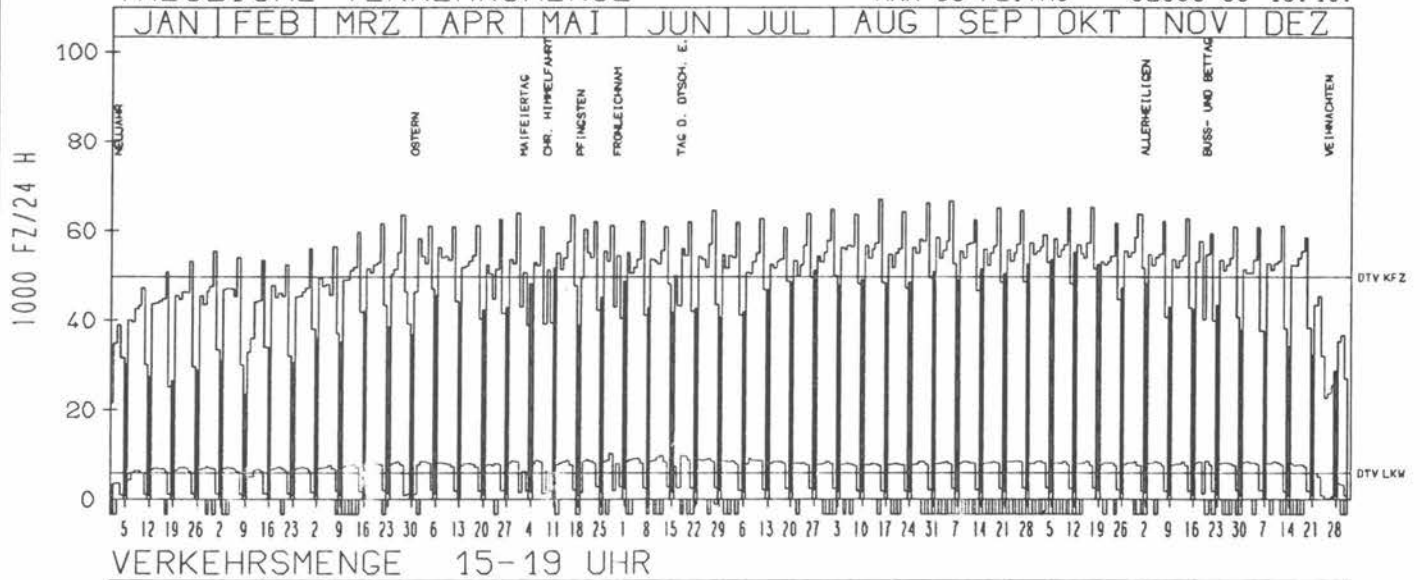
ZST: NWK FRANKFURT-NÖRD
 NR.: 5817 6 821 (0821)

LAND: HESSEN
 STRASSE: A 5
 KM: 487,7
 NETZKNOTEN: 5717 004
 5817 066

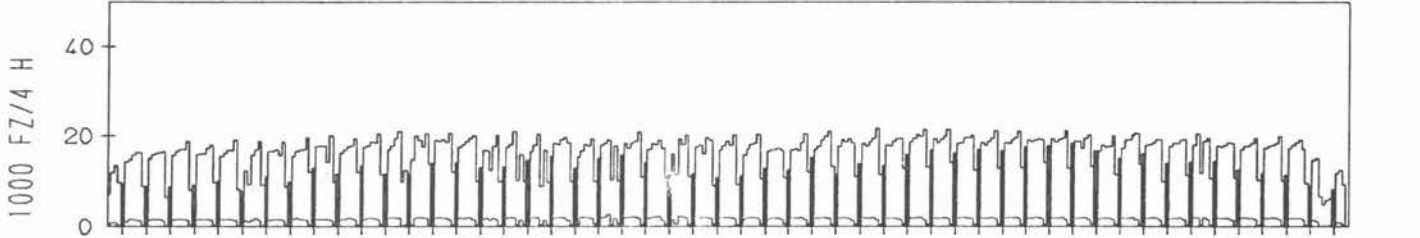
RICHTUNG NÖRD

DTV KFZ 49684
 DTV LKW 5798 = 11.67 %
 MAX WERKTAG 65146 FR 17.10.
 MAX FER-WKTAG 64538 FR 27.6.
 MAX SO+FEITAG 52385 SO 19.10.

TÄGLICHE VERKEHRSMENGE



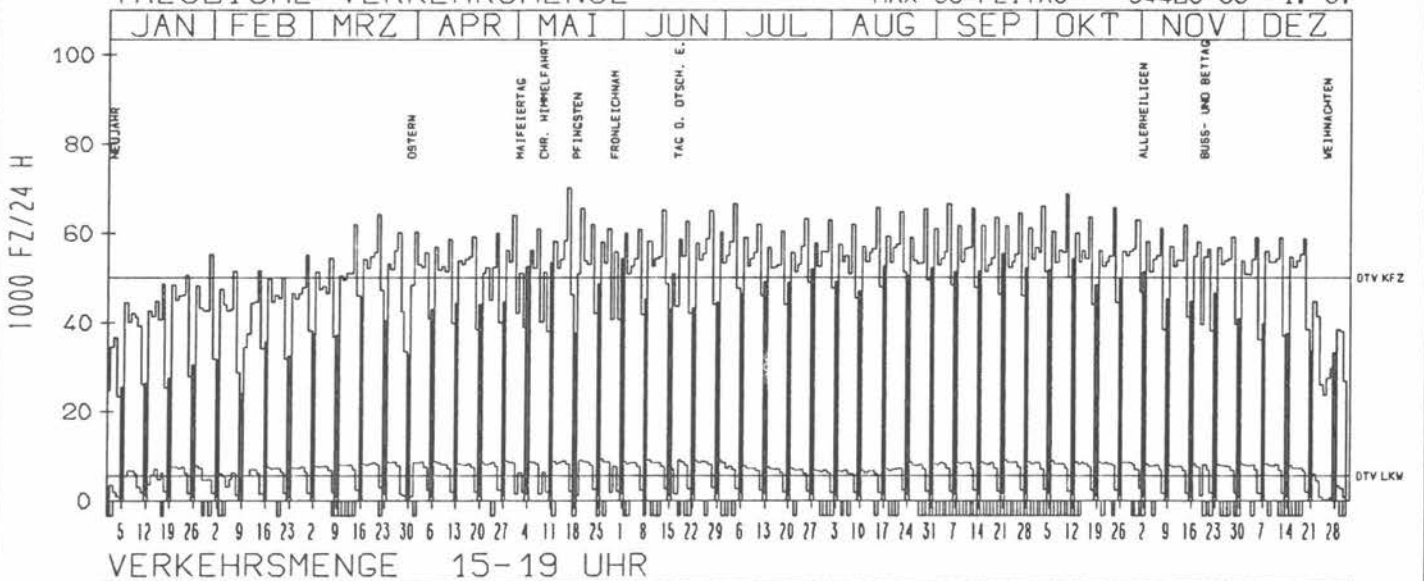
VERKEHRSMENGE 15-19 UHR



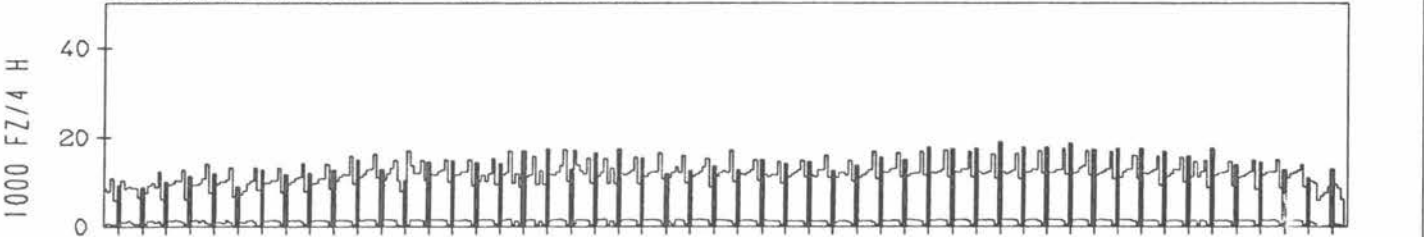
RICHTUNG SÜED

DTV KFZ 50122
 DTV LKW 5684 = 11.34 %
 MAX WERKTAG 70334 FR 16.5.
 MAX FER-WKTAG 65638 DI 20.5.
 MAX SO+FEITAG 54425 SO 1.6.

TÄGLICHE VERKEHRSMENGE



VERKEHRSMENGE 15-19 UHR



JAHRESGANGLINIEN 1986

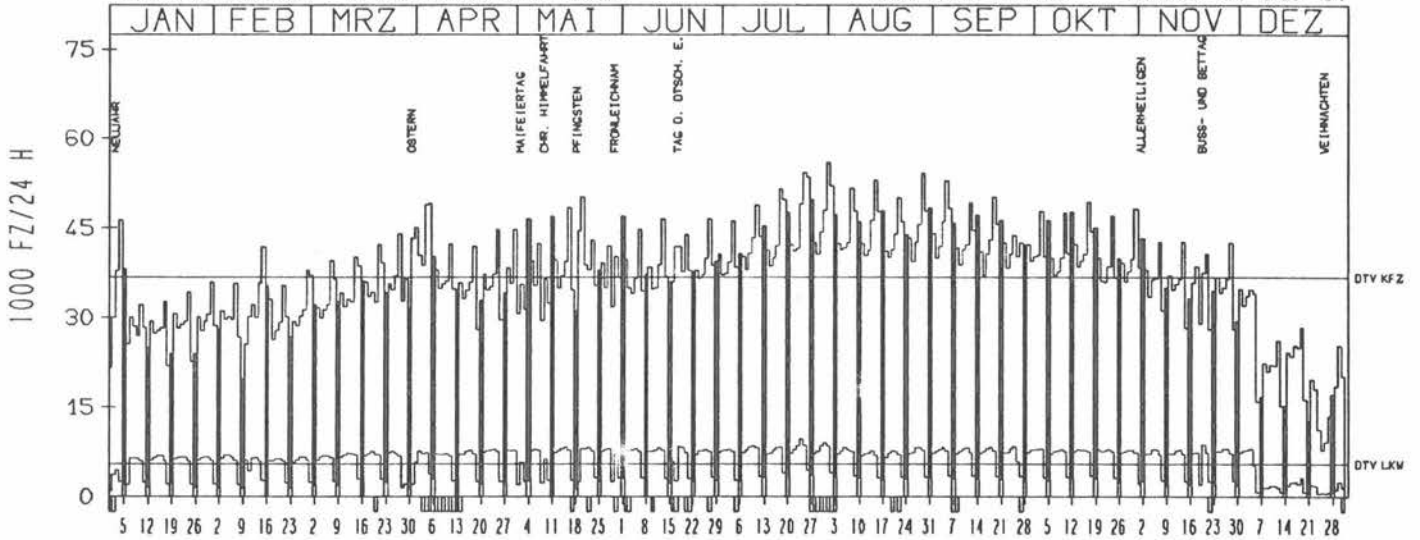
ZST: KARLSRUHE-DURLACH
 NR.: 7016 8 023 (1022)

LAND: BADEN-WUERTEMBERG
 STRASSE: A 5
 KM: 626,6
 NETZKNOTEN: 6916 012
 7016 035

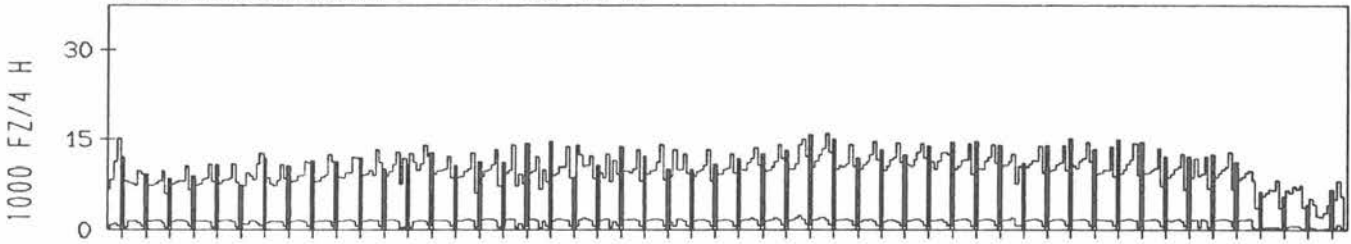
RICHTUNG NÖRD

DTV KFZ 36767
 DTV LKW 5522 = 15.02 %
 MAX WERKTAG 50049 FR 19. 9.
 MAX FER-WKTAG 54176 FR 25. 7.
 MAX SO+FEITAG 48321 SO 31. 8.

TAEGLICHE VERKEHRSMENGE



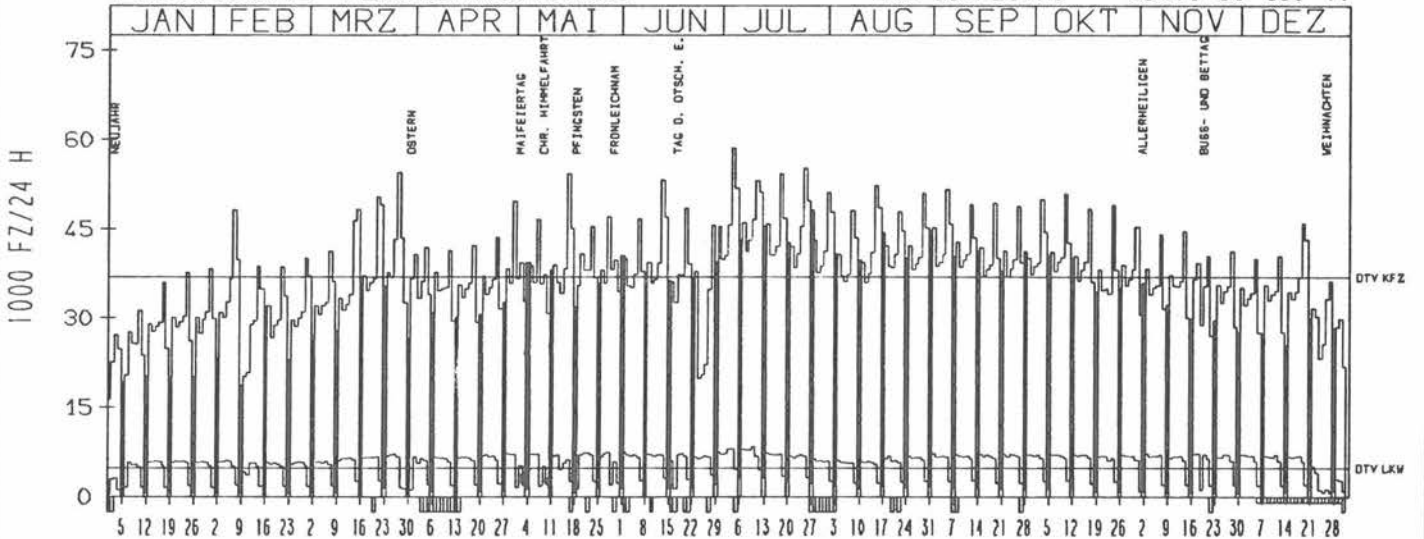
VERKEHRSMENGE 15-19 UHR



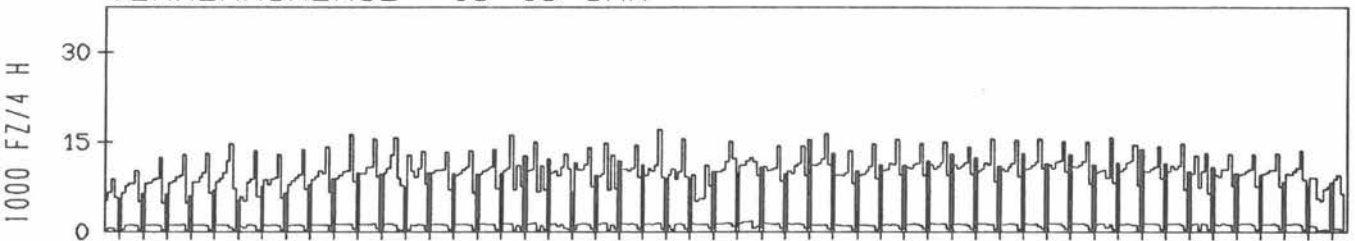
RICHTUNG SUED

DTV KFZ 37000
 DTV LKW 4961 = 13.41 %
 MAX WERKTAG 54298 FR 16. 5.
 MAX FER-WKTAG 58491 FR 4. 7.
 MAX SO+FEITAG 45478 SO 13. 7.

TAEGLICHE VERKEHRSMENGE



VERKEHRSMENGE 15-19 UHR



JAHRESGANGLINIEN 1986

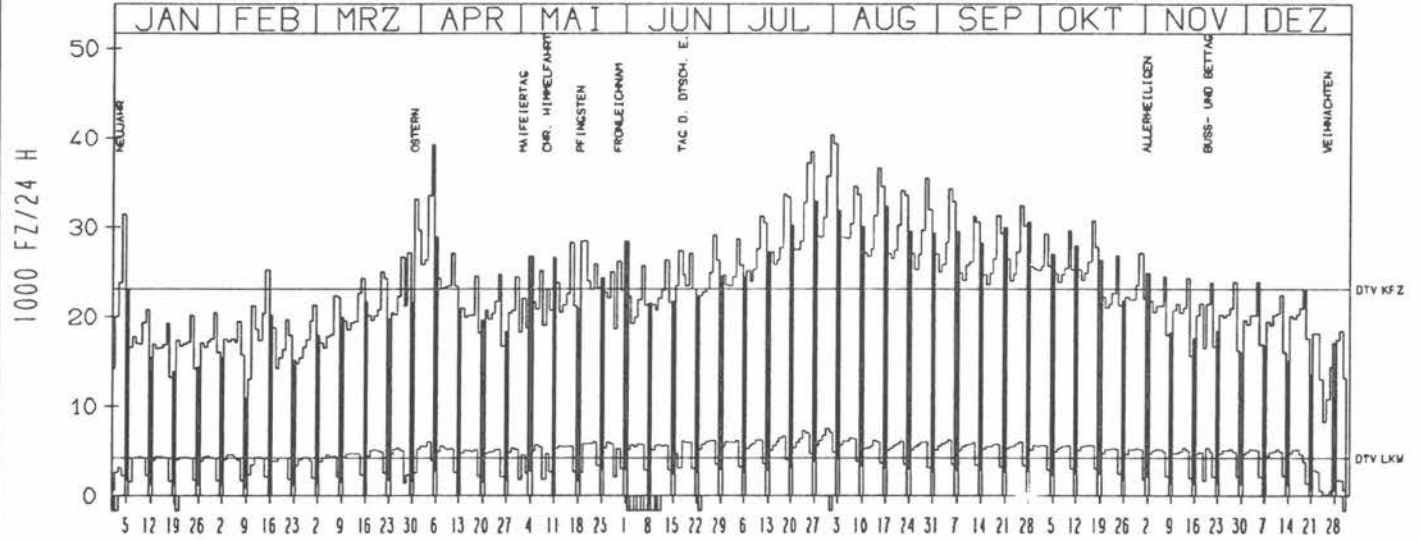
ZST: NIMBURG
 NR.: 7812 8 047 (1047)

LAND: BADEN-WUERTTEMBERG
 STRASSE: A 5
 KM: 743.8
 NETZKNOTEN: 7812 002
 7912 022

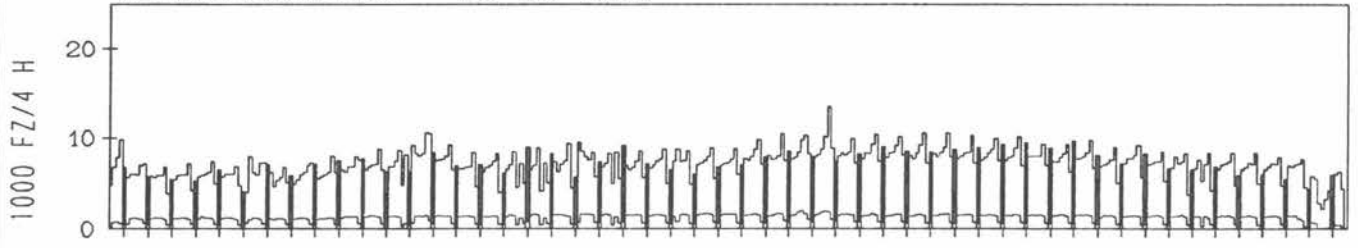
RICHTUNG NORD

DTV KFZ 23103
 DTV LKW 4193 = 18.15 %
 MAX WERKTAG 39130 SA 5. 4.
 MAX FER-WKTAG 39332 SA 2. 8.
 MAX SO+FEITAG 33079 MO 31. 3.

TAEGLICHE VERKEHRSMENGE



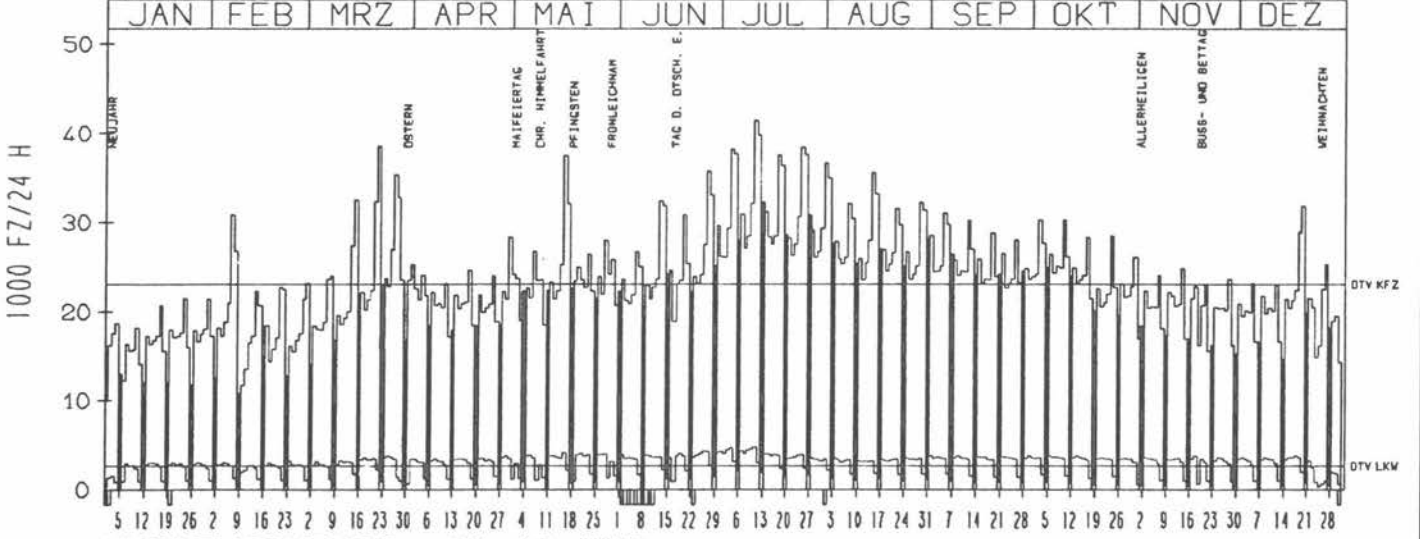
VERKEHRSMENGE 15-19 UHR



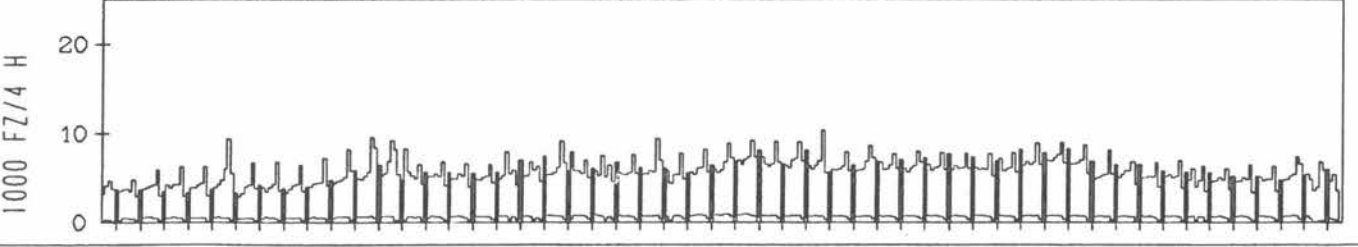
RICHTUNG SUED

DTV KFZ 23133
 DTV LKW 2675 = 11.56 %
 MAX WERKTAG 38612 SA 22. 3.
 MAX FER-WKTAG 41453 FR 11. 7.
 MAX SO+FEITAG 32843 FR 28. 3.

TAEGLICHE VERKEHRSMENGE



VERKEHRSMENGE 15-19 UHR



JAHRESGANGLINIEN

1986

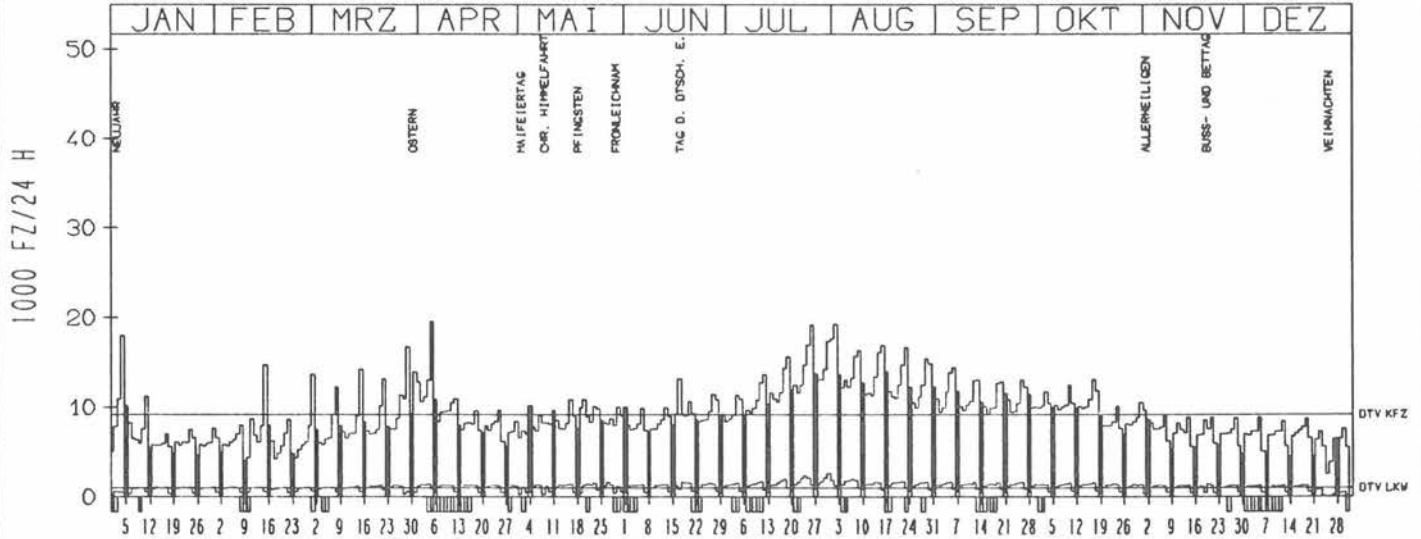
ZST: WEIL AM RHEIN
 NR.: 8411 8 099 (1099)

LAND: BADEN-WUERTTEMBERG
 STRASSE: A 5
 KM:
 NETZKNOTEN:

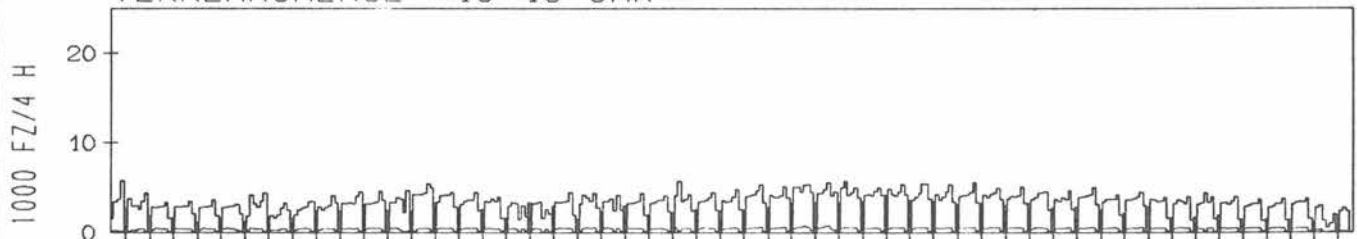
RICHTUNG NORD

DTV KFZ 9154
 DTV LKW 1012 = 11.05 %
 MAX WERKTAG 14662 SA 15. 2.
 MAX FER-WKTAG 19210 SA 2. 8.
 MAX SO+FEITAG 13929 MO 31. 3.

TAEGLICHE VERKEHRSMENGE



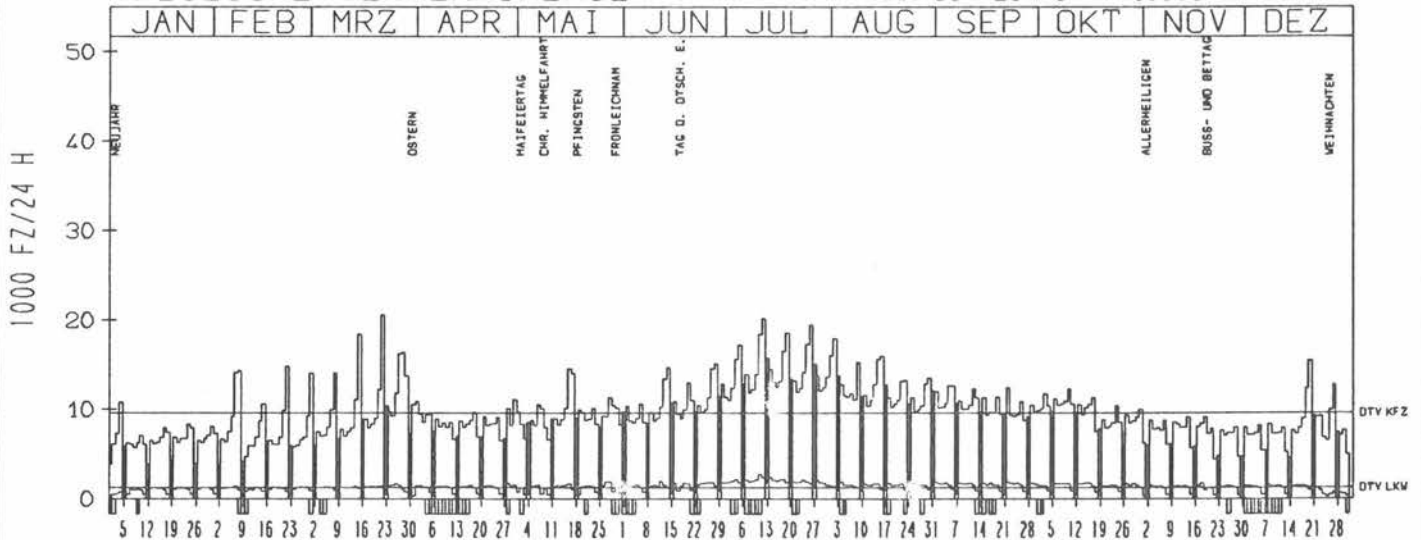
VERKEHRSMENGE 15-19 UHR



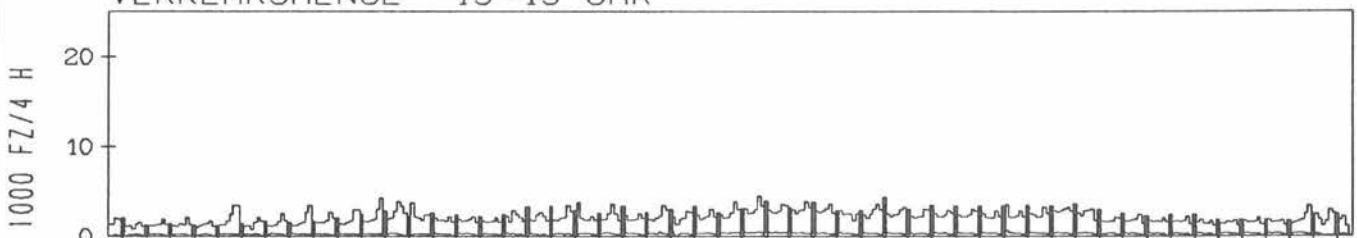
RICHTUNG SUED

DTV KFZ 9606
 DTV LKW 1270 = 13.22 %
 MAX WERKTAG 20605 SA 22. 3.
 MAX FER-WKTAG 20225 SA 12. 7.
 MAX SO+FEITAG 16339 FR 28. 3.

TAEGLICHE VERKEHRSMENGE



VERKEHRSMENGE 15-19 UHR



JAHRESGANGLINIEN 1986

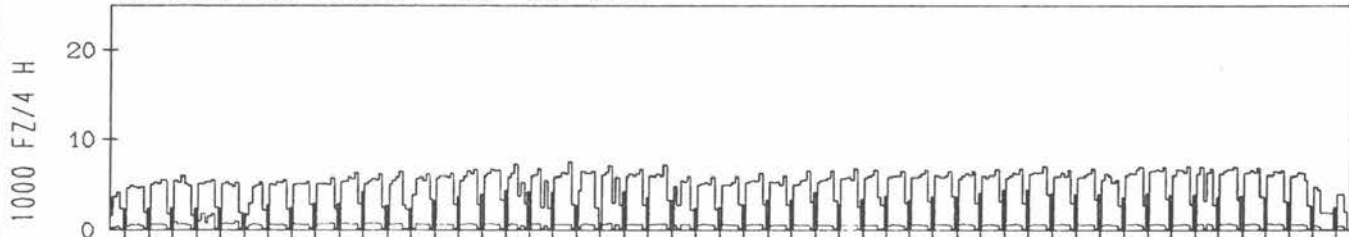
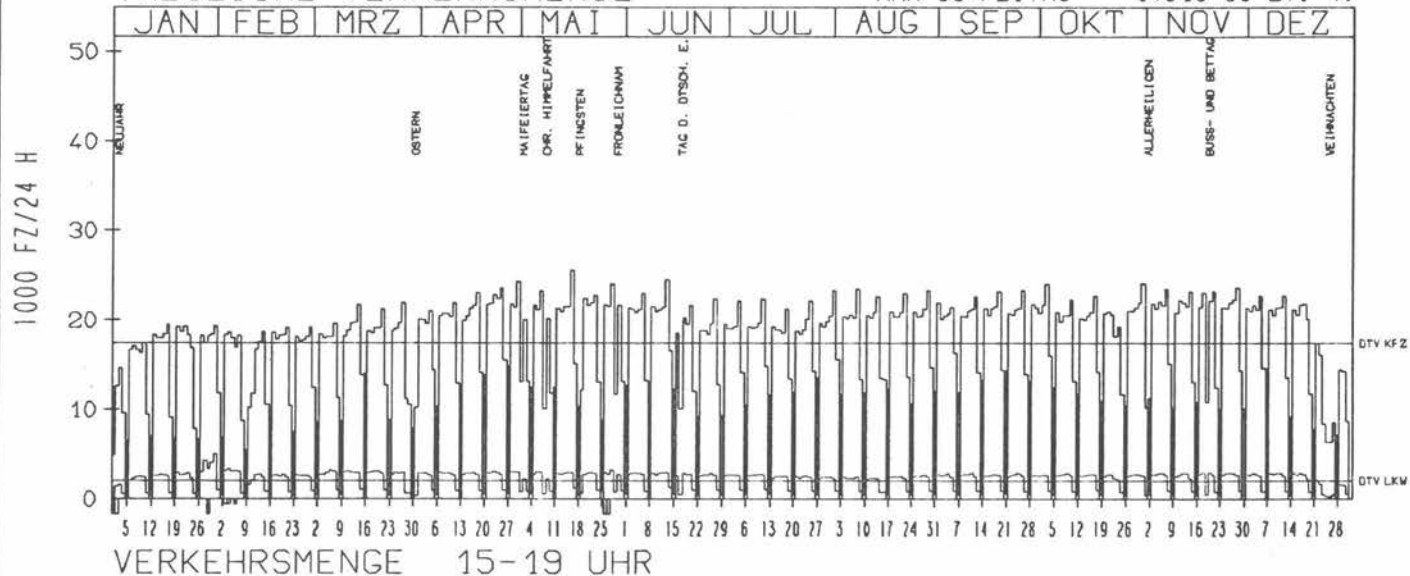
ZST: BISCHMISHEIM
NR.: 6708 0 101

LAND: SAARLAND
STRASSE: A 6
KM: 677.5
NETZKNOTEN: 6708 049
6708 018

RICHTUNG OST

DTV KFZ 17418
DTV LKW 2043 = 11.73 %
MAX WERKTAG 25512 FR 16. 5.
MAX FER-WKTAG 24483 FR 13. 6.
MAX SO+FEITAG 14819 SO 27. 4.

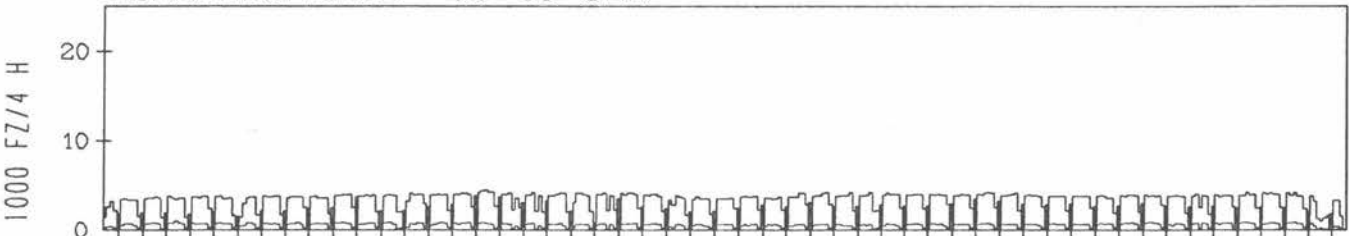
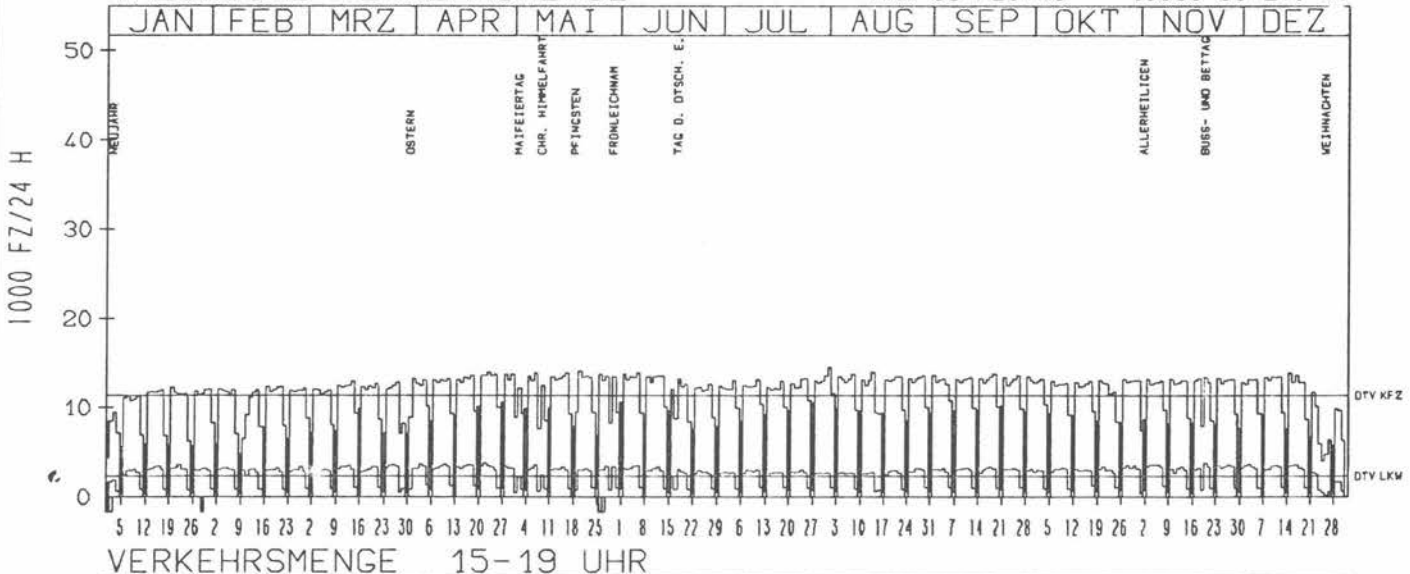
TAEGLICHE VERKEHRSMENGE



RICHTUNG WEST

DTV KFZ 11328
DTV LKW 2341 = 20.67 %
MAX WERKTAG 14148 DI 20. 5.
MAX FER-WKTAG 14493 FR 1. 8.
MAX SO+FEITAG 10633 SO 27. 4.

TAEGLICHE VERKEHRSMENGE



JAHRESGANGLINIEN 1986

ZST: GERÖLSHEIM

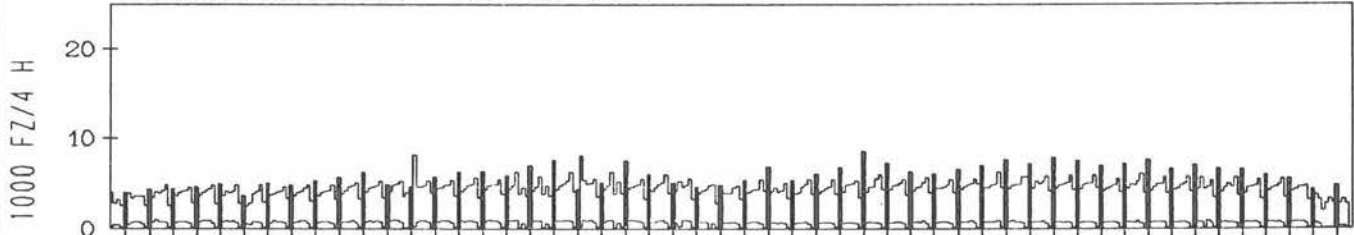
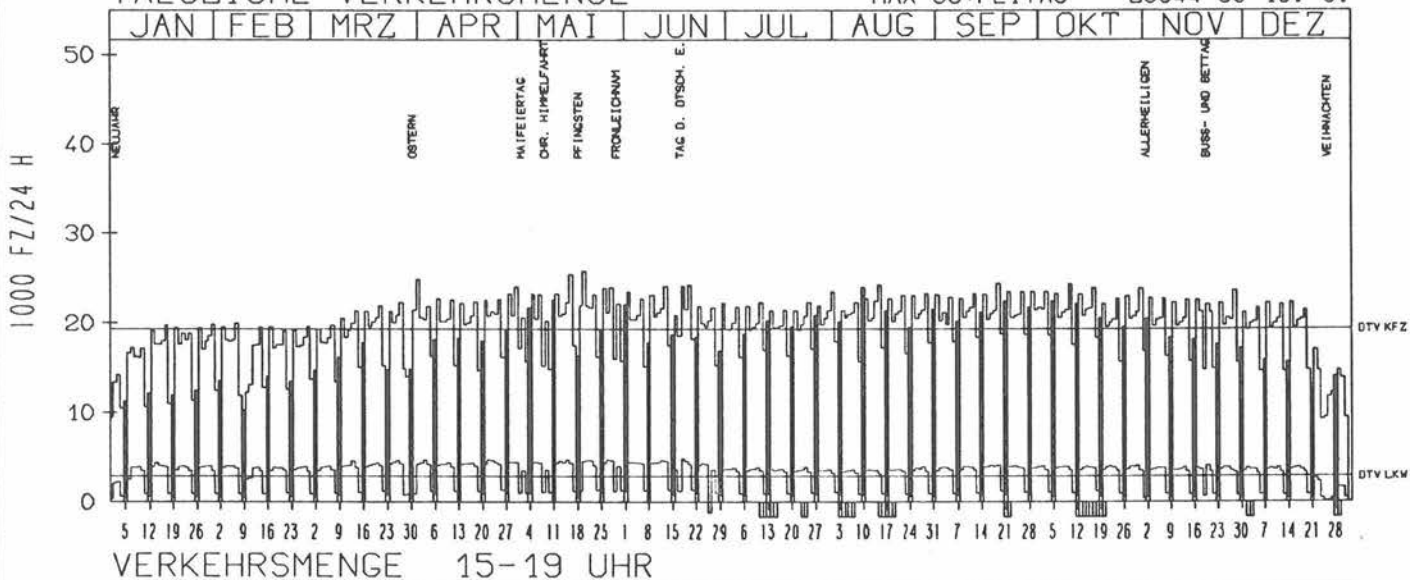
NR.: 6415 4 604

LAND: RHEINLAND-PFALZ
 STRASSE: A 6
 KM: 577.3
 NETZKNOTEN: 6415 020
 6415 024

RICHTUNG OST

DTV KFZ 19298
 DTV LKW 2869 = 14.87 %
 MAX WERKTAG 25393 FR 16. 5.
 MAX FER-WKTAG 25758 DI 20. 5.
 MAX SO+FEITAG 23944 SO 10. 8.

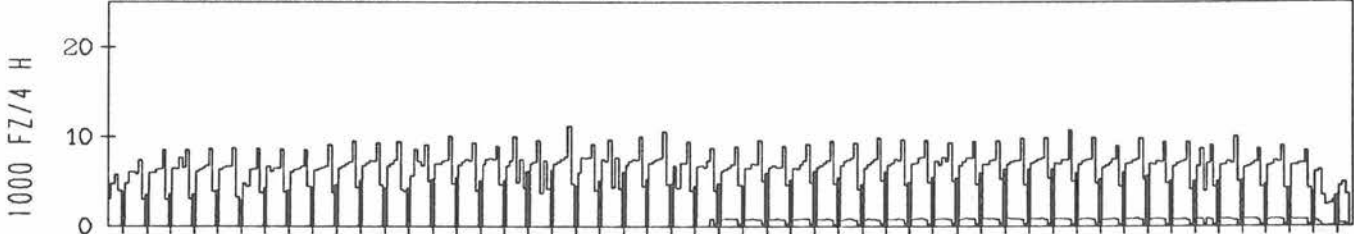
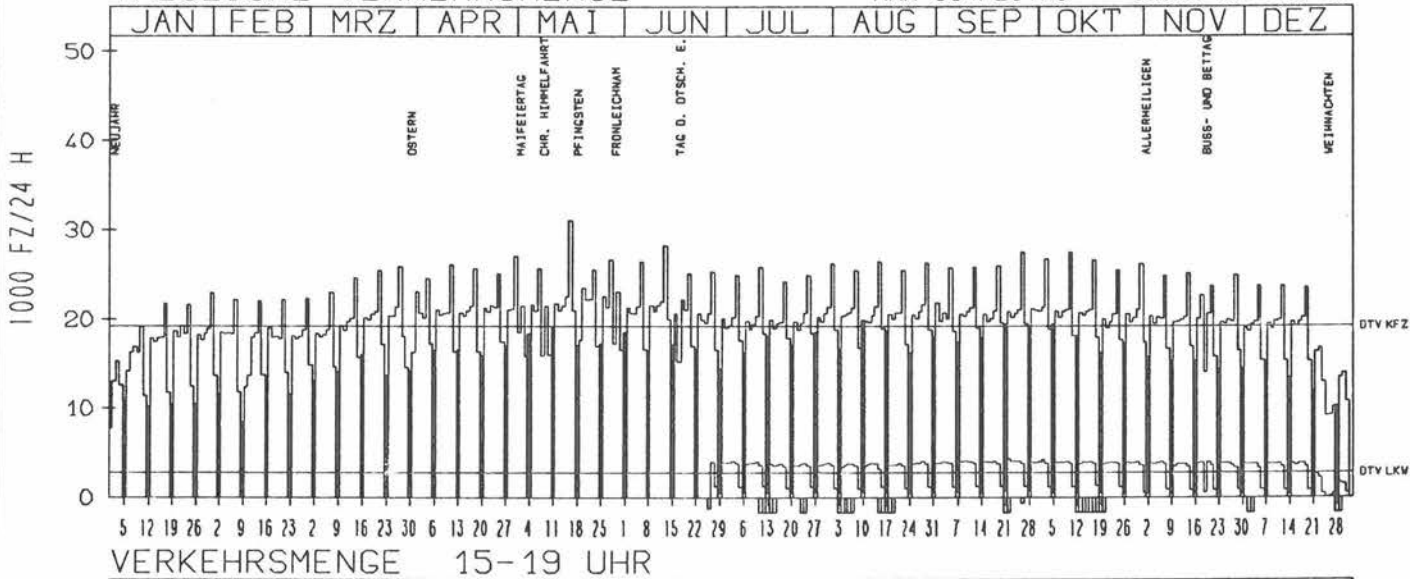
TAEGLICHE VERKEHRSMENGE



RICHTUNG WEST

DTV KFZ 19267
 DTV LKW 2845 = 14.77 %
 MAX WERKTAG 31064 FR 16. 5.
 MAX FER-WKTAG 28235 FR 13. 6.
 MAX SO+FEITAG 19931 SO 10. 8.

TAEGLICHE VERKEHRSMENGE



JAHRESGANGLINIEN 1986

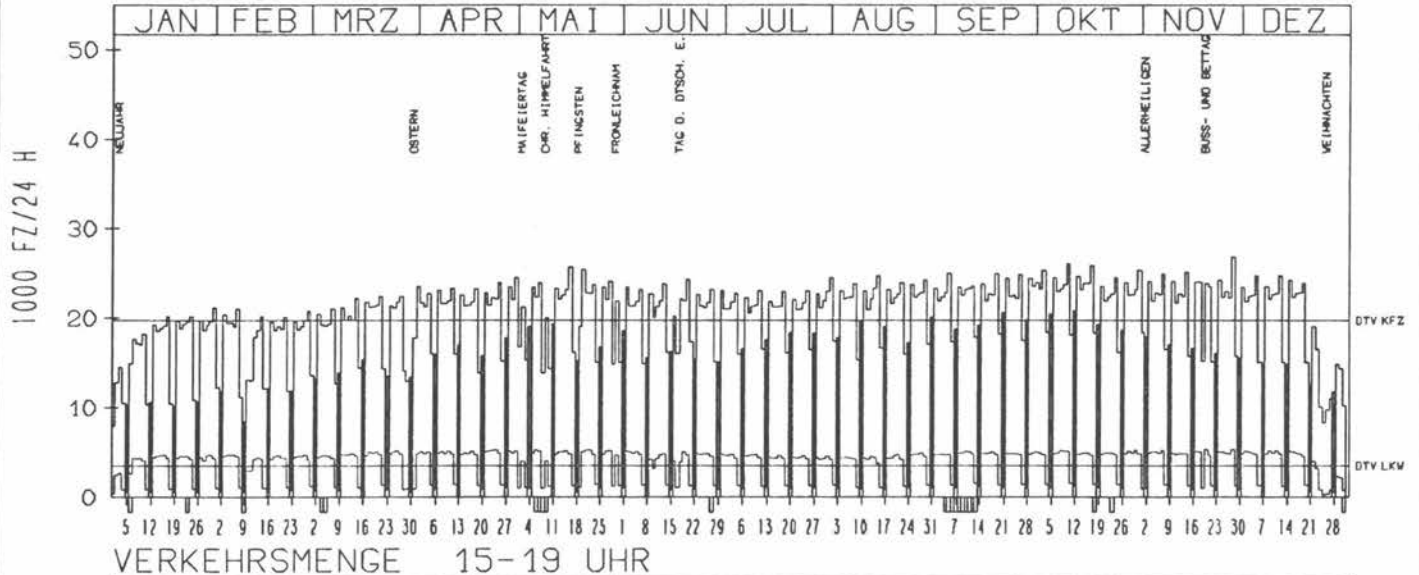
ZST: RHEINBRUECKE FRANKENTH
 NR.: 6415 7 155

LAND: RHEINLAND-PFALZ
 STRASSE: A 6
 KM: 566.3
 NETZKNOTEN:

RICHTUNG OST

DTV KFZ 19751
 DTV LKW 3493 = 17.69 %
 MAX WERKTAG 26819 FR 28.11.
 MAX FER-WKTAG 25421 DI 20. 5.
 MAX SO+FEITAG 20746 SO 12.10.

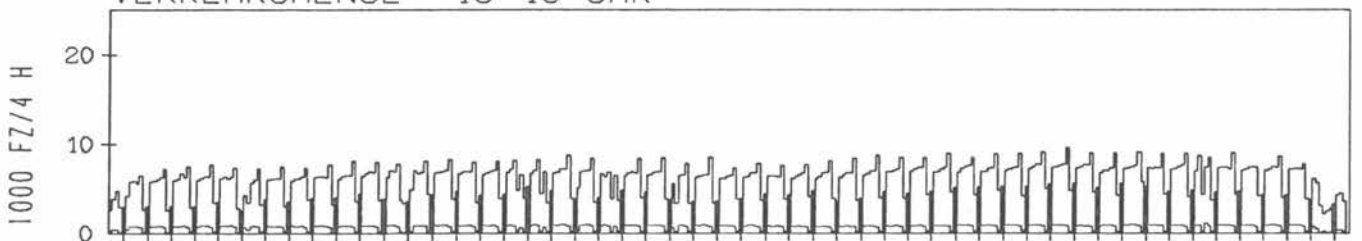
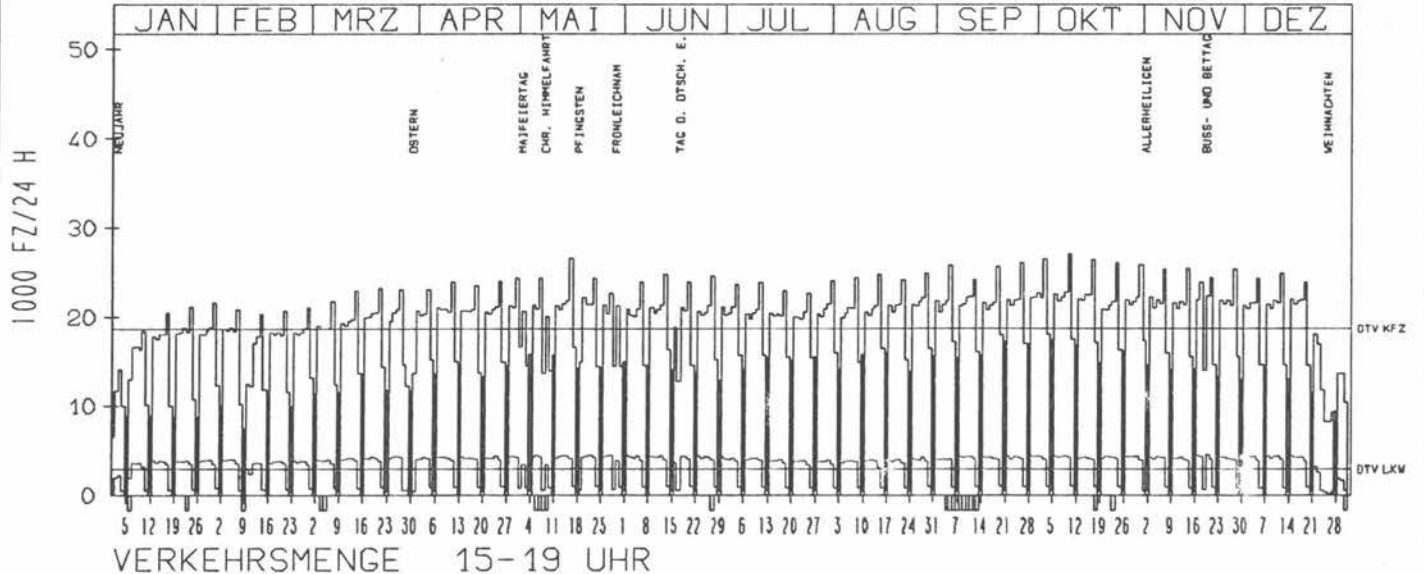
TAEGLICHE VERKEHRSMENGE



RICHTUNG WEST

DTV KFZ 18724
 DTV LKW 2959 = 15.80 %
 MAX WERKTAG 27103 FR 10.10.
 MAX FER-WKTAG 24906 FR 29. 8.
 MAX SO+FEITAG 17425 SO 5.10.

TAEGLICHE VERKEHRSMENGE



JAHRESGANGLINIEN 1986

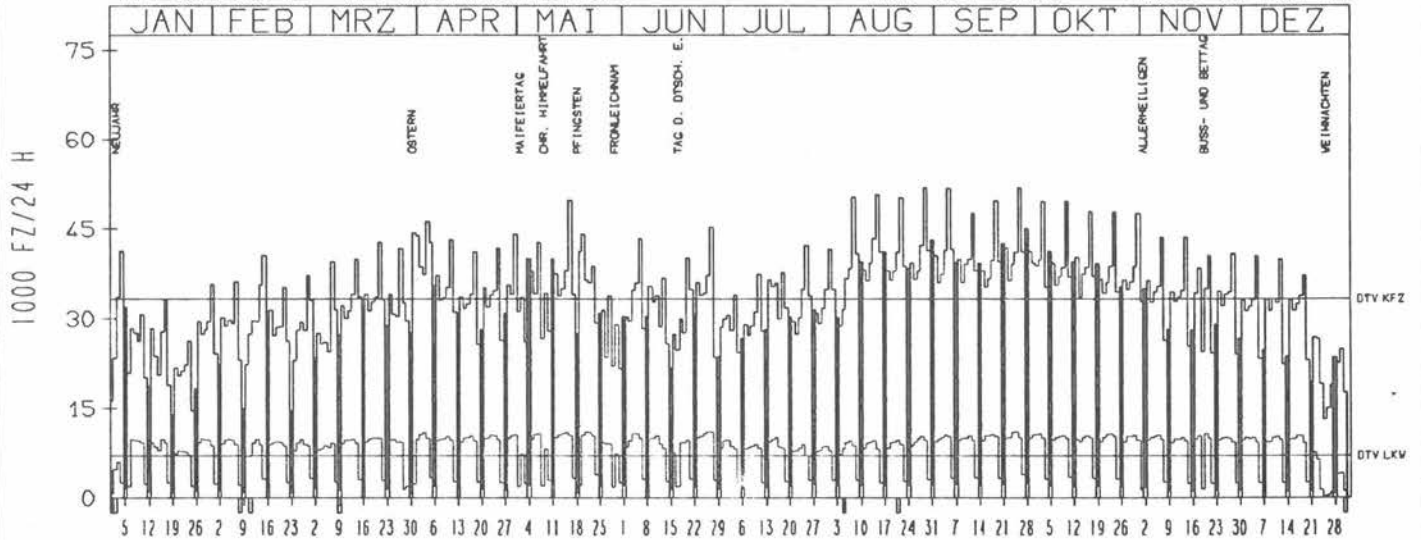
ZST: HÖCKENHEIMRING
 NR.: 6617 8 015 (1015)

LAND: BADEN-WÜRTTEMBERG
 STRASSE: A 6
 KM: 582.0
 NETZKNOTEN: 6617 054
 6717 023

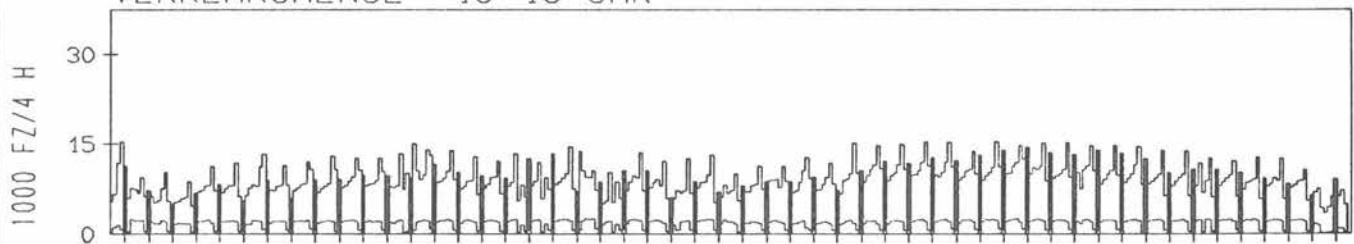
RICHTUNG NÖRD

DTV KFZ 33191
 DTV LKW 7066 = 21.29 %
 MAX WERKTAG 51895 FR 26. 9.
 MAX FER-WKTAG 51822 FR 29. 8.
 MAX SO+FEITAG 44933 SO 28. 9.

TÄGLICHE VERKEHRSMENGE



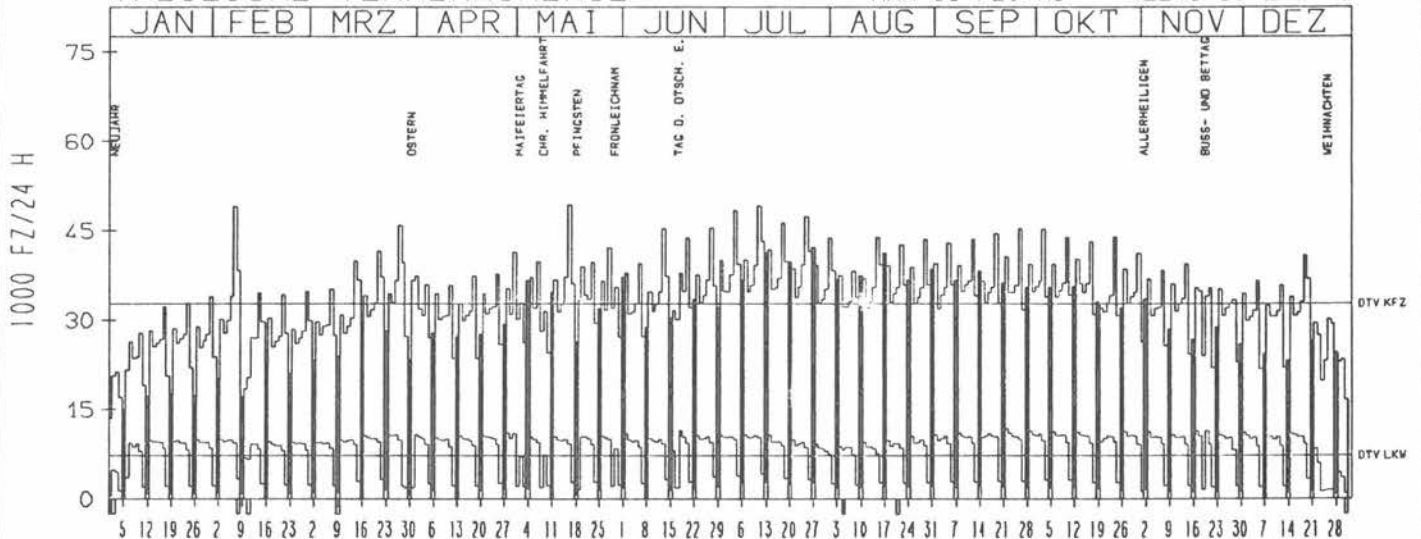
VERKEHRSMENGE 15-19 UHR



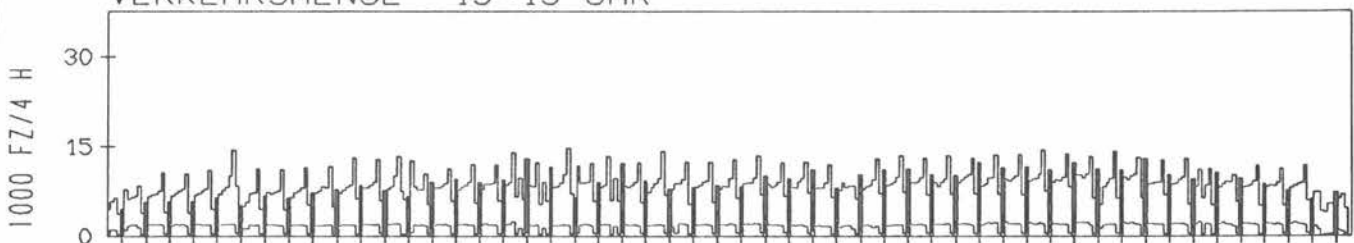
RICHTUNG SÜED

DTV KFZ 32821
 DTV LKW 7266 = 22.14 %
 MAX WERKTAG 49355 FR 16. 5.
 MAX FER-WKTAG 49189 FR 11. 7.
 MAX SO+FEITAG 42243 SO 27. 7.

TÄGLICHE VERKEHRSMENGE



VERKEHRSMENGE 15-19 UHR



JAHRESGANGLINIEN

1986

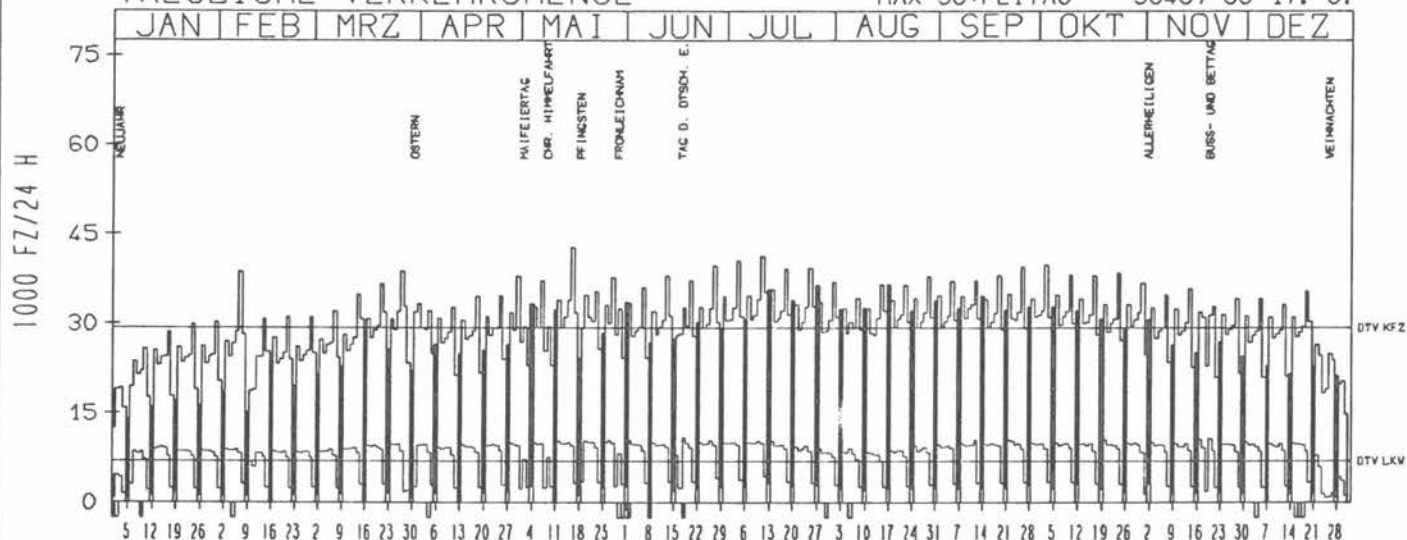
ZST: WALLDÖRF
 NR.: 6717 8 016 (1016)

LAND: BADEN-WUERTTEMBERG
 STRASSE: A 6
 KM: 589.7
 NETZKNOTEN: 6717 023
 6718 043

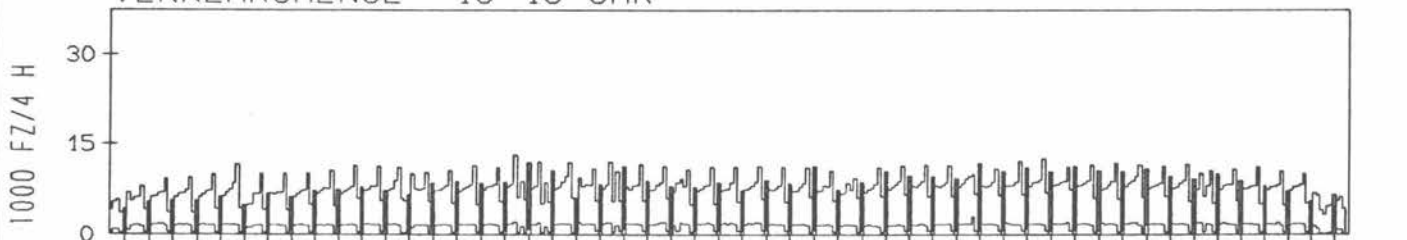
RICHTUNG OST

DTV KFZ 29198
 DTV LKW 6933 = 23.75 %
 MAX WERKTAG 42748 FR 16. 5.
 MAX FER-WKTAG 41247 FR 11. 7.
 MAX SO+FEITAG 36497 SO 17. 8.

TAEGLICHE VERKEHRSMENGE



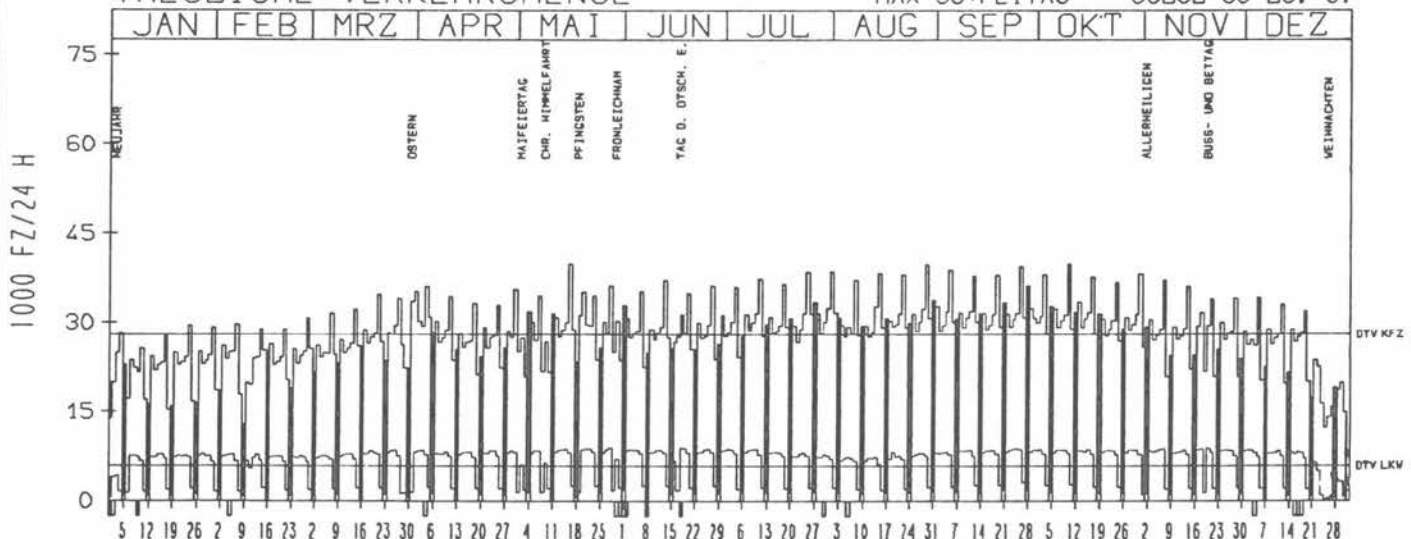
VERKEHRSMENGE 15-19 UHR



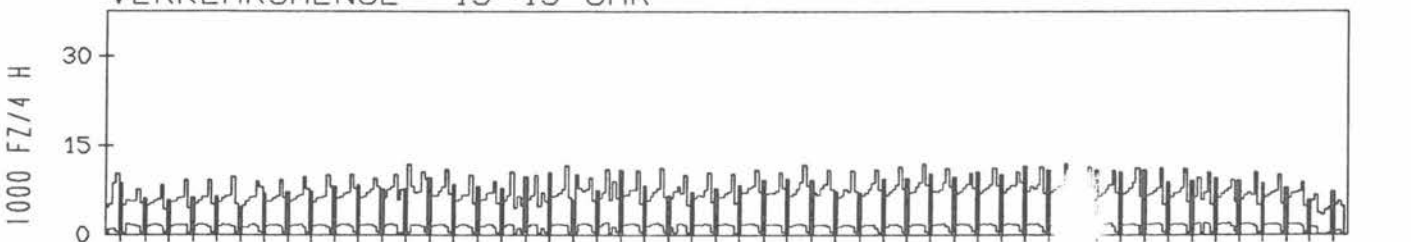
RICHTUNG WEST

DTV KFZ 27992
 DTV LKW 5902 = 21.09 %
 MAX WERKTAG 39886 FR 16. 5.
 MAX FER-WKTAG 39707 FR 29. 8.
 MAX SO+FEITAG 36282 SO 28. 9.

TAEGLICHE VERKEHRSMENGE



VERKEHRSMENGE 15-19 UHR



JAHRESGANGLINIEN 1986

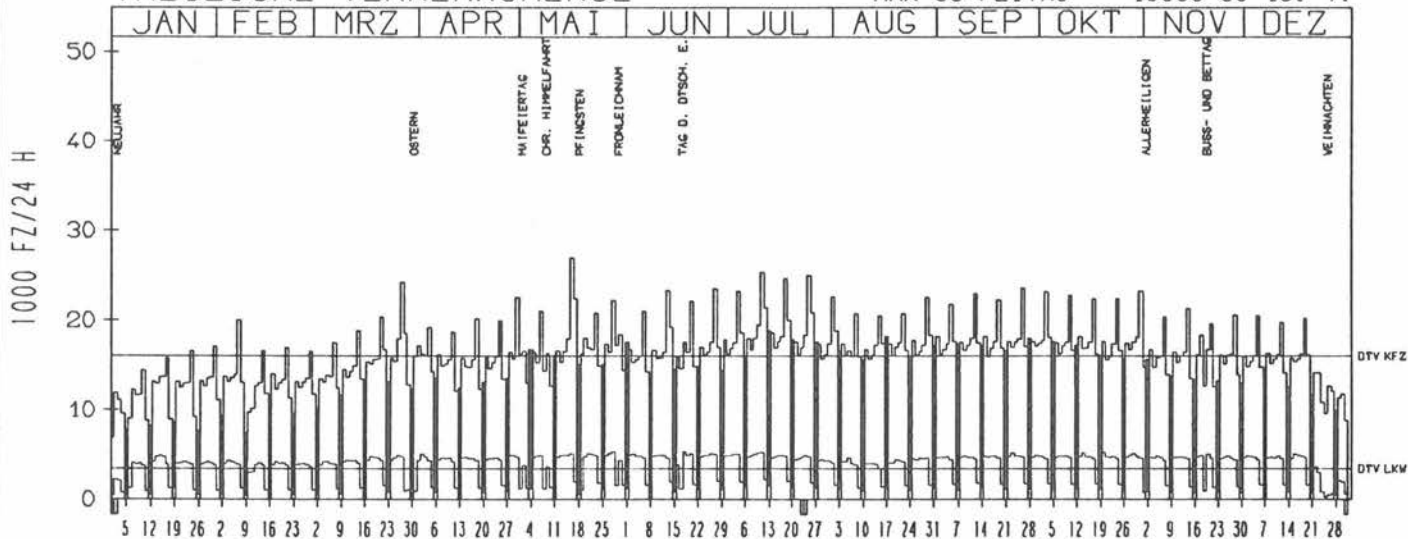
ZST: SCHWABBACH
 NR.: 6822 8 091 (1091)

LAND: BADEN-WUERTTEMBERG
 STRASSE: A 6
 KM: 650.4
 NETZKNOTEN: 6821 059
 6822 054

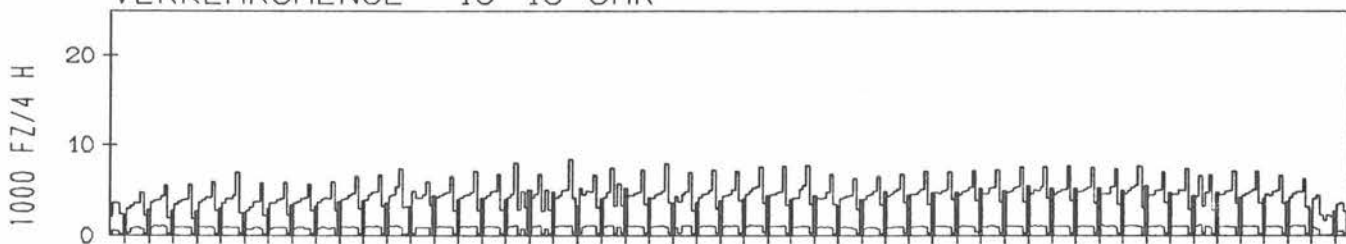
RICHTUNG OST

DTV KFZ 15997
 DTV LKW 3422 = 21.39 %
 MAX WERKTAG 26893 FR 16. 5.
 MAX FER-WKTAG 25319 FR 11. 7.
 MAX SO+FEITAG 18833 SO 13. 7.

TAEGLICHE VERKEHRSMENGE



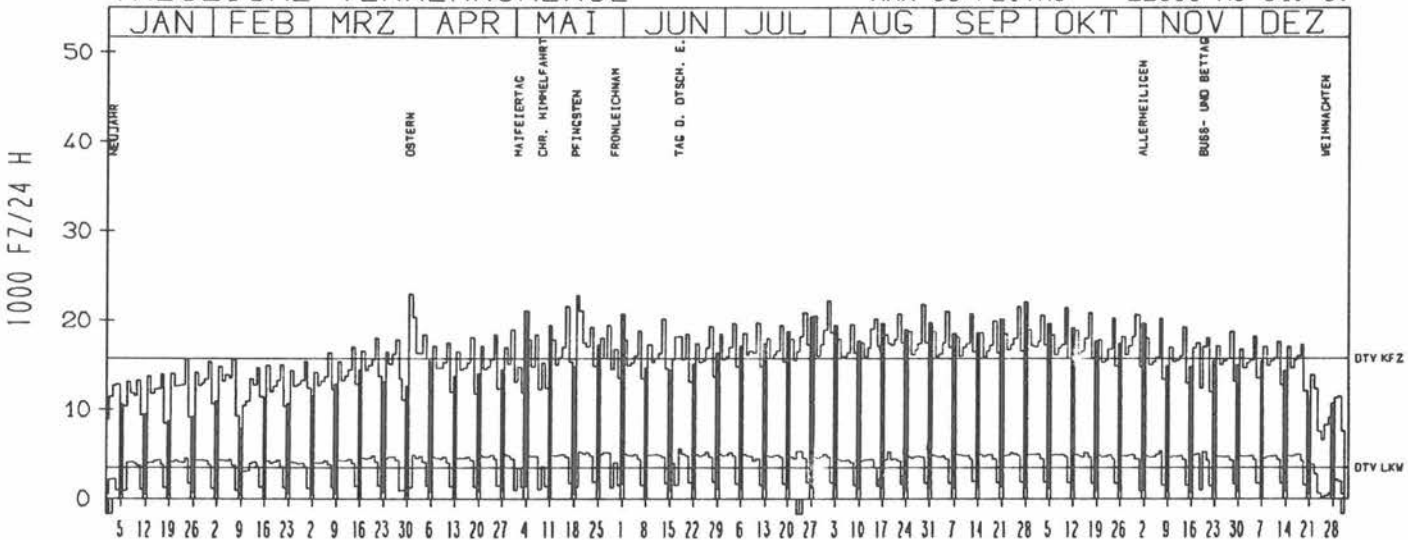
VERKEHRSMENGE 15-19 UHR




RICHTUNG WEST

DTV KFZ 15729
 DTV LKW 3504 = 22.28 %
 MAX WERKTAG 21578 FR 26. 9.
 MAX FER-WKTAG 22195 FR 1. 8.
 MAX SO+FEITAG 22950 MO 31. 3.

TAEGLICHE VERKEHRSMENGE



VERKEHRSMENGE 15-19 UHR



JAHRESGANGLINIEN 1986

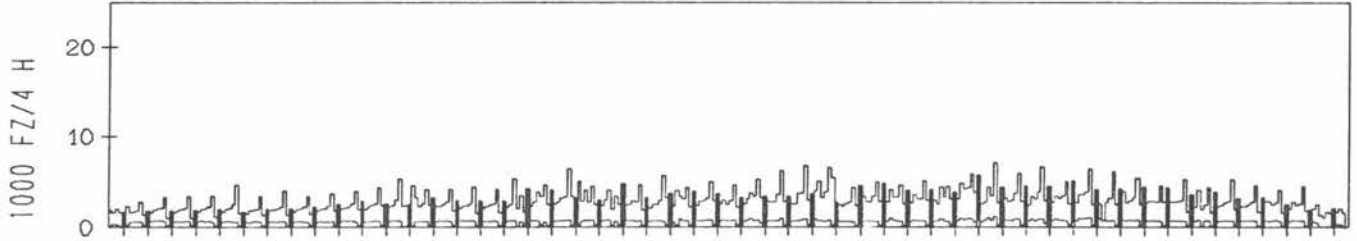
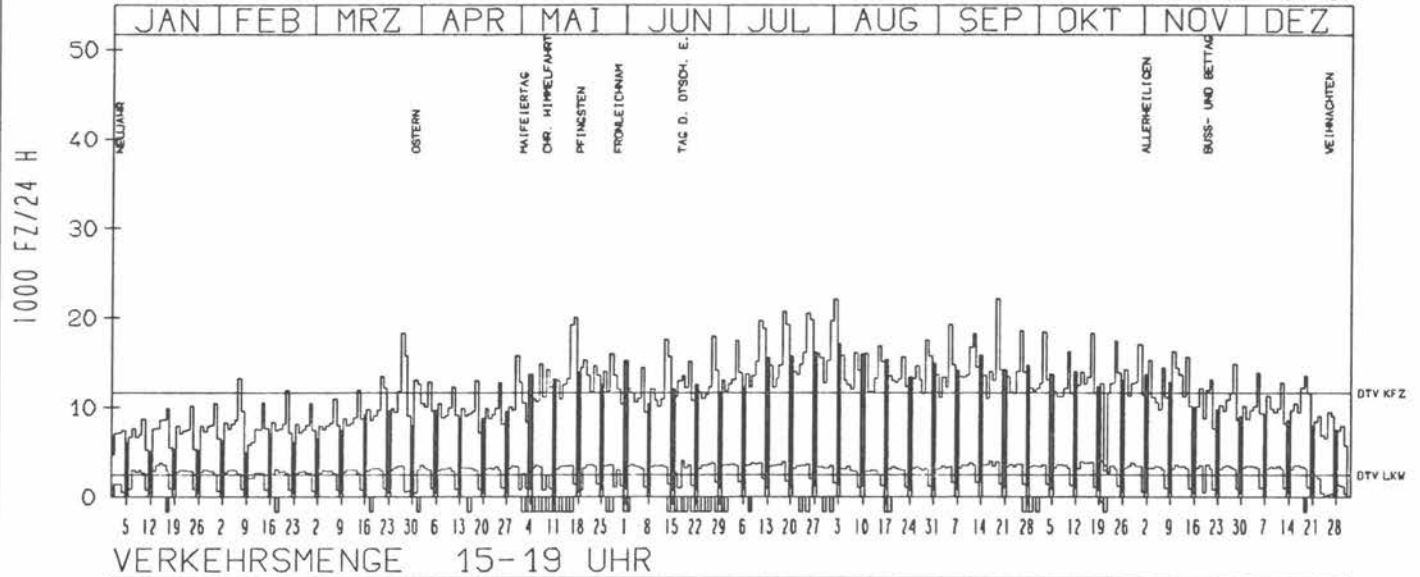
ZST: AK FEUCHTWANGEN WEST
 NR.: 6727 9 566 (9001)

LAND: BAYERN
 STRASSE: A 6
 KM: 713.6
 NETZKNOTEN: 6727 023
 6727 022

RICHTUNG OST

DTV KFZ 11610
 DTV LKW 2444 = 21.05 %
 MAX WERKTAG 22092 FR 19. 9.
 MAX FER-WKTAG 21996 SA 2. 8.
 MAX SO+FEITAG 17088 SO 3. 8.

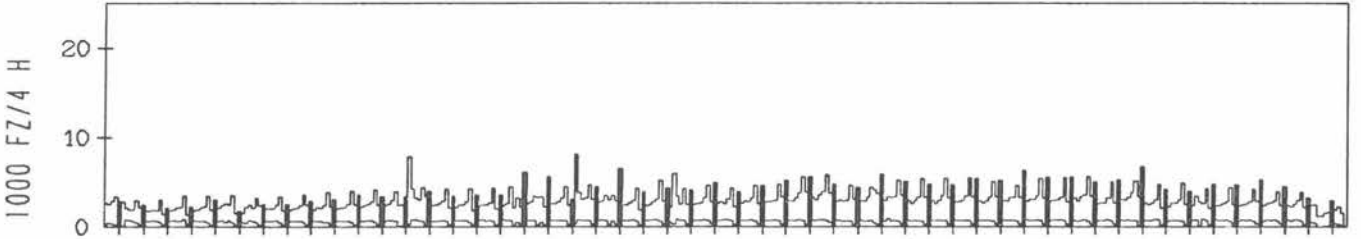
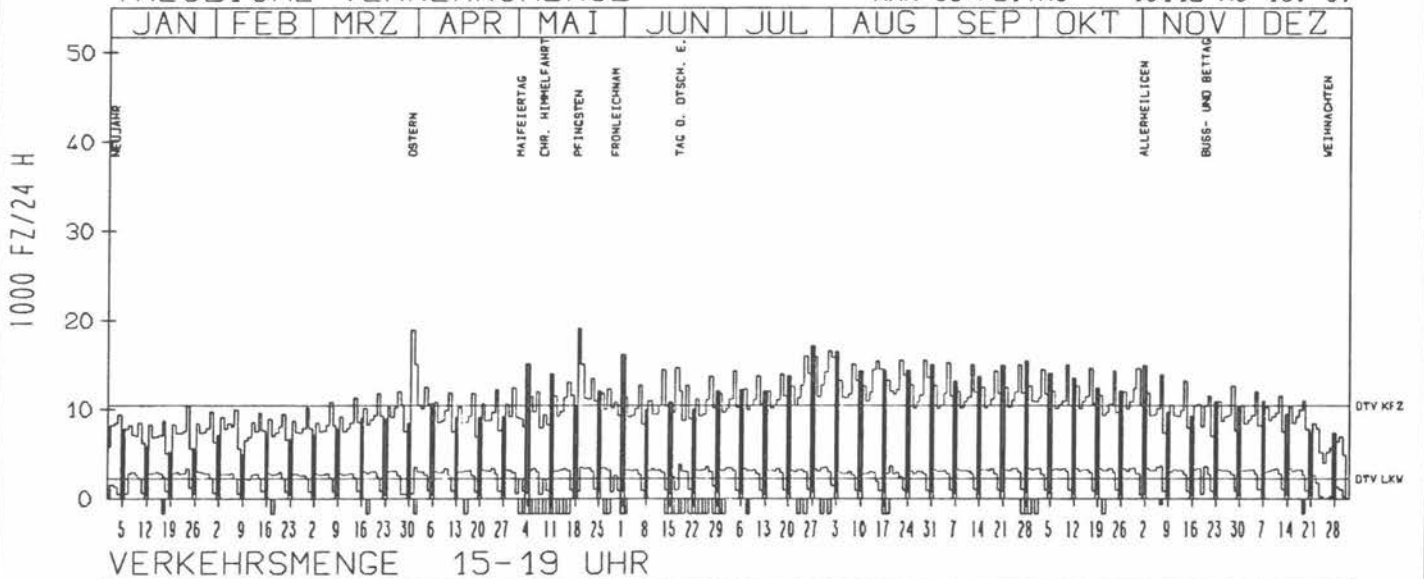
TAEGLICHE VERKEHRSMENGE



RICHTUNG WEST

DTV KFZ 10434
 DTV LKW 2277 = 21.82 %
 MAX WERKTAG 15064 FR 26. 9.
 MAX FER-WKTAG 15948 MO 28. 7.
 MAX SO+FEITAG 19112 MO 19. 5.

TAEGLICHE VERKEHRSMENGE



JAHRESGANGLINIEN 1986

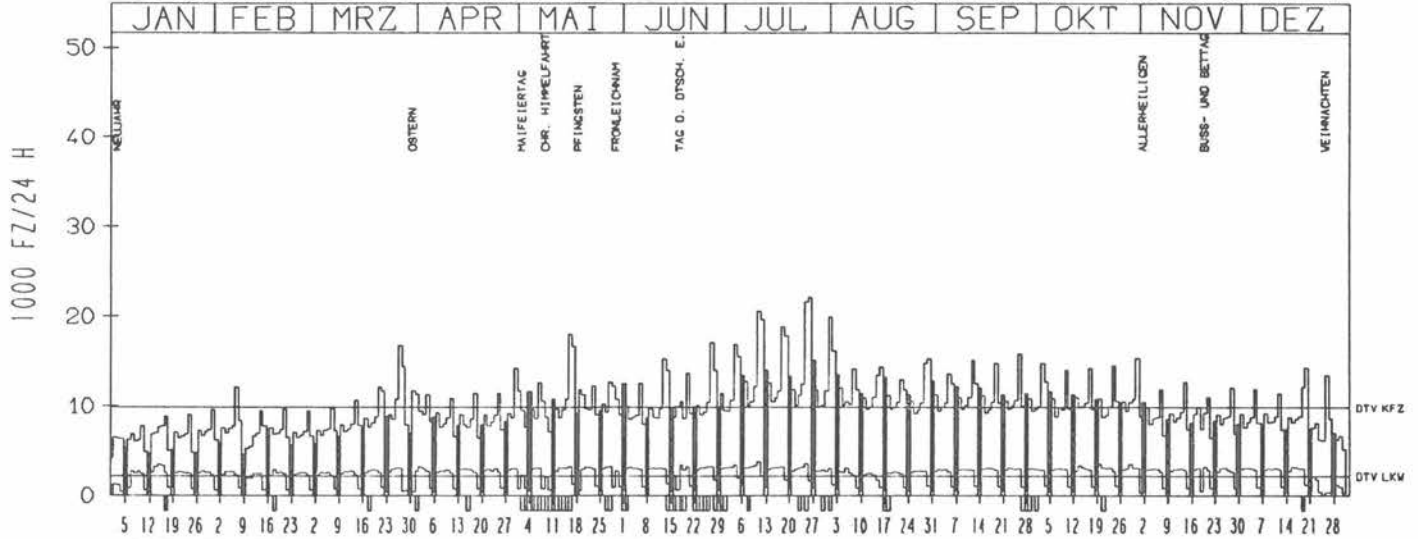
ZST: AK FEUCHTWANGEN OST
 NR.: 6727 9 567 (9002)

LAND: BAYERN
 STRASSE: A 6
 KM: 715.9
 NETZKNOTEN: 6727 021
 6727 023

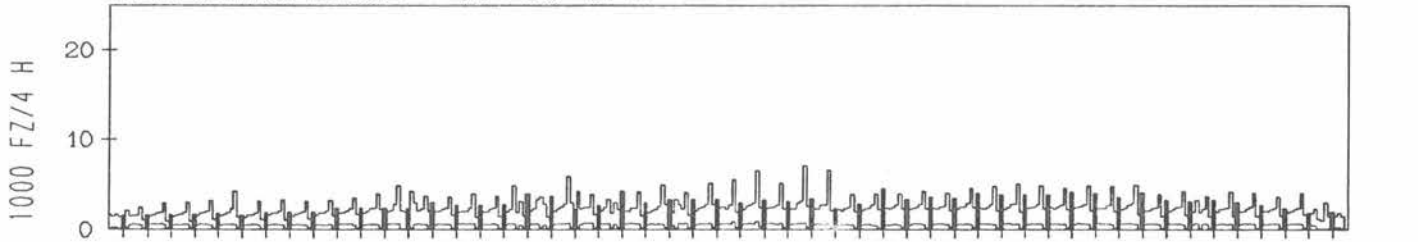
RICHTUNG OST

DTV KFZ 9833
 DTV LKW 2140 = 21.77 %
 MAX WERKTAG 16664 SA 17. 5.
 MAX FER-WKTAG 22076 SA 26. 7.
 MAX SO+FEITAG 15068 SO 27. 7.

TAEGLICHE VERKEHRSMENGE



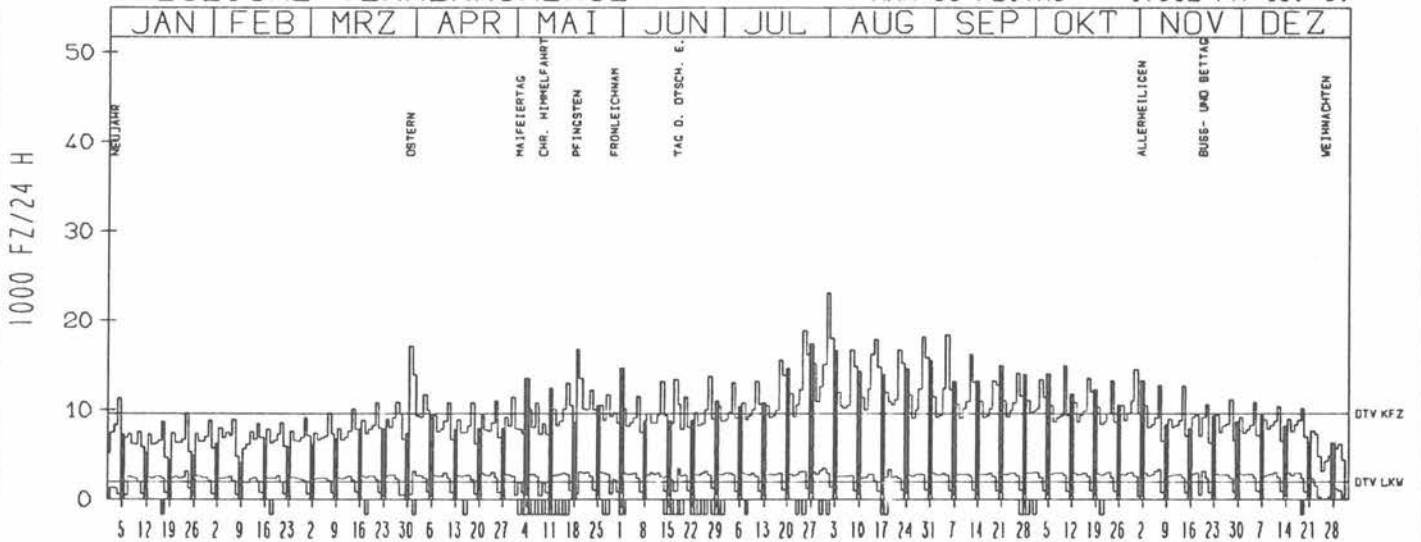
VERKEHRSMENGE 15-19 UHR



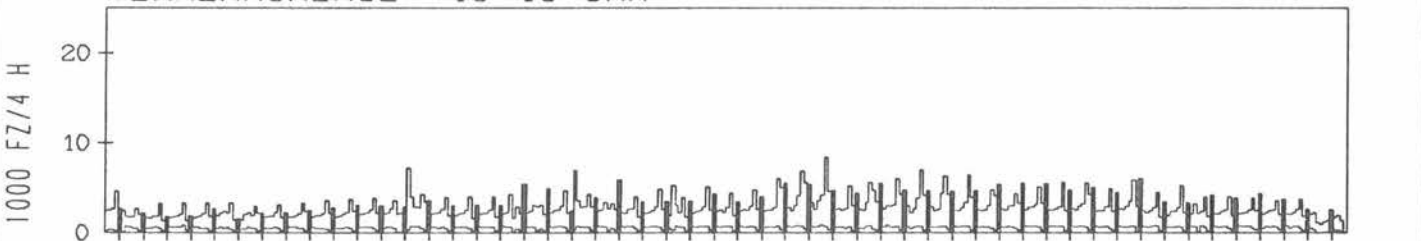
RICHTUNG WEST

DTV KFZ 9651
 DTV LKW 2040 = 21.14 %
 MAX WERKTAG 14956 FR 10. 10.
 MAX FER-WKTAG 18328 FR 5. 9.
 MAX SO+FEITAG 17852 FR 15. 8.

TAEGLICHE VERKEHRSMENGE



VERKEHRSMENGE 15-19 UHR



JAHRESGANGLINIEN 1986

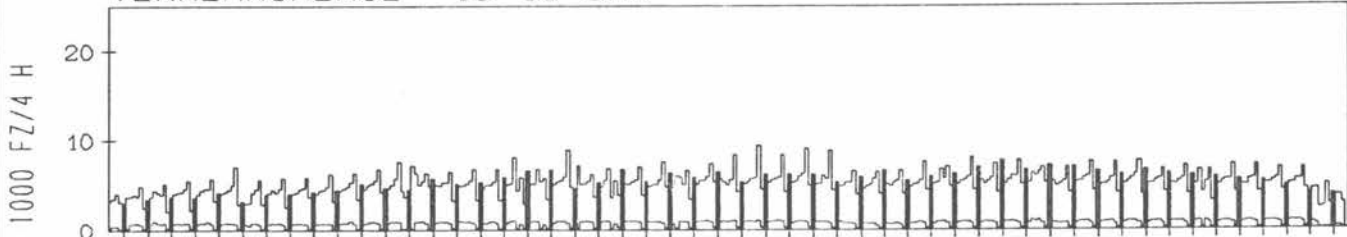
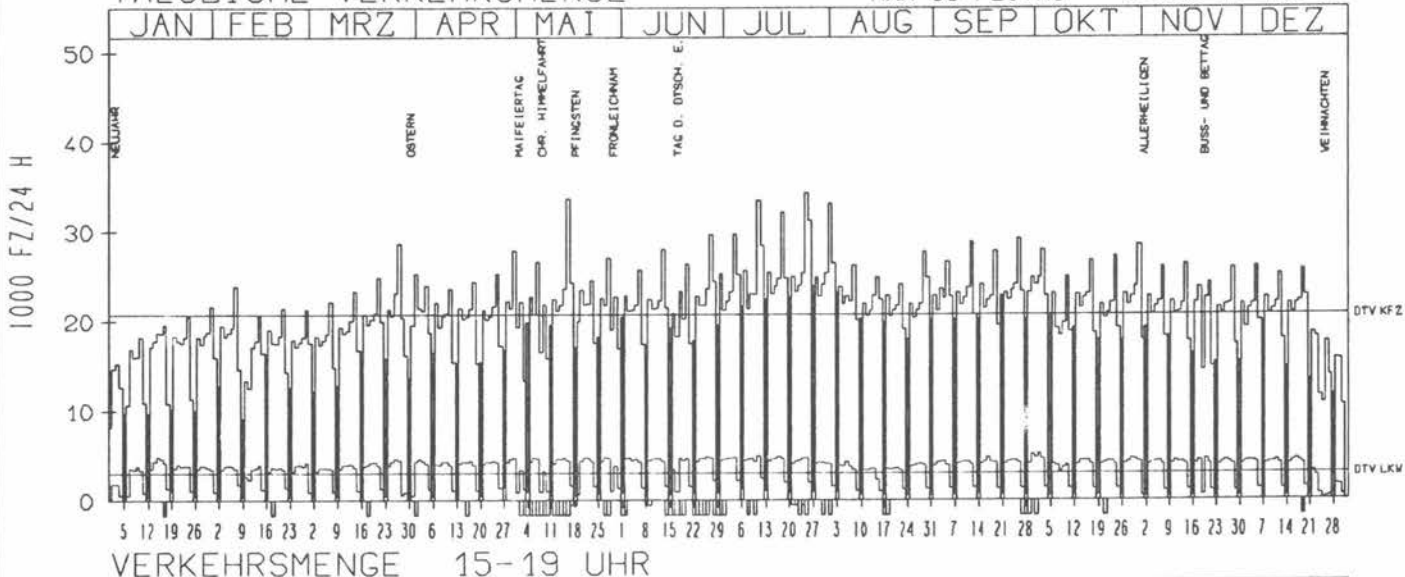
ZST: SCHWABACH-OST
 NR.: 6632 9 944 (9052)

LAND: BAYERN
 STRASSE: A 6
 KM: 392.7
 NETZKNOTEN: 6633 032
 6633 029

RICHTUNG OST

DTV KFZ 20635
 DTV LKW 3043 = 14.75 %
 MAX WERKTAG 29192 FR 26.9.
 MAX FER-WKTAG 33376 FR 11.7.
 MAX SO+FEITAG 24856 FR 15.8.

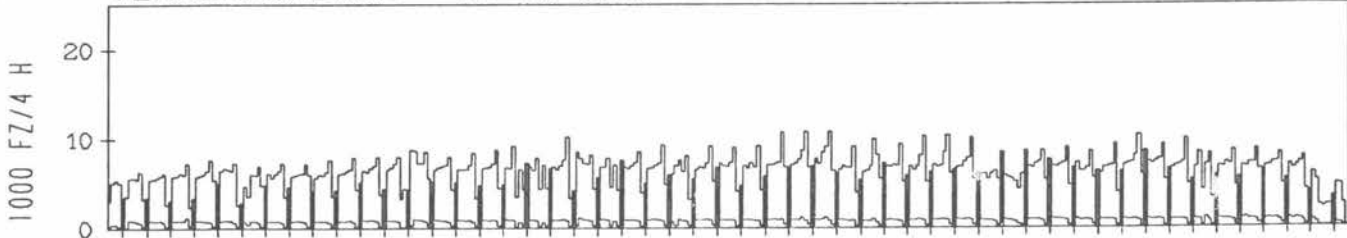
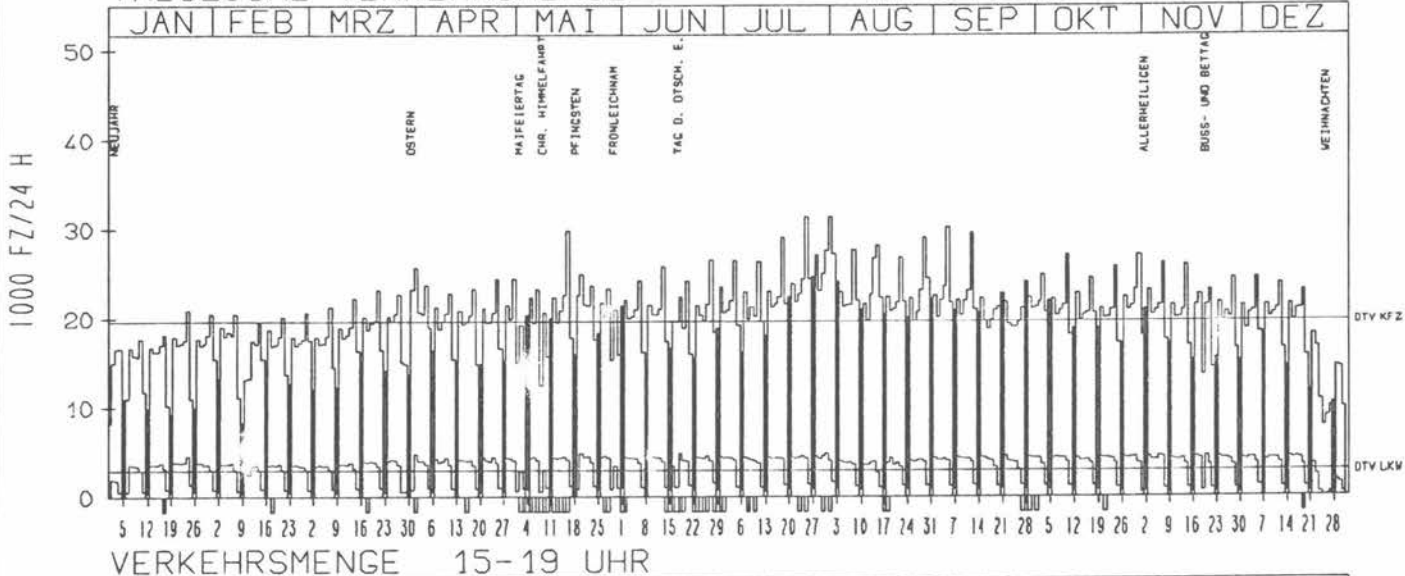
TAEGLICHE VERKEHRSMENGE



RICHTUNG WEST

DTV KFZ 19718
 DTV LKW 2970 = 15.06 %
 MAX WERKTAG 27080 FR 10.10.
 MAX FER-WKTAG 30148 FR 5.9.
 MAX SO+FEITAG 28168 FR 15.8.

TAEGLICHE VERKEHRSMENGE



JAHRESGANGLINIEN 1986

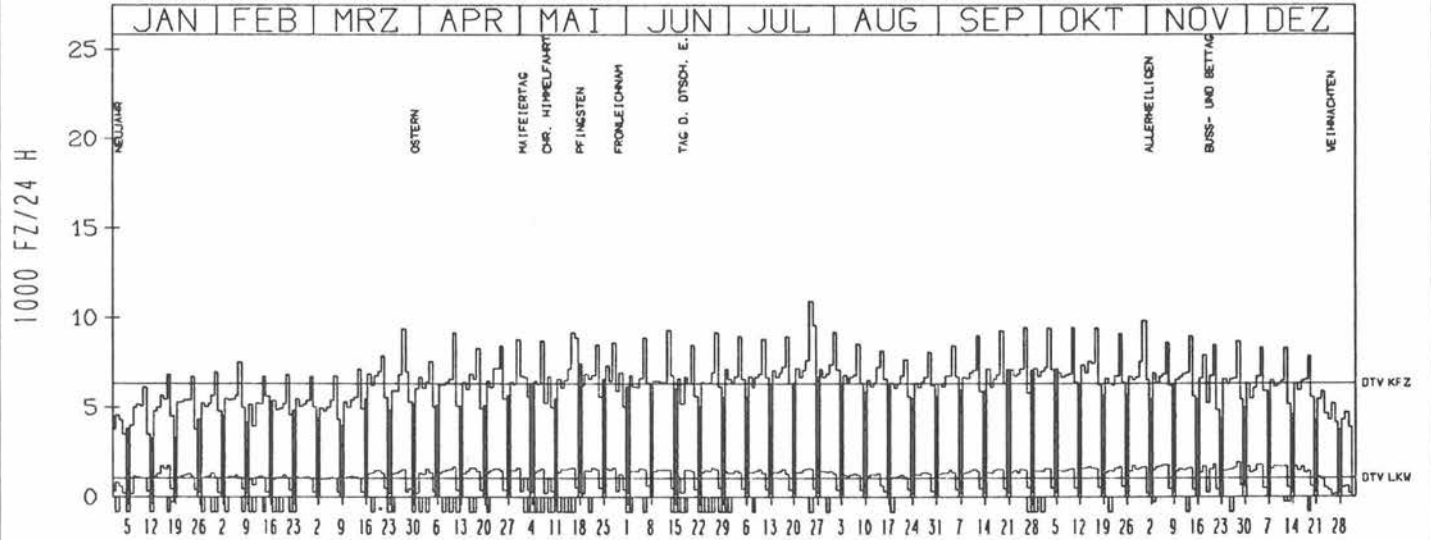
ZST: AK ALTDORF (OST)
 NR.: 6533 9 054

LAND: BAYERN
 STRASSE: A 6
 KM: 8.5
 NETZKNOTEN: 6533 012
 6533 019

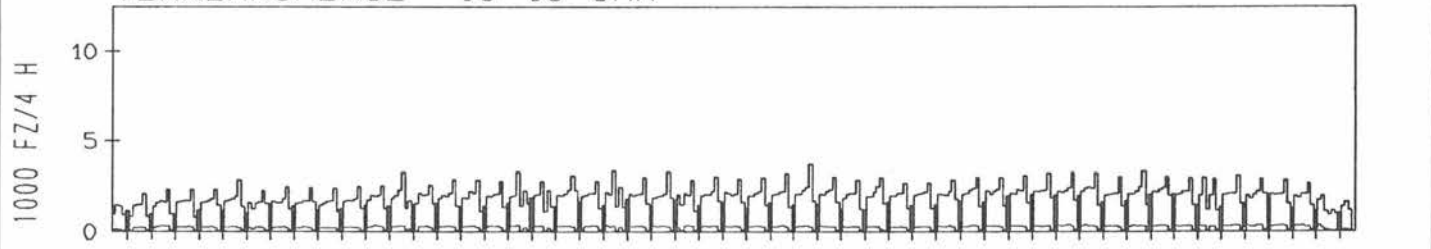
RICHTUNG OST

DTV KFZ 6344
 DTV LKW 1037 = 16.34 %
 MAX WERKTAG 9840 FR 31.10.
 MAX FER-WKTAG 9596 SA 26.7.
 MAX SO+FEITAG 8148 FR 15.8.

TAEGLICHE VERKEHRSMENGE



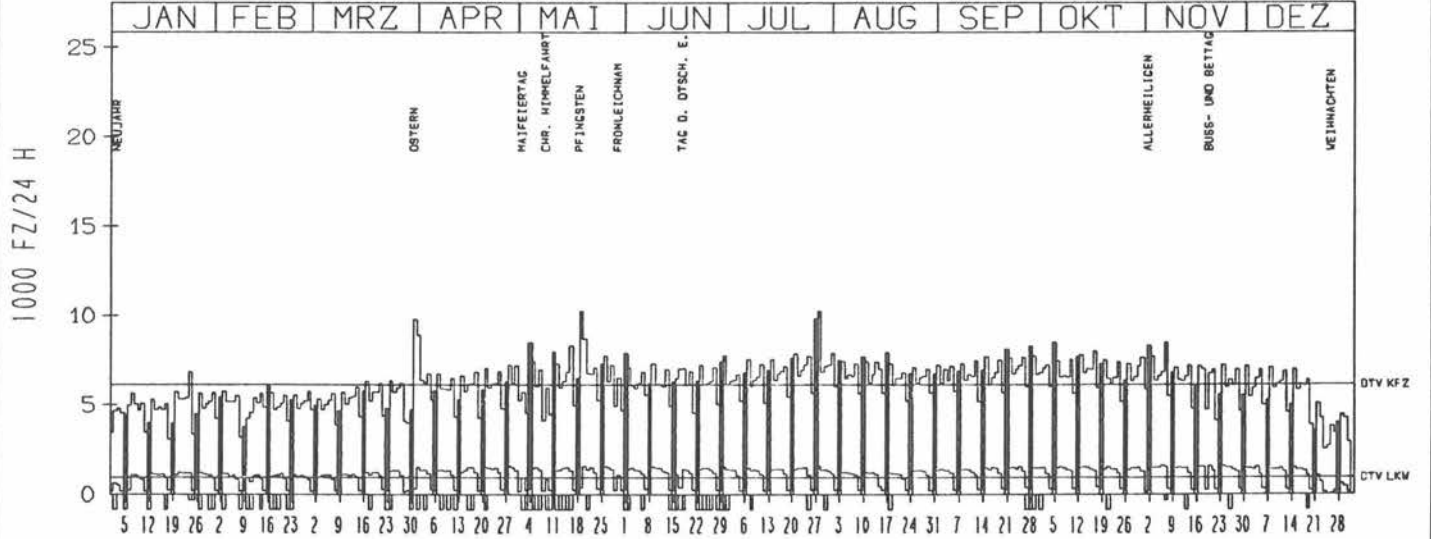
VERKEHRSMENGE 15-19 UHR



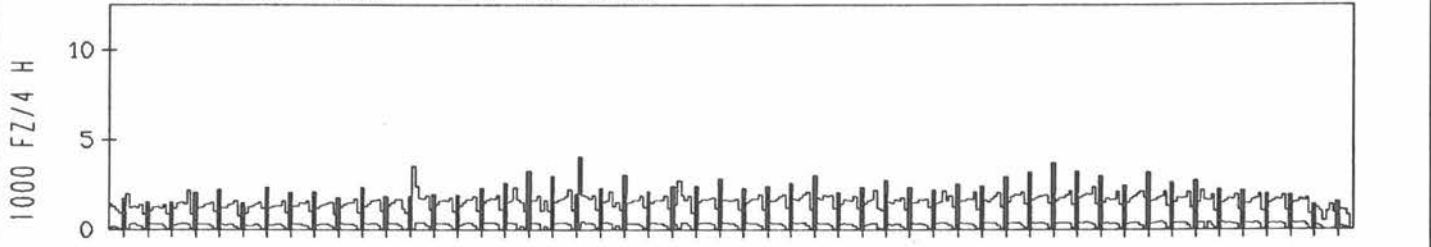
RICHTUNG WEST

DTV KFZ 6128
 DTV LKW 960 = 15.66 %
 MAX WERKTAG 8480 FR 7.11.
 MAX FER-WKTAG 10248 MO 28.7.
 MAX SO+FEITAG 10268 MO 19.5.

TAEGLICHE VERKEHRSMENGE



VERKEHRSMENGE 15-19 UHR



JAHRESGANGLINIEN

1986

ZST: ÖWSCHLAG

LAND:
STRASSE
KM:
NETZKNOTEN:

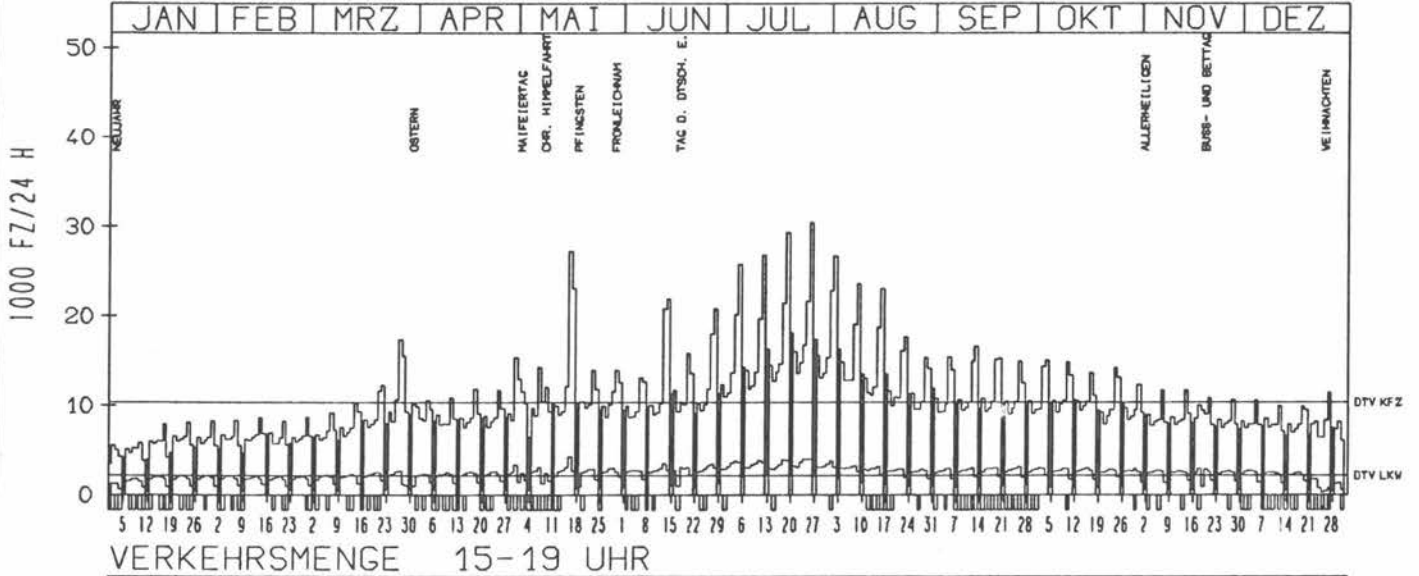
SCHLESWIG-HOLSTEIN
A 7
131.9

NR.: 1523 1 107

RICHTUNG NÖRD

DTV KFZ 10330
DTV LKW 2163 = 20.94 %
MAX WERKTAG 27257 FR 16. 5.
MAX FER-WKTAG 30413 SA 26. 7.
MAX SO+FEITAG 18076 SO 20. 7.

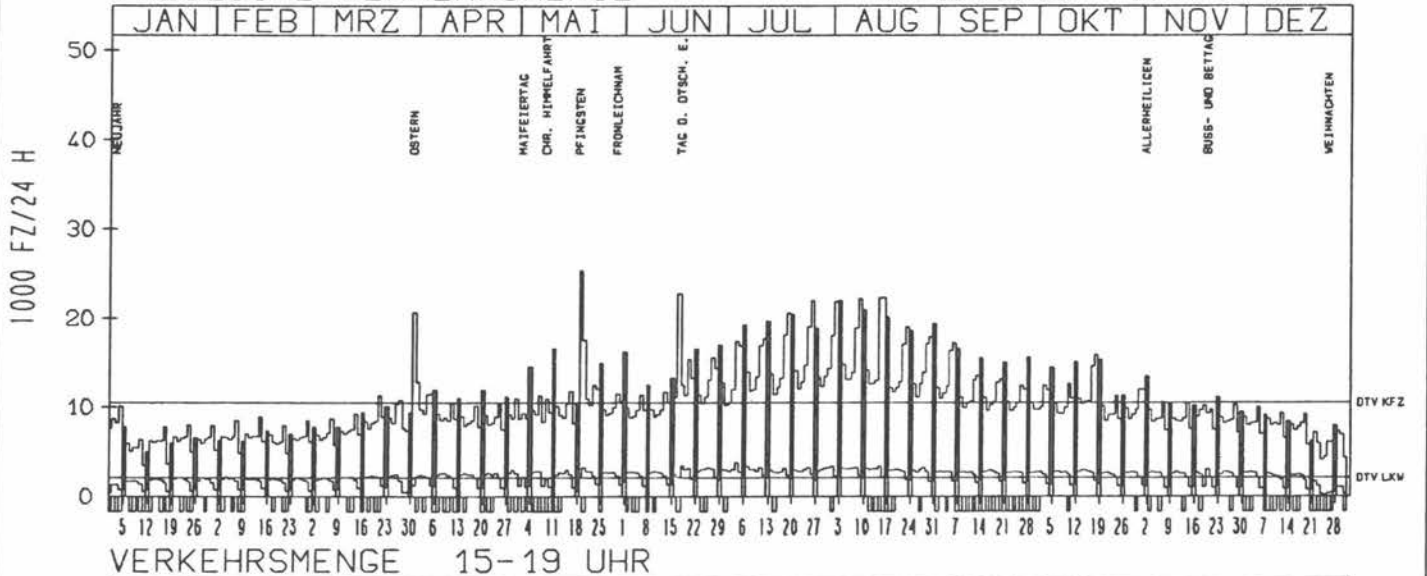
TÄGLICHE VERKEHRSMENGE



RICHTUNG SÜED

DTV KFZ 10552
DTV LKW 2139 = 20.27 %
MAX WERKTAG 15832 SA 18. 10.
MAX FER-WKTAG 22219 SA 9. 8.
MAX SO+FEITAG 25372 MO 19. 5.

TÄGLICHE VERKEHRSMENGE



JAHRESGANGLINIEN

1986

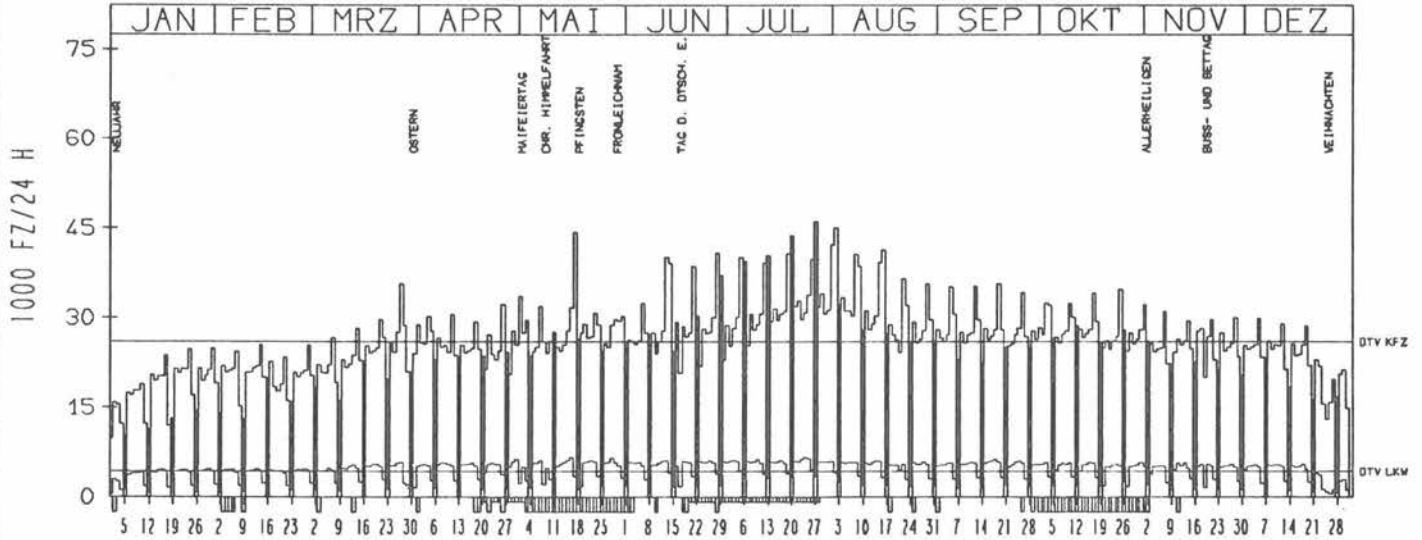
ZST: QUICKBÖRN
NR.: 2225 1 103

LAND: SCHLESWIG-HOLSTEIN
STRASSE: A 7
KM: 48.7
NETZKNOTEN:

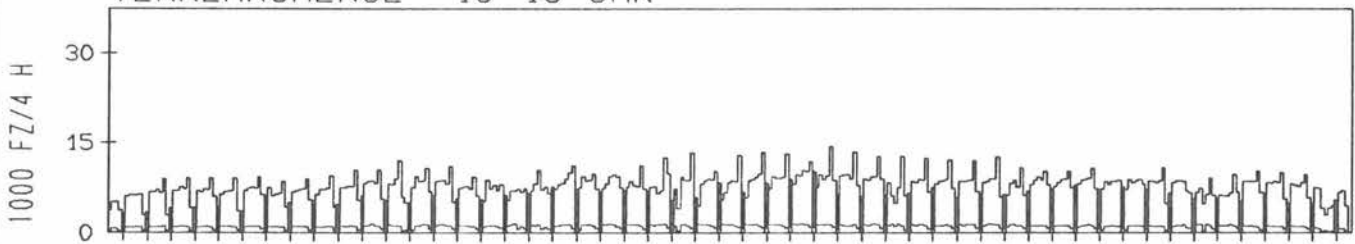
RICHTUNG NÖRD

DTV KFZ 26053
DTV LKW 4299 = 16.50 %
MAX WERKTAG 35614 FR 19. 9.
MAX FER-WKTAG 45017 SA 2. 8.
MAX SO+FEITAG 45965 SO 27. 7.

TÄGLICHE VERKEHRSMENGE



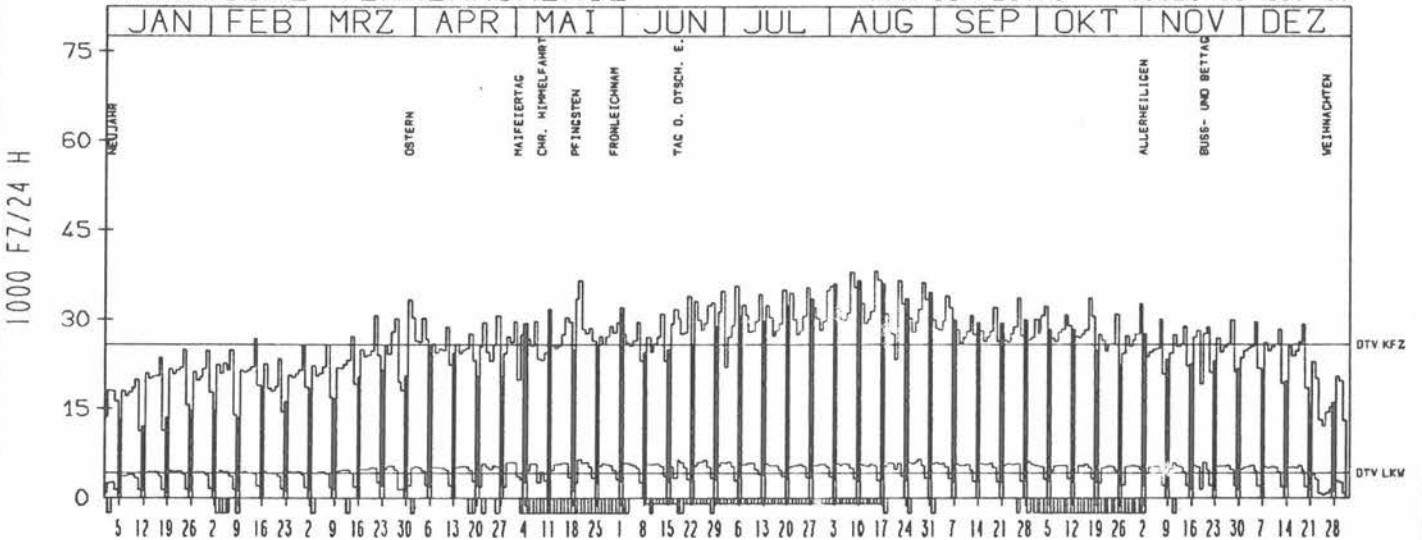
VERKEHRSMENGE 15-19 UHR



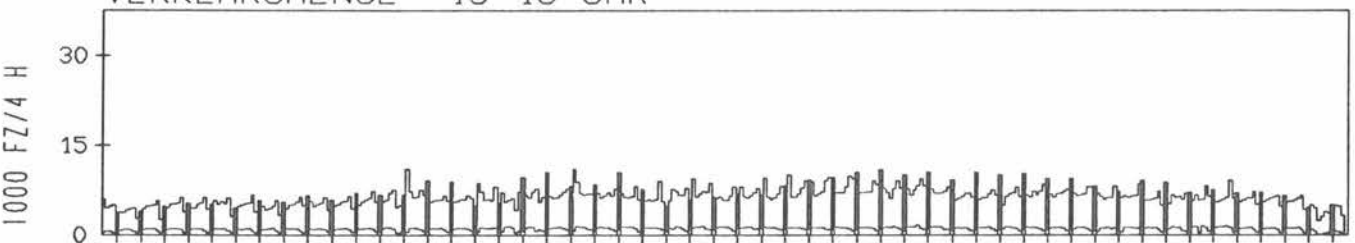
RICHTUNG SÜED

DTV KFZ 25815
DTV LKW 4263 = 16.52 %
MAX WERKTAG 32022 FR 19. 9.
MAX FER-WKTAG 38165 FR 15. 8.
MAX SO+FEITAG 36528 SO 10. 8.

TÄGLICHE VERKEHRSMENGE



VERKEHRSMENGE 15-19 UHR



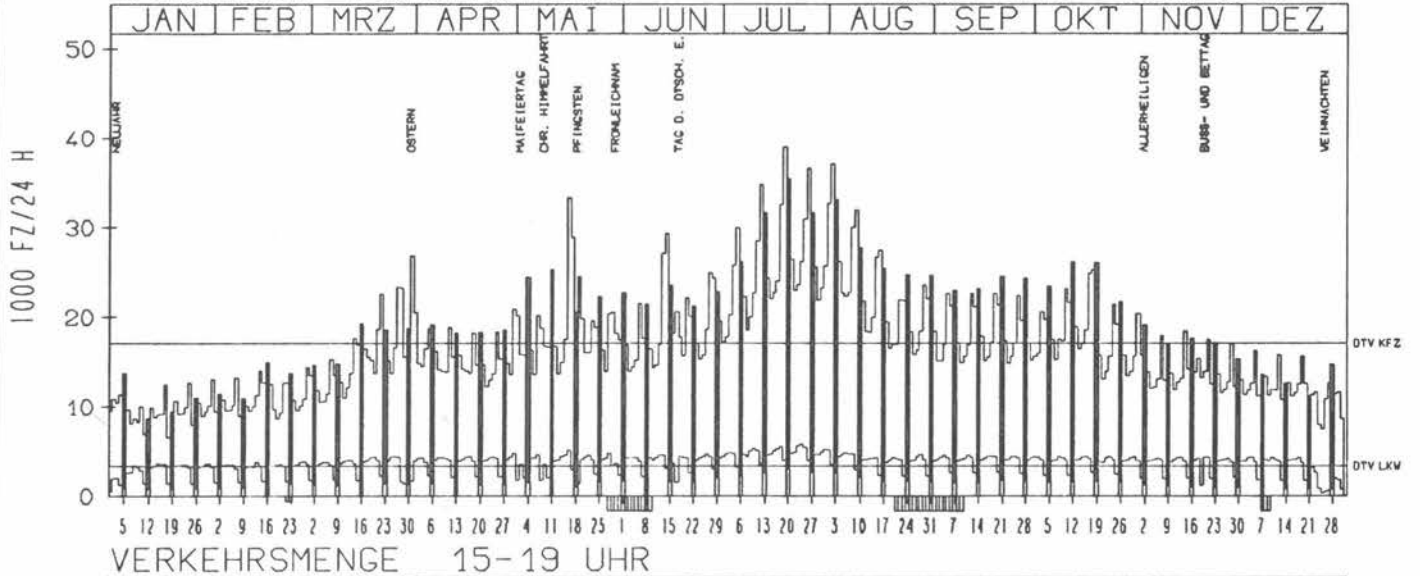
JAHRESGANGLINIEN 1986

ZST: BISPINGEN
 NR.: 2924 3 301

LAND: NIEDERSACHSEN
 STRASSE: A 7
 KM: 45.8
 NETZKNOTEN:

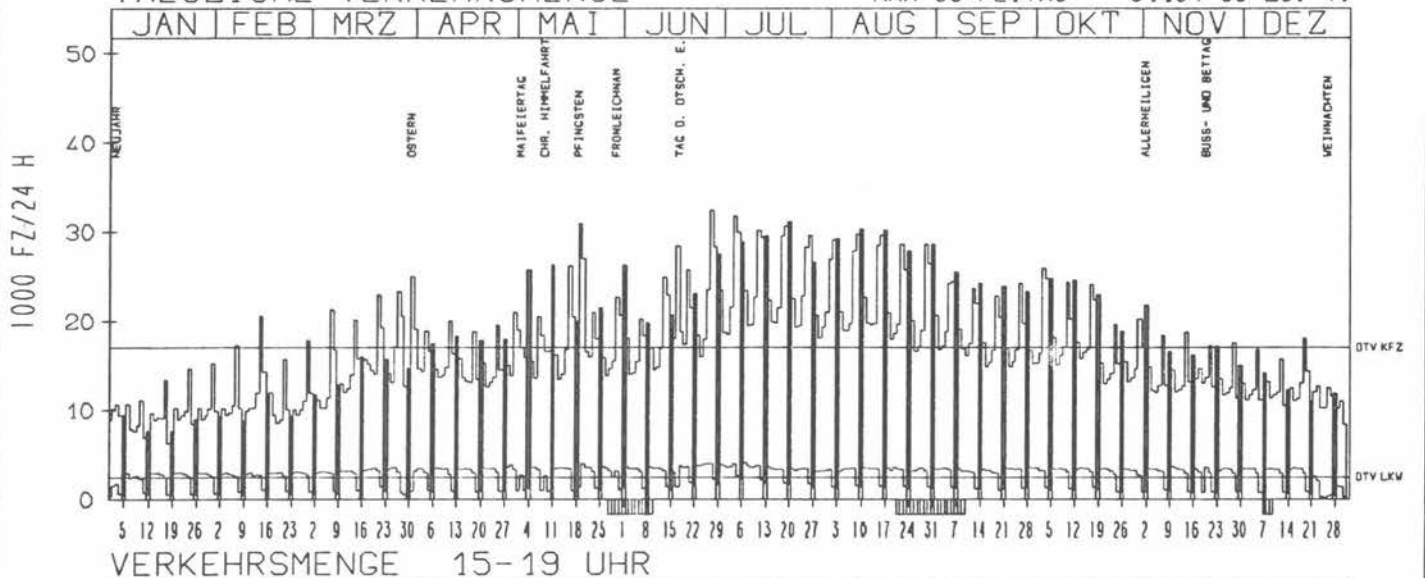
RICHTUNG NÖRD
 TÄGLICHE VERKEHRSMENGE

DTV KFZ 17088
 DTV LKW 3344 = 19.57 %
 MAX WERKTAG 33216 FR 16. 5.
 MAX FER-WKTAG 39007 SA 19. 7.
 MAX SO+FEITAG 35412 SO 20. 7.



RICHTUNG SÜED
 TÄGLICHE VERKEHRSMENGE

DTV KFZ 17042
 DTV LKW 2562 = 15.04 %
 MAX WERKTAG 26181 FR 16. 5.
 MAX FER-WKTAG 32449 FR 27. 6.
 MAX SO+FEITAG 31134 SO 20. 7.



JAHRESGANGLINIEN

1986

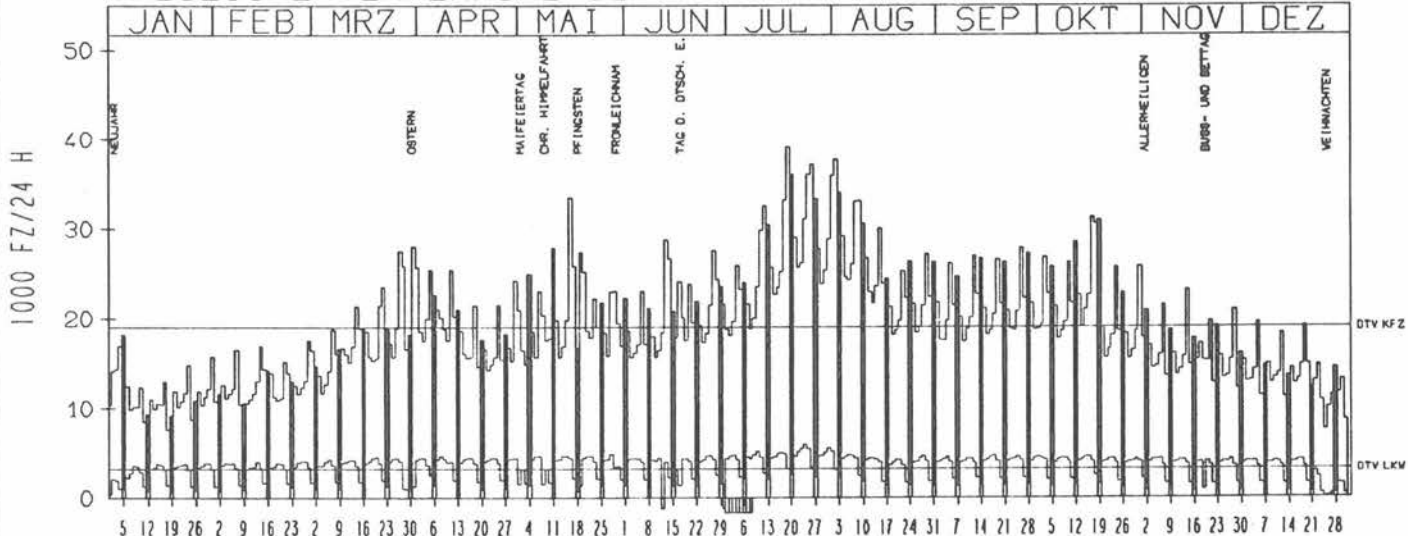
ZST: DUEDERÖDE
NR.: 4126 4 602

LAND: NIEDERSACHSEN
STRASSE: A 7
KM: 228.8
NETZKNOTEN:

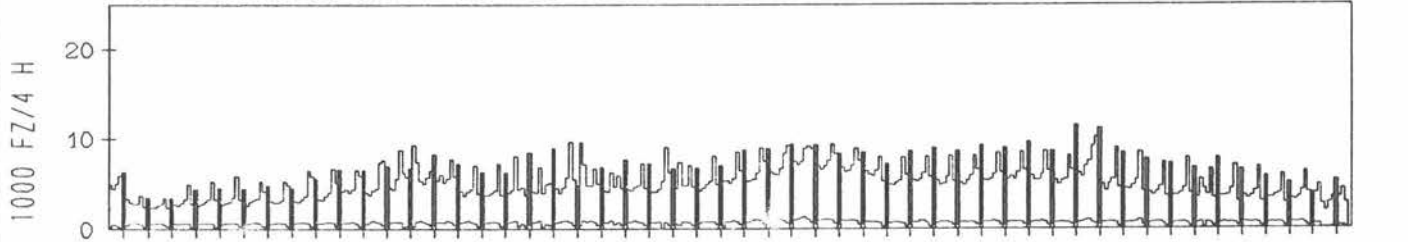
RICHTUNG NÖRD

DTV KFZ 19024
DTV LKW 3249 = 17.08 %
MAX WERKTAG 33438 FR 16. 5.
MAX FER-WKTAG 39050 SA 19. 7.
MAX SO+FEITAG 35970 SO 20. 7.

TÄGLICHE VERKEHRSMENGE



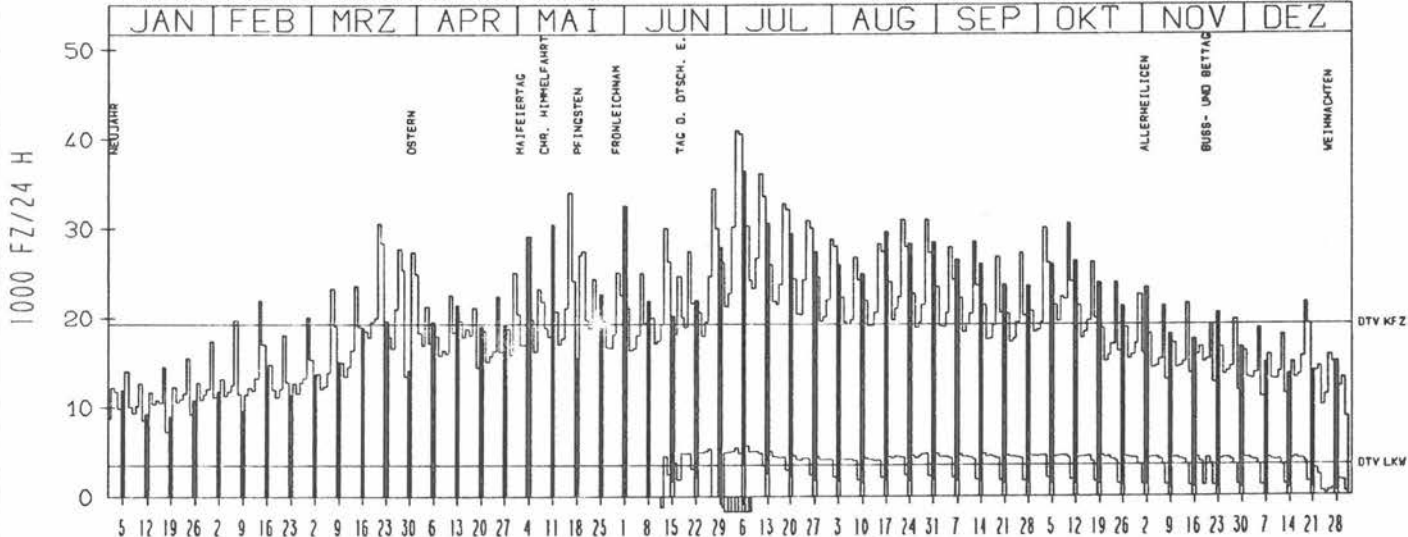
VERKEHRSMENGE 15-19 UHR



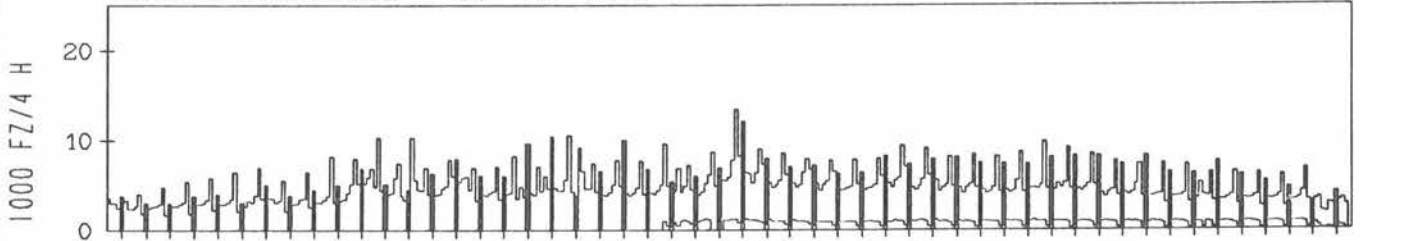
RICHTUNG SÜED

DTV KFZ 19254
DTV LKW 3512 = 18.24 %
MAX WERKTAG 34004 FR 16. 5.
MAX FER-WKTAG 36092 FR 11. 7.
MAX SO+FEITAG 32479 SO 1. 6.

TÄGLICHE VERKEHRSMENGE



VERKEHRSMENGE 15-19 UHR



JAHRESGANGLINIEN 1986

ZST: AD HATTENBACH 1
NR.: 5123 6 809 (0809)

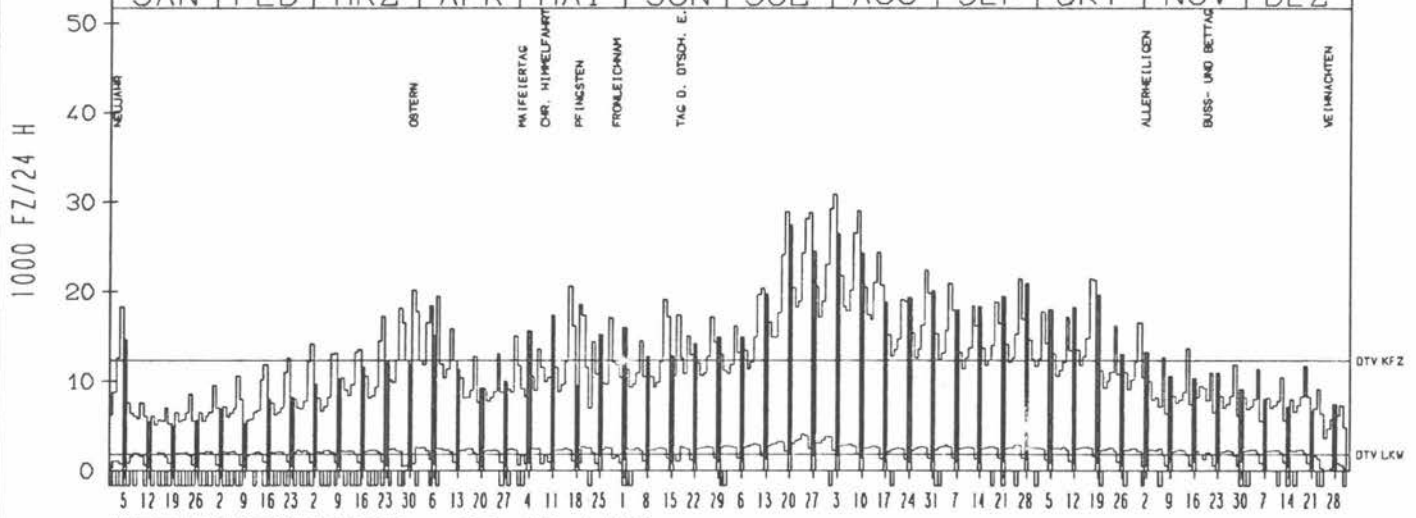
LAND: HESSEN
STRASSE: A 7
KM: 1.9
NETZKNOTEN: 5123 023
5123 024

RICHTUNG NORD

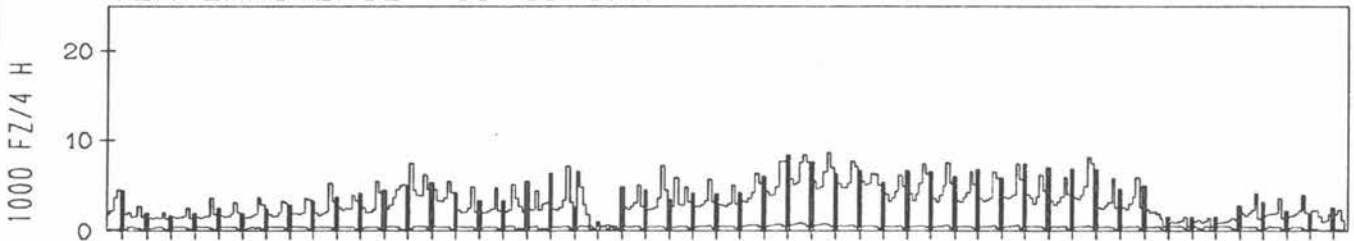
DTV KFZ 12319
DTV LKW 1887 = 15,32 %
MAX WERKTAG 21451 FR 26. 9.
MAX FER-WKTAG 30820 SA 2. 8.
MAX SO+FEITAG 27402 SO 20. 7.

TAEGLICHE VERKEHRSMENGE

JAN | FEB | MRZ | APR | MAI | JUN | JUL | AUG | SEP | OKT | NOV | DEZ



VERKEHRSMENGE 15-19 UHR

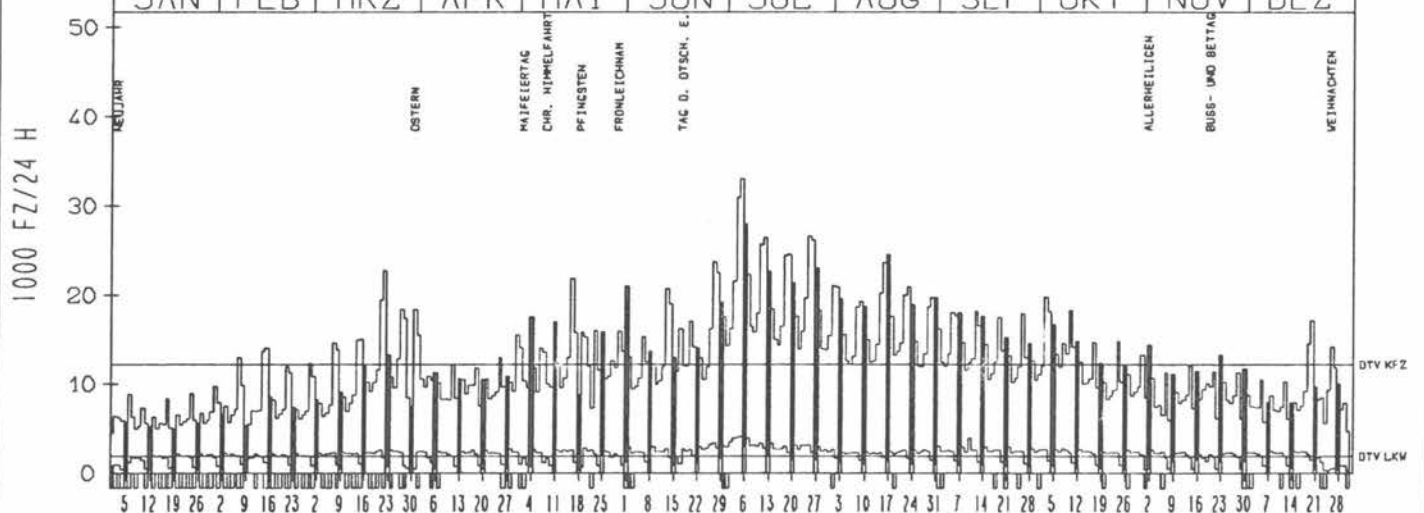


RICHTUNG SUED

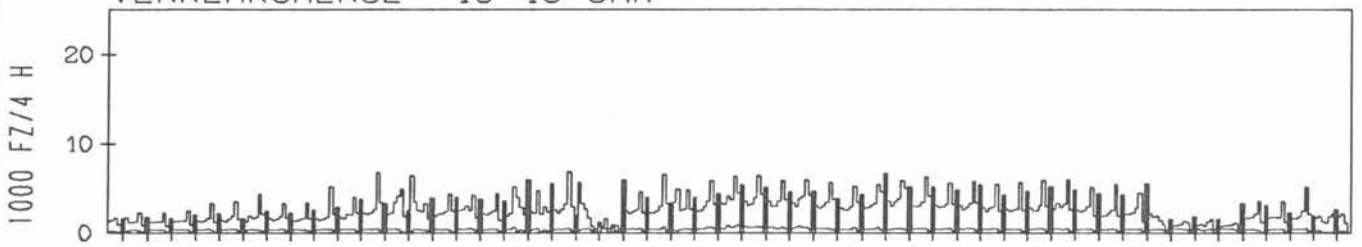
DTV KFZ 12158
DTV LKW 1962 = 16,14 %
MAX WERKTAG 21813 FR 16. 5.
MAX FER-WKTAG 33021 SA 5. 7.
MAX SO+FEITAG 27986 SO 6. 7.

TAEGLICHE VERKEHRSMENGE

JAN | FEB | MRZ | APR | MAI | JUN | JUL | AUG | SEP | OKT | NOV | DEZ



VERKEHRSMENGE 15-19 UHR



JAHRESGANGLINIEN 1986

ZST: WELKERS
NR.: 5524 6 878 (0878)

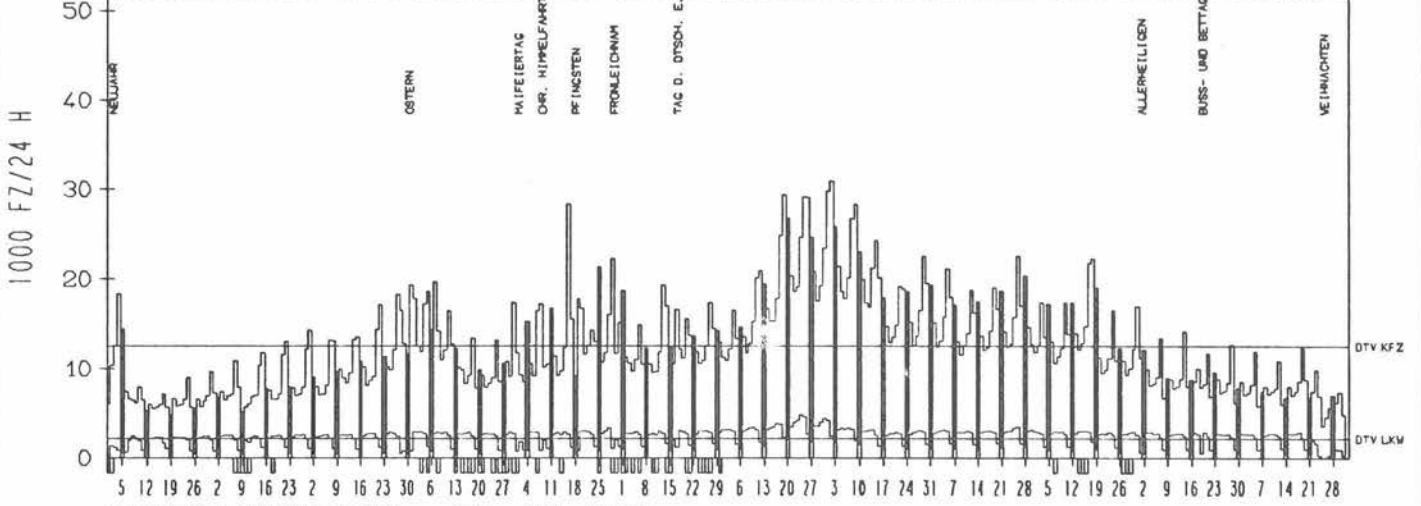
LAND: HESSEN
STRASSE: A 7
KM: 46.0
NETZKNOTEN: 5524 049
5624 009

RICHTUNG NÖRD

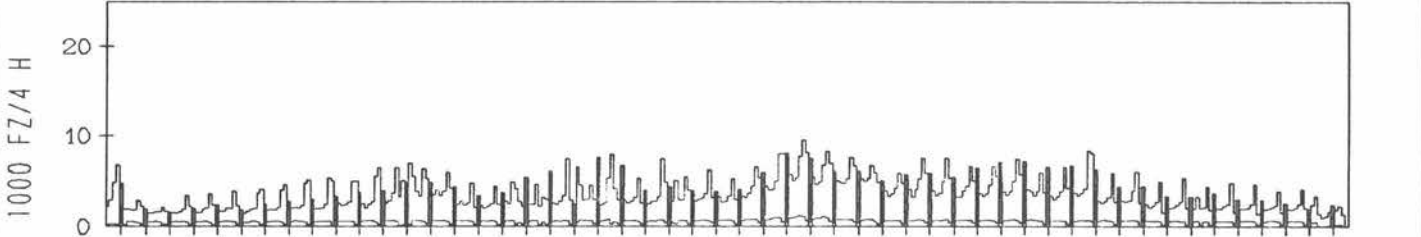
DTV KFZ 12542
DTV LKW 2171 = 17.31 %
MAX WERKTAG 28348 FR 16. 5.
MAX FER-WKTAG 30935 SA 2. 8.
MAX SO+FEITAG 26857 SO 20. 7.

TÄGLICHE VERKEHRSMENGE

JAN | FEB | MRZ | APR | MAI | JUN | JUL | AUG | SEP | OKT | NOV | DEZ



VERKEHRSMENGE 15-19 UHR

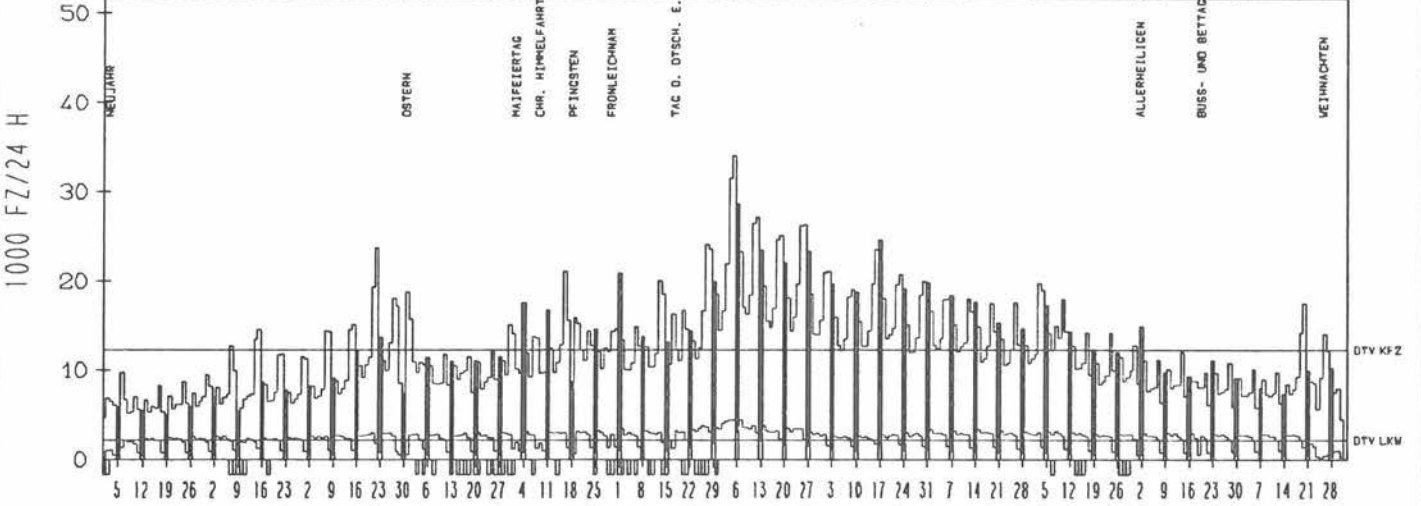


RICHTUNG SÜED

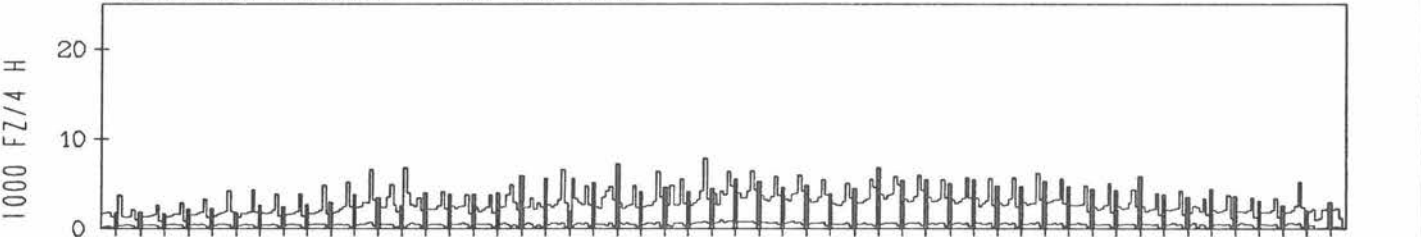
DTV KFZ 12261
DTV LKW 2211 = 18.03 %
MAX WERKTAG 23758 SA 22. 3.
MAX FER-WKTAG 34005 SA 5. 7.
MAX SO+FEITAG 28714 SO 6. 7.

TÄGLICHE VERKEHRSMENGE

JAN | FEB | MRZ | APR | MAI | JUN | JUL | AUG | SEP | OKT | NOV | DEZ



VERKEHRSMENGE 15-19 UHR



JAHRESGANGLINIEN 1986

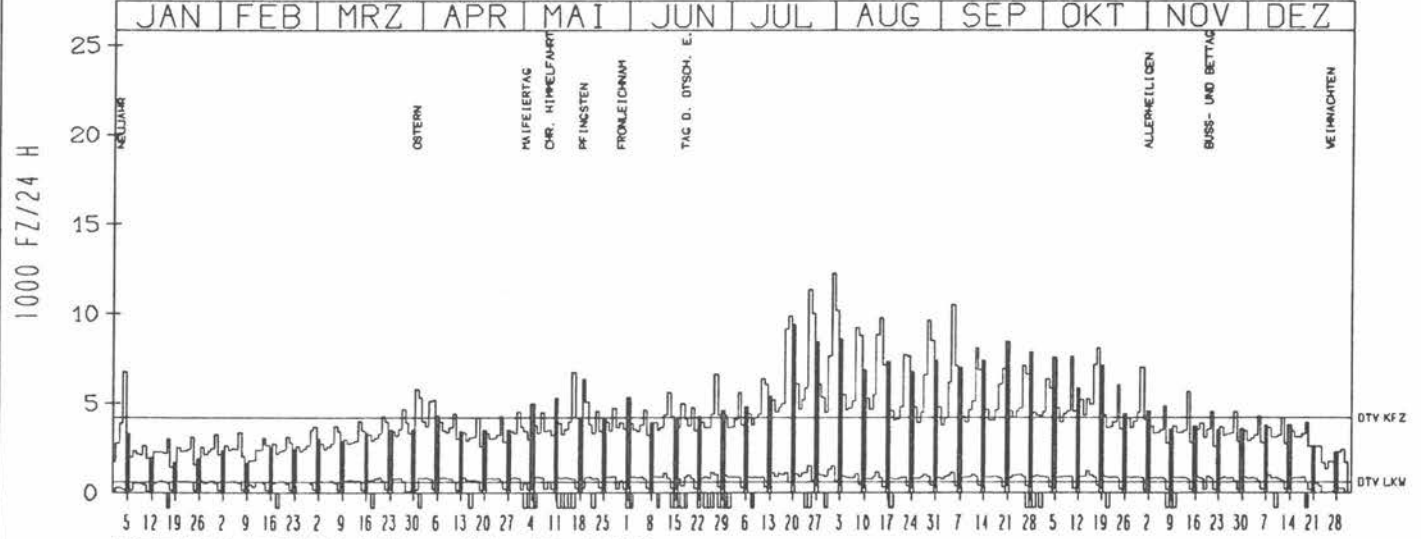
ZST: AK BIEBELRIED (SUED)
 NR.: 6226 9 452 (9052)

LAND: BAYERN
 STRASSE: A 7
 KM: 144,3
 NETZKNOTEN: 6226 023
 6226 024


RICHTUNG NÖRD

DTV KFZ 4204
 DTV LKW 612 = 14.56 %
 MAX WERKTAG 8092 SA 18.10.
 MAX FER-WKTAG 12252 FR 1. 8.
 MAX SO+FEITAG 9768 FR 15. 8.

TAEGLICHE VERKEHRSMENGE



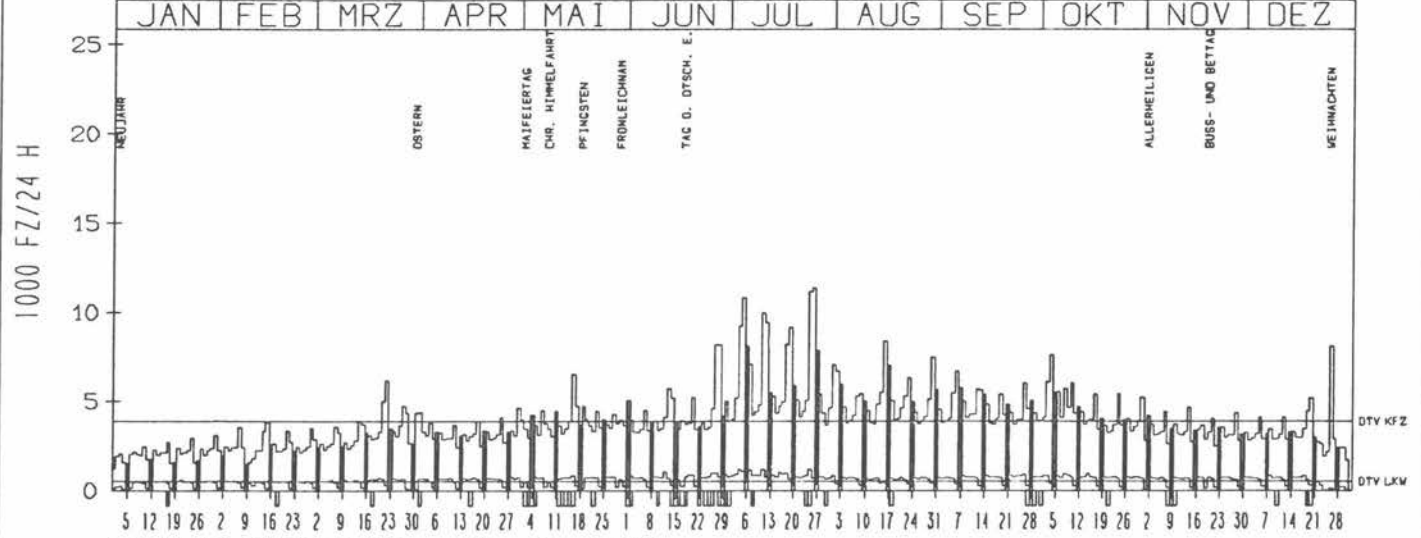
VERKEHRSMENGE 15-19 UHR



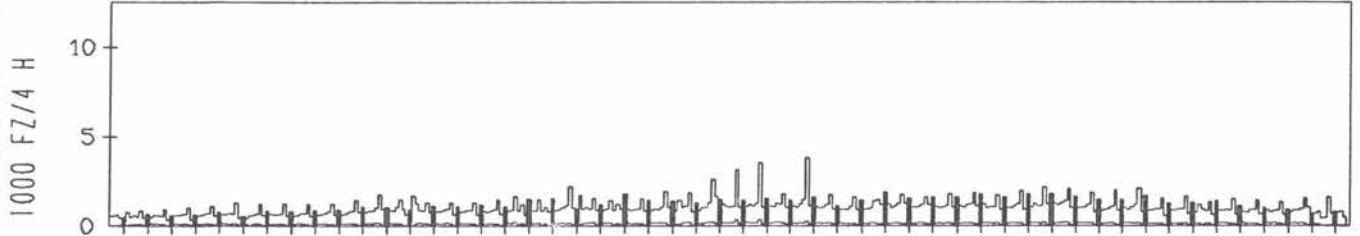
RICHTUNG SUED

DTV KFZ 3888
 DTV LKW 554 = 14.25 %
 MAX WERKTAG 7576 SA 4.10.
 MAX FER-WKTAG 11392 SA 26. 7.
 MAX SO+FEITAG 8088 FR 26.12.

TAEGLICHE VERKEHRSMENGE



VERKEHRSMENGE 15-19 UHR



JAHRESGANGLINIEN 1986

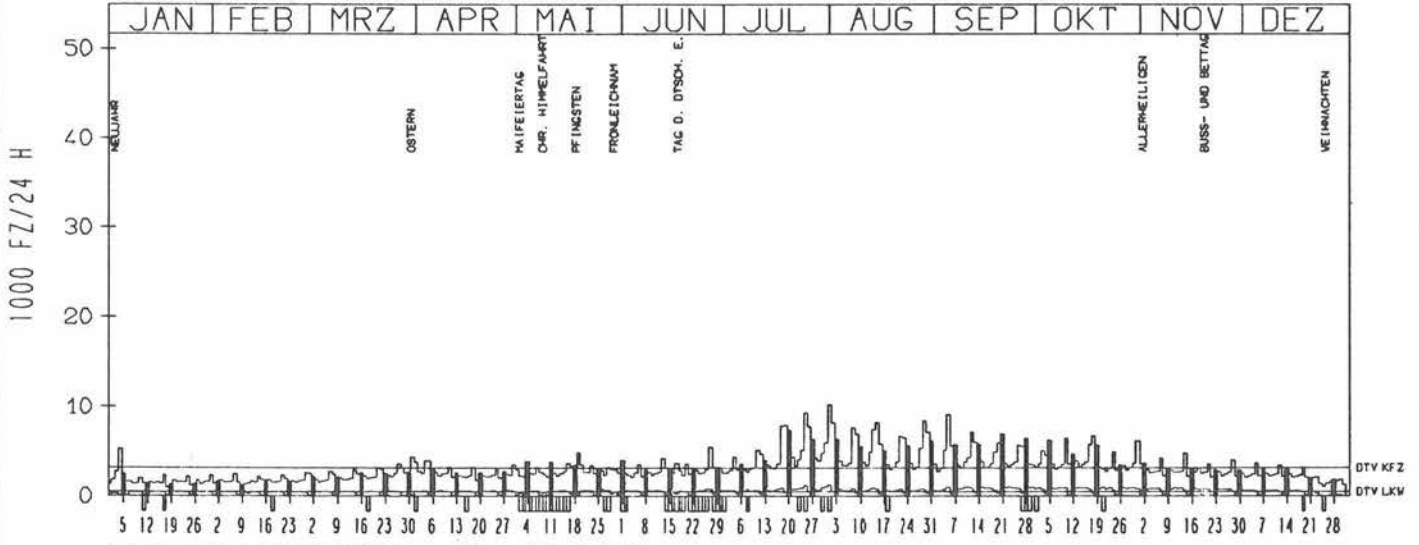
ZST: AK FEUCHTWANGEN NÖRD
 NR.: 6727 9 569 (9081)

LAND: BAYERN
 STRASSE: A 7
 KM: 213.7
 NETZKNOTEN: 6727 023

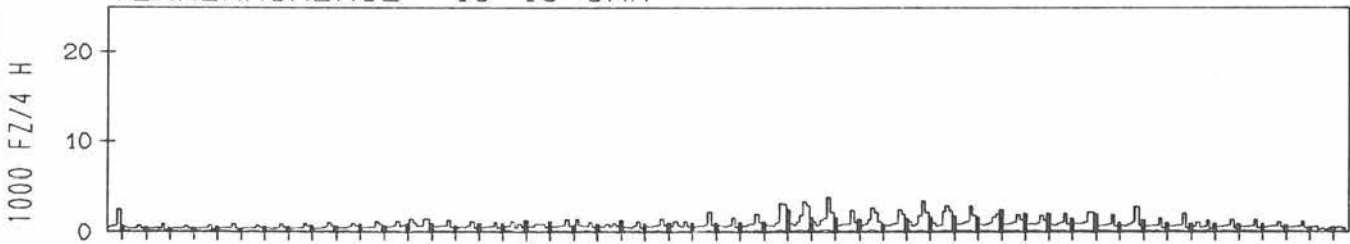
RICHTUNG NÖRD

DTV KFZ 3195
 DTV LKW 509 = 15.93 %
 MAX WERKTAG 6724 SA 18.10.
 MAX FER-WKTAG 9120 FR 5.9.
 MAX SO+FEITAG 8164 FR 15.8.

TÄGLICHE VERKEHRSMENGE



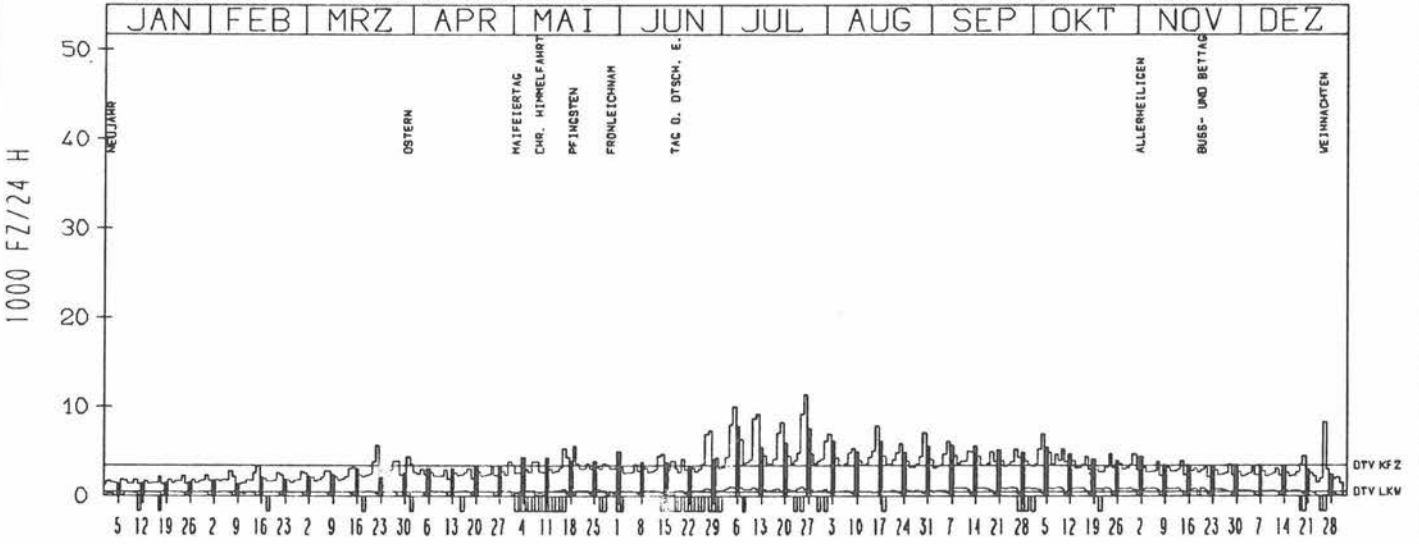
VERKEHRSMENGE 15-19 UHR



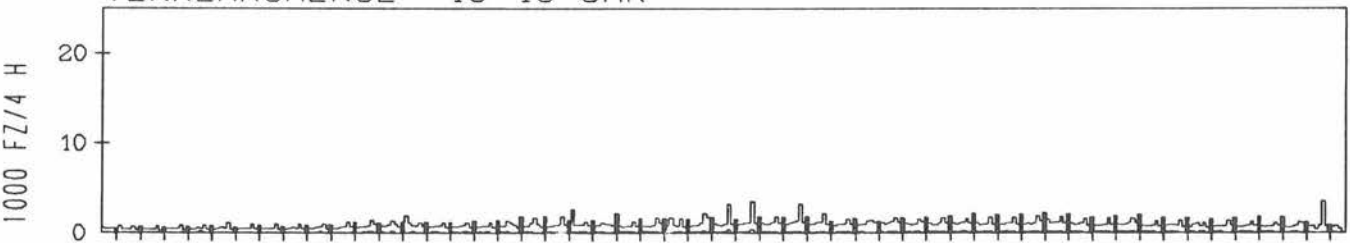
RICHTUNG SÜED

DTV KFZ 3432
 DTV LKW 523 = 15.23 %
 MAX WERKTAG 6932 SA 4.10.
 MAX FER-WKTAG 11364 SA 26.7.
 MAX SO+FEITAG 7904 SO 6.7.

TÄGLICHE VERKEHRSMENGE



VERKEHRSMENGE 15-19 UHR



JAHRESGANGLINIEN 1986

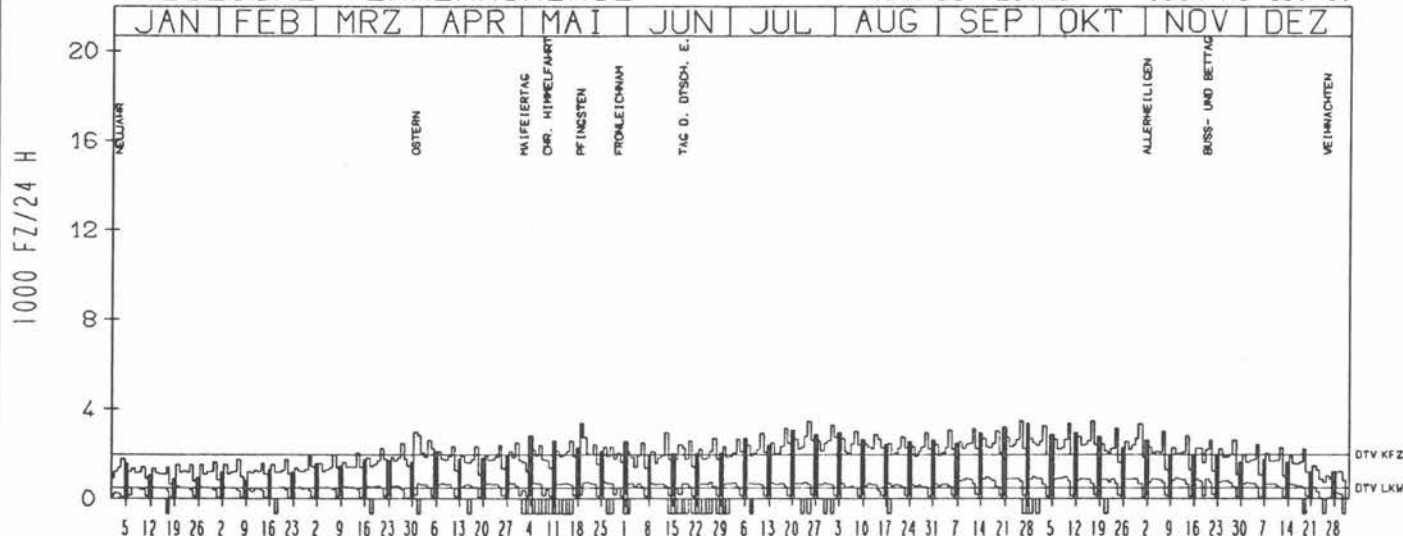
ZST: AK FEUCHTWANGEN SUED
NR.: 6727 9 568 (9004)

LAND: BAYERN
STRASSE: A 7
KM: 216.5
NETZKNOTEN: 6727 023

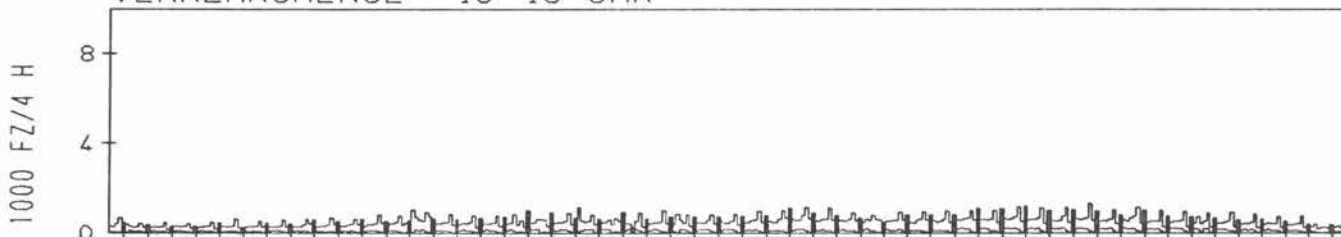
RICHTUNG NORD

DTV KFZ 1976
DTV LKW 461 = 23.34 %
MAX WERKTAG 3484 FR 17.10.
MAX FER-WKTAG 3148 FR 18.7.
MAX SO+FEITAG 3384 MO 19.5.

TAEGLICHE VERKEHRSMENGE



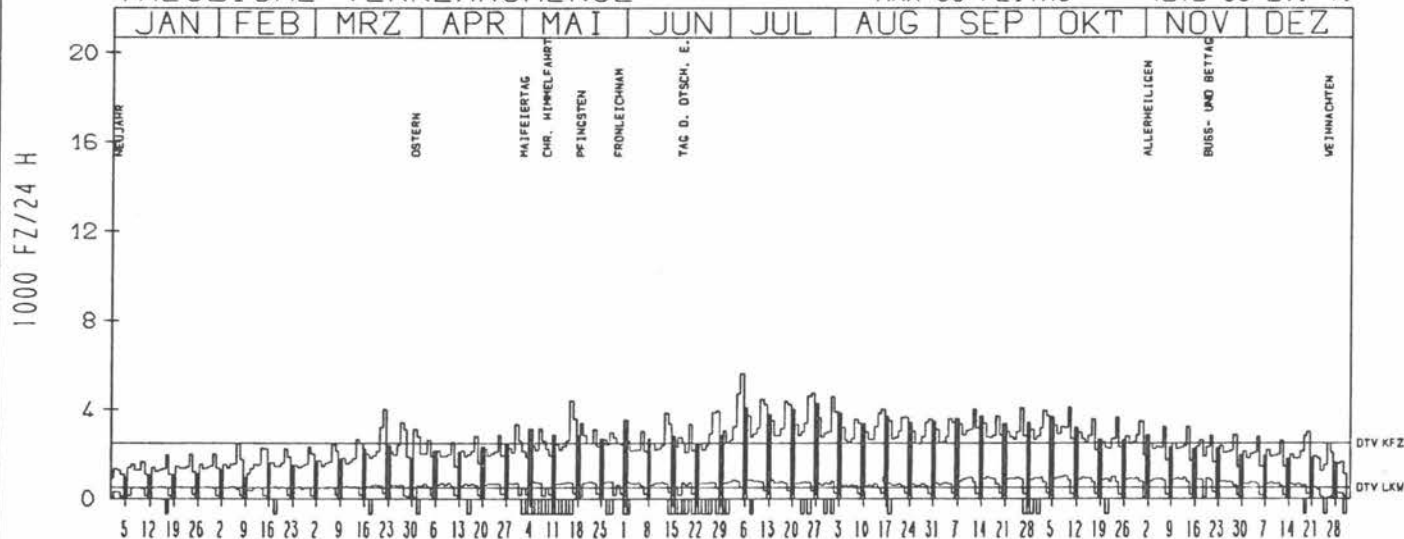
VERKEHRSMENGE 15-19 UHR



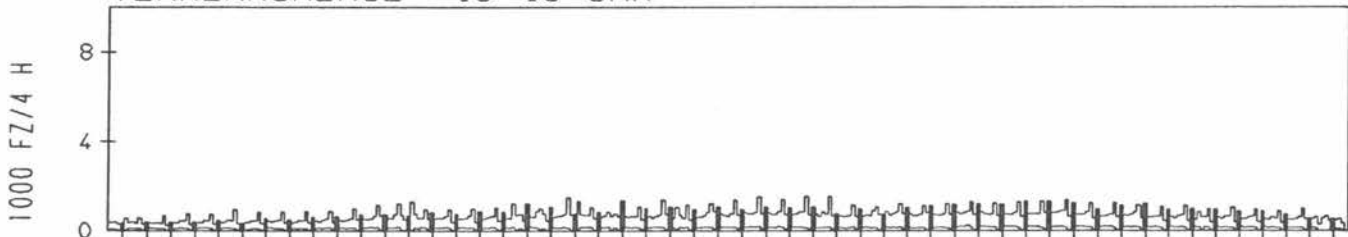
RICHTUNG SUED

DTV KFZ 2514
DTV LKW 523 = 20.81 %
MAX WERKTAG 4108 FR 10.10.
MAX FER-WKTAG 5604 SA 5.7.
MAX SO+FEITAG 4272 SO 27.7.

TAEGLICHE VERKEHRSMENGE



VERKEHRSMENGE 15-19 UHR



JAHRESGANGLINIEN 1986

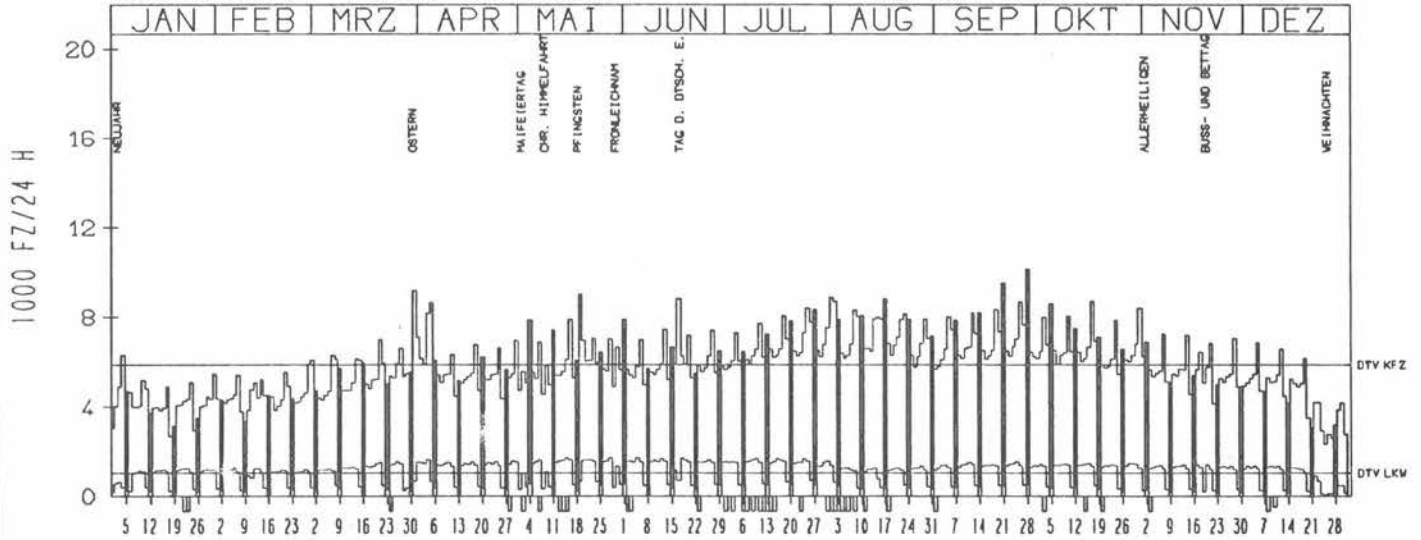
ZST: LANGENAU
 NR.: 7526 8 061 (1061)

LAND: BADEN-WUERTTEMBERG
 STRASSE: A 7
 KM: 245.4
 NETZKNOTEN: 7426 037
 7526 021

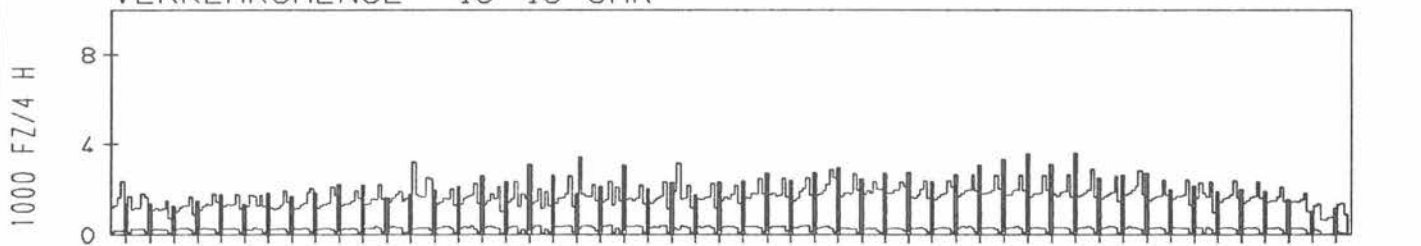
RICHTUNG NÖRD

DTV KFZ 5856
 DTV LKW 1025 = 17.50 %
 MAX WERKTAG 8712 FR 17. 10.
 MAX FER-WKTAG 8408 FR 25. 7.
 MAX SO+FEITAG 10118 SO 28. 9.

TÄGLICHE VERKEHRSMENGE



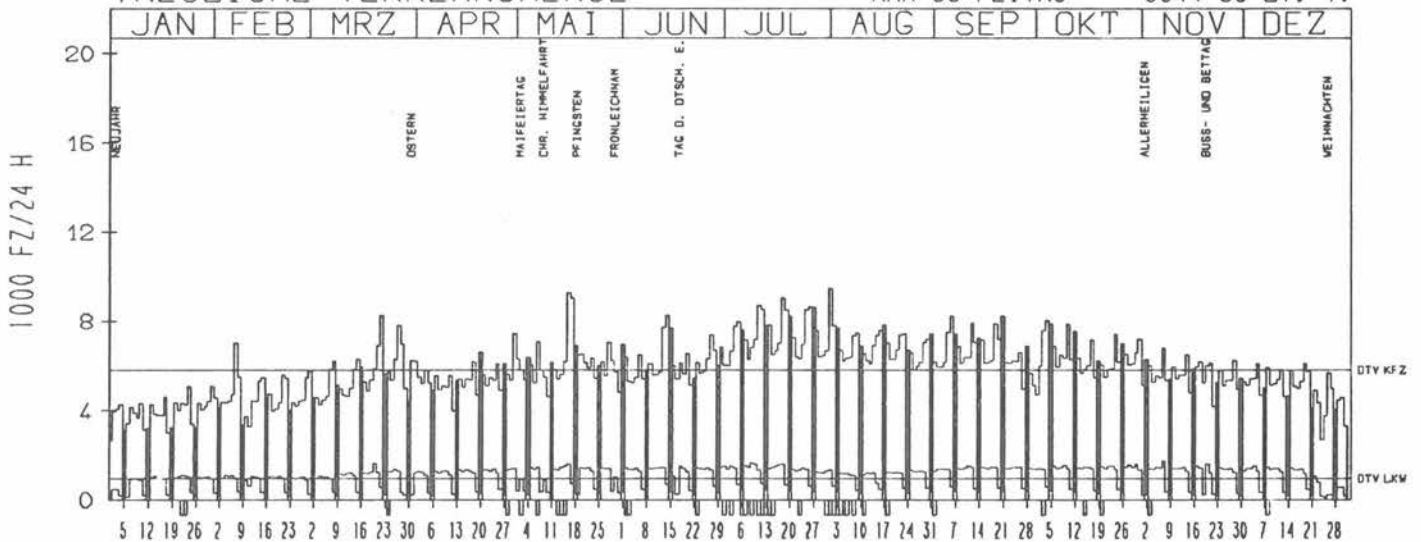
VERKEHRSMENGE 15-19 UHR



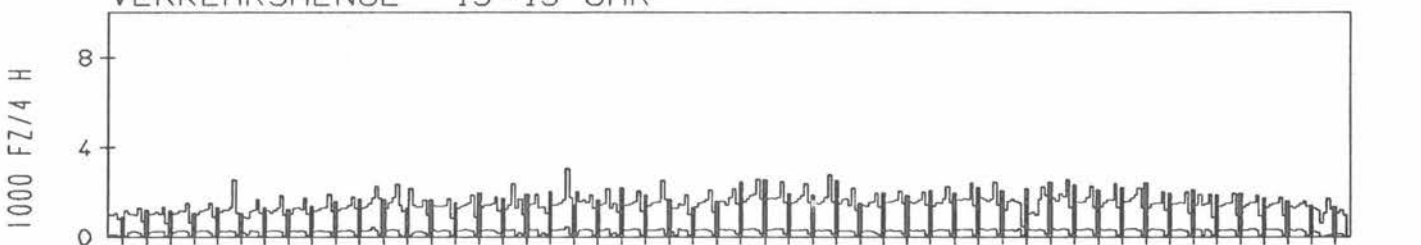
RICHTUNG SÜED

DTV KFZ 5826
 DTV LKW 985 = 16.91 %
 MAX WERKTAG 9262 FR 16. 5.
 MAX FER-WKTAG 9037 FR 18. 7.
 MAX SO+FEITAG 8644 SO 27. 7.

TÄGLICHE VERKEHRSMENGE



VERKEHRSMENGE 15-19 UHR



JAHRESGANGLINIEN 1986

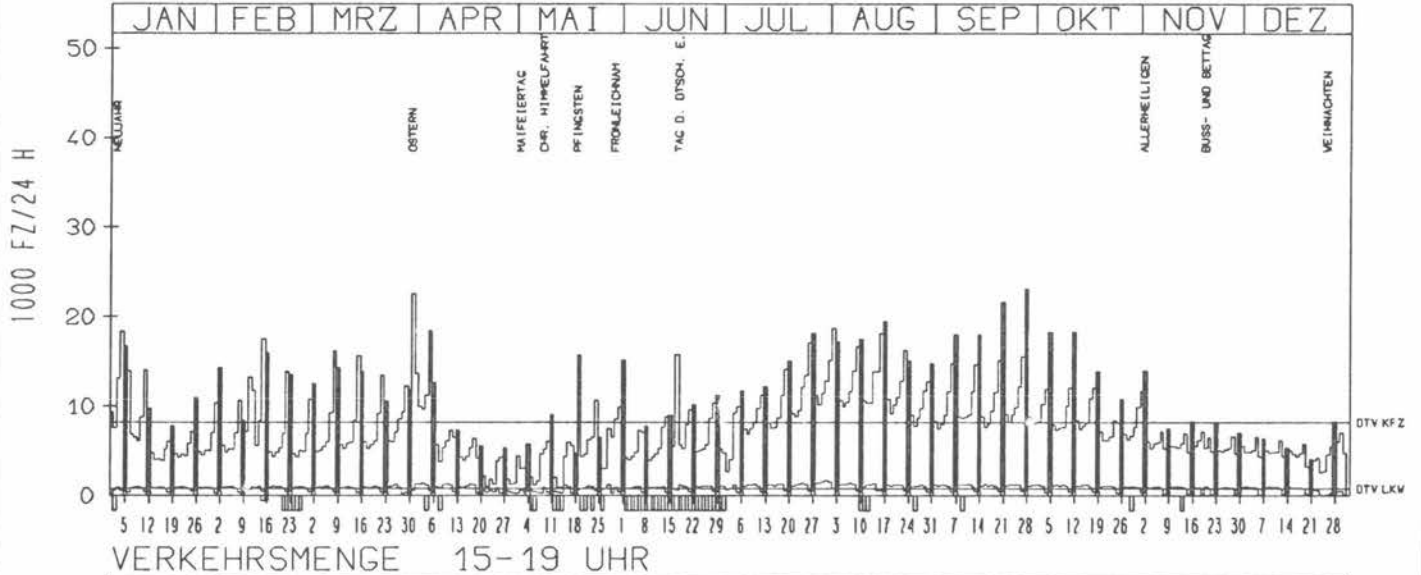
ZST: MEMMINGEN-SUED
 NR.: 7926 9 231

LAND: BAYERN
 STRASSE: A 7
 KM: 305.3
 NETZKNOTEN: 8026 202
 8027 008

RICHTUNG NÖRD

DTV KFZ 8190
 DTV LKW 799 = 9.75 %
 MAX WERKTAG 17512 SA 15. 2.
 MAX FER-WKTAG 18652 SA 2. 8.
 MAX SO+FEITAG 23056 SO 28. 9.

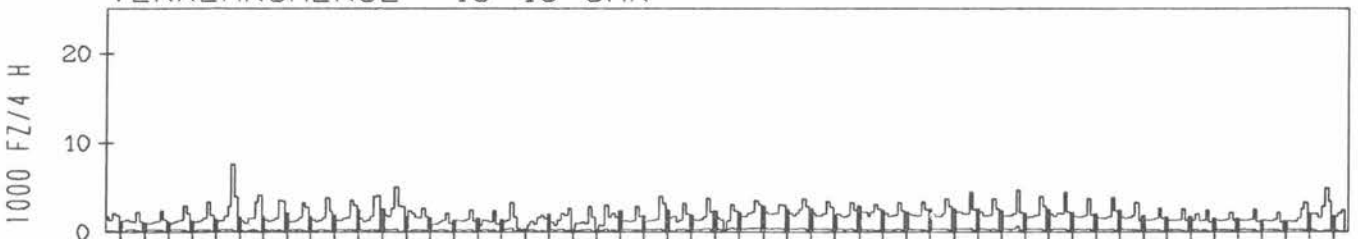
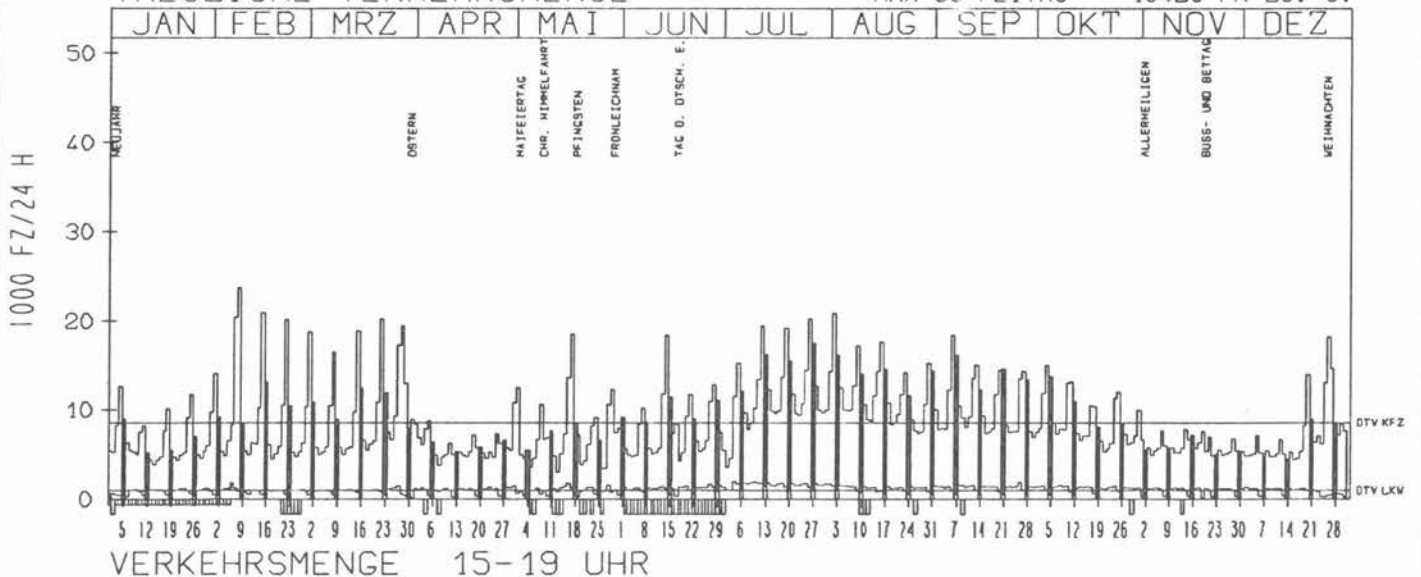
TAEGLICHE VERKEHRSMENGE



RICHTUNG SUED

DTV KFZ 8627
 DTV LKW 1050 = 12.17 %
 MAX WERKTAG 23760 SA 8. 2.
 MAX FER-WKTAG 20864 SA 2. 8.
 MAX SO+FEITAG 19420 FR 28. 3.

TAEGLICHE VERKEHRSMENGE



JAHRESGANGLINIEN 1986

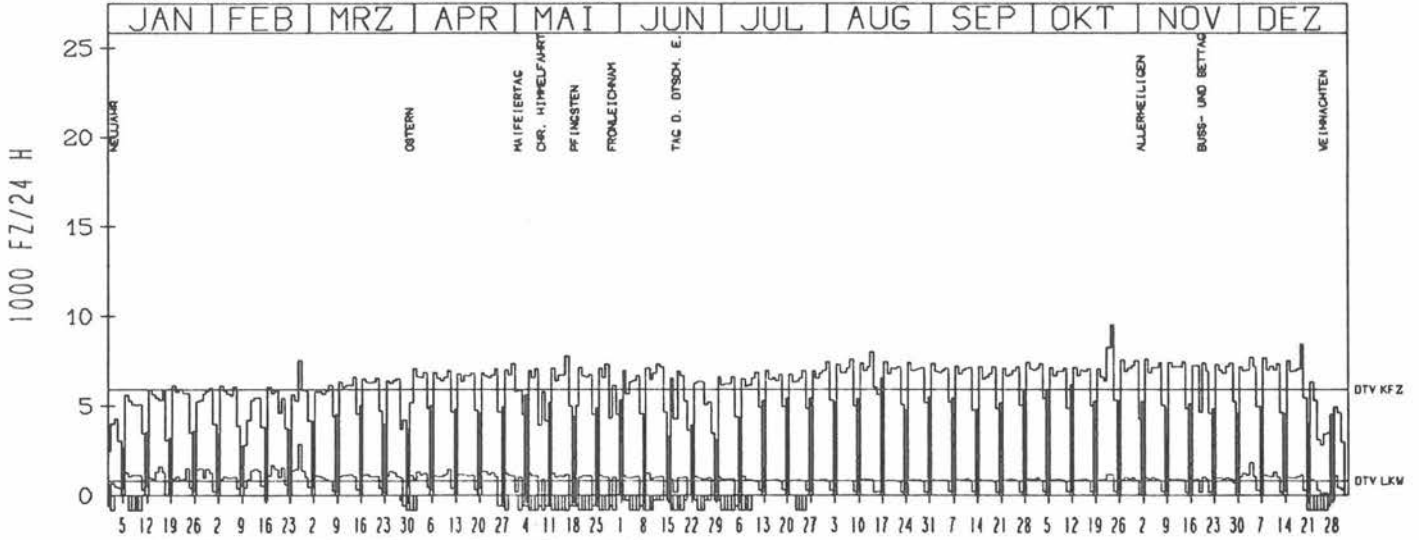
ZST: SCHWARZENHÖLZ
NR.: 6607 0 147

LAND: SAARLAND
STRASSE: A 8
KM: 4,1
NETZKNOTEN: 6607 036
6607 042

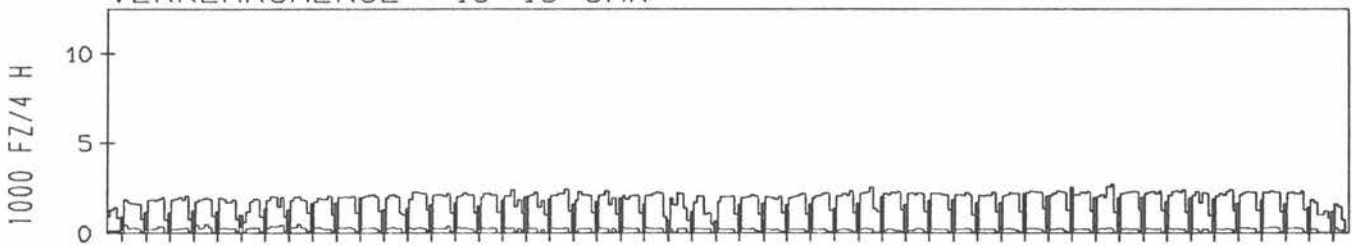
RICHTUNG OST

DTV KFZ 5927
DTV LKW 812 = 13.69 %
MAX WERKTAG 9497 FR 24. 10.
MAX FER-WKTAG 8007 DO 14. 8.
MAX SO+FEITAG 6533 SO 17. 8.

TÄGLICHE VERKEHRSMENGE



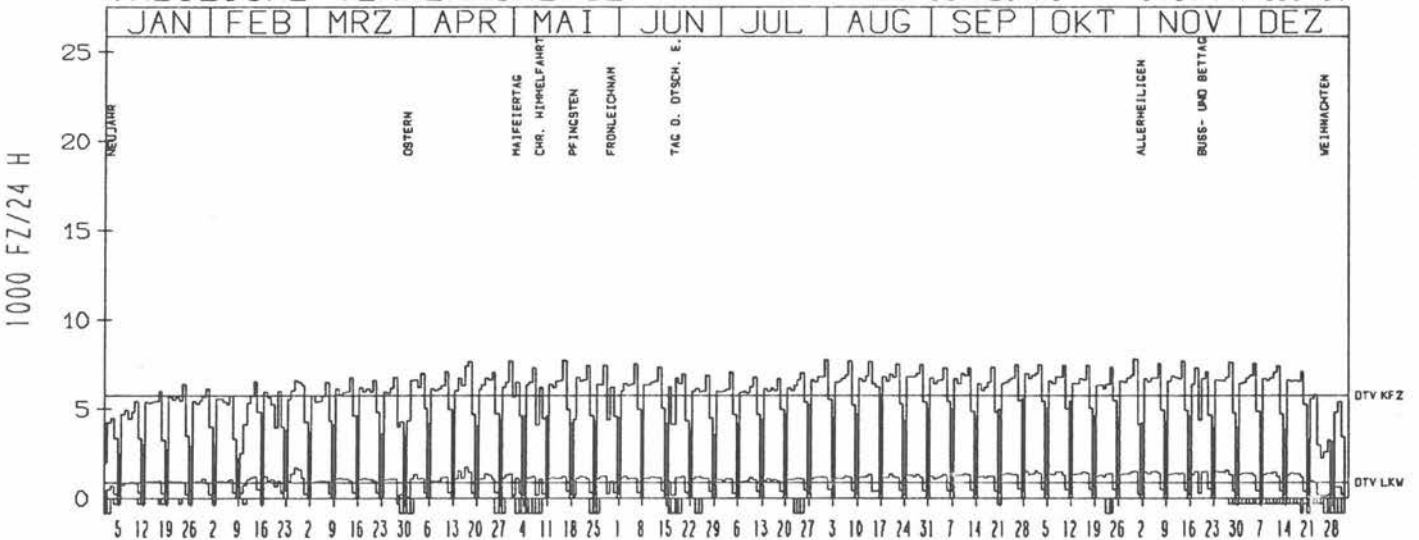
VERKEHRSMENGE 15-19 UHR



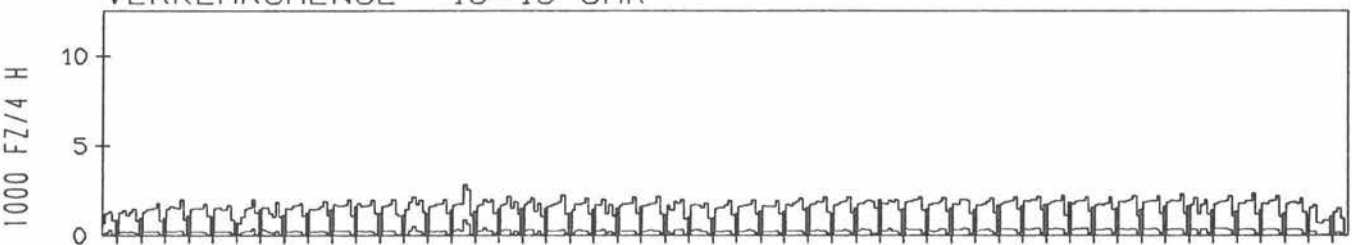
RICHTUNG WEST

DTV KFZ 5744
DTV LKW 901 = 15.68 %
MAX WERKTAG 7801 FR 31. 10.
MAX FER-WKTAG 7778 FR 1. 8.
MAX SO+FEITAG 6414 FR 15. 8.

TÄGLICHE VERKEHRSMENGE



VERKEHRSMENGE 15-19 UHR



JAHRESGANGLINIEN 1986

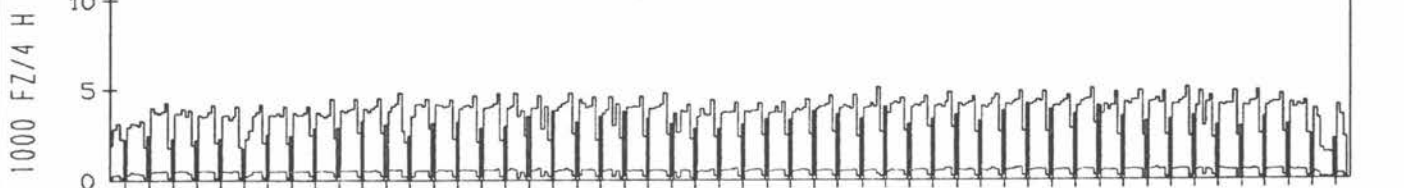
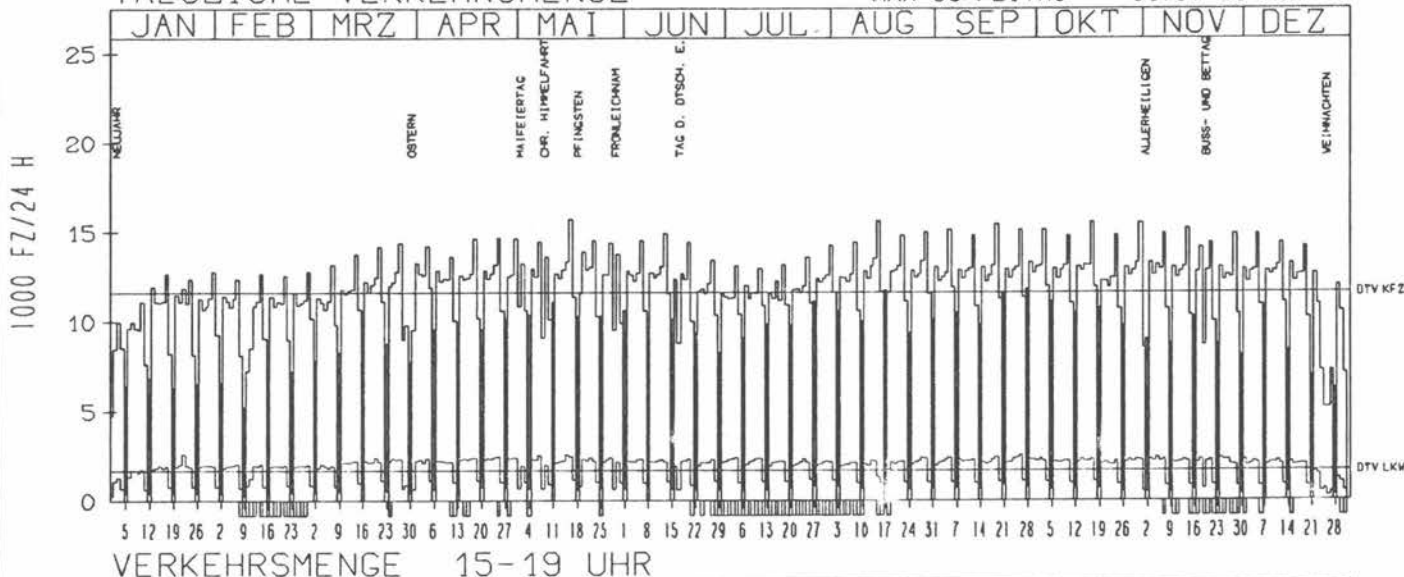
ZST: ZWEIBRUECKEN
 NR.: 6710 7 101

LAND: RHEINLAND-PFALZ
 STRASSE: A 8
 KM: 0.6
 NETZKNOTEN: 6710 011
 6710 059

RICHTUNG OST

DTV KFZ 11608
 DTV LKW 1665 = 14.34 %
 MAX WERKTAG 15698 FR 16.5.
 MAX FER-WKTAG 15135 FR 5.9.
 MAX SO+FEITAG 11787 SO 28.9.

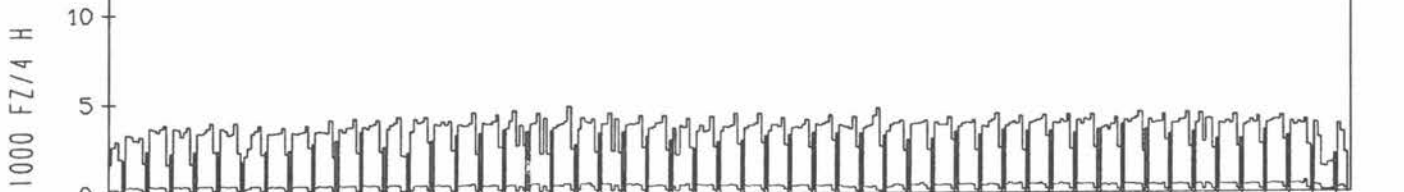
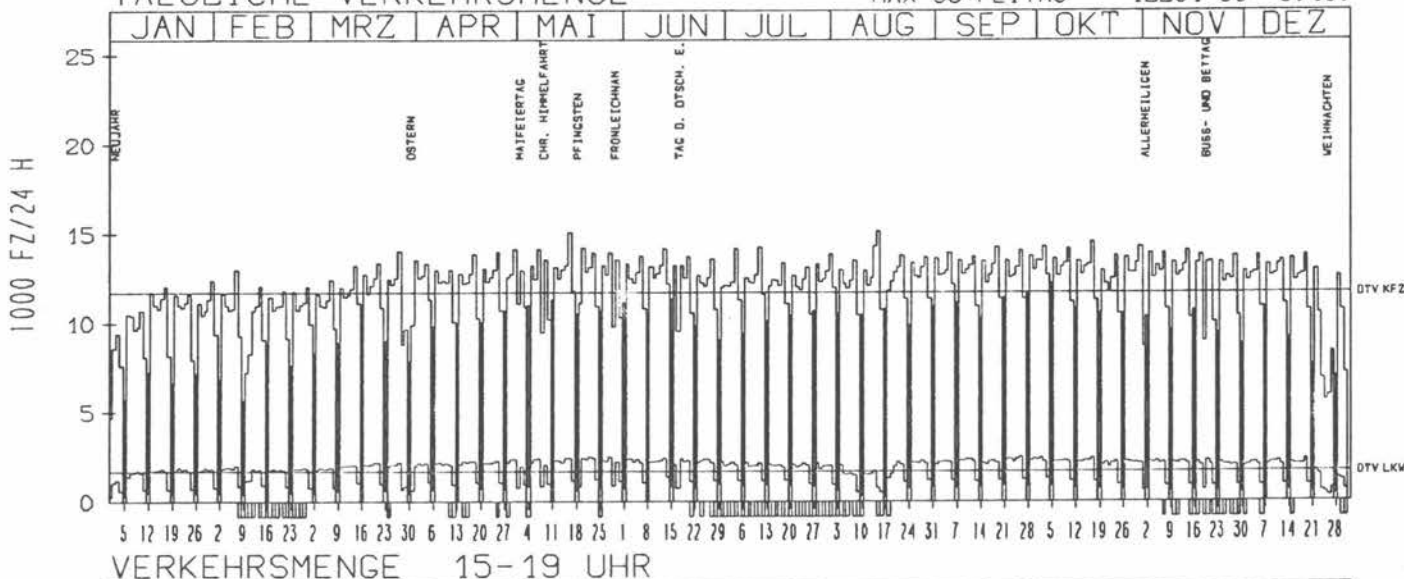
TAEGLICHE VERKEHRSMENGE



RICHTUNG WEST

DTV KFZ 11725
 DTV LKW 1666 = 14.21 %
 MAX WERKTAG 15108 FR 16.5.
 MAX FER-WKTAG 14323 DO 14.8.
 MAX SO+FEITAG 12231 SO 5.10.

TAEGLICHE VERKEHRSMENGE



JAHRESGANGLINIEN

1986

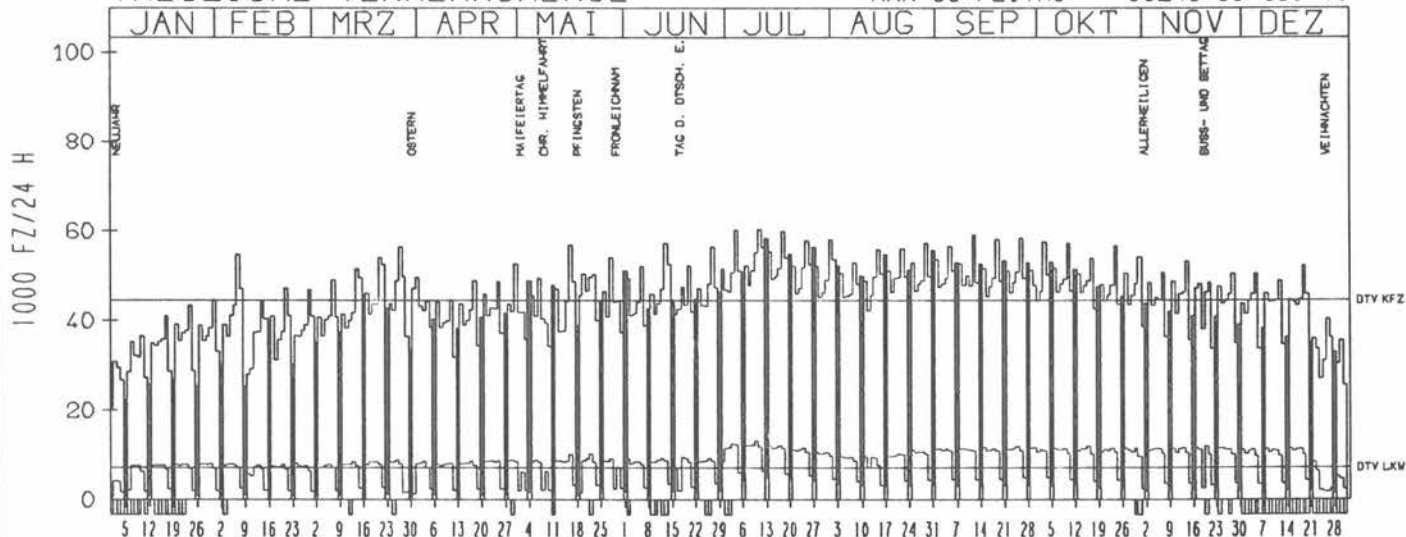
ZST: STUTTGART-VAIHINGEN
 NR.: 7220 8 073 (1073)

LAND: BADEN-WUERTEMBERG
 STRASSE: A 8
 KM: 207.1
 NETZKNOTEN: 7220 047
 7220 028

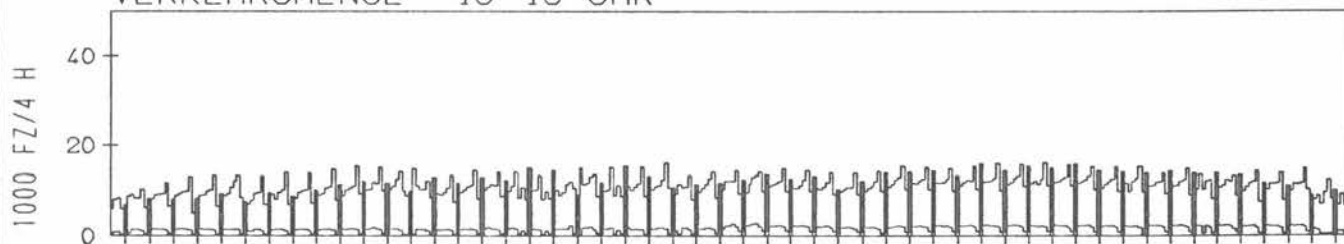
RICHTUNG OST

DTV KFZ 44439
 DTV LKW 7202 = 16.21 %
 MAX WERKTAG 58281 FR 26. 9.
 MAX FER-WKTAG 60279 FR 11. 7.
 MAX SO+FEITAG 58240 SO 13. 7.

TAEGLICHE VERKEHRSMENGE



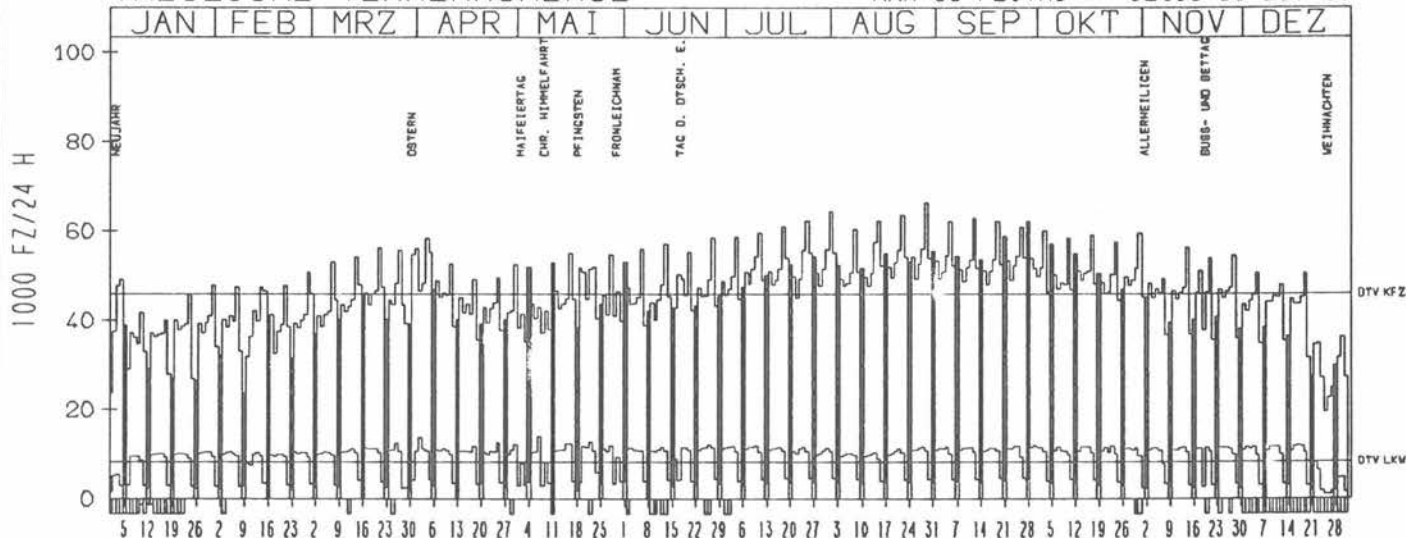
VERKEHRSMENGE 15-19 UHR



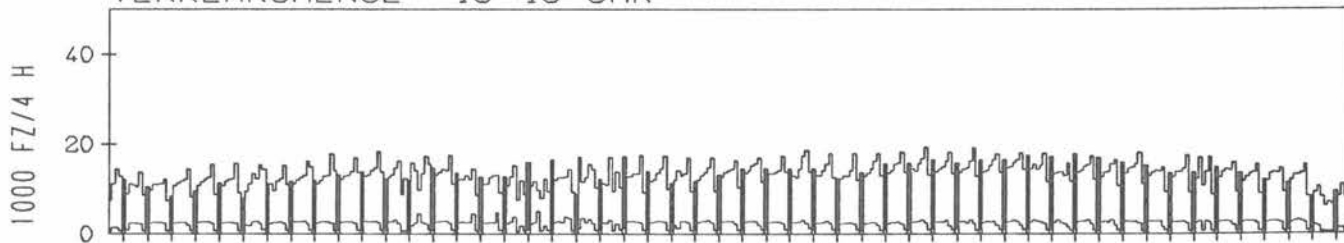
RICHTUNG WEST

DTV KFZ 45947
 DTV LKW 8338 = 18.15 %
 MAX WERKTAG 62262 FR 19. 9.
 MAX FER-WKTAG 66302 FR 29. 8.
 MAX SO+FEITAG 62158 SO 28. 9.

TAEGLICHE VERKEHRSMENGE



VERKEHRSMENGE 15-19 UHR



JAHRESGANGLINIEN 1986

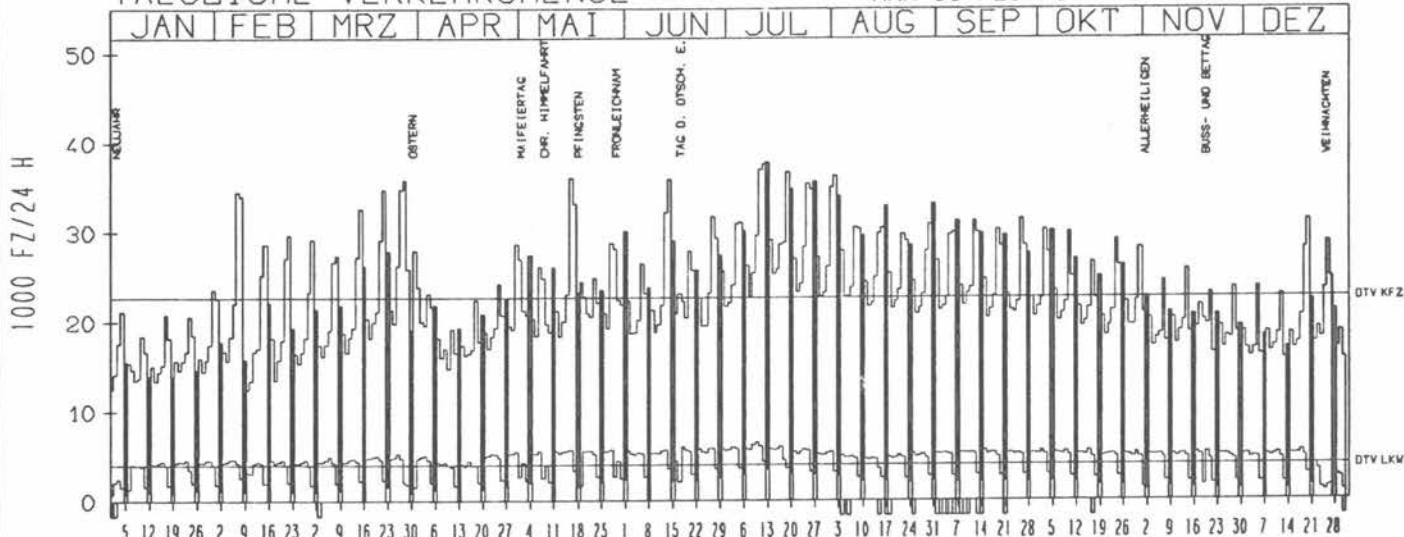
ZST: MUEHLHAUSEN
 NR.: 7423 8 066 (1066)

LAND: BADEN-WUERTEMBERG
 STRASSE: A 8
 KM: 156.6
 NETZKNOTEN: 7423 026
 7323 010

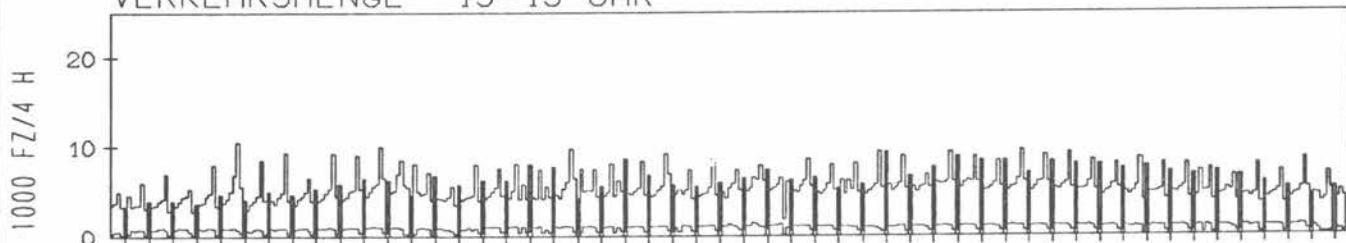
RICHTUNG OST

DTV KFZ 22683
 DTV LKW 3976 = 17.53 %
 MAX WERKTAG 35952 FR 16. 5.
 MAX FER-WKTAG 37522 SA 12. 7.
 MAX SO+FEITAG 37769 SO 13. 7.

TAEGLICHE VERKEHRSMENGE



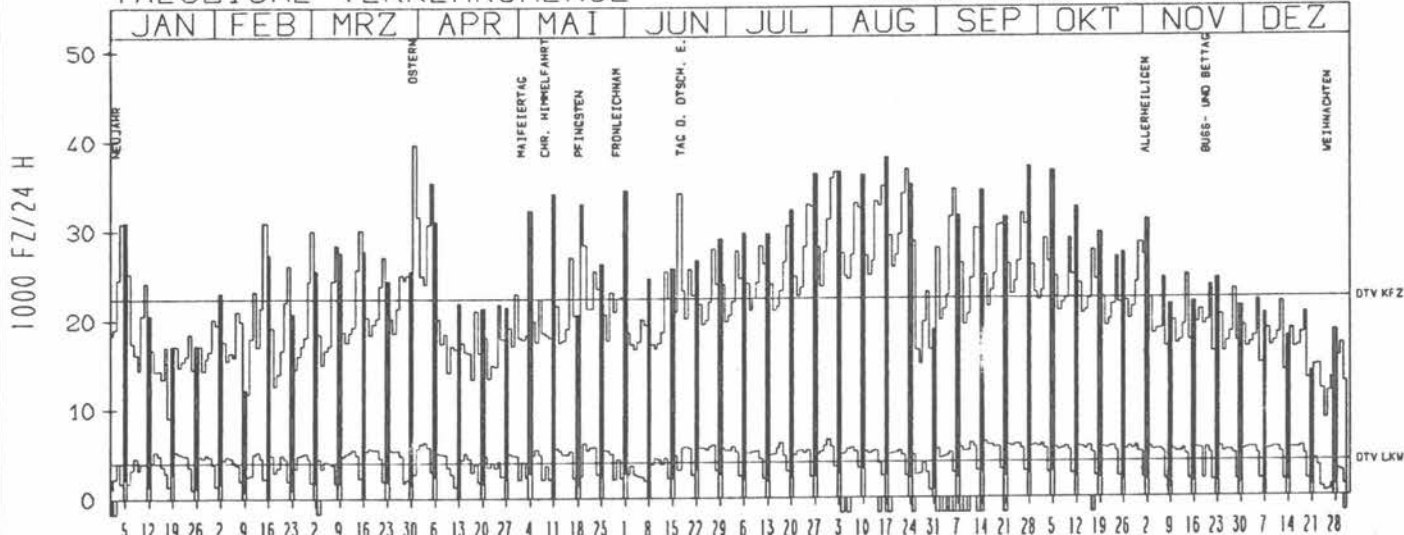
VERKEHRSMENGE 15-19 UHR



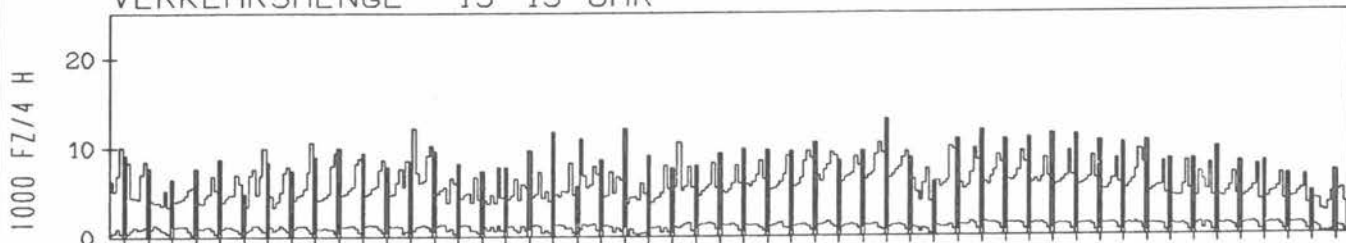
RICHTUNG WEST

DTV KFZ 22404
 DTV LKW 4029 = 17.98 %
 MAX WERKTAG 35395 SA 5. 4.
 MAX FER-WKTAG 36798 SA 23. 8.
 MAX SO+FEITAG 39662 MO 31. 3.

TAEGLICHE VERKEHRSMENGE



VERKEHRSMENGE 15-19 UHR



JAHRESGANGLINIEN

1986

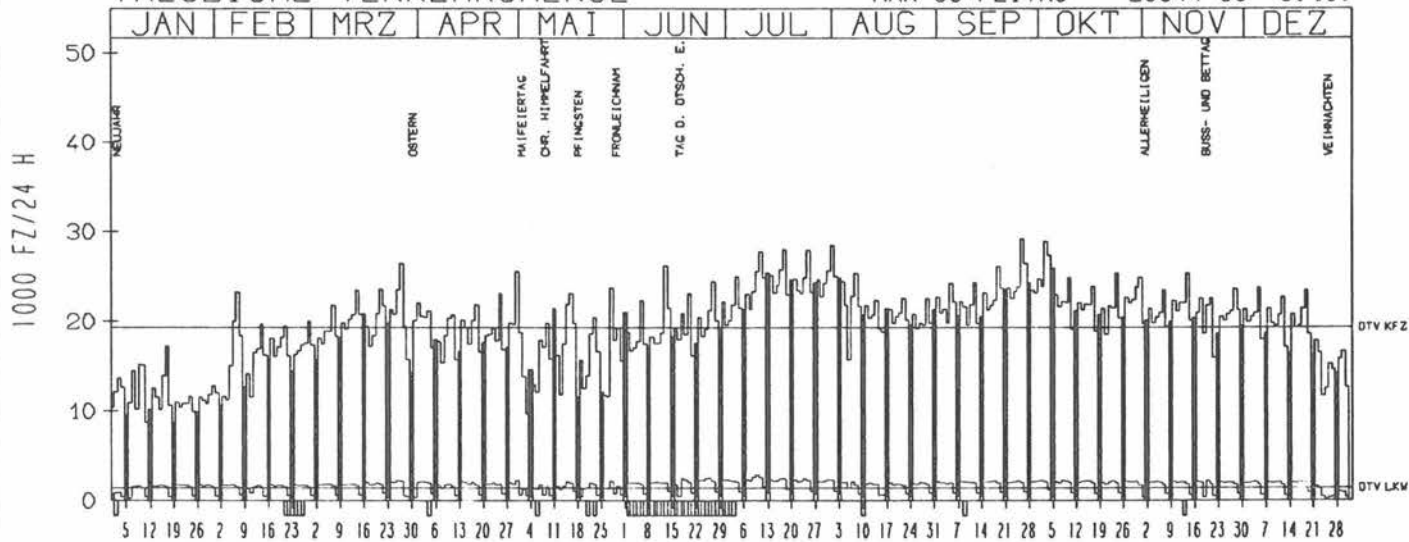
ZST: MUENCHEN-WEST
 NR.: 7834 9 140

LAND: BAYERN
 STRASSE: A 8
 KM: 1.0
 NETZKNOTEN: 7834 006
 7834 001


RICHTUNG OST

DTV KFZ 19359
 DTV LKW 1467 = 7.58 %
 MAX WERKTAG 29136 FR 26.9.
 MAX FER-WKTAG 28500 FR 1.8.
 MAX SO+FEITAG 25944 SO 5.10.

TAEGLICHE VERKEHRSMENGE



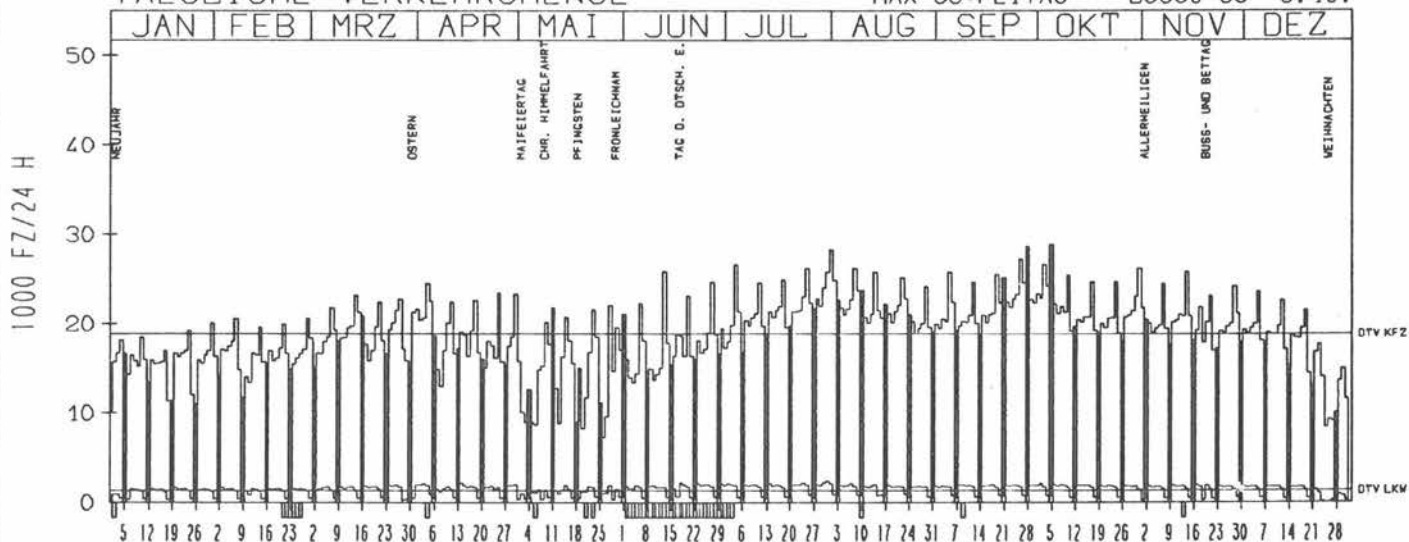
VERKEHRSMENGE 15-19 UHR



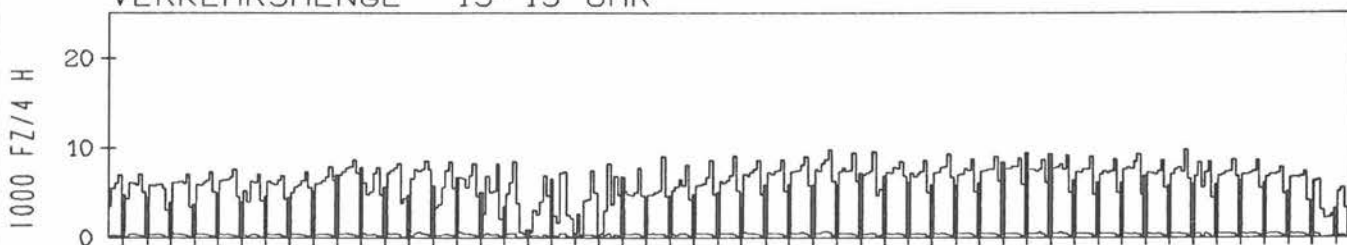
RICHTUNG WEST

DTV KFZ 18852
 DTV LKW 1343 = 7.12 %
 MAX WERKTAG 27244 FR 26.9.
 MAX FER-WKTAG 28232 FR 1.8.
 MAX SO+FEITAG 28880 SO 5.10.

TAEGLICHE VERKEHRSMENGE



VERKEHRSMENGE 15-19 UHR



JAHRESGANGLINIEN 1986

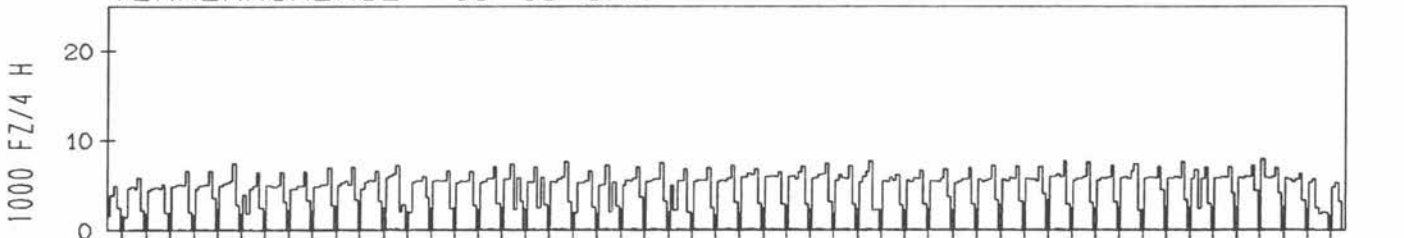
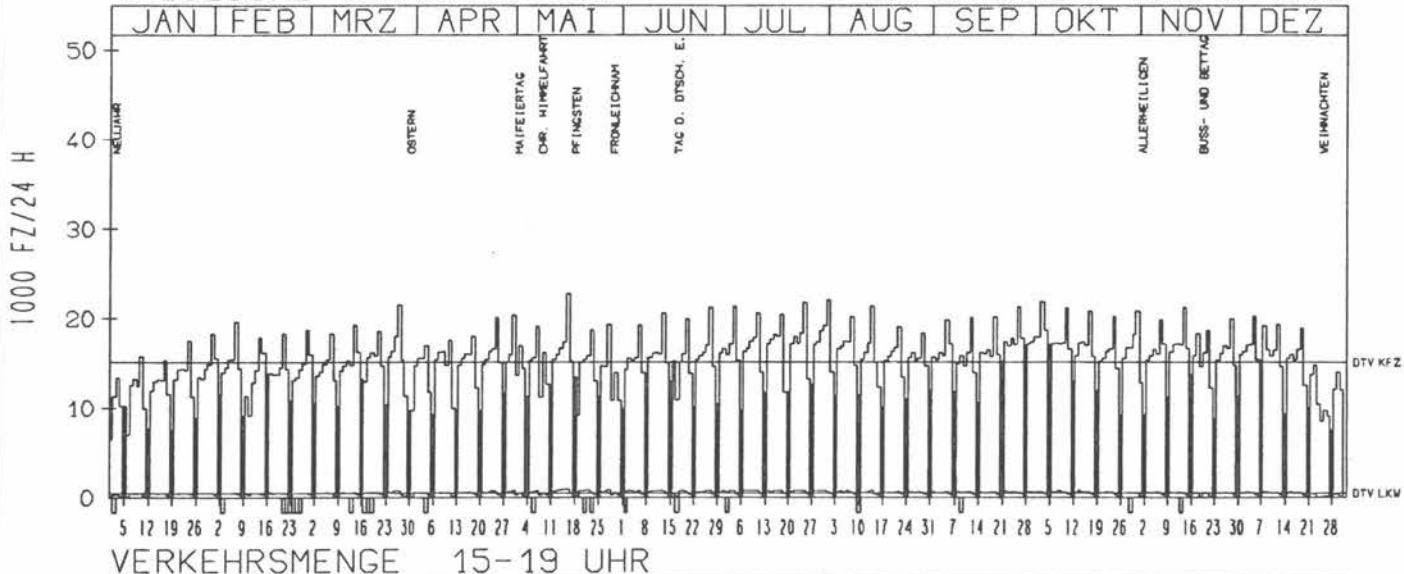
ZST: TUNNEL NEUBIBERG
 NR.: 7935 9 168

LAND: BAYERN
 STRASSE: A 8
 KM: 3.4
 NETZKNOTEN: 7835 054
 7935 020

RICHTUNG OST

DTV KFZ 15117
 DTV LKW 502 = 3.32 %
 MAX WERKTAG 22732 FR 16. 5.
 MAX FER-WKTAG 22024 FR 1. 8.
 MAX SO+FEITAG 17096 SO 5. 10.


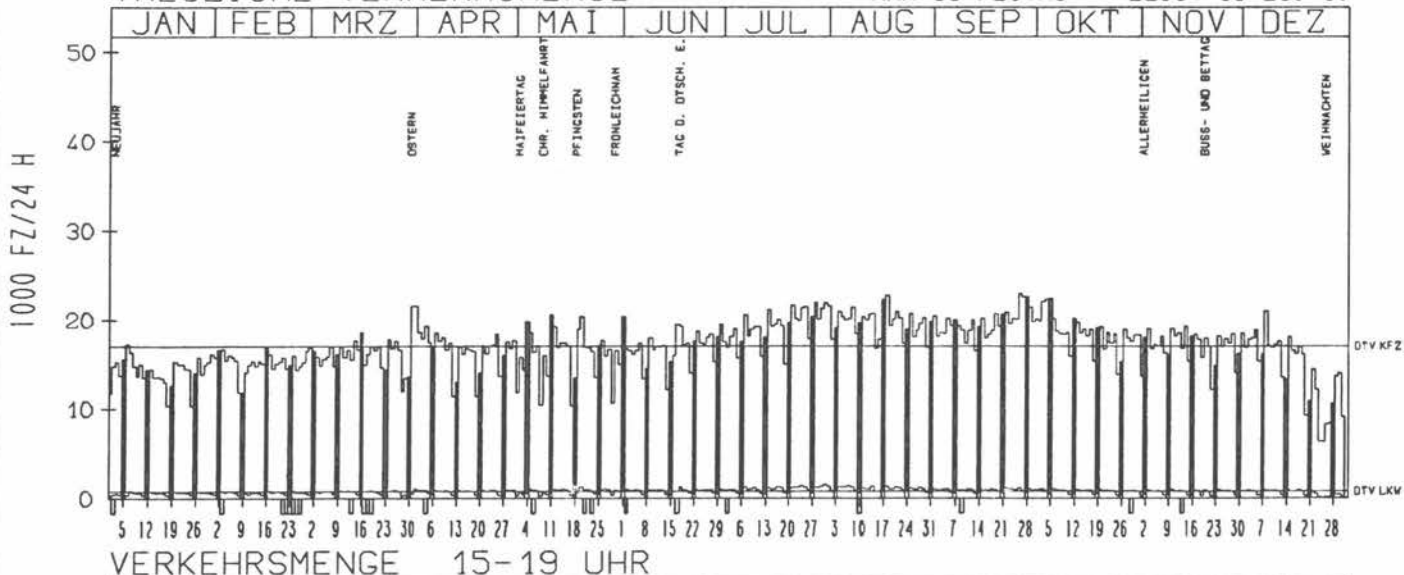
TAEGLICHE VERKEHRSMENGE



RICHTUNG WEST

DTV KFZ 17006
 DTV LKW 791 = 4.65 %
 MAX WERKTAG 22920 FR 26. 9.
 MAX FER-WKTAG 22740 MO 18. 8.
 MAX SO+FEITAG 22584 SO 28. 9.

TAEGLICHE VERKEHRSMENGE



JAHRESGANGLINIEN 1986

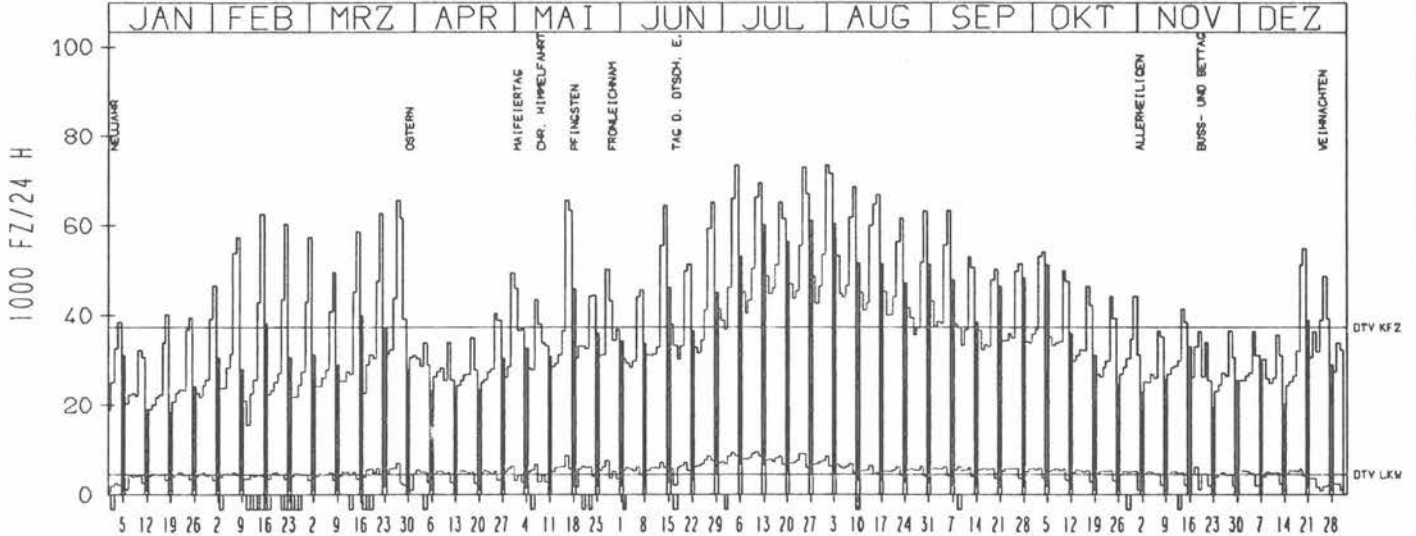
ZST: HÖLZKIRCHEN
 NR.: 8036 9 171

LAND: BAYERN
 STRASSE: A 8
 KM: 20.4
 NETZKNOTEN: 8036 007
 8136 002

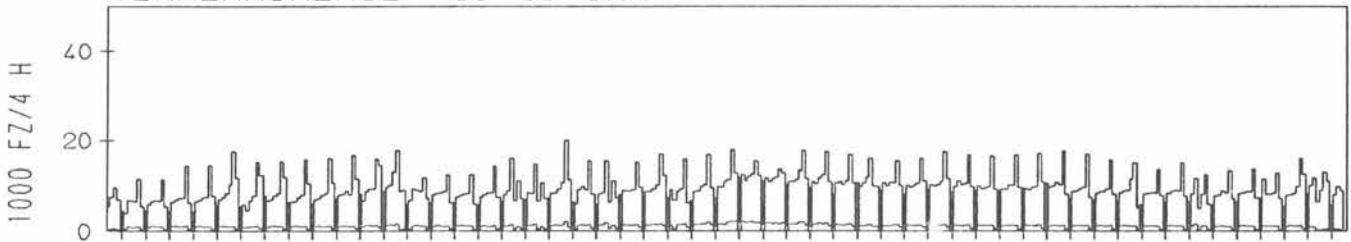
RICHTUNG OST

DTV KFZ 37302
 DTV LKW 4583 = 12.29 %
 MAX WERKTAG 65620 FR 16. 5.
 MAX FER-WKTAG 73432 SA 5. 7.
 MAX SO+FEITAG 64752 FR 15. 8.

TÄGLICHE VERKEHRSMENGE



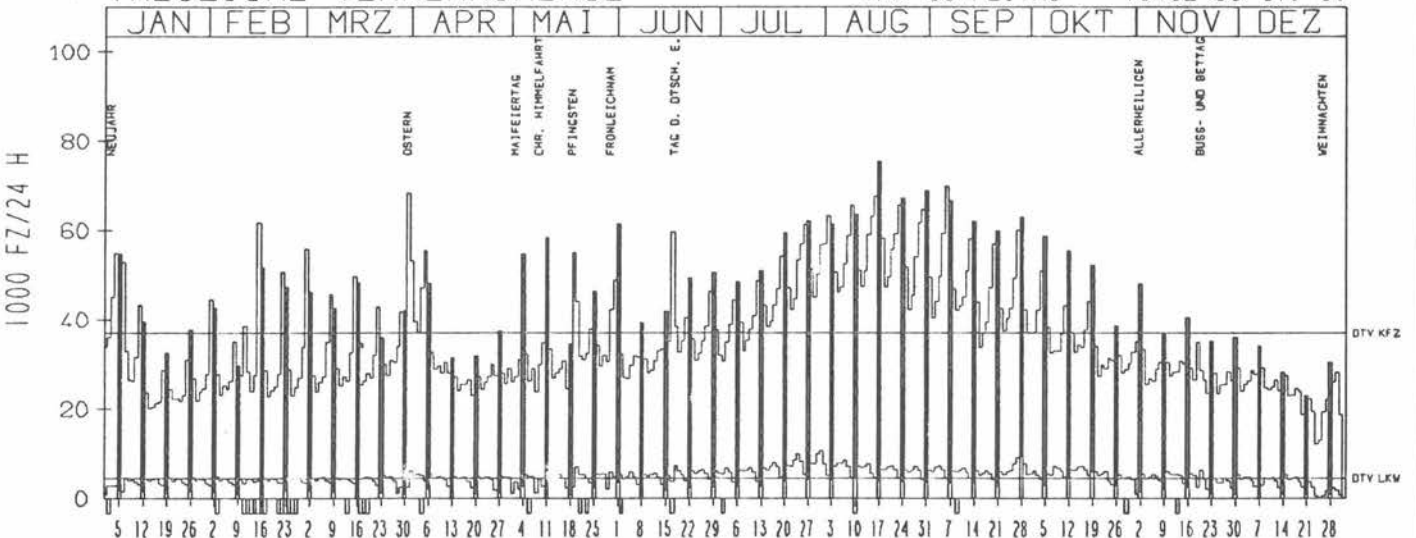
VERKEHRSMENGE 15-19 UHR



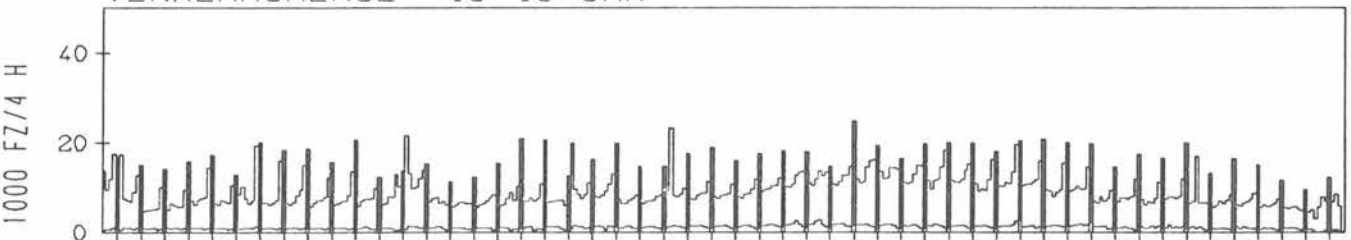
RICHTUNG WEST

DTV KFZ 37078
 DTV LKW 4611 = 12.44 %
 MAX WERKTAG 59976 SA 27. 9.
 MAX FER-WKTAG 69884 SA 6. 9.
 MAX SO+FEITAG 75452 SO 17. 8.

TÄGLICHE VERKEHRSMENGE



VERKEHRSMENGE 15-19 UHR



JAHRESGANGLINIEN 1986

ZST: SCHWEINBACH
 NR.: 8141 9 200

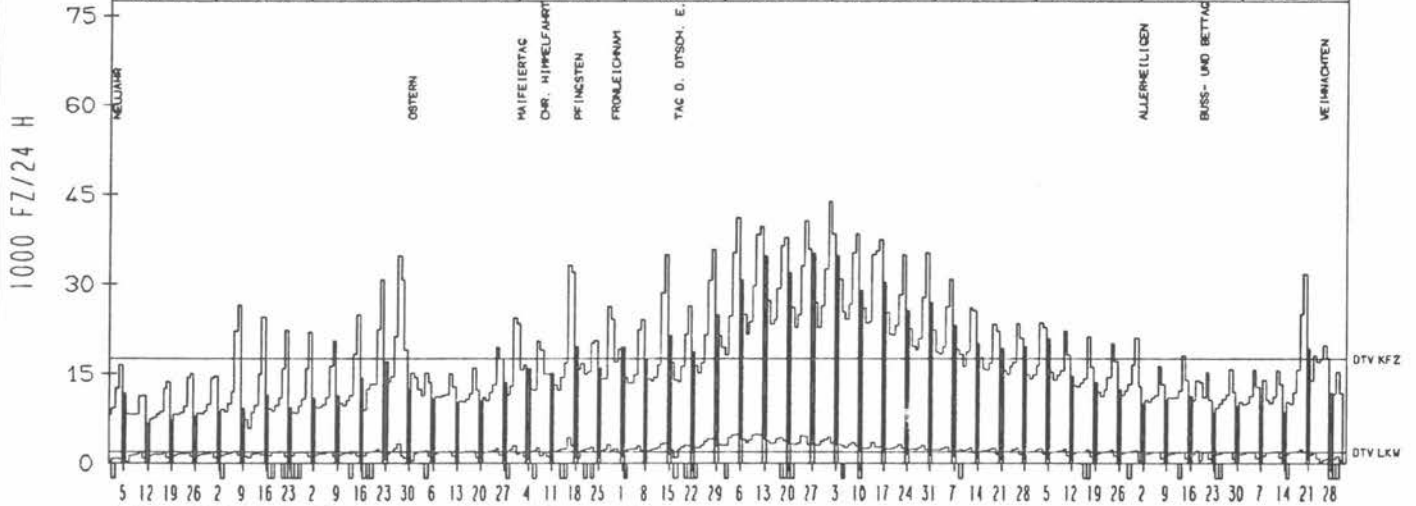
LAND: BAYERN
 STRASSE: A 8
 KM: 97.0
 NETZKNOTEN: 8141 021
 8141 018

RICHTUNG OST

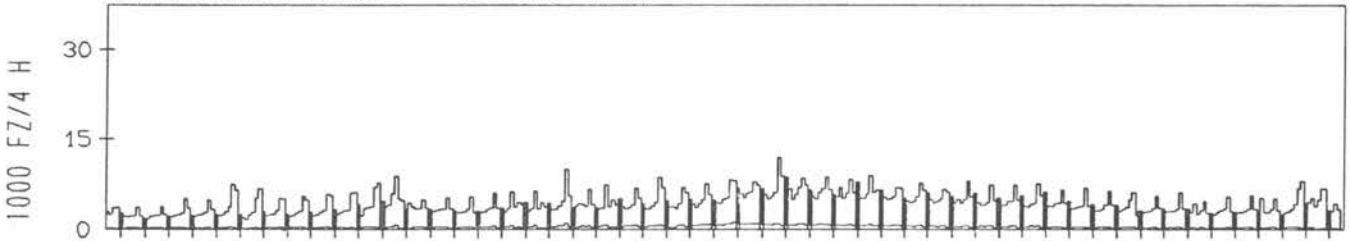
DTV KFZ 17453
 DTV LKW 1924 = 11.02 %
 MAX WERKTAG 33056 FR 16. 5.
 MAX FER-WKTAG 43836 FR 1. 8.
 MAX SO+FEITAG 35444 FR 15. 8.

TAEGLICHE VERKEHRSMENGE

JAN | FEB | MRZ | APR | MAI | JUN | JUL | AUG | SEP | OKT | NOV | DEZ



VERKEHRSMENGE 15-19 UHR

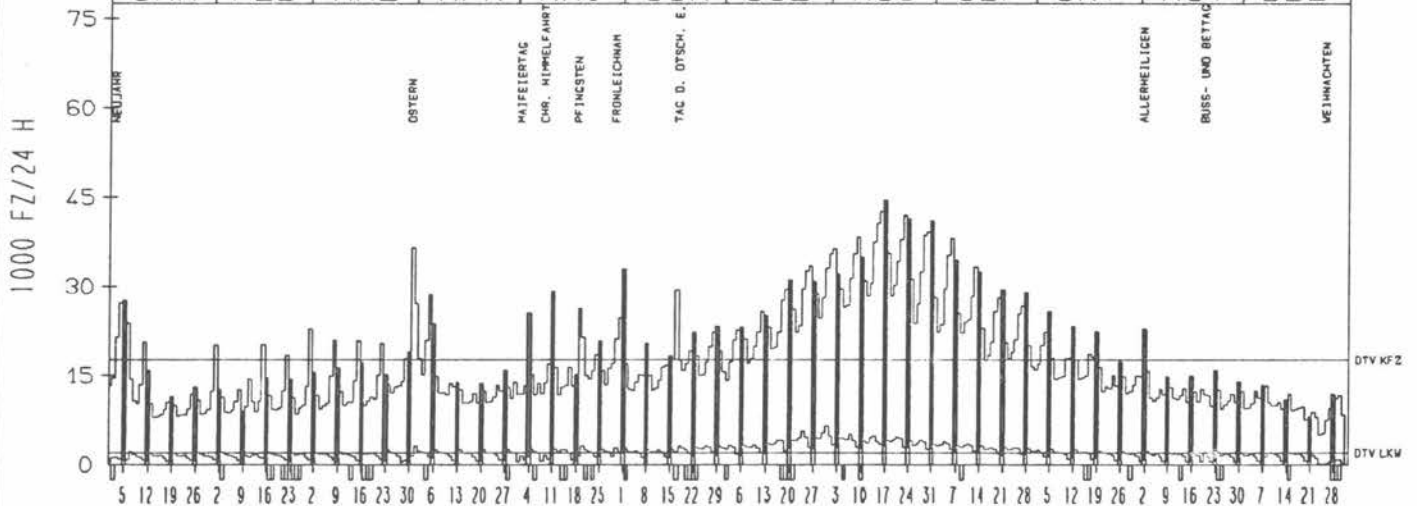


RICHTUNG WEST


DTV KFZ 17650
 DTV LKW 2089 = 11.83 %
 MAX WERKTAG 28056 SA 20. 9.
 MAX FER-WKTAG 42652 SA 16. 8.
 MAX SO+FEITAG 44560 SO 17. 8.

TAEGLICHE VERKEHRSMENGE

JAN | FEB | MRZ | APR | MAI | JUN | JUL | AUG | SEP | OKT | NOV | DEZ



VERKEHRSMENGE 15-19 UHR



JAHRESGANGLINIEN 1986

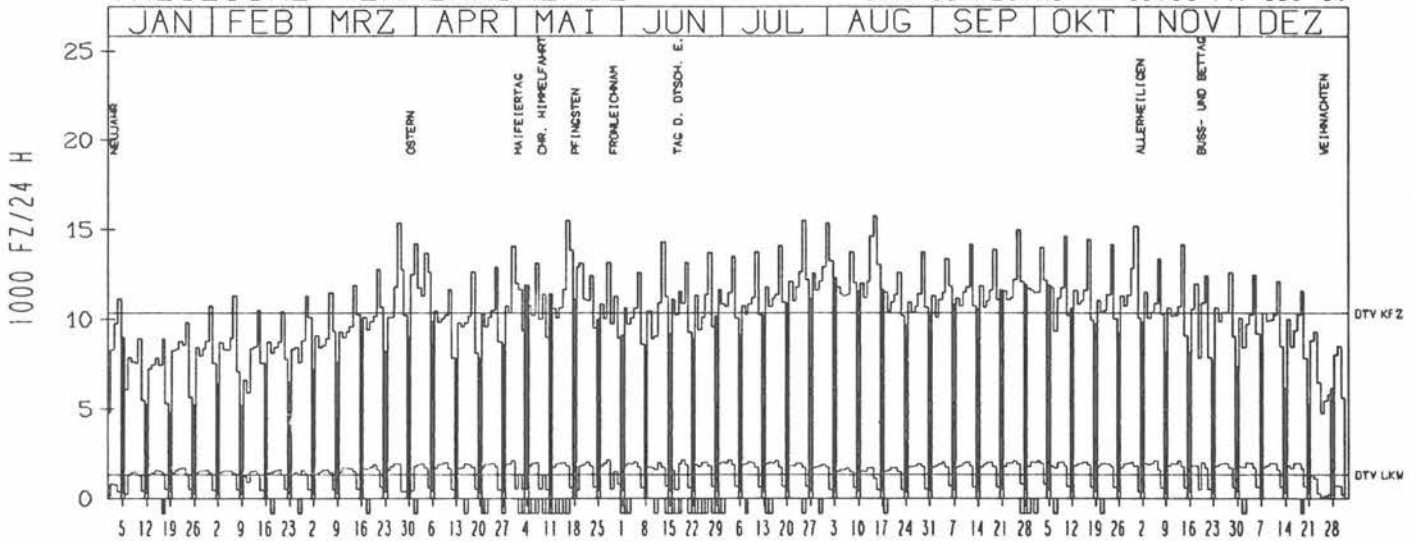
ZST: AD BAYREUTH (SUED)
 NR.: 5935 9 002 (9052)

LAND: BAYERN
 STRASSE: A 9
 KM: 296.0
 NETZKNOTEN: 5935 011
 6035 006

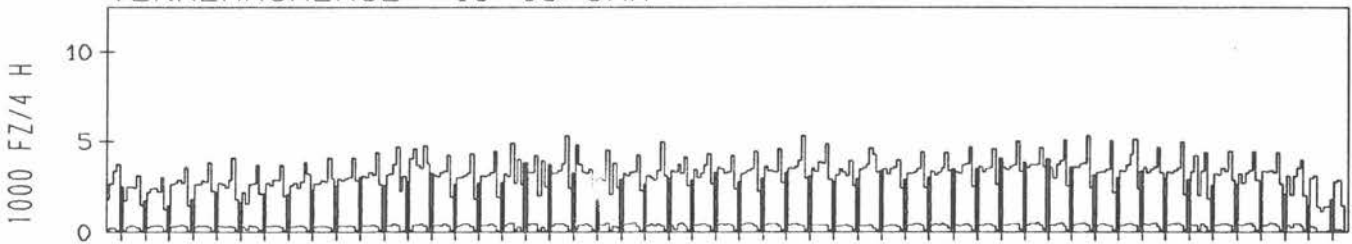
RICHTUNG NÖRD

DTV KFZ 10327
 DTV LKW 1336 = 12.94 %
 MAX WERKTAG 15172 FR 31.10.
 MAX FER-WKTAG 15340 FR 1. 8.
 MAX SO+FEITAG 15760 FR 15. 8.

TÄGLICHE VERKEHRSMENGE



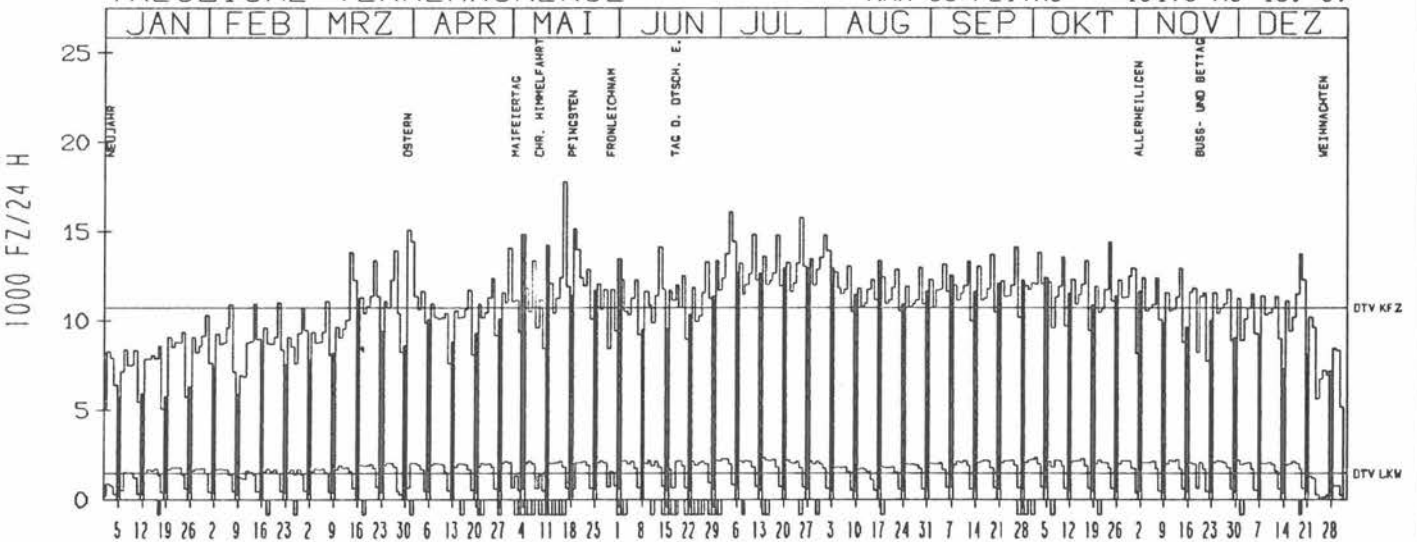
VERKEHRSMENGE 15-19 UHR



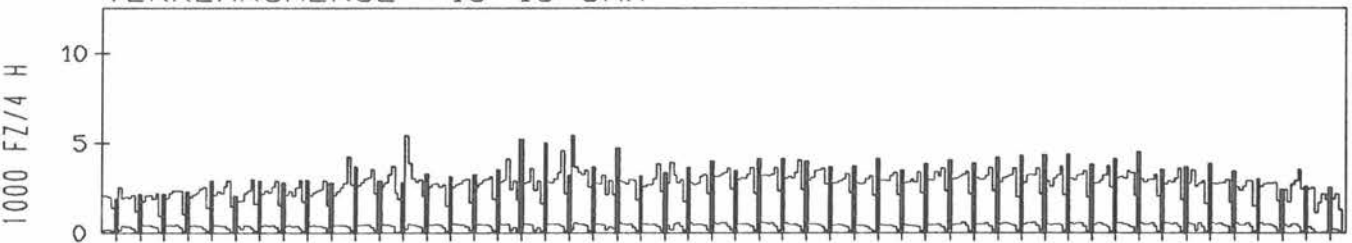
RICHTUNG SÜED

DTV KFZ 10777
 DTV LKW 1460 = 13.55 %
 MAX WERKTAG 14440 FR 24.10.
 MAX FER-WKTAG 16080 FR 4. 7.
 MAX SO+FEITAG 15176 MO 19. 5.

TÄGLICHE VERKEHRSMENGE



VERKEHRSMENGE 15-19 UHR



JAHRESGANGLINIEN 1986

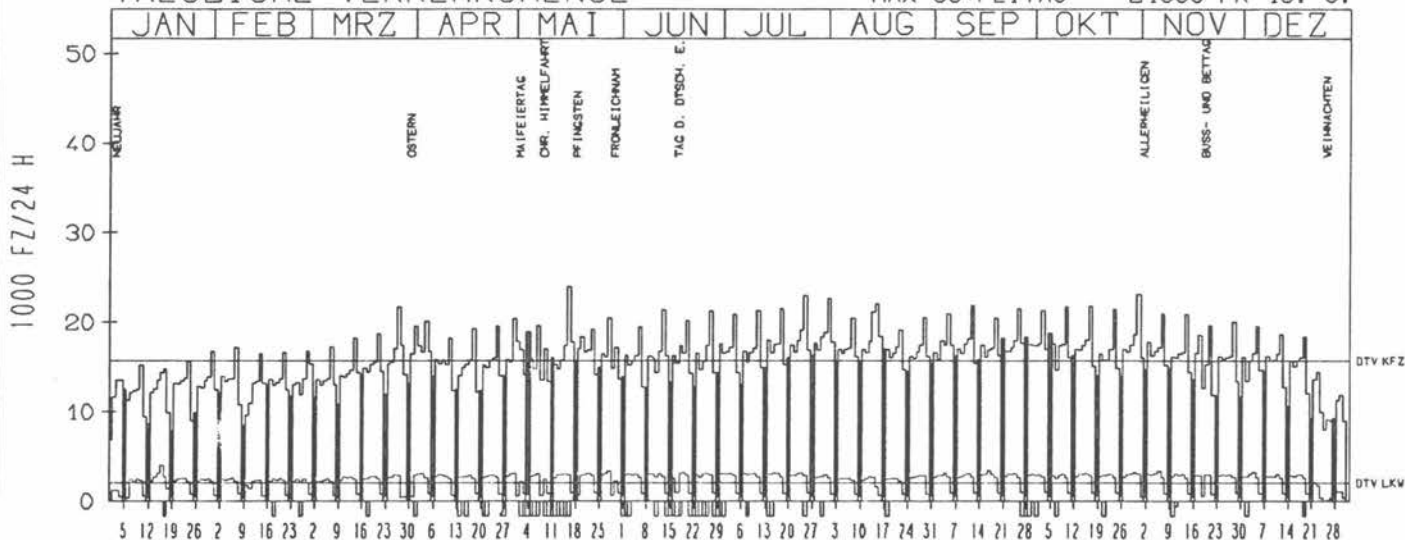
ZST: AK NUERNBERG (NÖRD)
 NR.: 6533 9 042 (9053)

LAND: BAYERN
 STRASSE: A 9
 KM: 371.8
 NETZKNOTEN: 6433 028
 6533 014

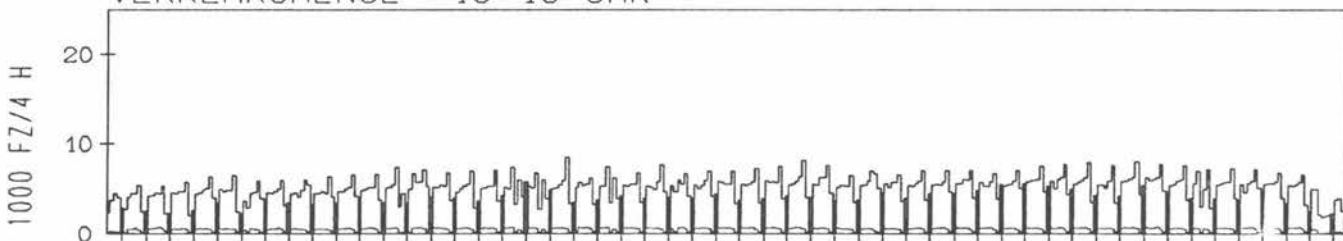
RICHTUNG NÖRD

DTV KFZ 15666
 DTV LKW 2041 = 13.03 %
 MAX WERKTAG 23092 FR 31.10.
 MAX FER-WKTAG 22572 FR 1.8.
 MAX SO+FEITAG 21956 FR 15.8.

TÄGLICHE VERKEHRSMENGE



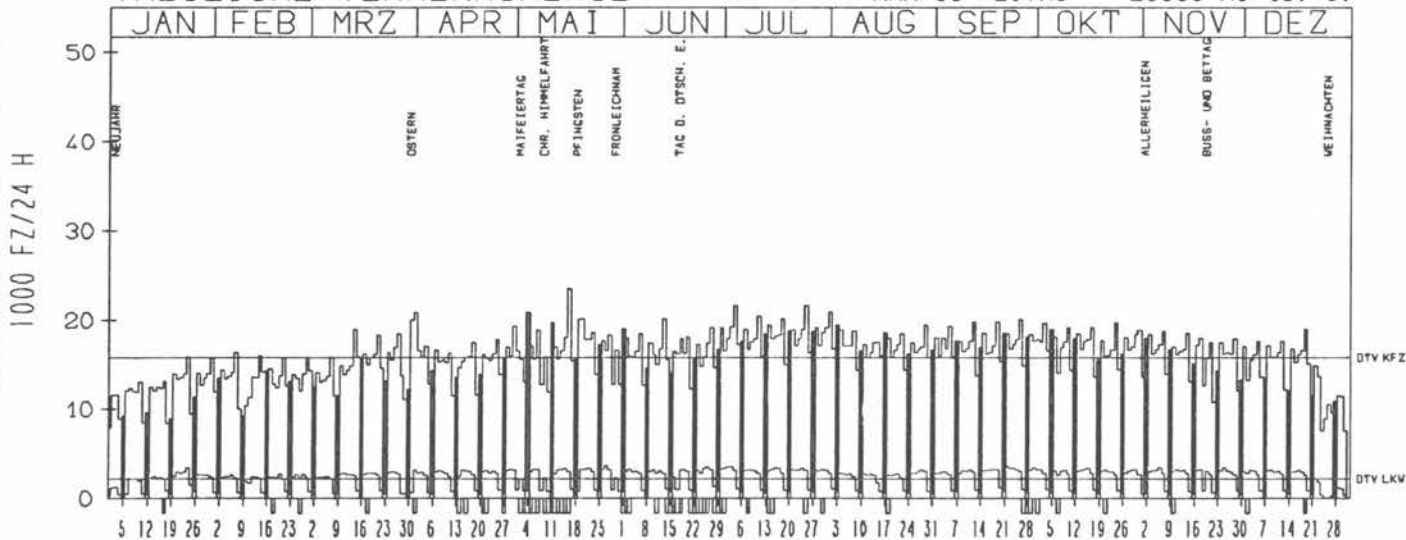
VERKEHRSMENGE 15-19 UHR



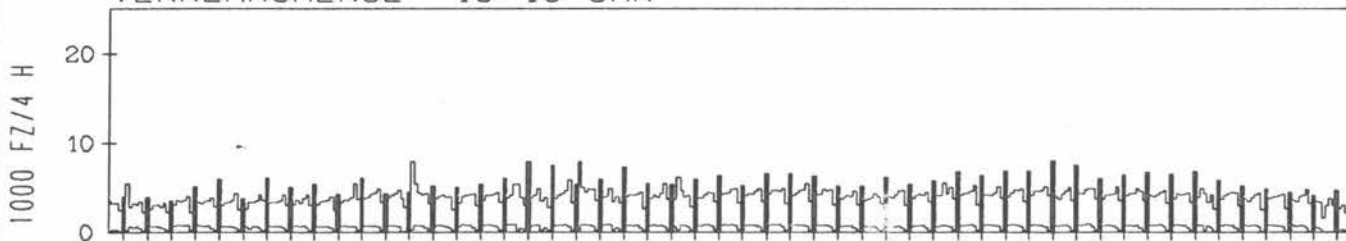
RICHTUNG SÜED

DTV KFZ 15753
 DTV LKW 2188 = 13.89 %
 MAX WERKTAG 20096 FR 26.9.
 MAX FER-WKTAG 21648 FR 4.7.
 MAX SO+FEITAG 20060 MO 19.5.

TÄGLICHE VERKEHRSMENGE



VERKEHRSMENGE 15-19 UHR



JAHRESGANGLINIEN 1986

ZST: GREDING

LAND:
STRASSE
KM:
NETZKNOTEN:

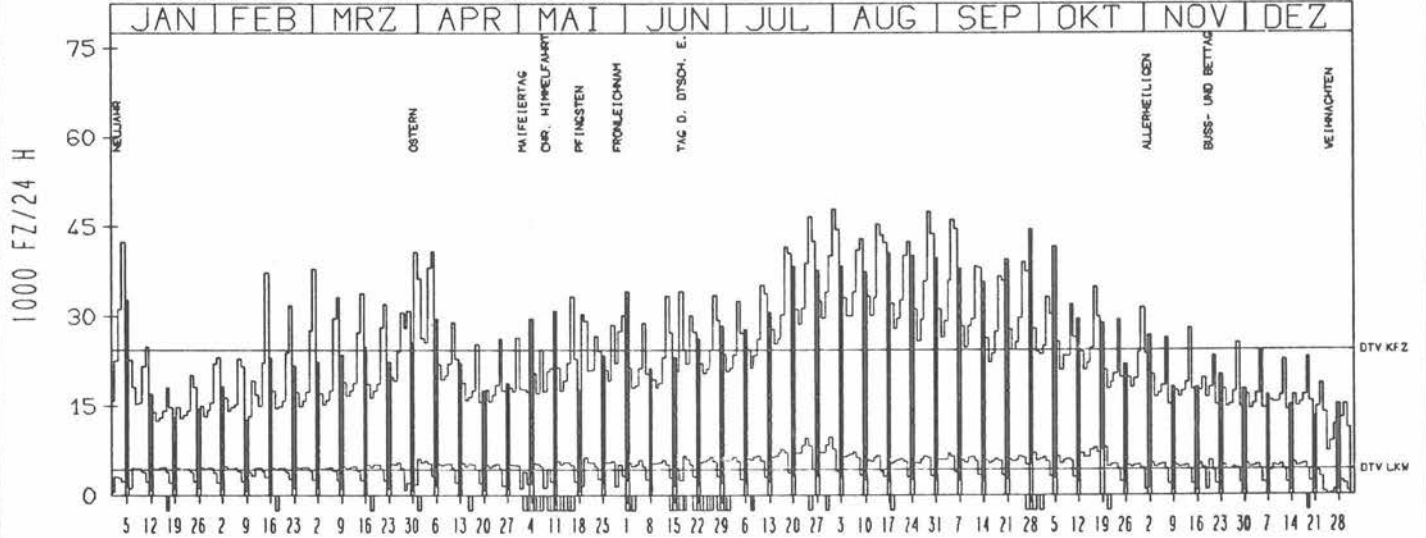
BAYERN
A 9
422.1
6934 014
6833 011

NR.: 6934 9 061

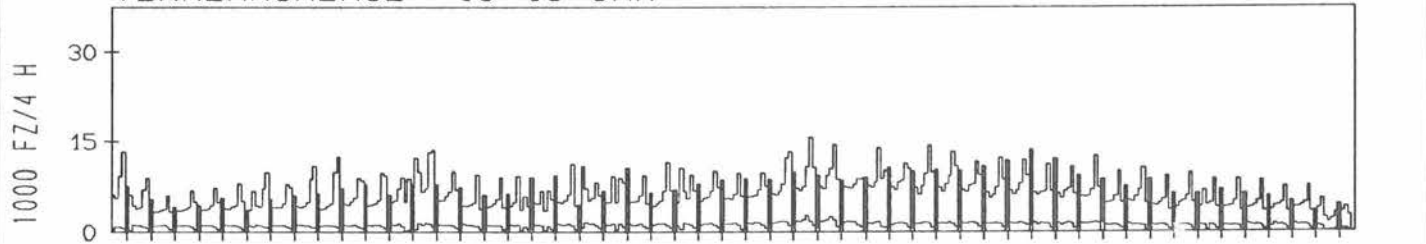
RICHTUNG NÖRD

DTV KFZ 24338
DTV LKW 4326 = 17.77 %
MAX WERKTAG 38928 FR 26. 9.
MAX FER-WKTAG 47832 FR 1. 8.
MAX SO+FEITAG 43508 FR 15. 8.

TÄGLICHE VERKEHRSMENGE



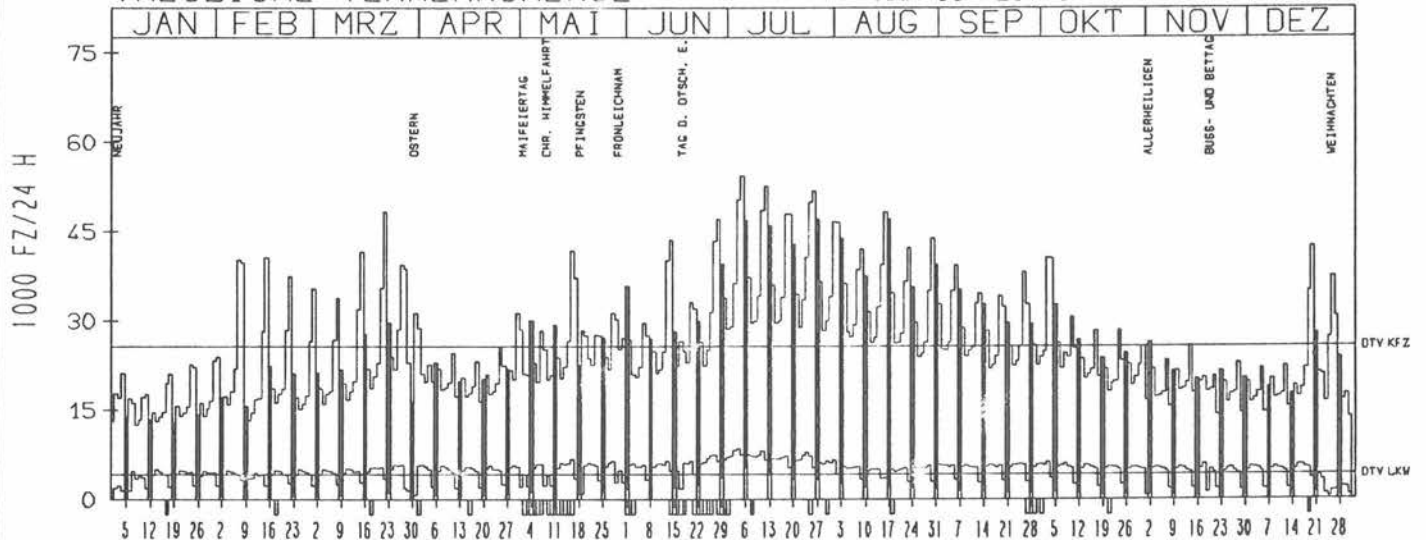
VERKEHRSMENGE 15-19 UHR



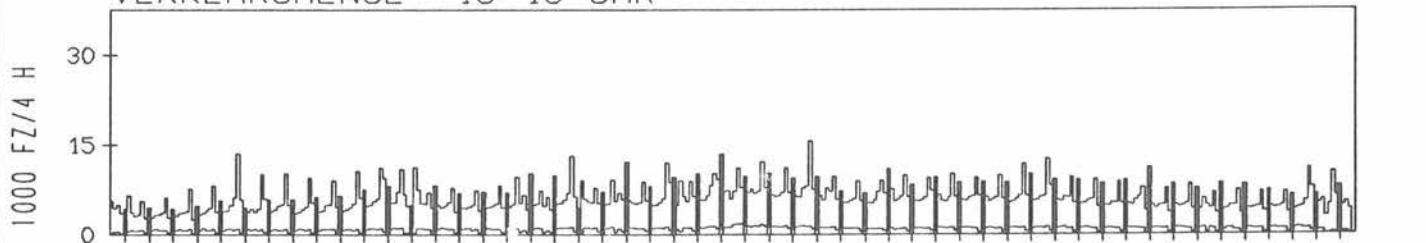
RICHTUNG SÜED

DTV KFZ 25719
DTV LKW 4315 = 16.78 %
MAX WERKTAG 48264 SA 22. 3.
MAX FER-WKTAG 54268 SA 5. 7.
MAX SO+FEITAG 47056 SO 27. 7.

TÄGLICHE VERKEHRSMENGE



VERKEHRSMENGE 15-19 UHR



JAHRESGANGLINIEN 1986

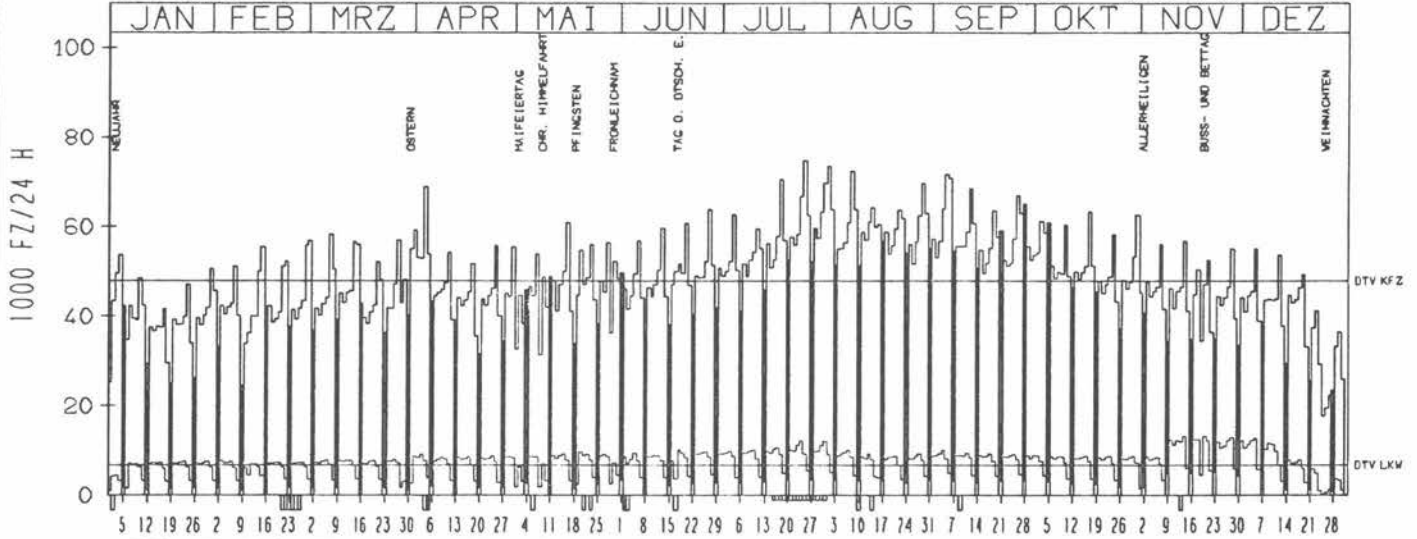
ZST: MUENCHEN NÖRDKREUZ
 NR.: 7735 9 115

LAND: BAYERN
 STRASSE: A 9
 KM: 522.5
 NETZKNOTEN: 7735 007
 7735 012

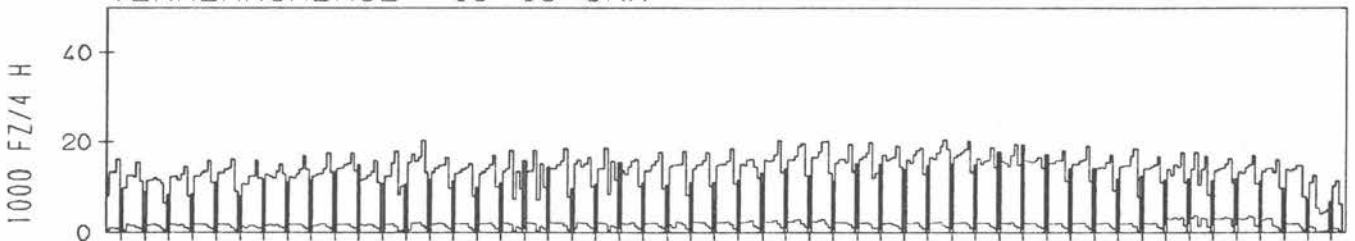
RICHTUNG NÖRD

DTV KFZ 47813
 DTV LKW 6684 = 13.98 %
 MAX WERKTAG 66864 FR 26. 9.
 MAX FER-WKTAG 74564 FR 25. 7.
 MAX SO+FEITAG 64944 SO 28. 9.

TÄGLICHE VERKEHRSMENGE



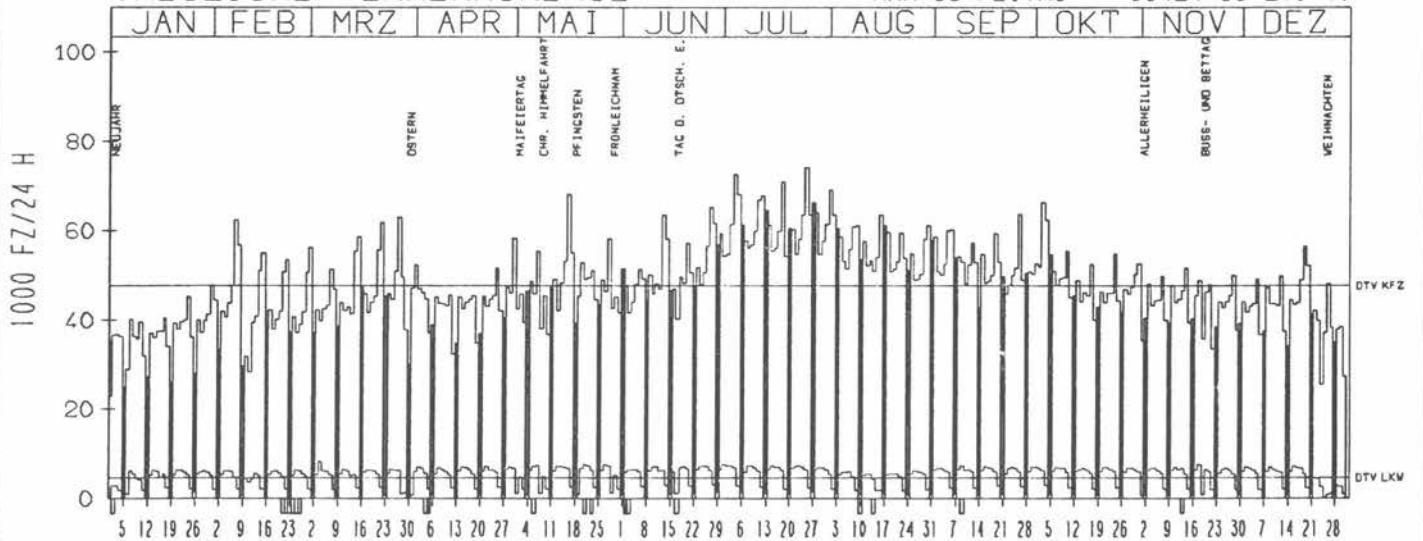
VERKEHRSMENGE 15-19 UHR



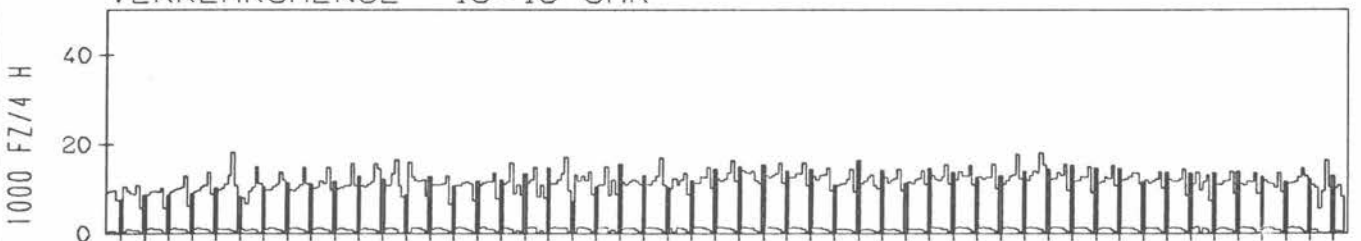
RICHTUNG SÜED

DTV KFZ 47671
 DTV LKW 4690 = 9.84 %
 MAX WERKTAG 68232 FR 16. 5.
 MAX FER-WKTAG 74128 FR 25. 7.
 MAX SO+FEITAG 66424 SO 27. 7.

TÄGLICHE VERKEHRSMENGE



VERKEHRSMENGE 15-19 UHR



JAHRESGANGLINIEN 1986

ZST: GRÖSSLAPPEN
NR.: 7735 9 120

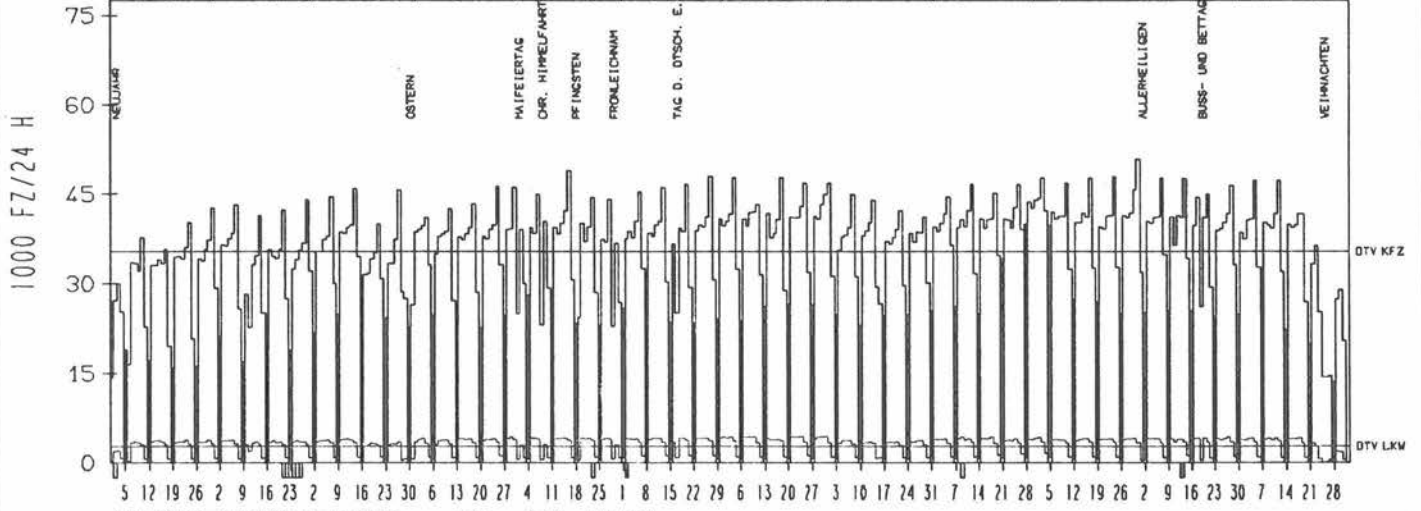
LAND: BAYERN
STRASSE: A 9
KM: 525.4
NETZKNOTEN: 7735 012
7835 001

RICHTUNG NÖRD

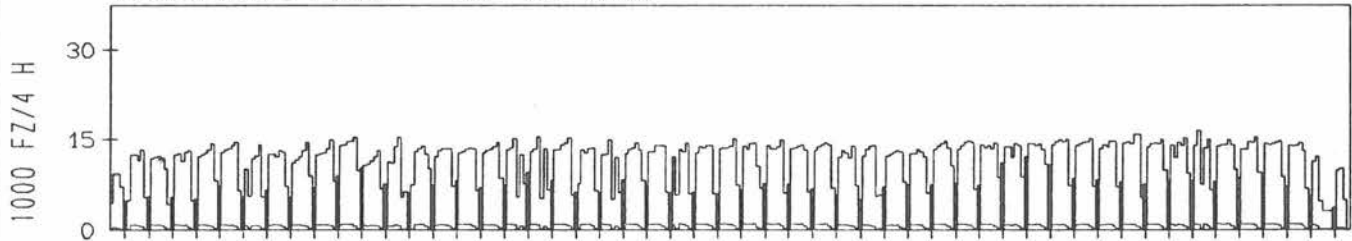
DTV KFZ 35391
DTV LKW 2724 = 7.70 %
MAX WERKTAG 50732 FR 31.10.
MAX FER-WKTAG 48020 FR 27. 6.
MAX SO+FEITAG 39908 SO 28. 9.

TÄGLICHE VERKEHRSMENGE

JAN | FEB | MRZ | APR | MAI | JUN | JUL | AUG | SEP | OKT | NOV | DEZ



VERKEHRSMENGE 15-19 UHR

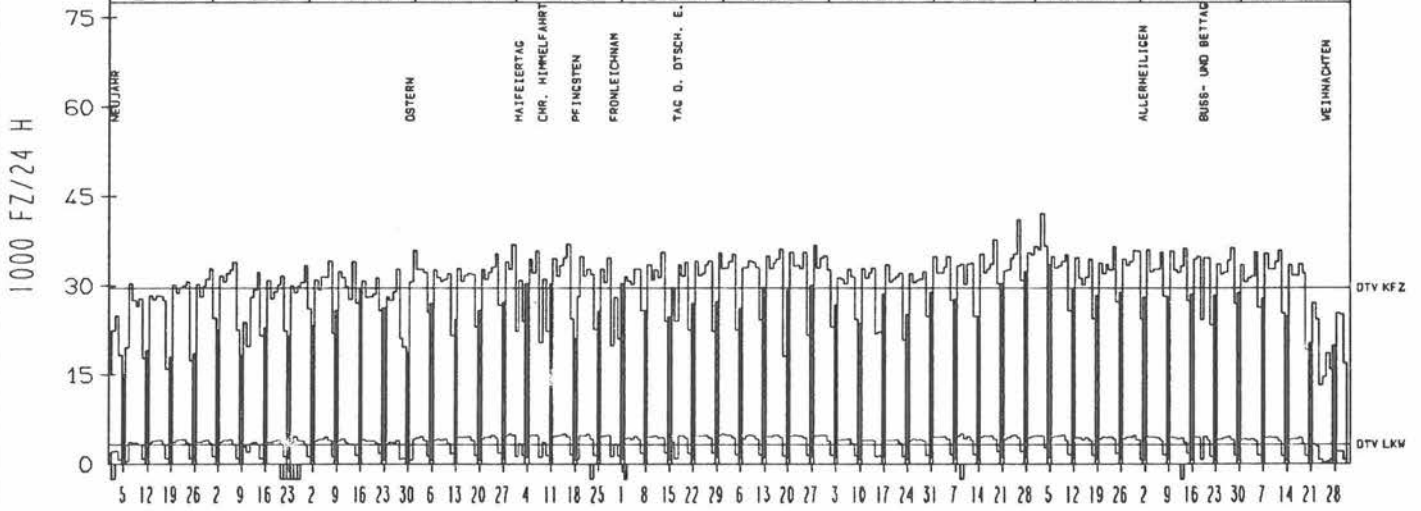


RICHTUNG SÜED

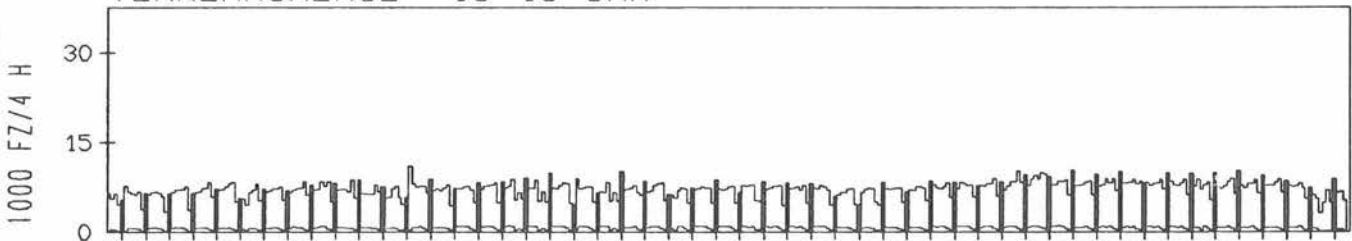
DTV KFZ 29679
DTV LKW 3254 = 10.96 %
MAX WERKTAG 42164 FR 3.10.
MAX FER-WKTAG 36812 MO 28. 7.
MAX SO+FEITAG 33556 SO 5.10.

TÄGLICHE VERKEHRSMENGE

JAN | FEB | MRZ | APR | MAI | JUN | JUL | AUG | SEP | OKT | NOV | DEZ



VERKEHRSMENGE 15-19 UHR



JAHRESGANGLINIEN

1986

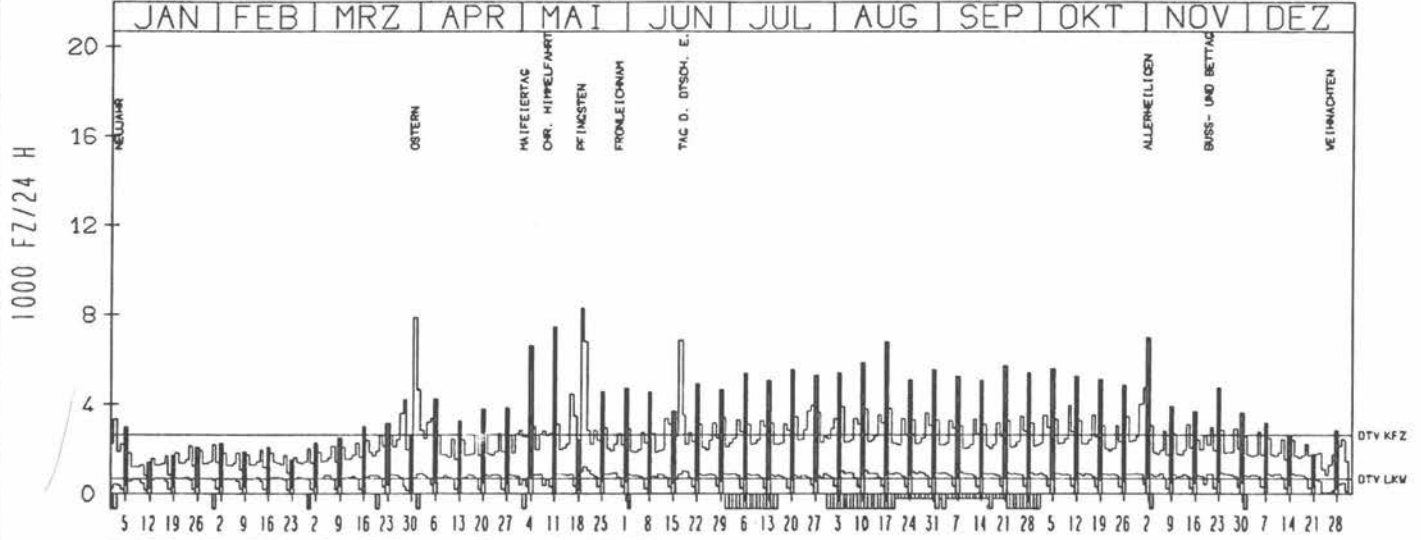
ZST: GUDOW
NR.: 2430 1 110

LAND: SCHLESWIG-HOLSTEIN
STRASSE: A 24
KM: 48.9
NETZKNOTEN:

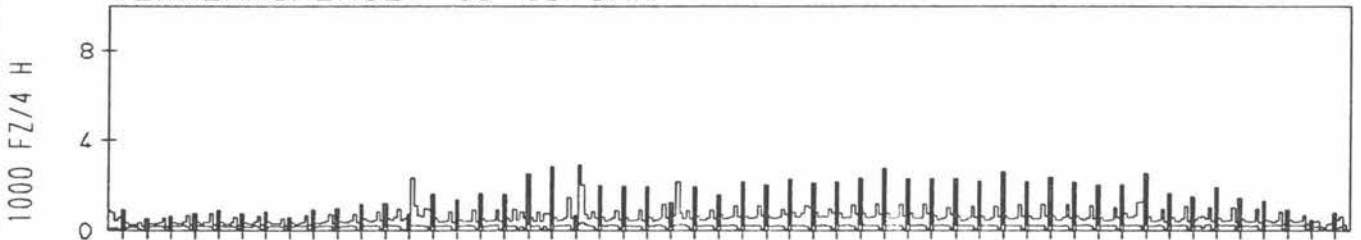
RICHTUNG OST

DTV KFZ 2622
DTV LKW 669 = 25.53 %
MAX WERKTAG 6795 DI 20. 5.
MAX FER-WKTAG 3921 SA 26. 7.
MAX SO+FEITAG 8252 MO 19. 5.

TAEGLICHE VERKEHRSMENGE



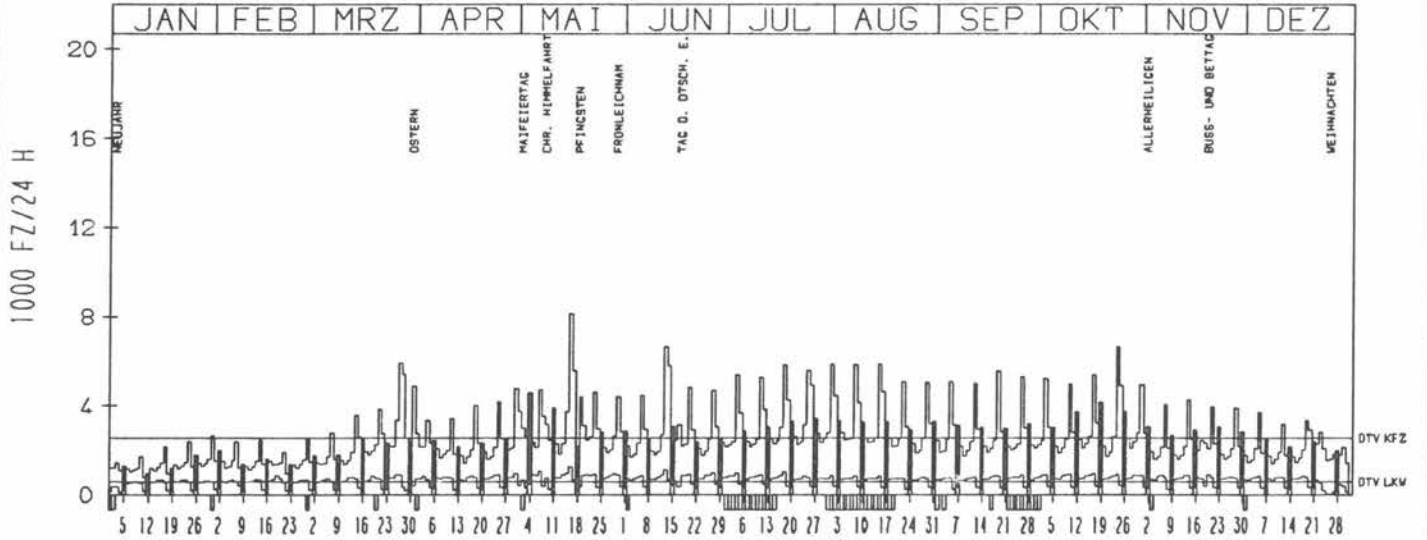
VERKEHRSMENGE 15-19 UHR



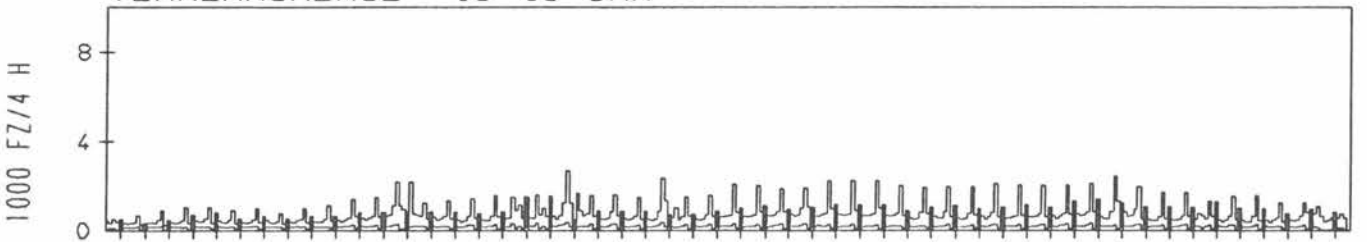
RICHTUNG WEST

DTV KFZ 2580
DTV LKW 625 = 24.21 %
MAX WERKTAG 8126 FR 16. 5.
MAX FER-WKTAG 6644 FR 13. 6.
MAX SO+FEITAG 5418 FR 28. 3.

TAEGLICHE VERKEHRSMENGE



VERKEHRSMENGE 15-19 UHR



JAHRESGANGLINIEN

1986

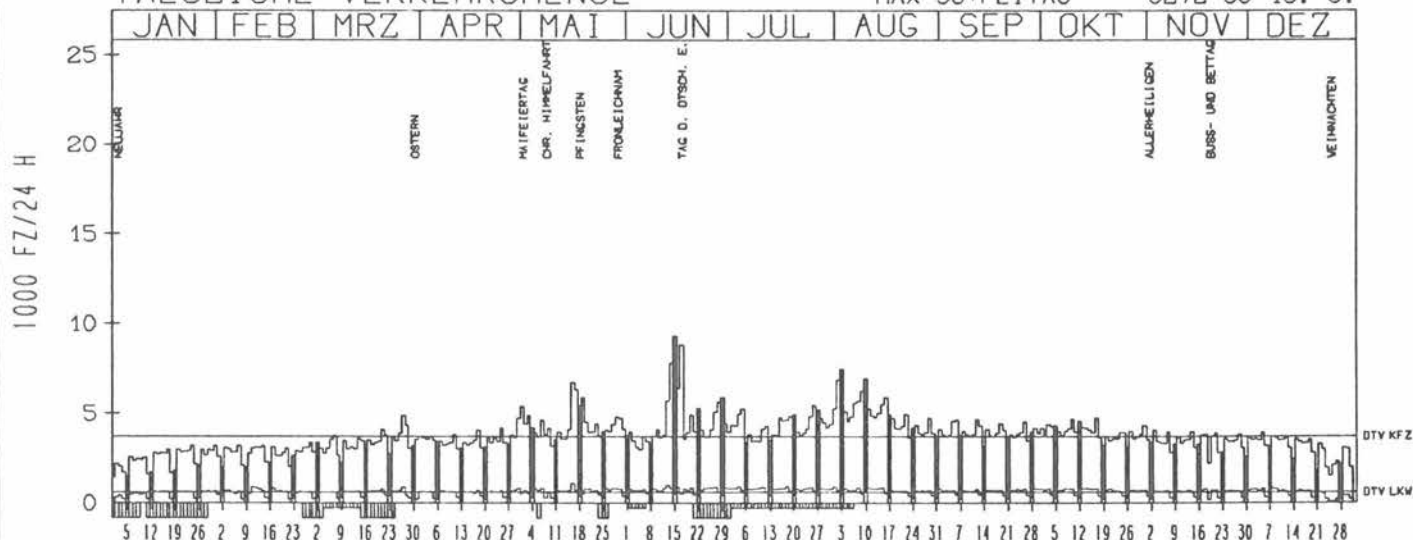
ZST: NÖRDHÖLZ
NR.: 2217 3 354

LAND: NIEDERSACHSEN
STRASSE: A 27
KM: 105.0
NETZKNOTEN:


RICHTUNG NÖRD

DTV KFZ 3726
DTV LKW 592 = 15.90 %
MAX WERKTAG 6697 FR 16. 5.
MAX FER-WKTAG 7813 SA 14. 6.
MAX SO+FEITAG 9272 SO 15. 6.

TÄGLICHE VERKEHRSMENGE



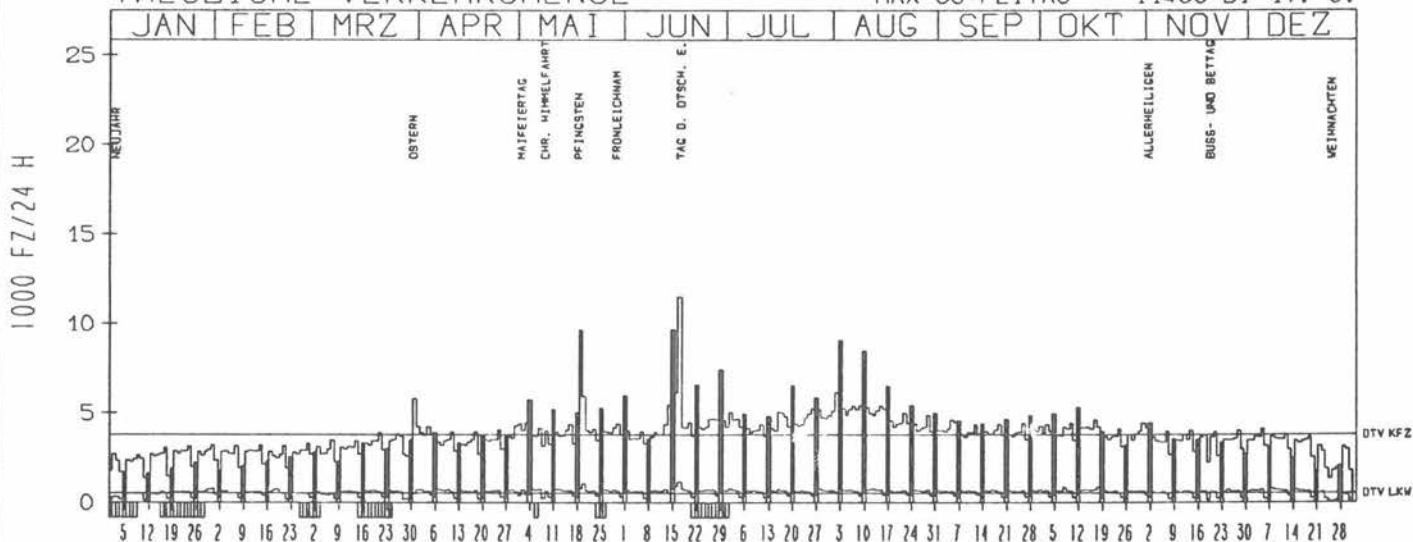
VERKEHRSMENGE 15-19 UHR



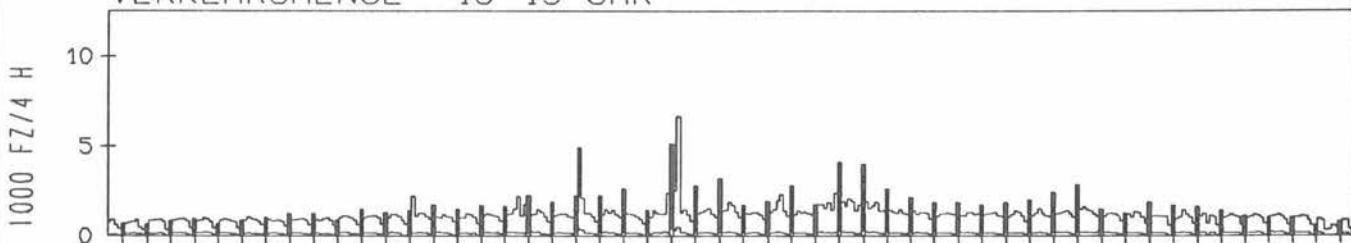
RICHTUNG SÜED

DTV KFZ 3798
DTV LKW 557 = 14.66 %
MAX WERKTAG 4601 FR 17.10.
MAX FER-WKTAG 6156 MO 16. 6.
MAX SO+FEITAG 11485 DI 17. 6.

TÄGLICHE VERKEHRSMENGE



VERKEHRSMENGE 15-19 UHR



JAHRESGANGLINIEN 1986

ZST: STÖTEL

LAND:
STRASSE
KM:
NETZKNOTEN:

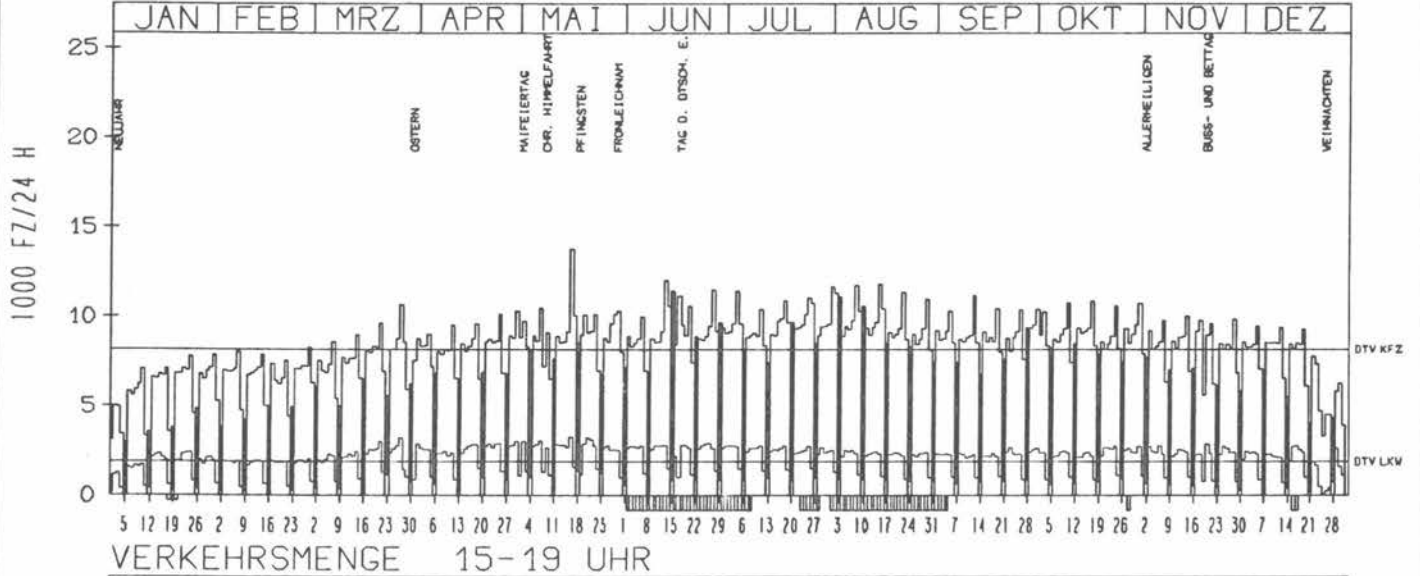
NIEDERSACHSEN
A 27
115.0

NR.: 2517 3 343

RICHTUNG NÖRD

DTV KFZ 8167
DTV LKW 1900 = 23.26 %
MAX WERKTAG 13727 FR 16. 5.
MAX FER-WKTAG 11171 FR 12. 9.
MAX SO+FEITAG 9648 SO 20. 7.


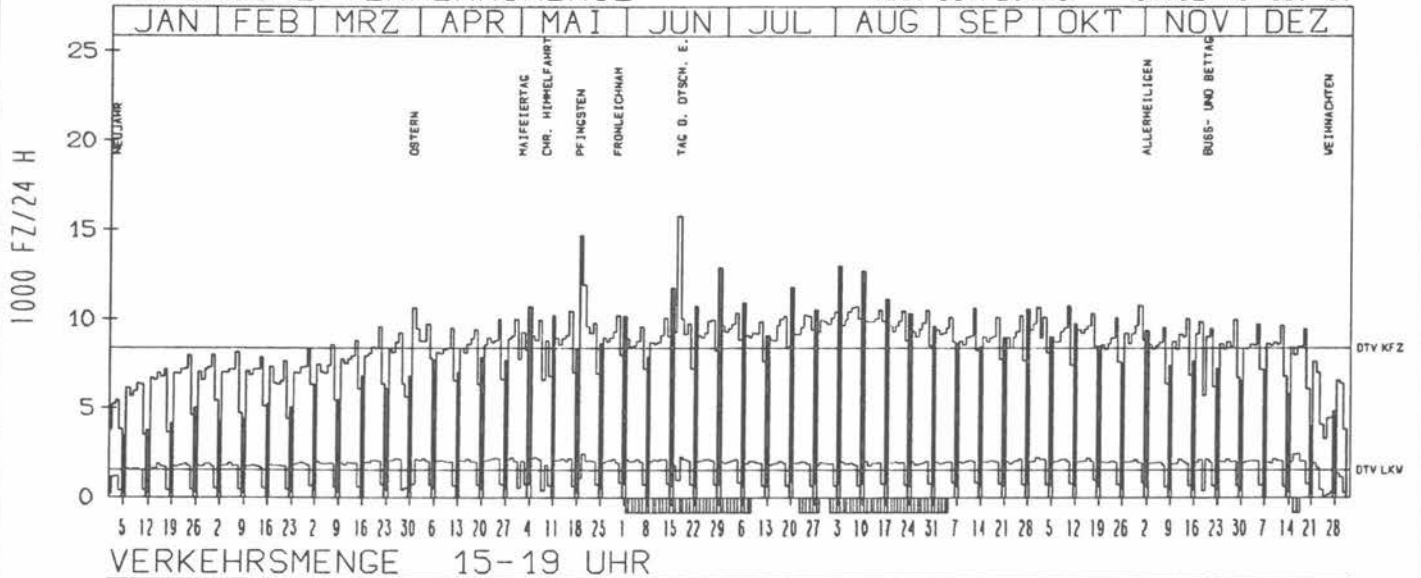
TÄGLICHE VERKEHRSMENGE



RICHTUNG SÜED

DTV KFZ 8366
DTV LKW 1548 = 18.50 %
MAX WERKTAG 10788 FR 31.10.
MAX FER-WKTAG 11935 DI 20. 5.
MAX SO+FEITAG 14732 MO 19. 5.

TÄGLICHE VERKEHRSMENGE



JAHRESGANGLINIEN 1986

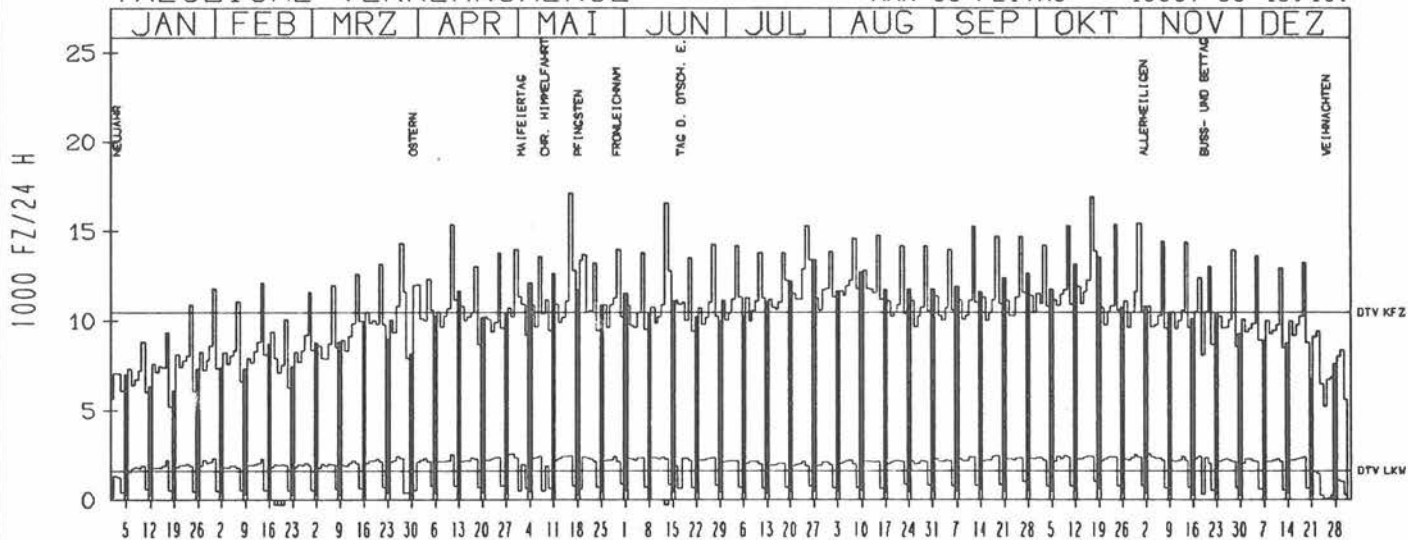
ZST: VERDEN
NR.: 3120 3 303

LAND: NIEDERSACHSEN
STRASSE: A 27
KM: 34.0
NETZKNOTEN:

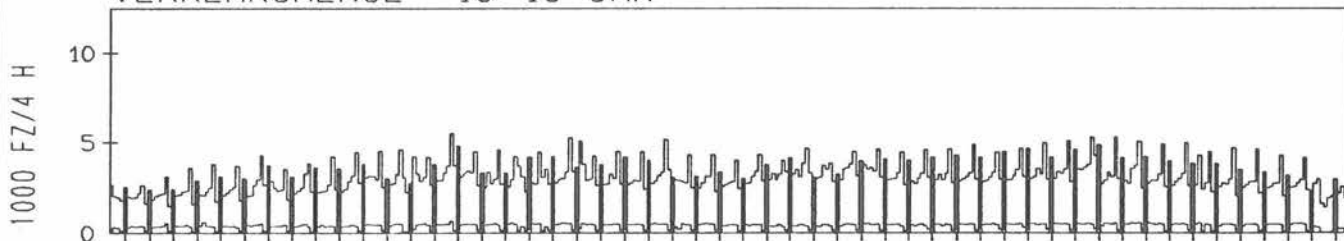
RICHTUNG NORD

DTV KFZ 10464
DTV LKW 1624 = 15.52 %
MAX WERKTAG 17079 FR 16. 5.
MAX FER-WKTAG 16521 FR 13. 6.
MAX SO+FEITAG 13557 SO 19. 10.

TAEGLICHE VERKEHRSMENGE



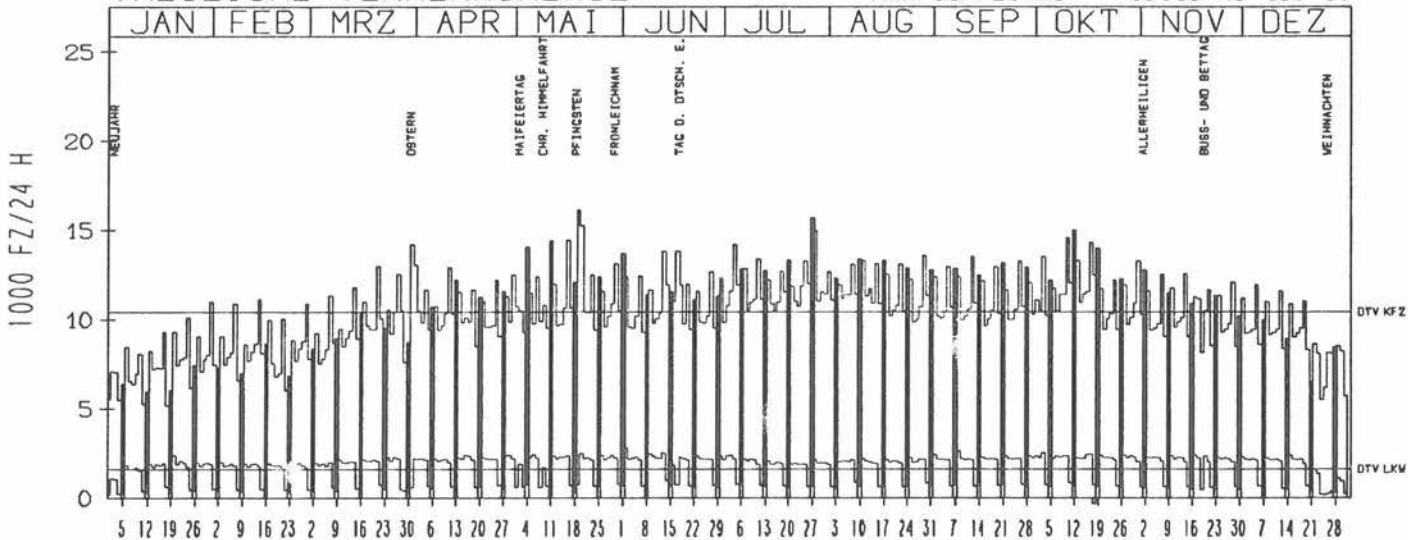
VERKEHRSMENGE 15-19 UHR



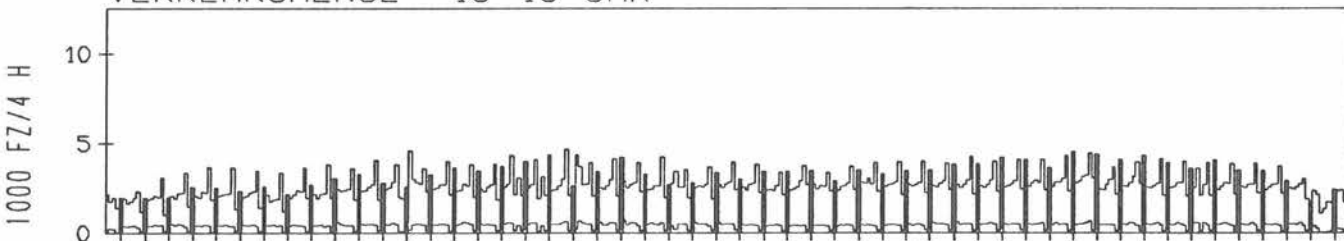
RICHTUNG SUED

DTV KFZ 10418
DTV LKW 1634 = 15.68 %
MAX WERKTAG 14582 FR 10. 10.
MAX FER-WKTAG 15249 DI 20. 5.
MAX SO+FEITAG 16113 MO 19. 5.

TAEGLICHE VERKEHRSMENGE



VERKEHRSMENGE 15-19 UHR



JAHRESGANGLINIEN 1986

ZST: HASBRUCH

LAND: STRASSE

NIEDERSACHSEN
A 28

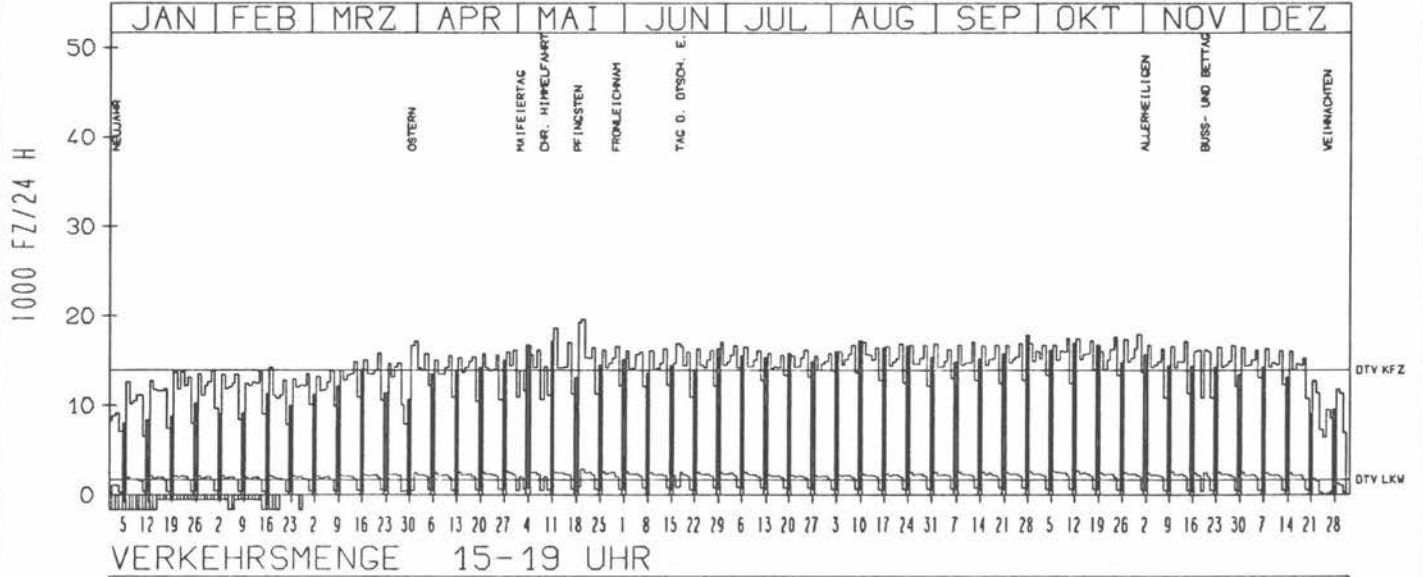
NR.: 2916 3 315

KM:
NETZKNOTEN:

RICHTUNG OST

DTV KFZ 13957
DTV LKW 1661 = 11.90 %
MAX WERKTAG 18620 MO 12. 5.
MAX FER-WKTAG 19621 DI 20. 5.
MAX SO+FEITAG 19280 MO 19. 5.

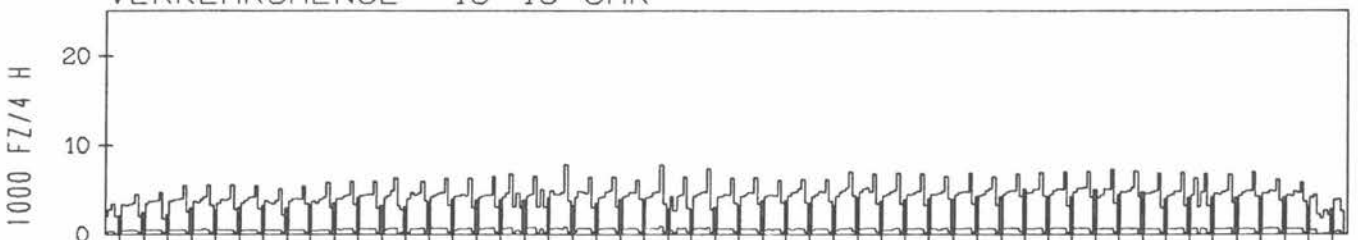
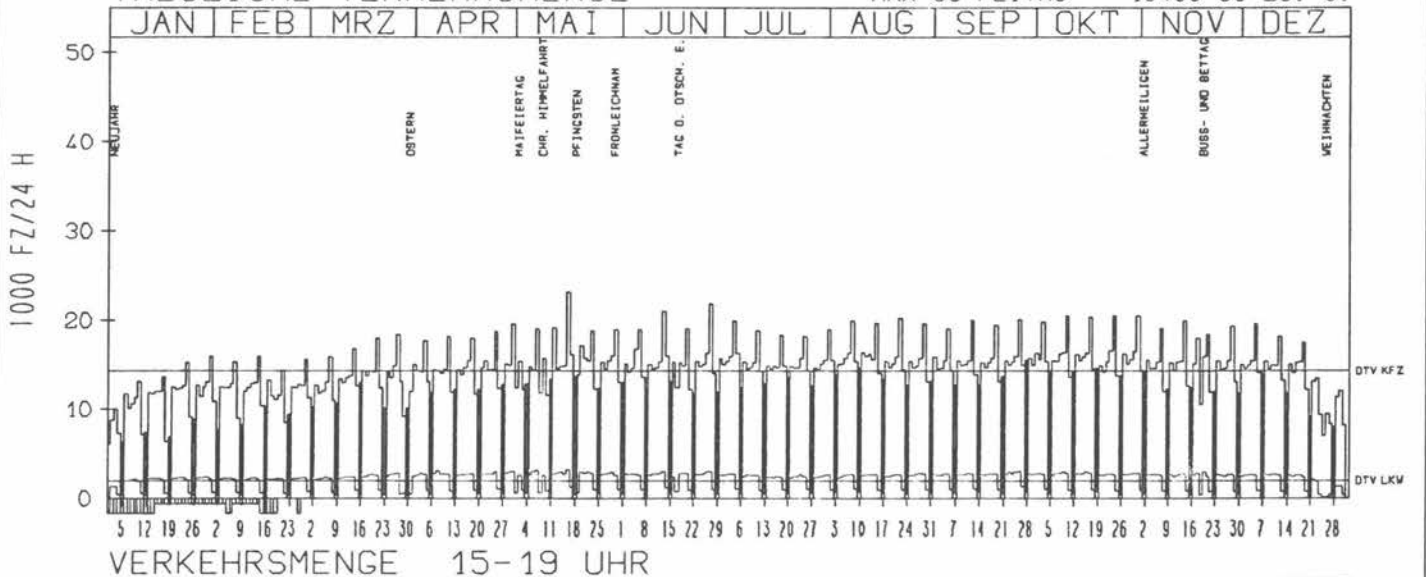
TAEGLICHE VERKEHRSMENGE



RICHTUNG WEST

DTV KFZ 14258
DTV LKW 2002 = 14.04 %
MAX WERKTAG 23184 FR 16. 5.
MAX FER-WKTAG 21855 FR 27. 6.
MAX SO+FEITAG 15485 SO 28. 9.

TAEGLICHE VERKEHRSMENGE



JAHRESGANGLINIEN 1986

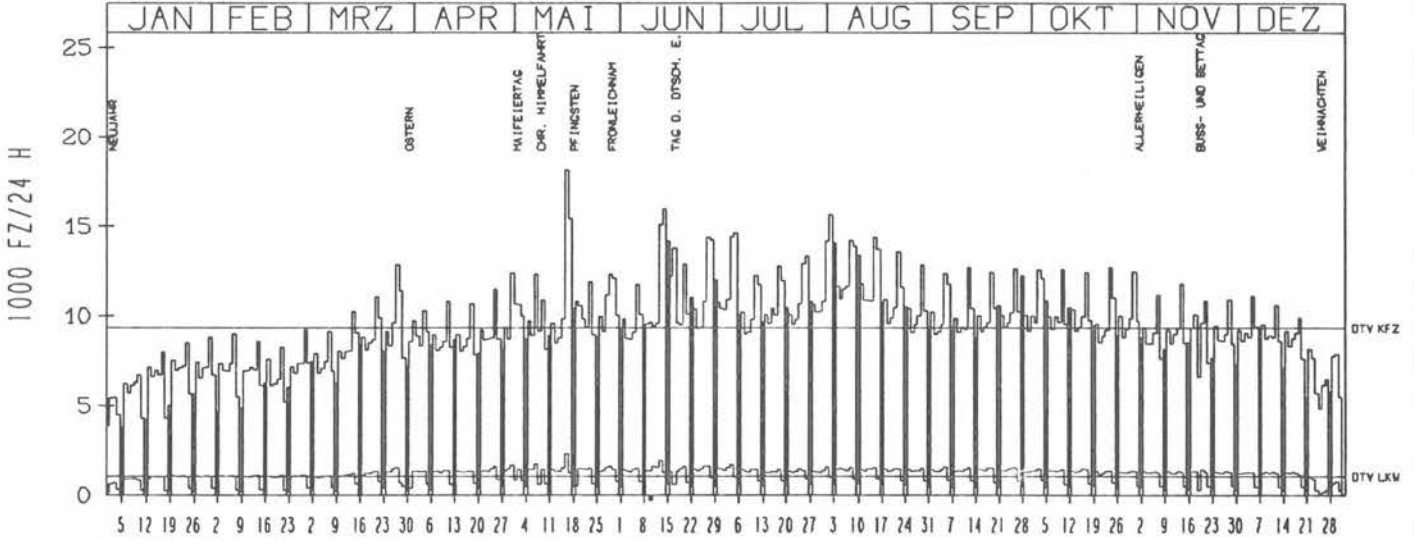
ZST: WEMKENDORF
NR.: 2714 3 349

LAND: NIEDERSACHSEN
STRASSE: A 29
KM: 51.0
NETZKNOTEN:

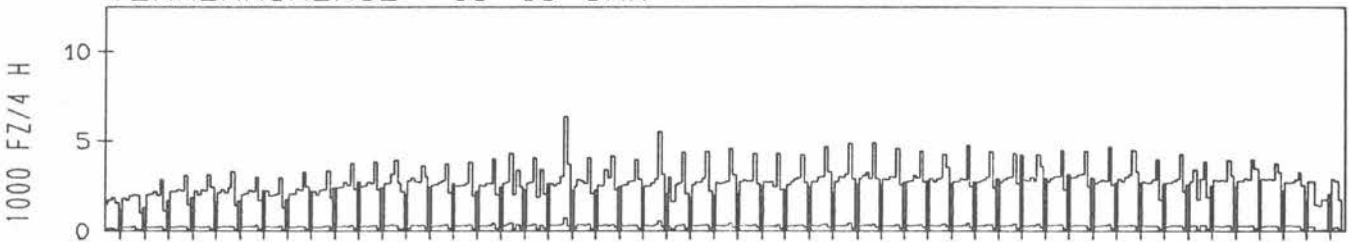
RICHTUNG NÖRD

DTV KFZ 9349
DTV LKW 1057 = 11.30 %
MAX WERKTAG 18113 FR 16. 5.
MAX FER-WKTAG 15965 SA 14. 6.
MAX SO+FEITAG 14156 SO 15. 6.

TÄGLICHE VERKEHRSMENGE



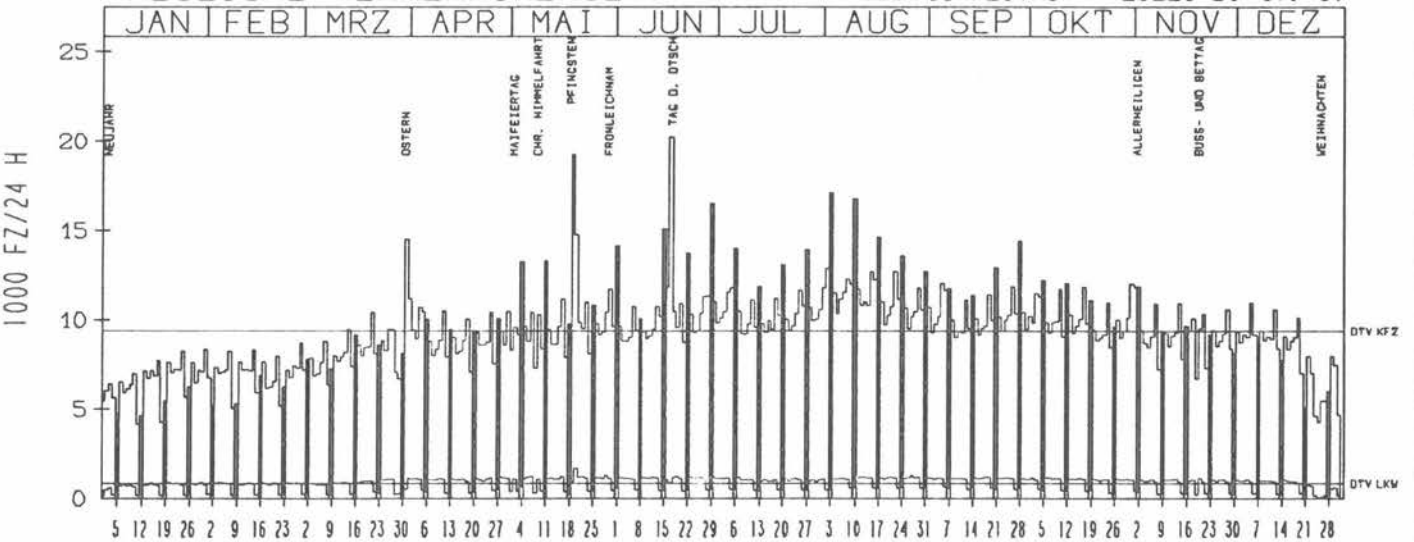
VERKEHRSMENGE 15-19 UHR



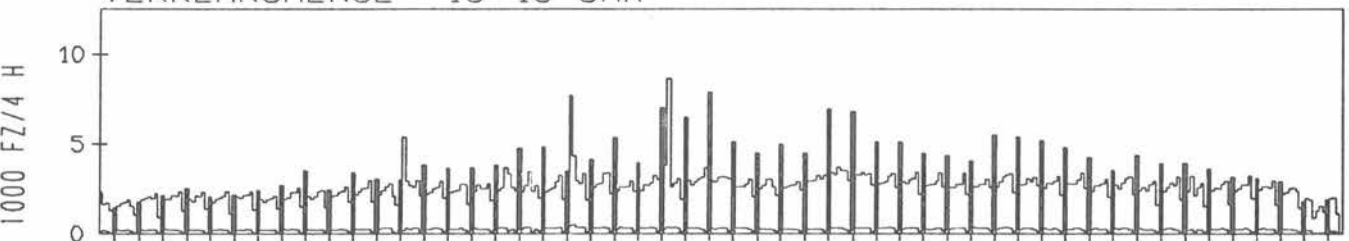
RICHTUNG SÜED

DTV KFZ 9371
DTV LKW 844 = 9.00 %
MAX WERKTAG 12004 FR 31.10.
MAX FER-WKTAG 14756 DI 20. 5.
MAX SO+FEITAG 20228 DI 17. 6.

TÄGLICHE VERKEHRSMENGE



VERKEHRSMENGE 15-19 UHR



JAHRESGANGLINIEN 1986

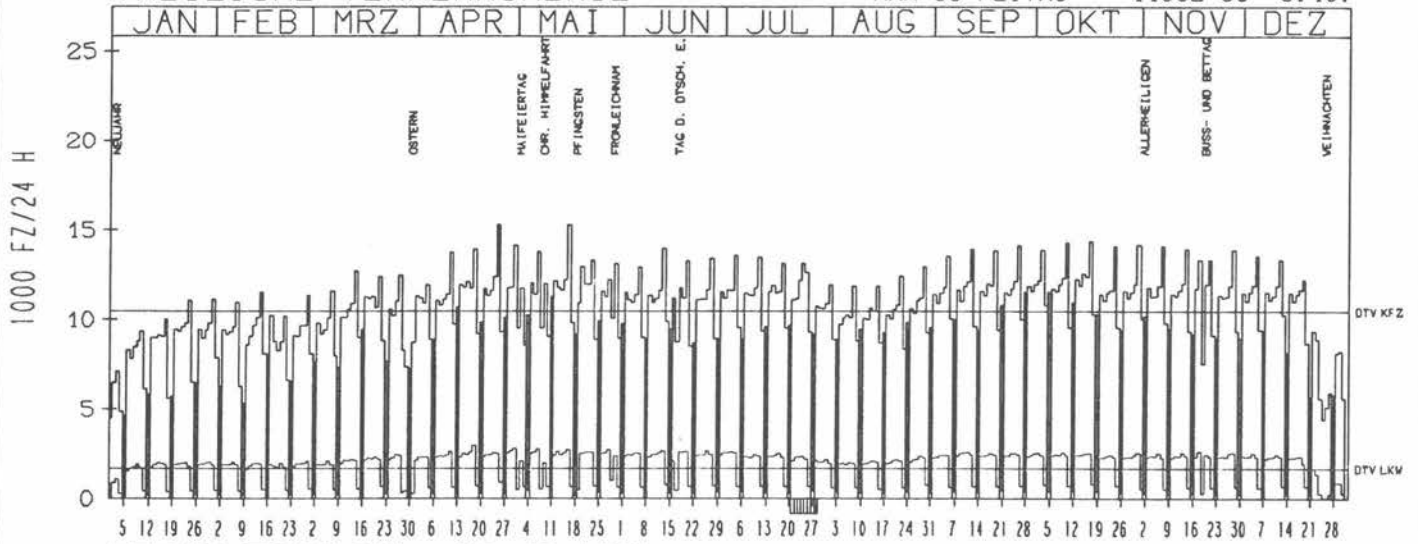
ZST: KIRCHLENGERN
 NR.: 3817 5 103

LAND: NORDRHEIN-WESTFALEN
 STRASSE: A 30
 KM: 92.5
 NETZKNOTEN:

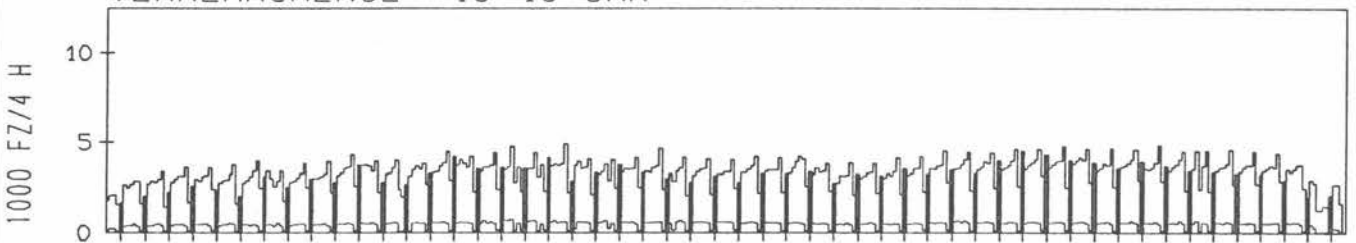
RICHTUNG WEST

DTV KFZ 10450
 DTV LKW 1668 = 15.96 %
 MAX WERKTAG 15291 FR 25. 4.
 MAX FER-WKTAG 13966 FR 13. 6.
 MAX SO+FEITAG 11532 SO 5. 10.

TAEGLICHE VERKEHRSMENGE



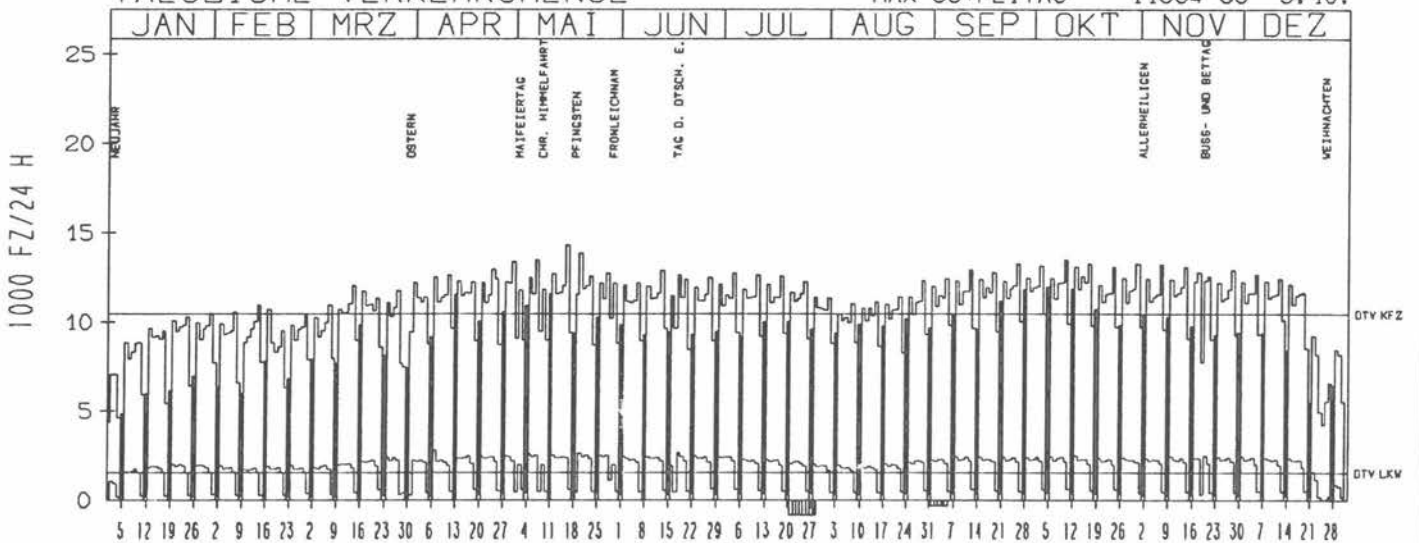
VERKEHRSMENGE 15-19 UHR



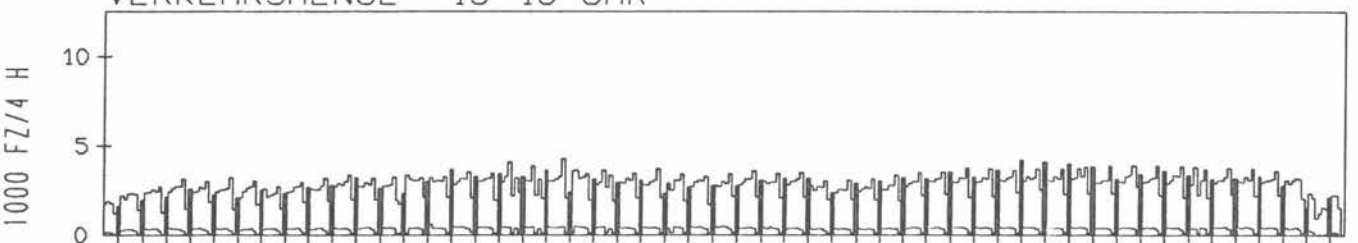
RICHTUNG OST

DTV KFZ 10469
 DTV LKW 1574 = 15.04 %
 MAX WERKTAG 14321 FR 16. 5.
 MAX FER-WKTAG 13888 DI 20. 5.
 MAX SO+FEITAG 11964 SO 5. 10.

TAEGLICHE VERKEHRSMENGE



VERKEHRSMENGE 15-19 UHR



JAHRESGANGLINIEN

1986

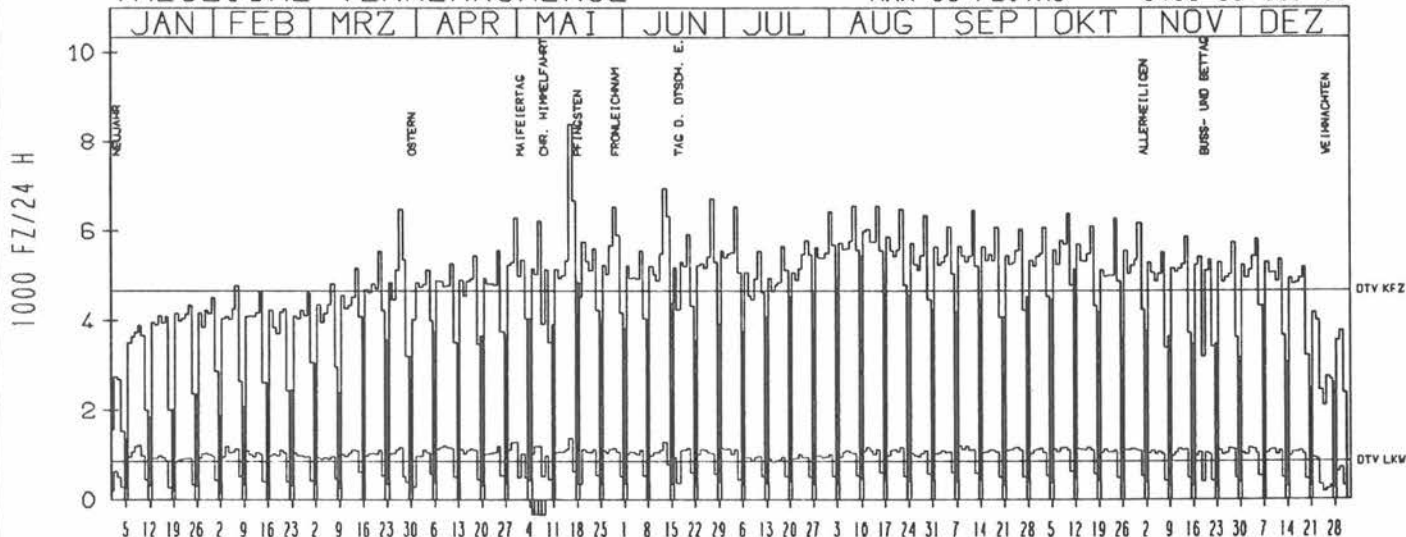
ZST: RIEPE
NR.: 2610 3 350

LAND: NIEDERSACHSEN
STRASSE: A 31
KM: 21.5
NETZKNOTEN:

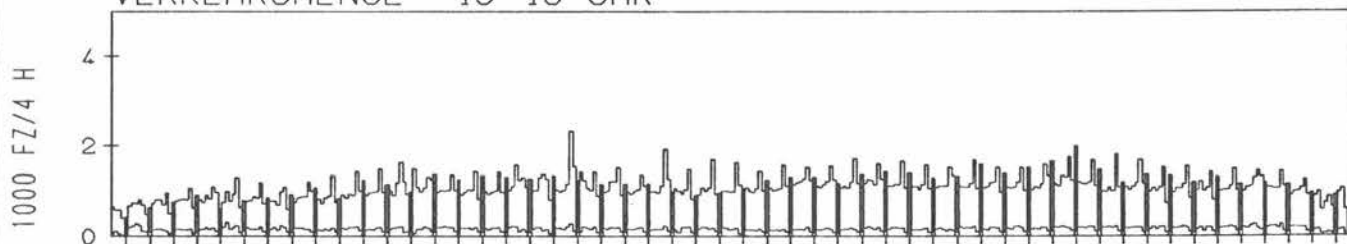
RICHTUNG NÖRD

DTV KFZ 4670
DTV LKW 846 = 18.12 %
MAX WERKTAG 8391 FR 16. 5.
MAX FER-WKTAG 6933 FR 13. 6.
MAX SO+FEITAG 5430 SO 10. 8.

TAEGLICHE VERKEHRSMENGE



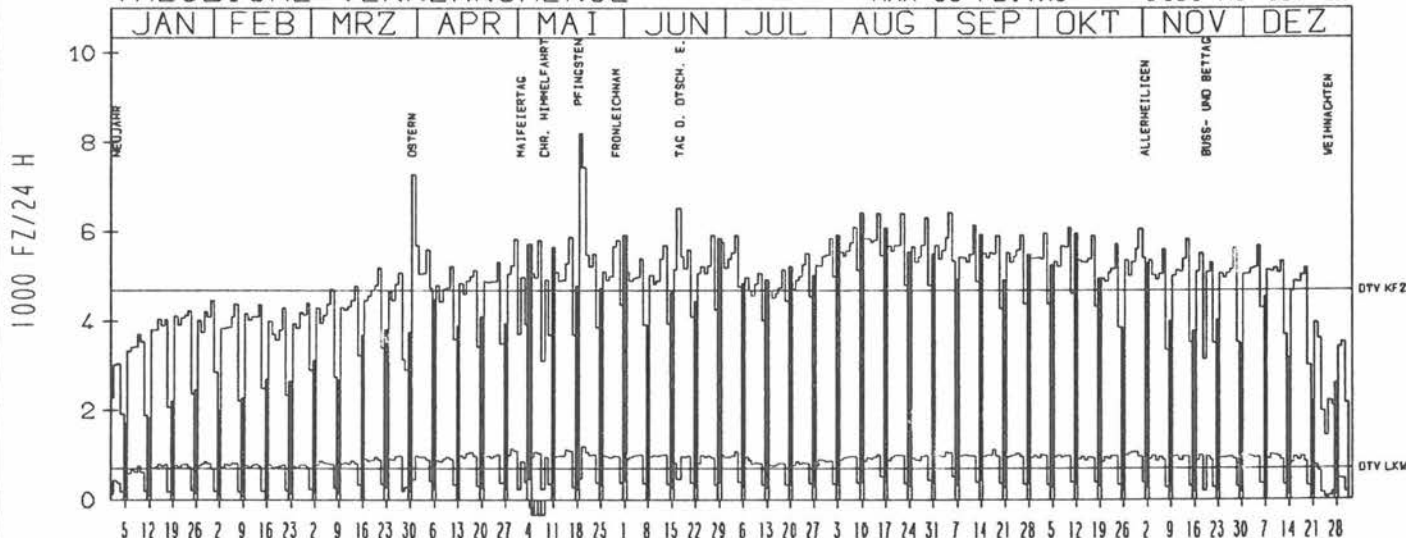
VERKEHRSMENGE 15-19 UHR



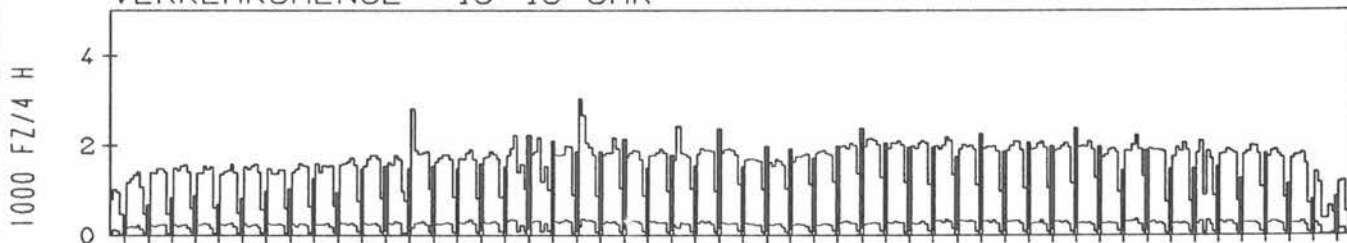
RICHTUNG SUED

DTV KFZ 4680
DTV LKW 715 = 15.28 %
MAX WERKTAG 6077 FR 10.10.
MAX FER-WKTAG 7451 DI 20. 5.
MAX SO+FEITAG 8195 MO 19. 5.

TAEGLICHE VERKEHRSMENGE



VERKEHRSMENGE 15-19 UHR



JAHRESGANGLINIEN 1986

ZST: AK DUISBURG/OBERH. (08

LAND:
STRASSE
KM:

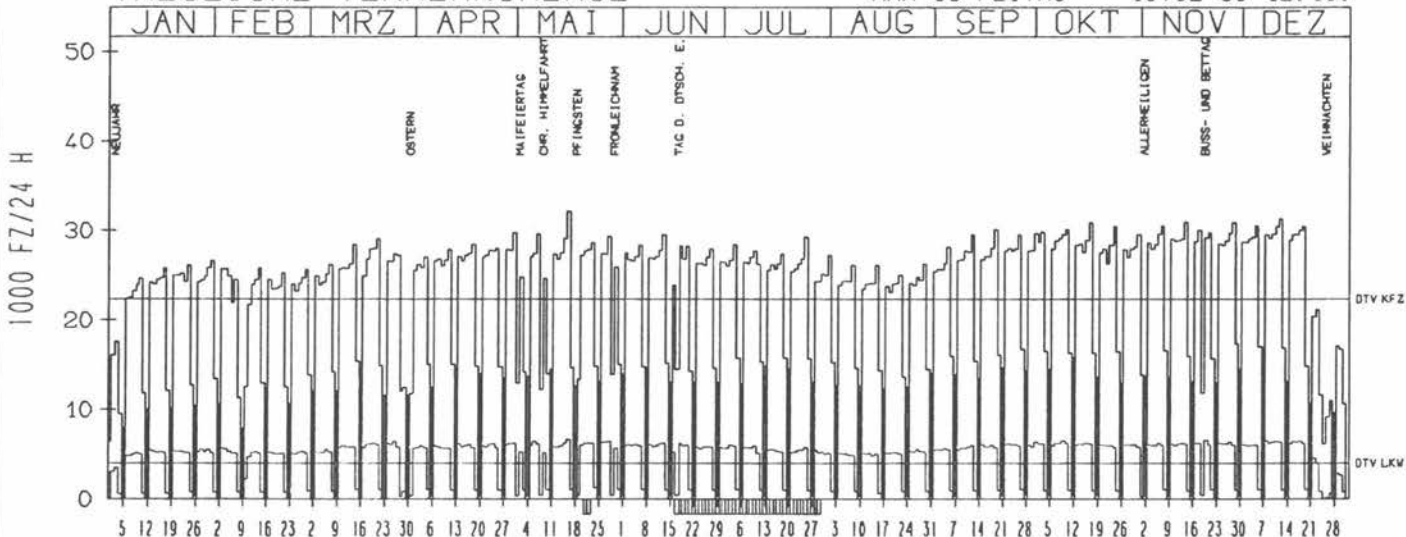
NORDRHEIN-WESTFALEN
A 42
18.4
NETZKNOTEN: 4506 111
4507 205

NR.: 4506 5 024


RICHTUNG OST

DTV KFZ 22348
DTV LKW 4051 = 18.13 %
MAX WERKTAG 32029 FR 16. 5.
MAX FER-WKTAG 29500 FR 12. 9.
MAX SO+FEITAG 15762 SO 12. 10.

TAEGLICHE VERKEHRSMENGE



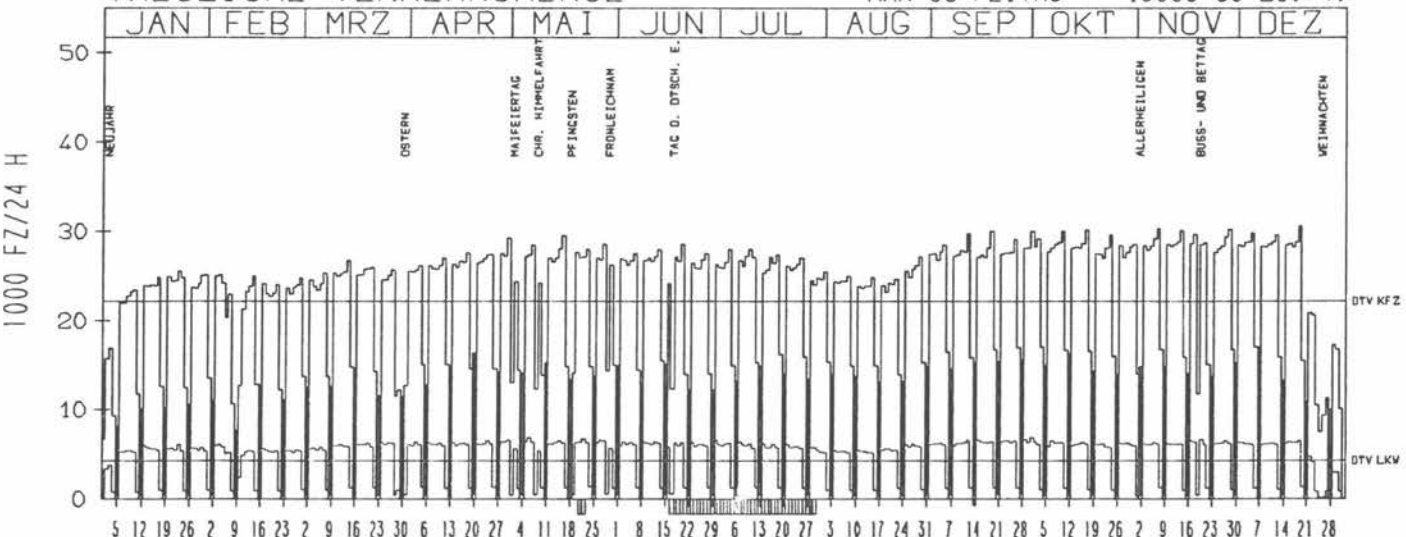
VERKEHRSMENGE 15-19 UHR



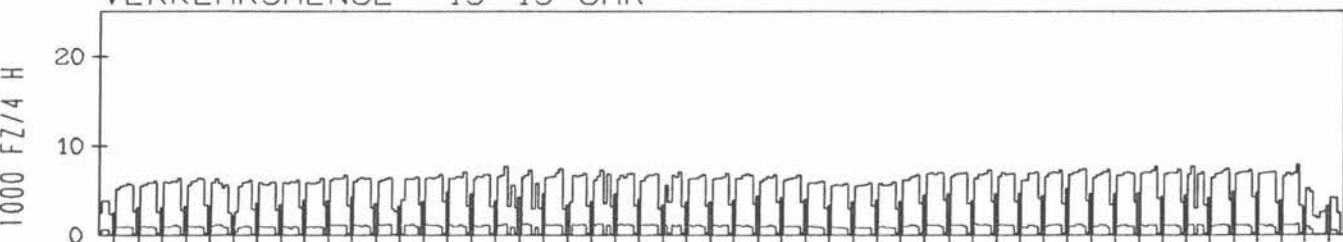
RICHTUNG WEST

DTV KFZ 22195
DTV LKW 4296 = 19.35 %
MAX WERKTAG 30562 FR 19.12.
MAX FER-WKTAG 29743 FR 12. 9.
MAX SO+FEITAG 16365 SO 20. 4.

TAEGLICHE VERKEHRSMENGE



VERKEHRSMENGE 15-19 UHR



JAHRESGANGLINIEN

1986

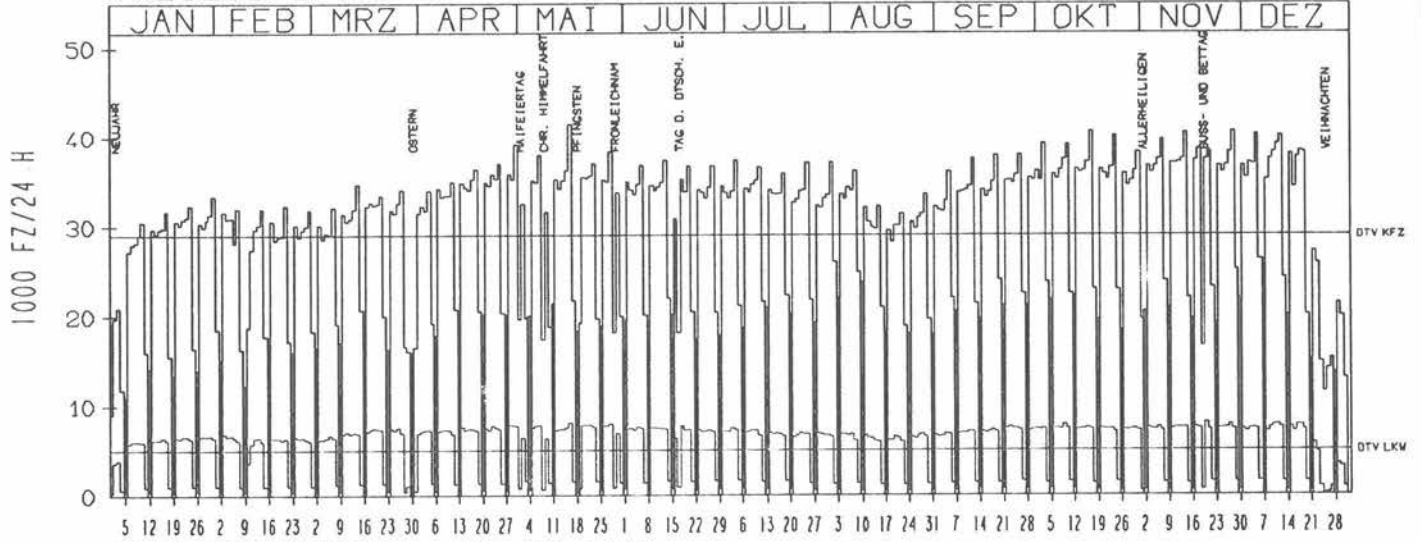
ZST: WANNE-EICKEL
 NR.: 4408 5 116

LAND: NORDRHEIN-WESTFALEN
 STRASSE: A 42
 KM: 43.7
 NETZKNOTEN:

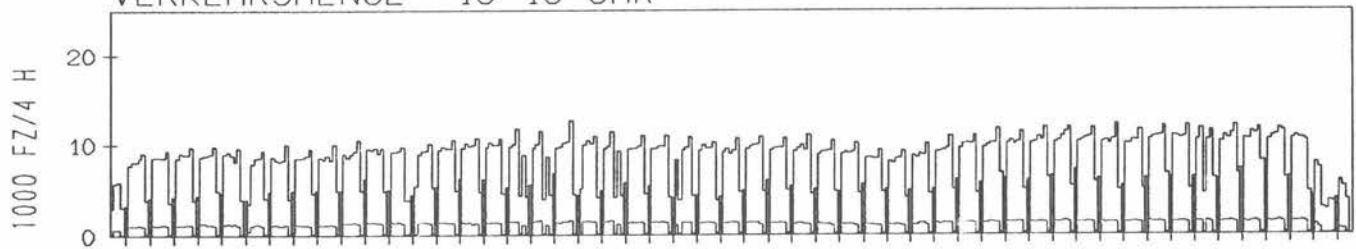
RICHTUNG OST

DTV KFZ 29028
 DTV LKW 5050 = 17.40 %
 MAX WERKTAG 41488 FR 16. 5.
 MAX FER-WKTAG 37569 FR 12. 9.
 MAX SO+FEITAG 23694 SO 10. 8.

TAEGLICHE VERKEHRSMENGE



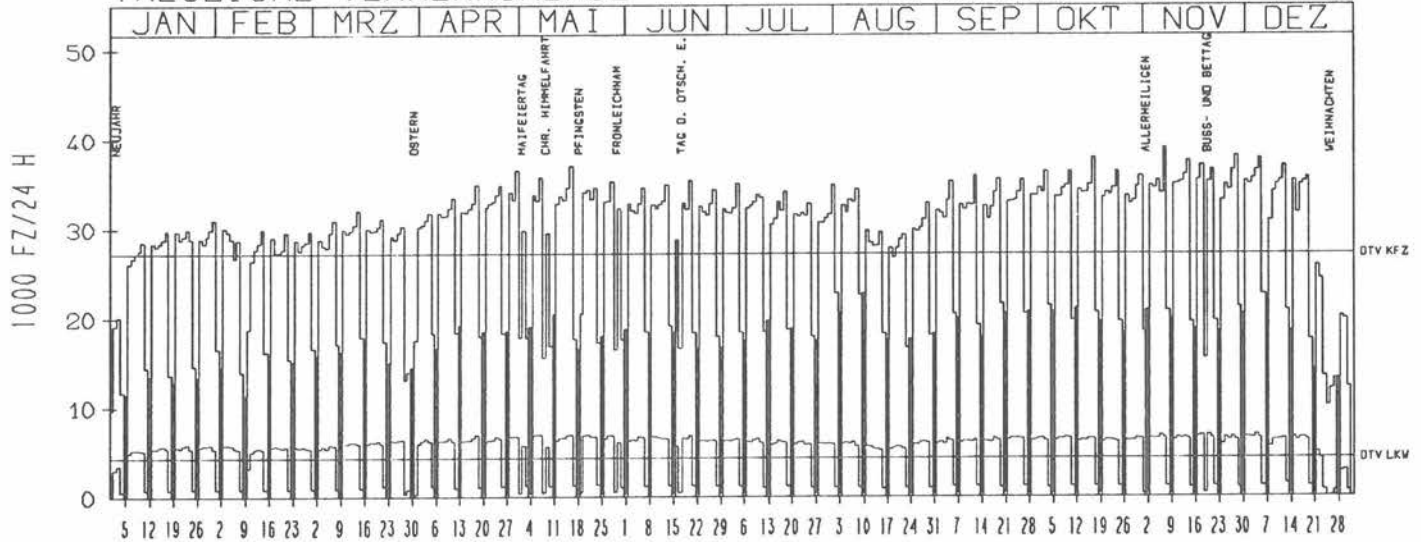
VERKEHRSMENGE 15-19 UHR



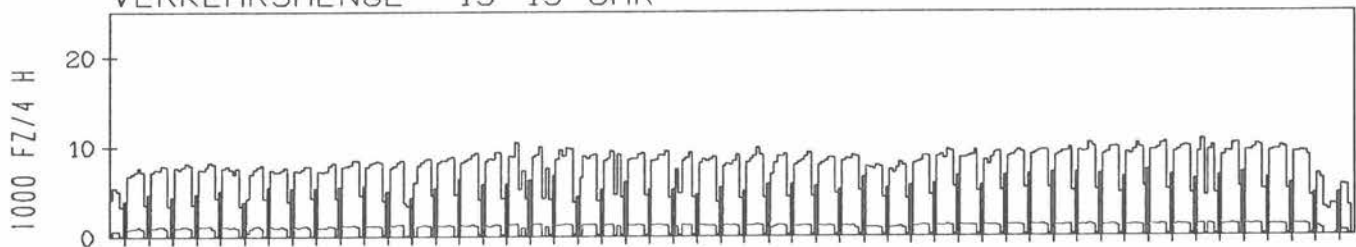
RICHTUNG WEST

DTV KFZ 27300
 DTV LKW 4392 = 16.09 %
 MAX WERKTAG 39005 FR 7. 11.
 MAX FER-WKTAG 35937 FR 12. 9.
 MAX SO+FEITAG 22755 SO 10. 8.

TAEGLICHE VERKEHRSMENGE



VERKEHRSMENGE 15-19 UHR



JAHRESGANGLINIEN

1986

ZST: ALBACHTEN

LAND:
STRASSE
KM:

NORDRHEIN-WESTFALEN
A 43
6.7

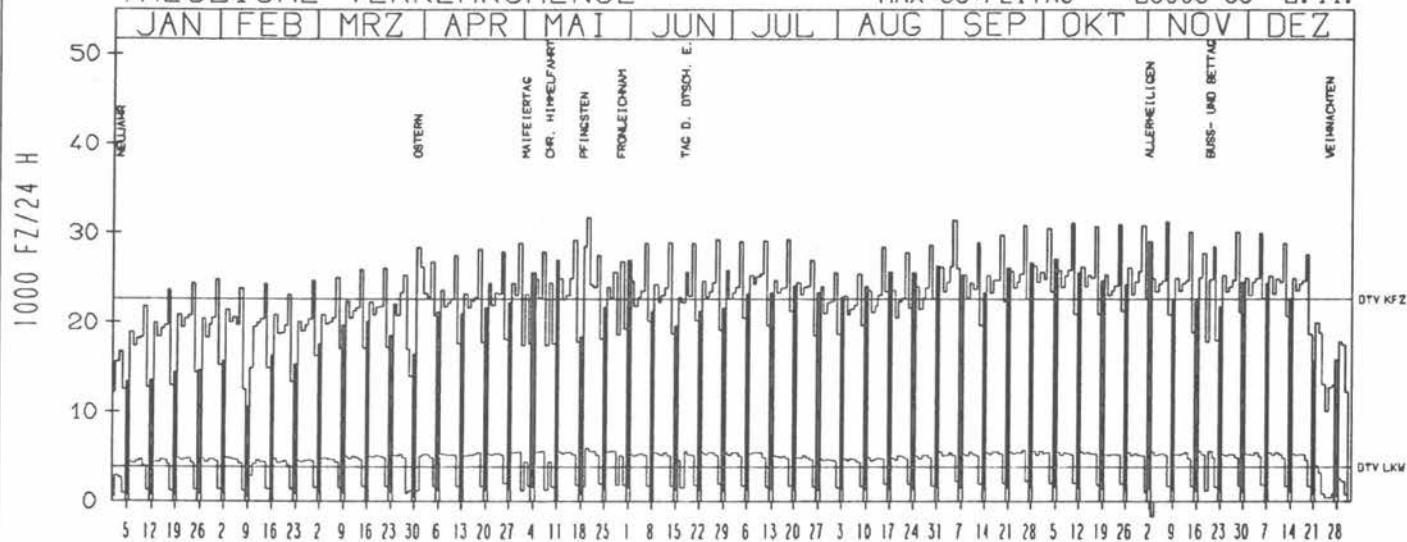
NR.: 4011 5 109

NETZKNOTEN:

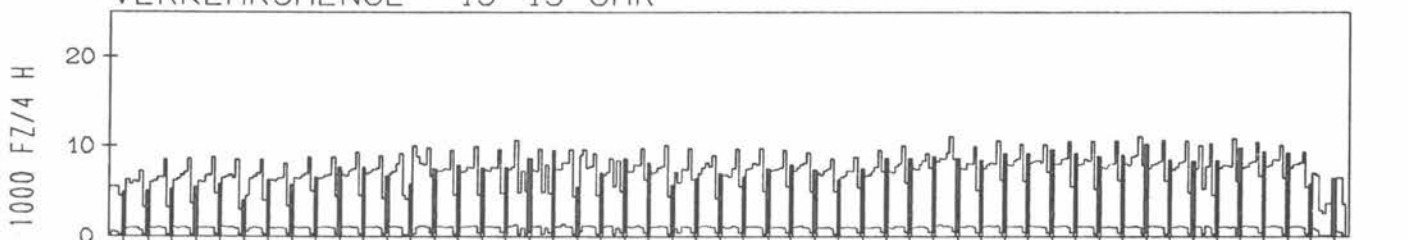
RICHTUNG SUED

DTV KFZ 22537
DTV LKW 3851 = 17.09 %
MAX WERKTAG 31131 FR 7.11.
MAX FER-WKTAG 31638 DI 20. 5.
MAX SO+FEITAG 29003 SO 2.11.

TAEGLICHE VERKEHRSMENGE



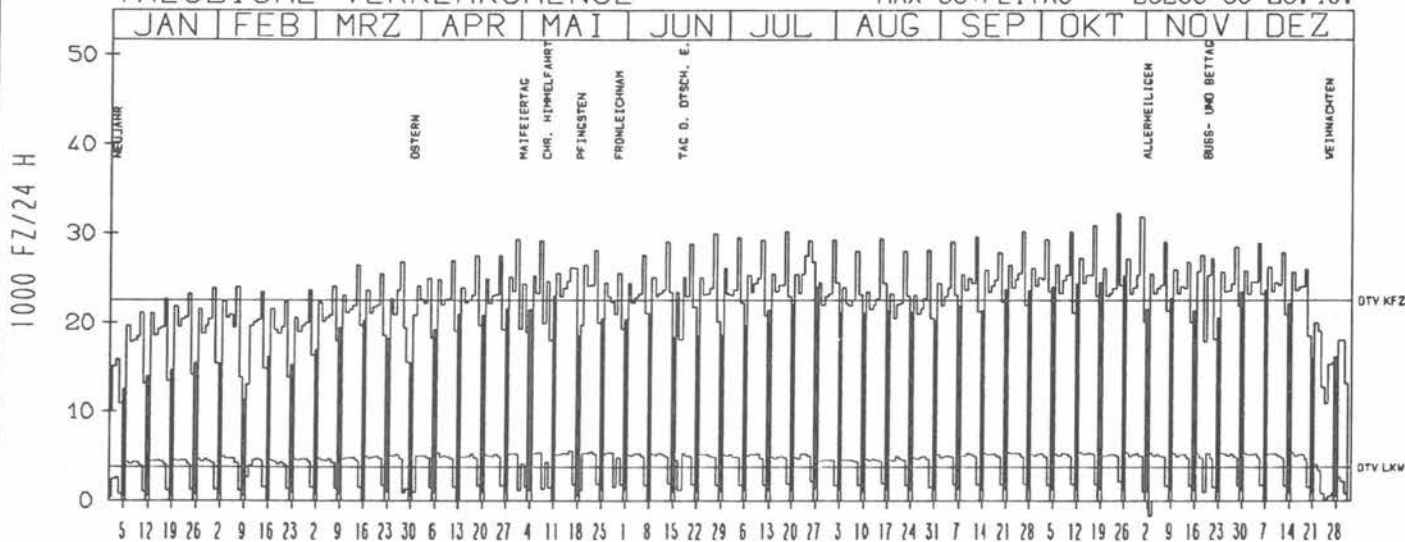
VERKEHRSMENGE 15-19 UHR



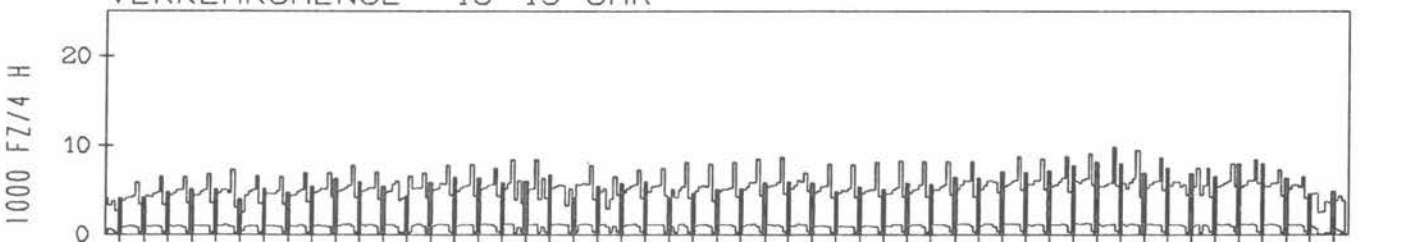
RICHTUNG NORD

DTV KFZ 22497
DTV LKW 3772 = 16.77 %
MAX WERKTAG 32285 FR 24. 10.
MAX FER-WKTAG 30235 FR 18. 7.
MAX SO+FEITAG 25268 SO 26. 10.

TAEGLICHE VERKEHRSMENGE



VERKEHRSMENGE 15-19 UHR



JAHRESGANGLINIEN

1986

ZST: HERNE

LAND: STRASSE

NORDRHEIN-WESTFALEN

NR.: 4409 5 107

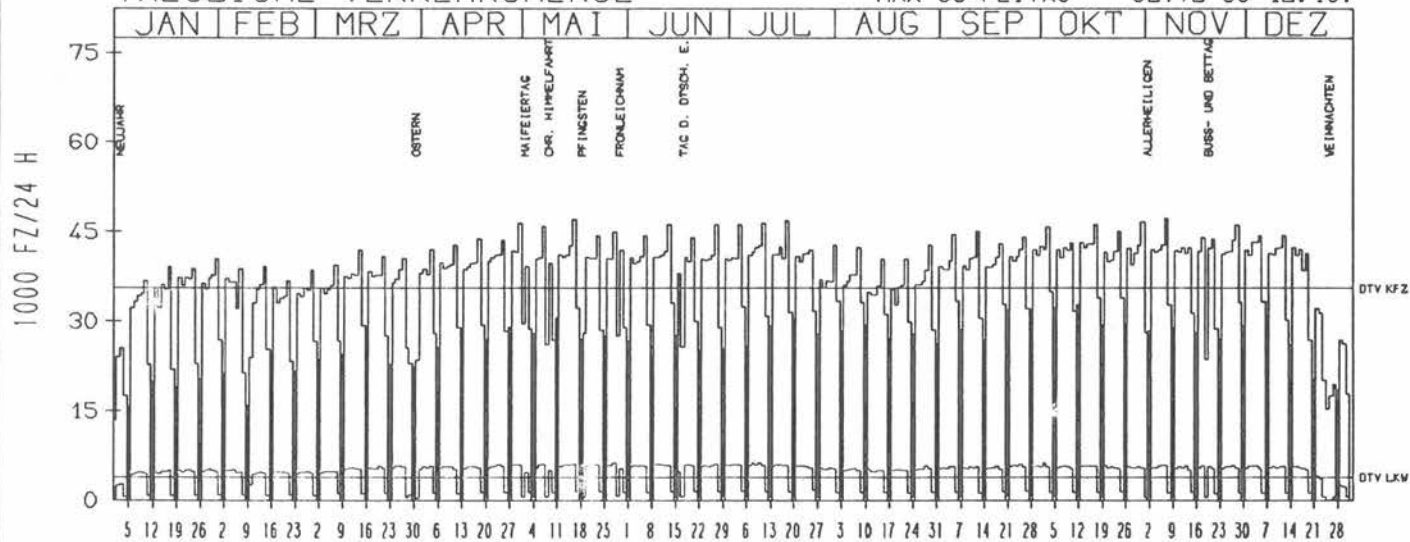
KM: NETZKNOTEN:

A 43
28.8


RICHTUNG NÖRD

DTV KFZ 35538
DTV LKW 3949 = 11.11 %
MAX WERKTAG 47213 FR 7.11.
MAX FER-WKTAG 46679 FR 18.7.
MAX SO+FEITAG 32772 SO 12.10.

TÄGLICHE VERKEHRSMENGE



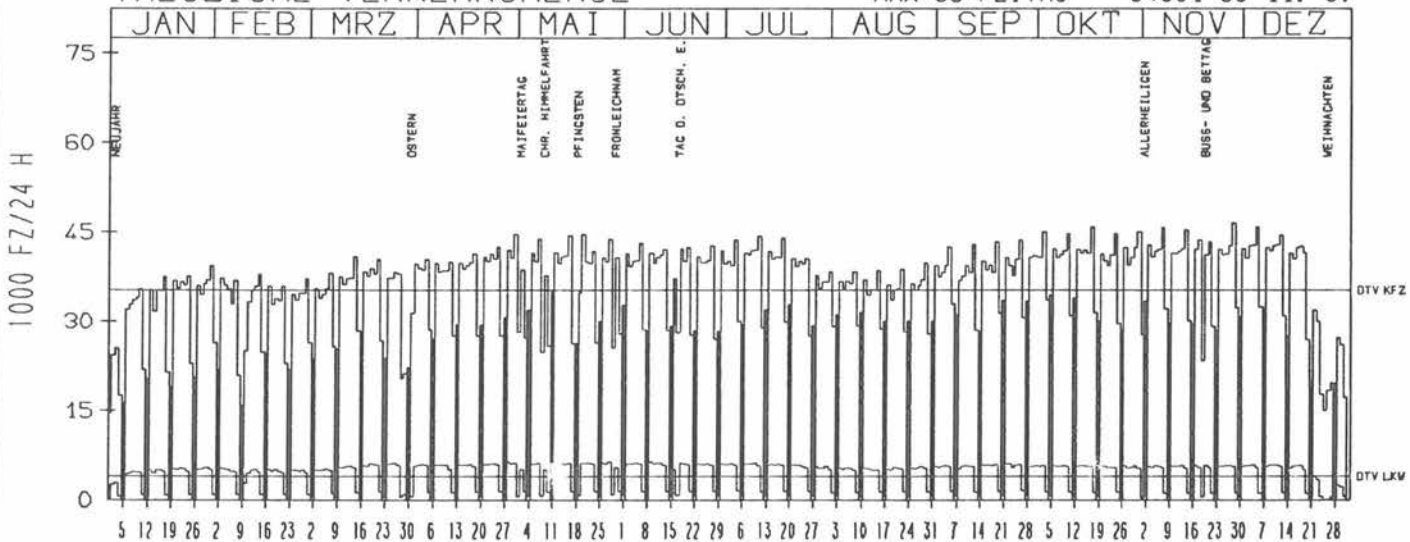
VERKEHRSMENGE 15-19 UHR



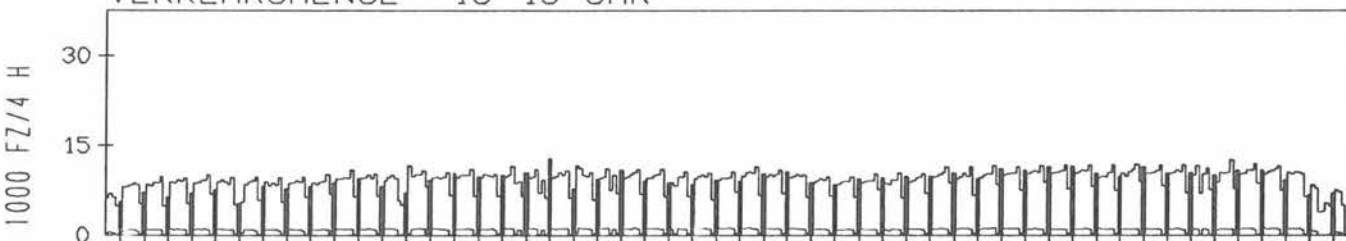
RICHTUNG SÜED

DTV KFZ 35309
DTV LKW 4097 = 11.60 %
MAX WERKTAG 46492 FR 28.11.
MAX FER-WKTAG 44699 DI 20.5.
MAX SO+FEITAG 34861 SO 11.5.

TÄGLICHE VERKEHRSMENGE



VERKEHRSMENGE 15-19 UHR



JAHRESGANGLINIEN 1986

ZST: AK AACHEN (SUED)

LAND: STRASSE

NORDRHEIN-WESTFALEN

NR.: 5103 5 020

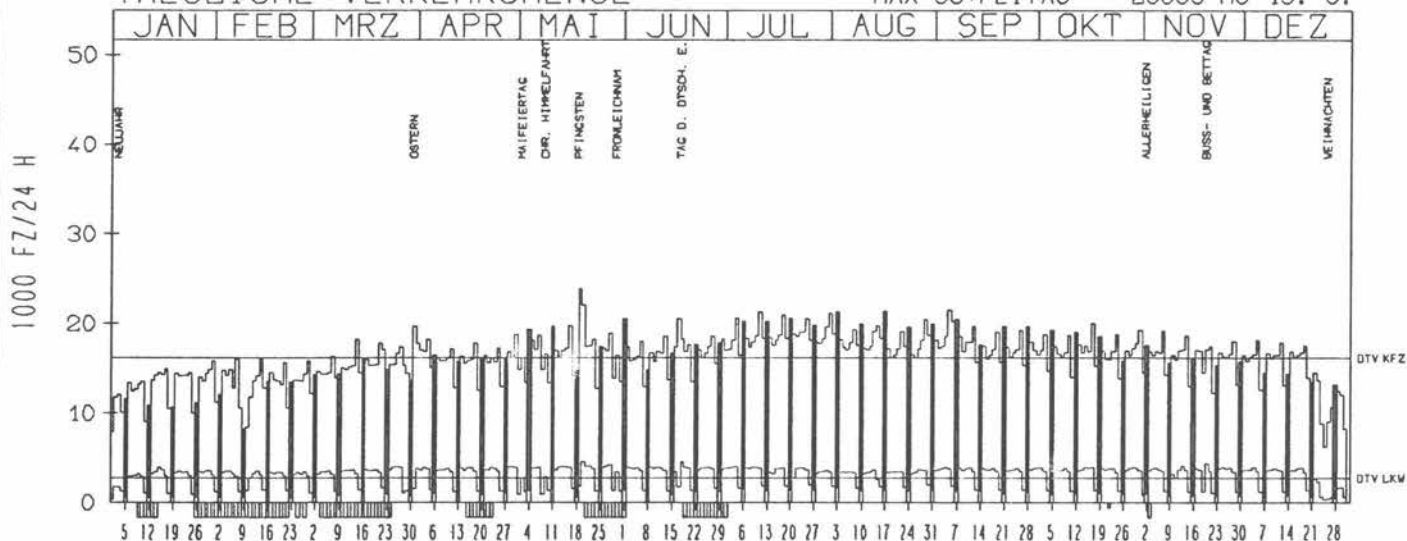
KM: NETZKNOTEN:

A 44
10.3
5202 037
5103 027

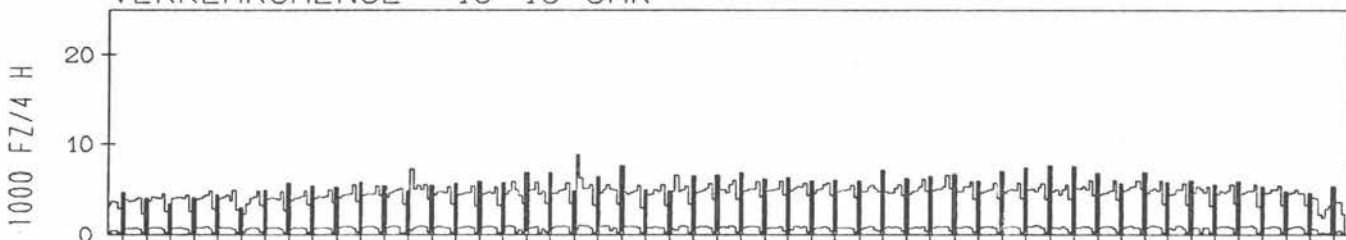
RICHTUNG OST

DTV KFZ 16153
DTV LKW 2794 = 17.30 %
MAX WERKTAG 19996 FR 17.10.
MAX FER-WKTAG 21992 DI 20.5.
MAX SO+FEITAG 23839 MO 19.5.

TAEGLICHE VERKEHRSMENGE



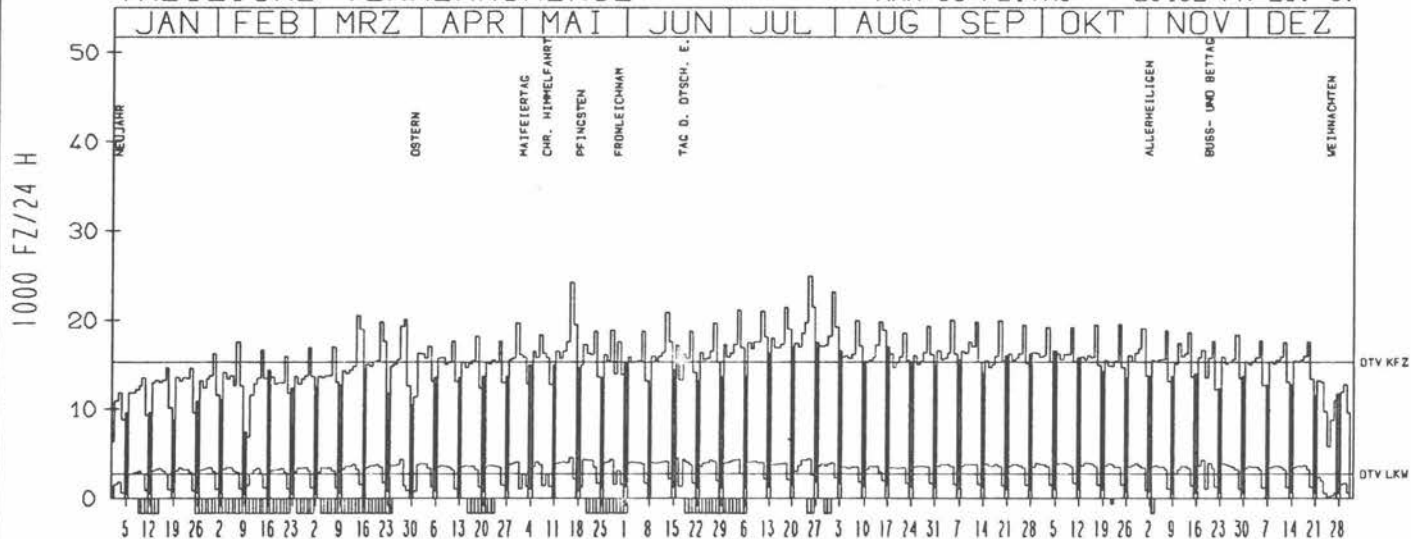
VERKEHRSMENGE 15-19 UHR



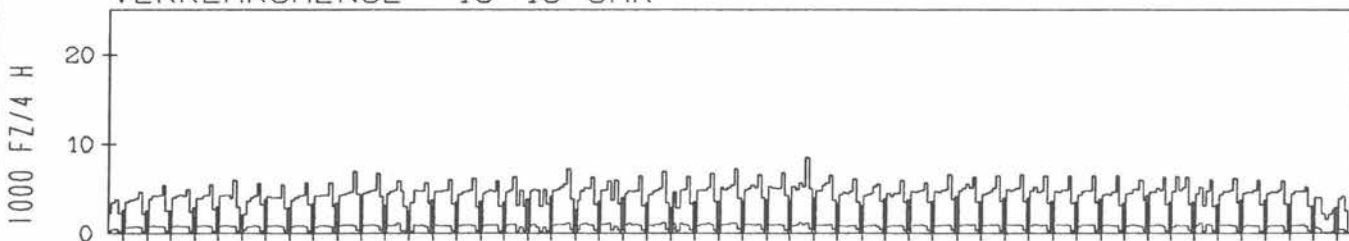
RICHTUNG WEST

DTV KFZ 15298
DTV LKW 2816 = 18.40 %
MAX WERKTAG 24255 FR 16.5.
MAX FER-WKTAG 23144 FR 1.8.
MAX SO+FEITAG 20102 FR 28.3.

TAEGLICHE VERKEHRSMENGE



VERKEHRSMENGE 15-19 UHR



JAHRESGANGLINIEN

1986

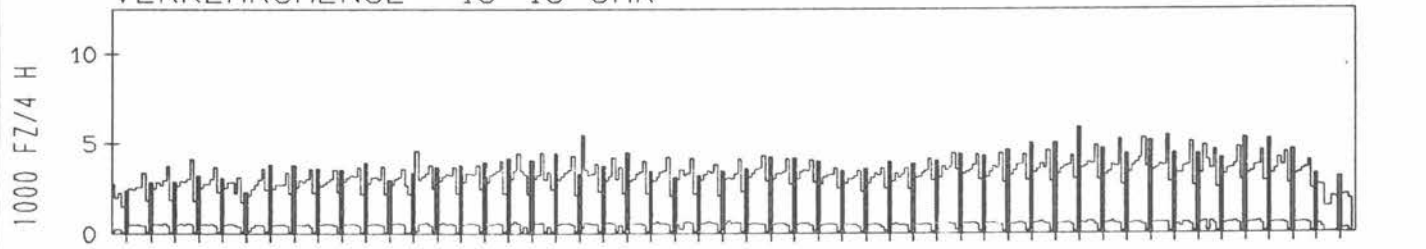
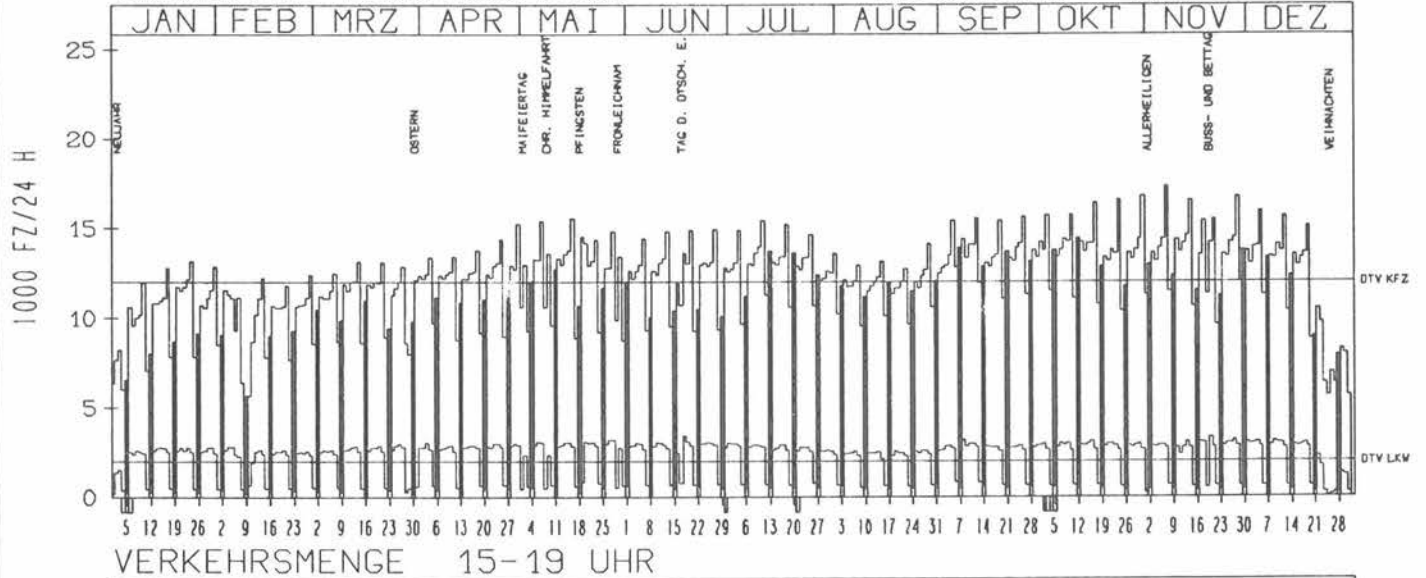
ZST: JUELICH-MERSCH
 NR.: 5004 5 017

LAND: NORDRHEIN-WESTFALEN
 STRASSE: A 44
 KM: 34.7
 NETZKNOTEN: 5004 037
 4904 044

RICHTUNG OST

DTV KFZ 12010
 DTV LKW 2016 = 16.78 %
 MAX WERKTAG 17284 FR 7.11.
 MAX FER-WKTAG 15535 FR 12. 9.
 MAX SO+FEITAG 14477 MO 19. 5.

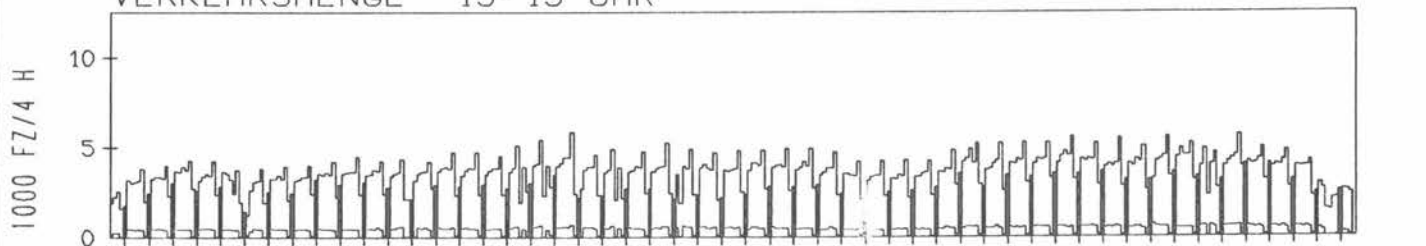
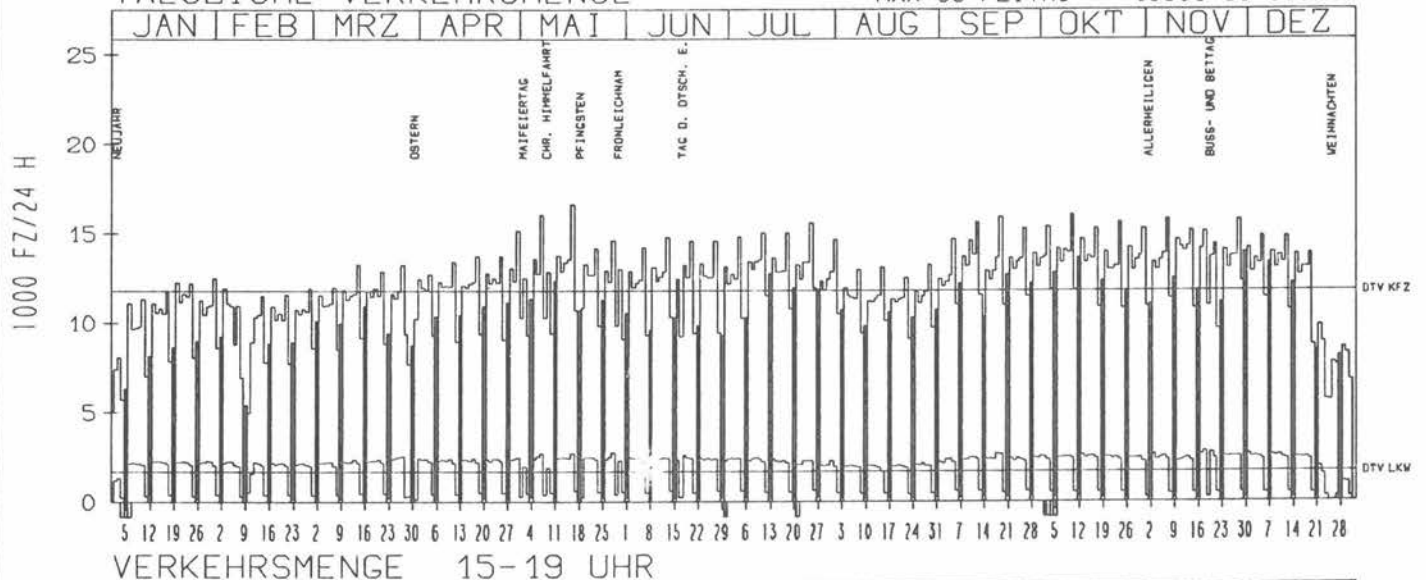
TAEGLICHE VERKEHRSMENGE



RICHTUNG WEST

DTV KFZ 11784
 DTV LKW 1666 = 14.14 %
 MAX WERKTAG 16641 FR 16. 5.
 MAX FER-WKTAG 15632 FR 12. 9.
 MAX SO+FEITAG 13938 SO 30.11.

TAEGLICHE VERKEHRSMENGE



JAHRESGANGLINIEN 1986

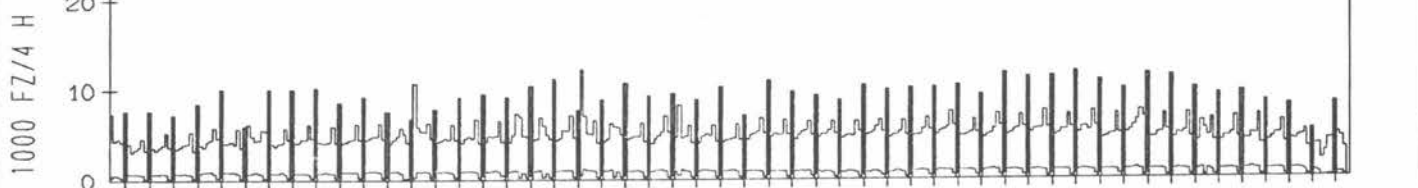
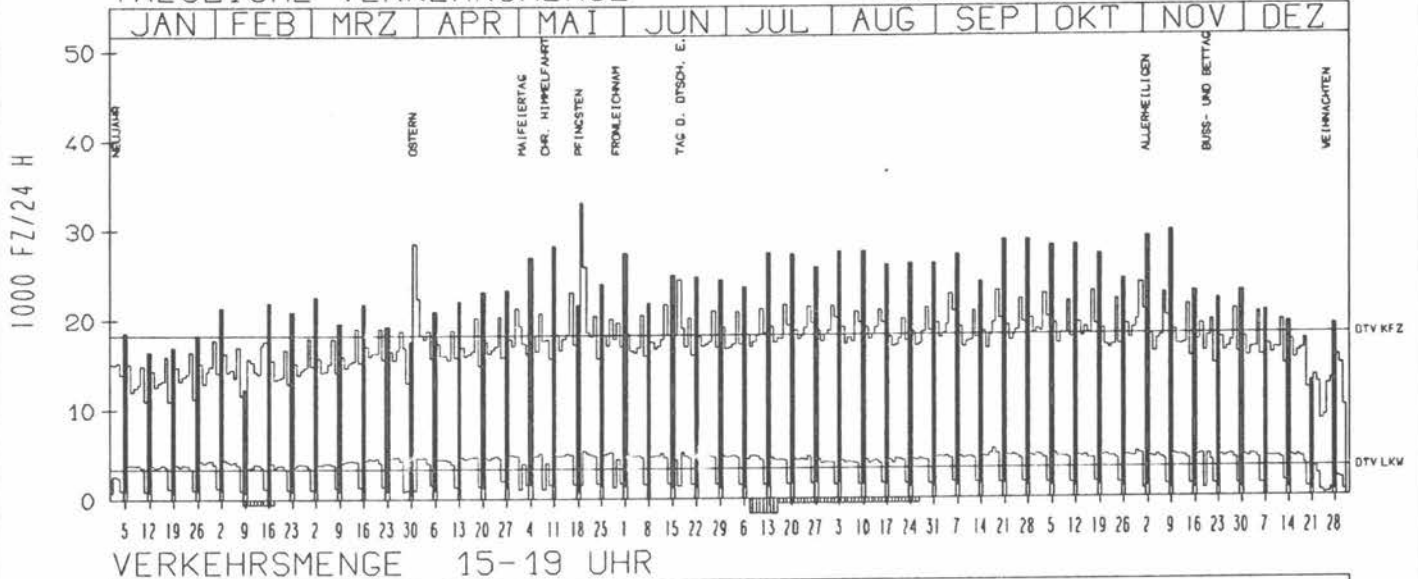
ZST: SÖEST
NR.: 4414 5 110

LAND: NORDRHEIN-WESTFALEN
STRASSE: A 44
KM: 119.8
NETZKNOTEN:

RICHTUNG WEST

DTV KFZ 18238
DTV LKW 3359 = 18.42 %
MAX WERKTAG 23876 FR 31.10.
MAX FER-WKTAG 25911 DI 20. 5.
MAX SO+FEITAG 33002 MO 19. 5.

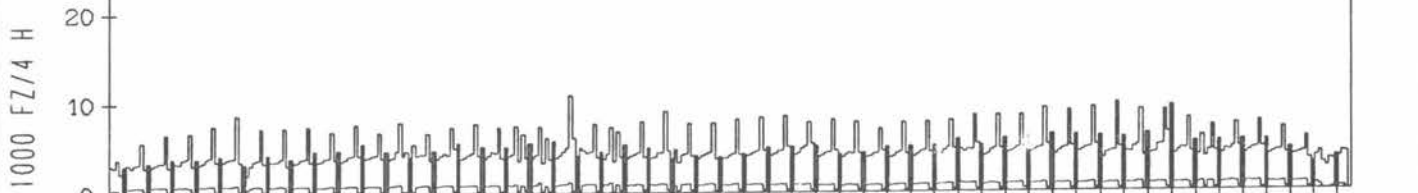
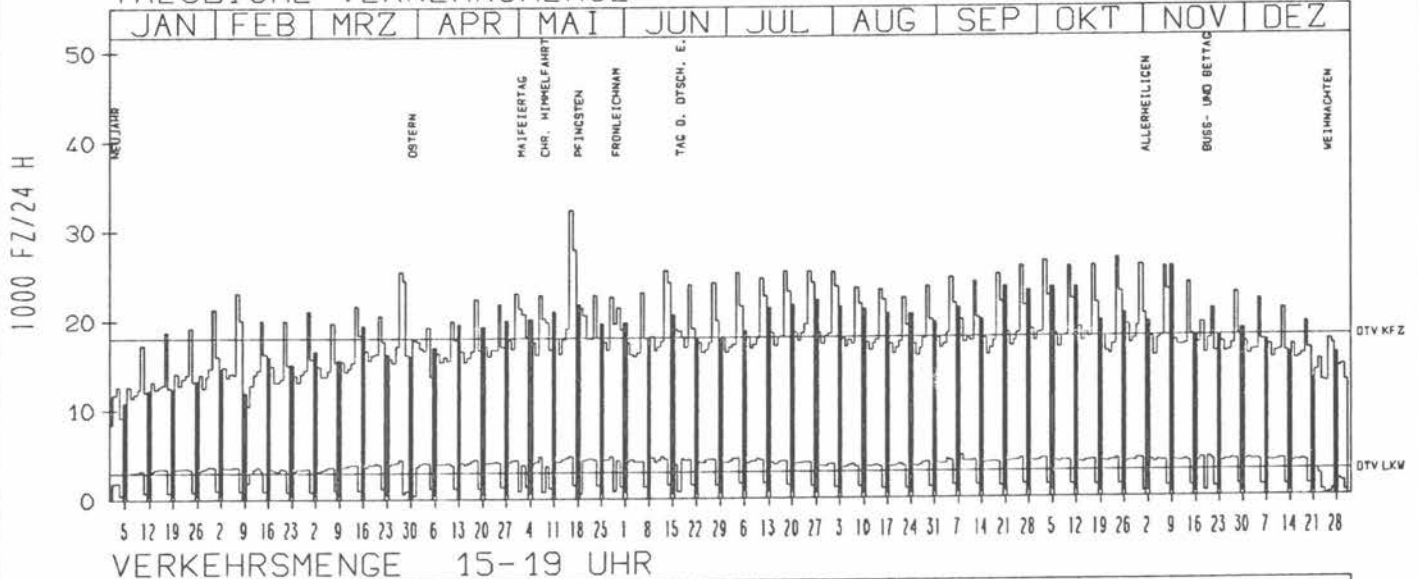
TÄGLICHE VERKEHRSMENGE



RICHTUNG ÖST

DTV KFZ 18037
DTV LKW 2915 = 16.16 %
MAX WERKTAG 32325 FR 16. 5.
MAX FER-WKTAG 27956 SA 17. 5.
MAX SO+FEITAG 25797 SO 9.11.

TÄGLICHE VERKEHRSMENGE



JAHRESGANGLINIEN 1986

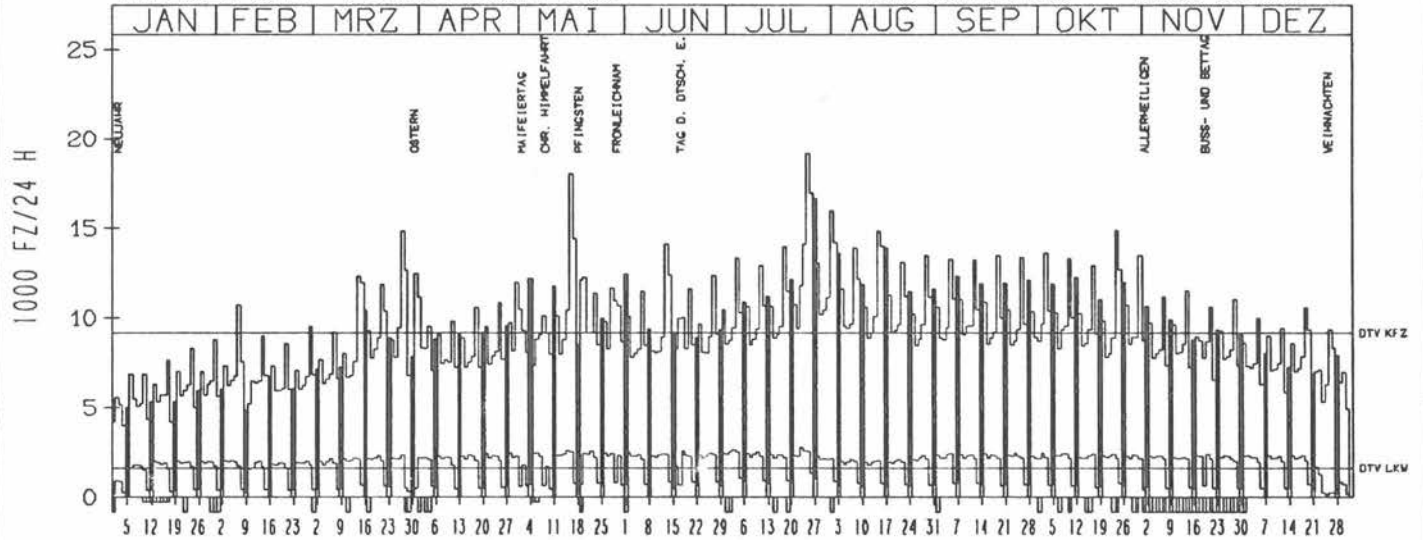
ZST: NIEDERELSUNGEN
 NR.: 4521 6 866 (0866)

LAND: HESSEN
 STRASSE: A 44
 KM: 32.1
 NETZKNOTEN: 4520 182
 4520 021

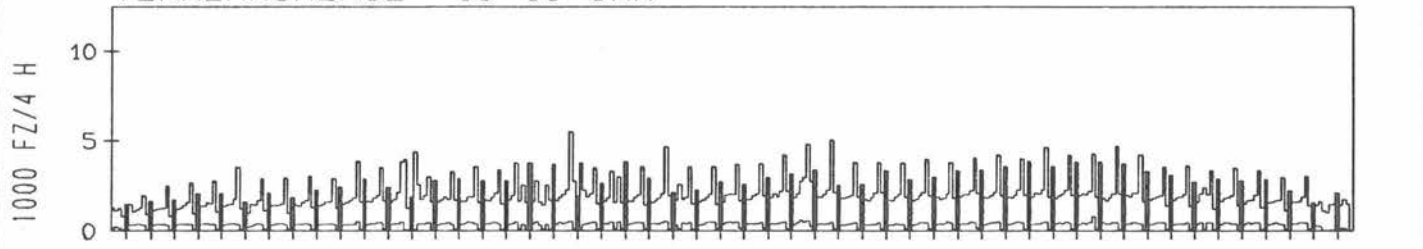
RICHTUNG OST

DTV KFZ 9163
 DTV LKW 1637 = 17.86 %
 MAX WERKTAG 17989 FR 16. 5.
 MAX FER-WKTAG 19137 FR 25. 7.
 MAX SO+FEITAG 16625 SO 27. 7.

TAEGLICHE VERKEHRSMENGE



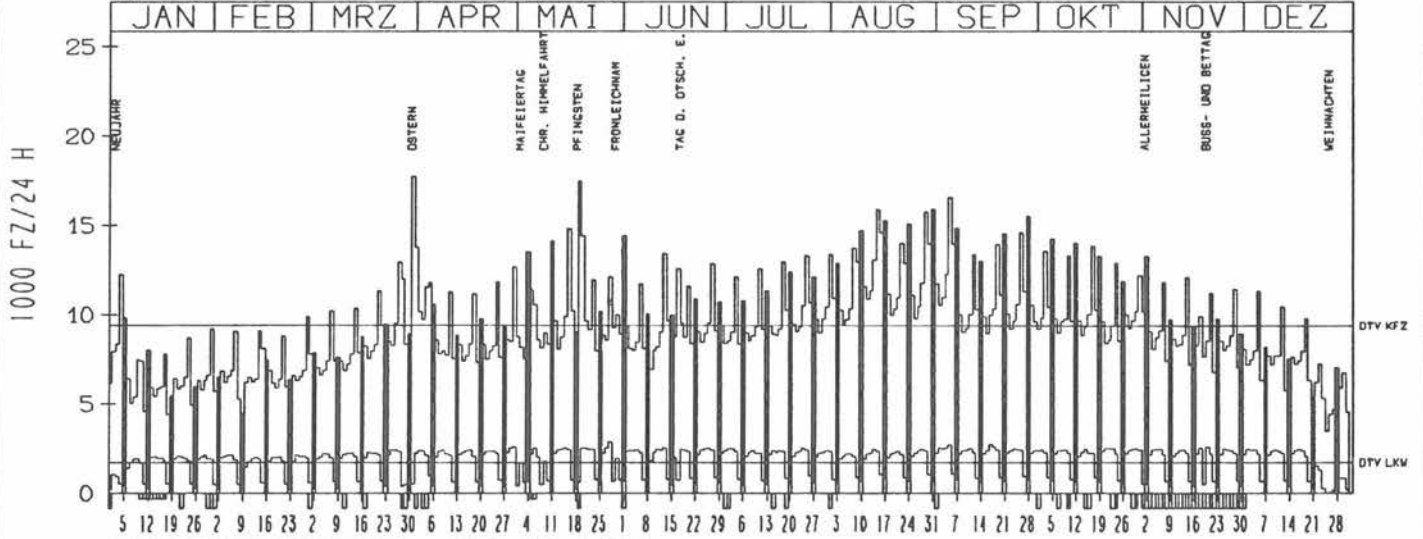
VERKEHRSMENGE 15-19 UHR



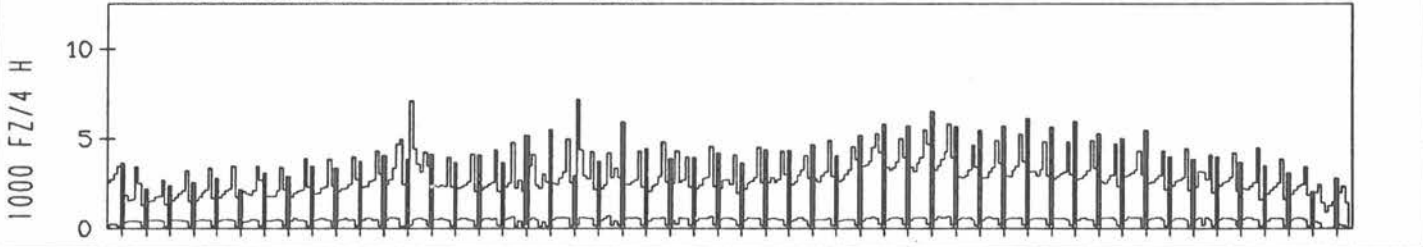
RICHTUNG WEST

DTV KFZ 9365
 DTV LKW 1711 = 18.27 %
 MAX WERKTAG 14807 FR 16. 5.
 MAX FER-WKTAG 16540 FR 5. 9.
 MAX SO+FEITAG 17765 MO 31. 3.

TAEGLICHE VERKEHRSMENGE



VERKEHRSMENGE 15-19 UHR



JAHRESGANGLINIEN 1986

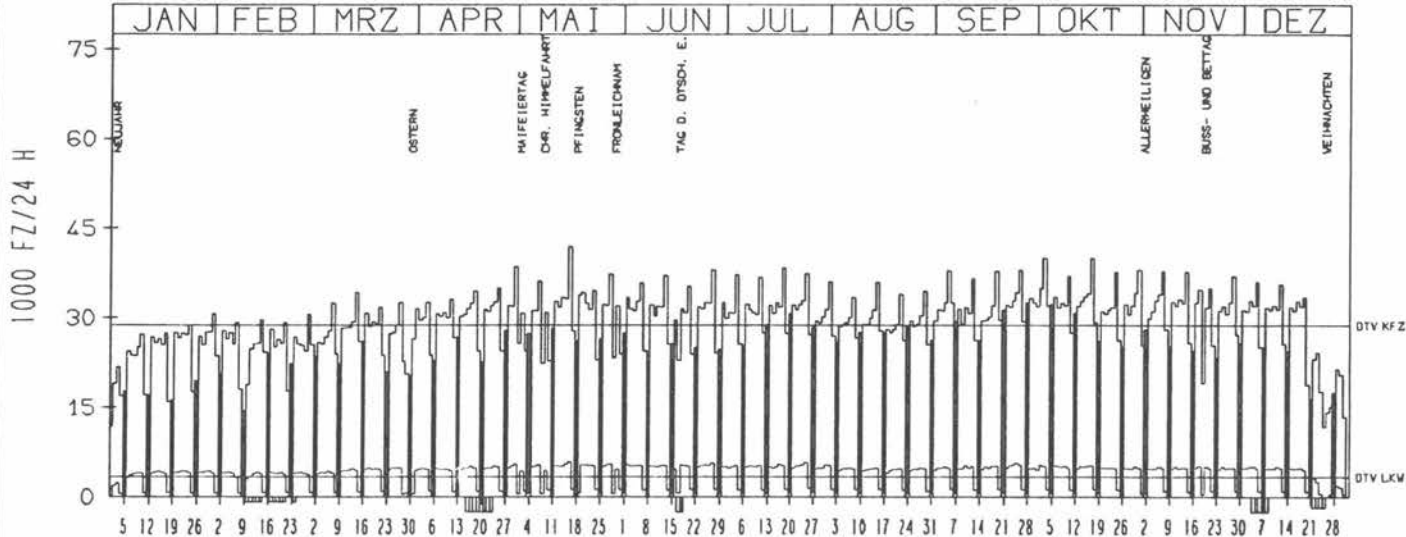
ZST: DÖRTMUND-SUED
 NR.: 4511 5 104

LAND: NORDRHEIN-WESTFALEN
 STRASSE: A 45
 KM: 23.0
 NETZKNOTEN:

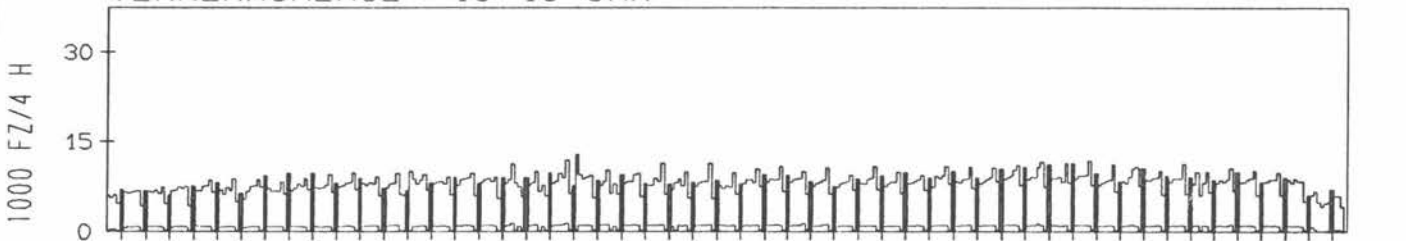
RICHTUNG NÖRD

DTV KFZ 28800
 DTV LKW 3430 = 11.91 %
 MAX WERKTAG 41869 FR 16. 5.
 MAX FER-WKTAG 38284 FR 18. 7.
 MAX SO+FEITAG 33697 MO 19. 5.

TAEGLICHE VERKEHRSMENGE



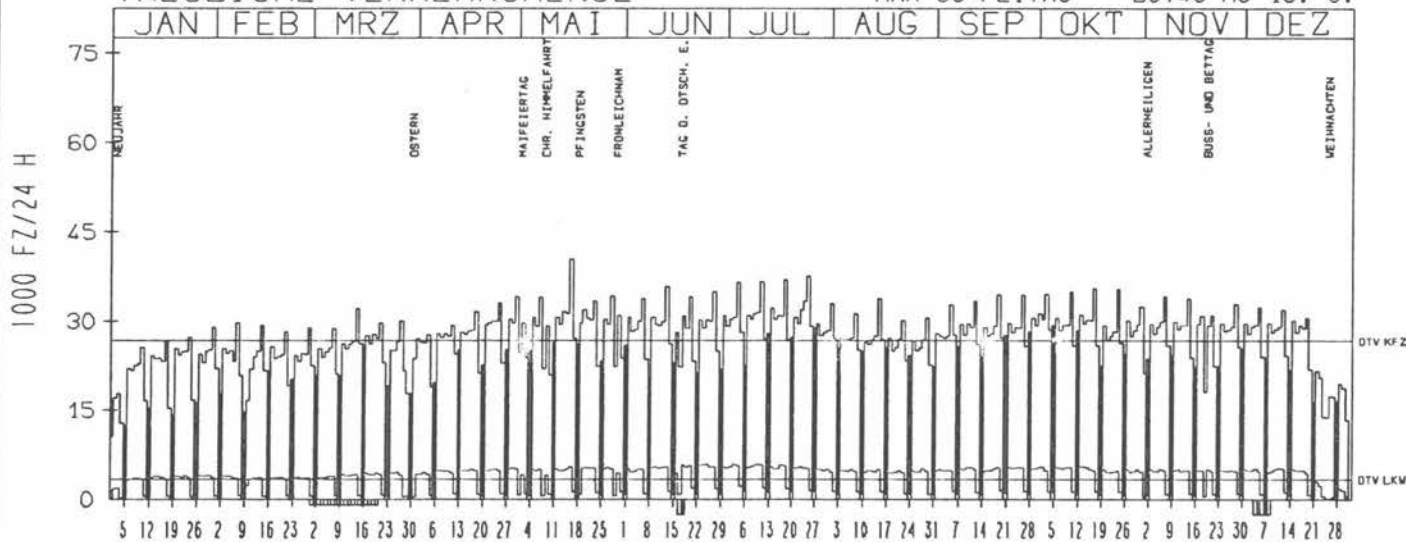
VERKEHRSMENGE 15-19 UHR



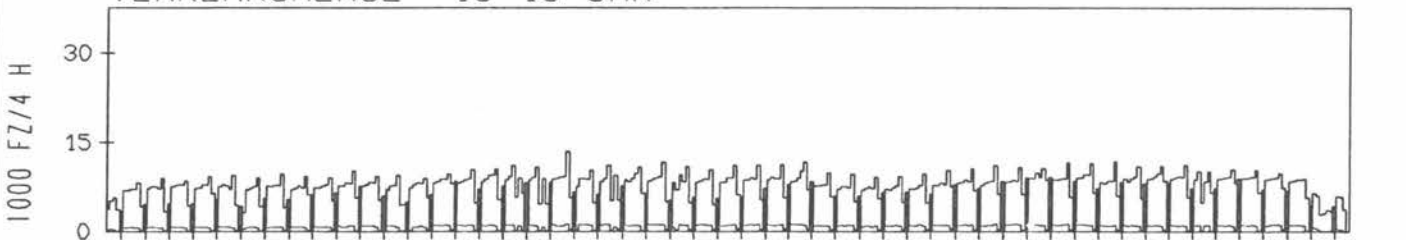
RICHTUNG SUED

DTV KFZ 26692
 DTV LKW 3487 = 13.07 %
 MAX WERKTAG 40368 FR 16. 5.
 MAX FER-WKTAG 37585 FR 25. 7.
 MAX SO+FEITAG 29749 MO 19. 5.

TAEGLICHE VERKEHRSMENGE



VERKEHRSMENGE 15-19 UHR



JAHRESGANGLINIEN 1986

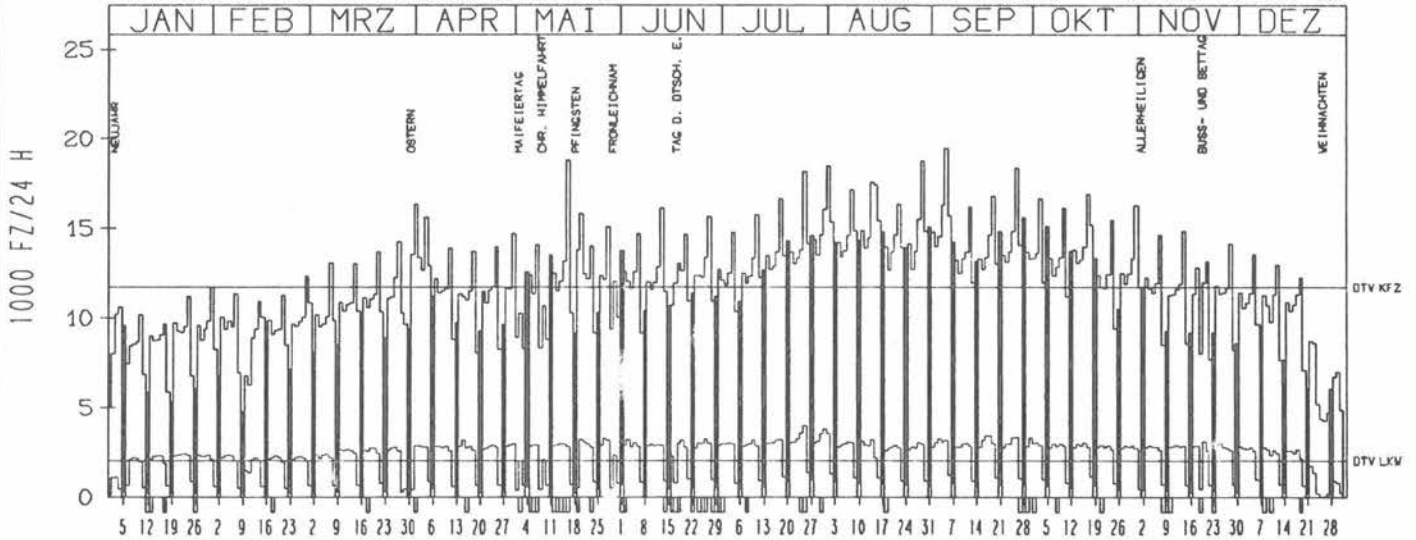
ZST: KAHL
 NR.: 5920 9 950 (9050)

LAND: BAYERN
 STRASSE: A 45
 KM: 246,7
 NETZKNOTEN: 5920 213
 5920 214

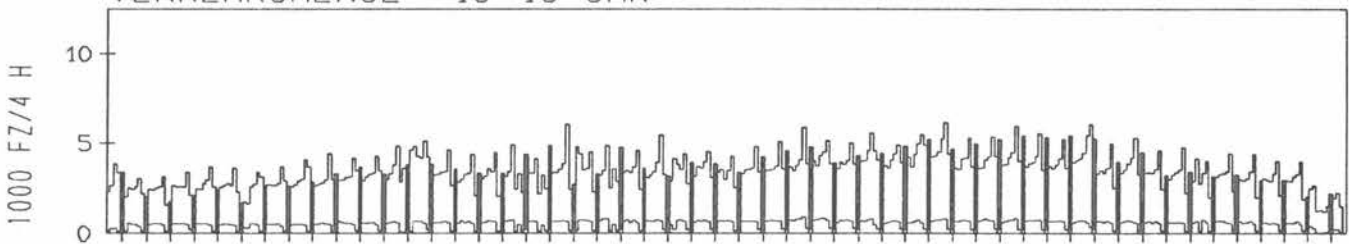
RICHTUNG NÖRD

DTV KFZ 11713
 DTV LKW 2031 = 17.34 %
 MAX WERKTAG 18356 FR 26. 9.
 MAX FER-WKTAG 19448 FR 5. 9.
 MAX SO+FEITAG 17420 FR 15. 8.

TÄGLICHE VERKEHRSMENGE



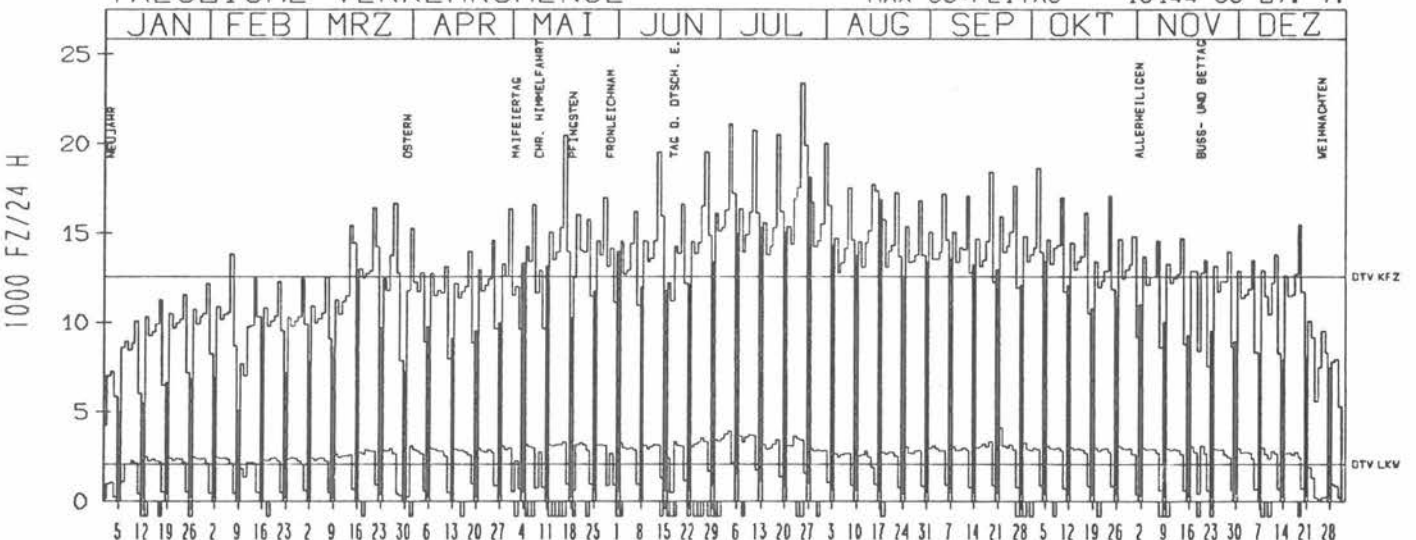
VERKEHRSMENGE 15-19 UHR



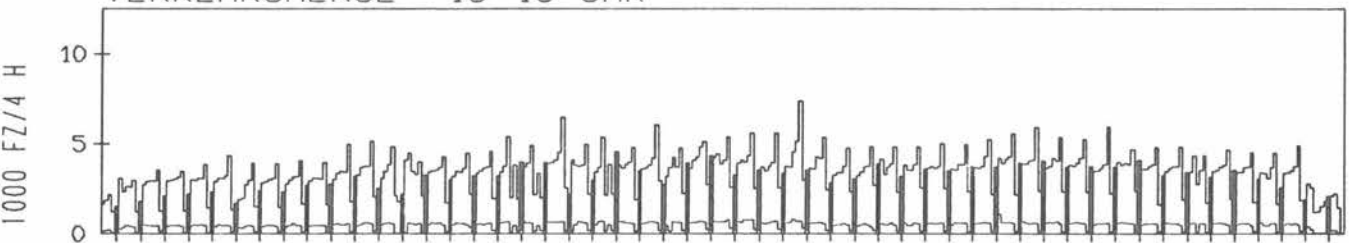
RICHTUNG SÜED

DTV KFZ 12571
 DTV LKW 2087 = 16.60 %
 MAX WERKTAG 18628 FR 3. 10.
 MAX FER-WKTAG 21080 FR 4. 7.
 MAX SO+FEITAG 18144 SO 27. 7.

TÄGLICHE VERKEHRSMENGE



VERKEHRSMENGE 15-19 UHR



JAHRESGANGLINIEN

1986

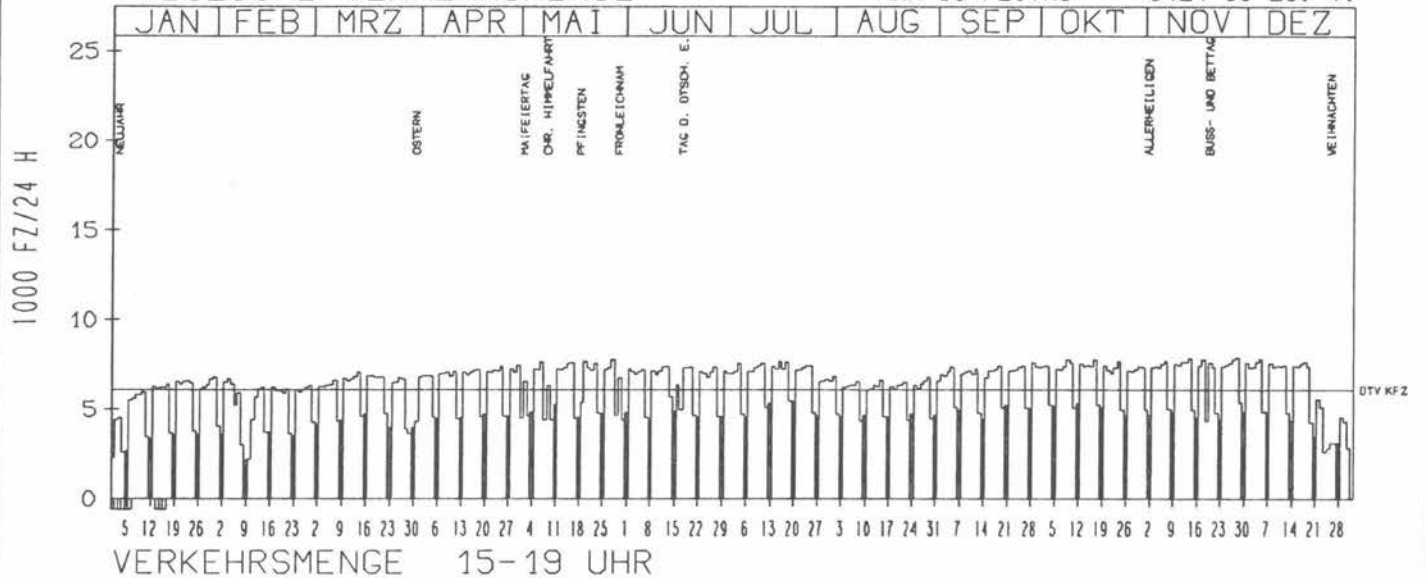
ZST: HOCHNEUKIRCH
 NR.: 4904 5 041

LAND: NORDRHEIN-WESTFALEN
 STRASSE: A 46
 KM: 27.0
 NETZKNOTEN:

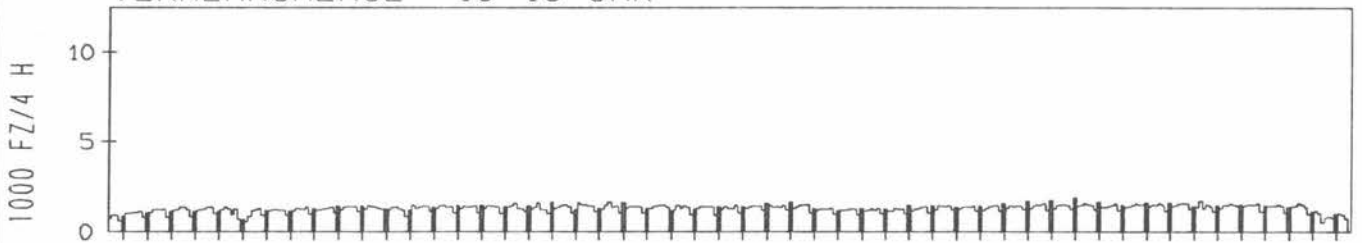
RICHTUNG OST

DTV KFZ: 6081
 MAX WERKTAG: 7863 FR 28. 11.
 MAX FER-WKTAG: 7679 DI 20. 5.
 MAX SO+FEITAG: 5424 SO 20. 7.

TAEGLICHE VERKEHRSMENGE



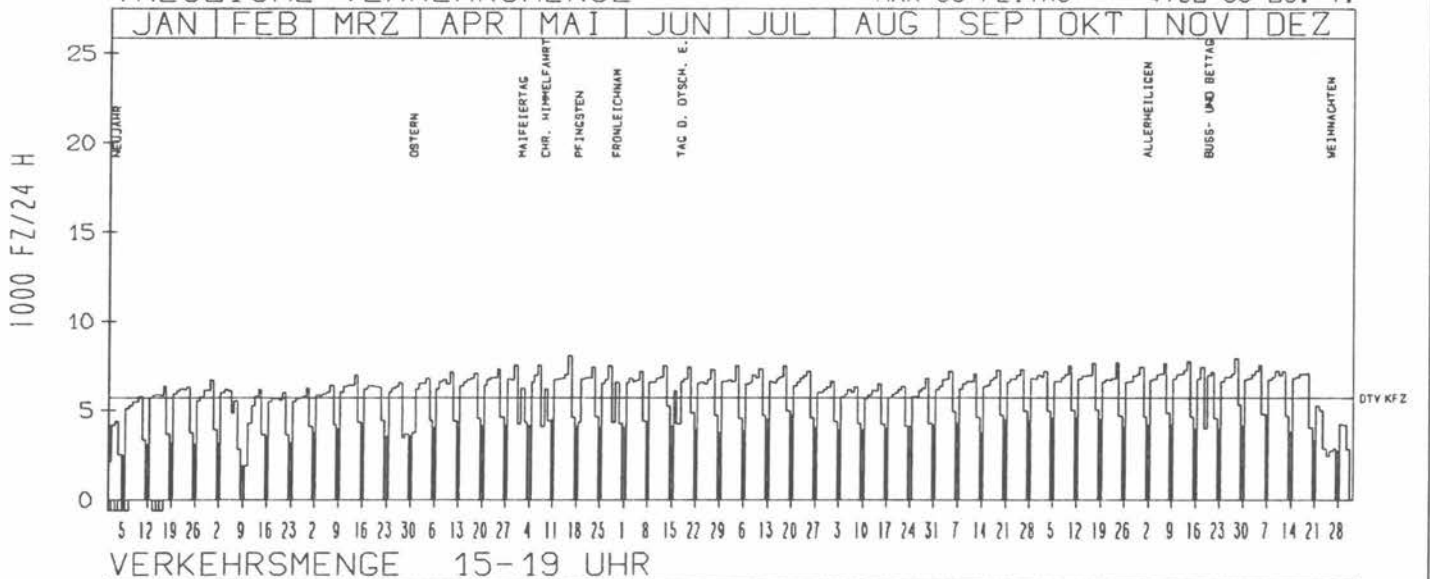
VERKEHRSMENGE 15-19 UHR



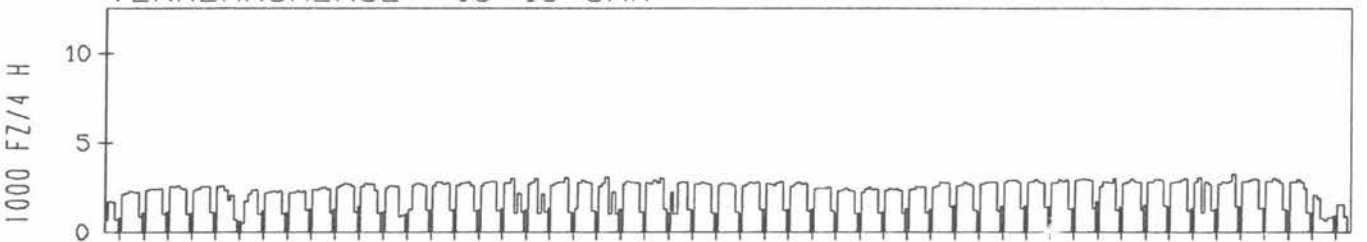
RICHTUNG WEST

DTV KFZ: 5716
 MAX WERKTAG: 8070 FR 16. 5.
 MAX FER-WKTAG: 7515 FR 4. 7.
 MAX SO+FEITAG: 4702 SO 20. 7.

TAEGLICHE VERKEHRSMENGE



VERKEHRSMENGE 15-19 UHR



JAHRESGANGLINIEN

1986

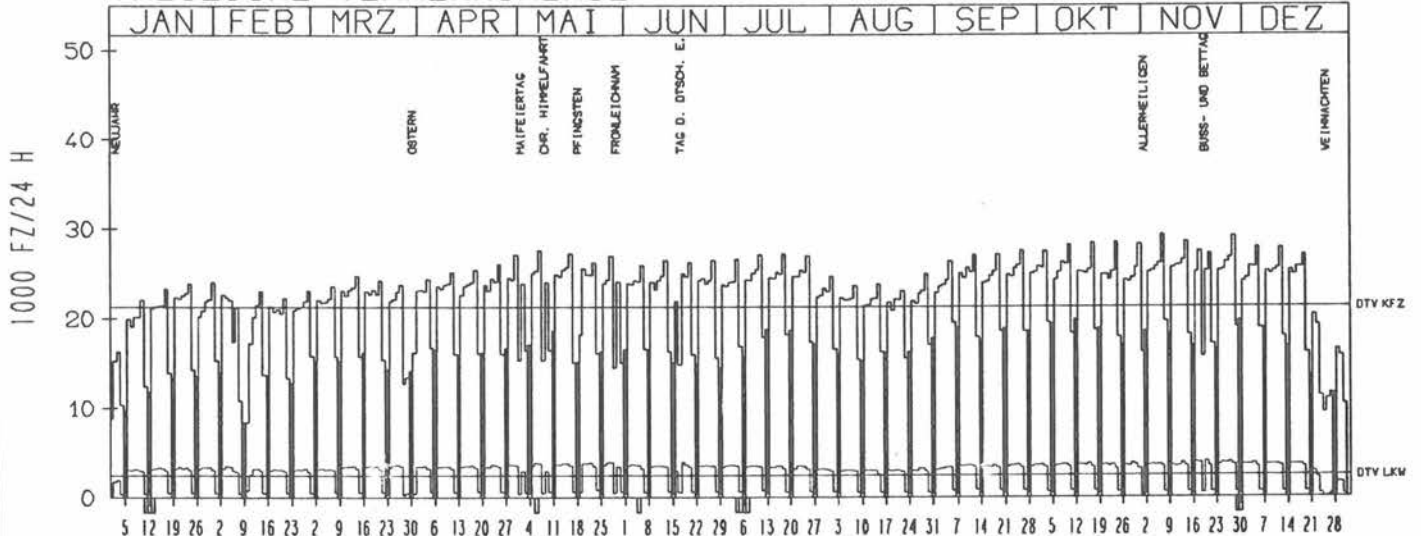
ZST: NEUSS-HÖLZHEIM
 NR.: 4805 5 016

LAND: NORDRHEIN-WESTFALEN
 STRASSE: A 46
 KM: 41.7
 NETZKNOTEN: 4805 070
 4805 071

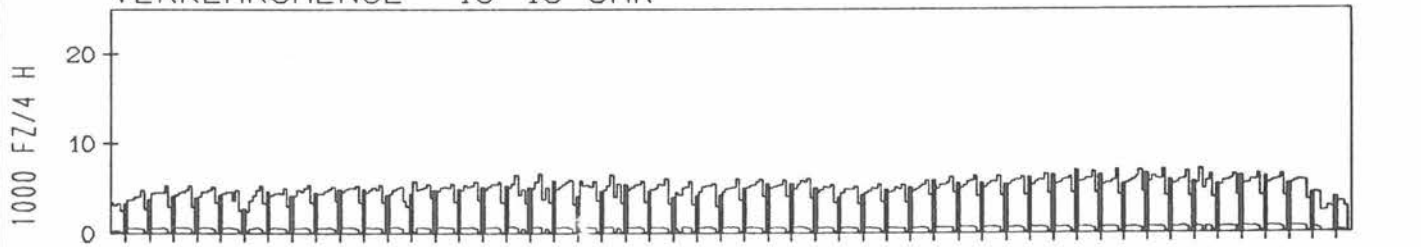
RICHTUNG OST

DTV KFZ 21274
 DTV LKW 2448 = 11.51 %
 MAX WERKTAG 29258 FR 7.11.
 MAX FER-WKTAG 27176 FR 18. 7.
 MAX SO+FEITAG 19828 SO 12.10.

TÄGLICHE VERKEHRSMENGE



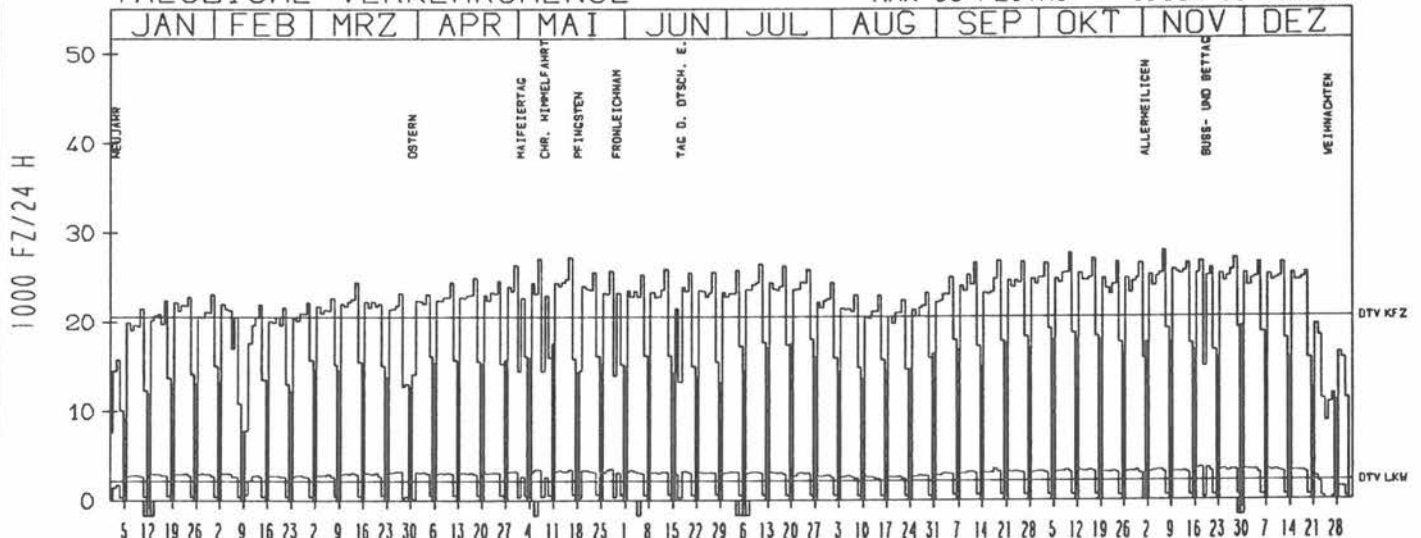
VERKEHRSMENGE 15-19 UHR



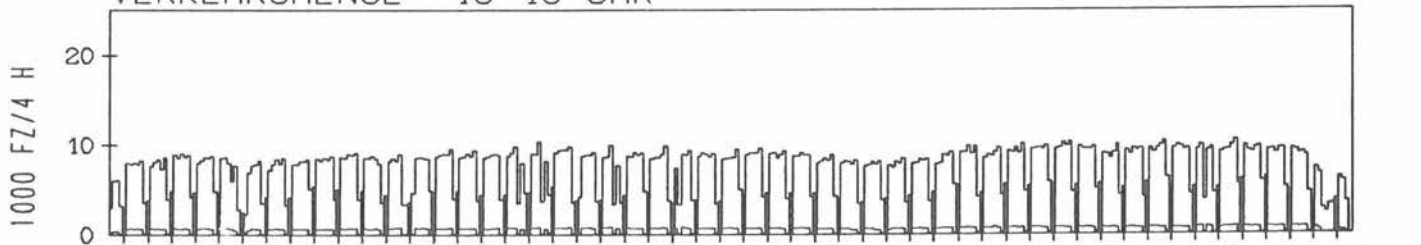
RICHTUNG WEST

DTV KFZ 20562
 DTV LKW 2195 = 10.67 %
 MAX WERKTAG 27898 FR 7.11.
 MAX FER-WKTAG 26617 FR 12. 9.
 MAX SO+FEITAG 18117 SO 12.10.

TÄGLICHE VERKEHRSMENGE



VERKEHRSMENGE 15-19 UHR



JAHRESGANGLINIEN 1986

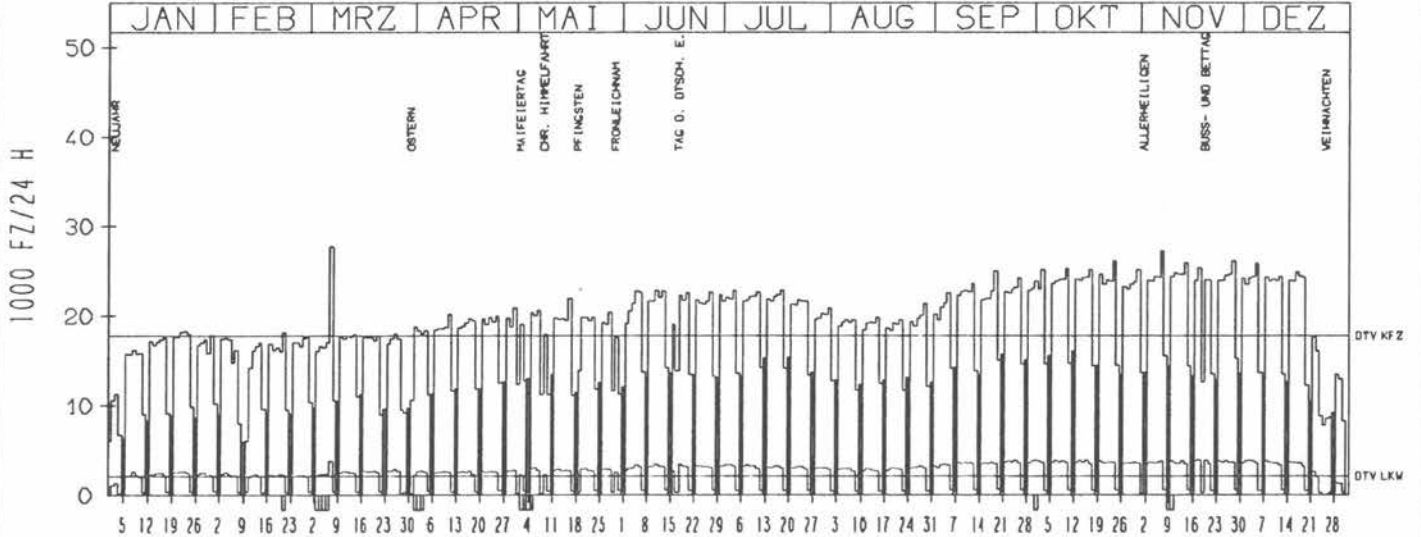
ZST: DUESSELDORF-FLEHE
 NR.: 4806 5 040

LAND: NORDRHEIN-WESTFALEN
 STRASSE: A 46
 KM:
 NETZKNOTEN: 4806 080
 4806 081

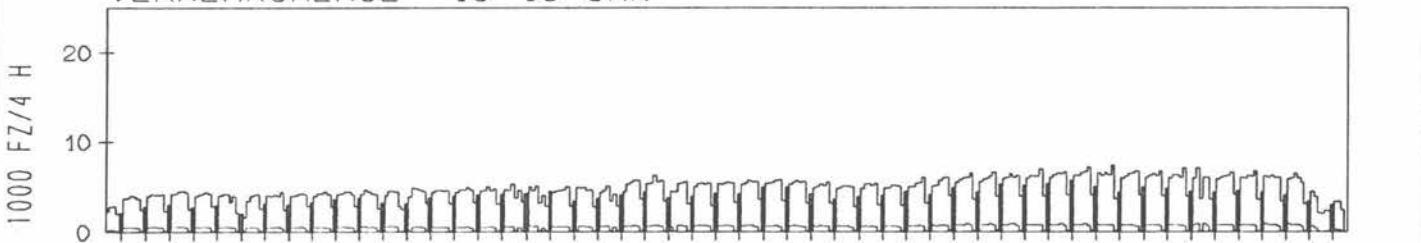
RICHTUNG WEST

DTV KFZ 17726
 DTV LKW 2123 = 11.98 %
 MAX WERKTAG 27653 FR 7. 3.
 MAX FER-WKTAG 23542 FR 12. 9.
 MAX SO+FEITAG 15966 SO 12. 10.

TAEGLICHE VERKEHRSMENGE



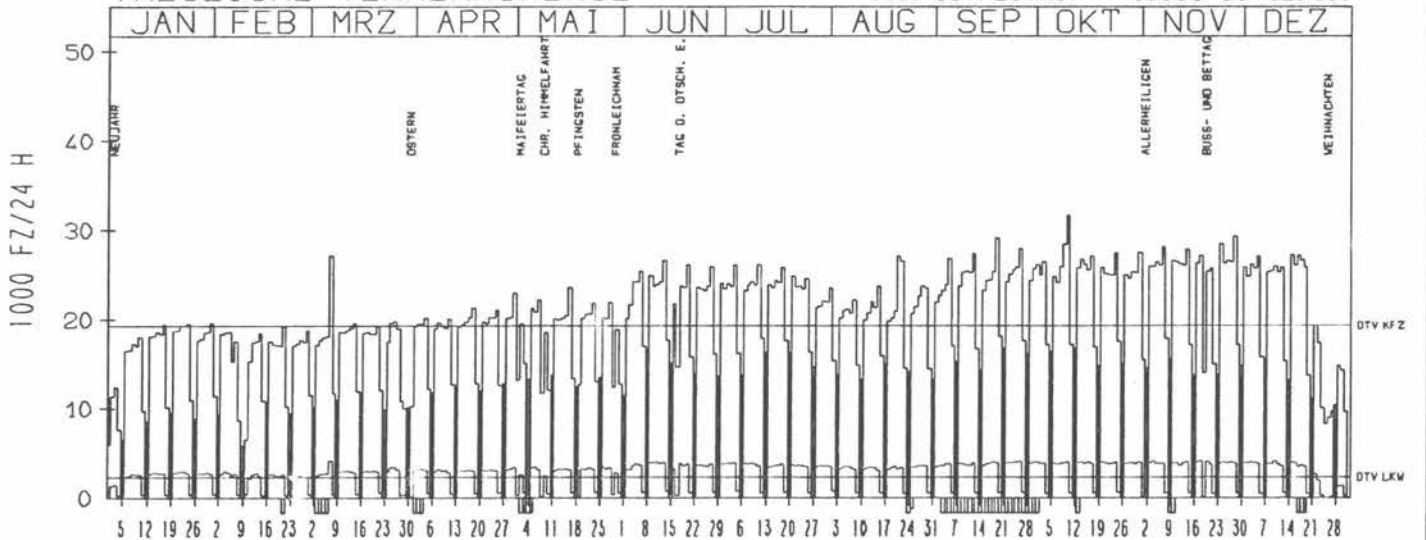
VERKEHRSMENGE 15-19 UHR



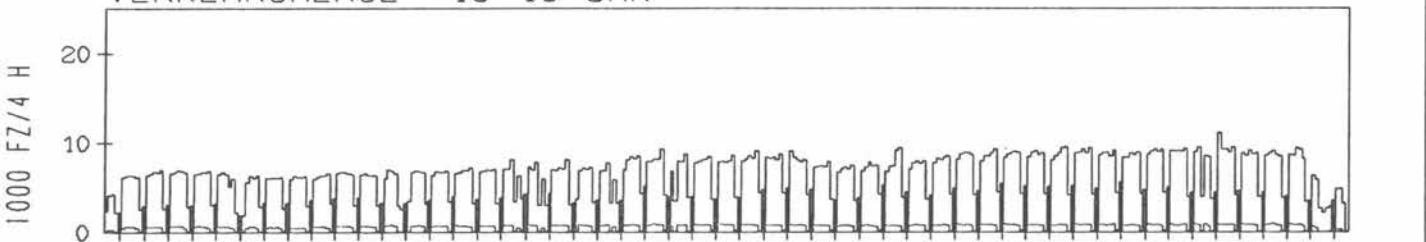
RICHTUNG OST

DTV KFZ 19331
 DTV LKW 2408 = 12.46 %
 MAX WERKTAG 31680 FR 10. 10.
 MAX FER-WKTAG 27056 DO 21. 8.
 MAX SO+FEITAG 16665 SO 12. 10.

TAEGLICHE VERKEHRSMENGE



VERKEHRSMENGE 15-19 UHR



JAHRESGANGLINIEN

1986

ZST: WUPPERTAL-SONNBORN

LAND: STRASSE

NORDRHEIN-WESTFALEN
A 46

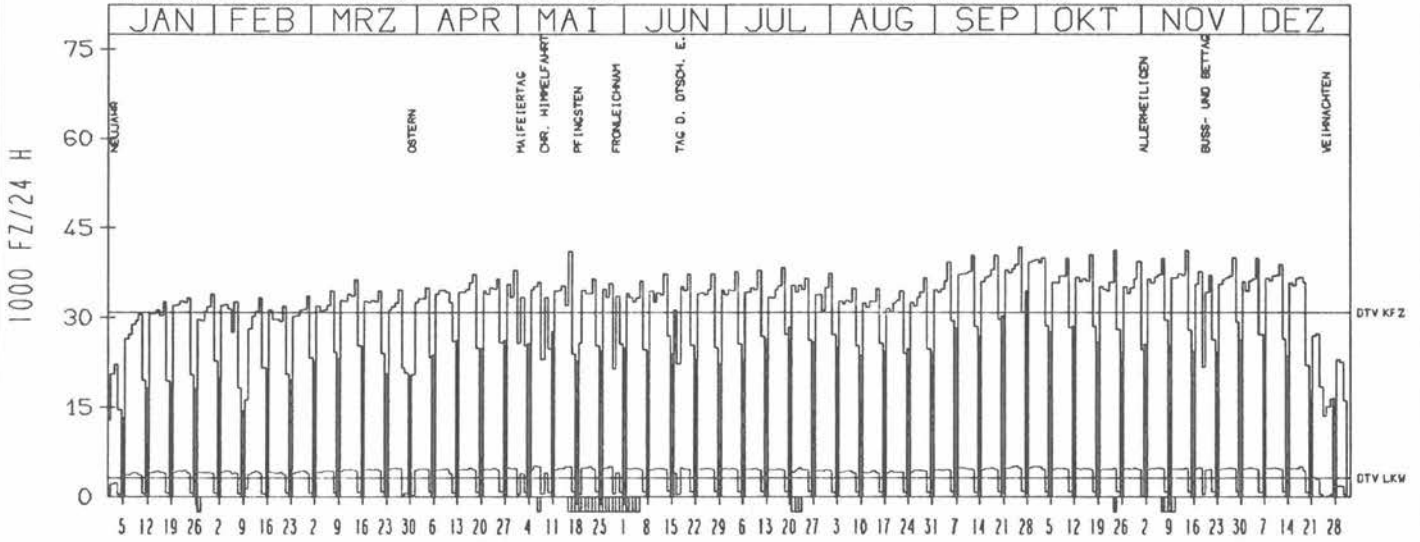
NR.: 4708 5 045

KM:
NETZKNOTEN:

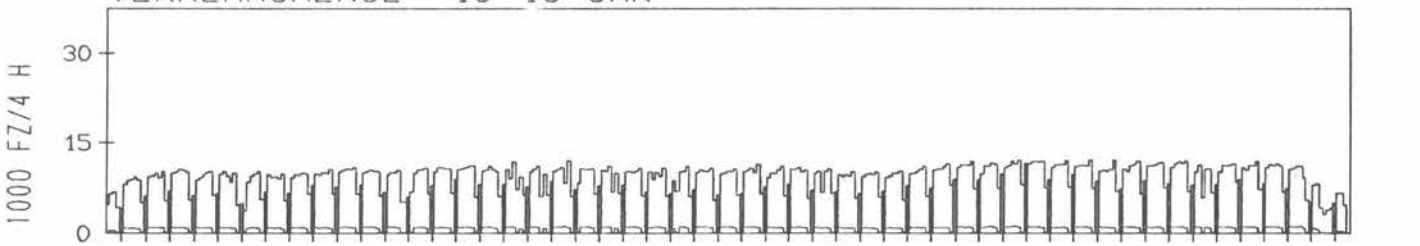
RICHTUNG SUED

DTV KFZ 30886
DTV LKW 3202 = 10.37 %
MAX WERKTAG 41791 FR 26. 9.
MAX FER-WKTAG 40370 FR 12. 9.
MAX SO+FEITAG 34336 SO 28. 9.

TAEGLICHE VERKEHRSMENGE



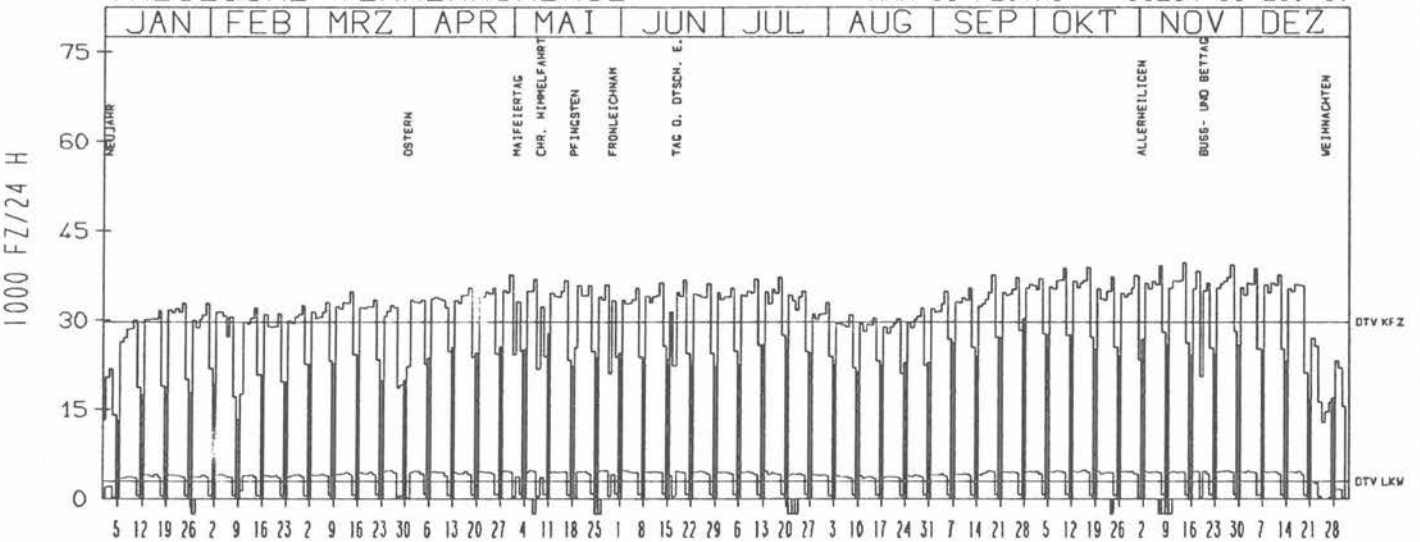
VERKEHRSMENGE 15-19 UHR



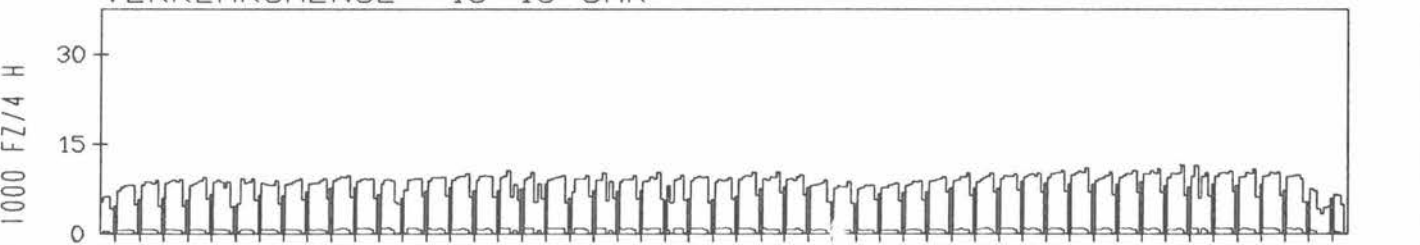
RICHTUNG NORD

DTV KFZ 29811
DTV LKW 3020 = 10.13 %
MAX WERKTAG 39604 FR 14. 11.
MAX FER-WKTAG 37086 FR 18. 7.
MAX SO+FEITAG 30294 SO 28. 9.

TAEGLICHE VERKEHRSMENGE



VERKEHRSMENGE 15-19 UHR



JAHRESGANGLINIEN 1986

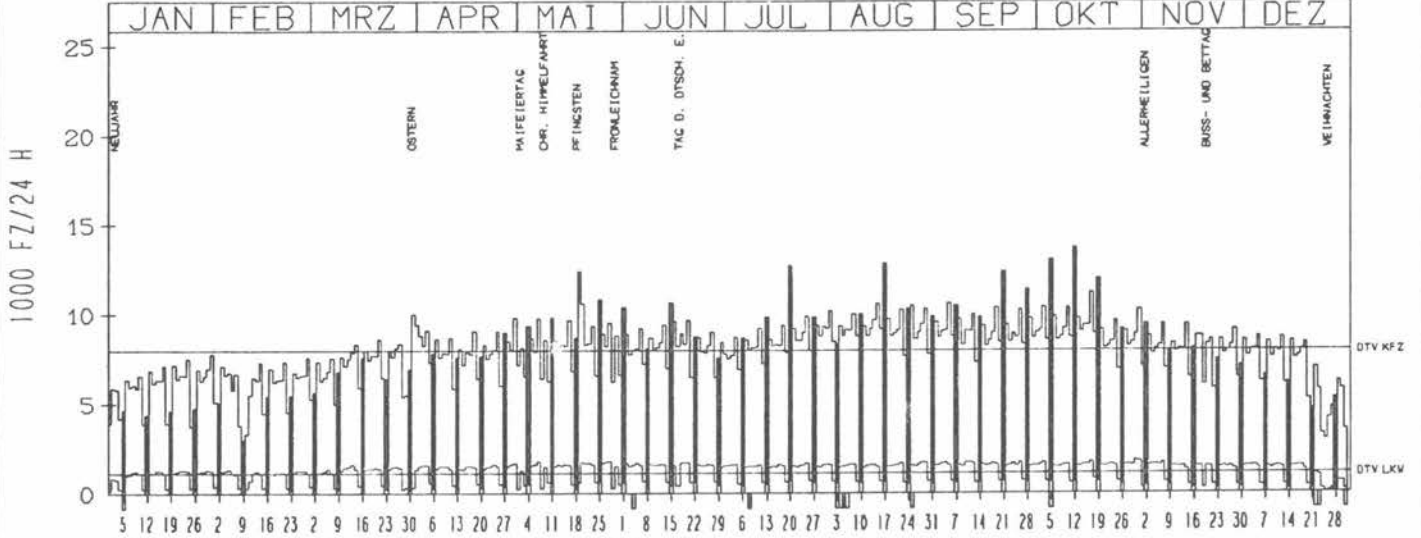
ZST: AK KOBLENZ (WEST)
 NR.: 5610 7 133

LAND: RHEINLAND-PFALZ
 STRASSE: A 48
 KM: 27.6
 NETZKNOTEN: 5610 053 5
 5610 049 5

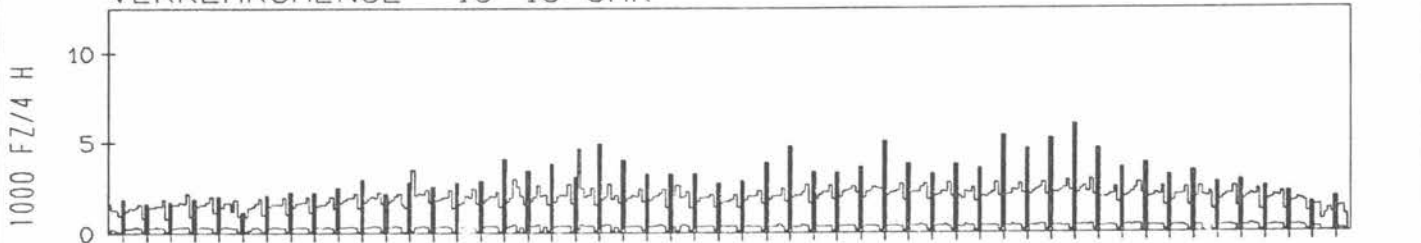
RICHTUNG OST

DTV KFZ 7951
 DTV LKW 1135 = 14.27 %
 MAX WERKTAG 11202 FR 17.10.
 MAX FER-WKTAG 10588 DI 20. 5.
 MAX SO+FEITAG 13665 SO 12.10.

TAEGLICHE VERKEHRSMENGE



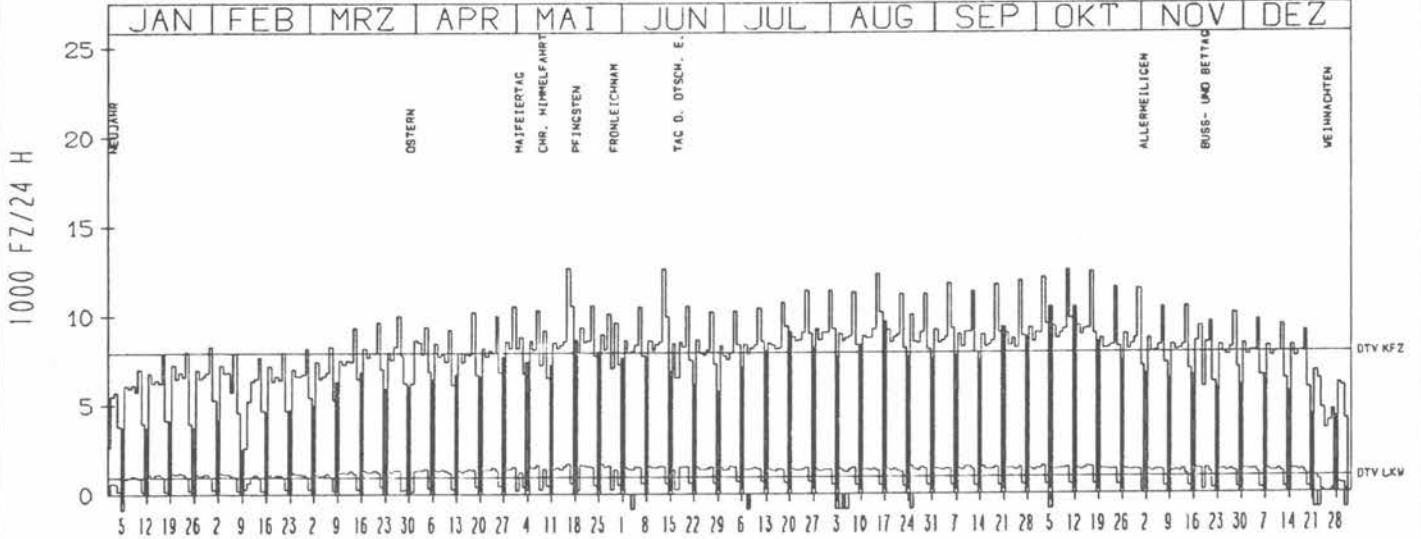
VERKEHRSMENGE 15-19 UHR



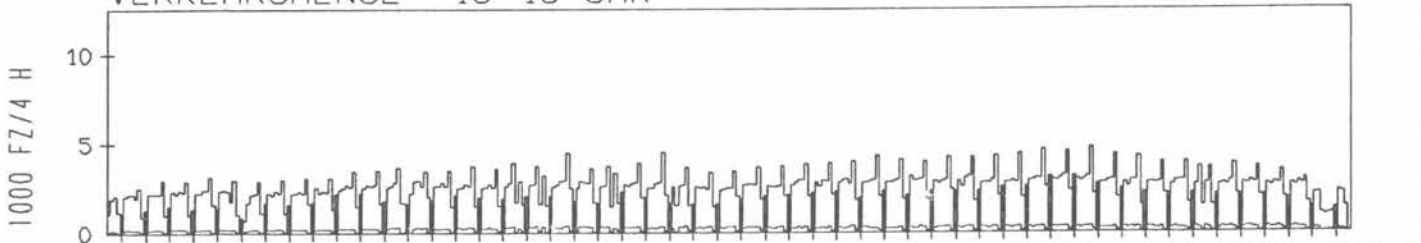
RICHTUNG WEST

DTV KFZ 7920
 DTV LKW 990 = 12.49 %
 MAX WERKTAG 12687 FR 16. 5.
 MAX FER-WKTAG 12620 FR 13. 6.
 MAX SO+FEITAG 10455 SO 12.10.

TAEGLICHE VERKEHRSMENGE



VERKEHRSMENGE 15-19 UHR



JAHRESGANGLINIEN 1986

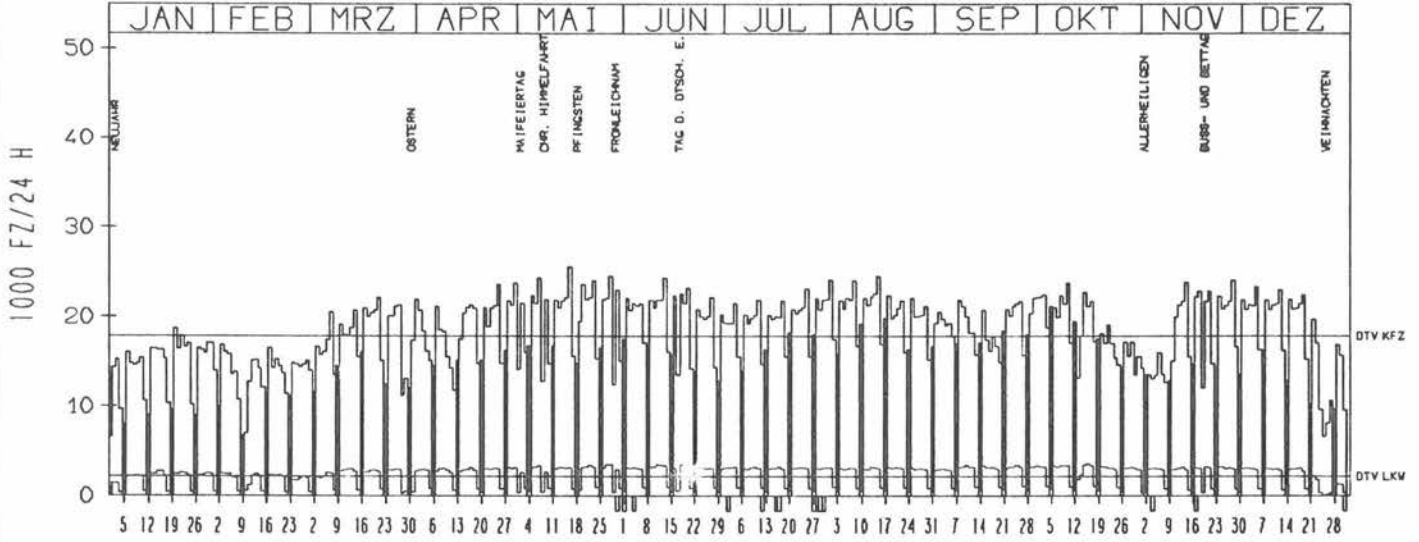
ZST: RHEINBRUECKE BENDORF
 NR.: 5511 7 131

LAND: RHEINLAND-PFALZ
 STRASSE: A 48
 KM: 18.3
 NETZKNOTEN: 5511 001
 5611 011


RICHTUNG WEST

DTV KFZ 17858
 DTV LKW 2150 = 12.04 %
 MAX WERKTAG 25454 FR 16. 5.
 MAX FER-WKTAG 24523 FR 15. 8.
 MAX SO+FEITAG 21102 SO 5. 10.

TAEGLICHE VERKEHRSMENGE



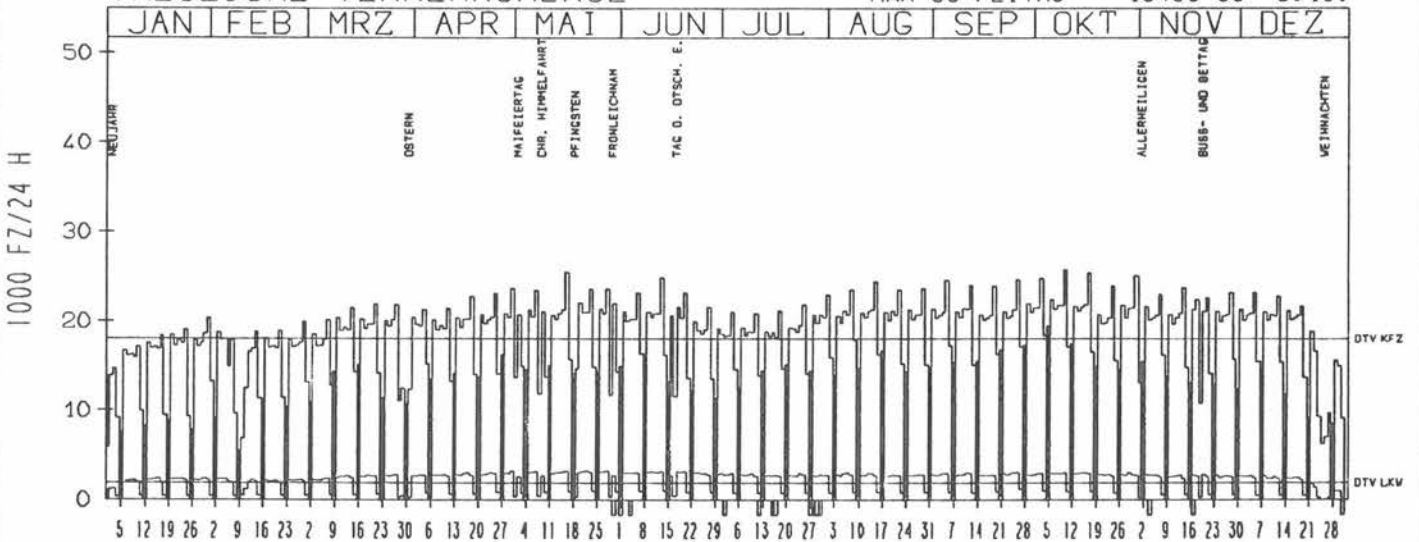
VERKEHRSMENGE 15-19 UHR



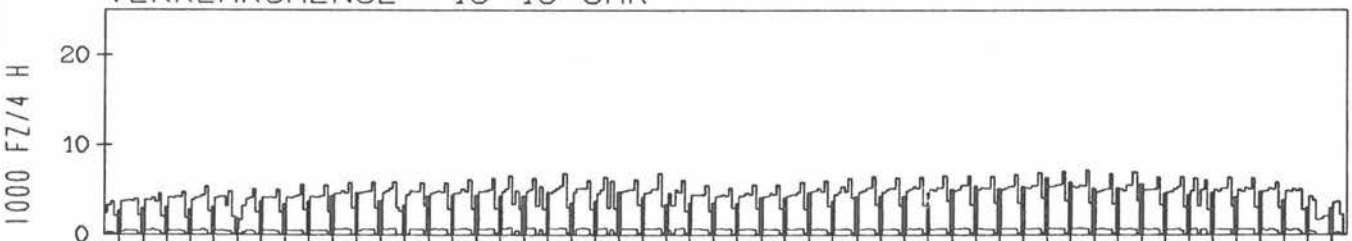
RICHTUNG OST

DTV KFZ 18003
 DTV LKW 1986 = 11.03 %
 MAX WERKTAG 25753 FR 10. 10.
 MAX FER-WKTAG 24818 FR 13. 6.
 MAX SO+FEITAG 19469 SO 5. 10.

TAEGLICHE VERKEHRSMENGE



VERKEHRSMENGE 15-19 UHR



JAHRESGANGLINIEN 1986

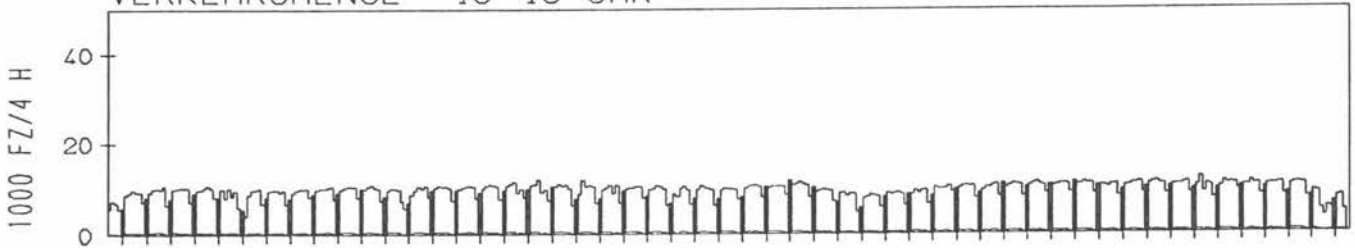
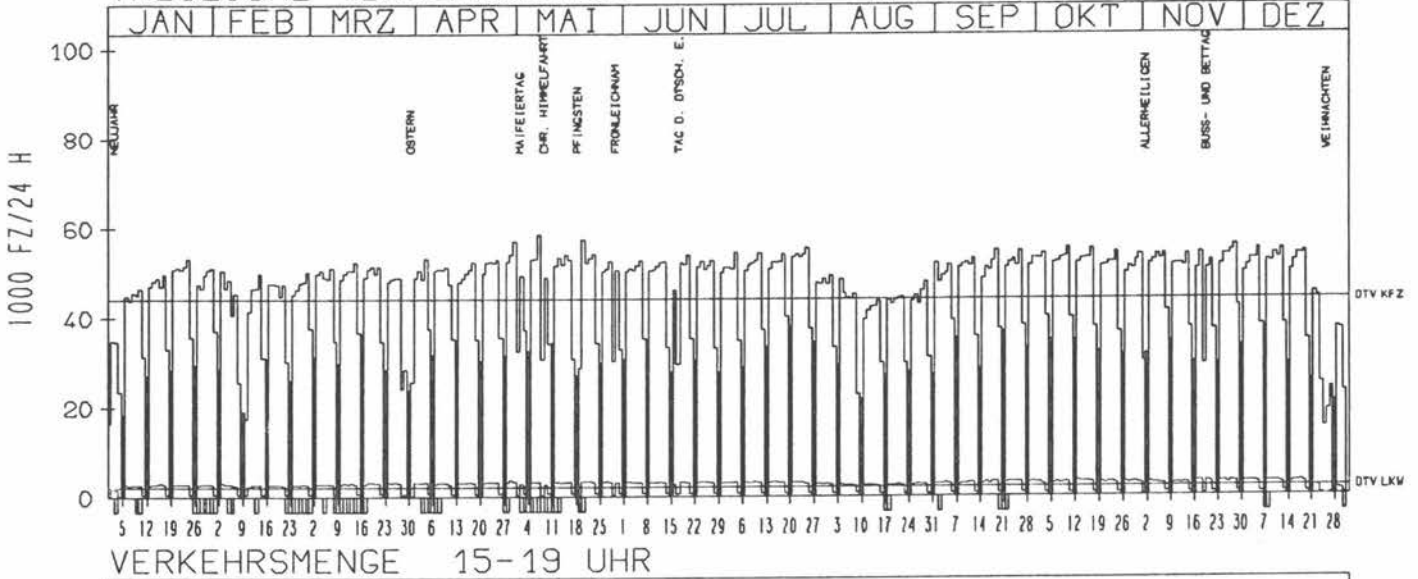
ZST: DUESSELDORF-HEERDT
NR.: 4706 5 031

LAND: NORDRHEIN-WESTFALEN
STRASSE: A 52
KM:
NETZKNOTEN: 4706 144
4706 117

RICHTUNG OST

DTV KFZ 44047
DTV LKW 2124 = 4.82 %
MAX WERKTAG 56982 MI 30. 4.
MAX FER-WKTAG 55315 FR 25. 7.
MAX SO+FEITAG 37820 SO 20. 7.

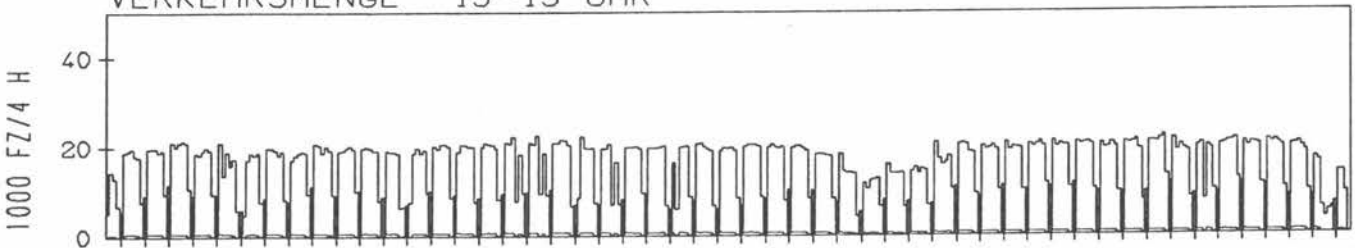
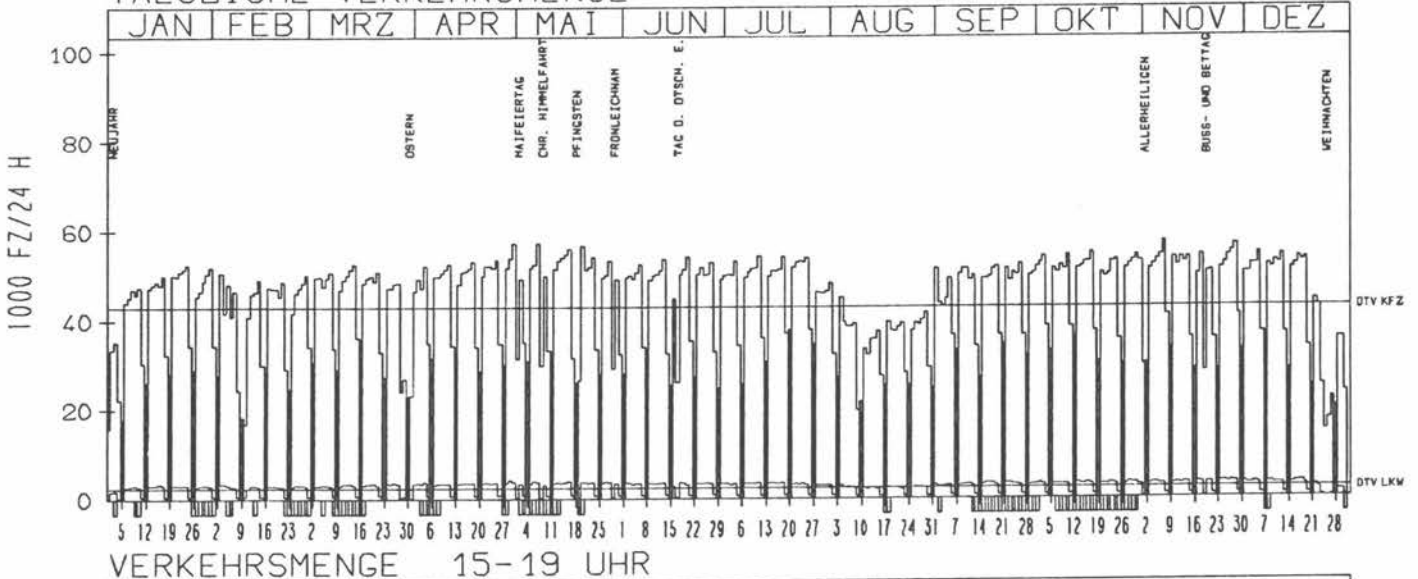
TAEGLICHE VERKEHRSMENGE



RICHTUNG WEST

DTV KFZ 43075
DTV LKW 2347 = 5.45 %
MAX WERKTAG 57591 FR 7. 11.
MAX FER-WKTAG 54411 FR 11. 7.
MAX SO+FEITAG 37759 SO 20. 7.

TAEGLICHE VERKEHRSMENGE



JAHRESGANGLINIEN 1986

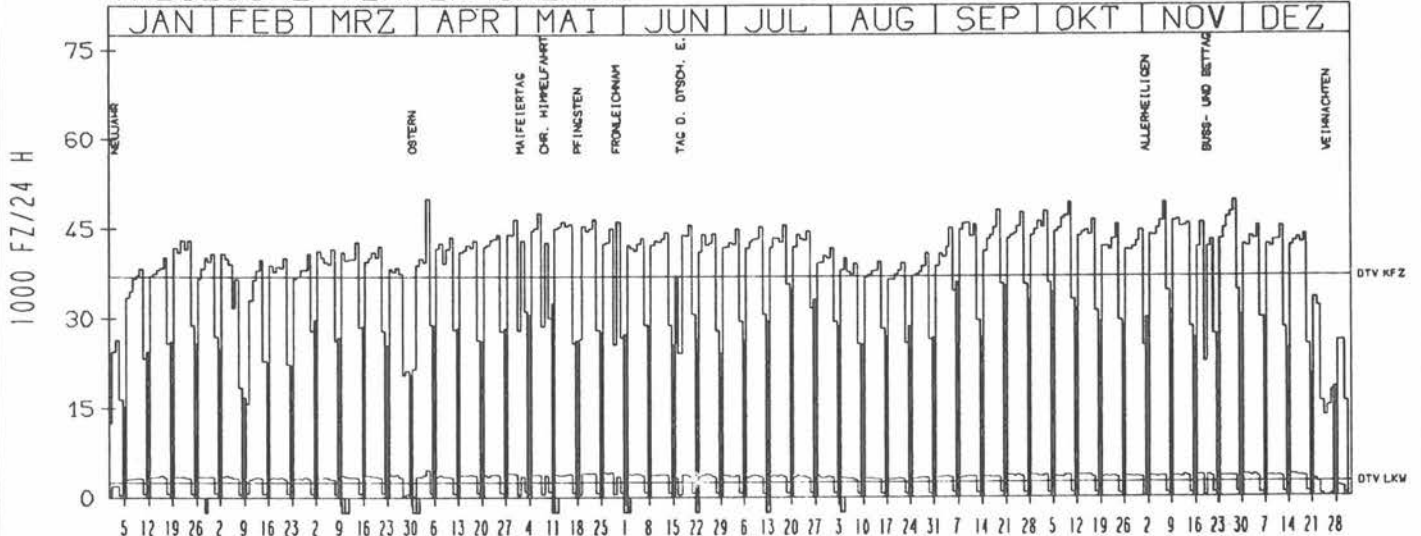
ZST: LINTORF
 NR.: 4607 5 027

LAND: NORDRHEIN-WESTFALEN
 STRASSE: A 52
 KM: 14.5
 NETZKNOTEN: 4607 056
 4607 055

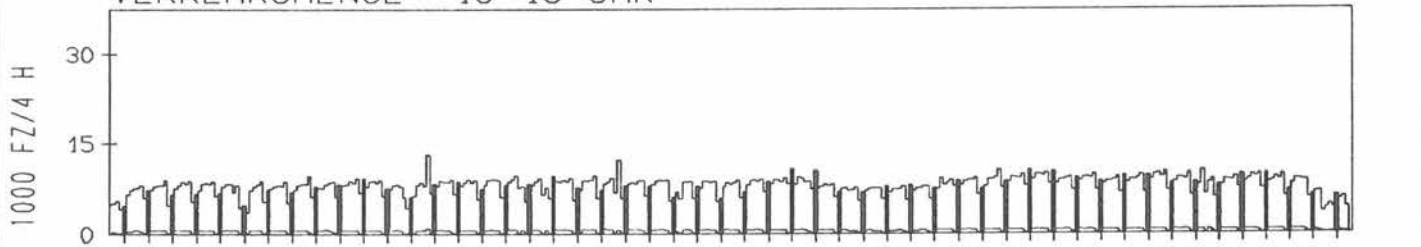
RICHTUNG WEST

DTV KFZ 36851
 DTV LKW 2513 = 6.82 %
 MAX WERKTAG 49414 FR 28.11.
 MAX FER-WKTAG 49891 FR 4.4.
 MAX SO+FEITAG 35832 SO 7.9.

TAEGLICHE VERKEHRSMENGE



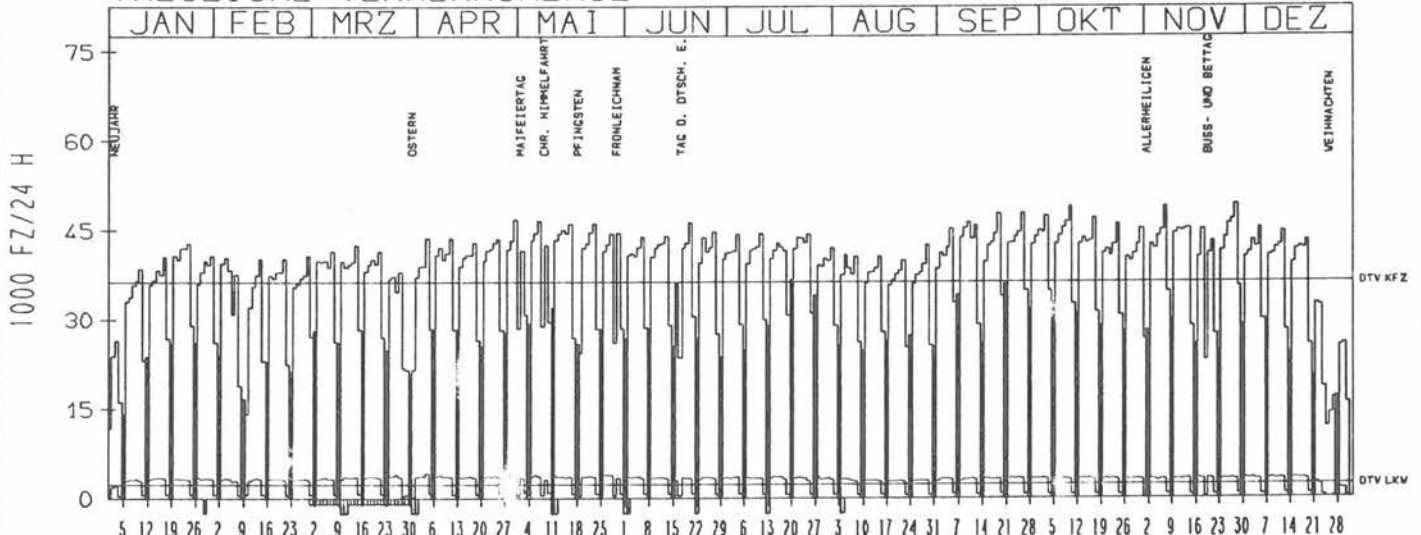
VERKEHRSMENGE 15-19 UHR



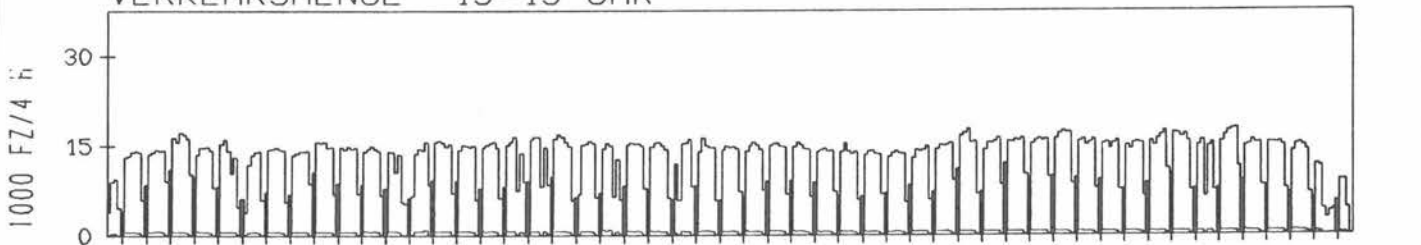
RICHTUNG OST

DTV KFZ 36359
 DTV LKW 2434 = 6.70 %
 MAX WERKTAG 49400 FR 28.11.
 MAX FER-WKTAG 46267 FR 20.6.
 MAX SO+FEITAG 36650 SO 20.7.

TAEGLICHE VERKEHRSMENGE



VERKEHRSMENGE 15-19 UHR



JAHRESGANGLINIEN 1986

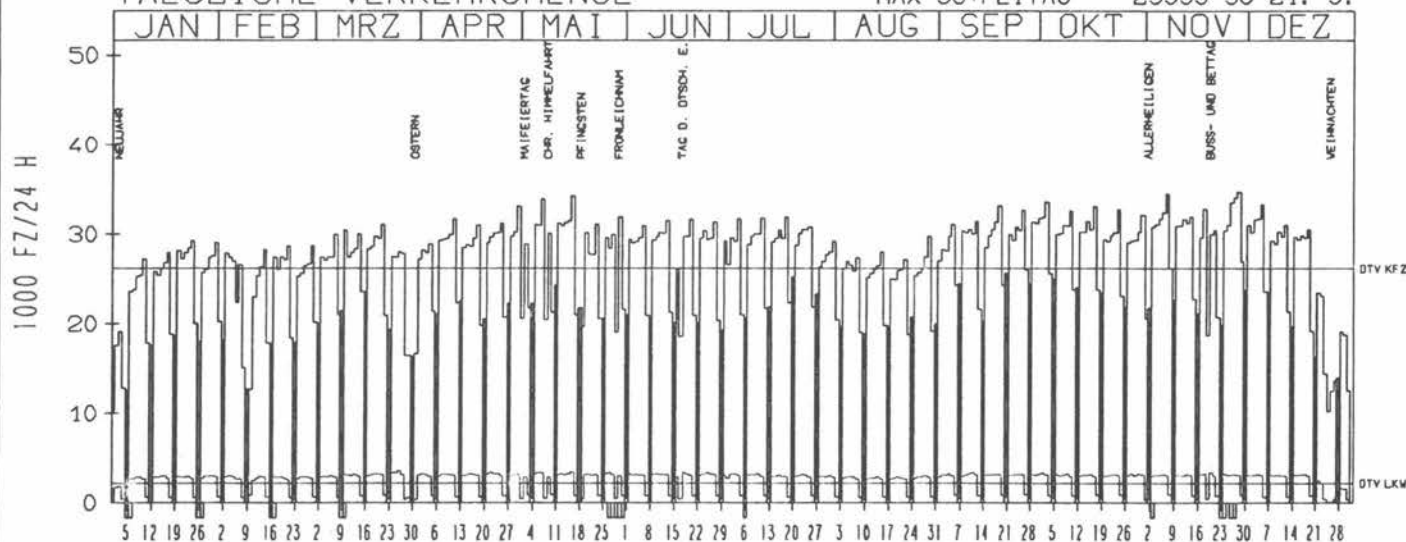
ZST: ESSEN-BREDENEY
 NR.: 4507 5 028

LAND: NORDRHEIN-WESTFALEN
 STRASSE: A 52
 KM: 26.1
 NETZKNOTEN: 4507 207
 4507 219


RICHTUNG OST

DTV KFZ 26129
 DTV LKW 2217 = 8.48 %
 MAX WERKTAG 34682 FR 28.11.
 MAX FER-WKTAG 31896 FR 18. 7.
 MAX SO+FEITAG 25599 SO 21. 9.

TAEGLICHE VERKEHRSMENGE



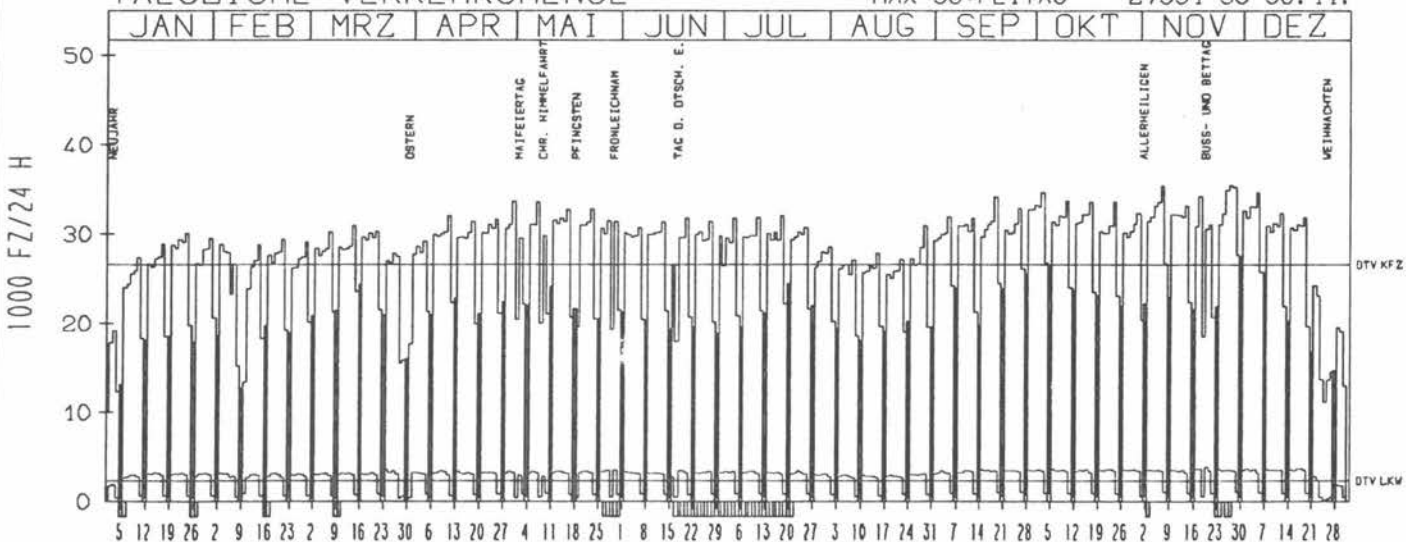
VERKEHRSMENGE 15-19 UHR



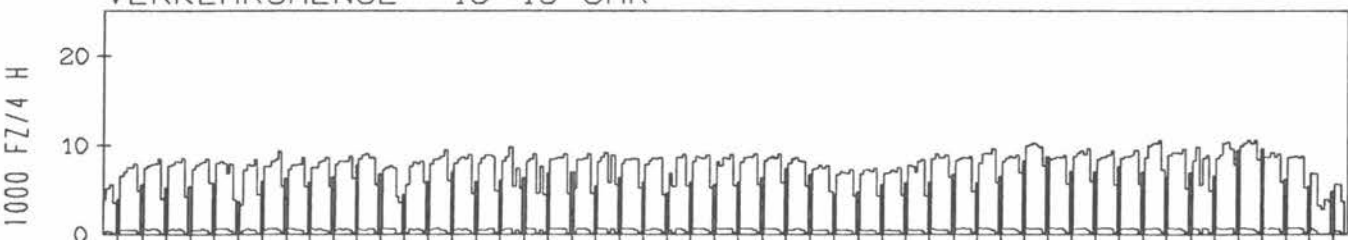
RICHTUNG WEST

DTV KFZ 26607
 DTV LKW 2395 = 9.00 %
 MAX WERKTAG 35430 FR 7. 11.
 MAX FER-WKTAG 31903 FR 5. 9.
 MAX SO+FEITAG 27531 SO 30. 11.

TAEGLICHE VERKEHRSMENGE



VERKEHRSMENGE 15-19 UHR



JAHRESGANGLINIEN 1986

ZST: AK MÖERS (NÖRD)

LAND: STRASSE

NORDRHEIN-WESTFALEN

NR.: 4505 5 660

KM:

A 57

NETZKNOTEN:

61.4

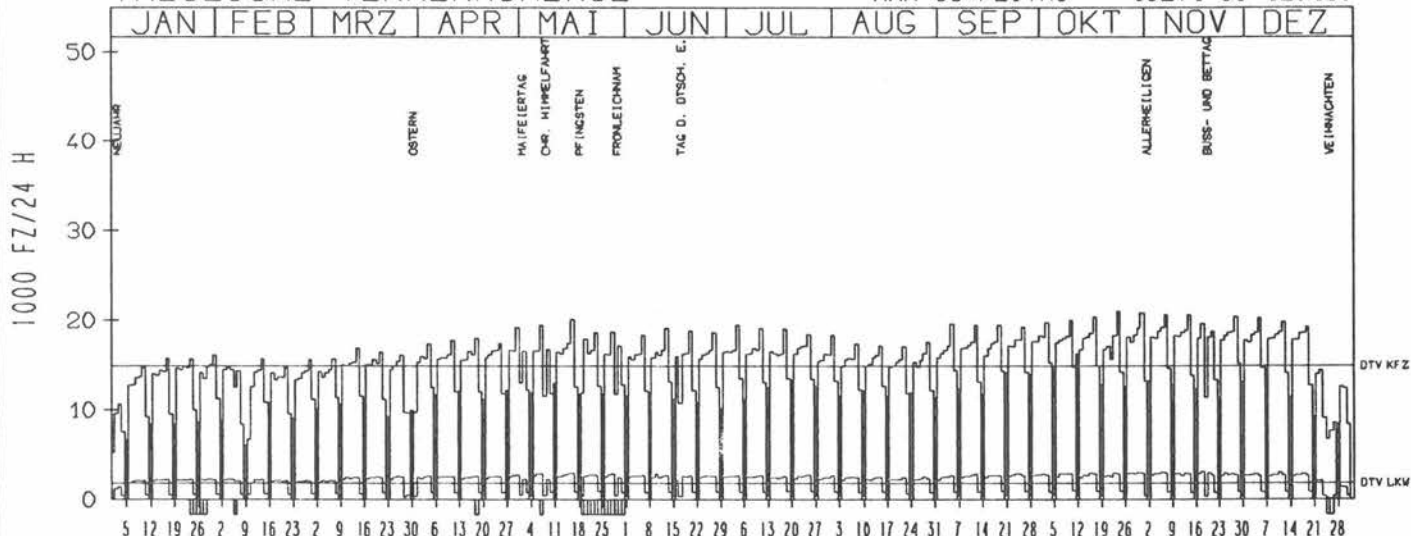
4505 039

4505 028

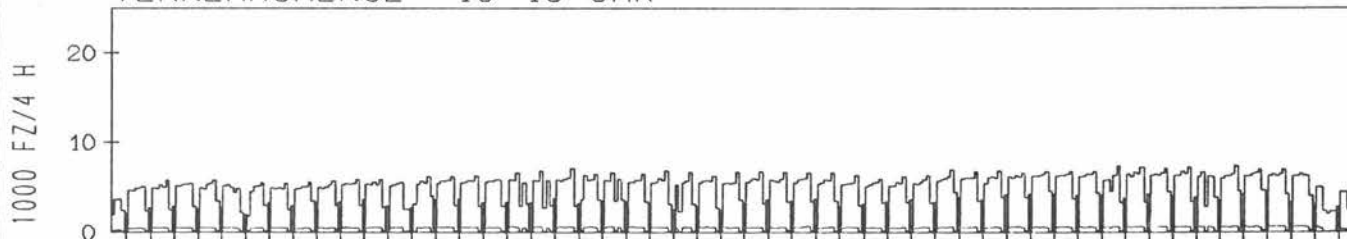
RICHTUNG NÖRD

DTV KFZ 14928
 DTV LKW 1857 = 12.44 %
 MAX WERKTAG 20970 FR 24. 10.
 MAX FER-WKTAG 19570 FR 5. 9.
 MAX SO+FEITAG 16271 SO 12. 10.

TÄGLICHE VERKEHRSMENGE



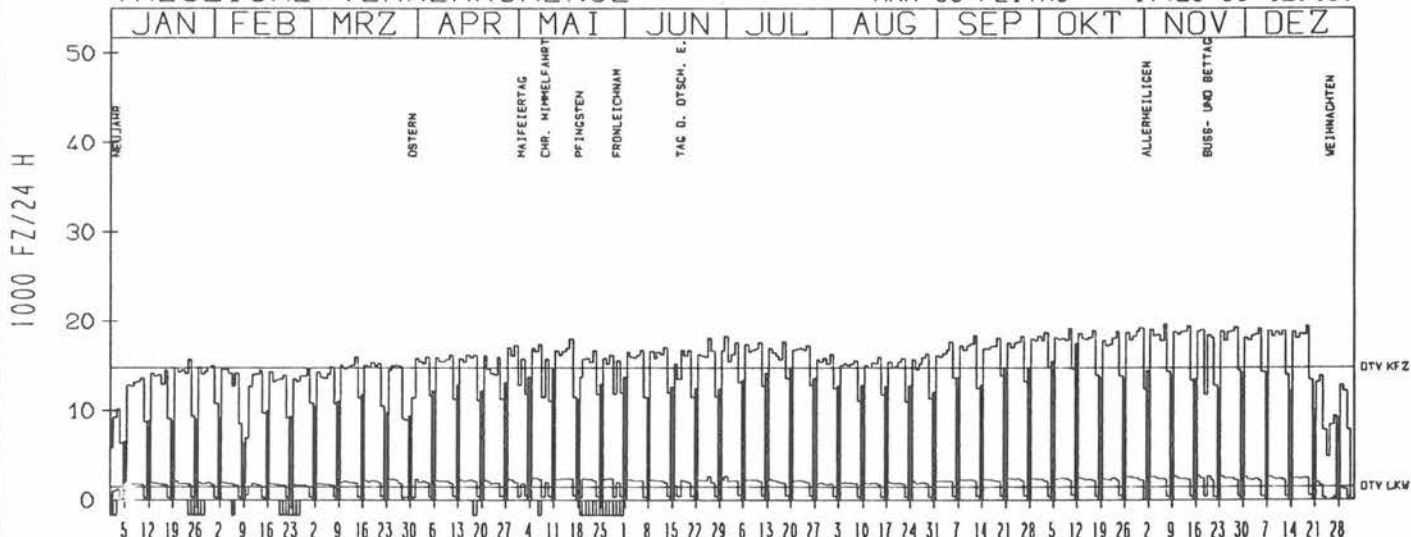
VERKEHRSMENGE 15-19 UHR



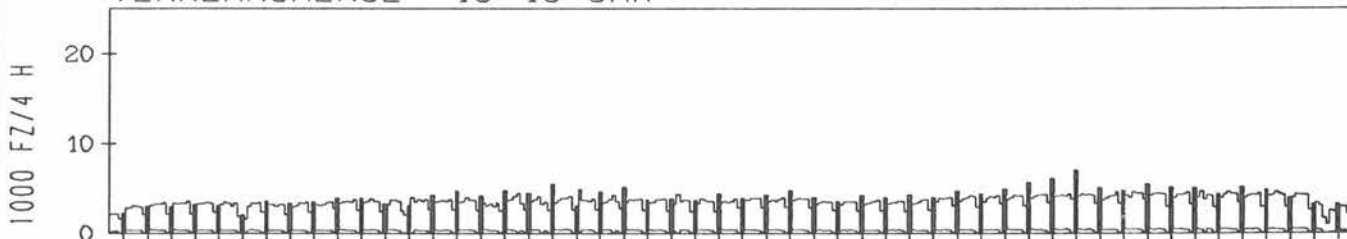
RICHTUNG SÜED

DTV KFZ 14779
 DTV LKW 1565 = 10.59 %
 MAX WERKTAG 19644 FR 7. 11.
 MAX FER-WKTAG 18348 FR 12. 9.
 MAX SO+FEITAG 17429 SO 12. 10.

TÄGLICHE VERKEHRSMENGE



VERKEHRSMENGE 15-19 UHR



JAHRESGANGLINIEN 1986

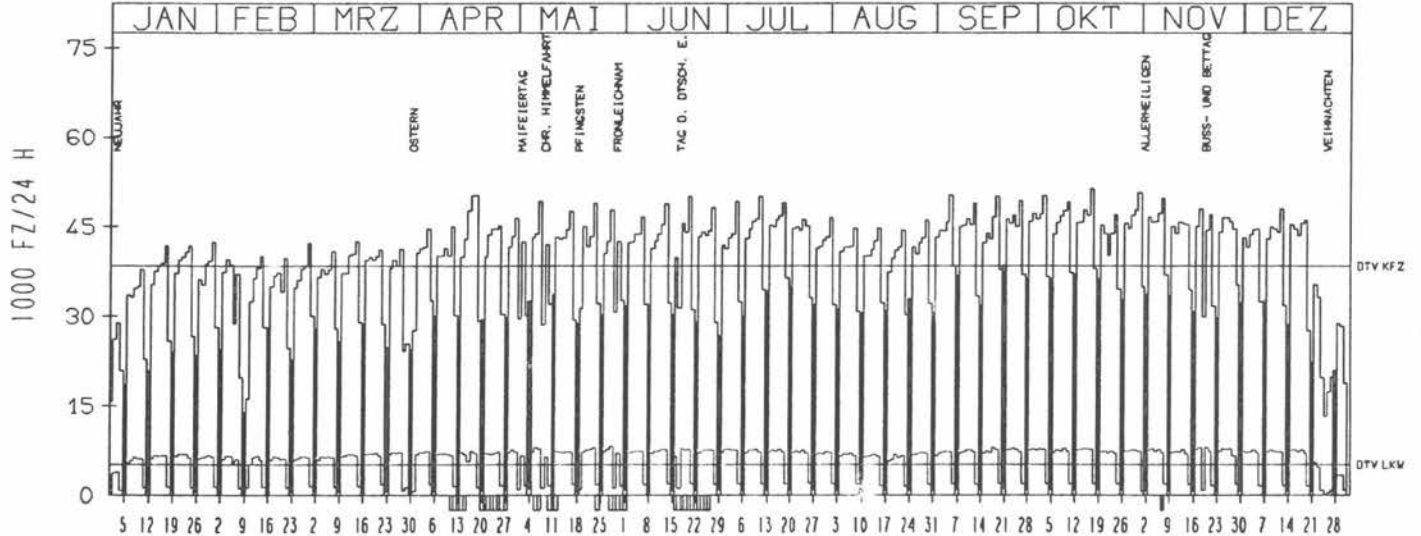
ZST: AD NEUSS (SUED)
 NR.: 4806 5 014

LAND: NORDRHEIN-WESTFALEN
 STRASSE: A 57
 KM: 95.7
 NETZKNOTEN: 4806 044
 4806 070

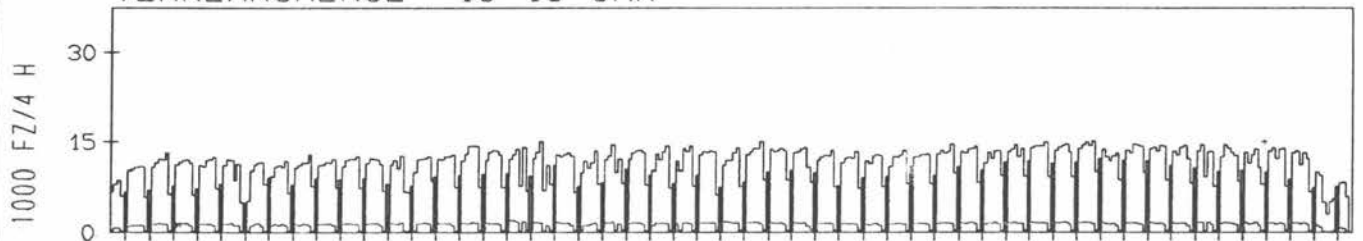
RICHTUNG NORD

DTV KFZ 38400
 DTV LKW 5098 = 13.28 %
 MAX WERKTAG 51188 FR 17.10.
 MAX FER-WKTAG 50268 FR 5.9.
 MAX SO+FEITAG 38448 SO 21.9.

TAEGLICHE VERKEHRSMENGE



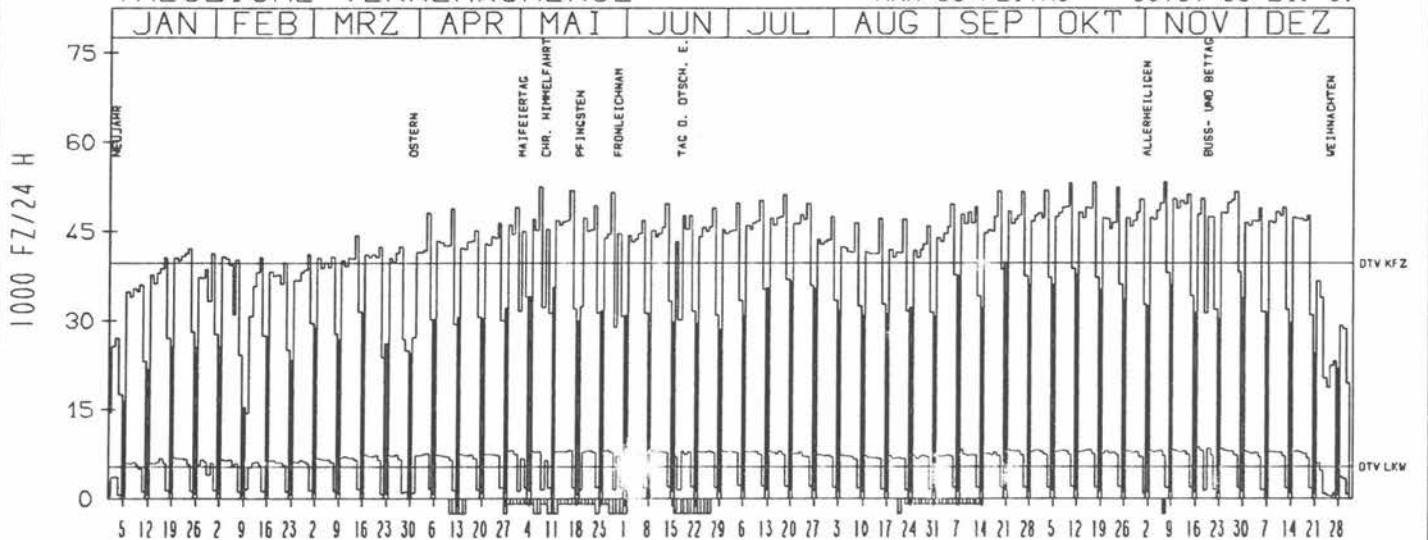
VERKEHRSMENGE 15-19 UHR



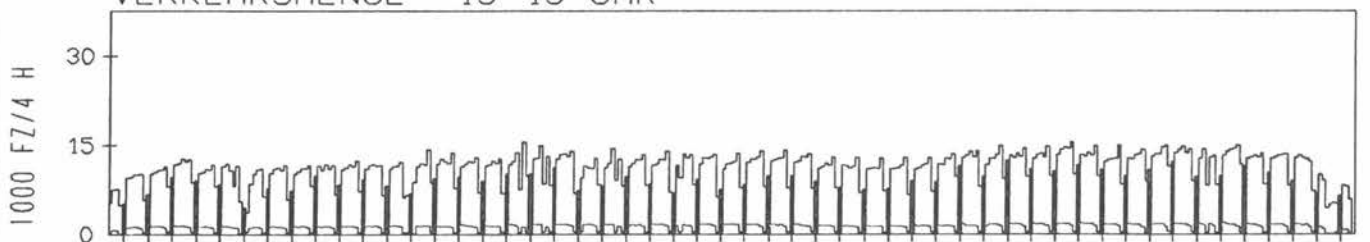
RICHTUNG SUED

DTV KFZ 39678
 DTV LKW 5365 = 13.52 %
 MAX WERKTAG 53256 FR 17.10.
 MAX FER-WKTAG 51114 FR 18.7.
 MAX SO+FEITAG 39737 SO 21.9.

TAEGLICHE VERKEHRSMENGE



VERKEHRSMENGE 15-19 UHR



JAHRESGANGLINIEN

1986

ZST: LANGENFELD

LAND: STRASSE
KM: 17.0
NETZKNOTEN:

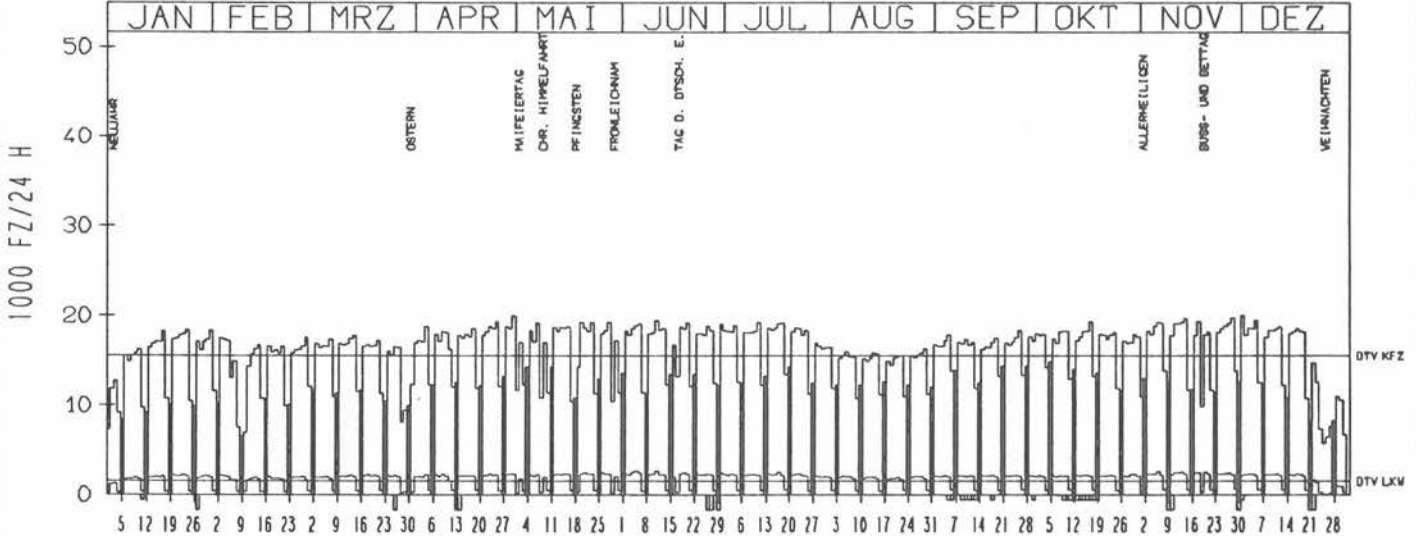
NORDRHEIN-WESTFALEN
A 59
4907 070
4907 071

NR.: 4907 5 007

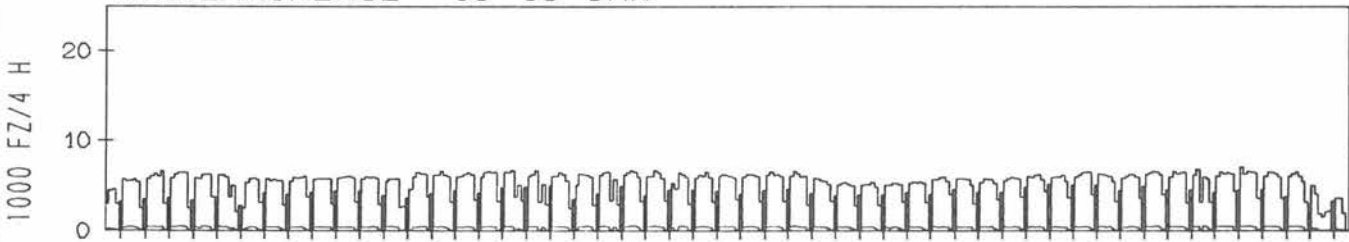
RICHTUNG NÖRD

DTV KFZ 15461
DTV LKW 1538 = 9.94 %
MAX WERKTAG 20013 MO 1.12.
MAX FER-WKTAG 19248 FR 11.7.
MAX SO+FEITAG 14796 SO 5.10.

TÄGLICHE VERKEHRSMENGE



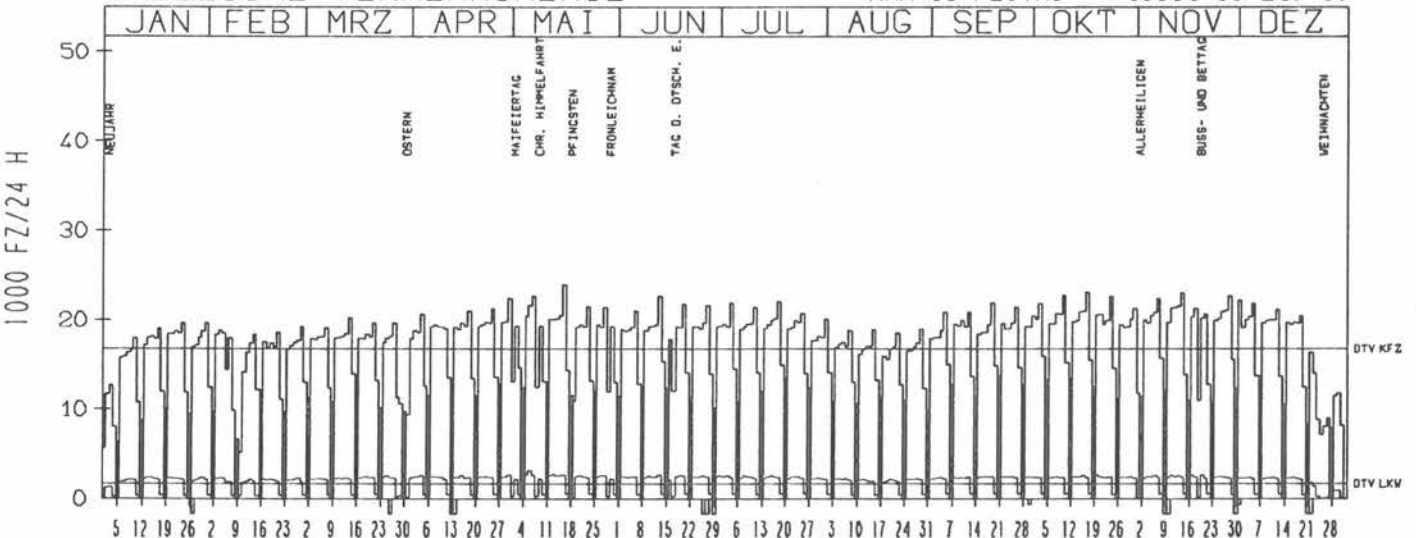
VERKEHRSMENGE 15-19 UHR



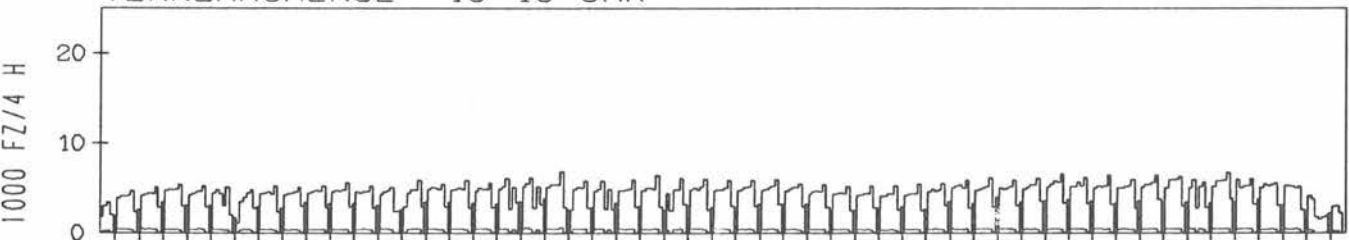
RICHTUNG SÜED

DTV KFZ 16775
DTV LKW 1721 = 10.26 %
MAX WERKTAG 23946 FR 16.5.
MAX FER-WKTAG 22676 FR 13.6.
MAX SO+FEITAG 13651 SO 21.9.

TÄGLICHE VERKEHRSMENGE



VERKEHRSMENGE 15-19 UHR



JAHRESGANGLINIEN

1986


ZST: STEINEBRUECK
 NR.: 5703 7 950

LAND: RHEINLAND-PFALZ
 STRASSE: A 60
 KM:
 NETZKNOTEN: 5703 034
 703 032


RICHTUNG OST

DTV KFZ 444
 DTV LKW 57 = 12.77 %
 MAX WERKTAG 1195 SA 11.10.
 MAX FER-WKTAG 1479 SA 19.7.
 MAX SO+FEITAG 1401 SO 12.10.

TAEGLICHE VERKEHRSMENGE




VERKEHRSMENGE 15-19 UHR




RICHTUNG WEST

DTV KFZ 385
 DTV LKW 63 = 16.30 %
 MAX WERKTAG 971 SA 18.10.
 MAX FER-WKTAG 969 SA 19.7.
 MAX SO+FEITAG 1392 SO 12.10.

TAEGLICHE VERKEHRSMENGE



VERKEHRSMENGE 15-19 UHR



JAHRESGANGLINIEN

1986

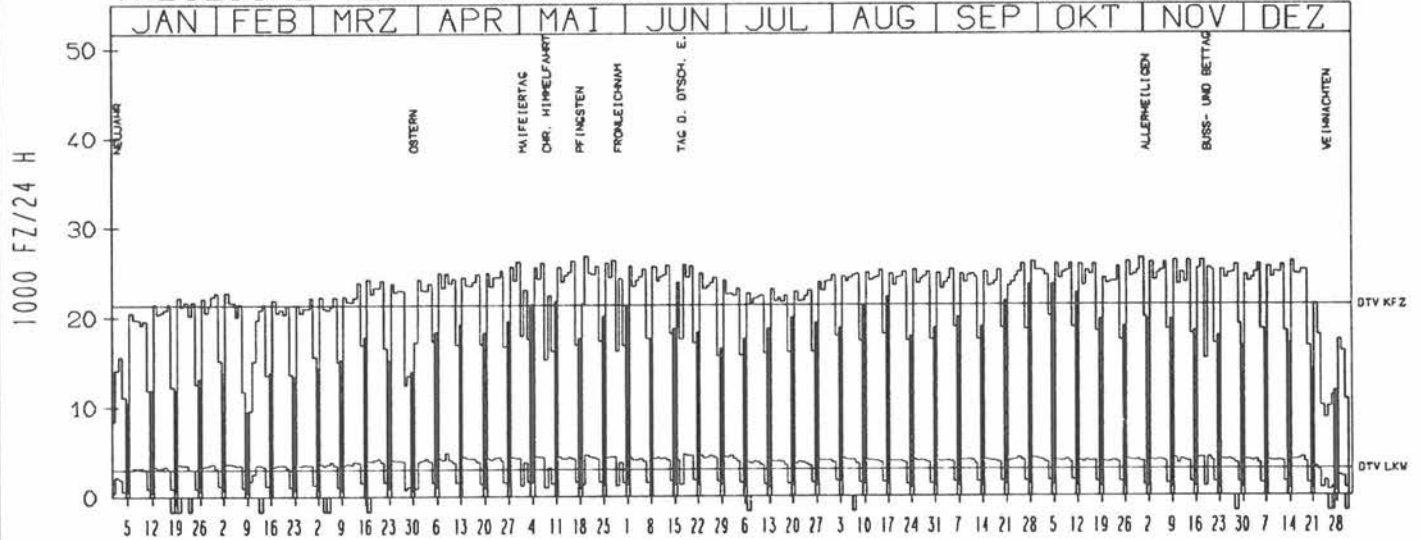
ZST: HEIDESHEIM
NR.: 5915 7 109

LAND: RHEINLAND-PFALZ
STRASSE: A 60
KM: 27.3
NETZKNOTEN: 5915 405
5915 404

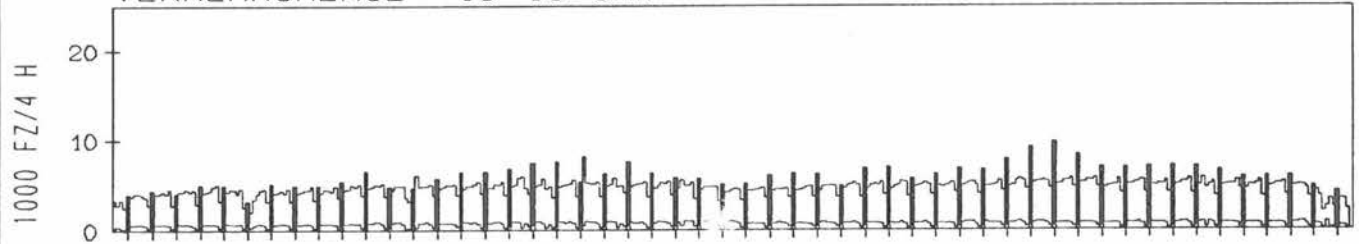
RICHTUNG OST

DTV KFZ 21328
DTV LKW 3021 = 14.16 %
MAX WERKTAG 26525 FR 31.10.
MAX FER-WKTAG 26844 DI 20. 5.
MAX SO+FEITAG 23594 SO 28. 9.

TAEGLICHE VERKEHRSMENGE



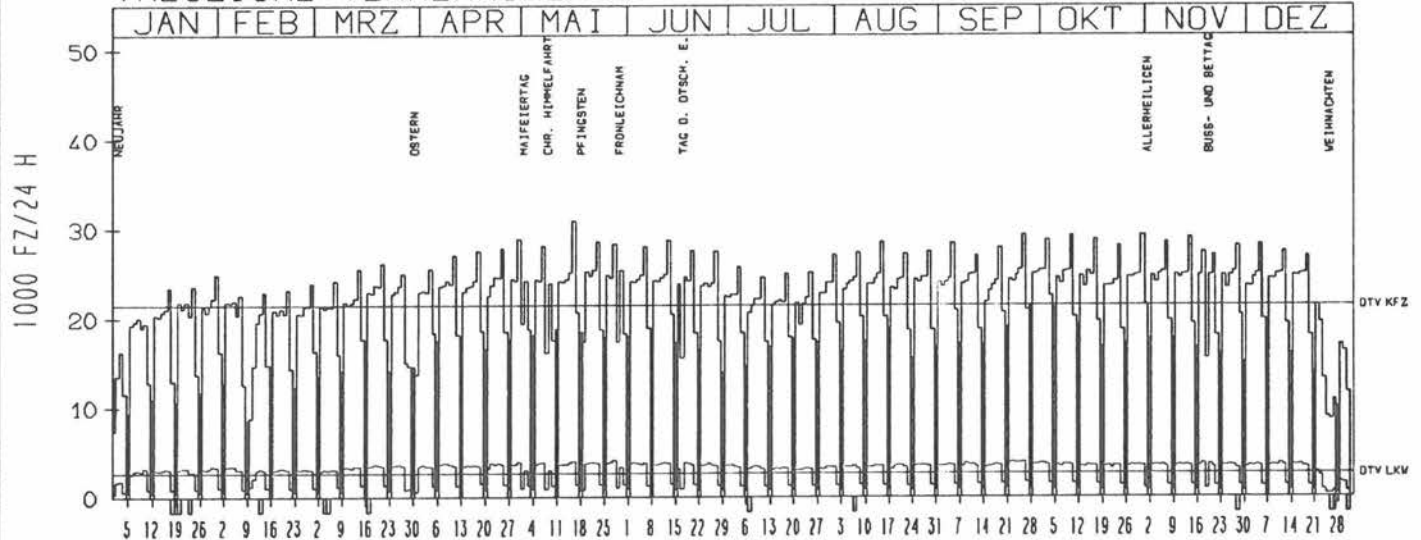
VERKEHRSMENGE 15-19 UHR



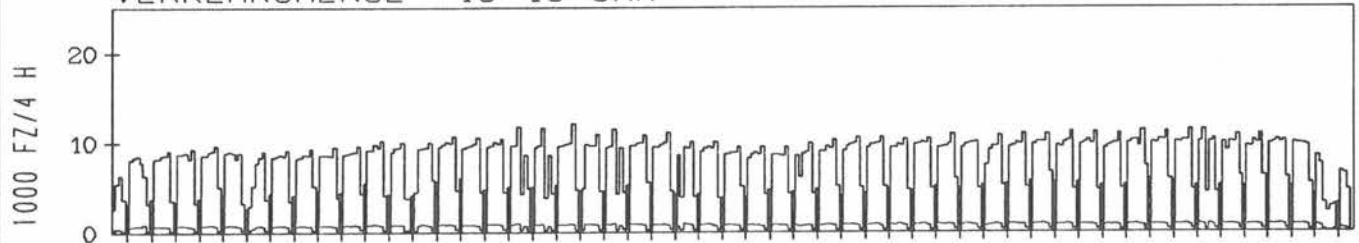
RICHTUNG WEST

DTV KFZ 21528
DTV LKW 2663 = 12.37 %
MAX WERKTAG 30888 FR 16. 5.
MAX FER-WKTAG 28783 FR 13. 6.
MAX SO+FEITAG 21598 SA 1. 11.

TAEGLICHE VERKEHRSMENGE



VERKEHRSMENGE 15-19 UHR



JAHRESGANGLINIEN

1986

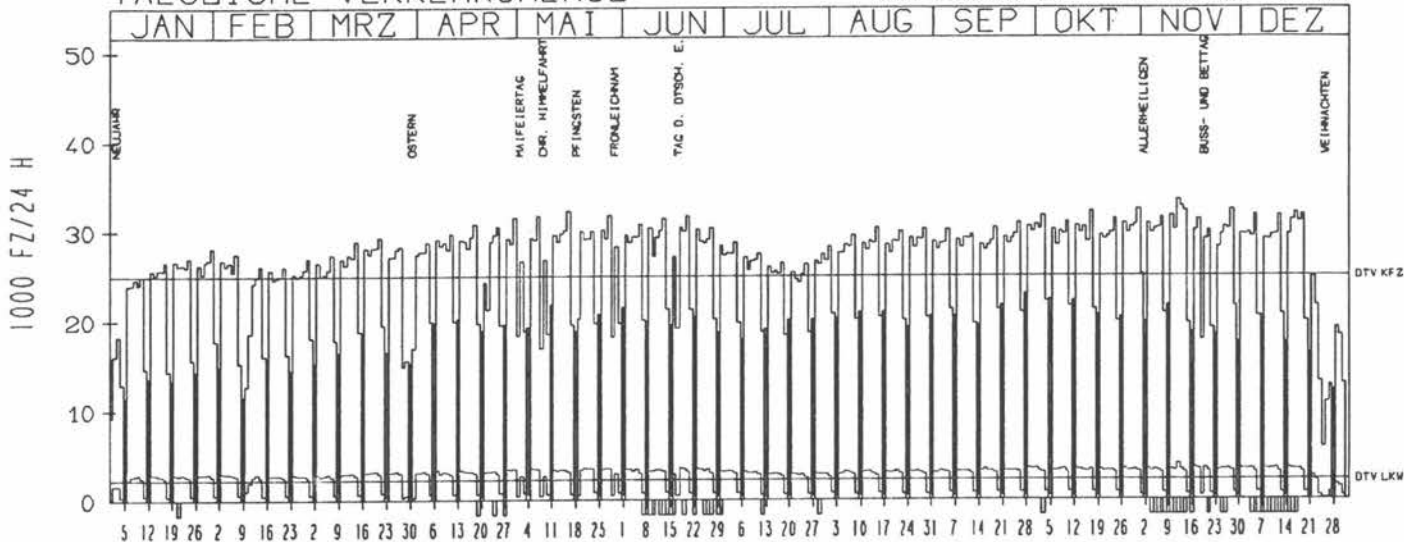
ZST: RHEINBRUECKE WEISENAU
 NR.: 6015 7 063

LAND: RHEINLAND-PFALZ
 STRASSE: A 60
 KM: 12.2
 NETZKNOTEN: 6015 082
 6115 001


RICHTUNG OST

DTV KFZ 24999
 DTV LKW 2249 = 9.00 %
 MAX WERKTAG 32441 FR 31.10.
 MAX FER-WKTAG 31644 FR 20.6.
 MAX SO+FEITAG 25164 SA 1.11.

TAEGLICHE VERKEHRSMENGE



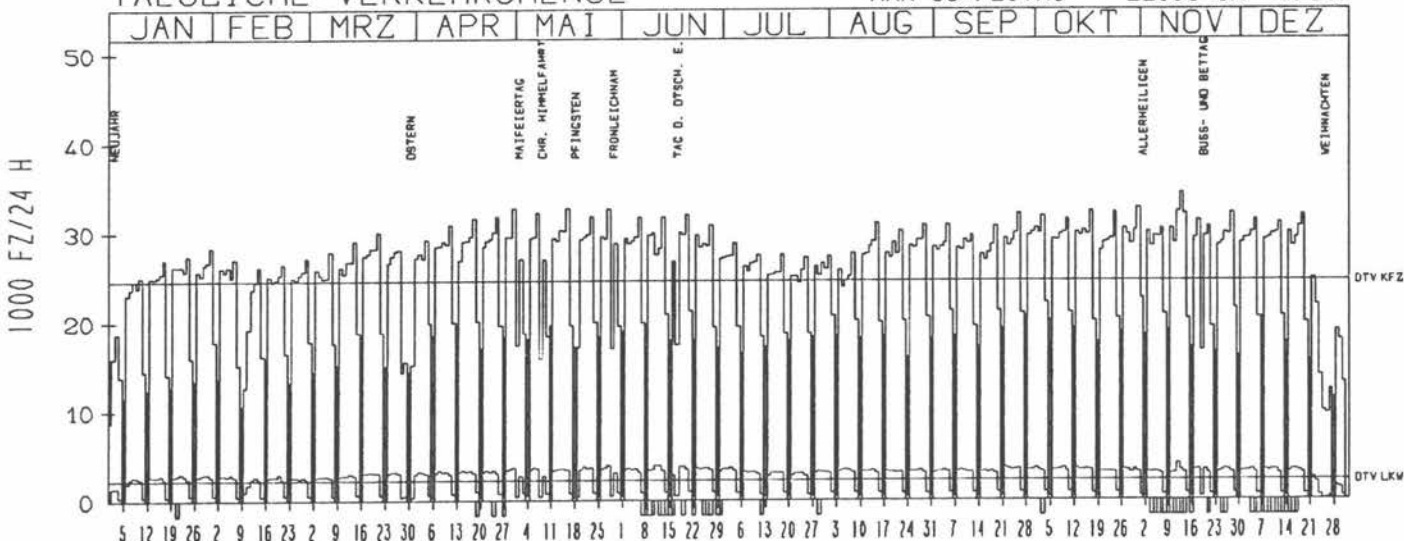
VERKEHRSMENGE 15-19 UHR



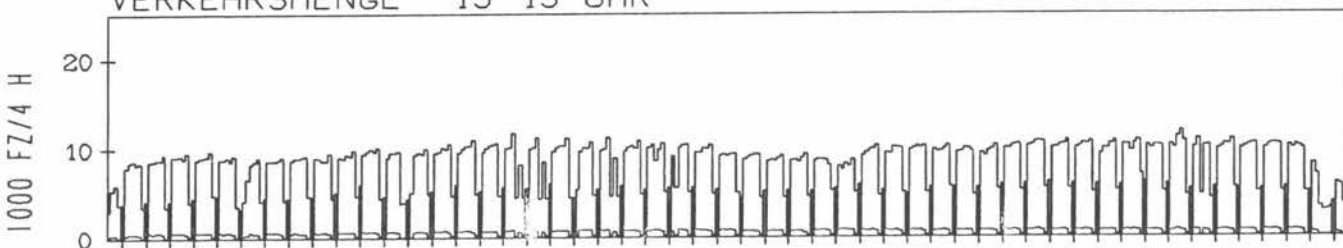
RICHTUNG WEST

DTV KFZ 24690
 DTV LKW 2312 = 9.36 %
 MAX WERKTAG 32790 MI 30.4.
 MAX FER-WKTAG 31998 FR 20.6.
 MAX SO+FEITAG 22650 SA 1.11.

TAEGLICHE VERKEHRSMENGE



VERKEHRSMENGE 15-19 UHR



JAHRESGANGLINIEN

1986

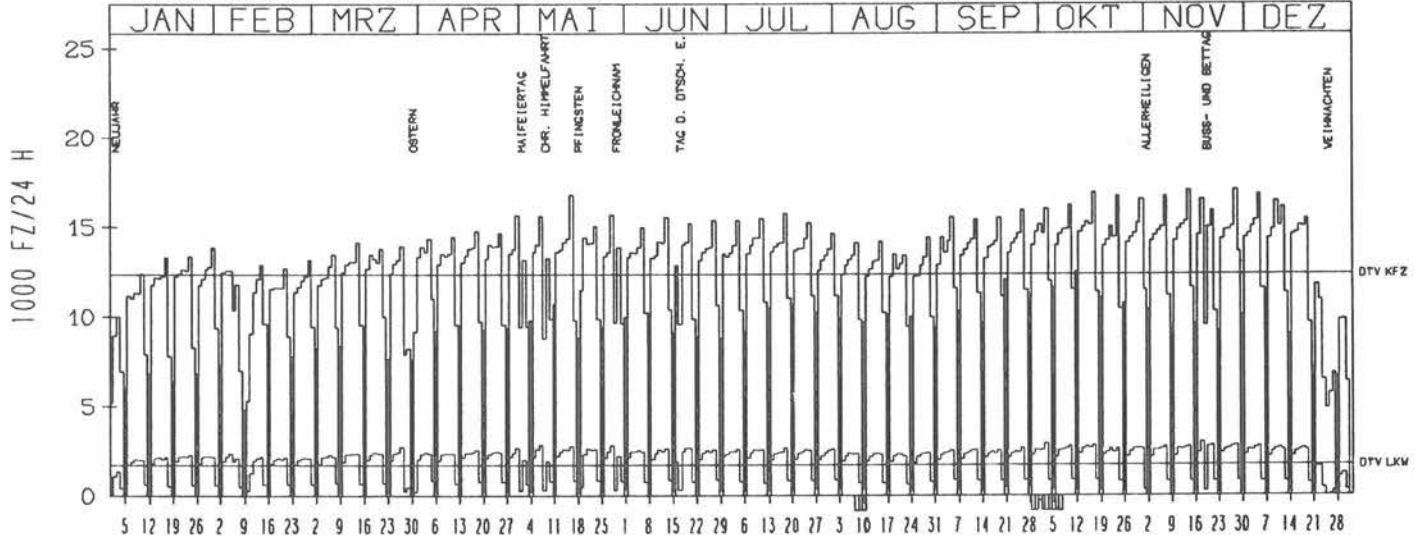
ZST: WICKRATH
 NR.: 4804 5 042

LAND: NORDRHEIN-WESTFALEN
 STRASSE: A 61
 KM: 31.3
 NETZKNOTEN: 4804 111
 4804 120

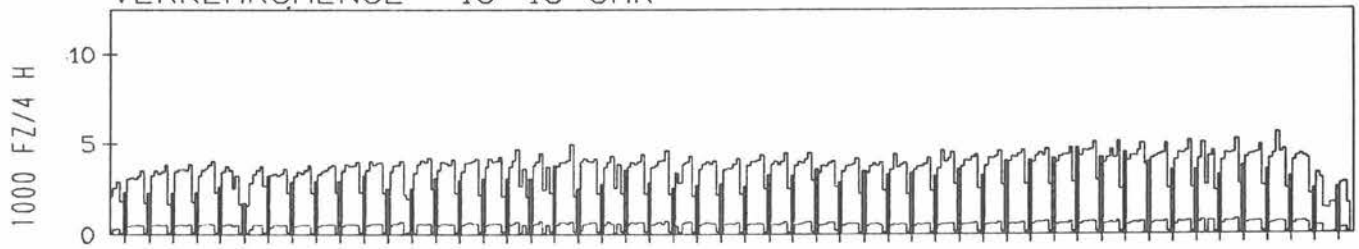
RICHTUNG SUED

DTV KFZ 12322
 DTV LKW 1714 = 13.91 %
 MAX WERKTAG 17043 FR 28.11.
 MAX FER-WKTAG 15758 FR 18.7.
 MAX SO+FEITAG 12452 SO 12.10.

TAEGLICHE VERKEHRSMENGE



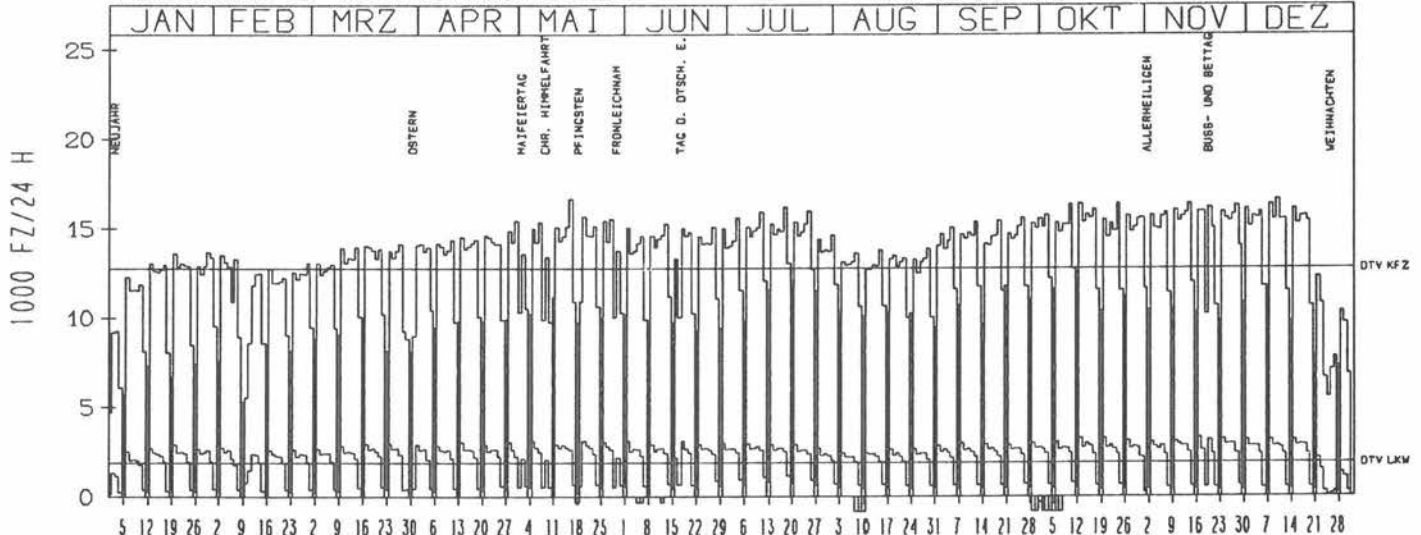
VERKEHRSMENGE 15-19 UHR



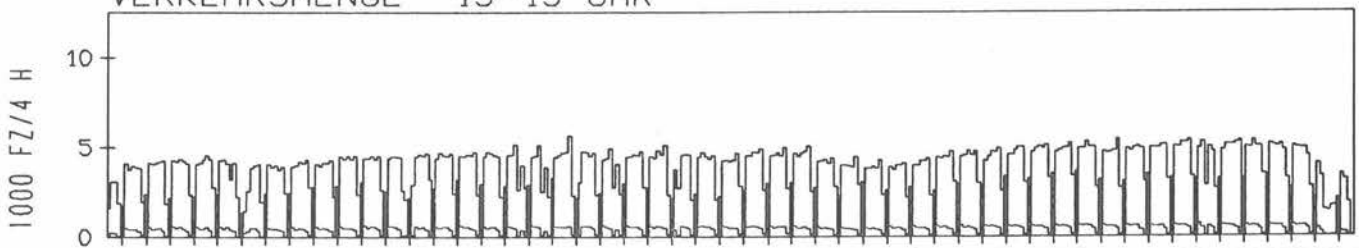
RICHTUNG NORD

DTV KFZ 12791
 DTV LKW 1899 = 14.85 %
 MAX WERKTAG 16656 FR 16.5.
 MAX FER-WKTAG 16193 FR 18.7.
 MAX SO+FEITAG 12732 SO 12.10.

TAEGLICHE VERKEHRSMENGE



VERKEHRSMENGE 15-19 UHR



JAHRESGANGLINIEN 1986

ZST: KERPEN-TUERNICH

LAND: STRASSE

NORDRHEIN-WESTFALEN

NR.: 5106 5 012

KM:

A 61

NETZKNOTEN:

7.5

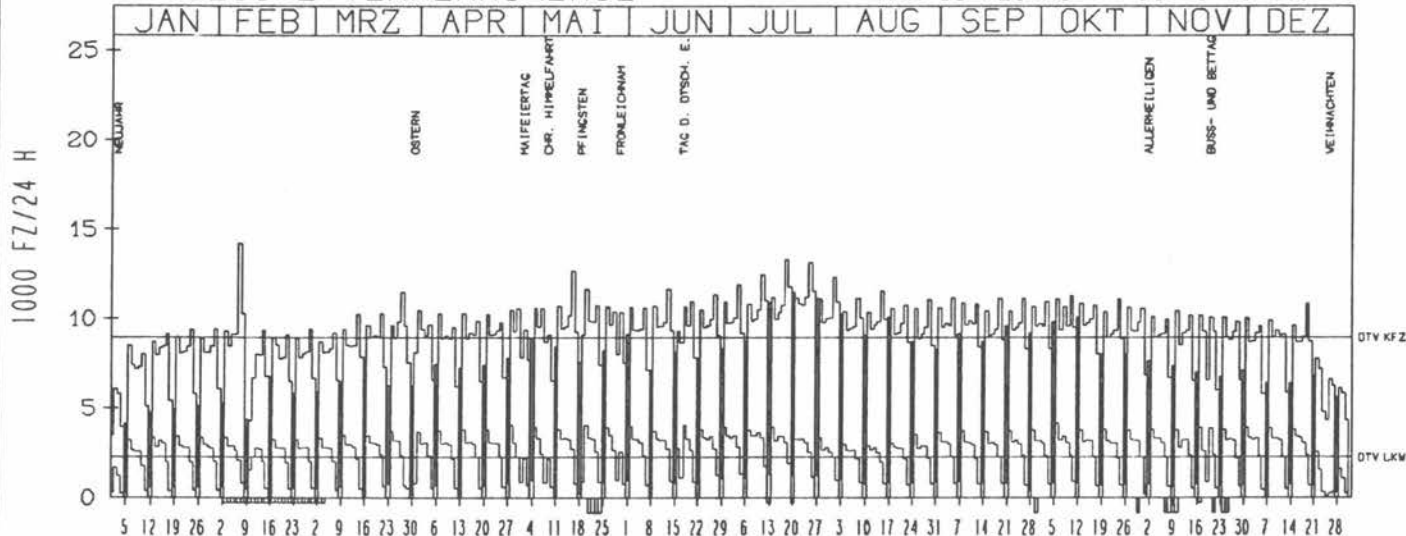
5106 012

5106 010

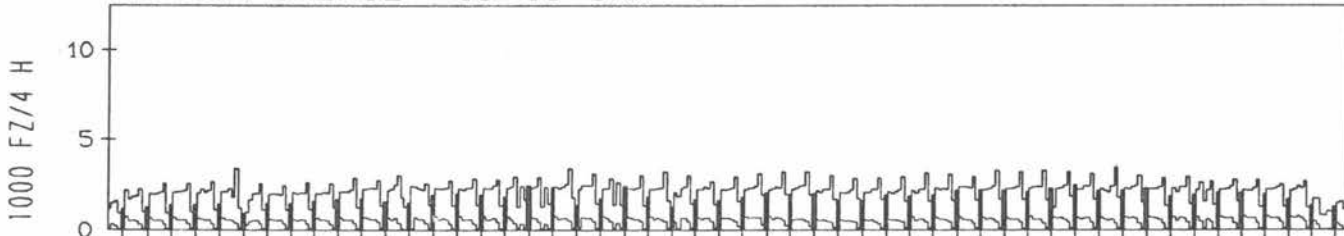
RICHTUNG SUED

DTV KFZ 8973
 DTV LKW 2259 = 25.18 %
 MAX WERKTAG 14199 FR 7. 2.
 MAX FER-WKTAG 13270 FR 18. 7.
 MAX SO+FEITAG 11475 SO 20. 7.

TAEGLICHE VERKEHRSMENGE



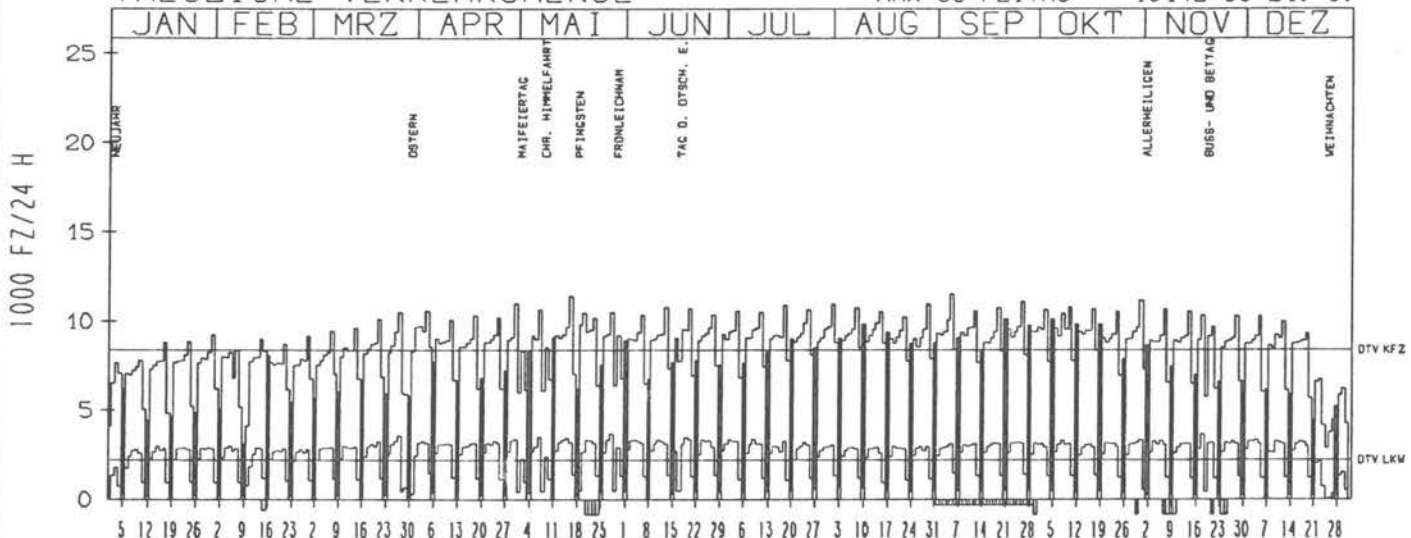
VERKEHRSMENGE 15-19 UHR



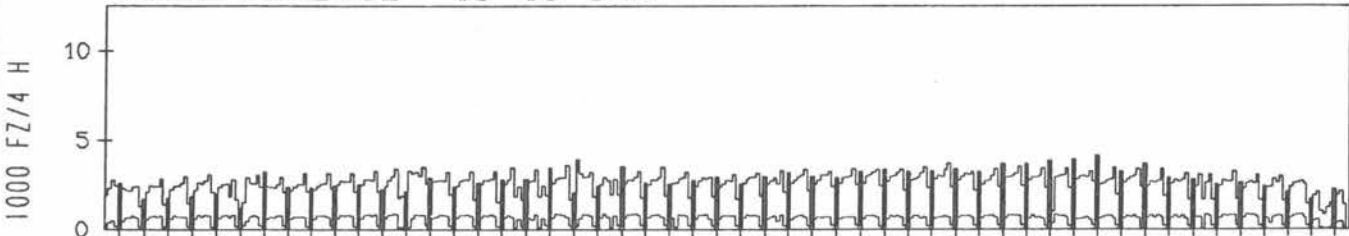
RICHTUNG NORD

DTV KFZ 8400
 DTV LKW 2213 = 26.35 %
 MAX WERKTAG 11404 FR 16. 5.
 MAX FER-WKTAG 11500 FR 5. 9.
 MAX SO+FEITAG 10142 SO 21. 9.

TAEGLICHE VERKEHRSMENGE



VERKEHRSMENGE 15-19 UHR



JAHRESGANGLINIEN 1986

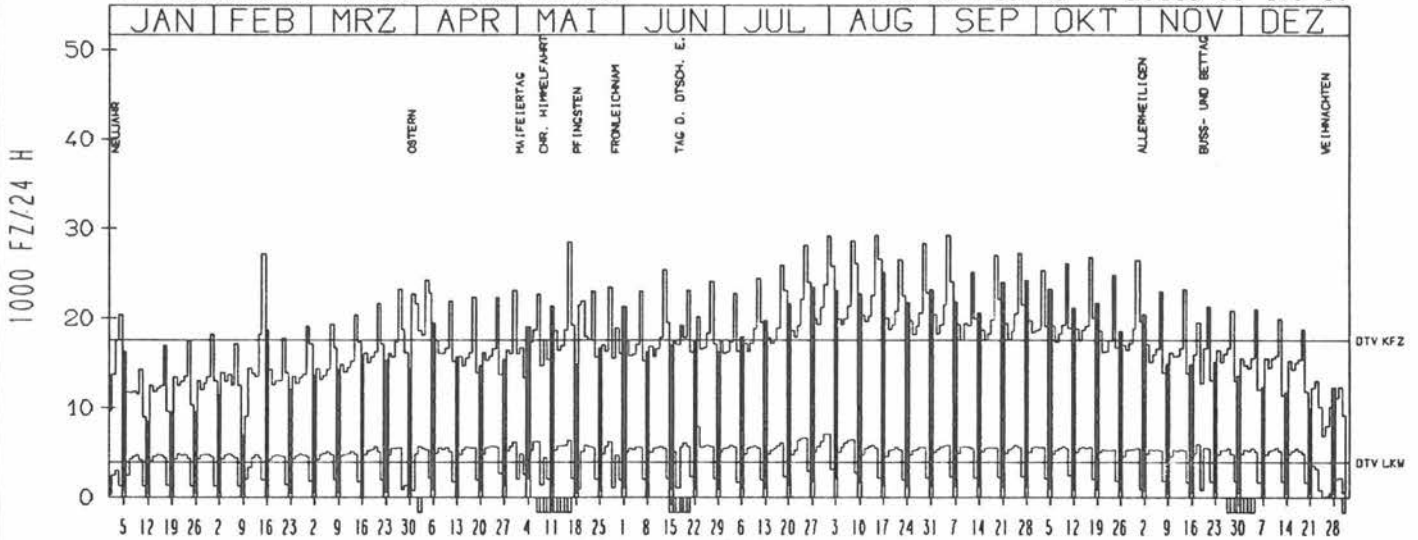
ZST: DAXWEILER
 NR.: 6012 7 233

LAND: RHEINLAND-PFALZ
 STRASSE: A 61
 KM: 292.7
 NETZKNOTEN: 6012 035
 6012 036

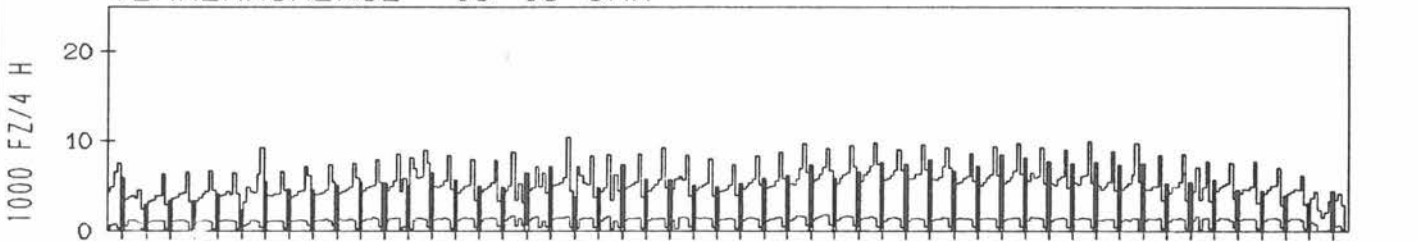
RICHTUNG NÖRD

DTV KFZ 17604
 DTV LKW 3954 = 22.46 %
 MAX WERKTAG 27251 FR 26.9.
 MAX FER-WKTAG 29238 FR 5.9.
 MAX SO+FEITAG 25115 SO 17.8.

TÄGLICHE VERKEHRSMENGE



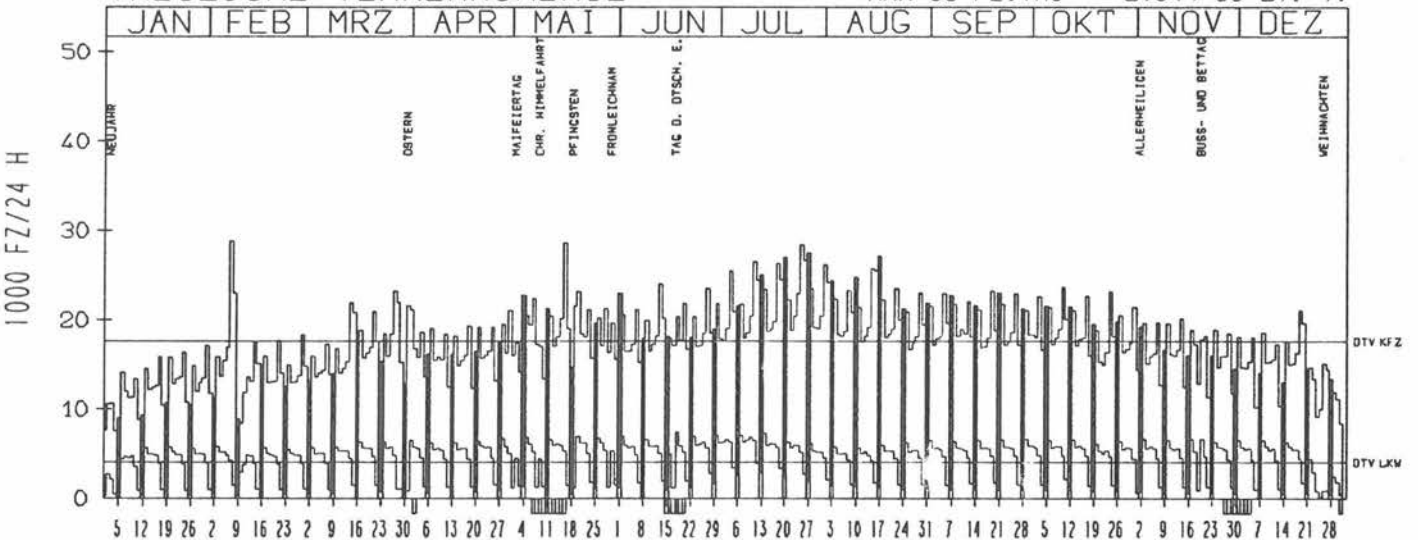
VERKEHRSMENGE 15-19 UHR



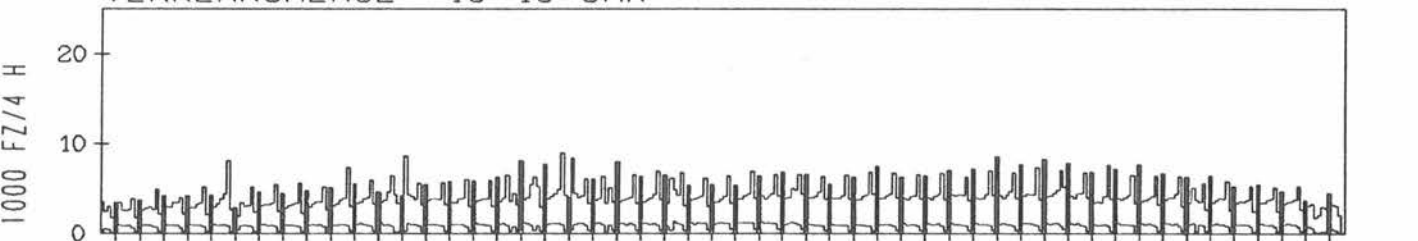
RICHTUNG SÜED

DTV KFZ 17624
 DTV LKW 4115 = 23.35 %
 MAX WERKTAG 28879 FR 7.2.
 MAX FER-WKTAG 28438 FR 25.7.
 MAX SO+FEITAG 27544 SO 27.7.

TÄGLICHE VERKEHRSMENGE



VERKEHRSMENGE 15-19 UHR



JAHRESGANGLINIEN 1986

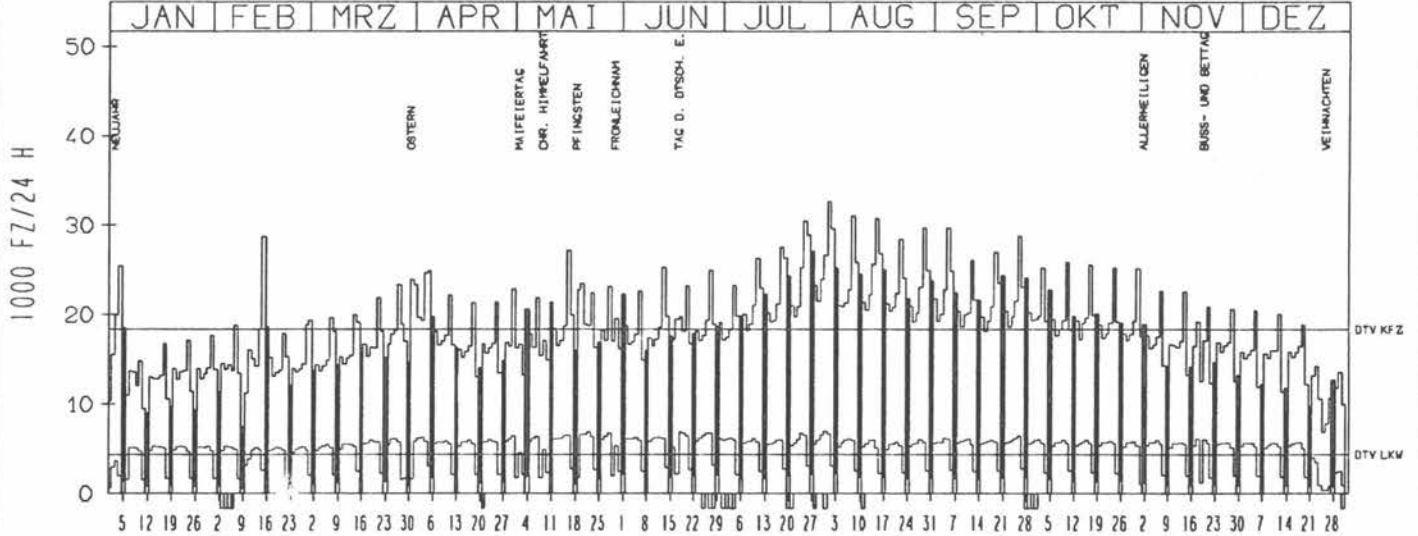
ZST: RHEINBRUECKE SPEYER-NØ
 NR.: 6616 7 119

LAND: RHEINLAND-PFALZ
 STRASSE: A 61
 KM: 379.9
 NETZKNOTEN: 6616 092
 6616 009

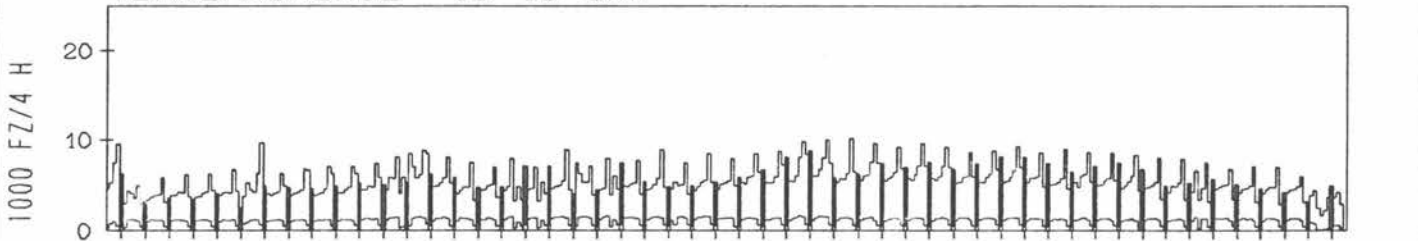
RICHTUNG NØRD

DTV KFZ 18320
 DTV LKW 4345 = 23.72 %
 MAX WERKTAG 28723 FR 26. 9.
 MAX FER-WKTAG 32527 FR 1. 8.
 MAX SO+FEITAG 27049 SO 27. 7.

TÄGLICHE VERKEHRSMENGE



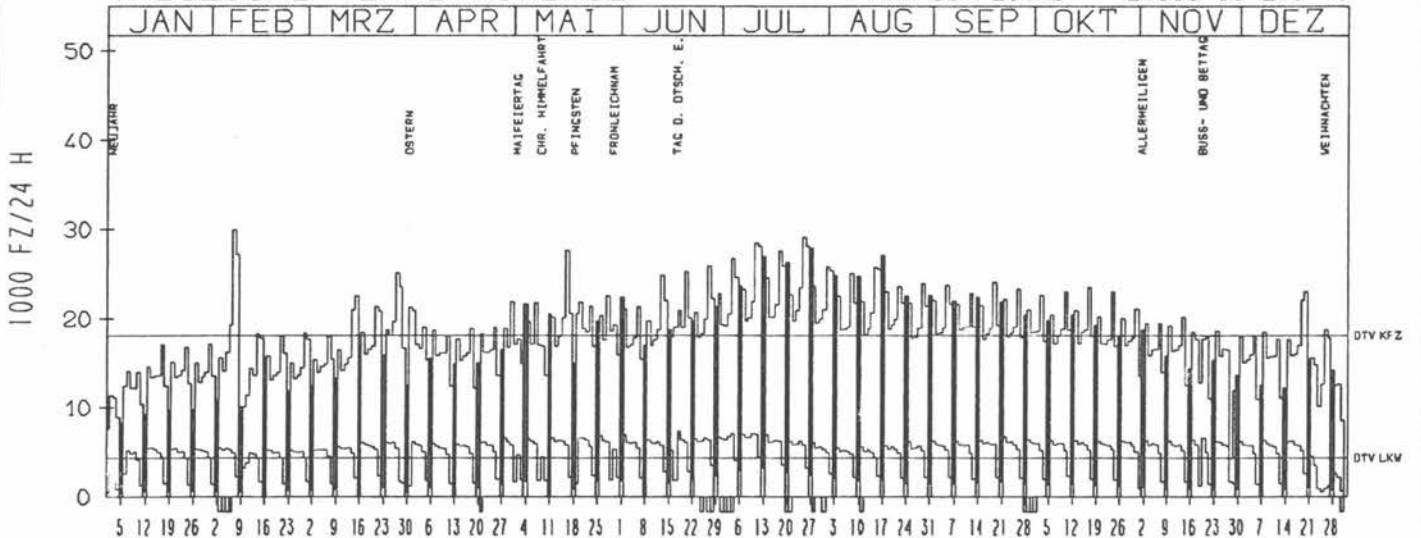
VERKEHRSMENGE 15-19 UHR



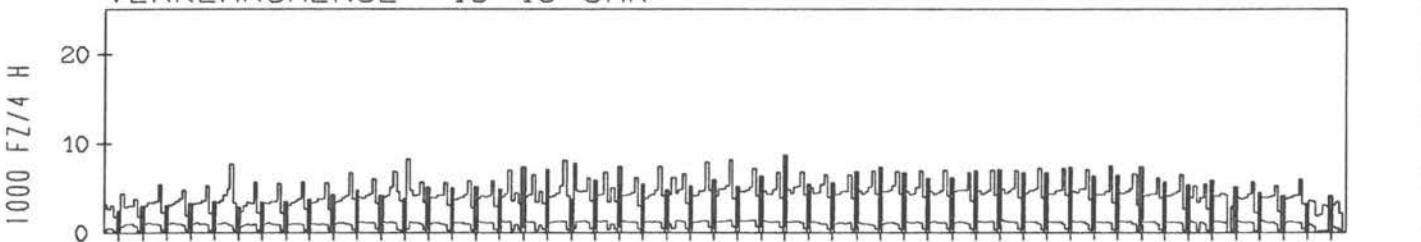
RICHTUNG SUED

DTV KFZ 18110
 DTV LKW 4371 = 24.14 %
 MAX WERKTAG 29924 FR 7. 2.
 MAX FER-WKTAG 29110 FR 25. 7.
 MAX SO+FEITAG 27909 SO 27. 7.

TÄGLICHE VERKEHRSMENGE



VERKEHRSMENGE 15-19 UHR



JAHRESGANGLINIEN

1986

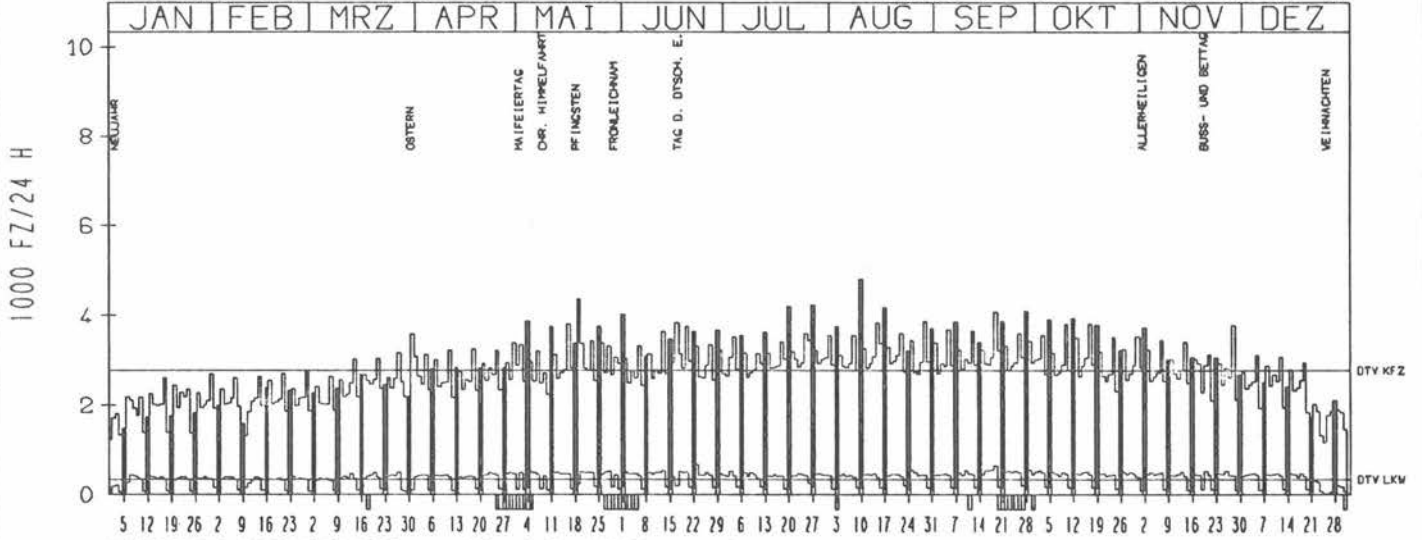
ZST: RUECKWEILER
NR.: 6409 7 128

LAND: RHEINLAND-PFALZ
STRASSE: A 62
KM:
NETZKNOTEN:

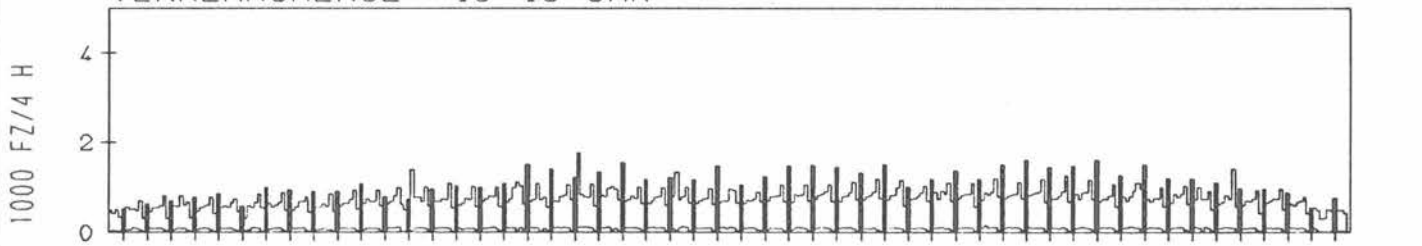
RICHTUNG OST

DTV KFZ 2767
DTV LKW 330 = 11.93 %
MAX WERKTAG 4062 FR 19. 9.
MAX FER-WKTAG 3866 FR 29. 8.
MAX SO+FEITAG 4799 SO 10. 8.

TAEGLICHE VERKEHRSMENGE



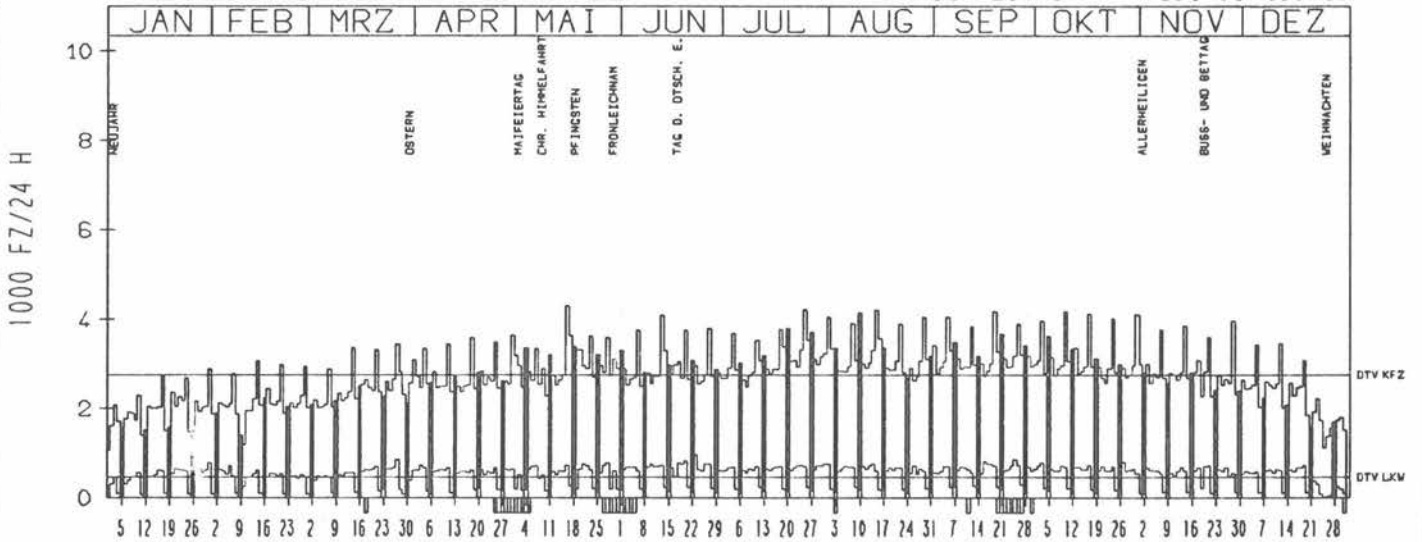
VERKEHRSMENGE 15-19 UHR



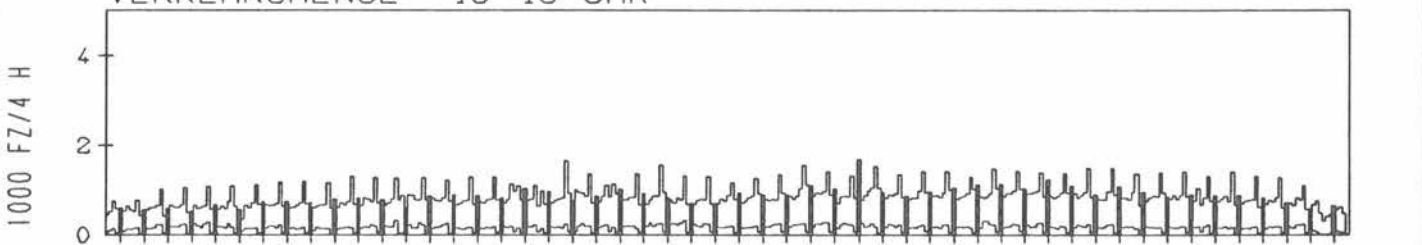
RICHTUNG WEST

DTV KFZ 2747
DTV LKW 473 = 17.20 %
MAX WERKTAG 4311 FR 16. 5.
MAX FER-WKTAG 4225 FR 25. 7.
MAX SO+FEITAG 4161 SO 10. 8.

TAEGLICHE VERKEHRSMENGE



VERKEHRSMENGE 15-19 UHR



JAHRESGANGLINIEN 1986

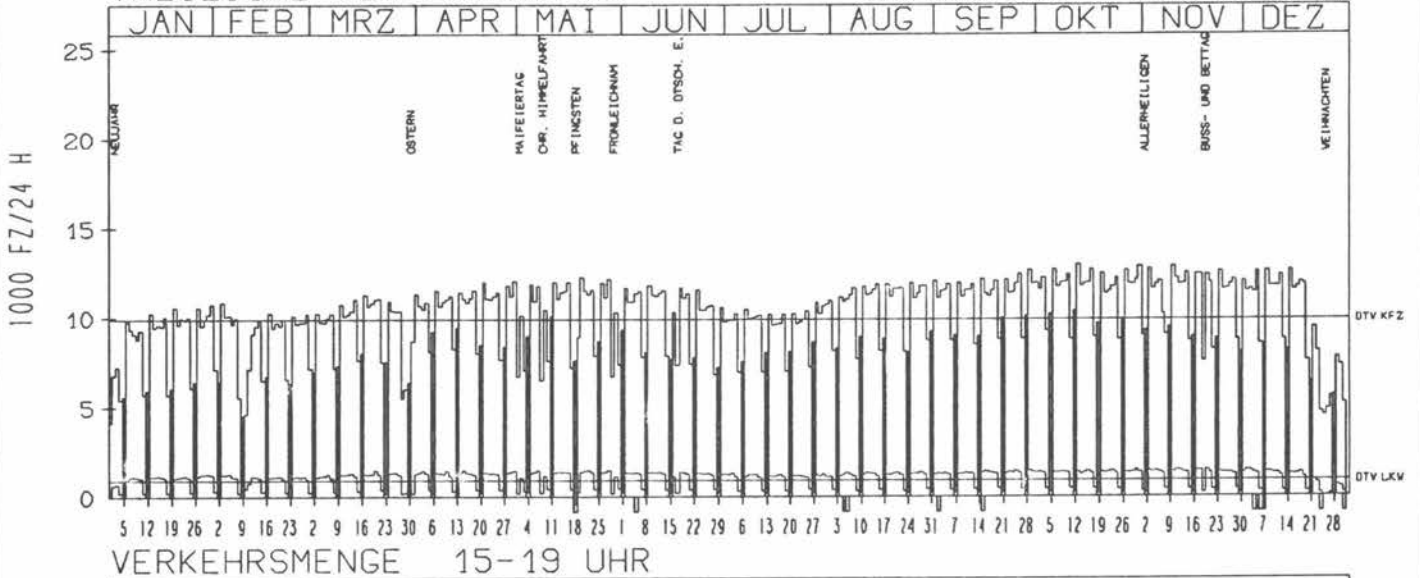
ZST: SAULHEIM
 NR.: 6115 7 201

LAND: RHEINLAND-PFALZ
 STRASSE: A 63
 KM:
 NETZKNOTEN: 6015 131
 6114 041

RICHTUNG OST

DTV KFZ 9909
 DTV LKW 937 = 9.45 %
 MAX WERKTAG 12959 MO 13.10.
 MAX FER-WKTAG 12230 DI 20.5.
 MAX SO+FEITAG 10329 SO 12.10.

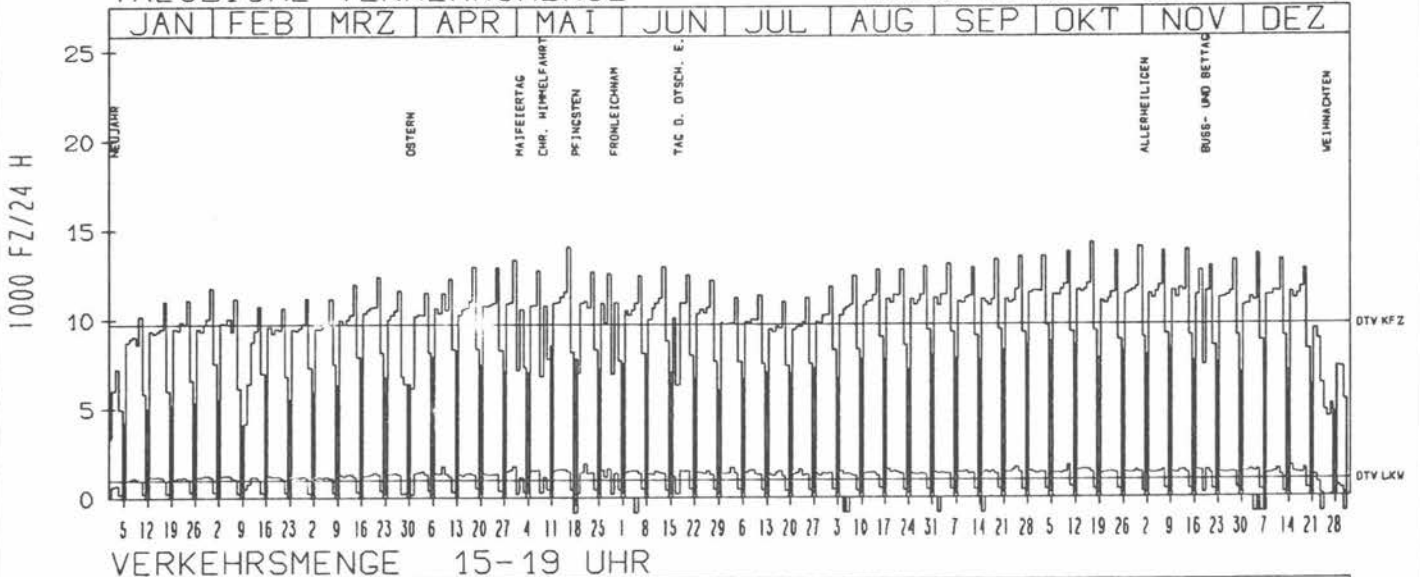
TAEGLICHE VERKEHRSMENGE



RICHTUNG WEST

DTV KFZ 9729
 DTV LKW 1013 = 10.41 %
 MAX WERKTAG 14307 FR 17.10.
 MAX FER-WKTAG 13084 FR 5.9.
 MAX SO+FEITAG 8971 SA 1.11.

TAEGLICHE VERKEHRSMENGE



JAHRESGANGLINIEN

1986

ZST: KANDEL

LAND: STRASSE

RHEINLAND-PFALZ

NR.: 6915 7 045

KM: 5.6

A 65

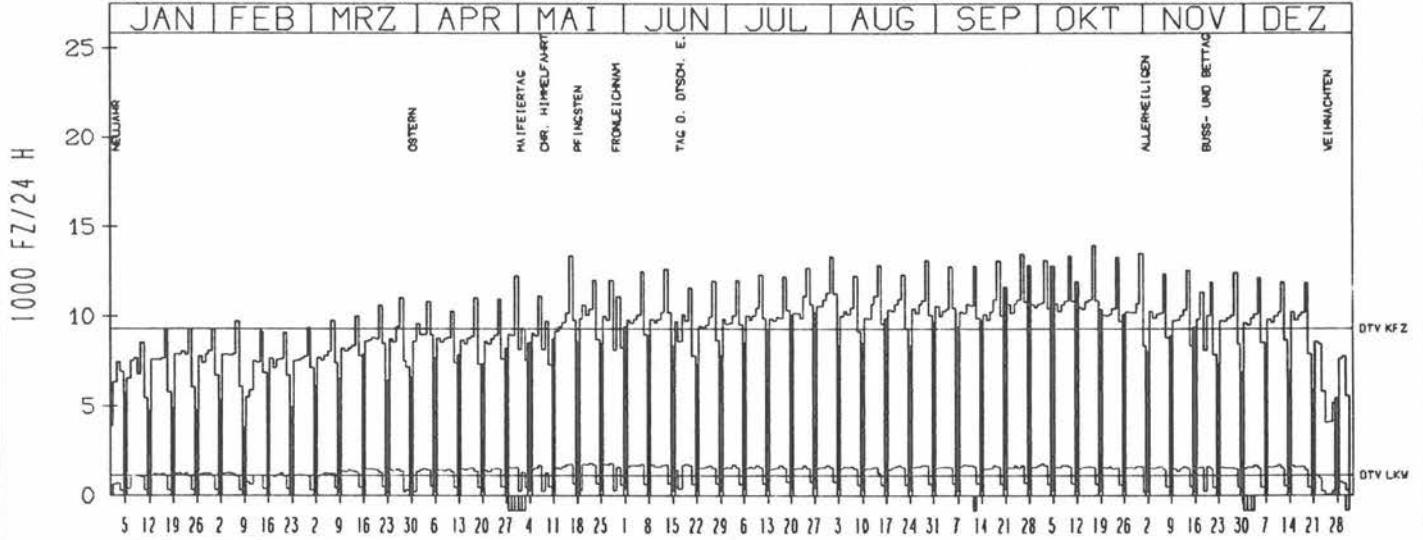
NETZKNOTEN:

6915 090
6915 071

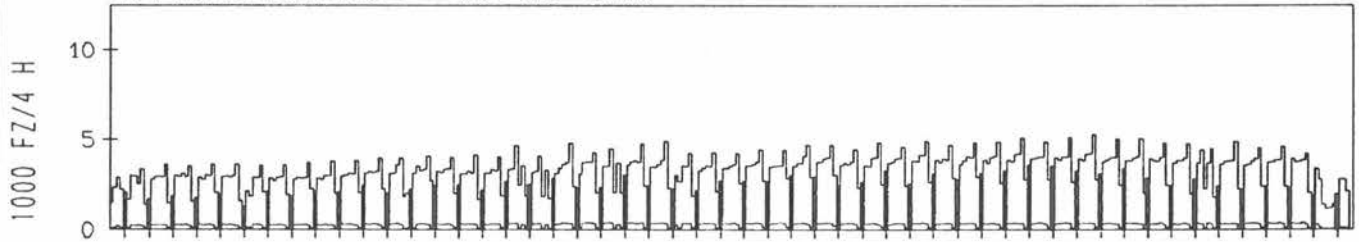
RICHTUNG NORD

DTV KFZ	9307
DTV LKW	1116 = 11.99 %
MAX WERKTAG	13969 FR 17.10.
MAX FER-WKTAG	13349 FR 1. 8.
MAX SO+FEITAG	12816 SO 28. 9.

TAEGLICHE VERKEHRSMENGE



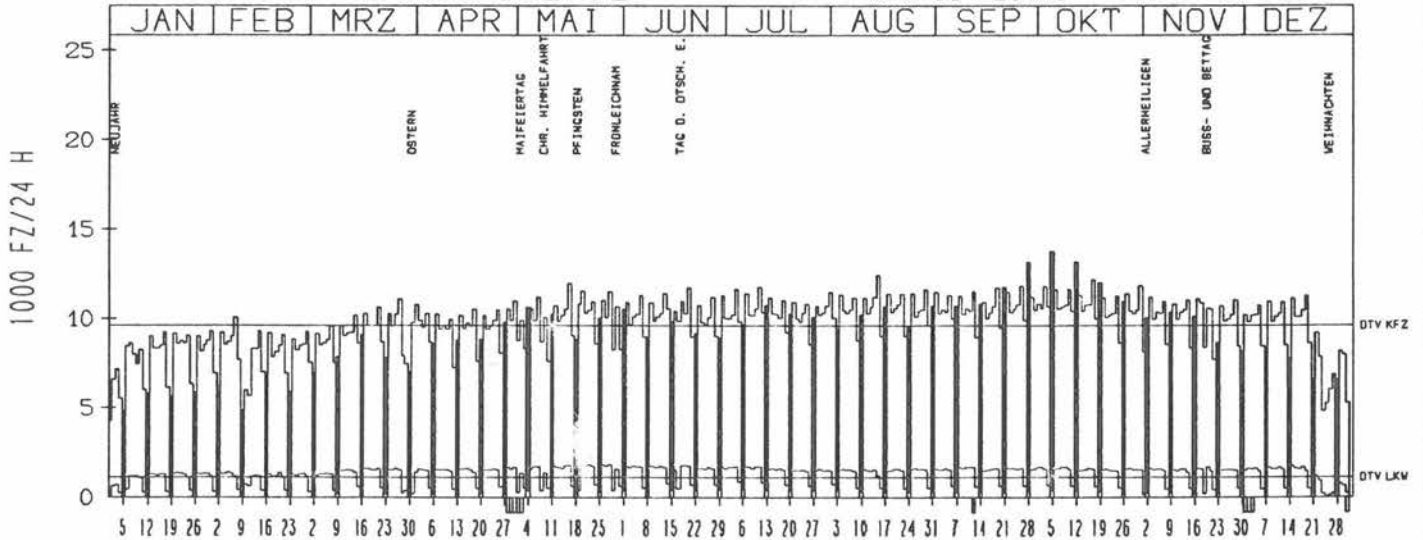
VERKEHRSMENGE 15-19 UHR



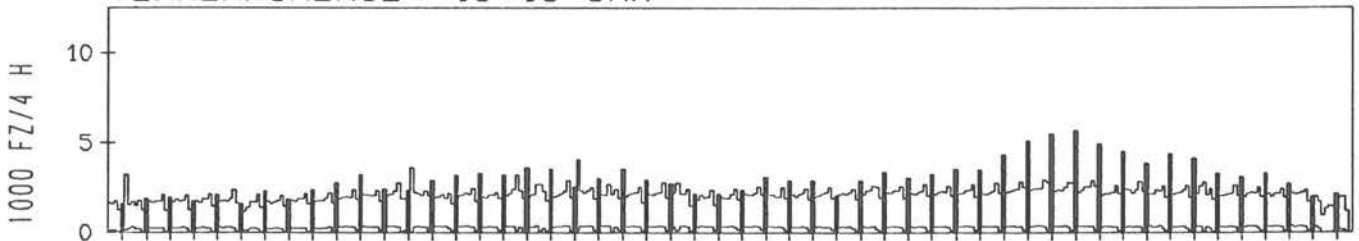
RICHTUNG SUED

DTV KFZ	9653
DTV LKW	1163 = 12.04 %
MAX WERKTAG	12171 FR 17.10.
MAX FER-WKTAG	12404 FR 15. 8.
MAX SO+FEITAG	13754 SO 5.10.

TAEGLICHE VERKEHRSMENGE



VERKEHRSMENGE 15-19 UHR



JAHRESGANGLINIEN 1986

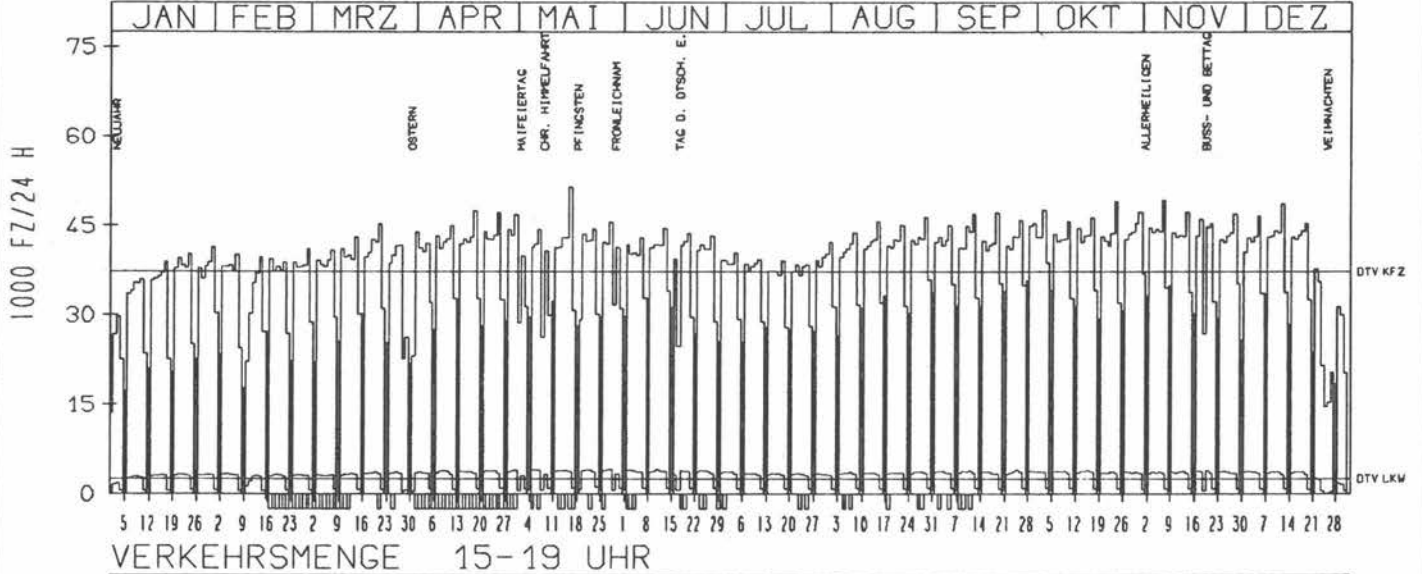
ZST: WIESBADEN-ERBENHEIM
NR.: 5915 6 902 (0902)

LAND: HESSEN
STRASSE: A 66
KM: 25.0
NETZKNOTEN: 5916 058
5915 028

RICHTUNG OST

DTV KFZ 37176
DTV LKW 2555 = 6.87 %
MAX WERKTAG 49174 FR 7.11.
MAX FER-WKTAG 46863 FR 12. 9.
MAX SO+FEITAG 35564 SO 28. 9.

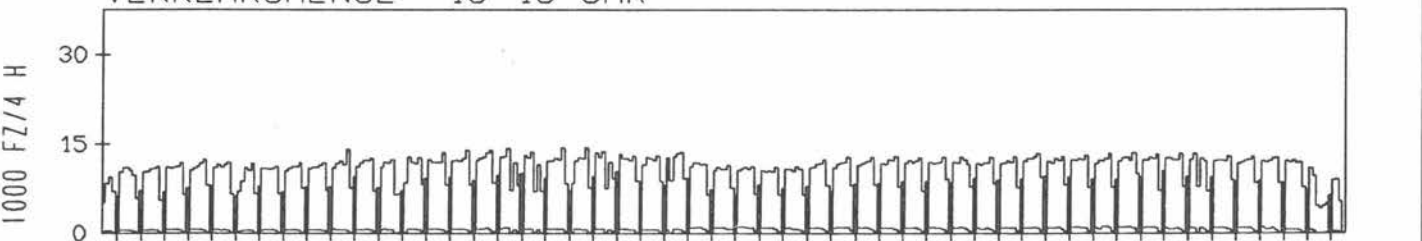
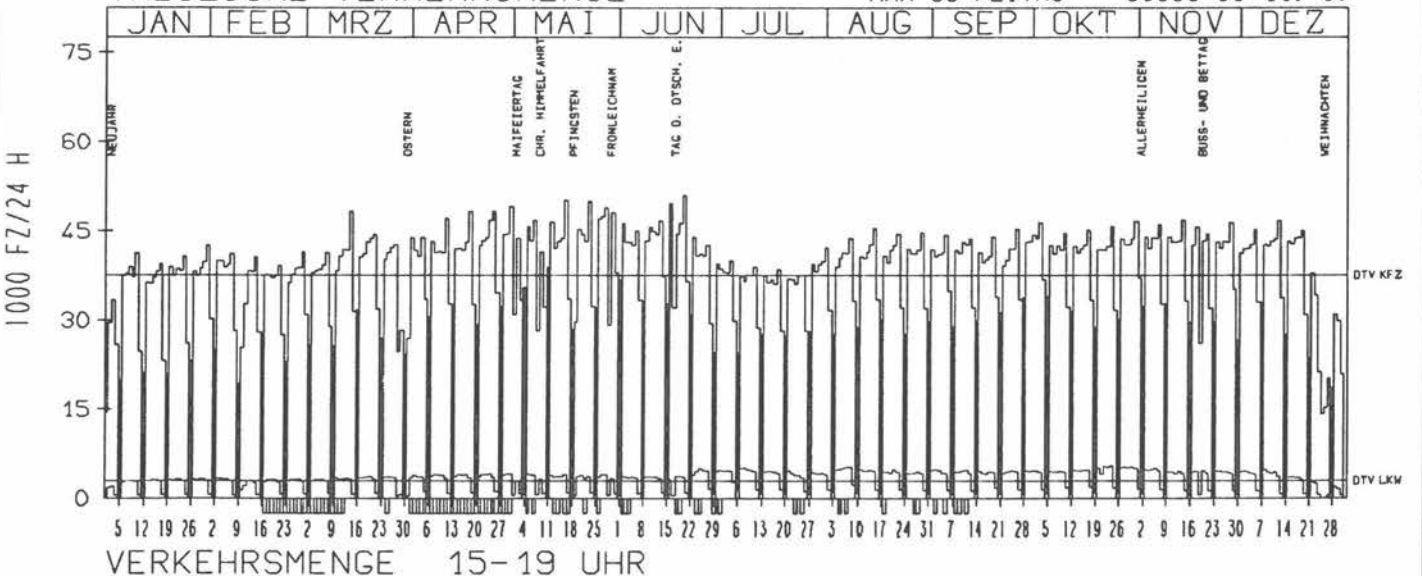
TAEGLICHE VERKEHRSMENGE



RICHTUNG WEST

DTV KFZ 37706
DTV LKW 2994 = 7.94 %
MAX WERKTAG 50042 FR 23. 5.
MAX FER-WKTAG 51053 FR 20. 6.
MAX SO+FEITAG 38835 SO 11. 5.

TAEGLICHE VERKEHRSMENGE



JAHRESGANGLINIEN 1986

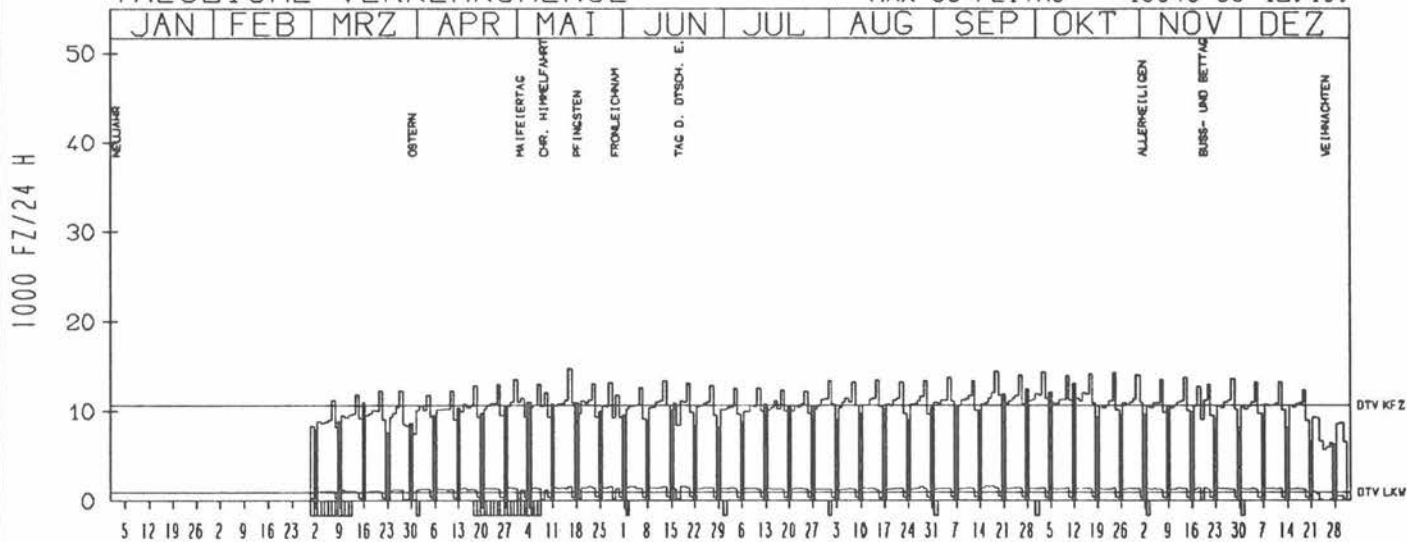
ZST: WIRTHEIM 2
 NR.: 5721 6 909 (0909)

LAND: HESSEN
 STRASSE: A 66
 KM: 155.7
 NETZKNOTEN: 5721 008
 5821 028

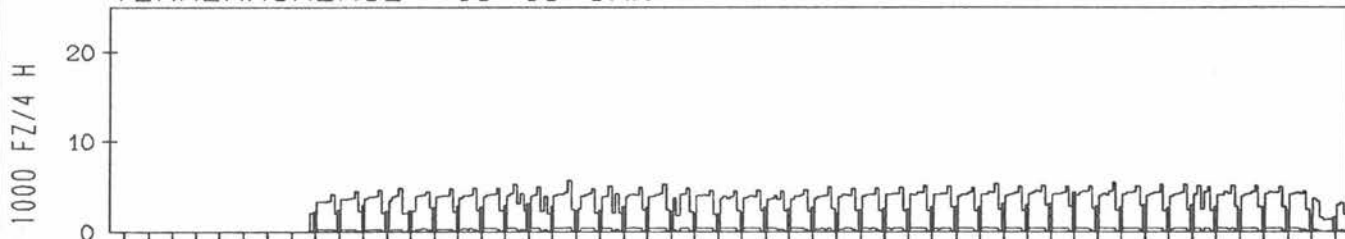
RICHTUNG OST

DTV KFZ 10637
 DTV LKW 958 = 9.01 %
 MAX WERKTAG 14685 FR 16. 5.
 MAX FER-WKTAG 13790 FR 5. 9.
 MAX SO+FEITAG 13046 SO 12. 10.

TAEGLICHE VERKEHRSMENGE



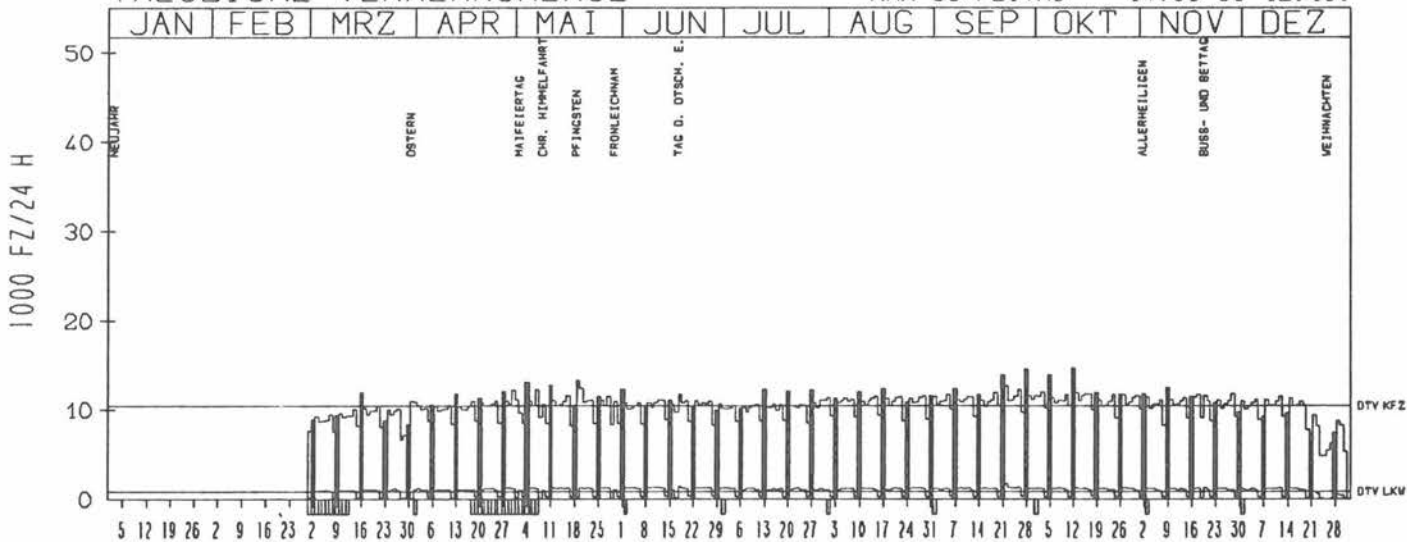
VERKEHRSMENGE 15-19 UHR



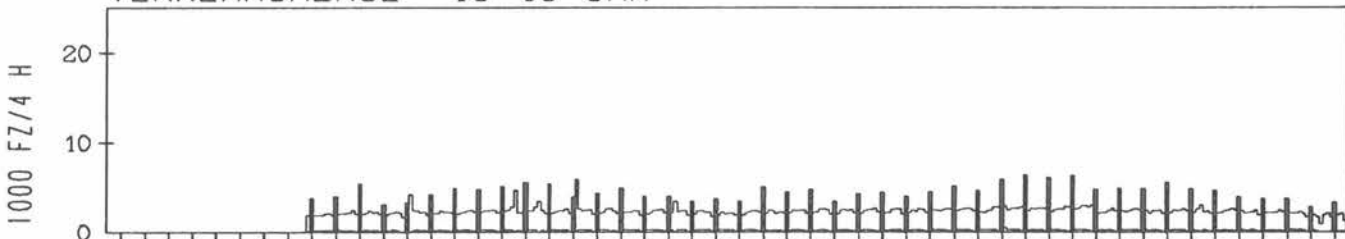
RICHTUNG WEST

DTV KFZ 10450
 DTV LKW 863 = 8.26 %
 MAX WERKTAG 12698 MO 22. 9.
 MAX FER-WKTAG 12450 DI 20. 5.
 MAX SO+FEITAG 14709 SO 12. 10.

TAEGLICHE VERKEHRSMENGE



VERKEHRSMENGE 15-19 UHR



JAHRESGANGLINIEN 1986

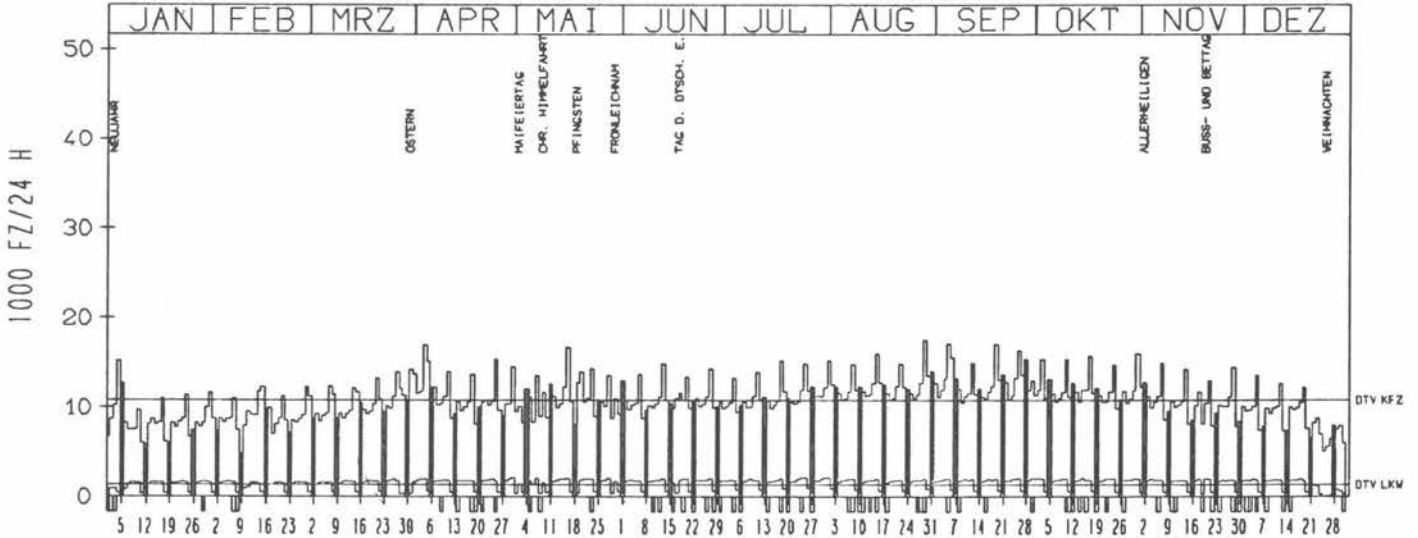
ZST: AD MÖNCHHÖF
NR.: 5916 6 853 (0853)

LAND: HESSEN
STRASSE: A 67
KM: 1.8
NETZKNOTEN: 5916 003
6016 031

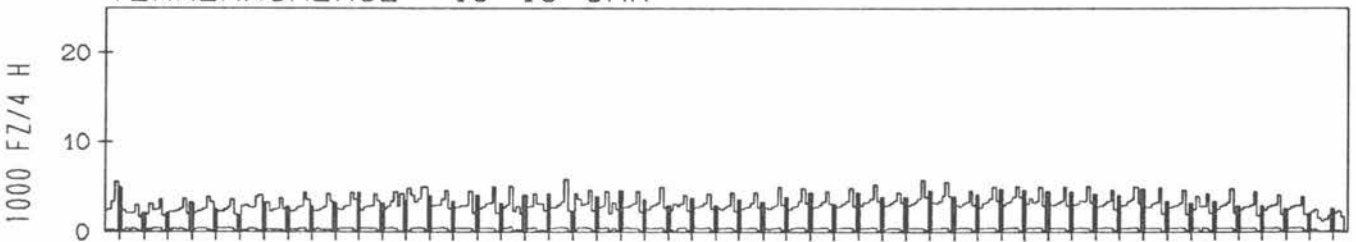
RICHTUNG NÖRD

DTV KFZ 10780
DTV LKW 1324 = 12.28 %
MAX WERKTAG 17014 FR 19. 9.
MAX FER-WKTAG 16897 FR 4. 4.
MAX SO+FEITAG 15363 SO 28. 9.

TÄGLICHE VERKEHRSMENGE



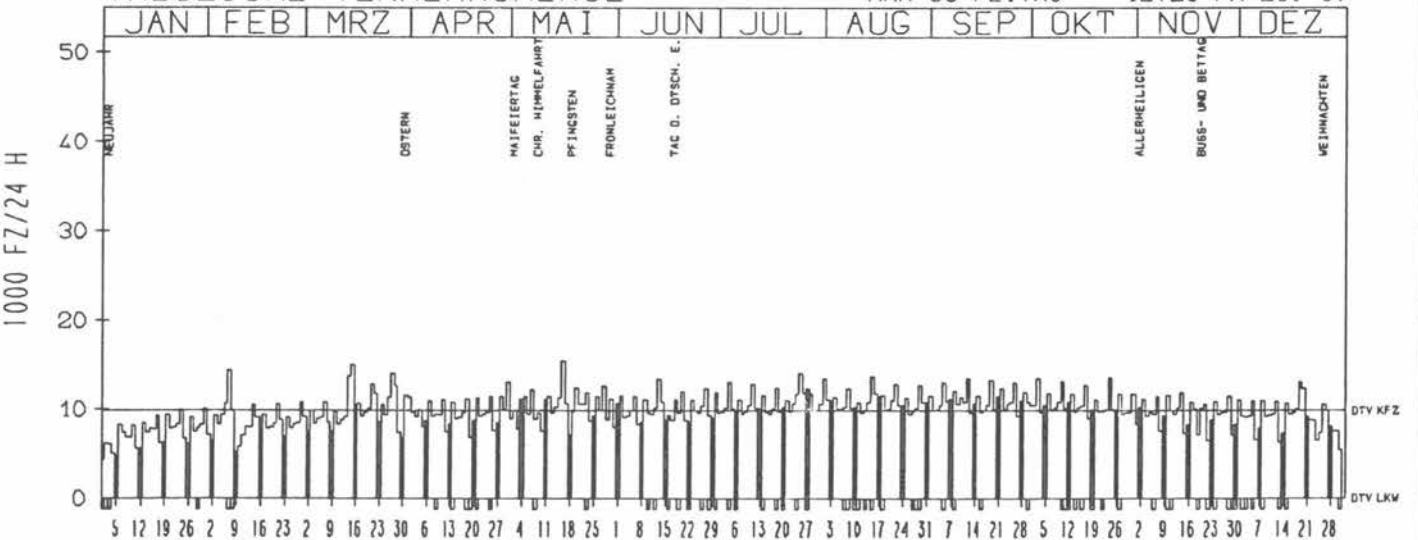
VERKEHRSMENGE 15-19 UHR



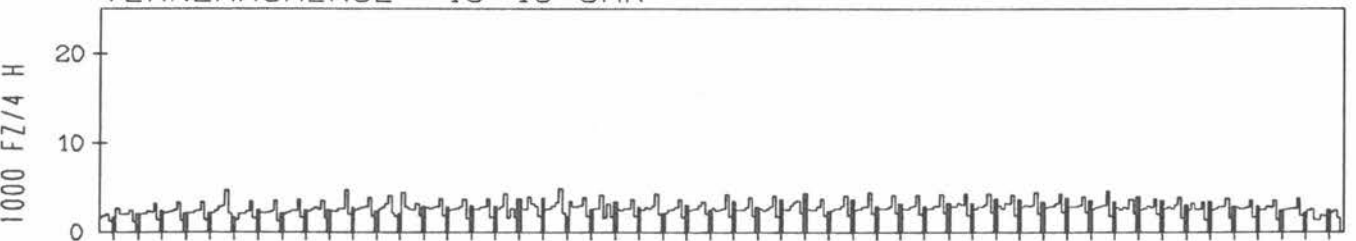
RICHTUNG SÜED

DTV KFZ 9868
DTV LKW 0 = 0.00 %
MAX WERKTAG 15469 FR 16. 5.
MAX FER-WKTAG 14058 DO 27. 3.
MAX SO+FEITAG 12725 FR 28. 3.

TÄGLICHE VERKEHRSMENGE



VERKEHRSMENGE 15-19 UHR



JAHRESGANGLINIEN 1986

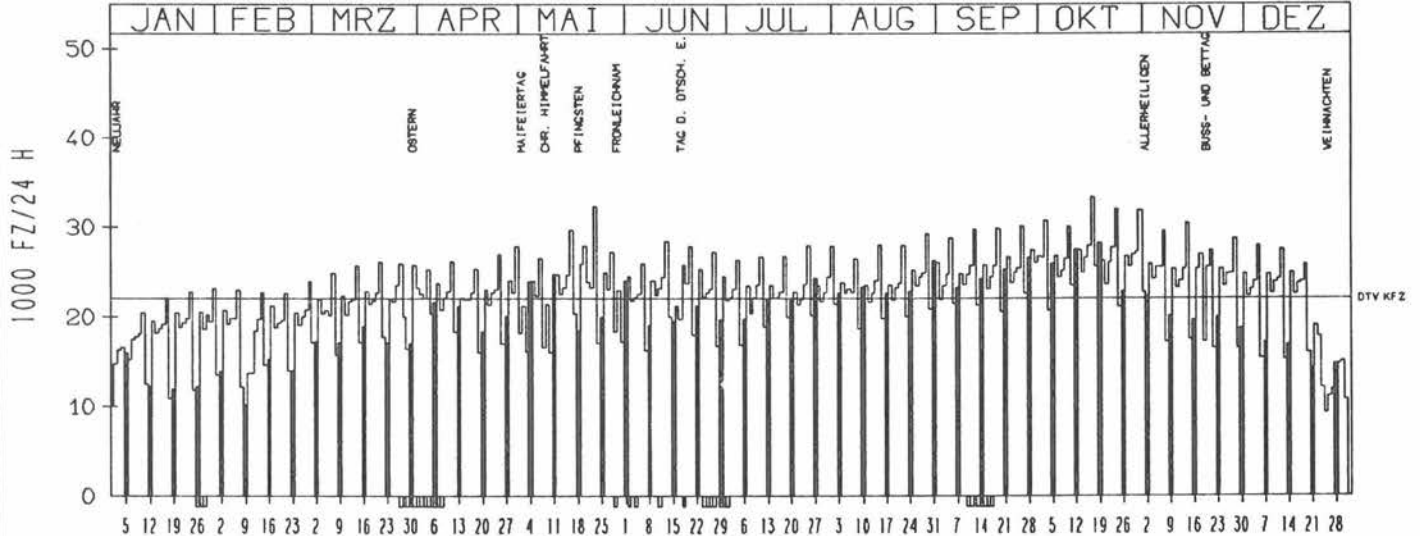
ZST: GERN SHEIM
 NR.: 6317 6 828 (0828)

LAND: HESSEN
 STRASSE: A 67
 KM: 538.2
 NETZKNOTEN: 6217 012
 6317 055

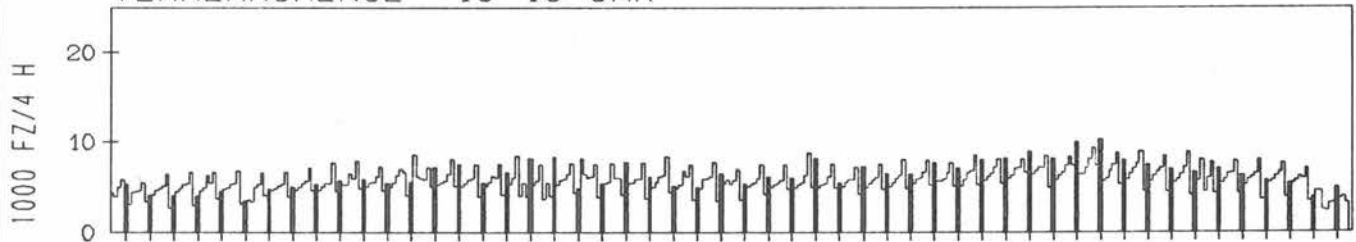
RICHTUNG NÖRD

DTV KFZ 21996
 MAX WERKTAG 33258 FR 17. 10.
 MAX FER-WKTAG 29237 FR 29. 8.
 MAX SO+FEITAG 28167 SO 19. 10.

TÄGLICHE VERKEHRSMENGE



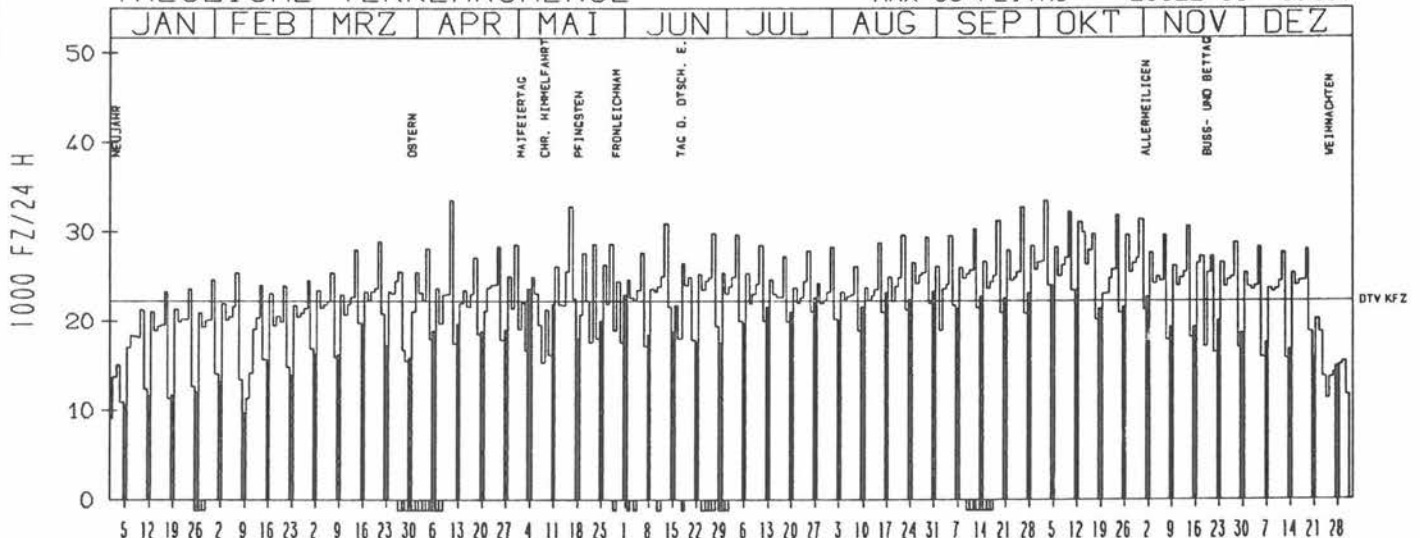
VERKEHRSMENGE 15-19 UHR



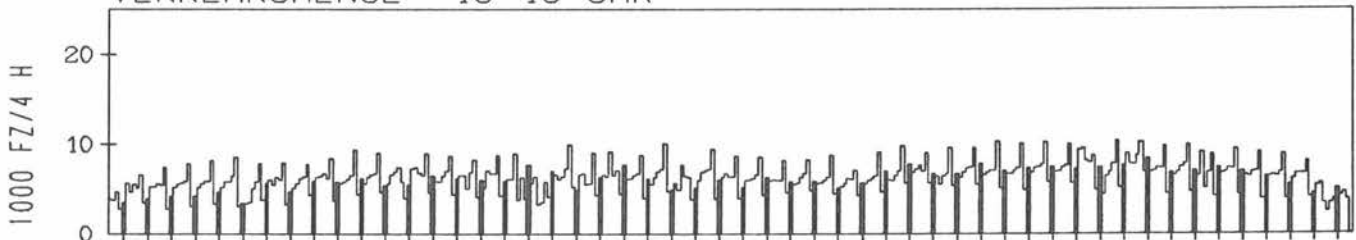
RICHTUNG SÜED

DTV KFZ 22294
 MAX WERKTAG 33394 FR 3. 10.
 MAX FER-WKTAG 33477 FR 11. 4.
 MAX SO+FEITAG 23922 SO 5. 10.

TÄGLICHE VERKEHRSMENGE



VERKEHRSMENGE 15-19 UHR



JAHRESGANGLINIEN 1986

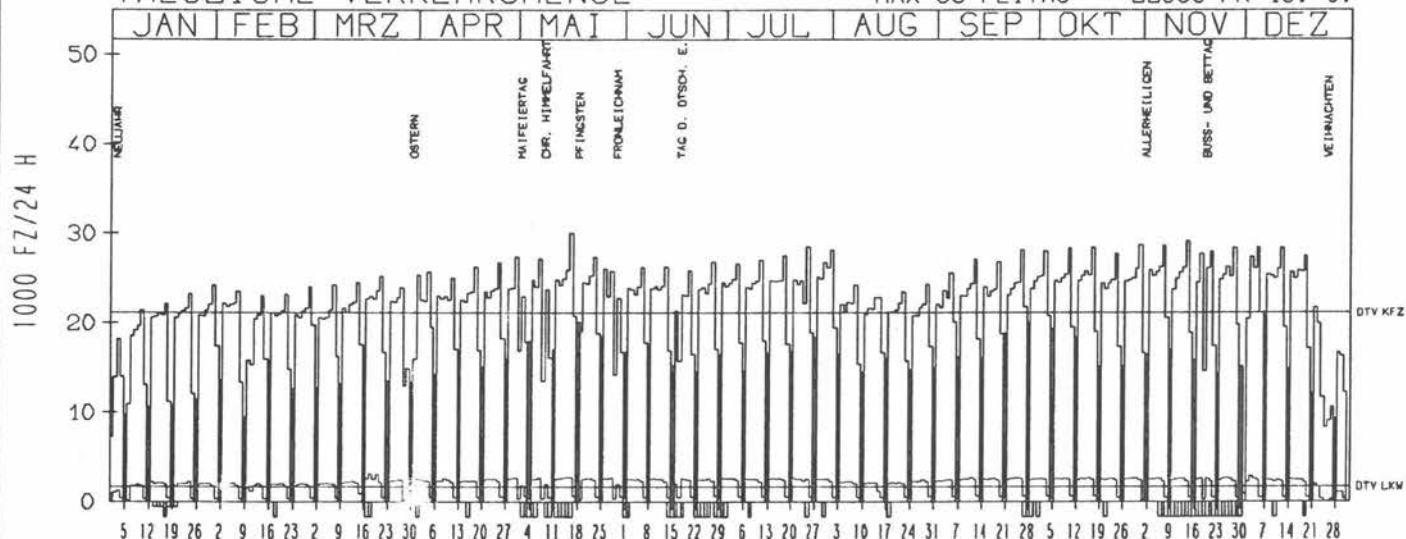
ZST: AK ERLANGEN (NÖRD)
 NR.: 6431 9 952 (9052)

LAND: BAYERN
 STRASSE: A 73
 KM: 32.4
 NETZKNOTEN: 6431 008
 6431 028

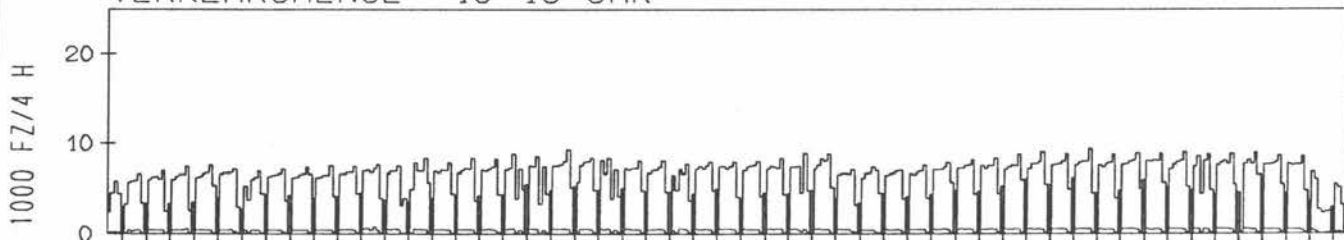
RICHTUNG NÖRD

DTV KFZ 21105
 DTV LKW 1689 = 8.00 %
 MAX WERKTAG 28624 FR 31.10.
 MAX FER-WKTAG 28032 FR 1. 8.
 MAX SO+FEITAG 22868 FR 15. 8.

TÄGLICHE VERKEHRSMENGE



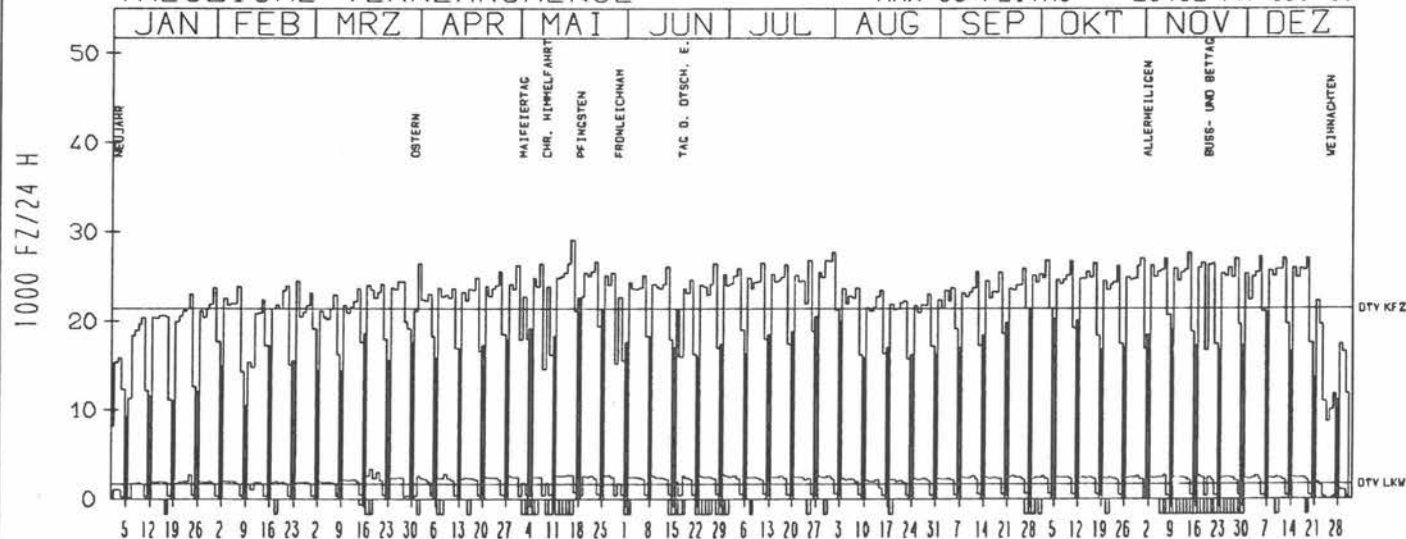
VERKEHRSMENGE 15-19 UHR



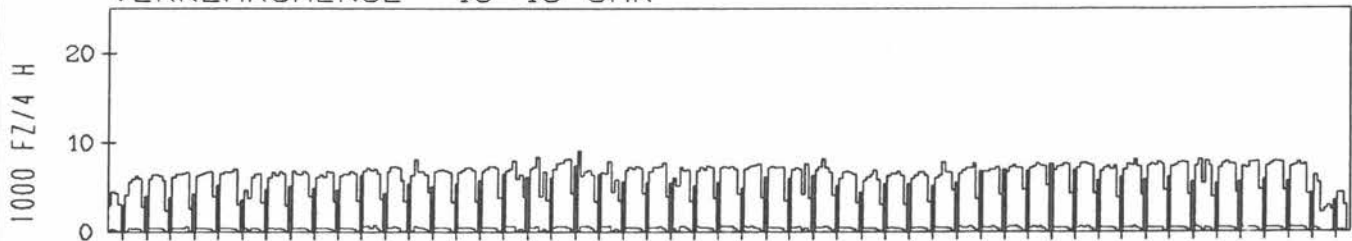
RICHTUNG SÜED

DTV KFZ 21447
 DTV LKW 1685 = 7.85 %
 MAX WERKTAG 27296 FR 5.12.
 MAX FER-WKTAG 27732 FR 1. 8.
 MAX SO+FEITAG 23432 FR 15. 8.

TÄGLICHE VERKEHRSMENGE



VERKEHRSMENGE 15-19 UHR



JAHRESGANGLINIEN 1986

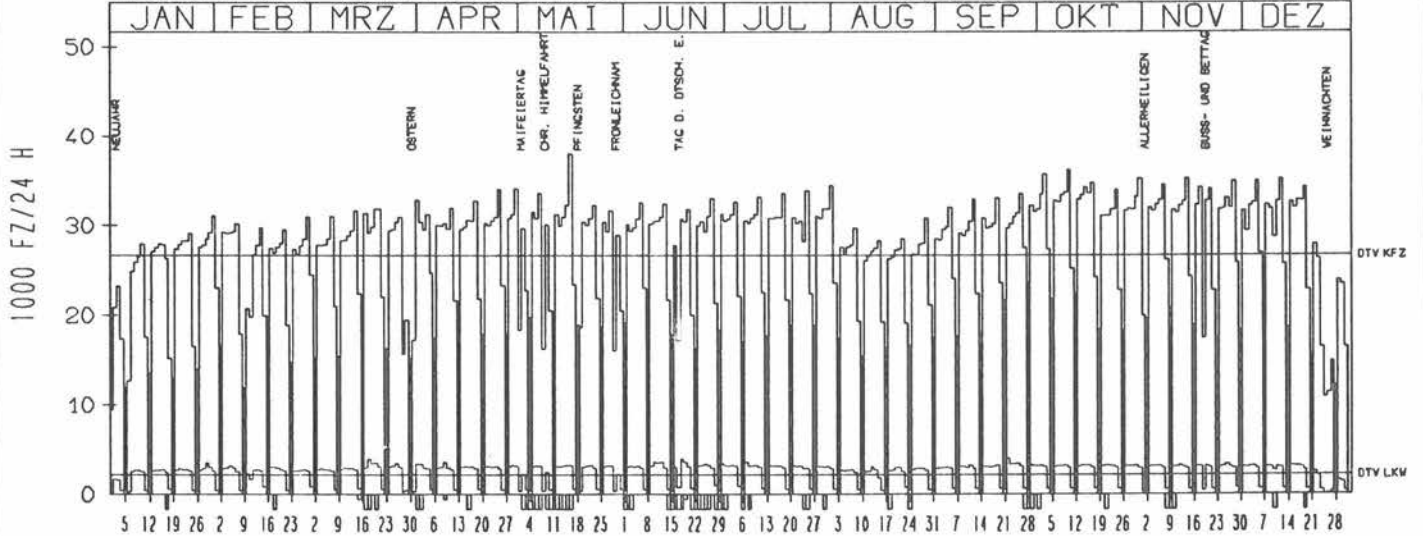
ZST: AS NUERNBERG/FUERTH
NR.: 6532 9 111

LAND: BAYERN
STRASSE: A 73
KM: 21.2
NETZKNOTEN: 6532 032
6532 004

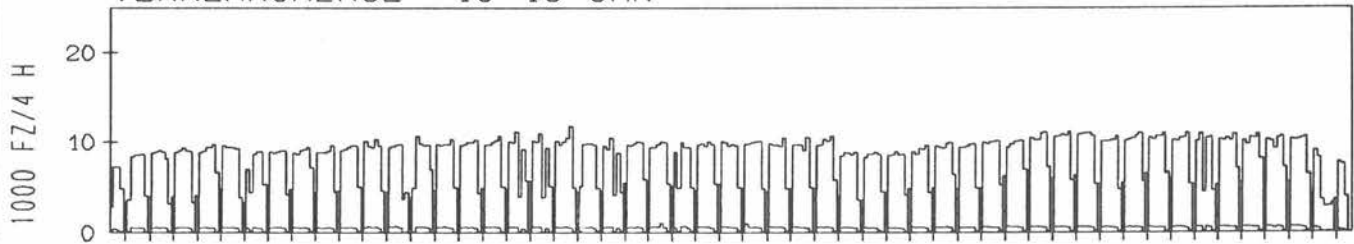
RICHTUNG NÖRD

DTV KFZ 26672
DTV LKW 2164 = 8.11 %
MAX WERKTAG 36108 FR 10.10.
MAX FER-WKTAG 34396 FR 1. 8.
MAX SO+FEITAG 28232 FR 15. 8.

TAEGLICHE VERKEHRSMENGE



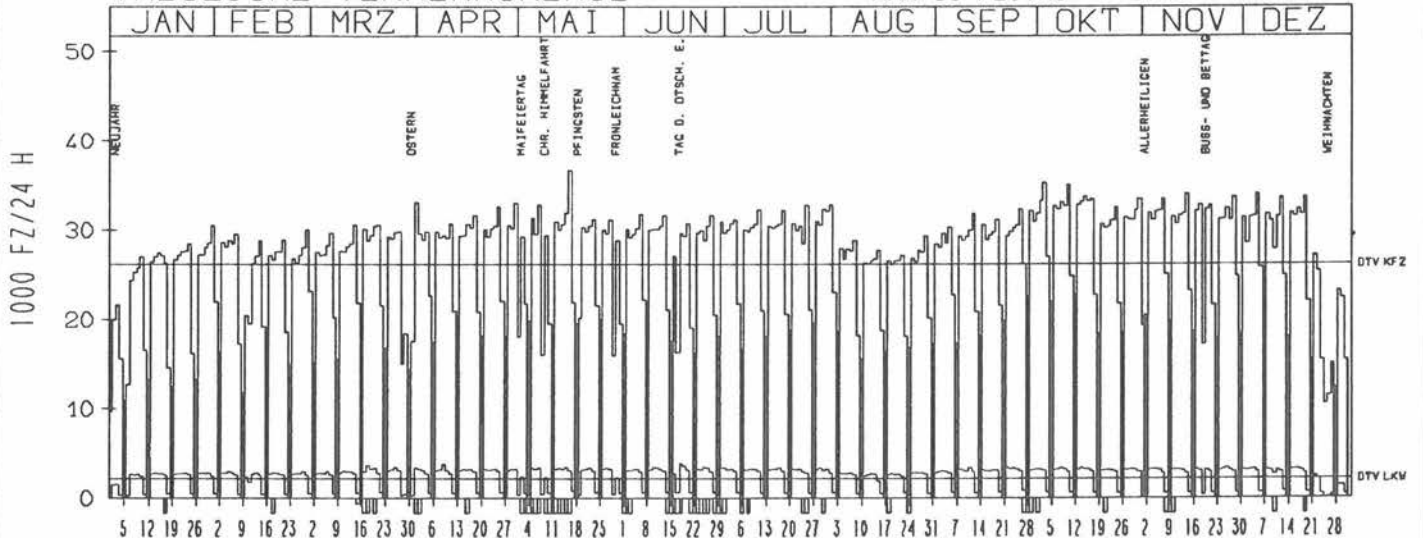
VERKEHRSMENGE 15-19 UHR



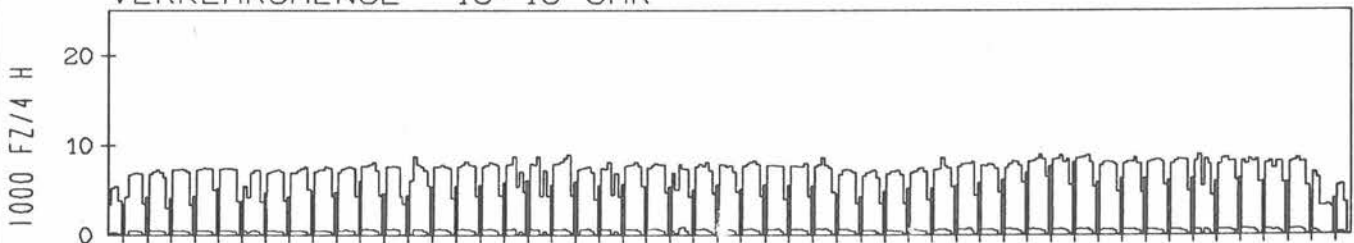
RICHTUNG SÜED

DTV KFZ 26159
DTV LKW 2178 = 8.33 %
MAX WERKTAG 35284 FR 3.10.
MAX FER-WKTAG 32844 FR 1. 8.
MAX SO+FEITAG 27732 FR 15. 8.

TAEGLICHE VERKEHRSMENGE



VERKEHRSMENGE 15-19 UHR



JAHRESGANGLINIEN 1986

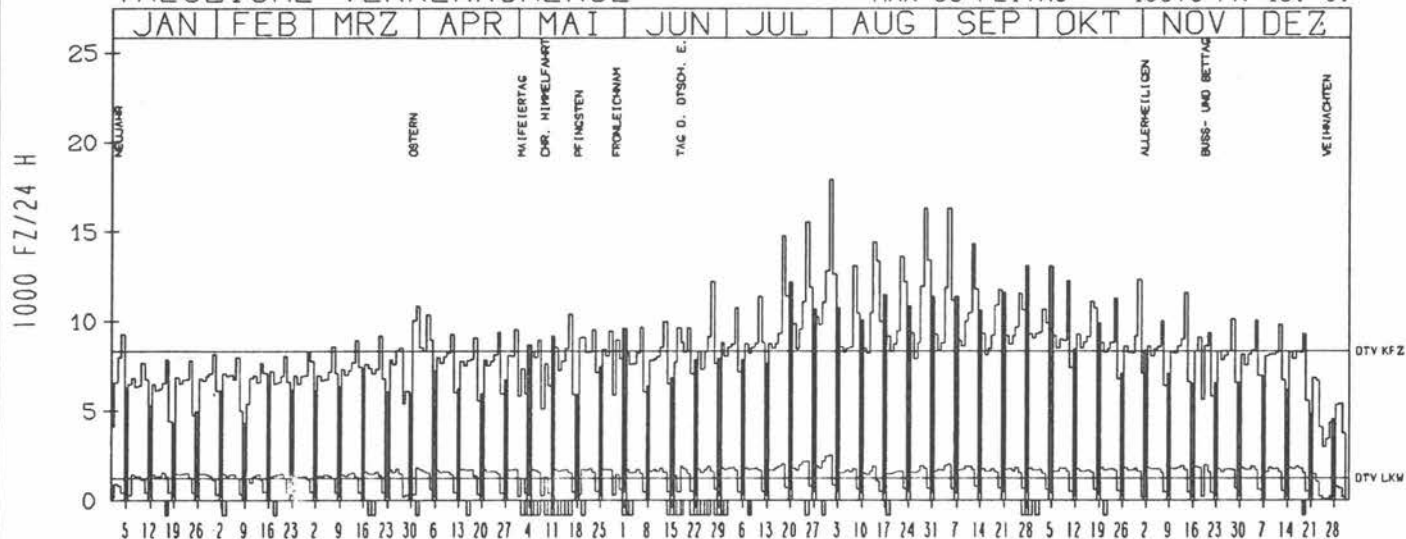
ZST: RÖETHENBACH
 NR.: 6633 9 005 (9101)

LAND: BAYERN
 STRASSE: A 73
 KM: 1.2
 NETZKNOTEN: 8833 019
 6633 020

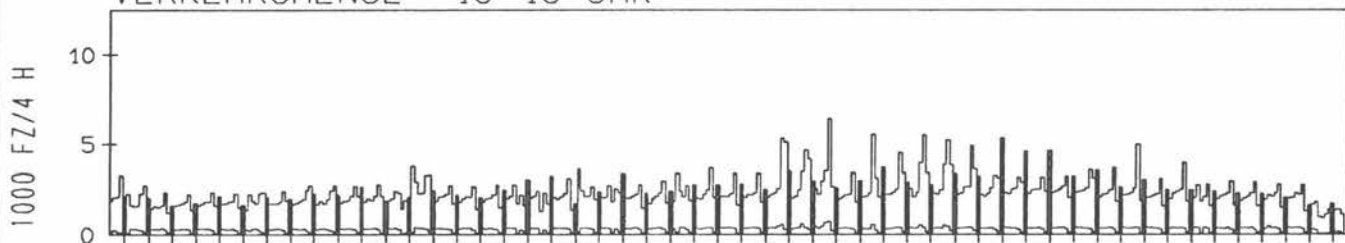
RICHTUNG NÖRD

DTV KFZ 8330
 DTV LKW 1215 = 14.58 %
 MAX WERKTAG 12276 FR 31.10.
 MAX FER-WKTAG 17916 FR 1. 8.
 MAX SO+FEITAG 13376 FR 15. 8.

TÄGLICHE VERKEHRSMENGE



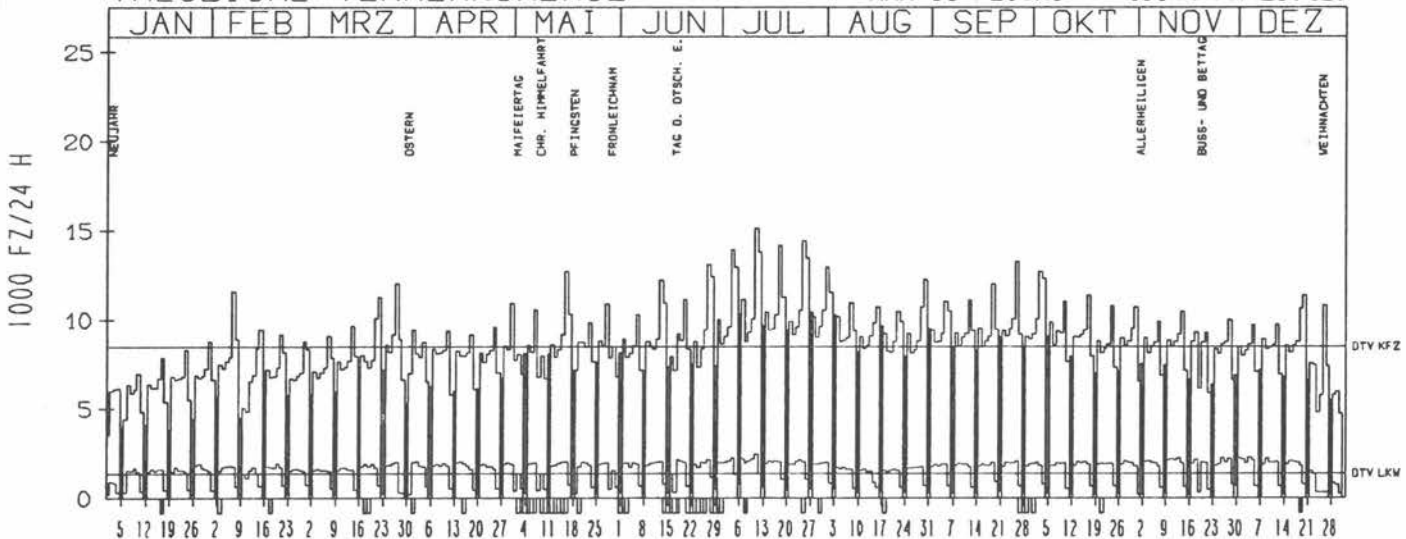
VERKEHRSMENGE 15-19 UHR



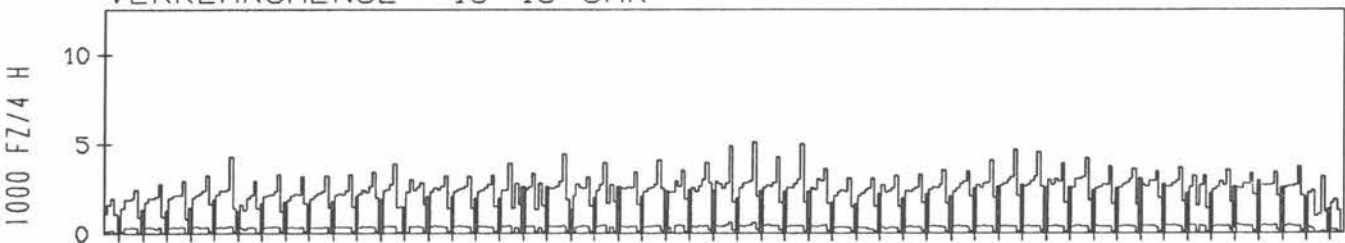
RICHTUNG SÜED

DTV KFZ 8456
 DTV LKW 1392 = 16.46 %
 MAX WERKTAG 13272 FR 26. 9.
 MAX FER-WKTAG 15132 FR 11. 7.
 MAX SO+FEITAG 10844 FR 26.12.

TÄGLICHE VERKEHRSMENGE



VERKEHRSMENGE 15-19 UHR



JAHRESGANGLINIEN 1986

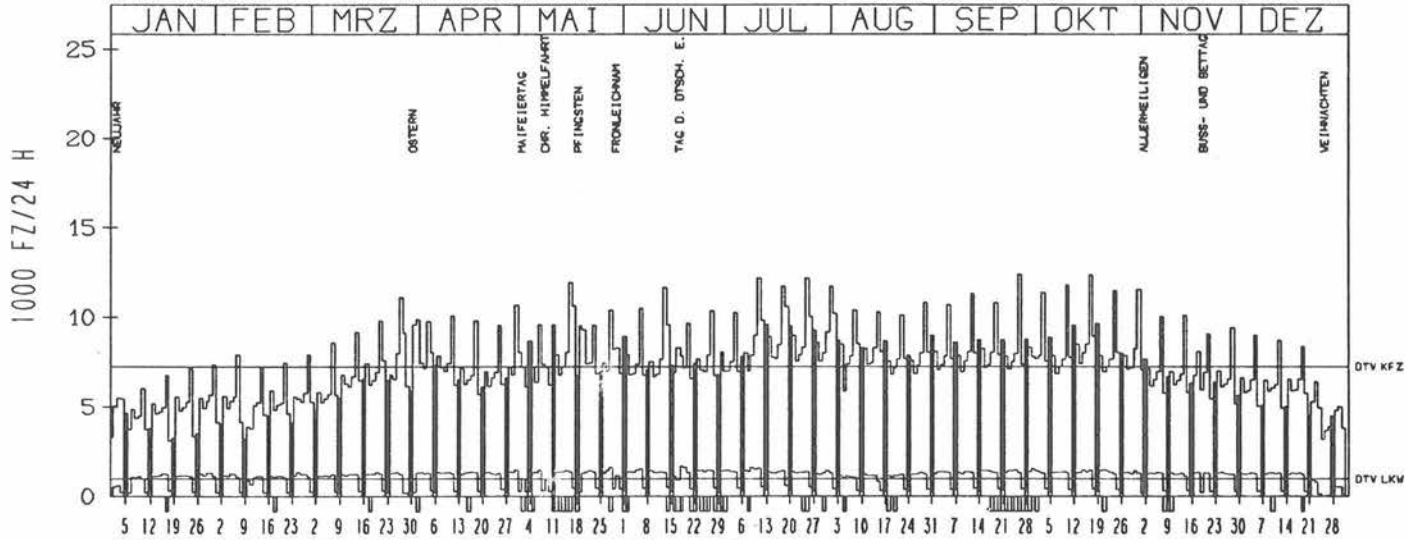
ZST: WUERZBURG (SUED)
 NR.: 6224 9 035 (9053)

LAND: BAYERN
 STRASSE: A 81
 KM: 83.9
 NETZKNOTEN: 6224 215
 6224 219

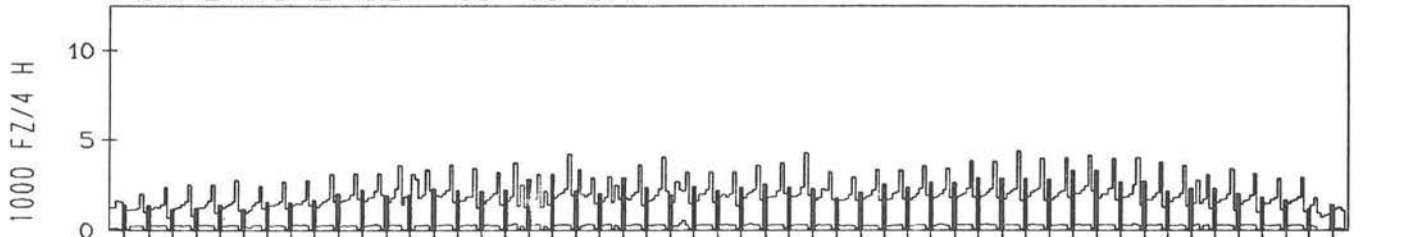
RICHTUNG NORD

DTV KFZ 7248
 DTV LKW 952 = 13.14 %
 MAX WERKTAG 12328 FR 17.10.
 MAX FER-WKTAG 12152 FR 11.7.
 MAX SO+FEITAG 10272 FR 15.8.

TAEGLICHE VERKEHRSMENGE



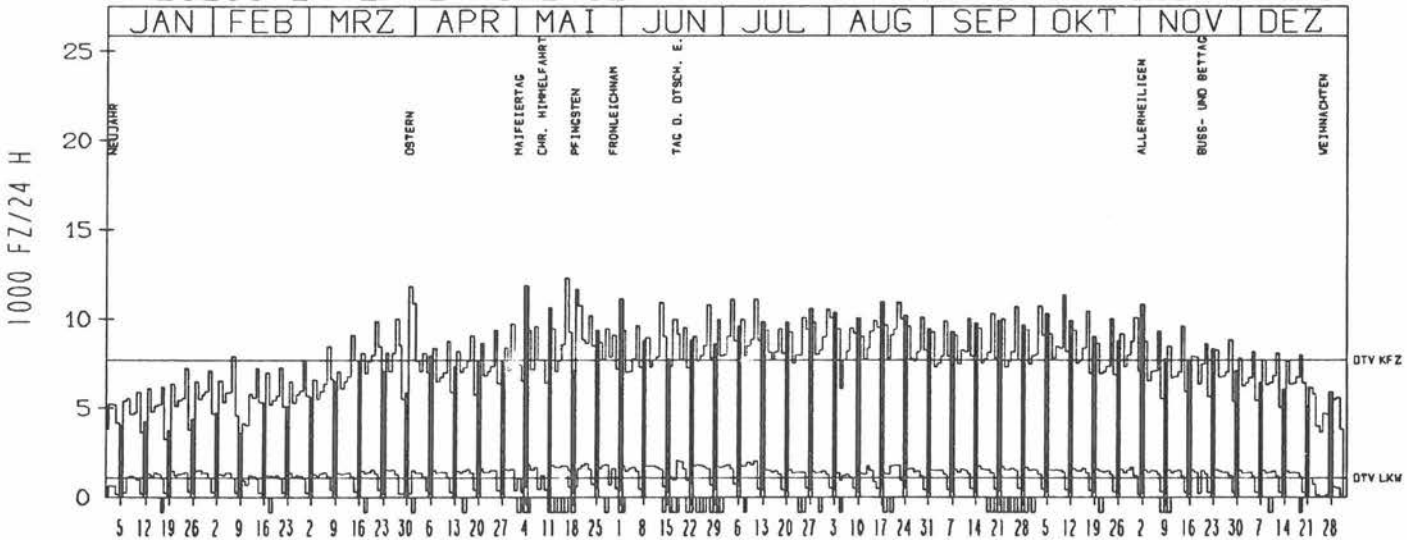
VERKEHRSMENGE 15-19 UHR



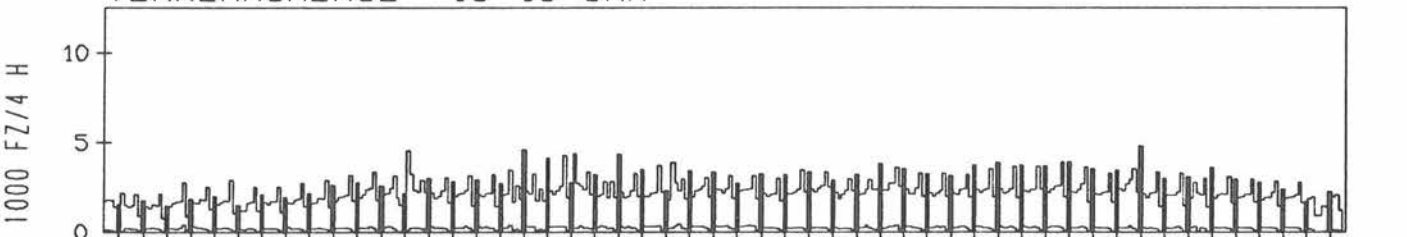
RICHTUNG SUED

DTV KFZ 7691
 DTV LKW 1102 = 14.32 %
 MAX WERKTAG 11360 FR 10.10.
 MAX FER-WKTAG 11104 FR 11.7.
 MAX SO+FEITAG 11824 MO 31.3.

TAEGLICHE VERKEHRSMENGE



VERKEHRSMENGE 15-19 UHR



JAHRESGANGLINIEN

1986

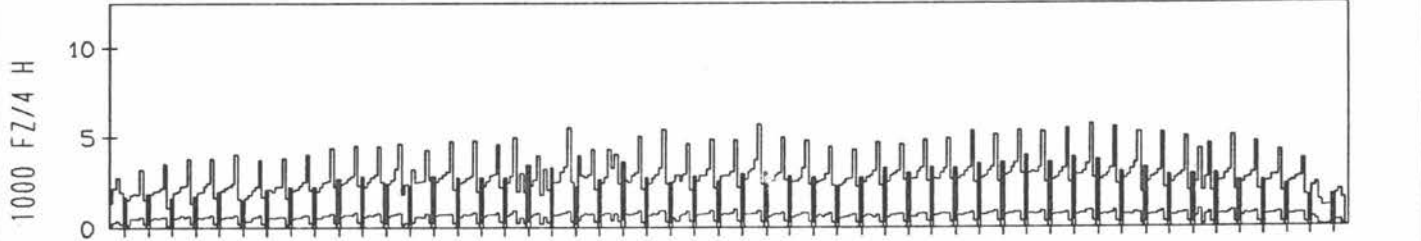
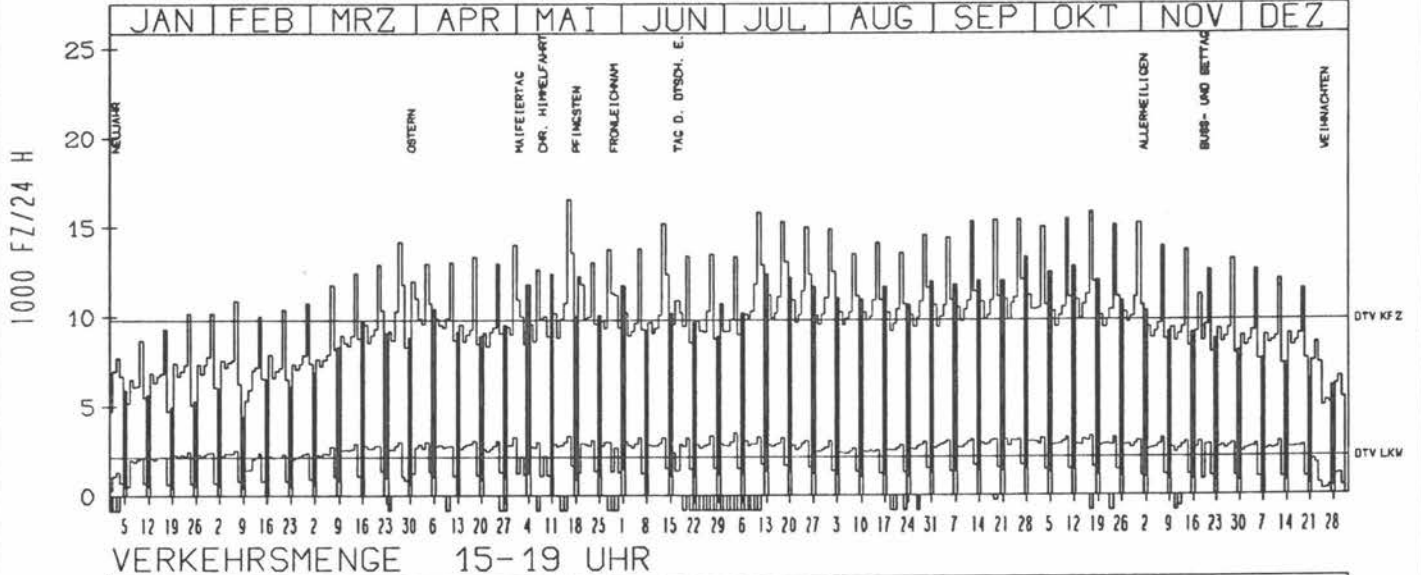
ZST: NEUENSTADT
 NR.: 6722 8 084 (1084)

LAND: BADEN-WUERTTEMBERG
 STRASSE: A 81
 KM: 524.8
 NETZKNOTEN: 6722 041
 6821 059

RICHTUNG NÖRD

TÄGLICHE VERKEHRSMENGE

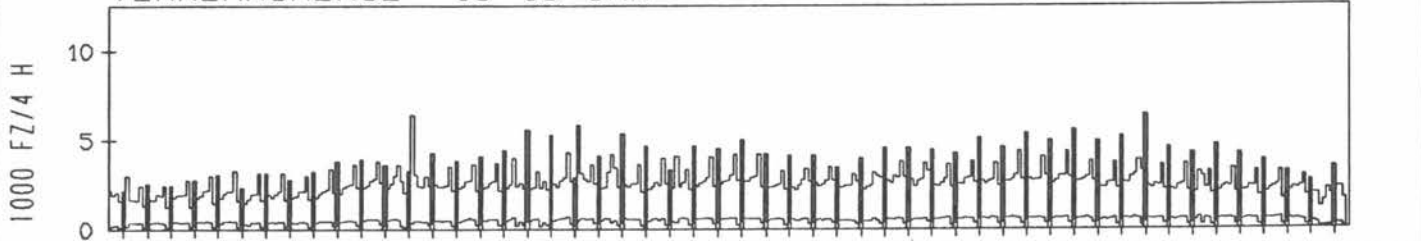
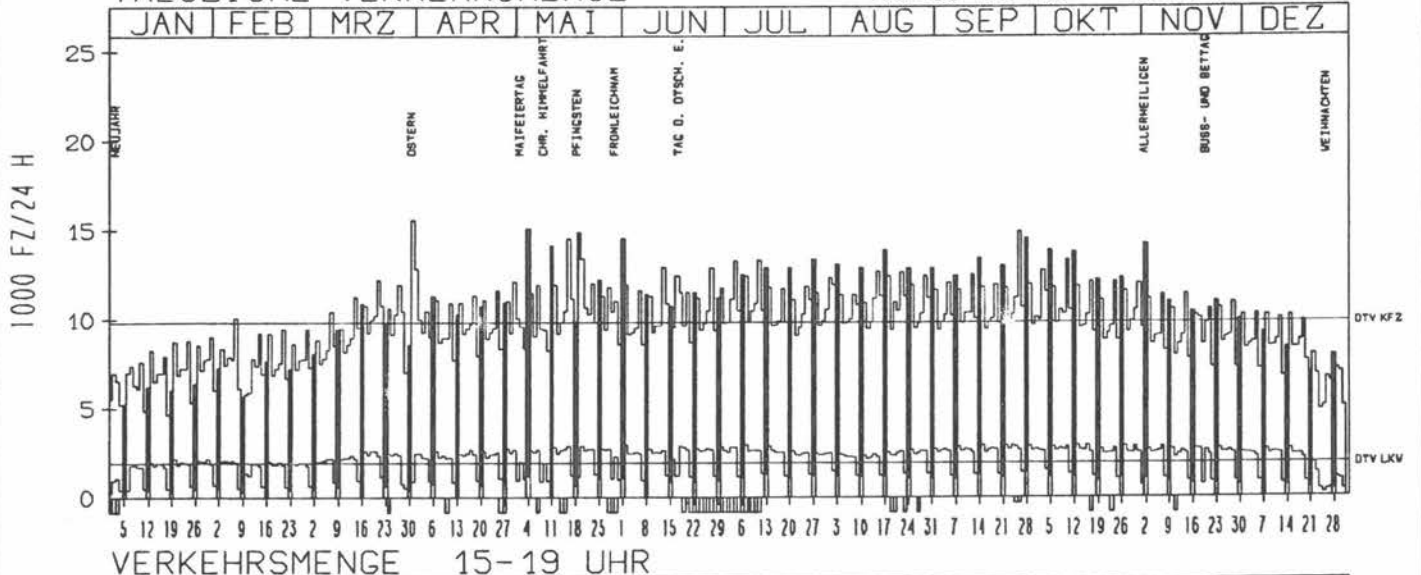
DTV KFZ 9787
 DTV LKW 2137 = 21.84 %
 MAX WERKTAG 16538 FR 16. 5.
 MAX FER-WKTAG 15285 FR 12. 9.
 MAX SO+FEITAG 13286 SO 28. 9.



RICHTUNG SÜED

TÄGLICHE VERKEHRSMENGE

DTV KFZ 9841
 DTV LKW 1933 = 19.65 %
 MAX WERKTAG 14915 FR 26. 9.
 MAX FER-WKTAG 13440 DI 20. 5.
 MAX SO+FEITAG 15577 MO 31. 3.



JAHRESGANGLINIEN 1986

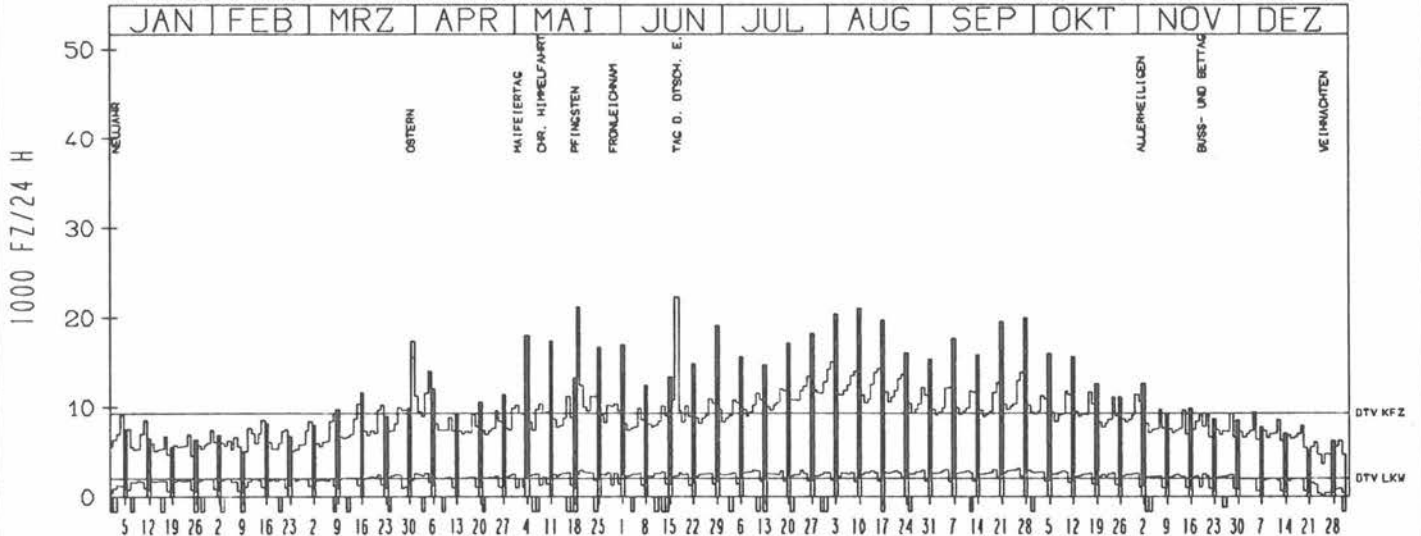
ZST: GEISINGEN
 NR.: 8118 8 746 (1036)

LAND: BADEN-WUERTEMBERG
 STRASSE: A 81
 KM: 703,5
 NETZKNOTEN: 8018 030
 8118 032

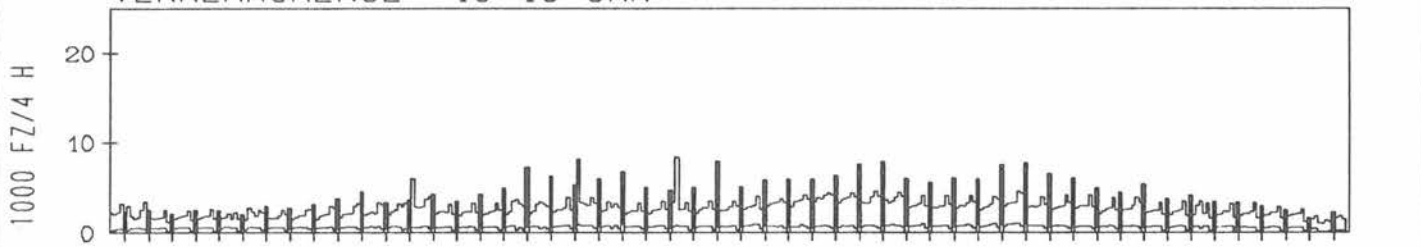
RICHTUNG NÖRD

DTV KFZ 9335
 DTV LKW 1978 = 21.19 %
 MAX WERKTAG 13974 SA 5. 4.
 MAX FER-WKTAG 15011 SA 2. 8.
 MAX SO+FEITAG 22268 DI 17. 6.

TÄGLICHE VERKEHRSMENGE



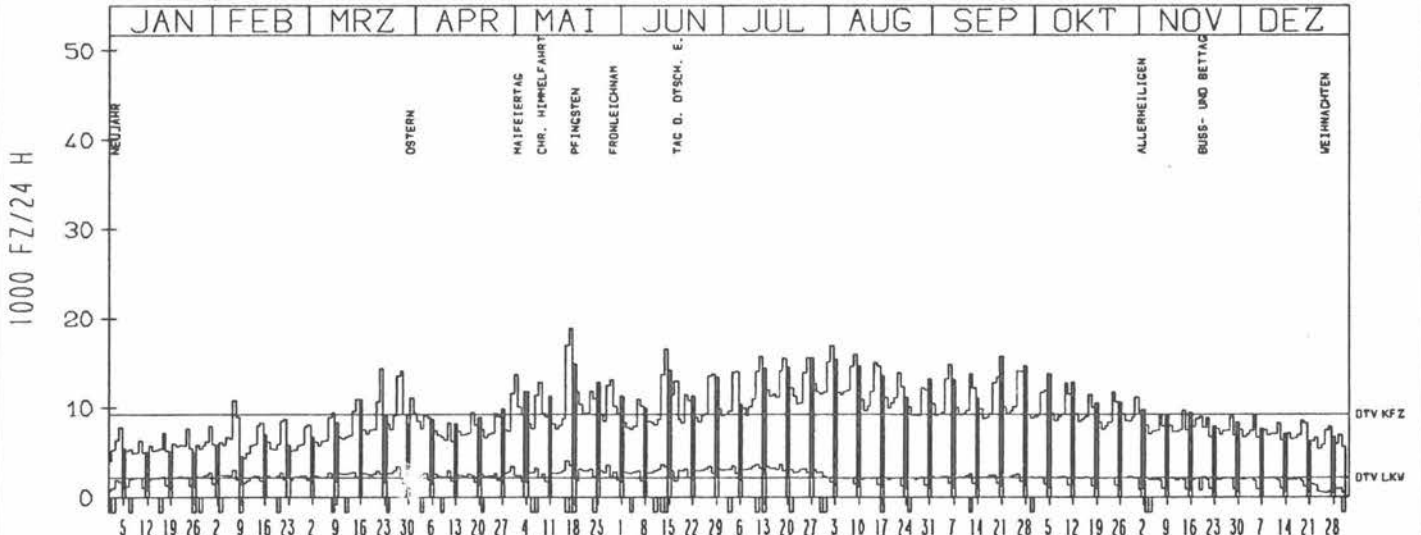
VERKEHRSMENGE 15-19 UHR



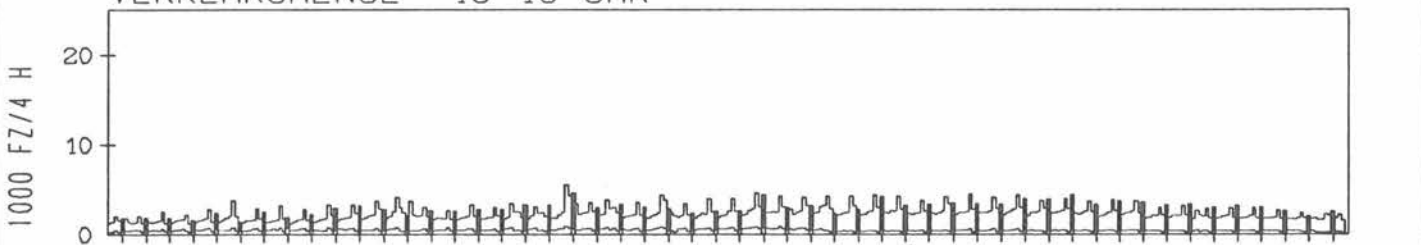
RICHTUNG SÜED

DTV KFZ 9278
 DTV LKW 2191 = 23.62 %
 MAX WERKTAG 14316 SA 22. 3.
 MAX FER-WKTAG 16866 SA 2. 8.
 MAX SO+FEITAG 15721 SO 21. 9.

TÄGLICHE VERKEHRSMENGE



VERKEHRSMENGE 15-19 UHR



JAHRESGANGLINIEN 1986

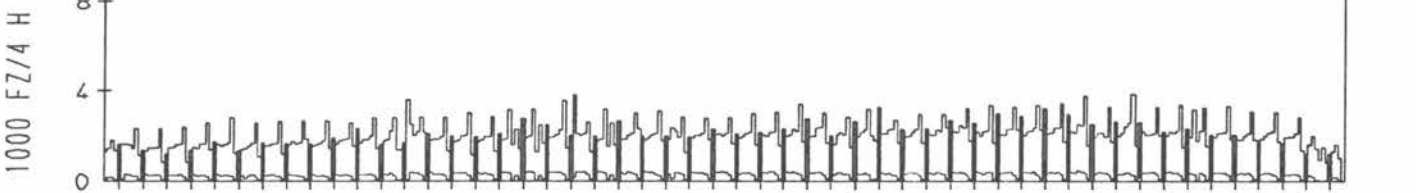
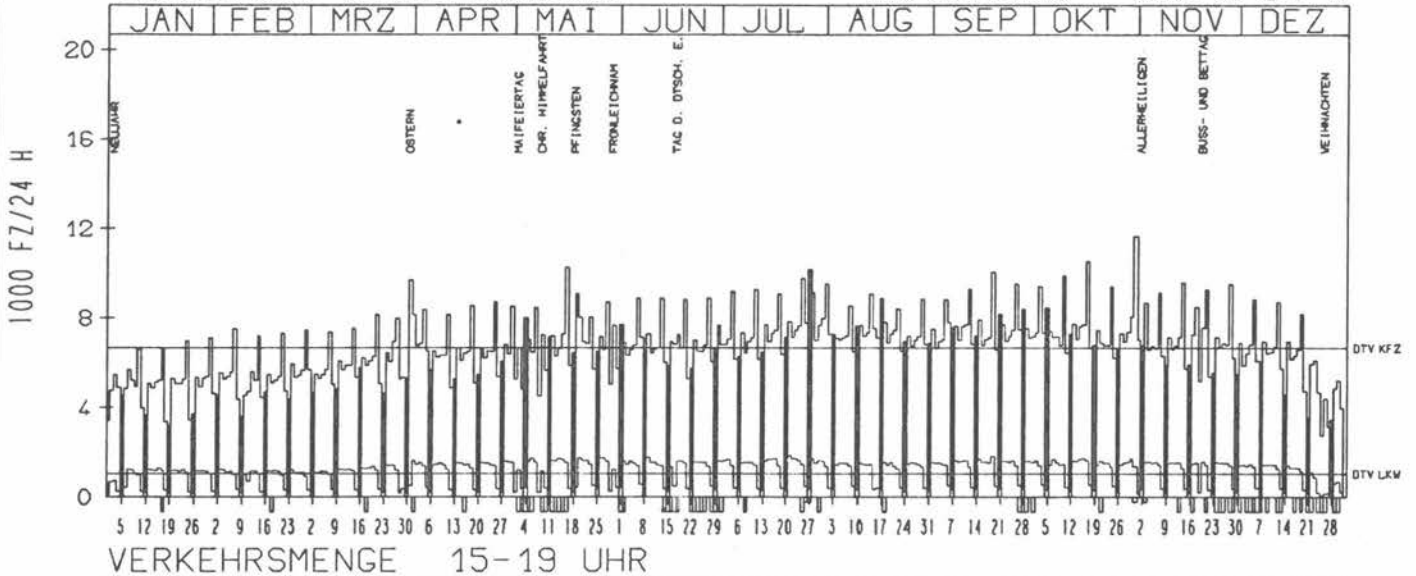
ZST: AS SCHWANDORF
 NR.: 6638 9 902 (9002)

LAND: BAYERN
 STRASSE: A 93
 KM: 33.3
 NETZKNOTEN: 6638 018
 6638 025

RICHTUNG NÖRD

DTV KFZ 6654
 DTV LKW 1055 = 15.86 %
 MAX WERKTAG 11628 FR 31.10.
 MAX FER-WKTAG 9500 FR 1. 8.
 MAX SO+FEITAG 10156 SO 27. 7.

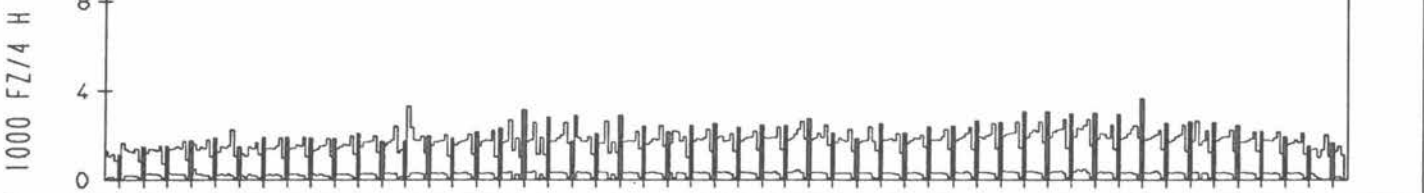
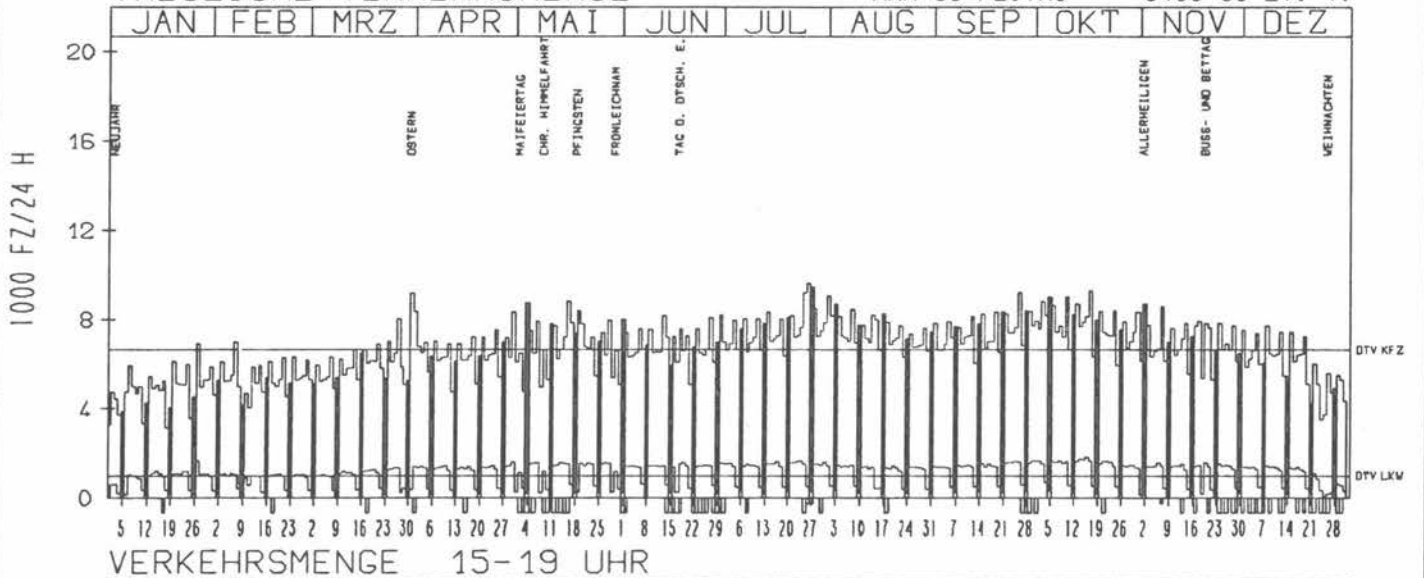
TÄGLICHE VERKEHRSMENGE



RICHTUNG SÜED

DTV KFZ 6653
 DTV LKW 1014 = 15.25 %
 MAX WERKTAG 9312 FR 17.10.
 MAX FER-WKTAG 9648 SA 26. 7.
 MAX SO+FEITAG 9460 SO 27. 7.

TÄGLICHE VERKEHRSMENGE



JAHRESGANGLINIEN 1986

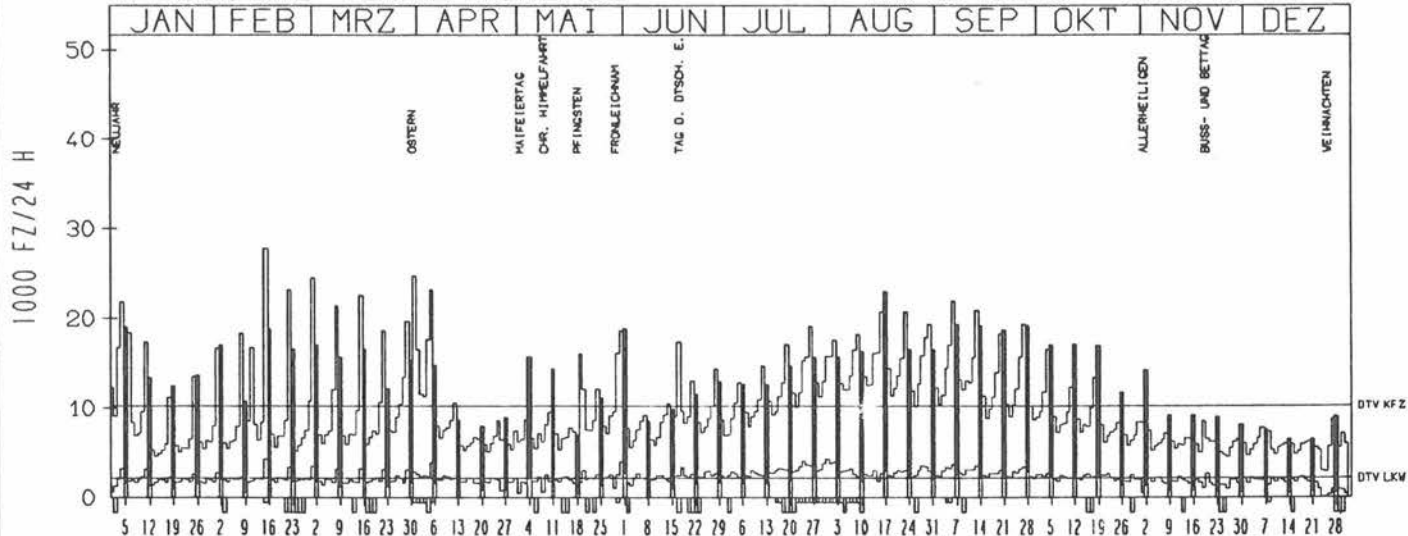
ZST: KIEFERSFELDEN
 NR.: 8339 9 191

LAND: BAYERN
 STRASSE: A 93
 KM: 25.0
 NETZKNOTEN: 8339 006
 8339 007

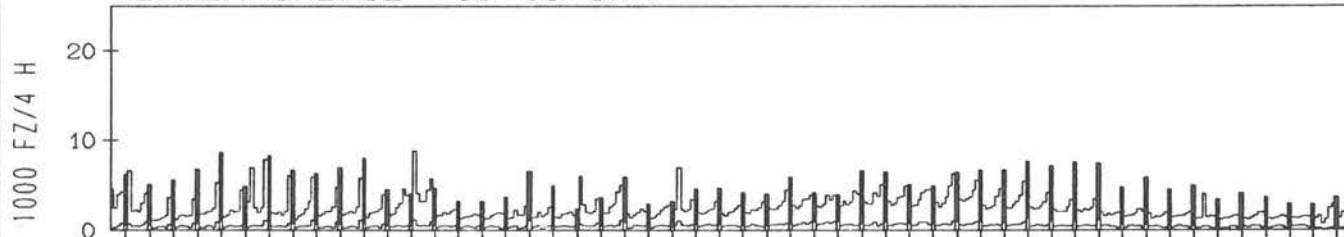
RICHTUNG NÖRD

DTV KFZ 10285
 DTV LKW 2140 = 20.81 %
 MAX WERKTAG 27756 SA 15. 2.
 MAX FER-WKTAG 23128 SA 5. 4.
 MAX SO+FEITAG 24696 MO 31. 3.

TÄGLICHE VERKEHRSMENGE



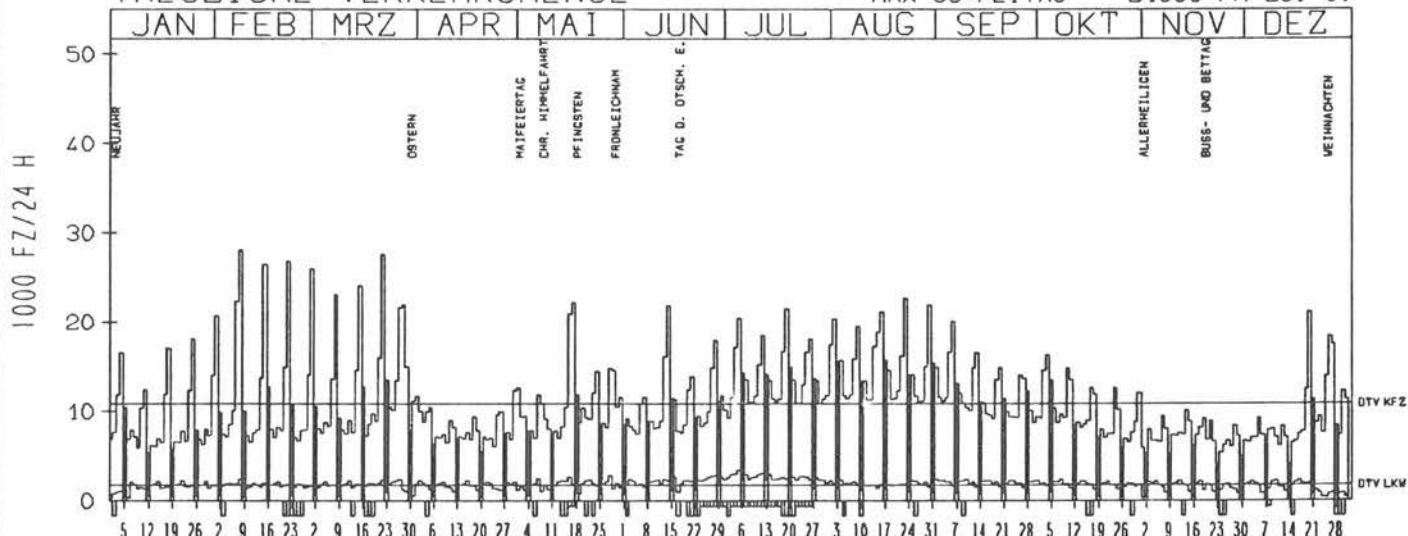
VERKEHRSMENGE 15-19 UHR



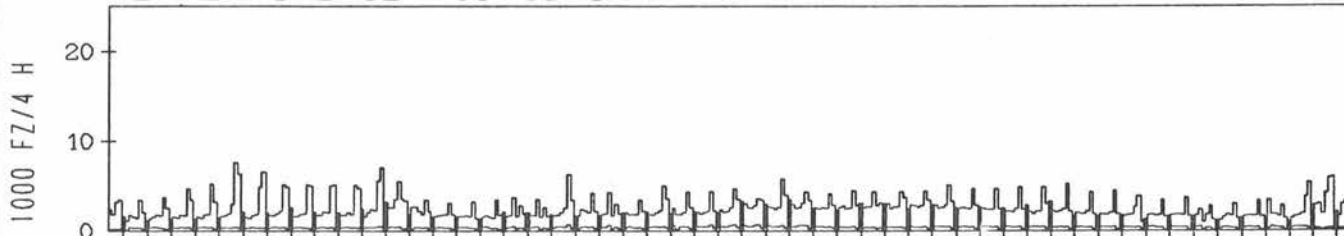
RICHTUNG SÜED

DTV KFZ 10855
 DTV LKW 1751 = 16.13 %
 MAX WERKTAG 28108 SA 8. 2.
 MAX FER-WKTAG 22652 SA 23. 8.
 MAX SO+FEITAG 21980 FR 28. 3.

TÄGLICHE VERKEHRSMENGE



VERKEHRSMENGE 15-19 UHR



JAHRESGANGLINIEN 1986

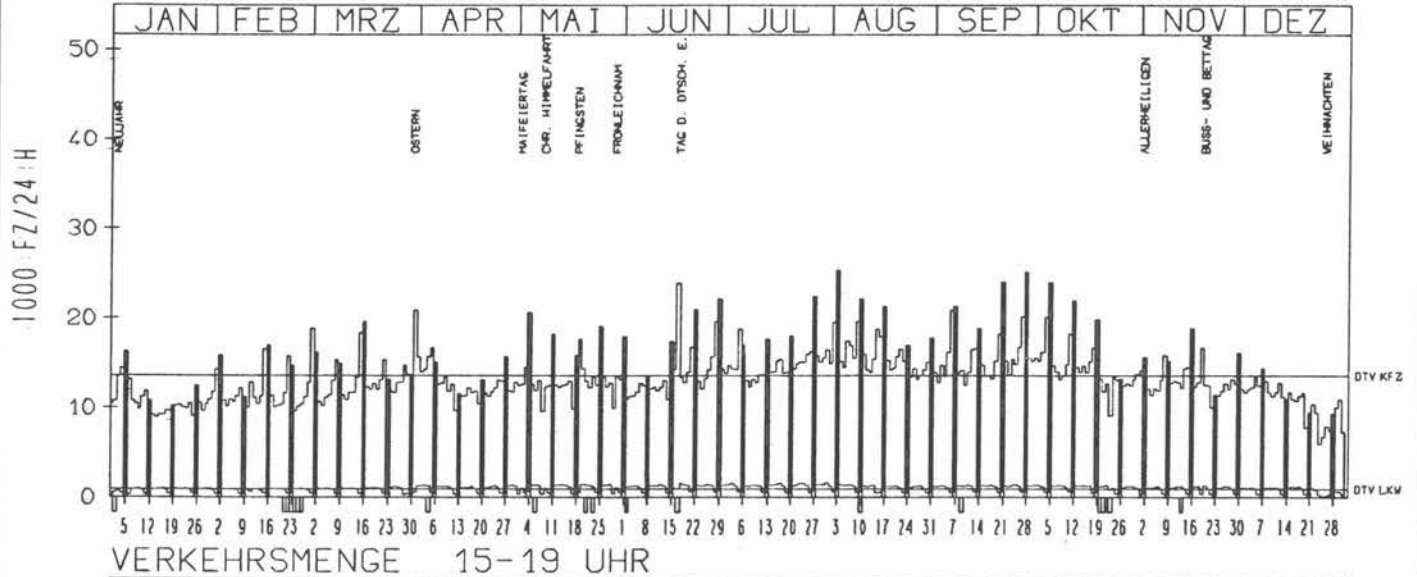
ZST: SCHAEFTLARN
NR.: 7934 9 160

LAND: BAYERN
STRASSE: A 95
KM: 15.0
NETZKNOTEN: 7934 010
8034 003

RICHTUNG NÖRD

DTV KFZ 13618
DTV LKW 940 = 6.90 %
MAX WERKTAG 20156 SA 27.9.
MAX FER-WKTAG 20860 SA 6.9.
MAX SO+FEITAG 25336 SO 3.8.

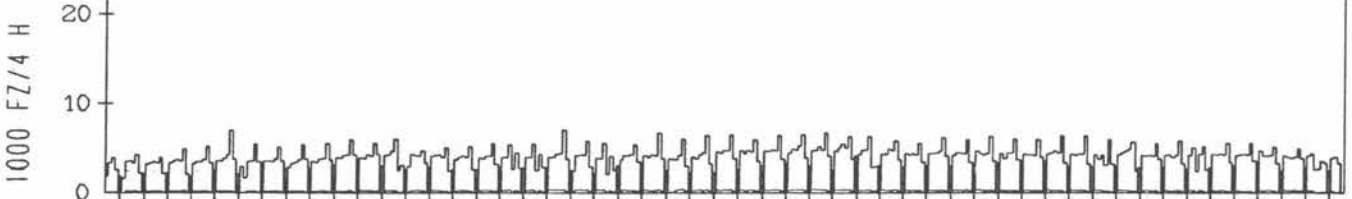
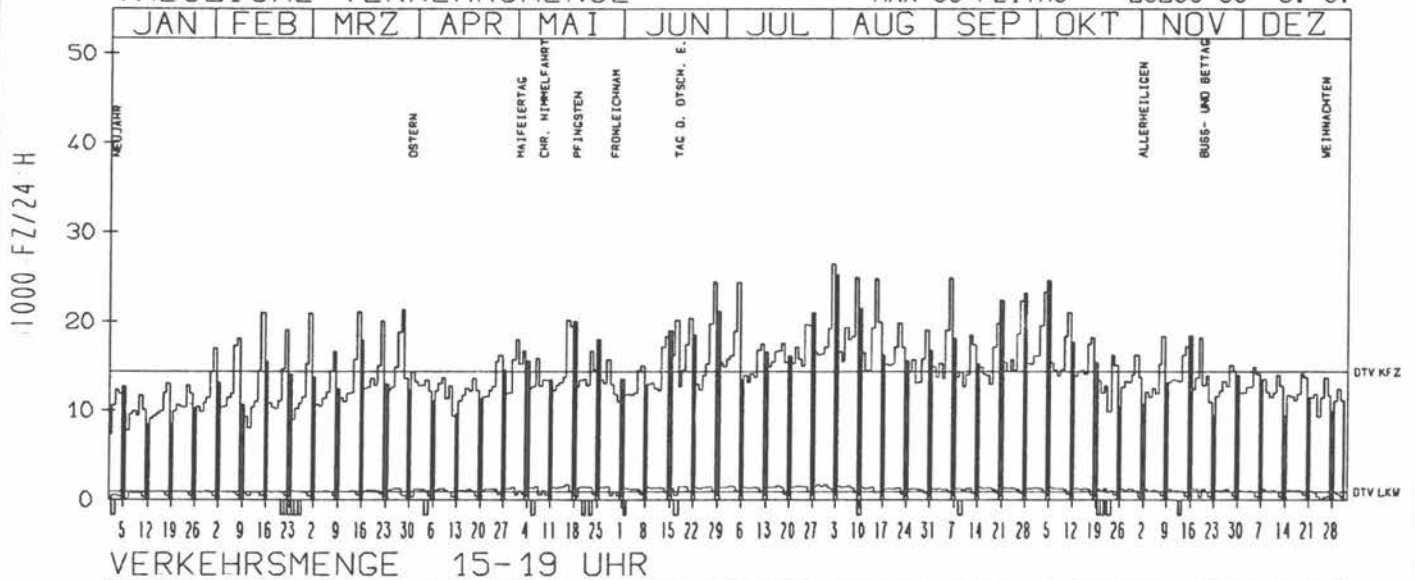
TÄGLICHE VERKEHRSMENGE



RICHTUNG SÜED

DTV KFZ 14372
DTV LKW 973 = 6.77 %
MAX WERKTAG 23320 SA 4.10.
MAX FER-WKTAG 26468 SA 2.8.
MAX SO+FEITAG 25256 SO 3.8.

TÄGLICHE VERKEHRSMENGE



JAHRESGANGLINIEN

1986

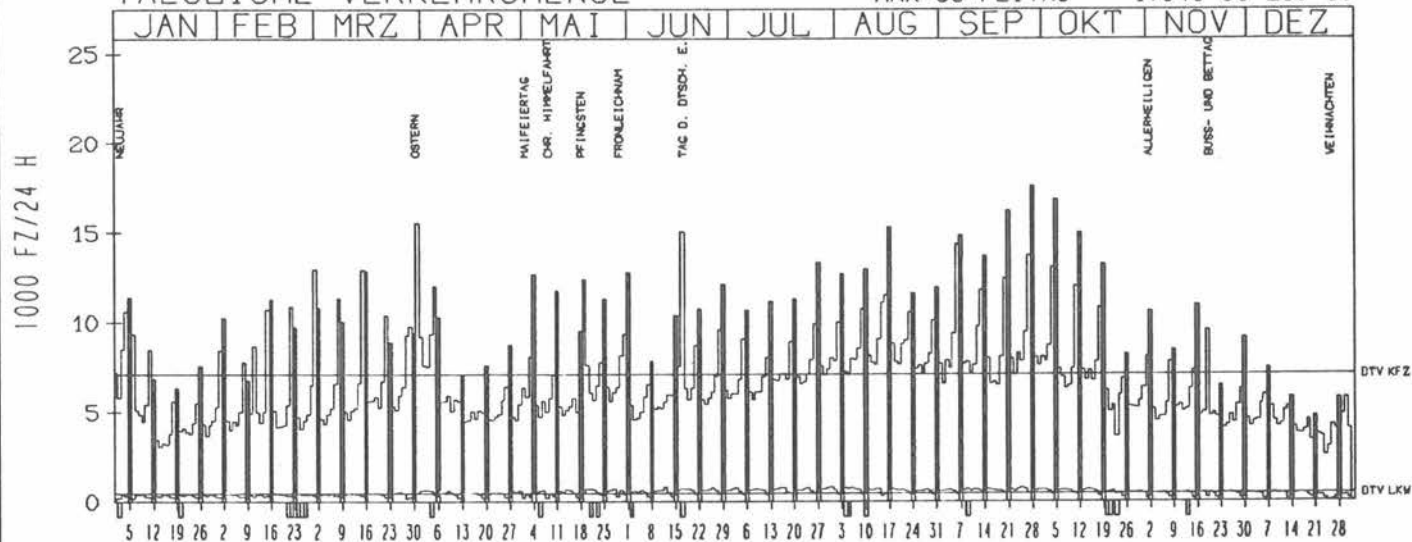
ZST: GRÖSSWEIL
NR.: 8333 9 162

LAND: BAYERN
STRASSE: A 95
KM: 53.6
NETZKNOTEN: 8234 004
8333 006

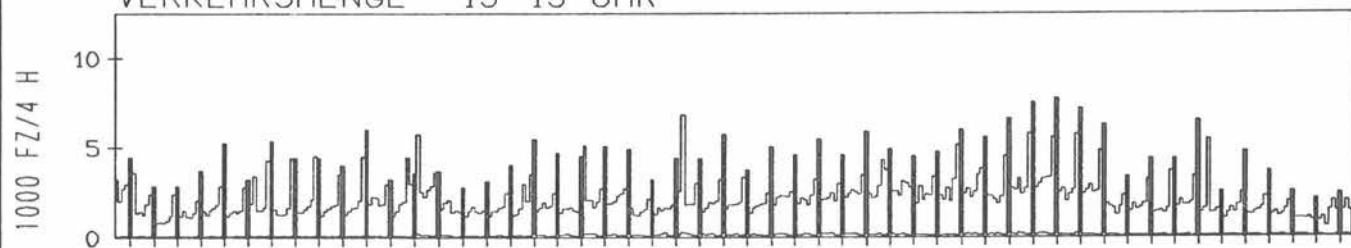
RICHTUNG NÖRD

DTV KFZ 7082
DTV LKW 469 = 6.62 %
MAX WERKTAG 13692 SA 27. 9.
MAX FER-WKTAG 14316 SA 6. 9.
MAX SO+FEITAG 17540 SO 28. 9.

TÄGLICHE VERKEHRSMENGE



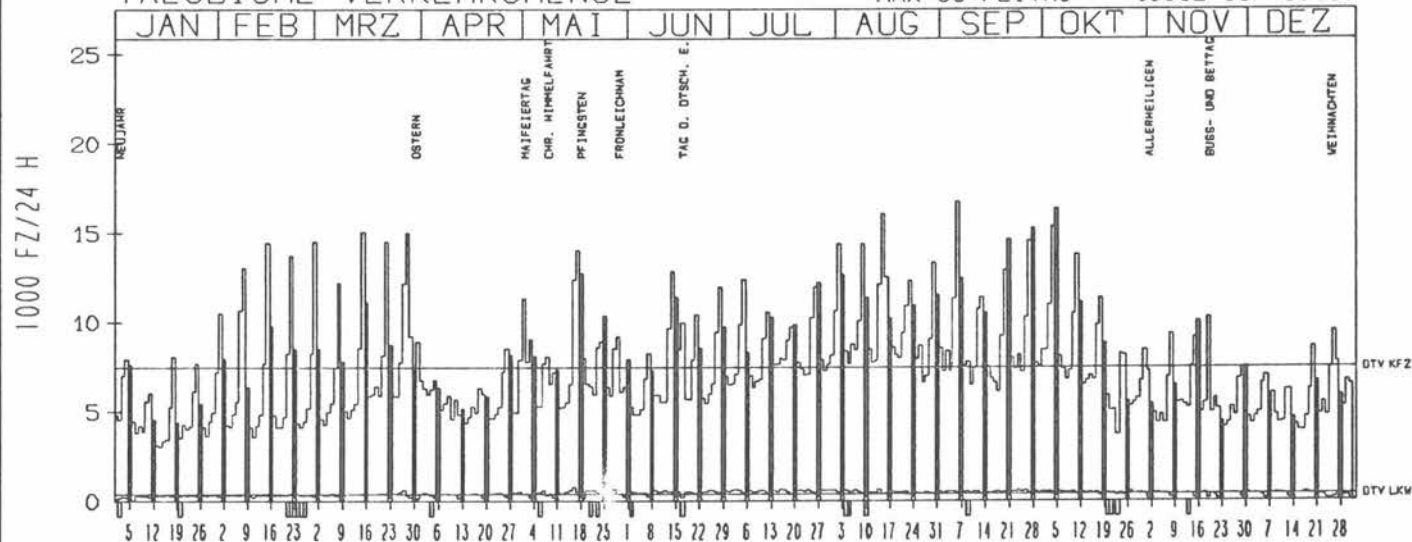
VERKEHRSMENGE 15-19 UHR



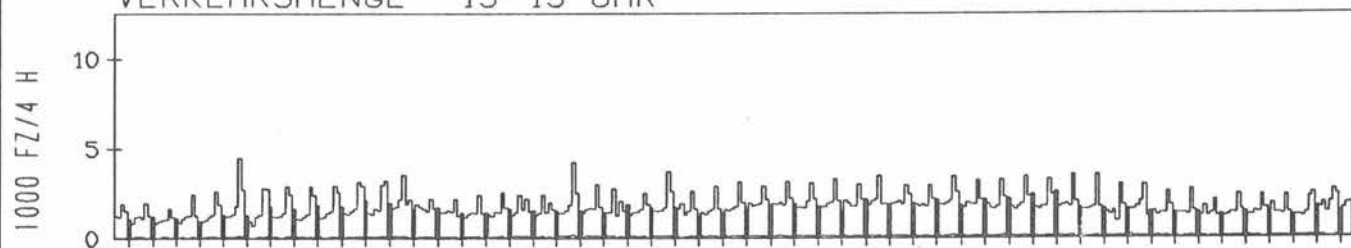
RICHTUNG SÜED

DTV KFZ 7450
DTV LKW 402 = 5.40 %
MAX WERKTAG 15384 SA 4. 10.
MAX FER-WKTAG 16696 SA 6. 9.
MAX SO+FEITAG 16352 SO 5. 10.

TÄGLICHE VERKEHRSMENGE



VERKEHRSMENGE 15-19 UHR



JAHRESGANGLINIEN 1986

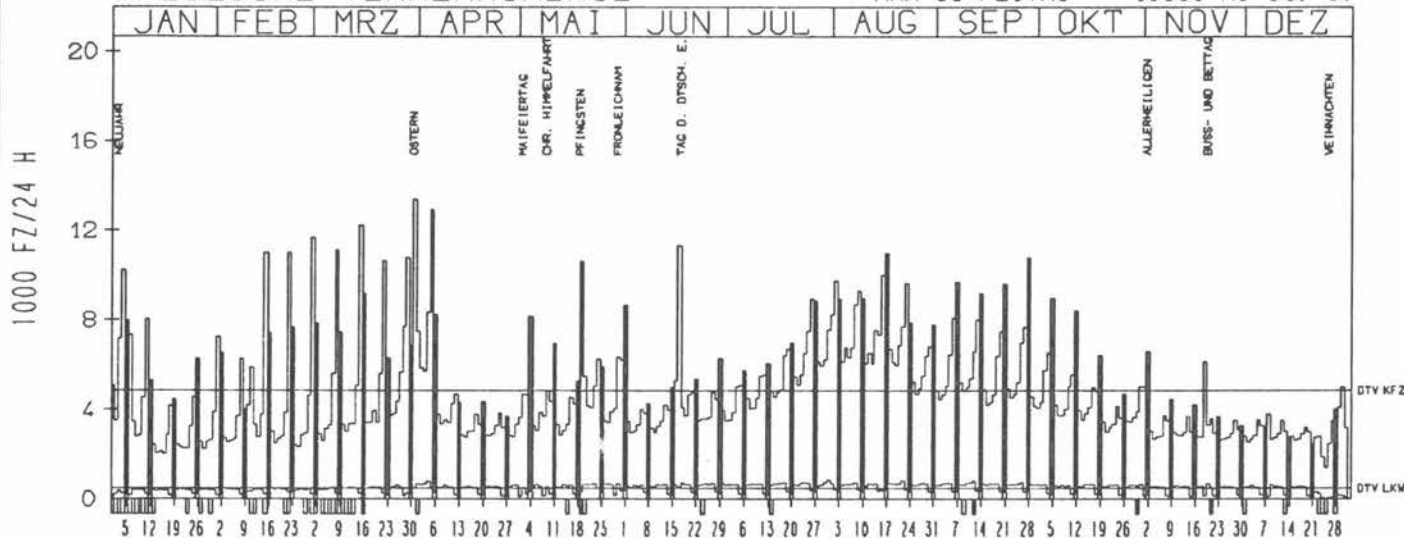
ZST: LINDAU (BUNDESGRENZE)
 NR.: 8424 9 250 (9050)

LAND: BAYERN
 STRASSE: A 96
 KM: 0.1
 NETZKNOTEN: 8424 024
 8424 023

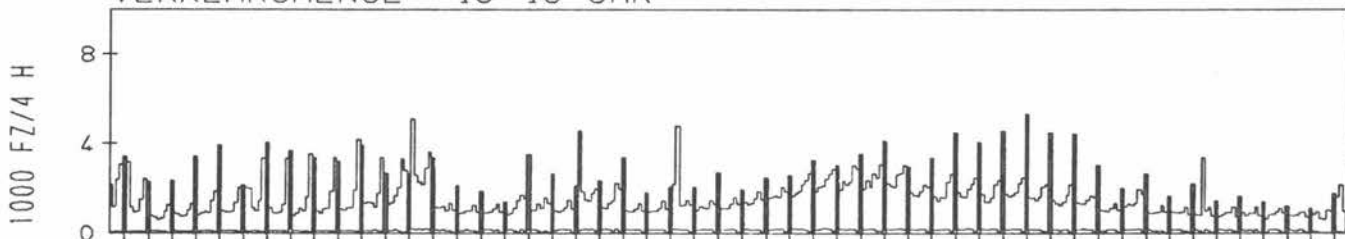
RICHTUNG OST

DTV KFZ 4843
 DTV LKW 459 = 9.47 %
 MAX WERKTAG 12224 SA 15.3.
 MAX FER-WKTAG 12926 SA 5.4.
 MAX SO+FEITAG 13365 MO 31.3.

TAEGLICHE VERKEHRSMENGE



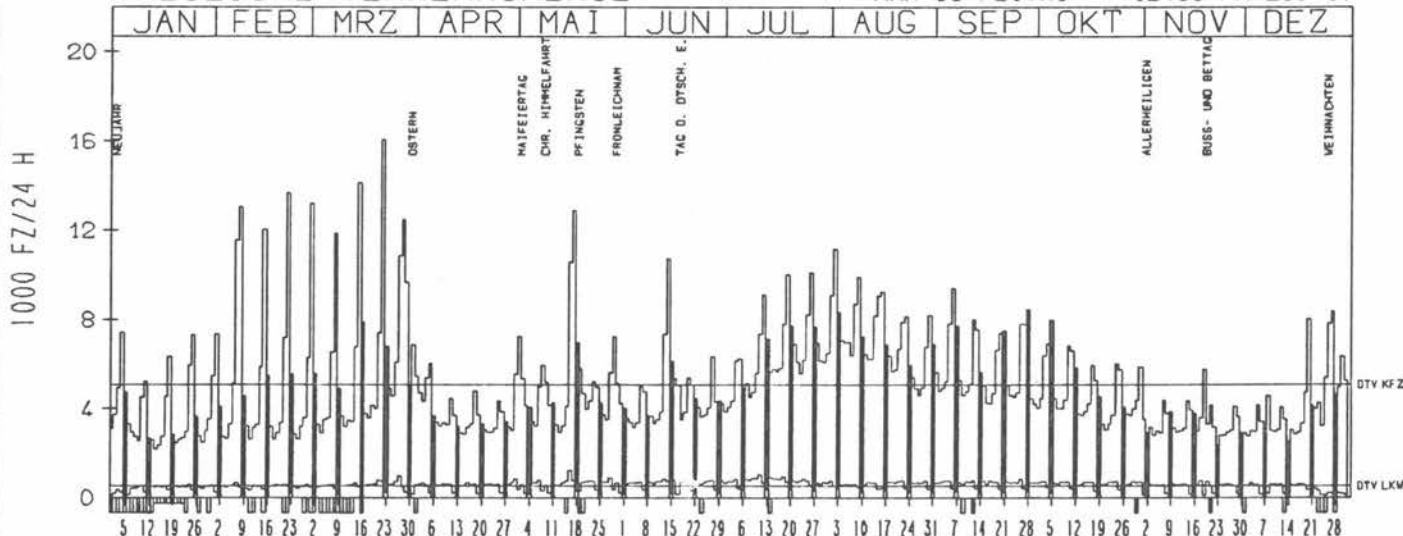
VERKEHRSMENGE 15-19 UHR




RICHTUNG WEST

DTV KFZ 5086
 DTV LKW 538 = 10.58 %
 MAX WERKTAG 16070 SA 22.3.
 MAX FER-WKTAG 11169 SA 2.8.
 MAX SO+FEITAG 12490 FR 28.3.

TAEGLICHE VERKEHRSMENGE



VERKEHRSMENGE 15-19 UHR



JAHRESGANGLINIEN 1986

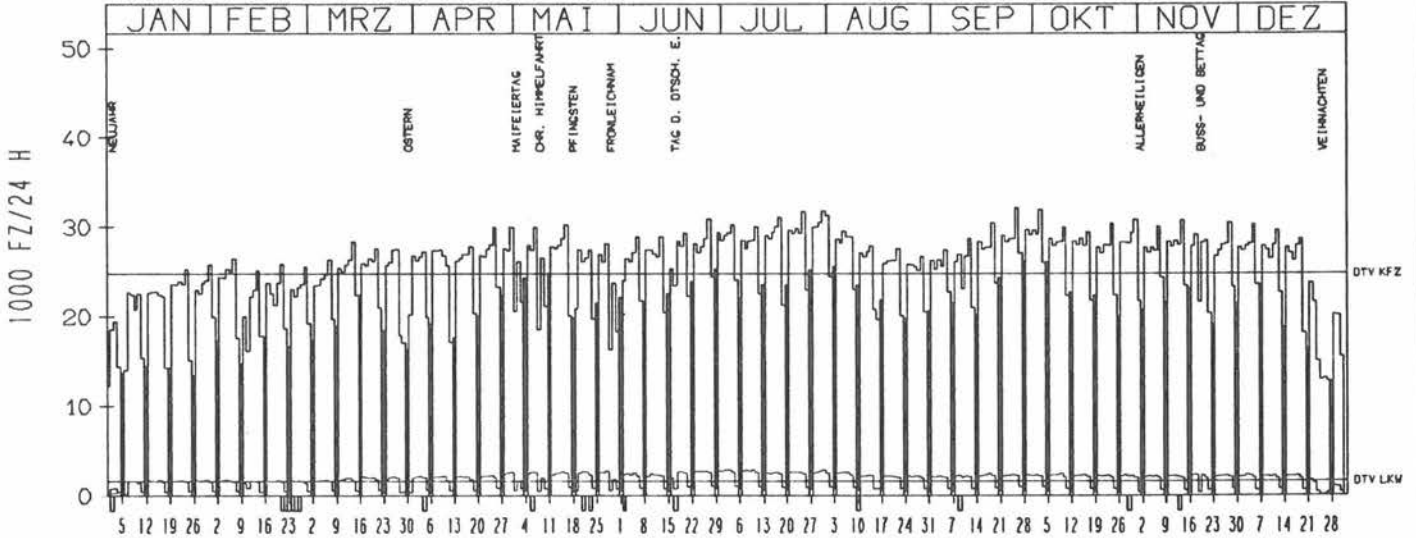
ZST: GRAEFELFING
 NR.: 7834 9 222

LAND: BAYERN
 STRASSE: A 96
 KM: 6.5
 NETZKNOTEN: 7834 022
 7834 030

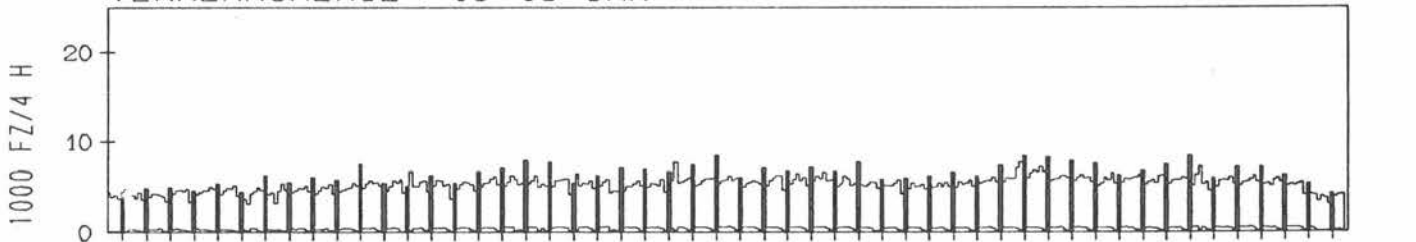
RICHTUNG OST

DTV KFZ 24704
 DTV LKW 1619 = 6.55 %
 MAX WERKTAG 32040 FR 26. 9.
 MAX FER-WKTAG 31700 DO 31. 7.
 MAX SO+FEITAG 26092 SO 28. 9.

TAEGLICHE VERKEHRSMENGE



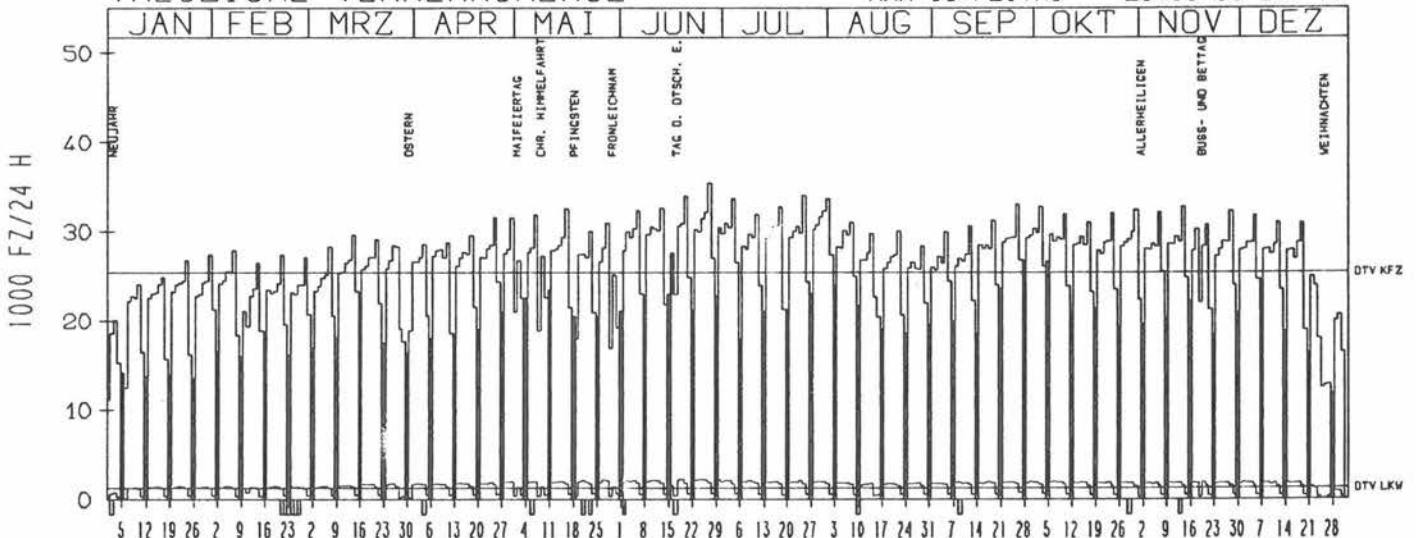
VERKEHRSMENGE 15-19 UHR



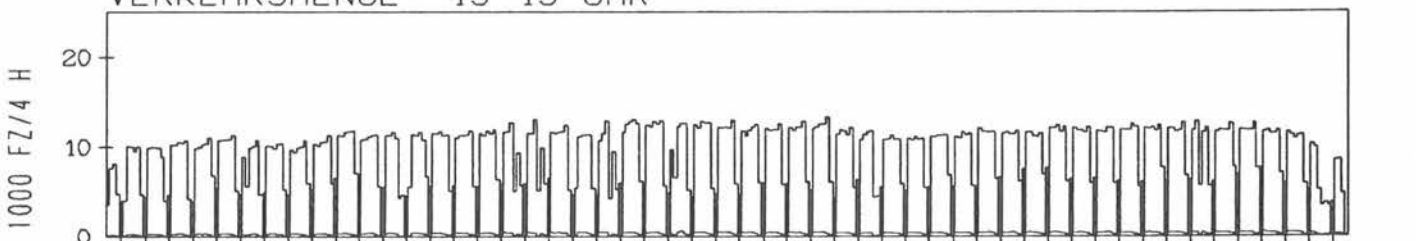
RICHTUNG WEST

DTV KFZ 25439
 DTV LKW 1307 = 5.14 %
 MAX WERKTAG 33040 FR 26. 9.
 MAX FER-WKTAG 35412 FR 27. 6.
 MAX SO+FEITAG 26736 SO 28. 9.

TAEGLICHE VERKEHRSMENGE



VERKEHRSMENGE 15-19 UHR



JAHRESGANGLINIEN 1986

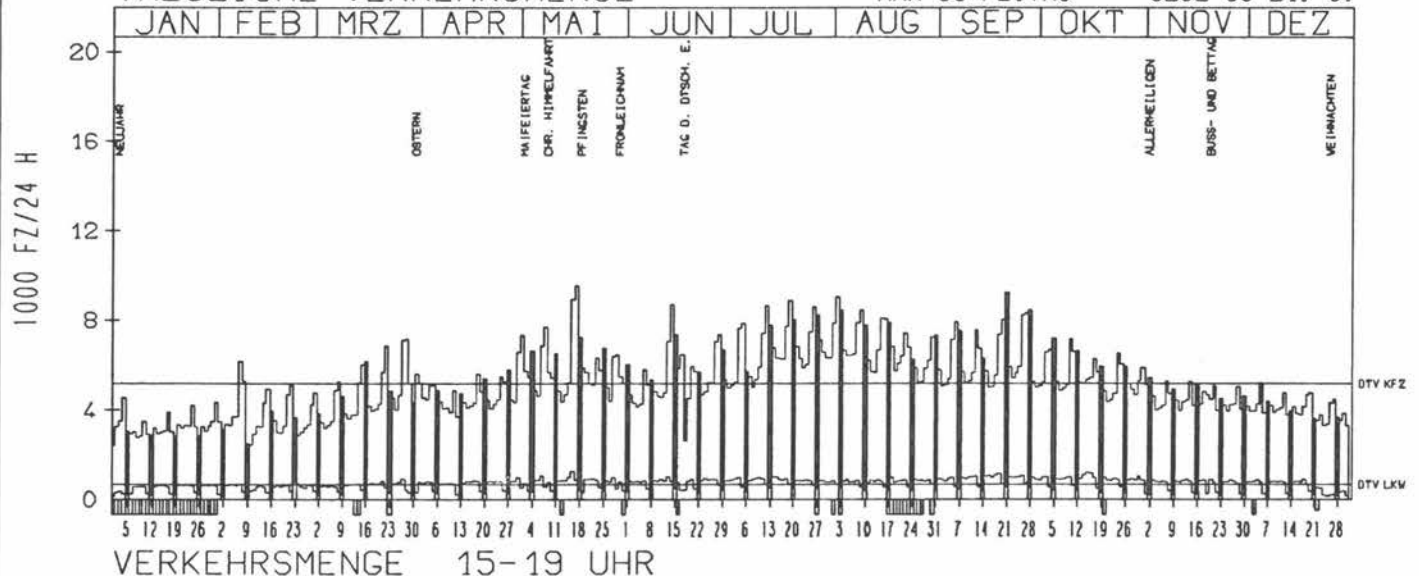
ZST: STÖCKACH
 NR.: 8119 8 040 (1040)

LAND: BADEN-WUERTTEMBERG
 STRASSE: A 98
 KM: 127.9
 NETZKNOTEN: 8120 029
 8120 041

RICHTUNG OST

DTV KFZ 5160
 DTV LKW 668 = 12.95 %
 MAX WERKTAG 9522 SA 17.5.
 MAX FER-WKTAG 9039 SA 2.8.
 MAX SO+FEITAG 9232 SO 21.9.

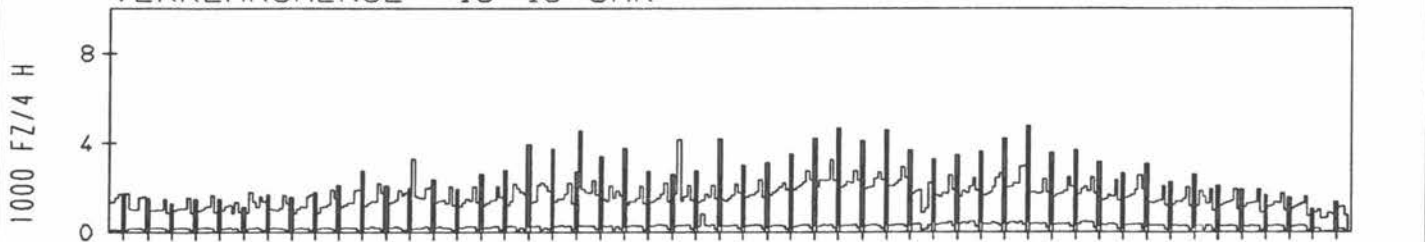
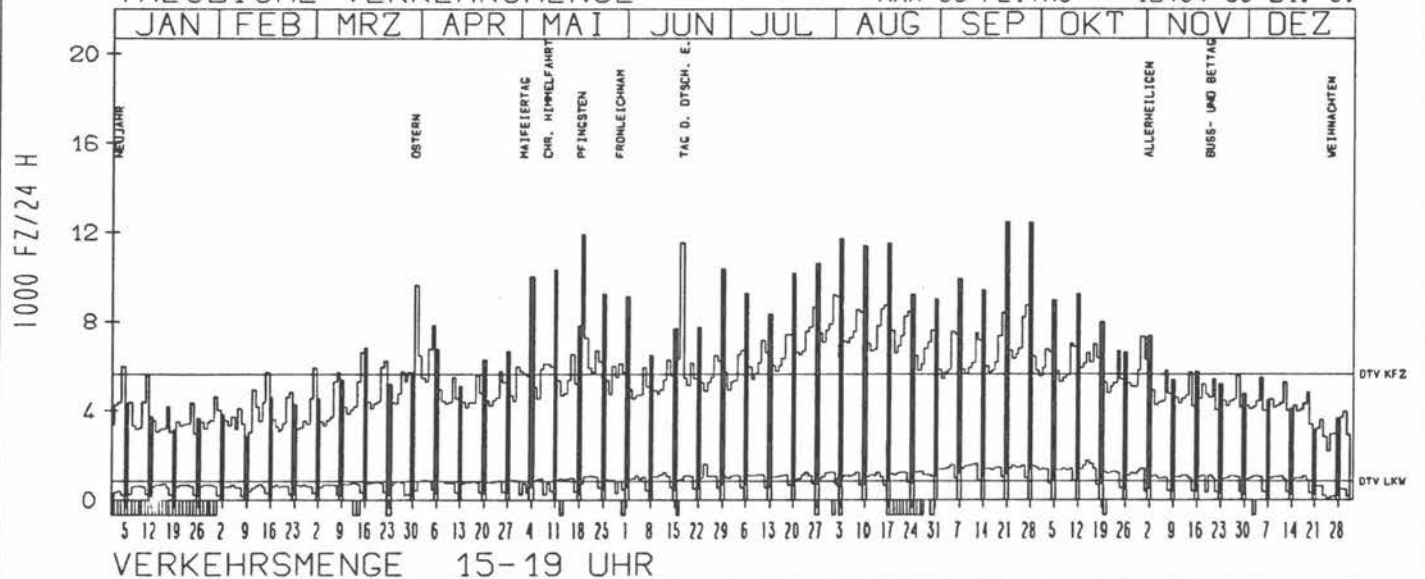
TAEGLICHE VERKEHRSMENGE



RICHTUNG WEST

DTV KFZ 5638
 DTV LKW 838 = 14.86 %
 MAX WERKTAG 8749 SA 27.9.
 MAX FER-WKTAG 9135 SA 2.8.
 MAX SO+FEITAG 12464 SO 21.9.

TAEGLICHE VERKEHRSMENGE



JAHRESGANGLINIEN 1986

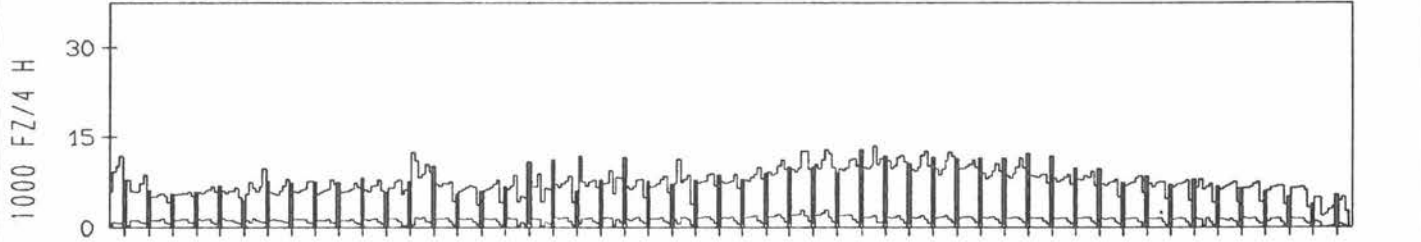
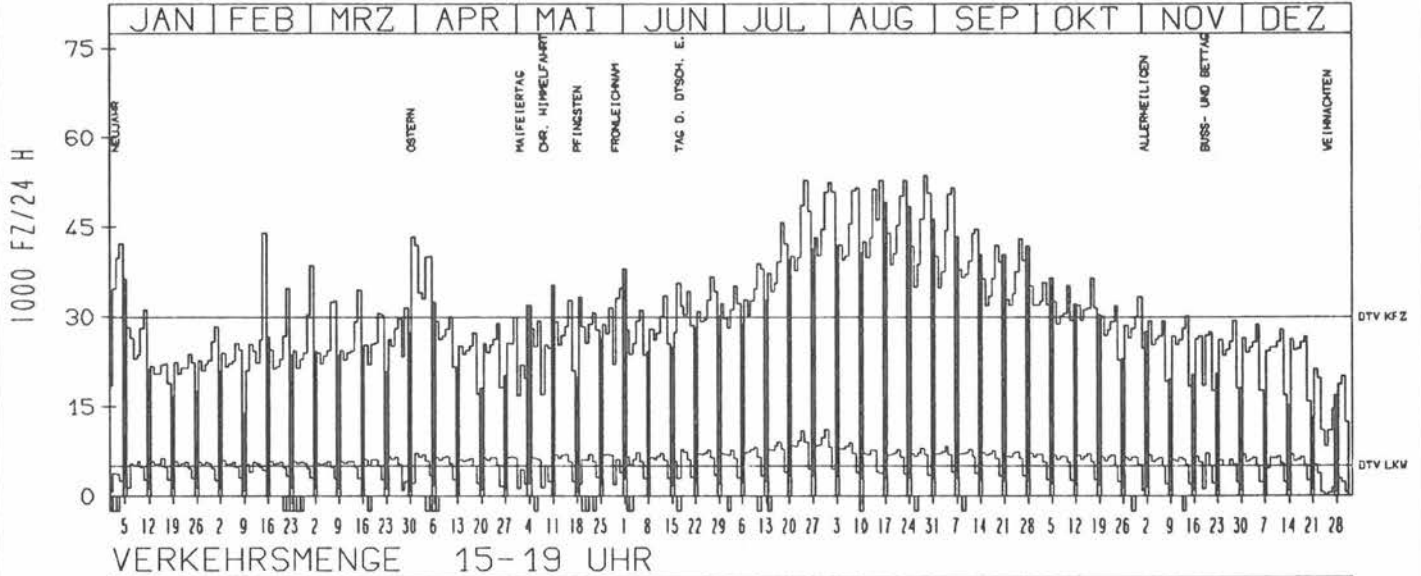
ZST: ASCHHEIM
 NR.: 7836 9 211

LAND: BAYERN
 STRASSE: A 99
 KM: 23.2
 NETZKNOTEN: 7836 002
 7836 008

RICHTUNG NÖRD

DTV KFZ 29872
 DTV LKW 5017 = 16.79 %
 MAX WERKTAG 44008 SA 15. 2.
 MAX FER-WKTAG 53636 FR 29. 8.
 MAX SO+FEITAG 49120 SO 17. 8.

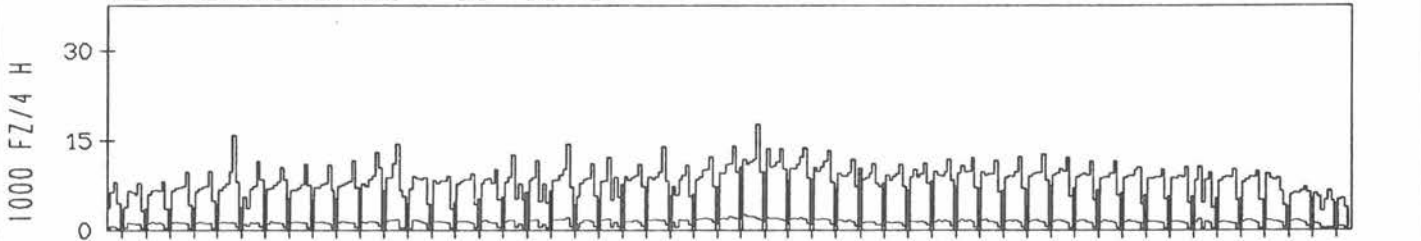
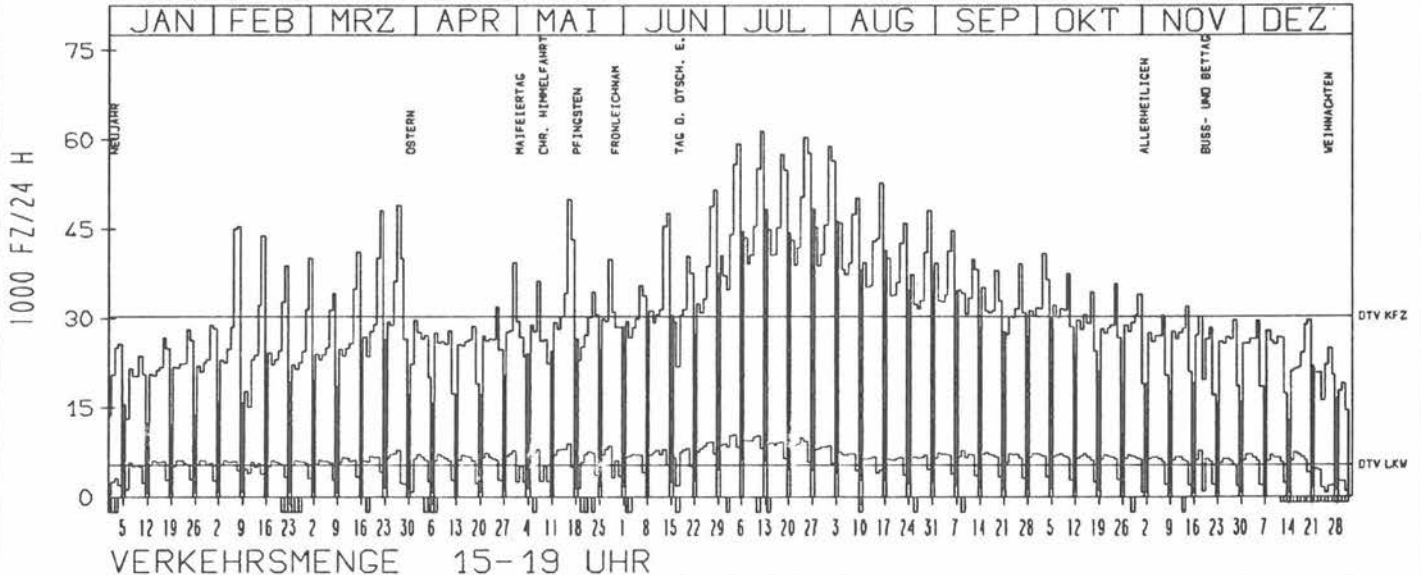
TAEGLICHE VERKEHRSMENGE



RICHTUNG SÜED

DTV KFZ 30352
 DTV LKW 5461 = 17.99 %
 MAX WERKTAG 49968 FR 16. 5.
 MAX FER-WKTAG 61352 SA 12. 7.
 MAX SO+FEITAG 48436 SO 27. 7.

TAEGLICHE VERKEHRSMENGE



JAHRESGANGLINIEN 1986

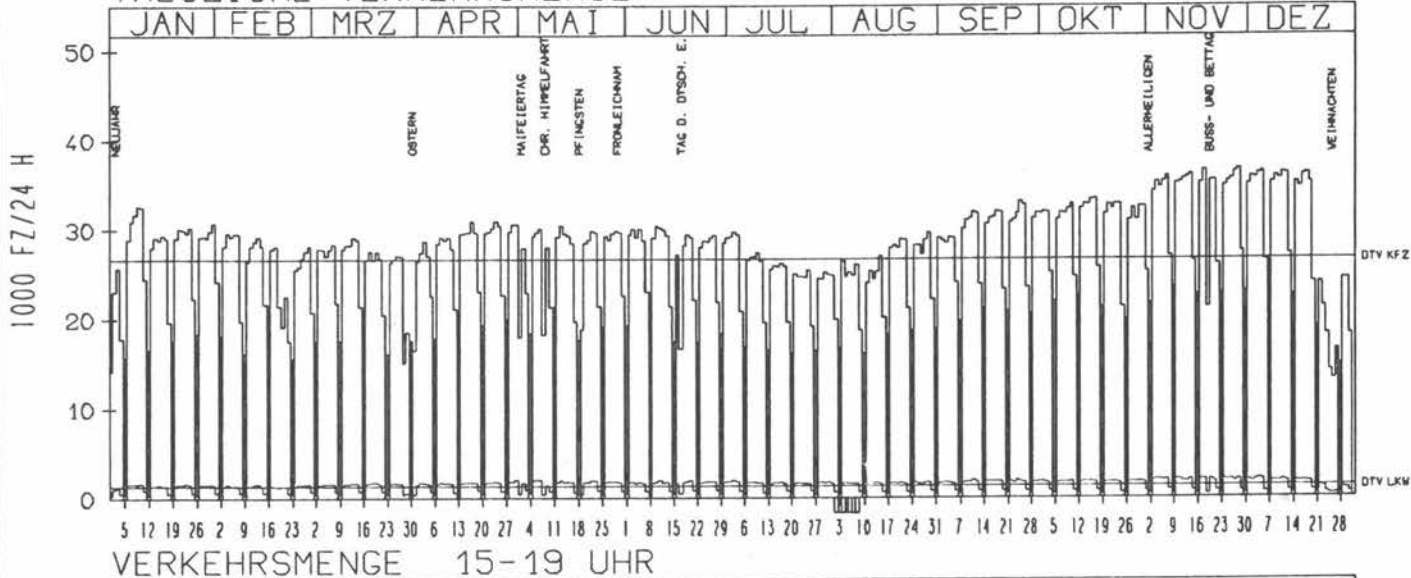
ZST: SCHMARGENDORF
 NR.: 3545 2 007

LAND: BERLIN
 STRASSE: A 104
 KM: 2.1
 NETZKNOTEN:

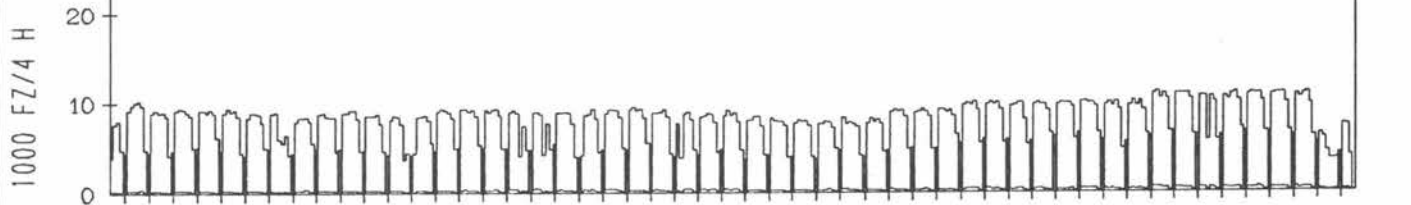
RICHTUNG SUED

DTV KFZ 26629
 DTV LKW 1351 = 5.08 %
 MAX WERKTAG 36668 FR 28.11.
 MAX FER-WKTAG 31862 DO 11. 9.
 MAX SO+FEITAG 23433 SO 9.11.

TAEGLICHE VERKEHRSMENGE



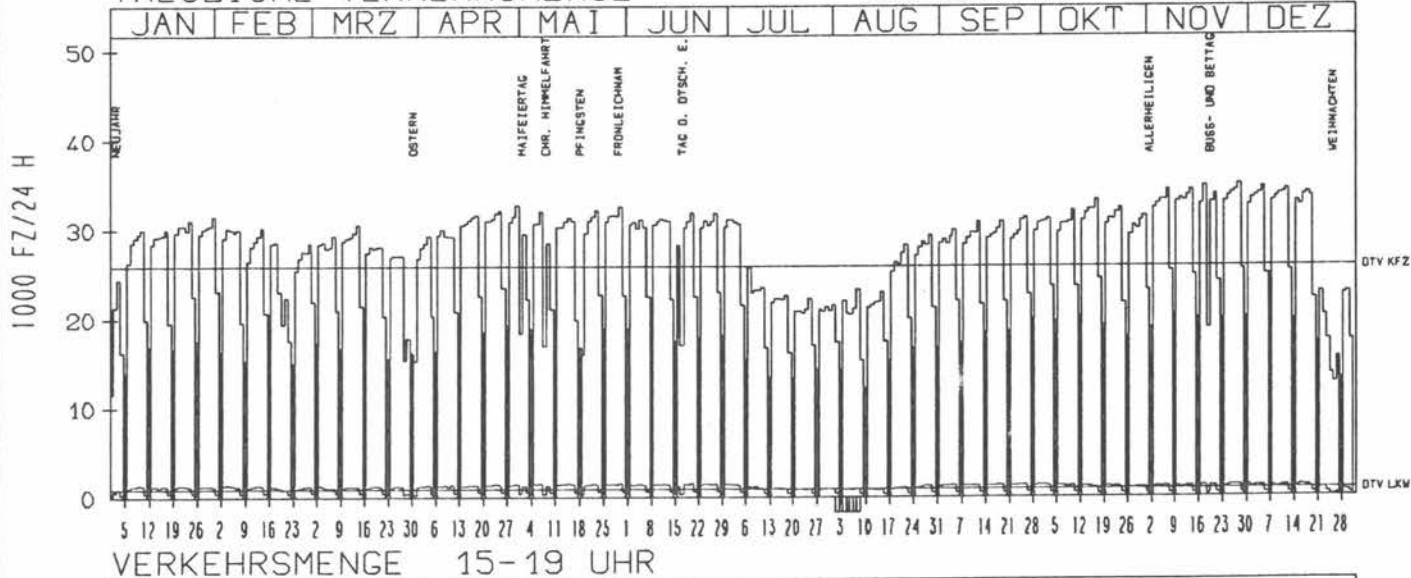
VERKEHRSMENGE 15-19 UHR




RICHTUNG NORD

DTV KFZ 25901
 DTV LKW 974 = 3.76 %
 MAX WERKTAG 35108 FR 28.11.
 MAX FER-WKTAG 31961 FR 20. 6.
 MAX SO+FEITAG 20504 SO 9.11.

TAEGLICHE VERKEHRSMENGE



VERKEHRSMENGE 15-19 UHR



JAHRESGANGLINIEN 1986

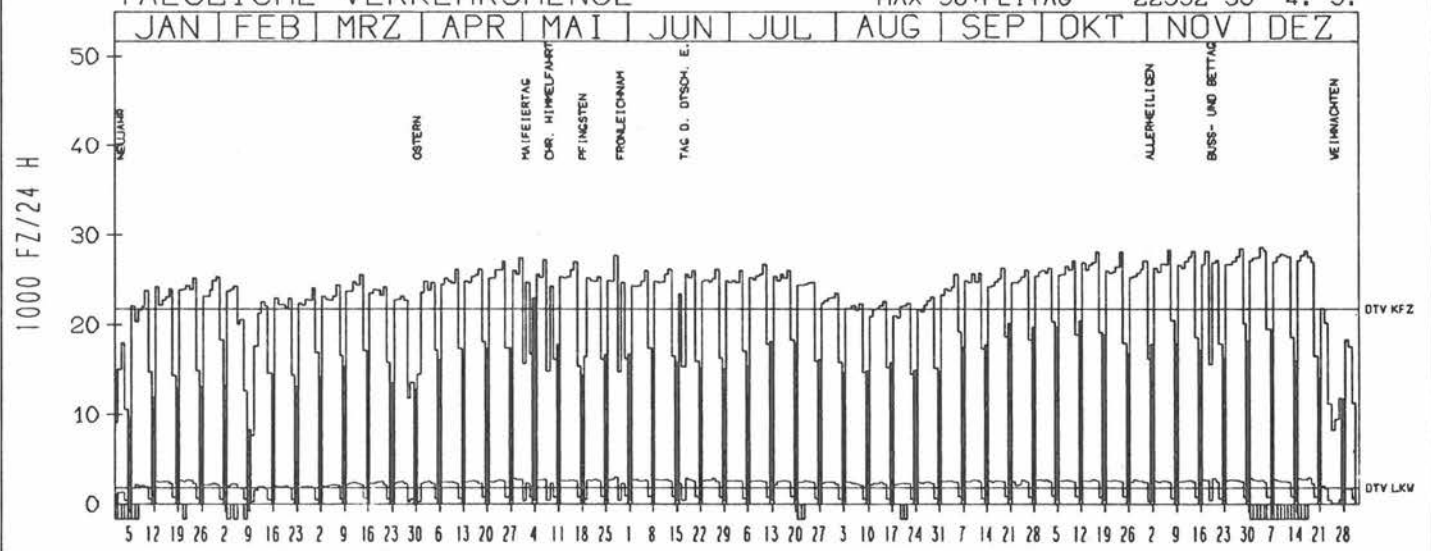
ZST: GÖDORF
 NR.: 5107 5 036

LAND: NORDRHEIN-WESTFALEN
 STRASSE: A 555
 KM: 6,0
 NETZKNOTEN: 5107 039
 5107 063

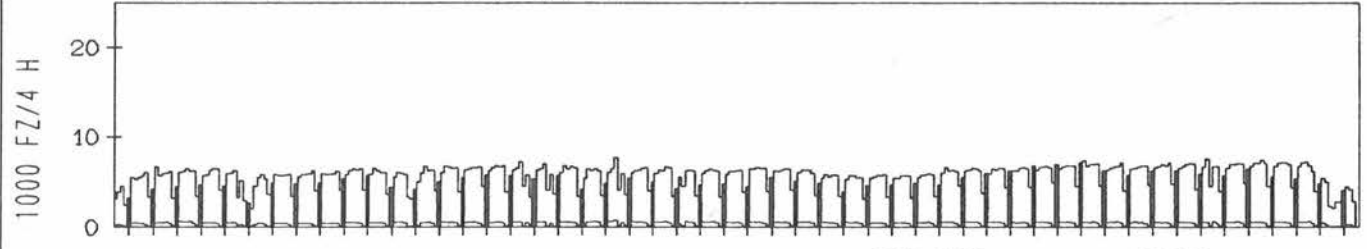
RICHTUNG NÖRD

DTV KFZ 21761
 DTV LKW 1818 = 8.35 %
 MAX WERKTAG 28484 FR 28.11.
 MAX FER-WKTAG 26732 FR 11. 7.
 MAX SO+FEITAG 22932 SO 4. 5.

TAEGLICHE VERKEHRSMENGE



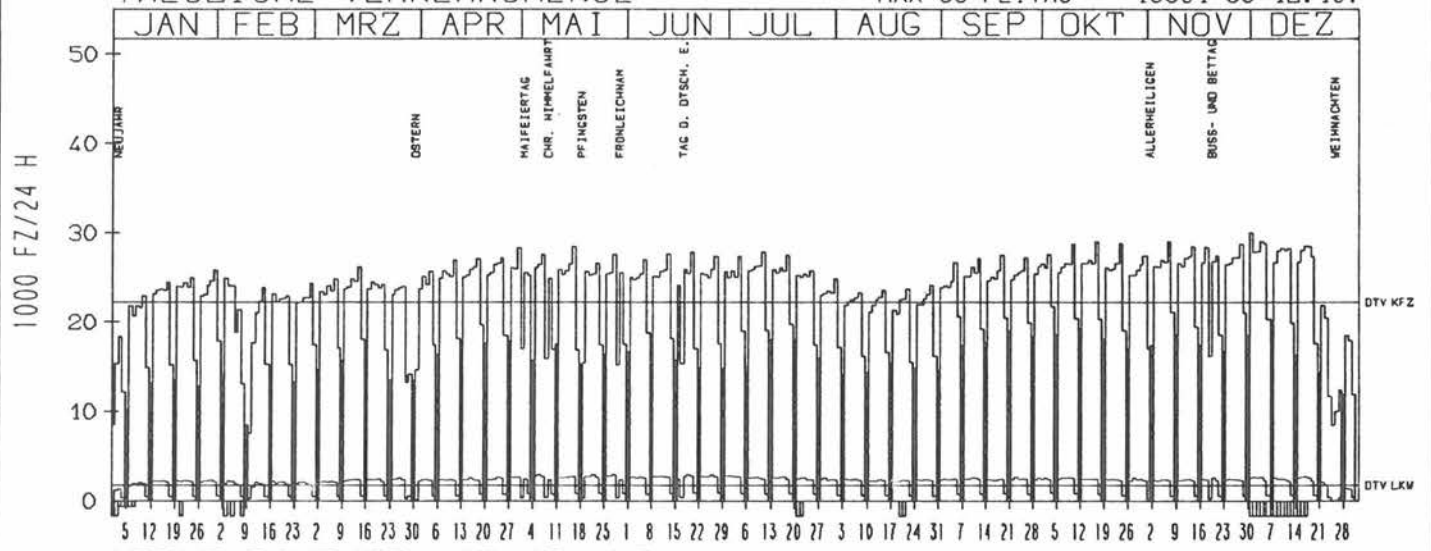
VERKEHRSMENGE 15-19 UHR



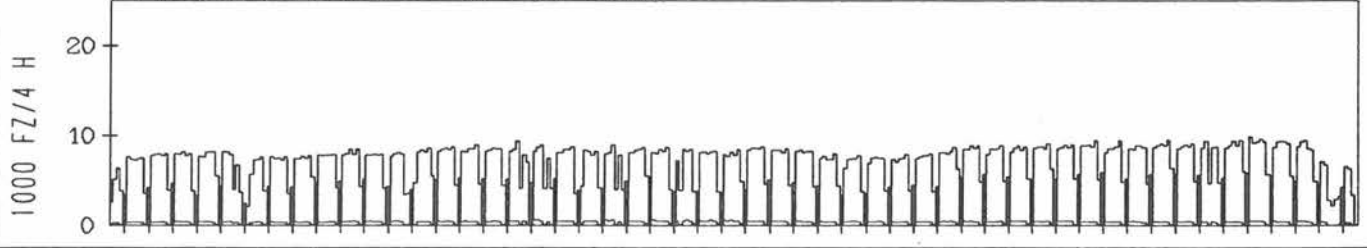
RICHTUNG SÜED

DTV KFZ 22253
 DTV LKW 1807 = 8.12 %
 MAX WERKTAG 29044 FR 7.11.
 MAX FER-WKTAG 27859 FR 20. 6.
 MAX SO+FEITAG 19301 SO 12.10.

TAEGLICHE VERKEHRSMENGE



VERKEHRSMENGE 15-19 UHR



JAHRESGANGLINIEN 1986

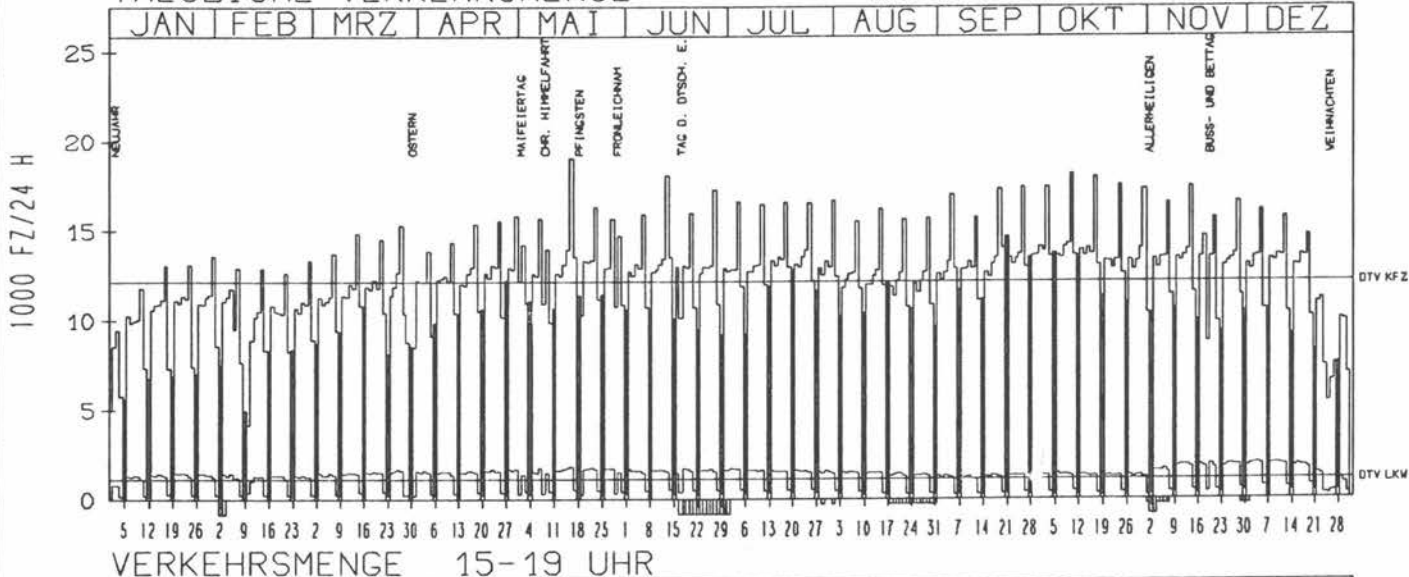
ZST: MECKENHEIM-MERL
 NR.: 5308 5 013

LAND: NORDRHEIN-WESTFALEN
 STRASSE: A 565
 KM: 19.5
 NETZKNOTEN: 5308 033
 5308 016

RICHTUNG SUED

DTV KFZ 12132
 DTV LKW 1119 = 9.23 %
 MAX WERKTAG 19042 FR 16. 5.
 MAX FER-WKTAG 18028 FR 13. 6.
 MAX SO+FEITAG 14618 SO 21. 9.

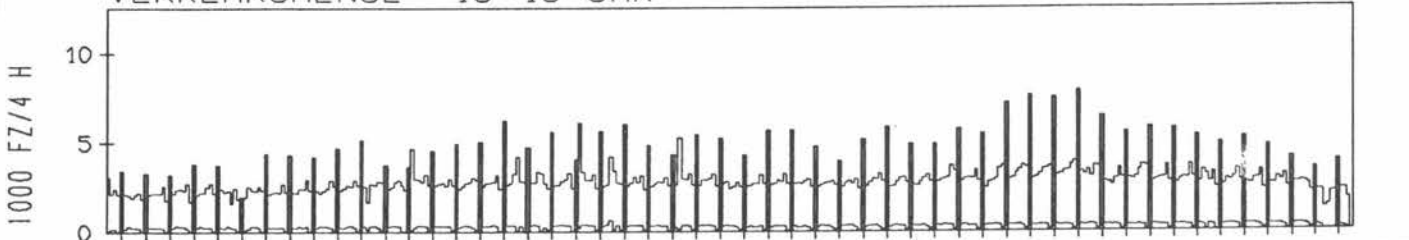
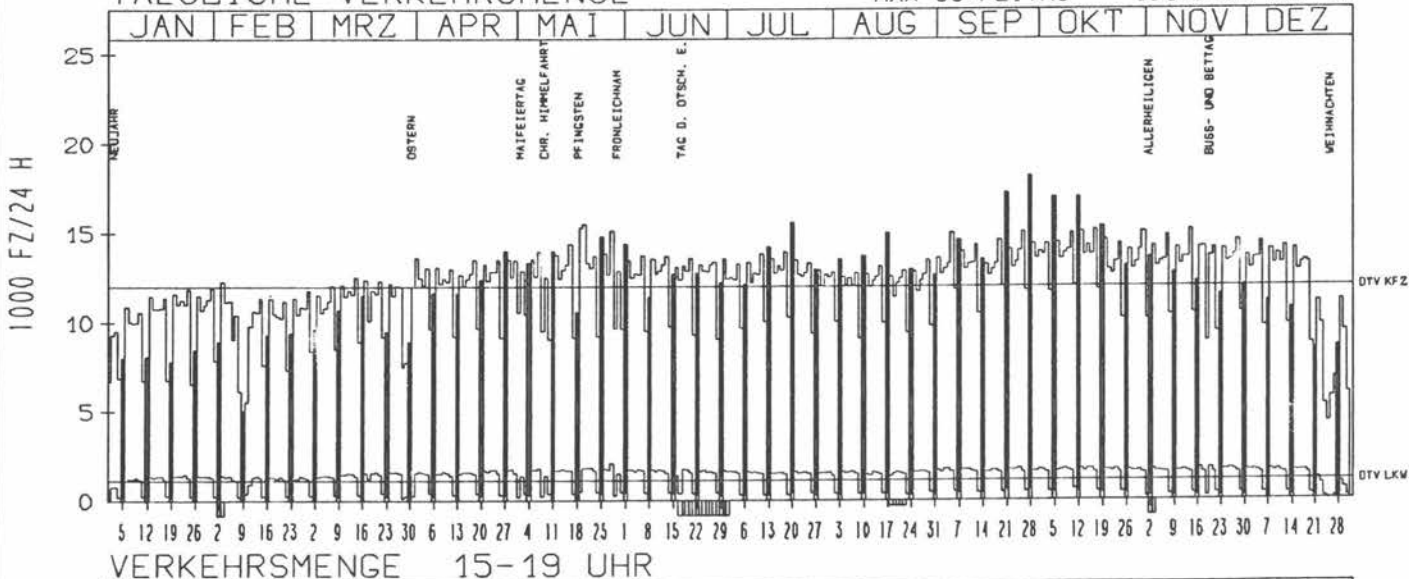
TAEGLICHE VERKEHRSMENGE



RICHTUNG NORD

DTV KFZ 12008
 DTV LKW 1159 = 9.65 %
 MAX WERKTAG 15190 FR 14. 11.
 MAX FER-WKTAG 15503 DI 20. 5.
 MAX SO+FEITAG 18149 SO 28. 9.

TAEGLICHE VERKEHRSMENGE



JAHRESGANGLINIEN 1986

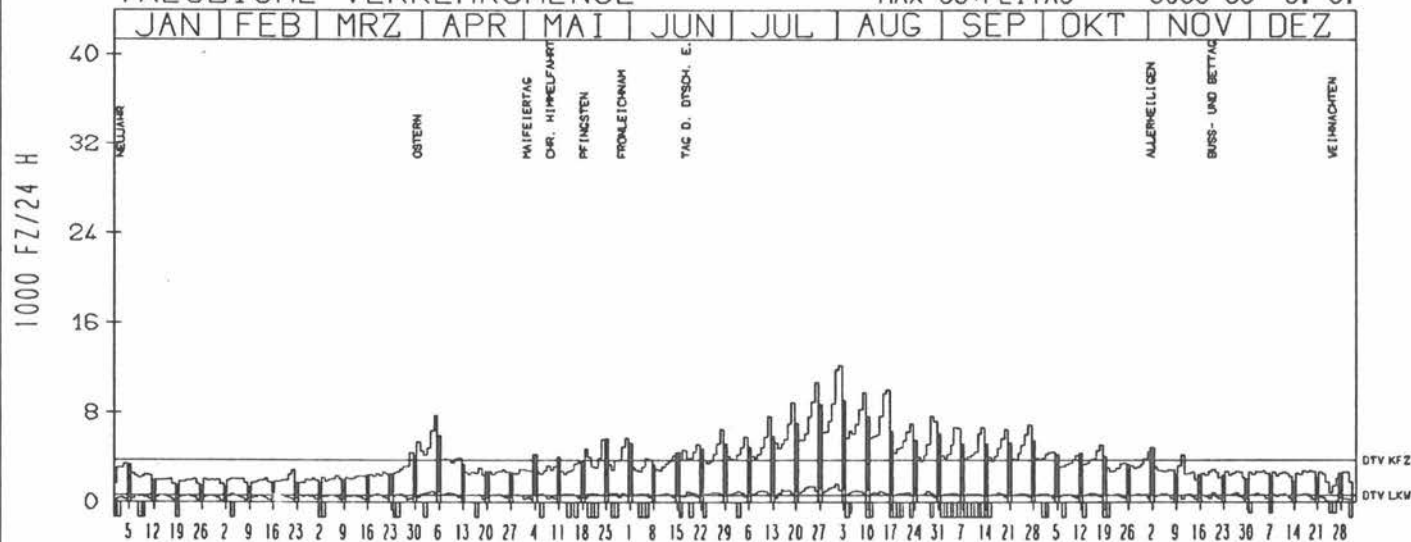
ZST: NEUENBURG AM RHEIN
 NR.: 8211 8 052 (1052)

LAND: BADEN-WUERTTEMBERG
 STRASSE: A 862
 KM:
 NETZKNOTEN: 8211 024
 8211 025

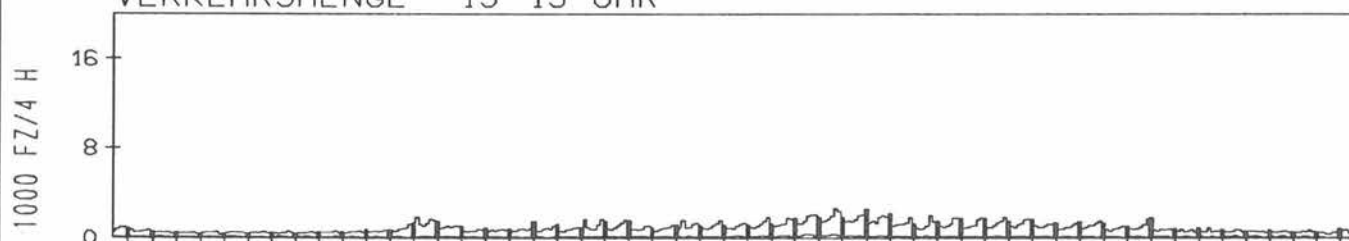
RICHTUNG OST

DTV KFZ 3719
 DTV LKW 632 = 16.99 %
 MAX WERKTAG 7708 SA 5. 4.
 MAX FER-WKTAG 12215 SA 2. 8.
 MAX SO+FEITAG 9038 SO 3. 8.

TAEGLICHE VERKEHRSMENGE



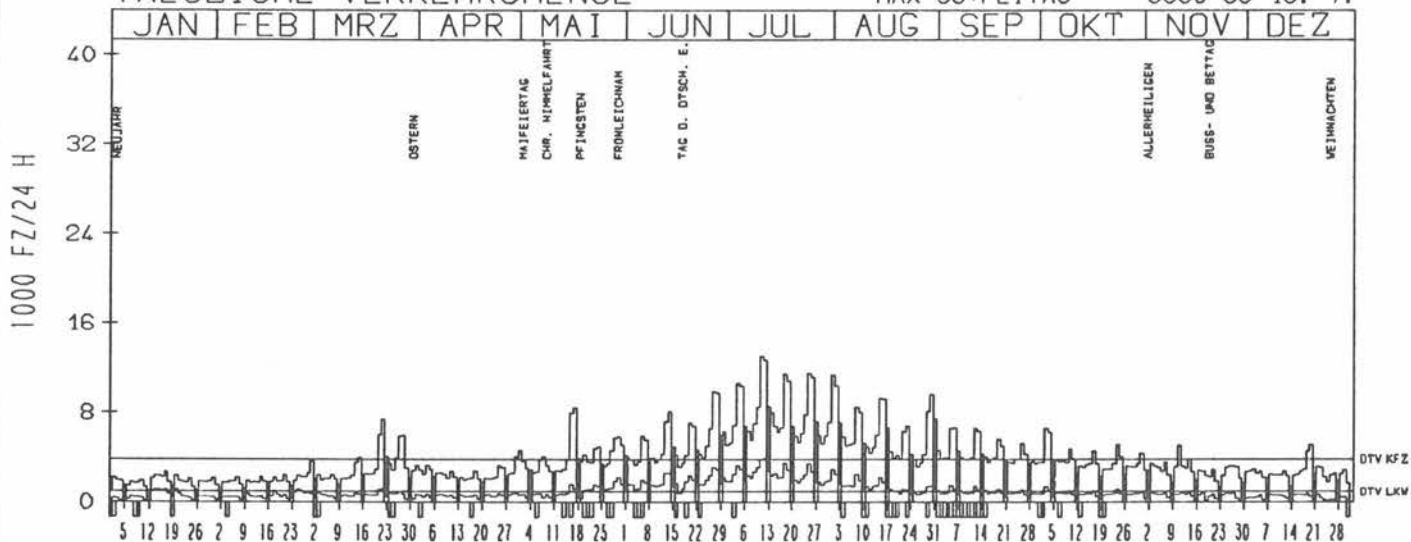
VERKEHRSMENGE 15-19 UHR




RICHTUNG WEST

DTV KFZ 3860
 DTV LKW 964 = 24.98 %
 MAX WERKTAG 8406 SA 17. 5.
 MAX FER-WKTAG 13048 FR 11. 7.
 MAX SO+FEITAG 8560 SO 13. 7.

TAEGLICHE VERKEHRSMENGE



VERKEHRSMENGE 15-19 UHR



JAHRESGANGLINIEN

1986

ZST: WESTOENNEN

LAND: STRASSE

NORDRHEIN-WESTFALEN

NR.: 4413 5 324

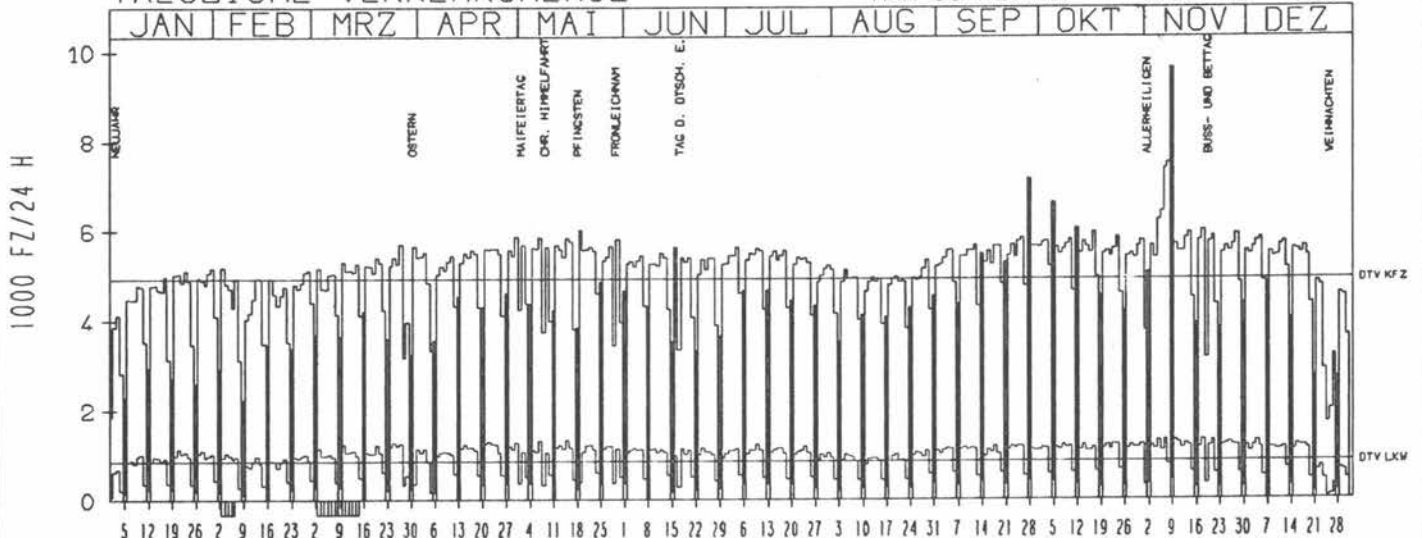
KM: NETZKNOTEN:

B 1
40.3

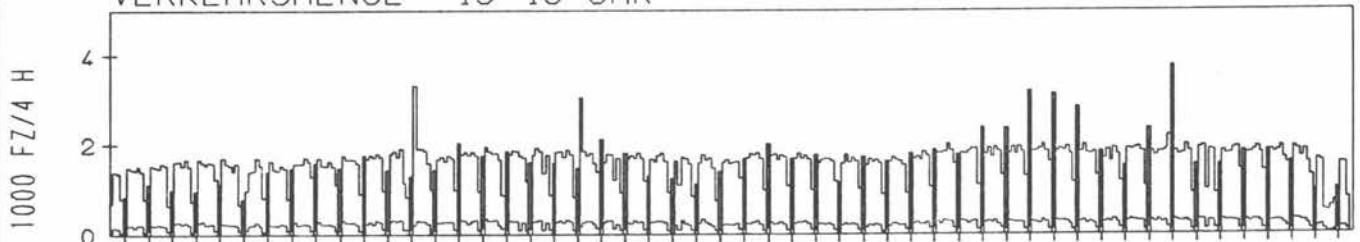
RICHTUNG WEST

DTV KFZ 4920
 DTV LKW 850 = 17.28 %
 MAX WERKTAG 7508 SA 8.11.
 MAX FER-WKTAG 5705 DO 27. 3.
 MAX SO+FEITAG 9626 SO 9.11.

TAEGLICHE VERKEHRSMENGE



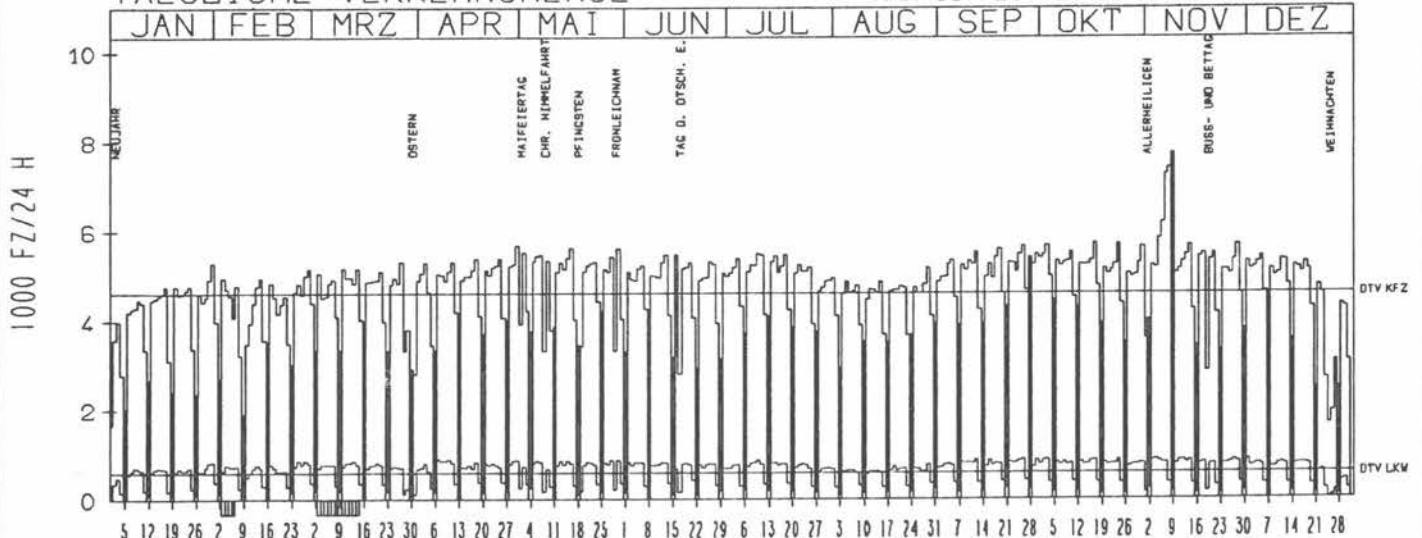
VERKEHRSMENGE 15-19 UHR



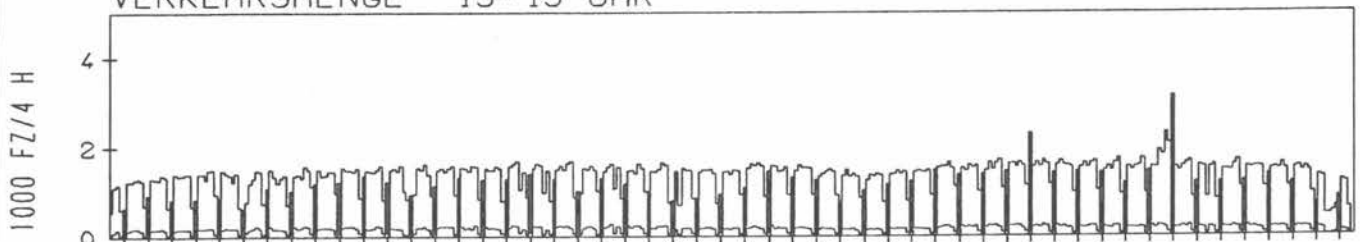
RICHTUNG OST

DTV KFZ 4626
 DTV LKW 588 = 12.71 %
 MAX WERKTAG 7415 SA 8.11.
 MAX FER-WKTAG 5530 FR 12. 9.
 MAX SO+FEITAG 7729 SO 9.11.

TAEGLICHE VERKEHRSMENGE



VERKEHRSMENGE 15-19 UHR



JAHRESGANGLINIEN 1986

ZST: HORN

NR.: 4119 5 307

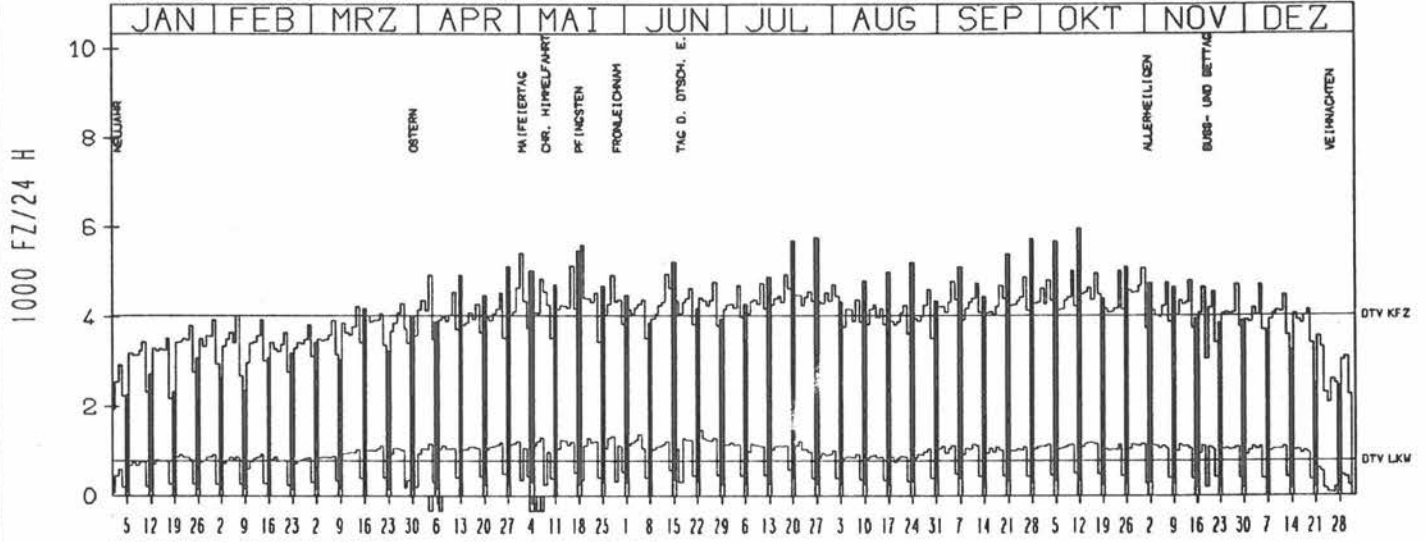
LAND:
STRASSE
KM:
NETZKNOTEN:

NORDRHEIN-WESTFALEN
B 1
21.8

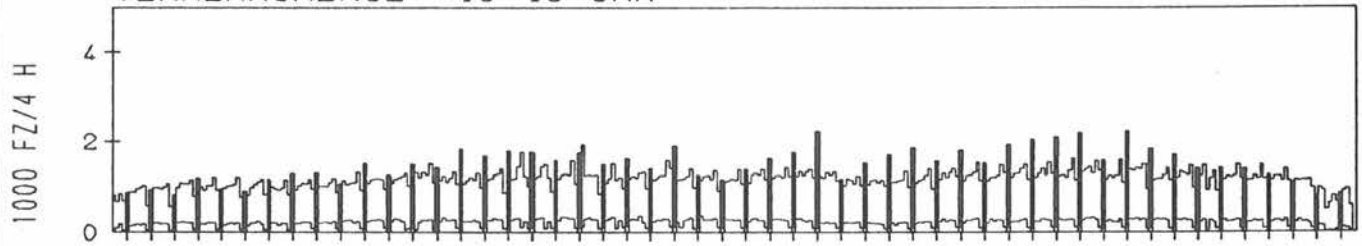
RICHTUNG NORD

DTV KFZ	4025
DTV LKW	786 = 19.51 %
MAX WERKTAG	5134 FR 16. 5.
MAX FER-WKTAG	4955 FR 13. 6.
MAX SO+FEITAG	5960 SO 12. 10.

TAEGLICHE VERKEHRSMENGE



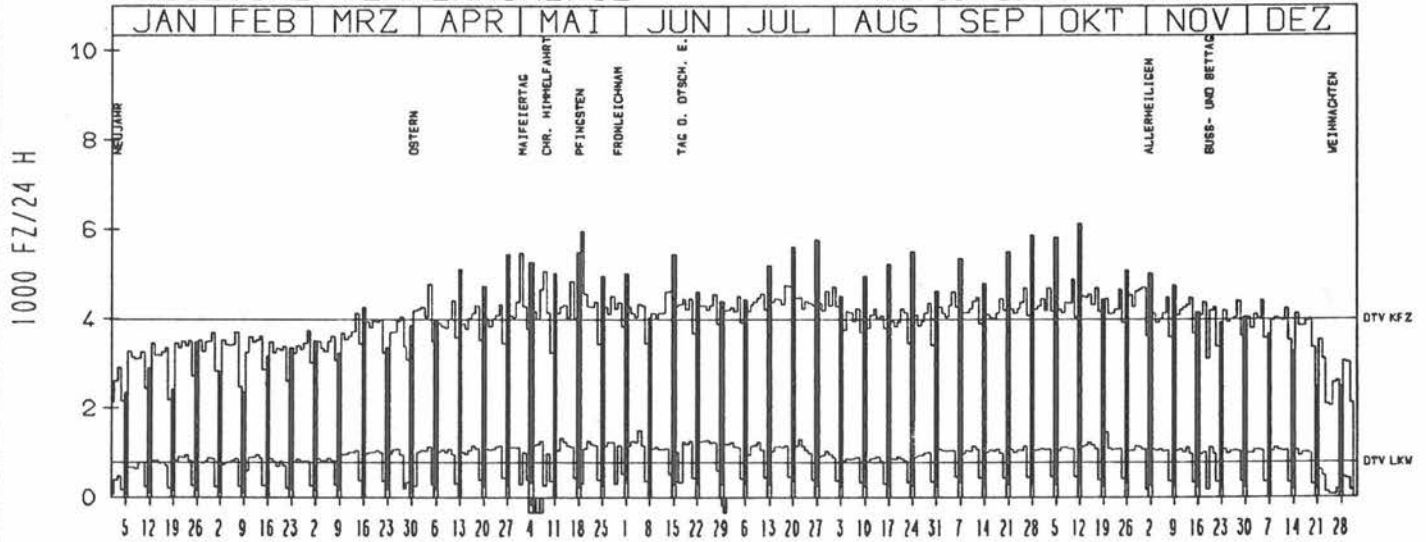
VERKEHRSMENGE 15-19 UHR



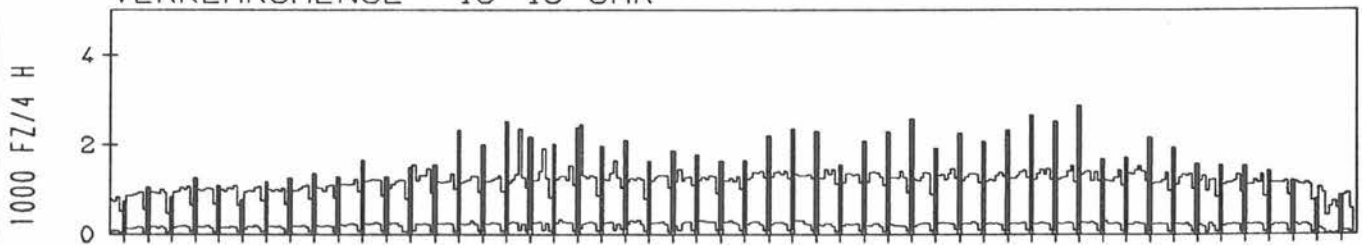
RICHTUNG SUED

DTV KFZ	3994
DTV LKW	786 = 19.69 %
MAX WERKTAG	4879 FR 10. 10.
MAX FER-WKTAG	4762 FR 4. 4.
MAX SO+FEITAG	6142 SO 12. 10.

TAEGLICHE VERKEHRSMENGE



VERKEHRSMENGE 15-19 UHR



JAHRESGANGLINIEN 1986

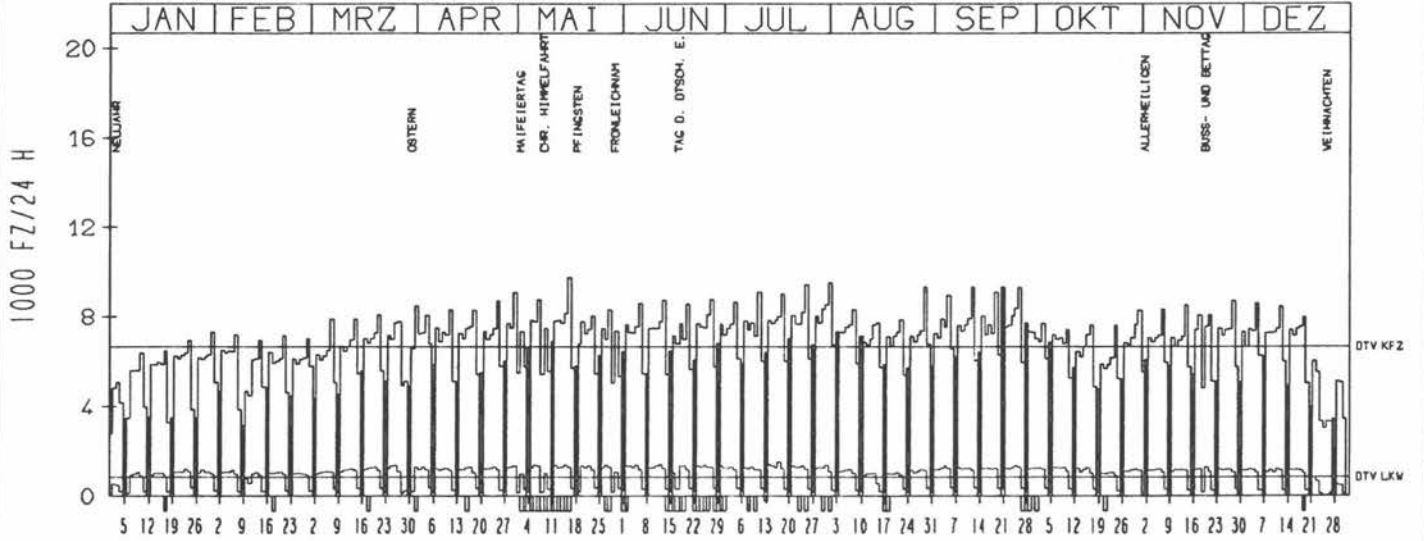
ZST: SCHWABACH (SUED)
 NR.: 6632 9 945 (9054)

LAND: BAYERN
 STRASSE: B 2N
 KM: 14.8
 NETZKNOTEN: 6632 029
 6732 003

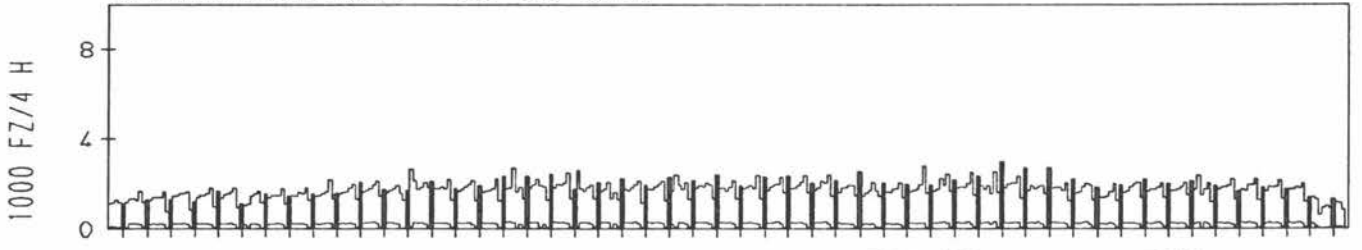
RICHTUNG NORD

DTV KFZ 6678
 DTV LKW 847 = 12.68 %
 MAX WERKTAG 9312 FR 26. 9.
 MAX FER-WKTAG 9340 FR 12. 9.
 MAX SO+FEITAG 9316 SO 21. 9.

TAEGLICHE VERKEHRSMENGE



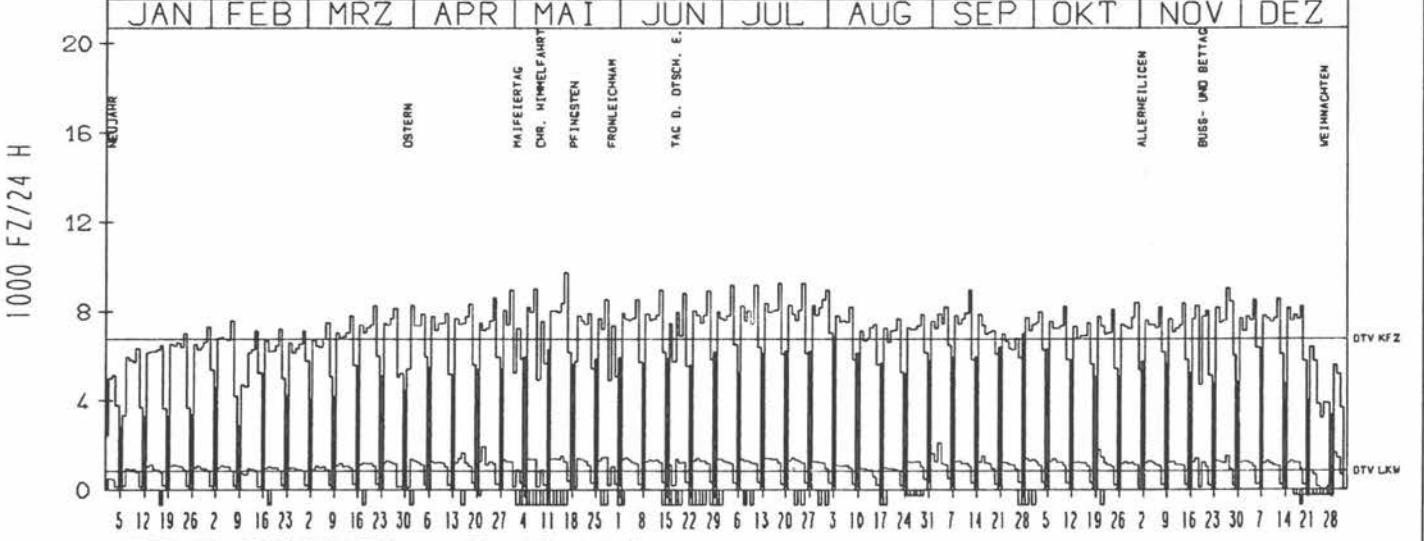
VERKEHRSMENGE 15-19 UHR



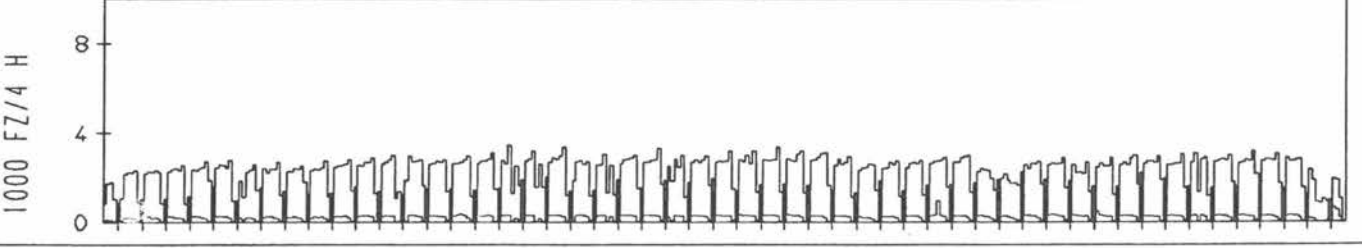
RICHTUNG SUED

DTV KFZ 6737
 DTV LKW 861 = 12.78 %
 MAX WERKTAG 9040 DO 27. 11.
 MAX FER-WKTAG 9272 FR 18. 7.
 MAX SO+FEITAG 7416 FR 15. 8.

TAEGLICHE VERKEHRSMENGE



VERKEHRSMENGE 15-19 UHR



JAHRESGANGLINIEN

1986

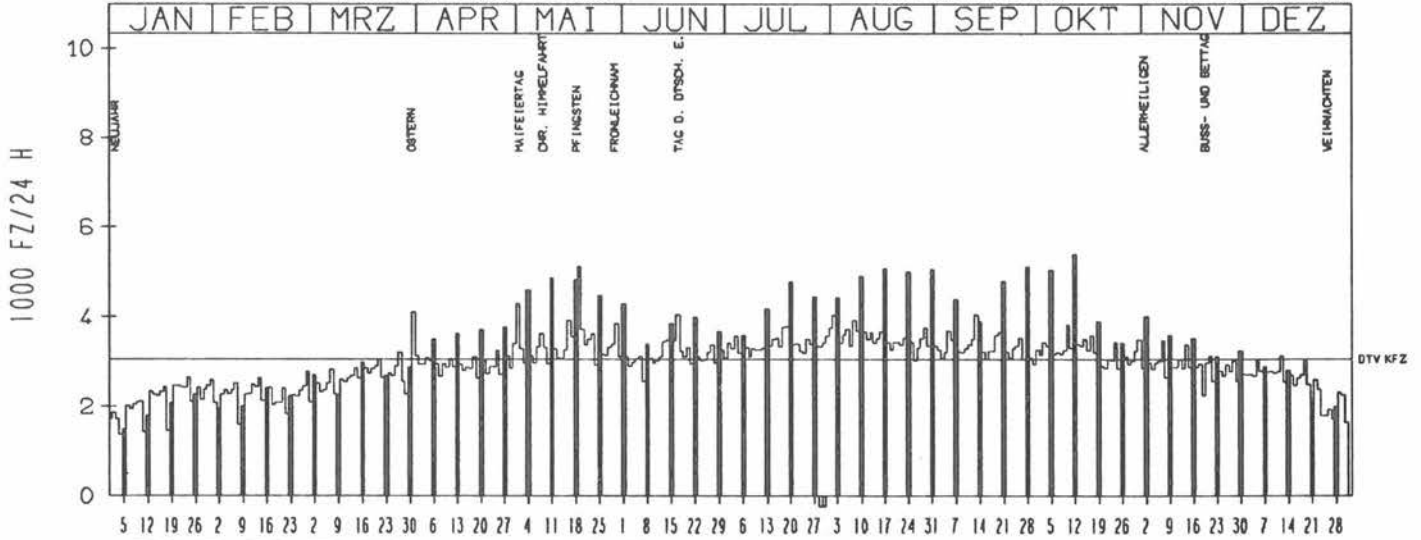
ZST: TRELDER BERG 1
NR.: 2624 3 320

LAND: NIEDERSACHSEN
STRASSE: B 3
KM: 85.2
NETZKNOTEN:

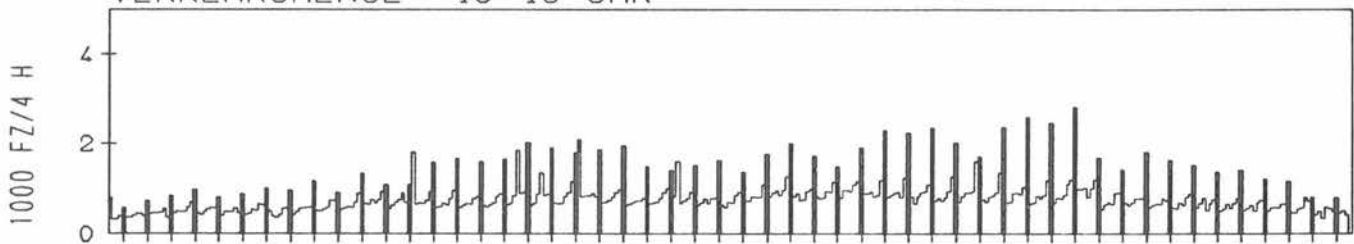
RICHTUNG NÖRD

DTV KFZ 3049
MAX WERKTAG 3917 FR 16. 5.
MAX FER-WKTAG 4057 SA 13. 9.
MAX SO+FEITAG 5384 SO 12. 10.

TAEGLICHE VERKEHRSMENGE



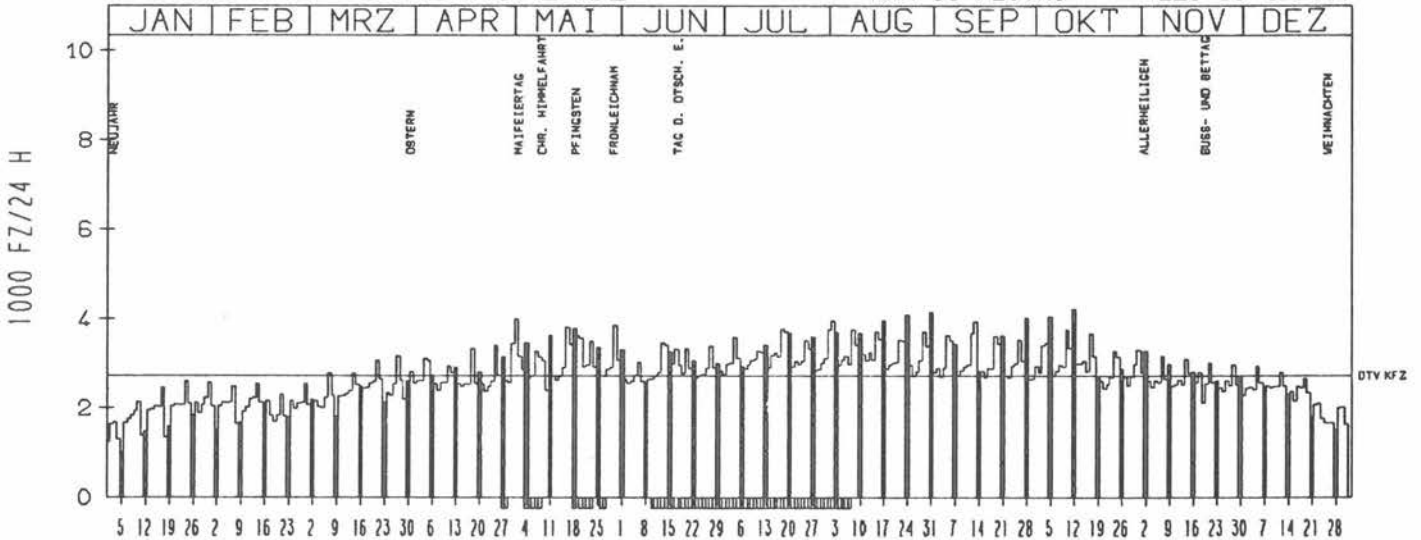
VERKEHRSMENGE 15-19 UHR



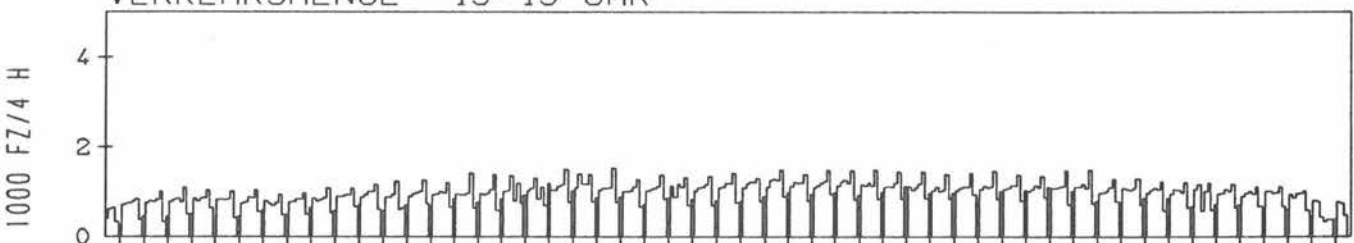
RICHTUNG SÜED

DTV KFZ 2728
MAX WERKTAG 3849 FR 30. 5.
MAX FER-WKTAG 3943 SA 13. 9.
MAX SO+FEITAG 4225 SO 12. 10.

TAEGLICHE VERKEHRSMENGE



VERKEHRSMENGE 15-19 UHR



JAHRESGANGLINIEN

1986

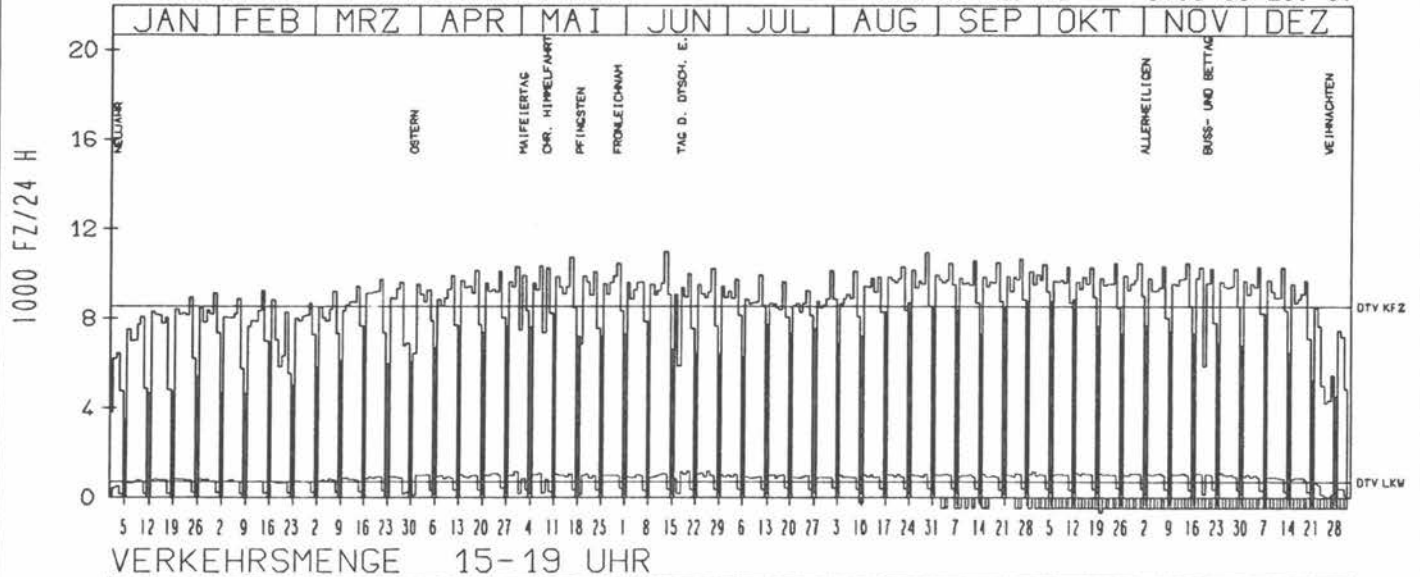
ZST: WESTERCELLE
 NR.: 3426 3 324

LAND: NIEDERSACHSEN
 STRASSE: B 3
 KM: 36.4
 NETZKNOTEN:

RICHTUNG NÖRD

DTV KFZ 8532
 DTV LKW 698 = 8.18 %
 MAX WERKTAG 10722 FR 16. 5.
 MAX FER-WKTAG 10951 FR 13. 6.
 MAX SO+FEITAG 8765 SO 28. 9.

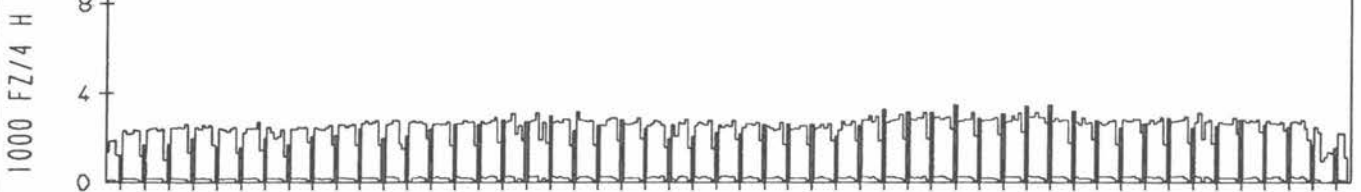
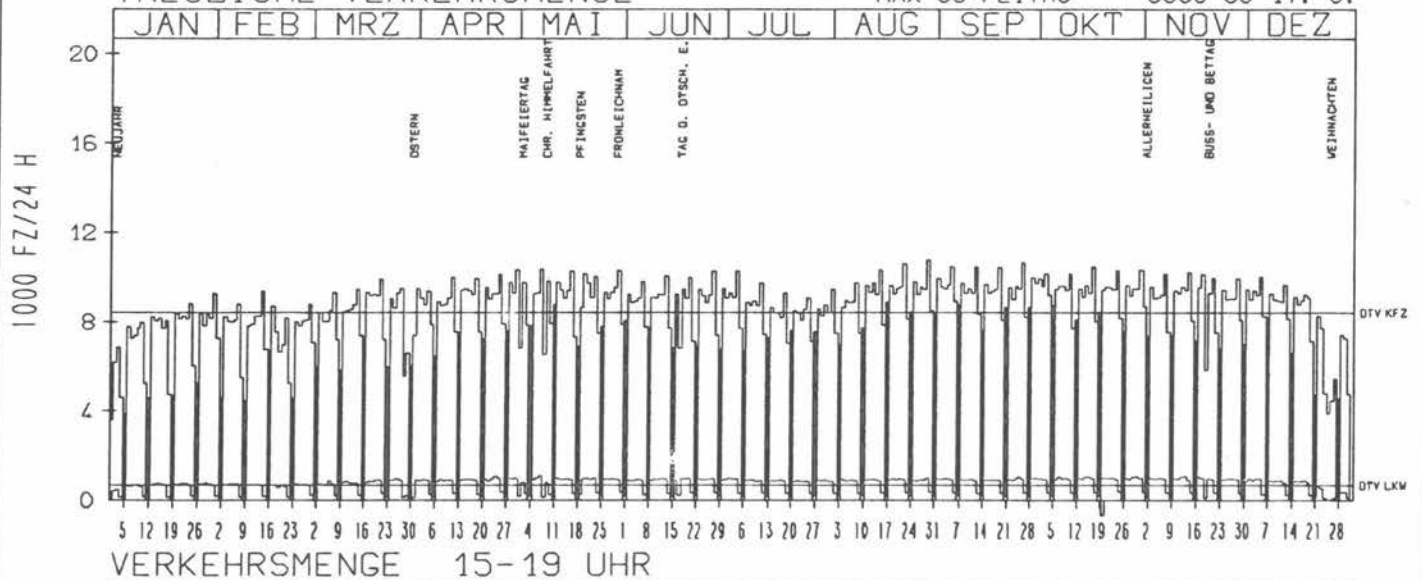
TÄGLICHE VERKEHRSMENGE



RICHTUNG SÜED

DTV KFZ 8447
 DTV LKW 676 = 8.00 %
 MAX WERKTAG 10670 FR 26. 5.
 MAX FER-WKTAG 10774 FR 29. 6.
 MAX SO+FEITAG 8858 SO 17. 6.

TÄGLICHE VERKEHRSMENGE



JAHRESGANGLINIEN 1986

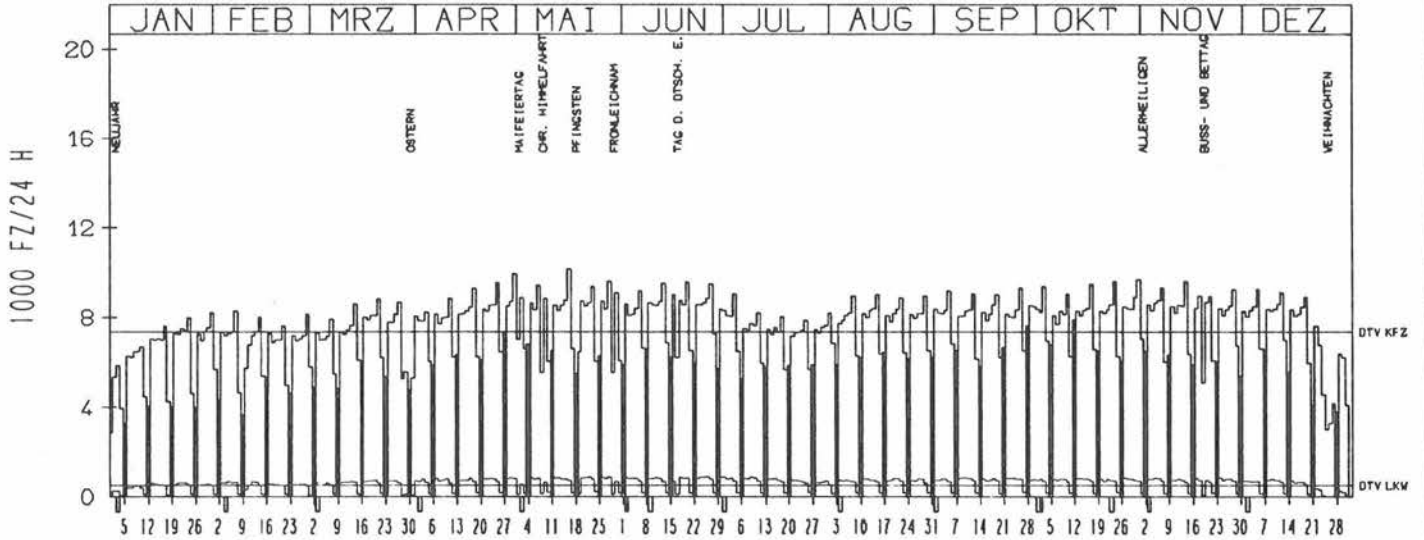
ZST: CÖELBE 1
 NR.: 5118 6 641 (0641)

LAND: HESSEN
 STRASSE: B 3
 KM: 0.6
 NETZKNOTEN: 5118 067
 5118 065

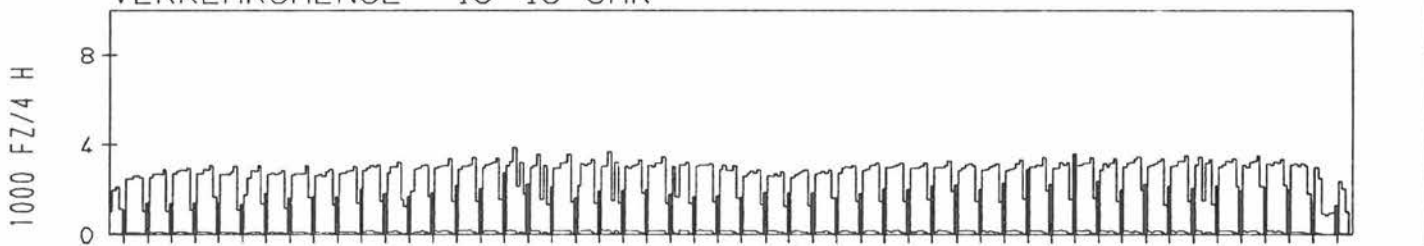
RICHTUNG OST

DTV KFZ 7367
 DTV LKW 510 = 6.93 %
 MAX WERKTAG 10164 FR 16. 5.
 MAX FER-WKTAG 9577 FR 20. 6.
 MAX SO+FEITAG 7901 SO 12. 10.

TÄGLICHE VERKEHRSMENGE



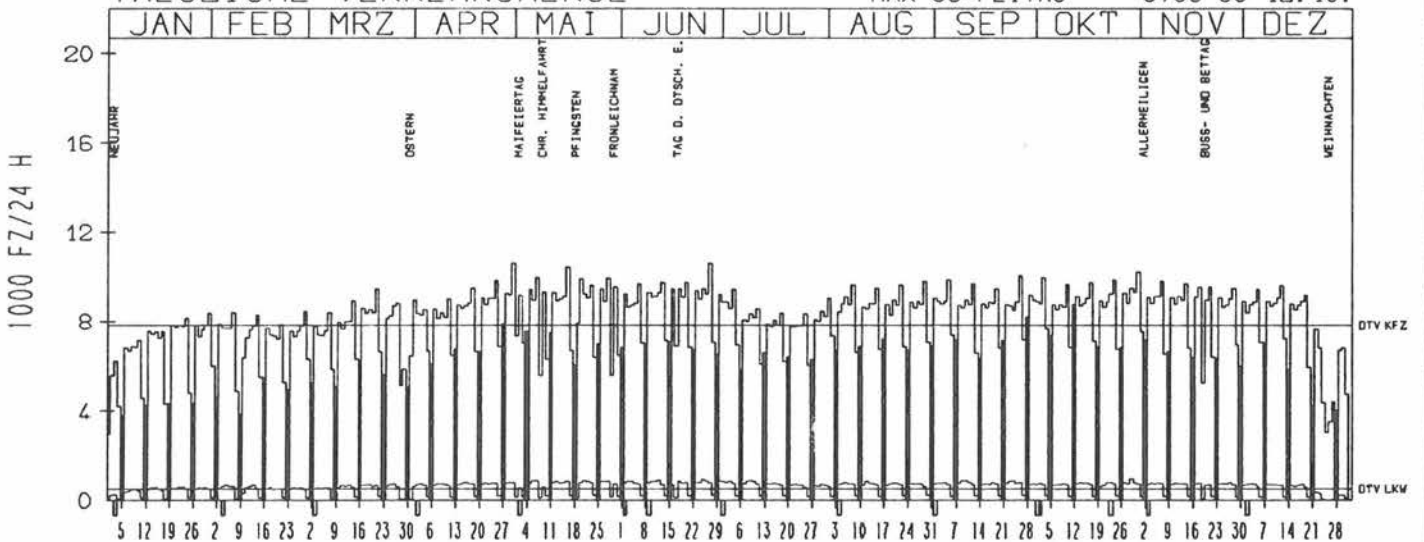
VERKEHRSMENGE 15-19 UHR



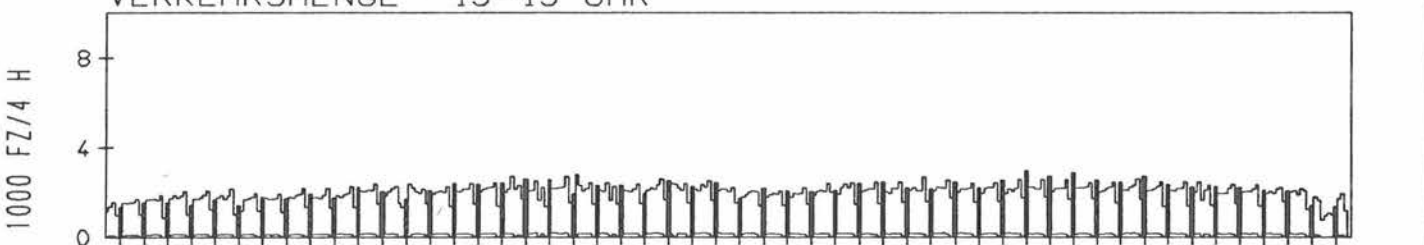
RICHTUNG WEST

DTV KFZ 7856
 DTV LKW 517 = 6.58 %
 MAX WERKTAG 10593 MI 30. 4.
 MAX FER-WKTAG 10599 FR 27. 6.
 MAX SO+FEITAG 8769 SO 12. 10.

TÄGLICHE VERKEHRSMENGE



VERKEHRSMENGE 15-19 UHR



JAHRESGANGLINIEN 1986

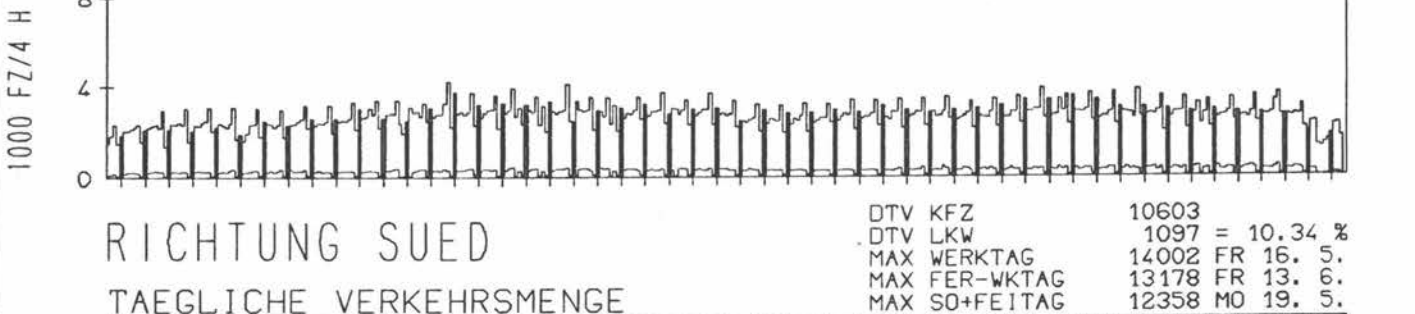
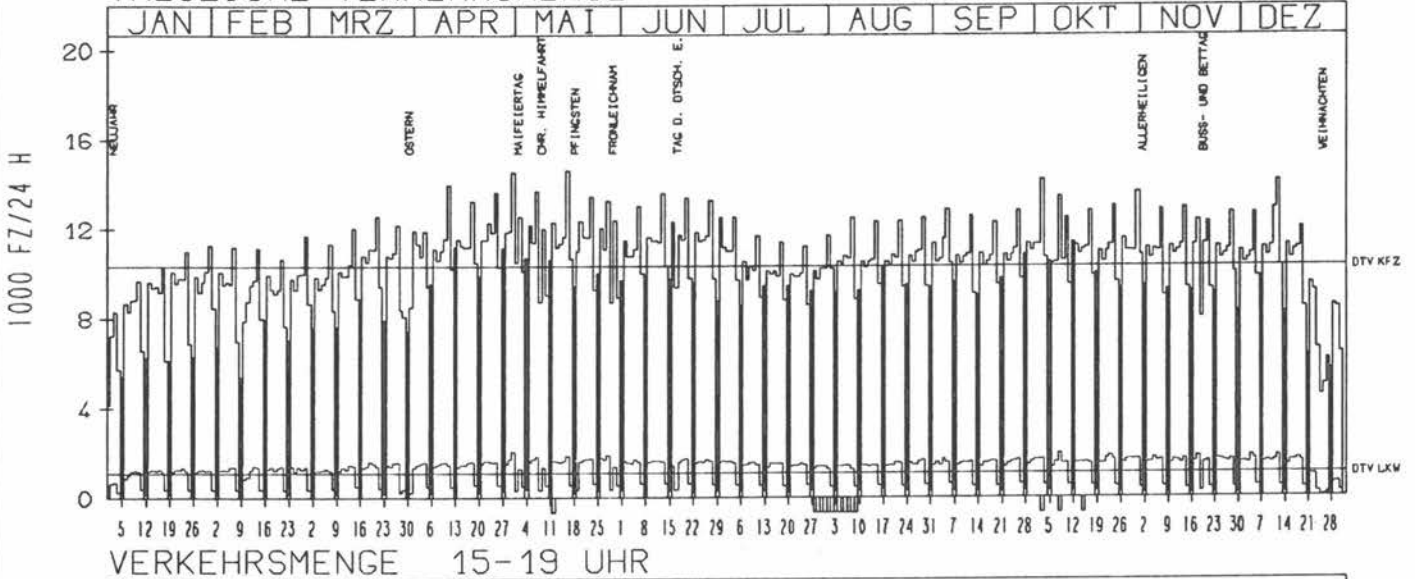
ZST: GISSELBERG
 NR.: 5218 6 604 (0604)

LAND: HESSEN
 STRASSE: B 3
 KM: 94.6
 NETZKNOTEN: 5218 040
 5218 027

RICHTUNG NÖRD

DTV KFZ 10317
 DTV LKW 1117 = 10.83 %
 MAX WERKTAG 14576 FR 16. 5.
 MAX FER-WKTAG 13974 FR 11. 4.
 MAX SO+FEITAG 11400 SO 12. 10.

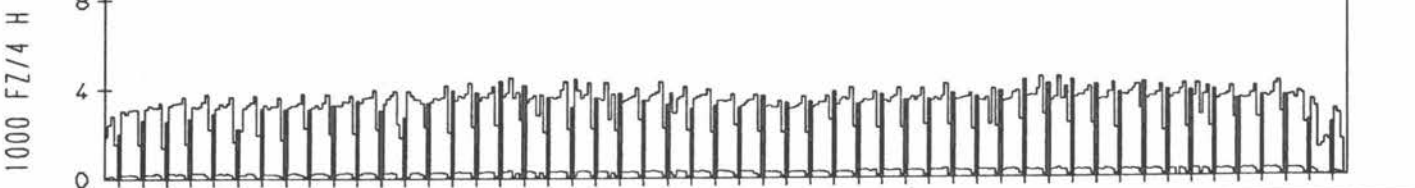
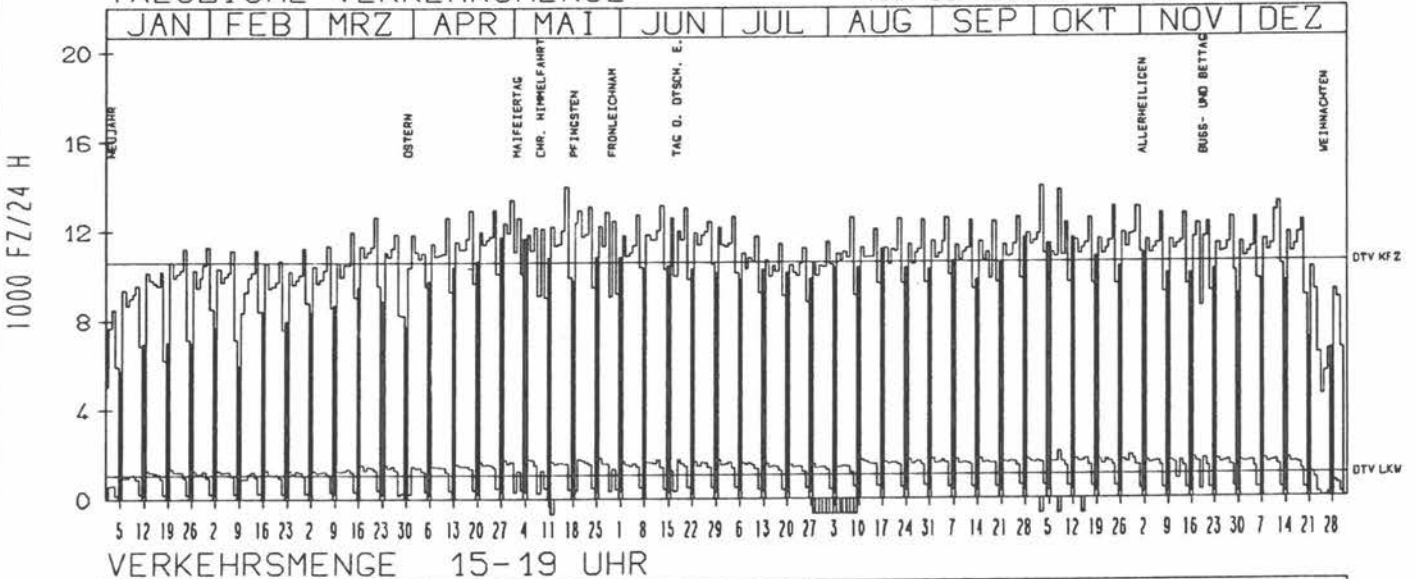
TÄGLICHE VERKEHRSMENGE



RICHTUNG SÜED

DTV KFZ 10603
 DTV LKW 1097 = 10.34 %
 MAX WERKTAG 14002 FR 16. 5.
 MAX FER-WKTAG 13178 FR 13. 6.
 MAX SO+FEITAG 12358 MO 19. 5.

TÄGLICHE VERKEHRSMENGE



JAHRESGANGLINIEN

1986

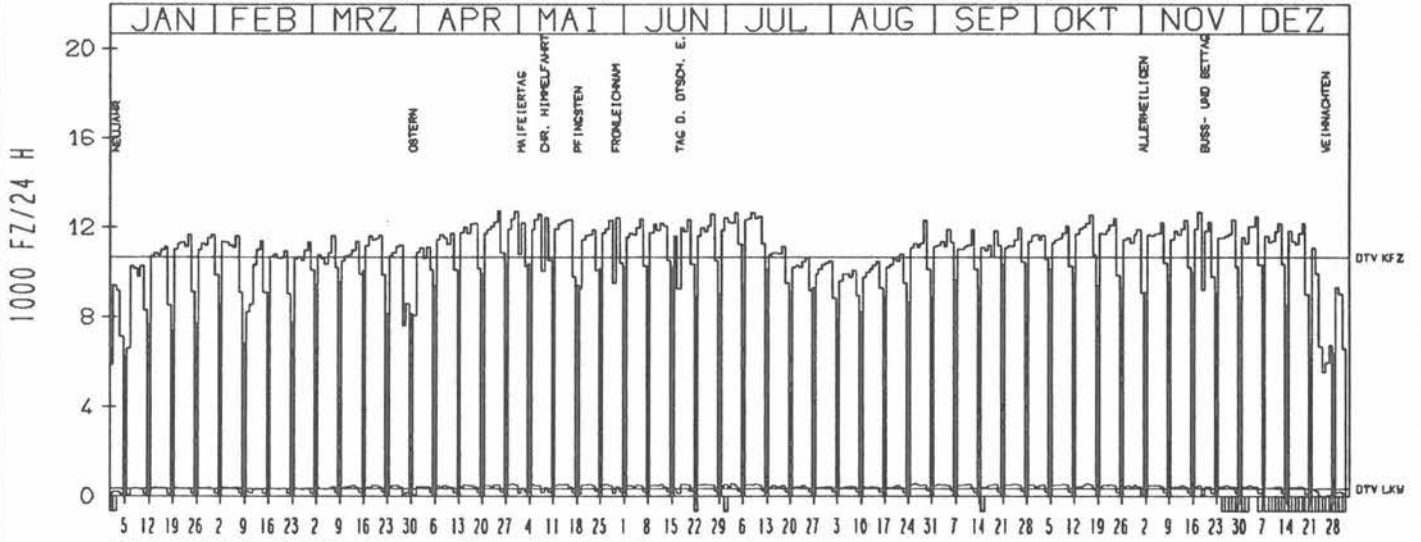
ZST: HEIDELBERG
 NR.: 6518 8 611 (1101)

LAND: BADEN-WUERTTEMBERG
 STRASSE: B 3
 KM:
 NETZKNOTEN: 6518 006
 6518 042

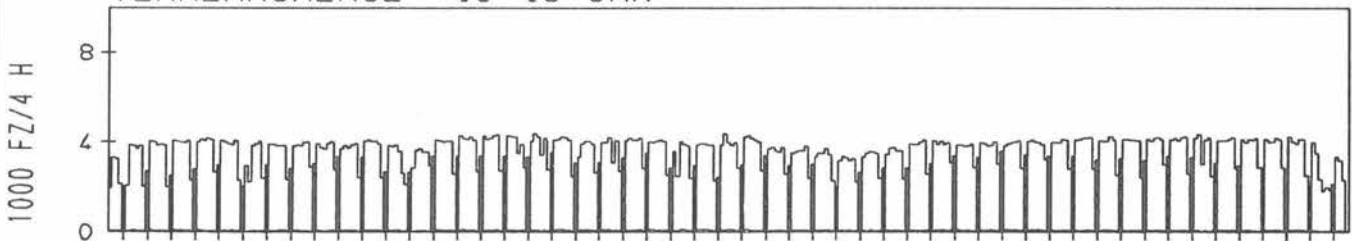
RICHTUNG NORD

DTV KFZ 10670
 DTV LKW 340 = 3.19 %
 MAX WERKTAG 12733 FR 25. 4.
 MAX FER-WKTAG 12633 FR 4. 7.
 MAX SO+FEITAG 10804 DO 1. 5.

TAEGLICHE VERKEHRSMENGE



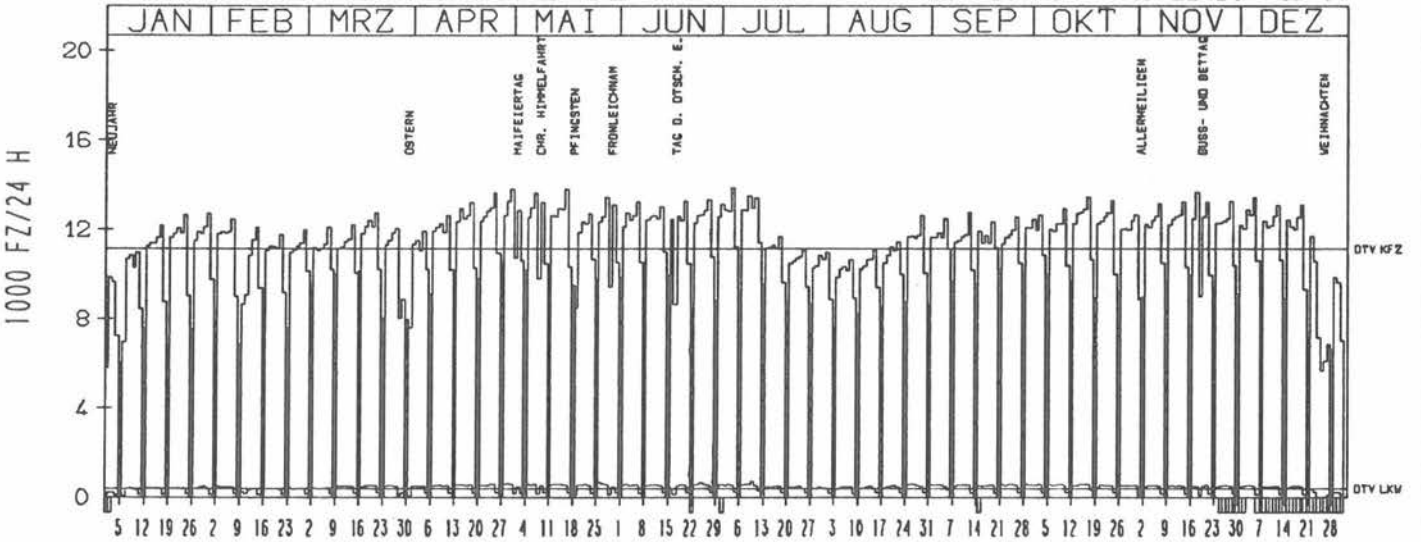
VERKEHRSMENGE 15-19 UHR



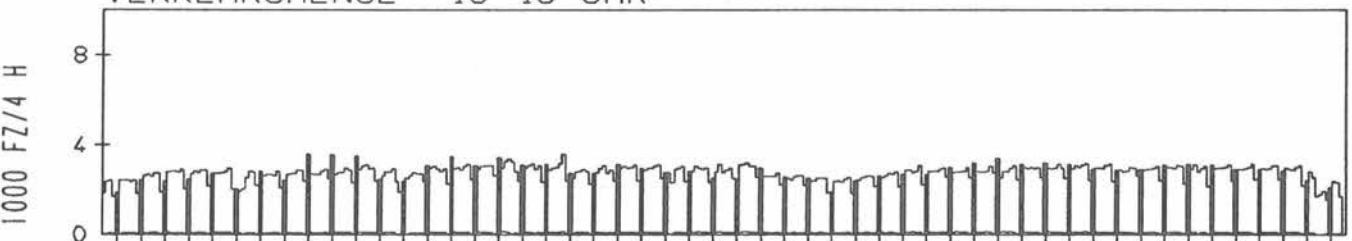
RICHTUNG SUED

DTV KFZ 11123
 DTV LKW 399 = 3.58 %
 MAX WERKTAG 13816 MI 30. 4.
 MAX FER-WKTAG 13863 FR 4. 7.
 MAX SO+FEITAG 10722 DO 1. 5.

TAEGLICHE VERKEHRSMENGE



VERKEHRSMENGE 15-19 UHR



JAHRESGANGLINIEN 1986

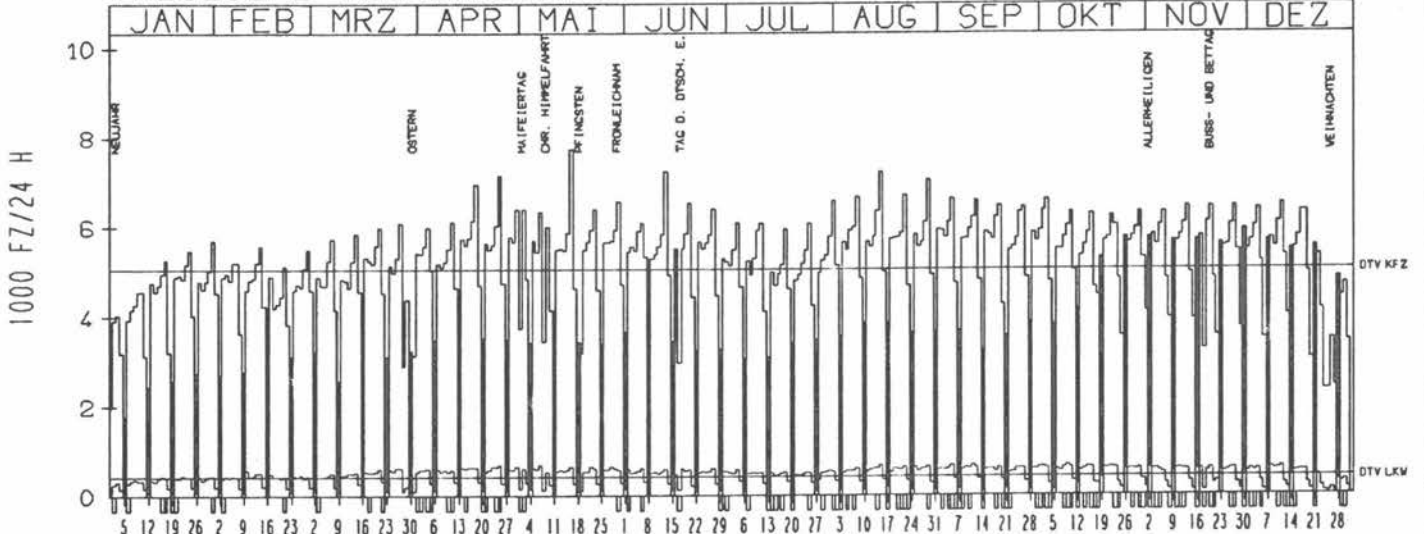
ZST: ELSensee
 NR.: 2225 1 144

LAND: SCHLESWIG-HOLSTEIN
 STRASSE: B 4
 KM: 12.7
 NETZKNOTEN:

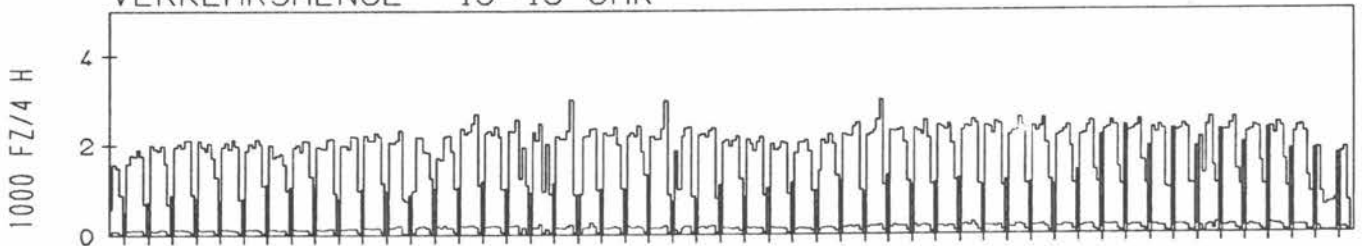
RICHTUNG NÖRD

DTV KFZ 5051
 DTV LKW 423 = 8.38 %
 MAX WERKTAG 7733 FR 16. 5.
 MAX FER-WKTAG 7233 FR 13. 6.
 MAX SO+FEITAG 6095 MI 19. 11.

TÄGLICHE VERKEHRSMENGE



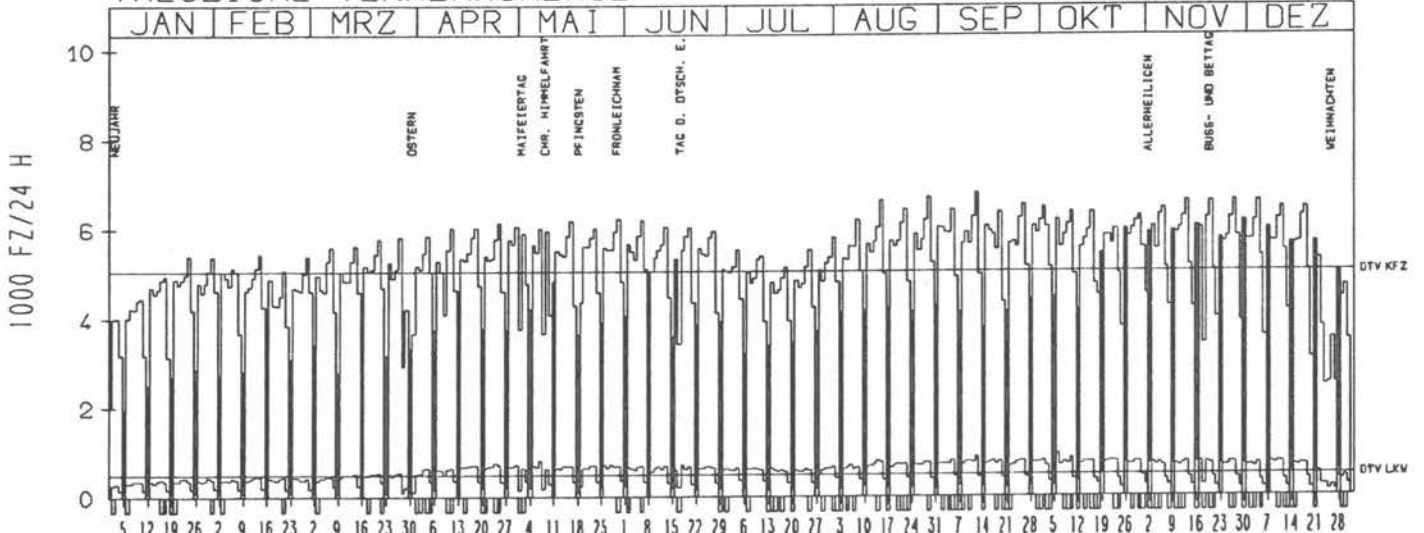
VERKEHRSMENGE 15-19 UHR



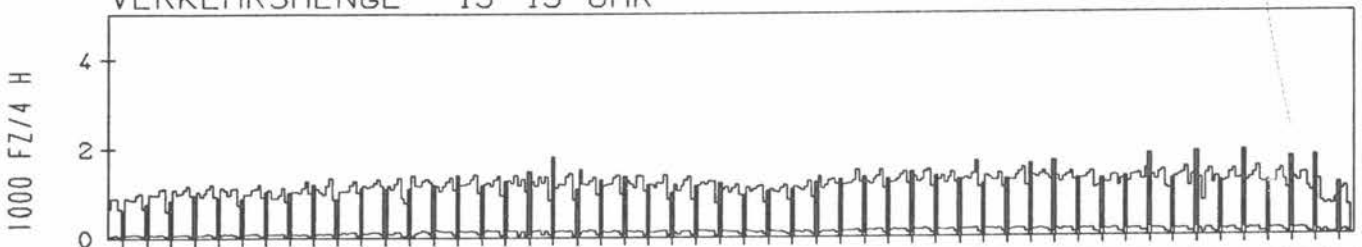
RICHTUNG SÜED

DTV KFZ 5058
 DTV LKW 506 = 10.00%
 MAX WERKTAG 6622 DO 4. 12.
 MAX FER-WKTAG 6798 FR 12. 9.
 MAX SO+FEITAG 6252 MI 19. 11.

TÄGLICHE VERKEHRSMENGE



VERKEHRSMENGE 15-19 UHR



JAHRESGANGLINIEN 1986

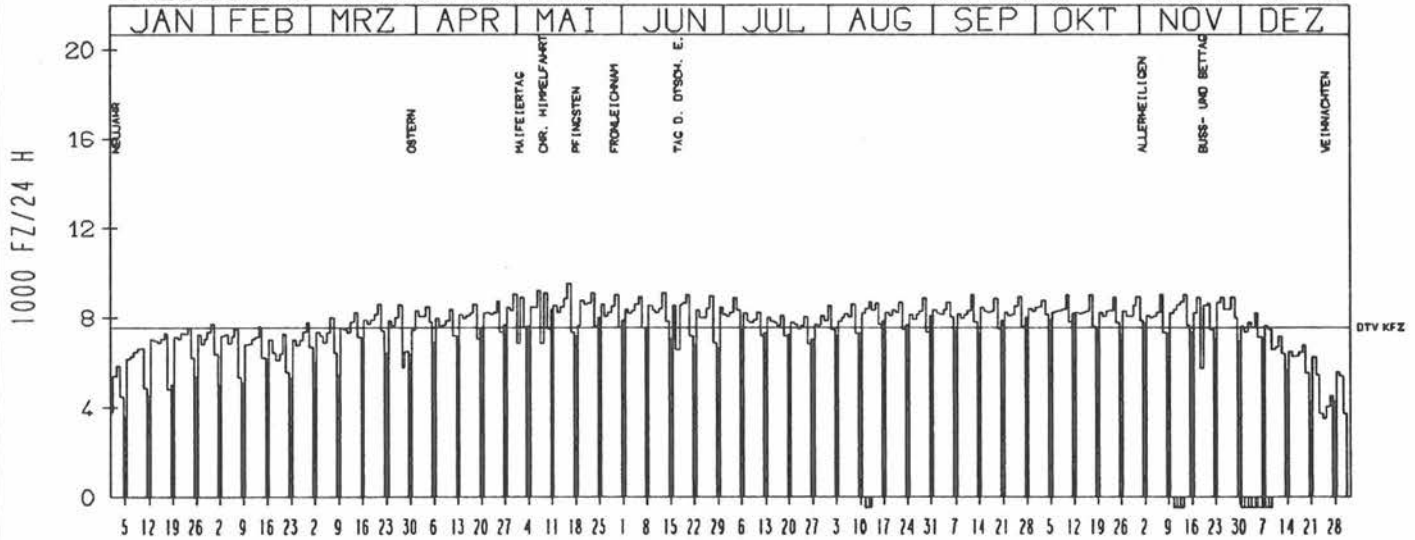
ZST: WINSEN (LUHE)
NR.: 2627 3 321

LAND: NIEDERSACHSEN
STRASSE: B 4
KM: 18.8
NETZKNOTEN:

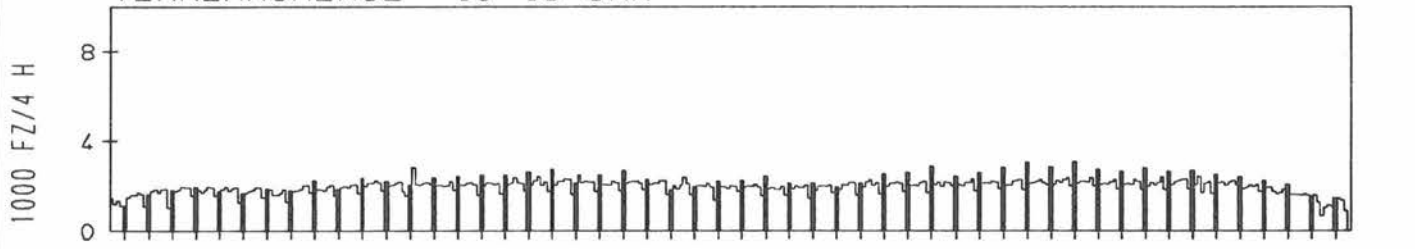
RICHTUNG OST

DTV KFZ 7567
MAX WERKTAG 9509 FR 16. 5.
MAX FER-WKTAG 9113 FR 13. 6.
MAX SO+FEITAG 8376 SO 11. 5.

TAEGLICHE VERKEHRSMENGE



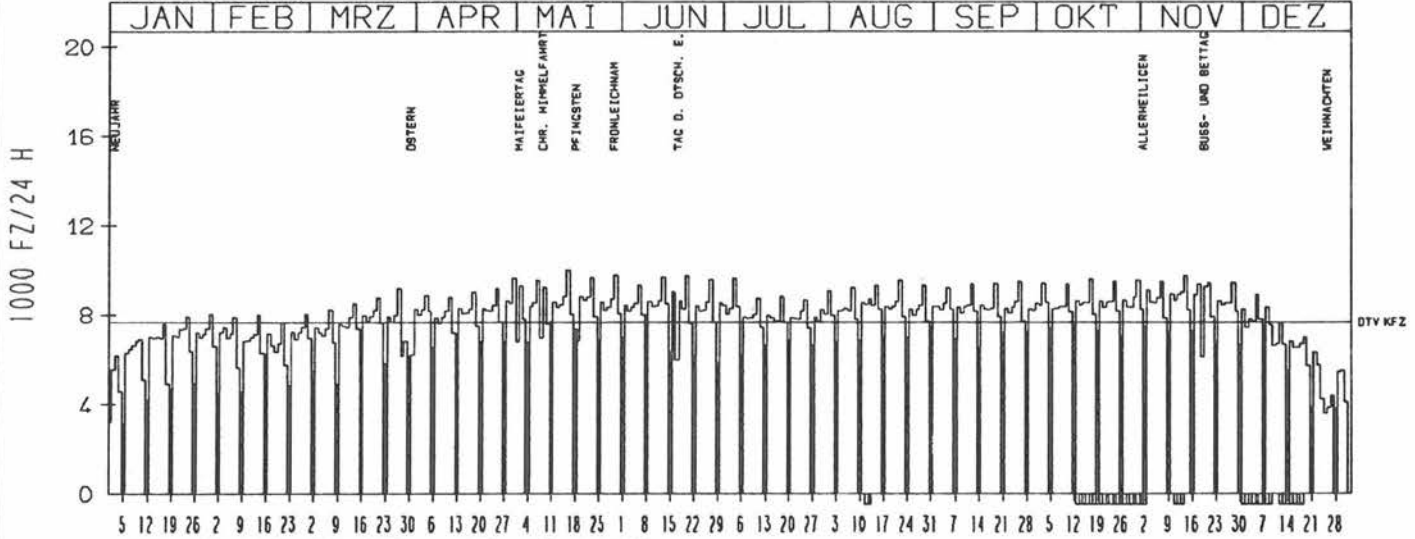
VERKEHRSMENGE 15-19 UHR



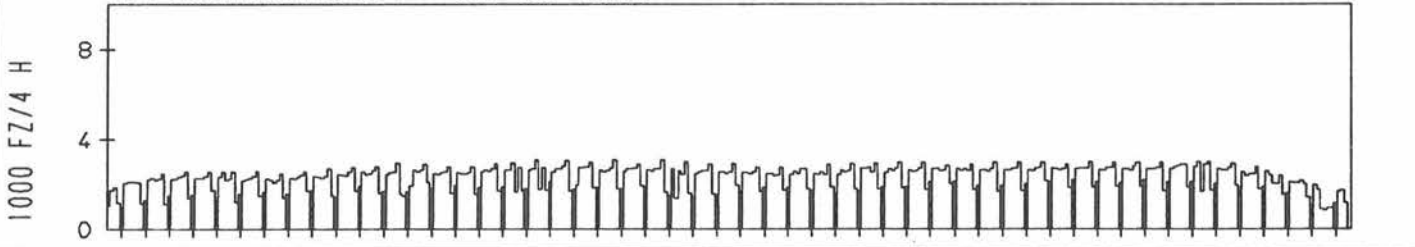
RICHTUNG WEST

DTV KFZ 7684
MAX WERKTAG 9995 FR 16. 5.
MAX FER-WKTAG 9733 FR 20. 6.
MAX SO+FEITAG 7704 SO 11. 5.

TAEGLICHE VERKEHRSMENGE



VERKEHRSMENGE 15-19 UHR



JAHRESGANGLINIEN 1986

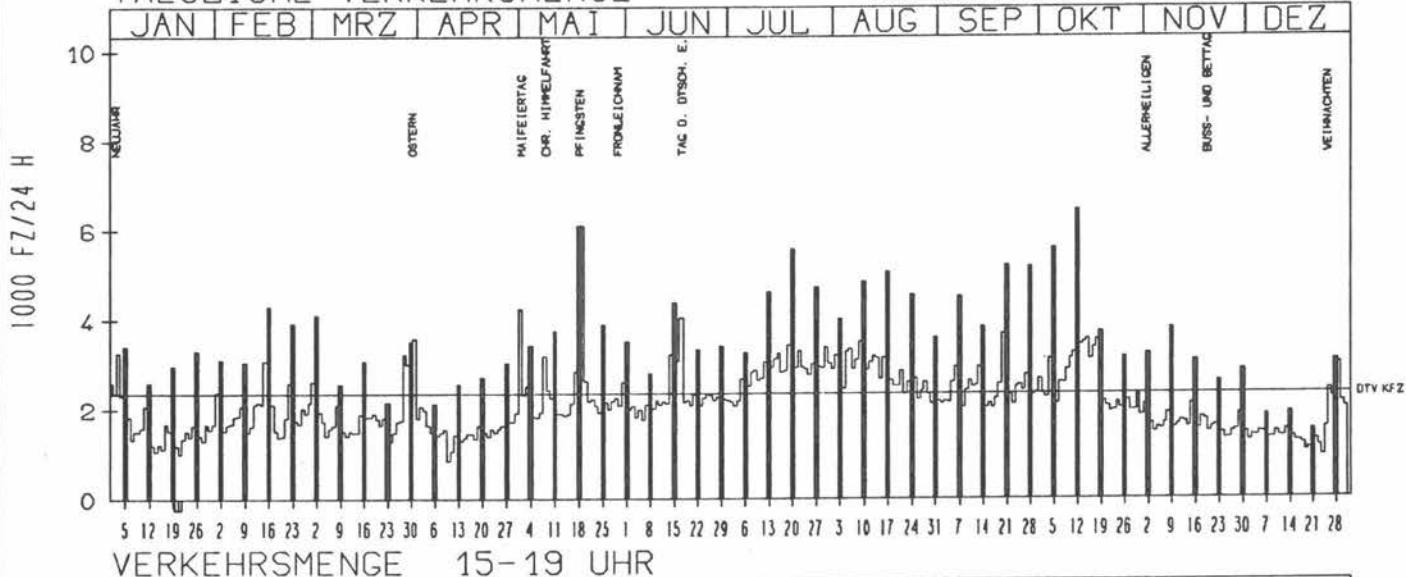
ZST: KÖNIGSKRUG
NR.: 4229 3 338

LAND: NIEDERSACHSEN
STRASSE: B 4
KM: 18.9
NETZKNOTEN:

RICHTUNG NÖRD

DTV KFZ 2344
MAX WERKTAG 3687 SA 20. 9.
MAX FER-WKTAG 3516 SA 9. 8.
MAX SO+FEITAG 6454 SO 12. 10.

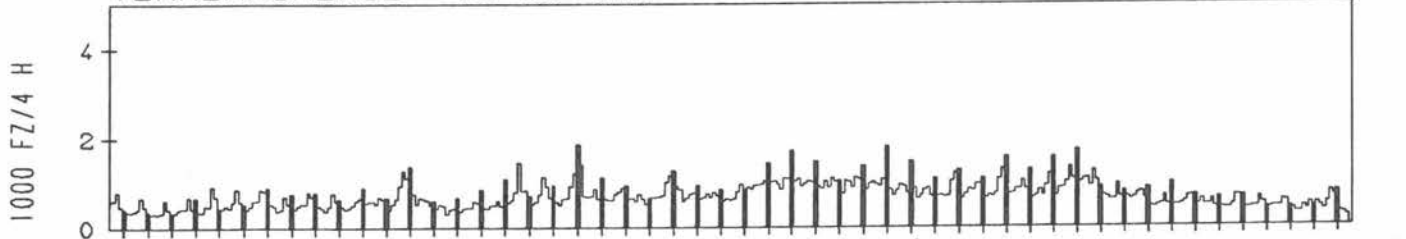
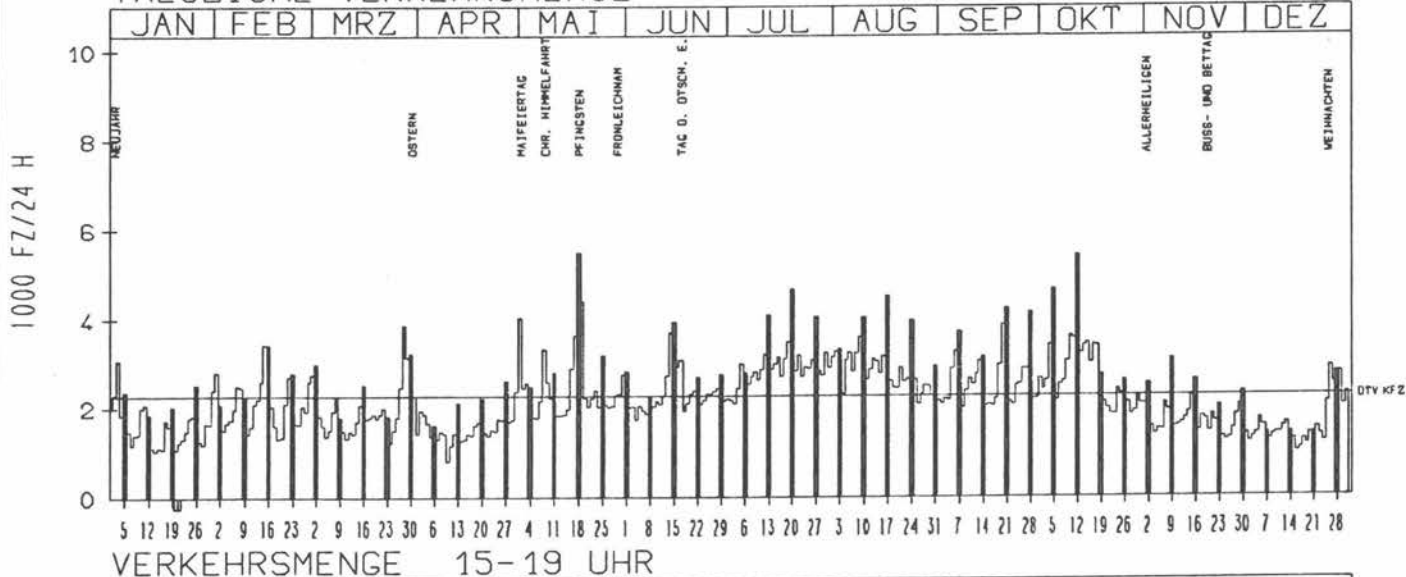
TÄGLICHE VERKEHRSMENGE



RICHTUNG SÜED

DTV KFZ 2272
MAX WERKTAG 3874 SA 20. 9.
MAX FER-WKTAG 3692 SA 14. 6.
MAX SO+FEITAG 5491 SO 18. 5.

TÄGLICHE VERKEHRSMENGE



JAHRESGANGLINIEN 1986

ZST: BREDSTEDT

LAND:
STRASSE

SCHLESWIG-HOLSTEIN

NR.: 1319 1 152

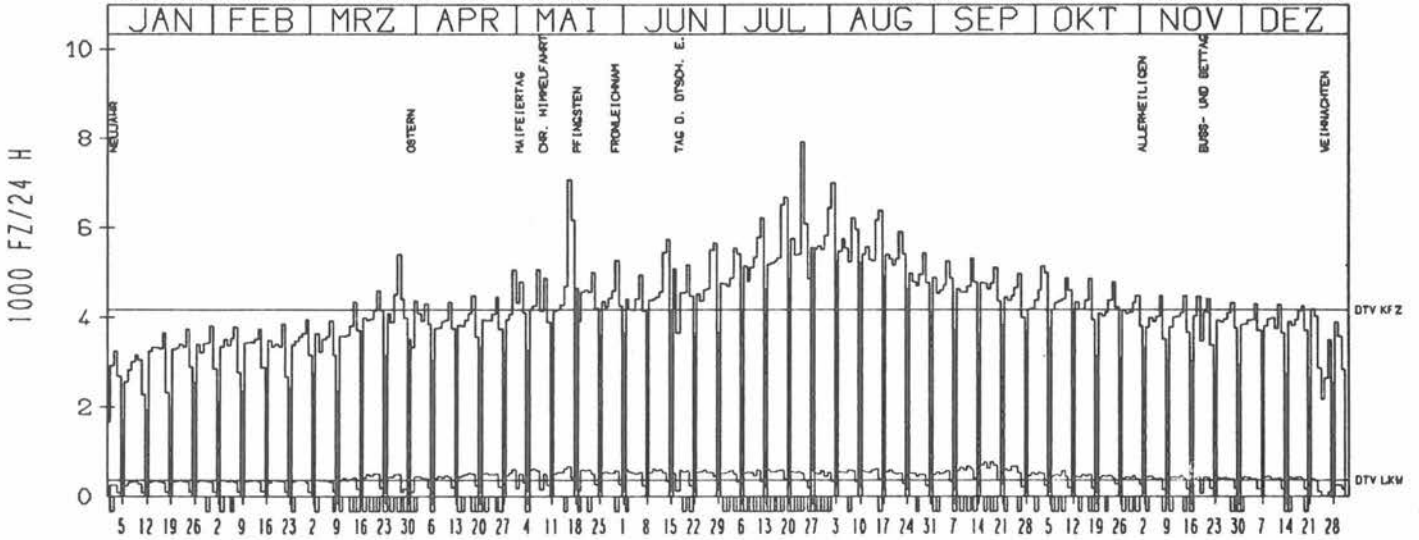
KM:
NETZKNOTEN:

B 5
132.6

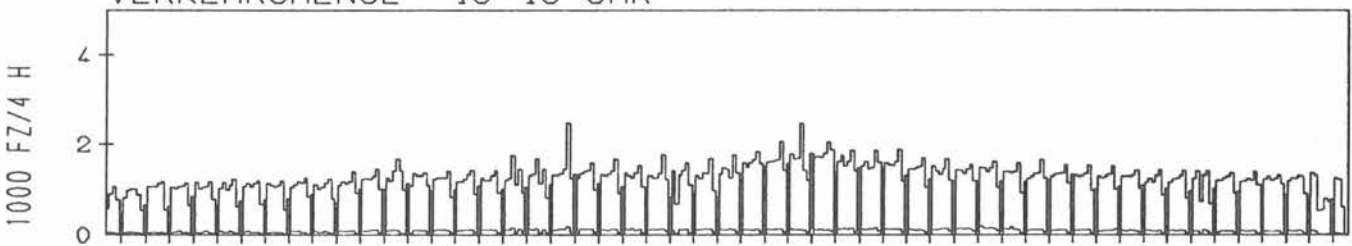
RICHTUNG NÖRD

DTV KFZ	4167
DTV LKW	372 = 8.94 %
MAX WERKTAG	7065 FR 16. 5.
MAX FER-WKTAG	6995 SA 2. 8.
MAX SO+FEITAG	5235 SO 3. 8.

TÄGLICHE VERKEHRSMENGE



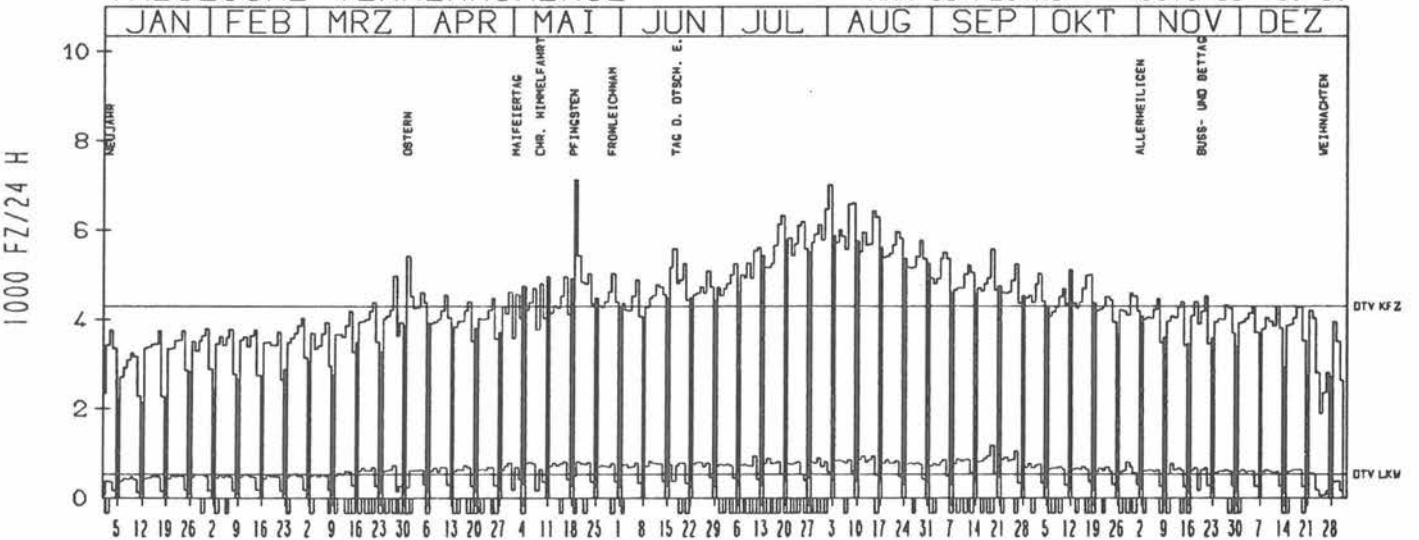
VERKEHRSMENGE 15-19 UHR



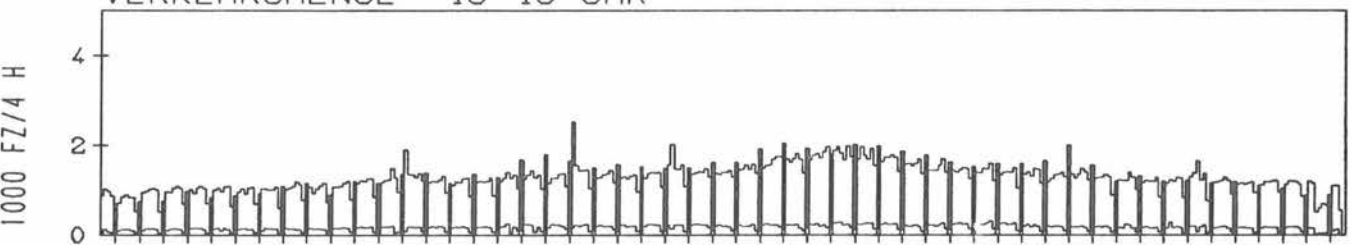
RICHTUNG SÜED

DTV KFZ	4310
DTV LKW	546 = 12.68 %
MAX WERKTAG	5432 DI 20. 5.
MAX FER-WKTAG	7009 SA 2. 8.
MAX SO+FEITAG	5878 SO 3. 8.

TÄGLICHE VERKEHRSMENGE



VERKEHRSMENGE 15-19 UHR



JAHRESGANGLINIEN

1986

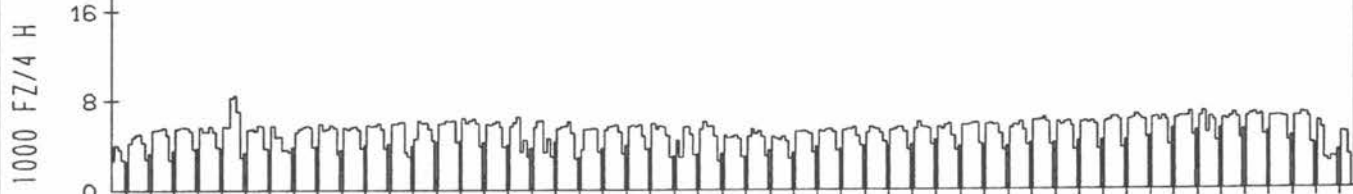
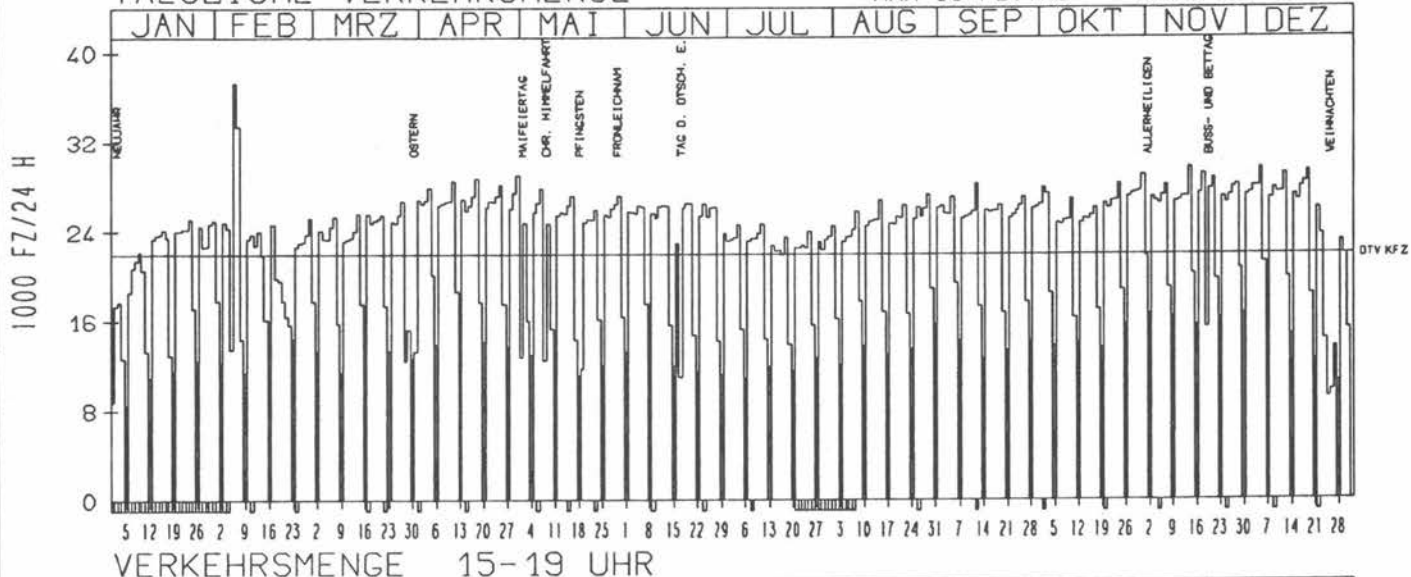
ZST: FRUCHTALLEE
 NR.: 2425 2 210

LAND: HAMBURG
 STRASSE: B 5
 KM:
 NETZKNOTEN: 2425 003
 2425 005

RICHTUNG OST

DTV KFZ 21937
 MAX WERKTAG 37320 DO 6. 2.
 MAX FER-WKTAG 27263 FR 29. 8.
 MAX SO+FEITAG 16556 SO 2. 11.

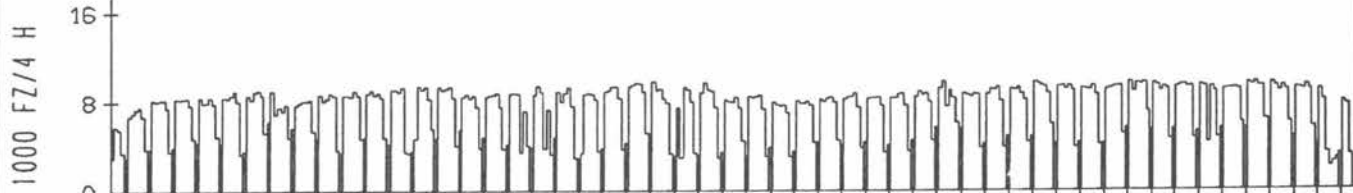
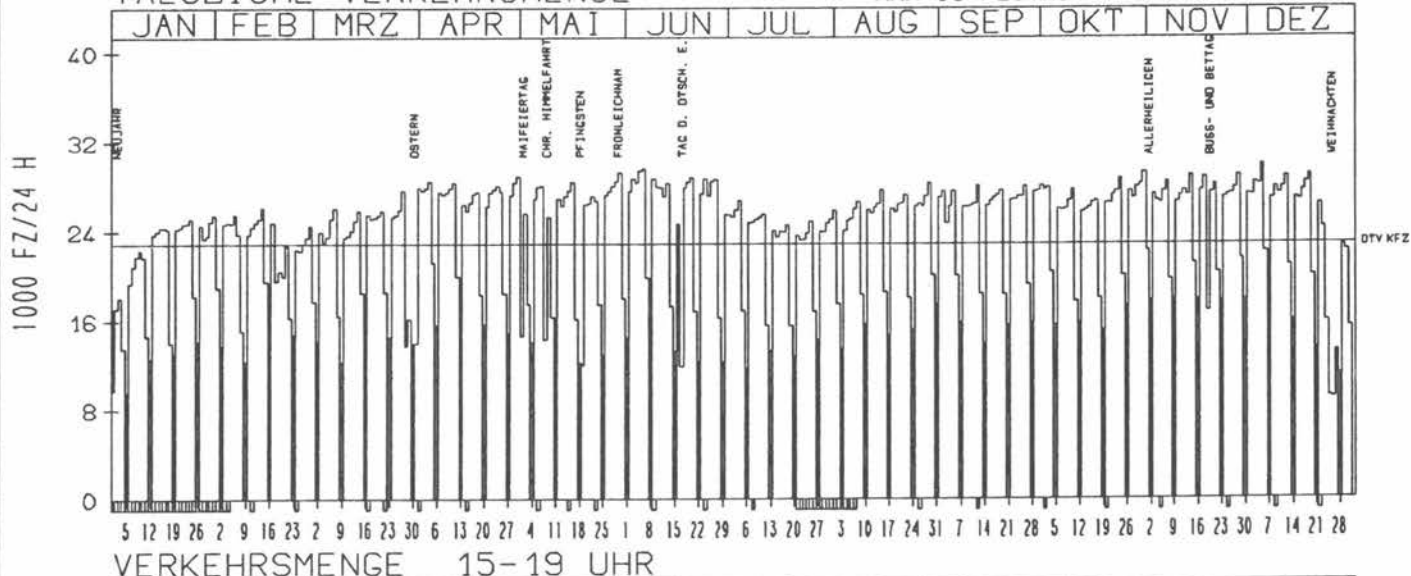
TAEGLICHE VERKEHRSMENGE



RICHTUNG WEST

DTV KFZ 22946
 MAX WERKTAG 29937 FR 5. 12.
 MAX FER-WKTAG 28800 FR 20. 6.
 MAX SO+FEITAG 17871 SO 16. 11.

TAEGLICHE VERKEHRSMENGE



JAHRESGANGLINIEN

1986

ZST: ESCHEBURG

LAND: STRASSE

SCHLESWIG-HOLSTEIN

NR.: 2527 1 121

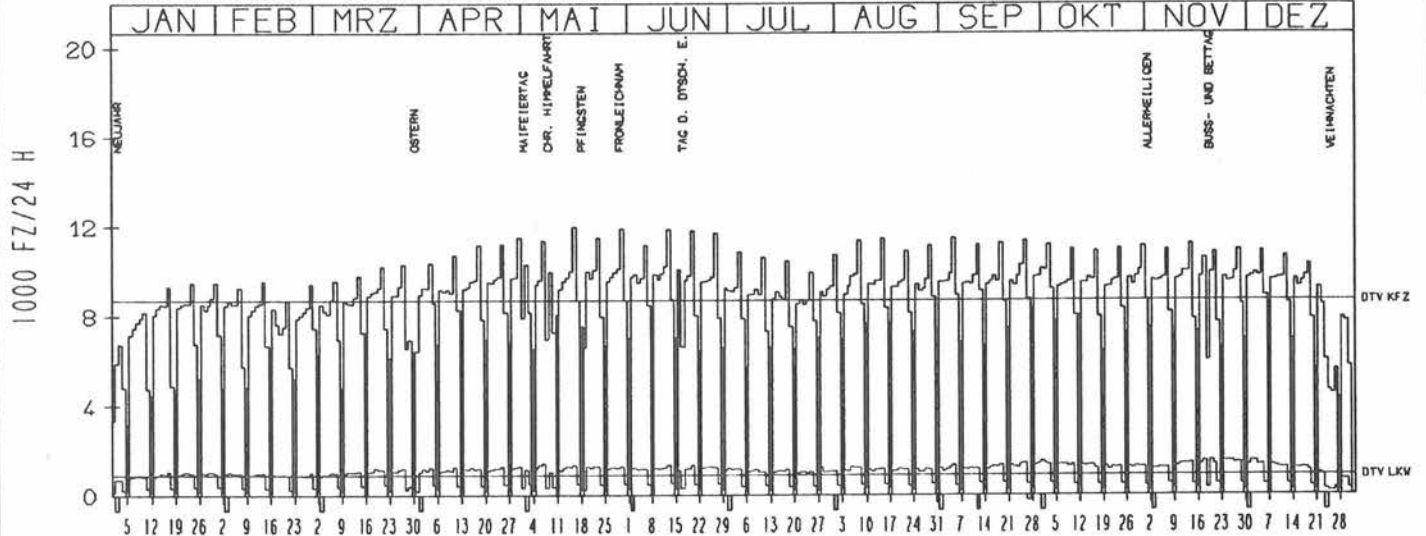
KM: NETZKNOTEN:

B 5
25.6

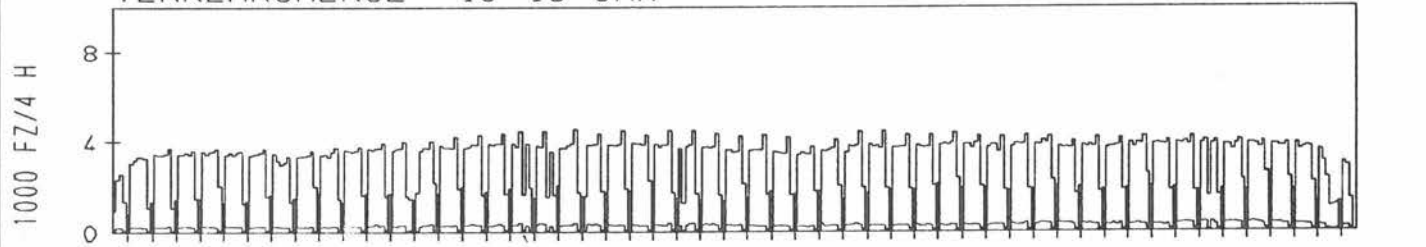
RICHTUNG NÖRD

DTV KFZ 8708
 DTV LKW 897 = 10.30 %
 MAX WERKTAG 11974 FR 16. 5.
 MAX FER-WKTAG 11850 FR 13. 6.
 MAX SO+FEITAG 8294 SO 28. 9.

TAEGLICHE VERKEHRSMENGE



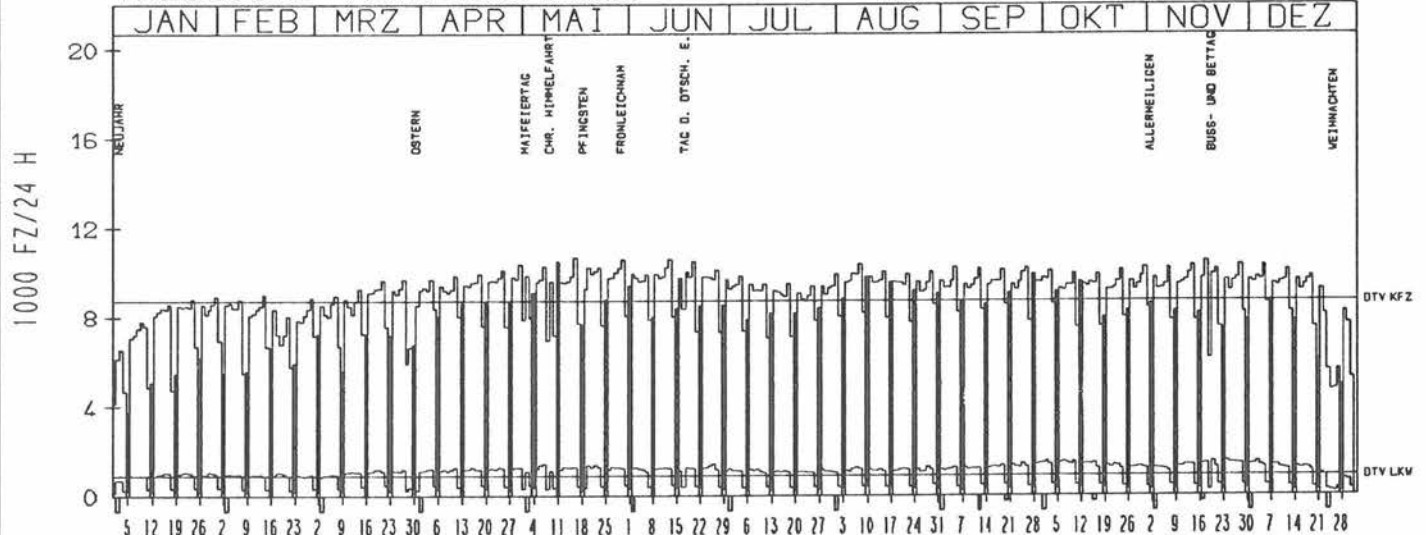
VERKEHRSMENGE 15-19 UHR



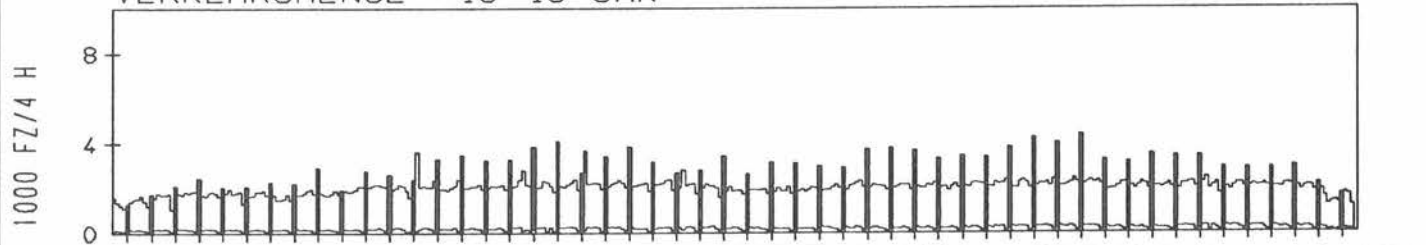
RICHTUNG SÜED

DTV KFZ 8748
 DTV LKW 922 = 10.54 %
 MAX WERKTAG 10675 FR 16. 5.
 MAX FER-WKTAG 10560 FR 13. 6.
 MAX SO+FEITAG 10493 SO 11. 5.

TAEGLICHE VERKEHRSMENGE



VERKEHRSMENGE 15-19 UHR



JAHRESGANGLINIEN 1986

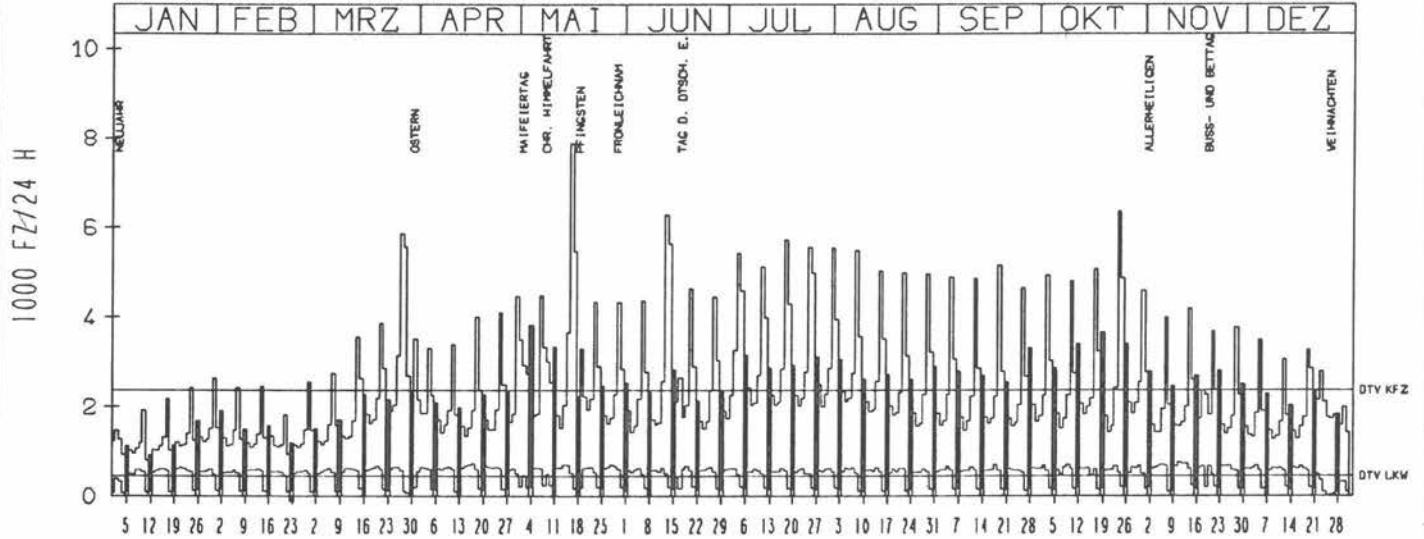
ZST: GRENZE STAAKEN
 NR.: 3444 2 051

LAND: BERLIN
 STRASSE: B 5
 KM: 19.3
 NETZKNOTEN:

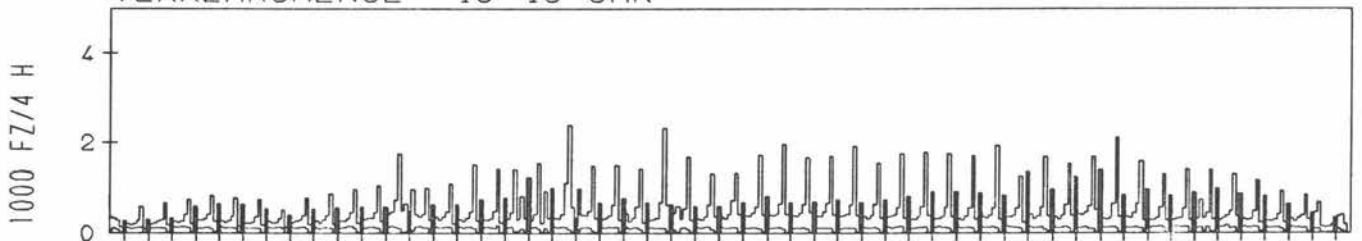
RICHTUNG WEST

DTV KFZ 2376
 DTV LKW 451 = 18.97 %
 MAX WERKTAG 7874 FR 16. 5.
 MAX FER-WKTAG 6277 FR 13. 6.
 MAX SO+FEITAG 5571 FR 28. 3.

TAEGLICHE VERKEHRSMENGE



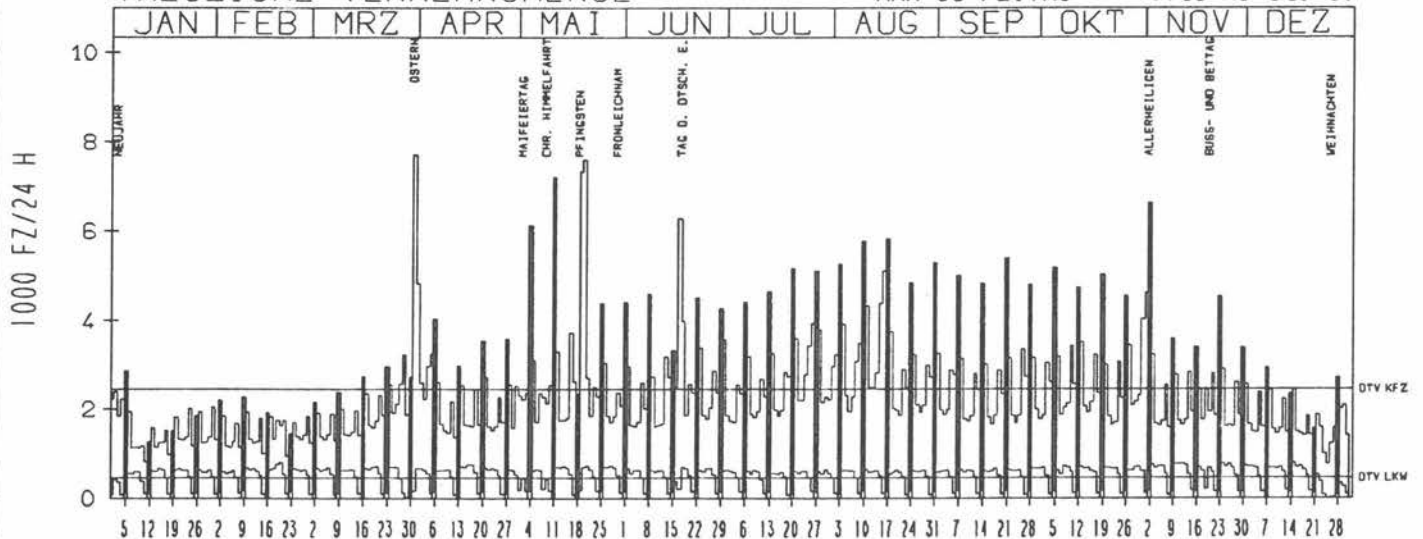
VERKEHRSMENGE 15-19 UHR



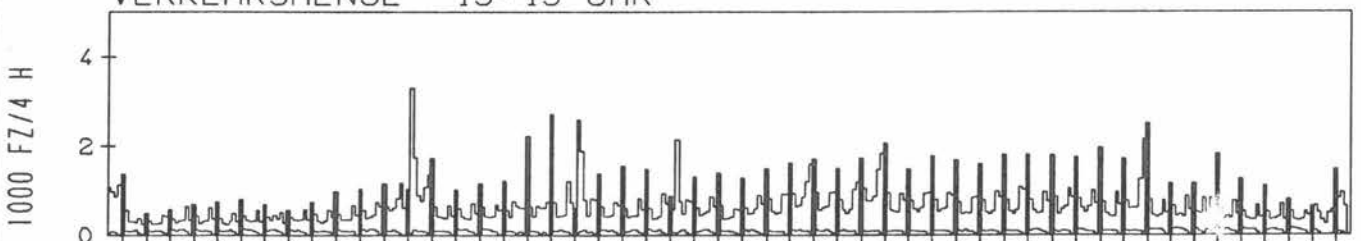
RICHTUNG OST

DTV KFZ 2456
 DTV LKW 469 = 19.11 %
 MAX WERKTAG 4626 SA 1. 11.
 MAX FER-WKTAG 7596 DI 20. 5.
 MAX SO+FEITAG 7719 MO 31. 3.

TAEGLICHE VERKEHRSMENGE



VERKEHRSMENGE 15-19 UHR



JAHRESGANGLINIEN

1986

ZST: LANGENDAMM

LAND: STRASSE

NIEDERSACHSEN

NR.: 3321 3 325

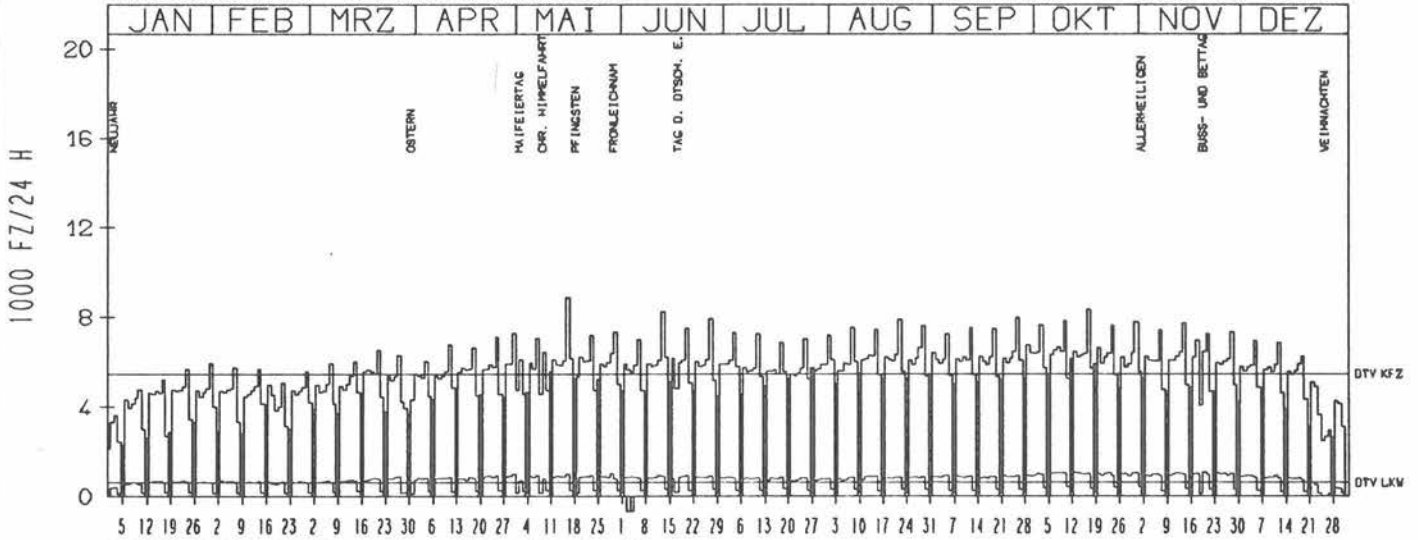
KM: NETZKNOTEN:

B 6
43.8

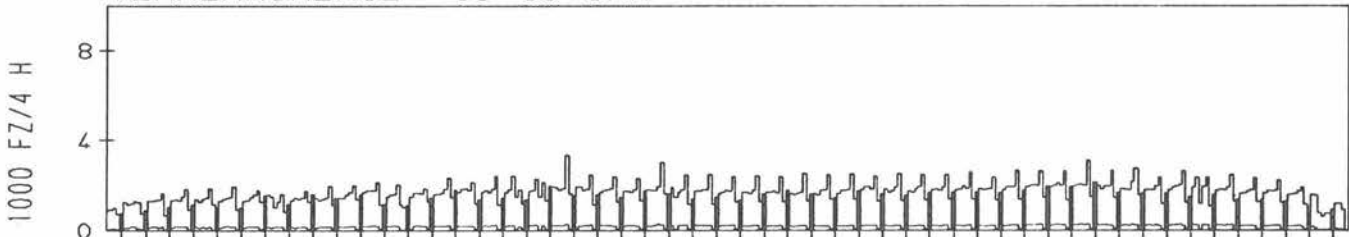
RICHTUNG NÖRD

DTV KFZ 5468
DTV LKW 610 = 11.15 %
MAX WERKTAG 8879 FR 16. 5.
MAX FER-WKTAG 8232 FR 13. 6.
MAX SO+FEITAG 6137 SO 12. 10.

TÄGLICHE VERKEHRSMENGE



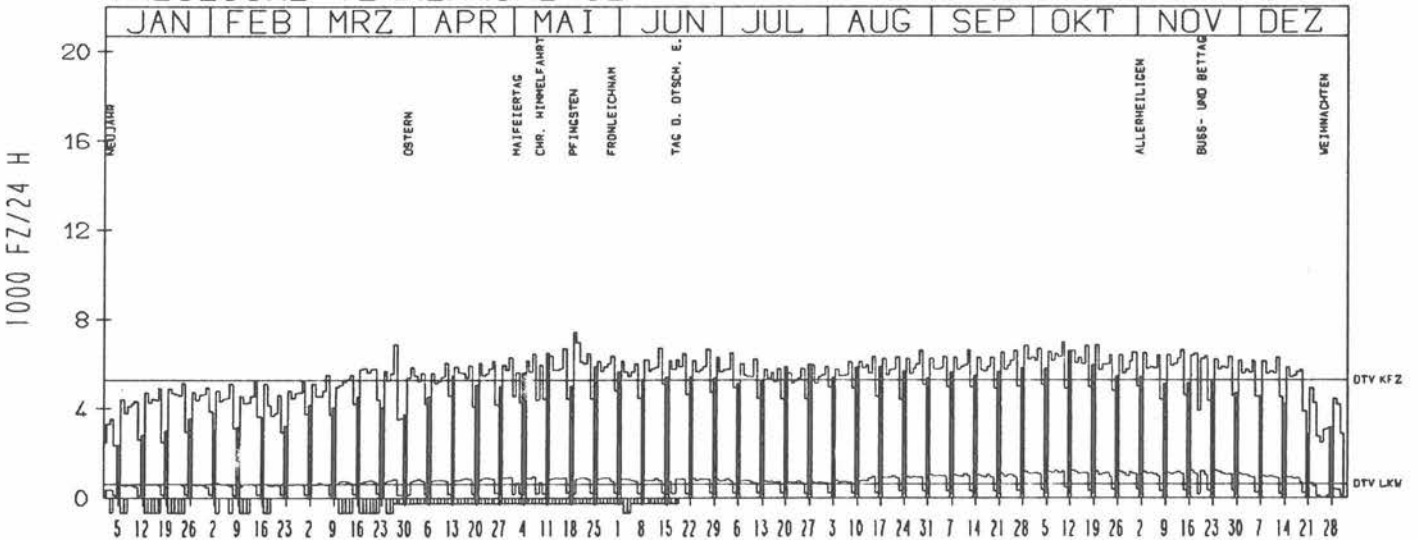
VERKEHRSMENGE 15-19 UHR



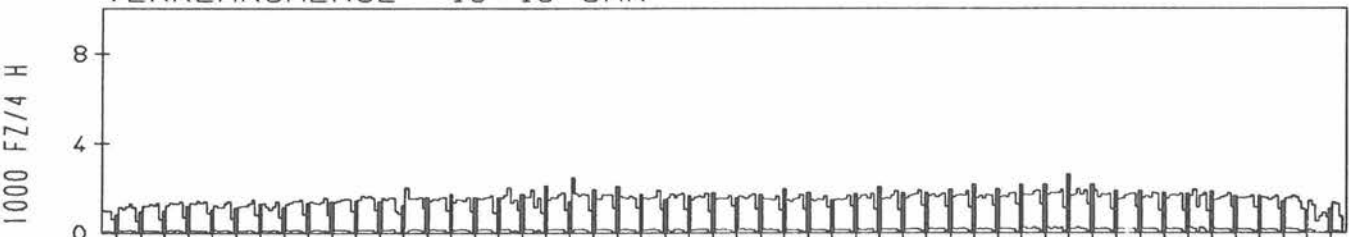
RICHTUNG SÜED

DTV KFZ 5281
DTV LKW 646 = 12.23 %
MAX WERKTAG 6930 FR 10. 10.
MAX FER-WKTAG 6928 DI 20. 5.
MAX SO+FEITAG 7395 MO 19. 5.

TÄGLICHE VERKEHRSMENGE



VERKEHRSMENGE 15-19 UHR



JAHRESGANGLINIEN

1986

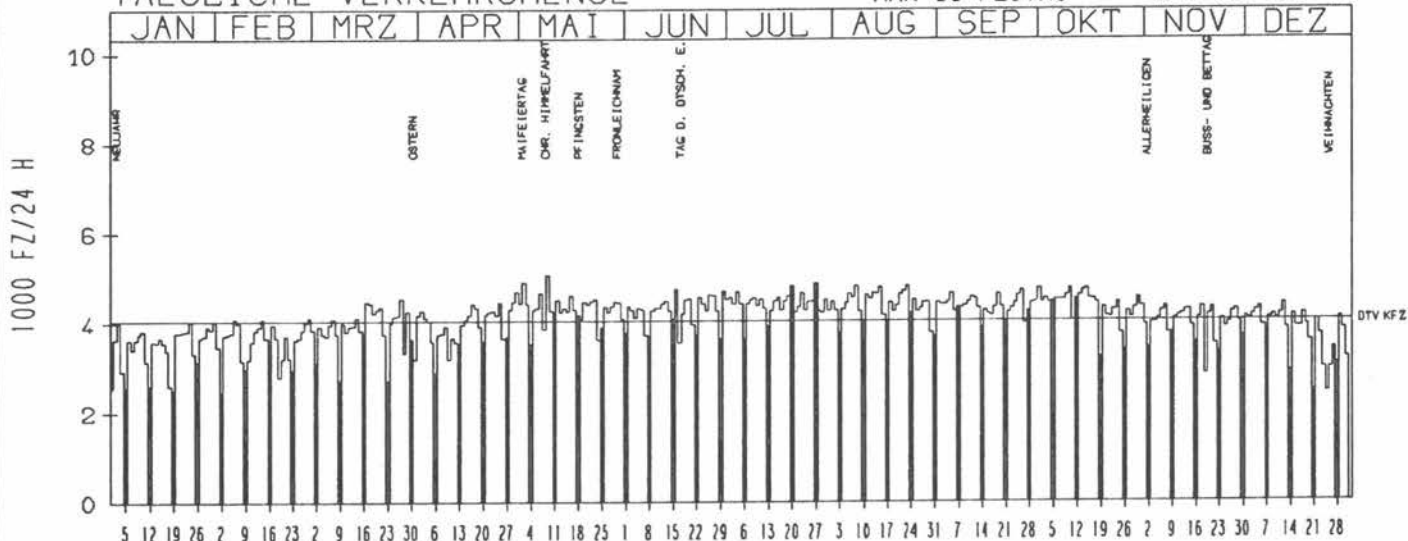
ZST: BUENDHEIM
NR.: 4129 3 336

LAND: NIEDERSACHSEN
STRASSE: B 6
KM: 6.9
NETZKNOTEN:

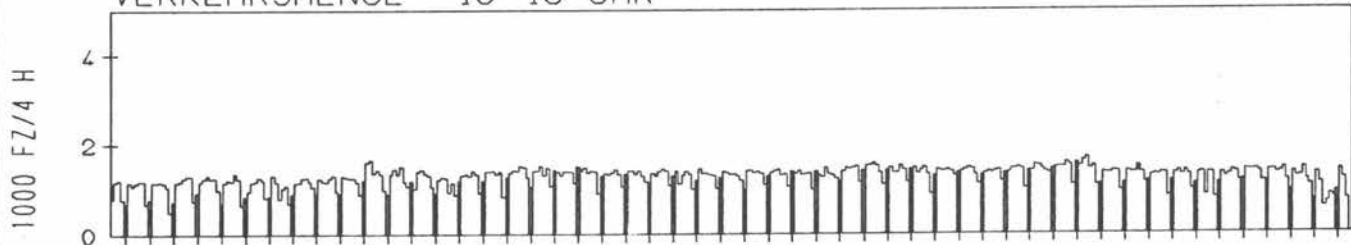
RICHTUNG OST

DTV KFZ 4049
MAX WERKTAG 5067 FR 9. 5.
MAX FER-WKTAG 4823 FR 8. 8.
MAX SO+FEITAG 4873 SO 27. 7.

TAEGLICHE VERKEHRSMENGE



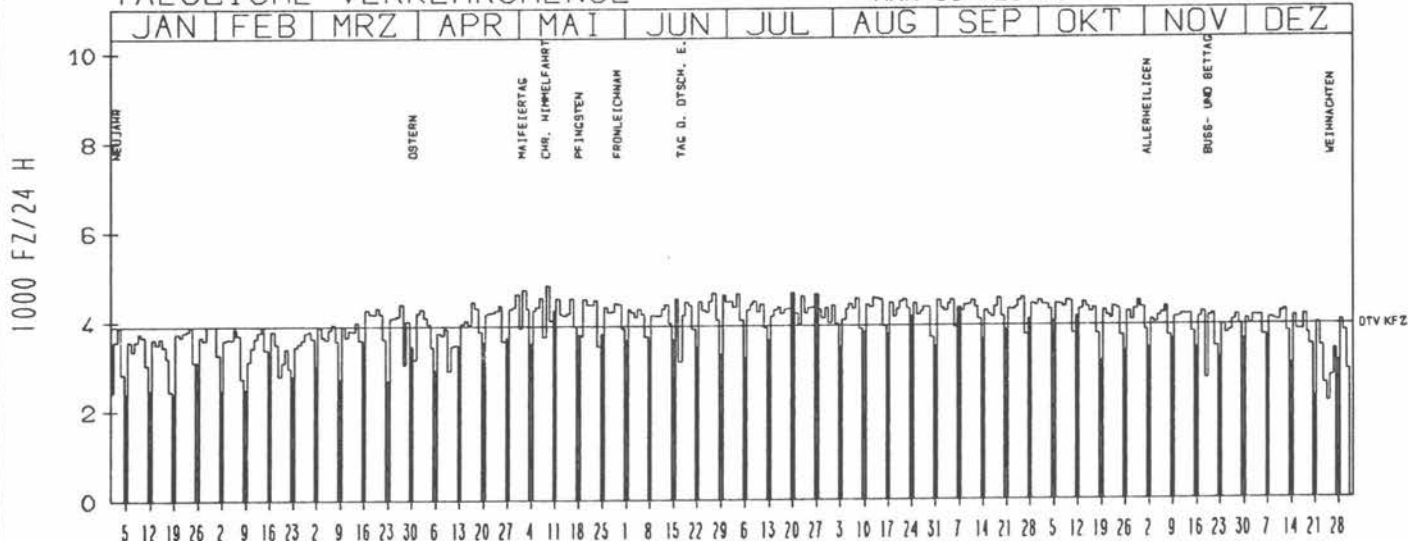
VERKEHRSMENGE 15-19 UHR



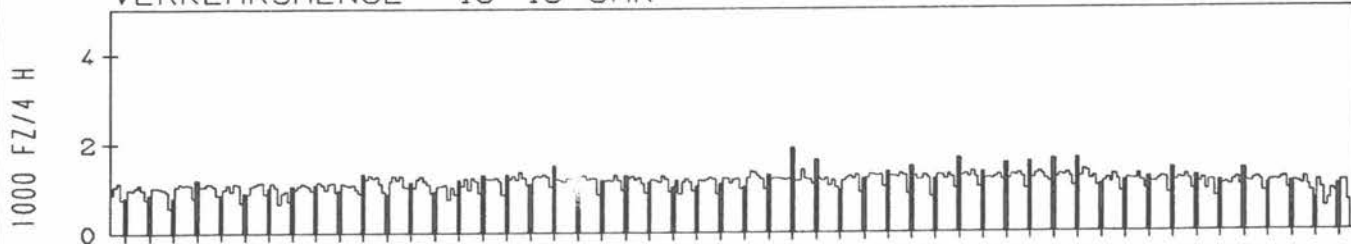
RICHTUNG WEST

DTV KFZ 3905
MAX WERKTAG 4824 FR 9. 5.
MAX FER-WKTAG 4634 FR 27. 6.
MAX SO+FEITAG 4637 SO 20. 7.

TAEGLICHE VERKEHRSMENGE



VERKEHRSMENGE 15-19 UHR



JAHRESGANGLINIEN

1986

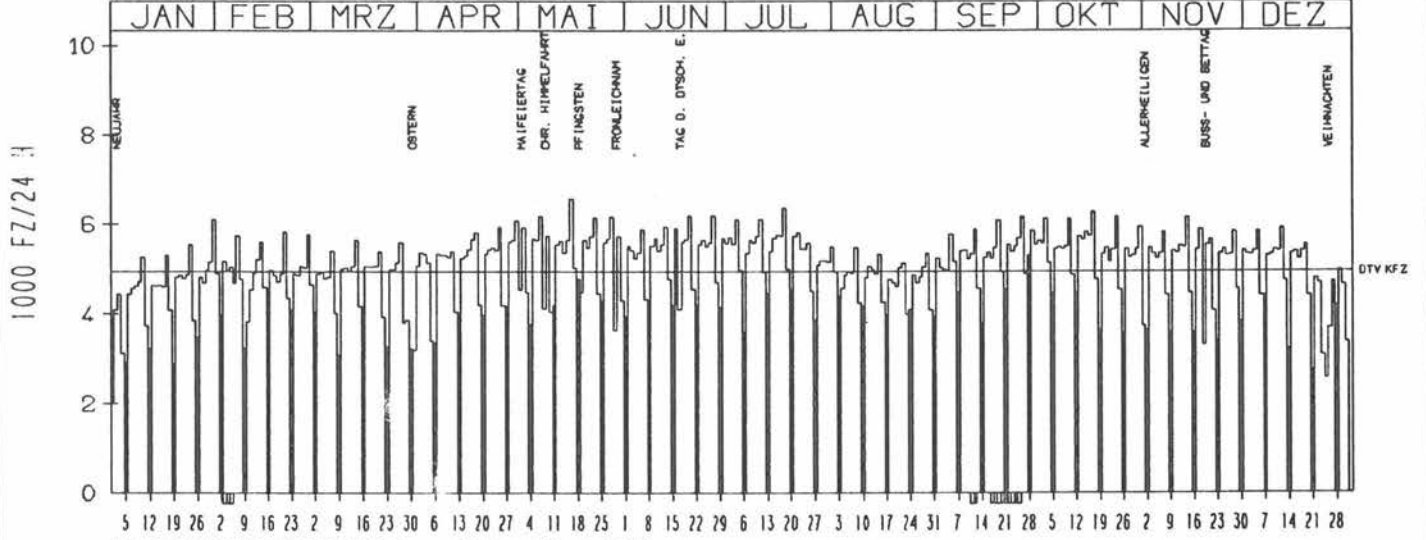
ZST: MESCHEDE
 NR.: 4615 5 308

LAND: NORDRHEIN-WESTFALEN
 STRASSE: B 7
 KM: 16.2
 NETZKNOTEN:

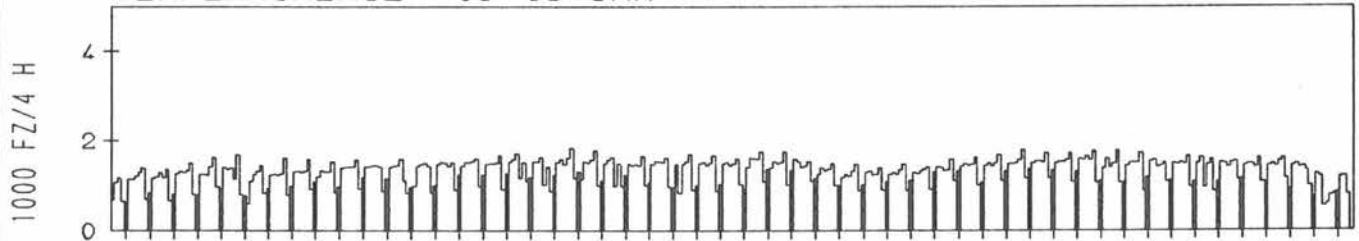
RICHTUNG OST

DTV KFZ 4939
 MAX WERKTAG 6557 FR 16. 5.
 MAX FER-WKTAG 6342 FR 18. 7.
 MAX SO+FEITAG 5275 SO 28. 9.

TAEGLICHE VERKEHRSMENGE



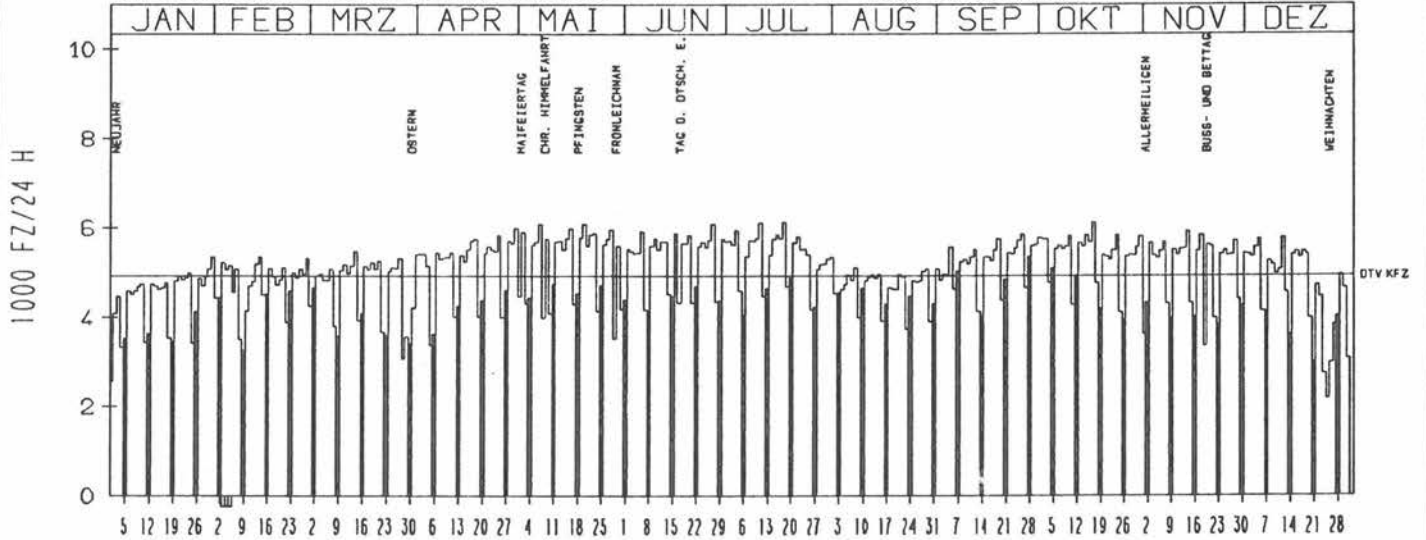
VERKEHRSMENGE 15-19 UHR



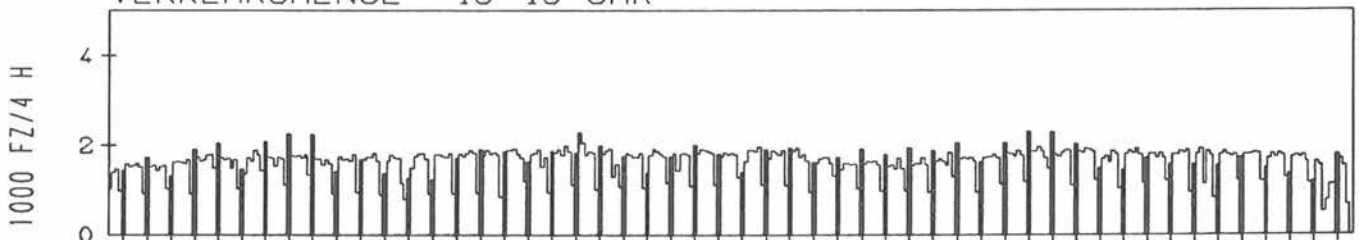
RICHTUNG WEST

DTV KFZ 4944
 MAX WERKTAG 6111 FR 17. 10.
 MAX FER-WKTAG 6129 FR 18. 7.
 MAX SO+FEITAG 5792 MO 19. 5.

TAEGLICHE VERKEHRSMENGE



VERKEHRSMENGE 15-19 UHR



JAHRESGANGLINIEN 1986

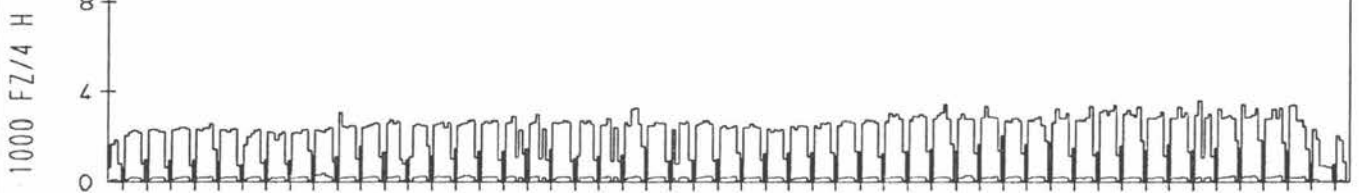
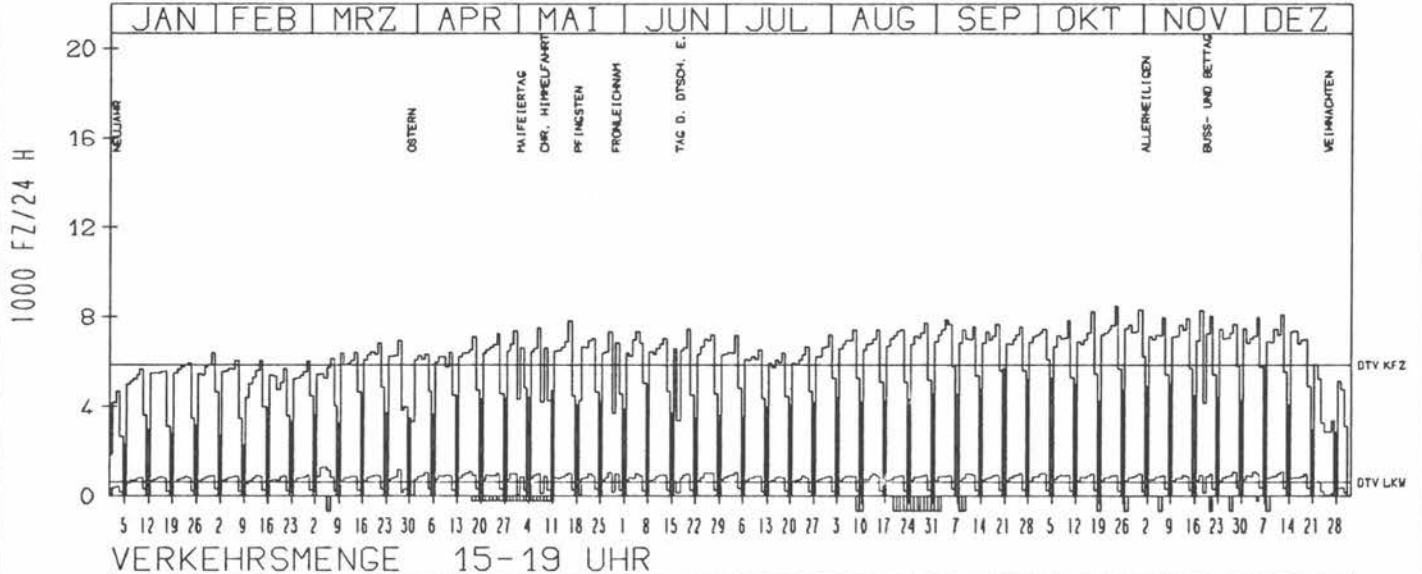
ZST: HELSA
 NR.: 4723 6 651 (0651)

LAND: HESSEN
 STRASSE: B 7
 KM:
 NETZKNOTEN: 4724 024
 4723 009

RICHTUNG OST

DTV KFZ 5844
 DTV LKW 619 = 10.59 %
 MAX WERKTAG 8457 FR 24. 10.
 MAX FER-WKTAG 7864 DO 4. 9.
 MAX SO+FEITAG 5665 SO 21. 9.

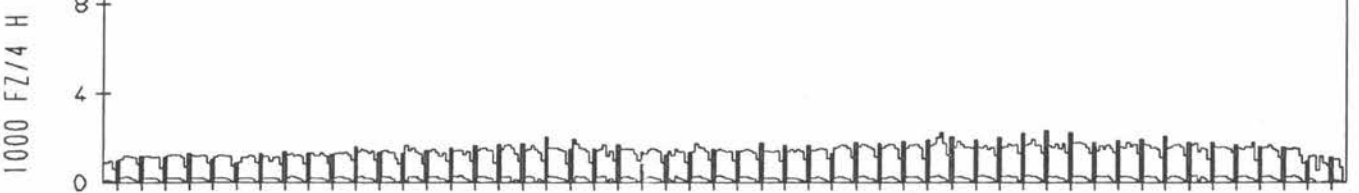
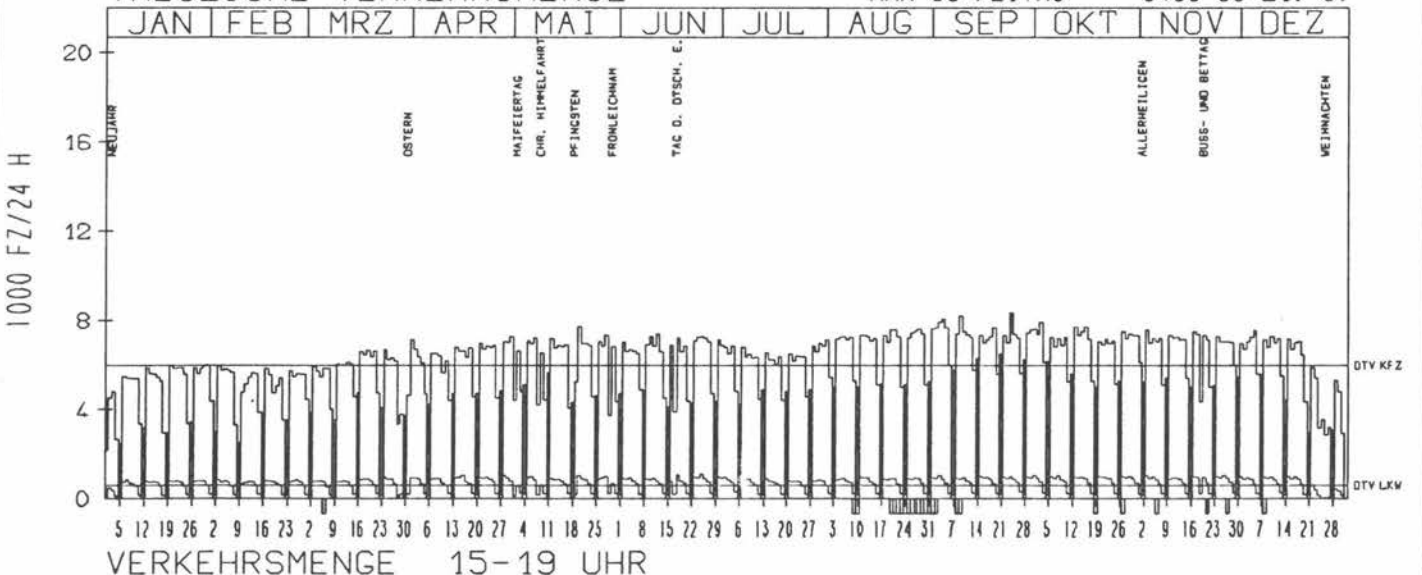
TAEGLICHE VERKEHRSMENGE



RICHTUNG WEST

DTV KFZ 5990
 DTV LKW 628 = 10.49 %
 MAX WERKTAG 8344 MI 24. 9.
 MAX FER-WKTAG 8081 DO 4. 9.
 MAX SO+FEITAG 6480 SO 21. 9.

TAEGLICHE VERKEHRSMENGE



JAHRESGANGLINIEN

1986

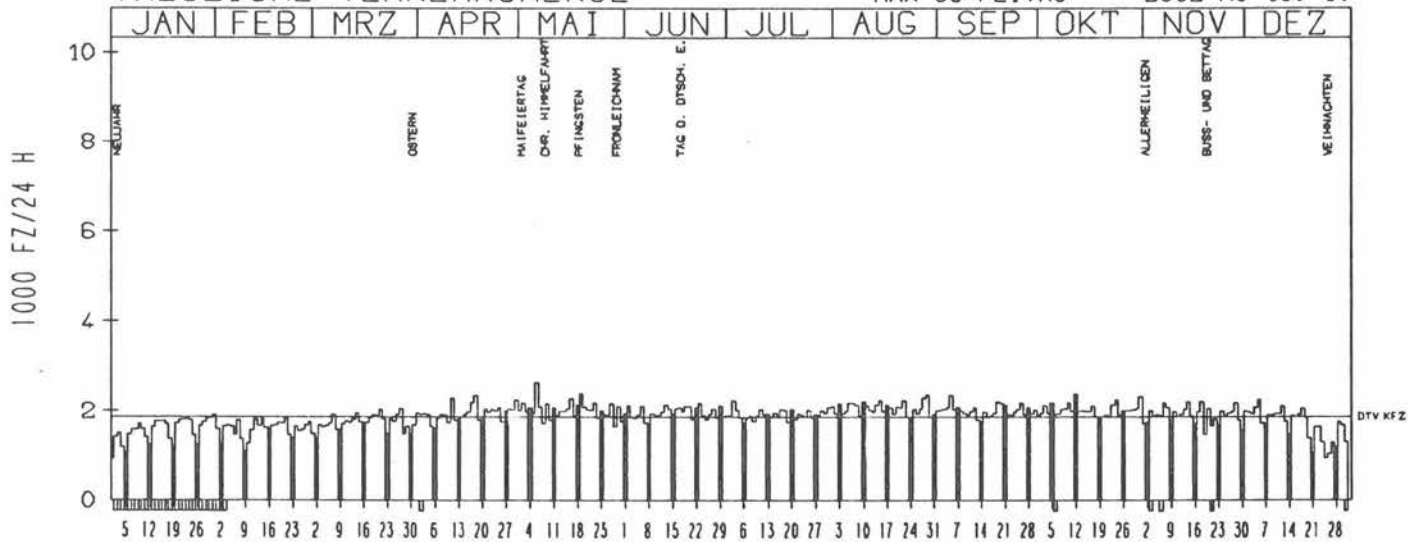
ZST: WAHLROD
 NR.: 5312 7 002

LAND: RHEINLAND-PFALZ
 STRASSE: B 8
 KM: 95,0
 NETZKNOTEN: 5312 056
 5312 060

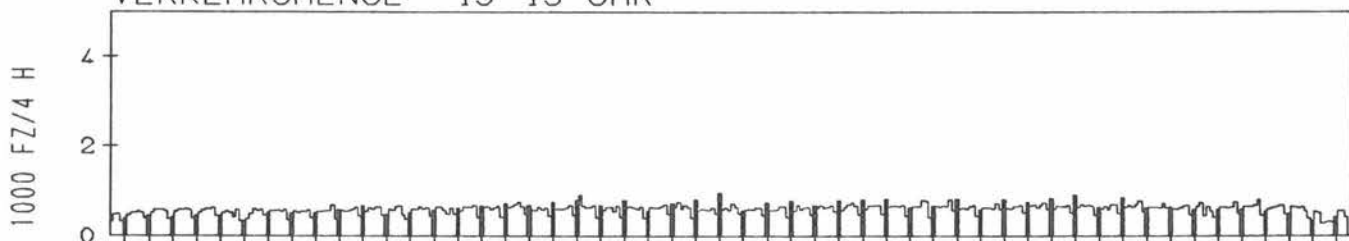
RICHTUNG NORD

DTV KFZ 1866
 MAX WERKTAG 2634 DI 6. 5.
 MAX FER-WKTAG 2357 FR 29. 8.
 MAX SO+FEITAG 2392 MO 19. 5.

TAEGLICHE VERKEHRSMENGE



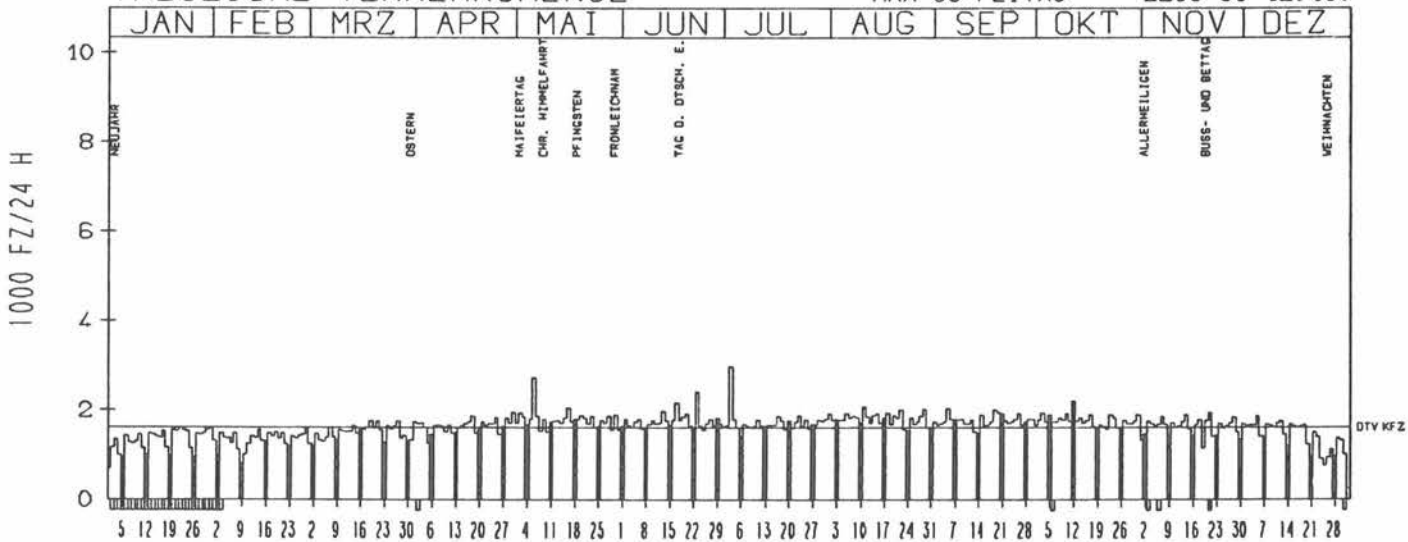
VERKEHRSMENGE 15-19 UHR



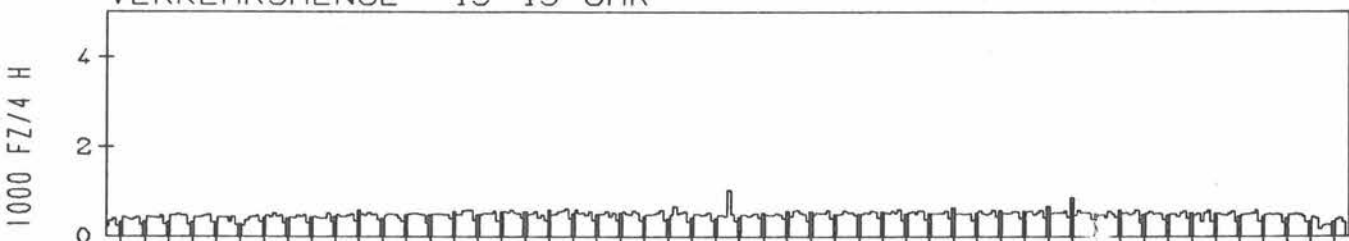
RICHTUNG SUED

DTV KFZ 1626
 MAX WERKTAG 2715 DI 6. 5.
 MAX FER-WKTAG 2970 DO 3. 7.
 MAX SO+FEITAG 2200 SO 12. 10.

TAEGLICHE VERKEHRSMENGE



VERKEHRSMENGE 15-19 UHR



JAHRESGANGLINIEN 1986

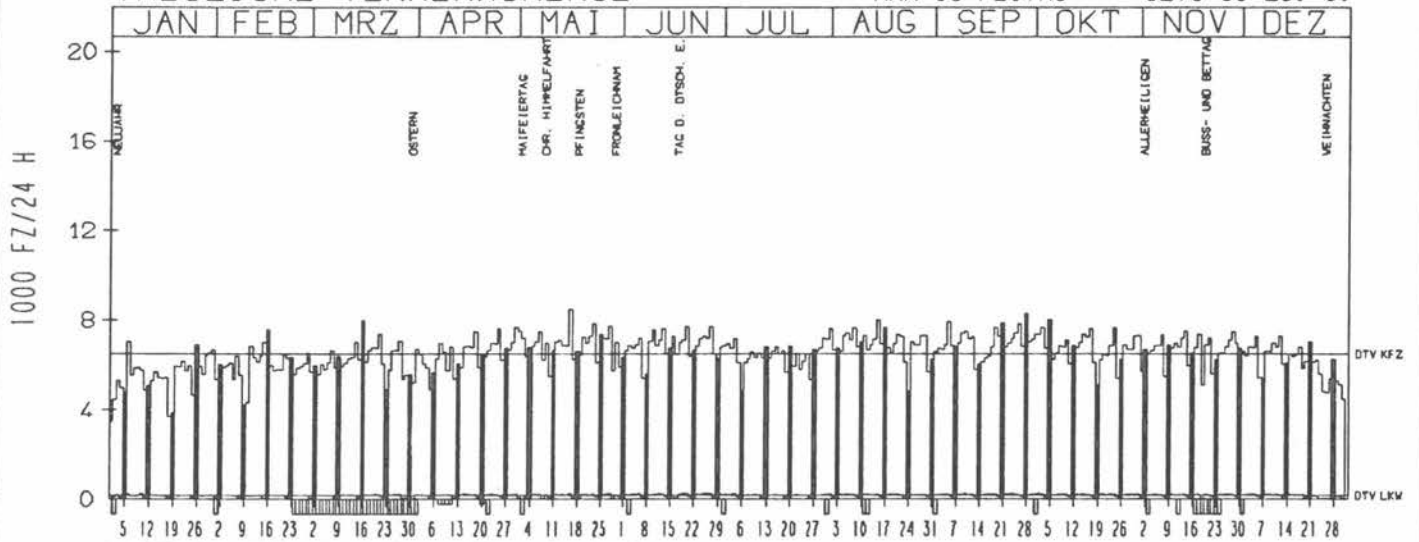
ZST: KÖNIGSTEIN
 NR.: 5816 6 601 (0601)

LAND: HESSEN
 STRASSE: B 8
 KM: 14.0
 NETZKNOTEN: 5716 028
 5816 037

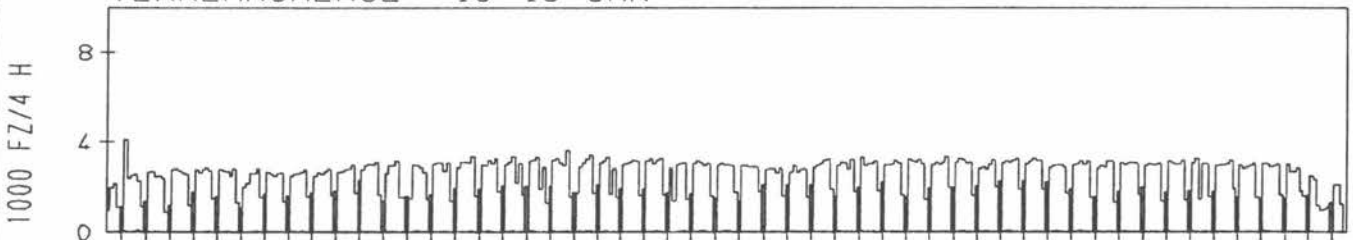
RICHTUNG NÖRD

DTV KFZ 6487
 DTV LKW 163 = 2.52 %
 MAX WERKTAG 8472 FR 16. 5.
 MAX FER-WKTAG 7991 FR 15. 8.
 MAX SO+FEITAG 8278 SO 28. 9.

TÄGLICHE VERKEHRSMENGE



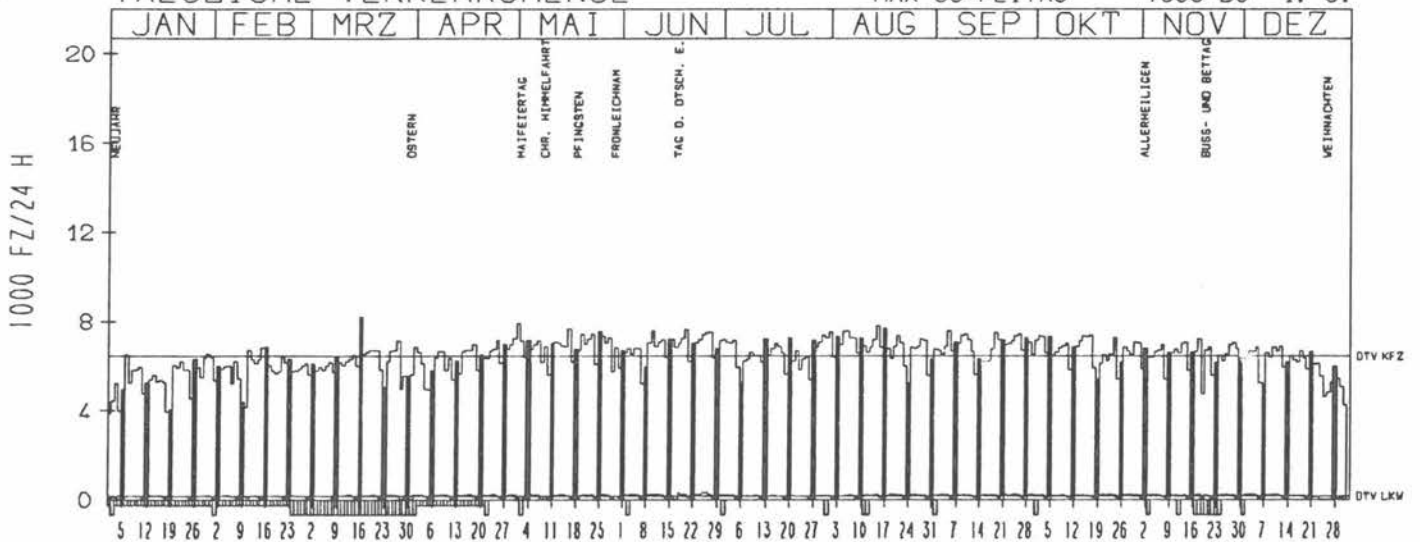
VERKEHRSMENGE 15-19 UHR




RICHTUNG SÜED

DTV KFZ 6435
 DTV LKW 180 = 2.79 %
 MAX WERKTAG 7665 FR 16. 5.
 MAX FER-WKTAG 7803 FR 15. 8.
 MAX SO+FEITAG 7935 DO 1. 5.

TÄGLICHE VERKEHRSMENGE



VERKEHRSMENGE 15-19 UHR

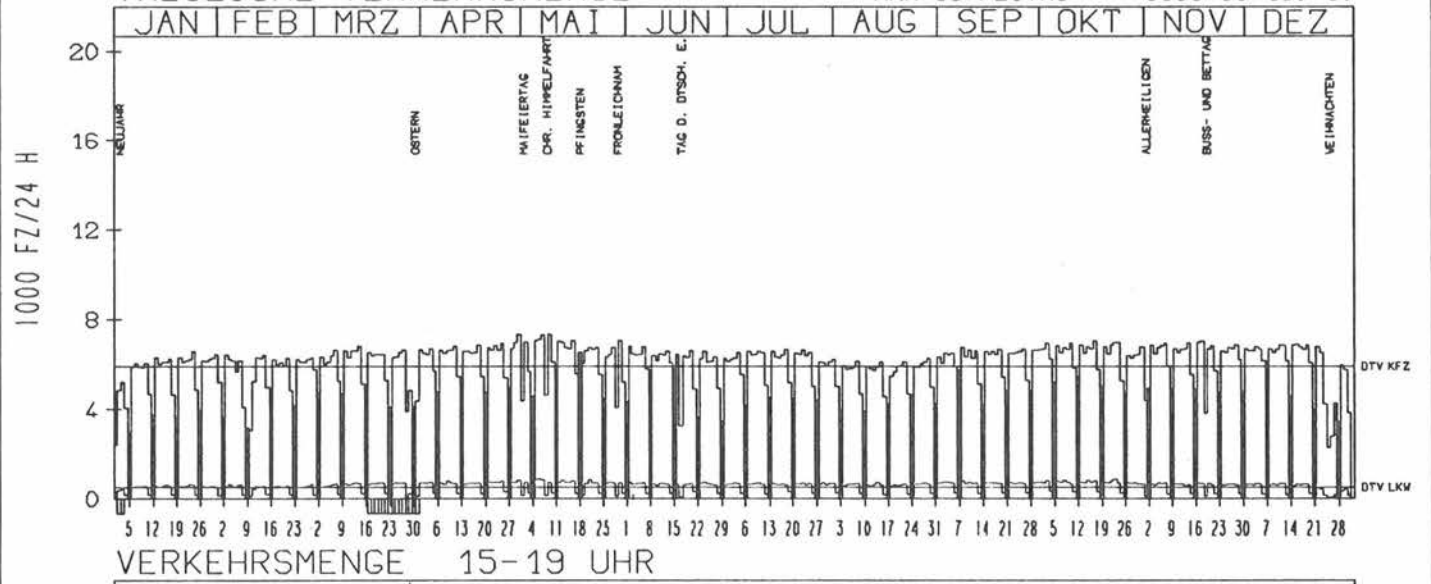


ZST: GELDERN
 NR.: 4403 5 216

LAND: NORDRHEIN-WESTFALEN
 STRASSE: B 9
 KM: 19.1
 NETZKNOTEN: 4403 005
 4403 006

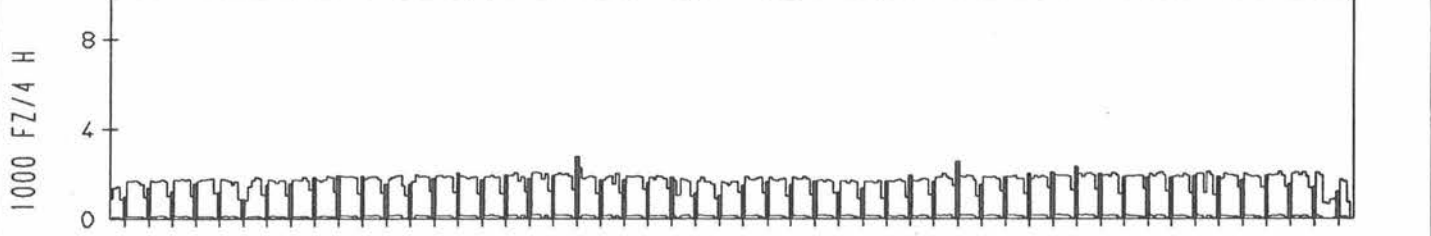
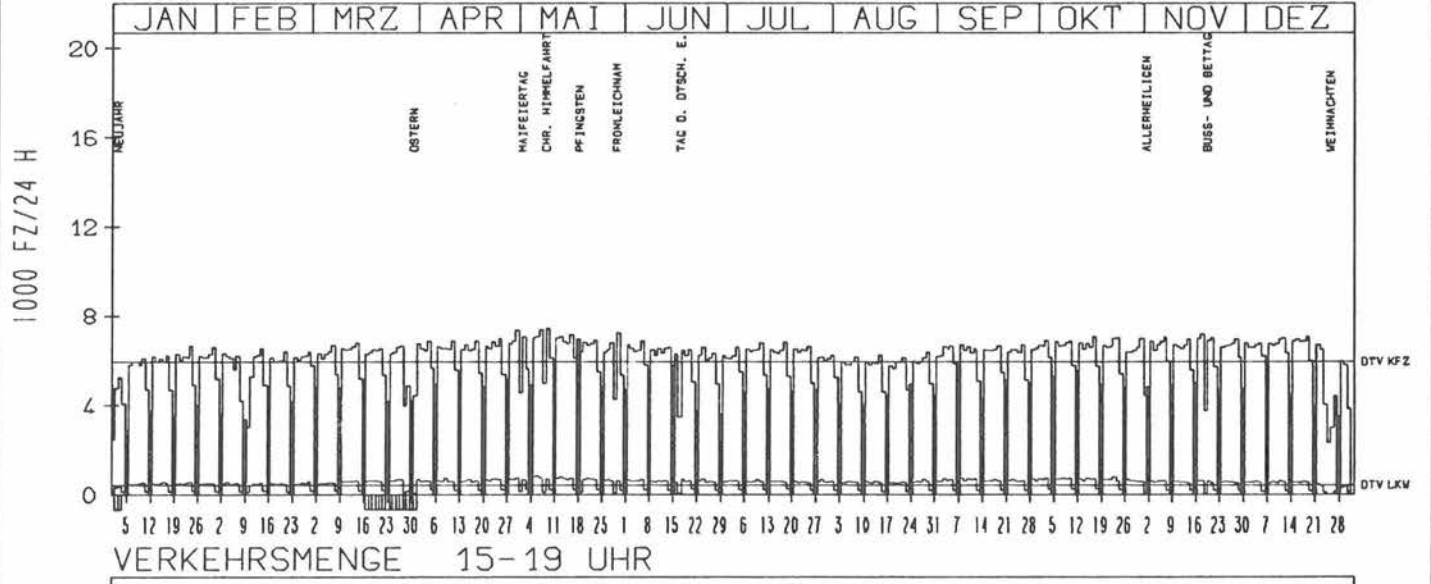
RICHTUNG NORD
 TAEGLICHE VERKEHRSMENGE

DTV KFZ	5900
DTV LKW	491 = 8.33 %
MAX WERKTAG	7339 MI 30. 4.
MAX FER-WKTAG	6769 MO 22. 12.
MAX SO+FEITAG	6536 SO 18. 5.



RICHTUNG SUED
 TAEGLICHE VERKEHRSMENGE

DTV KFZ	5942
DTV LKW	456 = 7.68 %
MAX WERKTAG	7448 FR 9. 5.
MAX FER-WKTAG	6867 FR 4. 4.
MAX SO+FEITAG	6932 SO 18. 5.



JAHRESGANGLINIEN

1986

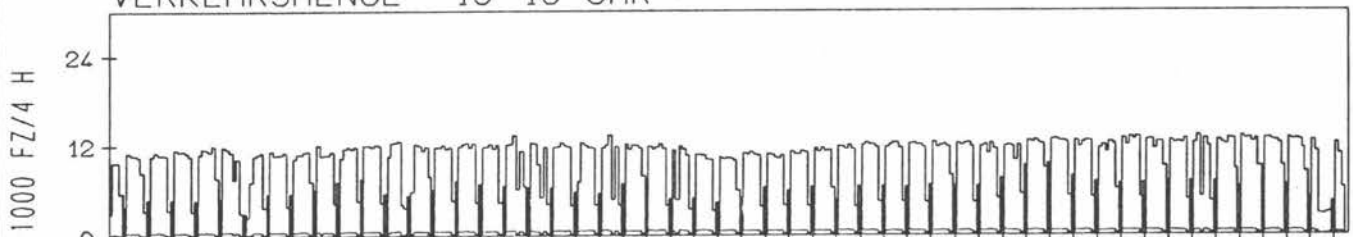
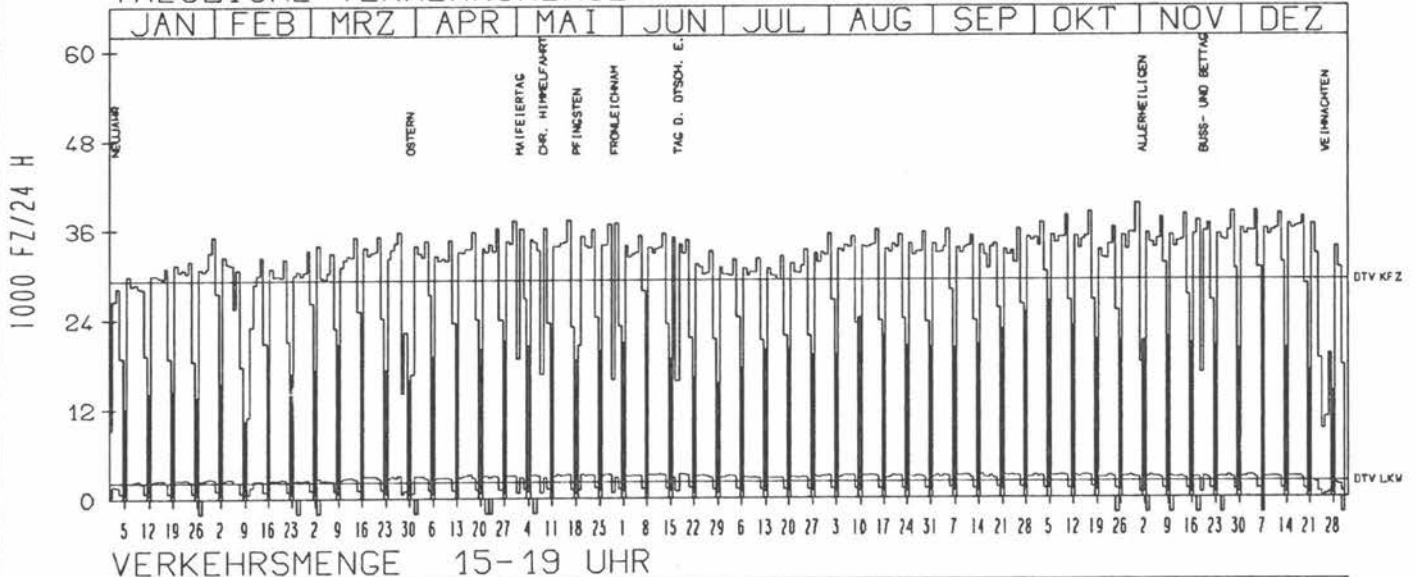
ZST: MITTELWEIDEN
NR.: 5611 7 014

LAND: RHEINLAND-PFALZ
STRASSE: B 9
KM: 82.9
NETZKNOTEN: 5611 011
5611 015

RICHTUNG NÖRD

TÄGLICHE VERKEHRSMENGE


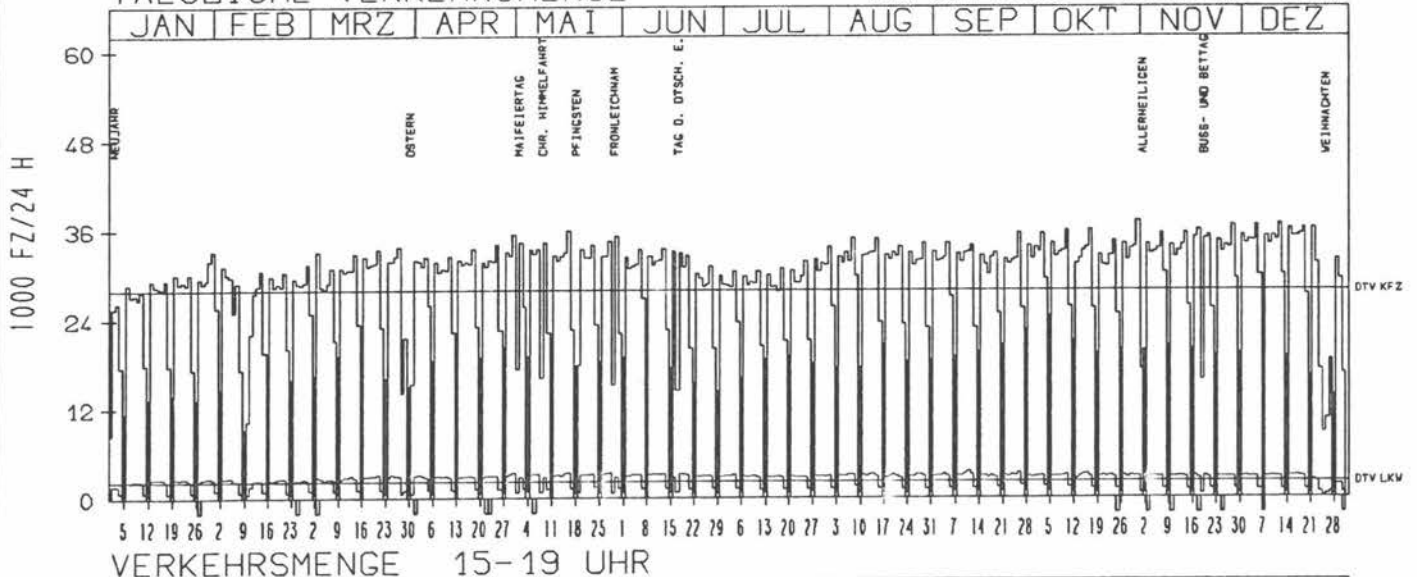
DTV KFZ	29215
DTV LKW	2192 = 7.50 %
MAX WERKTAG	39392 FR 31.10.
MAX FER-WKTAG	36543 MO 22.12.
MAX SO+FEITAG	26263 SO 5.10.



RICHTUNG SÜED

TÄGLICHE VERKEHRSMENGE

DTV KFZ	28025
DTV LKW	2251 = 8.03 %
MAX WERKTAG	37204 FR 31.10.
MAX FER-WKTAG	36317 MO 22.12.
MAX SO+FEITAG	24452 SO 5.10.



JAHRESGANGLINIEN 1986

ZST: NIERSTEIN

NR.: 6116 7 219

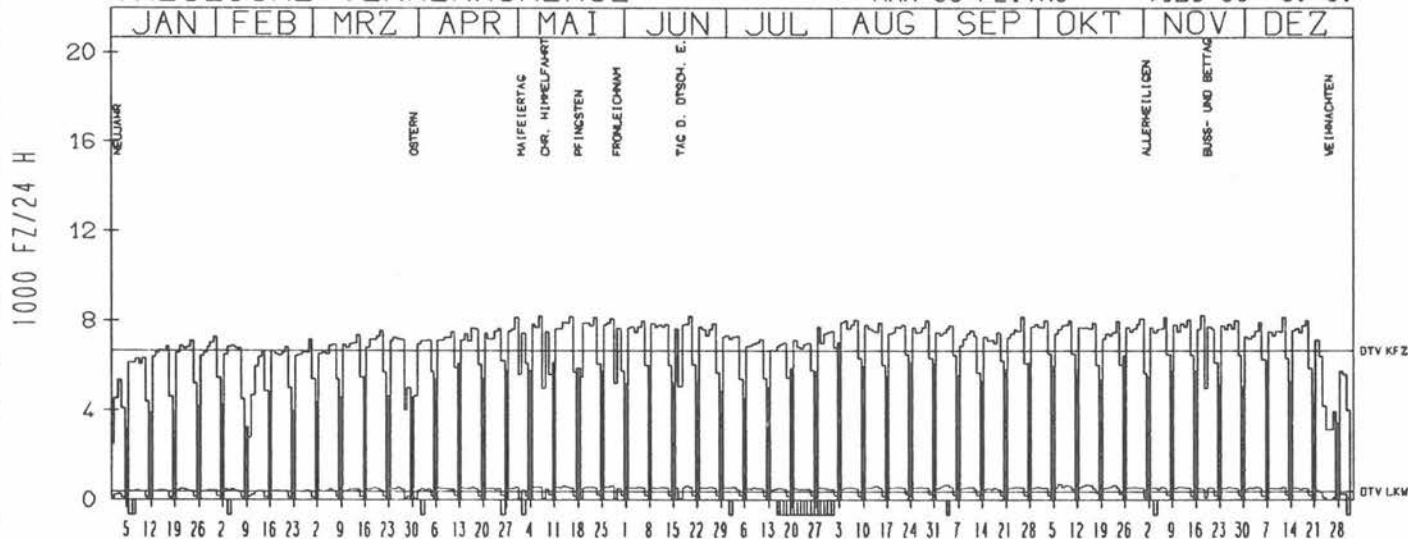
LAND:
STRASSE
KM:

RHEINLAND-PFALZ
B 9
5.3
NETZKNOTEN:
6116 451
6116 356


RICHTUNG NÖRD

DTV KFZ	6671
DTV LKW	383 = 5.74 %
MAX WERKTAG	8231 DI 18.11.
MAX FER-WKTAG	8208 FR 20. 6.
MAX SO+FEITAG	7028 SO 3. 8.

TÄGLICHE VERKEHRSMENGE



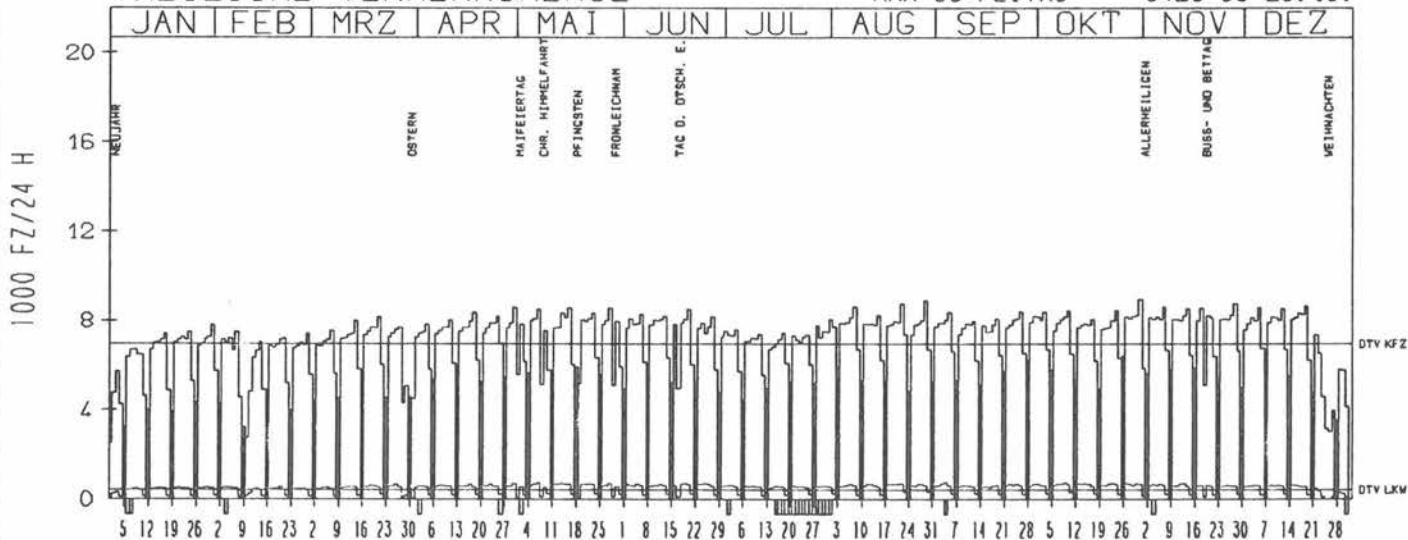
VERKEHRSMENGE 15-19 UHR



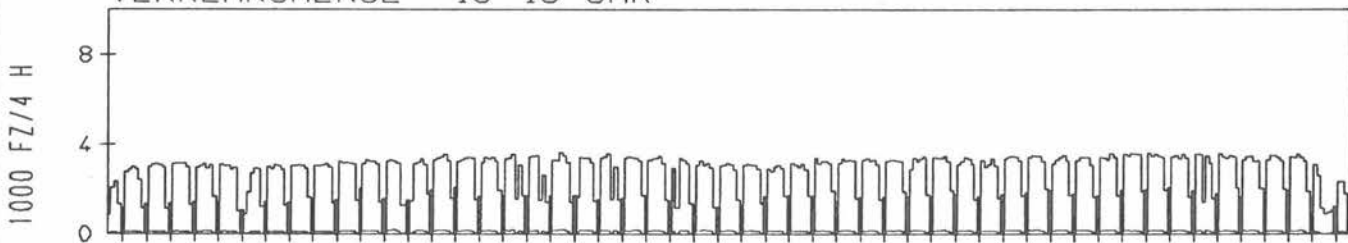
RICHTUNG SÜED

DTV KFZ	6933
DTV LKW	453 = 6.54 %
MAX WERKTAG	8960 FR 31.10.
MAX FER-WKTAG	8917 FR 29. 8.
MAX SO+FEITAG	6423 SO 26.10.

TÄGLICHE VERKEHRSMENGE



VERKEHRSMENGE 15-19 UHR



JAHRESGANGLINIEN

1986

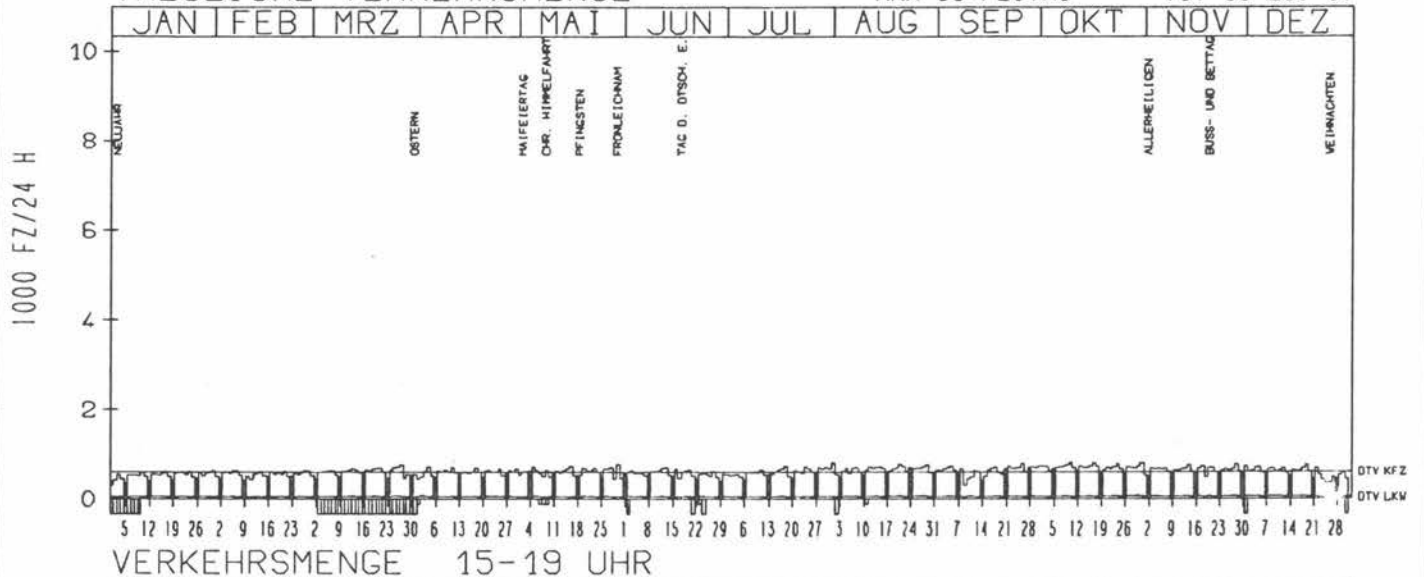
ZST: WILGARTSWIESEN
 NR.: 6713 7 030

LAND: RHEINLAND-PFALZ
 STRASSE: B 10
 KM: 49.4
 NETZKNOTEN: 6713 008
 6713 004

RICHTUNG OST

DTV KFZ 608
 DTV LKW 45 = 7.40 %
 MAX WERKTAG 816 FR 10.10.
 MAX FER-WKTAG 805 FR 1. 8.
 MAX SO+FEITAG 707 SO 28. 9.

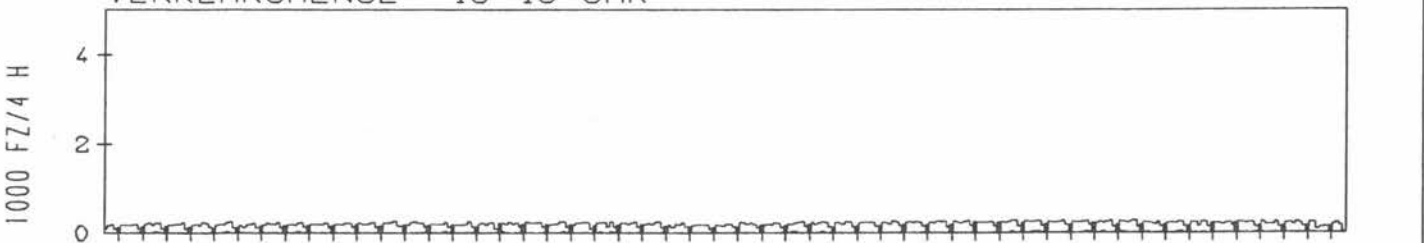

TAEGLICHE VERKEHRSMENGE



RICHTUNG WEST

DTV KFZ 602
 DTV LKW 54 = 8.98 %
 MAX WERKTAG 810 FR 31.10.
 MAX FER-WKTAG 755 FR 12. 9.
 MAX SO+FEITAG 729 SO 21. 9.

TAEGLICHE VERKEHRSMENGE



JAHRESGANGLINIEN

1986

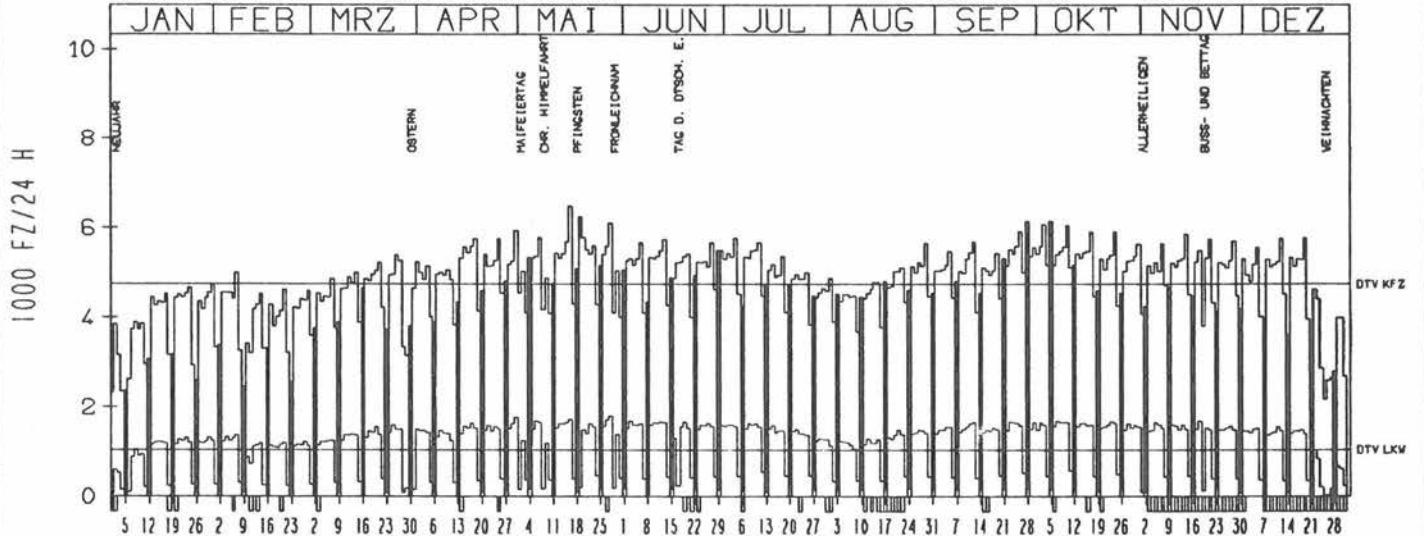
ZST: VAIHINGEN (ENZ)
 NR.: 7019 8 678 (1108)

LAND: BADEN-WUERTTEMBERG
 STRASSE: B 10
 KM:
 NETZKNOTEN: 7019 009
 7019 011

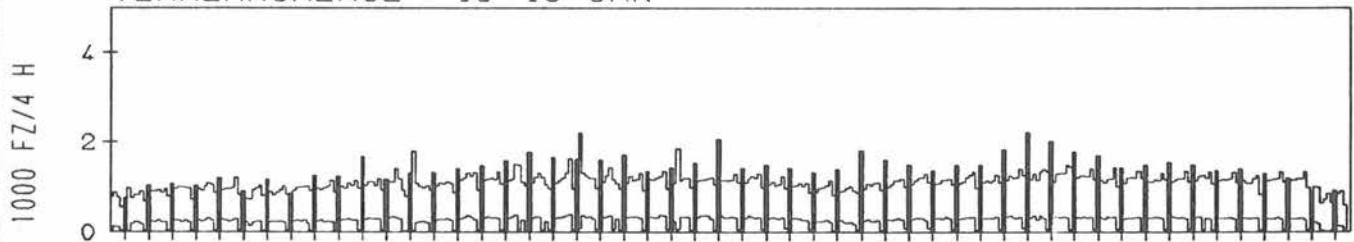
RICHTUNG OST

DTV KFZ 4732
 DTV LKW 1035 = 21.88 %
 MAX WERKTAG 6477 FR 16. 5.
 MAX FER-WKTAG 5773 DI 20. 5.
 MAX SO+FEITAG 6235 MO 19. 5.

TAEGLICHE VERKEHRSMENGE



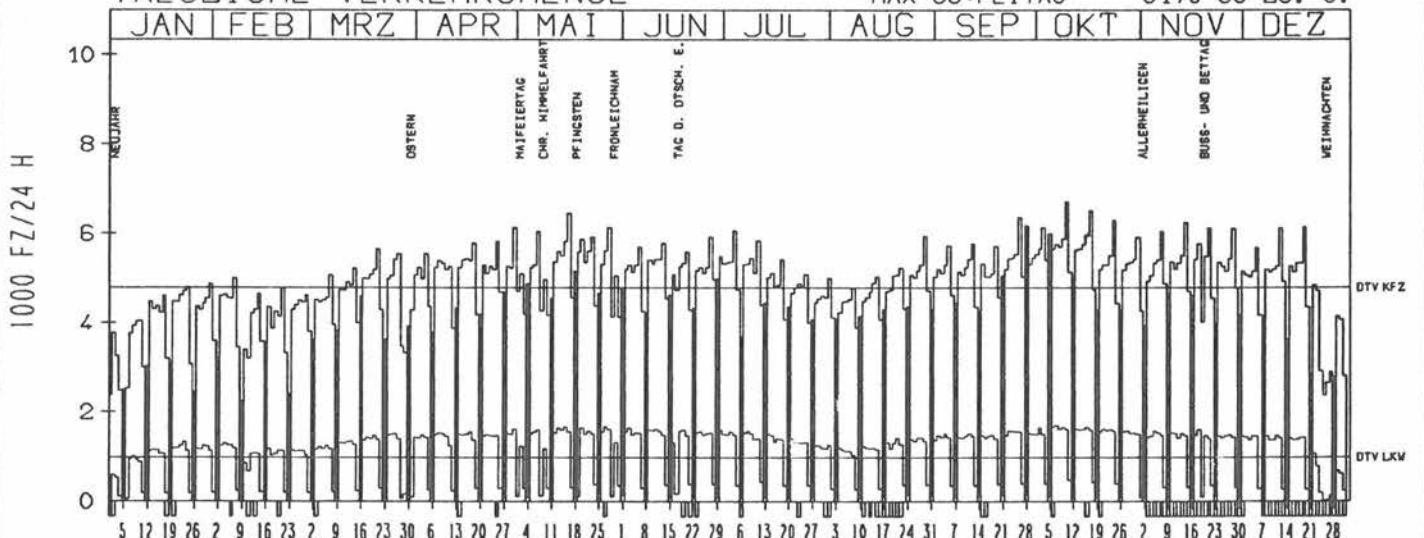
VERKEHRSMENGE 15-19 UHR



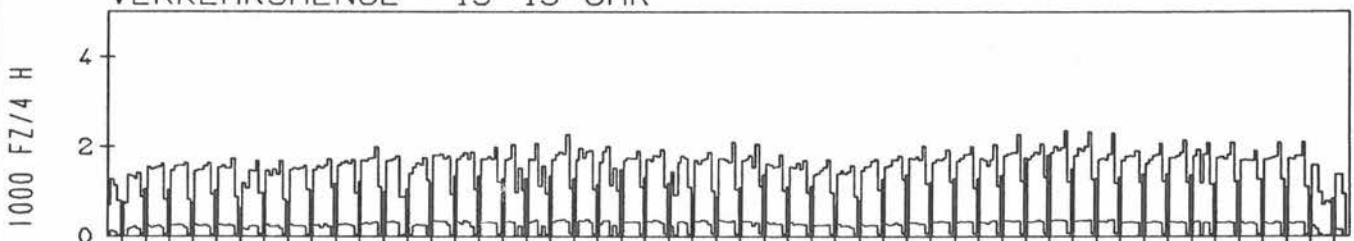
RICHTUNG WEST

DTV KFZ 4794
 DTV LKW 998 = 20.81 %
 MAX WERKTAG 6696 FR 10.10.
 MAX FER-WKTAG 6060 FR 4. 7.
 MAX SO+FEITAG 6170 SO 28. 9.

TAEGLICHE VERKEHRSMENGE



VERKEHRSMENGE 15-19 UHR



JAHRESGANGLINIEN

1986

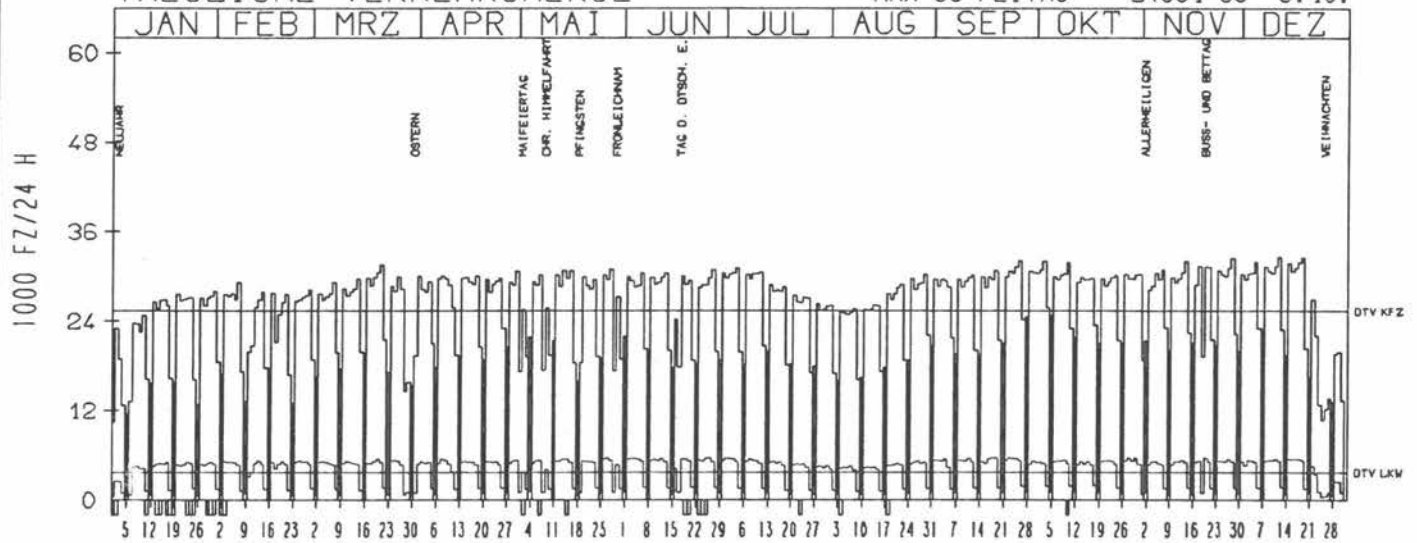
ZST: STUTTGART-ZUFFENHAUSEN
 NR.: 7120 8 440 (1100)

LAND: BADEN-WUERTEMBERG
 STRASSE: B 10
 KM:
 NETZKNOTEN: 7120 025
 7120 056

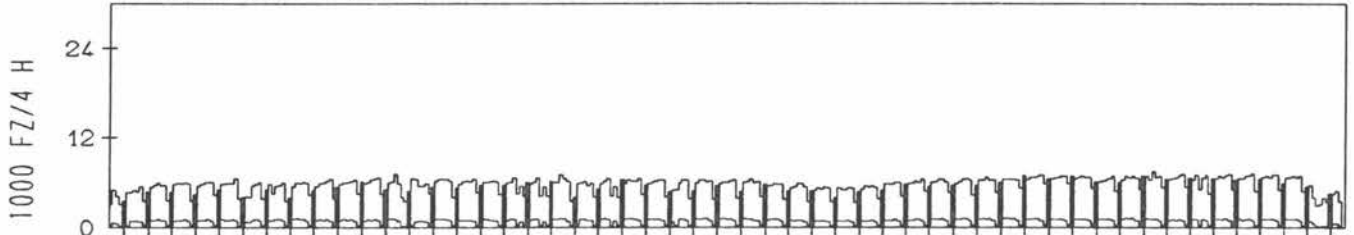
RICHTUNG OST

DTV KFZ 25302
 DTV LKW 3715 = 14.68 %
 MAX WERKTAG 32622 FR 12.12.
 MAX FER-WKTAG 31104 FR 4.7.
 MAX SO+FEITAG 24661 SO 5.10.

TAEGLICHE VERKEHRSMENGE



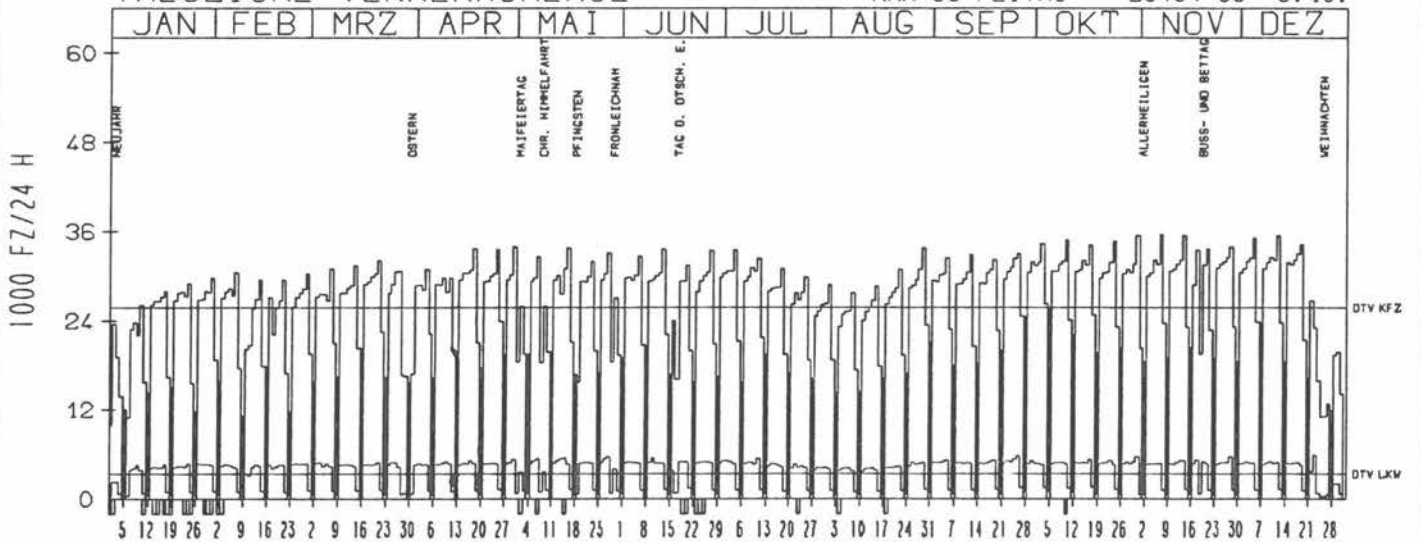
VERKEHRSMENGE 15-19 UHR



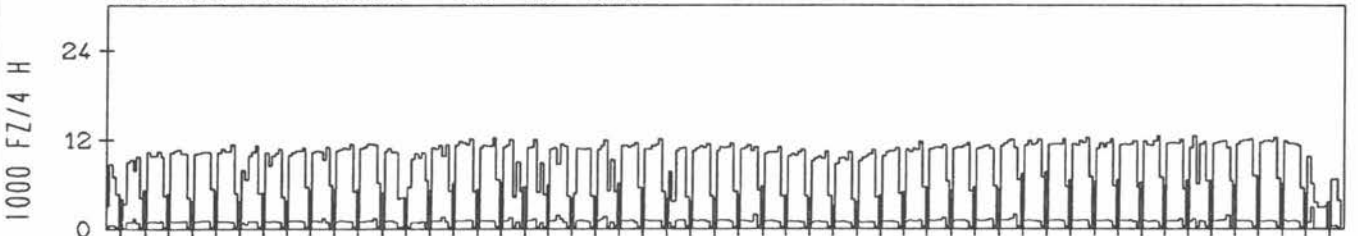
RICHTUNG WEST

DTV KFZ 25867
 DTV LKW 3450 = 13.34 %
 MAX WERKTAG 35650 FR 7.11.
 MAX FER-WKTAG 33792 FR 29.8.
 MAX SO+FEITAG 25484 SO 5.10.

TAEGLICHE VERKEHRSMENGE



VERKEHRSMENGE 15-19 UHR



JAHRESGANGLINIEN

1986

ZST: PULLACH

LAND:
STRASSE

BAYERN
B 11

NR.: 7935 9 830

KM:

10.0

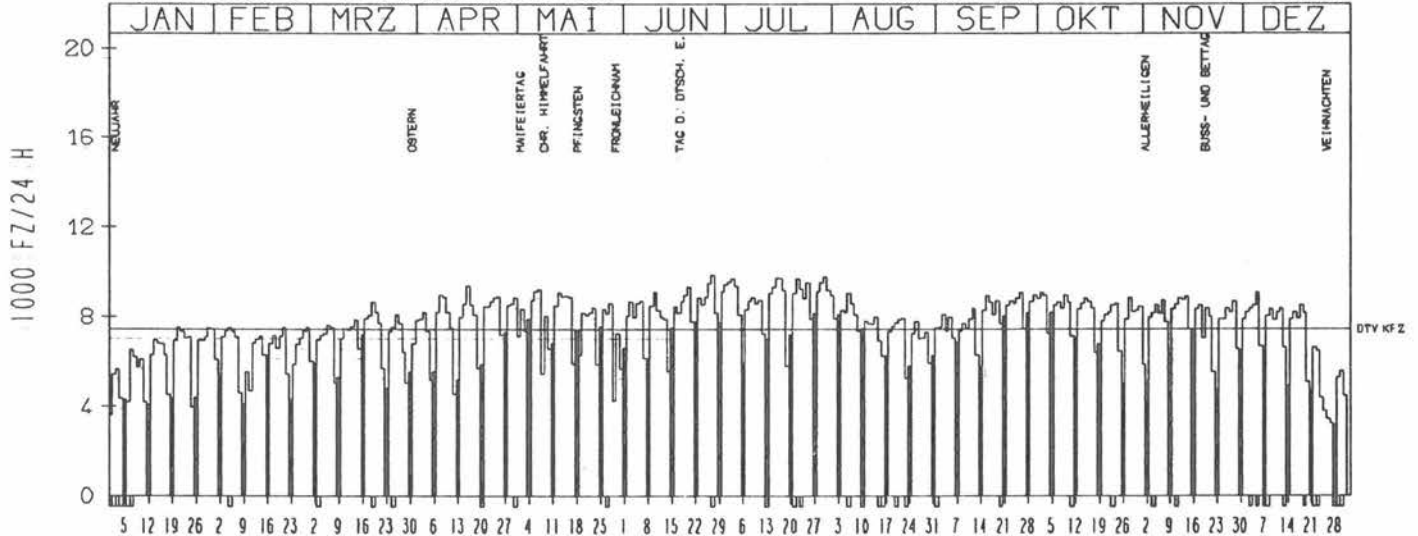
NETZKNOTEN:

7935 006
7935 014

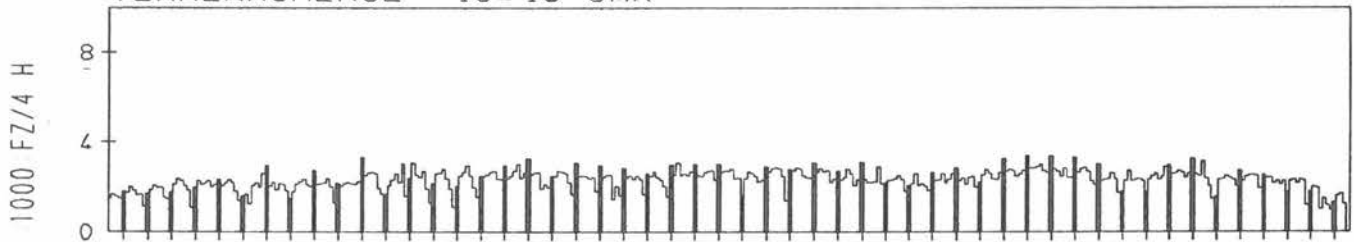
RICHTUNG NÖRD

DTV KFZ 7433
MAX WERKTAG 9378 MI 16. 4.
MAX FER-WKTAG 9770 MI 30. 7.
MAX SO+FEITAG 8181 SO 5. 10.

TÄGLICHE VERKEHRSMENGE



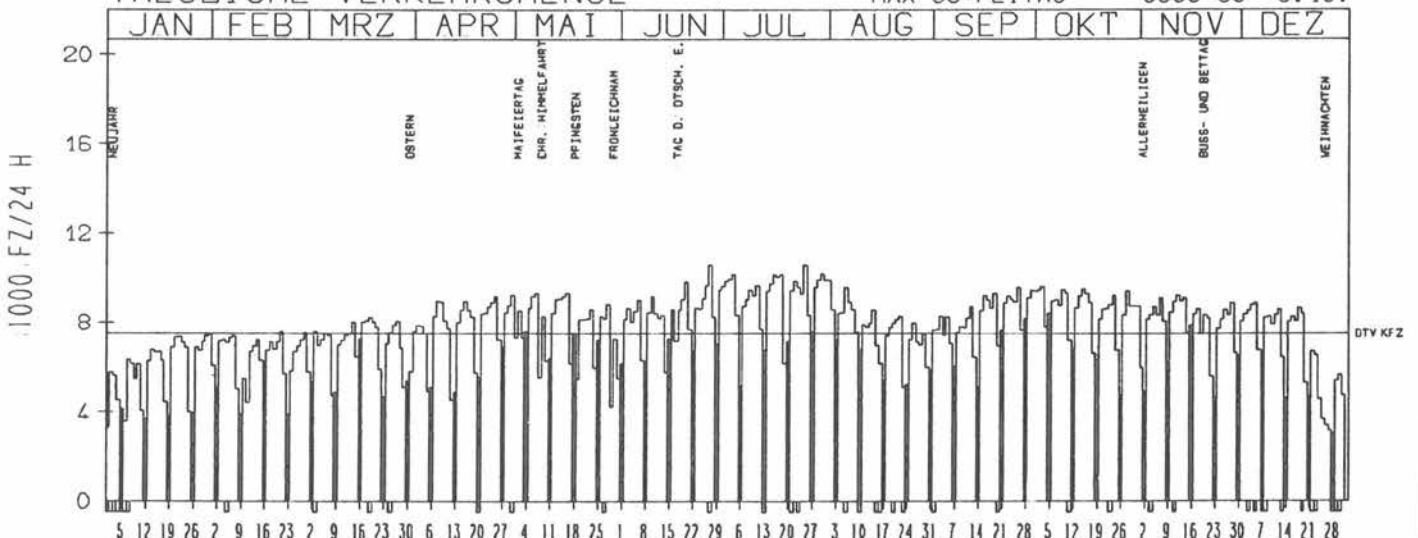
VERKEHRSMENGE 15-19 UHR



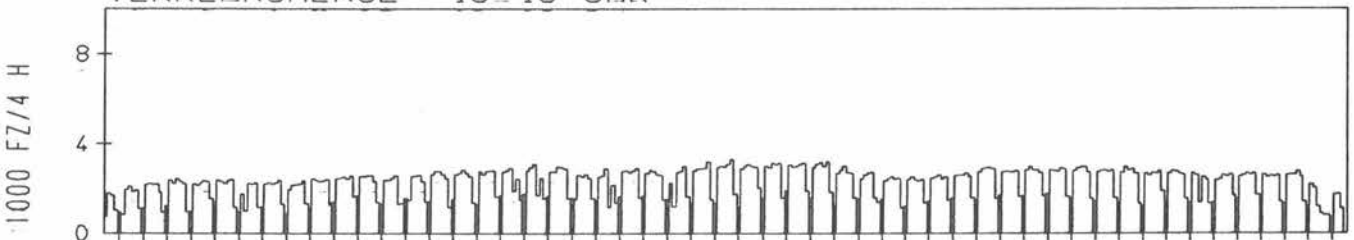
RICHTUNG SÜED

DTV KFZ 7516
MAX WERKTAG 9608 FR 3. 10.
MAX FER-WKTAG 10561 FR 25. 7.
MAX SO+FEITAG 8396 SO 5. 10.

TÄGLICHE VERKEHRSMENGE



VERKEHRSMENGE 15-19 UHR



JAHRESGANGLINIEN 1986

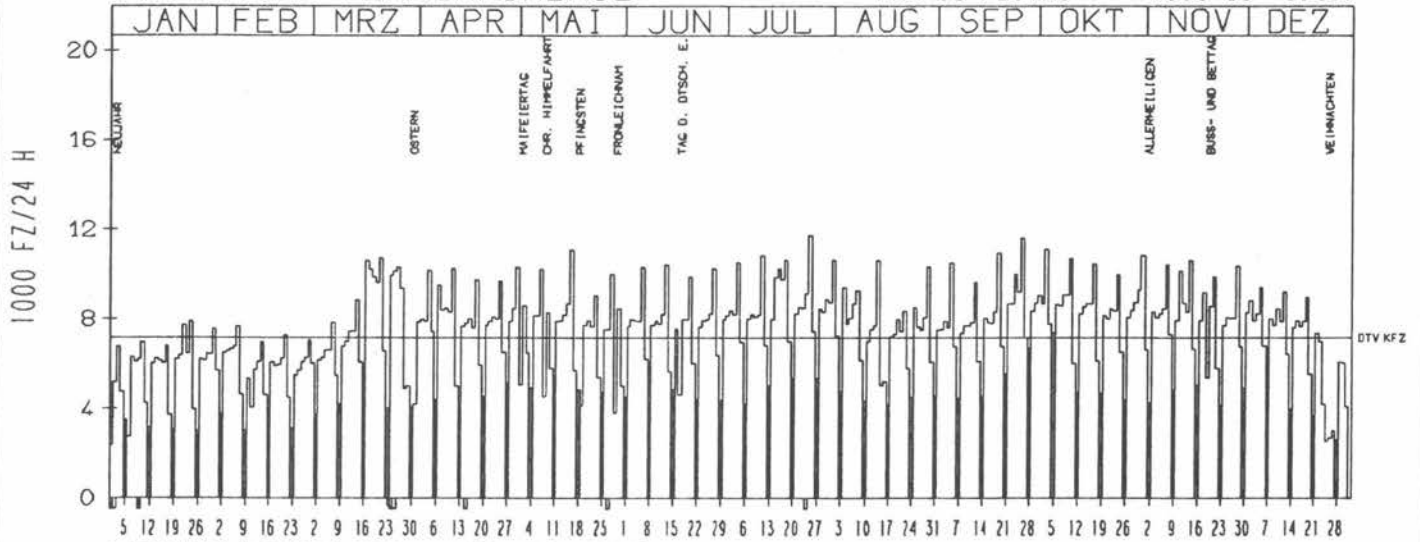
ZST: DIRNISMANING
 NR.: 7735 9 850

LAND: BAYERN
 STRASSE: B 11
 KM: 11.5
 NETZKNOTEN: 7735 010
 7735 015

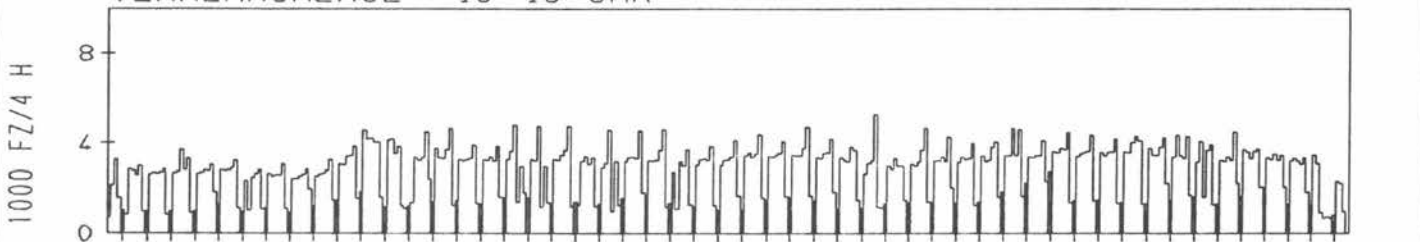
RICHTUNG NÖRD

DTV KFZ 7173
 MAX WERKTAG 11605 FR 26. 9.
 MAX FER-WKTAG 11713 FR 25. 7.
 MAX SO+FEITAG 7365 SO 5. 10.

TÄGLICHE VERKEHRSMENGE



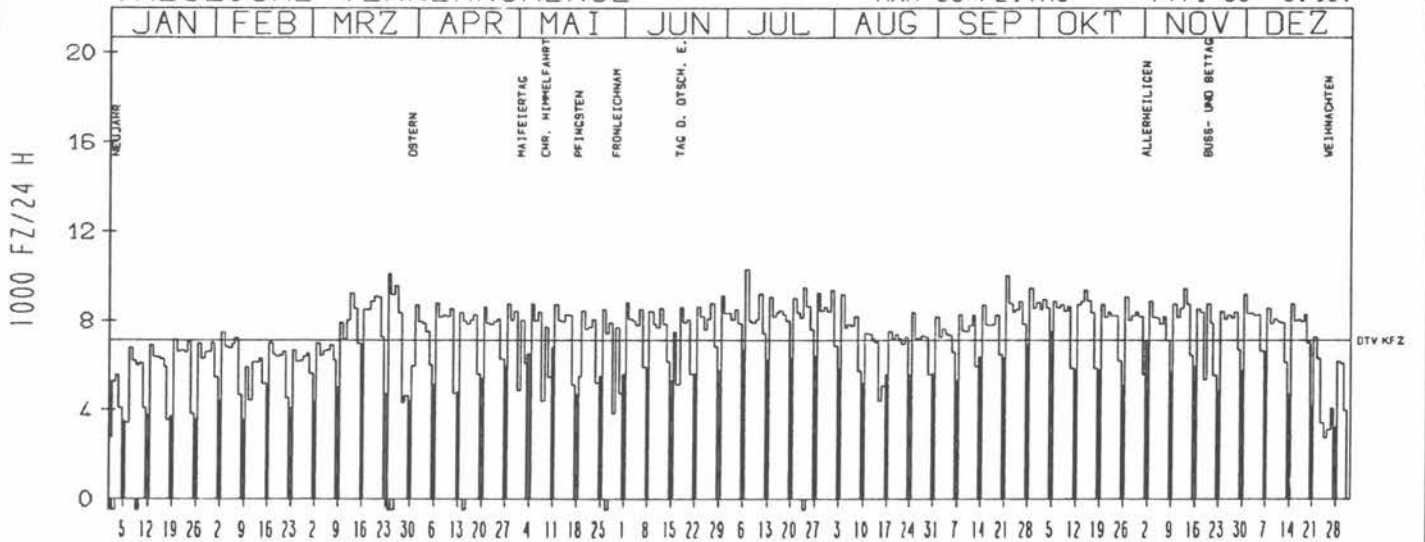
VERKEHRSMENGE 15-19 UHR




RICHTUNG SÜED

DTV KFZ 7122
 MAX WERKTAG 10033 MO 22. 9.
 MAX FER-WKTAG 10314 MO 7. 7.
 MAX SO+FEITAG 7471 SO 5. 10.

TÄGLICHE VERKEHRSMENGE



VERKEHRSMENGE 15-19 UHR



JAHRESGANGLINIEN 1986

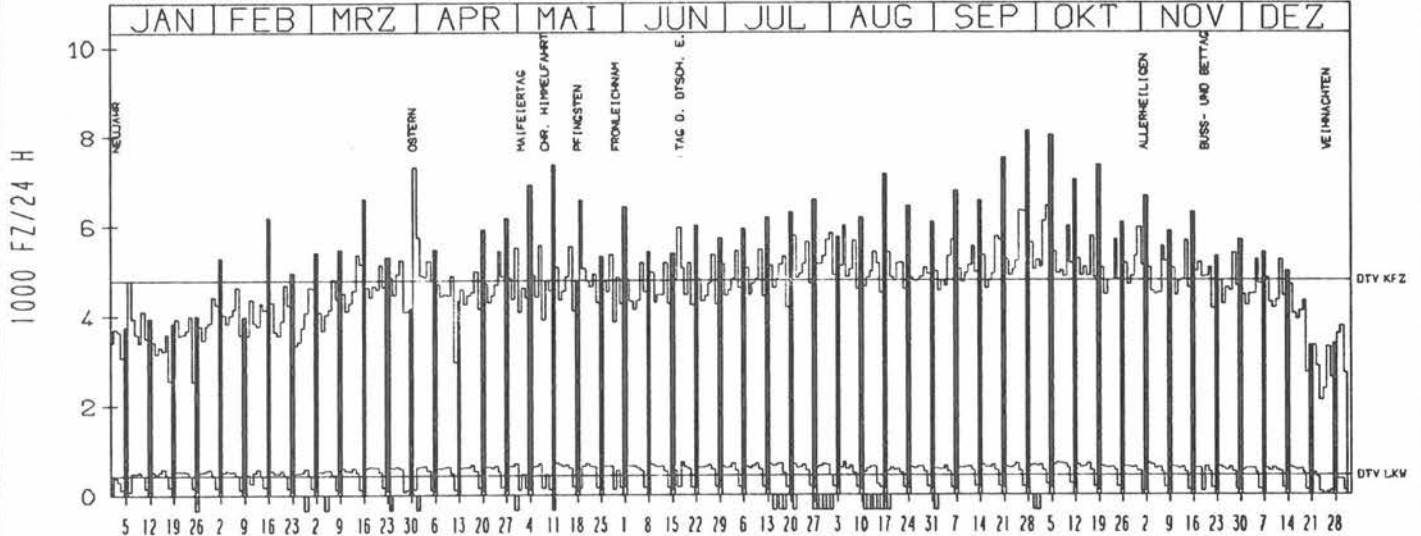
ZST: BUCHLÖE
 NR.: 7930 9 380

LAND: BAYERN
 STRASSE: B 12
 KM: 72.0
 NETZKNOTEN: 7930 014
 7930 018

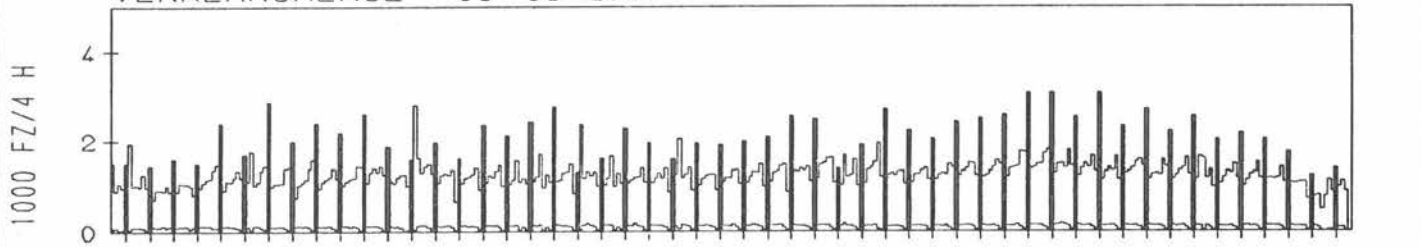
RICHTUNG OST

DTV KFZ 4785
 DTV LKW 439 = 9.17 %
 MAX WERKTAG 6425 SA 4.10.
 MAX FER-WKTAG 6002 DI 5.8.
 MAX SO+FEITAG 8126 SO 28.9.

TÄGLICHE VERKEHRSMENGE



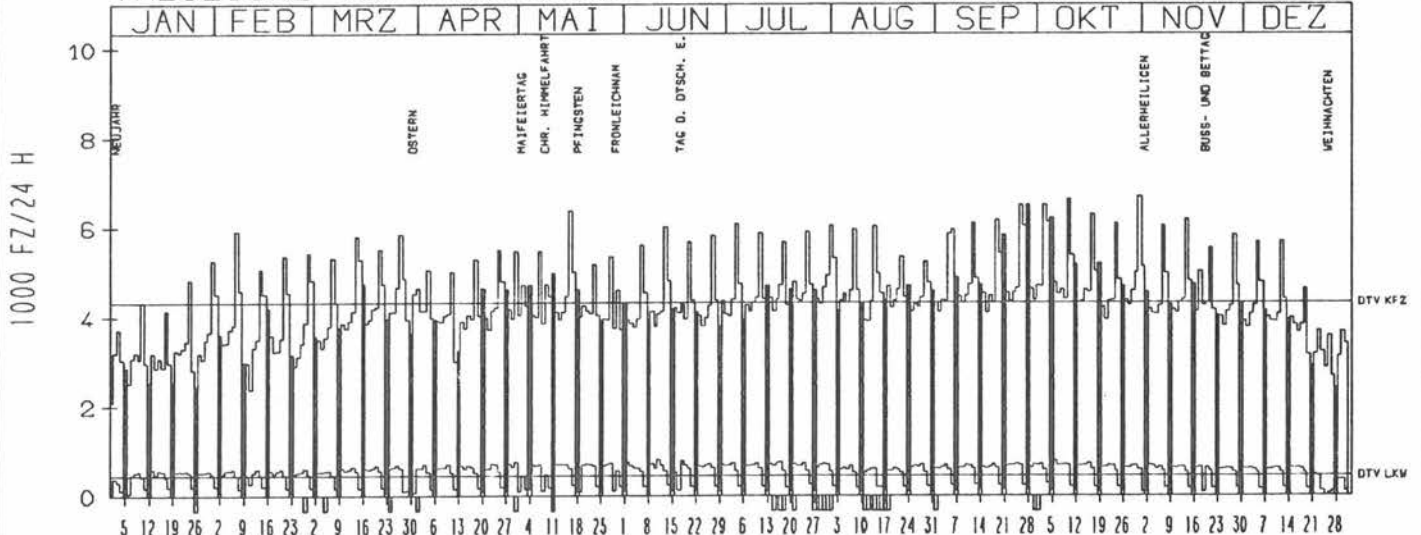
VERKEHRSMENGE 15-19 UHR



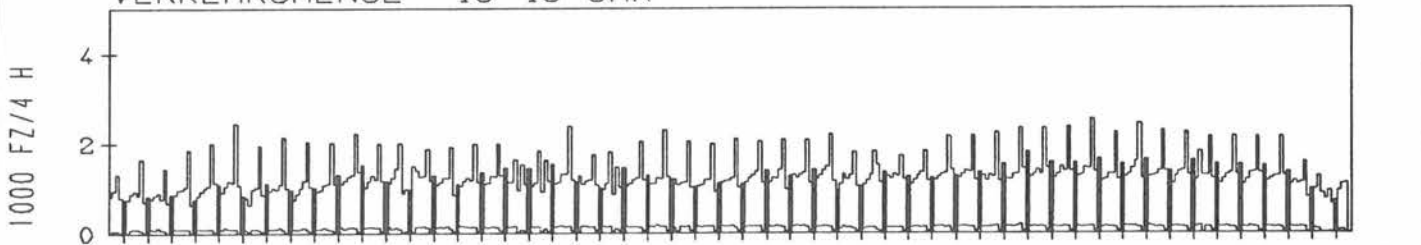
RICHTUNG WEST

DTV KFZ 4338
 DTV LKW 463 = 10.67 %
 MAX WERKTAG 6687 FR 31.10.
 MAX FER-WKTAG 6095 FR 12.9.
 MAX SO+FEITAG 6494 SO 28.9.

TÄGLICHE VERKEHRSMENGE



VERKEHRSMENGE 15-19 UHR



JAHRESGANGLINIEN 1986

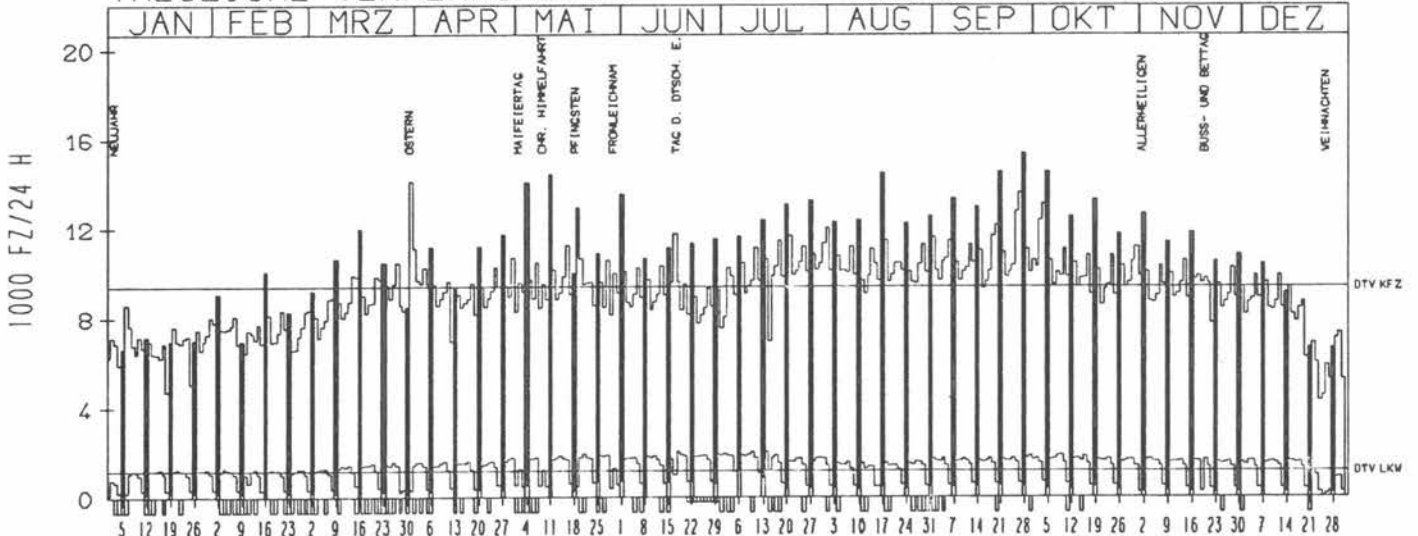
ZST: LANDSBERG-WEST
 NR.: 7930 9 139

LAND: BAYERN
 STRASSE: B 12
 KM: 56.1
 NETZKNOTEN: 7930 006
 7930 007

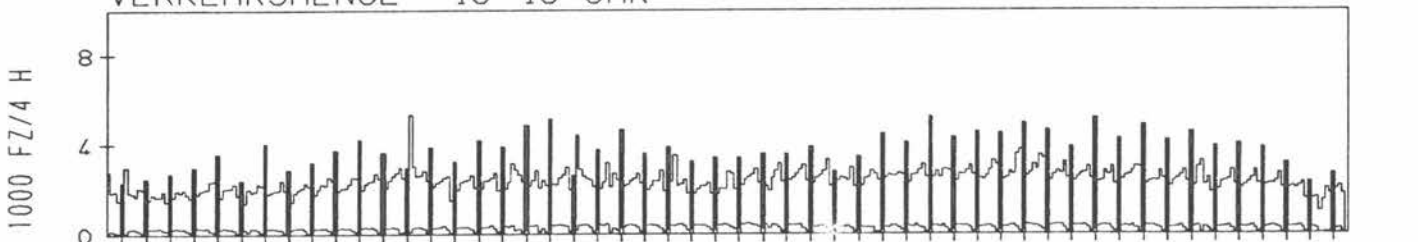
RICHTUNG OST

DTV KFZ 9399
 DTV LKW 1156 = 12.30 %
 MAX WERKTAG 13593 SA 27. 9.
 MAX FER-WKTAG 11646 MO 21. 7.
 MAX SO+FEITAG 15338 SO 28. 9.

TAEGLICHE VERKEHRSMENGE



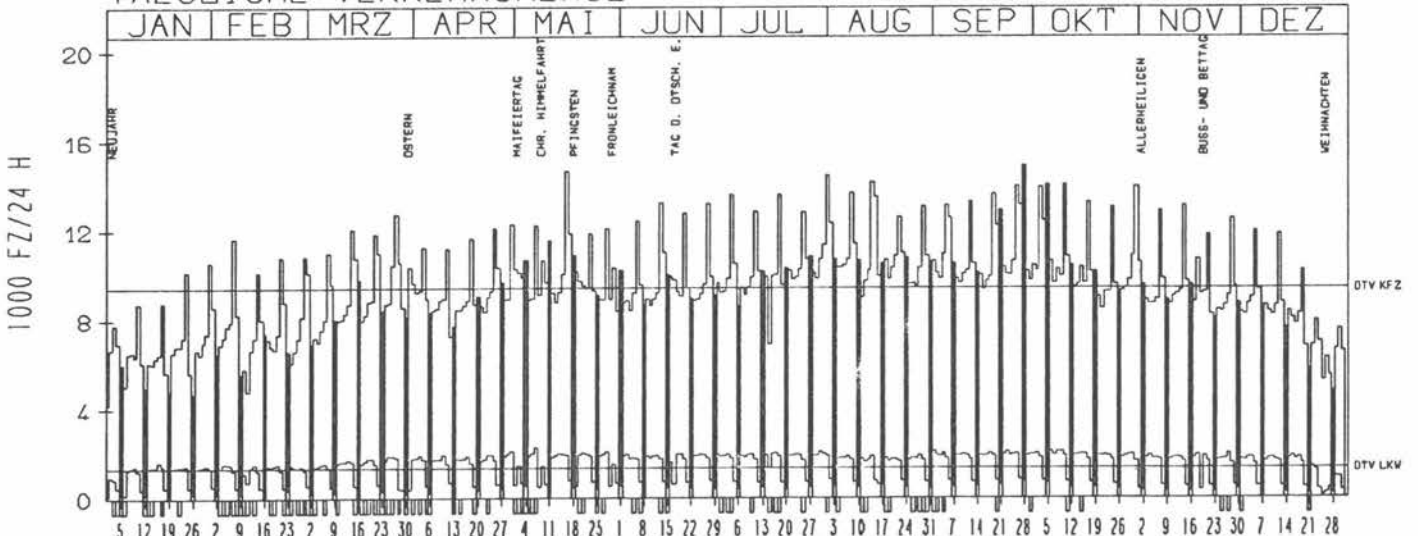
VERKEHRSMENGE 15-19 UHR



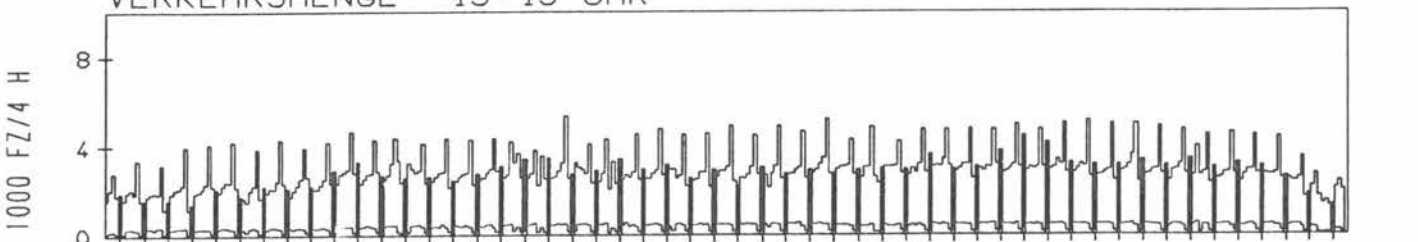
RICHTUNG WEST

DTV KFZ 9454
 DTV LKW 1345 = 14.23 %
 MAX WERKTAG 14654 FR 16. 5.
 MAX FER-WKTAG 14165 DO 14. 8.
 MAX SO+FEITAG 14891 SO 28. 9.

TAEGLICHE VERKEHRSMENGE



VERKEHRSMENGE 15-19 UHR



JAHRESGANGLINIEN

1986

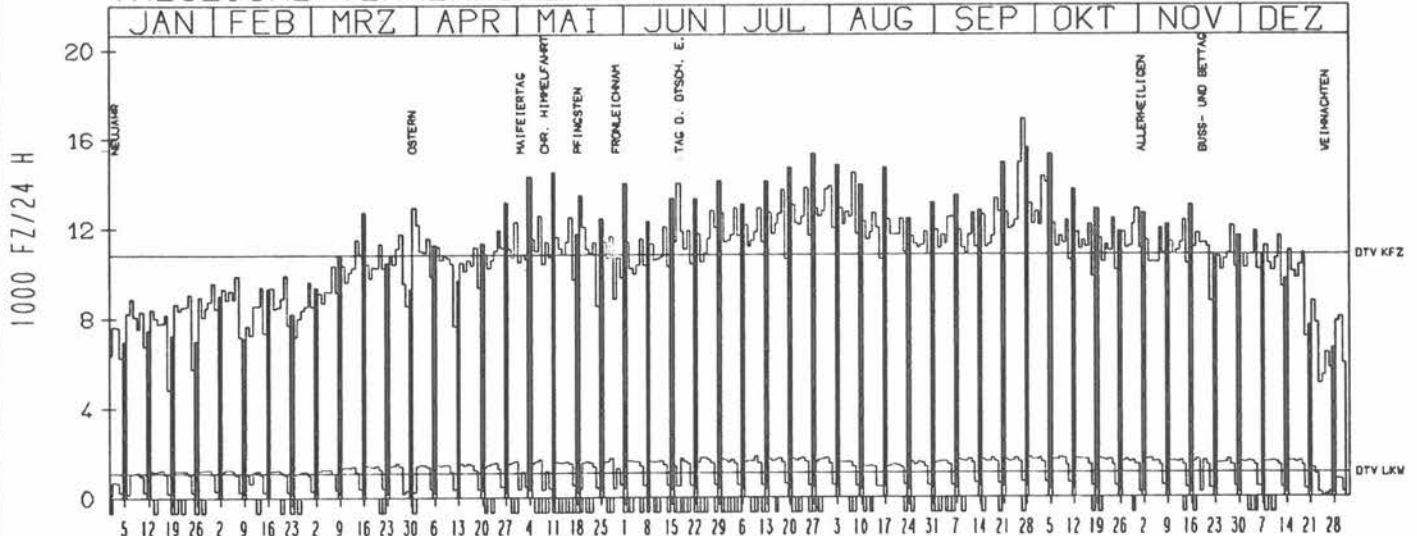
ZST: STEGEN AM AMMERSEE
 NR.: 7932 9 105 (9100)

LAND: BAYERN
 STRASSE: B 12
 KM: 31.1
 NETZKNOTEN:

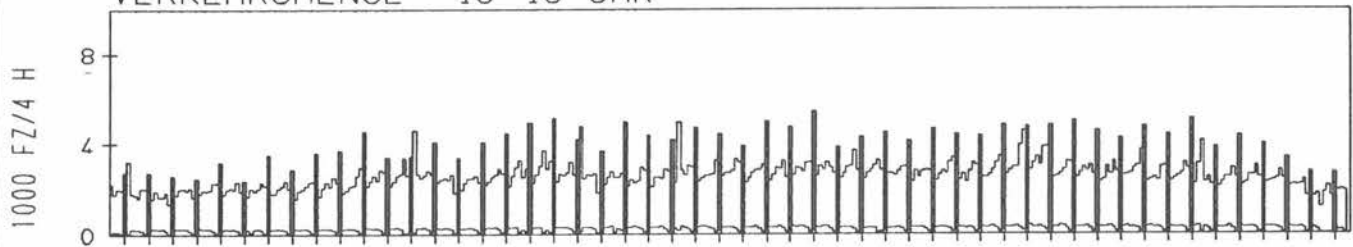
RICHTUNG OST

DTV KFZ 10828
 DTV LKW 1106 = 10.21 %
 MAX WERKTAG 14903 FR 26. 9.
 MAX FER-WKTAG 13852 FR 1. 8.
 MAX SO+FEITAG 15601 SO 28. 9.

TAEGLICHE VERKEHRSMENGE



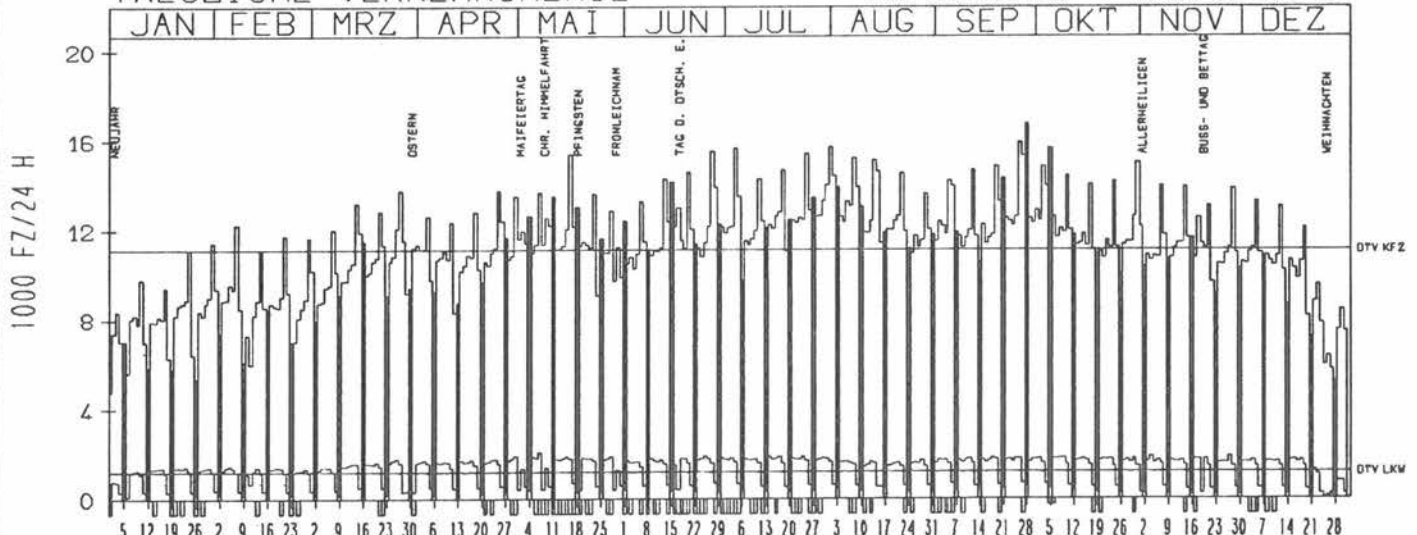
VERKEHRSMENGE 15-19 UHR



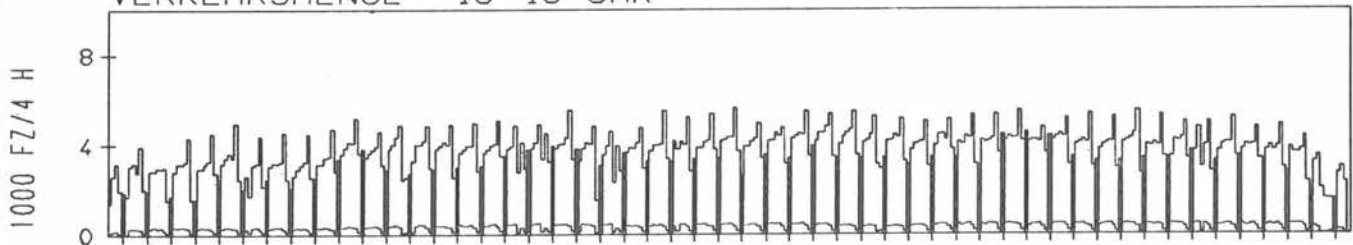
RICHTUNG WEST

DTV KFZ 11134
 DTV LKW 1208 = 10.85 %
 MAX WERKTAG 15932 FR 26. 9.
 MAX FER-WKTAG 15749 FR 1. 8.
 MAX SO+FEITAG 16760 SO 28. 9.

TAEGLICHE VERKEHRSMENGE



VERKEHRSMENGE 15-19 UHR



JAHRESGANGLINIEN 1986

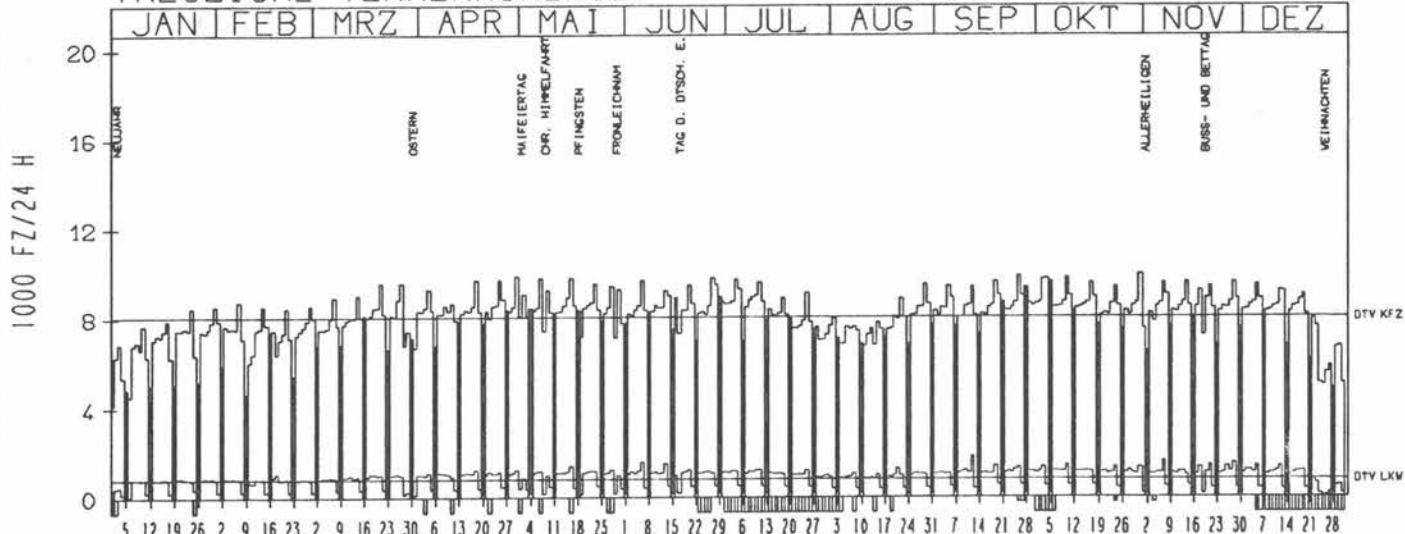
ZST: STRUEMPFELBACH
 NR.: 7022 8 390 (1100)

LAND: BADEN-WUERTEMBERG
 STRASSE: B 14
 KM: 7022 050
 NETZKNOTEN: 7022 044

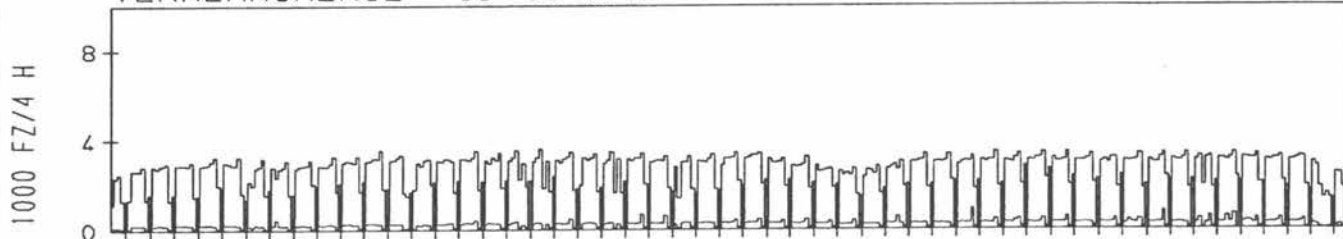
RICHTUNG NORD

DTV KFZ 8050
 DTV LKW 791 = 9.82 %
 MAX WERKTAG 9963 FR 31.10.
 MAX FER-WKTAG 9793 FR 27. 6.
 MAX SO+FEITAG 9372 SO 28. 9.

TAEGLICHE VERKEHRSMENGE



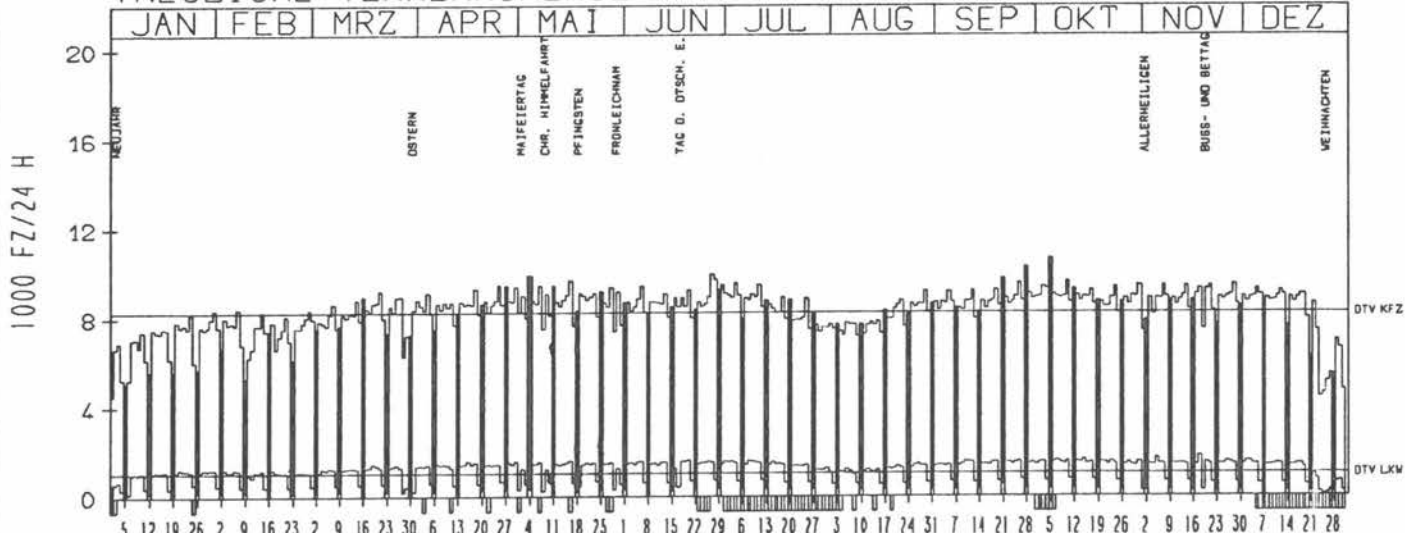
VERKEHRSMENGE 15-19 UHR



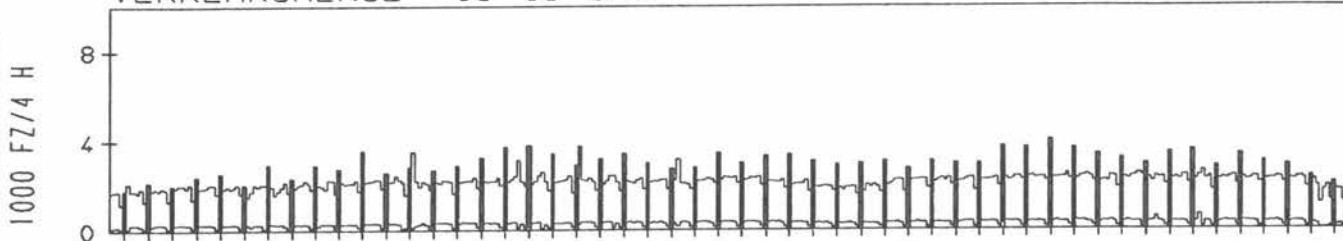
RICHTUNG SUED

DTV KFZ 8284
 DTV LKW 1056 = 12.75 %
 MAX WERKTAG 9650 FR 10.10.
 MAX FER-WKTAG 9968 FR 27. 6.
 MAX SO+FEITAG 10276 SO 28. 9.

TAEGLICHE VERKEHRSMENGE



VERKEHRSMENGE 15-19 UHR



JAHRESGANGLINIEN

1986

ZST: BAD MERGENTHEIM

LAND: STRASSE
KM:

BADEN-WUERTTEMBERG
B 19

NR.: 6524 8 372 (1102)

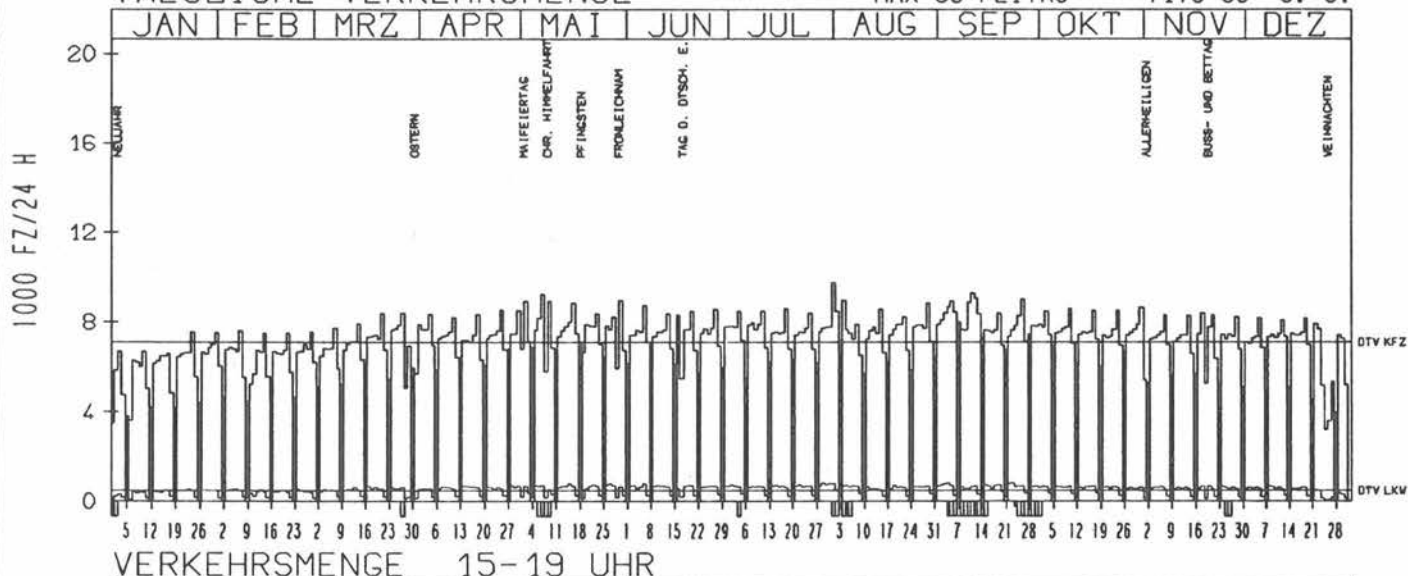
NETZKNOTEN:

6524 016
6524 013

RICHTUNG NORD

DTV KFZ	7112	
DTV LKW	465	= 6.53 %
MAX WERKTAG	8975	FR 30. 5.
MAX FER-WKTAG	8827	FR 29. 8.
MAX SO+FEITAG	7178	SO 3. 8.

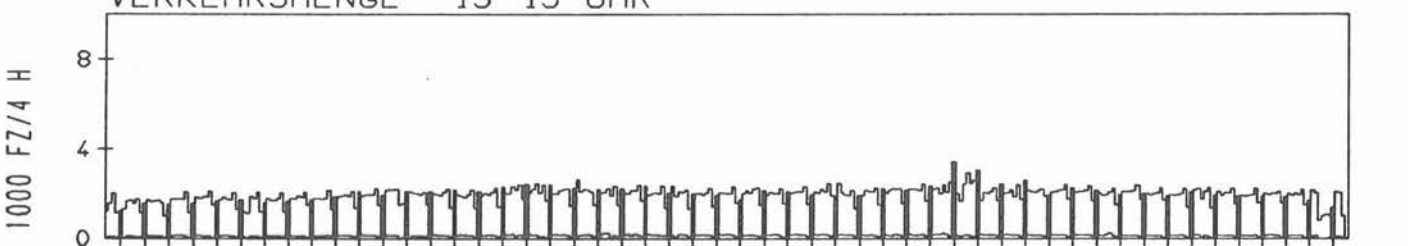
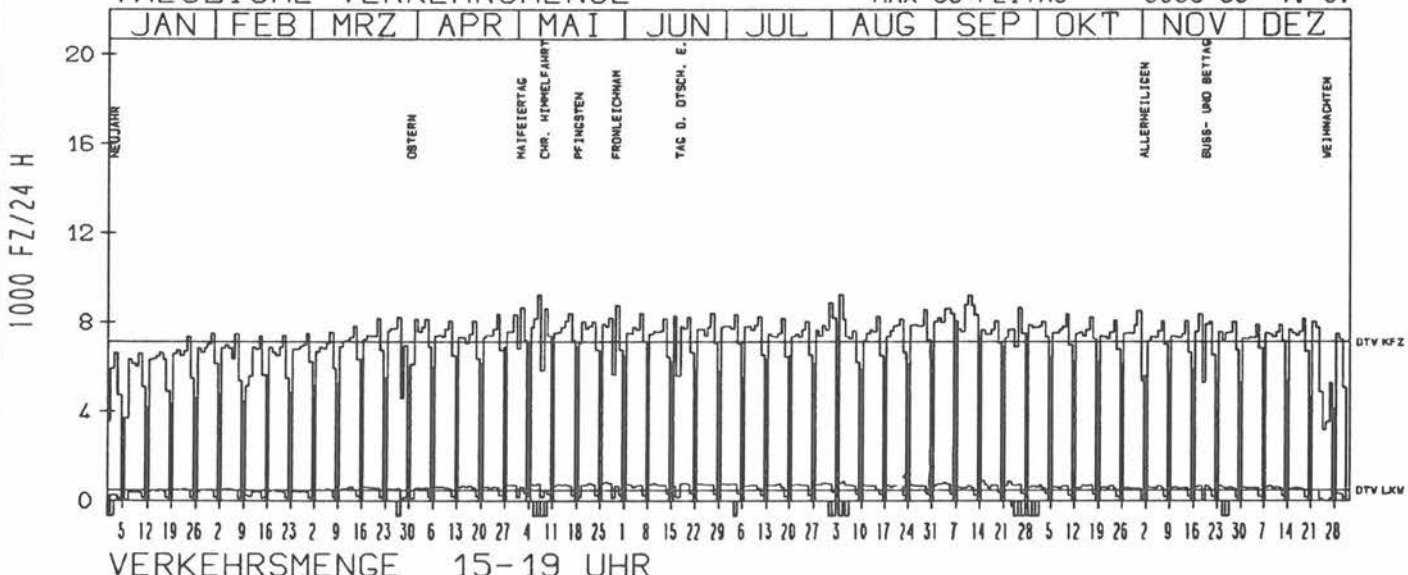
TAEGLICHE VERKEHRSMENGE



RICHTUNG SUED

DTV KFZ	7103	
DTV LKW	482	= 6.79 %
MAX WERKTAG	8764	FR 30. 5.
MAX FER-WKTAG	9220	DO 11. 9.
MAX SO+FEITAG	8066	SO 7. 9.

TAEGLICHE VERKEHRSMENGE



JAHRESGANGLINIEN 1986

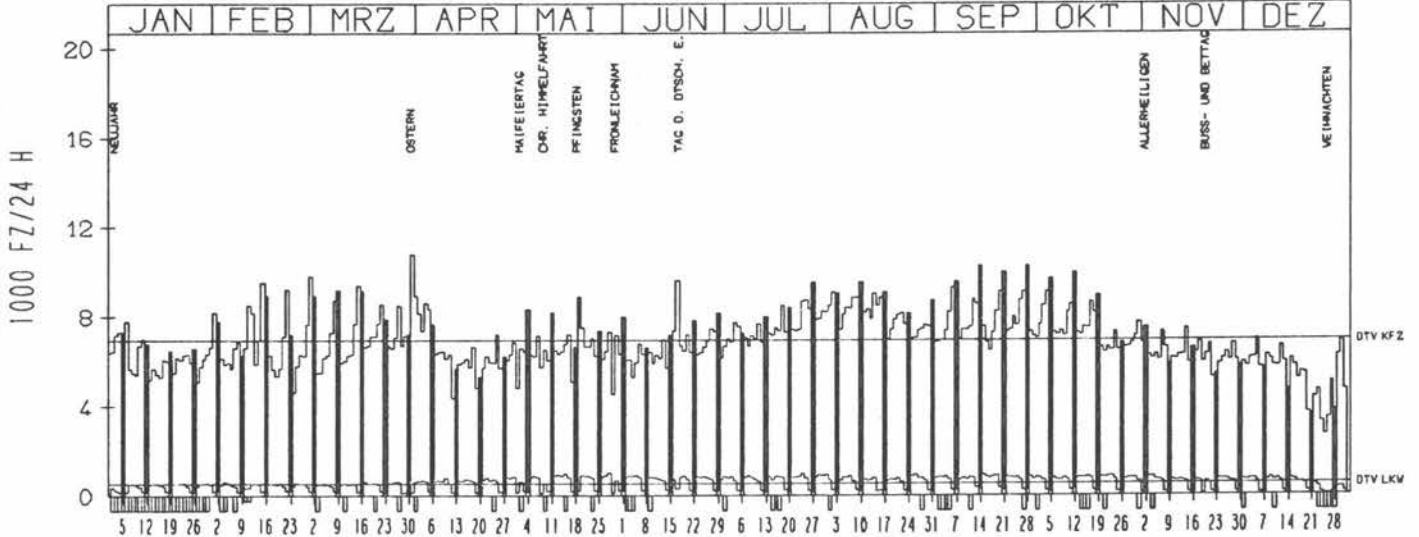
ZST: HERZMANNS
 NR.: 8327 9 137

LAND: BAYERN
 STRASSE: B 19
 KM: 35.4
 NETZKNOTEN: 8327 005
 8327 007

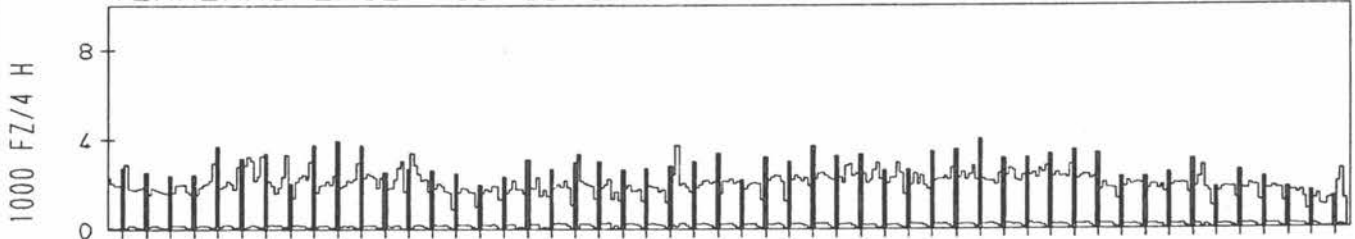
RICHTUNG NÖRD

DTV KFZ 6934
 DTV LKW 524 = 7.56 %
 MAX WERKTAG 9784 SA 1. 3.
 MAX FER-WKTAG 9302 SA 6. 9.
 MAX SO+FEITAG 10772 MO 31. 3.

TÄGLICHE VERKEHRSMENGE



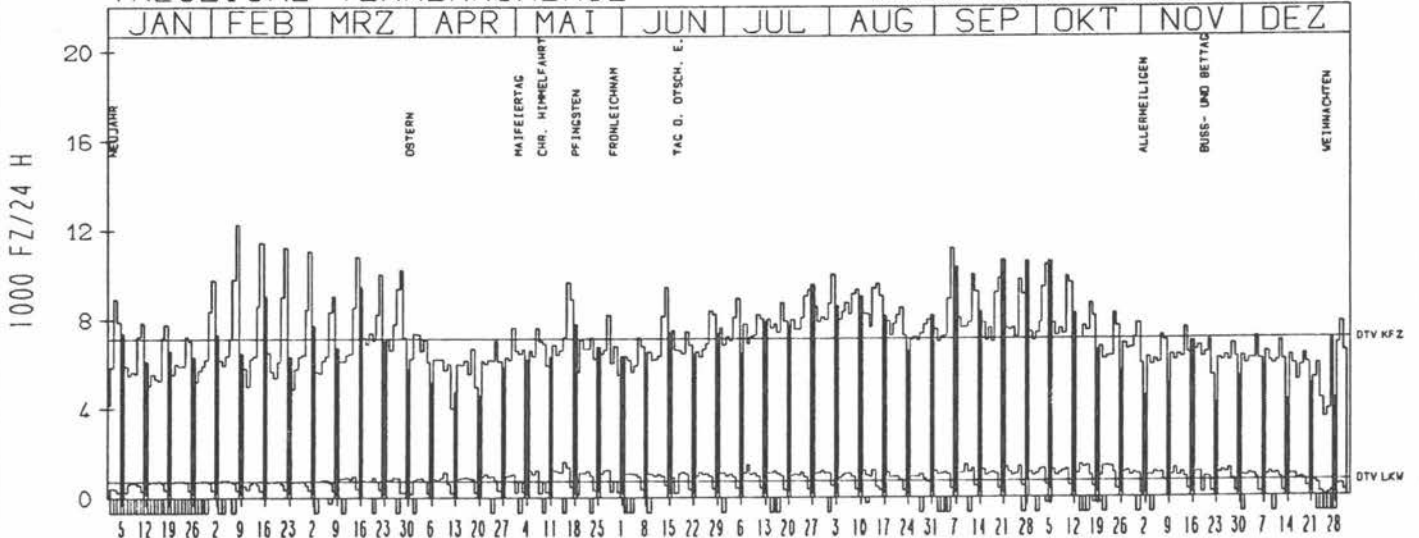
VERKEHRSMENGE 15-19 UHR



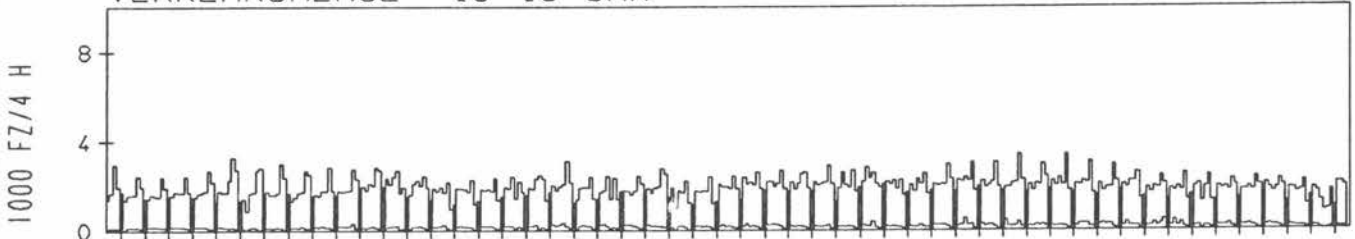
RICHTUNG SÜED

DTV KFZ 7105
 DTV LKW 749 = 10.55 %
 MAX WERKTAG 12257 SA 8. 2.
 MAX FER-WKTAG 11175 SA 6. 9.
 MAX SO+FEITAG 10639 SO 21. 9.

TÄGLICHE VERKEHRSMENGE



VERKEHRSMENGE 15-19 UHR



JAHRESGANGLINIEN 1986

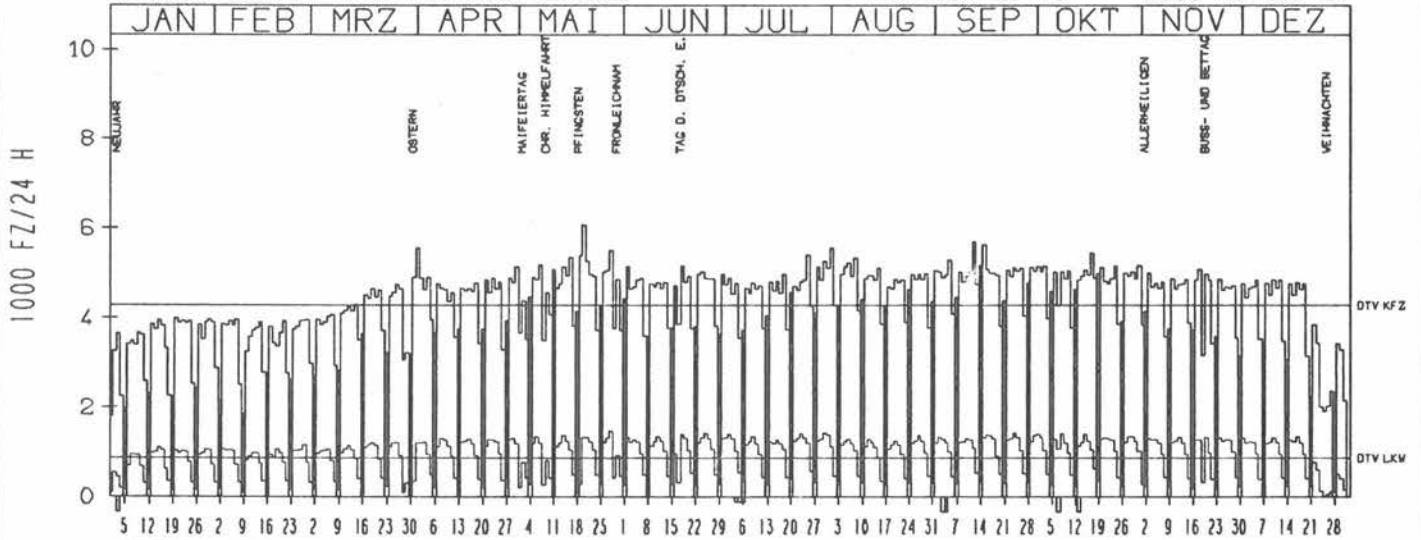
ZST: HÖHENEICHE
 NR.: 4825 6 105 (0105)

LAND: HESSEN
 STRASSE: B 27
 KM:
 NETZKNOTEN: 4825 031
 4825 047

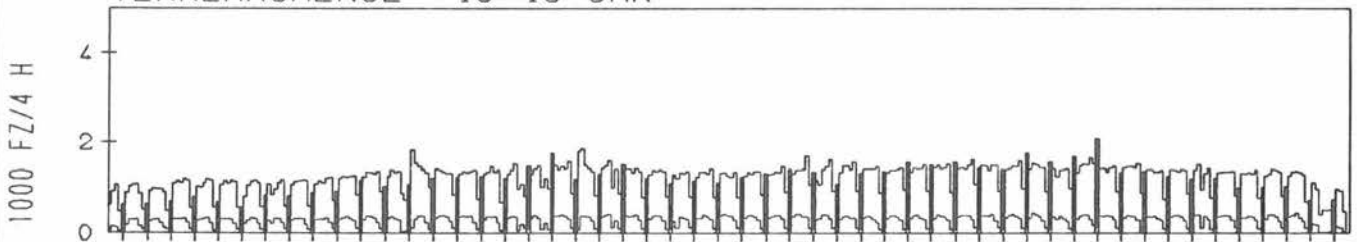
RICHTUNG NÖRD

DTV KFZ 4282
 DTV LKW 873 = 20.40 %
 MAX WERKTAG 5496 MI 28. 5.
 MAX FER-WKTAG 6069 DI 20. 5.
 MAX SO+FEITAG 5386 MO 19. 5.

TÄGLICHE VERKEHRSMENGE



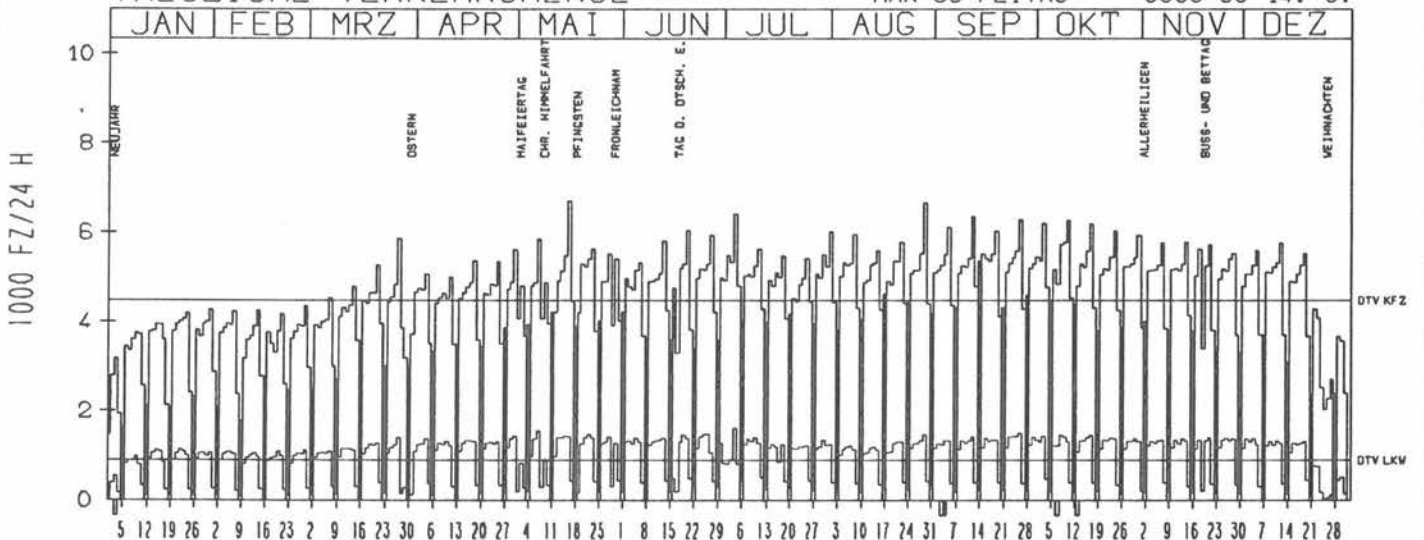
VERKEHRSMENGE 15-19 UHR



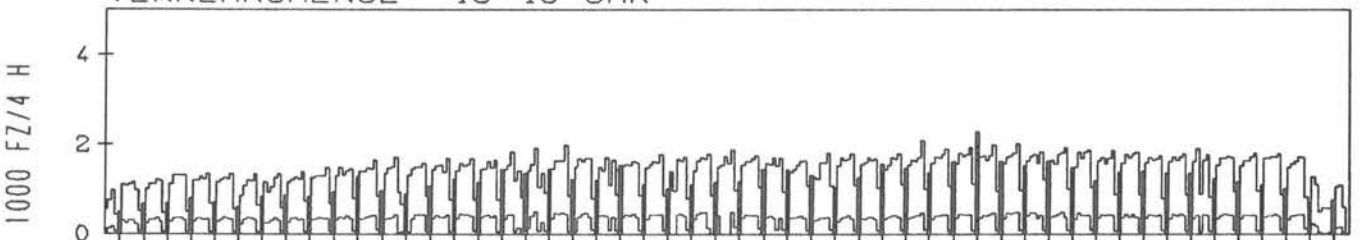
RICHTUNG SÜED

DTV KFZ 4486
 DTV LKW 903 = 20.12 %
 MAX WERKTAG 6708 FR 16. 5.
 MAX FER-WKTAG 6672 FR 29. 8.
 MAX SO+FEITAG 5369 SO 14. 9.

TÄGLICHE VERKEHRSMENGE



VERKEHRSMENGE 15-19 UHR



JAHRESGANGLINIEN 1986

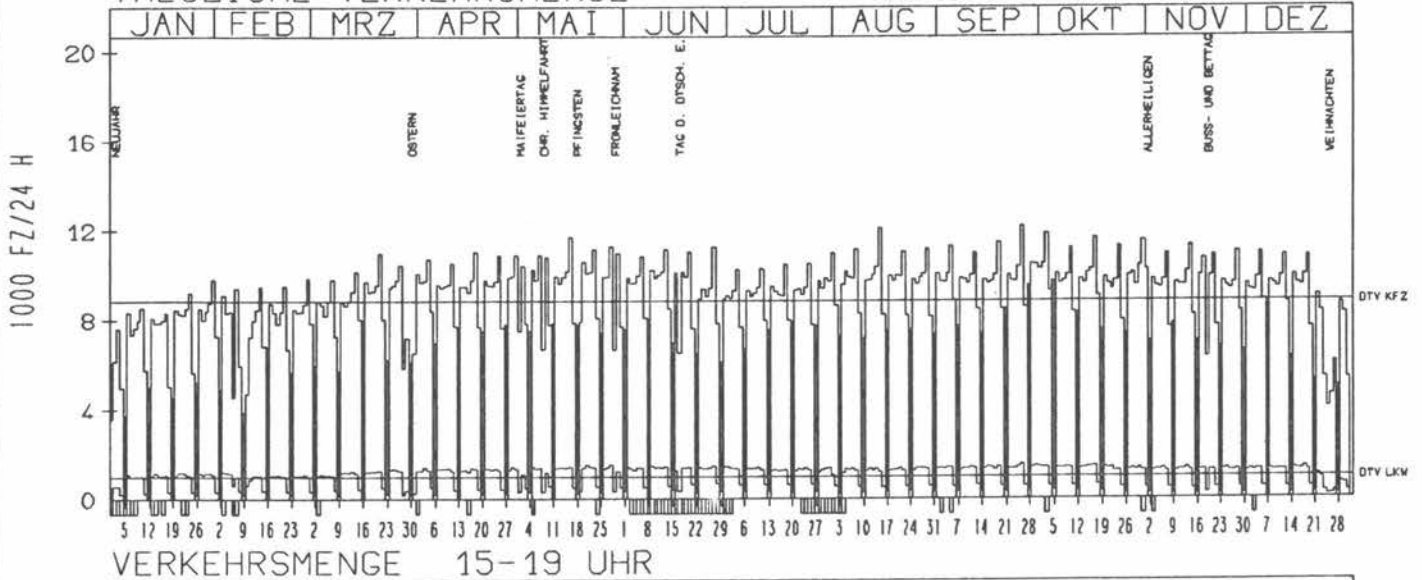
ZST: LÖESCHENRÖD 1
 NR.: 5524 6 345 (0345)

LAND: HESSEN
 STRASSE: B 27
 KM:
 NETZKNOTEN:

RICHTUNG NÖRD

DTV KFZ 8844
 DTV LKW 976 = 11.04 %
 MAX WERKTAG 12170 FR 26. 9.
 MAX FER-WKTAG 12095 FR 15. 8.
 MAX SO+FEITAG 9694 SO 5.10.

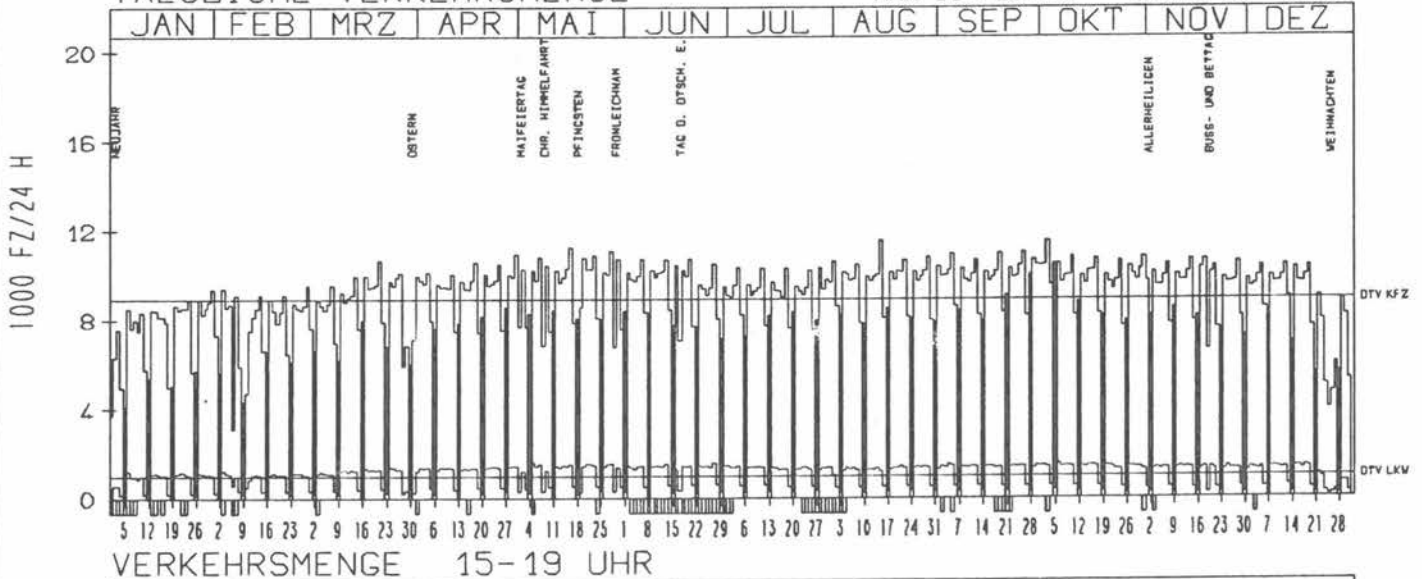
TÄGLICHE VERKEHRSMENGE



RICHTUNG SÜED

DTV KFZ 8942
 DTV LKW 1000 = 11.18 %
 MAX WERKTAG 11278 FR 16. 5.
 MAX FER-WKTAG 11575 FR 15. 8.
 MAX SO+FEITAG 10521 SO 5.10.

TÄGLICHE VERKEHRSMENGE



JAHRESGANGLINIEN

1986

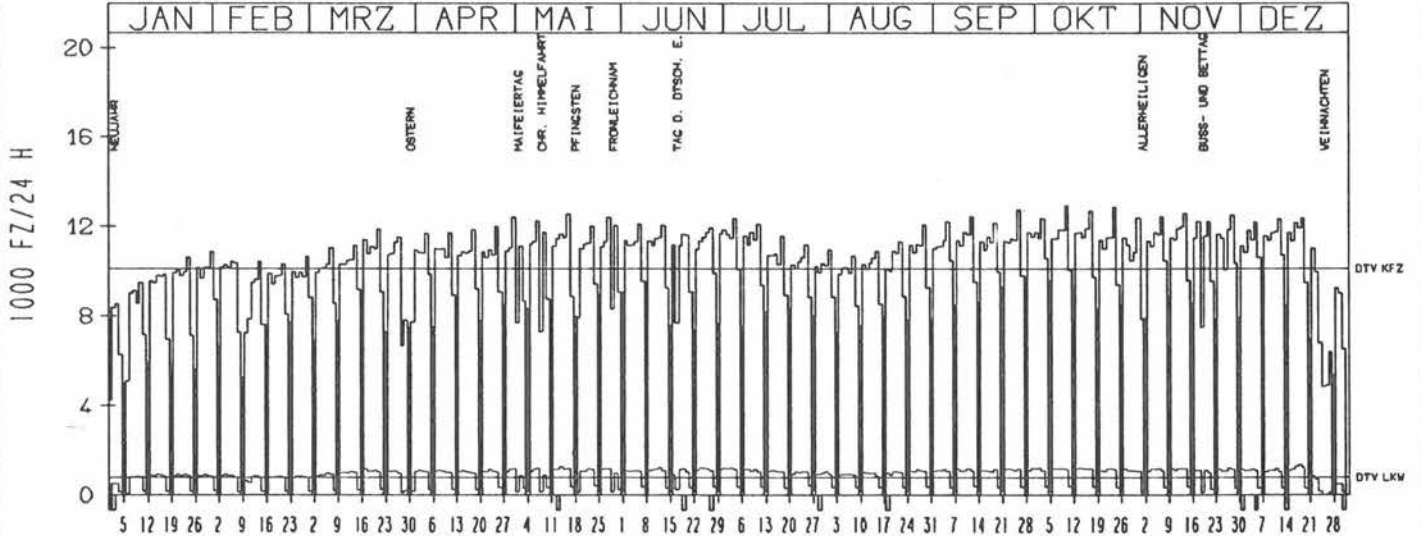
ZST: NECKARSULM 2
 NR.: 6821 8 382 (1102)

LAND: BADEN-WUERTEMBERG
 STRASSE: B 27
 KM:
 NETZKNOTEN: 6721 009
 6821 041

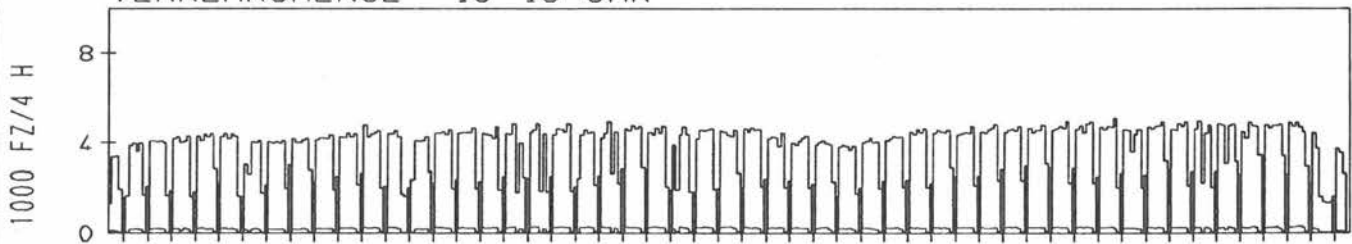
RICHTUNG NÖRD

DTV KFZ 10087
 DTV LKW 765 = 7.58 %
 MAX WERKTAG 12933 FR 10.10.
 MAX FER-WKTAG 12412 FR 12.9.
 MAX SO+FEITAG 9743 SO 28.9.

TAEGLICHE VERKEHRSMENGE



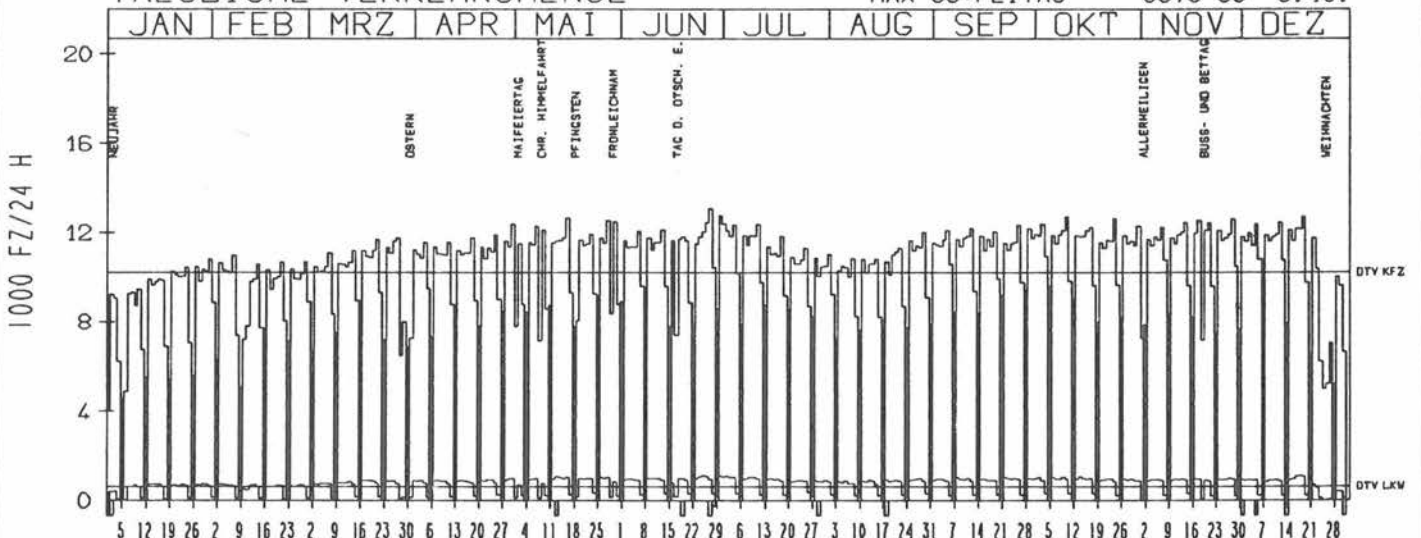
VERKEHRSMENGE 15-19 UHR



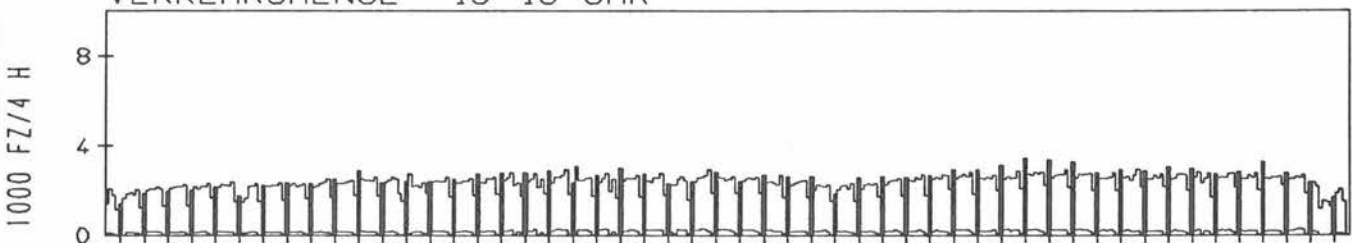
RICHTUNG SÜED

DTV KFZ 10248
 DTV LKW 652 = 6.36 %
 MAX WERKTAG 12711 FR 19.12.
 MAX FER-WKTAG 12777 MO 30.6.
 MAX SO+FEITAG 9576 SO 5.10.

TAEGLICHE VERKEHRSMENGE



VERKEHRSMENGE 15-19 UHR



JAHRESGANGLINIEN 1986

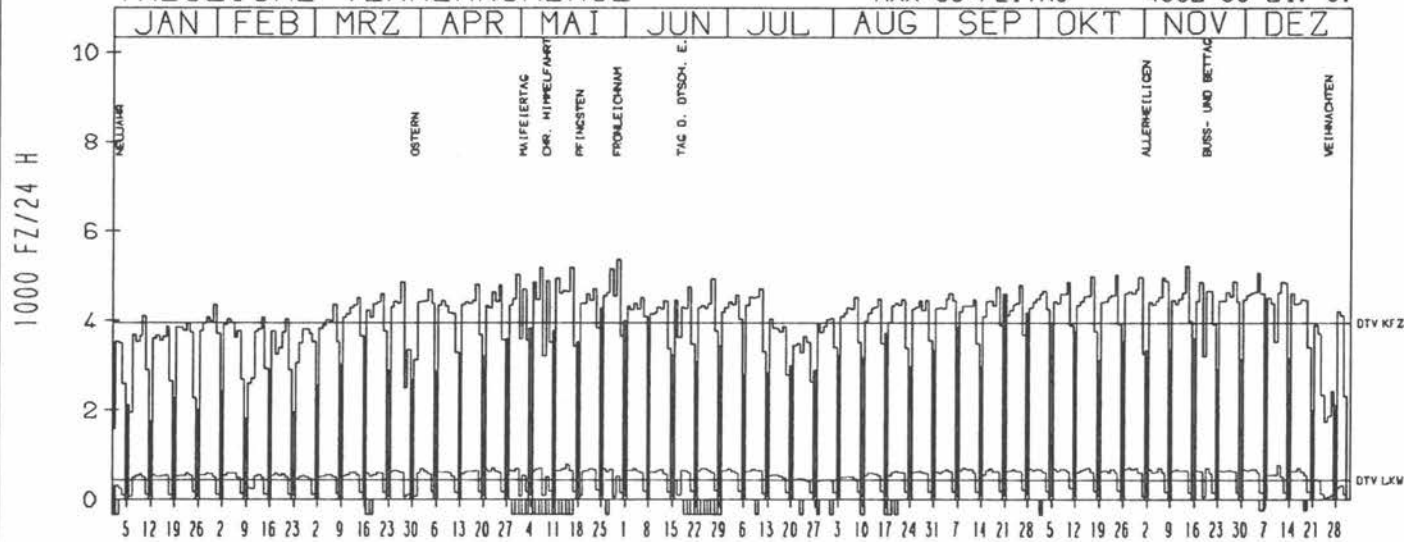
ZST: RÖTTWEIL
 NR.: 7817 8 712 (1102)

LAND: BADEN-WUERTTEMBERG
 STRASSE: B 27
 KM:
 NETZKNOTEN: 7817 012
 7817 031

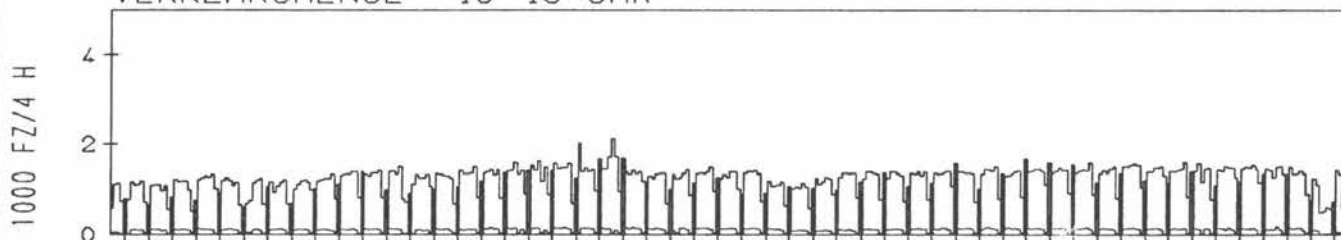
RICHTUNG NÖRD

DTV KFZ 3955
 DTV LKW 436 = 11.02 %
 MAX WERKTAG 5370 FR 30. 5.
 MAX FER-WKTAG 4845 DO 27. 3.
 MAX SO+FEITAG 4582 SO 21. 9.

TÄGLICHE VERKEHRSMENGE



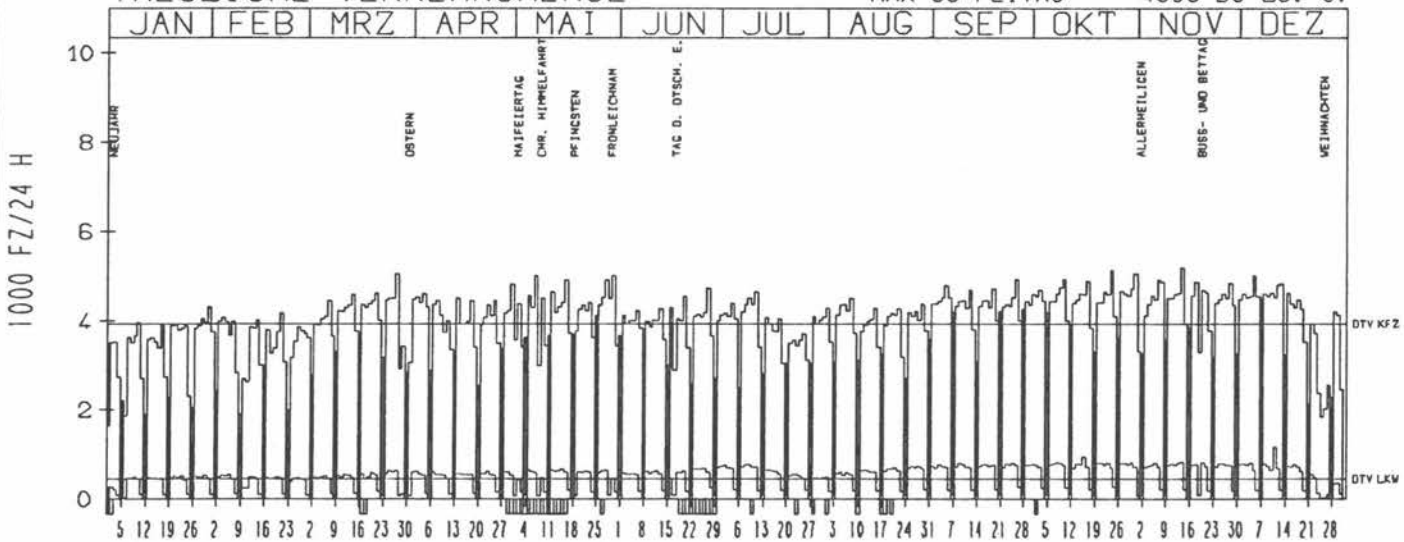
VERKEHRSMENGE 15-19 UHR



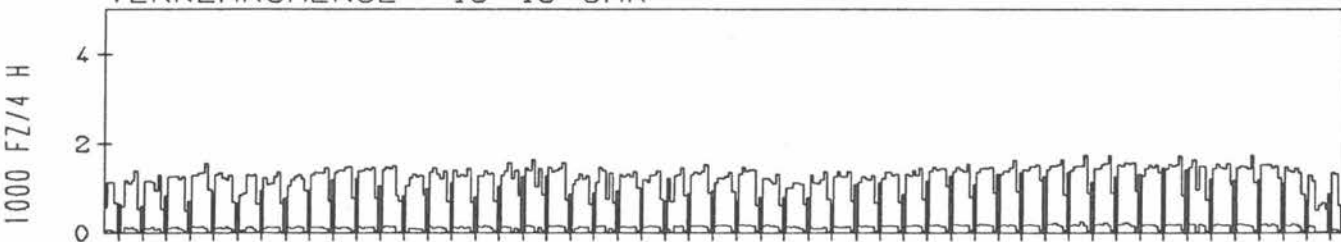
RICHTUNG SÜED

DTV KFZ 3938
 DTV LKW 462 = 11.74 %
 MAX WERKTAG 5208 FR 14. 11.
 MAX FER-WKTAG 5050 DO 27. 3.
 MAX SO+FEITAG 4508 DO 29. 5.

TÄGLICHE VERKEHRSMENGE



VERKEHRSMENGE 15-19 UHR



JAHRESGANGLINIEN

1986

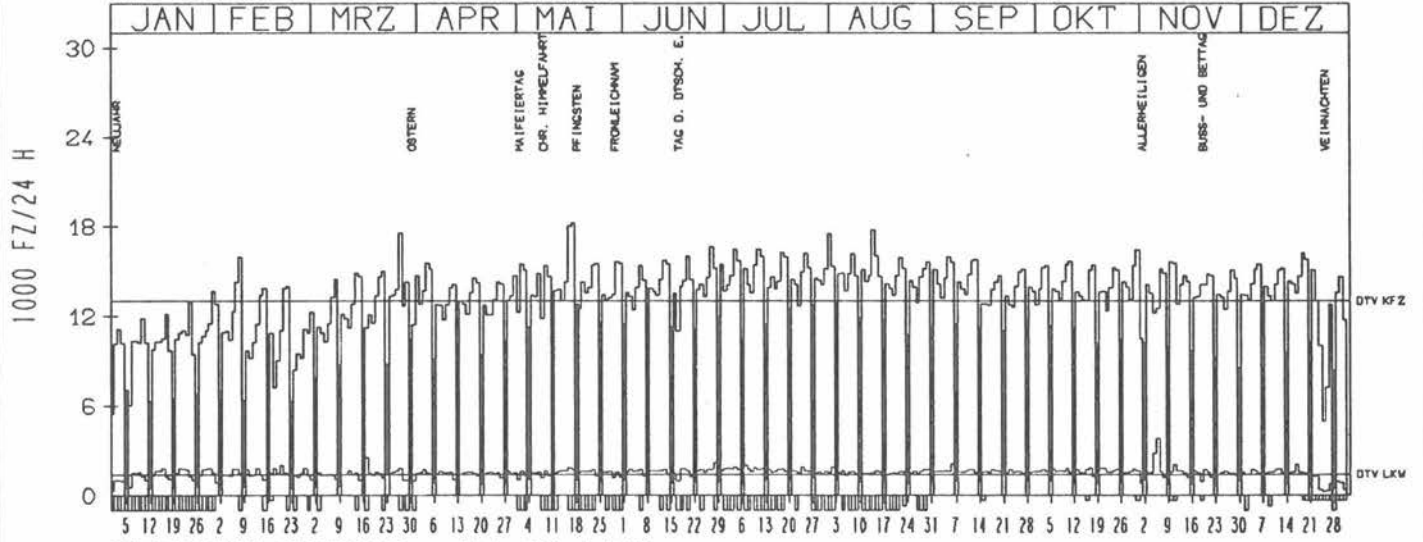
ZST: KEHL-EUROPABRUECKE
 NR.: 7412 8 529 (1100)

LAND: BADEN-WUERTTEMBERG
 STRASSE: B 28
 KM:
 NETZKNOTEN: 7412 003
 7412 009

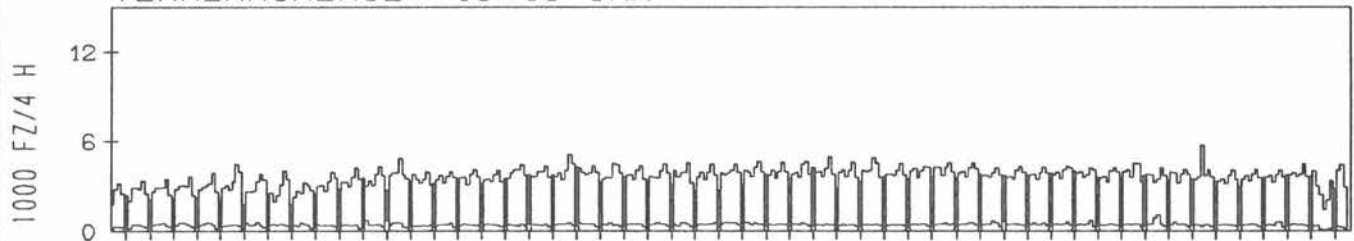
RICHTUNG OST

DTV KFZ 13000
 DTV LKW 1420 = 10.92 %
 MAX WERKTAG 16416 FR 31.10.
 MAX FER-WKTAG 16598 FR 27. 6.
 MAX SO+FEITAG 14091 MI 19.11.

TAEGLICHE VERKEHRSMENGE



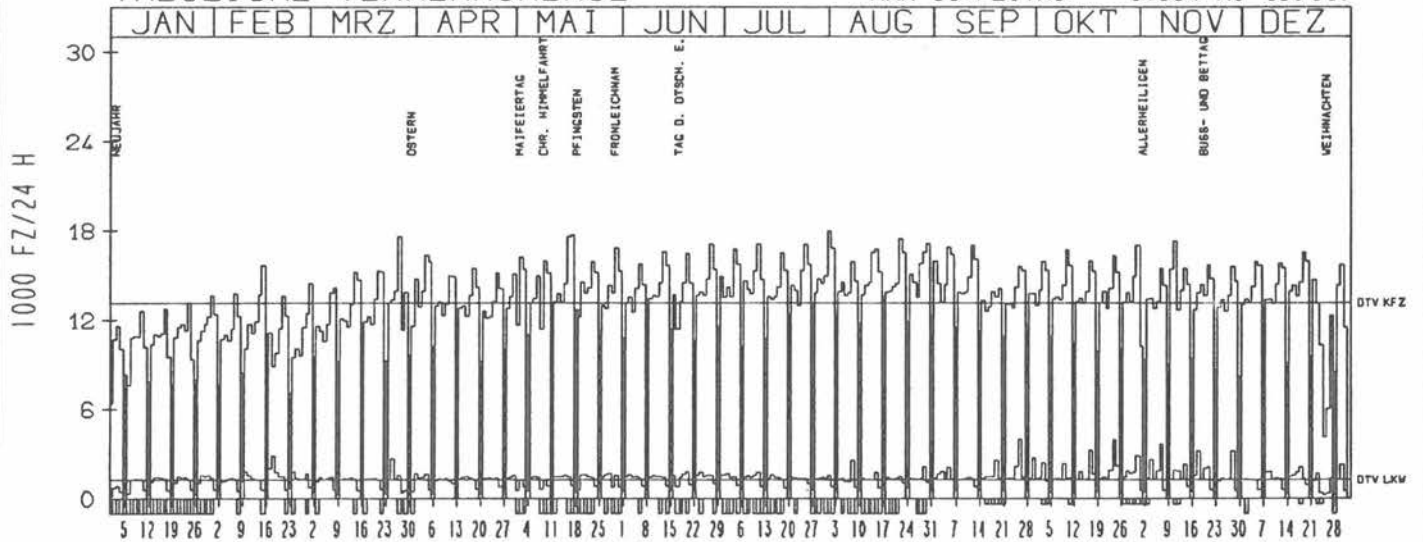
VERKEHRSMENGE 15-19 UHR



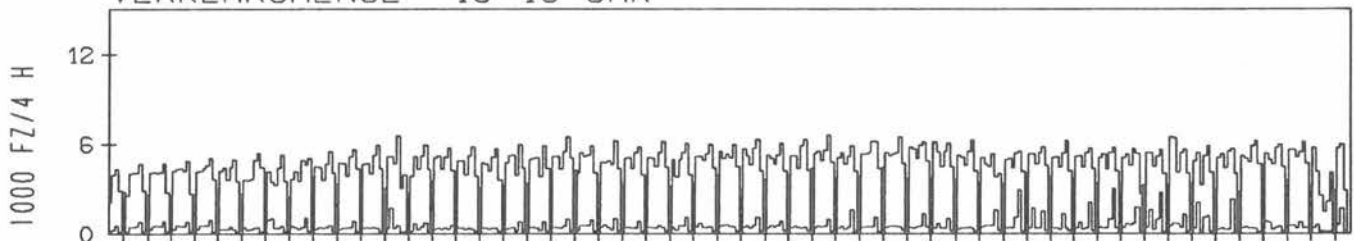
RICHTUNG WEST

DTV KFZ 13184
 DTV LKW 1270 = 9.64 %
 MAX WERKTAG 17288 DI 11.11.
 MAX FER-WKTAG 17457 FR 22. 8.
 MAX SO+FEITAG 14334 MI 19.11.

TAEGLICHE VERKEHRSMENGE



VERKEHRSMENGE 15-19 UHR



JAHRESGANGLINIEN 1986

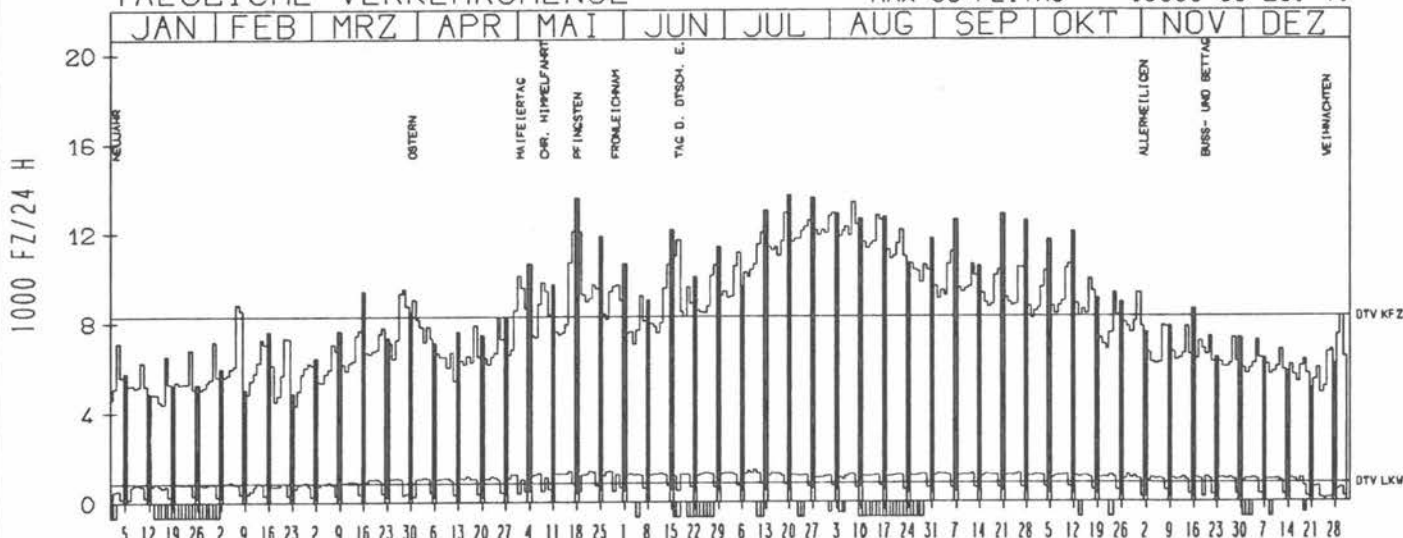
ZST: HINTERZARTEN
 NR.: 8014 8 541 (1101)

LAND: BADEN-WUERTTEMBERG
 STRASSE: B 31
 KM:
 NETZKNOTEN: 8014 017
 8013 023

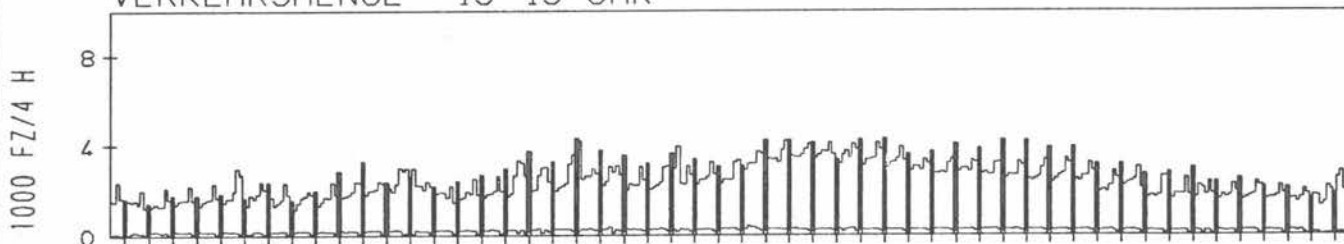
RICHTUNG OST

DTV KFZ 8253
 DTV LKW 844 = 10.23 %
 MAX WERKTAG 12101 SA 17. 5.
 MAX FER-WKTAG 13365 FR 8. 8.
 MAX SO+FEITAG 13650 SO 20. 7.

TAEGLICHE VERKEHRSMENGE



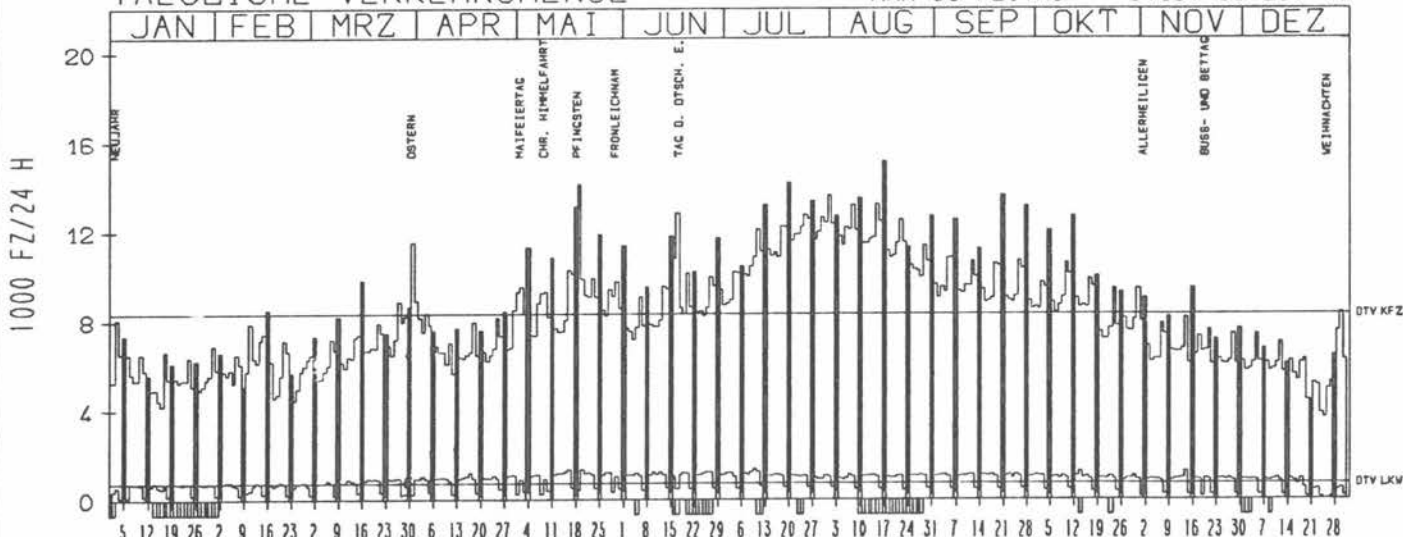
VERKEHRSMENGE 15-19 UHR



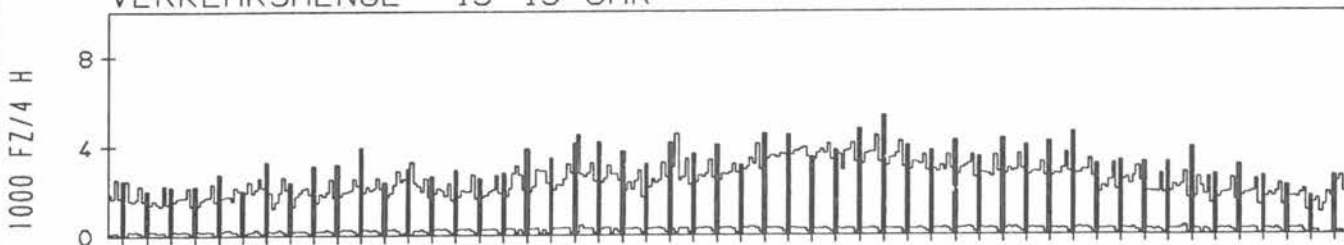
RICHTUNG WEST

DTV KFZ 8347
 DTV LKW 747 = 8.96 %
 MAX WERKTAG 10746 FR 26. 9.
 MAX FER-WKTAG 13633 FR 1. 8.
 MAX SO+FEITAG 14197 SO 20. 7.

TAEGLICHE VERKEHRSMENGE



VERKEHRSMENGE 15-19 UHR



JAHRESGANGLINIEN 1986

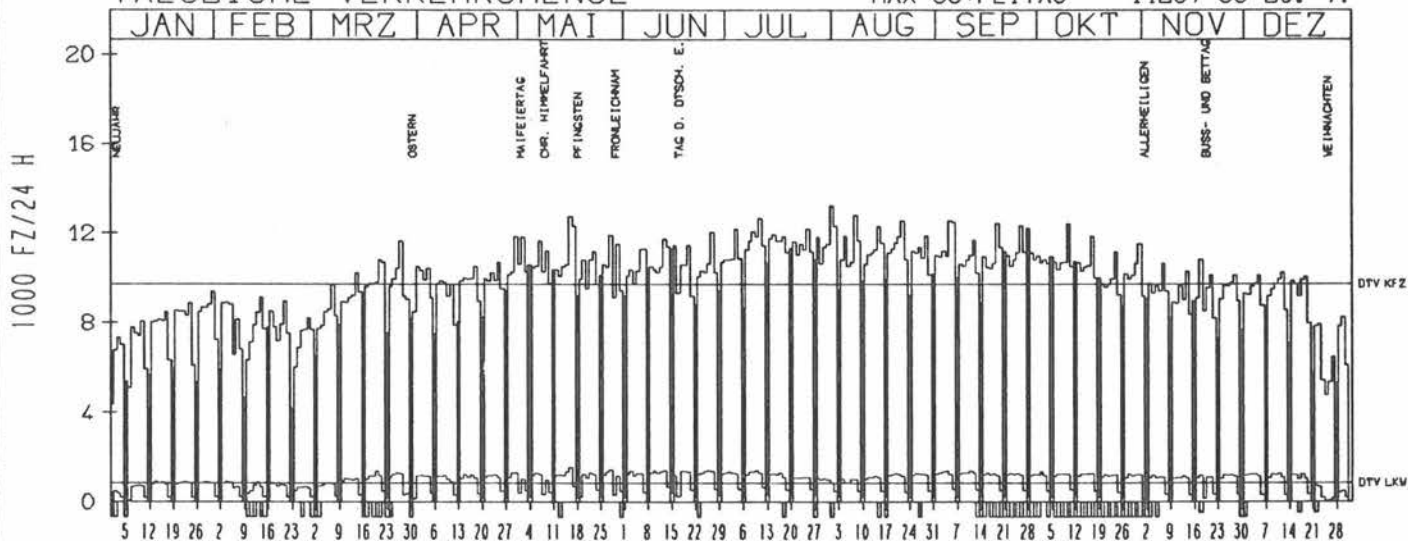
ZST: RADOLFZELL
NR.: 8220 8 550 (1100)

LAND: BADEN-WUERTTEMBERG
STRASSE: B 33
KM:
NETZKNOTEN: 8220 028
8219 063

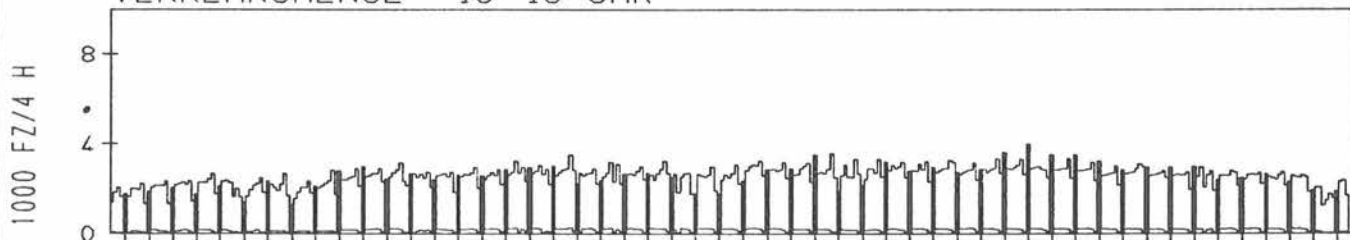
RICHTUNG OST

DTV KFZ 9687
DTV LKW 834 = 8.61 %
MAX WERKTAG 12733 FR 16. 5.
MAX FER-WKTAG 12791 FR 8. 8.
MAX SO+FEITAG 11297 SO 20. 7.

TAEGLICHE VERKEHRSMENGE



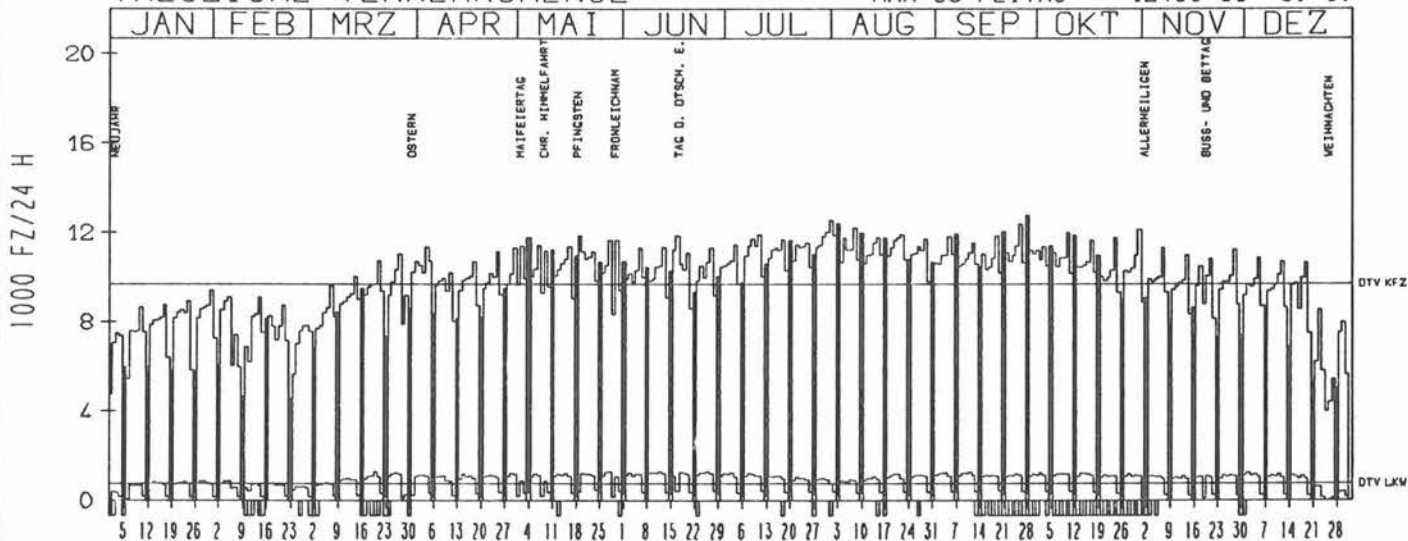
VERKEHRSMENGE 15-19 UHR




RICHTUNG WEST

DTV KFZ 9713
DTV LKW 779 = 8.02 %
MAX WERKTAG 11643 FR 30. 5.
MAX FER-WKTAG 12187 FR 8. 8.
MAX SO+FEITAG 12408 SO 3. 8.

TAEGLICHE VERKEHRSMENGE



VERKEHRSMENGE 15-19 UHR



JAHRESGANGLINIEN

1986

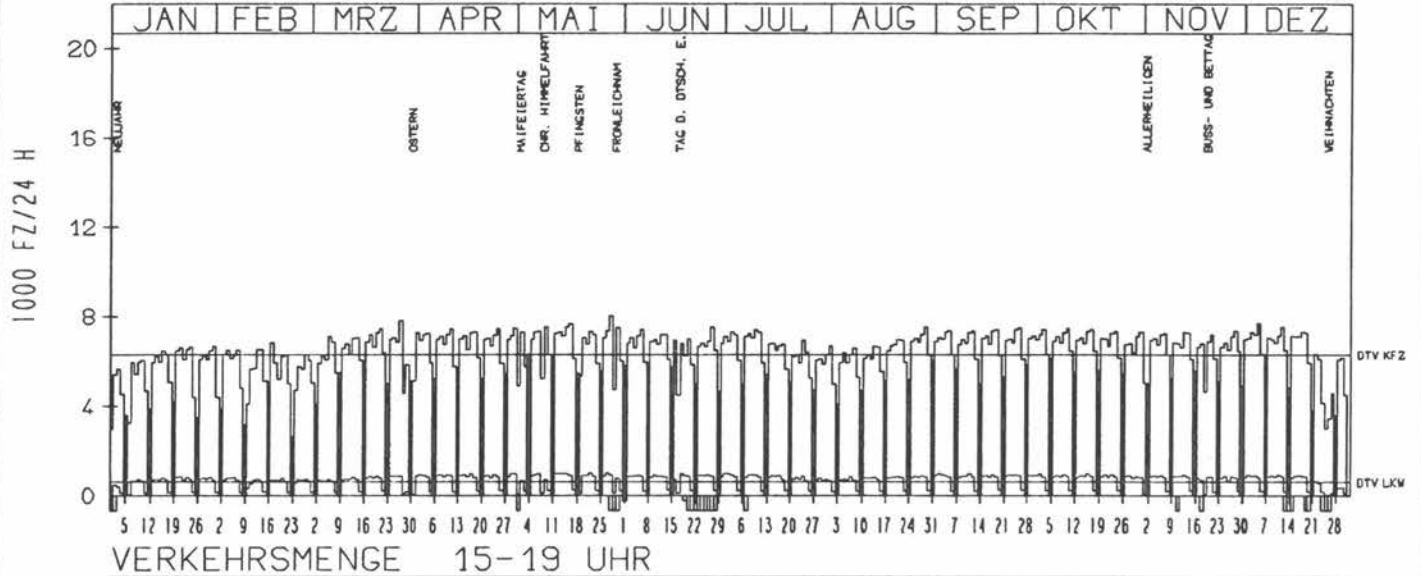
ZST: BAD SAECKINGEN 1
 NR.: 8414 8 562 (1102)

LAND: BADEN-WUERTEMBERG
 STRASSE: B 34
 KM: 34.1
 NETZKNOTEN: 8414 001
 8413 005

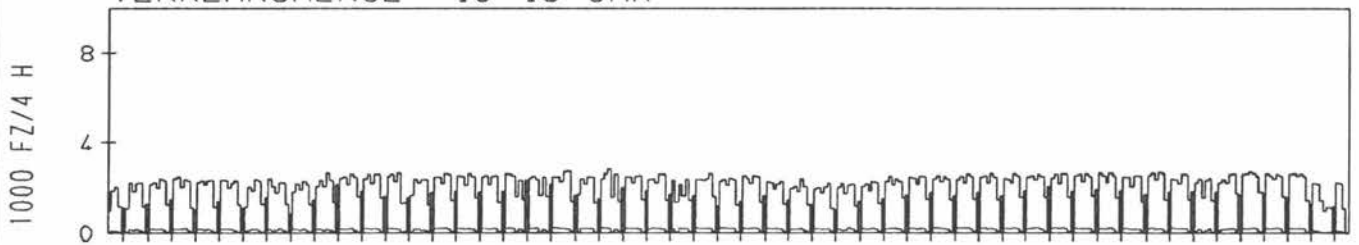
RICHTUNG OST

TAEGLICHE VERKEHRSMENGE

DTV KFZ 6296
 DTV LKW 597 = 9.49 %
 MAX WERKTAG 7705 FR 5.12.
 MAX FER-WKTAG 7808 DO 27.3.
 MAX SO+FEITAG 6323 SO 4.5.



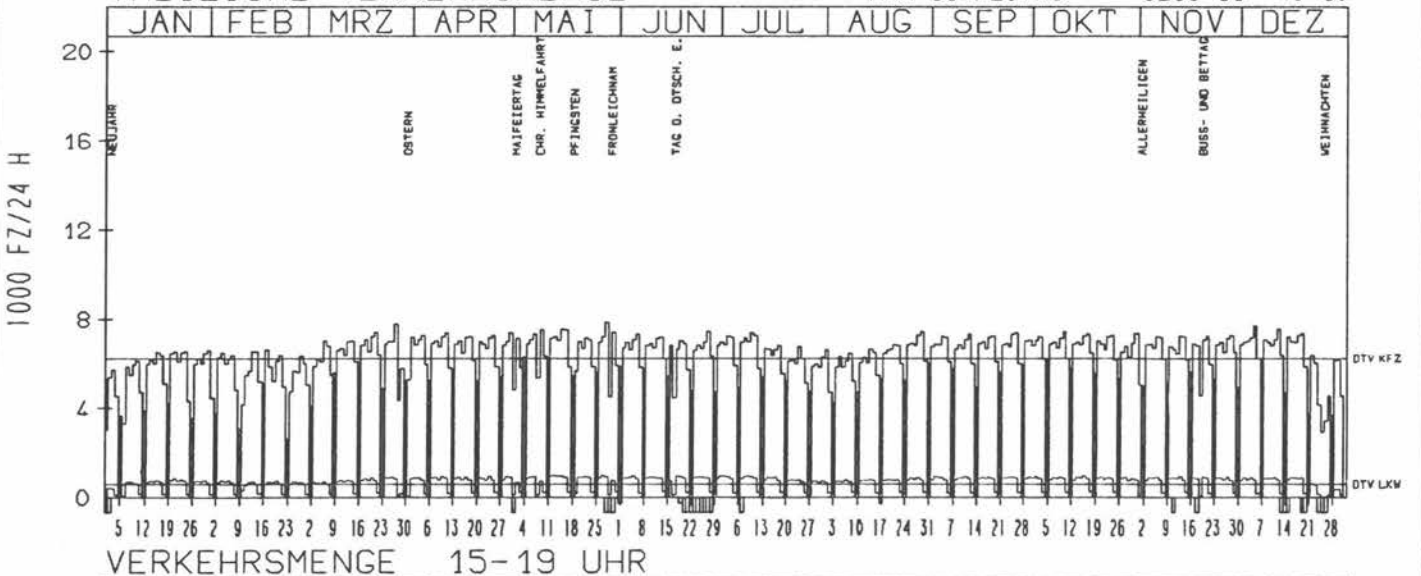
VERKEHRSMENGE 15-19 UHR



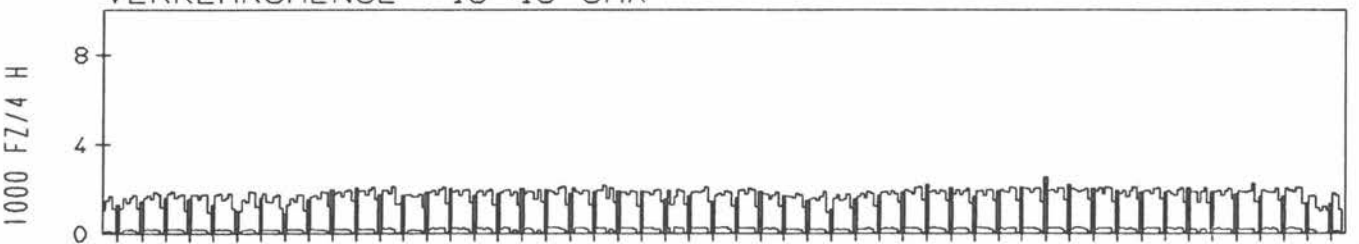
RICHTUNG WEST

TAEGLICHE VERKEHRSMENGE

DTV KFZ 6250
 DTV LKW 603 = 9.64 %
 MAX WERKTAG 7691 FR 5.12.
 MAX FER-WKTAG 7761 DO 27.3.
 MAX SO+FEITAG 6265 SO 4.5.



VERKEHRSMENGE 15-19 UHR



JAHRESGANGLINIEN

1986

ZST: HOCHSPEYER

NR.: 6513 7 017

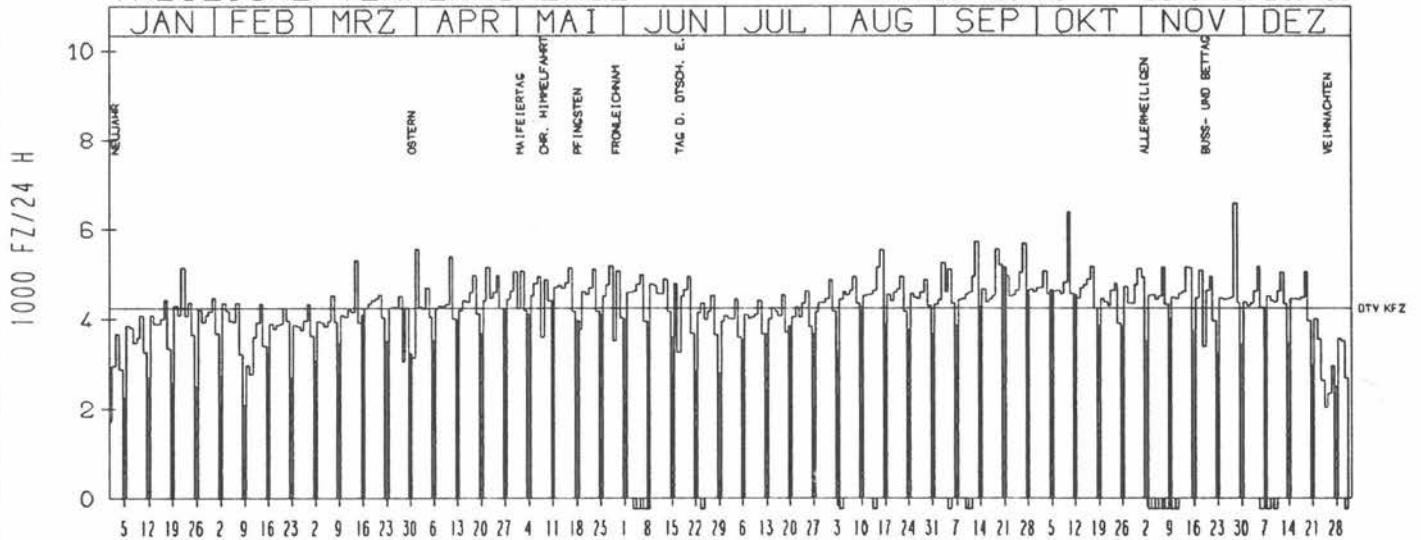
LAND:
STRASSE
KM:

RHEINLAND-PFALZ
B 37
10.5
NETZKNOTEN:
6513 008
6513 000

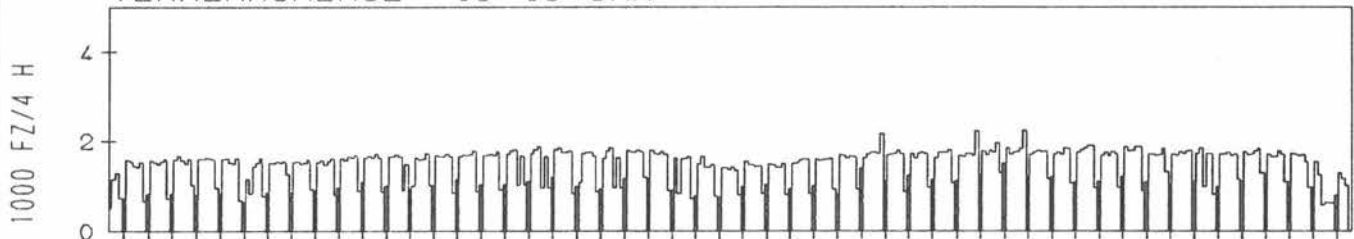
RICHTUNG OST

DTV KFZ	4229
MAX WERKTAG	6572 FR 28. 11.
MAX FER-WKTAG	5714 SA 13. 9.
MAX SO+FEITAG	5140 SO 21. 9.

TAEGLICHE VERKEHRSMENGE



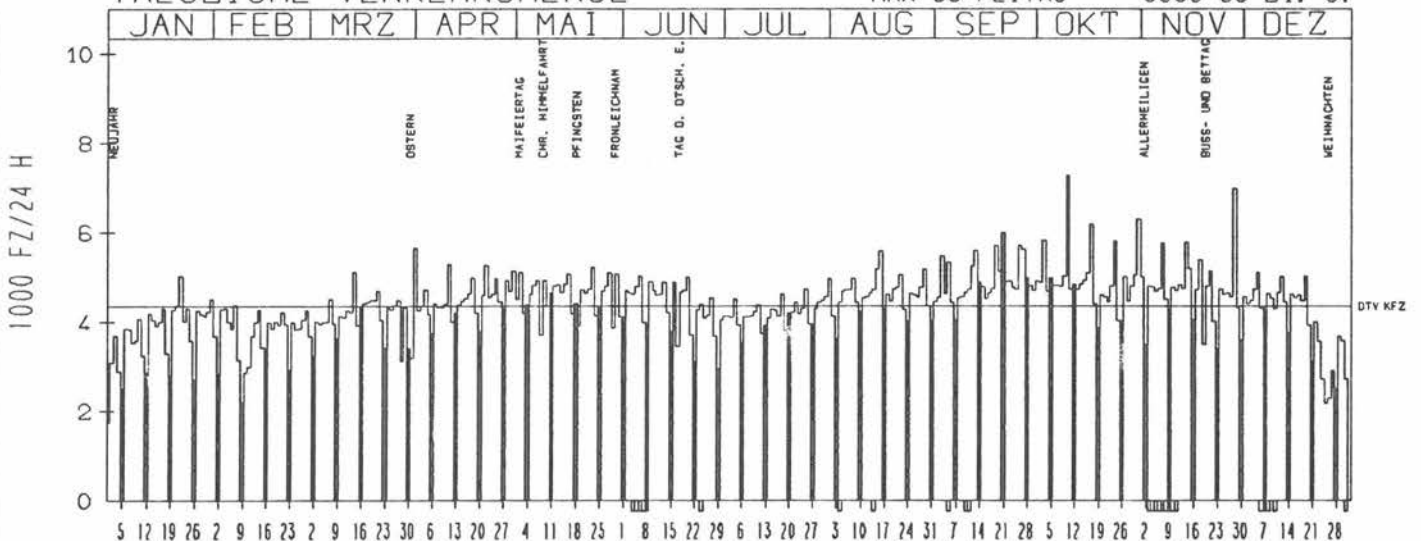
VERKEHRSMENGE 15-19 UHR



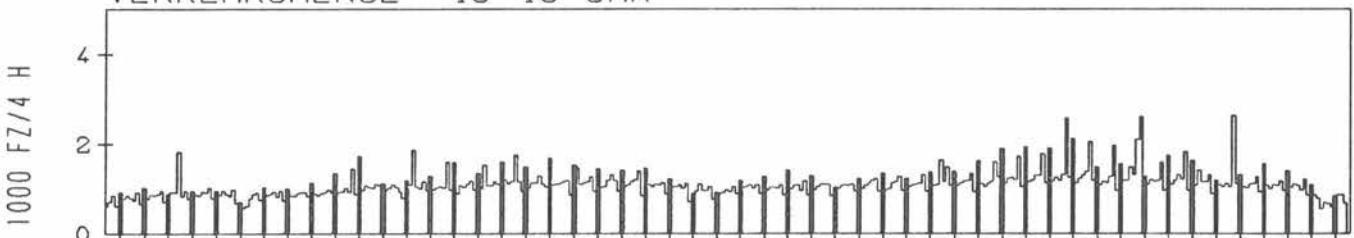
RICHTUNG WEST

DTV KFZ	4359
MAX WERKTAG	7277 FR 10. 10.
MAX FER-WKTAG	5659 DI 1. 4.
MAX SO+FEITAG	5986 SO 21. 9.

TAEGLICHE VERKEHRSMENGE



VERKEHRSMENGE 15-19 UHR



JAHRESGANGLINIEN 1986

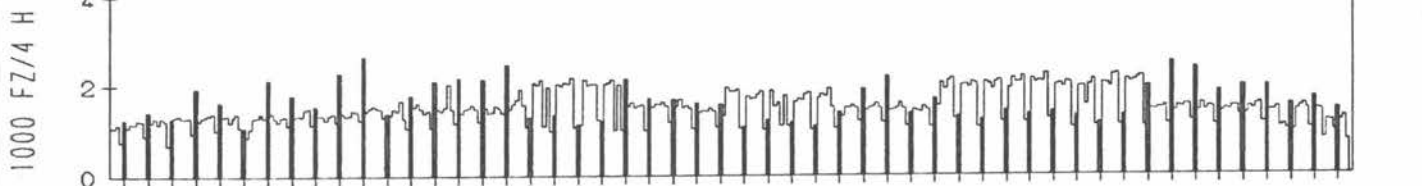
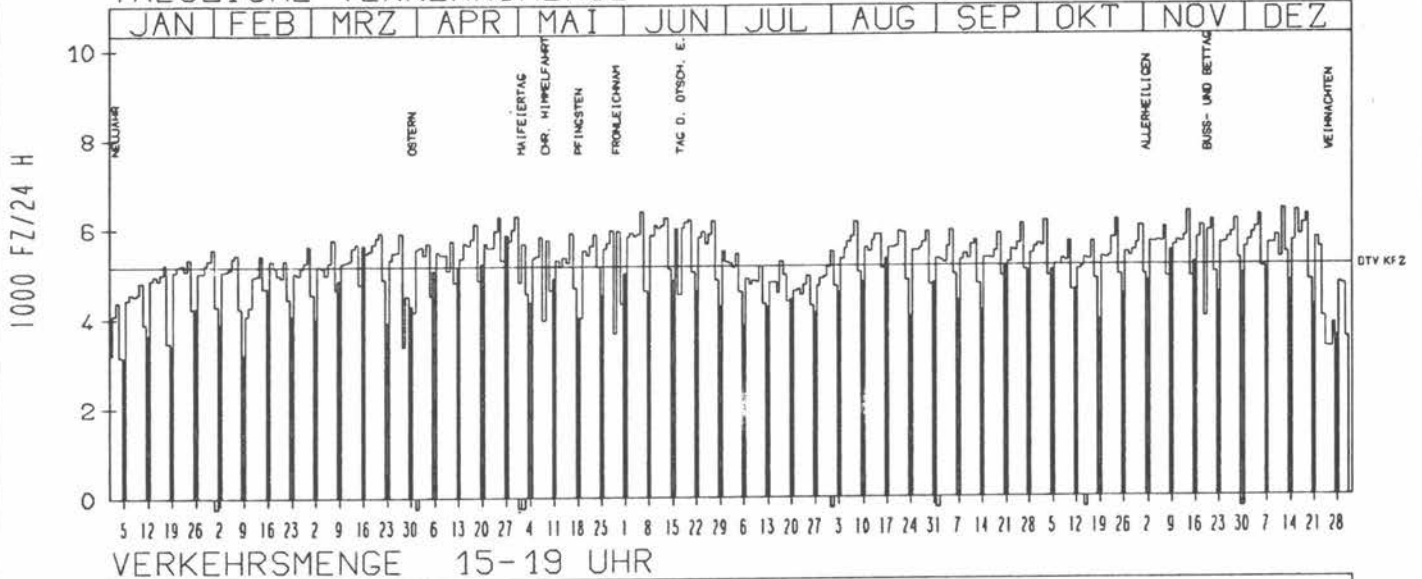
ZST: REINHEIM
 NR.: 6118 6 402 (0402)

LAND: HESSEN
 STRASSE: B 38
 KM: 16.9
 NETZKNOTEN: 6118 010
 6118 001

RICHTUNG SUED

DTV KFZ 5163
 MAX WERKTAG 6401 FR 12. 12.
 MAX FER-WKTAG 6237 FR 13. 6.
 MAX SO+FEITAG 5859 SO 27. 4.

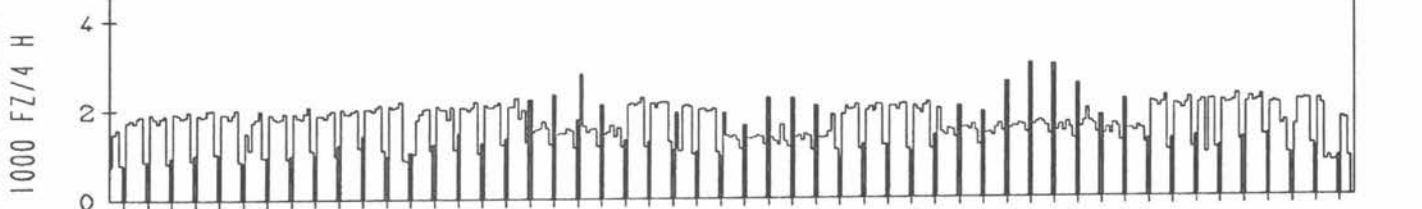
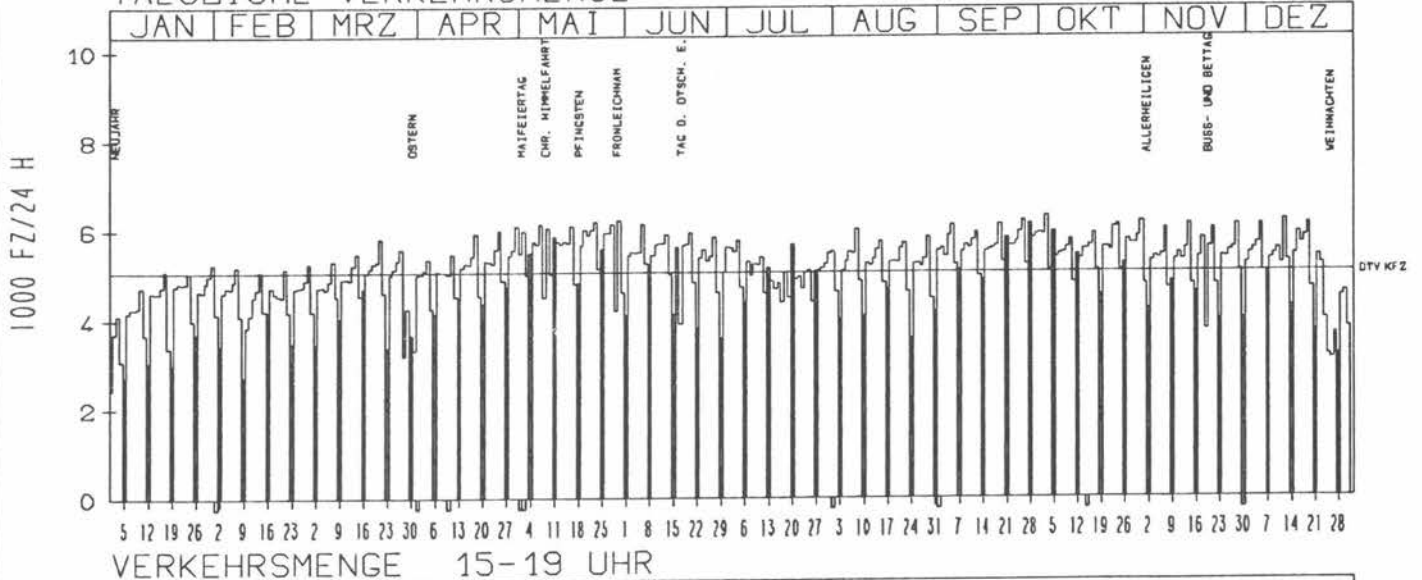
TAEGLICHE VERKEHRSMENGE



RICHTUNG NORD

DTV KFZ 5070
 MAX WERKTAG 6312 FR 3. 10.
 MAX FER-WKTAG 6116 FR 5. 9.
 MAX SO+FEITAG 6144 SO 28. 9.

TAEGLICHE VERKEHRSMENGE



JAHRESGANGLINIEN

1986

ZST: MAUCHENHEIM

LAND: STRASSE

RHEINLAND-PFALZ

NR.: 6214 7 046

KM: 41.8

B 40

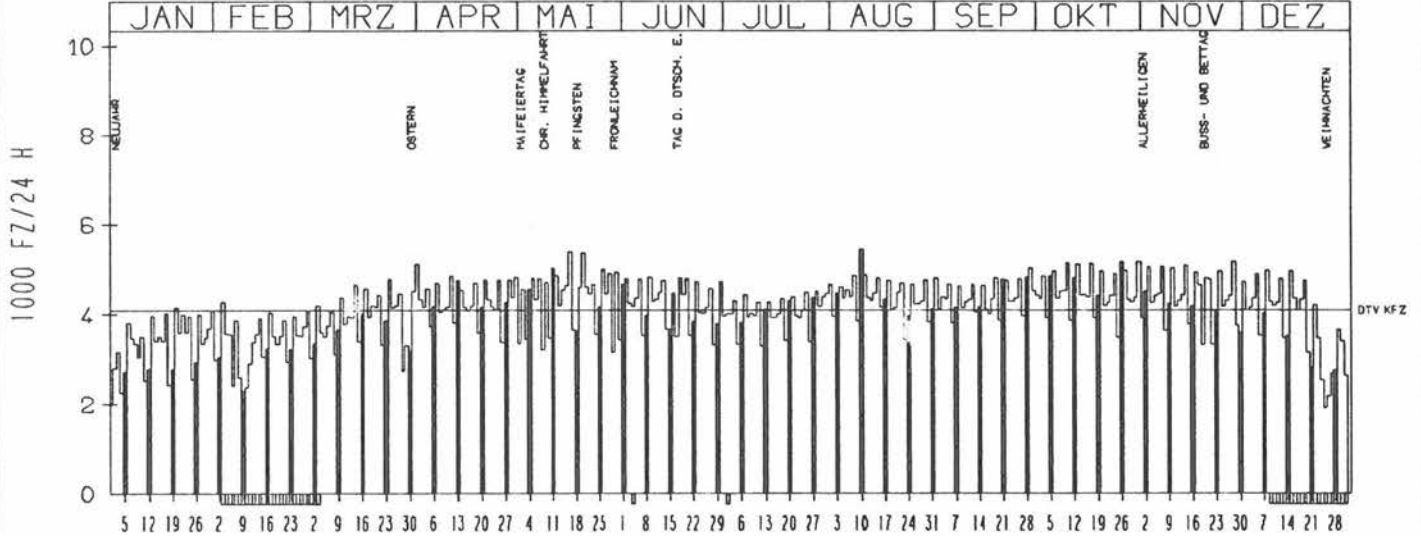
NETZKNOTEN:

6214 035
6214 035

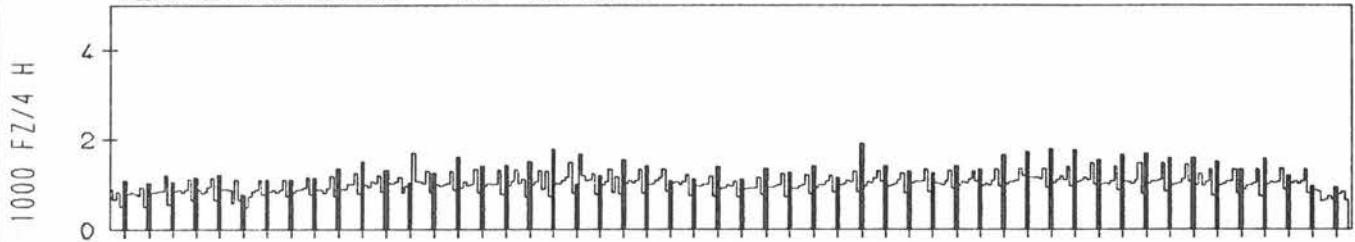
RICHTUNG NÖRD

DTV KFZ 4076
MAX WERKTAG 5380 FR 16. 5.
MAX FER-WKTAG 5367 DI 20. 5.
MAX SO+FEITAG 5451 SO 10. 8.

TAEGLICHE VERKEHRSMENGE



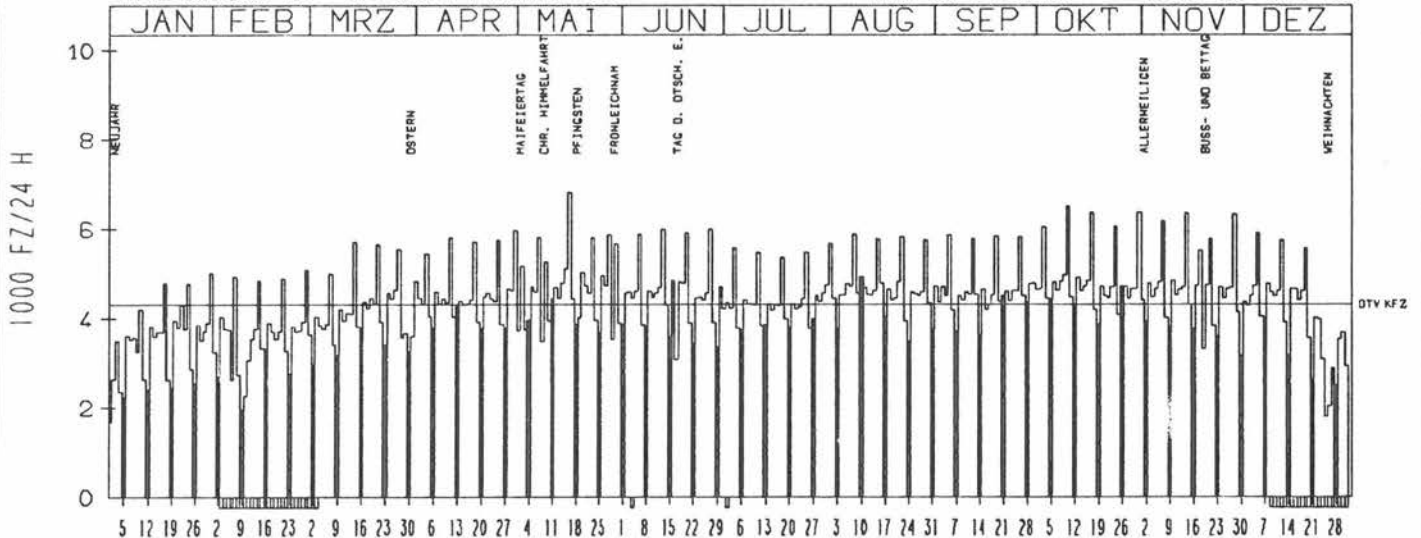
VERKEHRSMENGE 15-19 UHR



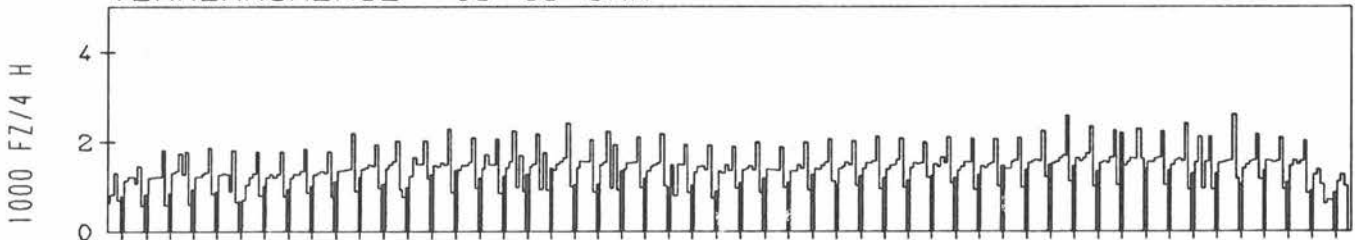
RICHTUNG SÜED

DTV KFZ 4320
MAX WERKTAG 6817 FR 16. 5.
MAX FER-WKTAG 5992 FR 13. 6.
MAX SO+FEITAG 4936 SO 10. 8.

TAEGLICHE VERKEHRSMENGE



VERKEHRSMENGE 15-19 UHR



JAHRESGANGLINIEN 1986

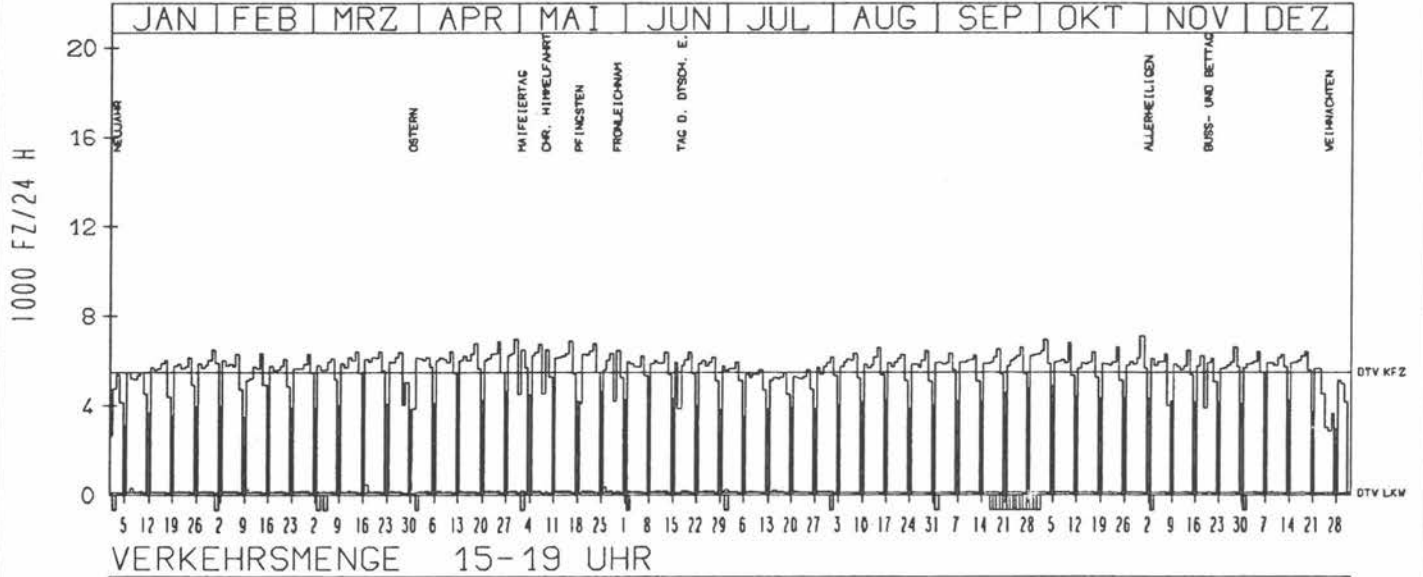
ZST: RUECKINGEN
 NR.: 5819 6 314 (0314)

LAND: HESSEN
 STRASSE: B 40
 KM: 7.0
 NETZKNOTEN: 5819 051
 5819 050

RICHTUNG OST

DTV KFZ 5504
 DTV LKW 118 = 2.14 %
 MAX WERKTAG 7098 FR 31.10.
 MAX FER-WKTAG 6578 FR 15.8.
 MAX SO+FEITAG 4840 SO 5.10.

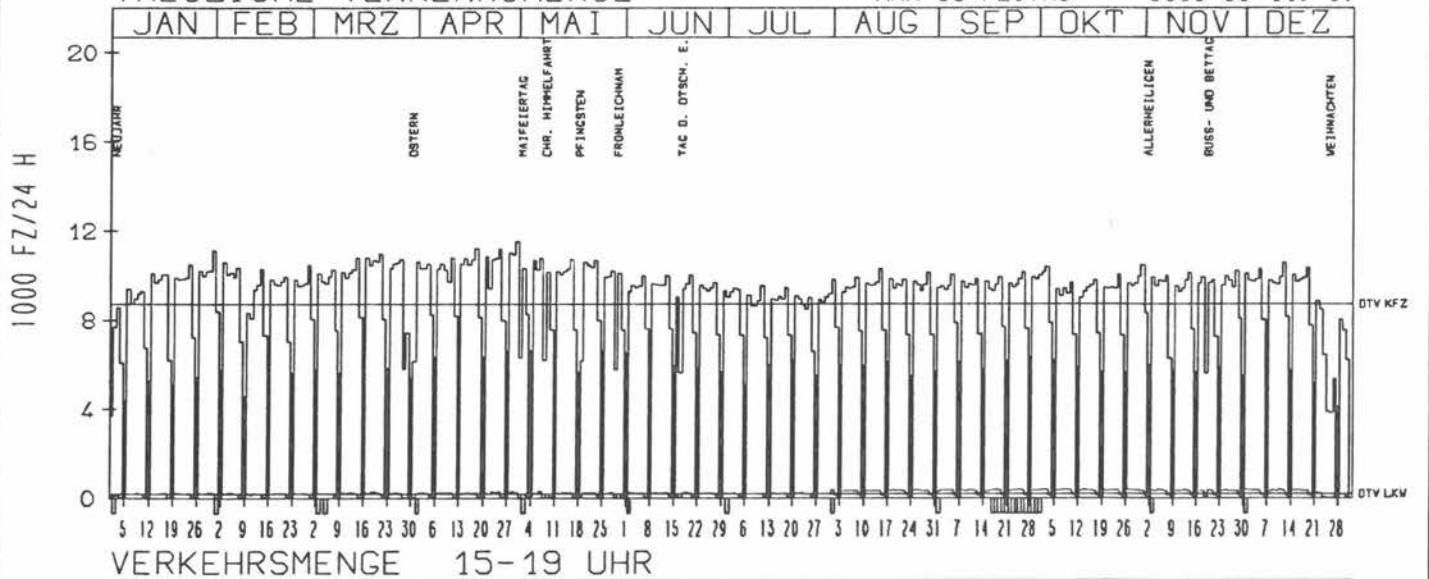
TAEGLICHE VERKEHRSMENGE



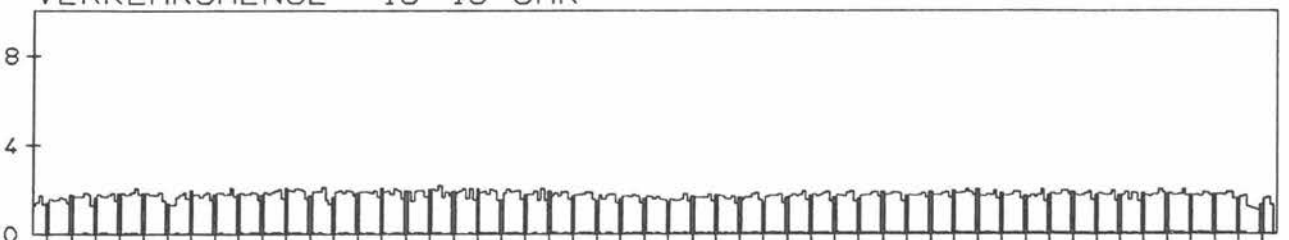
RICHTUNG WEST

DTV KFZ 8748
 DTV LKW 225 = 2.57 %
 MAX WERKTAG 11521 MI 30.4.
 MAX FER-WKTAG 10810 FR 11.4.
 MAX SO+FEITAG 6963 SO 11.5.

TAEGLICHE VERKEHRSMENGE



1000 FZ/4 H



JAHRESGANGLINIEN

1986

ZST: FAHR

LAND:
STRASSE

RHEINLAND-PFALZ

NR.: 5510 7 023

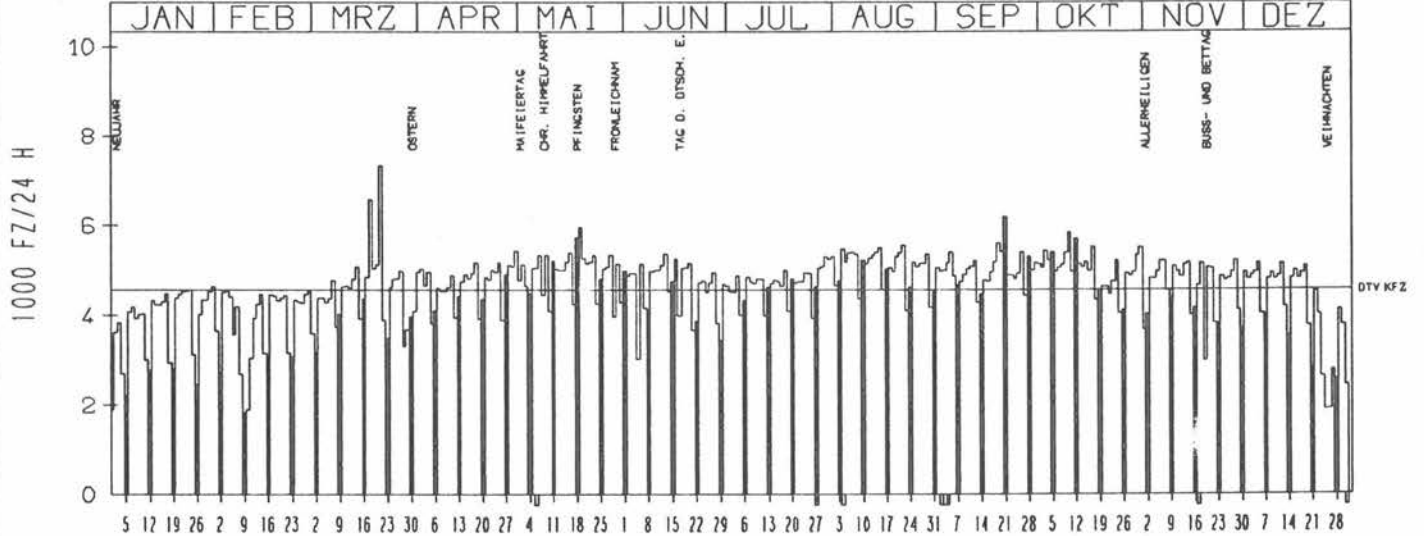
KM:
NETZKNOTEN:

B 42
12.8
5409 026
5510 020

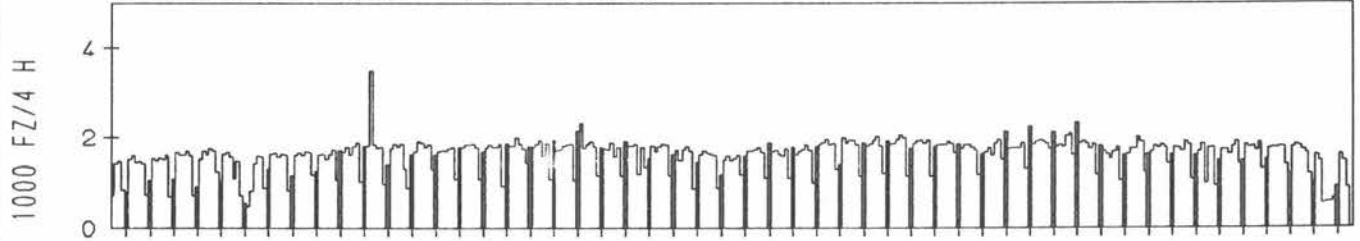
RICHTUNG NÖRD

DTV KFZ 4568
MAX WERKTAG 7322 FR 21. 3.
MAX FER-WKTAG 5544 FR 22. 8.
MAX SO+FEITAG 6181 SO 21. 9.

TAEGLICHE VERKEHRSMENGE



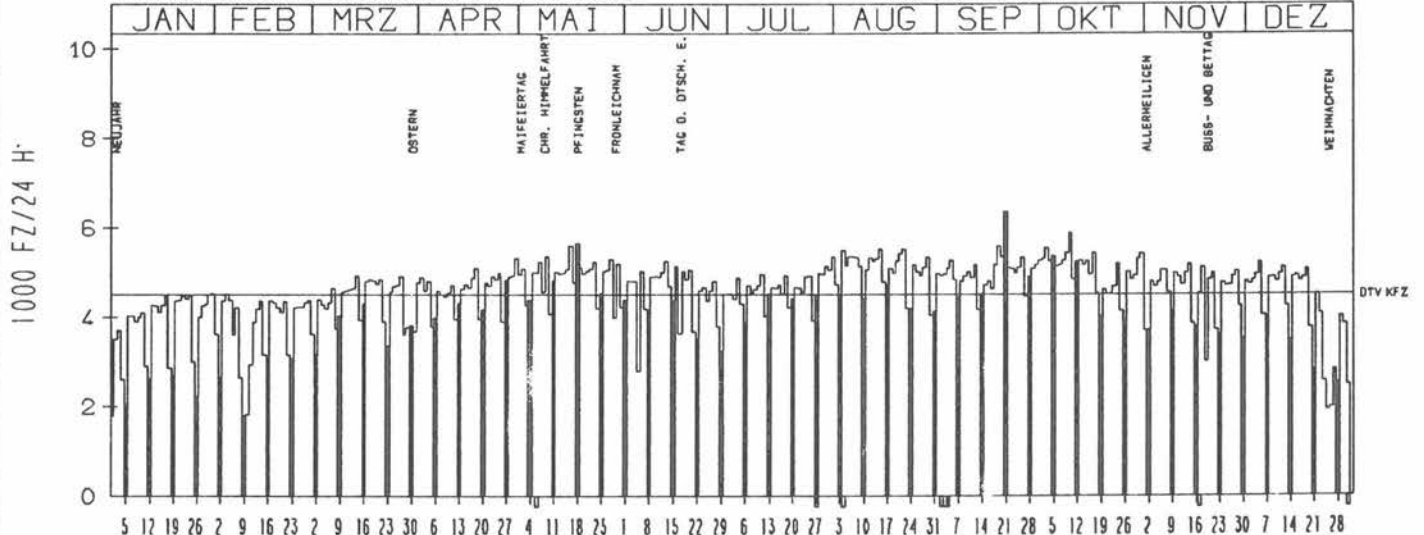
VERKEHRSMENGE 15-19 UHR



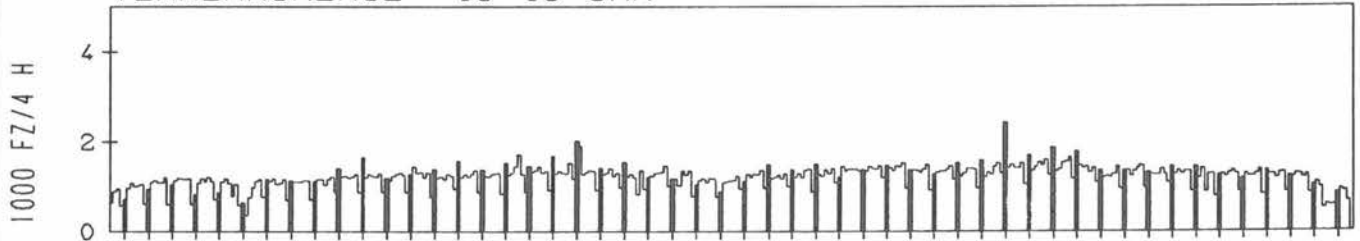
RICHTUNG SÜED

DTV KFZ 4497
MAX WERKTAG 5887 FR 10. 10.
MAX FER-WKTAG 5517 FR 15. 8.
MAX SO+FEITAG 6354 SO 21. 9.

TAEGLICHE VERKEHRSMENGE



VERKEHRSMENGE 15-19 UHR



JAHRESGANGLINIEN

1986

ZST: URBAR

LAND: STRASSE

RHEINLAND-PFALZ
B 42

NR.: 5611 7 031

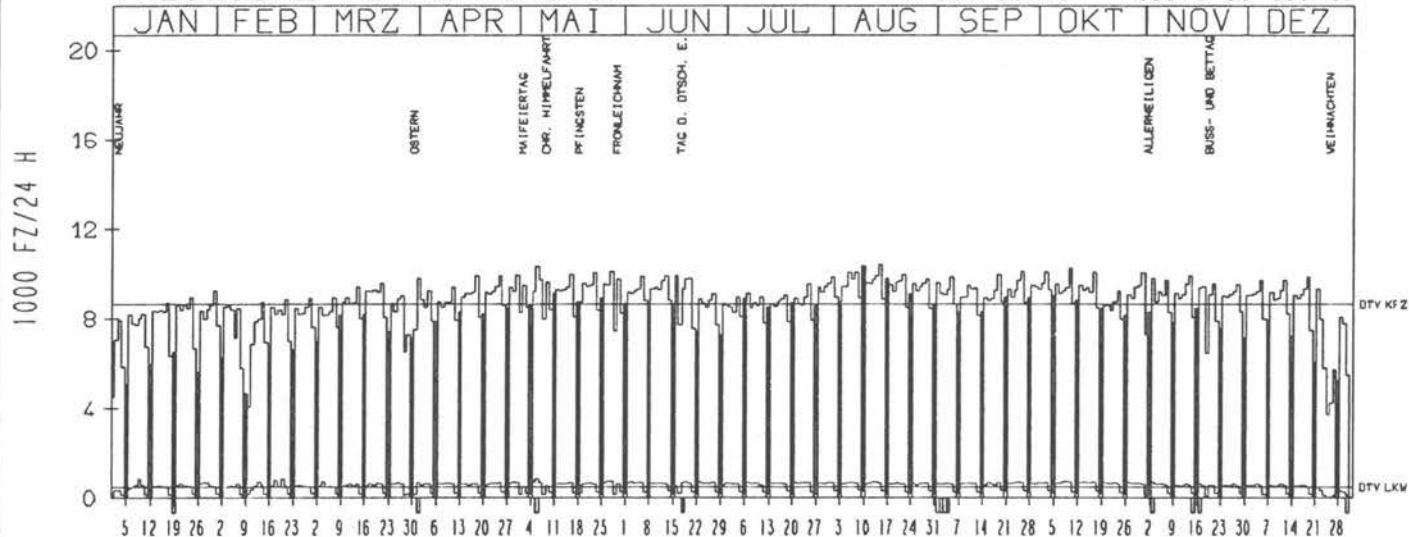
KM:
NETZKNOTEN:

5611 059
5611 060


RICHTUNG NÖRD

DTV KFZ 8631
DTV LKW 469 = 5.43 %
MAX WERKTAG 10228 FR 10.10.
MAX FER-WKTAG 10397 FR 15.8.
MAX SO+FEITAG 10375 SO 10.8.

TÄGLICHE VERKEHRSMENGE



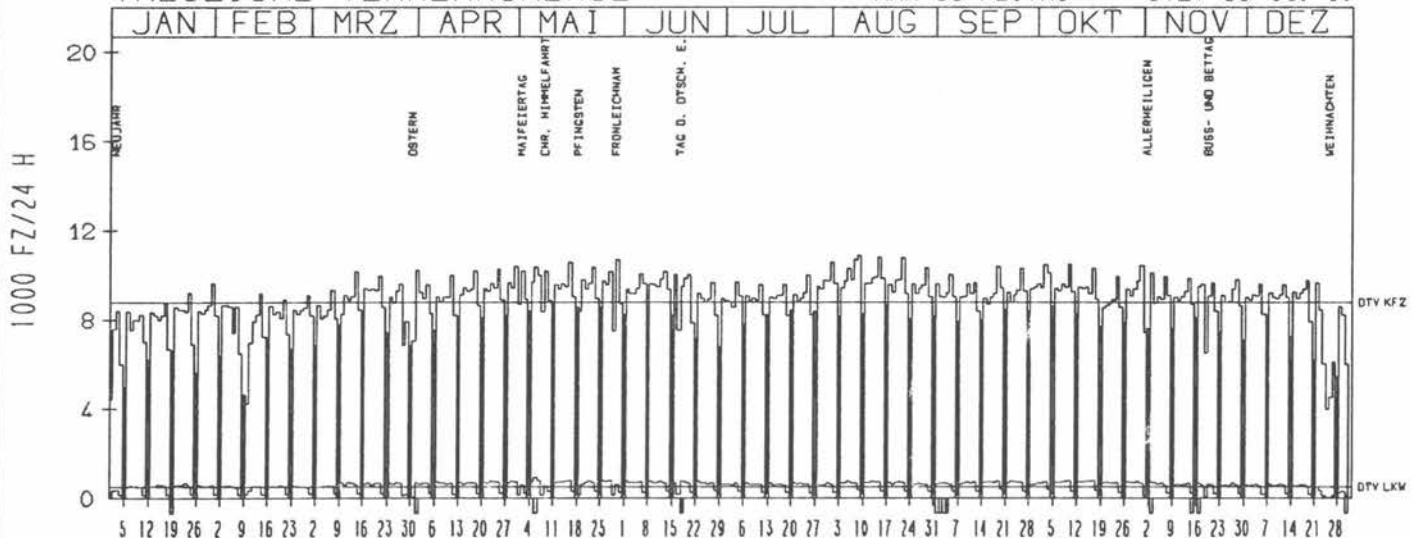
VERKEHRSMENGE 15-19 UHR



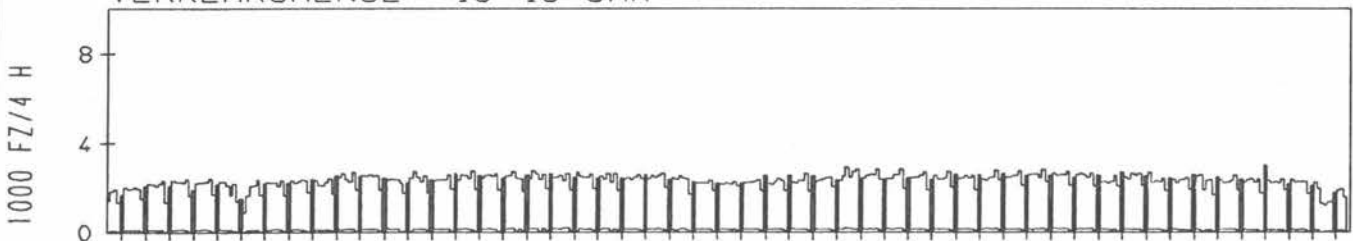
RICHTUNG SÜED

DTV KFZ 8791
DTV LKW 503 = 5.72 %
MAX WERKTAG 10705 FR 30.5.
MAX FER-WKTAG 10921 SA 9.8.
MAX SO+FEITAG 8727 SO 11.5.

TÄGLICHE VERKEHRSMENGE



VERKEHRSMENGE 15-19 UHR



JAHRESGANGLINIEN 1986

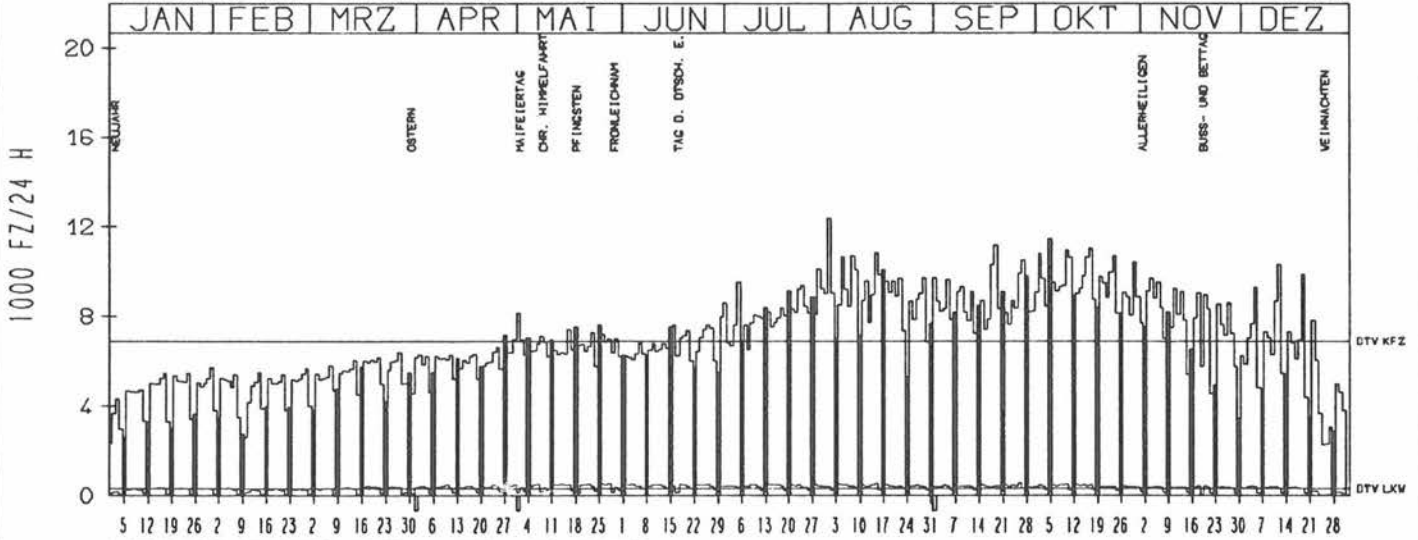
ZST: RUEDESHEIM (RHEIN)
 NR.: 6013 6 103 (0103)

LAND: HESSEN
 STRASSE: B 42
 KM: 23.6
 NETZKNOTEN: 6013 005
 6013 004

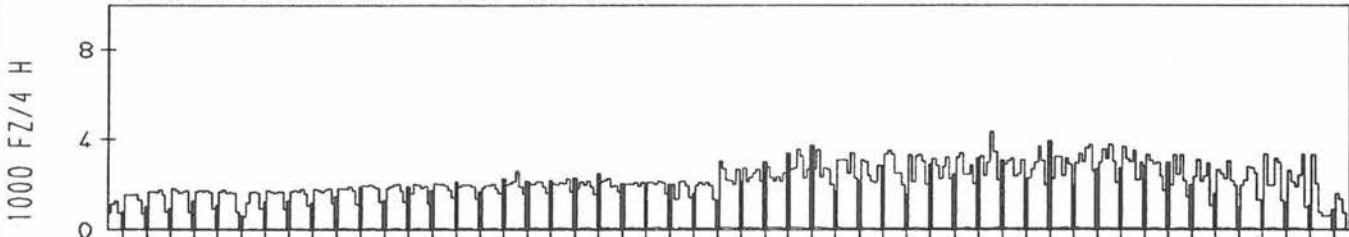
RICHTUNG WEST

DTV KFZ 6899
 DTV LKW 312 = 4.52 %
 MAX WERKTAG 11168 FR 19. 9.
 MAX FER-WKTAG 12357 FR 1. 8.
 MAX SO+FEITAG 11439 SO 5.10.

TAEGLICHE VERKEHRSMENGE



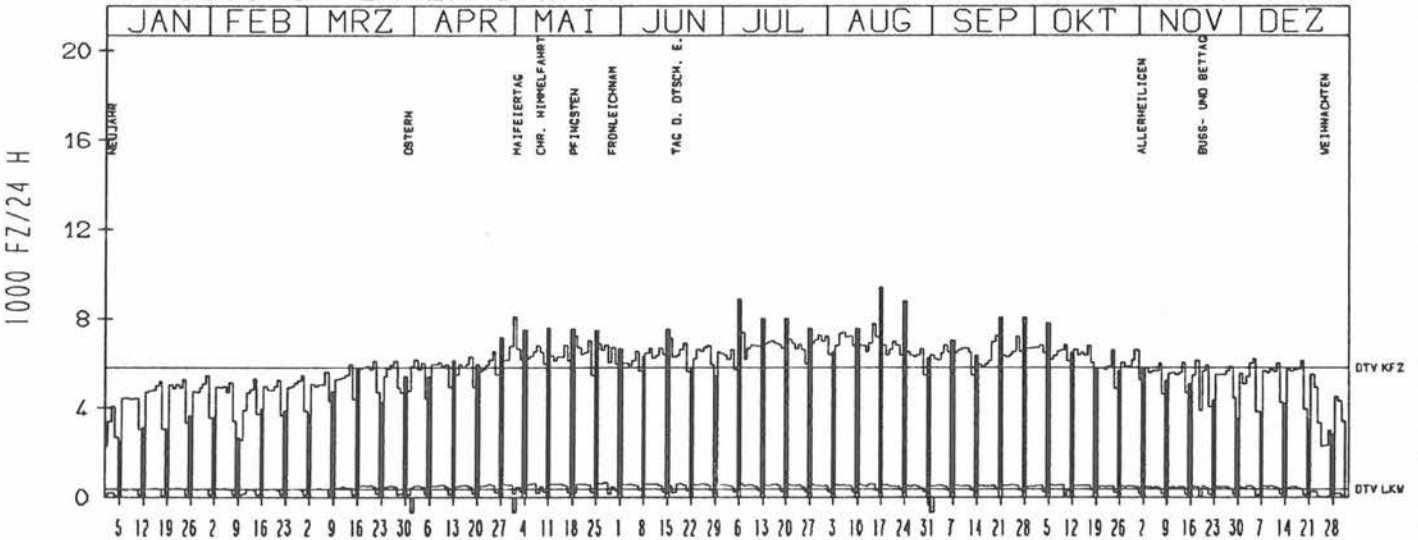
VERKEHRSMENGE 15-19 UHR



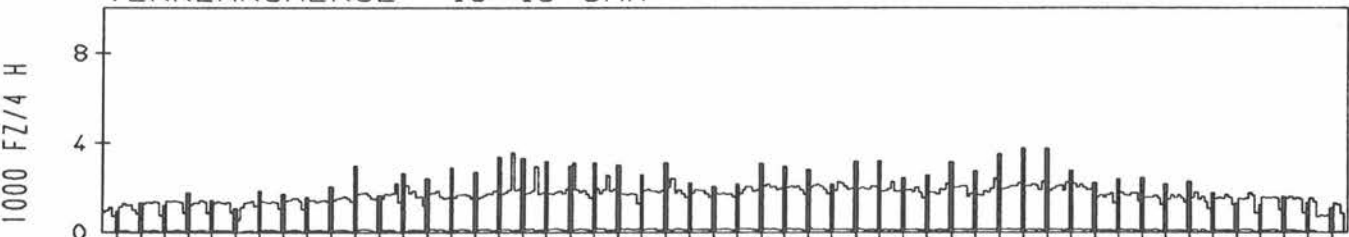
RICHTUNG OST

DTV KFZ 5793
 DTV LKW 392 = 6.77 %
 MAX WERKTAG 7226 SA 20. 9.
 MAX FER-WKTAG 7776 FR 15. 8.
 MAX SO+FEITAG 9392 SO 17. 8.

TAEGLICHE VERKEHRSMENGE



VERKEHRSMENGE 15-19 UHR



JAHRESGANGLINIEN 1986

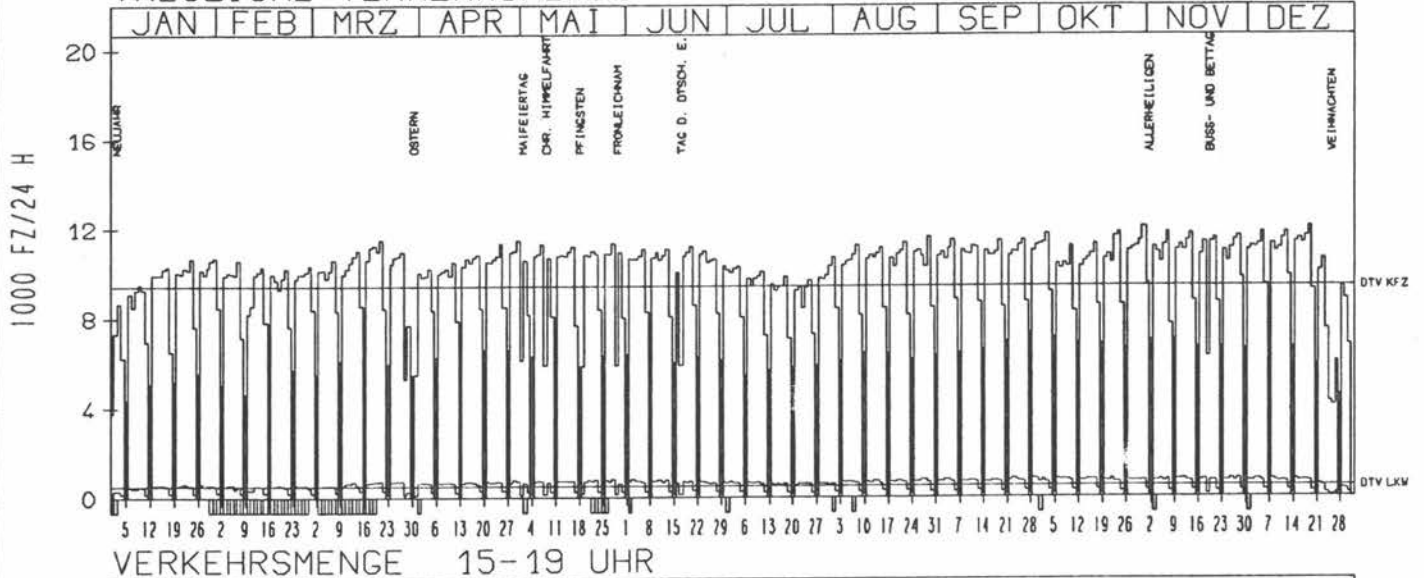
ZST: BRUCHKÖEBEL
 NR.: 5819 6 325 (0325)

LAND: HESSEN
 STRASSE: B 45
 KM: 3.1
 NETZKNOTEN: 5819 057
 5819 048

RICHTUNG NÖRD

DTV KFZ 9432
 DTV LKW 510 = 5.41 %
 MAX WERKTAG 12061 FR 31.10.
 MAX FER-WKTAG 11590 FR 29. 8.
 MAX SO+FEITAG 7334 SO 28. 9.

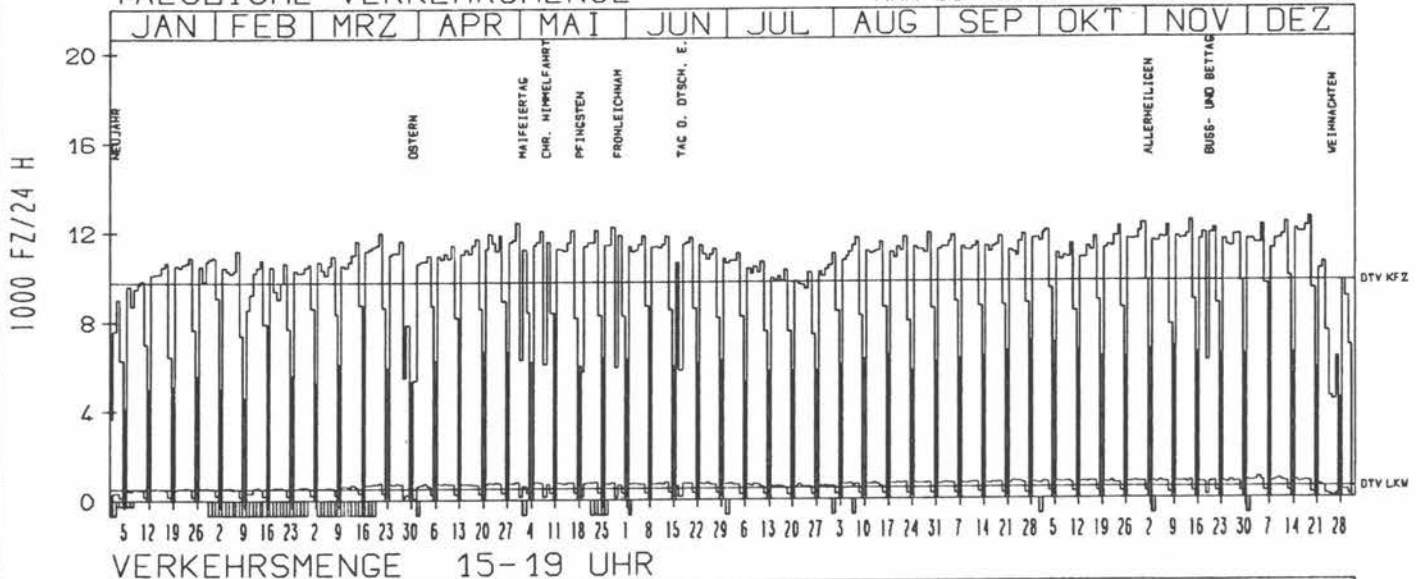
TAEGLICHE VERKEHRSMENGE



RICHTUNG SÜED

DTV KFZ 9769
 DTV LKW 526 = 5.38 %
 MAX WERKTAG 12615 FR 19.12.
 MAX FER-WKTAG 11950 FR 29. 8.
 MAX SO+FEITAG 7066 SO 28. 9.

TAEGLICHE VERKEHRSMENGE



JAHRESGANGLINIEN 1986

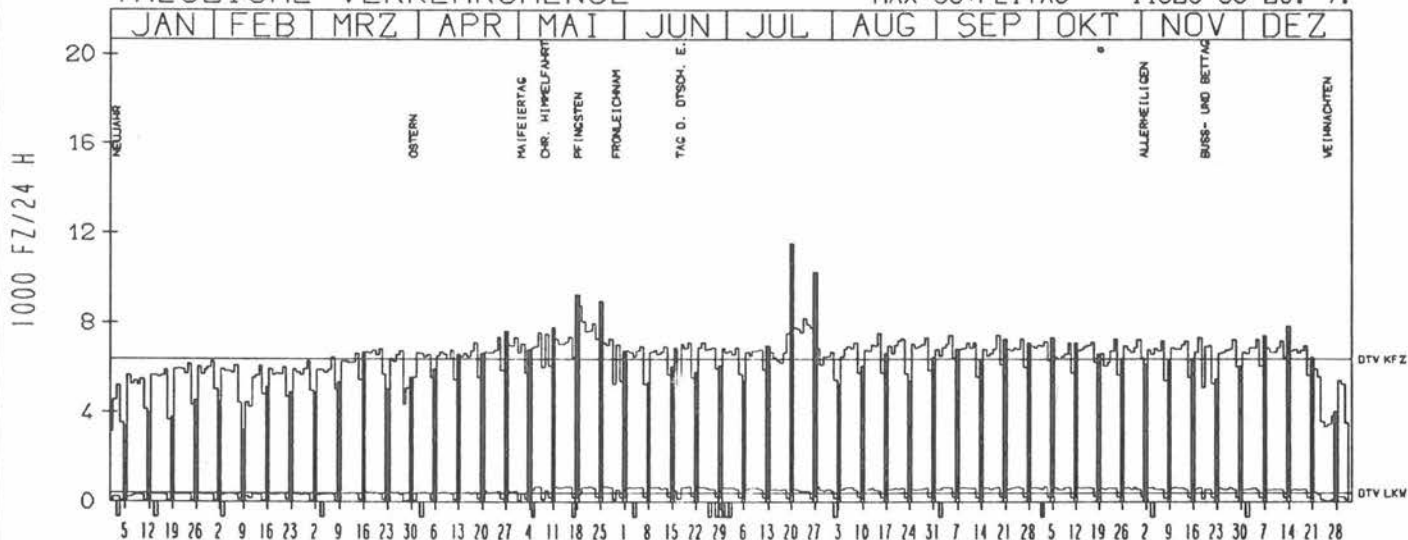
ZST: MUEMLING-GRUMBACH
 NR.: 6219 6 195 (0105)

LAND: HESSEN
 STRASSE: B 45
 KM:
 NETZKNOTEN: 6219 027
 6220 021


RICHTUNG NORD

DTV KFZ 6372
 DTV LKW 397 = 6.24 %
 MAX WERKTAG 7958 FR 23. 5.
 MAX FER-WKTAG 8207 DO 24. 7.
 MAX SO+FEITAG 11529 SO 20. 7.

TAEGLICHE VERKEHRSMENGE



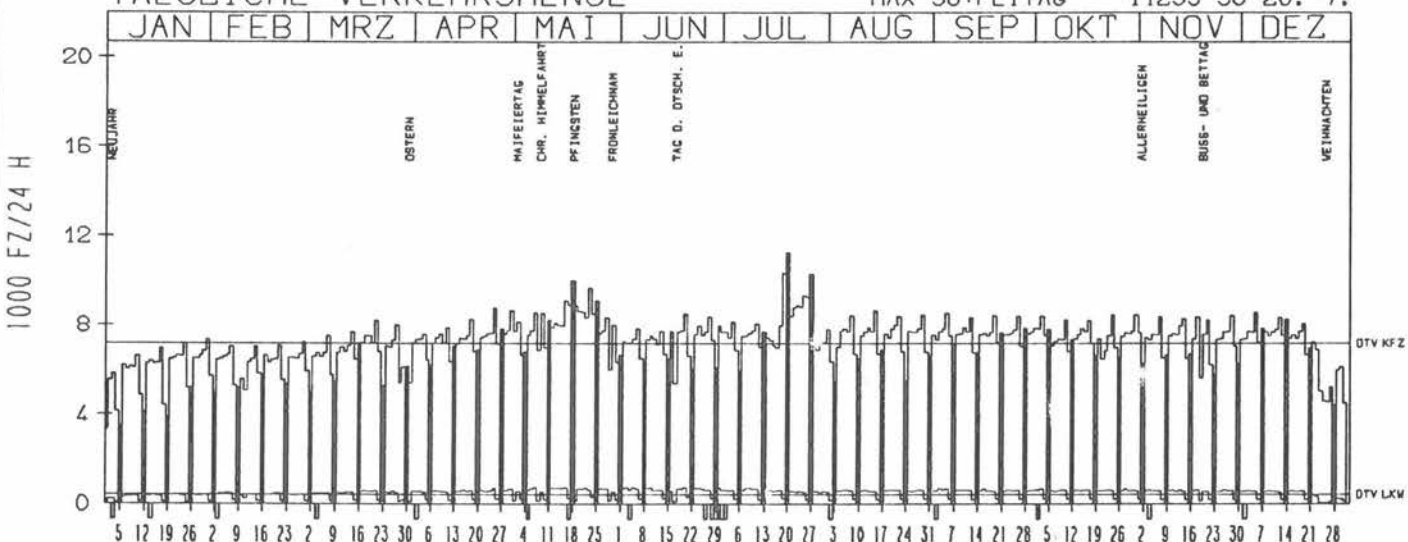
VERKEHRSMENGE 15-19 UHR



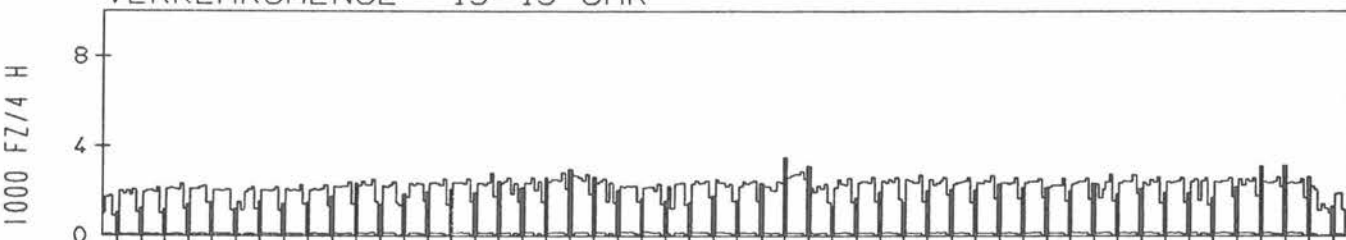
RICHTUNG SUED

DTV KFZ 7185
 DTV LKW 447 = 6.23 %
 MAX WERKTAG 9669 FR 23. 5.
 MAX FER-WKTAG 10350 SA 19. 7.
 MAX SO+FEITAG 11255 SO 20. 7.

TAEGLICHE VERKEHRSMENGE



VERKEHRSMENGE 15-19 UHR



JAHRESGANGLINIEN 1986

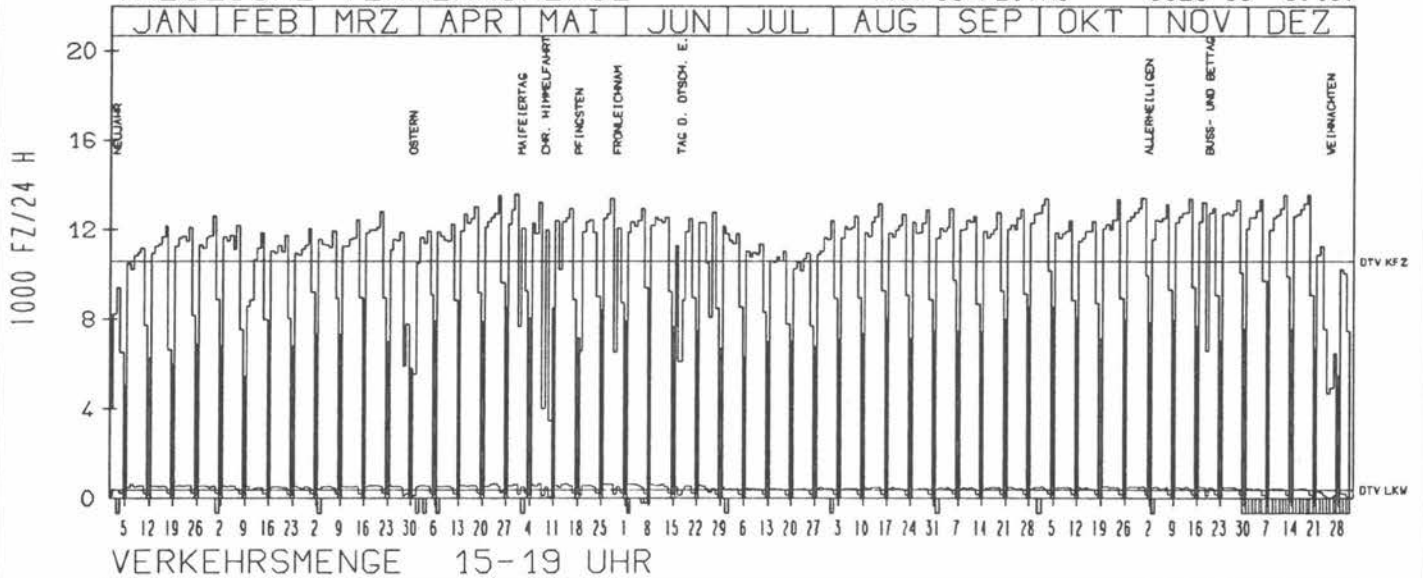
ZST: OFFENBACH
 NR.: 5918 6 212 (0212)

LAND: HESSEN
 STRASSE: B 46
 KM: 23.0
 NETZKNOTEN: 5918 019
 5918 018

RICHTUNG NÖRD

DTV KFZ 10567
 DTV LKW 380 = 3.59 %
 MAX WERKTAG 13572 MI 30. 4.
 MAX FER-WKTAG 13151 FR 15. 8.
 MAX SO+FEITAG 8520 SO 5.10.

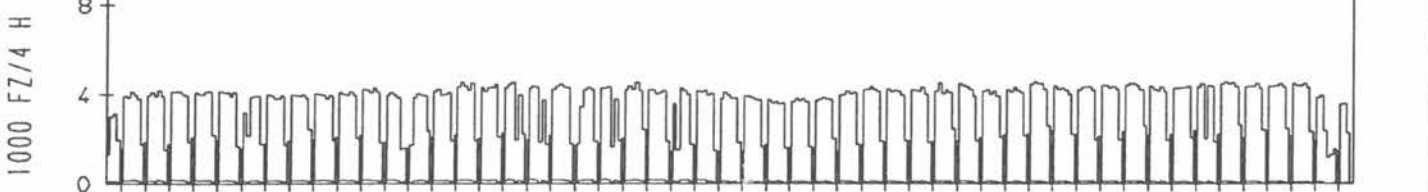
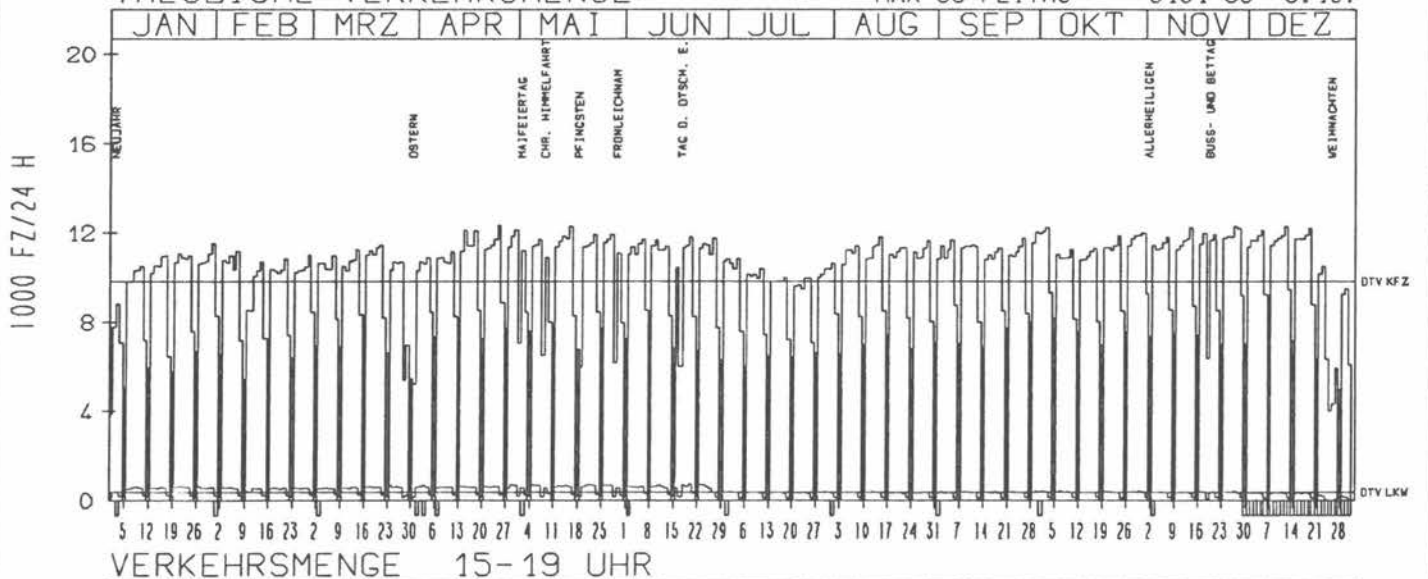
TÄGLICHE VERKEHRSMENGE



RICHTUNG SÜED

DTV KFZ 9844
 DTV LKW 382 = 3.88 %
 MAX WERKTAG 12326 FR 25. 4.
 MAX FER-WKTAG 11803 FR 15. 8.
 MAX SO+FEITAG 8161 SO 5.10.

TÄGLICHE VERKEHRSMENGE



JAHRESGANGLINIEN

1986

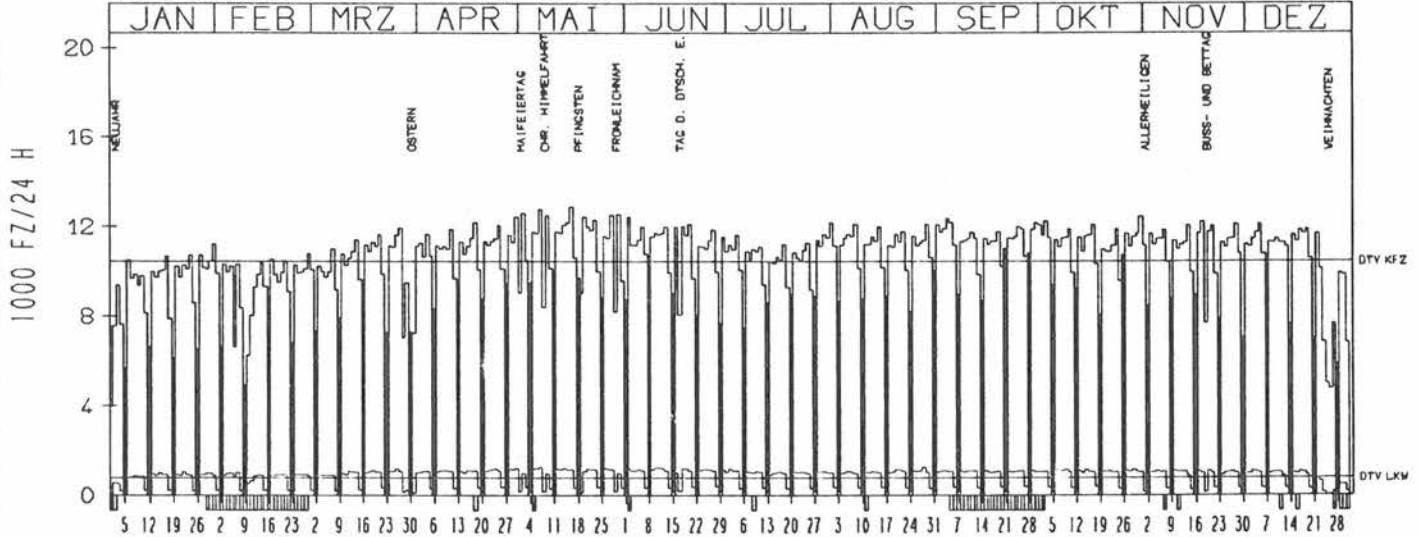
ZST: RHEINBRUECKE WÖRMS
 NR.: 6316 7 080

LAND: RHEINLAND-PFALZ
 STRASSE: B 47
 KM: 42.0
 NETZKNOTEN: 6316 009
 6316 369

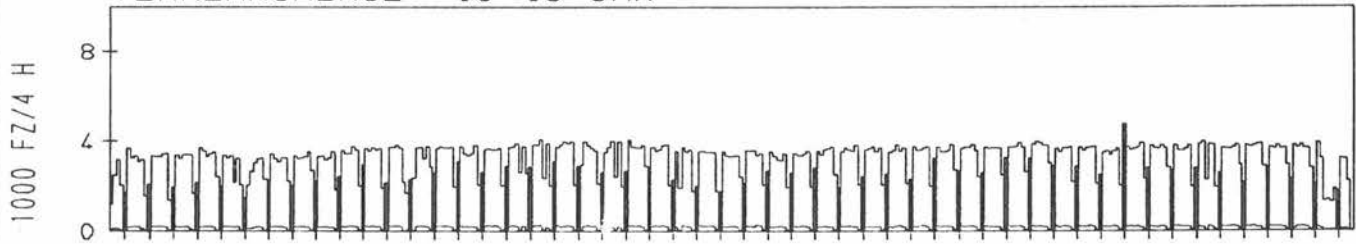
RICHTUNG OST

DTV KFZ 10419
 DTV LKW 768 = 7.37 %
 MAX WERKTAG 12873 FR 16. 5.
 MAX FER-WKTAG 12421 DI 20. 5.
 MAX SO+FEITAG 11150 SA 1.11.

TAEGLICHE VERKEHRSMENGE



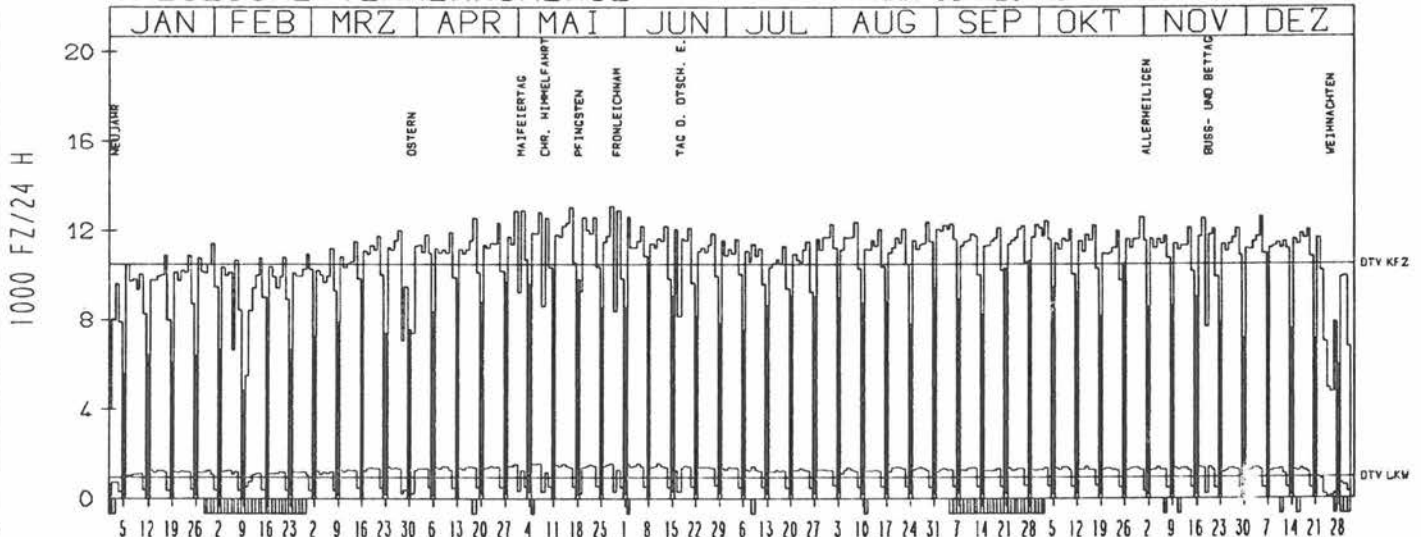
VERKEHRSMENGE 15-19 UHR



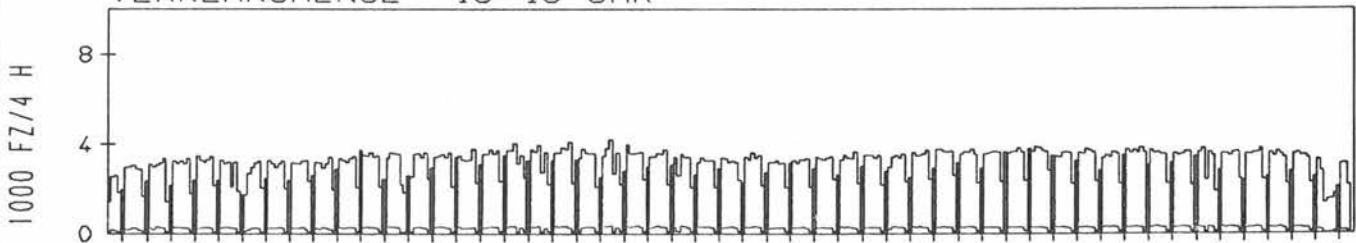
RICHTUNG WEST

DTV KFZ 10506
 DTV LKW 996 = 9.48 %
 MAX WERKTAG 13104 MI 28. 5.
 MAX FER-WKTAG 12602 DI 20. 5.
 MAX SO+FEITAG 11570 SA 1.11.

TAEGLICHE VERKEHRSMENGE



VERKEHRSMENGE 15-19 UHR



JAHRESGANGLINIEN 1986

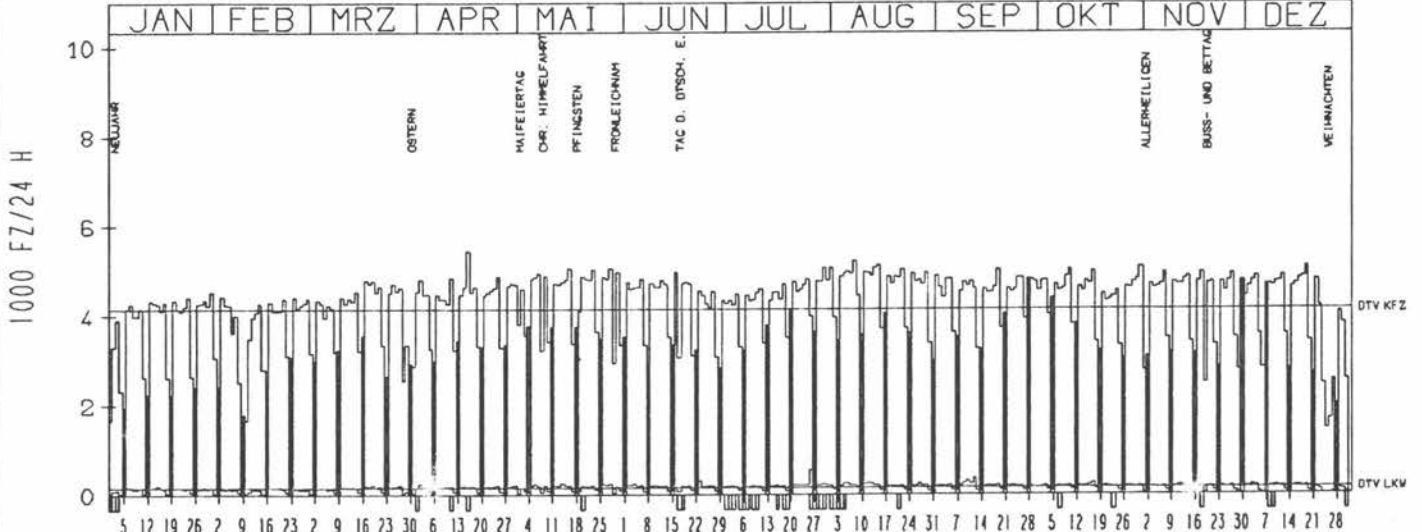
ZST: MÖSELWEIS
 NR.: 5611 7 039

LAND: RHEINLAND-PFALZ
 STRASSE: B 49
 KM:
 NETZKNOTEN: 5611 001
 5611 018


RICHTUNG OST

DTV KFZ 4132
 DTV LKW 147 = 3.55 %
 MAX WERKTAG 5082 FR 19.12.
 MAX FER-WKTAG 5211 FR 8. 8.
 MAX SO+FEITAG 4818 SO 28. 9.

TÄGLICHE VERKEHRSMENGE



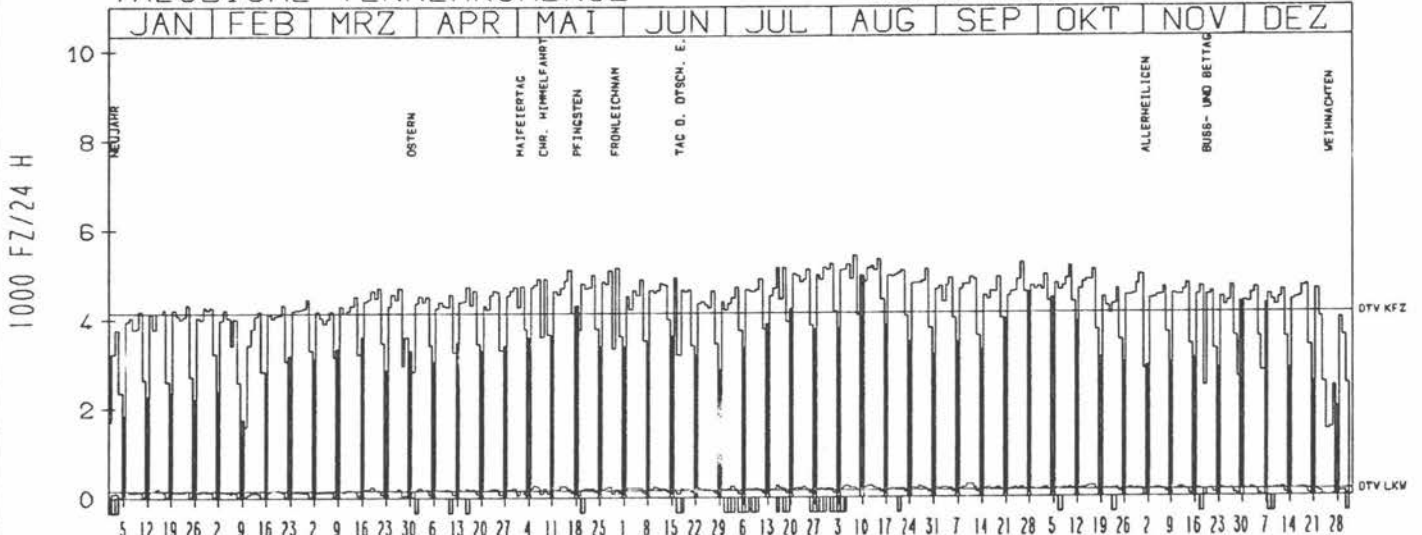
VERKEHRSMENGE 15-19 UHR



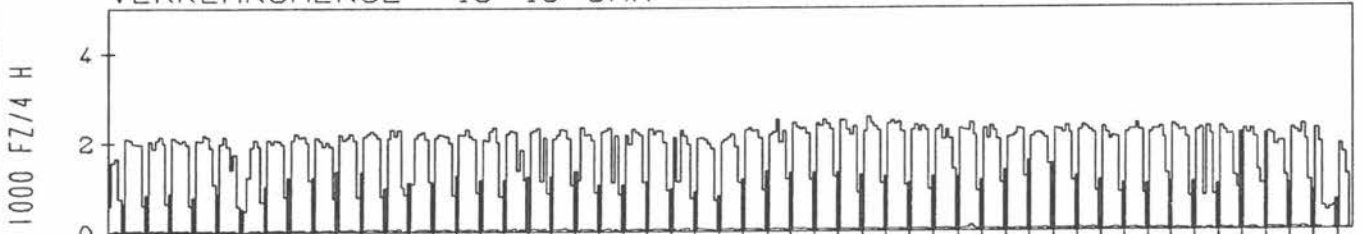
RICHTUNG WEST

DTV KFZ 4149
 DTV LKW 149 = 3.60 %
 MAX WERKTAG 5250 FR 26. 9.
 MAX FER-WKTAG 5415 FR 8. 8.
 MAX SO+FEITAG 4965 SO 10. 8.

TÄGLICHE VERKEHRSMENGE



VERKEHRSMENGE 15-19 UHR



JAHRESGANGLINIEN

1986

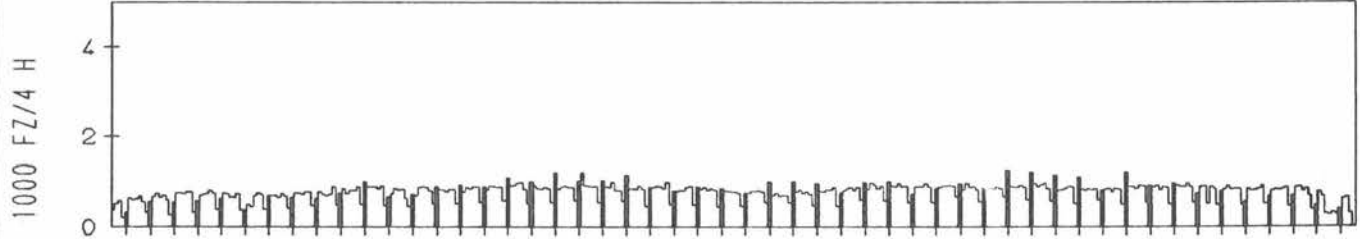
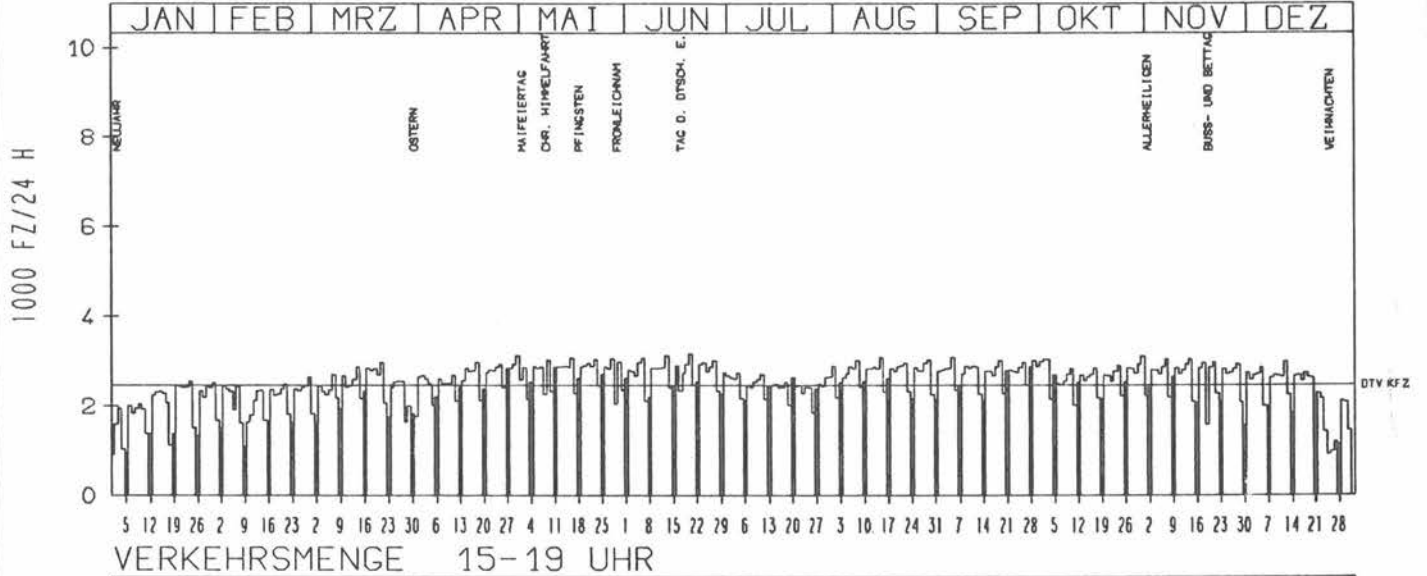
ZST: WEILBURG
 NR.: 5515 6 403 (0403)

LAND: HESSEN
 STRASSE: B 49
 KM: 24.8
 NETZKNOTEN: 5515 014
 5515 013

RICHTUNG SUED

DTV KFZ 2475
 MAX WERKTAG 3112 MI 30. 4.
 MAX FER-WKTAG 3174 FR 20. 6.
 MAX SO+FEITAG 2873 SO 11. 5.

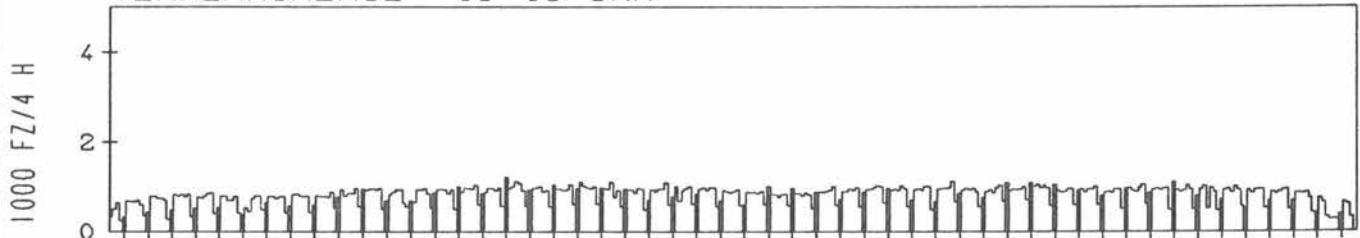
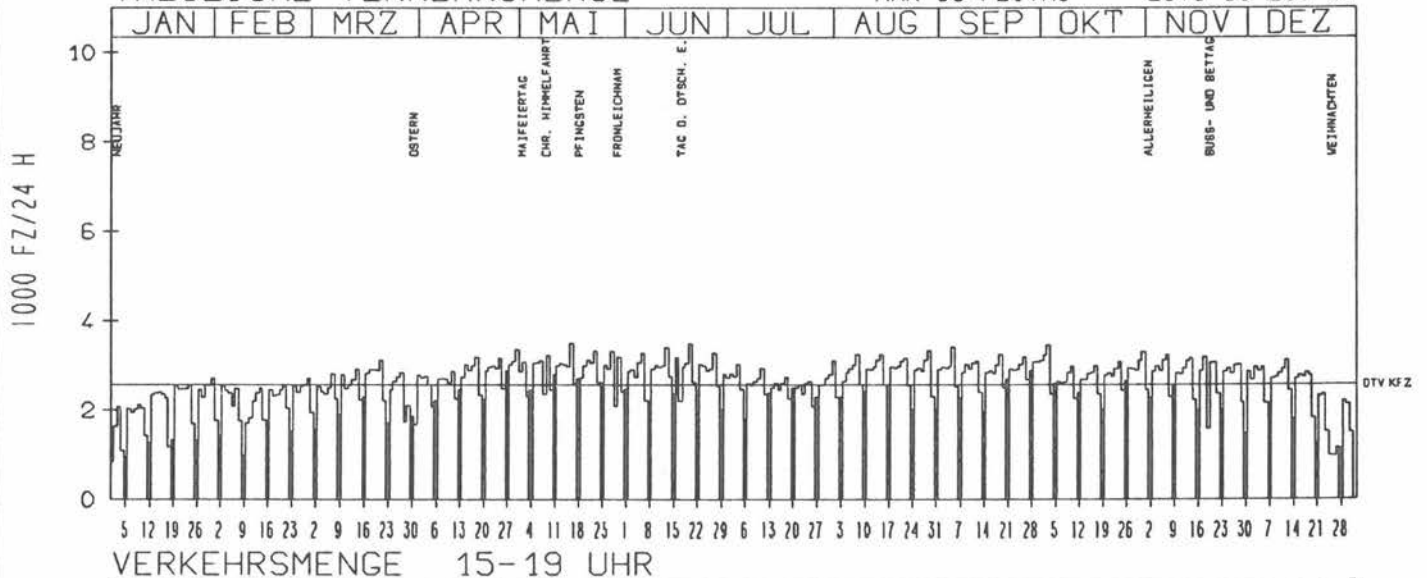
TAEGLICHE VERKEHRSMENGE



RICHTUNG NORD

DTV KFZ 2575
 MAX WERKTAG 3481 FR 16. 5.
 MAX FER-WKTAG 3474 FR 20. 6.
 MAX SO+FEITAG 2870 SO 28. 9.

TAEGLICHE VERKEHRSMENGE



JAHRESGANGLINIEN 1986

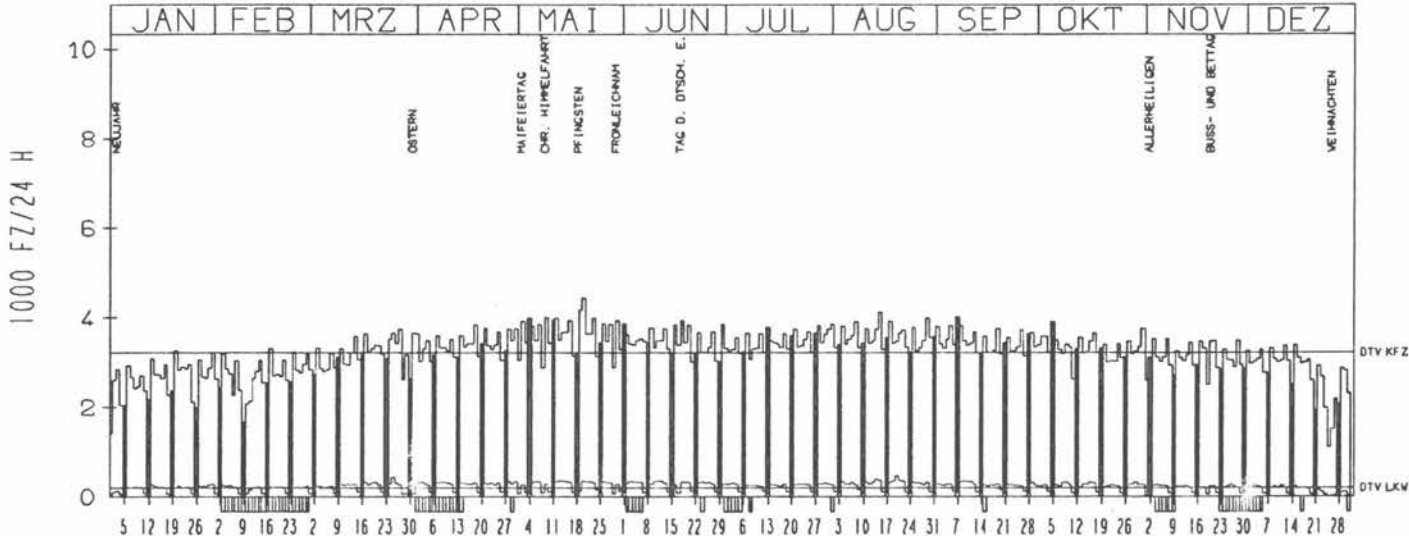
ZST: KIRCHBERG
 NR.: 6010 7 060

LAND: RHEINLAND-PFALZ
 STRASSE: B 50
 KM: 45.2
 NETZKNOTEN: 6010 014
 6010 011

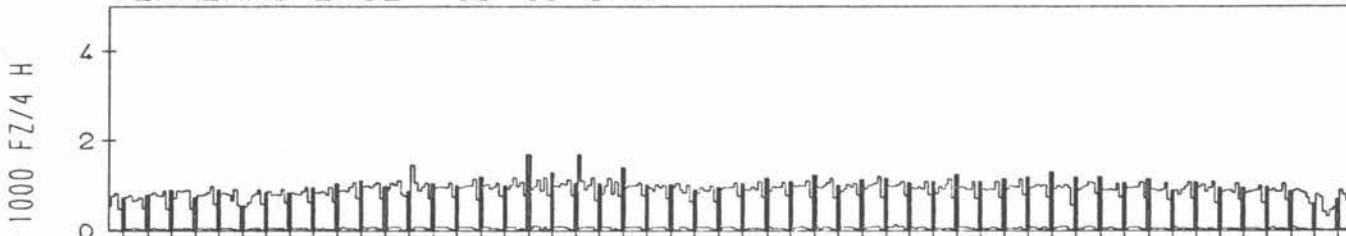
RICHTUNG OST

DTV KFZ 3222
 DTV LKW 207 = 6.43 %
 MAX WERKTAG 4002 FR 9. 5.
 MAX FER-WKTAG 4424 DI 20. 5.
 MAX SO+FEITAG 4162 MO 19. 5.

TAEGLICHE VERKEHRSMENGE



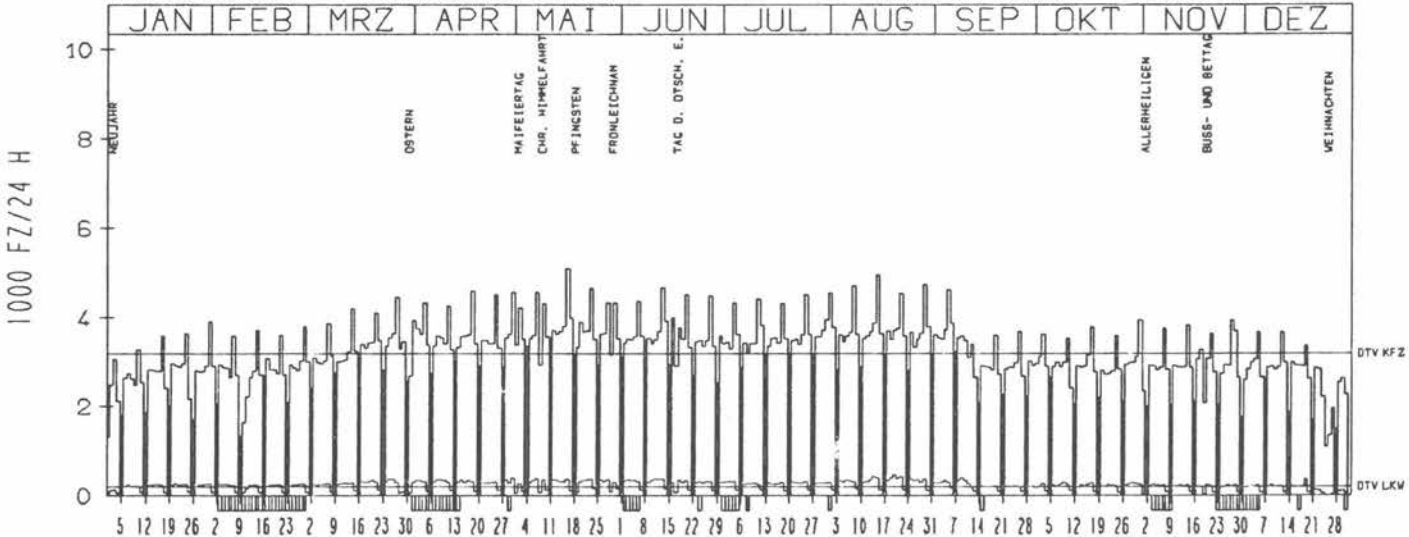
VERKEHRSMENGE 15-19 UHR



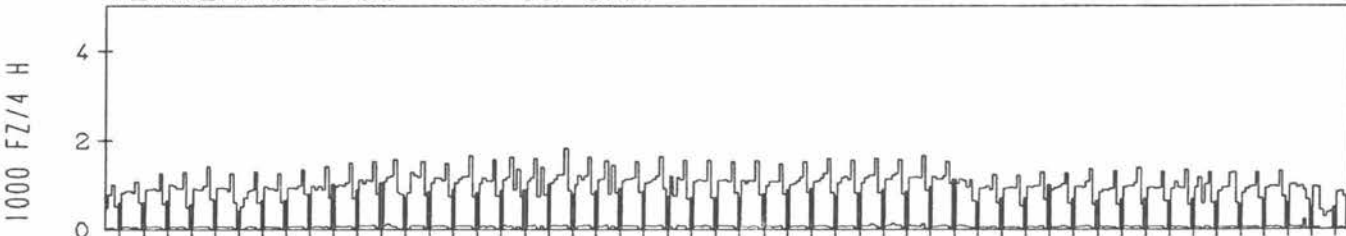
RICHTUNG WEST

DTV KFZ 3190
 DTV LKW 213 = 6.67 %
 MAX WERKTAG 5100 FR 16. 5.
 MAX FER-WKTAG 4956 FR 15. 8.
 MAX SO+FEITAG 3373 DO 1. 5.

TAEGLICHE VERKEHRSMENGE



VERKEHRSMENGE 15-19 UHR



JAHRESGANGLINIEN

1986

ZST: OSTERCAPPELN
NR.: 3615 3 329

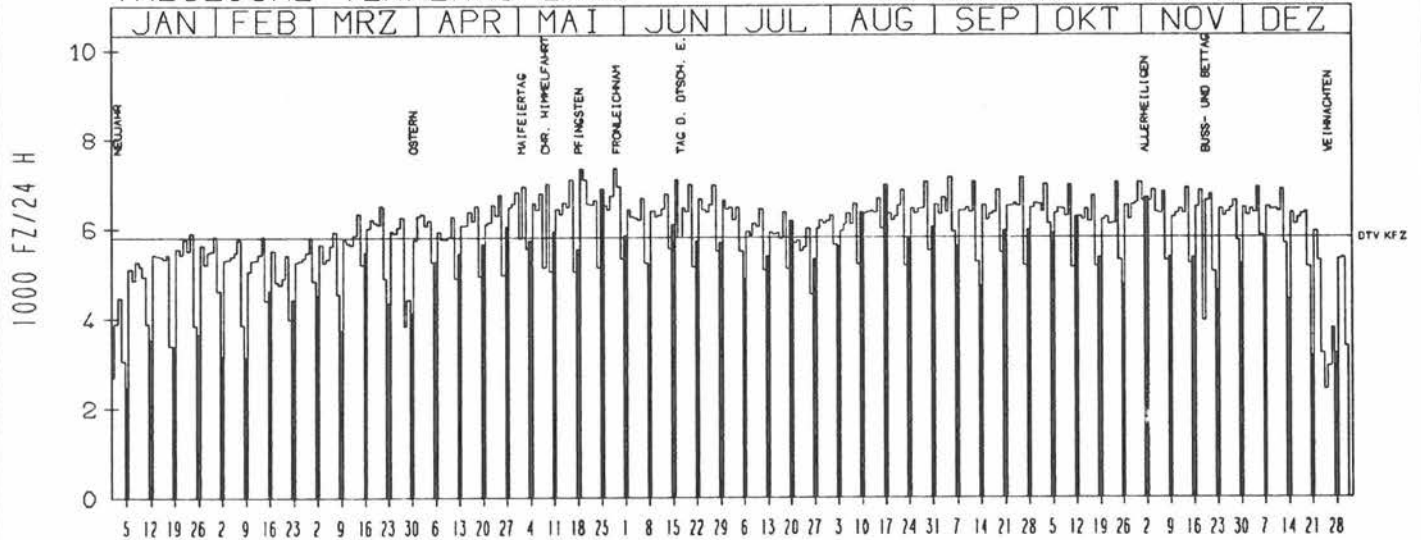
LAND:
STRASSE
KM:
NETZKNOTEN:

NIEDERSACHSEN
B 51
12.5

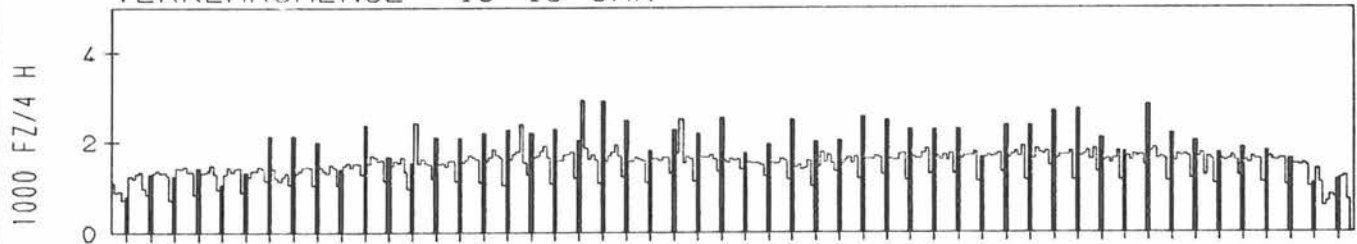
RICHTUNG WEST

DTV KFZ	5800
MAX WERKTAG	7343 DO 29. 5.
MAX FER-WKTAG	7132 FR 5. 9.
MAX SO+FEITAG	7333 MO 19. 5.

TAEGLICHE VERKEHRSMENGE



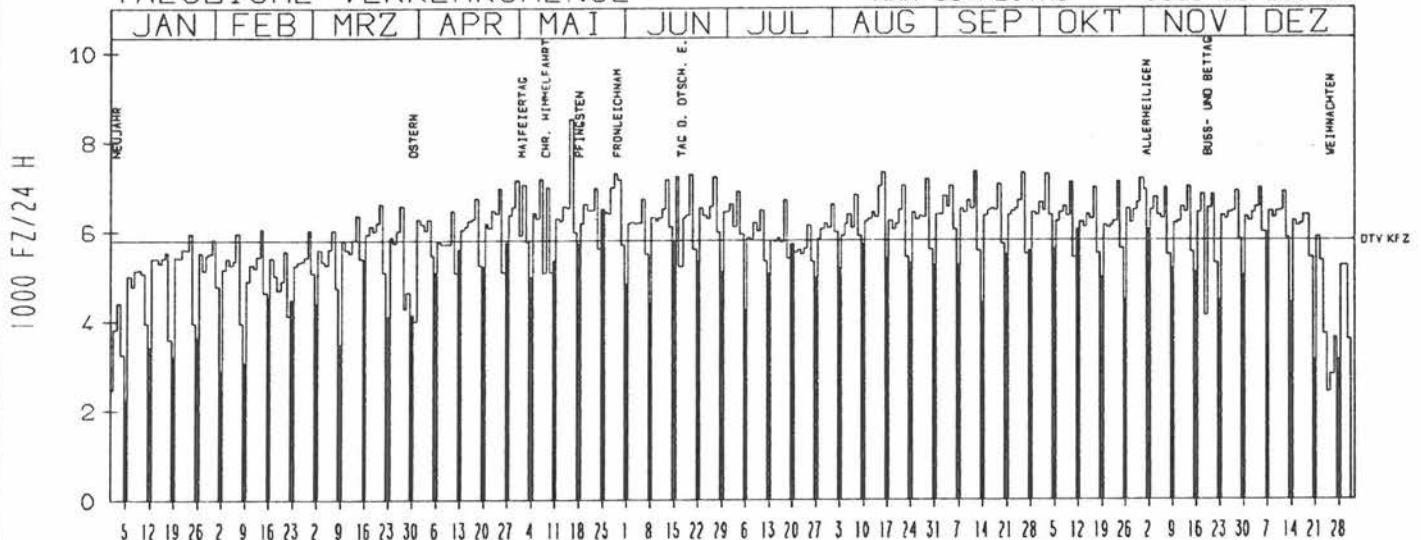
VERKEHRSMENGE 15-19 UHR



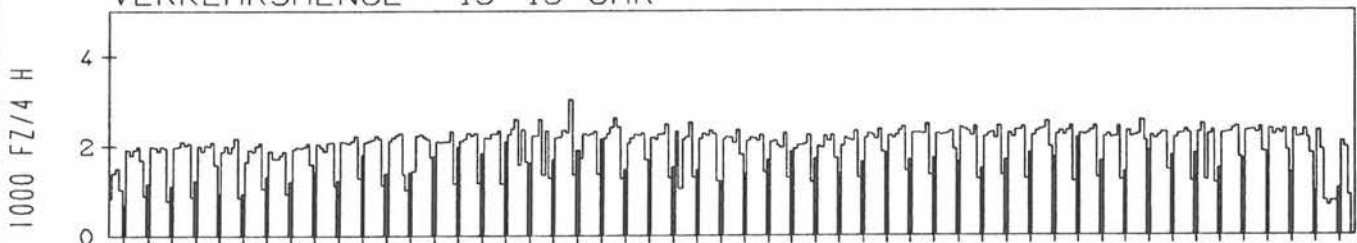
RICHTUNG OST

DTV KFZ	5808
MAX WERKTAG	8508 FR 16. 5.
MAX FER-WKTAG	7330 FR 12. 9.
MAX SO+FEITAG	6503 SO 25. 5.

TAEGLICHE VERKEHRSMENGE



VERKEHRSMENGE 15-19 UHR



JAHRESGANGLINIEN 1986

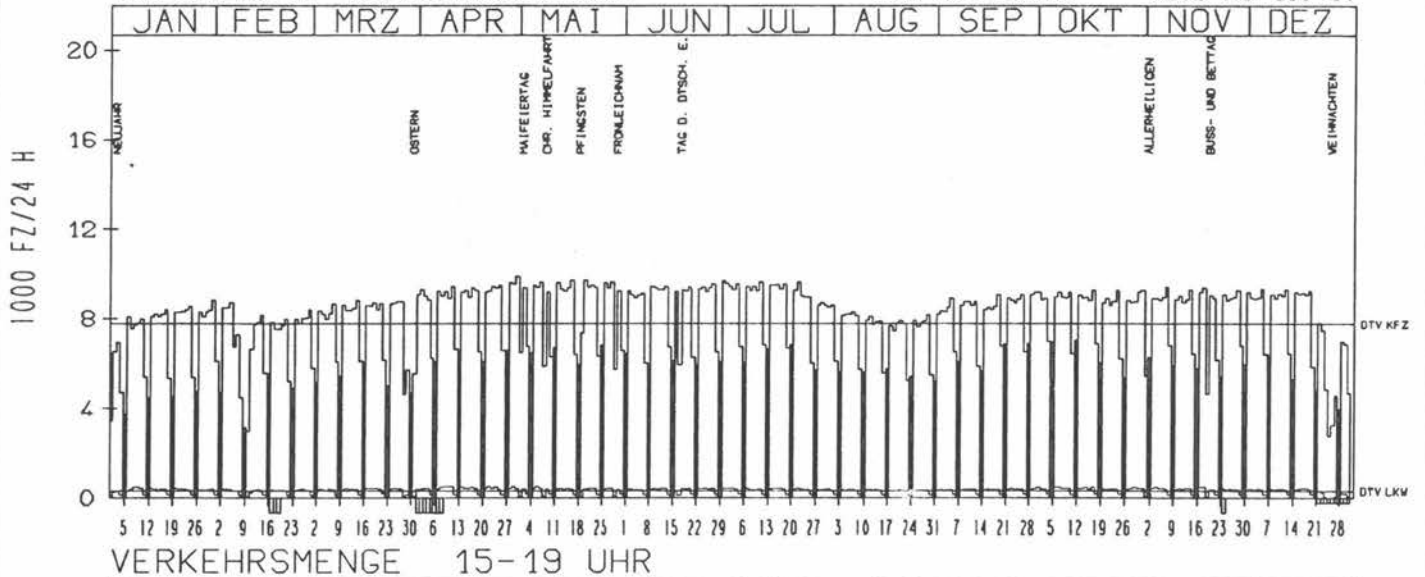
ZST: BRUEHL
 NR.: 5107 5 205

LAND: NORDRHEIN-WESTFALEN
 STRASSE: B 51
 KM: 72.1
 NETZKNOTEN: 5107 022
 5107 005

RICHTUNG NORD

DTV KFZ 7780
 DTV LKW 302 = 3.89 %
 MAX WERKTAG 9859 MI 30. 4.
 MAX FER-WKTAG 9709 DI 20. 5.
 MAX SO+FEITAG 7375 MO 19. 5.

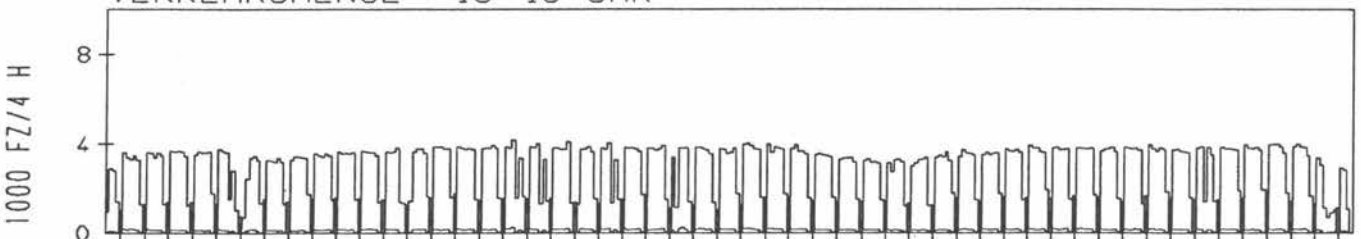
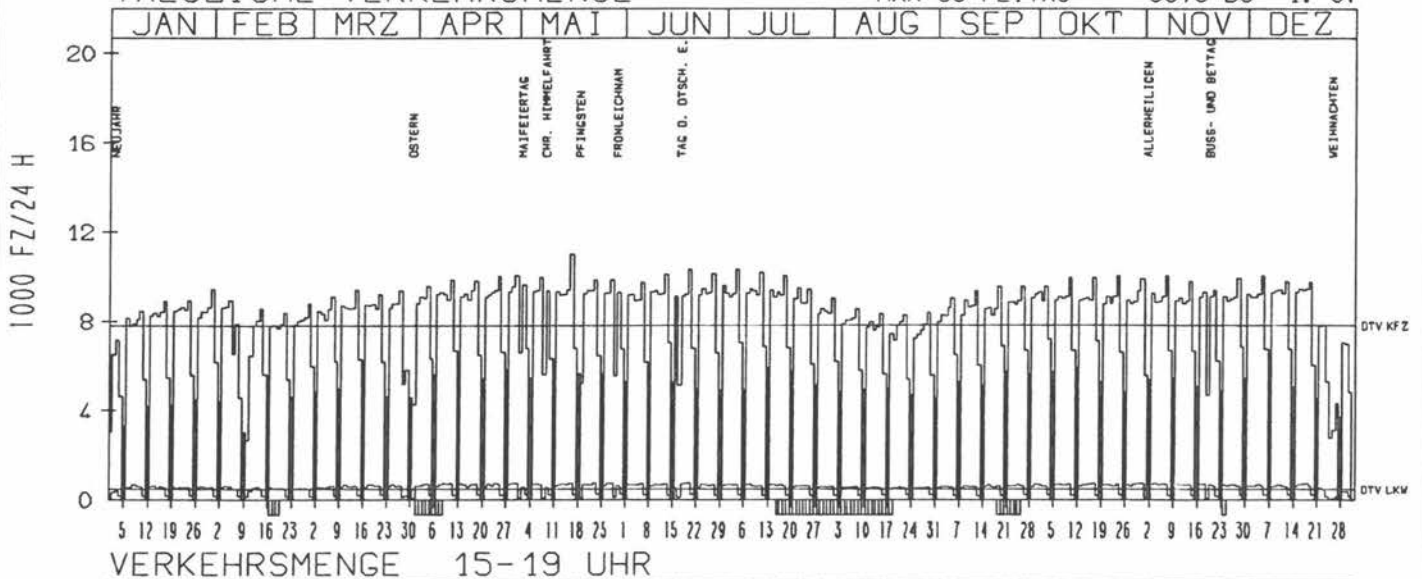
TAEGLICHE VERKEHRSMENGE



RICHTUNG SUED

DTV KFZ 7794
 DTV LKW 477 = 6.12 %
 MAX WERKTAG 11006 FR 16. 5.
 MAX FER-WKTAG 10332 FR 20. 6.
 MAX SO+FEITAG 6576 DO 1. 5.

TAEGLICHE VERKEHRSMENGE



JAHRESGANGLINIEN

1986

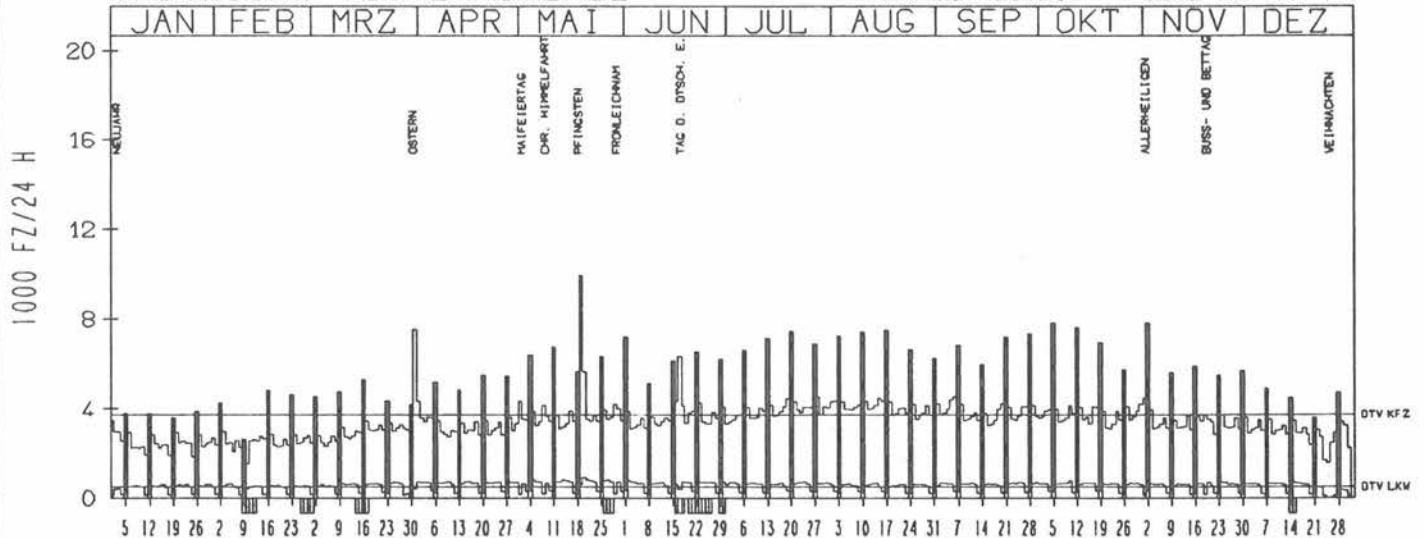
ZST: TONDORF 2
 NR.: 5506 5 236

LAND: NORDRHEIN-WESTFALEN
 STRASSE: B 51
 KM:
 NETZKNOTEN:

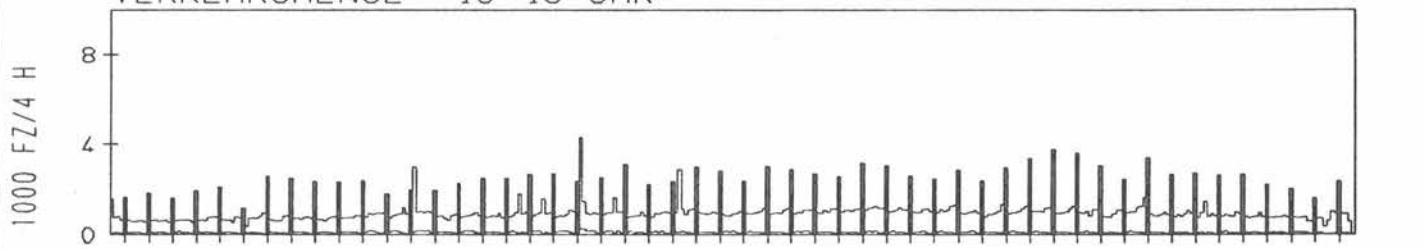
RICHTUNG NÖRD

DTV KFZ 3734
 DTV LKW 506 = 13.54 %
 MAX WERKTAG 4242 SA 20. 9.
 MAX FER-WKTAG 5625 DI 20. 5.
 MAX SO+FEITAG 9932 MO 19. 5.

TAEGLICHE VERKEHRSMENGE



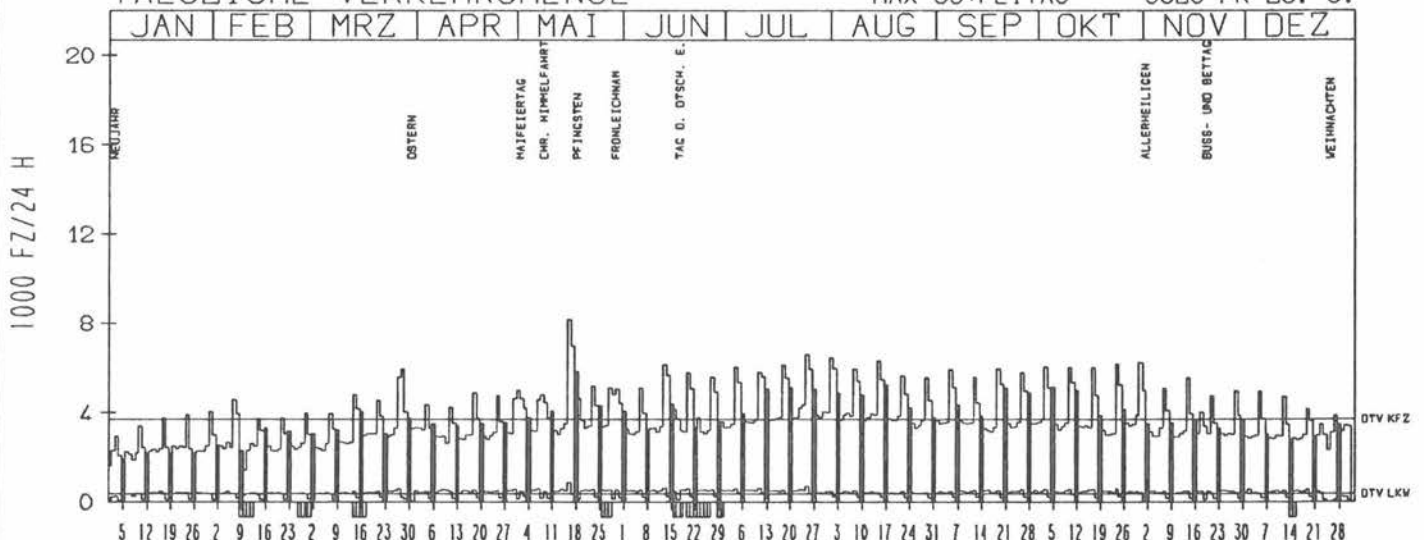
VERKEHRSMENGE 15-19 UHR



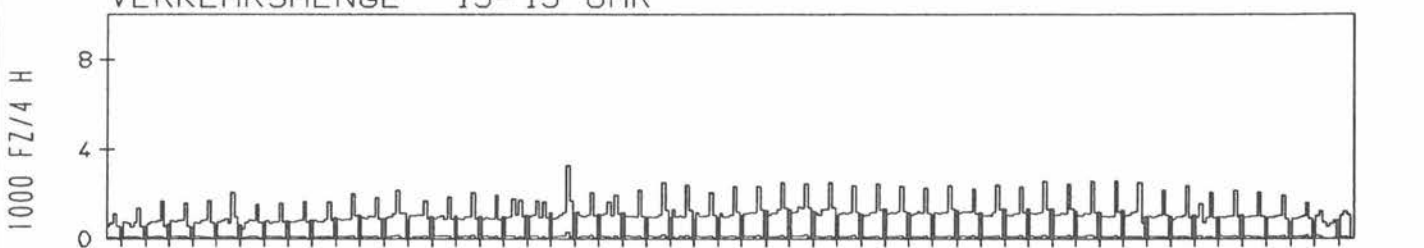
RICHTUNG SÜED

DTV KFZ 3715
 DTV LKW 372 = 10.01 %
 MAX WERKTAG 8172 FR 16. 5.
 MAX FER-WKTAG 6975 SA 17. 5.
 MAX SO+FEITAG 5929 FR 28. 3.

TAEGLICHE VERKEHRSMENGE



VERKEHRSMENGE 15-19 UHR



JAHRESGANGLINIEN 1986

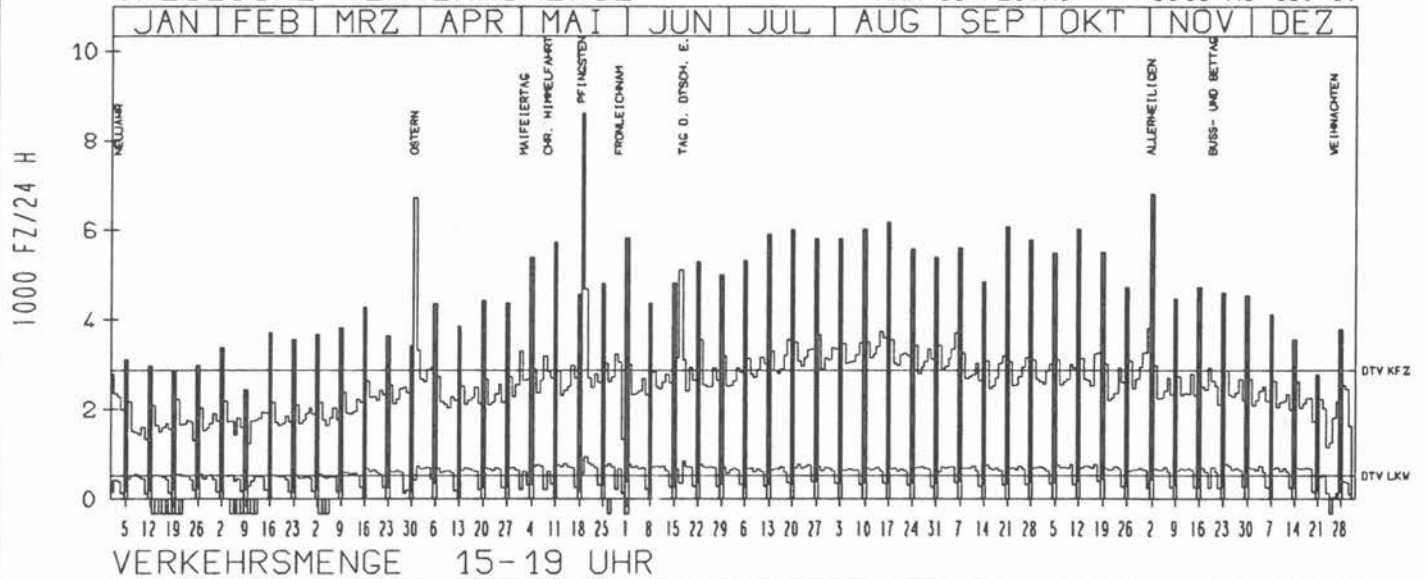
ZST: DAHEM
NR.: 5605 5 235

LAND: NORDRHEIN-WESTFALEN
STRASSE: B 51N
KM:
NETZKNOTEN:

RICHTUNG NÖRD

DTV KFZ 2866
DTV LKW 519 = 18.09 %
MAX WERKTAG 3272 SA 18.10.
MAX FER-WKTAG 4674 DI 20. 5.
MAX SO+FEITAG 8613 MO 19. 5.

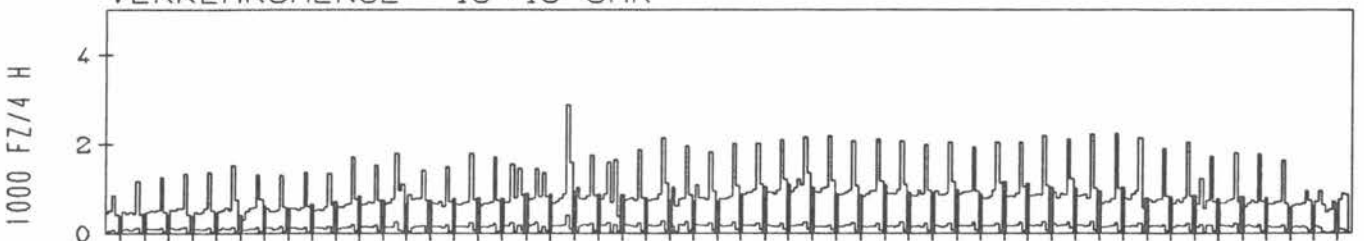
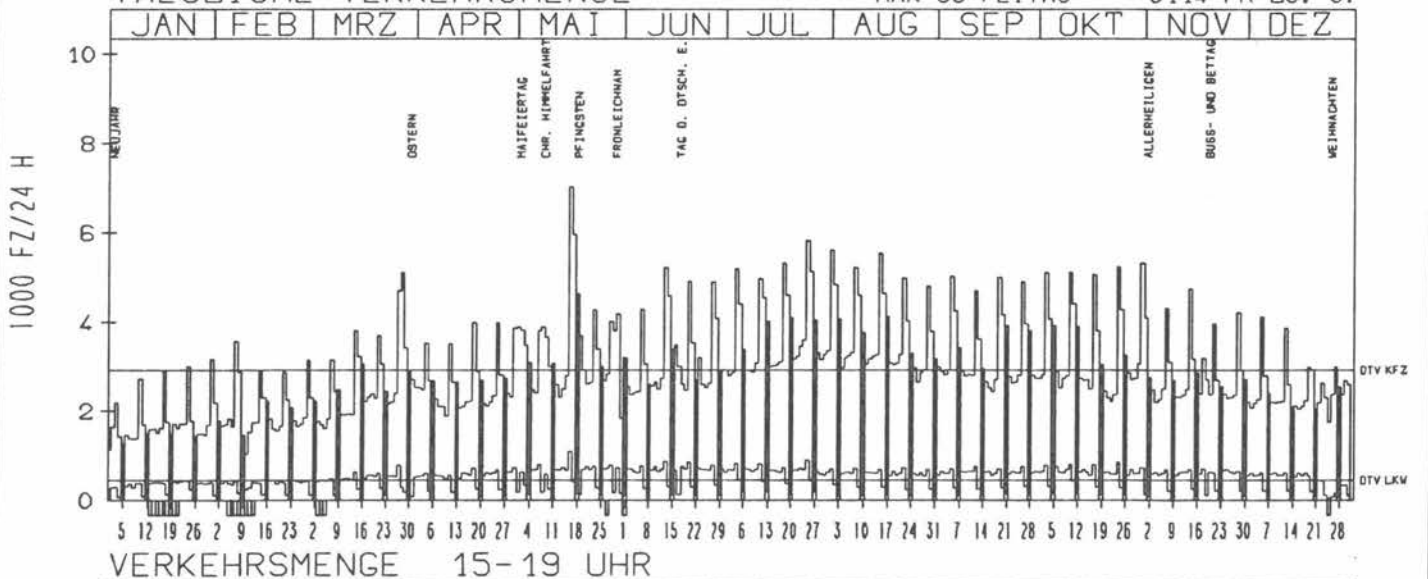
TÄGLICHE VERKEHRSMENGE



RICHTUNG SÜED

DTV KFZ 2925
DTV LKW 464 = 15.86 %
MAX WERKTAG 7034 FR 16. 5.
MAX FER-WKTAG 5971 SA 17. 5.
MAX SO+FEITAG 5114 FR 28. 3.

TÄGLICHE VERKEHRSMENGE



JAHRESGANGLINIEN

1986

ZST: KÖNZ

LAND: RHEINLAND-PFALZ

NR.: 6205 7 052

STRASSE: B 51

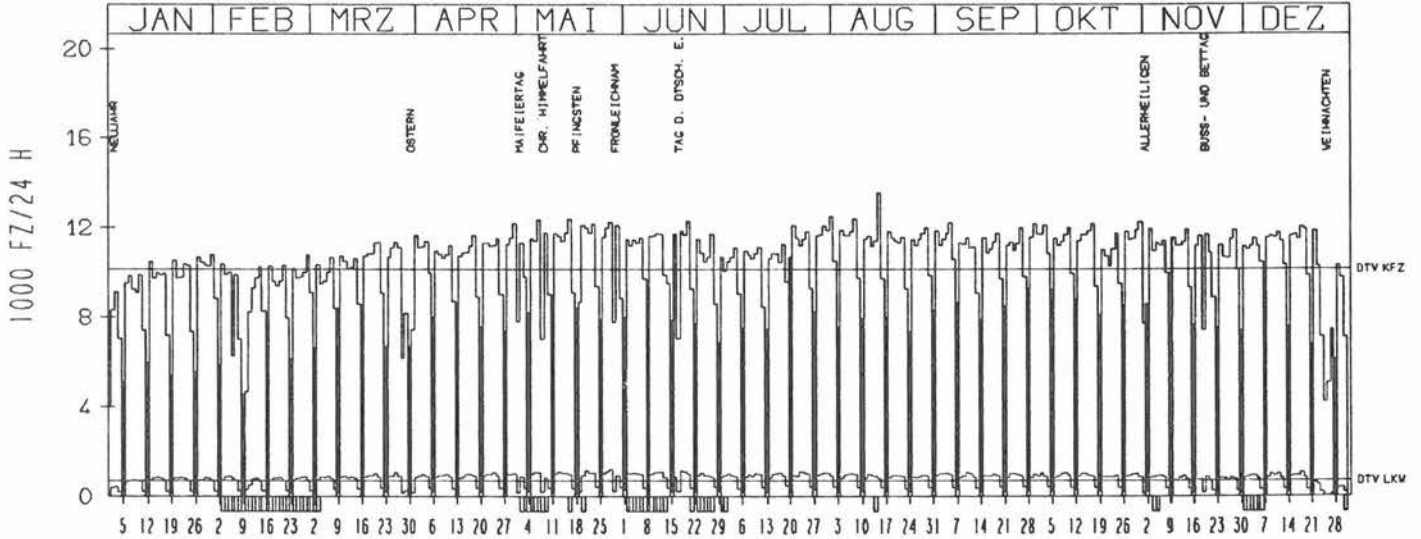
KM: 0.8

NETZKNOTEN: 6205 011
6205 015

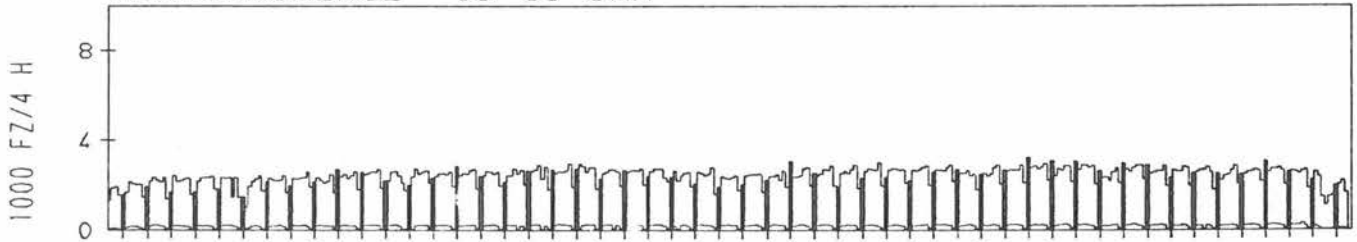
RICHTUNG NÖRD

DTV KFZ	10116
DTV LKW	691 = 6.83 %
MAX WERKTAG	12233 MI 28. 5.
MAX FER-WKTAG	13530 FR 15. 8.
MAX SO+FEITAG	10658 SO 20. 7.

TÄGLICHE VERKEHRSMENGE



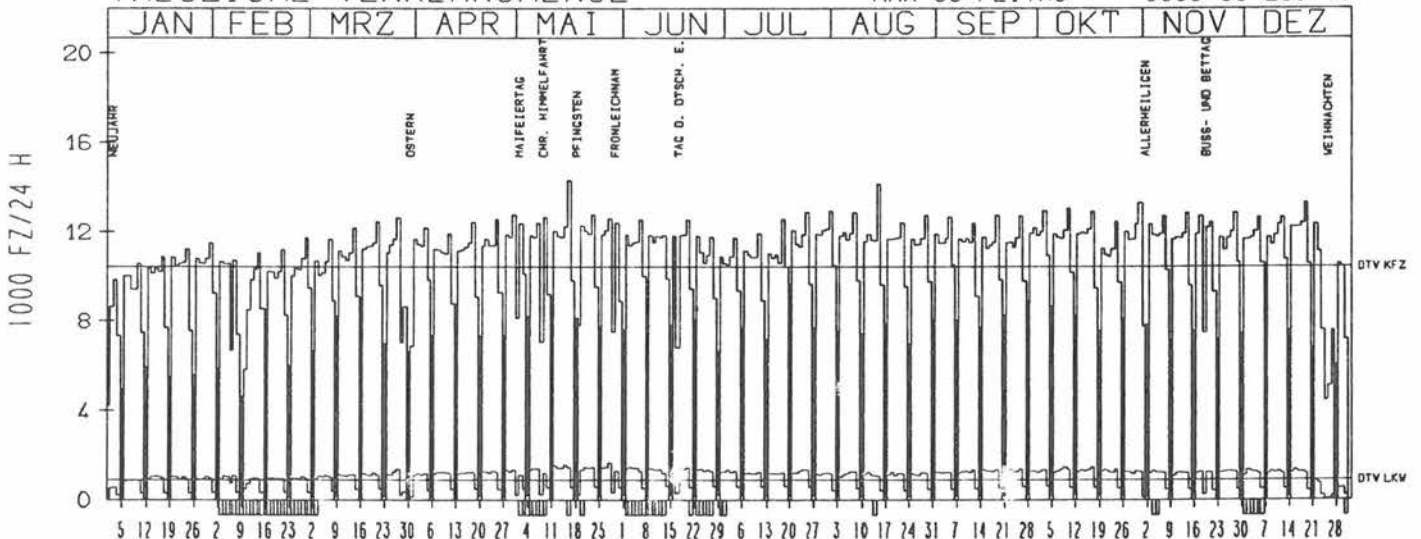
VERKEHRSMENGE 15-19 UHR



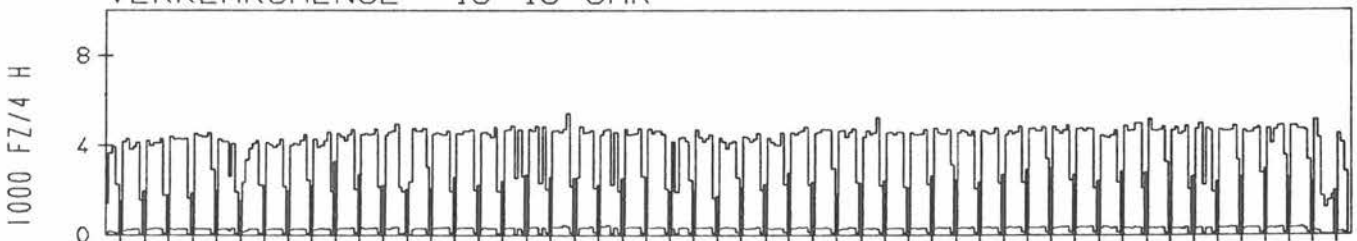
RICHTUNG SÜED

DTV KFZ	10454
DTV LKW	923 = 8.83 %
MAX WERKTAG	13293 FR 31.10.
MAX FER-WKTAG	14131 FR 15. 8.
MAX SO+FEITAG	9639 SO 20. 7.

TÄGLICHE VERKEHRSMENGE



VERKEHRSMENGE 15-19 UHR



JAHRESGANGLINIEN

1986


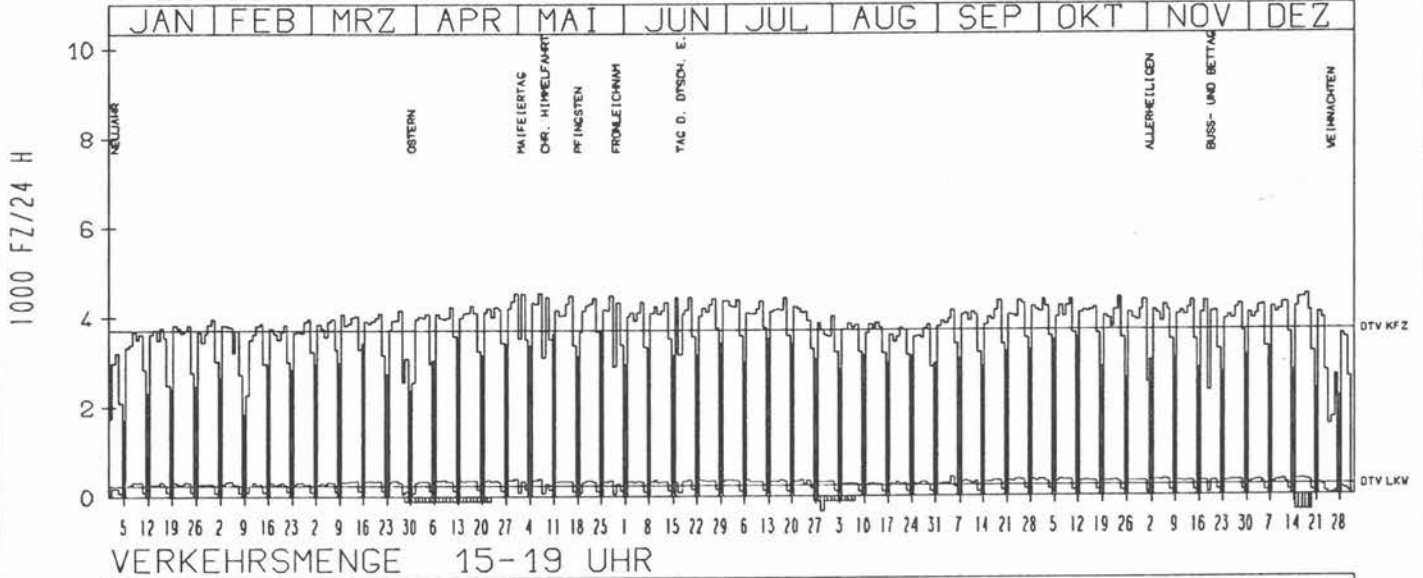
ZST: LÖÖPE
NR.: 5010 5 204

LAND: NORDRHEIN-WESTFALEN
STRASSE: B 55
KM: 80.4
NETZKNOTEN: 5010 007
5010 001

RICHTUNG WEST

DTV KFZ 3693
DTV LKW 241 = 6.54 %
MAX WERKTAG 4537 MJ 7. 5.
MAX FER-WKTAG 4428 FR 20. 6.
MAX SO+FEITAG 3669 MO 19. 5.

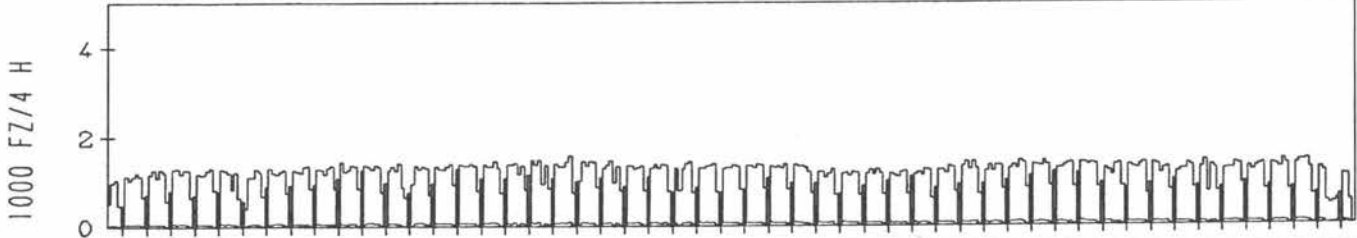
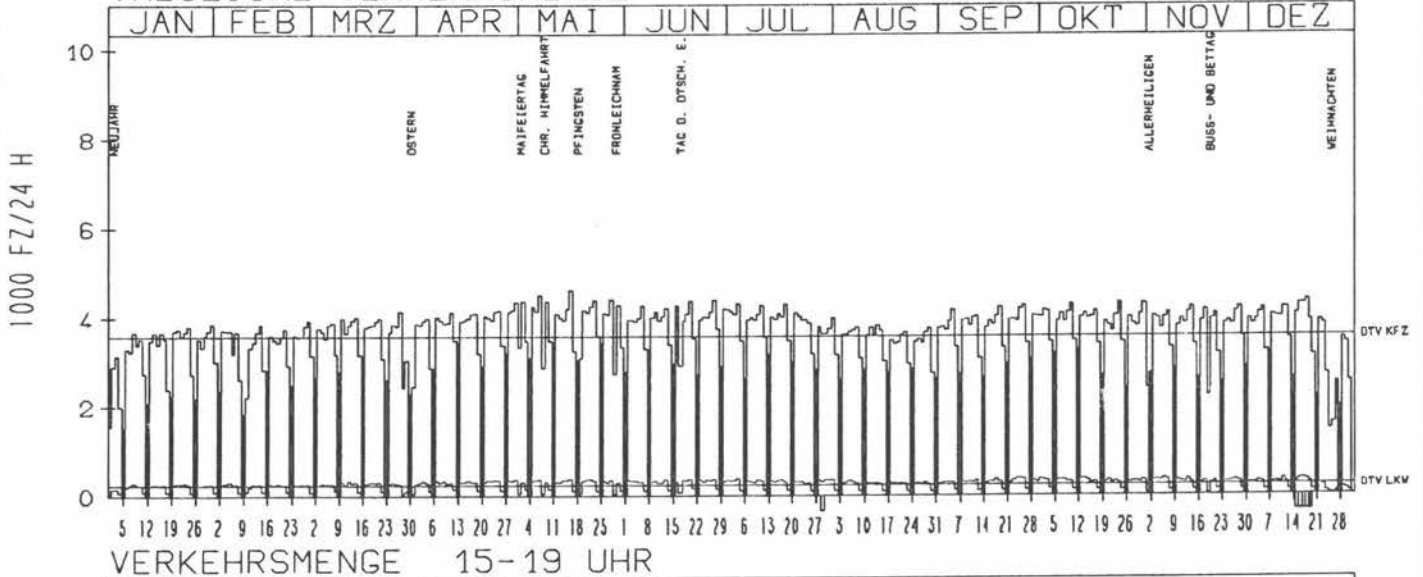
TAEGLICHE VERKEHRSMENGE



RICHTUNG OST

DTV KFZ 3579
DTV LKW 237 = 6.63 %
MAX WERKTAG 4625 FR 16. 5.
MAX FER-WKTAG 4404 FR 27. 6.
MAX SO+FEITAG 3426 SO 25. 5.

TAEGLICHE VERKEHRSMENGE



JAHRESGANGLINIEN 1986

ZST: SIEGBURG/STALLBERG

LAND: NORDRHEIN-WESTFALEN

B 56N

NR.: 5109 5 220

KM: 430.0

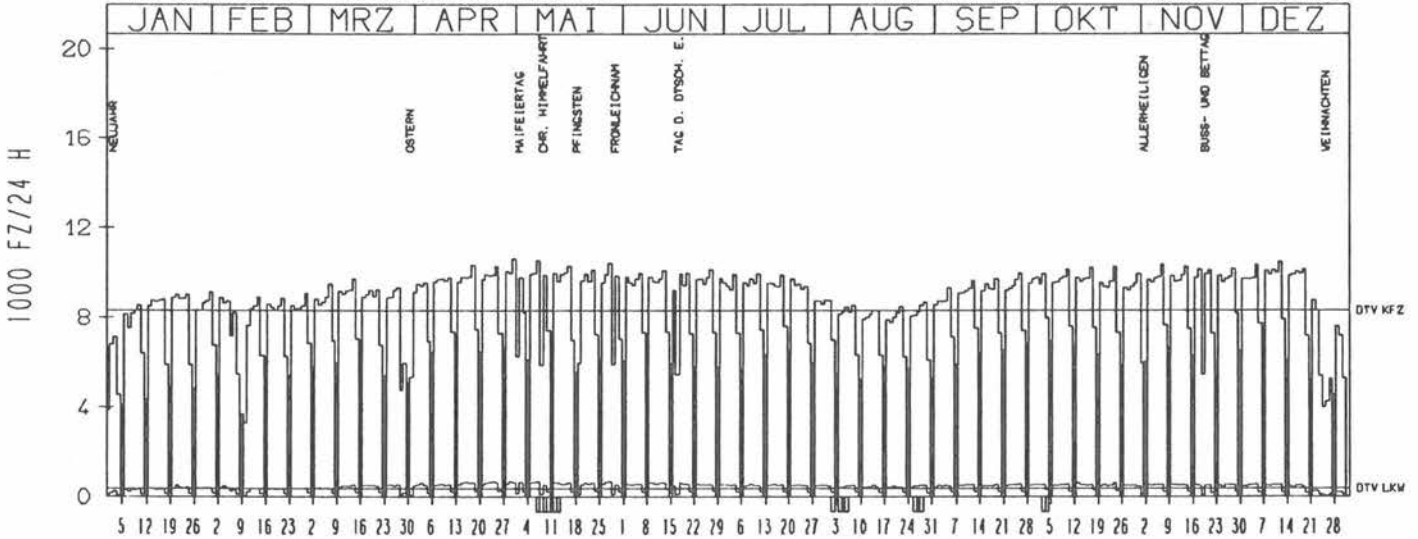
NETZKNOTEN: 5109 037

5109 034

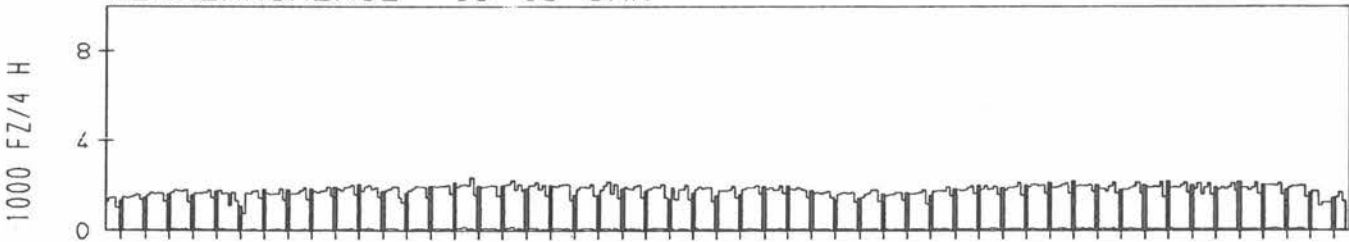
RICHTUNG WEST

DTV KFZ 8292
 DTV LKW 378 = 4.56 %
 MAX WERKTAG 10586 MI 30. 4.
 MAX FER-WKTAG 10114 FR 27. 6.
 MAX SO+FEITAG 6930 SO 5.10.

TAEGLICHE VERKEHRSMENGE



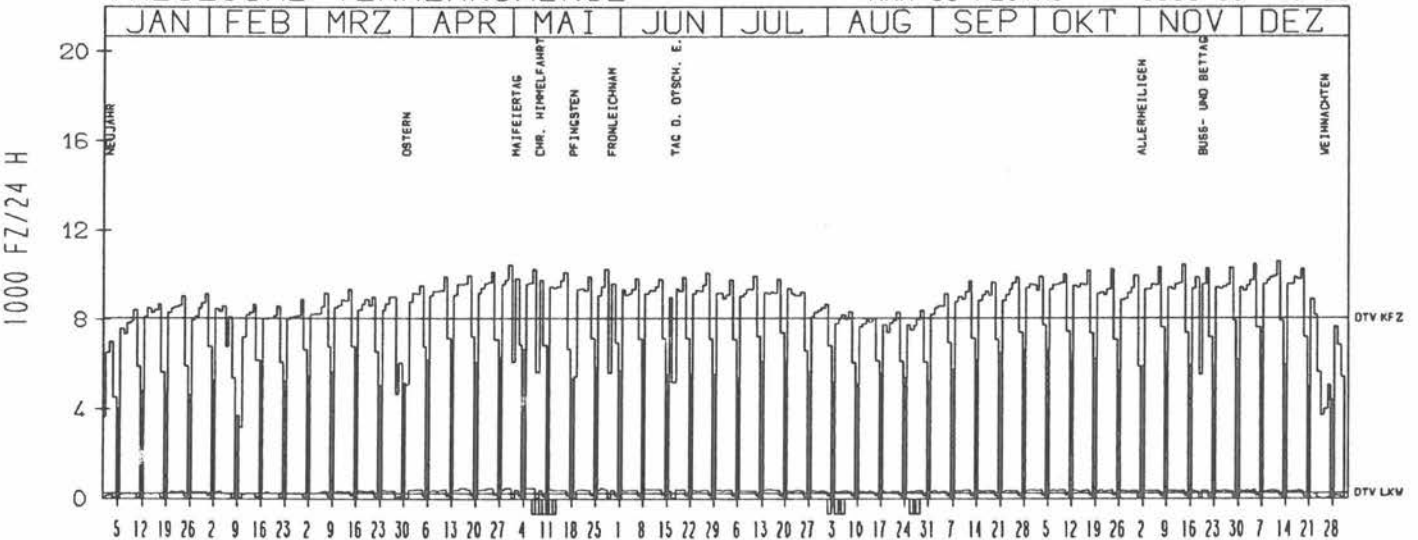
VERKEHRSMENGE 15-19 UHR



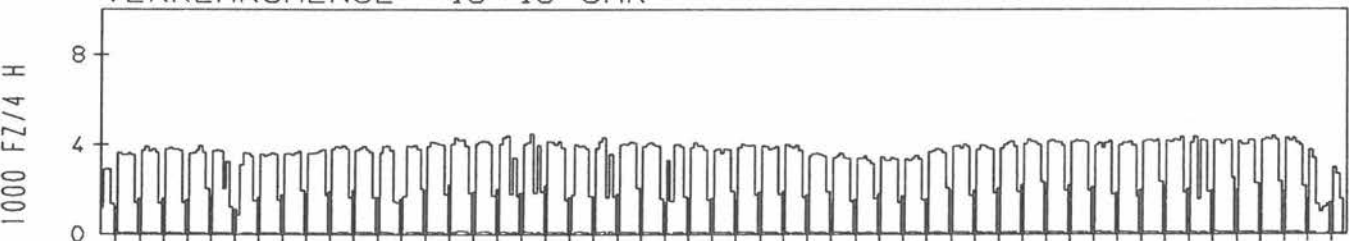
RICHTUNG OST

DTV KFZ 8095
 DTV LKW 276 = 3.41 %
 MAX WERKTAG 10604 FR 12.12.
 MAX FER-WKTAG 10103 FR 27. 6.
 MAX SO+FEITAG 6683 SO 4. 5.

TAEGLICHE VERKEHRSMENGE



VERKEHRSMENGE 15-19 UHR



JAHRESGANGLINIEN

1986

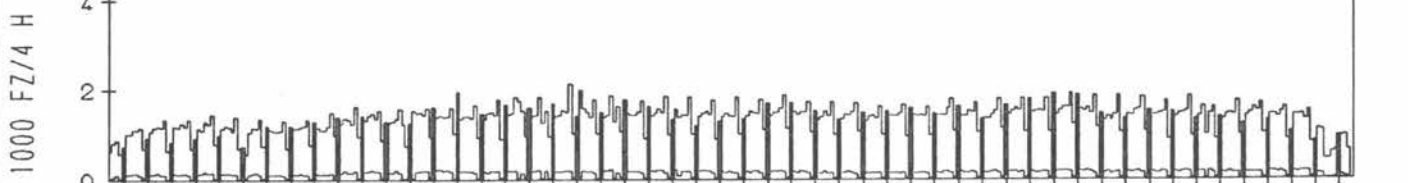
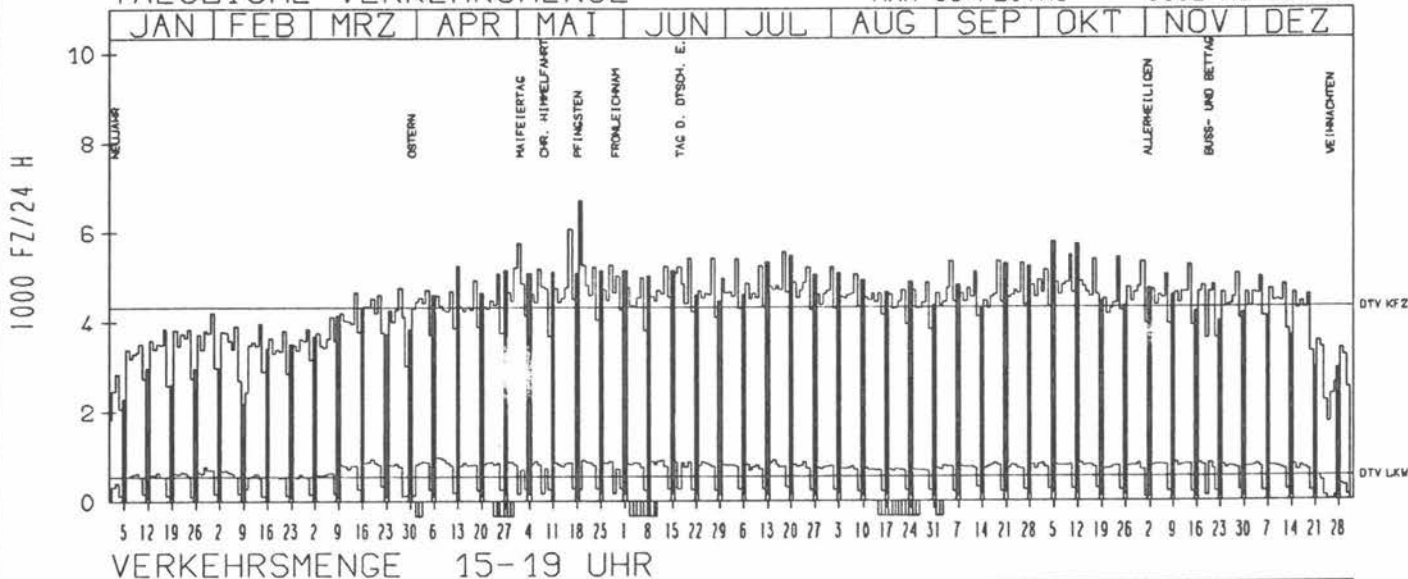
ZST: DÖRSTEN 1
NR.: 4207 5 316

LAND: NORDRHEIN-WESTFALEN
STRASSE: B 58
KM: 61.6
NETZKNOTEN:

RICHTUNG ÖST

DTV KFZ 4311
DTV LKW 559 = 12.97 %
MAX WERKTAG 6056 FR 16. 5.
MAX FER-WKTAG 5541 FR 18. 7.
MAX SO+FEITAG 6692 MO 19. 5.

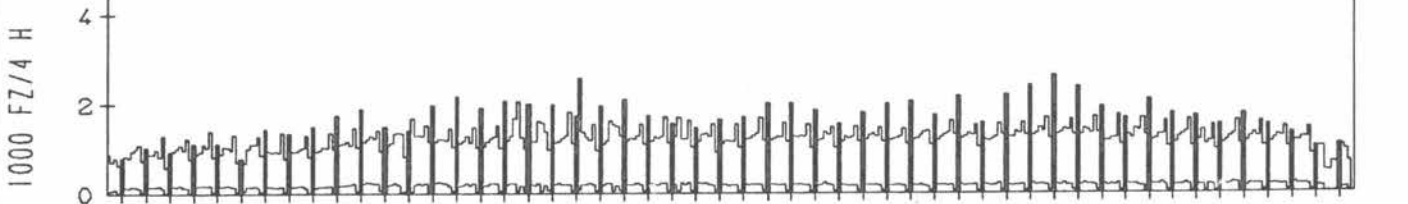
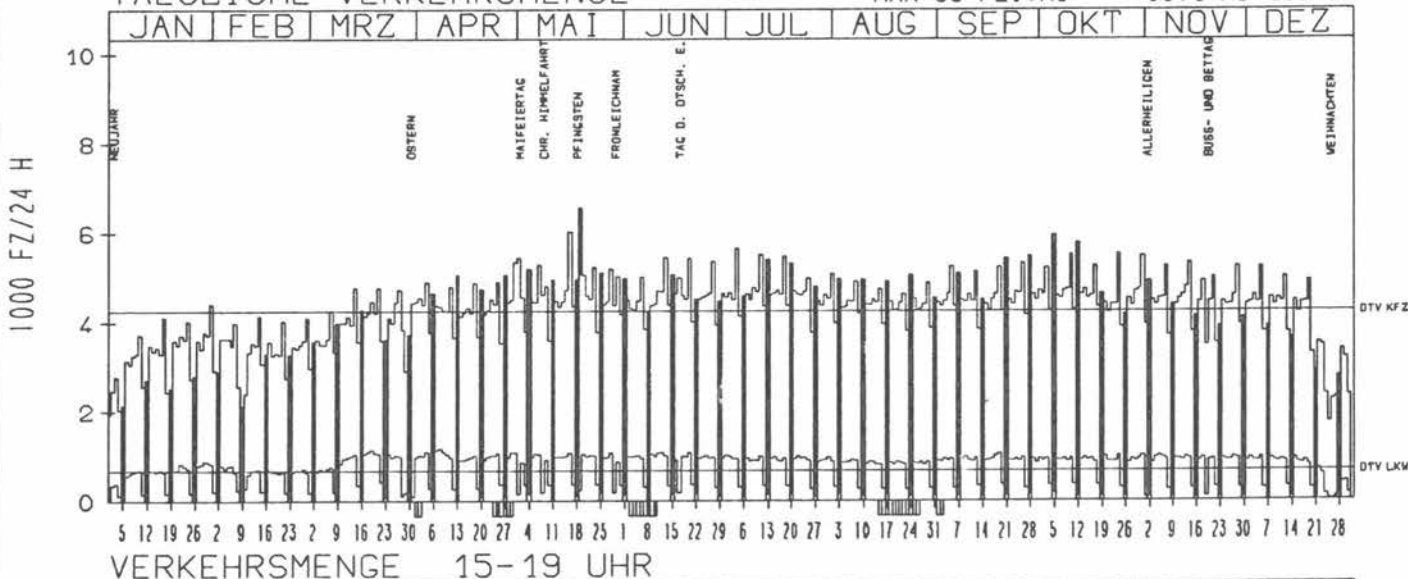
TÄGLICHE VERKEHRSMENGE



RICHTUNG WEST

DTV KFZ 4260
DTV LKW 671 = 15.75 %
MAX WERKTAG 6041 FR 16. 5.
MAX FER-WKTAG 5645 FR 4. 7.
MAX SO+FEITAG 6571 MO 19. 5.

TÄGLICHE VERKEHRSMENGE



JAHRESGANGLINIEN

1986

ZST: PULHEIM

LAND:
STRASSE
KM:

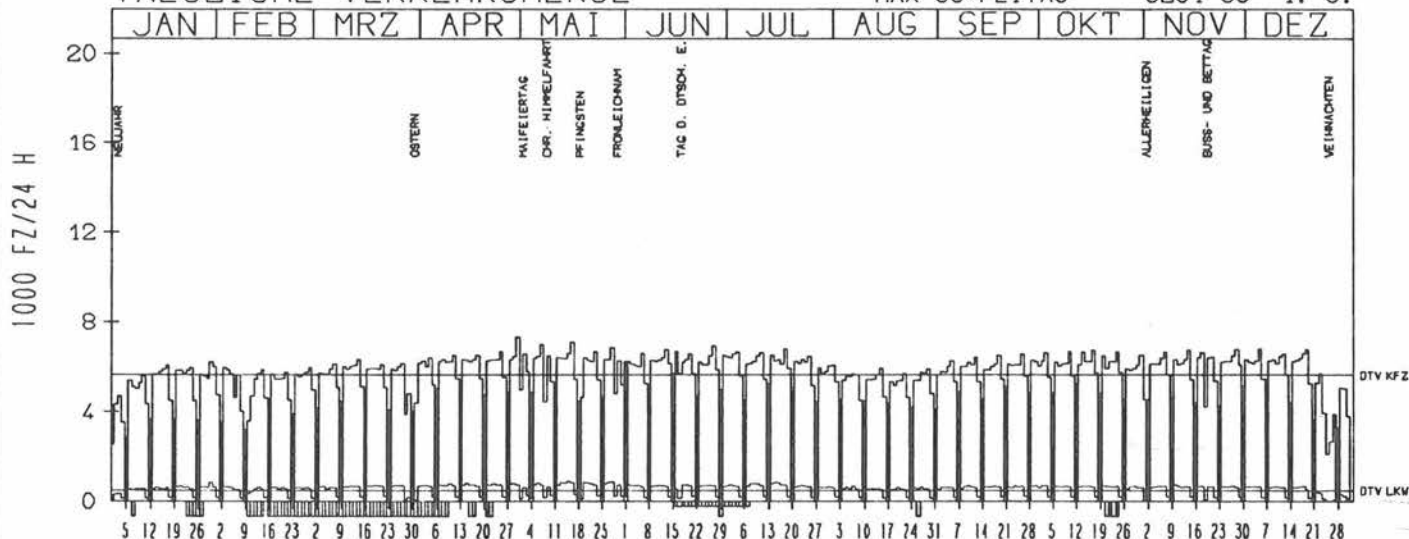
NORDRHEIN-WESTFALEN
B 59
14.0
NETZKNOTEN:
4906 001
4906 046

NR.: 4906 5 214

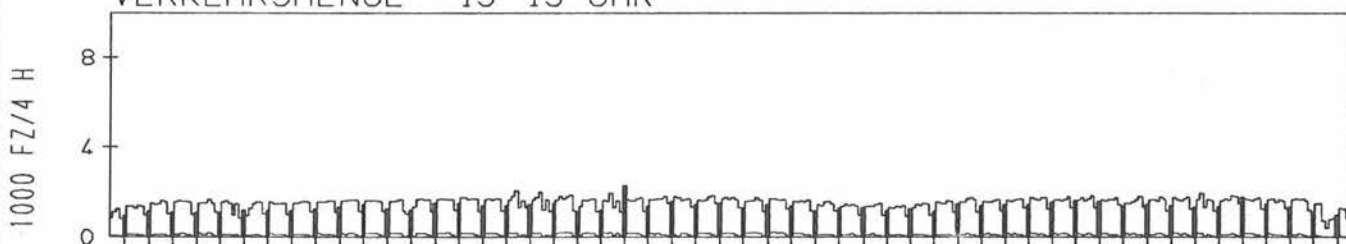
RICHTUNG SUED

DTV KFZ 5650
DTV LKW 484 = 8.56 %
MAX WERKTAG 7331 MI 30.4.
MAX FER-WKTAG 6939 FR 27.6.
MAX SO+FEITAG 6231 SO 1.6.

TAEGLICHE VERKEHRSMENGE



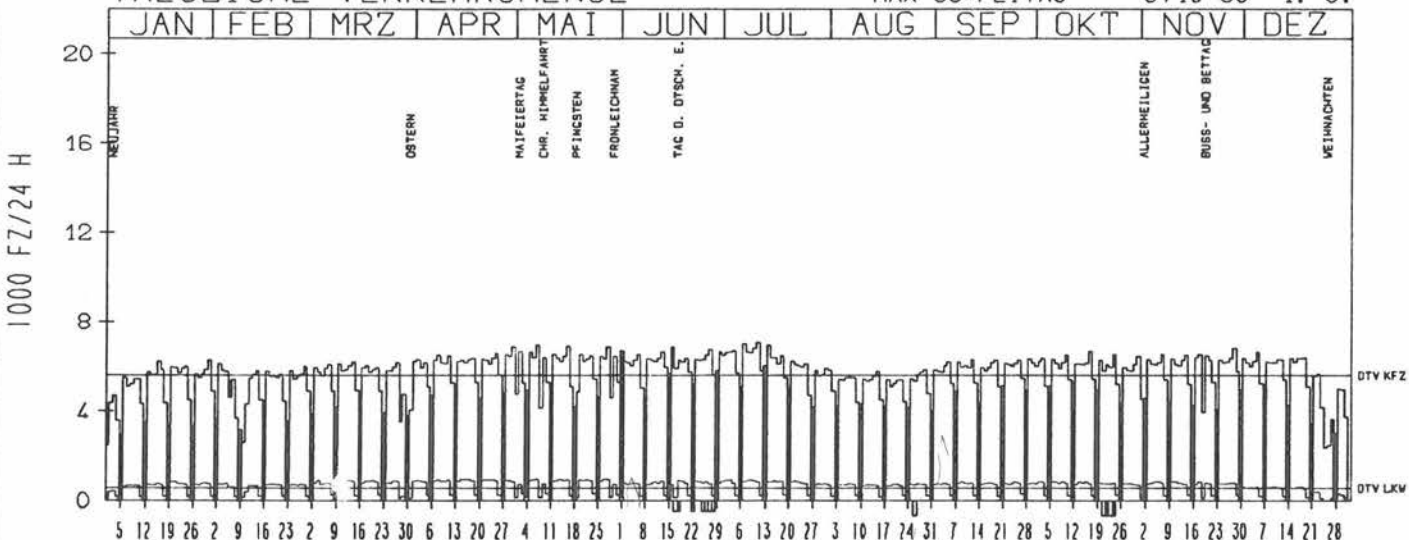
VERKEHRSMENGE 15-19 UHR



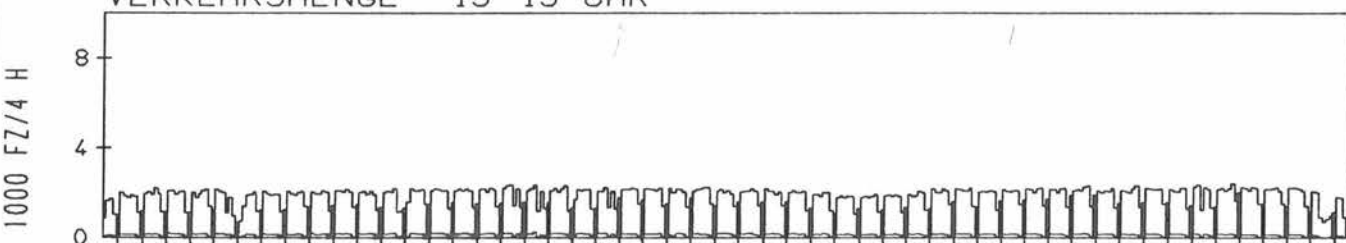
RICHTUNG NORD

DTV KFZ 5601
DTV LKW 587 = 10.49 %
MAX WERKTAG 6933 MI 7.5.
MAX FER-WKTAG 7091 FR 11.7.
MAX SO+FEITAG 6710 SO 1.6.

TAEGLICHE VERKEHRSMENGE



VERKEHRSMENGE 15-19 UHR



JAHRESGANGLINIEN 1986

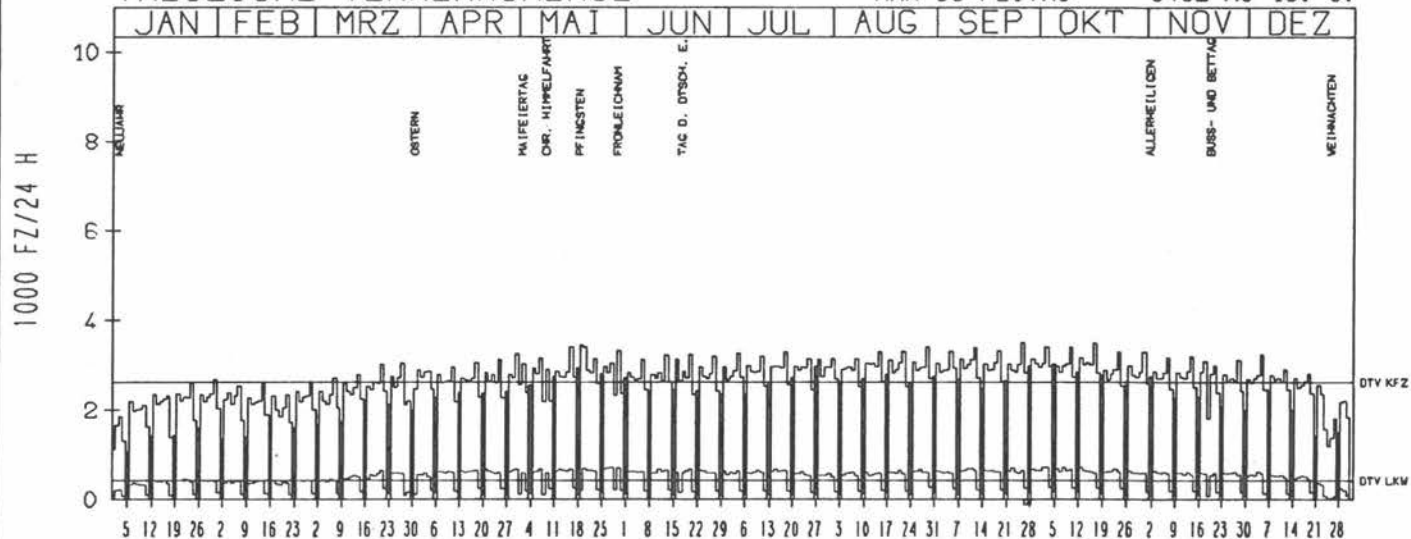
ZST: PETERSHAGEN 2
 NR.: 3619 5 336

LAND: NORDRHEIN-WESTFALEN
 STRASSE: B 61
 KM:
 NETZKNOTEN: 3619 073
 3619 074

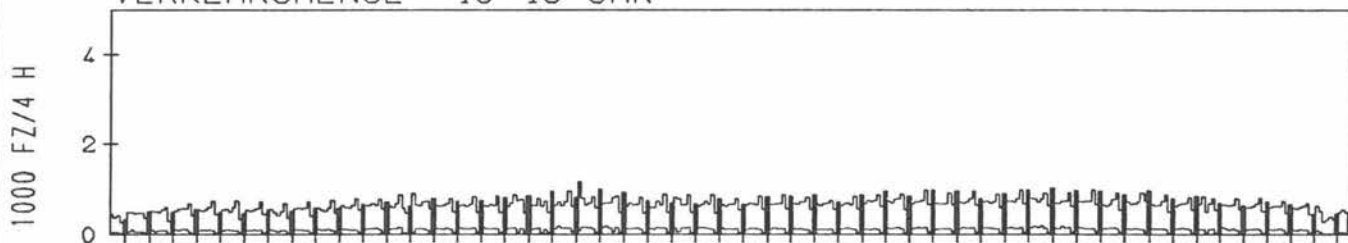
RICHTUNG SUED

DTV KFZ 2613
 DTV LKW 422 = 16.15 %
 MAX WERKTAG 3504 FR 26. 9.
 MAX FER-WKTAG 3404 FR 29. 8.
 MAX SO+FEITAG 3452 MO 19. 5.

TAEGLICHE VERKEHRSMENGE



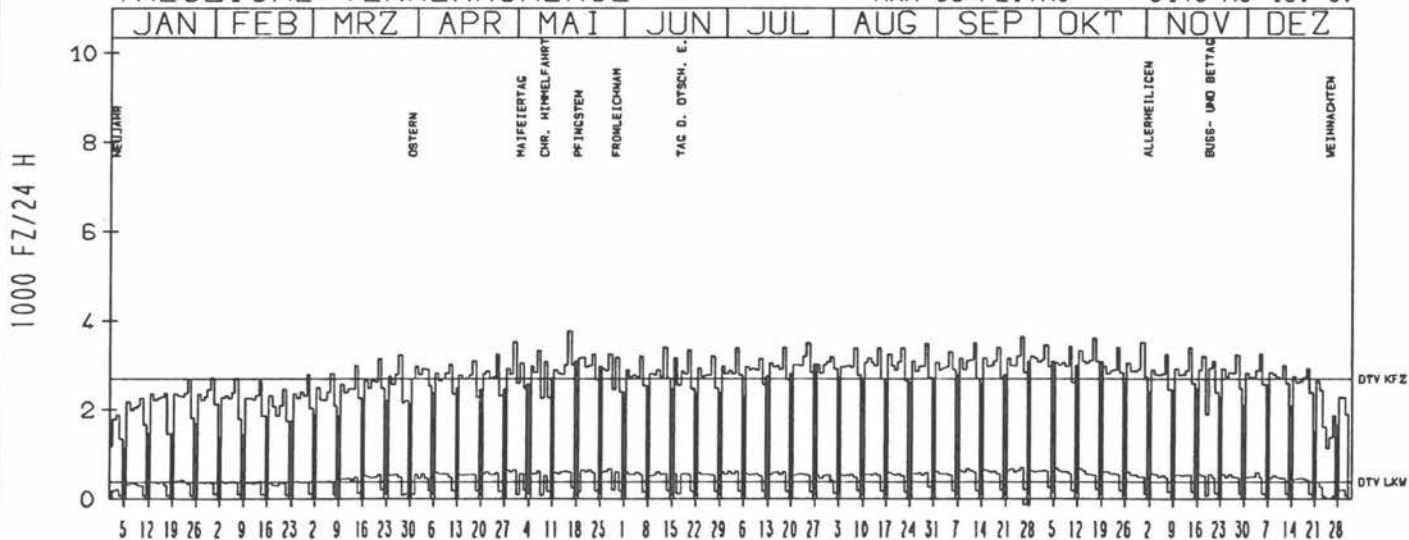
VERKEHRSMENGE 15-19 UHR



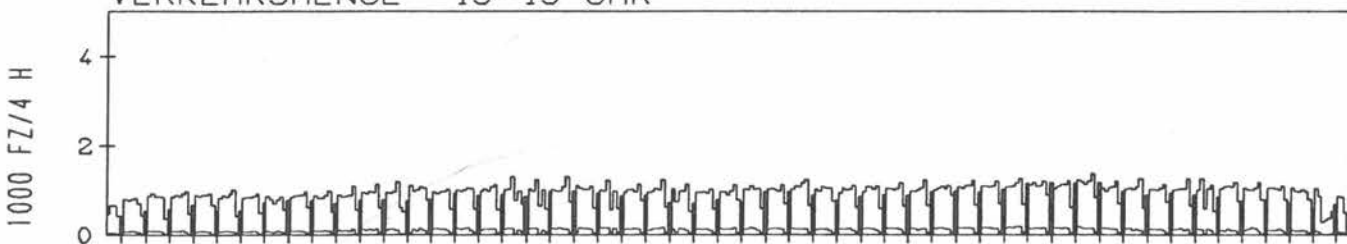
RICHTUNG NORD

DTV KFZ 2687
 DTV LKW 391 = 14.55 %
 MAX WERKTAG 3767 FR 16. 5.
 MAX FER-WKTAG 3493 FR 25. 7.
 MAX SO+FEITAG 3148 MO 19. 5.

TAEGLICHE VERKEHRSMENGE



VERKEHRSMENGE 15-19 UHR



JAHRESGANGLINIEN

1986

ZST: SIEGEN

LAND:
STRASSE
KM:
NETZKNOTEN:

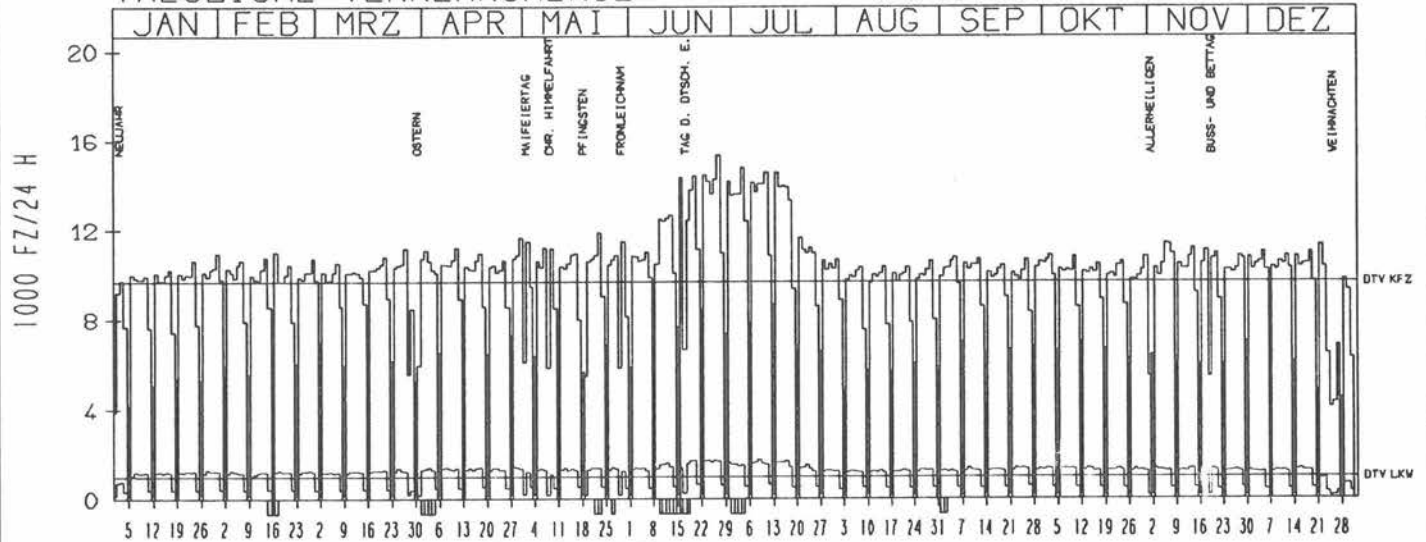
NORDRHEIN-WESTFALEN
B 62
3.9

NR.: 5114 5332


RICHTUNG NÖRD

DTV KFZ	9678
DTV LKW	981 = 10.13 %
MAX WERKTAG	11629 MI 30. 4.
MAX FER-WKTAG	15322 FR 27. 6.
MAX SO+FEITAG	8673 SO 13. 7.

TÄGLICHE VERKEHRSMENGE



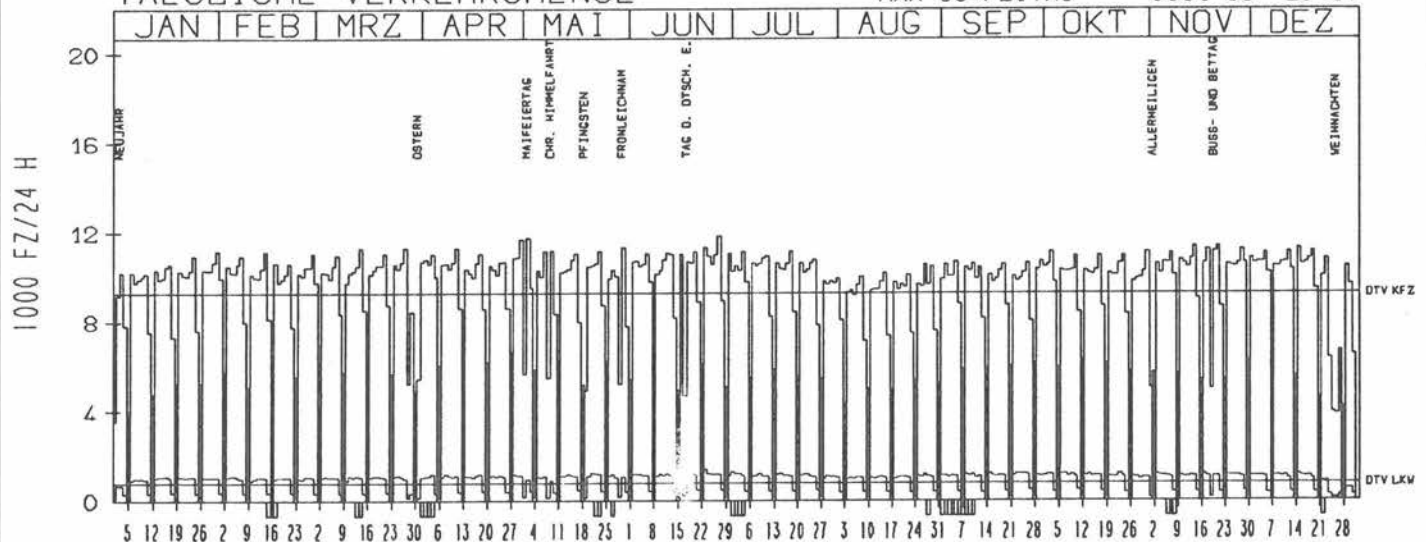
VERKEHRSMENGE 15-19 UHR



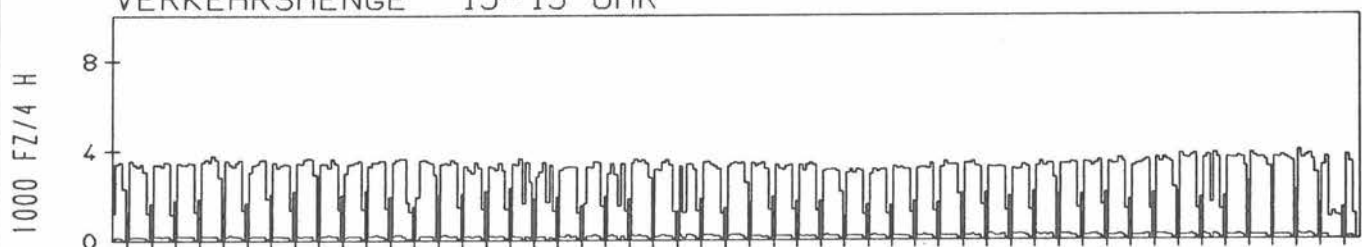
RICHTUNG SÜED

DTV KFZ	9303
DTV LKW	830 = 8.93 %
MAX WERKTAG	11763 FR 2. 5.
MAX FER-WKTAG	11841 FR 27. 6.
MAX SO+FEITAG	6961 SO 2. 3.

TÄGLICHE VERKEHRSMENGE



VERKEHRSMENGE 15-19 UHR



JAHRESGANGLINIEN

1986

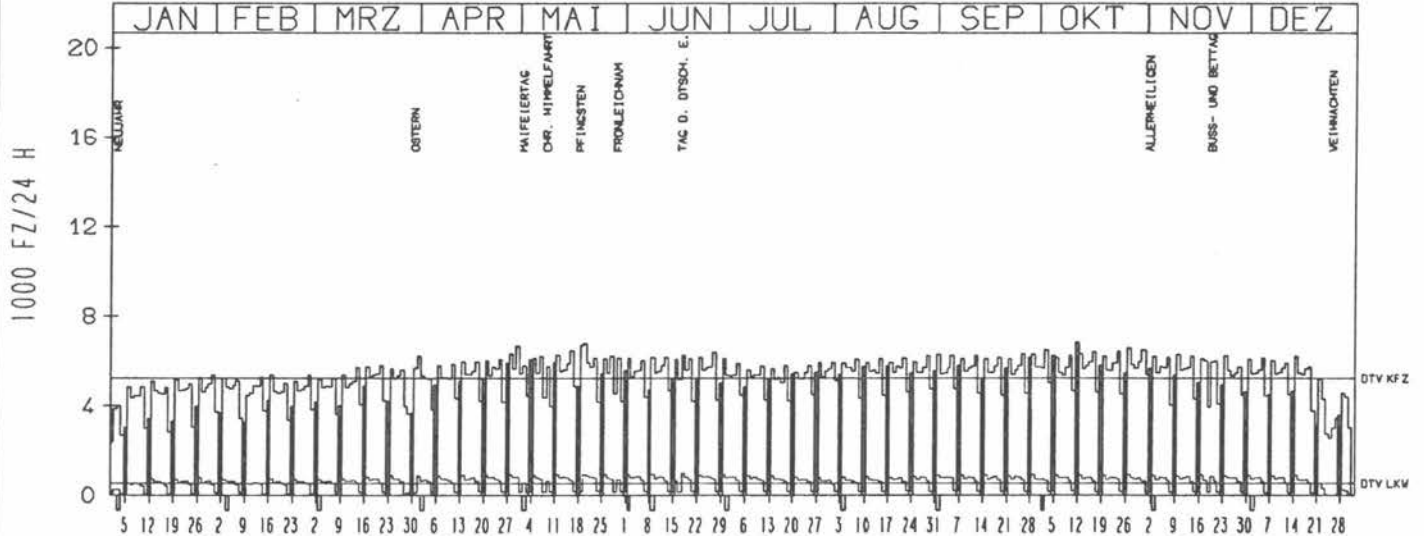
ZST: COELBE 2
 NR.: 5118 6 426 (0426)

LAND: HESSEN
 STRASSE: B 62
 KM: 0.3
 NETZKNOTEN: 5118 066
 5118 065

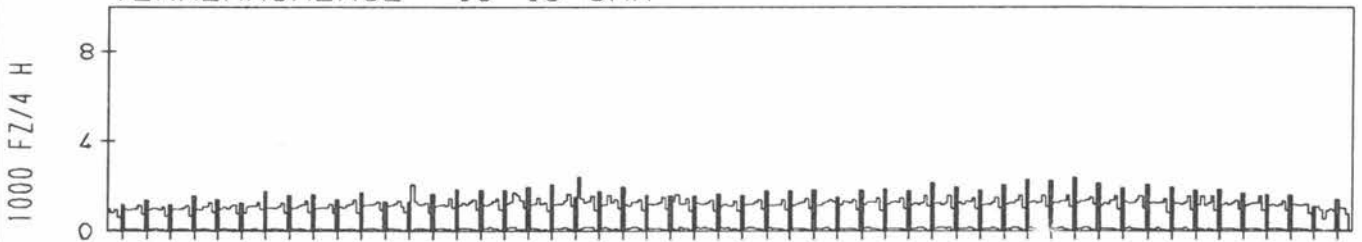
RICHTUNG NÖRD

DTV KFZ 5227
 DTV LKW 527 = 10.08 %
 MAX WERKTAG 6652 MI 30. 4.
 MAX FER-WKTAG 6757 DI 20. 5.
 MAX SO+FEITAG 6825 SO 12. 10.

TÄGLICHE VERKEHRSMENGE



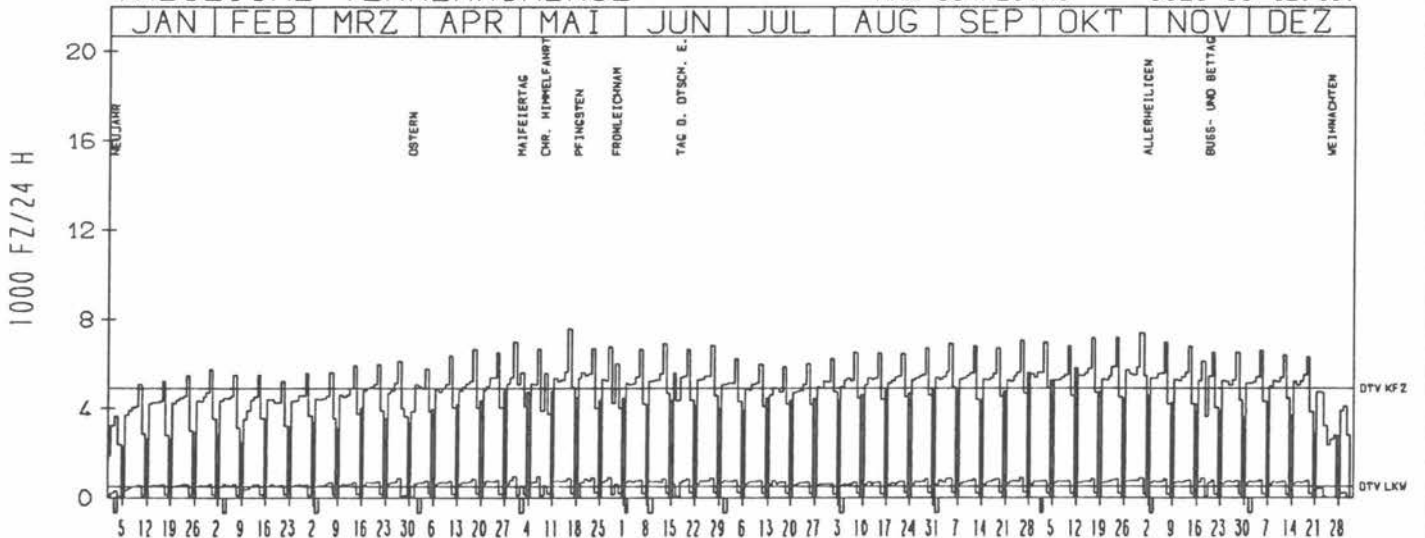
VERKEHRSMENGE 15-19 UHR



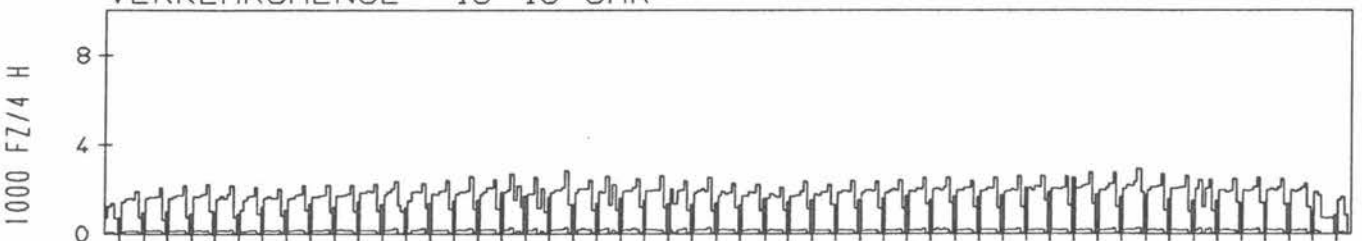
RICHTUNG SÜED

DTV KFZ 4899
 DTV LKW 506 = 10.33 %
 MAX WERKTAG 7573 FR 16. 5.
 MAX FER-WKTAG 6906 FR 5. 9.
 MAX SO+FEITAG 5820 SO 12. 10.

TÄGLICHE VERKEHRSMENGE



VERKEHRSMENGE 15-19 UHR



JAHRESGANGLINIEN

1986

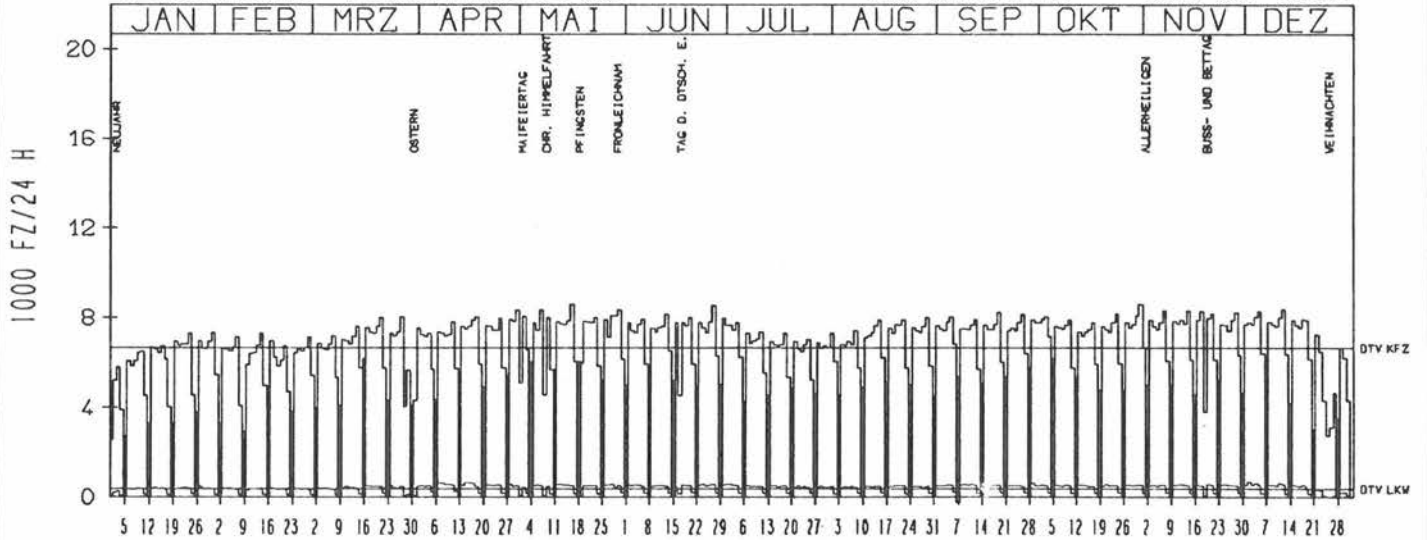
ZST: ALLERSHEIM
 NR.: 4023 3 339

LAND: NIEDERSACHSEN
 STRASSE: B 64
 KM: 61.4
 NETZKNOTEN:

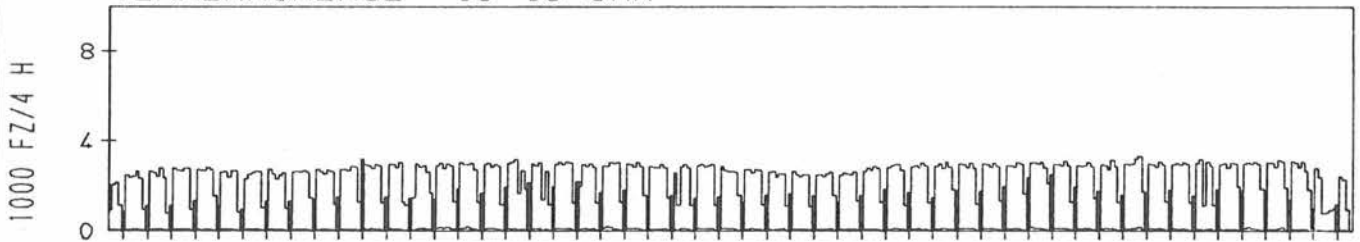
RICHTUNG OST

DTV KFZ 6658
 DTV LKW 362 = 5.44 %
 MAX WERKTAG 8606 FR 16. 5.
 MAX FER-WKTAG 8521 FR 27. 6.
 MAX SO+FEITAG 6174 SO 5.10.

TAEGLICHE VERKEHRSMENGE



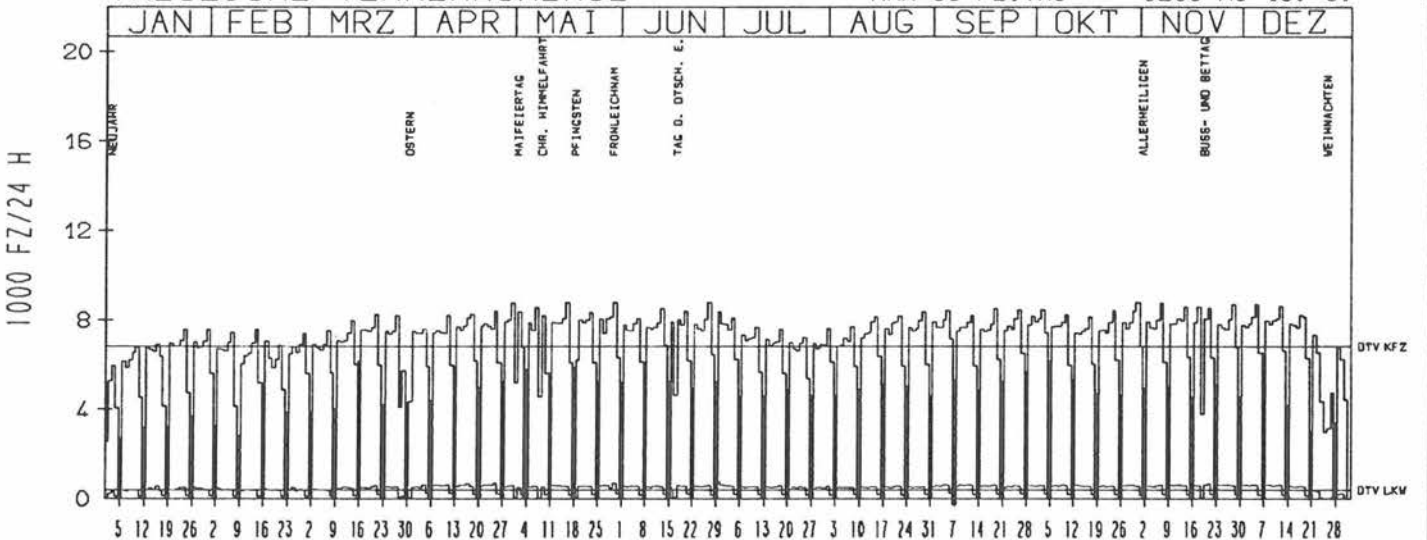
VERKEHRSMENGE 15-19 UHR



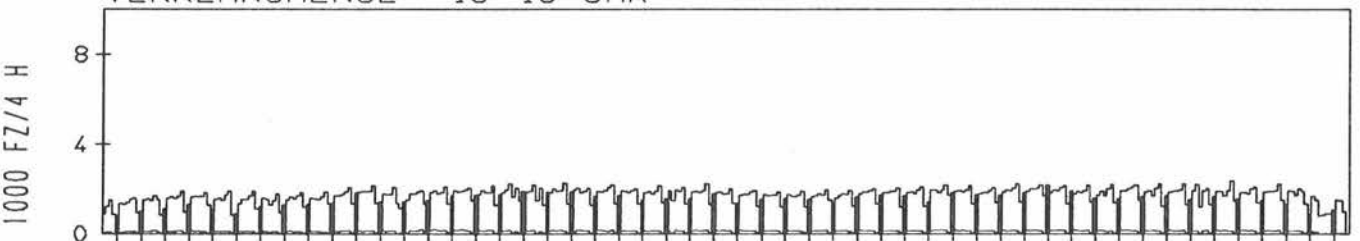
RICHTUNG WEST

DTV KFZ 6800
 DTV LKW 411 = 6.04 %
 MAX WERKTAG 8813 FR 31.10.
 MAX FER-WKTAG 8797 FR 27. 6.
 MAX SO+FEITAG 6200 MO 19. 5.

TAEGLICHE VERKEHRSMENGE



VERKEHRSMENGE 15-19 UHR



JAHRESGANGLINIEN 1986

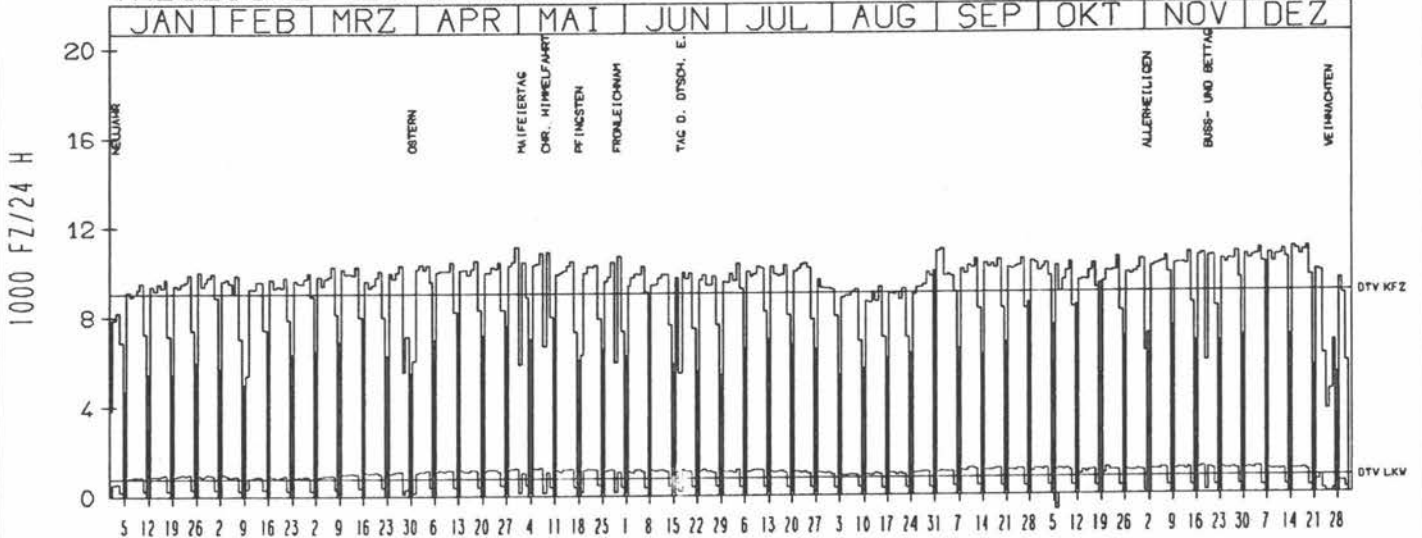
ZST: RHEDE
 NR.: 4105 5 320

LAND: NORDRHEIN-WESTFALEN
 STRASSE: B 67
 KM: 25.5
 NETZKNOTEN: 4105 115
 4106 005

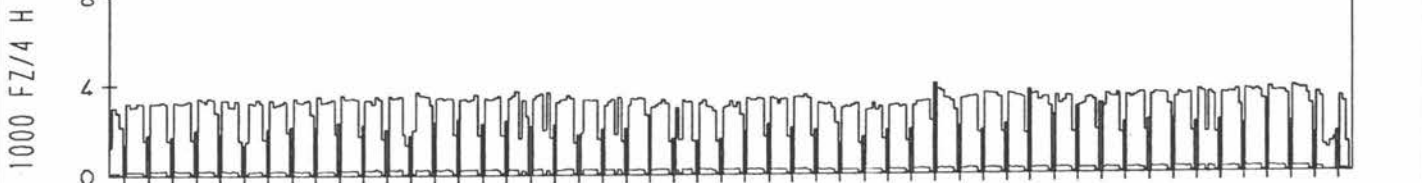
RICHTUNG OST

DTV KFZ 9023
 DTV LKW 777 = 8.62 %
 MAX WERKTAG 11099 MI 30.4.
 MAX FER-WKTAG 10952 DI 2.9.
 MAX SO+FEITAG 10005 SO 31.8.

TAEGLICHE VERKEHRSMENGE



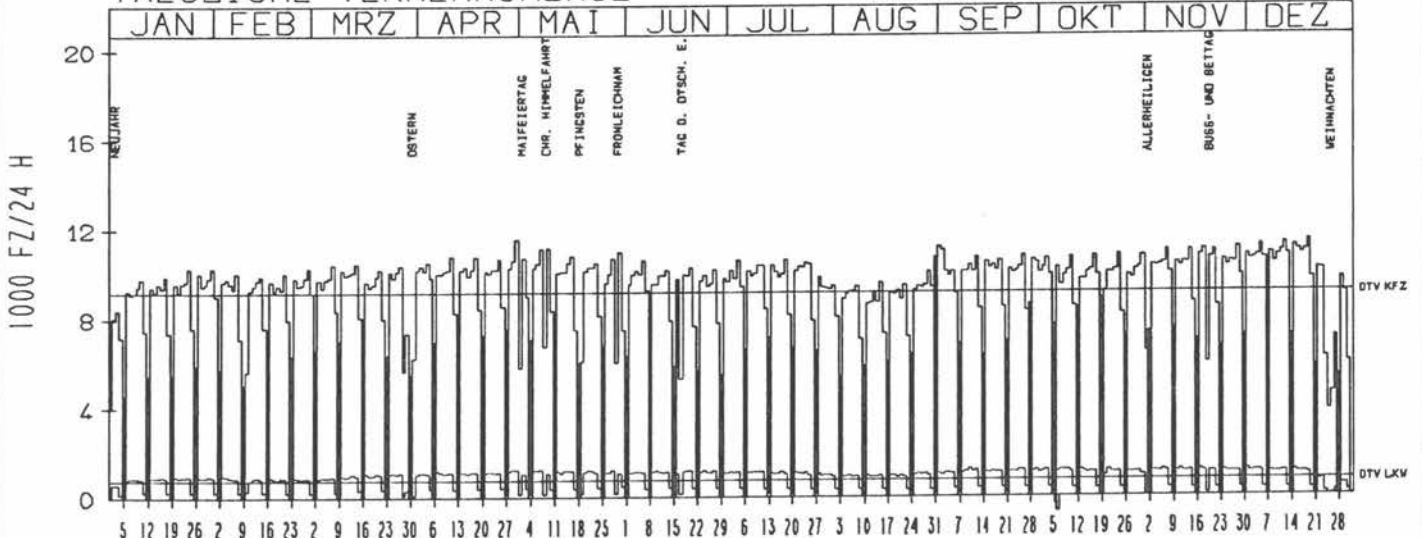
VERKEHRSMENGE 15-19 UHR



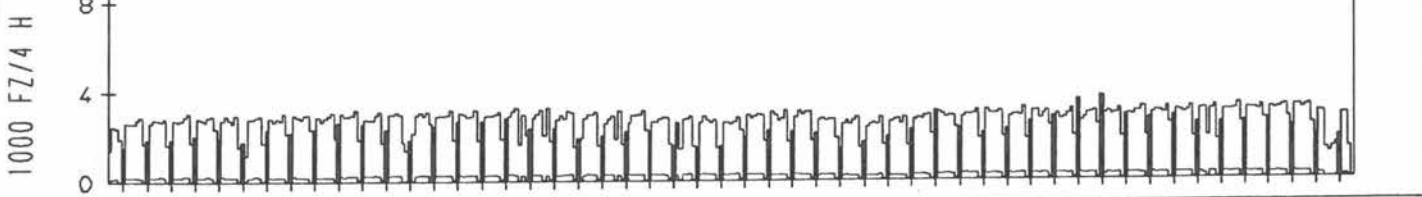
RICHTUNG WEST

DTV KFZ 9180
 DTV LKW 784 = 8.54 %
 MAX WERKTAG 11558 MI 30.4.
 MAX FER-WKTAG 11219 MO 1.9.
 MAX SO+FEITAG 10751 SO 31.8.

TAEGLICHE VERKEHRSMENGE



VERKEHRSMENGE 15-19 UHR



JAHRESGANGLINIEN

1986

ZST: HILTER

NR.: 3814 3 334

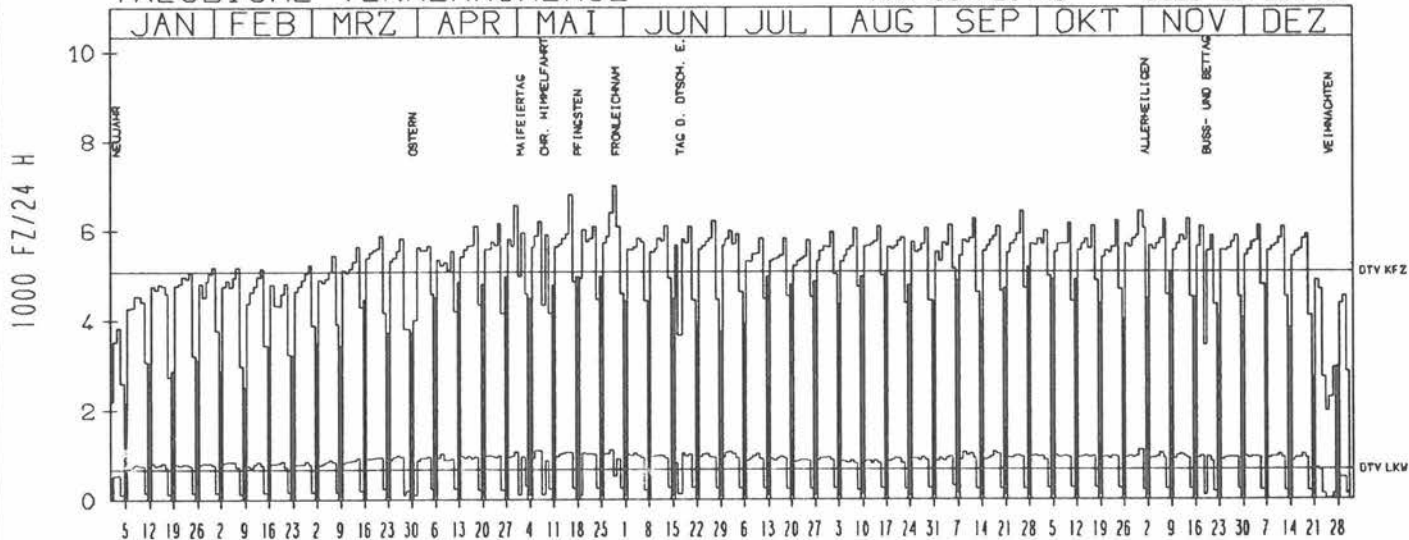
LAND:
STRASSE
KM:
NETZKNOTEN:

NIEDERSACHSEN
B 68
9.3

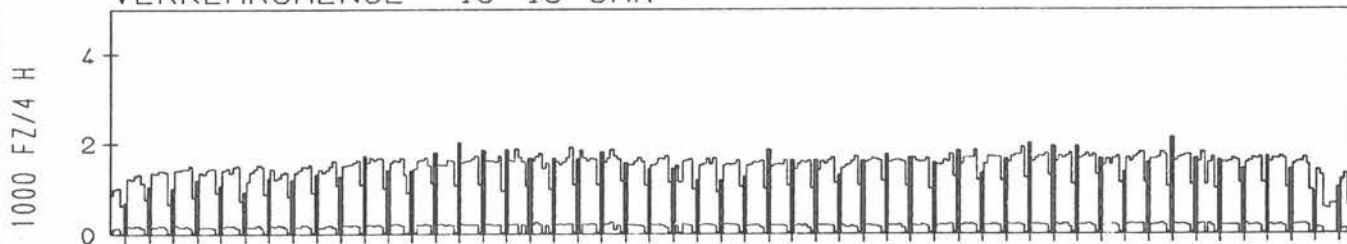
RICHTUNG NÖRD

DTV KFZ	5074
DTV LKW	663 = 13.07 %
MAX WERKTAG	6990 DO 29. 5.
MAX FER-WKTAG	6240 FR 12. 9.
MAX SO+FEITAG	5183 SO 28. 9.

TAEGLICHE VERKEHRSMENGE



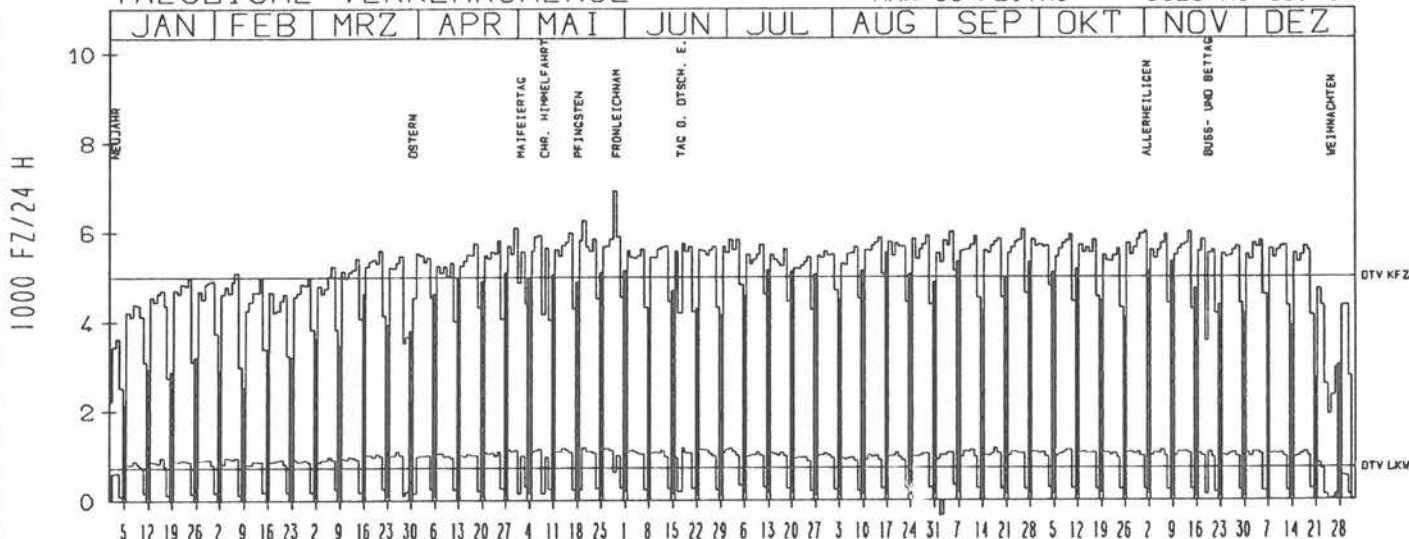
VERKEHRSMENGE 15-19 UHR



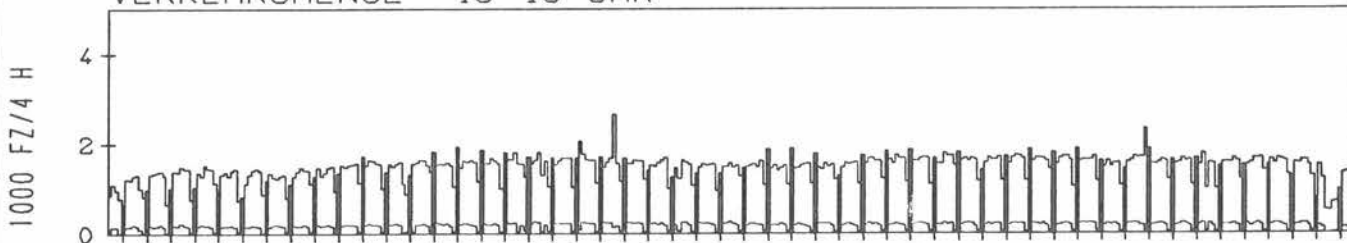
RICHTUNG SÜED

DTV KFZ	5010
DTV LKW	740 = 14.77 %
MAX WERKTAG	6927 DO 29. 5.
MAX FER-WKTAG	6263 DI 20. 5.
MAX SO+FEITAG	5820 MO 19. 5.

TAEGLICHE VERKEHRSMENGE



VERKEHRSMENGE 15-19 UHR



JAHRESGANGLINIEN

1986

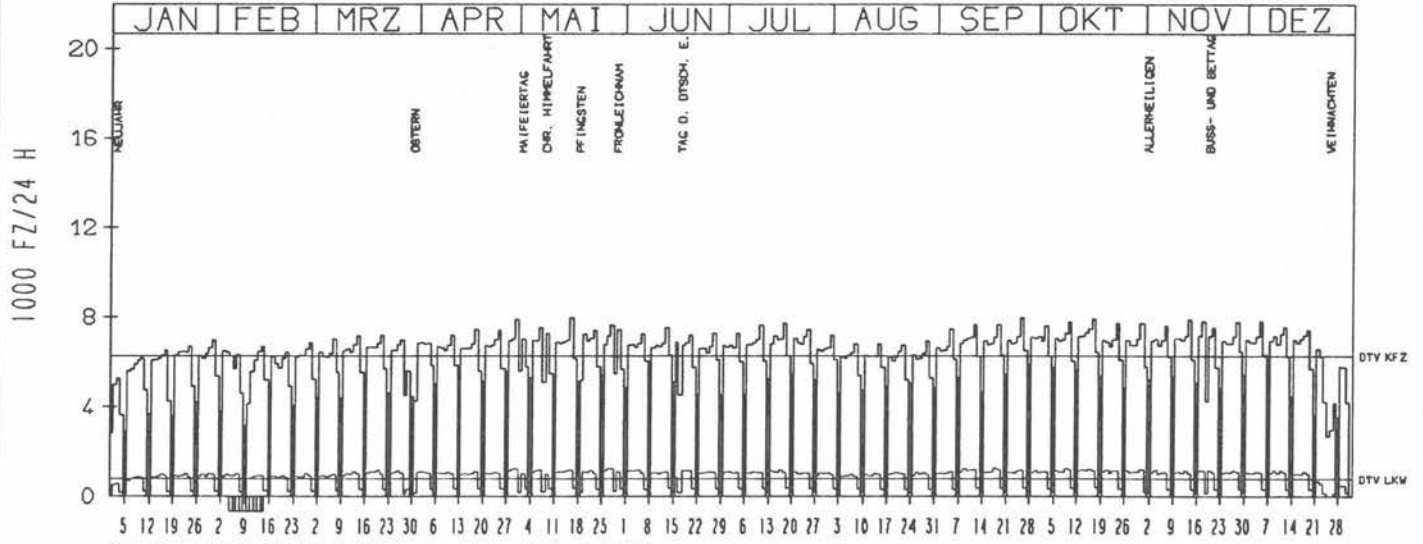
ZST: HALLE-GARTNISCH
NR.: 3916 5 303

LAND: NORDRHEIN-WESTFALEN
STRASSE: B 68
KM: 12.6
NETZKNOTEN:

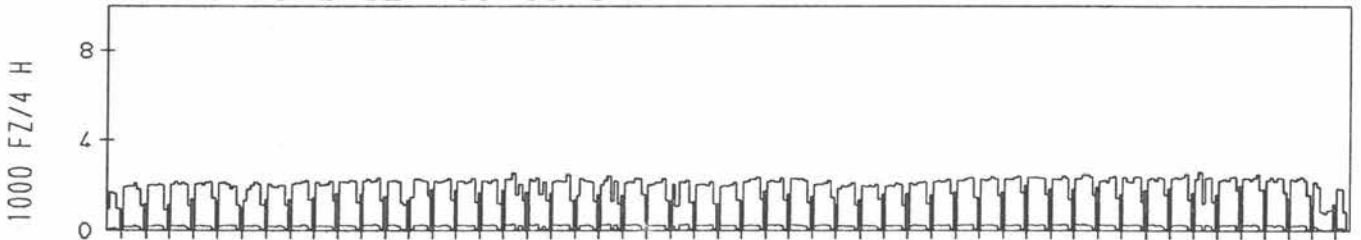
RICHTUNG NÖRD

DTV KFZ 6257
DTV LKW 768 = 12.27 %
MAX WERKTAG 7979 FR 26. 9.
MAX FER-WKTAG 7744 FR 18. 7.
MAX SO+FEITAG 5878 SO 28. 9.

TÄGLICHE VERKEHRSMENGE



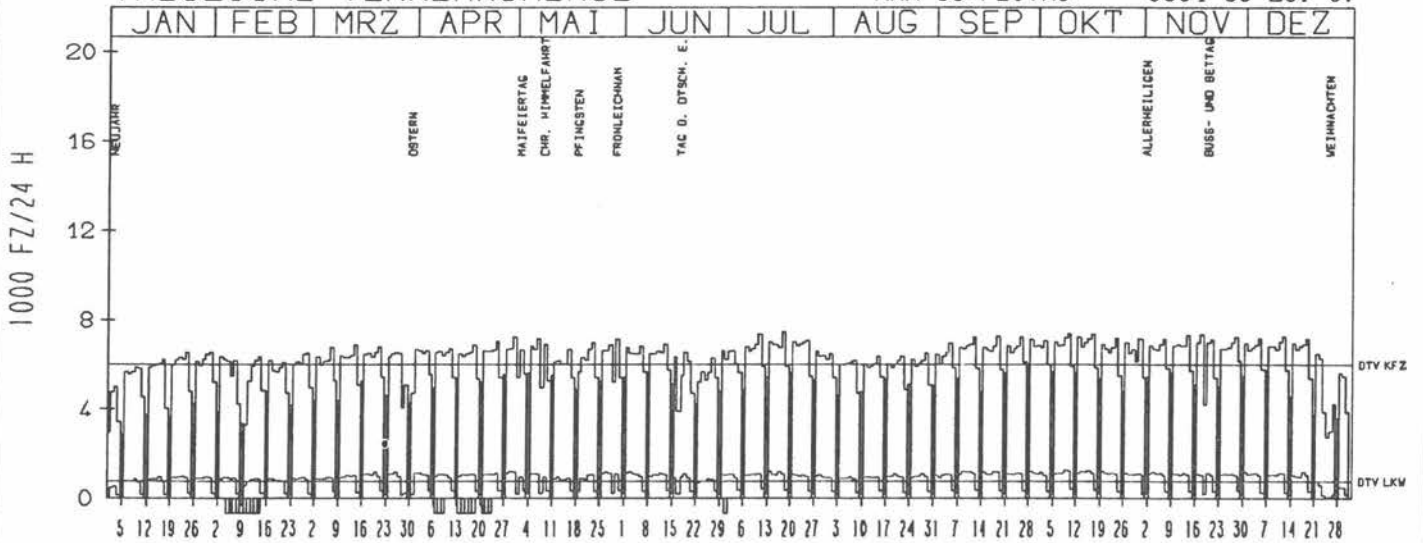
VERKEHRSMENGE 15-19 UHR




RICHTUNG SÜED

DTV KFZ 6013
DTV LKW 771 = 12.82 %
MAX WERKTAG 7411 FR 10. 10.
MAX FER-WKTAG 7473 FR 18. 7.
MAX SO+FEITAG 6031 SO 28. 9.

TÄGLICHE VERKEHRSMENGE



VERKEHRSMENGE 15-19 UHR



JAHRESGANGLINIEN 1986

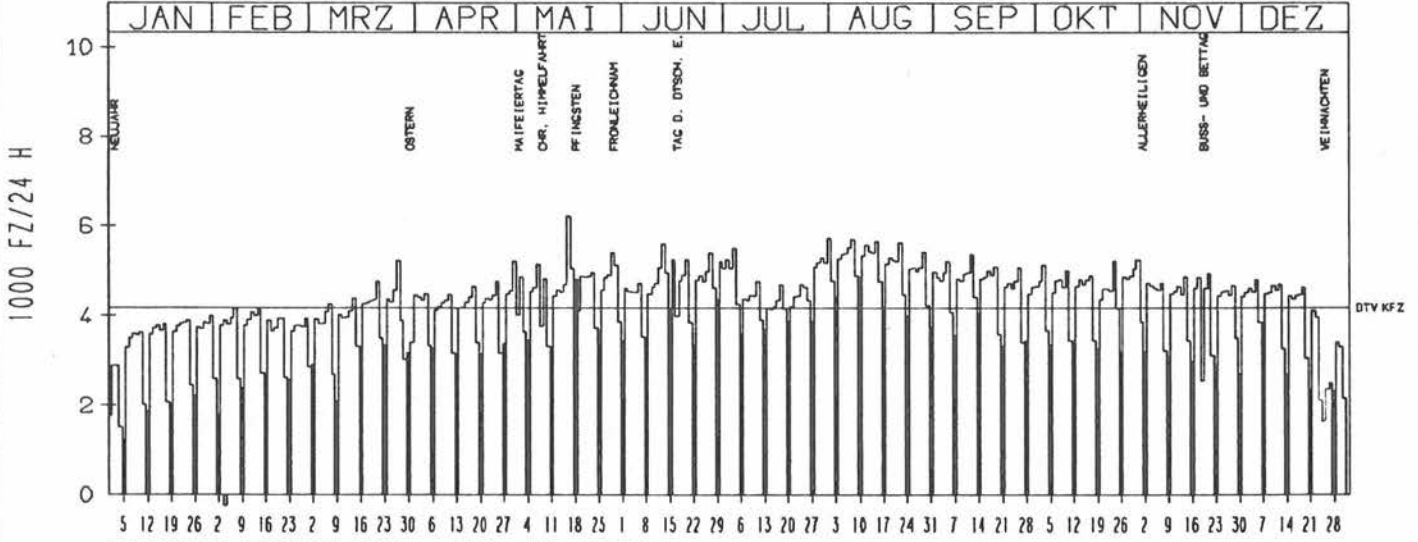
ZST: GEORGSHEIL 2
NR.: 2509 3 348

LAND: NIEDERSACHSEN
STRASSE: B 70
KM: 11.8
NETZKNOTEN:

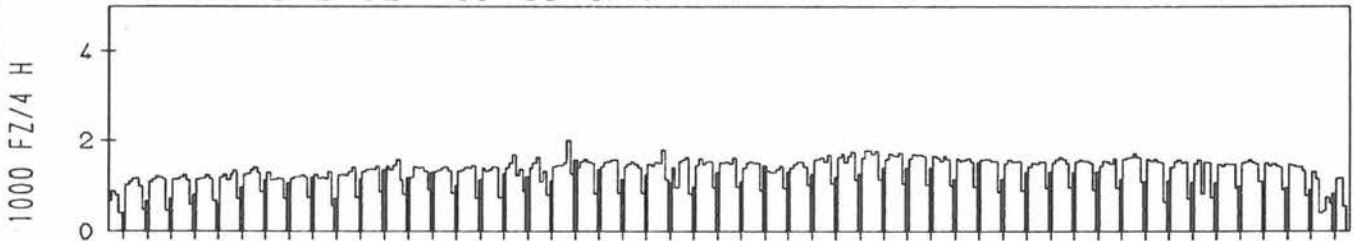
RICHTUNG OST

DTV KFZ 4159
MAX WERKTAG 6221 FR 16. 5.
MAX FER-WKTAG 5720 FR 1. 8.
MAX SO+FEITAG 4842 SO 10. 8.

TAEGLICHE VERKEHRSMENGE



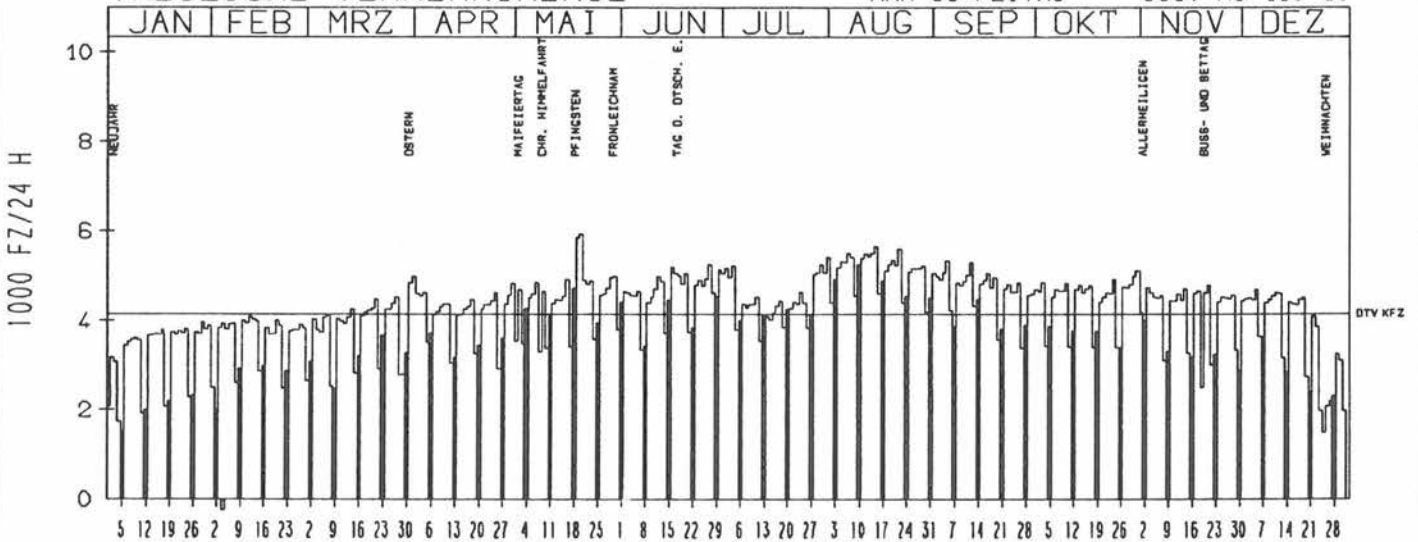
VERKEHRSMENGE 15-19 UHR



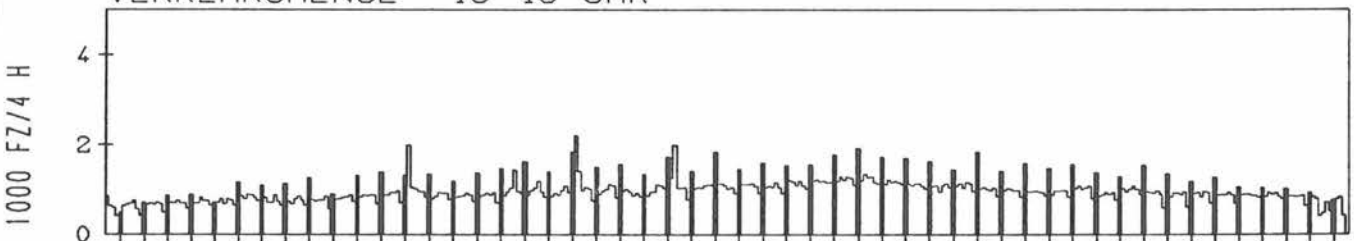
RICHTUNG WEST

DTV KFZ 4159
MAX WERKTAG 5117 FR 31. 10.
MAX FER-WKTAG 5941 DI 20. 5.
MAX SO+FEITAG 5857 MO 19. 5.

TAEGLICHE VERKEHRSMENGE



VERKEHRSMENGE 15-19 UHR



JAHRESGANGLINIEN

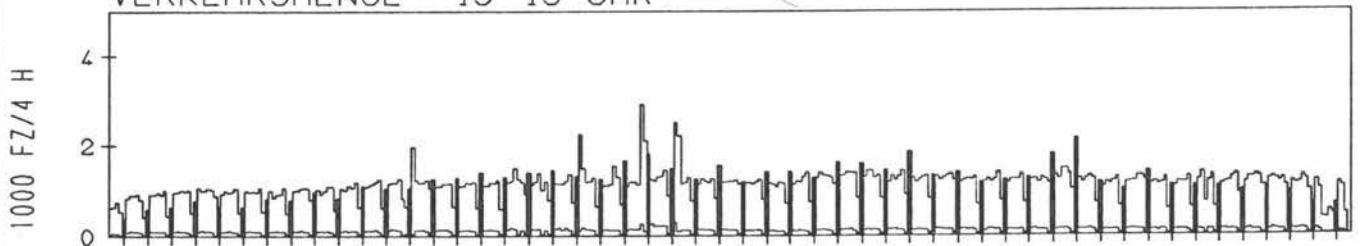
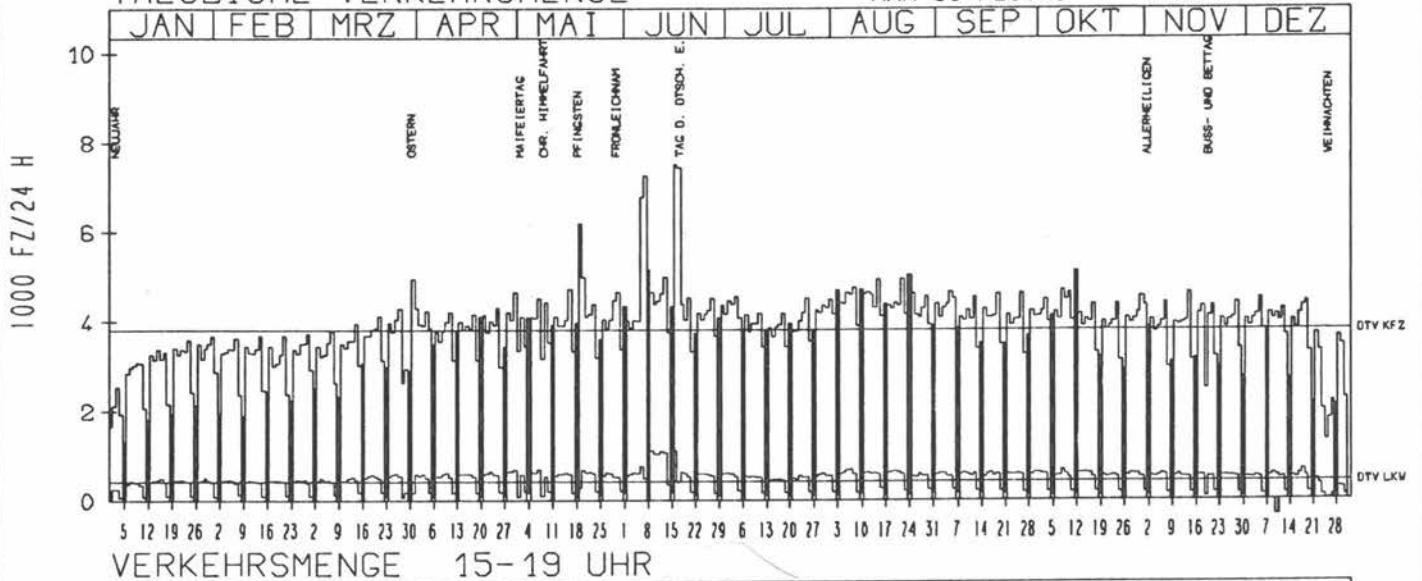
1986

ZST: PAPENBURG
NR.: 2910 3 326

LAND: NIEDERSACHSEN
STRASSE: B 70
KM:
NETZKNOTEN:

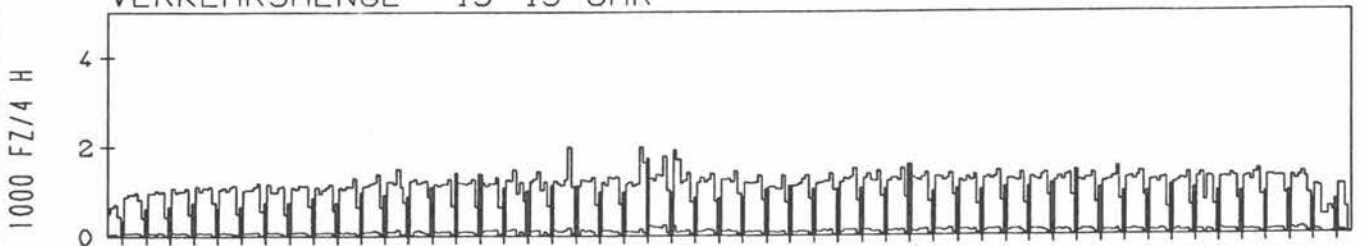
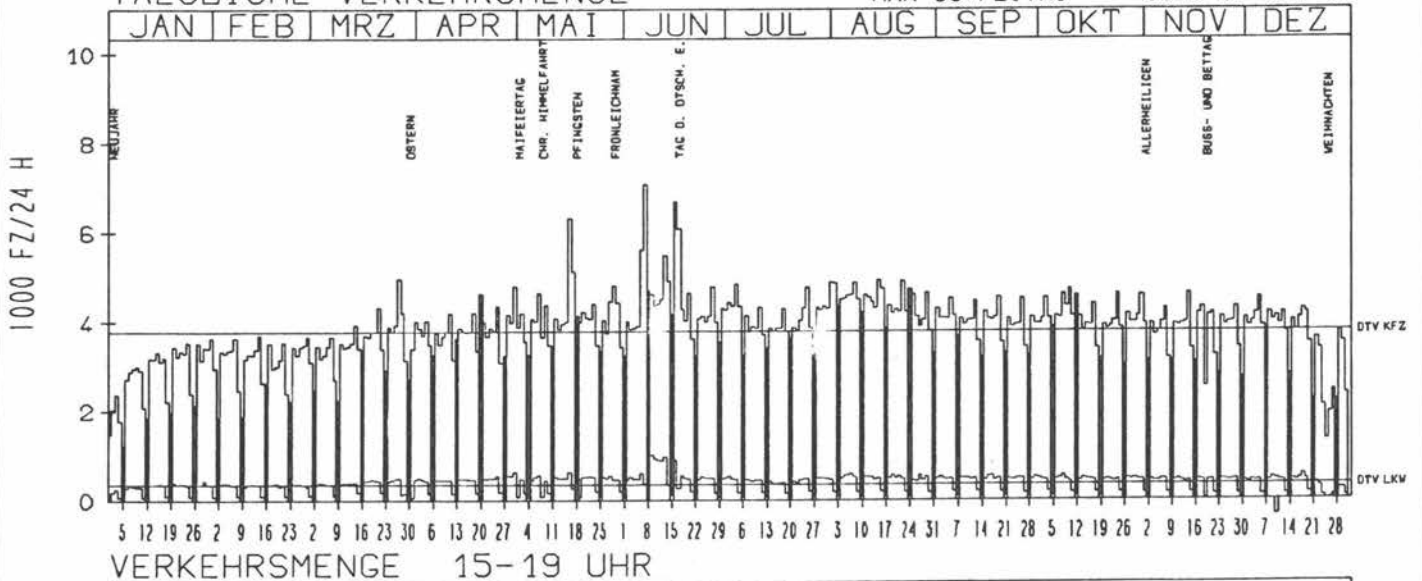
DTV KFZ	3806
DTV LKW	418 = 10.99 %
MAX WERKTAG	7254 SA 7. 6.
MAX FER-WKTAG	7494 MO 16. 6.
MAX SO+FEITAG	7430 DI 17. 6.

RICHTUNG SUED
TAEGLICHE VERKEHRSMENGE



RICHTUNG NORD
TAEGLICHE VERKEHRSMENGE

DTV KFZ	3785
DTV LKW	354 = 9.35 %
MAX WERKTAG	7077 SA 7. 6.
MAX FER-WKTAG	6680 MO 16. 6.
MAX SO+FEITAG	6078 DI 17. 6.



JAHRESGANGLINIEN

1986

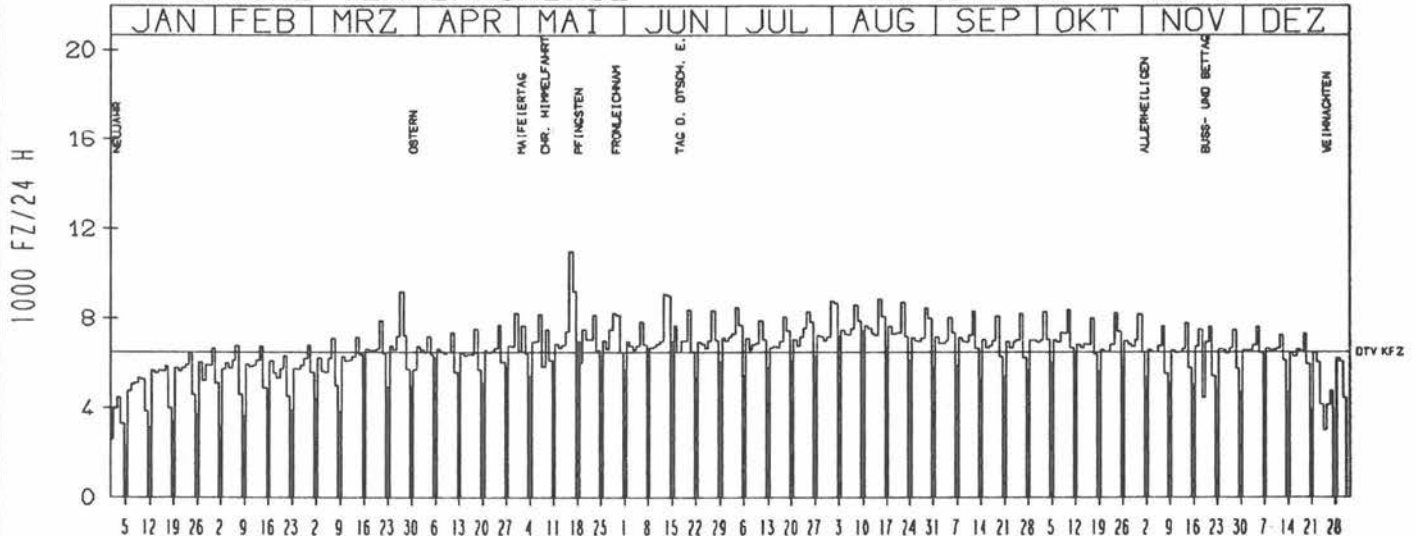
ZST: AURICH
NR.: 2510 3 311

LAND: NIEDERSACHSEN
STRASSE: B 72
KM: 2.1
NETZKNOTEN:

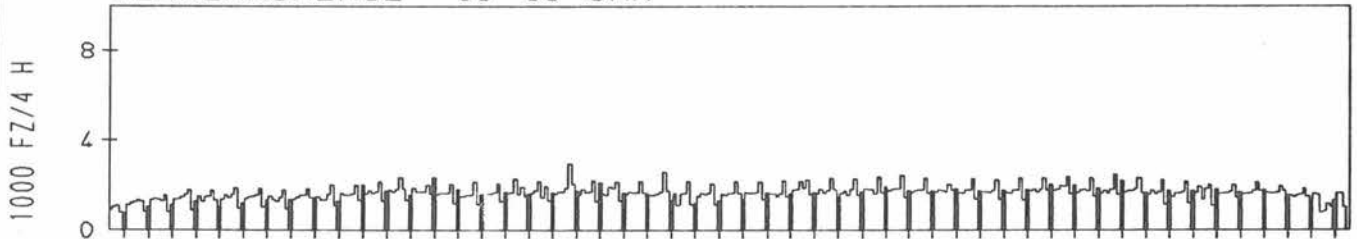
RICHTUNG NÖRD

DTV KFZ 6501
MAX WERKTAG 10948 FR 16. 5.
MAX FER-WKTAG 9208 SA 17. 5.
MAX SO+FEITAG 7399 SO 10. 8.

TÄGLICHE VERKEHRSMENGE



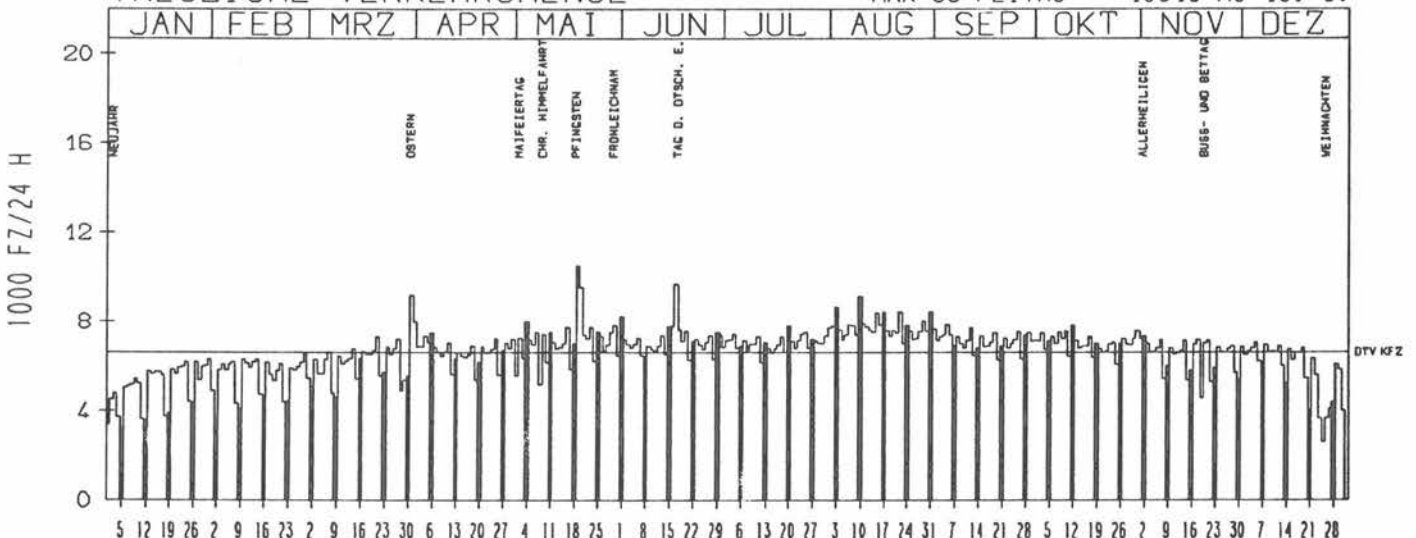
VERKEHRSMENGE 15-19 UHR



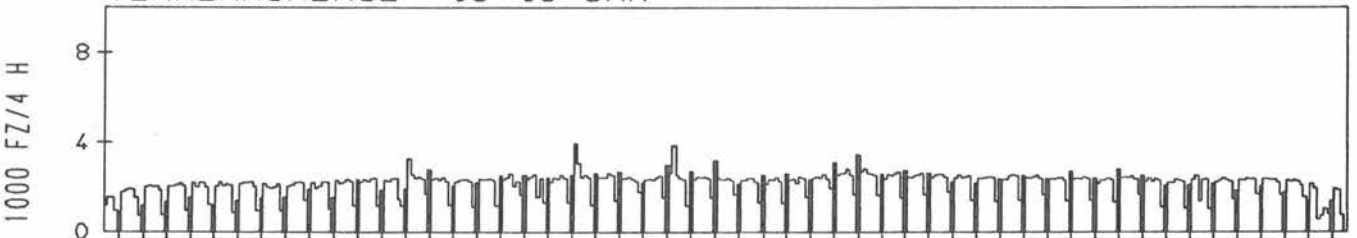
RICHTUNG SÜED

DTV KFZ 6601
MAX WERKTAG 7845 FR 30. 5.
MAX FER-WKTAG 9523 DI 20. 5.
MAX SO+FEITAG 10510 MO 19. 5.

TÄGLICHE VERKEHRSMENGE



VERKEHRSMENGE 15-19 UHR



JAHRESGANGLINIEN 1986

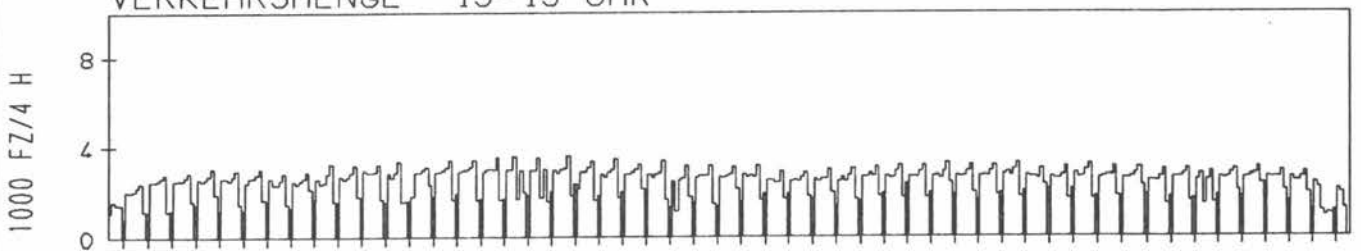
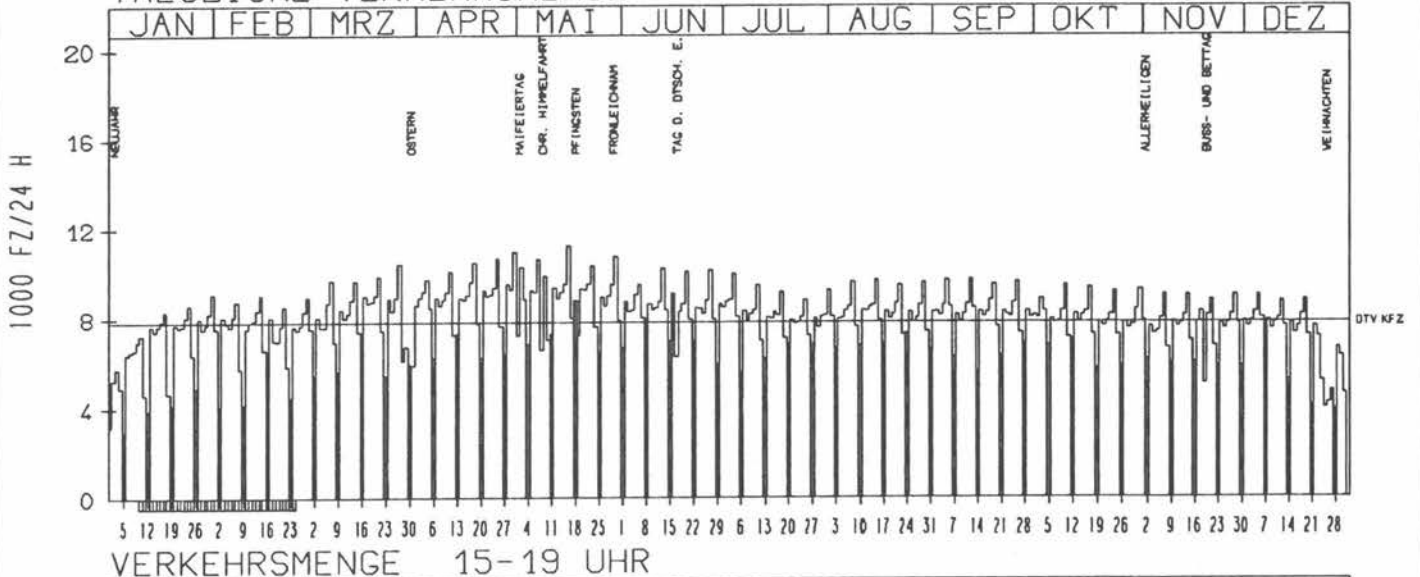
ZST: STADE
 NR.: 2422 3 318

LAND: NIEDERSACHSEN
 STRASSE: B 73
 KM: 4.0
 NETZKNOTEN:

RICHTUNG NÖRD

DTV KFZ 7844
 MAX WERKTAG 11240 FR 16. 5.
 MAX FER-WKTAG 10421 DO 27. 3.
 MAX SO+FEITAG 8789 SO 18. 5.

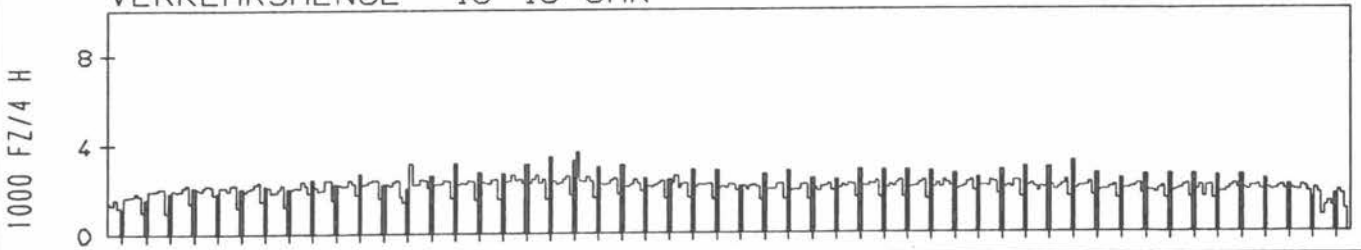
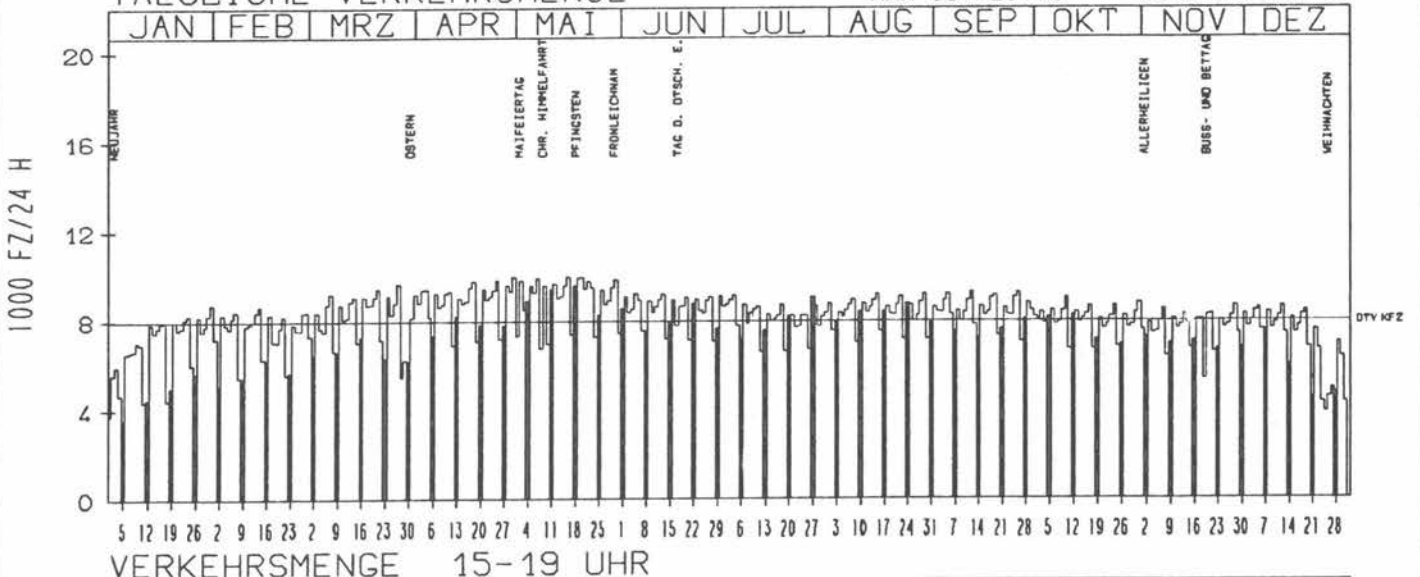
TAEGLICHE VERKEHRSMENGE



RICHTUNG SÜED

DTV KFZ 7958
 MAX WERKTAG 9987 FR 16. 5.
 MAX FER-WKTAG 9950 DI 20. 5.
 MAX SO+FEITAG 9910 MO 19. 5.

TAEGLICHE VERKEHRSMENGE



JAHRESGANGLINIEN

1986

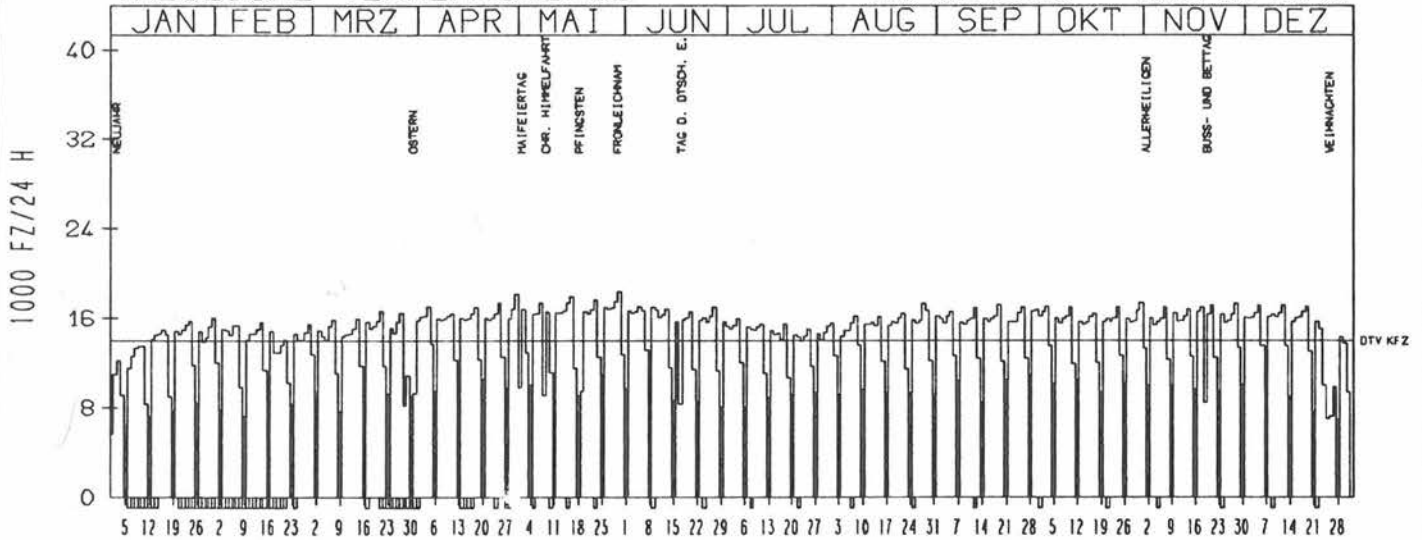
ZST: BUXTEHÜDER STR.
NR.: 2525 2 207

LAND: HAMBURG
STRASSE: B 73
KM:
NETZKNOTEN: 2525 105
2525 103

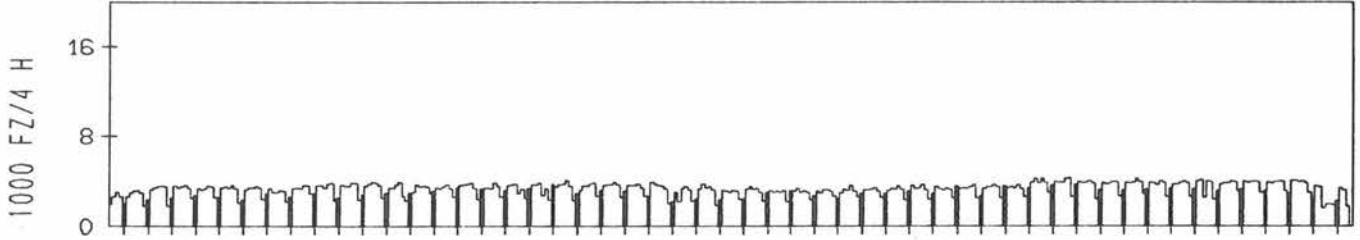
RICHTUNG OST

DTV KFZ 13983
MAX WERKTAG 18302 FR 30. 5.
MAX FER-WKTAG 17276 DO 28. 8.
MAX SO+FEITAG 11041 SO 11. 5.

TÄGLICHE VERKEHRSMENGE



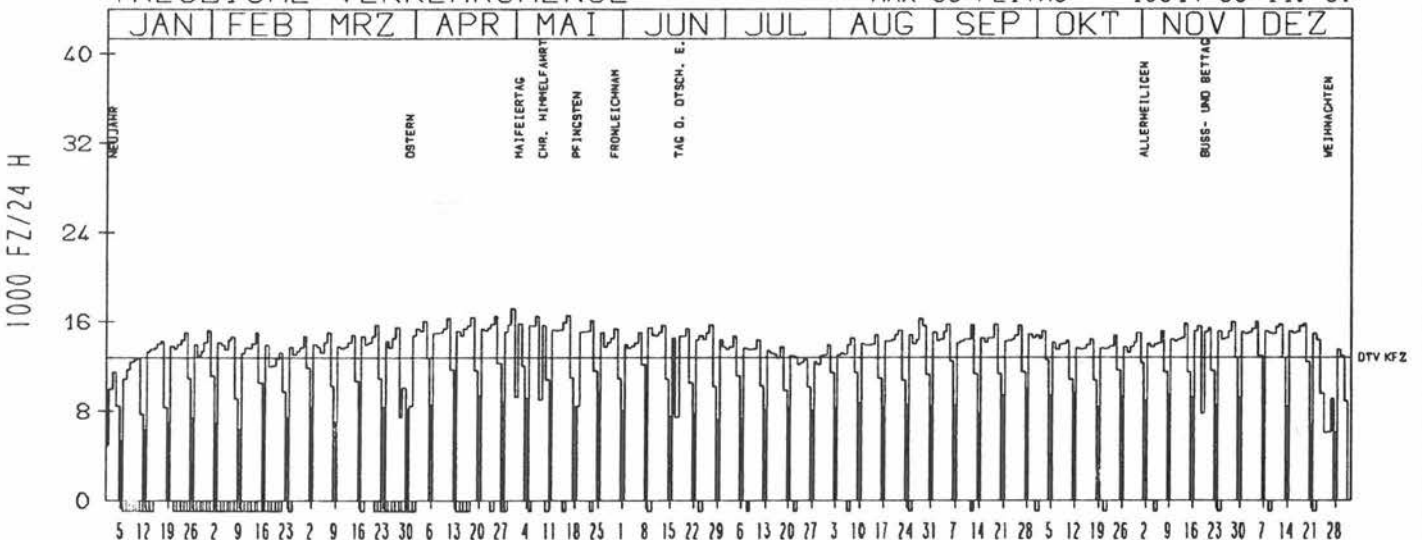
VERKEHRSMENGE 15-19 UHR



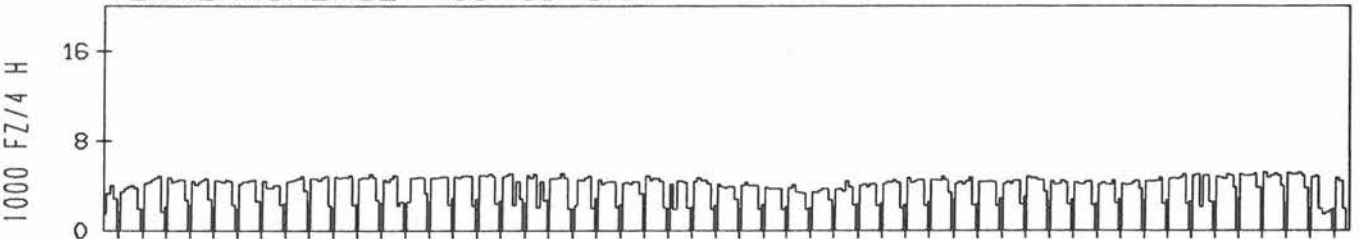
RICHTUNG WEST

DTV KFZ 12815
MAX WERKTAG 17241 MI 30. 4.
MAX FER-WKTAG 16308 DO 28. 8.
MAX SO+FEITAG 10014 SO 11. 5.

TÄGLICHE VERKEHRSMENGE



VERKEHRSMENGE 15-19 UHR



JAHRESGANGLINIEN

1986

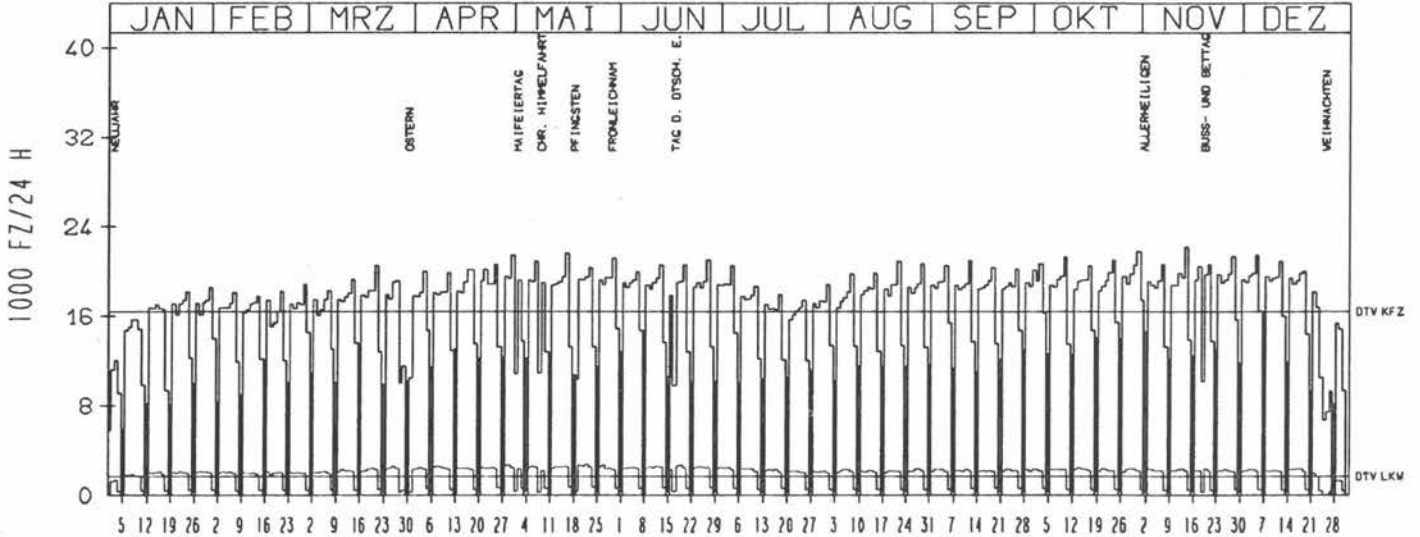
ZST: LANDESGRENZE HUCHTING
 NR.: 2918 2 405

LAND: BREMEN
 STRASSE: B 75
 KM: 7.7
 NETZKNOTEN:

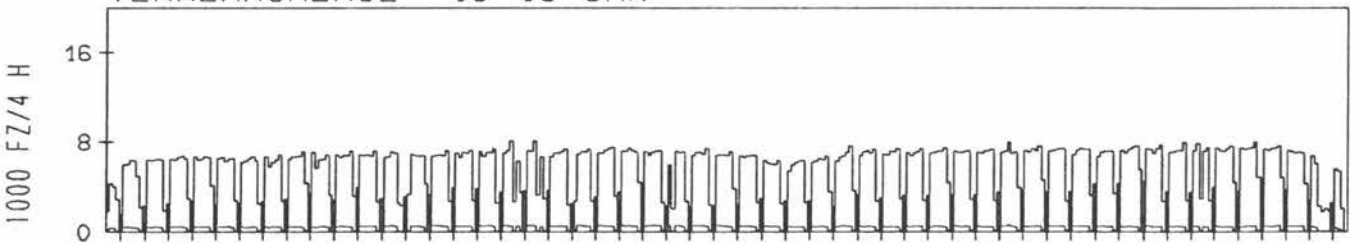
RICHTUNG WEST

DTV KFZ 16409
 DTV LKW 1649 = 10.05 %
 MAX WERKTAG 22124 FR 14.11.
 MAX FER-WKTAG 21022 FR 27.6.
 MAX SO+FEITAG 14545 SO 2.11.

TAEGLICHE VERKEHRSMENGE



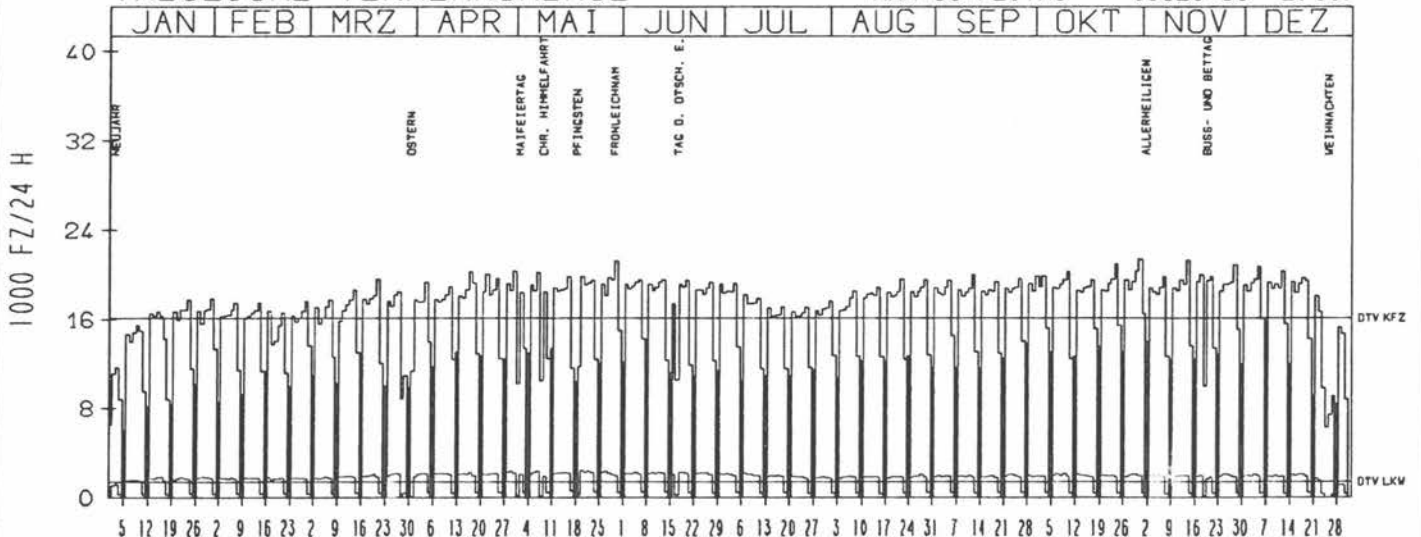
VERKEHRSMENGE 15-19 UHR



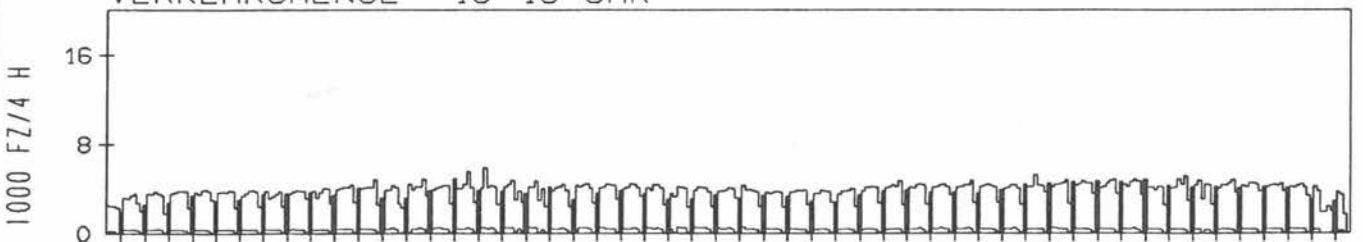
RICHTUNG OST

DTV KFZ 16124
 DTV LKW 1431 = 8.87 %
 MAX WERKTAG 21417 FR 31.10.
 MAX FER-WKTAG 20002 FR 12.9.
 MAX SO+FEITAG 13923 SO 2.11.

TAEGLICHE VERKEHRSMENGE



VERKEHRSMENGE 15-19 UHR



JAHRESGANGLINIEN 1986

ZST: WANDSBEKER MARKTSTR.

LAND: STRASSE

HAMBURG B 75

NR.: 2426 2 203

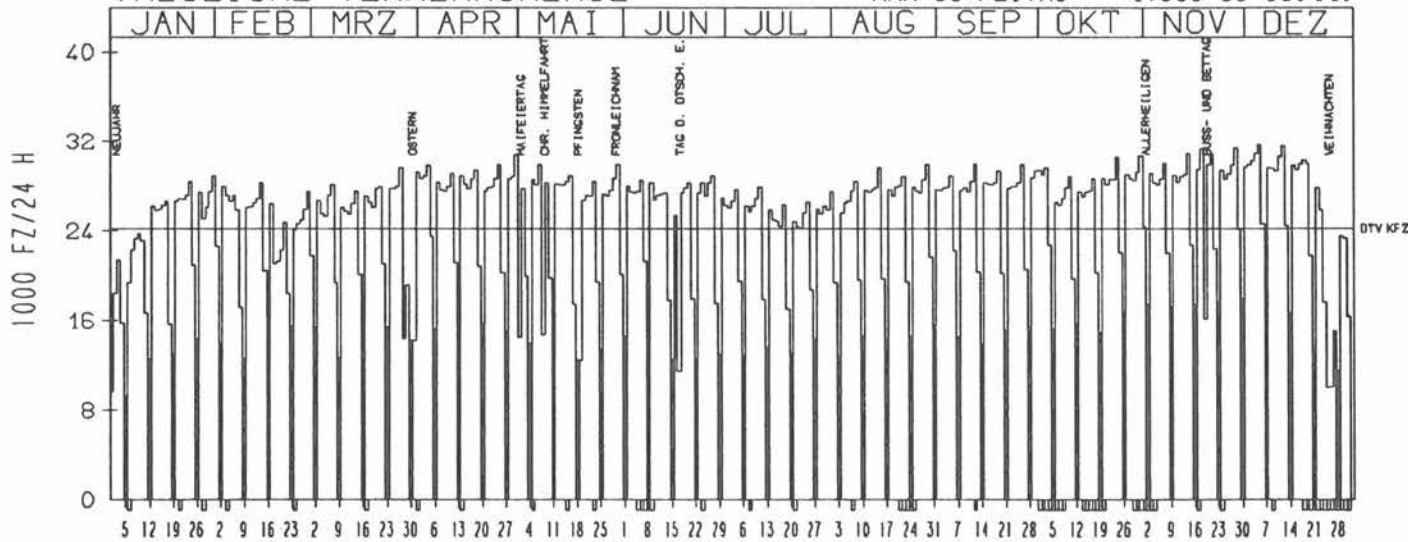
KM: NETZKNOTEN:

2426 008
2426 004

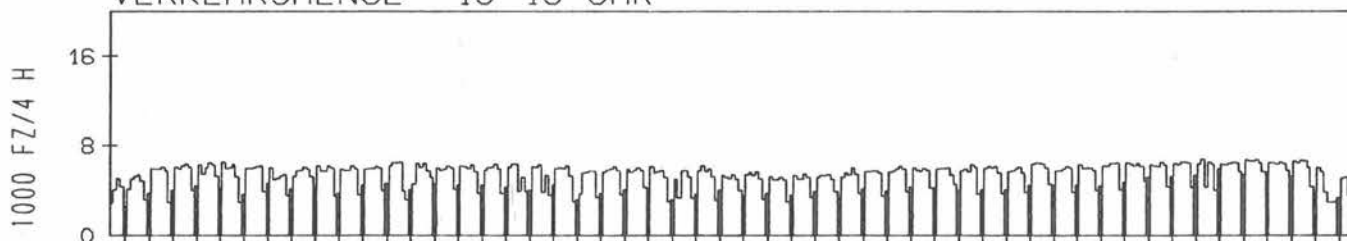
RICHTUNG WEST

DTV KFZ	24165
MAX WERKTAG	31694 FR 5. 12.
MAX FER-WKTAG	29866 FR 29. 8.
MAX SO+FEITAG	17888 SO 30. 11.

TAEGLICHE VERKEHRSMENGE



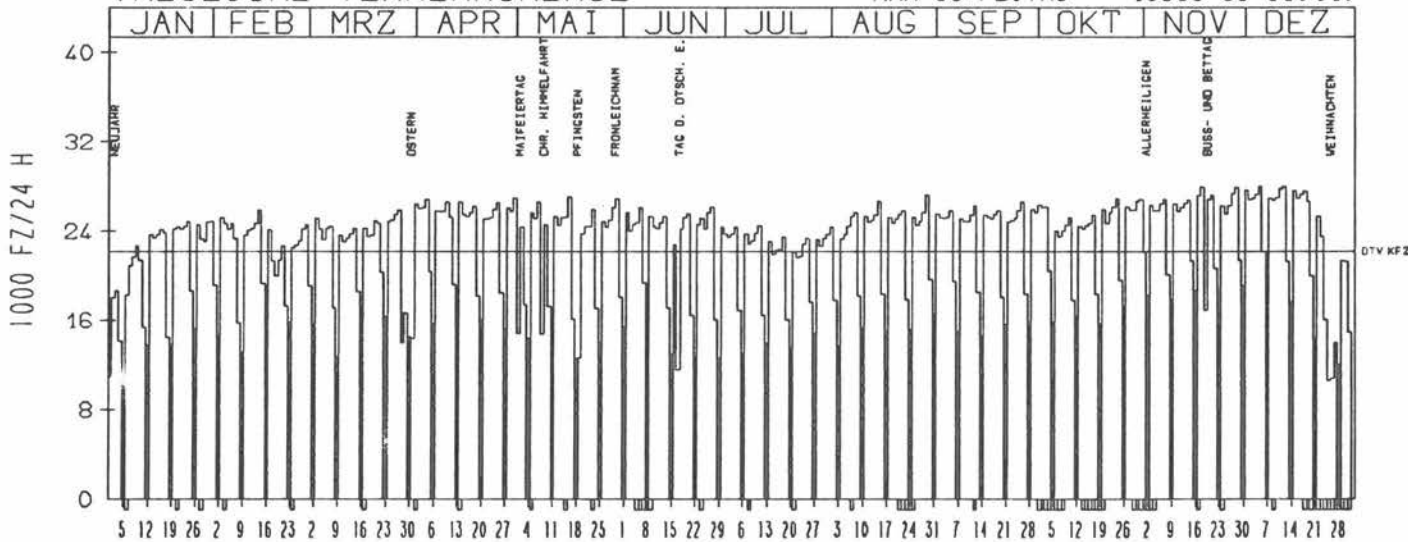
VERKEHRSMENGE 15-19 UHR



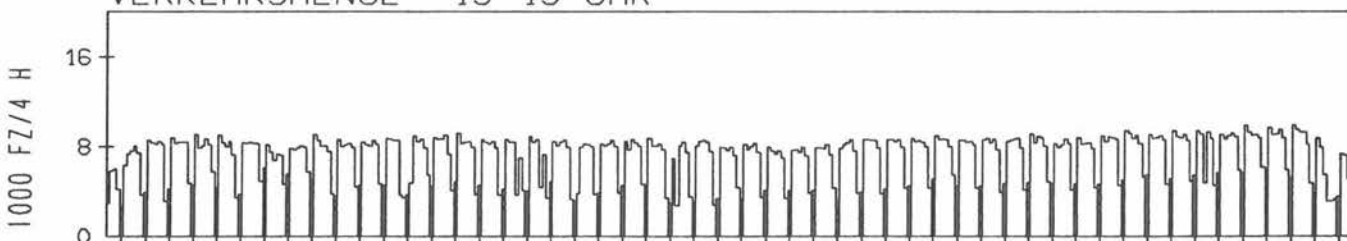
RICHTUNG OST

DTV KFZ	22176
MAX WERKTAG	28032 FR 12. 12.
MAX FER-WKTAG	27211 FR 29. 8.
MAX SO+FEITAG	19053 SO 30. 11.

TAEGLICHE VERKEHRSMENGE



VERKEHRSMENGE 15-19 UHR



JAHRESGANGLINIEN 1986

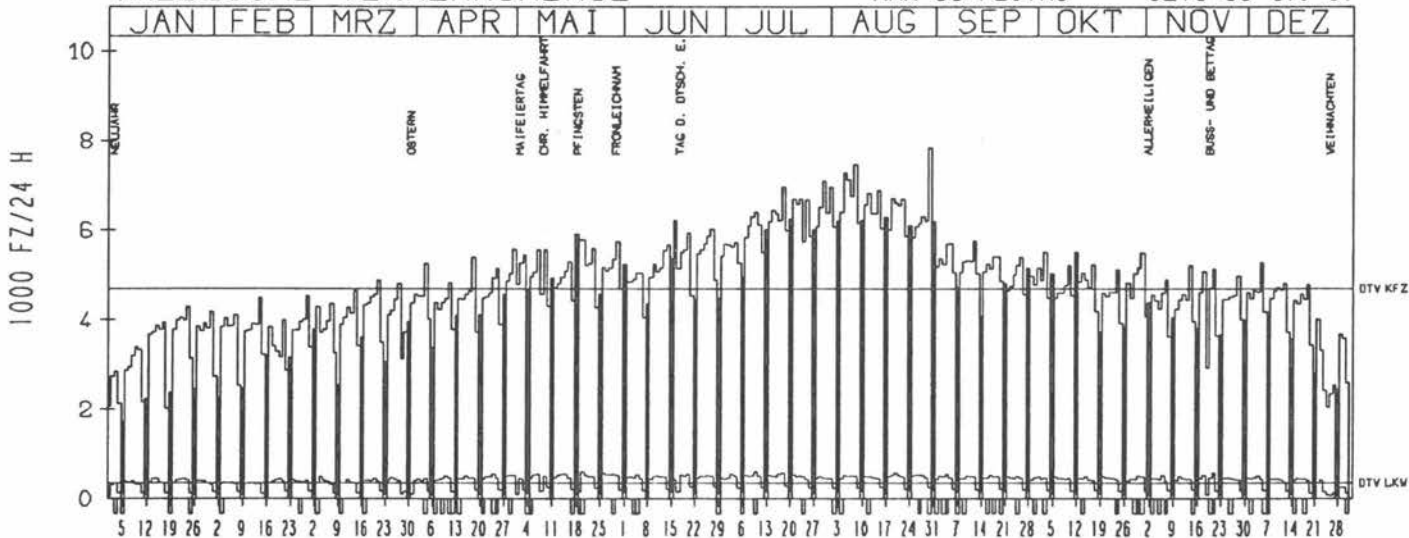
ZST: RÖBEL
NR.: 1829 1 149

LAND: SCHLESWIG-HOLSTEIN
STRASSE: B 76
KM: 48.3
NETZKNOTEN:

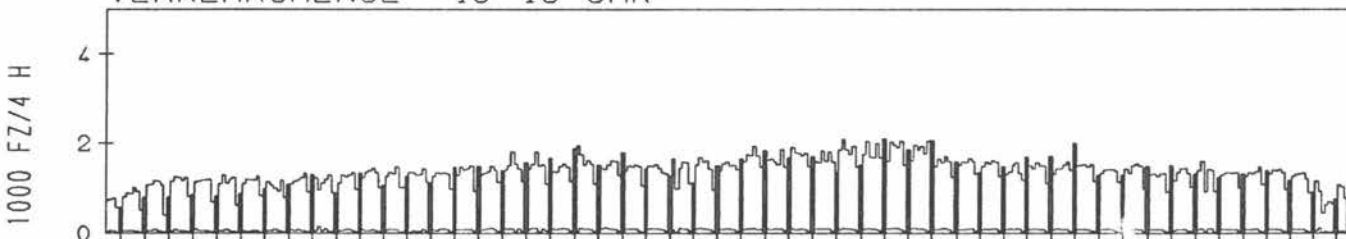
RICHTUNG SÜED

DTV KFZ 4689
DTV LKW 357 = 7.61 %
MAX WERKTAG 5726 FR 30. 5.
MAX FER-WKTAG 7449 FR 8. 8.
MAX SO+FEITAG 6276 SO 17. 8.

TÄGLICHE VERKEHRSMENGE



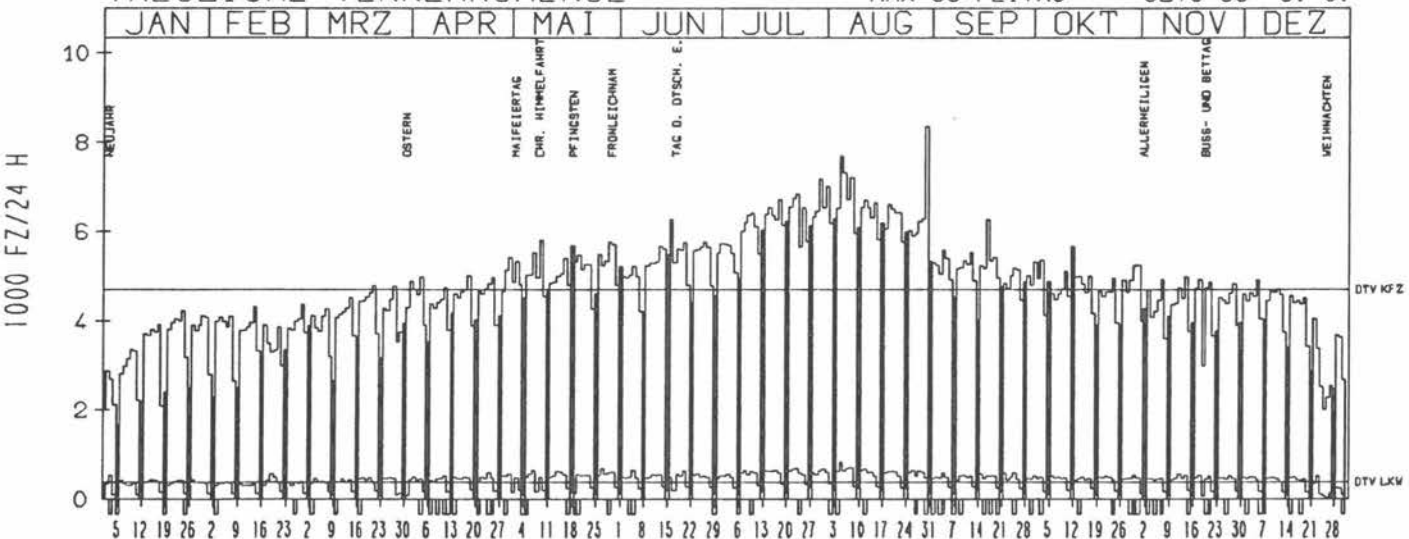
VERKEHRSMENGE 15-19 UHR



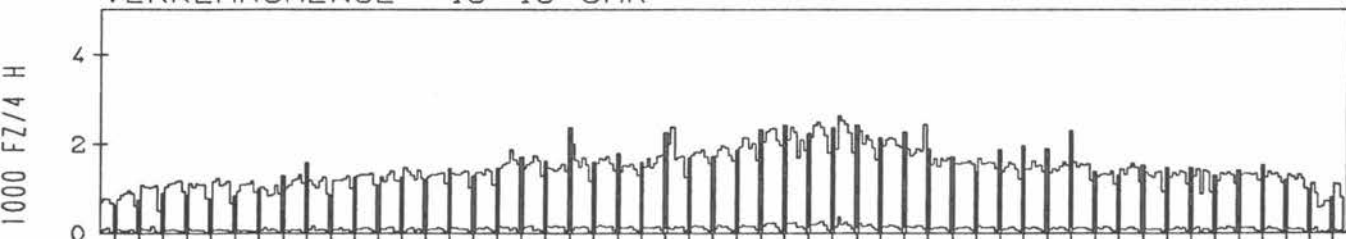
RICHTUNG NÖRD

DTV KFZ 4703
DTV LKW 390 = 8.30 %
MAX WERKTAG 6265 MI 17. 9.
MAX FER-WKTAG 7684 DI 5. 8.
MAX SO+FEITAG 6278 SO 3. 8.

TÄGLICHE VERKEHRSMENGE



VERKEHRSMENGE 15-19 UHR



JAHRESGANGLINIEN

1986

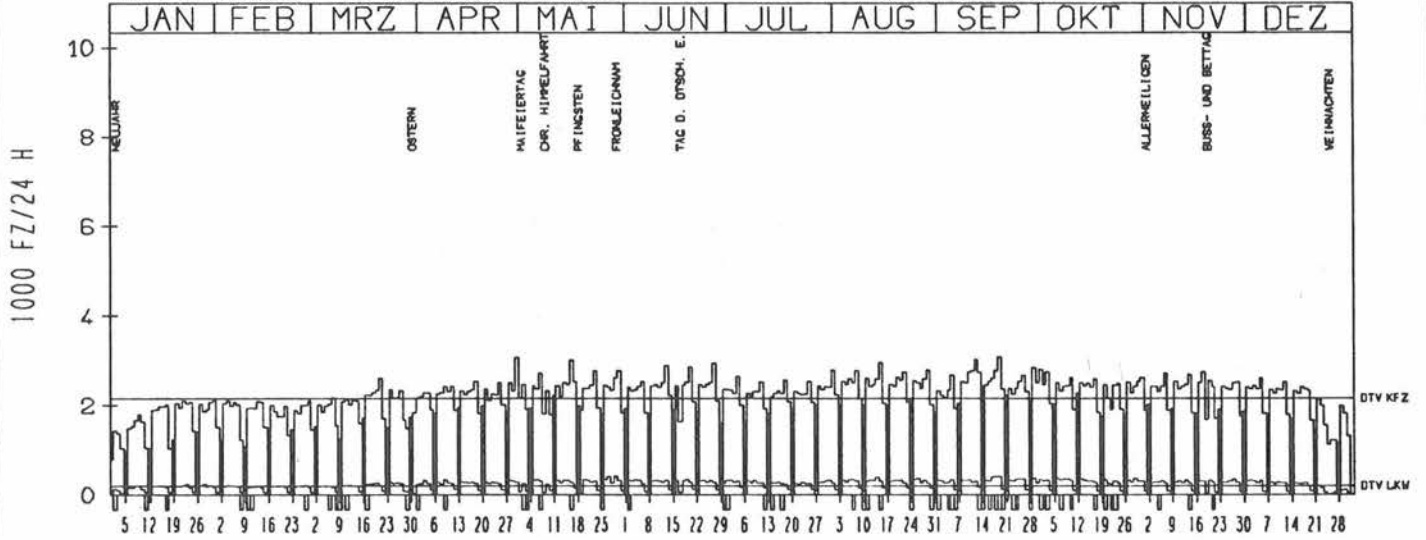
ZST: BLAUER LAPPEN
NR.: 2023 1 146

LAND: SCHLESWIG-HOLSTEIN
STRASSE: B 77
KM: 62.7
NETZKNOTEN:

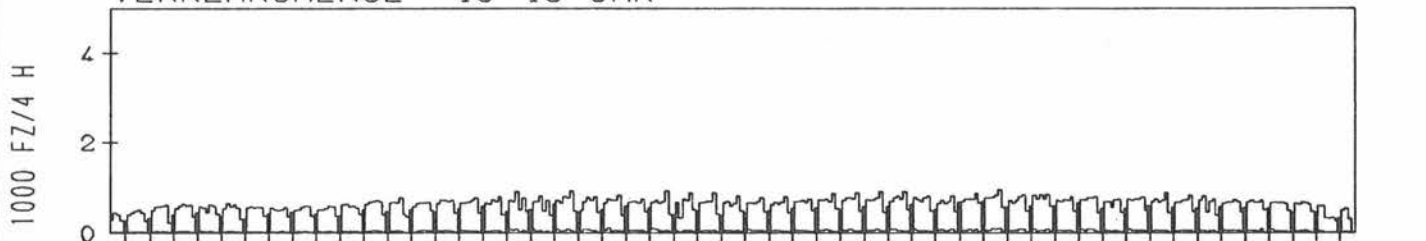
RICHTUNG NÖRD

DTV KFZ 2158
DTV LKW 208 = 9.65 %
MAX WERKTAG 3065 MI 30. 4.
MAX FER-WKTAG 3025 FR 12. 9.
MAX SO+FEITAG 2264 SO 12.10.

TÄGLICHE VERKEHRSMENGE



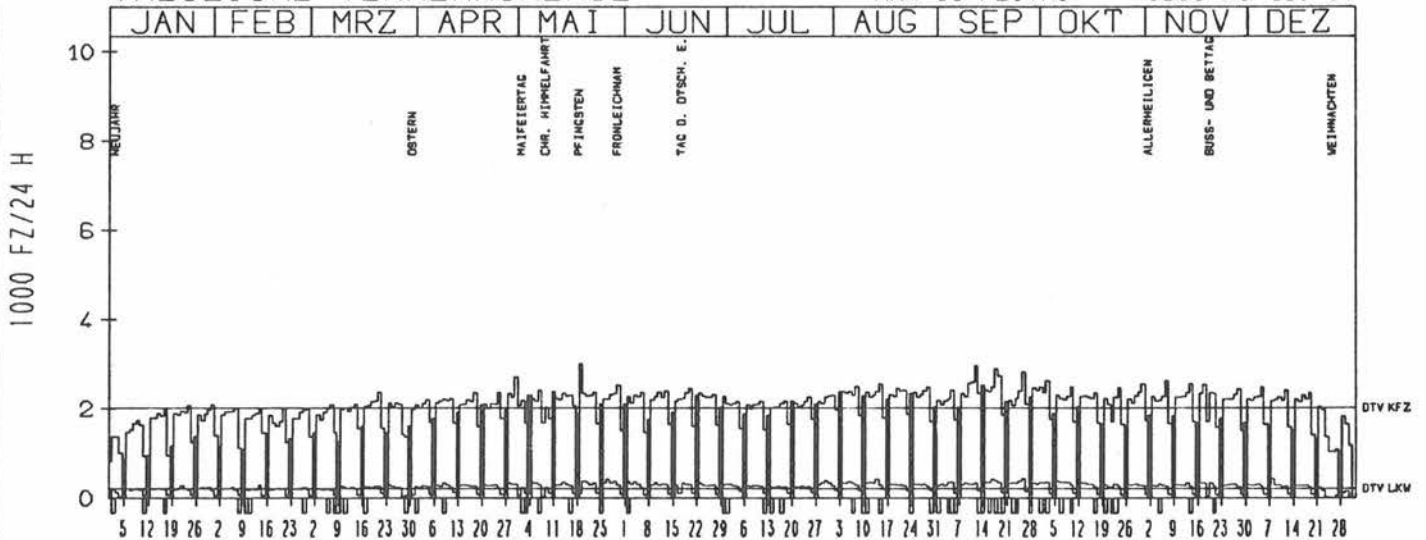
VERKEHRSMENGE 15-19 UHR




RICHTUNG SÜED

DTV KFZ 2026
DTV LKW 223 = 10.98 %
MAX WERKTAG 2821 FR 26. 9.
MAX FER-WKTAG 2949 FR 12. 9.
MAX SO+FEITAG 3003 MO 19. 5.

TÄGLICHE VERKEHRSMENGE



VERKEHRSMENGE 15-19 UHR



JAHRESGANGLINIEN 1986

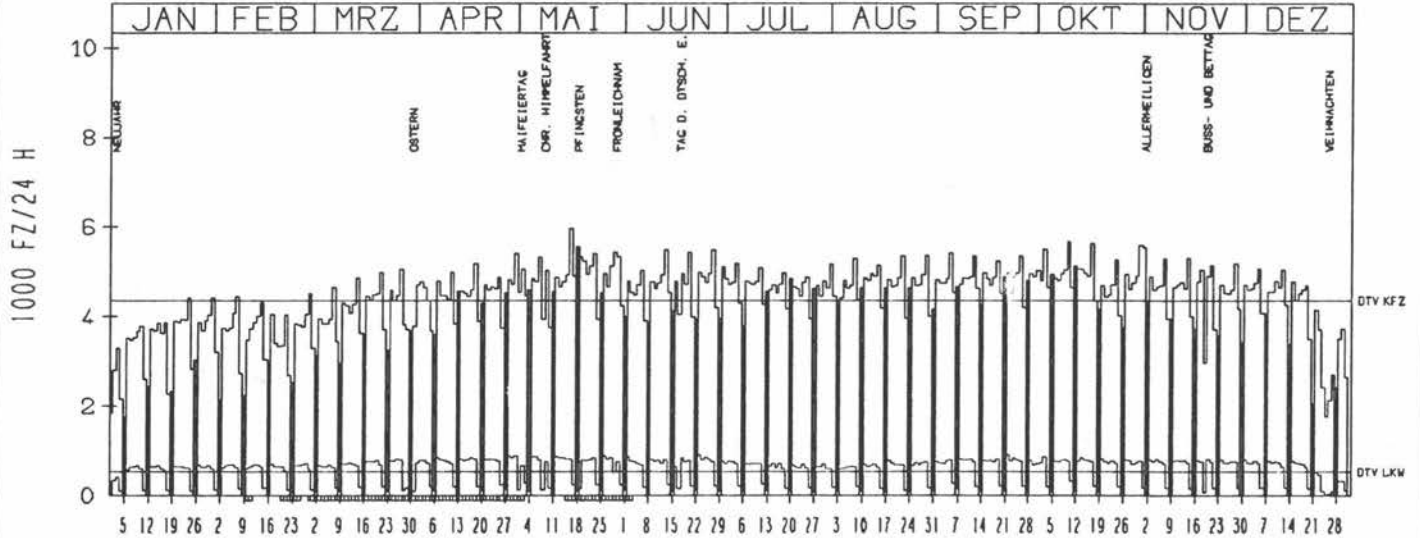
ZST: HESS. ÖLDENDORF
 NR.: 3720 3 331

LAND: NIEDERSACHSEN
 STRASSE: B 83
 KM: 7.6
 NETZKNOTEN:

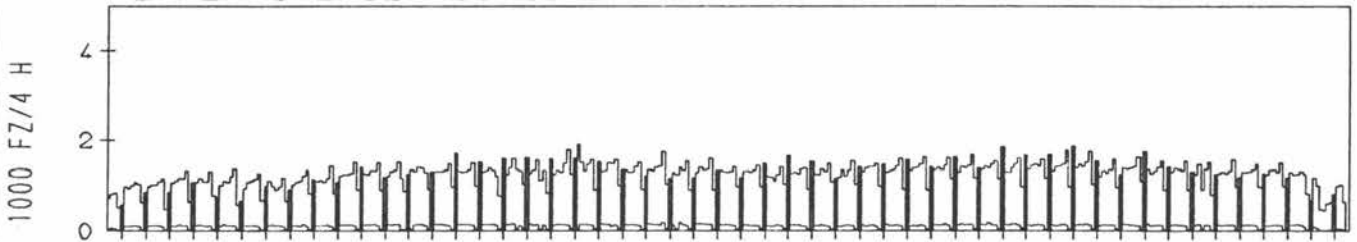
RICHTUNG OST

DTV KFZ 4357
 DTV LKW 537 = 12.33 %
 MAX WERKTAG 5969 FR 16. 5.
 MAX FER-WKTAG 5487 FR 13. 6.
 MAX SO+FEITAG 5549 SO 18. 5.

TÄGLICHE VERKEHRSMENGE



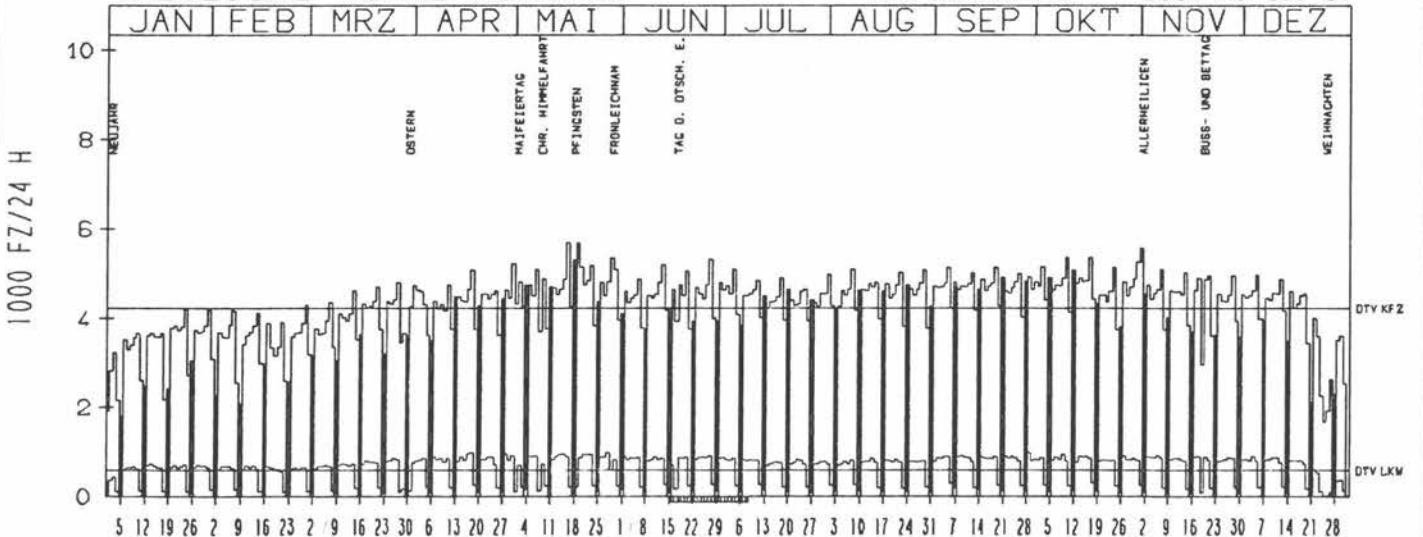
VERKEHRSMENGE 15-19 UHR



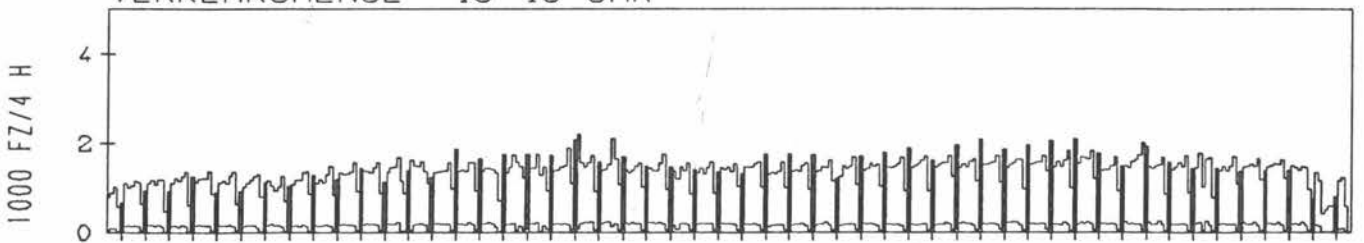
RICHTUNG WEST

DTV KFZ 4233
 DTV LKW 590 = 13.95 %
 MAX WERKTAG 5696 FR 16. 5.
 MAX FER-WKTAG 5321 FR 27. 6.
 MAX SO+FEITAG 5684 MO 19. 5.

TÄGLICHE VERKEHRSMENGE



VERKEHRSMENGE 15-19 UHR



JAHRESGANGLINIEN

1986

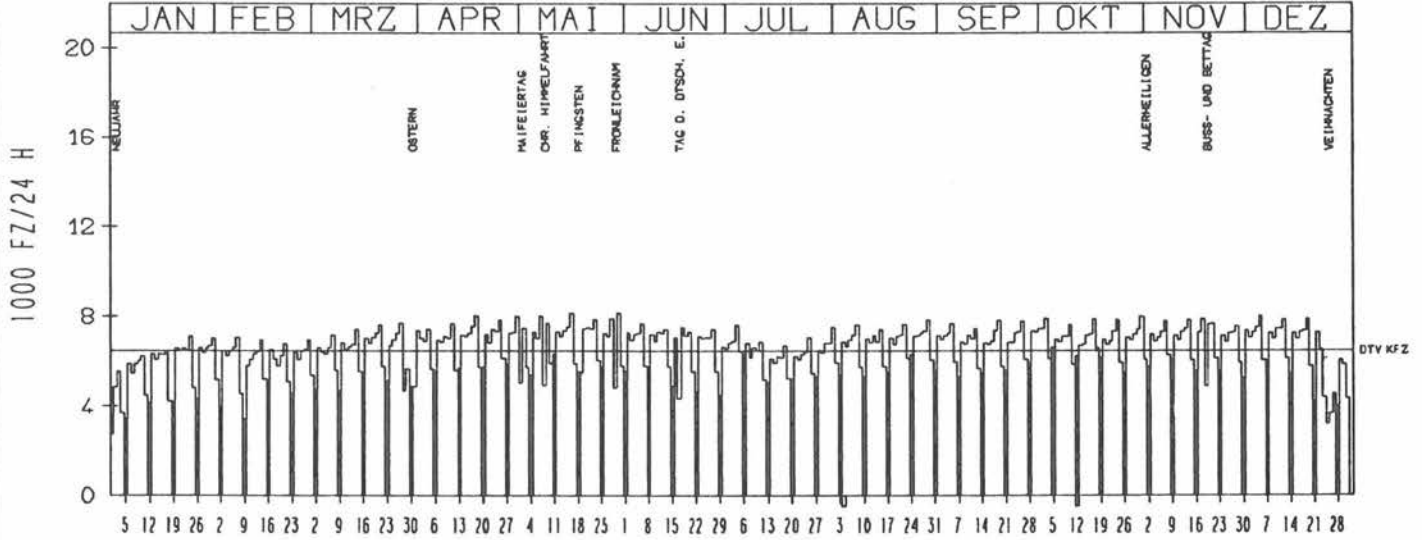
ZST: BEBRA
 NR.: 5024 6 493 (0403)

LAND: HESSEN
 STRASSE: B 83
 KM: 53,8
 NETZKNOTEN: 5024 027
 5024 007

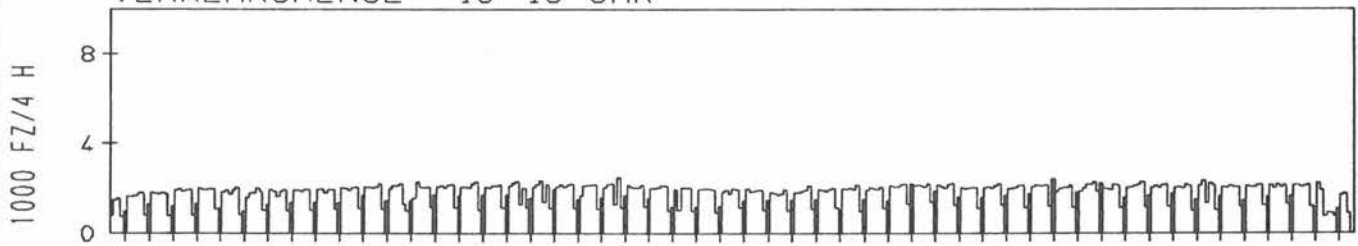
RICHTUNG NORD

DTV KFZ 6463
 MAX WERKTAG 8143 FR 16. 5.
 MAX FER-WKTAG 7834 FR 29. 8.
 MAX SO+FEITAG 6588 SO 5. 10.

TAEGLICHE VERKEHRSMENGE



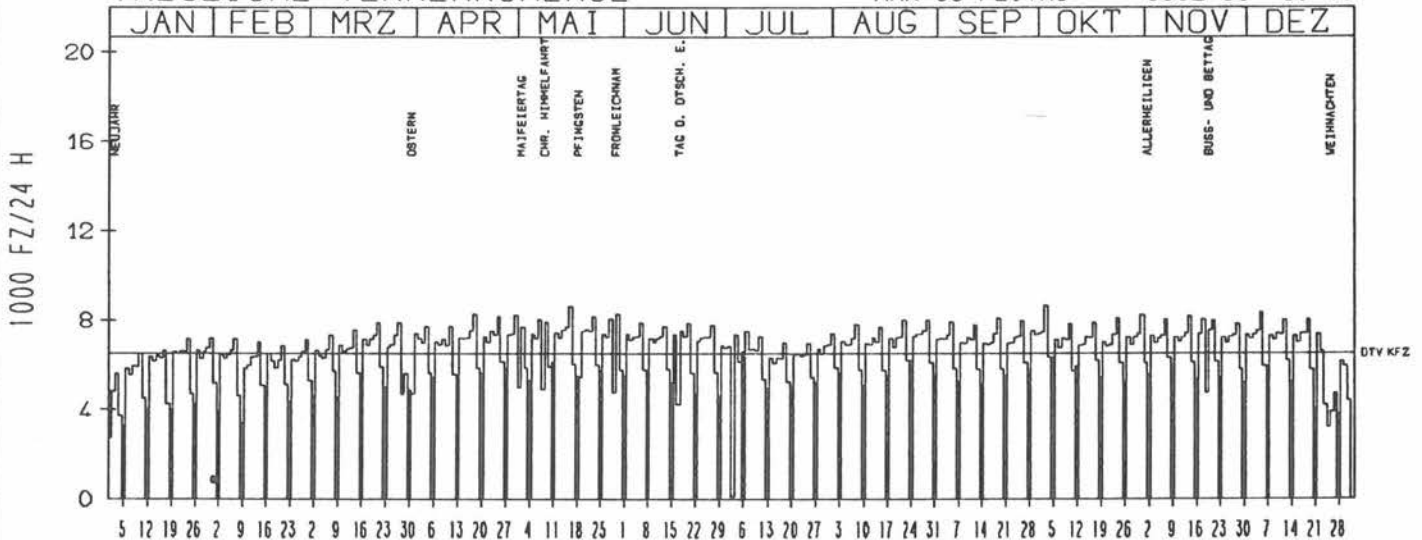
VERKEHRSMENGE 15-19 UHR




RICHTUNG SUED

DTV KFZ 6507
 MAX WERKTAG 8662 FR 3. 10.
 MAX FER-WKTAG 7999 FR 29. 8.
 MAX SO+FEITAG 6562 SO 6. 7.

TAEGLICHE VERKEHRSMENGE



VERKEHRSMENGE 15-19 UHR



JAHRESGANGLINIEN 1986

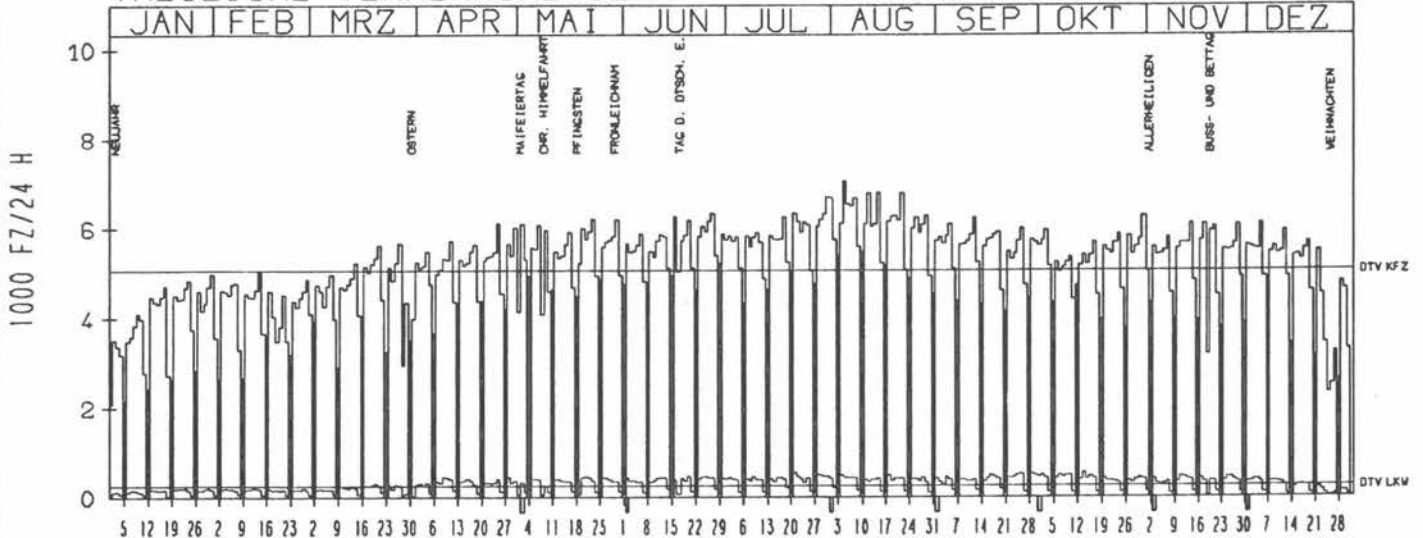
ZST: RAISDORF 2
 NR.: 1727 1 136

LAND: SCHLESWIG-HOLSTEIN
 STRASSE: B 202
 KM: 24.2
 NETZKNOTEN:

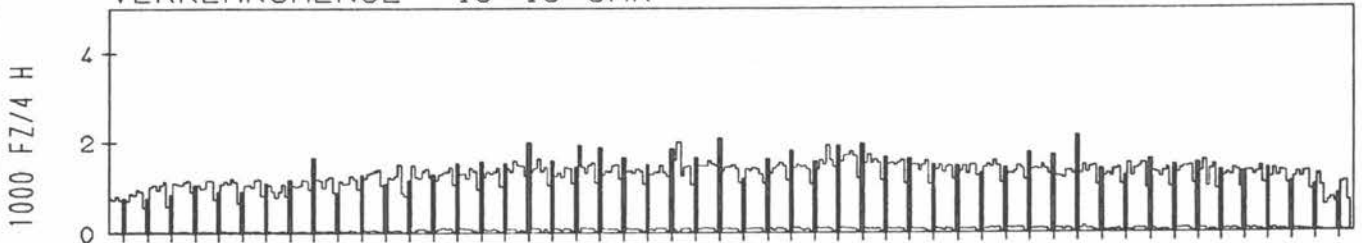
RICHTUNG WEST

DTV KFZ 5062
 DTV LKW 256 = 5.06 %
 MAX WERKTAG 6276 FR 31.10.
 MAX FER-WKTAG 7038 DI 5. 8.
 MAX SO+FEITAG 5458 SO 10. 8.

TAEGLICHE VERKEHRSMENGE



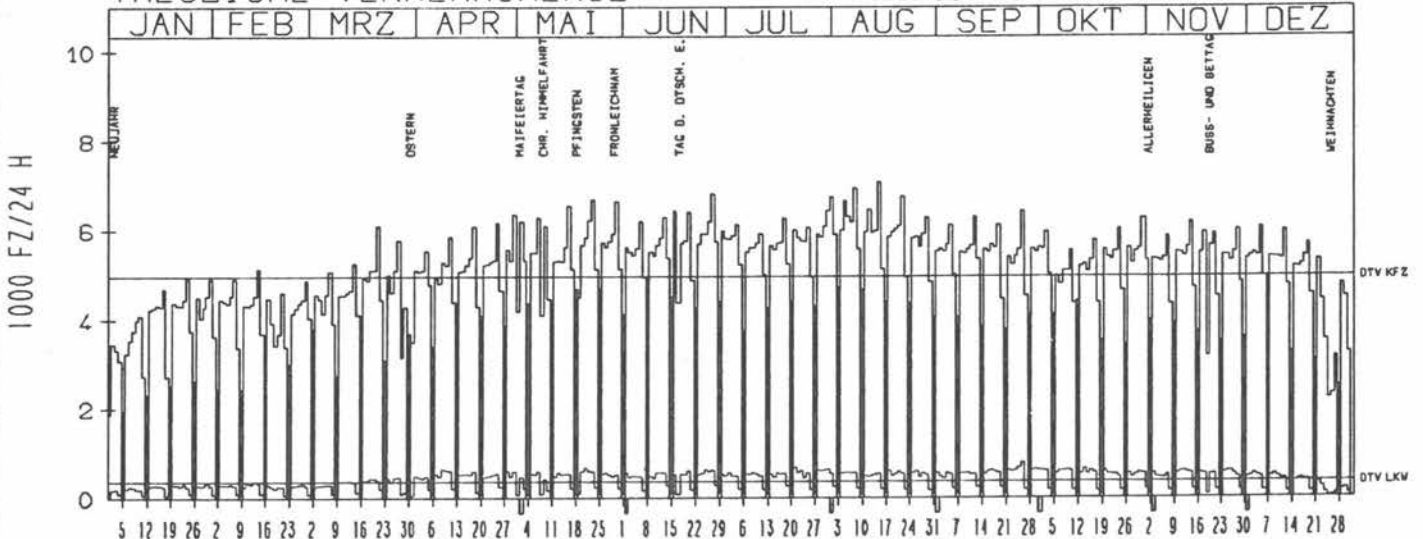
VERKEHRSMENGE 15-19 UHR



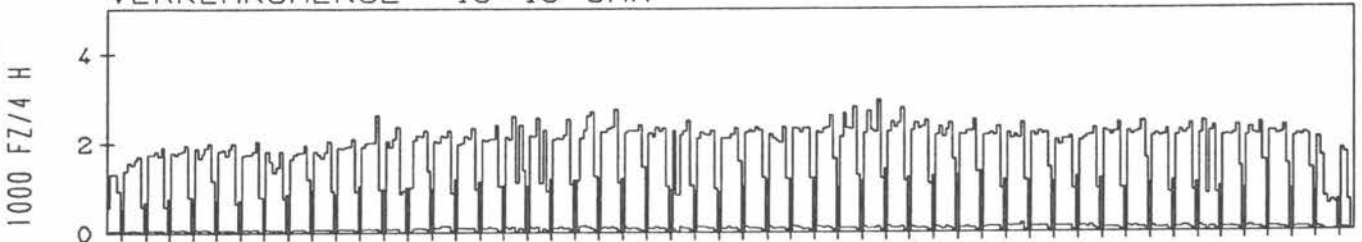
RICHTUNG OST

DTV KFZ 4970
 DTV LKW 369 = 7.42 %
 MAX WERKTAG 6680 FR 23. 5.
 MAX FER-WKTAG 7087 FR 15. 8.
 MAX SO+FEITAG 4701 SO 3. 8.

TAEGLICHE VERKEHRSMENGE



VERKEHRSMENGE 15-19 UHR



JAHRESGANGLINIEN

1986

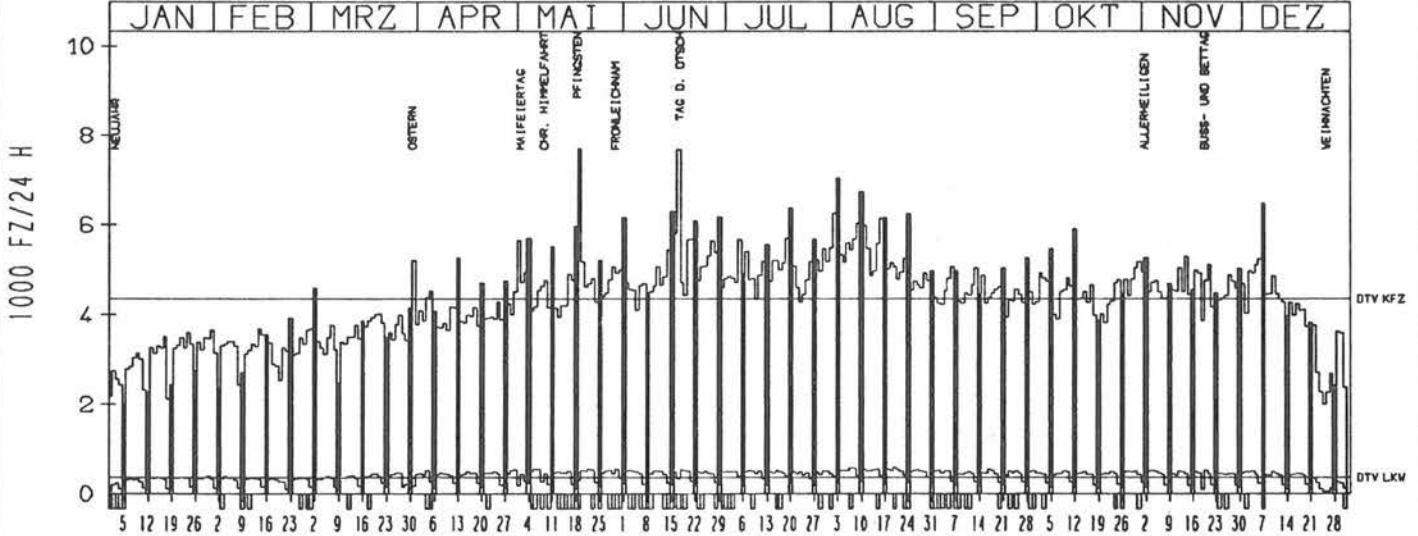
ZST: GRÖSS-GRÖNAU
 NR.: 2130 1 142

LAND: SCHLESWIG-HOLSTEIN
 STRASSE: B 207
 KM: 12.9
 NETZKNOTEN:

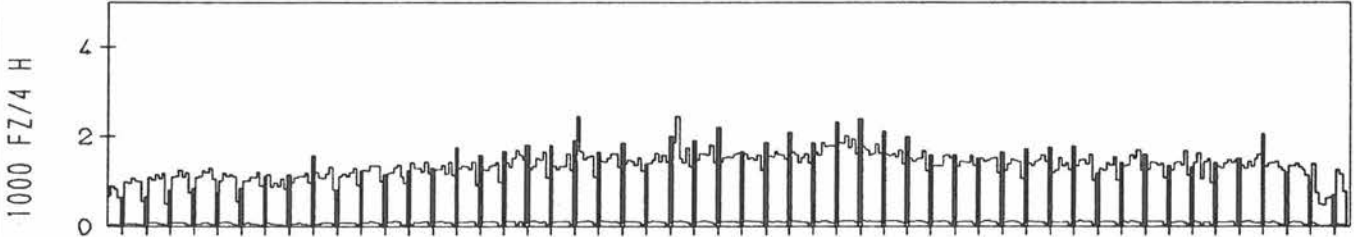
RICHTUNG NÖRD

DTV KFZ 4348
 DTV LKW 366 = 8.42 %
 MAX WERKTAG 5287 FR 14.11.
 MAX FER-WKTAG 6254 SA 2. 8.
 MAX SO+FEITAG 7034 SO 3. 8.

TÄGLICHE VERKEHRSMENGE



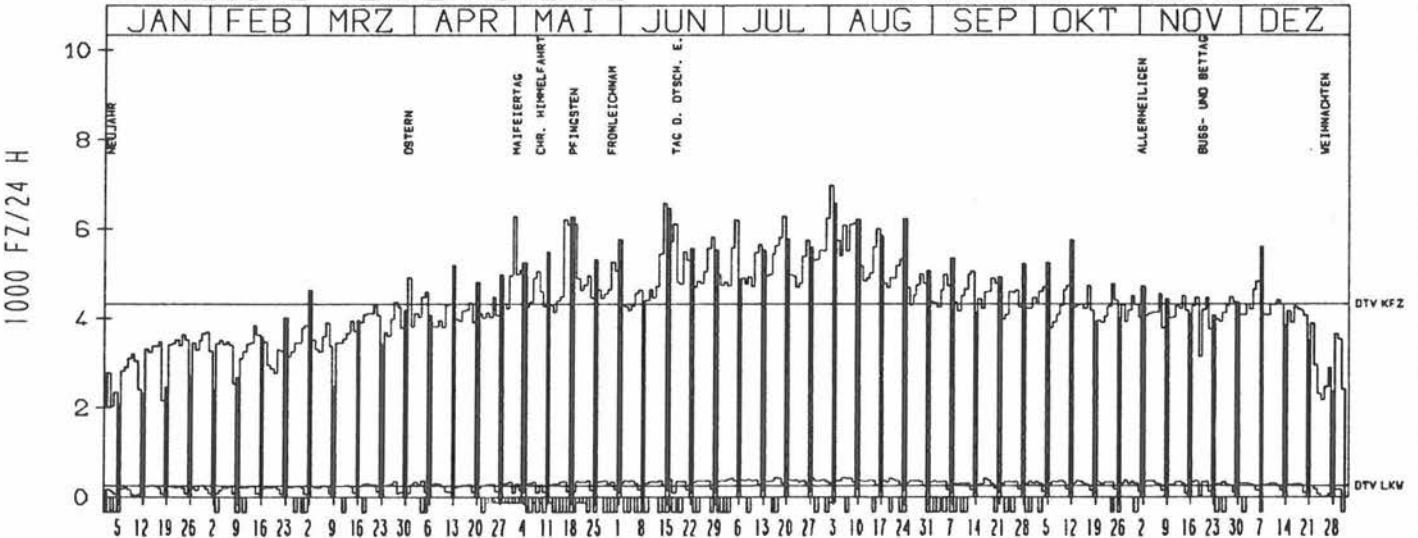
VERKEHRSMENGE 15-19 UHR



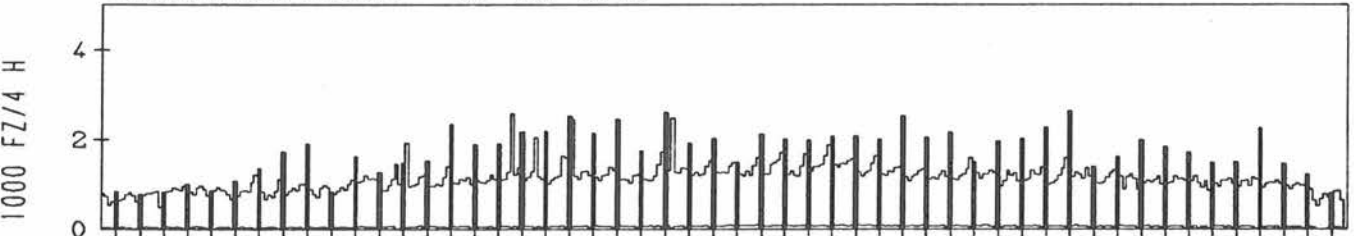
RICHTUNG SÜED

DTV KFZ 4342
 DTV LKW 251 = 5.78 %
 MAX WERKTAG 5084 SA 3. 5.
 MAX FER-WKTAG 6974 SA 2. 8.
 MAX SO+FEITAG 6592 SO 3. 8.

TÄGLICHE VERKEHRSMENGE



VERKEHRSMENGE 15-19 UHR



JAHRESGANGLINIEN 1986

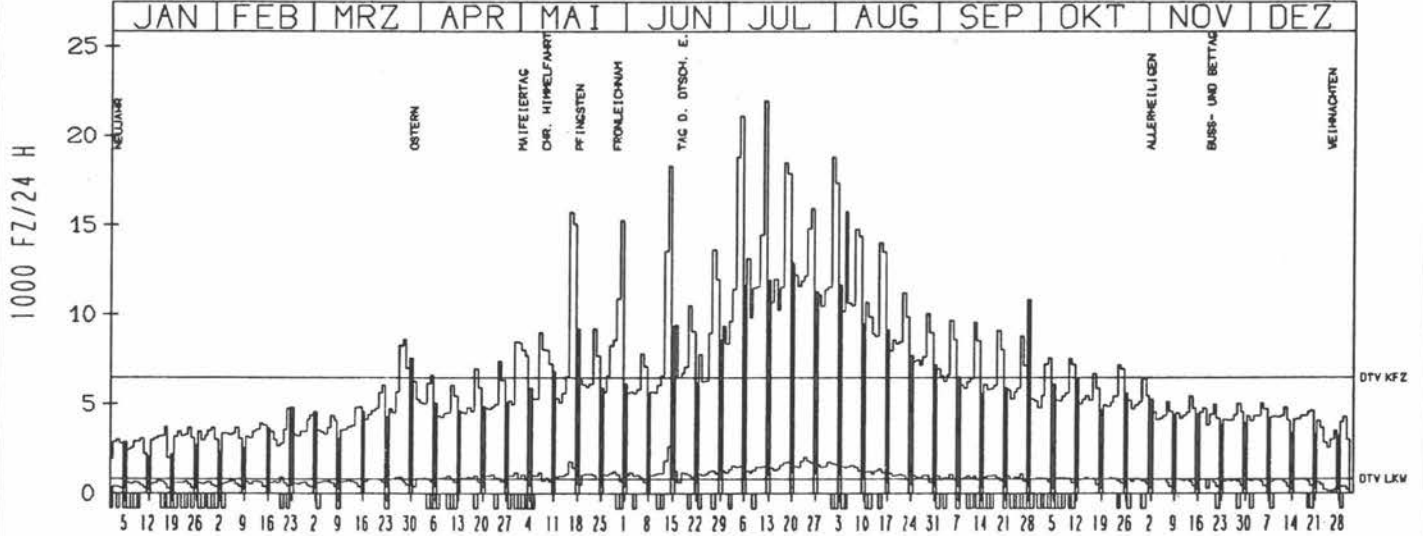
ZST: OLDENBURG (HÖLSTEIN)
 NR.: 1631 1 124

LAND: SCHLESWIG-HOLSTEIN
 STRASSE: B 207
 KM: 112.7
 NETZKNOTEN:

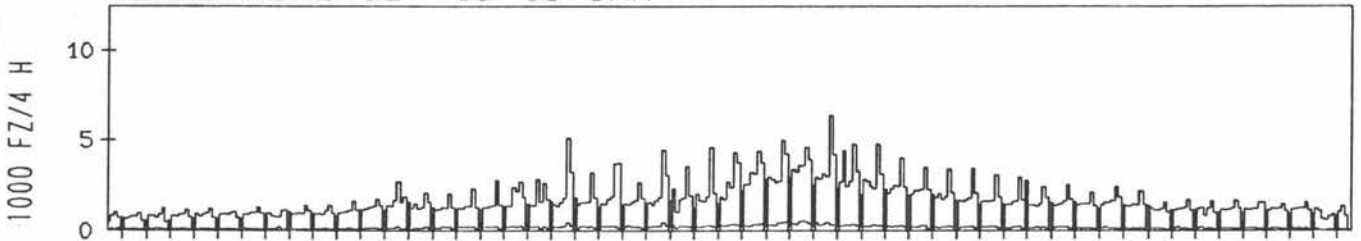
RICHTUNG NÖRD

DTV KFZ 6452
 DTV LKW 809 = 12.53 %
 MAX WERKTAG 15716 FR 16. 5.
 MAX FER-WKTAG 21942 SA 12. 7.
 MAX SO+FEITAG 12815 SO 20. 7.

TÄGLICHE VERKEHRSMENGE



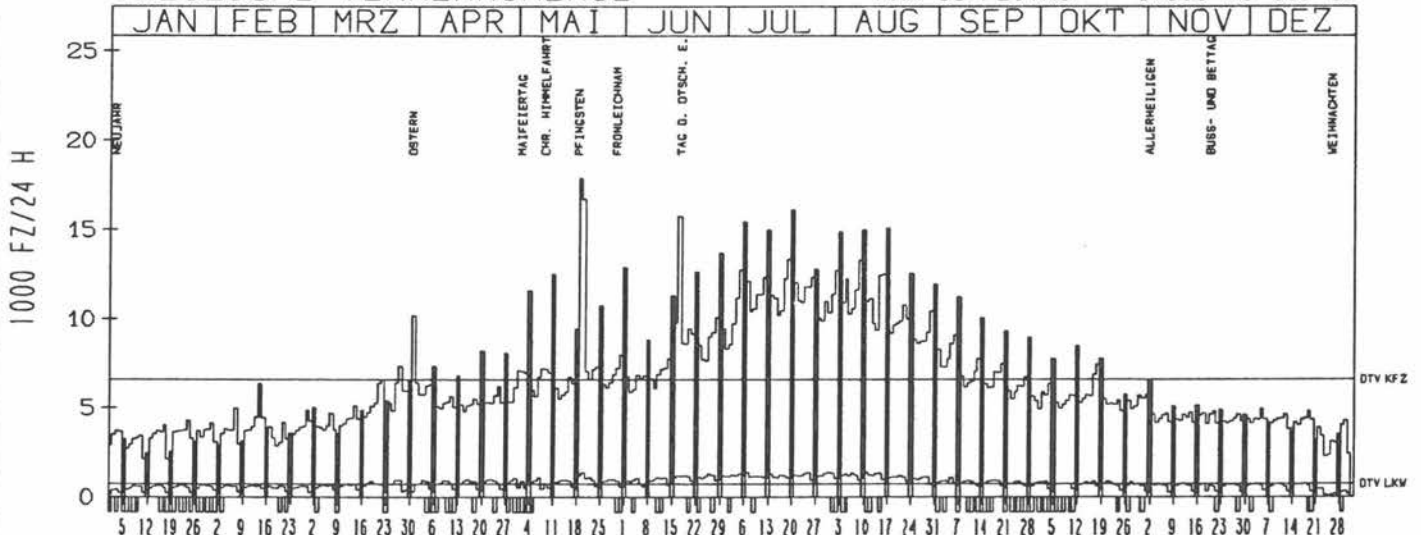
VERKEHRSMENGE 15-19 UHR



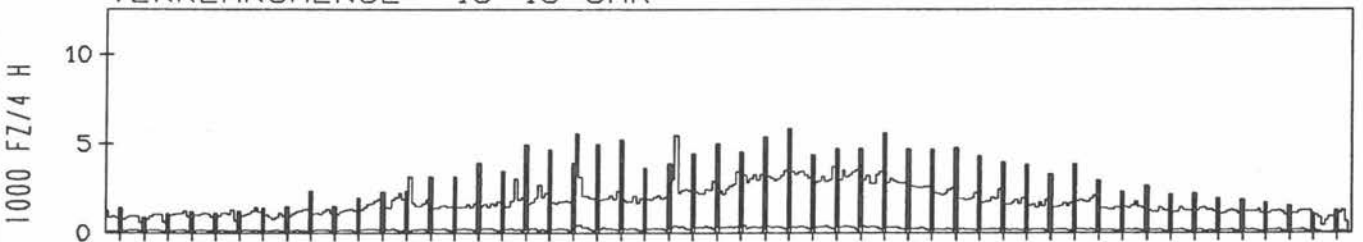
RICHTUNG SÜED

DTV KFZ 6600
 DTV LKW 753 = 11.41 %
 MAX WERKTAG 16711 DI 20. 5.
 MAX FER-WKTAG 13357 SA 19. 7.
 MAX SO+FEITAG 17865 MO 19. 5.

TÄGLICHE VERKEHRSMENGE



VERKEHRSMENGE 15-19 UHR



JAHRESGANGLINIEN 1986

ZST: HEIDMUEHLE

LAND: NIEDERSACHSEN

B 210

NR.: 2413 3 314

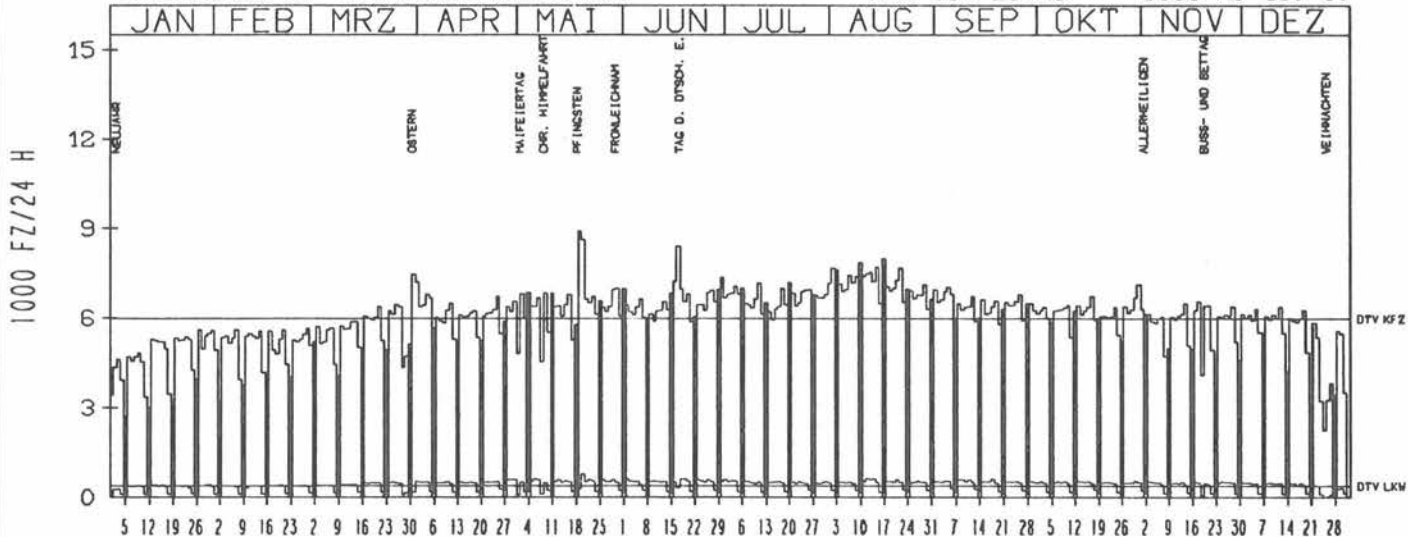
KM: 57.6

NETZKNOTEN:

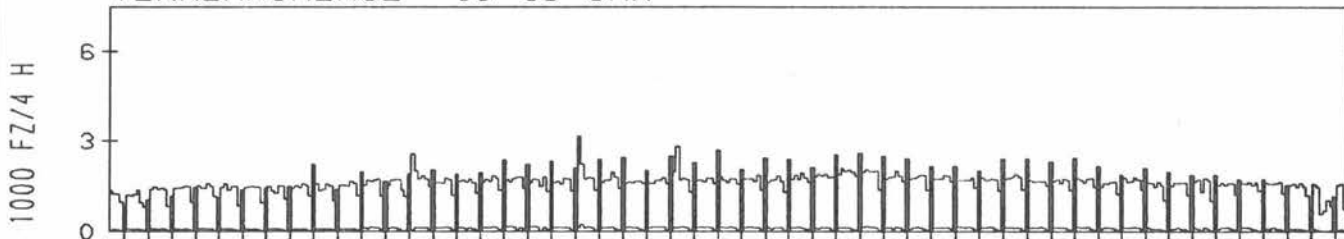
RICHTUNG OST

DTV KFZ 5965
 DTV LKW 375 = 6.28 %
 MAX WERKTAG 7097 FR 31. 10.
 MAX FER-WKTAG 8624 DI 20. 5.
 MAX SO+FEITAG 8900 MO 19. 5.

TAEGLICHE VERKEHRSMENGE



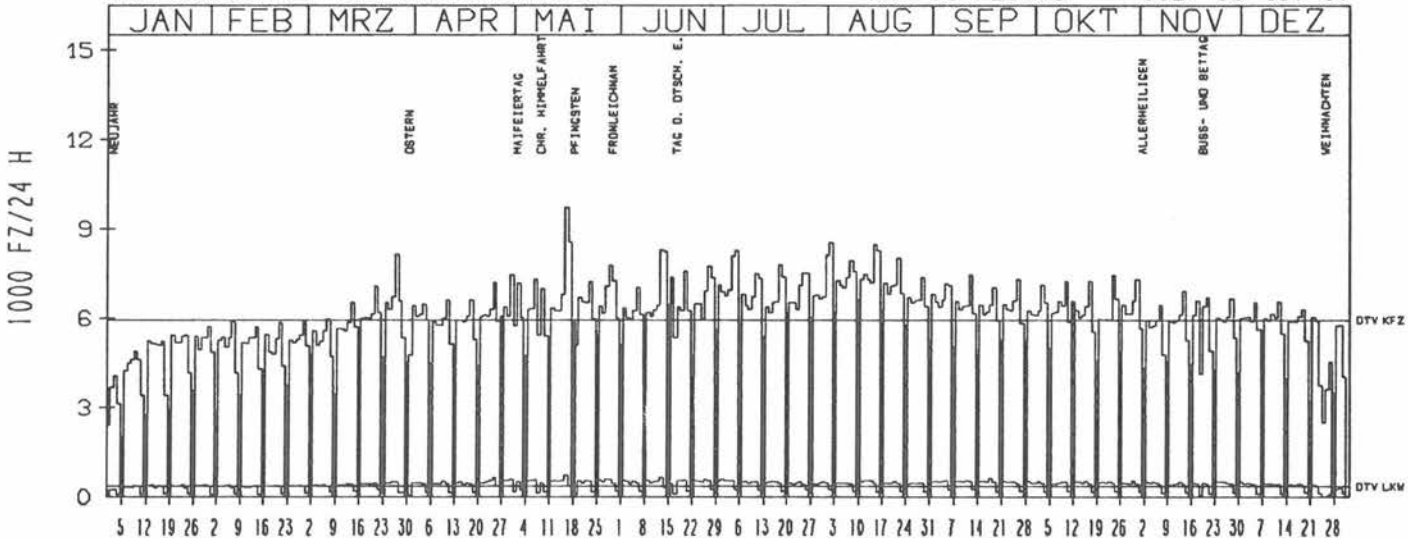
VERKEHRSMENGE 15-19 UHR



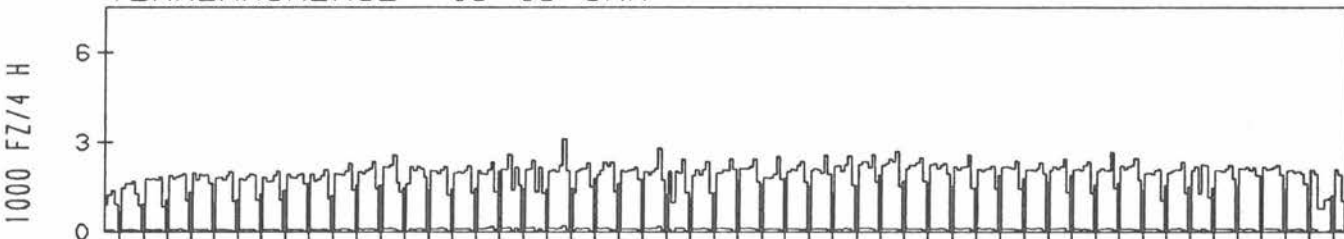
RICHTUNG WEST

DTV KFZ 5951
 DTV LKW 365 = 6.14 %
 MAX WERKTAG 9723 FR 16. 5.
 MAX FER-WKTAG 8575 SA 17. 5.
 MAX SO+FEITAG 6627 SO 10. 8.

TAEGLICHE VERKEHRSMENGE



VERKEHRSMENGE 15-19 UHR



JAHRESGANGLINIEN 1986

ZST: LINGEN

LAND:
STRASSE

NIEDERSACHSEN

NR.: 3409 3 327

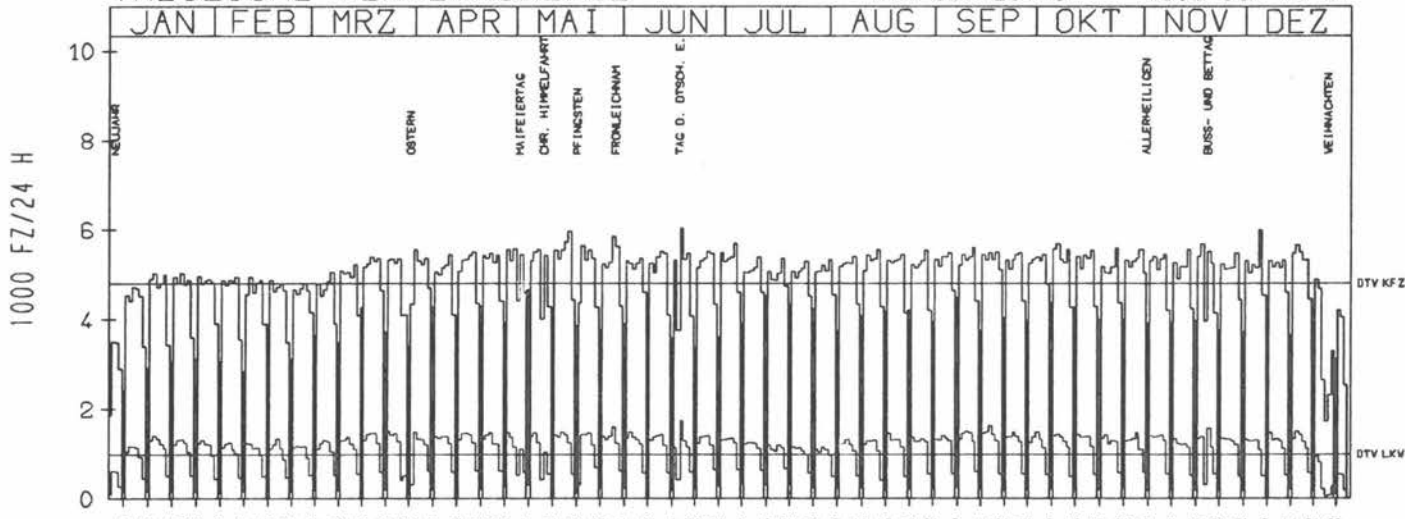
KM:
NETZKNOTEN:

B 213
6.3


RICHTUNG OST

DTV KFZ 4792
DTV LKW 980 = 20.45 %
MAX WERKTAG 5977 FR 5.12.
MAX FER-WKTAG 6025 MI 18.6.
MAX SO+FEITAG 4659 SO 4.5.

TAEGLICHE VERKEHRSMENGE



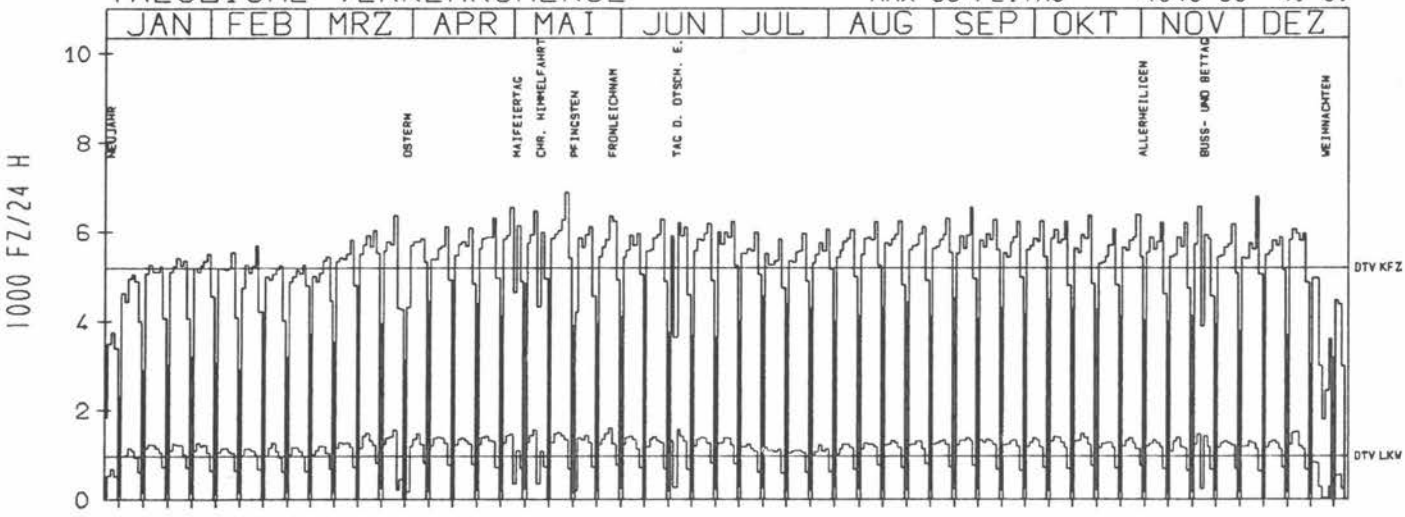
VERKEHRSMENGE 15-19 UHR



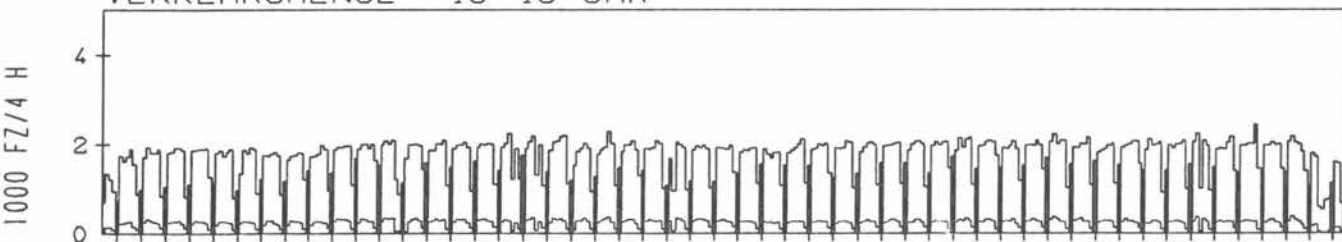
RICHTUNG WEST

DTV KFZ 5208
DTV LKW 975 = 18.71 %
MAX WERKTAG 6885 FR 16.5.
MAX FER-WKTAG 6559 FR 12.9.
MAX SO+FEITAG 4849 SO 4.5.

TAEGLICHE VERKEHRSMENGE



VERKEHRSMENGE 15-19 UHR



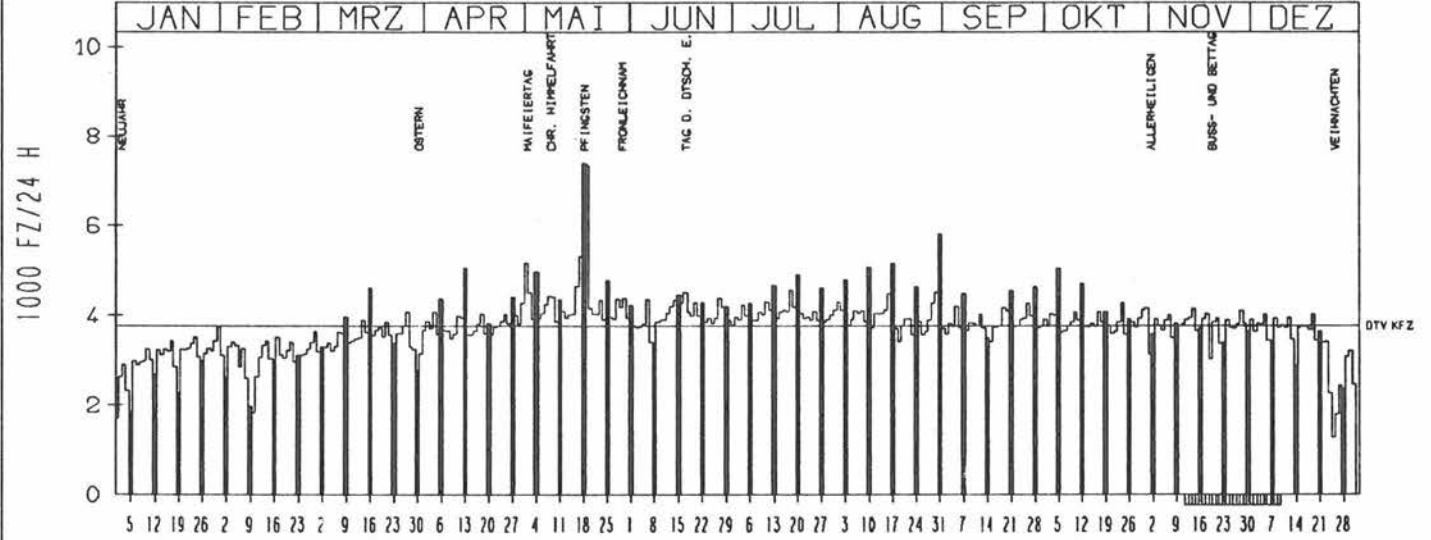
ZST: BRUEGGEN 1
NR.: 4703 5 432

LAND: NORDRHEIN-WESTFALEN
STRASSE: B 221
KM:
NETZKNOTEN:

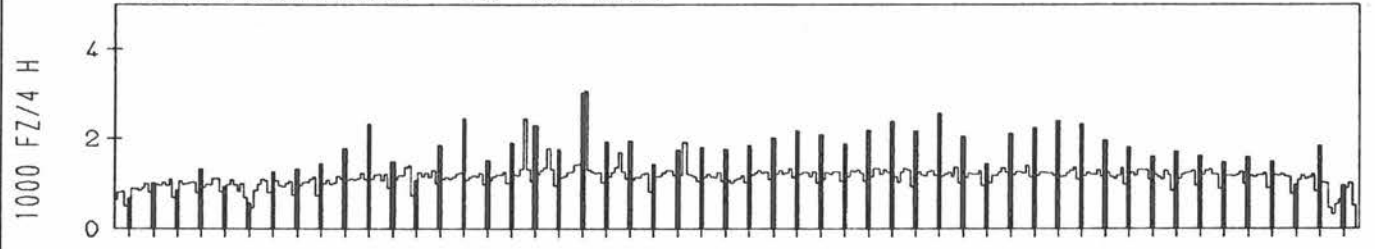
RICHTUNG NORD

DTV KFZ 3759
MAX WERKTAG 4657 FR 16. 5.
MAX FER-WKTAG 5308 SA 17. 5.
MAX SO+FEITAG 7379 SO 18. 5.

TAEGLICHE VERKEHRSMENGE



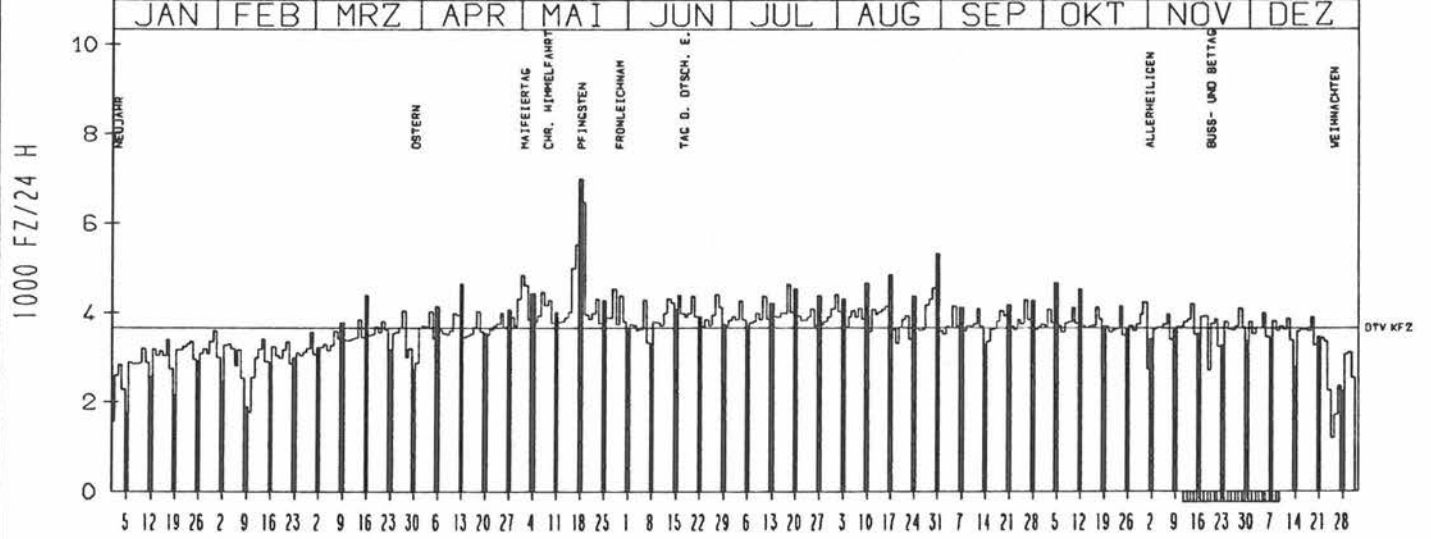
VERKEHRSMENGE 15-19 UHR



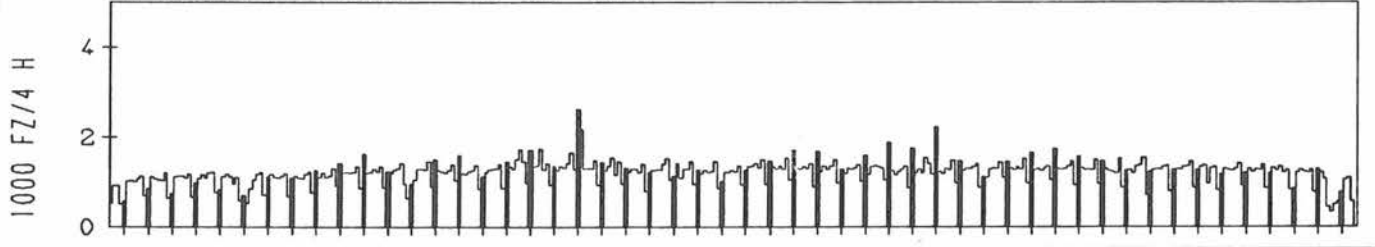
RICHTUNG SUED

DTV KFZ 3654
MAX WERKTAG 5003 FR 16. 5.
MAX FER-WKTAG 5531 SA 17. 5.
MAX SO+FEITAG 7006 SO 18. 5.

TAEGLICHE VERKEHRSMENGE



VERKEHRSMENGE 15-19 UHR



JAHRESGANGLINIEN 1986

ZST: HÖLZHEIM

LAND: STRASSE

NORDRHEIN-WESTFALEN
B 230

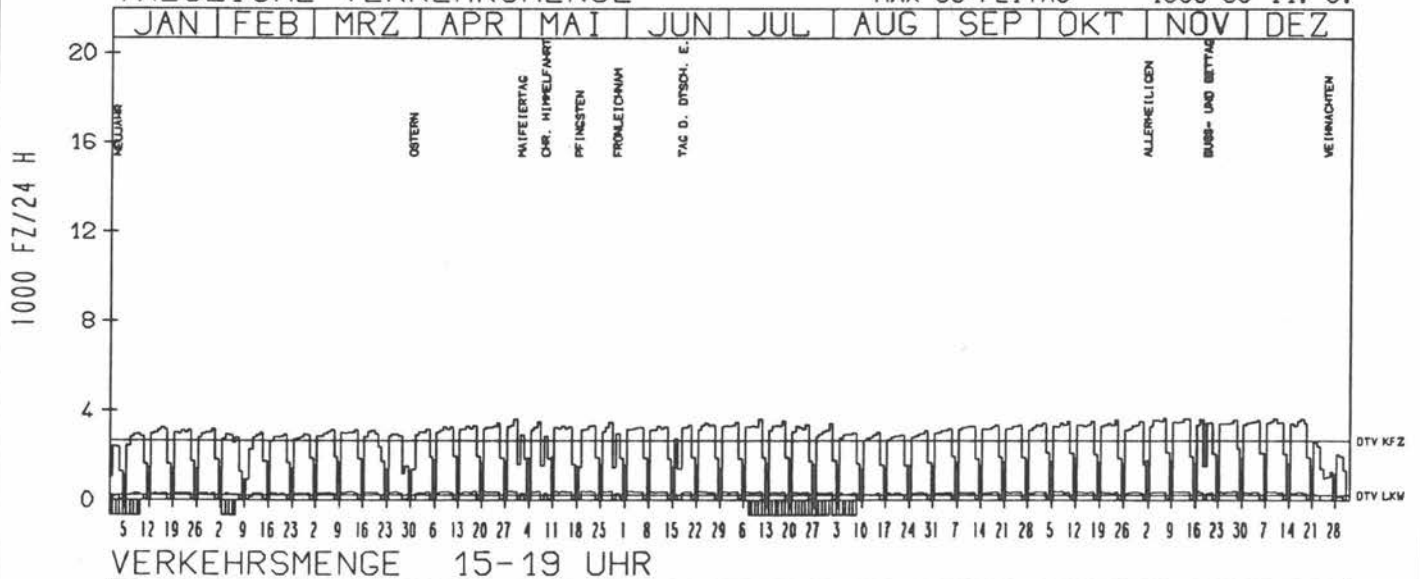
NR.: 4805 5 238

KM:
NETZKNOTEN:

RICHTUNG NÖRD

DTV KFZ 2666
DTV LKW 242 = 9.08 %
MAX WERKTAG 3671 FR 7.11.
MAX FER-WKTAG 3481 FR 4.7.
MAX SO+FEITAG 1933 SO 11.5.

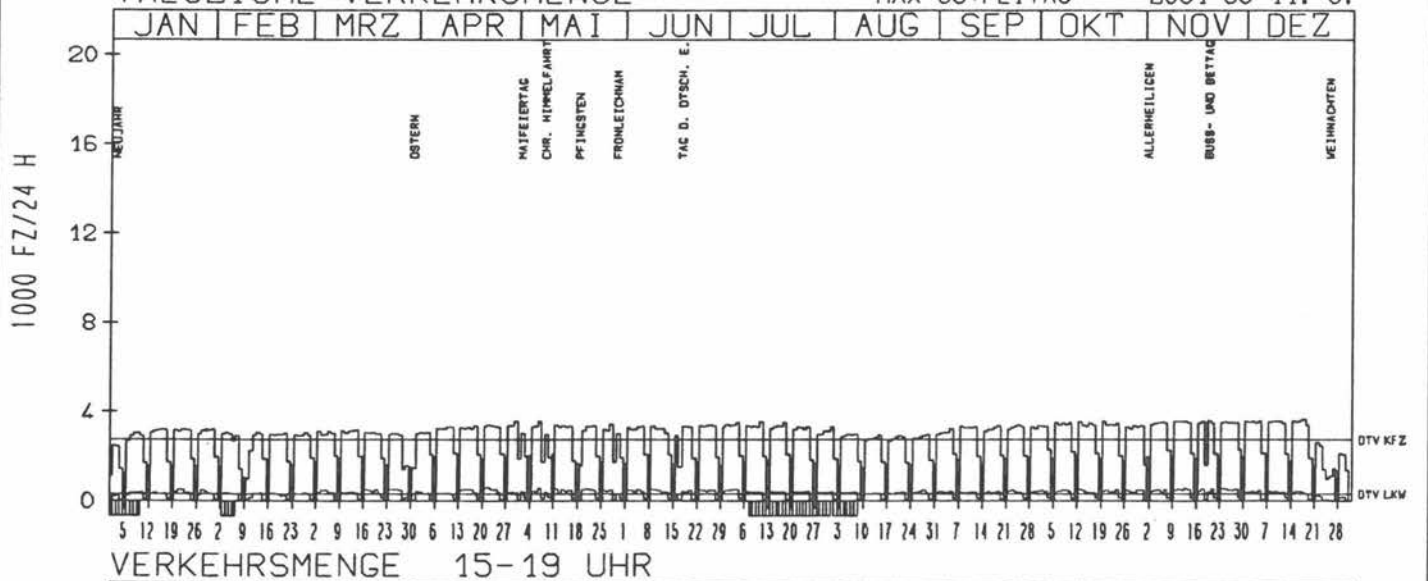
TÄGLICHE VERKEHRSMENGE



RICHTUNG SÜED

DTV KFZ 2754
DTV LKW 310 = 11.25 %
MAX WERKTAG 3640 DO 18.12.
MAX FER-WKTAG 3498 FR 4.7.
MAX SO+FEITAG 2081 SO 11.5.

TÄGLICHE VERKEHRSMENGE



JAHRESGANGLINIEN 1986

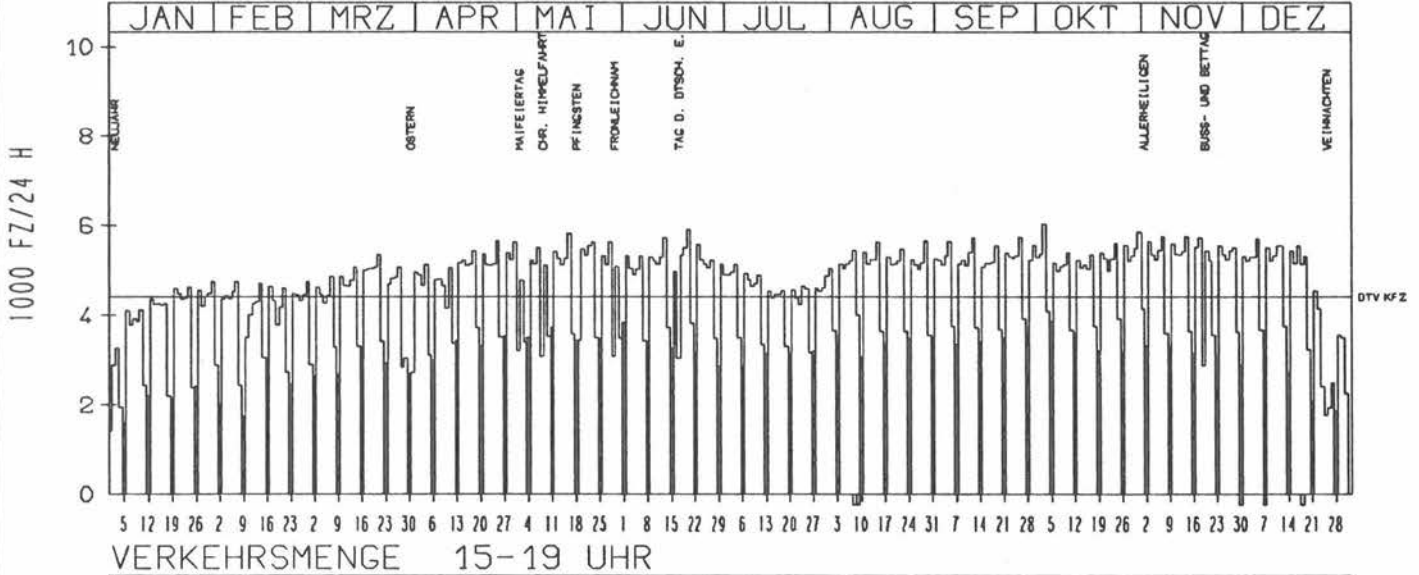
ZST: MELSUNGEN
 NR.: 4823 6 390 (0310)

LAND: HESSEN
 STRASSE: B 253
 KM:
 NETZKNOTEN: 4823 015
 4823 013

RICHTUNG WEST

DTV KFZ 4398
 MAX WERKTAG 6026 FR 3. 10.
 MAX FER-WKTAG 5904 FR 20. 6.
 MAX SO+FEITAG 3855 SO 5. 10.

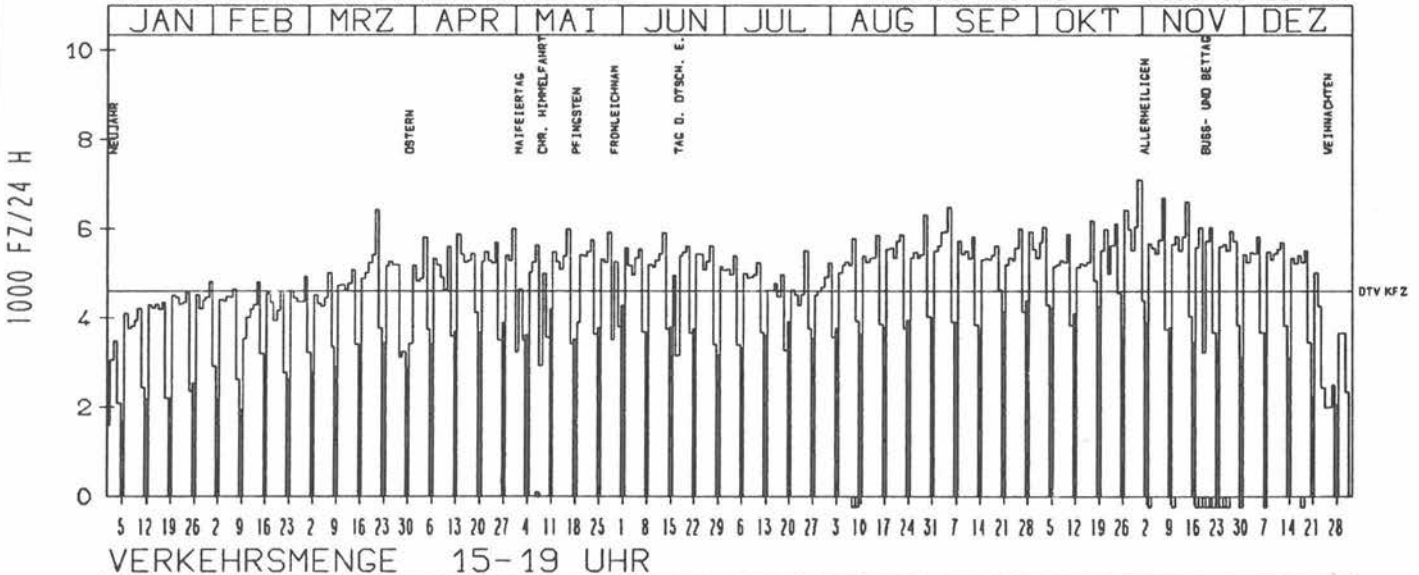
TAEGLICHE VERKEHRSMENGE



RICHTUNG OST

DTV KFZ 4606
 MAX WERKTAG 7106 FR 31. 10.
 MAX FER-WKTAG 6479 FR 5. 9.
 MAX SO+FEITAG 4385 SO 28. 9.

TAEGLICHE VERKEHRSMENGE



JAHRESGANGLINIEN

1986

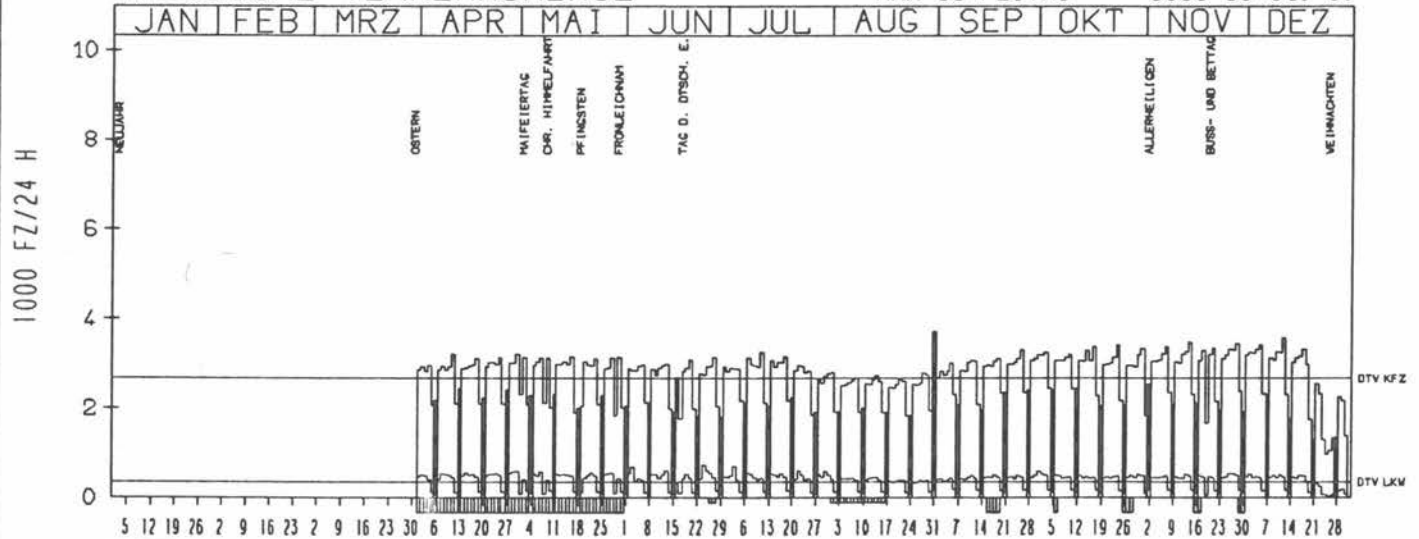
ZST: DERSCHLAG
NR.: 5011 5 223

LAND: NORDRHEIN-WESTFALEN
STRASSE: B 256N
KM:
NETZKNOTEN:

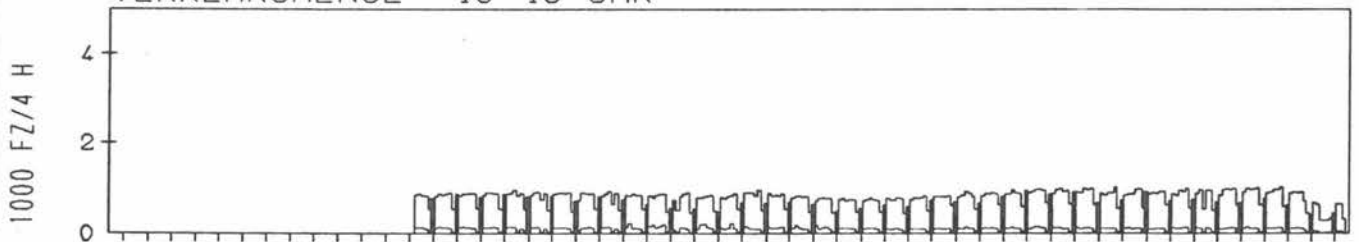
RICHTUNG NÖRD

DTV KFZ 2672
DTV LKW 354 = 13.24 %
MAX WERKTAG 3566 FR 12.12.
MAX FER-WKTAG 3244 FR 11. 7.
MAX SO+FEITAG 3698 SO 31. 8.

TÄGLICHE VERKEHRSMENGE



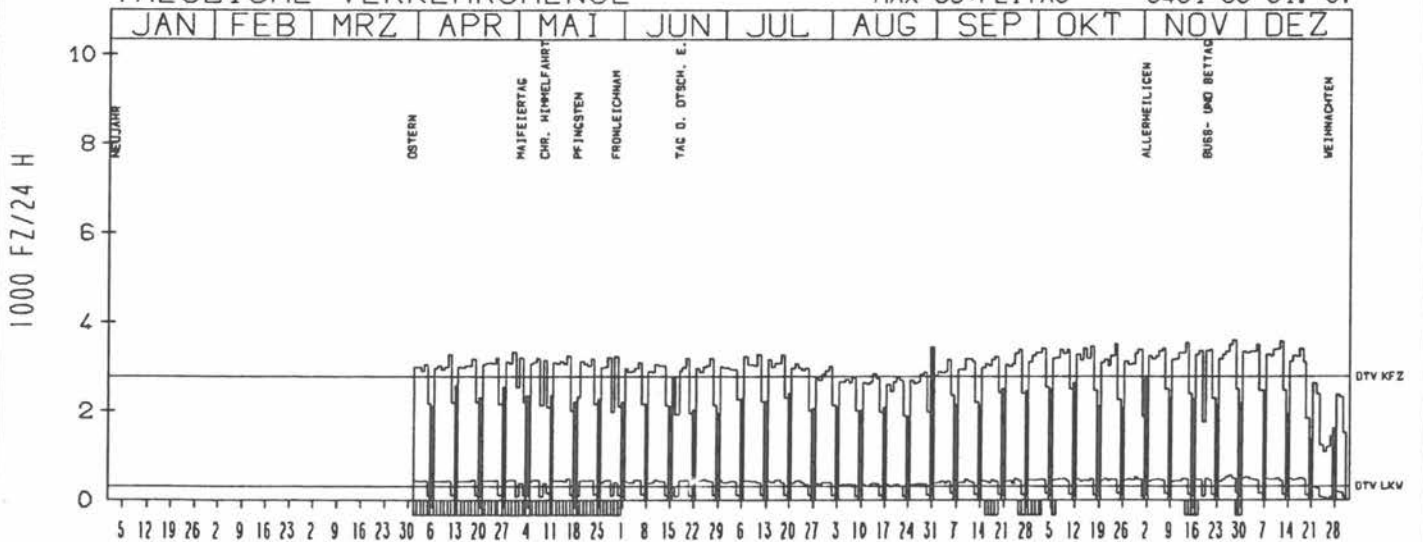
VERKEHRSMENGE 15-19 UHR



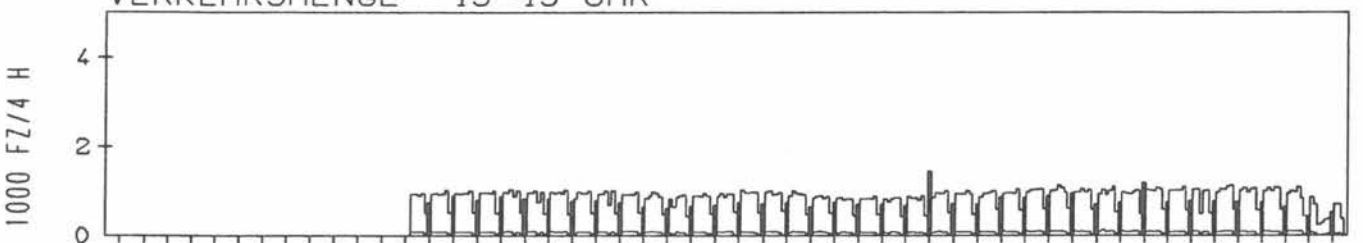
RICHTUNG SÜED

DTV KFZ 2773
DTV LKW 327 = 11.78 %
MAX WERKTAG 3586 FR 28.11.
MAX FER-WKTAG 3267 FR 11. 7.
MAX SO+FEITAG 3431 SO 31. 8.

TÄGLICHE VERKEHRSMENGE



VERKEHRSMENGE 15-19 UHR



JAHRESGANGLINIEN

1986

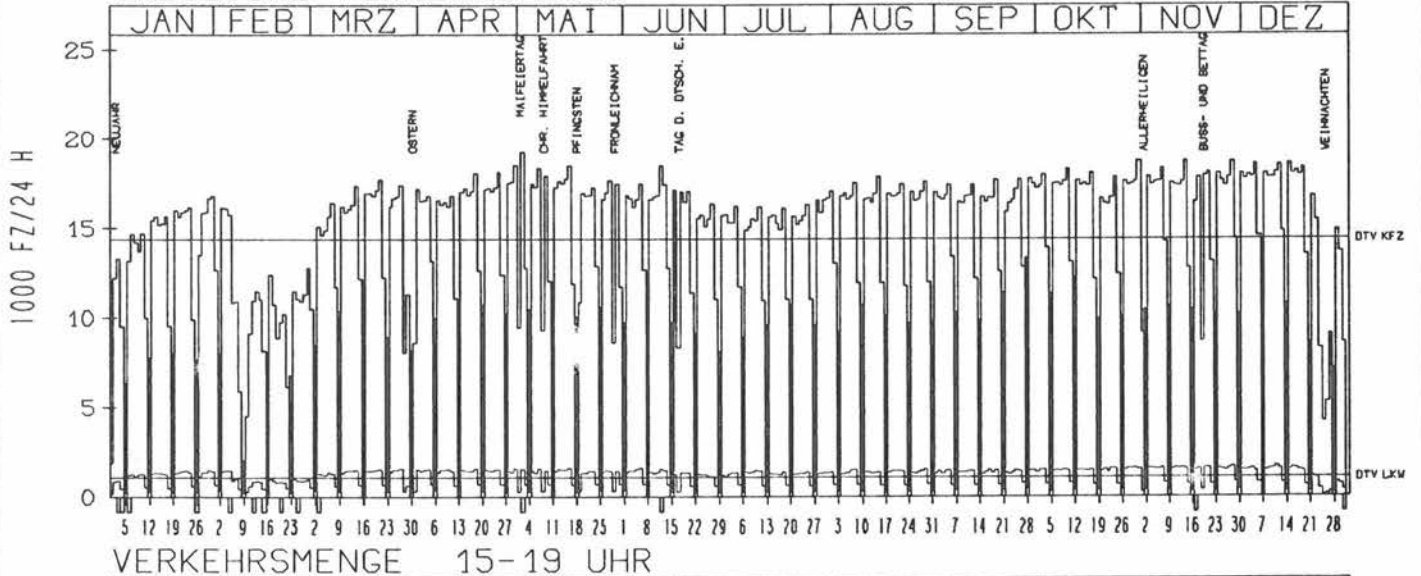
ZST: RHEINBRUECKE NEUWIED
 NR.: 5510 7 051

LAND: RHEINLAND-PFALZ
 STRASSE: B 256
 KM: 0.8
 NETZKNOTEN: 5510 012
 5510 024

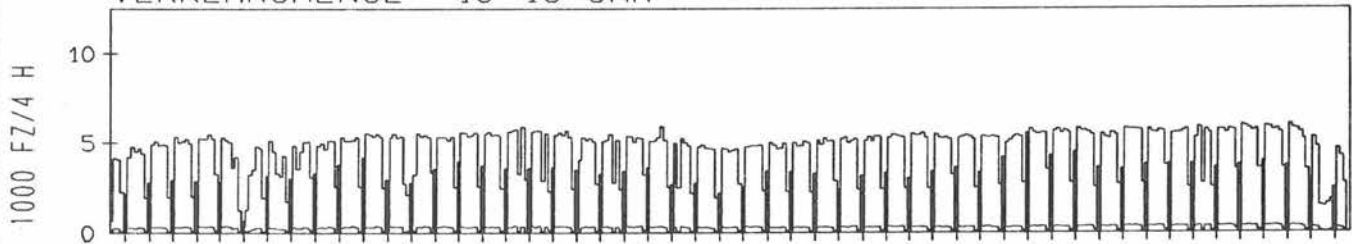
RICHTUNG NÖRD

DTV KFZ 14388
 DTV LKW 1086 = 7.55 %
 MAX WERKTAG 18686 FR 31.10.
 MAX FER-WKTAG 17812 FR 15. 8.
 MAX SO+FEITAG 13271 SO 28. 9.

TAEGLICHE VERKEHRSMENGE



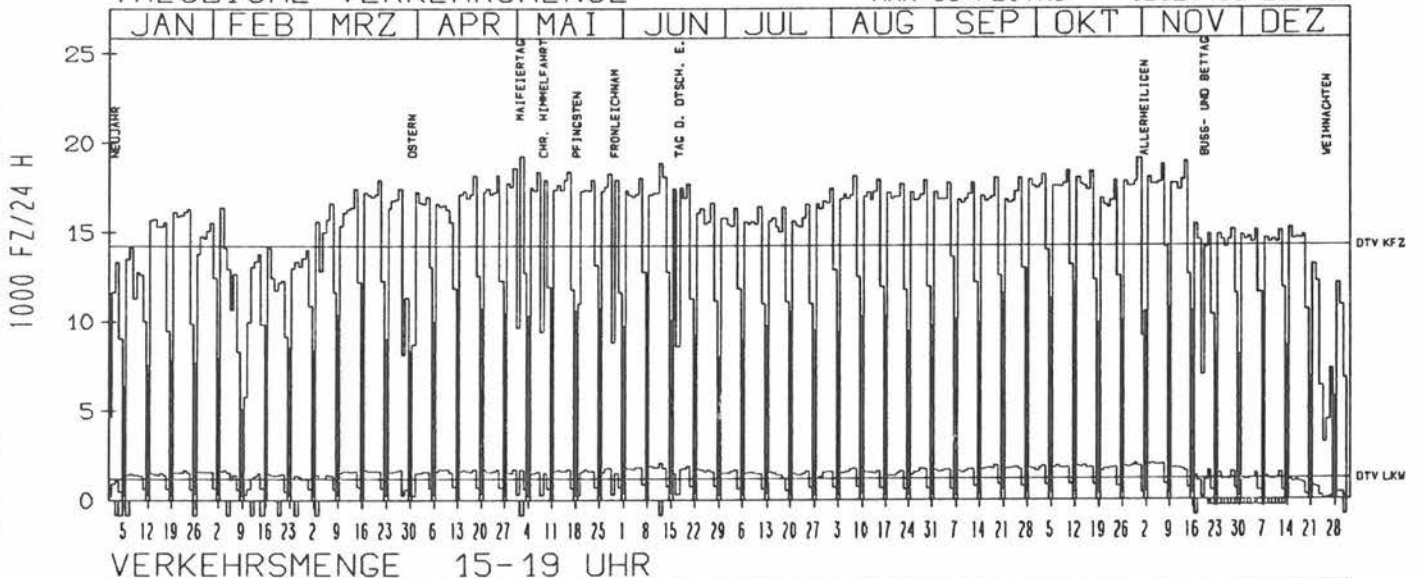
VERKEHRSMENGE 15-19 UHR



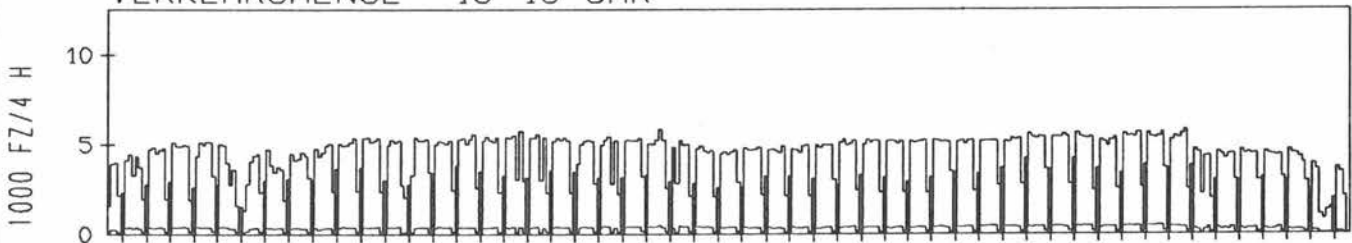
RICHTUNG SÜED

DTV KFZ 14250
 DTV LKW 1216 = 8.53 %
 MAX WERKTAG 19105 FR 31.10.
 MAX FER-WKTAG 18130 FR 8. 8.
 MAX SO+FEITAG 12927 SO 28. 9.

TAEGLICHE VERKEHRSMENGE



VERKEHRSMENGE 15-19 UHR



JAHRESGANGLINIEN

1986

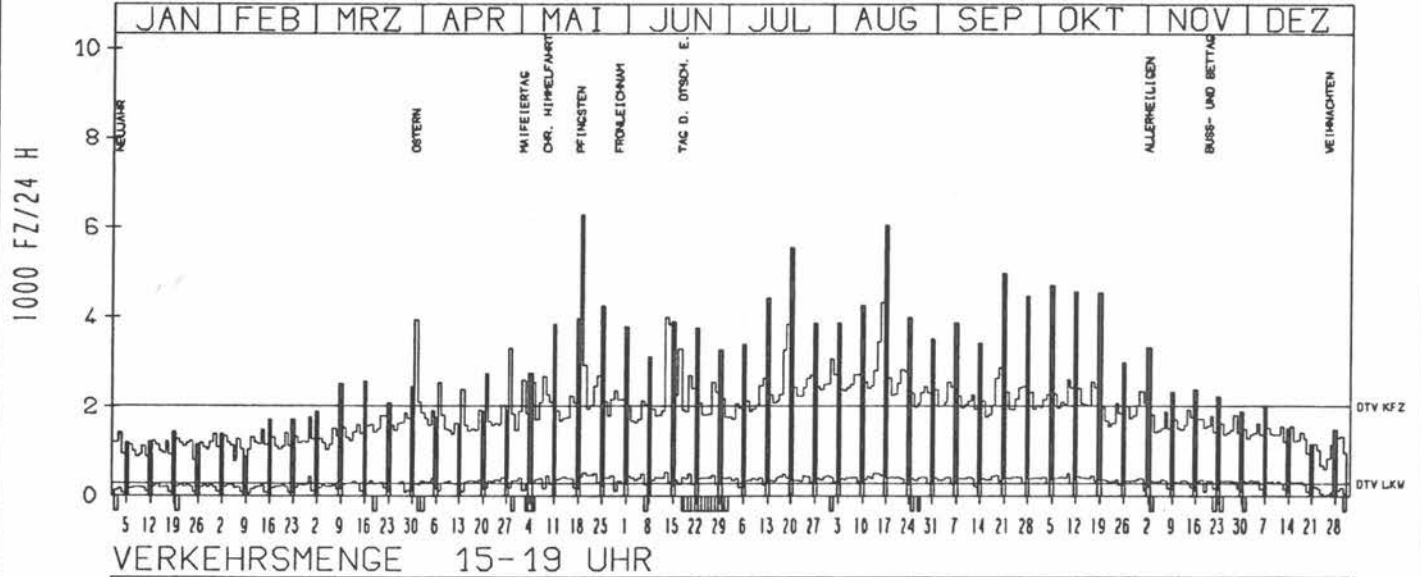
ZST: ZERRMUELLEN
NR.: 5607 7 044

LAND: RHEINLAND-PFALZ
STRASSE: B 257
KM:
NETZKNOTEN: 5607 024
5707 055

RICHTUNG NÖRD

DTV KFZ 2013
DTV LKW 294 = 14.58 %
MAX WERKTAG 3299 MO 28. 4.
MAX FER-WKTAG 4321 SA 16. 8.
MAX SO+FEITAG 6273 MO 19. 5.

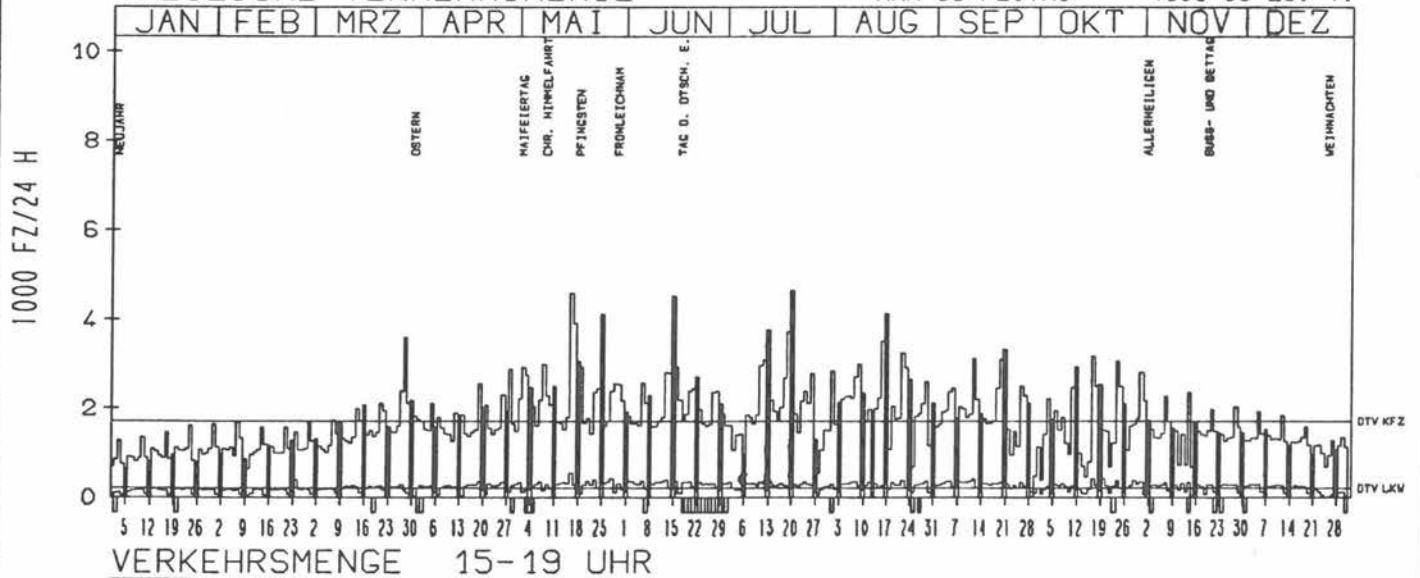
TÄGLICHE VERKEHRSMENGE



RICHTUNG SÜED

DTV KFZ 1726
DTV LKW 223 = 12.91 %
MAX WERKTAG 4594 FR 16. 5.
MAX FER-WKTAG 3716 SA 19. 7.
MAX SO+FEITAG 4659 SO 20. 7.

TÄGLICHE VERKEHRSMENGE



JAHRESGANGLINIEN

1986

ZST: BLANKENHEIM-WALD

LAND:
STRASSE

NORDRHEIN-WESTFALEN
B 258

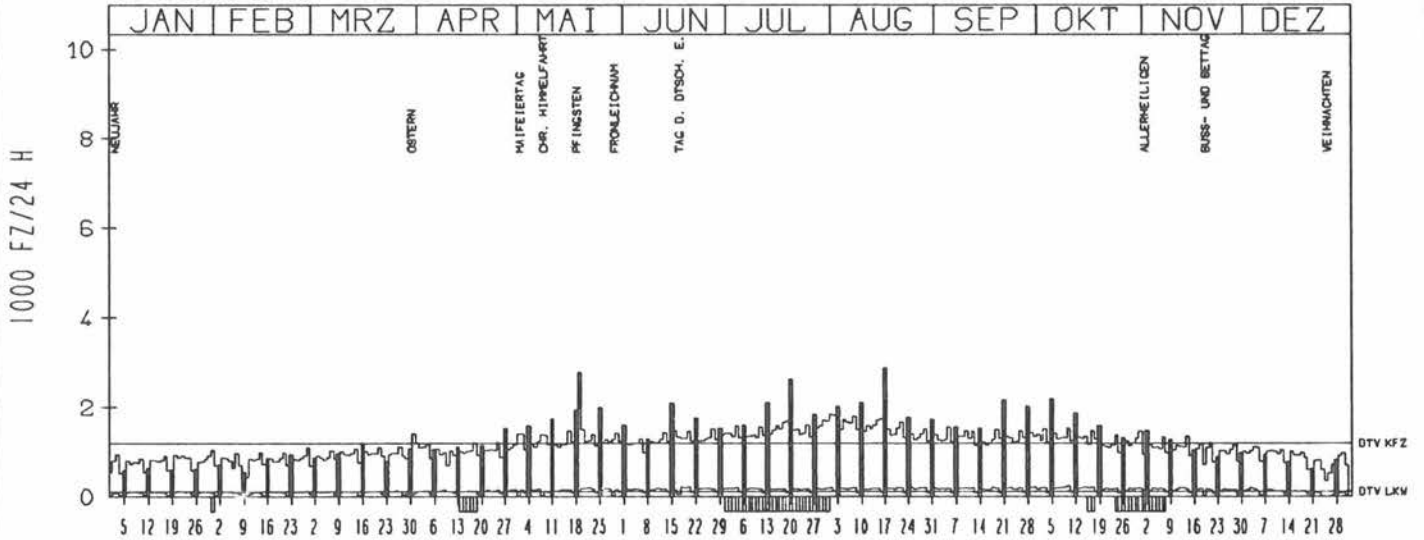
NR.: 5505 5 239

KM:
NETZKNOTEN:

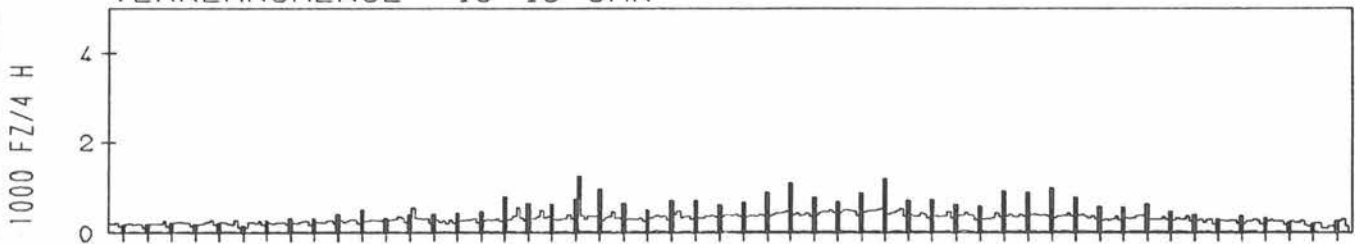
RICHTUNG NÖRD

DTV KFZ 1180
DTV LKW 121 = 10.28 %
MAX WERKTAG 1537 FR 10.10.
MAX FER-WKTAG 1839 FR 1.8.
MAX SO+FEITAG 2869 SO 17.8.

TÄGLICHE VERKEHRSMENGE



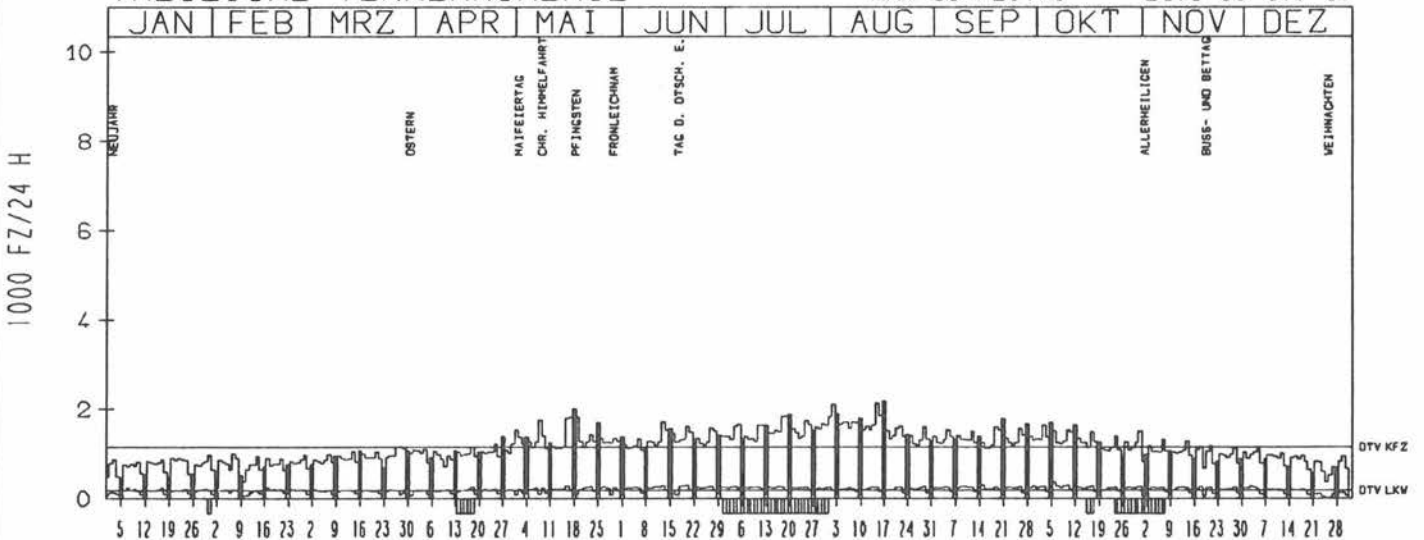
VERKEHRSMENGE 15-19 UHR



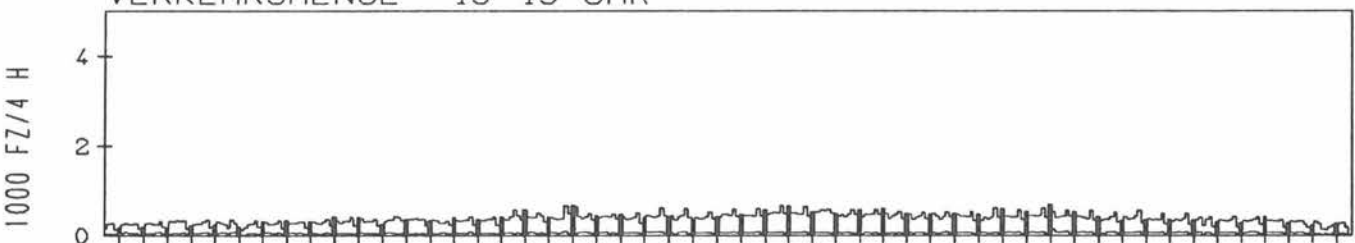
RICHTUNG SÜED

DTV KFZ 1157
DTV LKW 187 = 16.18 %
MAX WERKTAG 1810 FR 16.5.
MAX FER-WKTAG 2136 FR 15.8.
MAX SO+FEITAG 2170 SO 17.8.

TÄGLICHE VERKEHRSMENGE



VERKEHRSMENGE 15-19 UHR



JAHRESGANGLINIEN

1986

ZST: OBERBAAR

LAND: STRASSE

RHEINLAND-PFALZ
B 258

NR.: 5608 7 067

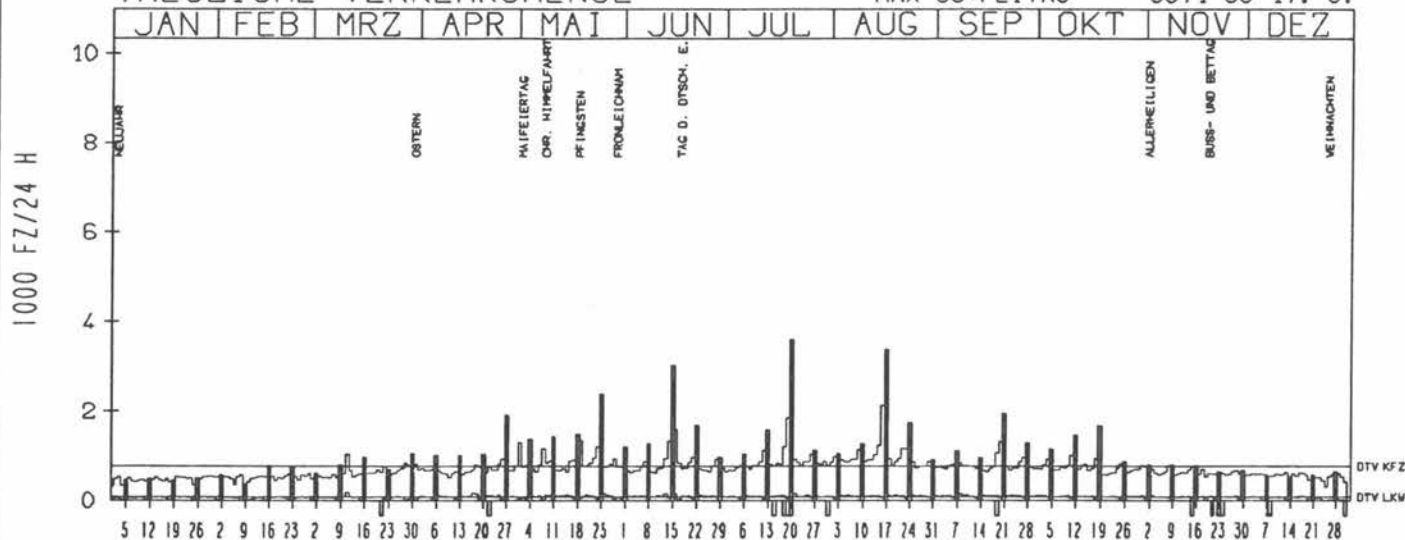
KM:
NETZKNOTEN:

5607 018
5608 011


RICHTUNG OST

DTV KFZ	776	
DTV LKW	80	= 10.35 %
MAX WERKTAG	1313	SA 20. 9.
MAX FER-WKTAG	2135	SA 16. 8.
MAX SO+FEITAG	3371	SO 17. 8.

TAEGLICHE VERKEHRSMENGE



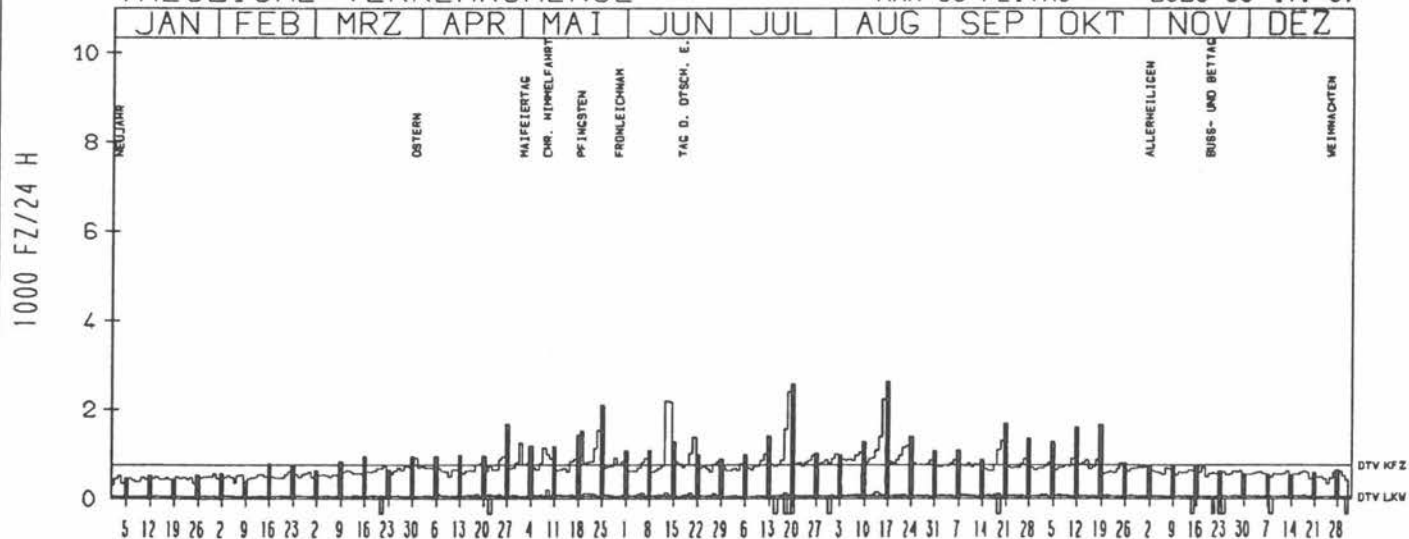
VERKEHRSMENGE 15-19 UHR




RICHTUNG WEST

DTV KFZ	757	
DTV LKW	59	= 7.86 %
MAX WERKTAG	1533	SA 24. 5.
MAX FER-WKTAG	2233	SA 16. 8.
MAX SO+FEITAG	2629	SO 17. 8.

TAEGLICHE VERKEHRSMENGE



VERKEHRSMENGE 15-19 UHR



JAHRESGANGLINIEN 1986

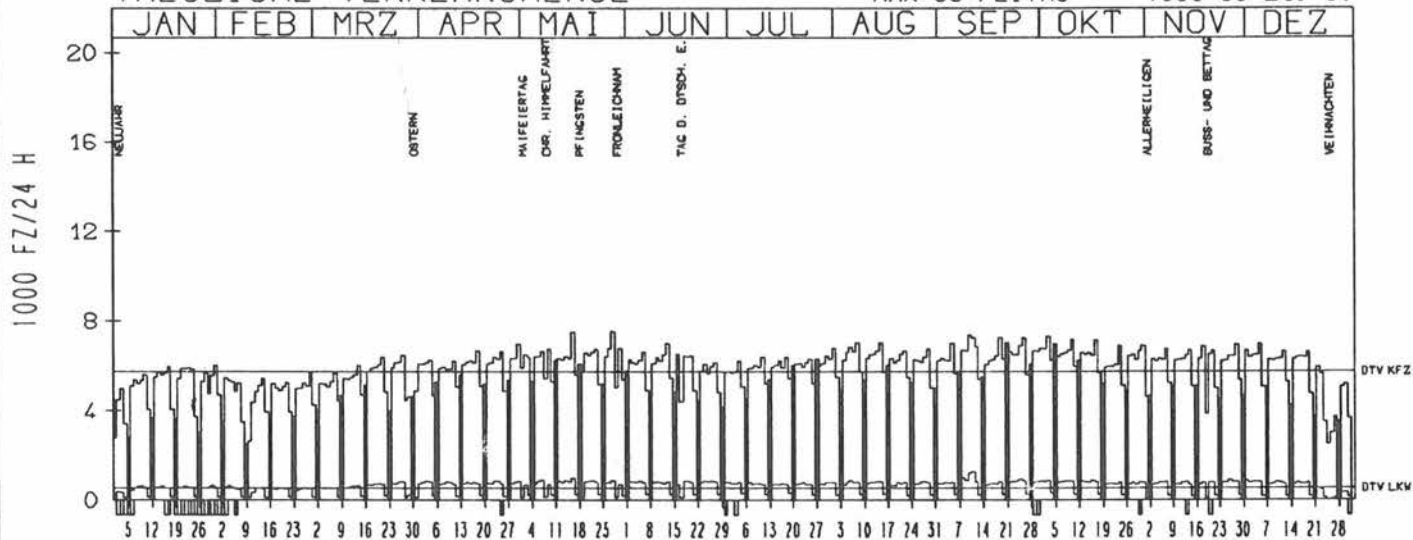
ZST: BODENDORF
NR.: 5409 7 098

LAND: RHEINLAND-PFALZ
STRASSE: B 266
KM: 435.0
NETZKNOTEN: 5408 000
5409 036

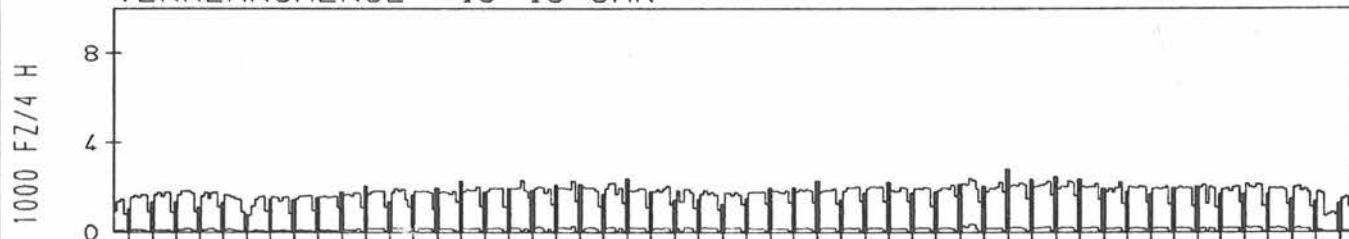
RICHTUNG OST

DTV KFZ 5732
DTV LKW 534 = 9.31 %
MAX WERKTAG 7518 MI 28. 5.
MAX FER-WKTAG 7371 MI 10. 9.
MAX SO+FEITAG 7039 SO 21. 9.

TAEGLICHE VERKEHRSMENGE



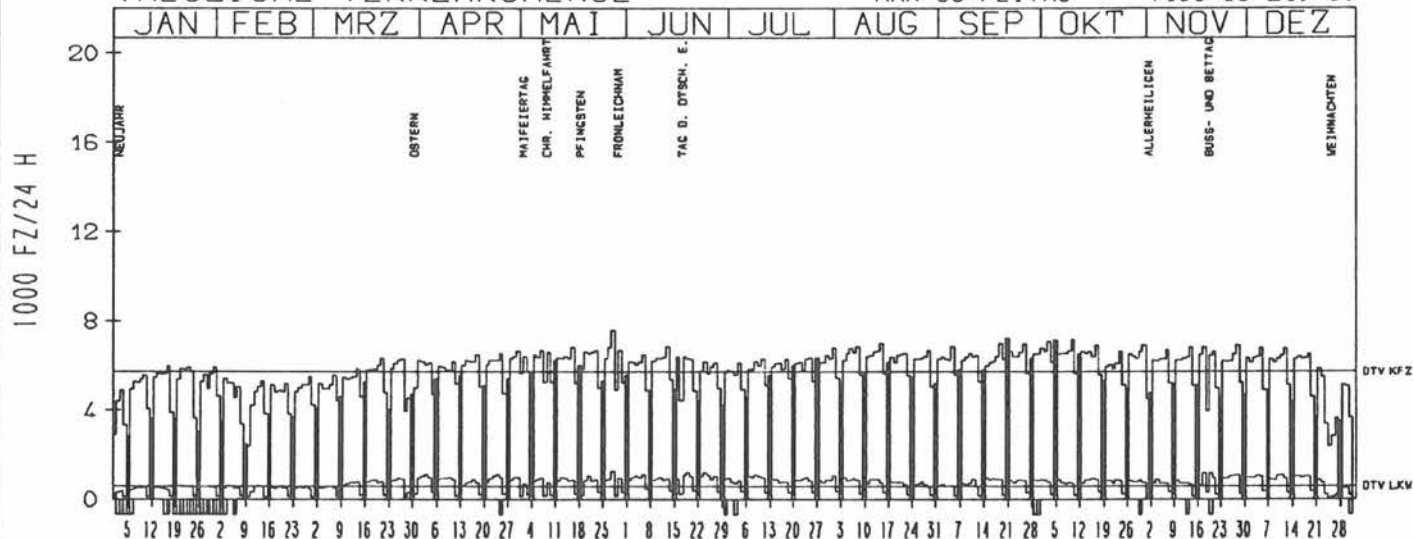
VERKEHRSMENGE 15-19 UHR



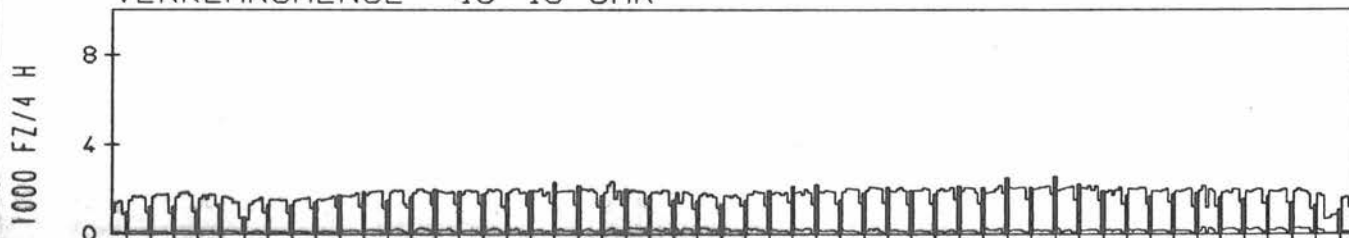
RICHTUNG WEST

DTV KFZ 5697
DTV LKW 623 = 10.94 %
MAX WERKTAG 7624 MI 28. 5.
MAX FER-WKTAG 6985 FR 15. 8.
MAX SO+FEITAG 7198 SO 21. 9.

TAEGLICHE VERKEHRSMENGE



VERKEHRSMENGE 15-19 UHR



JAHRESGANGLINIEN 1986

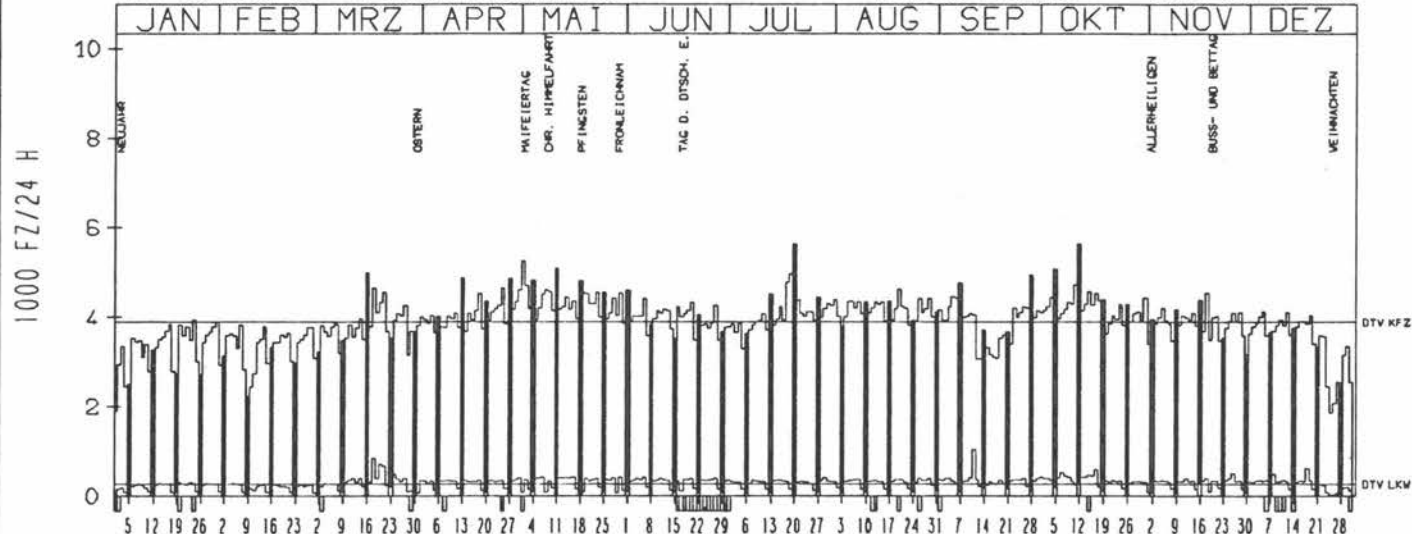
ZST: BAD DUERKHEIM
NR.: 6515 7 122

LAND: RHEINLAND-PFALZ
STRASSE: B 271
KM: 6.5
NETZKNOTEN: 6515 014
6515 016

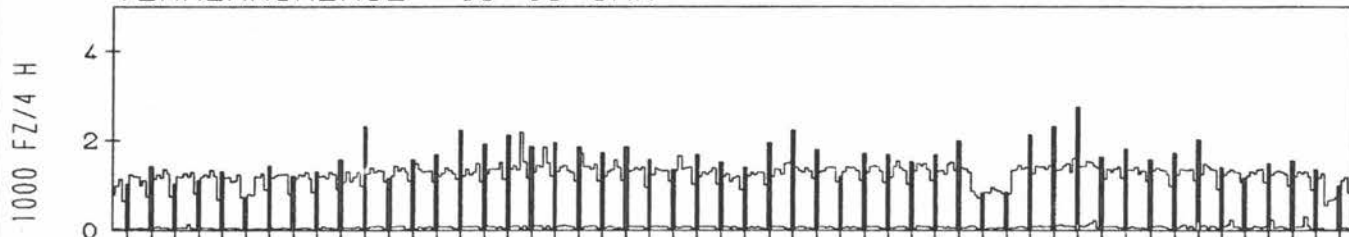
RICHTUNG NÖRD

DTV KFZ 3883
DTV LKW 270 = 6.96 %
MAX WERKTAG 4710 SA 11.10.
MAX FER-WKTAG 4954 SA 19.7.
MAX SO+FEITAG 5611 SO 12.10.

TÄGLICHE VERKEHRSMENGE



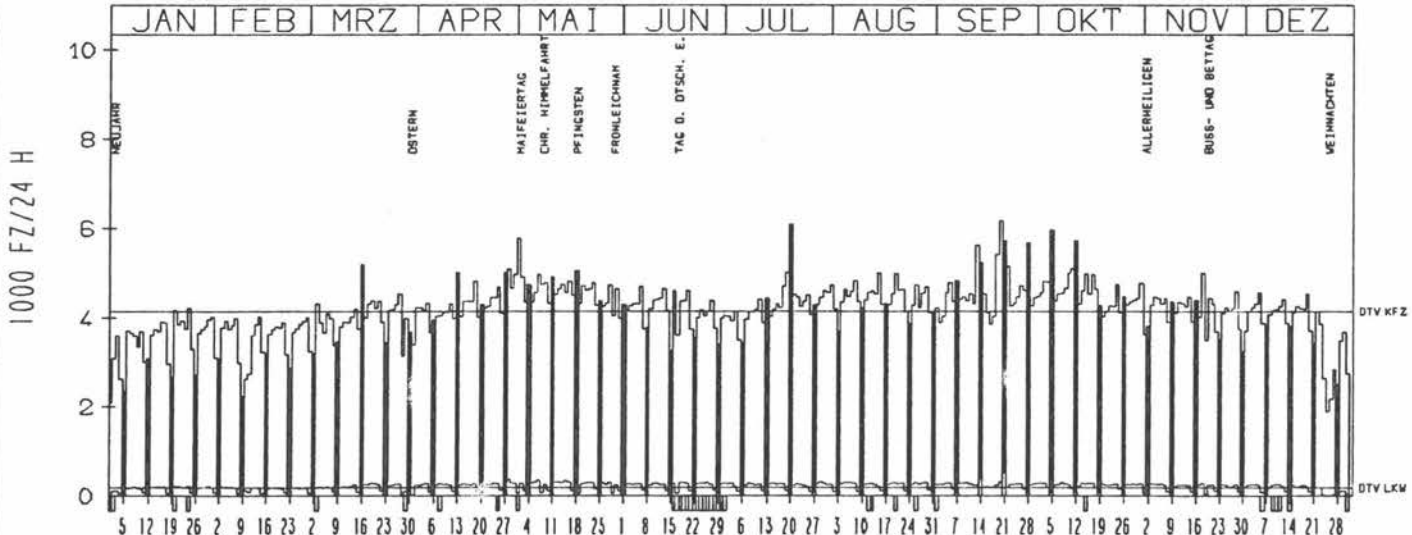
VERKEHRSMENGE 15-19 UHR



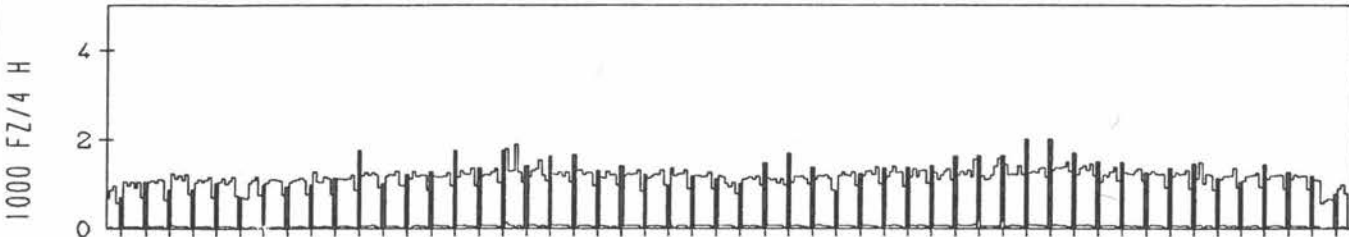
RICHTUNG SÜED

DTV KFZ 4161
DTV LKW 196 = 4.70 %
MAX WERKTAG 6176 SA 20.9.
MAX FER-WKTAG 5639 SA 13.9.
MAX SO+FEITAG 6091 SO 20.7.

TÄGLICHE VERKEHRSMENGE



VERKEHRSMENGE 15-19 UHR



JAHRESGANGLINIEN

1986

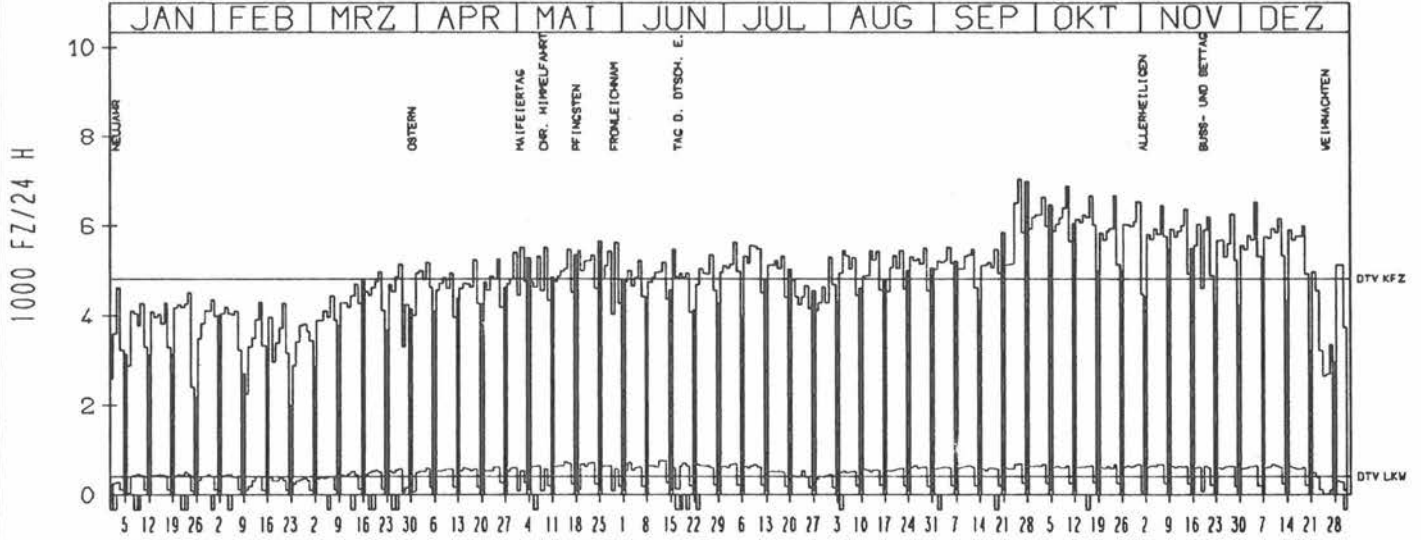
ZST: WALDKIRCH 2
 NR.: 7913 8 724 (1106)

LAND: BADEN-WUERTTEMBERG
 STRASSE: B 294
 KM:
 NETZKNOTEN: 7913 038
 7913 039

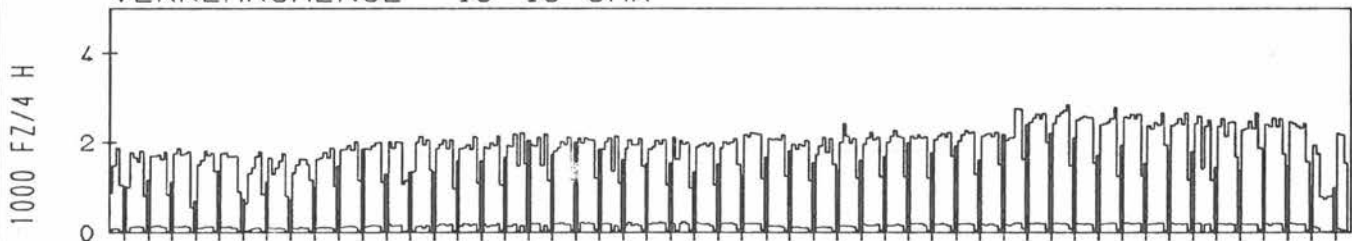
RICHTUNG NORD

DTV KFZ 4817
 DTV LKW 410 = 8.52 %
 MAX WERKTAG 7026 FR 26. 9.
 MAX FER-WKTAG 5607 FR 4. 7.
 MAX SO+FEITAG 6972 SO 28. 9.

TAEGLICHE VERKEHRSMENGE



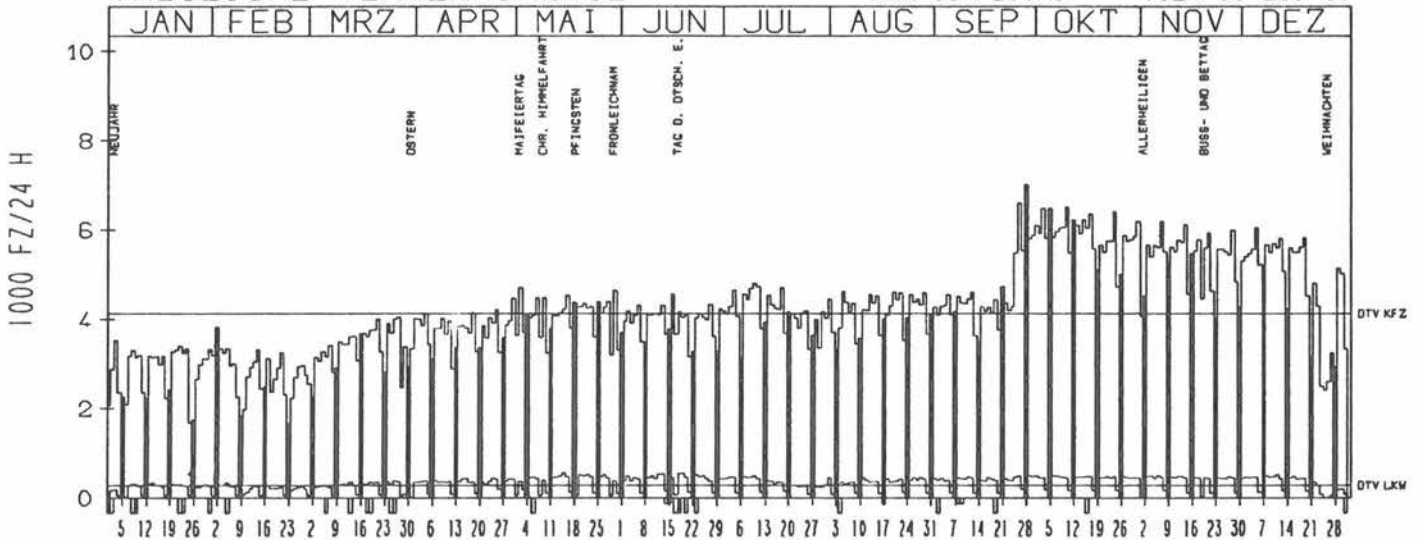
VERKEHRSMENGE 15-19 UHR



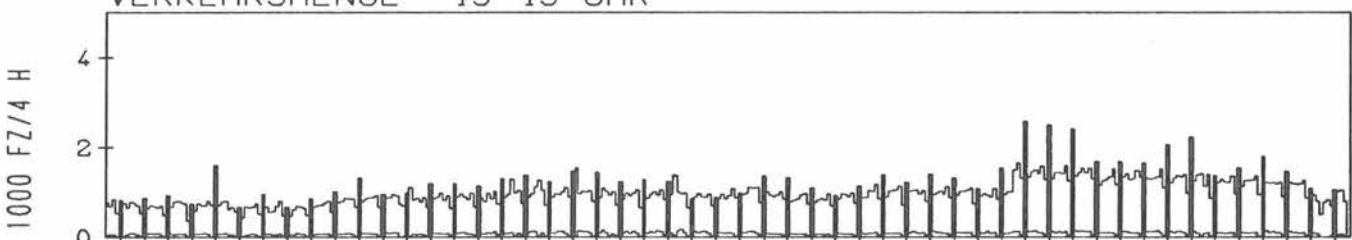
RICHTUNG SUED

DTV KFZ 4141
 DTV LKW 291 = 7.03 %
 MAX WERKTAG 6595 FR 26. 9.
 MAX FER-WKTAG 5132 MO 29. 12.
 MAX SO+FEITAG 7024 SO 28. 9.

TAEGLICHE VERKEHRSMENGE



VERKEHRSMENGE 15-19 UHR



JAHRESGANGLINIEN 1986

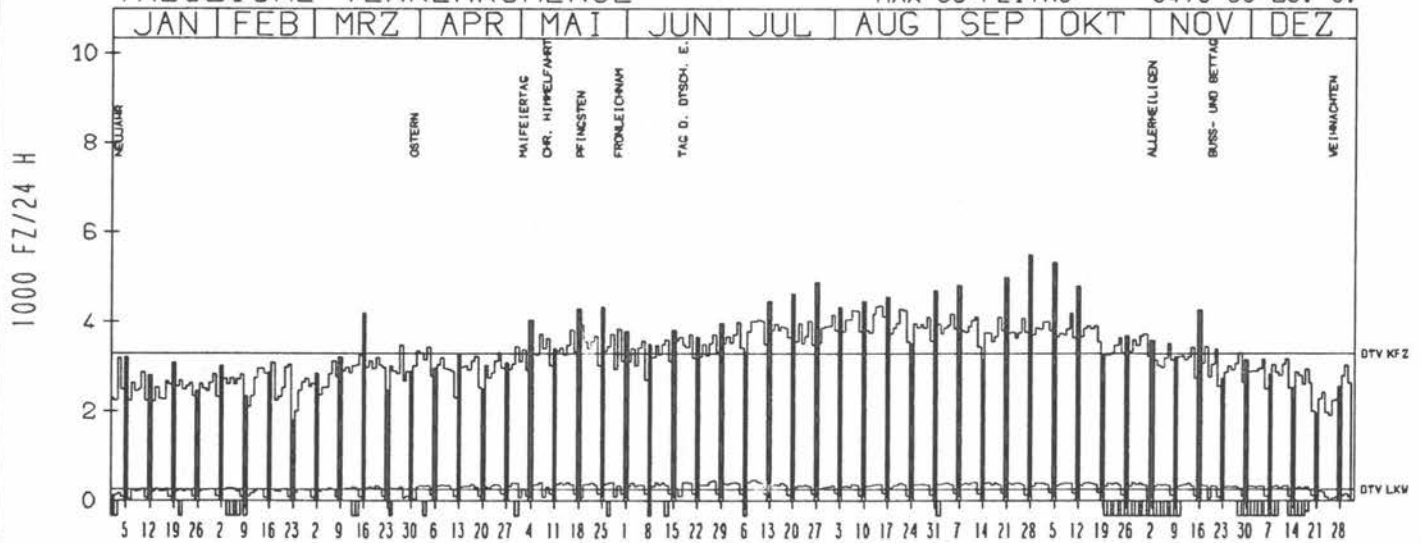
ZST: SCHOENAU
 NR.: 8213 8 570 (1100)

LAND: BADEN-WUERTEMBERG
 STRASSE: B 317
 KM:
 NETZKNOTEN: 8213 017
 8213 012

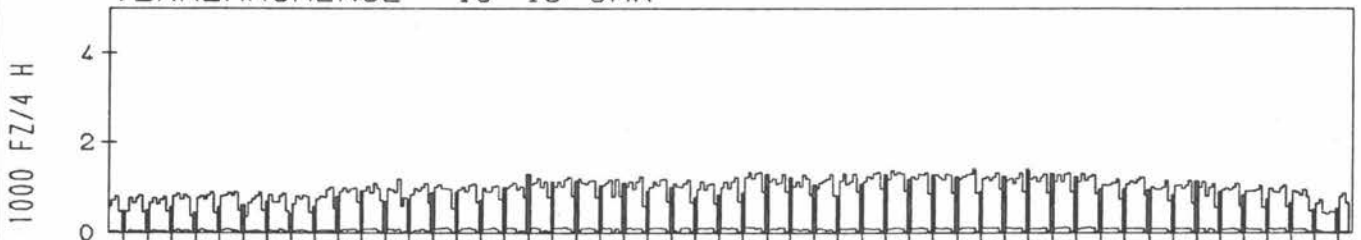
RICHTUNG NORD

DTV KFZ 3286
 DTV LKW 250 = 7.60 %
 MAX WERKTAG 4177 FR 10.10.
 MAX FER-WKTAG 4353 FR 15.8.
 MAX SO+FEITAG 5473 SO 28.9.

TAEGLICHE VERKEHRSMENGE



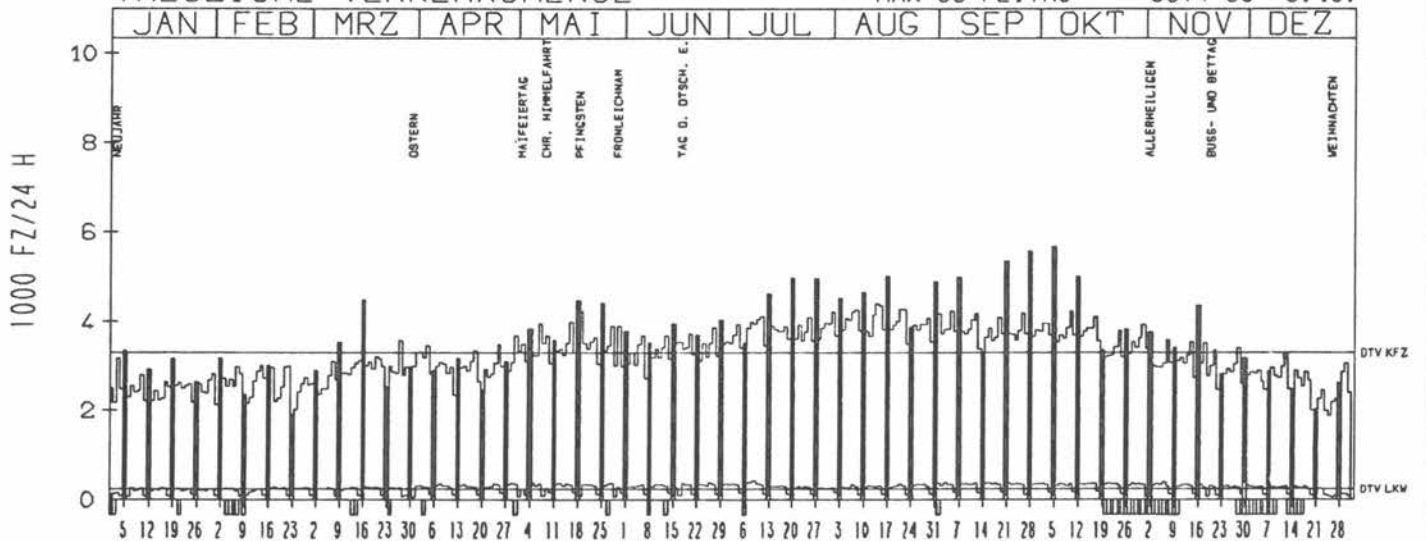
VERKEHRSMENGE 15-19 UHR



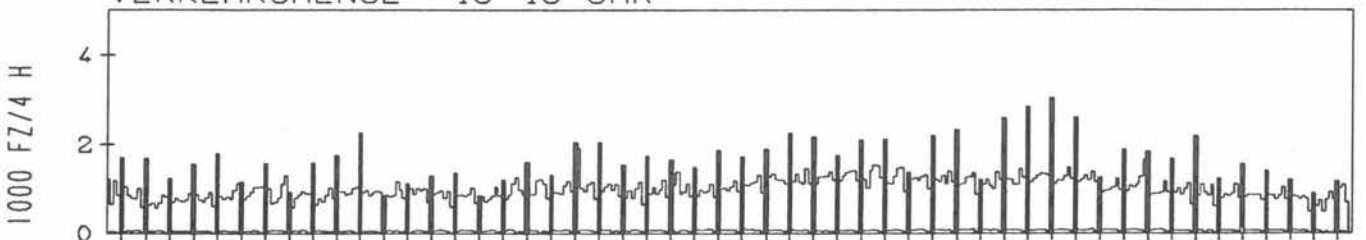
RICHTUNG SUED

DTV KFZ 3295
 DTV LKW 242 = 7.36 %
 MAX WERKTAG 4240 FR 10.10.
 MAX FER-WKTAG 4397 DO 14.8.
 MAX SO+FEITAG 5674 SO 5.10.

TAEGLICHE VERKEHRSMENGE



VERKEHRSMENGE 15-19 UHR



JAHRESGANGLINIEN

1986

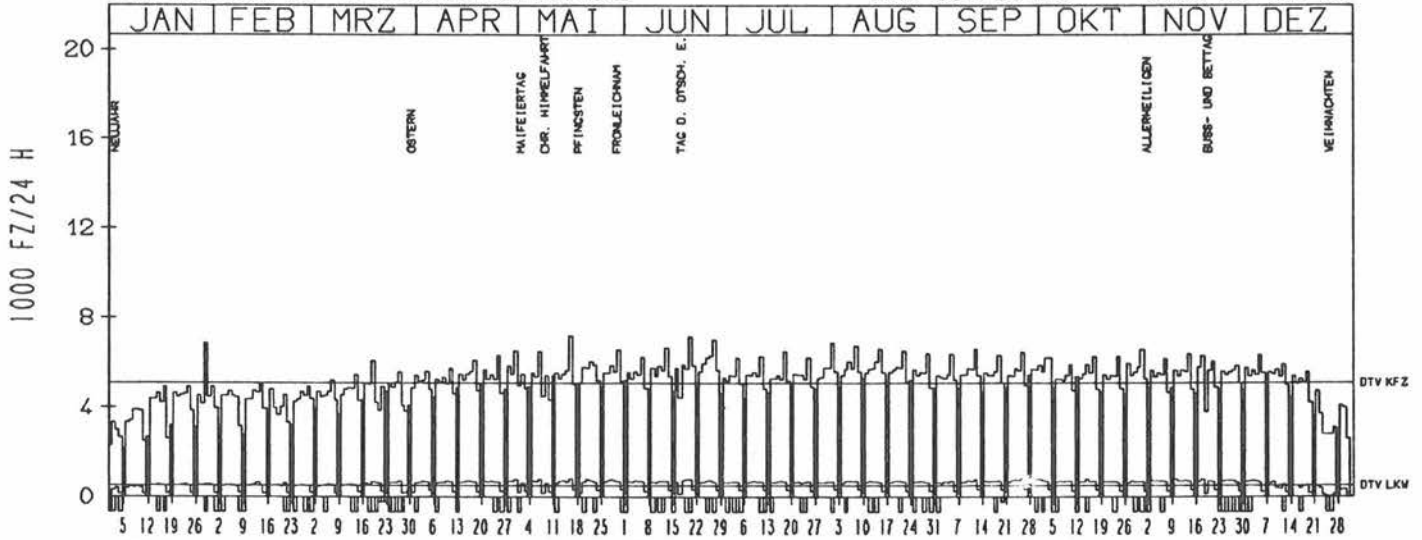
ZST: NETTELSEE
 NR.: 1726 1 155

LAND: SCHLESWIG-HOLSTEIN
 STRASSE: B 404
 KM: 16.0
 NETZKNOTEN:

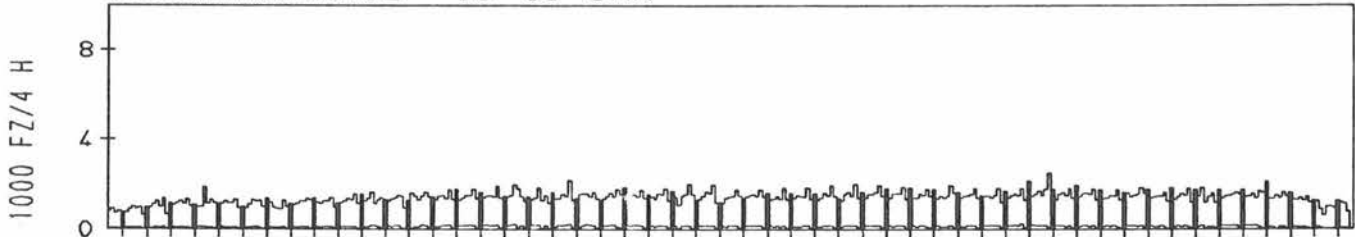
RICHTUNG NÖRD

DTV KFZ 5111
 DTV LKW 496 = 9.71 %
 MAX WERKTAG 7196 FR 16. 5.
 MAX FER-WKTAG 6721 FR 8. 8.
 MAX SO+FEITAG 5439 SO 11. 5.

TÄGLICHE VERKEHRSMENGE



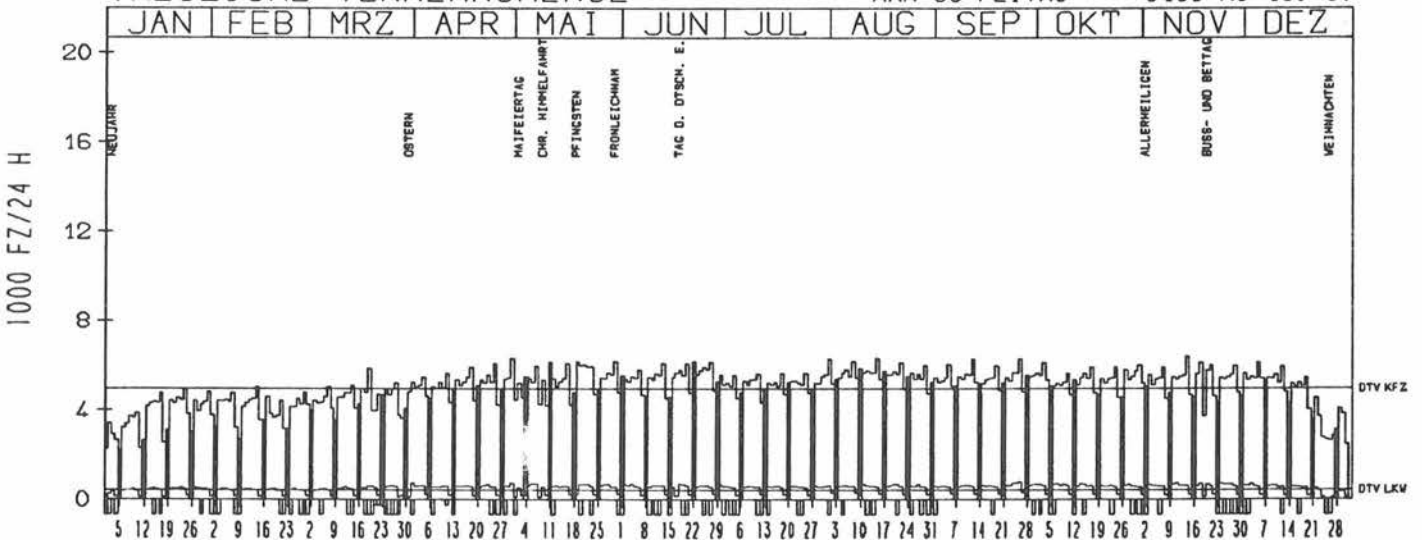
VERKEHRSMENGE 15-19 UHR



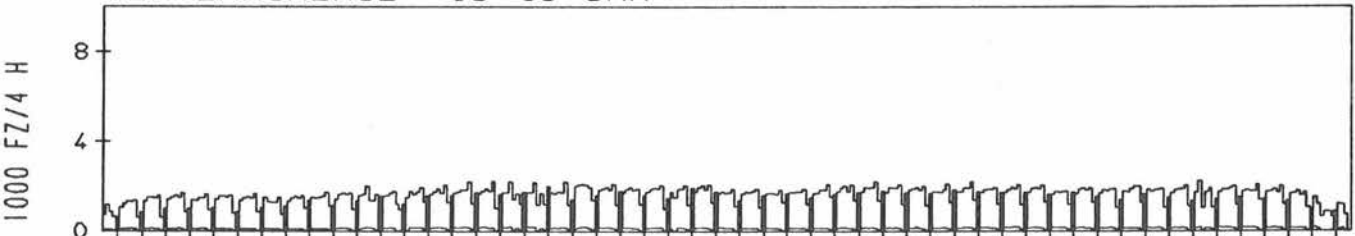
RICHTUNG SÜED

DTV KFZ 4981
 DTV LKW 457 = 9.18 %
 MAX WERKTAG 6417 FR 14. 11.
 MAX FER-WKTAG 6309 FR 15. 8.
 MAX SO+FEITAG 6190 MO 19. 5.

TÄGLICHE VERKEHRSMENGE



VERKEHRSMENGE 15-19 UHR



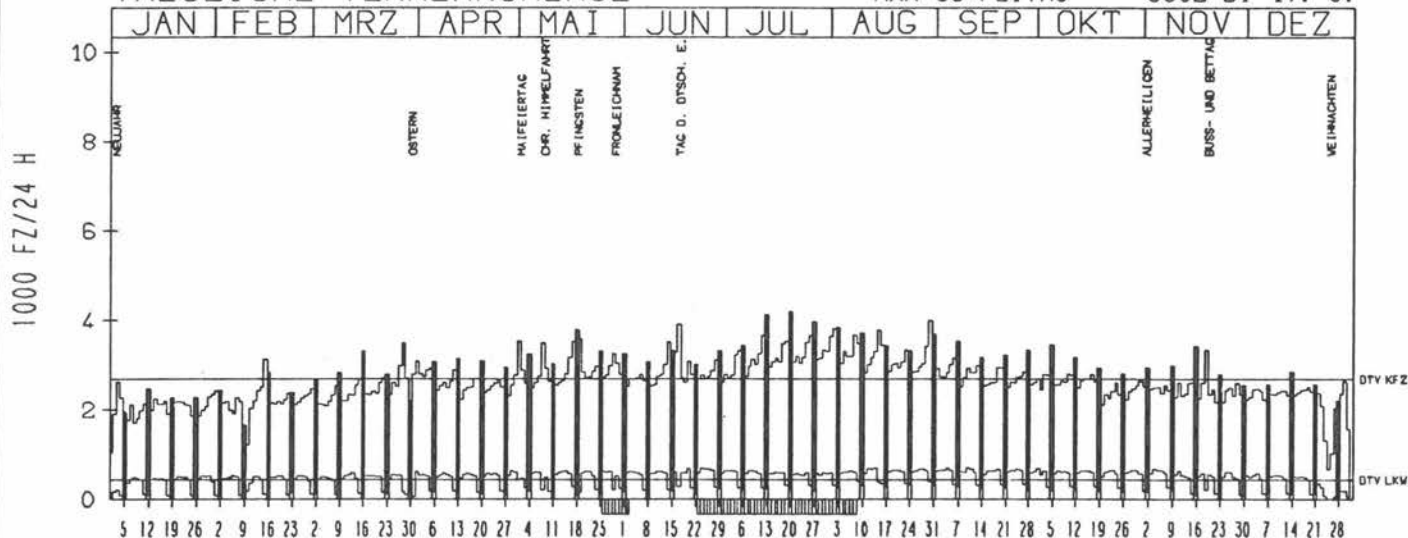
JAHRESGANGLINIEN 1986

ZST: NENNIG (OST)
 NR.: 6404 0 393


LAND: SAARLAND
 STRASSE: B 406
 KM: 3.8
 NETZKNOTEN: 6404 259
 6404 252

DTV KFZ 2677
 DTV LKW 433 = 16.18 %
 MAX WERKTAG 3541 SA 17. 5.
 MAX FER-WKTAG 3980 SA 30. 8.
 MAX SO+FEITAG 3902 DI 17. 6.

RICHTUNG WEST
 TAEGLICHE VERKEHRSMENGE

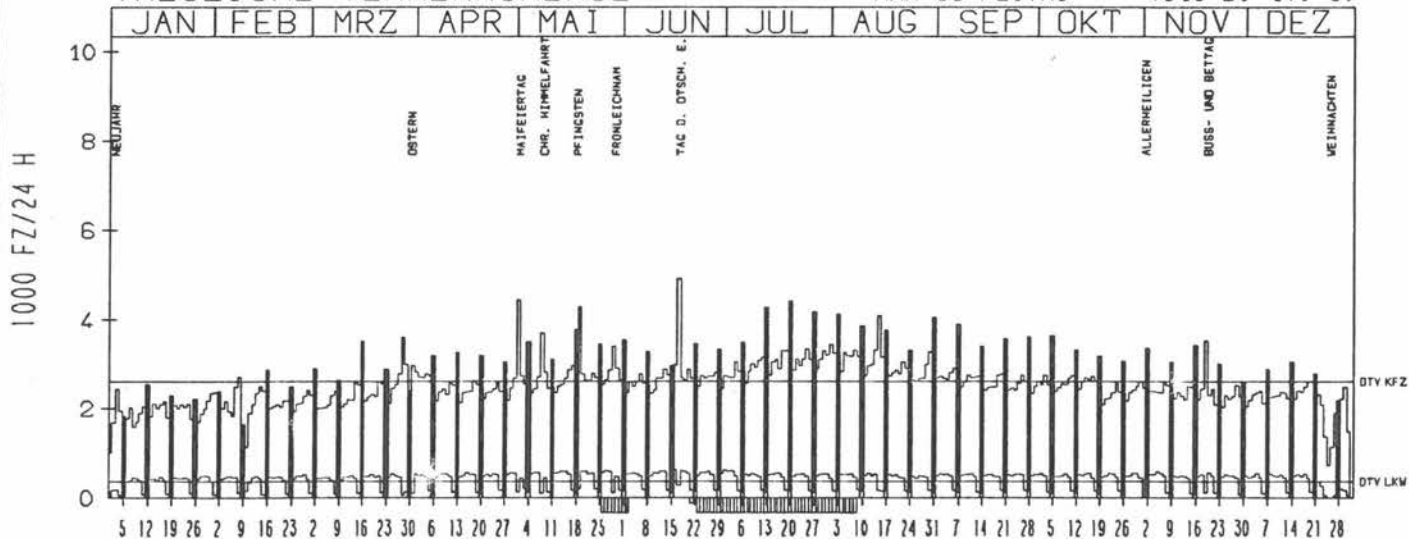


VERKEHRSMENGE 15-19 UHR

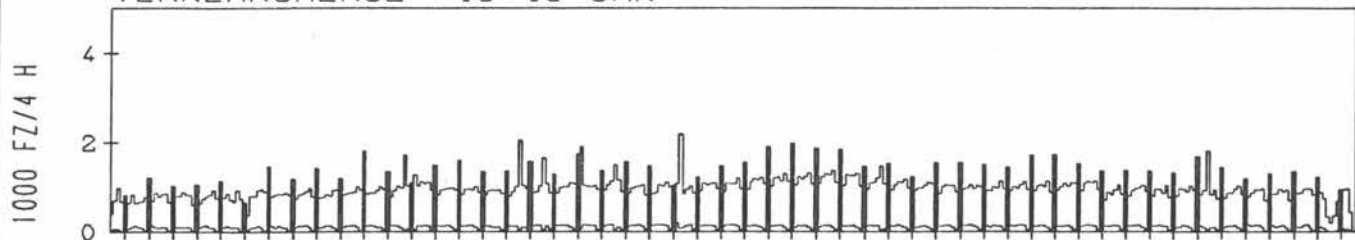


RICHTUNG OST
 TAEGLICHE VERKEHRSMENGE

DTV KFZ 2610
 DTV LKW 375 = 14.36 %
 MAX WERKTAG 2956 SA 17. 5.
 MAX FER-WKTAG 3306 DO 14. 8.
 MAX SO+FEITAG 4915 DI 17. 6.



VERKEHRSMENGE 15-19 UHR



JAHRESGANGLINIEN 1986

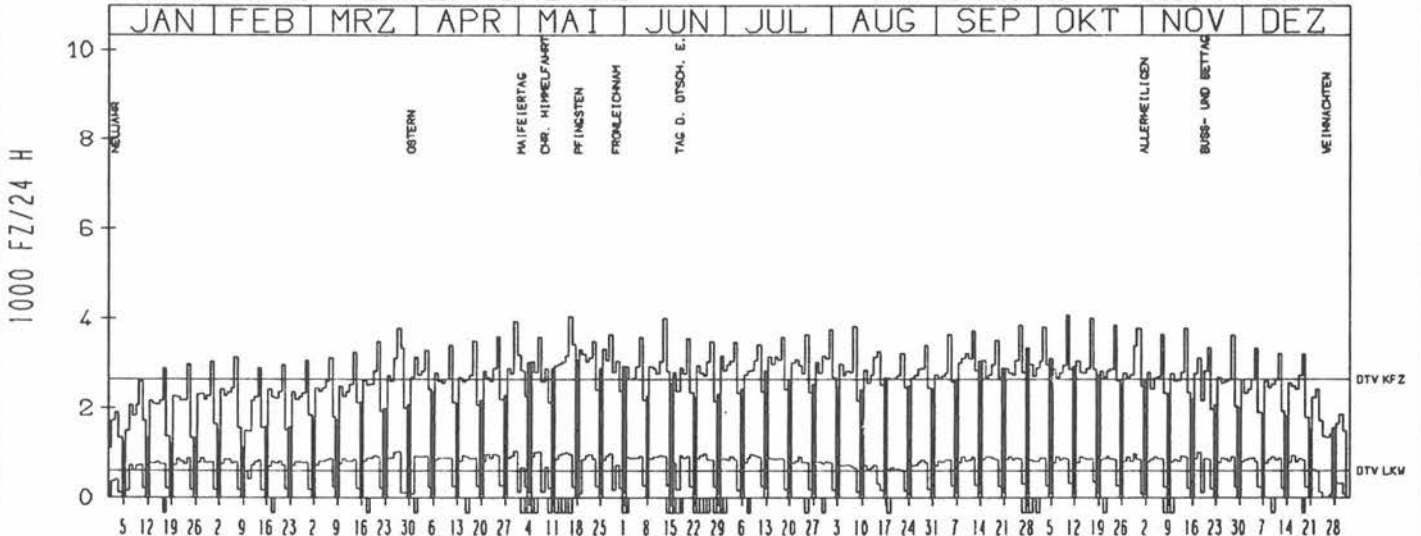
ZST: HÖECHSTADT (NÖRD)
NR.: 6230 9 853 (9053)

LAND: BAYERN
STRASSE: B 505
KM: 0.2
NETZKNOTEN: 6230 017
6230 018

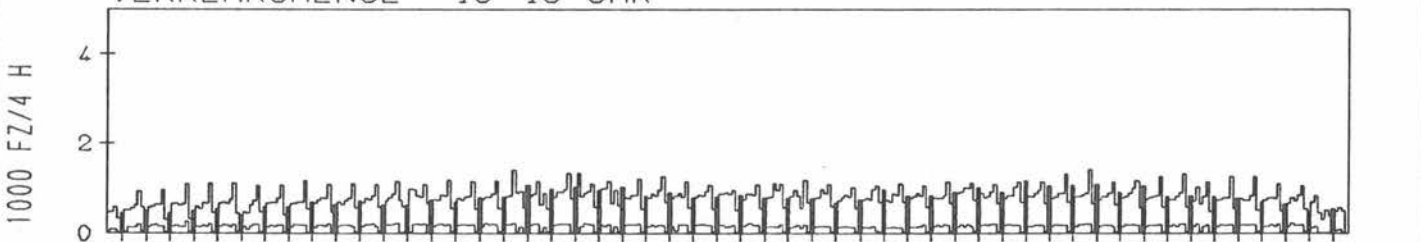
RICHTUNG NÖRD

DTV KFZ 2647
DTV LKW 608 = 22.98 %
MAX WERKTAG 4068 FR 10. 10.
MAX FER-WKTAG 3992 FR 13. 6.
MAX SO+FEITAG 3356 FR 28. 3.

TÄGLICHE VERKEHRSMENGE



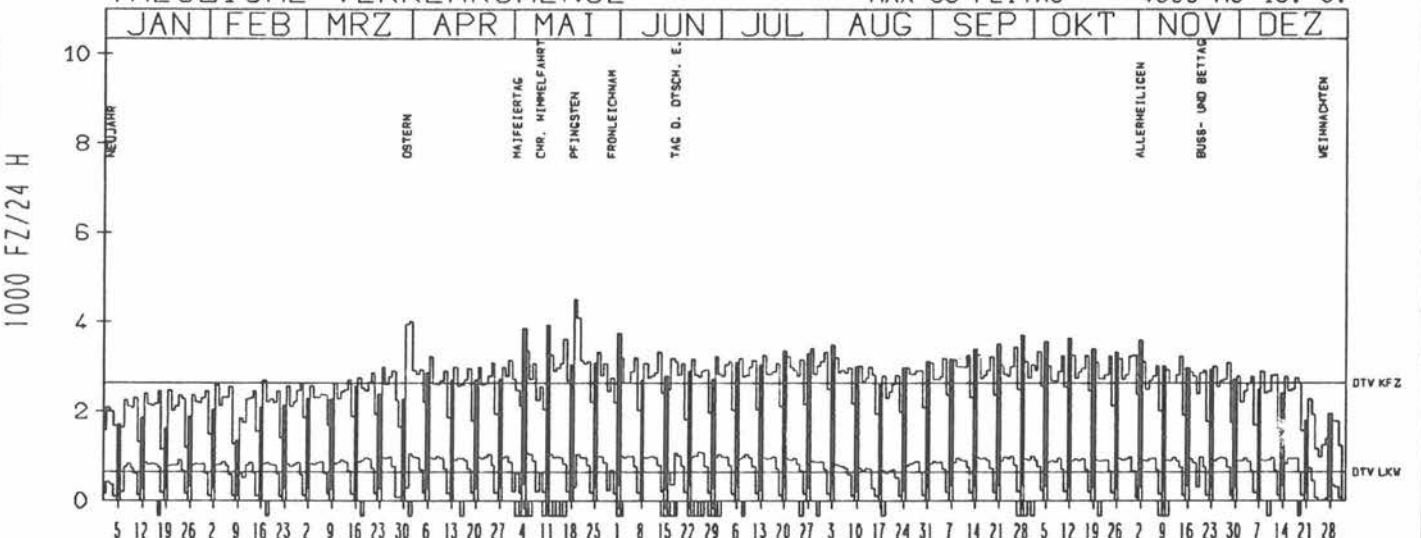
VERKEHRSMENGE 15-19 UHR



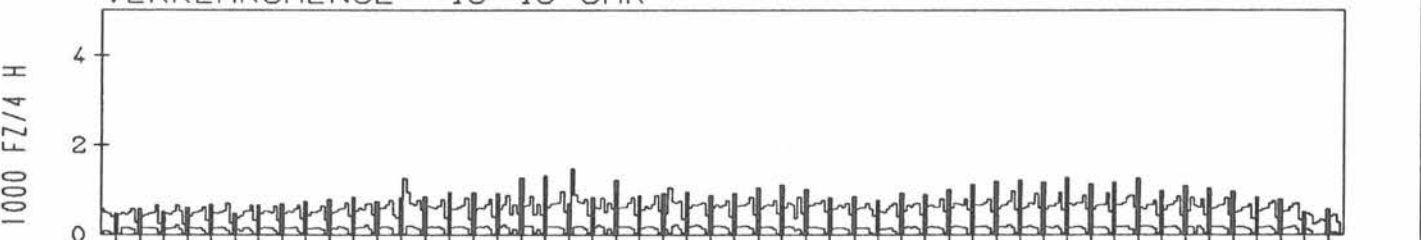
RICHTUNG SÜED

DTV KFZ 2642
DTV LKW 649 = 24.58 %
MAX WERKTAG 3444 FR 26. 9.
MAX FER-WKTAG 4096 DI 20. 5.
MAX SO+FEITAG 4500 MO 19. 5.

TÄGLICHE VERKEHRSMENGE



VERKEHRSMENGE 15-19 UHR



JAHRESGANGLINIEN 1986

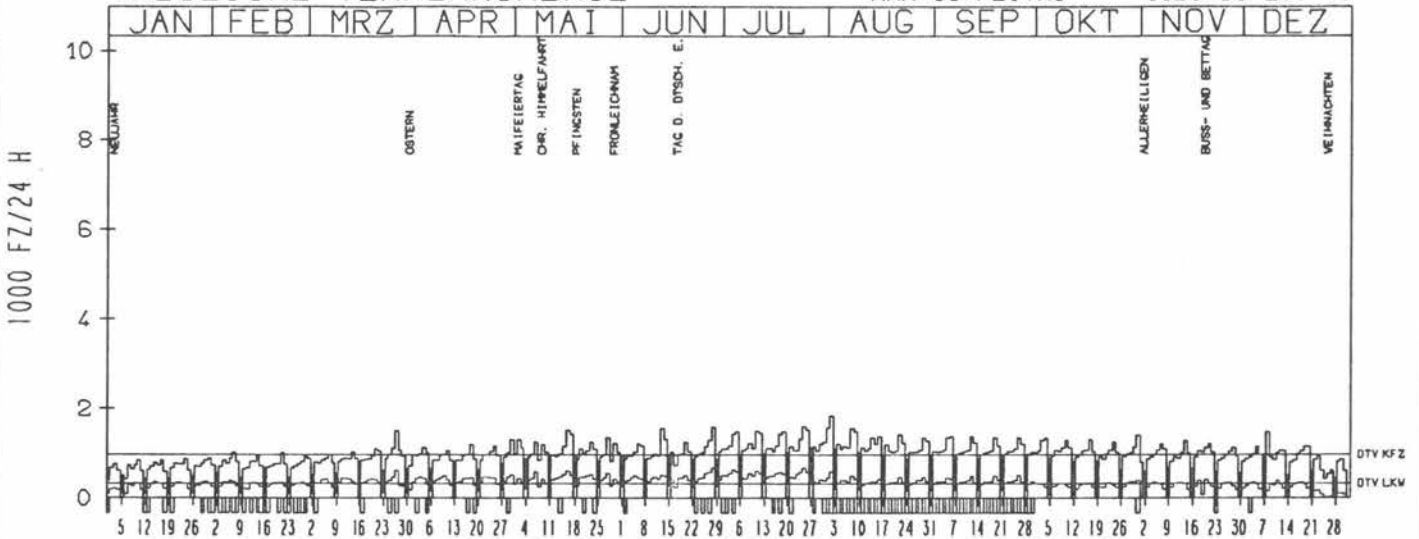
ZST: NEUHAUS
 NR.: 7546 9 870

LAND: BAYERN
 STRASSE: B 512
 KM:
 NETZKNOTEN: 7546 013
 7546 011


RICHTUNG OST

DTV KFZ 970
 DTV LKW 327 = 33.72 %
 MAX WERKTAG 1511 FR 16. 5.
 MAX FER-WKTAG 1608 FR 25. 7.
 MAX SO+FEITAG 1123 SO 27. 7.

TAEGLICHE VERKEHRSMENGE



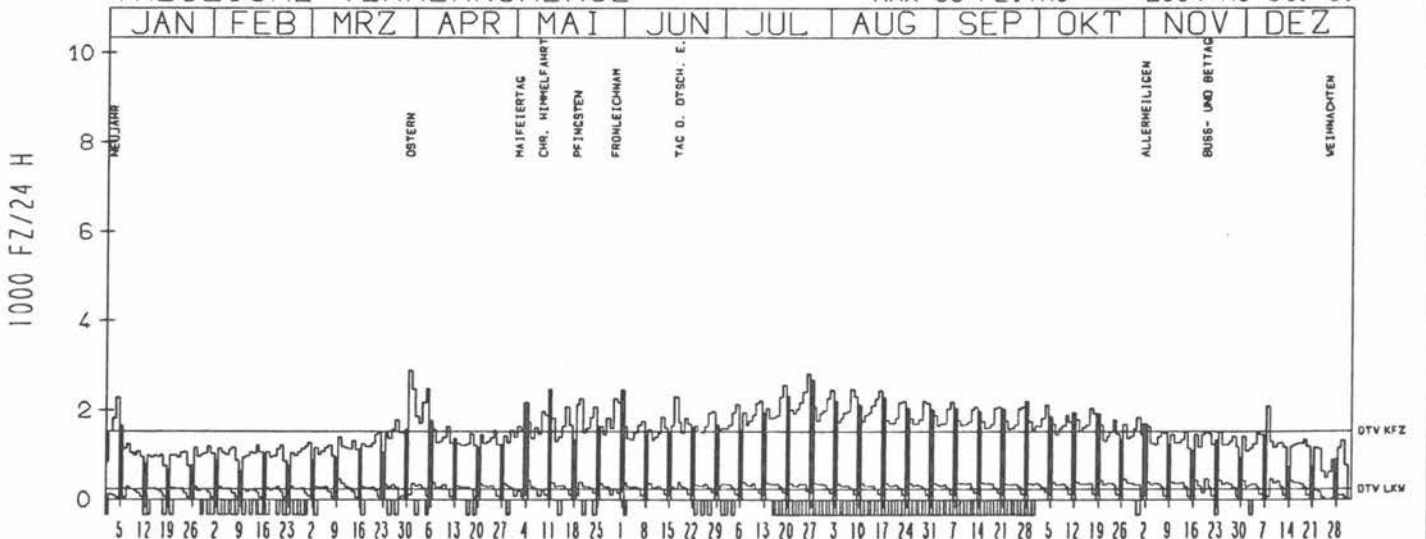
VERKEHRSMENGE 15-19 UHR




RICHTUNG WEST

DTV KFZ 1541
 DTV LKW 244 = 15.82 %
 MAX WERKTAG 2117 SA 4. 10.
 MAX FER-WKTAG 2496 DI 1. 4.
 MAX SO+FEITAG 2894 MO 31. 3.

TAEGLICHE VERKEHRSMENGE



VERKEHRSMENGE 15-19 UHR



JAHRESGANGLINIEN

1986

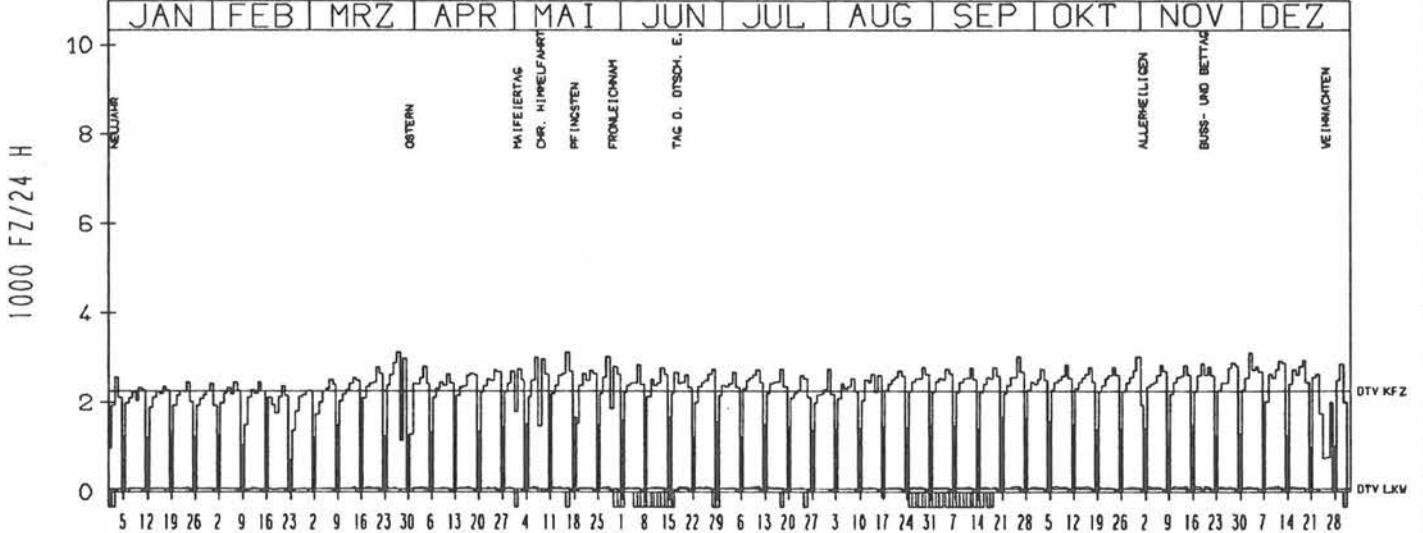
ZST: BAD SAECKINGEN 2
 NR.: 8413 8 107 (1107)

LAND: BADEN-WUERTTEMBERG
 STRASSE: B 518
 KM:
 NETZKNOTEN: 8413 011
 8413 010

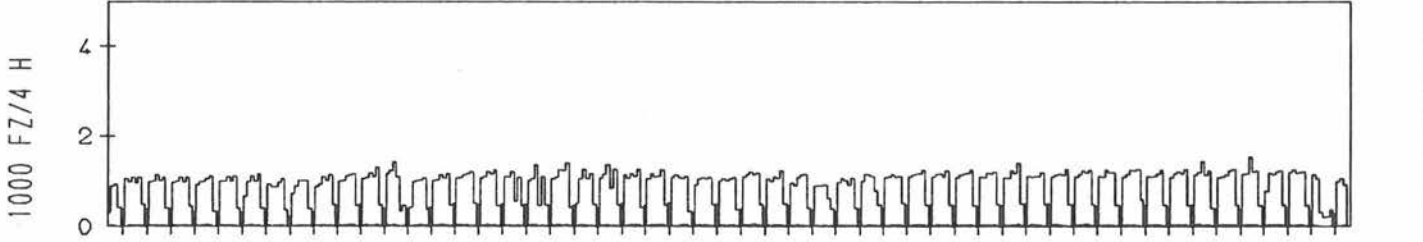
RICHTUNG NÖRD

DTV KFZ 2255
 DTV LKW 71 = 3.13 %
 MAX WERKTAG 3108 MI 3.12.
 MAX FER-WKTAG 3113 DO 27.3.
 MAX SO+FEITAG 2874 MI 19.11.

TAEGLICHE VERKEHRSMENGE



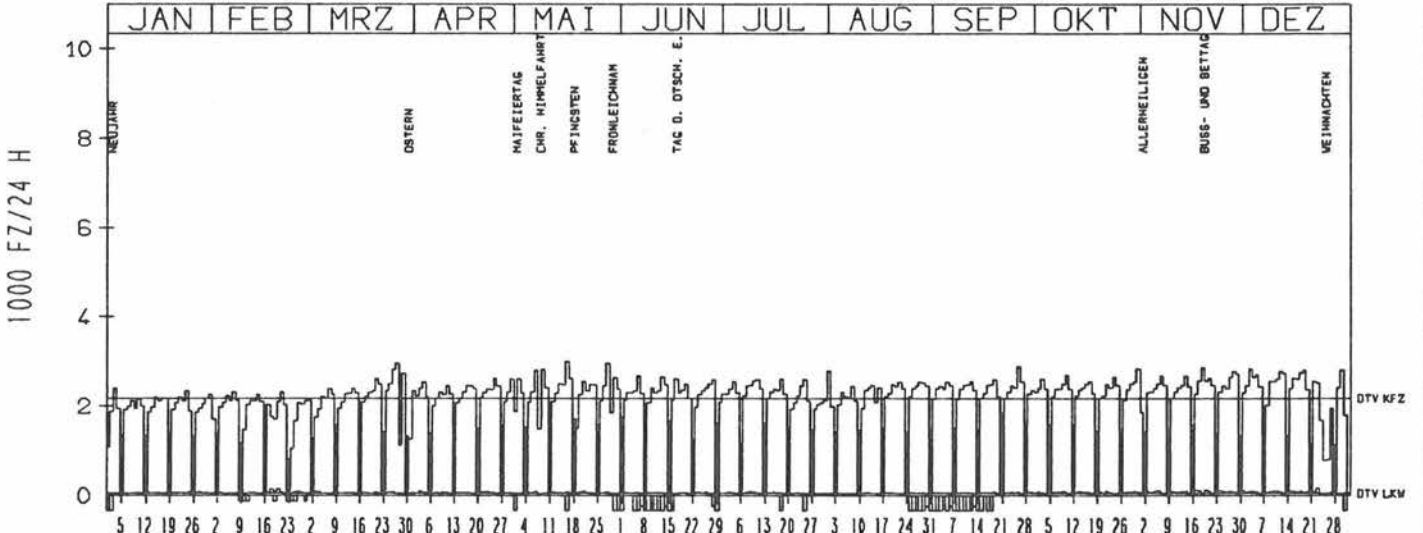
VERKEHRSMENGE 15-19 UHR



RICHTUNG SÜED

DTV KFZ 2178
 DTV LKW 63 = 2.91 %
 MAX WERKTAG 2957 MI 28.5.
 MAX FER-WKTAG 2948 DO 27.3.
 MAX SO+FEITAG 2854 MI 19.11.

TAEGLICHE VERKEHRSMENGE



VERKEHRSMENGE 15-19 UHR

