

Straßen- verkehrs- zählungen

Heft

35

1986

**Jahresganglinien 1985
Langzeitzählstellen**

**Herausgegeben
im Auftrage des Bundesministers für Verkehr
von der Bundesanstalt für Straßenwesen**

Straßen- verkehrs-zählungen

Heft

35

1986

Jahresganglinien 1985 Langzeit-zählstellen

Herausgegeben
im Auftrage des Bundesministers für Verkehr
von der Bundesanstalt für Straßenwesen, Bergisch Gladbach

ISSN 0173 - 2501 **Straßenverkehrs-zählungen**
ISSN 0173 - 2544 **Jahresganglinien**

In der Reihe **Straßenverkehrszählungen** sind bisher erschienen (ISSN 0173 – 2501):

- Heft 1 (1976) **Verzeichnis der Langzeitzählstellen** (vergriffen)
- Heft 2 (1976) **Pkw-Lkw-Unterscheidung bei Langzeitzählstellen**
Burger (vergriffen)
- Heft 3 (1976) **Jahresauswertung 1975-Langzeitzählstellen**
Eichberg, Marklein (vergriffen)
- Heft 4 (1976) **Erhebungs- und Hochrechnungsmethodik der Straßenverkehrszählungen 1975
in der Bundesrepublik Deutschland**
Schmidt
- Heft 5 (1976) **Ergebnisse der Straßenverkehrszählungen 1975 für die Bundesfernstraßen
in der Bundesrepublik Deutschland**
- Heft 6 (1976) **Jahresfahrleistungen und mittlere DTV-Werte aus den Ergebnissen
der Straßenverkehrszählung 1975 in der Bundesrepublik Deutschland**
- Heft 7 (1977) **Jahresauswertung 1976-Langzeitzählstellen**
Eichberg, Marklein (vergriffen)
- Heft 7 a (1977) **Ergänzung zur Jahresauswertung 1976 – Langzeitzählstellen**
Jahresganglinien
- Heft 8 (1978) **Jahresauswertung 1977-Langzeitzählstellen**
Eichberg, Marklein
- Heft 9 (1978) **Jahresganglinien 1977-Langzeitzählstellen**
Marklein
- Heft 10 (1979) **Verkehrsaufkommen auf Bundesautobahnen an Feier- und Ferienspitzentagen 1978**
Heidemann
- Stündliche Belastung des Verkehrs an Langzeitzählstellen in der Hauptreisezeit 1978**
Marklein
- Heft 11 (1979) **Jahresauswertung 1978-Langzeitzählstellen**
Eichberg, Marklein
- Heft 12 (1979) **Jahresganglinien 1978-Langzeitzählstellen**
Marklein
- Heft 13 (1979) **Straßenverkehrszählung 1978 in der Bundesrepublik Deutschland –
Erhebungs- und Hochrechnungsmethodik**
Draeger, Marklein, Lensing, Schmidt (vergriffen)
- Heft 14 (1979) **Straßenverkehrszählung 1978 in der Bundesrepublik Deutschland –
Ergebnisse für die Bundesfernstraßen**
- Heft 15 (1979) **Straßenverkehrszählung 1978 in der Bundesrepublik Deutschland –
Jahresfahrleistungen und mittlere DTV-Werte**
Draeger
- Heft 16 (1979) **Periodische Analyse des Verkehrsablaufes im Autobahnnetz**
Keller, Linde, Eichberg, Heidemann (vergriffen)
- Heft 17 (1980) **Jahresauswertung 1979-Langzeitzählstellen**
Heidemann (vergriffen)
- Heft 18 (1980) **Jahresganglinien 1979-Langzeitzählstellen**
Heidemann, Schmidt (vergriffen)
- Heft 19 (1981) **Jahresauswertung 1980-Langzeitzählstellen**
Heidemann, Wimber
- Heft 20 (1981) **Jahresganglinien 1980-Langzeitzählstellen**
Heidemann, Wimber
- Heft 21 (1981) **Straßenverkehrszählung 1980 in der Bundesrepublik Deutschland –
Erhebungs- und Hochrechnungsmethodik**
Lensing, Schmidt (vergriffen)
- Heft 22 (1981) **Straßenverkehrszählung 1980 in der Bundesrepublik Deutschland –
Ergebnisse für die Bundesfernstraßen**
Heidemann, Wimber
- Heft 22a (1981) **Straßenverkehrszählung 1980 in der Bundesrepublik Deutschland –
Zählstellenkarte für die Bundesautobahnen und Bundesstraßen
Verkehrsstärkenkarte für Bundesautobahnen und Bundesstraßen**
- Heft 23 (1981) **Straßenverkehrszählung 1980 in der Bundesrepublik Deutschland –
Jahresfahrleistungen und mittlere DTV-Werte**
Lensing, Schmidt, Heidemann, Wimber

- Heft 24 (1982) **Jahresauswertung 1981-Langzeitzählstellen (ISSN 0173 – 2536)**
Blonien, Heidemann, Wimber
- Heft 24a (1982) **Jahresauswertung 1981-Langzeitzählstellen – Verkehrsstärkenkarte für Bundesautobahnen –**
- Heft 25 (1982) **Jahresganglinien 1981-Langzeitzählstellen (ISSN 0173 – 2544)**
Blonien, Schmidt
- Heft 26 (1982) **Typisierung von Verkehrsstärkeganglinien durch clusteranalytische Verfahren**
Heidemann, Wimber (vergriffen)
- Heft 27 (1983) **Jahresauswertung 1982-Langzeitzählstellen (ISSN 0173 – 2536)**
Blonien, Heidemann, Wimber (vergriffen)
- Heft 27a (1983) **Jahresauswertung 1982-Langzeitzählstellen – Verkehrsstärkenkarte für Bundesautobahnen –**
- Heft 28 (1983) **Jahresganglinien 1982-Langzeitzählstellen (ISSN 0173 – 2544)**
Blonien
- Heft 29 (1983) **Typisierung von Verkehrsstärkeganglinien des Schwerverkehrs durch clusteranalytische Verfahren**
Heidemann
- Heft 30 (1984) **Jahresauswertung 1983-Langzeitzählstellen (ISSN 0173–2536) (vergriffen)**
- Heft 30a (1984) **Jahresauswertung 1983-Langzeitzählstellen – Verkehrsstärkenkarte für Bundesautobahnen –**
- Heft 31 (1984) **Jahresganglinien 1983-Langzeitzählstellen (ISSN 0173–2544)**
- Heft 32 (1985) **Jahresauswertung 1984-Langzeitzählstellen (ISSN 0173 – 2536)**
- Heft 32a (1985) **Jahresauswertung 1984-Langzeitzählstellen – Verkehrsstärkenkarte für Bundesautobahnen –**
- Heft 33 (1985) **Jahresganglinien 1984-Langzeitzählstellen (ISSN 0173 – 2544) (vergriffen)**
- Heft 34 (1986) **Jahresauswertung 1985-Langzeitzählstellen (ISSN 0173–2536)**
- Heft 34a (1986) **Jahresauswertung 1985-Langzeitzählstellen – Verkehrsstärkenkarte für Bundesautobahnen –**
- Heft 35 (1986) **Jahresganglinien 1985-Langzeitzählstellen (ISSN 0173–2544)**

Außer der Reihe **Straßenverkehrszählungen** werden noch folgende Veröffentlichungen herausgegeben, in denen über Forschungen aus dem Bereich des Bundesministers für Verkehr berichtet wird:

- **Schriftenreihe**
- **Forschung Stadtverkehr**
- **Forschung Straßenbau und Straßenverkehrstechnik**
- **Unfall- und Sicherheitsforschung im Straßenverkehr**
- **Forschungsberichte der Bundesanstalt für Straßenwesen, Bereich Straßenverkehrstechnik**

Bundesanstalt für Straßenwesen, Bereich Straßenverkehrstechnik, 5060 Bergisch Gladbach 1, Brüderstraße 53, Telefon (0 22 04) 43-631, Telex 8 878 483 bas d · Druck: Druck- und Verlags-GmbH Becher Brühl, 5040 Brühl

<u>Inhalt:</u>	Seite
1. Einleitung	7
2. Datenaufbereitung	7
3. Ganglinienauswahl	8
4. Aufbau der Ganglinien-Grafiken	9
5. Literatur	13
6. Zählstellenverzeichnis zu den Ganglinien-Grafiken	14
 Ganglinien-Grafiken	 21

1. Einleitung

Im vorliegenden Heft sind von ausgewählten Langzeitzählstellen auf Bundesautobahnen und Bundesstraßen die für das Jahr 1985 ermittelten täglichen Verkehrsstärken für die Zeitbereiche 0-24 Uhr und 15-19 Uhr in Form von Balkendiagrammen (Jahresganglinien) dargestellt.

Aus diesen Ganglinien lassen sich die absoluten Verkehrsstärken der einzelnen Tage des Jahres 1985 in chronologischer Reihenfolge - und damit auch die zeitlichen Verläufe z.B. des Wochen- und Jahresverkehrs - auf den entsprechenden Streckenabschnitten ansehen. Diese Informationen ermöglichen zusammen mit den statistischen Daten der Jahresauswertung 1985 [1] und weiteren Strukturdaten (z.B. Lage der Zählstelle in Ballungsräumen) die verkehrsbezogene Analyse von Streckenabschnitten.

2. Datenaufbereitung

Als Rohdaten dienten die bei der Bundesanstalt für Straßenwesen archivierten Stundenverkehrsstärken des Jahres 1985. Im Rahmen der Jahresauswertung 1985 wurden aus diesen Werten Datenreihen der täglichen Verkehrsstärke berechnet und durch Plausibilitätskontrollen von Ausreißerwerten bereinigt.

Lückenhafte Datenreihen konnten durch Interpolation geschätzter Tagesverkehrsstärken weitestgehend vervollständigt werden. Das - in [1] näher beschriebene - Interpolationsverfahren berücksichtigt zeitliche und räumliche Einflüsse auf das Verkehrsgeschehen und liefert für fast alle Zählstellen lückenlose und plausible Datenreihen. Die Interpolation dient in erster Linie der Ermittlung unverzerrter jahresbezogener Ergebnisse (z.B. DTV-Werte) auch bei unvollständigen Datenreihen. Bei der Betrachtung einzelner Tageswerte muß berücksichtigt werden, daß ein einzelner Schätzwert zeitlich und räumlich begrenzte Einflüsse nur im

beschränkten Maße wiedergeben kann; interpolierte Tageswerte sind deshalb in den grafischen Darstellungen der Ganglinien besonders gekennzeichnet. Die Umrechnung interpolierter Tageswerte auf stündliche Verkehrsstärken erfolgt, indem der jeweilige Tagesschätzwert mit dem mittleren Stundenanteil am Tagesverkehr im sogenannten Normalzeitbereich (keine Ferien- und winterliche Witterungseinflüsse) gewichtet wird (vgl. [1]).

3. Ganglinienauswahl

Die Auswahl der in diesem Heft veröffentlichten Ganglinien erfolgte zum einen unter dem Aspekt, typische Strukturen des Wochen- und Jahresverkehrs aufzuzeigen; zum anderen wurde die Auswahl so getroffen, daß sich für Strecken mit überregionaler Bedeutung möglichst für den gesamten Streckenverlauf ein Bild der zeitlichen Verteilung des Verkehrsaufkommens ersehen läßt. Auf Streckenzügen mit mehreren Zählstellen wurden diejenigen berücksichtigt, die sich von den benachbarten Zählstellen weniger in der Höhe des Verkehrsaufkommens als vielmehr in der Struktur des Jahres- und Wochenverkehrs unterscheiden.

Die Reihenfolge der Ganglinien entspricht folgender Sortierung:

1. Autobahnen vor Bundesstraßen
2. aufsteigend nach Straßenummer
3. geographische Lage der Zählstellen
 - von Nord nach Süd
 - von West nach Ost

Durch diese Sortierfolge lassen sich die räumliche Entwicklung des Verkehrsaufkommens und Funktionsänderungen im Streckenverlauf an Hand benachbarter Grafiken verfolgen.

Streckenverläufe und Zählstellenlagen sind aus den in [1] befindlichen Karten und bei Autobahnen zusätzlich aus der Verkehrsstärkenkarte für Bundesautobahnen 1985 [2] ersichtlich.

Ein Verzeichnis der Zählstellen, von denen Ganglinien in diesem Heft dargestellt sind, befindet sich auf den Seiten 14 bis 20 mit Straßenbezeichnung, Lagekilometer, Zählstellennummer, Bundesland, Zählstellenname, Richtungszielen und Seitennummer der zugehörigen Grafik als Information.

Die Ganglinien ausgewerteter Zählstellen (vgl. [1]), die in diesem Band nicht veröffentlicht sind, können bei der Bundesanstalt für Straßenwesen angefordert werden.

4. Aufbau der Ganglinien-Grafiken

Jede Grafik enthält Angaben zur Zählstelle, vier Schaubilder mit Darstellungen von Jahresganglinien und einige ausgewählte statistische Daten.

Angaben zur Zählstelle:

- ZST: Zählstellenname als örtliche Lagebezeichnung
- NR: Zählstellennummer
 - Ziffer 1-4: Nummer des TK-Blattes (topographische Karte 1:25000), auf dem der Ort der Zählstelle eingetragen ist
 - Ziffer 5-8: BAST-Kennung der Zählstelle
- LAND: Bundesland, in dem die Zählstelle liegt
- STRASSE: Straßenklasse (A $\hat{=}$ Autobahn, B $\hat{=}$ Bundesstraße) und Straßennummer, ggfs. mit Straßennummern-Zusatz
- KM: Lagekilometer
- NETZKNOTEN: Netzknotennummer der benachbarten Knoten

Darstellung der Jahresganglinien:

In vier Schaubildern sind von oben nach unten folgende Ganglinien dargestellt:

Schaubild 1: Jahresganglinie der Kfz-Verkehrsstärke
in der ersten Richtung für den Zeitbereich
0-24 Uhr

Schaubild 2: Jahresganglinie der Kfz-Verkehrsstärke
in der ersten Richtung für den Zeitbereich
15-19 Uhr

Schaubild 3: Jahresganglinie der Kfz-Verkehrsstärke
in der zweiten Richtung für den Zeitbereich
0-24 Uhr

Schaubild 4: Jahresganglinie der Kfz-Verkehrsstärke
in der zweiten Richtung für den Zeitbereich
15-19 Uhr

Bei Zählstellen mit gesonderter Lkw-Erfassung sind in den Schaubildern zusätzlich die Ganglinien der Lkw-Verkehrsstärken eingezeichnet.

Linien parallel zur Zeitachse markieren die durchschnittliche tägliche Verkehrsstärke (DTV) für die einzelnen Richtungen.

Die für einen Tag ermittelten Verkehrsstärken sind als Balken dargestellt, wobei die Balkenhöhe die jeweilige Verkehrsstärke widerspiegelt. Um Verkehrsstärken, die auf Zählwerten basieren, von interpolierten Werten (vgl. 2) unterscheiden zu können, sind in den Schaubildern 1 und 3 (Zeitbereich 0-24 Uhr) bei geschätzten Tageswerten unterhalb der Zeitachse sogenannte "Interpolationsbalken" in unterschiedlicher Höhe eingezeichnet, die folgende Bedeutung haben:

Interpolationsbalken:



Bedeutung:

Kfz-Verkehrsstärke aus Zähl-
daten ermittelt, Lkw-Verkehrsstärke
geschätzt



Kfz-Verkehrsstärke geschätzt,
Lkw-Verkehrsstärke aus Zähl-
daten ermittelt

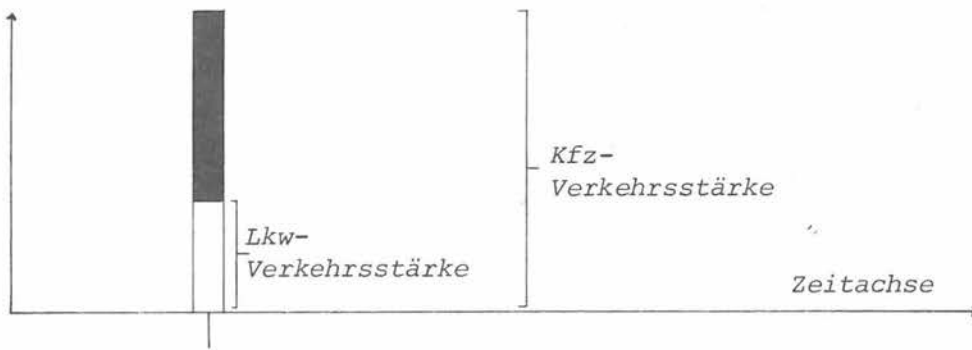


Kfz- und Lkw-Verkehrsstärke
geschätzt

(Bsp.: Grafik S. 23)

Um die zeitliche Orientierung zu erleichtern und die Struktur des Wochenverkehrs stärker hervorzuheben, sind für Sonntage die Verkehrsstärkebalken geschwärzt und unterhalb der Zeitachse die zugehörigen Tagesdaten angegeben. Bei Zählstellen mit separater Lkw-Erfassung ist entsprechend der Lkw-Verkehrsstärke die Schwärzung unterbrochen.

Beispiel:



6 = Tagesdatum, z.B. 06.01.1985

Damit bei der Darstellung der einzelnen Ganglinien kein Informationsverlust entsteht, ist die Skalierung der Verkehrsstärke-Achse nicht einheitlich, sondern in Abhängigkeit von dem Verkehrsaufkommen an einer Zählstelle - wie in Tabelle 1 angegeben - variabel gehalten. Dies ist beim Vergleich von Ganglinien zu beachten.

Skalierung Fz/24 h	Standard	Geringes Verkehrsaufkommen		Starkes Verkehrsaufkommen	
		0-10.000	0-25.000	0-75.000	0-100.000
Autobahn	0-50.000	0-10.000	0-25.000	0-75.000	0-100.000
Bundesstraße	0-20.000	0-10.000		0-40.000	0- 60.000

Tabelle 1: Skalierungen der Verkehrsstärke-Achsen

Statistische Daten:

Für jede Richtung sind folgende Werte angegeben:

- DTV KFZ: Durchschnittliche tägliche Verkehrsstärke der Kfz
- DTV LKW: Durchschnittliche tägliche Verkehrsstärke der Lkw und Anteil des Lkw-Verkehrs am Kfz-Verkehr in Prozent

Bei der Berechnung der DTV-Werte wurden analog zur Jahresauswertung 1985 [1] gezählte und interpolierte Werte berücksichtigt (Hinweis: geringfügige Differenzen zu den in [1] veröffentlichten Werten beruhen auf unterschiedlichen Rundungsverfahren der benutzten Programmpakete).

- MAX WERKTAG: Maximale tägliche Verkehrsstärke der Kfz an Werktagen (Mo-Sa) des Jahres 1985 außerhalb der Hauptreisezeit (14.06.-16.09.) und außerhalb der Weihnachts-, Oster-, Pfingst- und Sommerferien des betreffenden Bundeslandes
- MAX FER-WKTAG: Maximale tägliche Verkehrsstärke der Kfz an Werktagen (Mo-Sa) innerhalb der Hauptreisezeit oder der Weihnachts-, Oster-, Pfingst- oder Sommerferien des betreffenden Bundeslandes
- MAX SO+FEITAG: Maximale tägliche Verkehrsstärke der Kfz an Sonntagen und Feiertagen des betreffenden Bundeslandes

Bei der Berechnung der Werte MAX WERKTAG, MAX FER-WKTAG und MAX SO+FEITAG wurden nur die Verkehrsstärken berücksichtigt, die auf gezählten Werten beruhen. Ergänzend ist zu jedem dieser Werte das Datum und der Wochentag des Tages angegeben, für den dieser Wert ermittelt wurde.

5. Literatur:

- [1] Jahresauswertung 1985 - Langzeitzählstellen
Schriftenreihe "Straßenverkehrszählungen",
Heft 34, Bergisch Gladbach 1986

- [2] Jahresauswertung 1985 - Langzeitzählstellen
- Verkehrsstärkenkarte für Bundesautobahnen -
Schriftenreihe "Straßenverkehrszählungen",
Heft 34a, Bergisch Gladbach 1986

6. ZAEHLSTELLENVERZEICHNIS ZU DEN GANGLINIEN-GRAFIKEN

STRASSE		ZAEHLSTELLE				FERNZIELE		GANGL. GRAFIK SEITE	
NR.	KILOM.	NR.	LAND	NAME	1. RICHTUNG	2. RICHTUNG			
A	1	58,6	2130	1108	(SH)	BAD SCHWARTAU	OLDENBURG (H)	HAMBURG	21
A	1	3,9	2426	2217	(HH)	AD HAMBURG SUEDOST	BREMEN	LUEBECK	22
A	1	13,6	2526	3351	(NI)	GLUESINGEN	HAMBURG	BREMEN	23
A	1	72,2	2720	3302	(NI)	BCKEL	HAMBURG	BREMEN	24
A	1	186,6	3414	3309	(NI)	HOLDORF	BREMEN	OSNABRUECK	25
A	1	388,2	4809	5011	(NW)	SCHLOSS BURG	DORTMUND	KOELN	26
A	1	421,3	5007	5032	(NW)	LOEVENICH	LEVERKUSEN	EUSKIRCHEN	27
A	1	433,6	5106	5010	(NW)	HUERTH	EUSKIRCHEN	KOELN	28
A	1		5406	5047	(NW)	NETTERSHEIM	EUSKIRCHEN	B 51 / BITBURG	29
A	1	38,8	6407	0175	(SA)	NONNWEILER-KASTEL	TRIER	SAARBRUECKEN	30
A	2	188,9	3627	3306	(NI)	PEINE	BRAUNSCHWEIG	HANNOVER	31
A	2	367,7	4114	5102	(NW)	OELDE	DORTMUND	HANNOVER	32
A	2	471,0	4407	5026	(NW)	STERKRADE	DUISBURG	DORTMUND	33
A	2	480,1	4506	5667	(NW)	AK DUISBURG/OBERH. (SUED)	DORTMUND/ A 42	DUISBURG	34
A	2	498,4	4505	5022	(NW)	AK MOERS (OST)	DUISBURG	VENLO / A 57	35
A	2	520,2	4603	5018	(NW)	WANKUM	DUISBURG	NIEDERLANDE	36
A	3	54,2	4306	5001	(NW)	HUENXE	NIEDERLANDE	OBERHAUSEN	37
A	3	77,1	4607	5002	(NW)	BREITSCHIED	LEVERKUSEN	OBERHAUSEN	38
A	3	128,4	5008	5672	(NW)	AD HEUMAR (NORD)	LEVERKUSEN	FRANKFURT/ A 4	39
A	3	0,5	5008	5673	(NW)	AD HEUMAR (SUED)	LEVERKUSEN/A 4	FRANKFURT	40
A	3	18,8	5109	5005	(NW)	SIEGBURG	FRANKFURT	KOELN	41
A	3	133,2	5715	6849	(HE)	IDSTEIN	KOELN	FRANKFURT	42
A	3	165,5	5917	6854	(HE)	AD MOENCHHOF (OST)	KOELN	FRANKFURT	43
A	3	193,0	5919	6859	(HE)	HANAU	FRANKFURT	WUERZBURG	44
A	3	277,0	6224	9034	(BY)	WUERZBURG (WEST)	NUERNBERG	FRANKFURT	45
A	3	401,3	6533	9039	(BY)	AK NUERNBERG (WEST)	REGENSBURG	WUERZBURG	46
A	3	404,4	6533	9040	(BY)	AK NUERNBERG (OST)	REGENSBURG	WUERZBURG	47
A	3	596,7	7346	9086	(BY)	AS PASSAU-NORD	PASSAU	REGENSEURG	48
A	3	626,4	7546	9085	(BY)	POCKING	OESTERREICH	PASSAU	49
A	4	7,9	5102	5008	(NW)	WUERSELEN	KOELN	NIEDERLANDE	50
A	4	52,5	5106	5009	(NW)	KERPEN	AACHEN	KOELN	51
A	4	80,4	5008	5021	(NW)	AD HEUMAR (WEST)	AD HEUMAR/ A 3	AK KOELN-WEST	52
A	4	92,8	5008	5015	(NW)	BENSBERG- FRANKENFORST	KOELN	OLPE	53
A	4	133,2	5012	5034	(NW)	ECKENHAGEN	KOELN	OLPE	54
A	5	392,6	5221	6811	(HE)	ALSFELD	KASSEL / A 7	GIESSEN	55
A	5	433,4	5418	6815	(HE)	REISKIRCHEN	KASSEL / A 5	FRANKFURT	56
A	5	450,5	5518	6817	(HE)	BUTZBACH	KASSEL / A 5	FRANKFURT	57
A	5	487,7	5817	6821	(HE)	AK FRANKFURT- NORDWEST	KASSEL / A 5	FRANKFURT	58
A	5	53,0	6317	6940	(HE)	HEPPENHEIM	FRANKFURT	HEIDELBERG	59
A	5	626,6	7016	8023	(BW)	KARLSRUHE-DURLACH	HEIDELBERG	BASEL	60
A	5	676,3	7314	8035	(BW)	ACHERN	KARLSRUHE	BASEL	61
A	5		8411	8099	(BW)	WEIL AM RHEIN	KARLSRUHE	BASEL	62
A	6	677,5	6708	0101	(SA)	BISCHMISHEIM	KAISERSLAUTERN	SAARBRUECKEN	63
A	6	577,3	6415	4604	(RP)	GEROLSHEIM	MANNHEIM	KAISERSLAUTERN	64
A	6	589,7	6717	8016	(BW)	WALLDORF	HEILBRONN	MANNHEIM	65
A	6	582,0	6617	8015	(BW)	HOCKENHEIMPING	MANNHEIM	HEILBRONN	66
A	6	650,4	6822	8091	(BW)	SCHWABBACH	NUERNBERG	MANNHEIM	67
A	6	392,7	6632	9944	(BY)	SCHWABACH-OST	NUERNBERG	HEILBRONN	68
A	6	8,5	6533	9054	(BY)	AK ALTDORF (OST)	AMBERG	NUERNBERG	69
A	7	179,5	1122	1109	(SH)	ELLUND	DAENEMARK	FLENSBURG	70
A	7	48,7	2225	1103	(SH)	QUICKBOEN	FLENSBURG	HAMBURG	71
A	7	27,0	2425	2214	(HH)	ELBTUNNEL	NEUMUENSTER	HANNOVER	72
A	7	45,8	2924	3301	(NI)	BISPINGEN	HAMBURG	HANNOVER	73

S T R A S S E		Z A E H L S T E L L E				F E R N Z I E L E		GANGL. GRAFIK
NR.	KILOM.	NR.	LAND	NAME	1. RICHTUNG	2. RICHTUNG	SEITE	
A 7	228,8	4126 4602	(NI)	DLEDERODE	HANNOVER	KASSEL	74	
A 7	46,0	5524 6878	(HE)	WELKERS	KASSEL	WUERZBURG	75	
A 7	144,3	6226 9452	(BY)	AK BIEBELRIED (SUED)	FULDA	ULM	76	
A 7	245,4	7526 8061	(BW)	LANGENAU	WUERZBURG	ULM	77	
A 7	305,3	7926 9231	(BY)	MEMMINGEN-SUED	ULM	KEMPTEN	78	
A 8	4,1	6607 0147	(SA)	SCHWARZENHOLZ	PIRMASENS/ A 1	SAARLOUIS	79	
A 8	0,6	6710 7101	(RP)	ZWEIBRUECKEN	PIRMASENS	NEUNKIRCHEN	80	
A 8	207,1	7220 8073	(BW)	STUTTGART-VAIHINGEN	ULM	KARLSRUHE	81	
A 8	156,6	7423 8066	(BW)	MUEHLHAUSEN	ULM	STUTTGART	82	
A 8	1,0	7834 9140	(BY)	MUENCHEN-WEST	MUENCHEN	AUGSBURG	83	
A 8	20,4	8036 9171	(BY)	HOLZKIRCHEN	SALZBURG	MUENCHEN	84	
A 8	97,0	8141 9200	(BY)	SCHWEINBACH	SALZBURG	MUENCHEN	85	
A 9	294,5	5935 9001	(BY)	AD BAYREUTH (NORD)	BERLIN	MUENCHEN	86	
A 9	371,8	6533 9042	(BY)	AK NUERNBERG (NORD)	BERLIN	MUENCHEN	87	
A 9	377,9	6533 9060	(BY)	FISCHBACH	BERLIN	MUENCHEN	88	
A 9	522,5	7735 9115	(BY)	MUENCHEN NORDKREUZ	NUERNBERG	MUENCHEN	89	
A 9	525,4	7735 9120	(BY)	GROSSLAPPEN	NUERNBERG	MUENCHEN	90	
A 23	30,5	2123 1154	(SH)	NORDOE 4	ITZEHOE	HAMBURG	91	
A 24	48,9	2430 1110	(SH)	GUDOW	BERLIN	HAMBURG	92	
A 27	105,0	2217 3354	(NI)	NORDHOLZ	CUXHAVEN	BREMERHAVEN	93	
A 27	115,0	2517 3343	(NI)	STOTEL	BREMERHAVEN	BREMEN	94	
A 27	75,7	2818 2403	(BR)	SCHWARZER WEG	HANNOVER	BREMERHAVEN	95	
A 27	34,0	3120 3303	(NI)	VERDEN	BREMEN	WALSRODE / A 7	96	
A 28		2916 3315	(NI)	HASBRUCH	DELLENHORST	OLDENBURG	97	
A 29	51,0	2714 3349	(NI)	WEMKENDORF	WILHELMSHAVEN	OLDENBURG	98	
A 30	92,5	3817 5103	(NW)	KIRCHLENGERN	OSNABRUECK	BAD OEYNHAUSEN	99	
A 31	21,5	2610 3350	(NI)	RIEPE	EMDEN	LEER / B 70	100	
A 42	18,4	4506 5024	(NW)	AK DUISBURG/OEHRH. (CST)	DORTMUND	DUISBURG/ A 2	101	
A 42	43,7	4408 5116	(NW)	WANNE-EICKEL	DORTMUND	DUISBURG	102	
A 43	6,7	4011 5109	(NW)	ALBACHTEN	RECKLINGHAUSEN	MUENSTER	103	
A 43	28,8	4409 5107	(NW)	HERNE	RECKLINGHAUSEN	WUPPERTAL	104	
A 44	10,3	5103 5020	(NW)	AK AACHEN (SUED)	AK AACHEN/ A 4	BELGIEN	105	
A 44	34,7	5004 5017	(NW)	JUELICH-MERSCH	AACHEN	KREFELD / A 61	106	
A 44	119,8	4414 5110	(NW)	SOEST	DORTMUND	KASSEL	107	
A 44	32,1	4521 6866	(HE)	NIEDERELSUNGEN	KASSEL	DORTMUND	108	
A 45	23,0	4511 5104	(NW)	DORTMUND-SUED	DORTMUND	SIEGEN	109	
A 45	101,2	5113 5106	(NW)	FREUDENBERG	SIEGEN	DORTMUND	110	
A 45	246,7	5920 9950	(BY)	KAHL	GIESSEN	ASCHAFFENBURG	111	
A 46	27,0	4904 5041	(NW)	HOCHNEUKIRCH	A 61/ ERKELENZ	NEUSS	112	
A 46	41,7	4805 5016	(NW)	NEUSS-HOLZHEIM	NEUSS / A 57	JUECHEN / A 44	113	
A 46		4708 5045	(NW)	WUPPERTAL-SONNBORN	DUESSELDORF	HAGEN / A 1	114	

S T R A S S E		Z A E H L S T E L L E				F E R N Z I E L E		GANGL. GRAFIK SEITE
NR.	KILOM.	NR.	LAND	NAME	1. RICHTUNG	2. RICHTUNG		
A 48	91,5	5907 4603	(RP)	LAUFELD	TRIER	KOBLENZ	115	
A 48	27,6	5610 7133	(RP)	AK KOBLENZ (WEST)	MONTABAU/ A 3	TRIER	116	
A 48	18,3	5511 7131	(RP)	RHEINBRUECKE BENDORF	TRIER	MONTABAU	117	
A 52	26,1	4507 5028	(NW)	ESSEN-BREDENEY	ESSEN	DUESSELDORF	118	
A 57	95,7	4806 5014	(NW)	AD NEUSS (SUED)	AD NEUSS	KOELN	119	
A 59		5008 5674	(NW)	AK HEUMAR (FLUGHAFEN)	KOELN / A 3	BONN	120	
A 60	12,2	6015 7063	(RP)	RHEINBRUECKE WEISENAU	RUESSELSHEIM	BINGEN	121	
A 60	27,3	5915 7109	(RP)	HEIDESHEIM	RUESSELSHEIM	BINGEN	122	
A 61	7,5	5106 5012	(NW)	KERPEN-TUERNICH	KOBLENZ	MOENCHENGLADB.	123	
A 61	185,0	5408 7148	(RP)	AHRTALBRUECKE	KOELN	KOBLENZ	124	
A 61	292,7	6012 7233	(RP)	DAXWEILER	KOBLENZ	LUDWIGSHAFEN	125	
A 61	379,9	6616 7119	(RP)	RHEINBRUECKE SPEYER-NORD	LUDWIGSHAFEN	HOCKENHEIM/A 6	126	
A 62		6409 7128	(RP)	RUECKWEILER	LANDSTUHL/ A 6	NONNWEILER/A 1	127	
A 63		6214 7100	(RP)	ALBIG	MAINZ	KAISERSLAUTERN	128	
A 65	5,6	6915 7045	(RP)	KANDEL	LANDAU	KARLSRUHE	129	
A 66	25,0	5915 6902	(HE)	WIESBADEN- ERBENHEIM	FRANKFURT	WIESBADEN	130	
A 67	3,1	6016 6931	(HE)	RUESSELSHEIM-OST	WIESBADEN/ A 3	DARMSTADT	131	
A 67	538,2	6317 6828	(HE)	GERNSHEIM	FRANKFURT	MANNHEIM	132	
A 73	32,4	6431 9952	(BY)	AK ERLANGEN (NORD)	BAMBERG	NUERNBERG	133	
A 73	21,2	6532 9111	(BY)	AS NUERNBERG/ FUERTH	BAMBERG	FEUCHT / A 9	134	
A 73	1,2	6633 9005	(BY)	ROETHENBACH	NUERNBERG	A 9 / MUENCHEN	135	
A 81	83,9	6224 9035	(BY)	WUERZBURG (SUED)	WUERZBURG	STUTTGART	136	
A 81	524,8	6722 8084	(BW)	NEUENSTADT	WUERZBURG	STUTTGART	137	
A 81	557,8	7021 8086	(BW)	PLEIDELSHEIM	WUERZBURG	STUTTGART	138	
A 81	629,1	7518 8028	(BW)	HORB	STUTTGART	SINGEN	139	
A 93	23,6	7336 9100	(BY)	ELSENDORF	REGENSBURG	A 9 / MUENCHEN	140	
A 93	0,5	8138 9190	(BY)	AD INNTAL (SUED)	ROSENHEIM	KIEFERSFELDEN	141	
A 95	15,0	7934 9151	(BY)	OBERDILL	MUENCHEN	GARMISCH-PART.	142	
A 95	53,6	8333 9162	(BY)	GROSSWEIL	MUENCHEN	GARMISCH-PART.	143	
A 96	6,5	7834 9222	(BY)	GRAEFELFING	MUENCHEN	KEMPTEN	144	
A 99	23,2	7836 9211	(BY)	ASCHEIM	A 9 / NUERNBERG	A 8 / SALZBURG	145	
A 430		4508 5037	(NW)	ESSEN-KRAY	BOCHUM	OBERHSN./ A 52	146	
A 553	1,3	5207 5029	(NW)	BLIESHEIM	KOELN	A 61/EUSKIRCH.	147	

S T R A S S E		Z A E H L S T E L L E				F E R N Z I E L E		GANGL. GRAFIK SEITE
NR.	KILOM.	NR.	LAND	NAME	1. RICHTUNG	2. RICHTUNG		
A 555	6,0	5107 5036	(NW)	GODORF	KOELN	BONN	148	
A 565	19,5	5308 5013	(NW)	MECKENHEIM-MERL	A 61/MECKENHM.	BONN	149	
A 650	4,2	6516 7104	(RP)	OGGERSHEIM	BAD DUERKHEIM	LUDWIGSHAFEN	150	
A 862		8211 8052	(BW)	NEUENBURG AM RHEIN	NEUENBURG/ A 5	FRANKREICH	151	
B 1	40,3	4413 5324	(NW)	WESTOENNEN	UNNA	PADERBORN	152	
B 1	21,8	4119 5307	(NW)	HORN	HAMELN	PADERBORN	153	
B 2	86,2	8432 9351	(BY)	OBERAU (SUED)	MUENCHEN	GARM.-PARTENK.	154	
B 2N	14,8	6632 9945	(BY)	SCHWABACH (SUED)	NUERNBERG	AUGSBURG	155	
B 3	85,2	2624 3320	(NI)	TRELDER BERG 1	A1 /OVELGOENNE	SOLTAU	156	
B 3	36,4	3426 3324	(NI)	WESTERCELLE	CELLE	HANNOVER	157	
B 3	10,5	4623 6513	(HE)	WAHNHAUSEN	GOETTINGEN	KASSEL	158	
B 3	94,6	5218 6604	(HE)	GISSELBERG	MARBURG	GIESSEN	159	
B 3		6518 8611	(BW)	HEIDELBERG	DARMSTADT	HEIDELBERG	160	
B 4	12,7	2225 1144	(SH)	ELSEENSEE	KIEL	HAMBURG	161	
B 4		2426 2204	(HH)	MESSBERG	NEUMUENSTER	LUENEBUG	162	
B 4	18,8	2627 3321	(NI)	WINSEN (LUHE)	LUENEBUG	HAMBURG	163	
B 4	18,9	4229 3338	(NI)	KOENIGSKRUG	BRAUNSCHWEIG	BRAUNLAGE	164	
B 5	132,6	1319 1152	(SH)	BREDSTEDT	DAENEMARK	HAMBURG	165	
B 5		2425 2210	(HH)	FRUCHTALLEE	GEESTHACHT	ITZEHOE	166	
B 5	25,6	2527 1121	(SH)	ESCHEBURG	HAMBURG	BERLIN	167	
B 6	22,5	2618 3317	(NI)	HAGEN	BREMERHAVEN	BREMEN	168	
B 6	43,8	3321 3325	(NI)	LANGENDAMM	BREMEN	HANNOVER	169	
B 6	6,9	4129 3336	(NI)	BUENDHEIM	BAD HARZBURG	GOSLAR	170	
B 7	16,2	4615 5308	(NW)	MESCHUDE	MESCHUDE /B 55	ARNSBERG	171	
B 7		4723 6651	(HE)	HELISA	HERLESHAUSEN	KASSEL	172	
B 8	95,0	5312 7002	(RP)	WAHLROD	KOELN	LIMBURG	173	
B 8	14,0	5816 6601	(HE)	KOENIGSTEIN	LIMBURG	FRANKFURT	174	
B 9	19,1	4403 5216	(NW)	GELDERN	KLEVE	KREFELD	175	
B 9	38,5	5309 7011	(RP)	RCLANDSWERTH	BONN	KOBLENZ	176	
B 9	82,9	5611 7014	(RP)	MITTELWEIDEN	BONN	BINGEN	177	
B 9	127,7	5812 7001	(RP)	OBERWESEL	KOBLENZ	BINGEN	178	
B 9	5,3	6116 7219	(RP)	NIERSTEIN	MAINZ	WORMS	179	
B 10	17,9	6711 7005	(RP)	FEHRBACH	PIRMASENS	ZWEIBRUEECKEN	180	
B 10		7019 8678	(BW)	VAHINGEN (ENZ)	STUTTART	PFORZHEIM	181	
B 10		7120 8440	(BW)	STUTTART- ZUFFENHAUSEN	STUTTART	KARLSRUHE	182	
B 11	10,0	7935 9830	(BY)	PULLACH	MUENCHEN	WOLFRATHSHSN.	183	
B 11	11,5	7735 9850	(BY)	DIRNISMANING	FREISING	MUENCHEN	184	
B 12	72,0	7930 9380	(BY)	BUCHLOE	MUENCHEN	KEMPTEN	185	
B 12	56,1	7930 9139	(BY)	LANDSBERG-WEST	MUENCHEN	KEMPTEN	186	

S T R A S S E		Z A E H L S T E L L E				F E R N Z I E L E		GANGL. GRAFIK SEITE
NR.	KILOM.	NR.	LAND	NAME	1. RICHTUNG	2. RICHTUNG		
B 12	31,1	7932 9105	(BY)	STEGEN AM AMMERSEE	MUENCHEN	LANDSBERG	187	
B 12	16,9	7546 9872	(BY)	VORNBACH	PASSAU	MUENCHEN	188	
B 13	9,6	7735 9820	(BY)	NEUHERBERG	INGOLSTADT	MUENCHEN	189	
B 14		7022 8390	(BW)	STRUEMPFELBACH	SCHWAEB. HALL	STUTTART	190	
B 14	66,1	6827 9565	(BY)	FEUCHTWANGEN (OST)	ANSBACH	FEUCHTWANGEN	191	
B 19		6524 8372	(BW)	BAD MERGENTHEIM	WUERZBURG	SCHWAEB. HALL	192	
B 19	35,4	8327 9137	(BY)	HERZMANN'S	KEMPTEN	SONTHOFEN	193	
B 25	66,2	6827 9563	(BY)	FEUCHTWANGEN (MITTE)	ROTHENBURG	DINKELSBUEHL	194	
B 27		4825 6105	(HE)	HOCHENEICHE	GOETTINGEN	BAD HERSFELD	195	
B 27		5524 6345	(HE)	LOESCHENROD 1	FULDA	WUERZBURG	196	
B 27		6521 8620	(BW)	RITTERSBACH	WUERZBURG	HEILBRONN	197	
B 27		6821 8382	(BW)	NECKARSULM 2	WUERZBURG	STUTTART	198	
B 27		7817 8712	(BW)	ROTTWEIL	TUEBINGEN	SCHWENNINGEN	199	
B 28		7413 8530	(BW)	KEHL	A 5/APPENWEIER	FRANKREICH	200	
B 31		8014 8541	(BW)	HINTERZARTEN	DONAUESCHINGEN	FREIBURG	201	
B 31		8321 8311	(BW)	HARLACHEN	FRIEDRICHSHAF.	STOCKACH/ A 98	202	
B 33	55,2	7715 8700	(BW)	GUTACH	OFFENBURG	DONAUESCHINGEN	203	
B 33		8220 8550	(BW)	RADOLFZELL	SINGEN	KONSTANZ	204	
B 35	2,1	6716 7027	(RP)	RHEINBRUECKE GERMERSHEIM	BRUCHSAL / A 5	SPEYER / B 9	205	
B 36		7115 8685	(BW)	RASTATT	KARLSRUHE	RASTATT	206	
B 37	10,5	6513 7017	(RP)	HOCHSPEYER	BAD DUERKHEIM	KAISERSLAUTERN	207	
B 38	16,9	6118 6402	(HE)	REINHEIM	WEINHEIM / A 5	DARMSTADT	208	
B 40	41,8	6214 7046	(RP)	MAUCHENHEIM	MAINZ	KAISERSLAUTERN	209	
B 40	17,0	5524 6248	(HE)	LOESCHENROD 2	FULDA	SCHLUECHTERN	210	
B 41	3,4	6308 7008	(RP)	BIRKENFELD	IDAR-OBERSTEIN	NEUNKIRCHEN	211	
B 42	12,8	5510 7023	(RP)	FAHR	BONN	NEUWIED	212	
B 42	0,9	5511 7034	(RP)	BENDORF	NEUWIED	LAHNSTEIN	213	
B 42	23,6	6013 6103	(HE)	RUEDESHEIM (RHEIN)	KOBLENZ	WIESBADEN	214	
B 45	3,1	5819 6325	(HE)	BRUCHKOEHEL	BAD NAUHEIM	HANAU / A 66	215	
B 45		6219 6195	(HE)	MUEMLING-GRUMBACH	HANAU / B 26	EBERBACH/ B 37	216	
B 46	23,0	5918 6212	(HE)	OFFENBACH	OFFENBACH	DARMSTADT	217	
B 47	42,0	6316 7080	(RP)	RHEINBRUECKE WORMS	BENSHEIM/ A 67	WORMS	218	
B 48	3,9	6412 7086	(RP)	SCHWEISWEILER	BAD KREUZNACH	HOCHSPEYER/A 6	219	

S T R A S S E		Z A E H L S T E L L E				F E R N Z I E L E		GANGL. GRAFIK SEITE
NR.	KILOM.	NR.	LAND	NAME	1. RICHTUNG	2. RICHTUNG		
B 49	37,6	5809	7019	(RP) KLOTTEN	KOBLENZ	TRIER	220	
B 49	24,8	5515	6403	(HE) WEILBURG	LIMBURG	WETZLAR	221	
B 50	45,2	6010	7060	(RP) KIRCHBERG	BINGEN / A 61	WITTLICH	222	
B 51	12,5	3615	3329	(NI) OSTERCAPPELN	OSNABRUECK	BREMEN	223	
B 51	40,0	4209	5312	(NW) HALTERN	MUENSTER	RECKLINGHAUSEN	224	
B 51	72,1	5107	5205	(NW) BRUEHL	KOELN	EUSKIRCHEN	225	
B 51		5506	5236	(NW) TCNDORF 2	KOELN	BITBURG	226	
B 51N		5605	5235	(NW) DAHLEM	KOELN	BITBURG	227	
B 51		5804	7919	(RP) LASEL	KOELN	TRIER	228	
B 51	0,8	6205	7052	(RP) KONZ	TRIER	SAARBRUECKEN	229	
B 54	62,3	4811	5304	(NW) MEINERZHAGEN	HAGEN	OLPE	230	
B 55	80,4	5010	5204	(NW) LCOPE	KOELN	OLPE	231	
B 56N	430,0	5109	5220	(NW) SIEGBURG/STALLBERG	BONN	GUMMERSBACH	232	
B 57	16,5	5102	5213	(NW) ALSDORF/OFDEN	MOENCHENGLADB.	AACHEN	233	
B 58	61,6	4207	5316	(NW) DCRSTEN 1	HALTERN	WESEL	234	
B 59	14,0	4906	5214	(NW) PULHEIM	KOELN	MOENCHENGLADB.	235	
B 61		3619	5336	(NW) PETERSHAGEN 2	PETERSHAGEN	BREMEN	236	
B 62	3,9	5114	5332	(NW) SIEGEN	SIEGEN	BETZDORF	237	
B 62	0,1	5118	6501	(HE) CHAUSSEEHAUS 2	ALSFELD / B 454	SIEGEN / B 3	238	
B 64	61,4	4023	3339	(NI) ALLERSHEIM	BAD GANDERSHM.	HOLZMINDEN	239	
B 67	25,5	4105	5320	(NW) RHEDE	BORKEN	BOCHOLT	240	
B 68	9,3	3814	3334	(NI) HILTER	OSNABRUECK	PADERBORN	241	
B 68	12,6	3916	5303	(NW) HALLE-GARTNISCH	OSNABRUECK	PADERBORN	242	
B 70	11,8	2509	3348	(NI) GEORGSHEIL 2	NORDDEICH	EMDEN	243	
B 70	14,1	2910	3326	(NI) PAPENBURG	LINGEN	LEER	244	
B 72	2,1	2510	3311	(NI) AURICH	AURICH	CLOPPENBURG	245	
B 73	4,0	2422	3318	(NI) STADE	CUXHAVEN	HAMBURG	246	
B 73		2525	2207	(HH) BUXTEHUDER STR.	HH-HARBURG	CUXHAVEN	247	
B 75	7,7	2918	2405	(BR) LANDESGRENZE HUCHTING	OLDENBURG	BREMEN	248	
B 75		2426	2203	(HH) WANDSBEKER MARKTSTR.	HH-ZENTRUM	LUEBECK	249	
B 76	163,5	1122	1141	(SH) FLENSBURG SUED 3	FLENSBURG	KIEL	250	
B 76	48,3	1829	1149	(SH) ROEBEL	LUEBECK	KIEL	251	
B 77	62,7	2023	1146	(SH) BLAUER LAPPEN	RENSBURG	ITZEHOE	252	

S T R A S S E		Z A E H L S T E L L E				F E R N Z I E L E		GANGL. GRAFIK SEITE
NR.	KILOM.	NR.	LAND	NAME	1. RICHTUNG	2. RICHTUNG		
B 83	7,6	3720 3331	(NI)	HESS. CLDENDORF	HAMELN	MINDEN / B 65	253	
B 83	53,8	5024 6493	(HE)	BEBRA	KASSEL	BAD HERSFELD	254	
B 173	43,8	5833 9572	(BY)	ZETTLITZ (OST)	HOF	BAMBERG	255	
B 207	12,9	2130 1142	(SH)	GROSS-GROENAU	LUEBECK	HAMBURG	256	
B 207	112,7	1631 1124	(SH)	OLDENBURG (HOLSTEIN)	PUTTGARDEN	HAMBURG	257	
B 213	6,3	3409 3327	(NI)	LINGEN	CLOPPENBURG	NORDHORN	258	
B 221		4703 5432	(NW)	BRUEGGEN 1	VENLO / A 61	HEINSEBERG	259	
B 230	52,9	4805 5238	(NW)	HOLZHEIM	MOENCHENGLADB.	NEUSS	260	
B 253		4823 6390	(HE)	MELSUNGEN	BAD WILDUNGEN	MELSUNGEN/B 83	261	
B 257		5507 7050	(RP)	HOENNINGEN	BONN	NUERBURGRING	262	
B 257		5607 7044	(RP)	ZERRMUELLEN	BONN	BITBURG	263	
B 257	10,6	6104 7139	(RP)	ALSDORF	LUXEMBURG	BITBURG	264	
B 404	16,0	1726 1155	(SH)	NETTELSEE	KIEL	BAD SEGEBERG	265	
B 406	3,8	6404 0393	(SA)	NENNIG (OST)	MERZIG	LUXEMBG./B 419	266	
B 512		7546 9870	(BY)	NEUHAUS	OESTERREICH	PASSAU	267	

JAHRESGANGLINIEN

1985

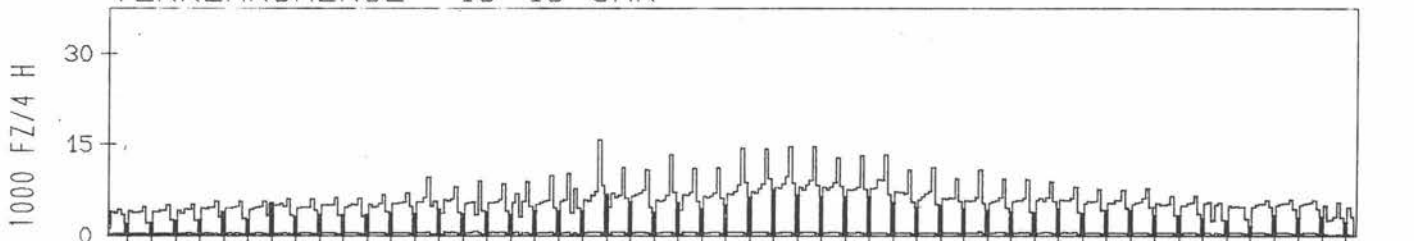
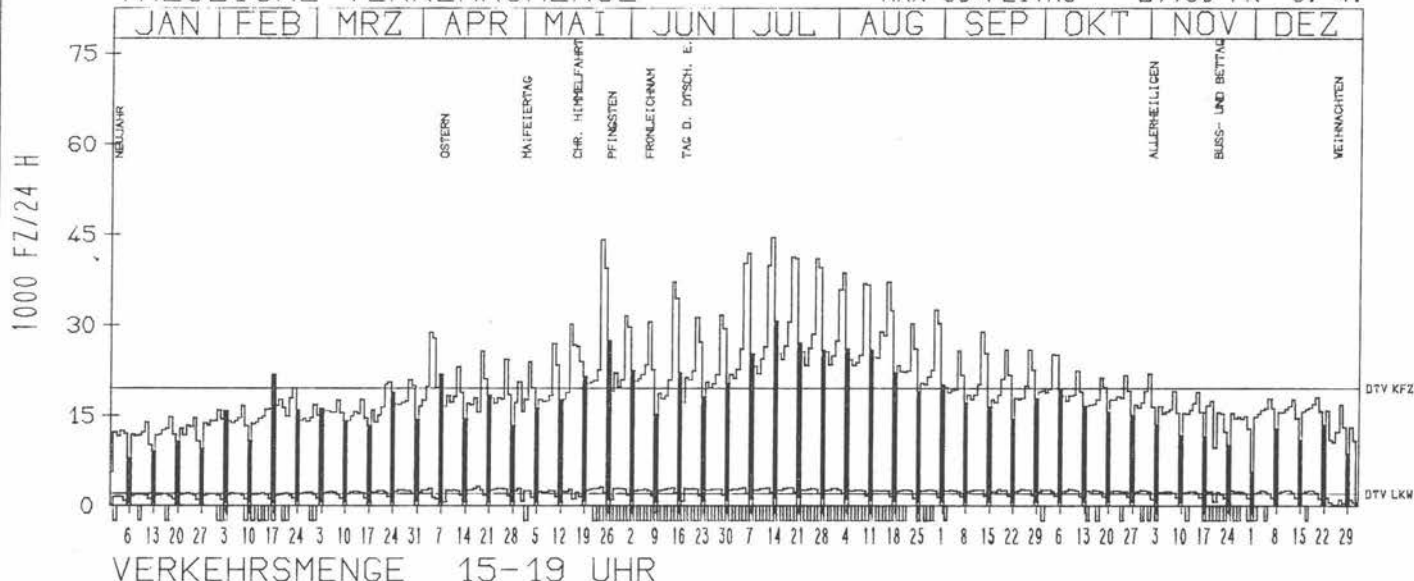
ZST: BAD SCHWARTAU
NR.: 2130 1 108

LAND: SCHLESWIG-HOLSTEIN
STRASSE: A 1
KM: 58.6
NETZKNOTEN:

RICHTUNG NORD

DTV KFZ 19451
DTV LKW 1988 = 10.22 %
MAX WERKTAG 30136 MI 15. 5.
MAX FER-WKTAG 32508 FR 30. 8.
MAX SO+FEITAG 27750 FR 5. 4.

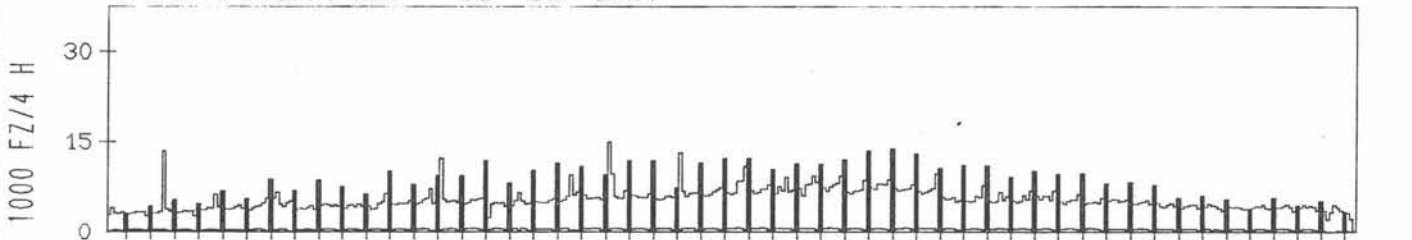
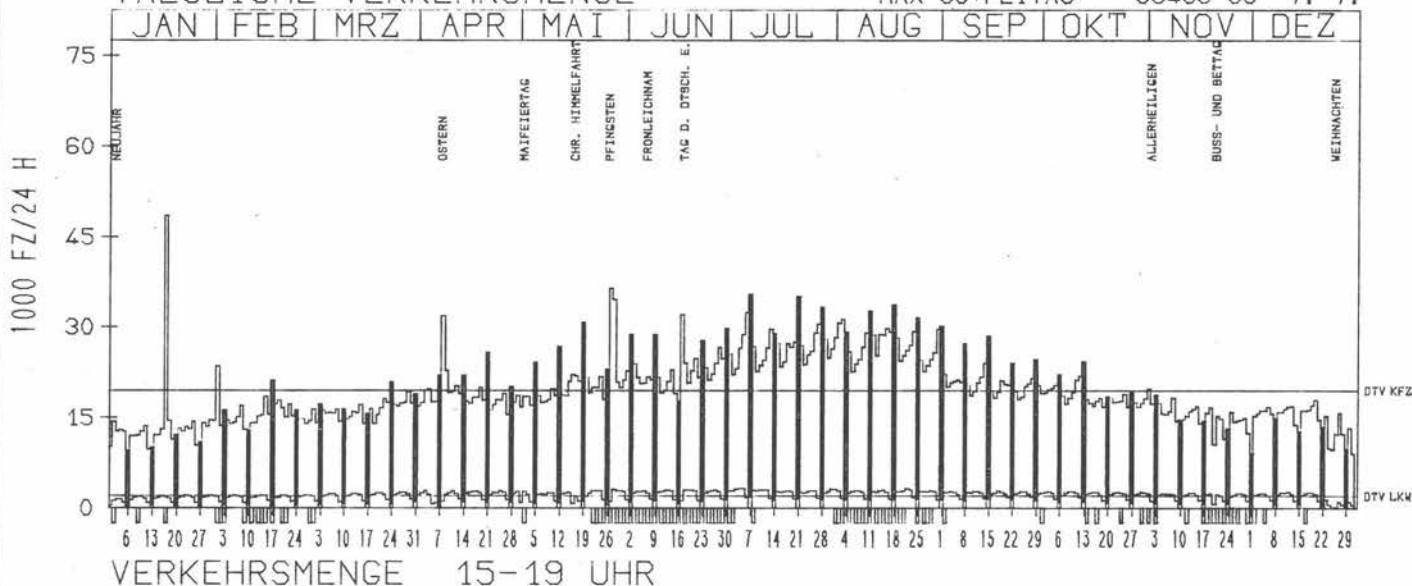
TAEGLICHE VERKEHRSMENGE



RICHTUNG SUED

DTV KFZ 19587
DTV LKW 2040 = 10.42 %
MAX WERKTAG 21941 SA 12. 10.
MAX FER-WKTAG 32528 SA 6. 7.
MAX SO+FEITAG 35499 SO 7. 7.

TAEGLICHE VERKEHRSMENGE



JAHRESGANGLINIEN

1985

ZST: AD HAMBURG SUEDOST

LAND:
STRASSE
KM:
NETZKNOTEN:

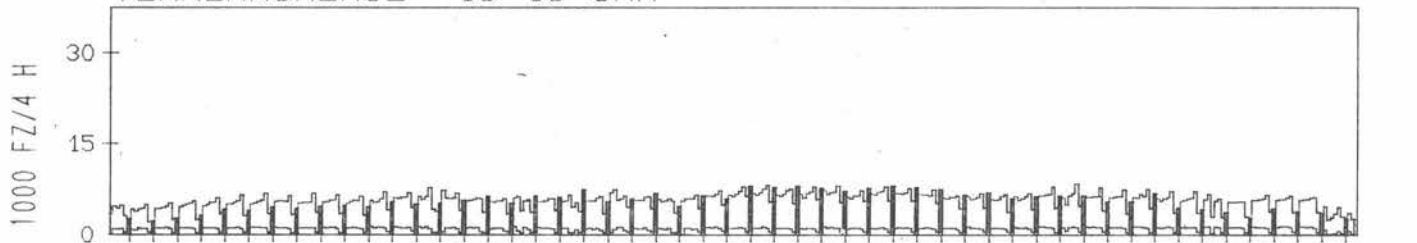
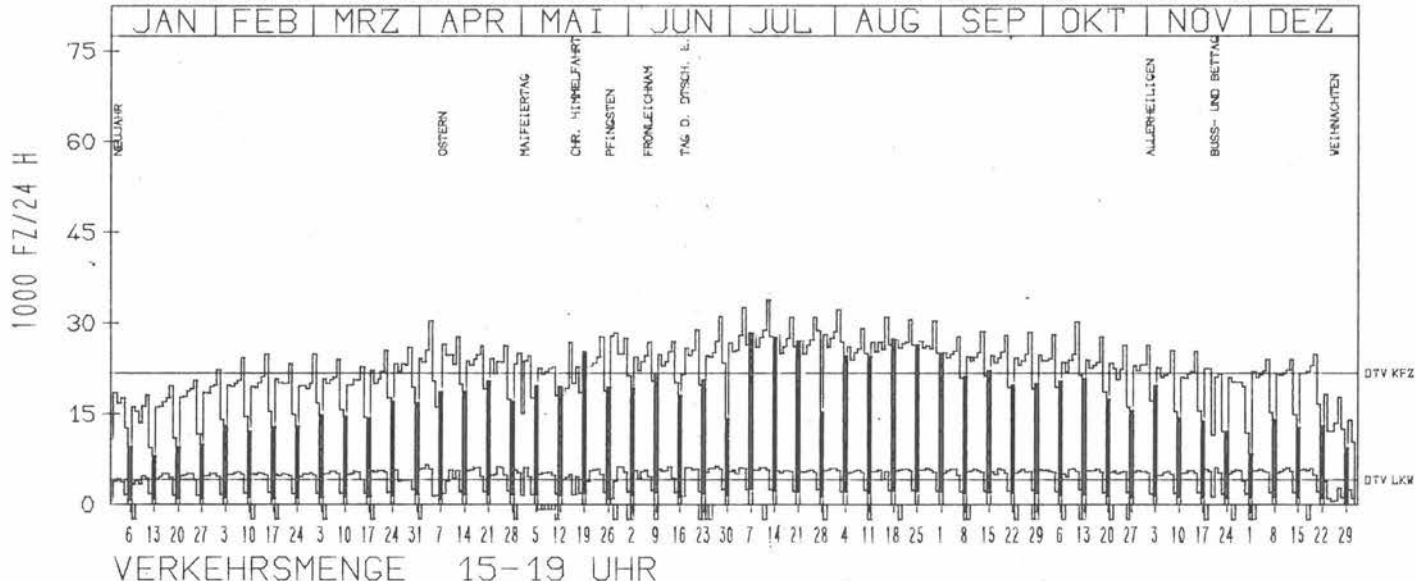
HAMBURG
A 1
3.9

NR.: 2426 2 217

RICHTUNG SUED

DTV KFZ	21751
DTV LKW	4179 = 19,21 %
MAX WERKTAG	30319 DO 4. 4.
MAX FER-WKTAG	33827 FR 12. 7.
MAX SO+FEITAG	28374 SO 7. 7.

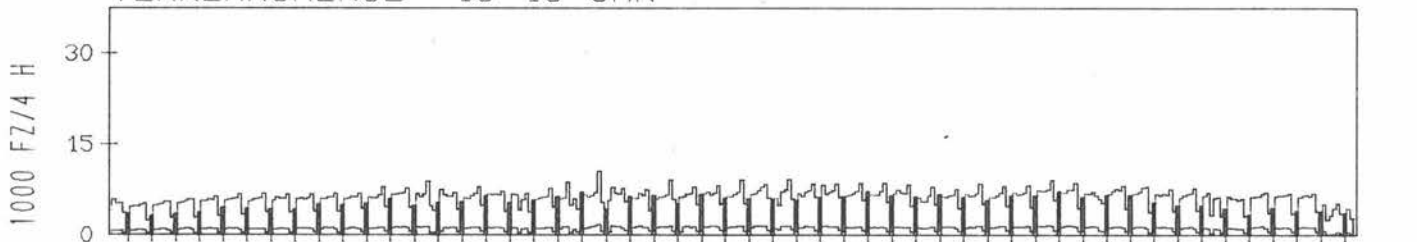
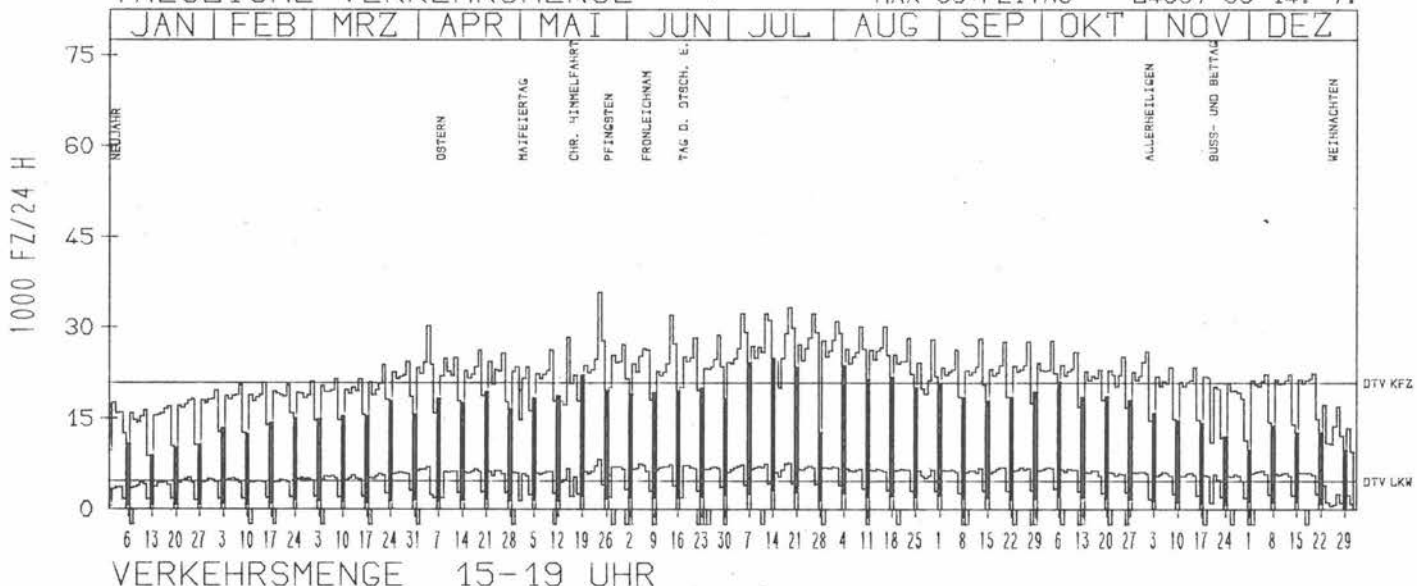
TAEGLICHE VERKEHRSMENGE



RICHTUNG NORD

DTV KFZ	20939
DTV LKW	4720 = 22,54 %
MAX WERKTAG	30338 DO 4. 4.
MAX FER-WKTAG	35943 FR 24. 5.
MAX SO+FEITAG	24857 SO 14. 7.

TAEGLICHE VERKEHRSMENGE



JAHRESGANGLINIEN 1985

ZST: GLUESINGEN

LAND: STRASSE
KM:

NIEDERSACHSEN
A 1
13.6

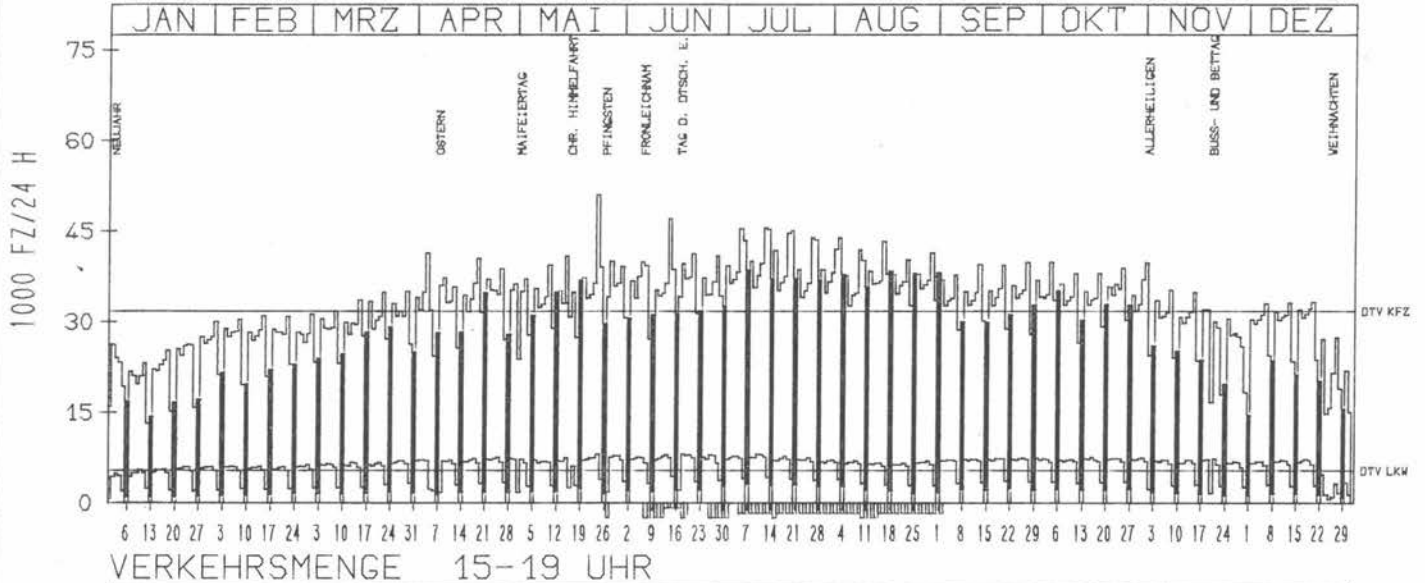
NR.: 2526 3 351

NETZKNOTEN:

RICHTUNG NÖRD

TAEGLICHE VERKEHRSMENGE

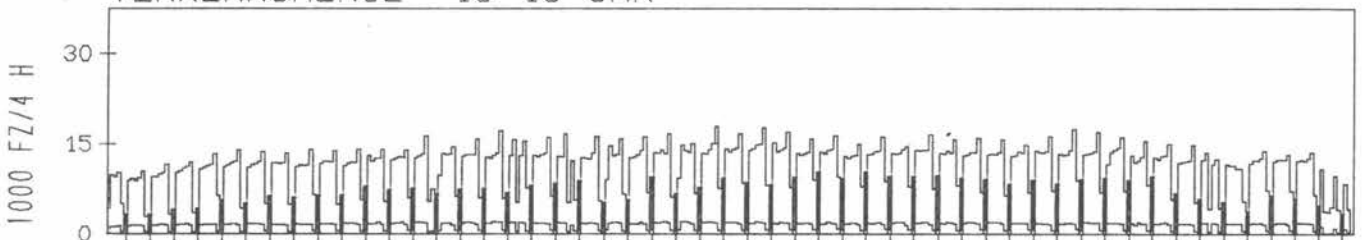
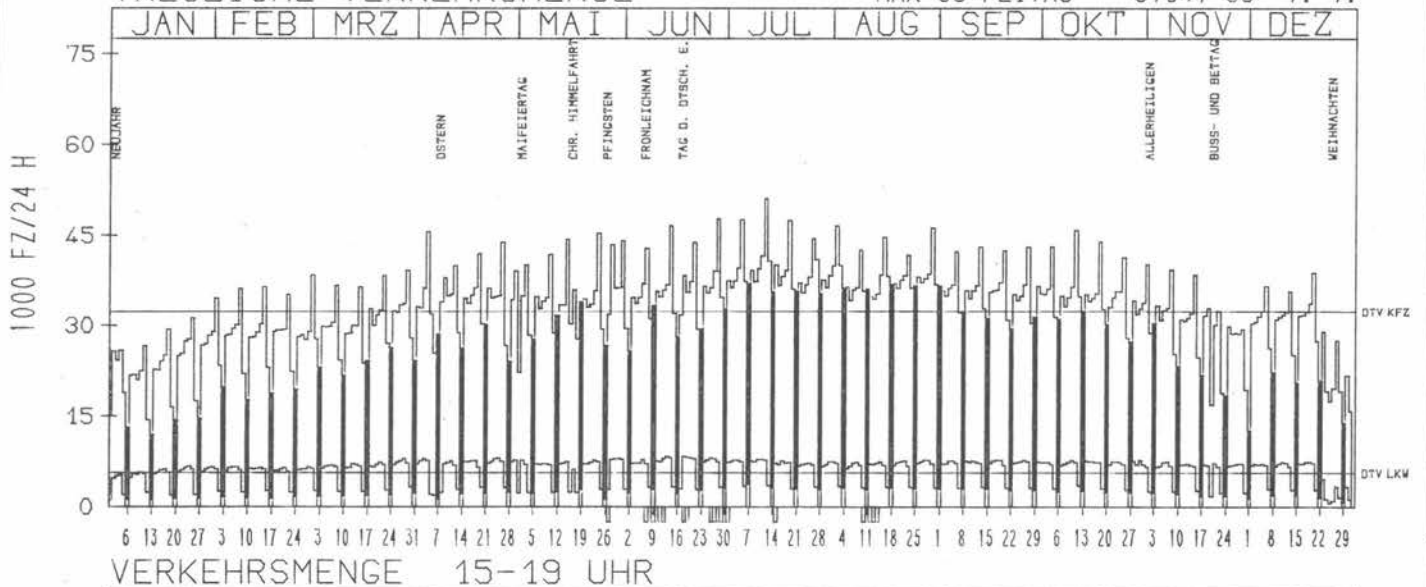
DTV KFZ 31701
DTV LKW 5359 = 16.90 %
MAX WERKTAG 50933 FR 24. 5.
MAX FER-WKTAG 46988 FR 14. 6.
MAX SO+FEITAG 36849 SO 19. 5.



RICHTUNG SUED

TAEGLICHE VERKEHRSMENGE

DTV KFZ 32343
DTV LKW 5630 = 17.41 %
MAX WERKTAG 45900 FR 11.10.
MAX FER-WKTAG 51115 FR 12. 7.
MAX SO+FEITAG 37047 SO 7. 7.



JAHRESGANGLINIEN

1985

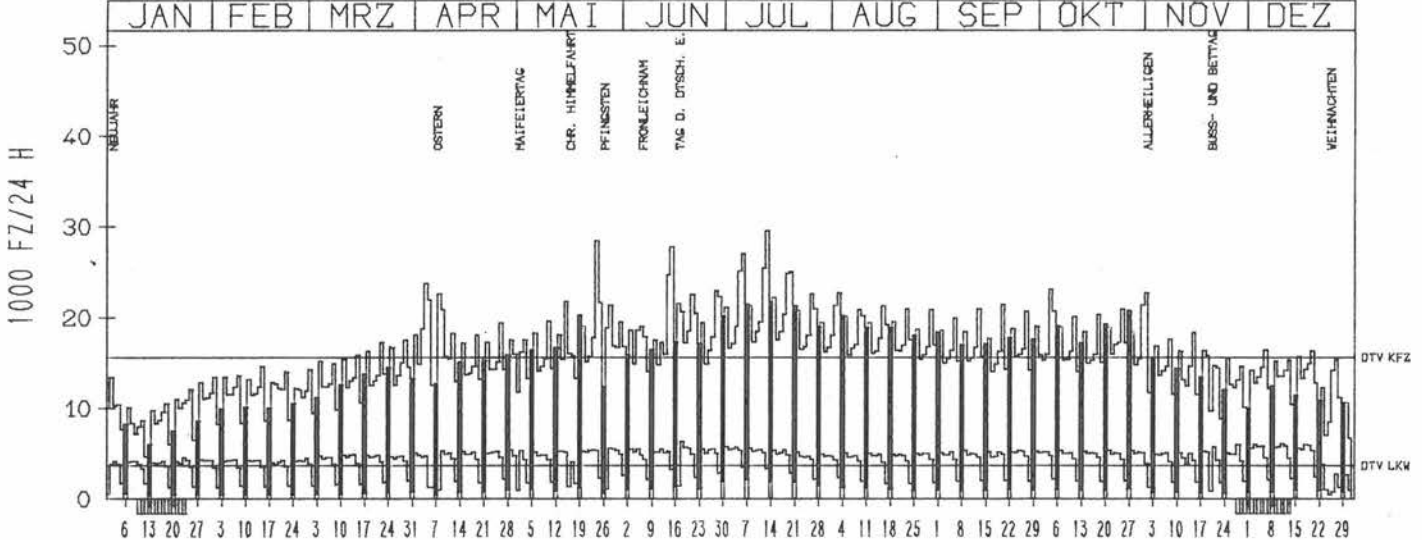
ZST: BÖCKEL
NR.: 2720 3 302

LAND: NIEDERSACHSEN
STRASSE: A 1
KM: 72.2
NETZKNOTEN:

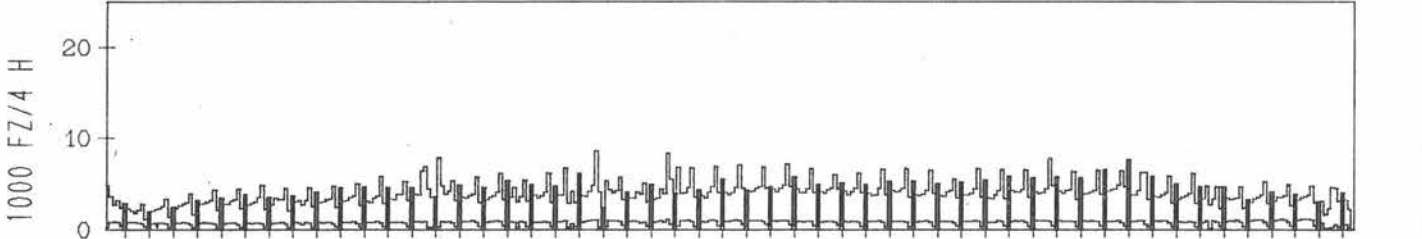
RICHTUNG OST

DTV KFZ 15601
DTV LKW 3718 = 23.83 %
MAX WERKTAG 28412 FR 24. 5.
MAX FER-WKTAG 29504 SA 13. 7.
MAX SO+FEITAG 22618 MO 8. 4.

TAEGLICHE VERKEHRSMENGE



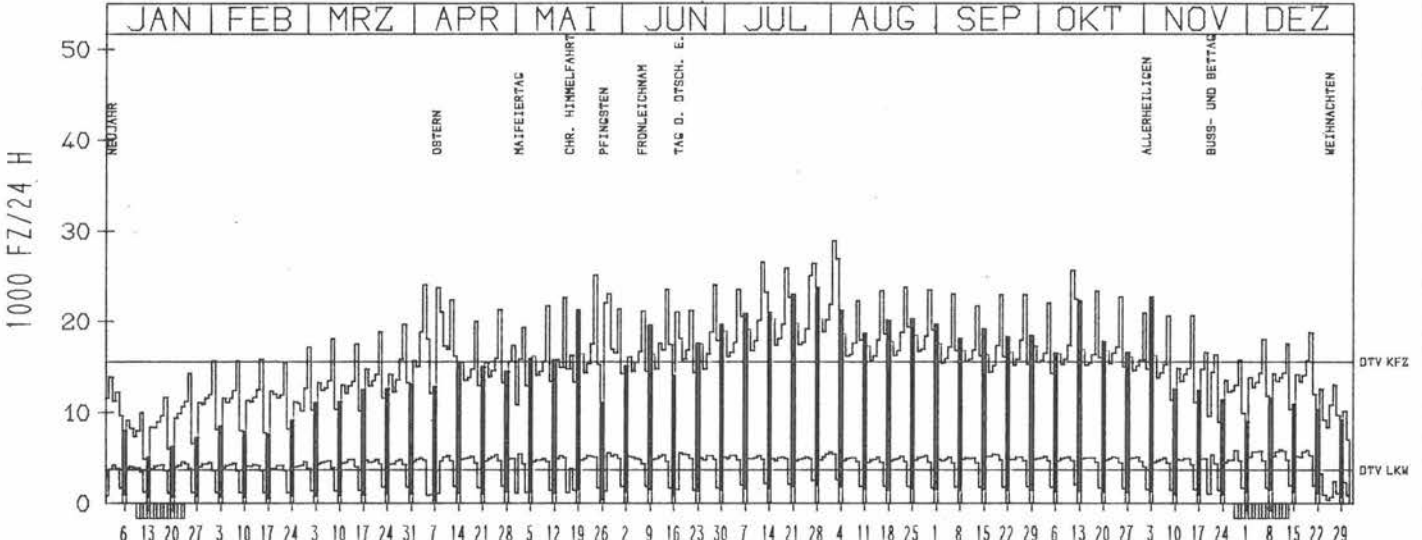
VERKEHRSMENGE 15-19 UHR



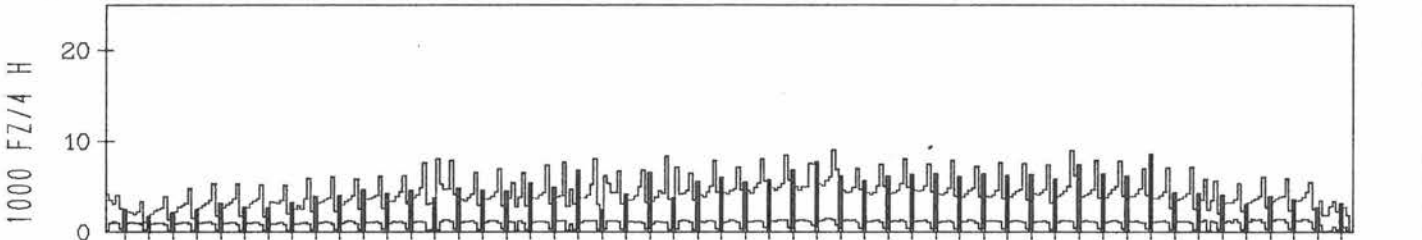
RICHTUNG WEST

DTV KFZ 15605
DTV LKW 3684 = 23.61 %
MAX WERKTAG 25655 FR 11. 10.
MAX FER-WKTAG 28957 FR 2. 8.
MAX SO+FEITAG 23784 MO 8. 4.

TAEGLICHE VERKEHRSMENGE



VERKEHRSMENGE 15-19 UHR



JAHRESGANGLINIEN 1985

ZST: HÖLDÖRF

NR.: 3414 3 309

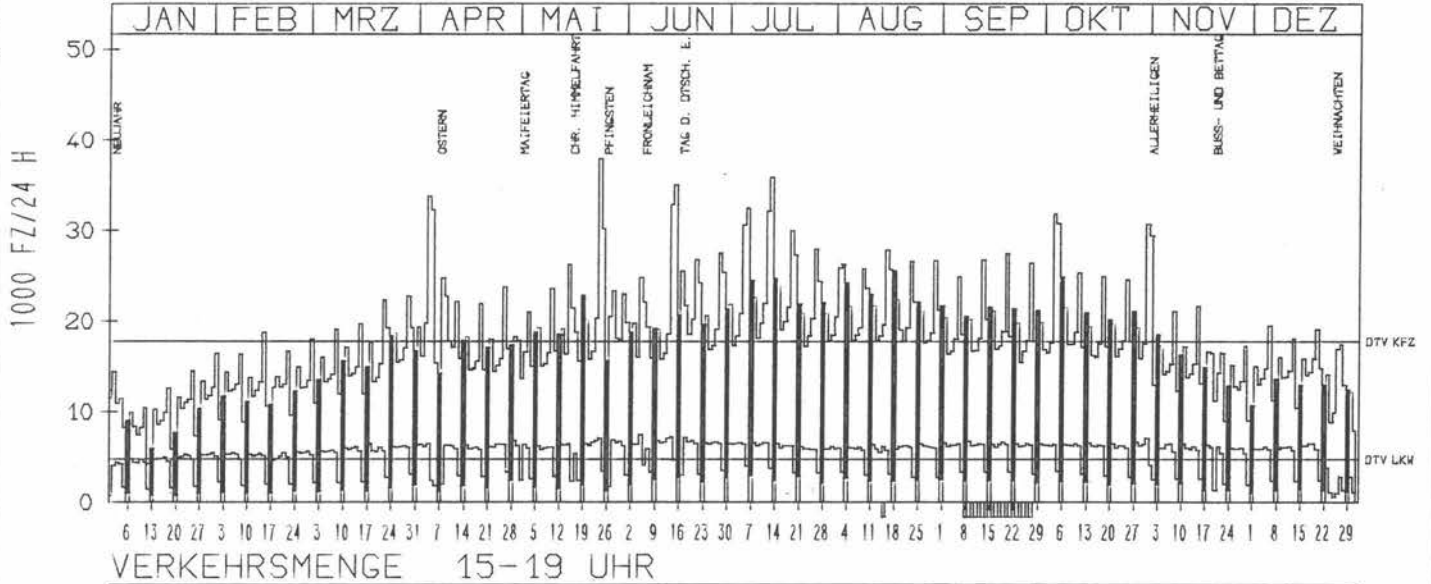
LAND:
STRASSE
KM:
NETZKNOTEN:

NIEDERSACHSEN
A 1
186.6

RICHTUNG NÖRD

TÄGLICHE VERKEHRSMENGE

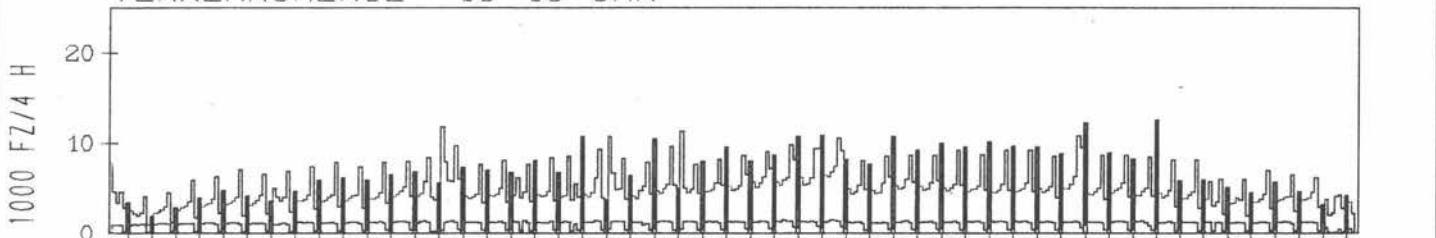
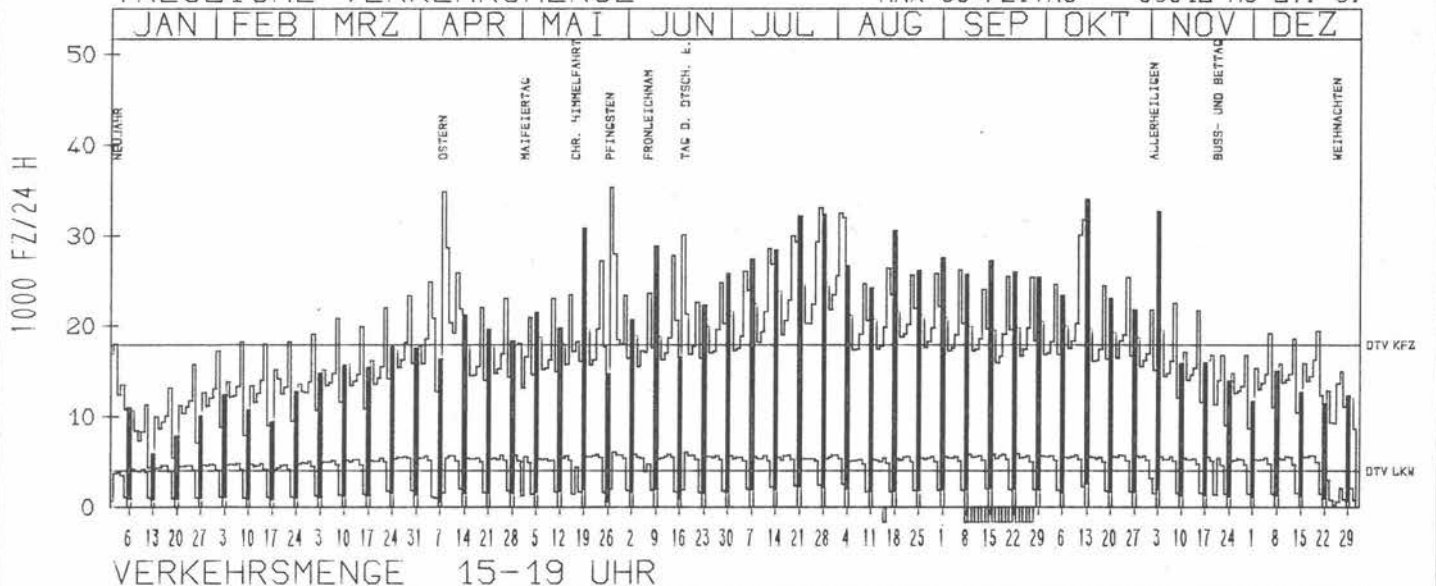
DTV KFZ 17726
DTV LKW 4786 = 27.00 %
MAX WERKTAG 37913 FR 24. 5.
MAX FER-WKTAG 35806 SA 13. 7.
MAX SO+FEITAG 32214 FR 5. 4.



RICHTUNG SÜED

TÄGLICHE VERKEHRSMENGE

DTV KFZ 17976
DTV LKW 4026 = 22.39 %
MAX WERKTAG 31778 SA 12. 10.
MAX FER-WKTAG 33057 SA 27. 7.
MAX SO+FEITAG 35312 MO 27. 5.



JAHRESGANGLINIEN 1985

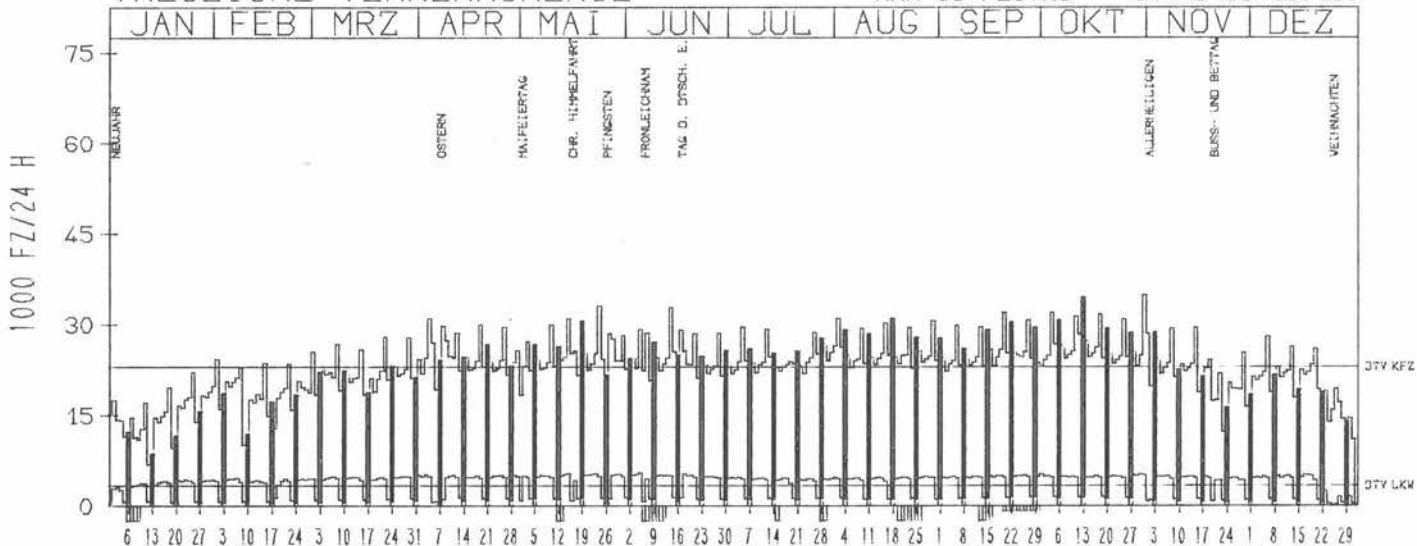
ZST: SCHLOSS BURG
 NR.: 4809 5 011

LAND: NORDRHEIN-WESTFALEN
 STRASSE: A 1
 KM: 388.2
 NETZKNOTEN: 4908 083
 4809 012

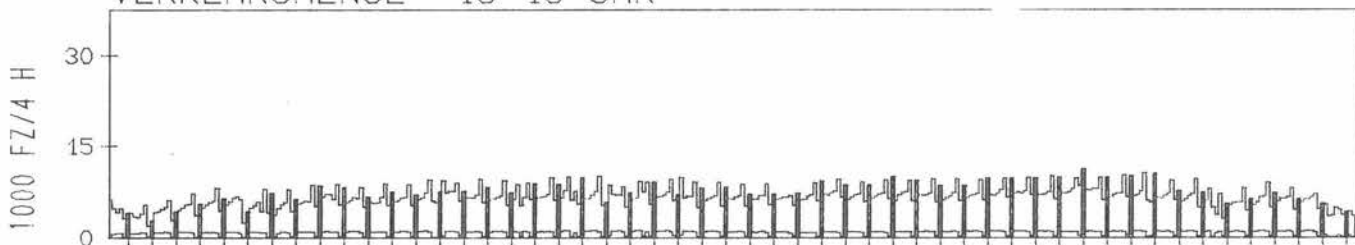
RICHTUNG NÖRD

DTV KFZ 22970
 DTV LKW 3443 = 14.99 %
 MAX WERKTAG 34840 DO 31.10.
 MAX FER-WKTAG 32899 FR 14.6.
 MAX SO+FEITAG 34440 SO 13.10.

TAEGLICHE VERKEHRSMENGE



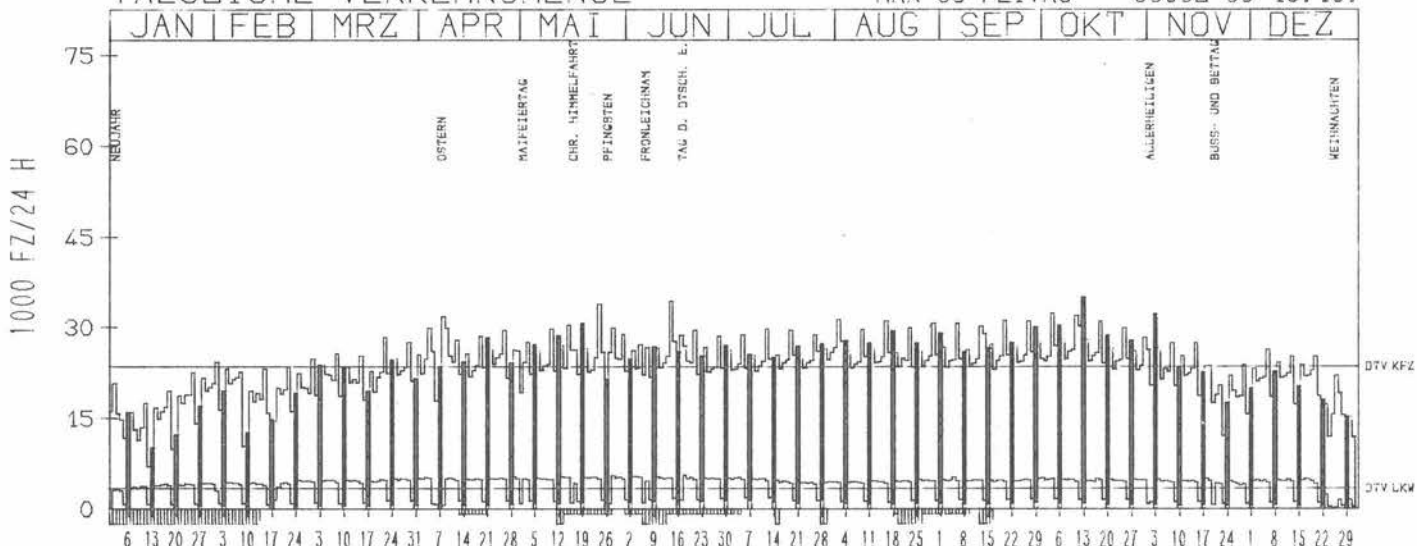
VERKEHRSMENGE 15-19 UHR




RICHTUNG SÜED

DTV KFZ 23477
 DTV LKW 3461 = 14.74 %
 MAX WERKTAG 33890 FR 24.5.
 MAX FER-WKTAG 34437 FR 14.6.
 MAX SO+FEITAG 35052 SO 13.10.

TAEGLICHE VERKEHRSMENGE



VERKEHRSMENGE 15-19 UHR



JAHRESGANGLINIEN 1985

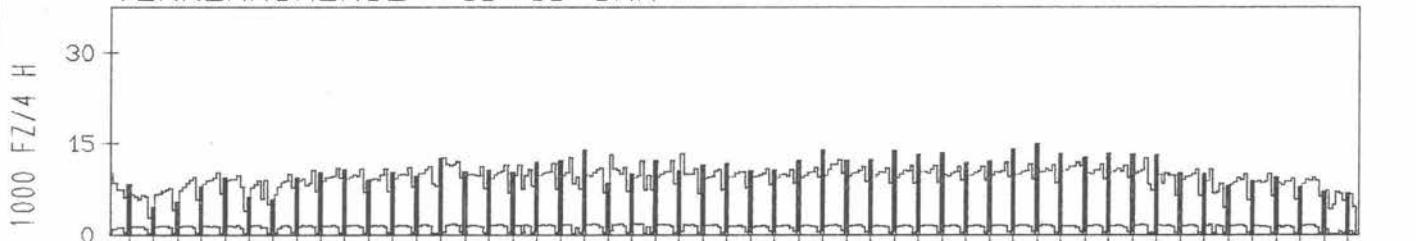
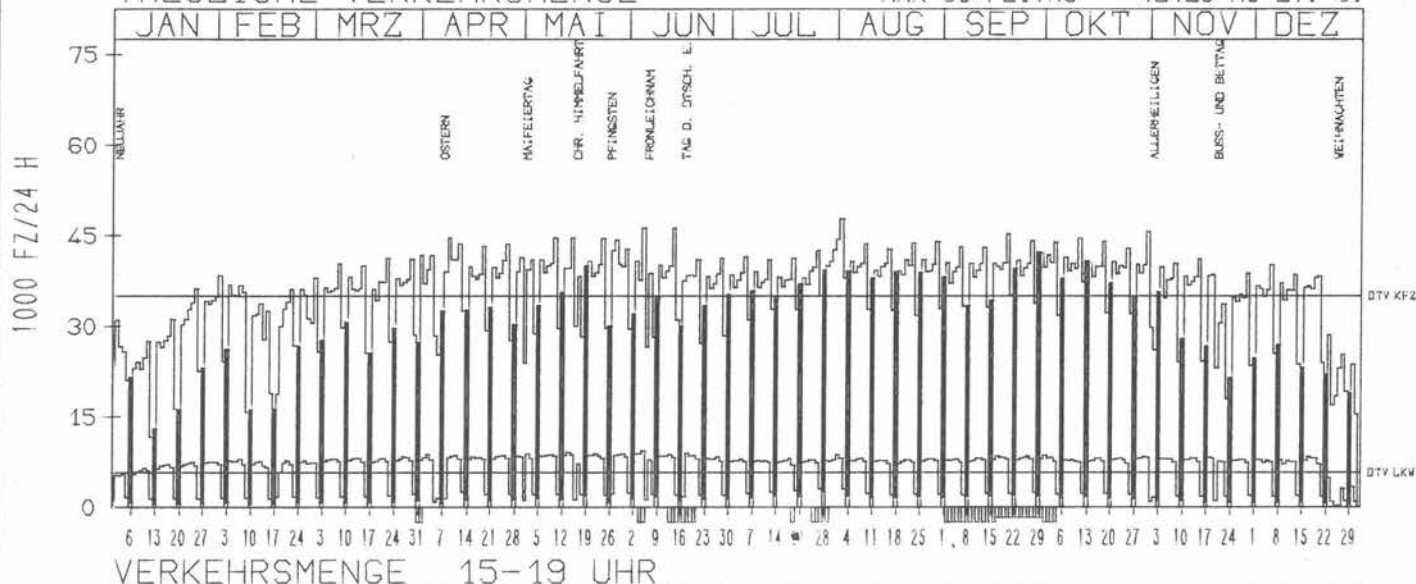
ZST: LÖEVENICH
NR.: 5007 5 032

LAND: NORDRHEIN-WESTFALEN
STRASSE: A 1
KM: 421.3
NETZKNOTEN: 5007 026
5007 010

RICHTUNG NÖRD

DTV KFZ 34981
DTV LKW 5757 = 16.46 %
MAX WERKTAG 45564 DO 31.10.
MAX FER-WKTAG 47669 FR 2. 8.
MAX SO+FEITAG 42426 MO 27. 5.

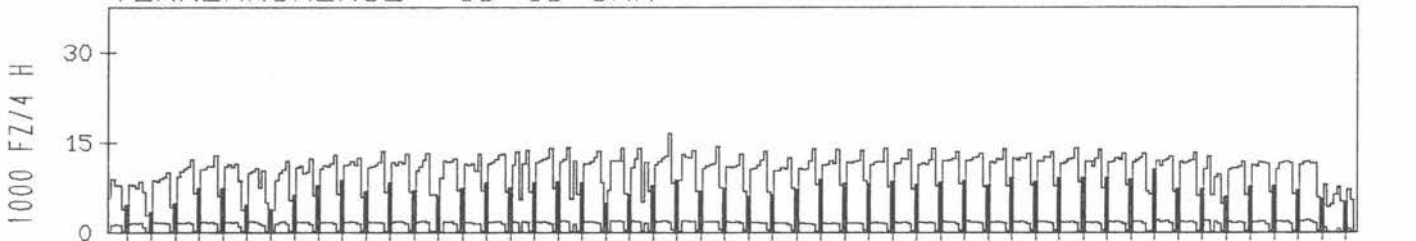
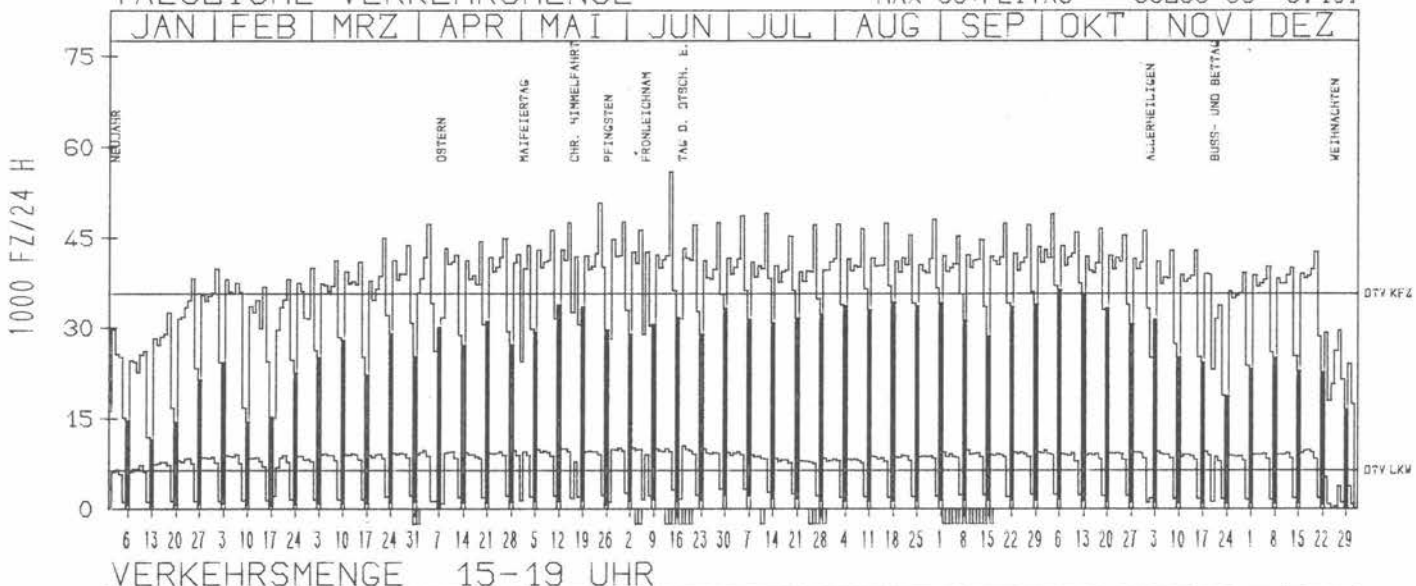
TÄGLICHE VERKEHRSMENGE



RICHTUNG SÜED

DTV KFZ 35772
DTV LKW 6376 = 17.82 %
MAX WERKTAG 50776 FR 24. 5.
MAX FER-WKTAG 48971 FR 12. 7.
MAX SO+FEITAG 36269 SO 6.10.

TÄGLICHE VERKEHRSMENGE



JAHRESGANGLINIEN 1985

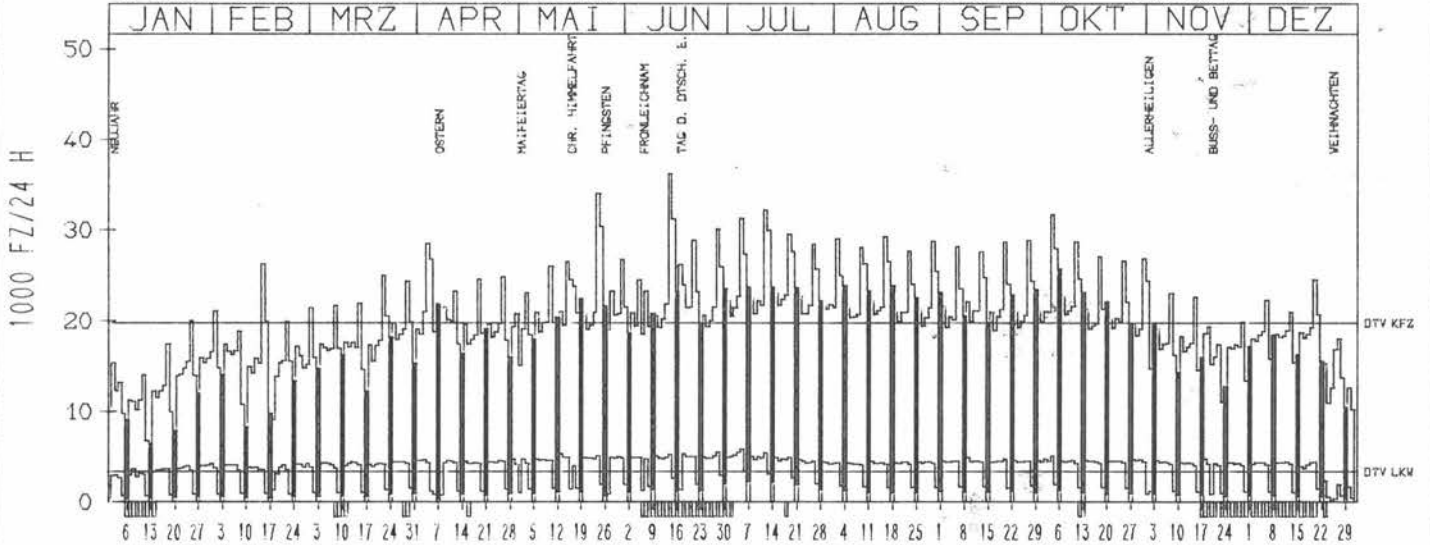
ZST: HUERTH
NR.: 5106 5 010

LAND: NORDRHEIN-WESTFALEN
STRASSE: A 1
KM: 433,6
NETZKNOTEN: 5106 032
5106 005

RICHTUNG SUED

DTV KFZ 19759
DTV LKW 3307 = 16,73 %
MAX WERKTAG 33963 FR 24, 5.
MAX FER-WKTAG 32118 FR 12, 7.
MAX SO+FEITAG 26705 FR 5, 4.


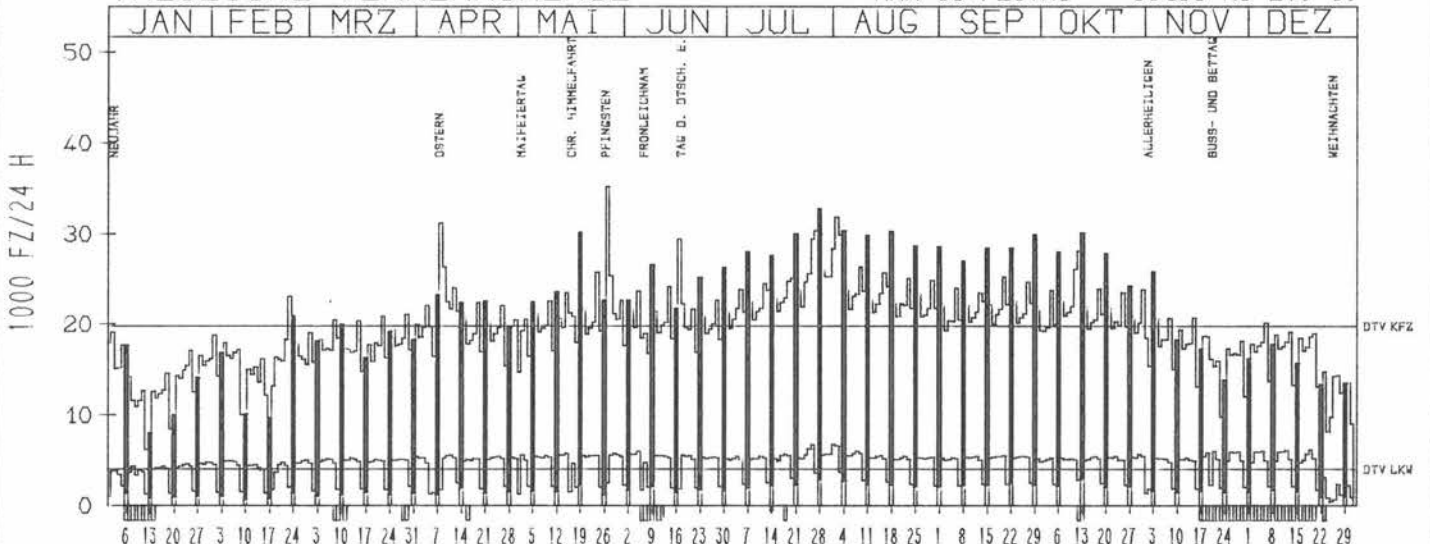
TAEGLICHE VERKEHRSMENGE



RICHTUNG NORD

DTV KFZ 19807
DTV LKW 4069 = 20,54 %
MAX WERKTAG 26127 FR 11, 10.
MAX FER-WKTAG 31837 FR 2, 8.
MAX SO+FEITAG 35163 MO 27, 5.

TAEGLICHE VERKEHRSMENGE



JAHRESGANGLINIEN

1985

ZST: NETTERSHEIM

LAND:
STRASSE
KM:
NETZKNOTEN:

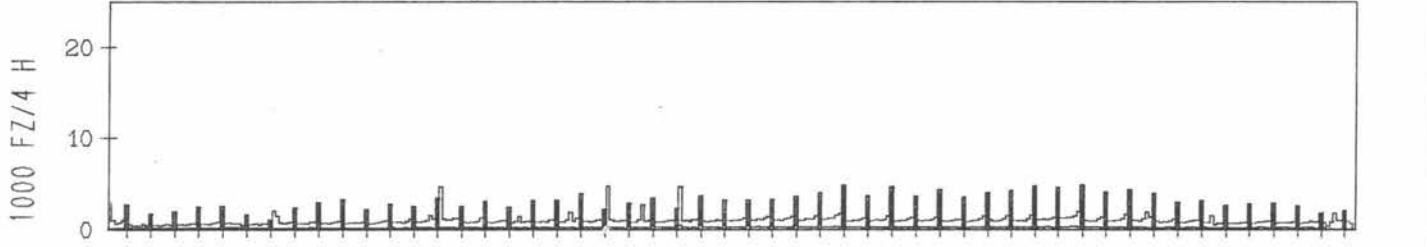
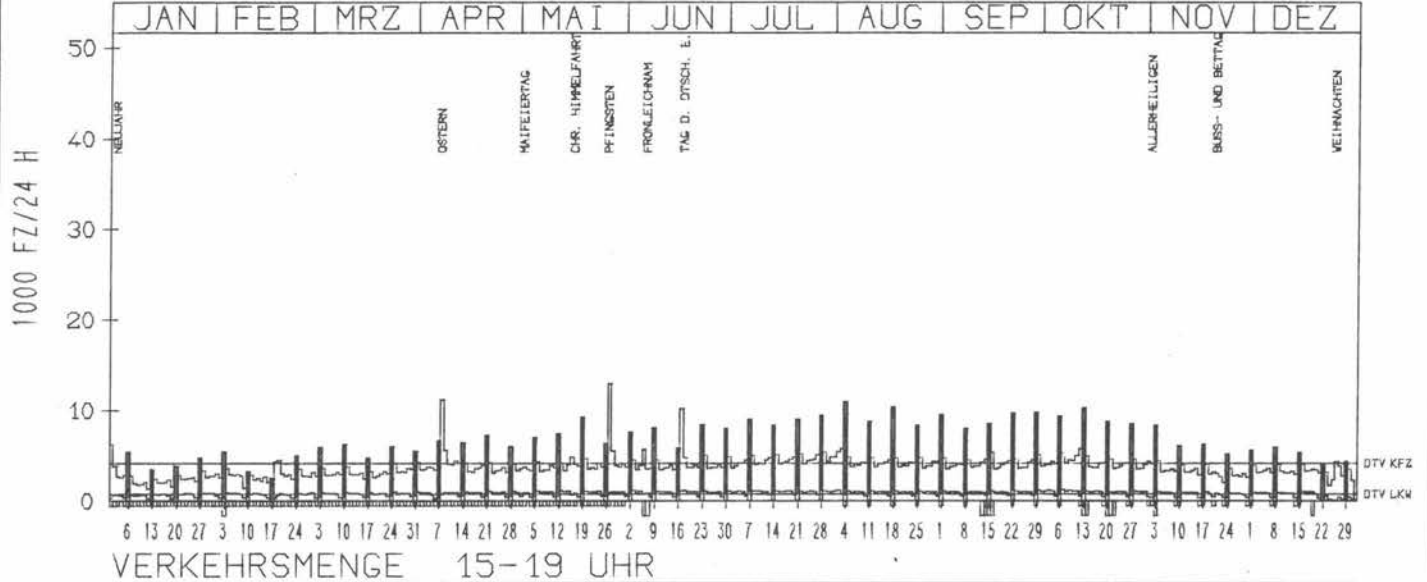
NORDRHEIN-WESTFALEN
A 1

NR.: 5406 5 047

RICHTUNG NÖRD

TAEGLICHE VERKEHRSMENGE

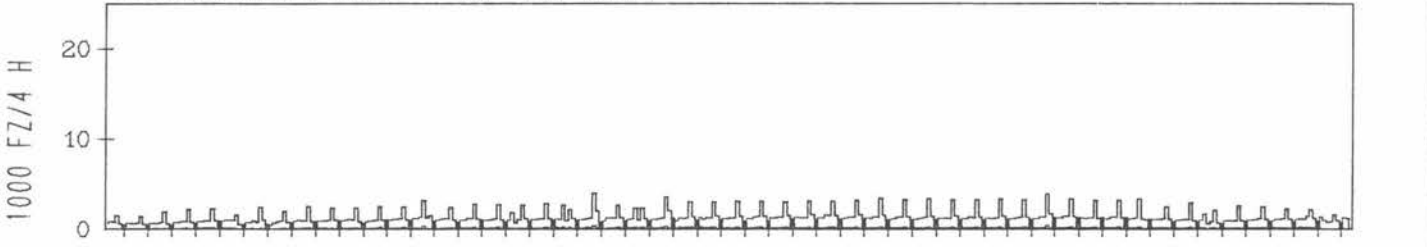
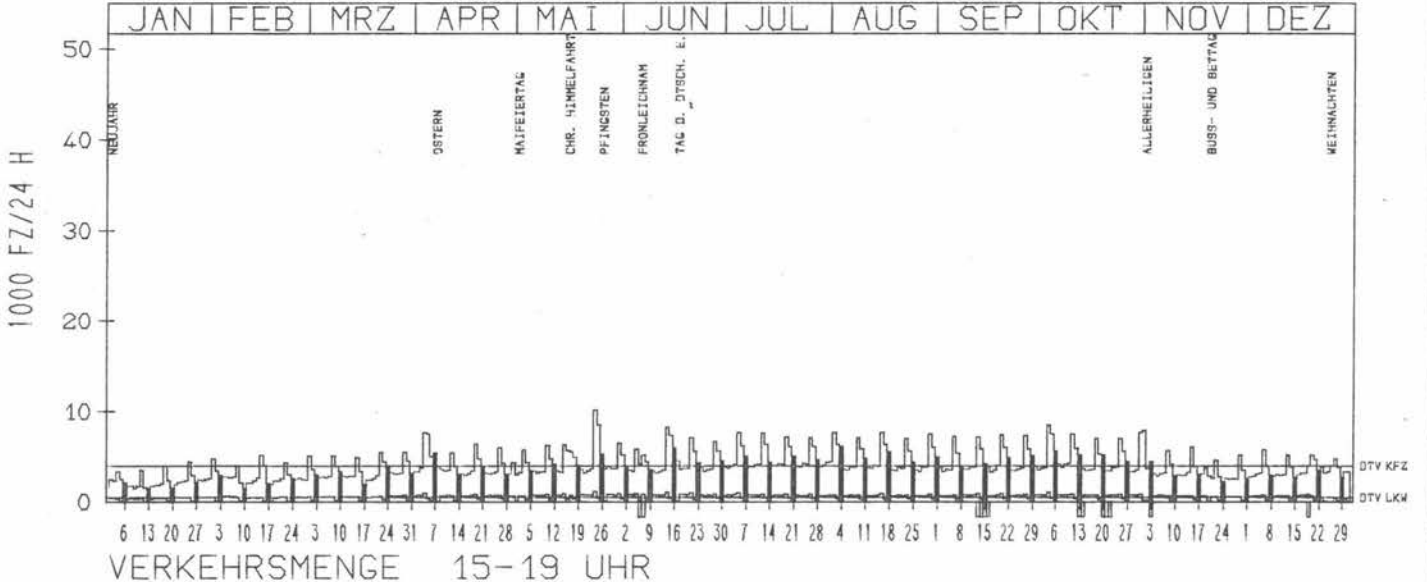
DTV KFZ 4195
DTV LKW 802 = 19.13 %
MAX WERKTAG 5728 SA 12.10.
MAX FER-WKTAG 5763 SA 3.8.
MAX SO+FEITAG 12898 MO 27.5.



RICHTUNG SÜED

TAEGLICHE VERKEHRSMENGE

DTV KFZ 4030
DTV LKW 543 = 13.48 %
MAX WERKTAG 10171 FR 24.5.
MAX FER-WKTAG 8313 FR 14.6.
MAX SO+FEITAG 7927 FR 1.11.



JAHRESGANGLINIEN 1985

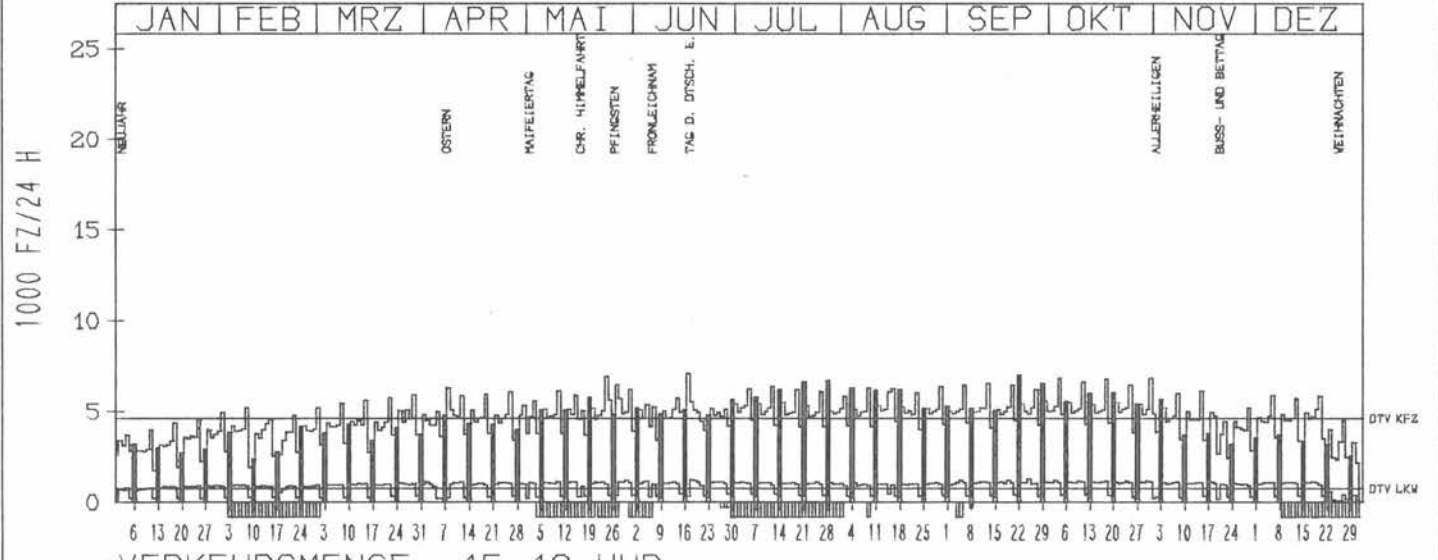
ZST: NÖNNWEILER-KASTEL
 NR.: 6407 0 175

LAND: SAARLAND
 STRASSE: A 1
 KM: 38.8
 NETZKNOTEN: 6407 081 1
 6407 080 3

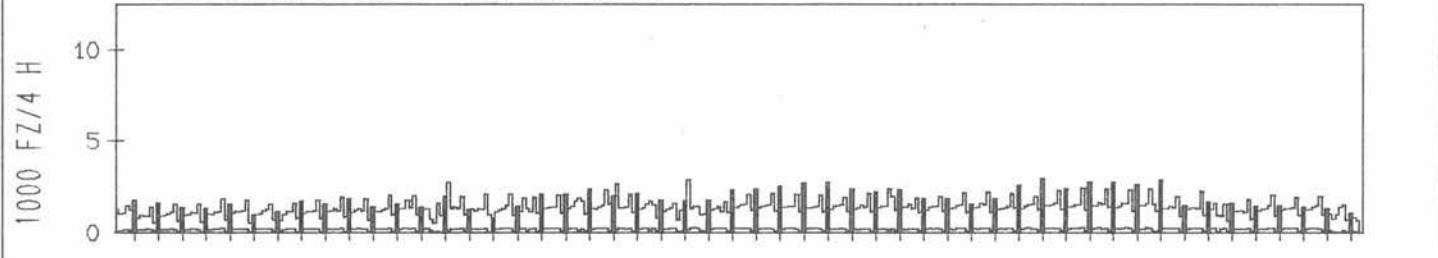
RICHTUNG NÖRD

DTV KFZ 4634
 DTV LKW 773 = 16.68 %
 MAX WERKTAG 6830 DO 31. 10.
 MAX FER-WKTAG 6528 FR 13. 9.
 MAX SO+FEITAG 7104 MO 17. 6.

TAEGLICHE VERKEHRSMENGE



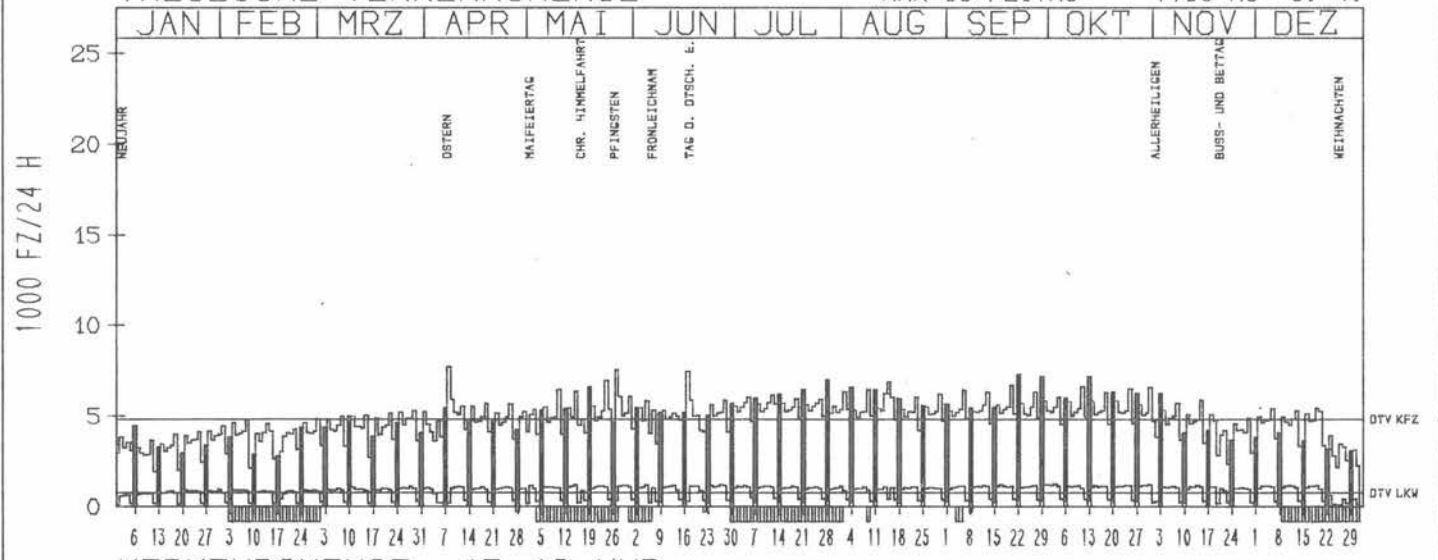
VERKEHRSMENGE 15-19 UHR



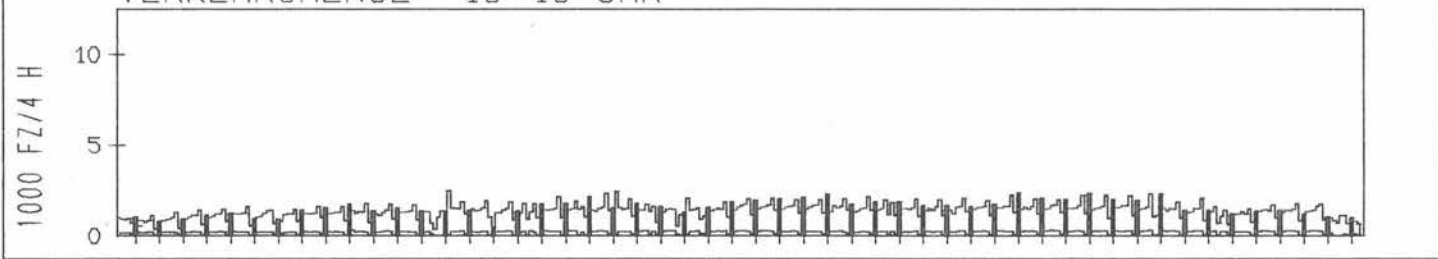
RICHTUNG SÜED

DTV KFZ 4828
 DTV LKW 778 = 16.11 %
 MAX WERKTAG 6706 FR 20. 9.
 MAX FER-WKTAG 6425 FR 6. 9.
 MAX SO+FEITAG 7735 MO 8. 4.

TAEGLICHE VERKEHRSMENGE



VERKEHRSMENGE 15-19 UHR



JAHRESGANGLINIEN 1985

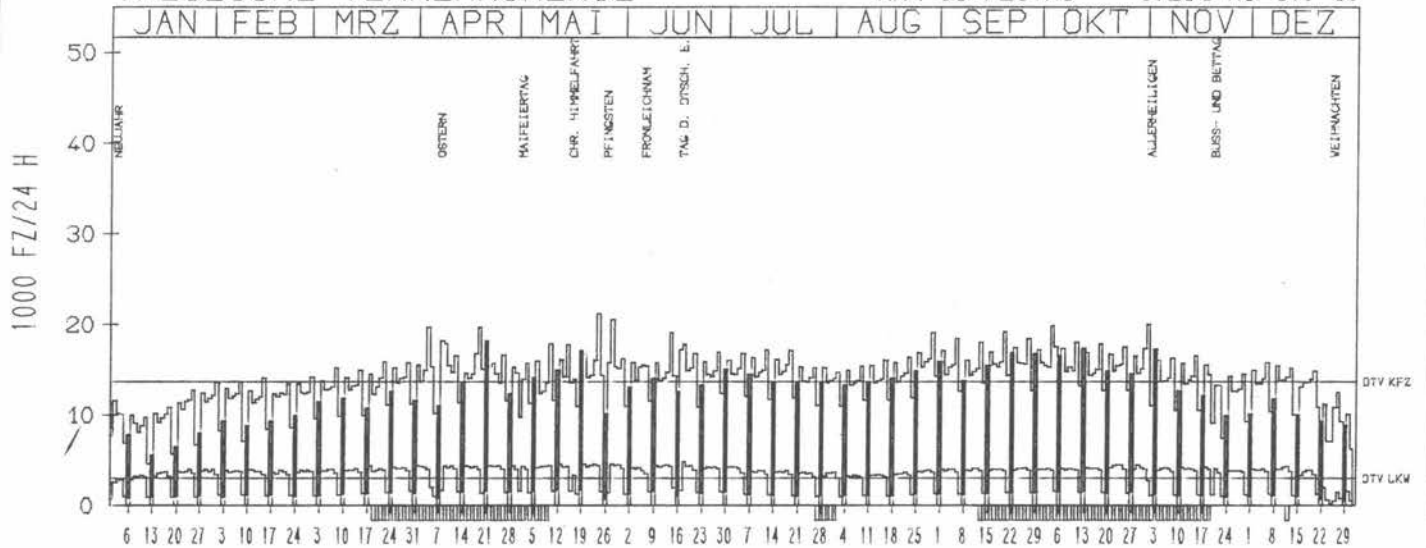
ZST: PEINE
NR.: 3627 3 306

LAND: NIEDERSACHSEN
STRASSE: A 2
KM: 188.9
NETZKNOTEN:

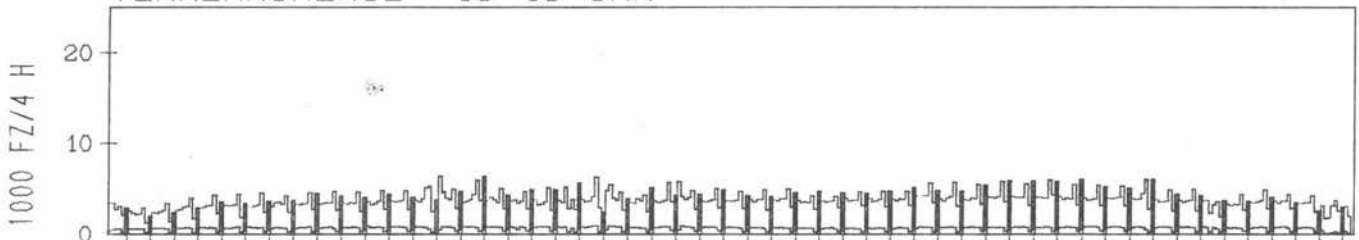
RICHTUNG OST

DTV KFZ 13653
DTV LKW 3040 = 22.27 %
MAX WERKTAG 21182 FR 24. 5.
MAX FER-WKTAG 20484 DI 28. 5.
MAX SO+FEITAG 17201 MO 17. 6.

TAEGLICHE VERKEHRSMENGE



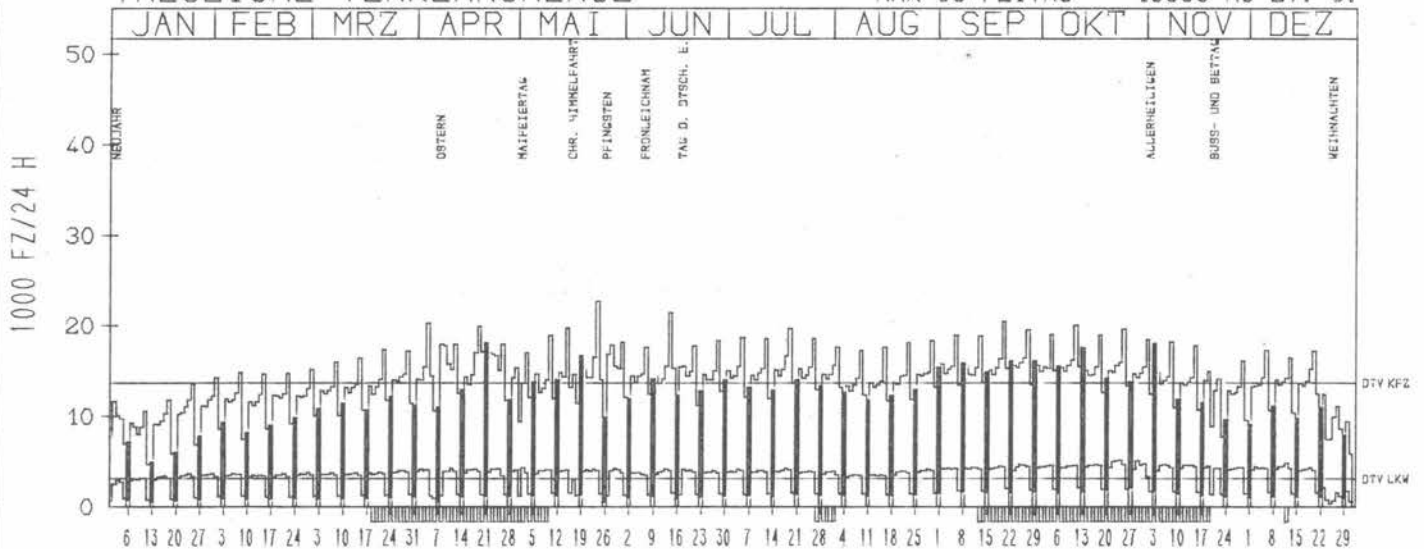
VERKEHRSMENGE 15-19 UHR



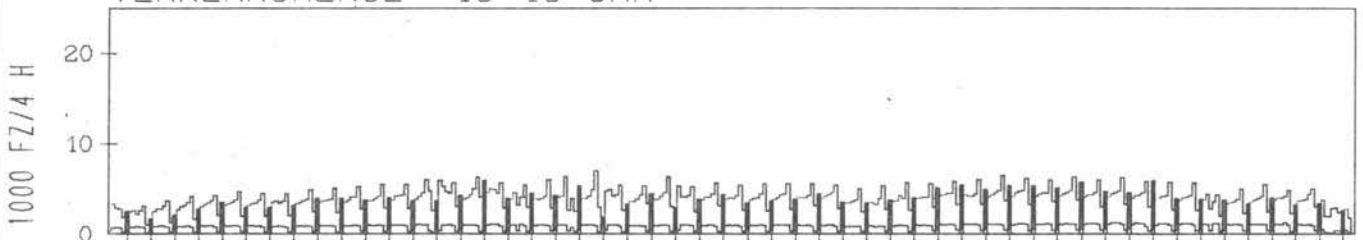
RICHTUNG WEST

DTV KFZ 13720
DTV LKW 3101 = 22.60 %
MAX WERKTAG 22728 FR 24. 5.
MAX FER-WKTAG 21474 FR 14. 6.
MAX SO+FEITAG 16833 MO 27. 5.

TAEGLICHE VERKEHRSMENGE



VERKEHRSMENGE 15-19 UHR



JAHRESGANGLINIEN 1985

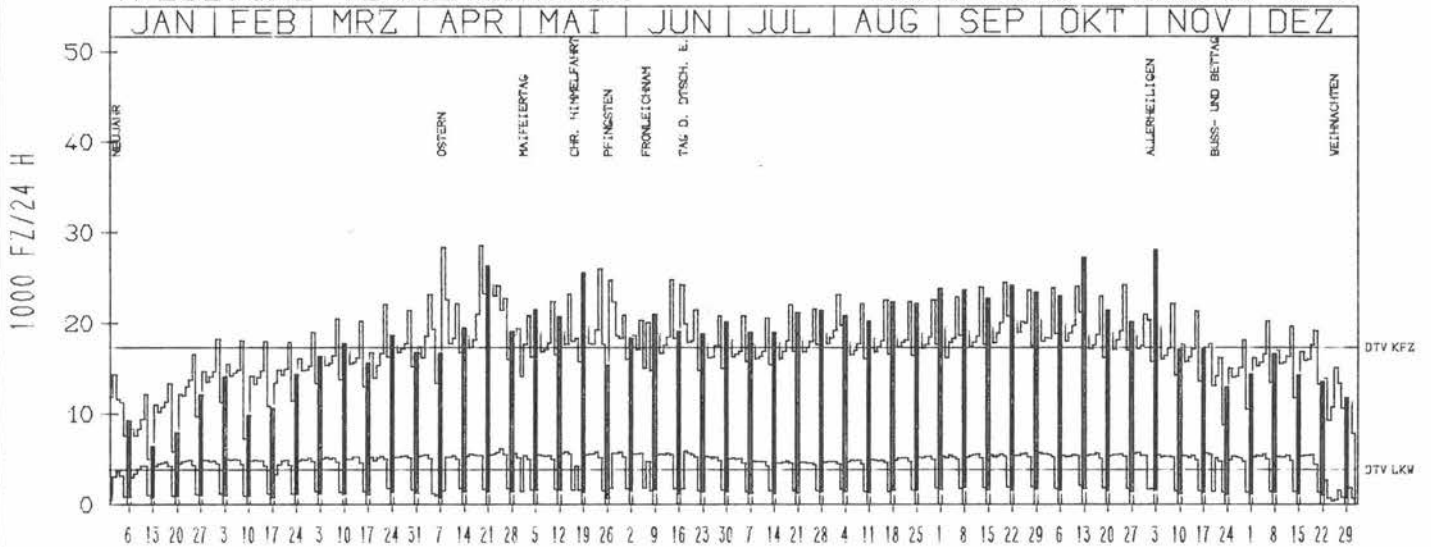
ZST: OELDE
 NR.: 4114 5 102

LAND: NORDRHEIN-WESTFALEN
 STRASSE: A 2
 KM: 367.7
 NETZKNOTEN:

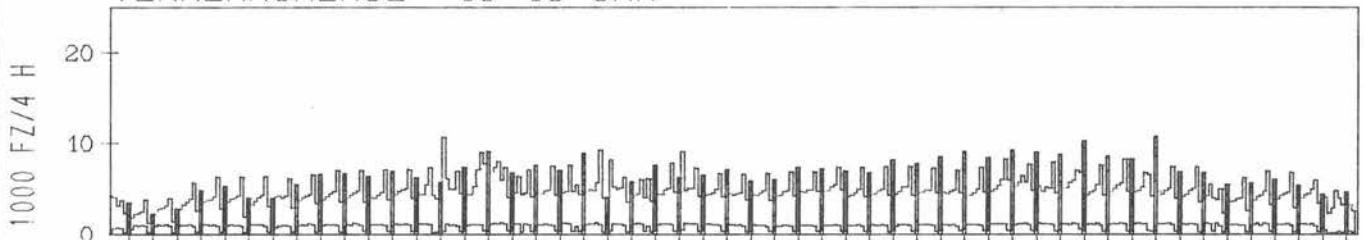
RICHTUNG WEST

DTV KFZ 17360
 DTV LKW 3880 = 22.35 %
 MAX WERKTAG 28532 FR 19. 4.
 MAX FER-WKTAG 24821 FR 14. 6.
 MAX SO+FEITAG 28305 MO 8. 4.

TAEGLICHE VERKEHRSMENGE



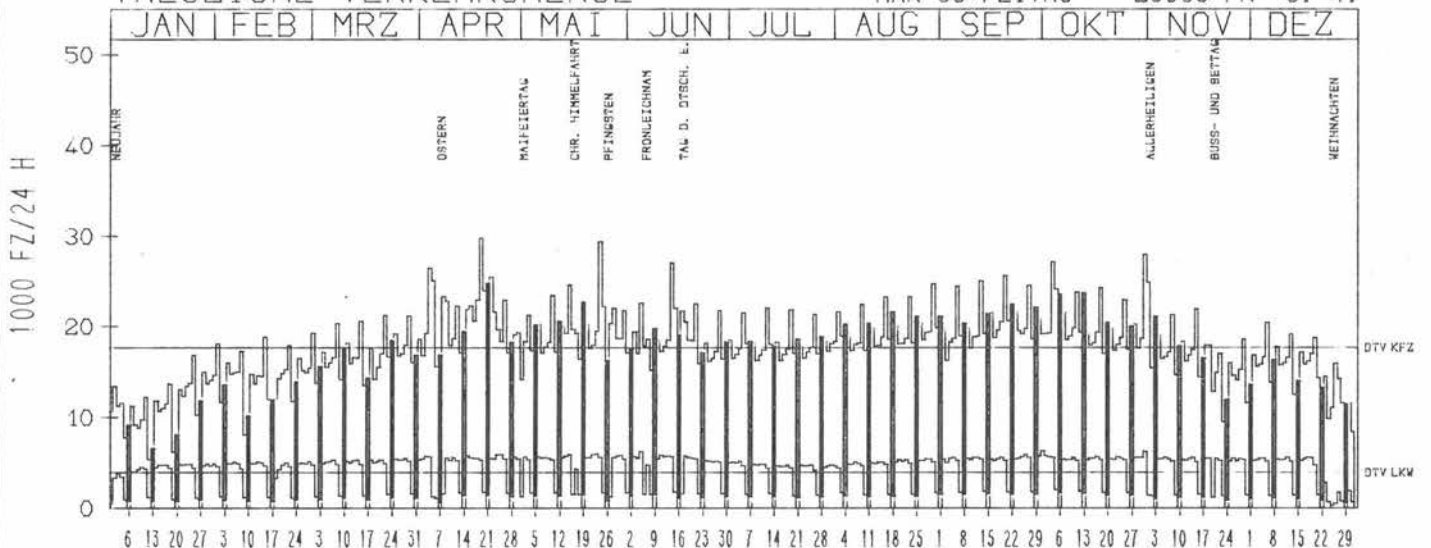
VERKEHRSMENGE 15-19 UHR



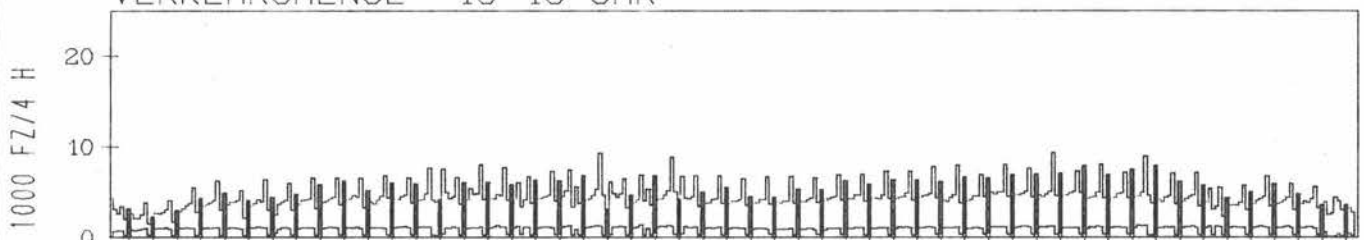
RICHTUNG OST

DTV KFZ 17721
 DTV LKW 3935 = 22.20 %
 MAX WERKTAG 29858 FR 19. 4.
 MAX FER-WKTAG 27130 FR 14. 6.
 MAX SO+FEITAG 25093 FR 5. 4.

TAEGLICHE VERKEHRSMENGE



VERKEHRSMENGE 15-19 UHR



JAHRESGANGLINIEN 1985

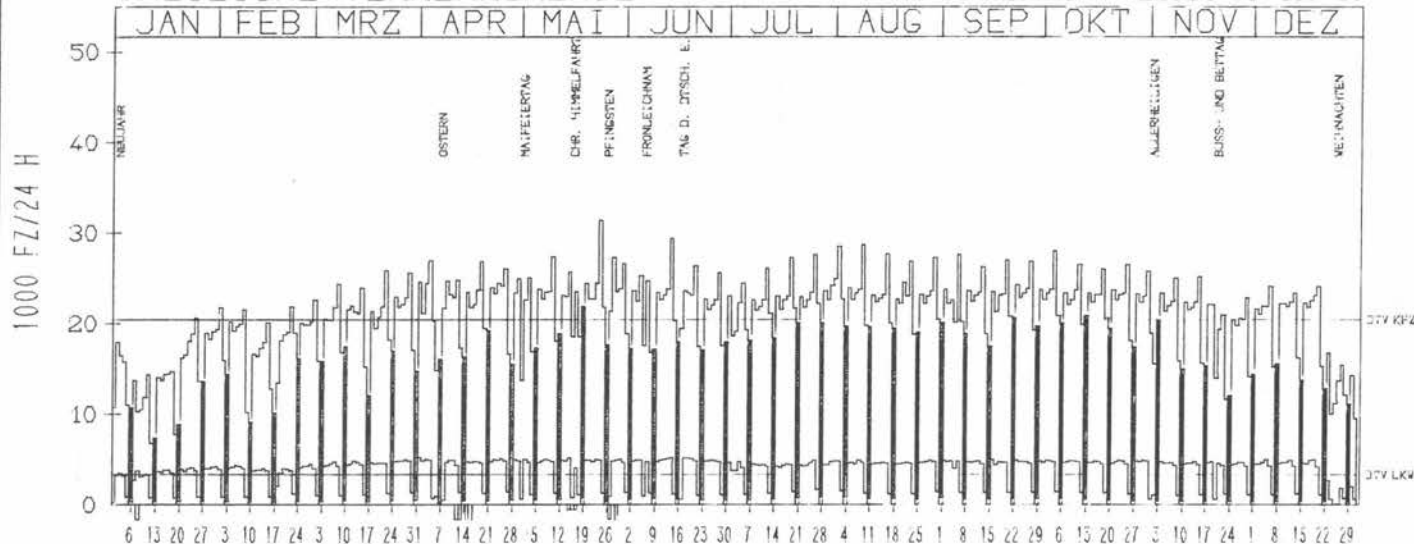
ZST: STERKRADE
NR.: 4407 5 026

LAND: NORDRHEIN-WESTFALEN
STRASSE: A 2
KM: 471.0
NETZKNOTEN: 4407 008
4407 86

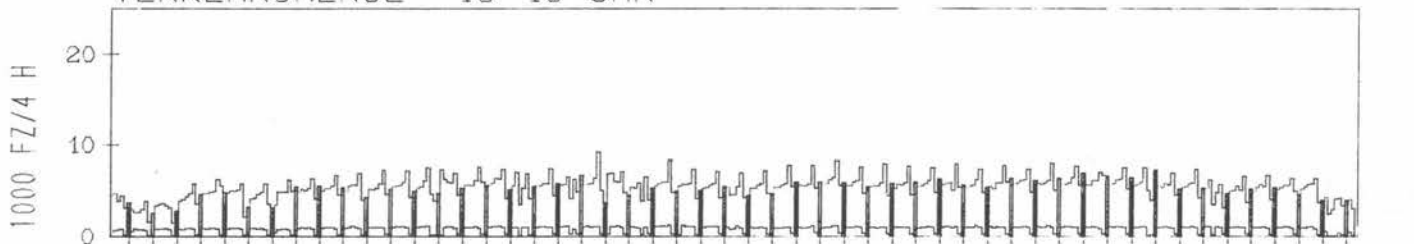
RICHTUNG WEST

DTV KFZ 20432
DTV LKW 3311 = 16.20 %
MAX WERKTAG 31324 FR 24. 5.
MAX FER-WKTAG 29351 FR 14. 6.
MAX SO+FEITAG 21861 SO 19. 5.

TAEGLICHE VERKEHRSMENGE



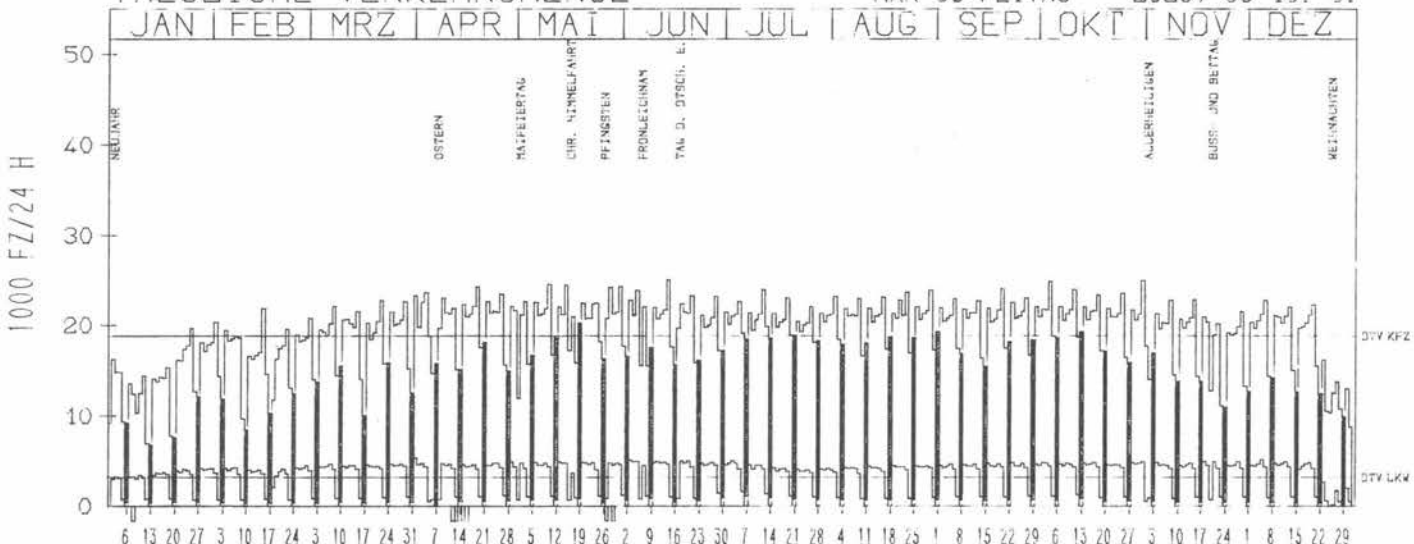
VERKEHRSMENGE 15-19 UHR



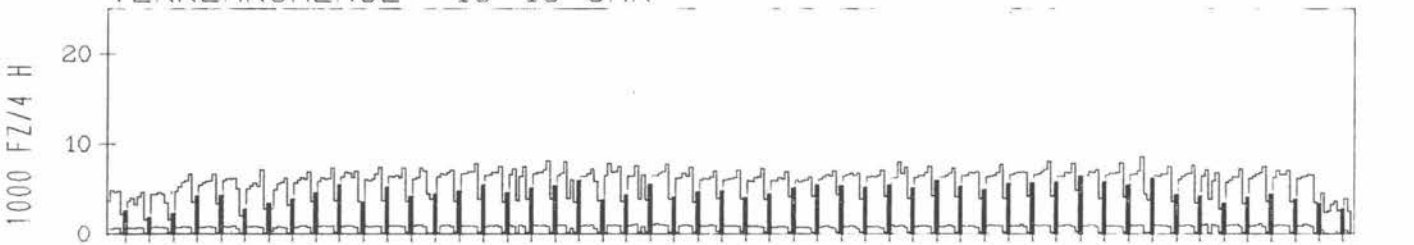
RICHTUNG OST

DTV KFZ 18832
DTV LKW 3191 = 16.95 %
MAX WERKTAG 25041 DO 31. 10.
MAX FER-WKTAG 25125 FR 14. 6.
MAX SO+FEITAG 20237 SO 19. 5.

TAEGLICHE VERKEHRSMENGE



VERKEHRSMENGE 15-19 UHR



JAHRESGANGLINIEN 1985

ZST: AK DUISBURG/OBERH. (SU)

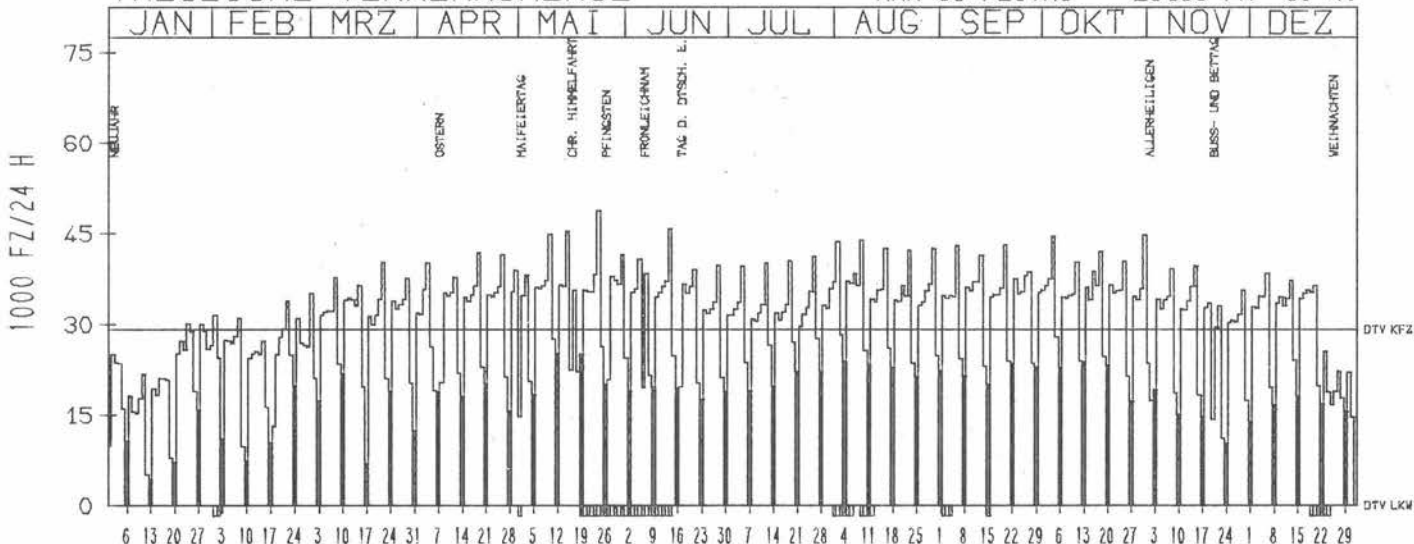
NR.: 4506 5 667

LAND: NORDRHEIN-WESTFALEN
 STRASSE: A 2
 KM: 480.1
 NETZKNOTEN: 4506 111
 4506 052

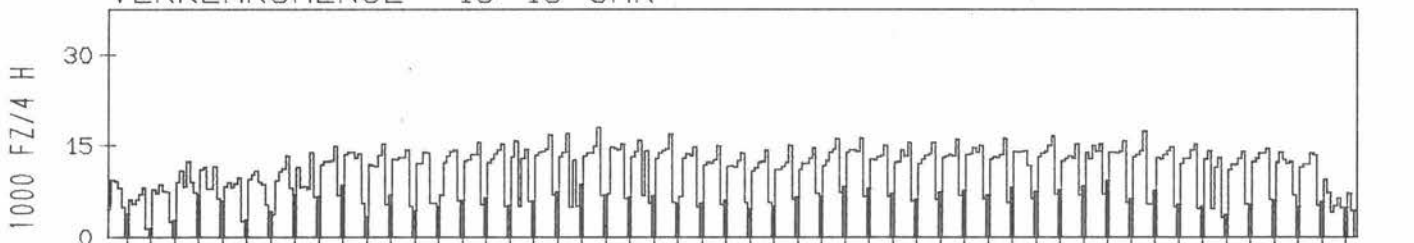
RICHTUNG NORD

DTV KFZ 29157
 DTV LKW 0 = 0.00 %
 MAX WERKTAG 45310 MI 15. 5.
 MAX FER-WKTAG 42975 FR 6. 9.
 MAX SO+FEITAG 26195 FR 5. 4.

TAEGLICHE VERKEHRSMENGE



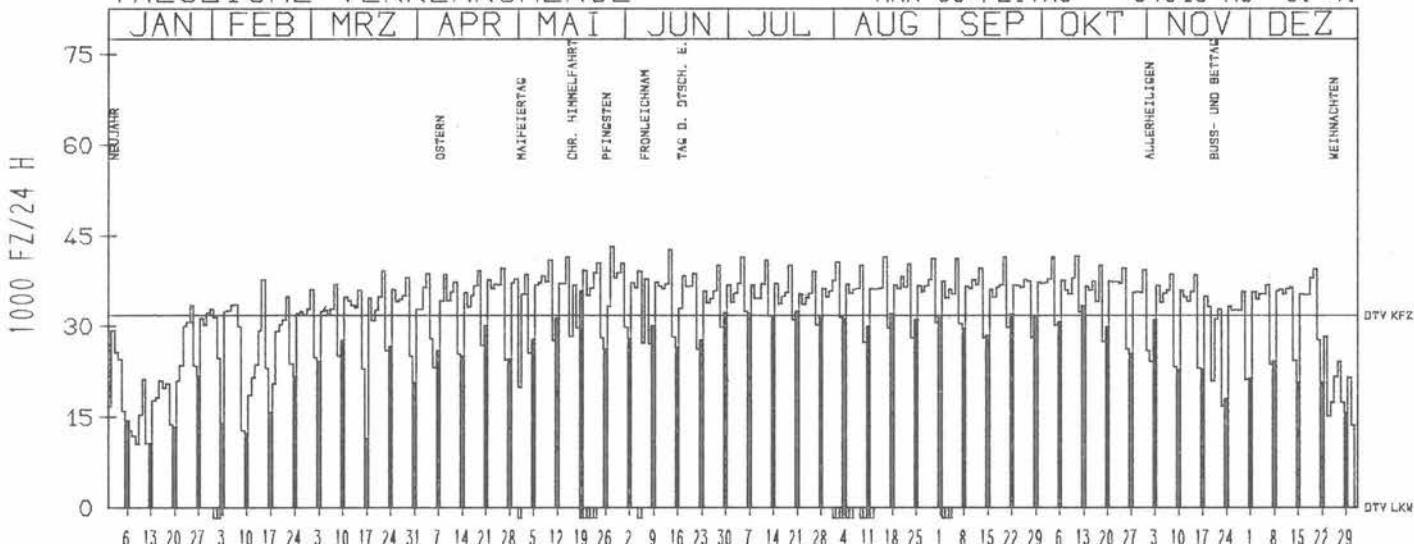
VERKEHRSMENGE 15-19 UHR



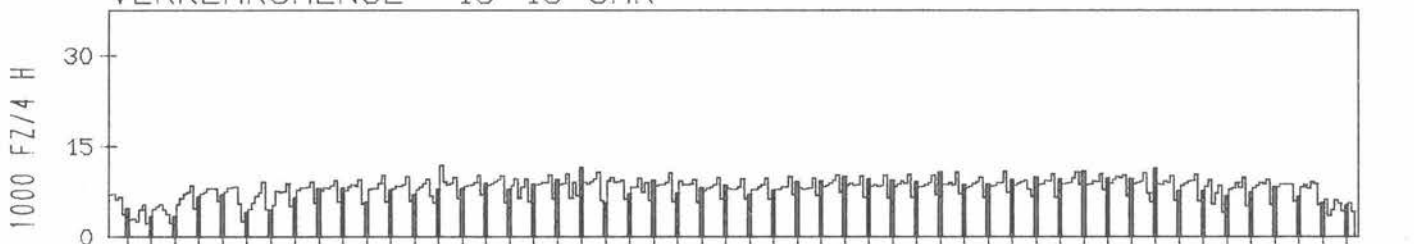
RICHTUNG SUED

DTV KFZ 31738
 DTV LKW 0 = 0.00 %
 MAX WERKTAG 43222 DI 28. 5.
 MAX FER-WKTAG 42819 FR 14. 6.
 MAX SO+FEITAG 34313 MO 8. 4.

TAEGLICHE VERKEHRSMENGE



VERKEHRSMENGE 15-19 UHR



JAHRESGANGLINIEN 1985

ZST: AK MÖERS (OST)

NR.: 4505 5 022

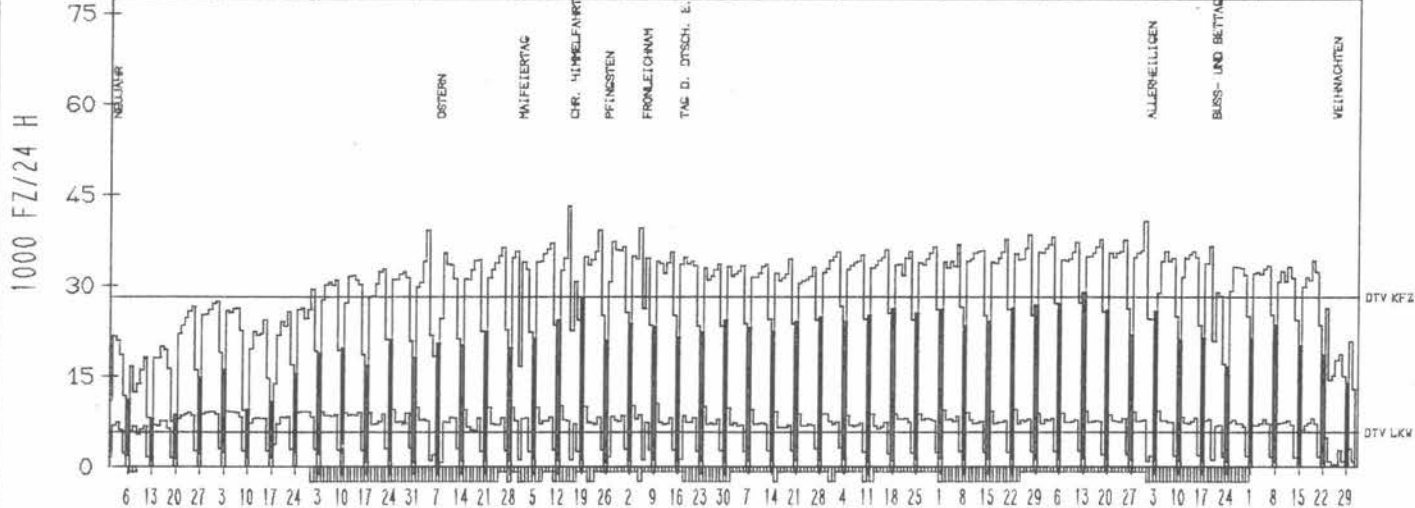
LAND: NORDRHEIN-WESTFALEN
 STRASSE: A 2
 KM: 498.4
 NETZKNOTEN: 4505 029
 4505 028

RICHTUNG OST

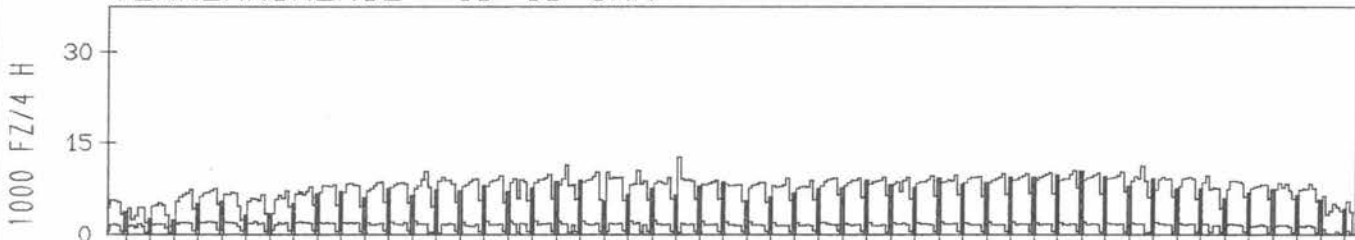
DTV KFZ 28172
 DTV LKW 5804 = 20.60 %
 MAX WERKTAG 40588 DO 31.10.
 MAX FER-WKTAG 36387 FR 30. 8.
 MAX SO+FEITAG 33488 MO 17. 6.

TAEGLICHE VERKEHRSMENGE

JAN | FEB | MRZ | APR | MAI | JUN | JUL | AUG | SEP | OKT | NOV | DEZ



VERKEHRSMENGE 15-19 UHR

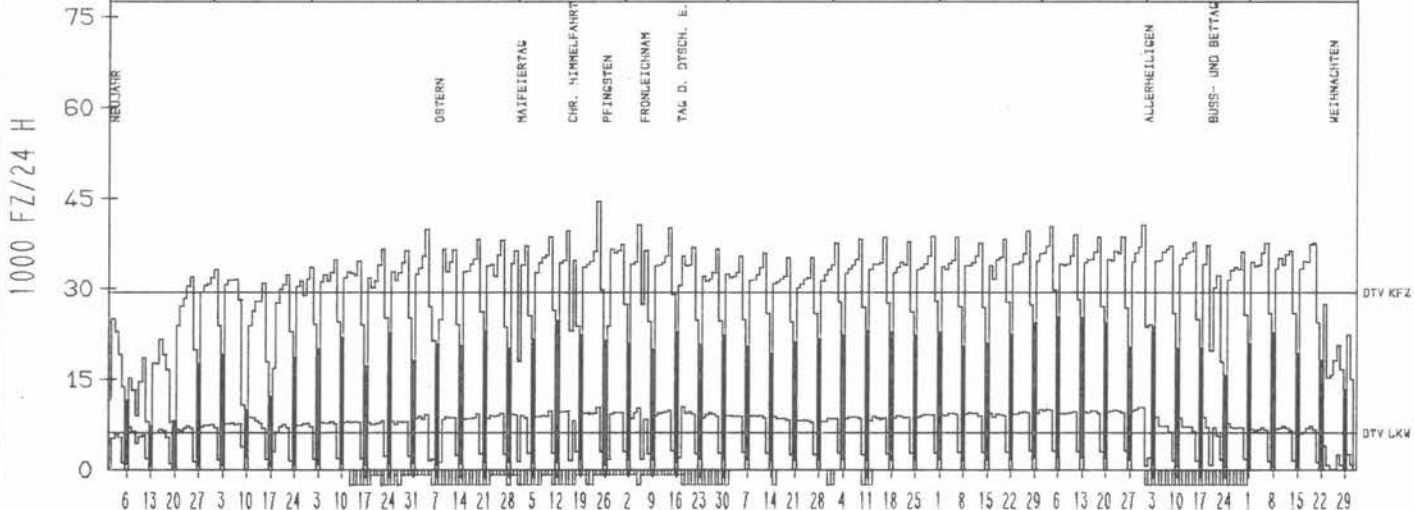


RICHTUNG WEST

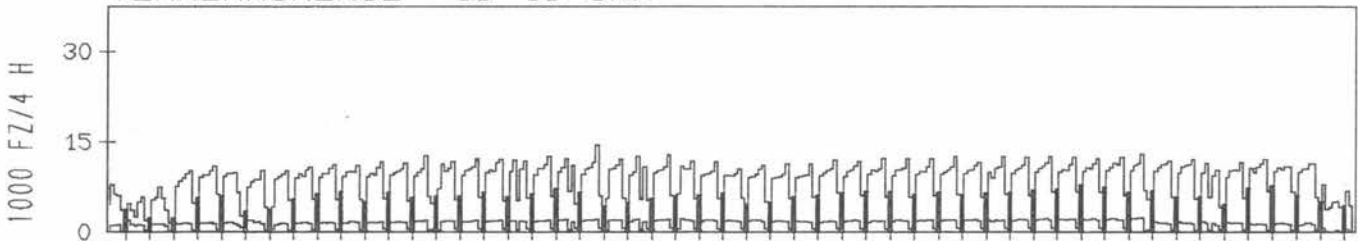
DTV KFZ 29444
 DTV LKW 6167 = 20.95 %
 MAX WERKTAG 44527 FR 24. 5.
 MAX FER-WKTAG 40095 FR 14. 6.
 MAX SO+FEITAG 30480 MO 17. 6.

TAEGLICHE VERKEHRSMENGE

JAN | FEB | MRZ | APR | MAI | JUN | JUL | AUG | SEP | OKT | NOV | DEZ



VERKEHRSMENGE 15-19 UHR



JAHRESGANGLINIEN

1985

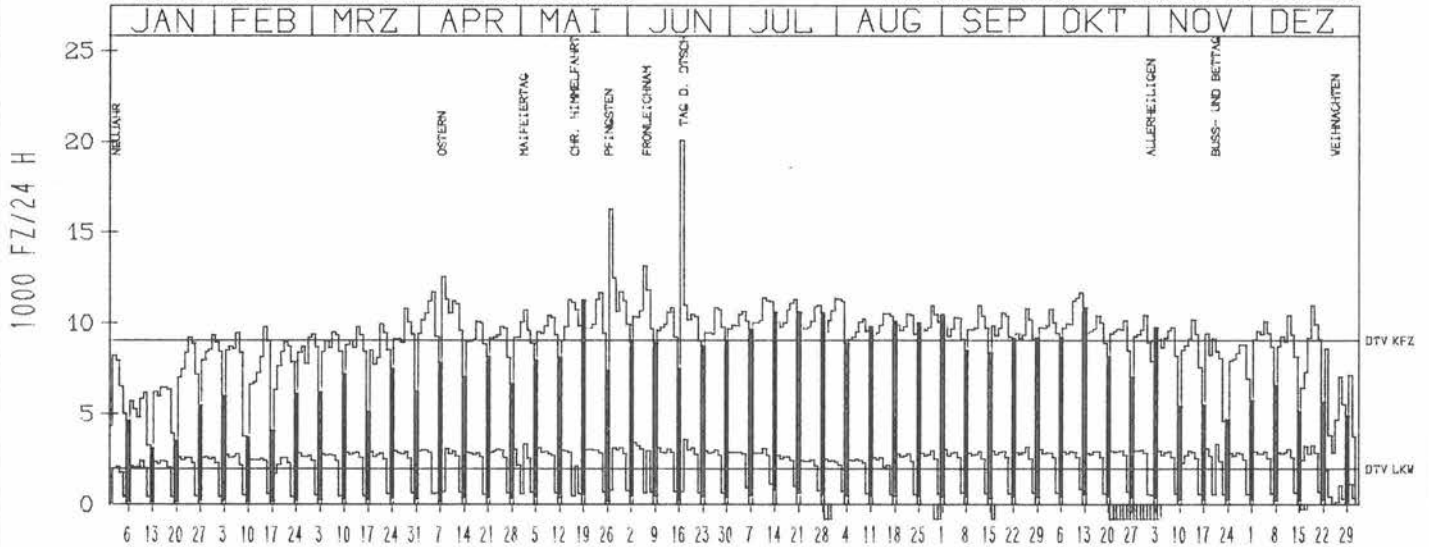
ZST: WANKUM
NR.: 4603 5 018

LAND: NORDRHEIN-WESTFALEN
STRASSE: A 2
KM: 520.2
NETZKNOTEN: 4604 055
4603 041

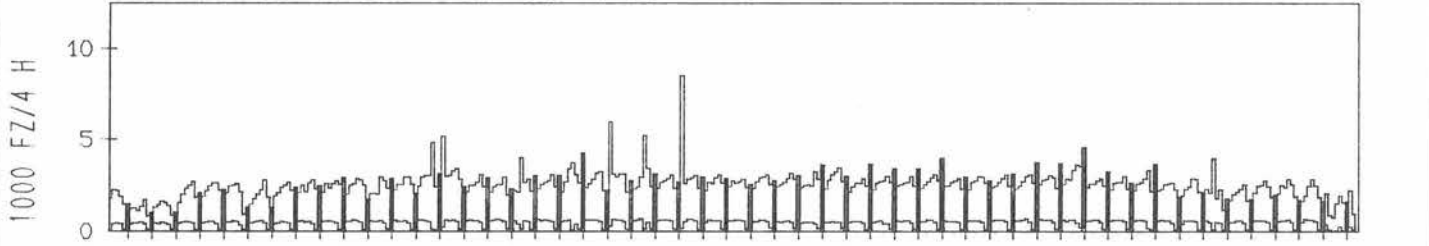
RICHTUNG OST

DTV KFZ 9034
DTV LKW 1985 = 21.97 %
MAX WERKTAG 12474 DI 28. 5.
MAX FER-WKTAG 11354 DO 11. 7.
MAX SO+FEITAG 20080 MO 17. 6.

TAEGLICHE VERKEHRSMENGE



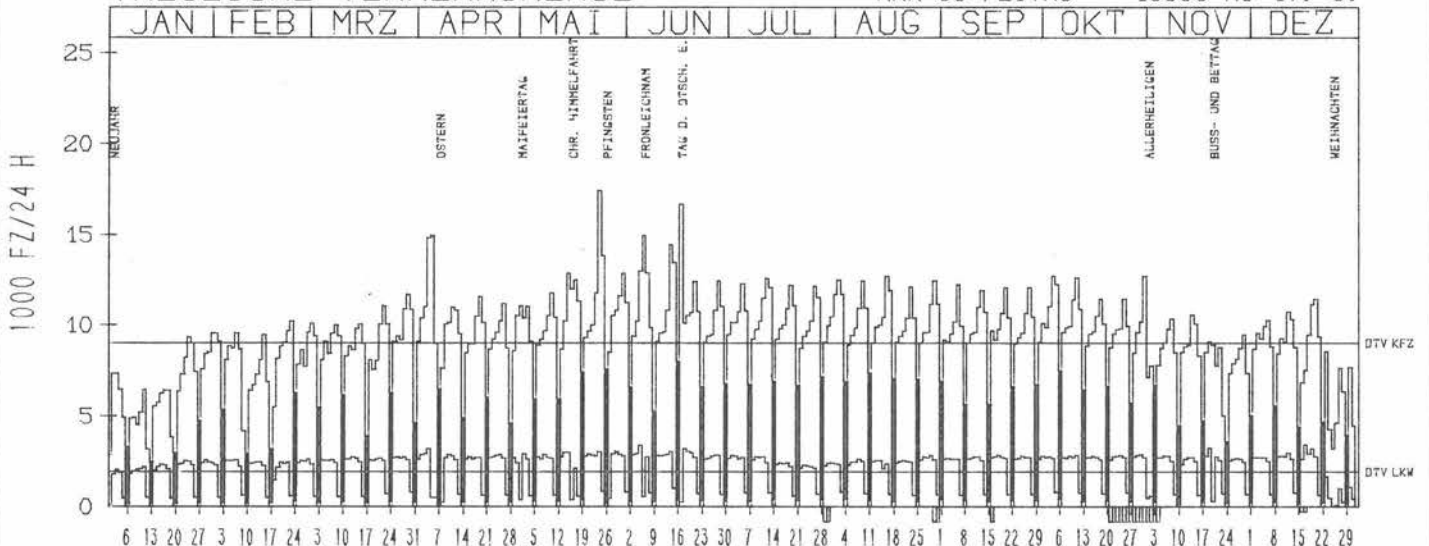
VERKEHRSMENGE 15-19 UHR



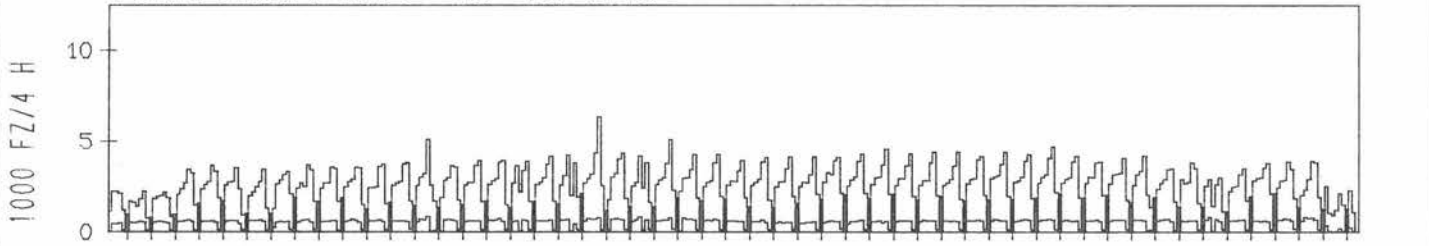
RICHTUNG WEST

DTV KFZ 9028
DTV LKW 1916 = 21.22 %
MAX WERKTAG 17401 FR 24. 5.
MAX FER-WKTAG 14843 DO 4. 4.
MAX SO+FEITAG 16689 MO 17. 6.

TAEGLICHE VERKEHRSMENGE



VERKEHRSMENGE 15-19 UHR



JAHRESGANGLINIEN 1985

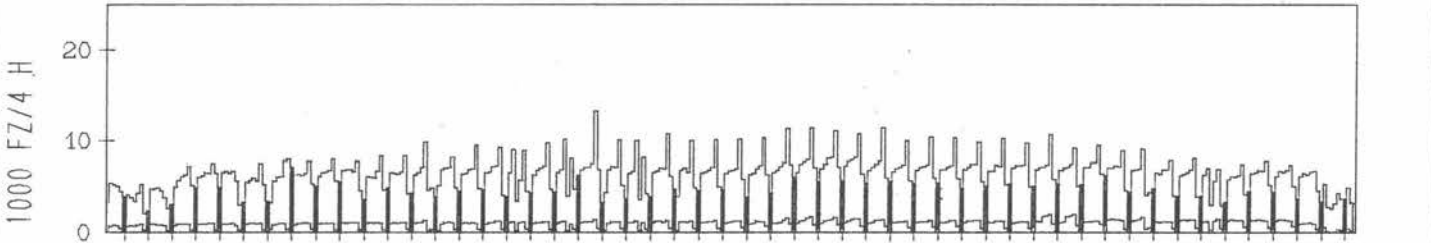
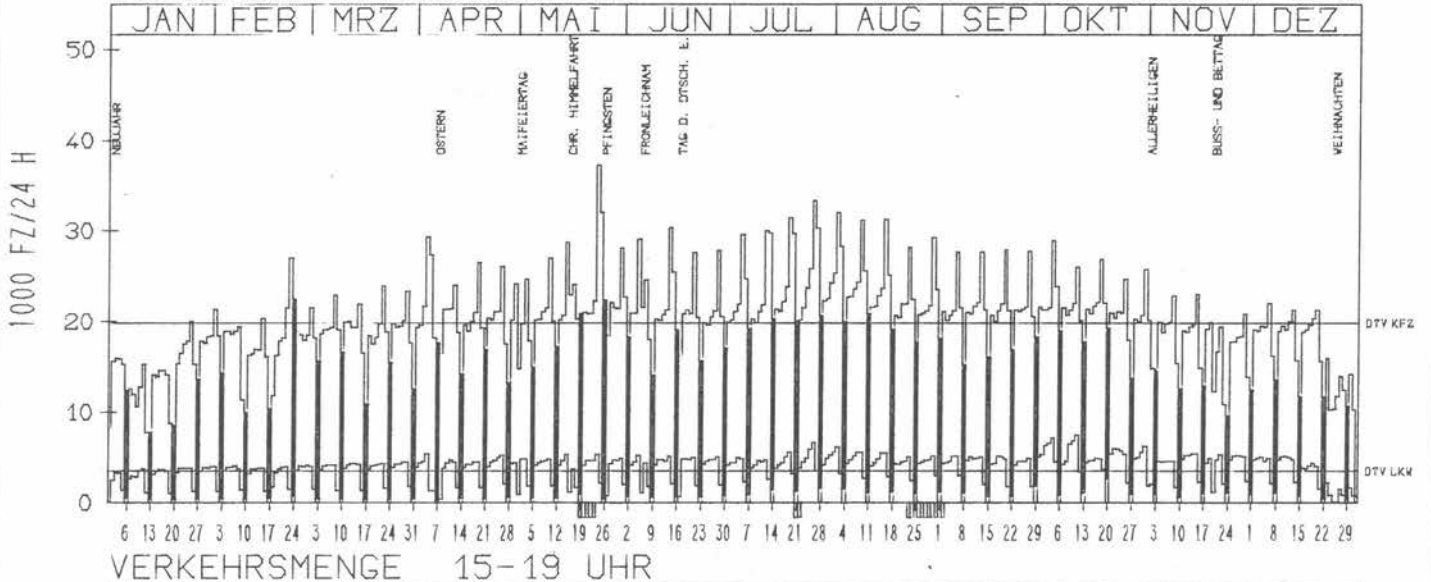
ZST: HUENXE
NR.: 4306 5 001

LAND: NORDRHEIN-WESTFALEN
STRASSE: A 3
KM: 54.2
NETZKNOTEN: 4306 001
4406 002

RICHTUNG NÖRD

DTV KFZ 19841
DTV LKW 3505 = 17.67 %
MAX WERKTAG 37244 FR 24. 5.
MAX FER-WKTAG 33299 FR 26. 7.
MAX SO+FEITAG 27363 FR 5. 4.

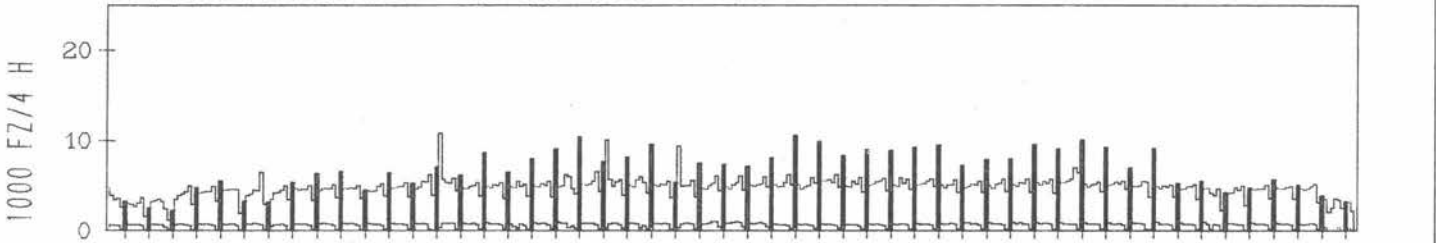
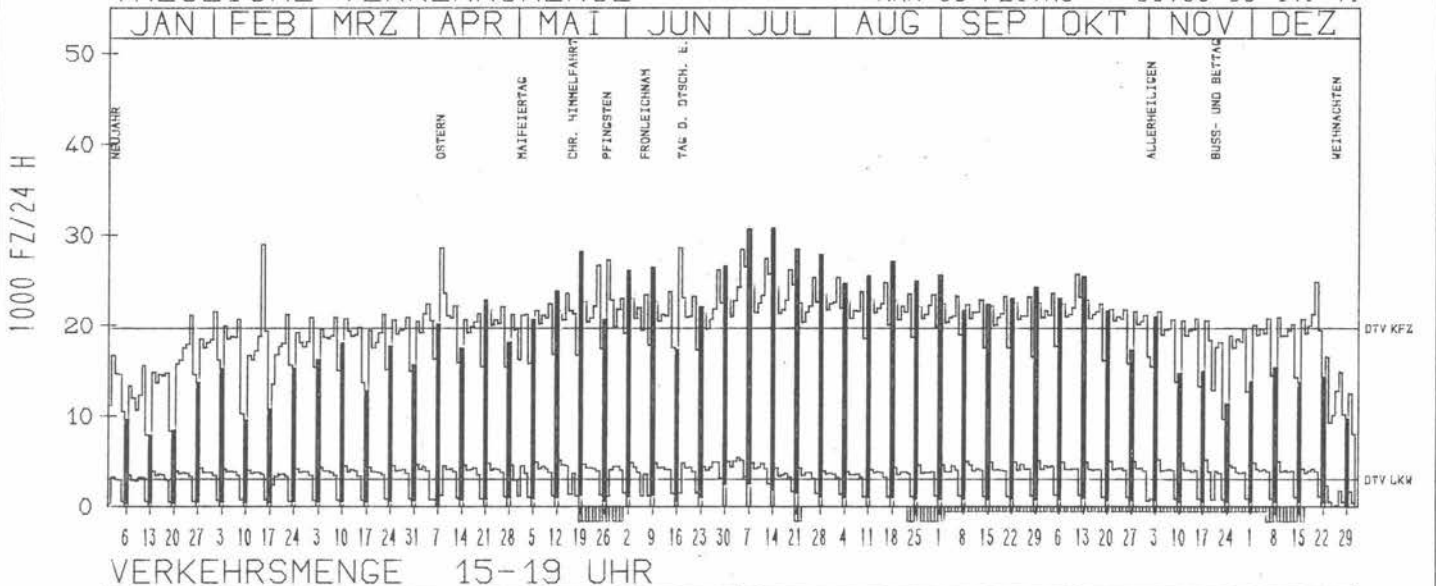
TAEGLICHE VERKEHRSMENGE



RICHTUNG SÜED

DTV KFZ 19719
DTV LKW 3040 = 15.42 %
MAX WERKTAG 28988 FR 15. 2.
MAX FER-WKTAG 28427 FR 5. 7.
MAX SO+FEITAG 30780 SO 14. 7.

TAEGLICHE VERKEHRSMENGE



JAHRESGANGLINIEN

1985

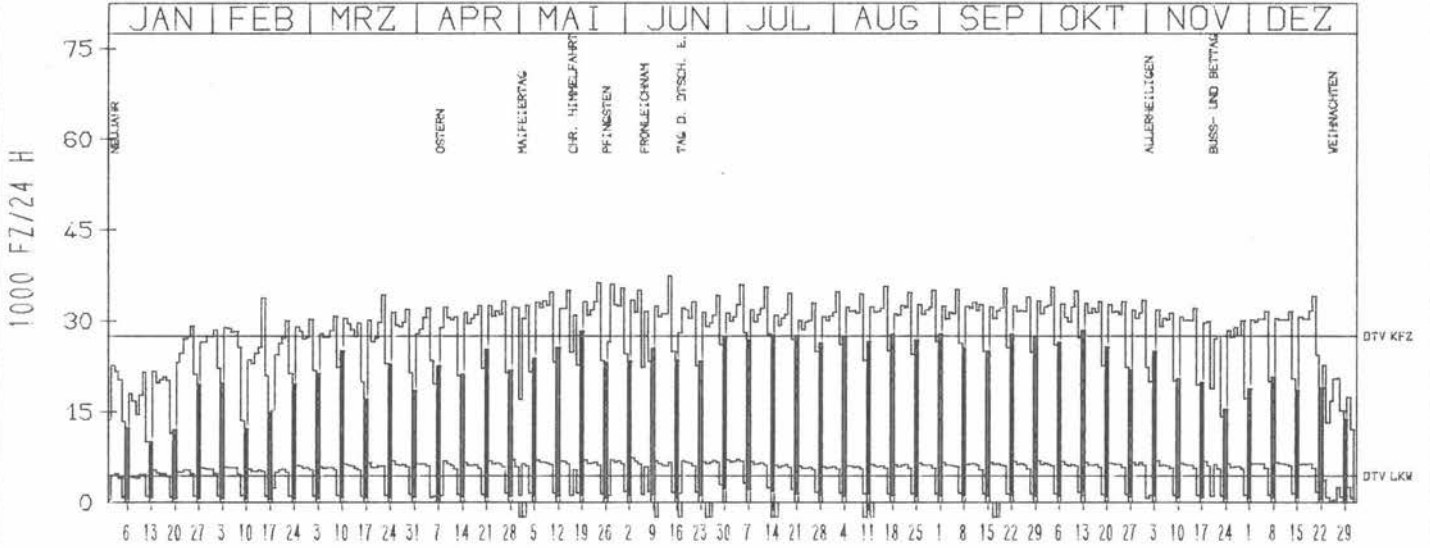
ZST: BREITSCHEID
NR.: 4607 5 002

LAND: NORDRHEIN-WESTFALEN
STRASSE: A 3
KM: 77.1
NETZKNOTEN: 4506 023
4606 001

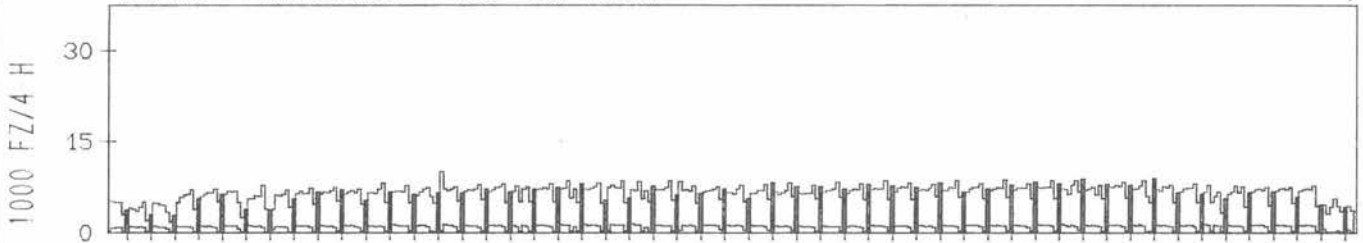
RICHTUNG SUED

DTV KFZ 27445
DTV LKW 4424 = 16.12 %
MAX WERKTAG 36280 FR 24. 5.
MAX FER-WKTAG 37386 FR 14. 6.
MAX SO+FEITAG 28885 MO 8. 4.

TAEGLICHE VERKEHRSMENGE



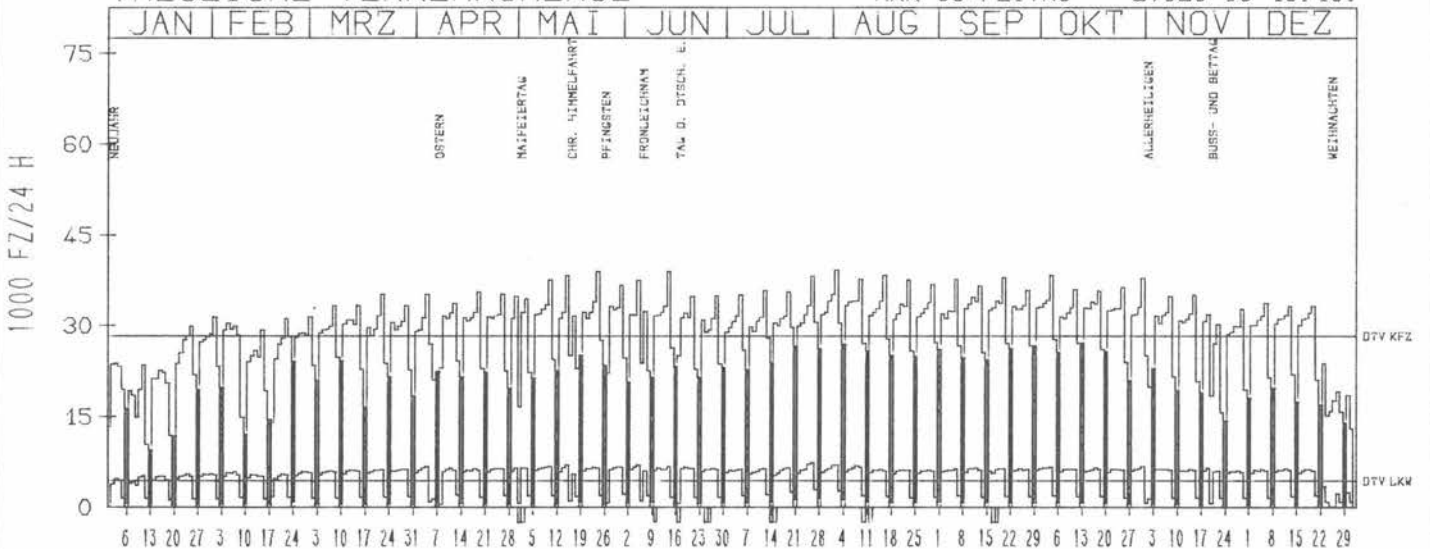
VERKEHRSMENGE 15-19 UHR



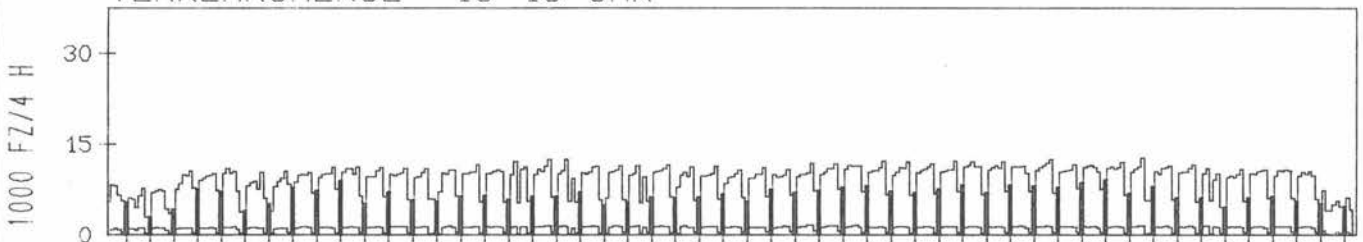
RICHTUNG NORD

DTV KFZ 28254
DTV LKW 4425 = 15.66 %
MAX WERKTAG 39005 FR 24. 5.
MAX FER-WKTAG 39268 FR 2. 8.
MAX SO+FEITAG 27020 SO 13. 10.

TAEGLICHE VERKEHRSMENGE



VERKEHRSMENGE 15-19 UHR



JAHRESGANGLINIEN 1985

ZST: AD HEUMAR (NÖRD)

LAND:
STRASSE

NORDRHEIN-WESTFALEN

NR.: 5008 5 672

KM:

128.4

NETZKNOTEN:

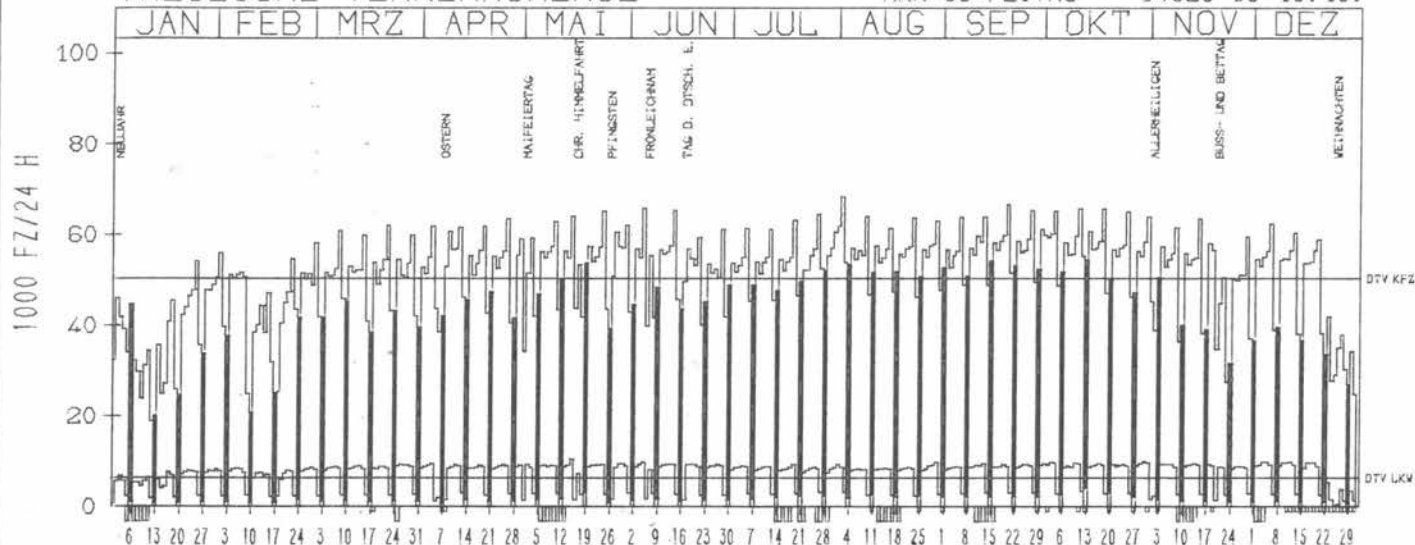
5008 021

5008 040

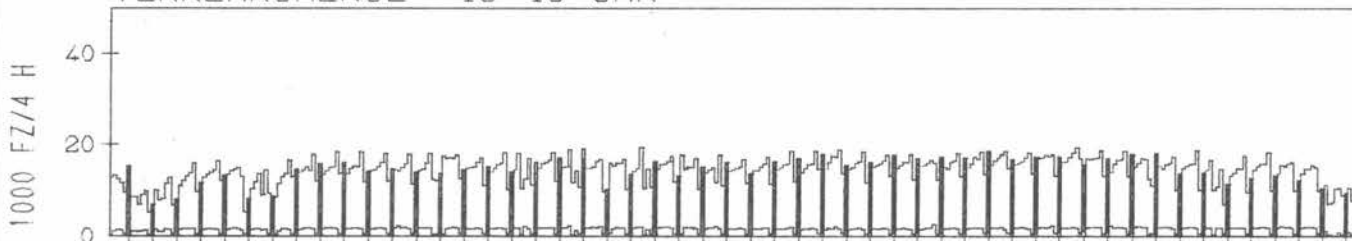
RICHTUNG NÖRD

DTV KFZ 50316
DTV LKW 6434 = 12.79 %
MAX WERKTAG 66585 FR 20. 9.
MAX FER-WKTAG 68298 FR 2. 8.
MAX SO+FEITAG 54320 SO 13. 10.

TÄGLICHE VERKEHRSMENGE



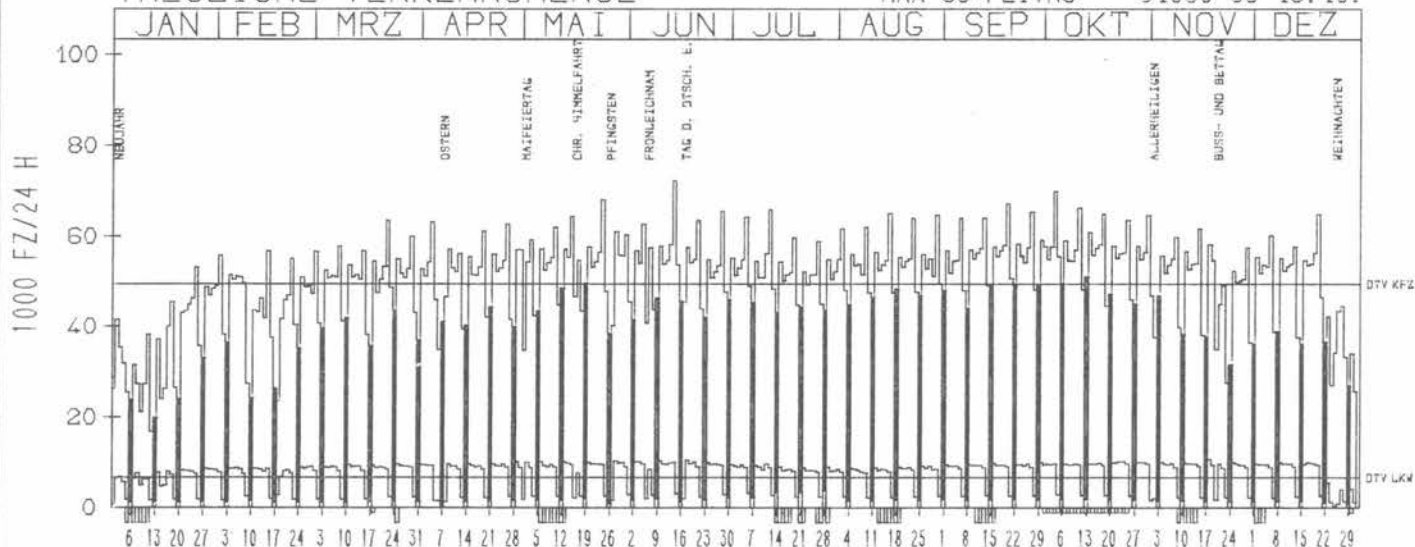
VERKEHRSMENGE 15-19 UHR



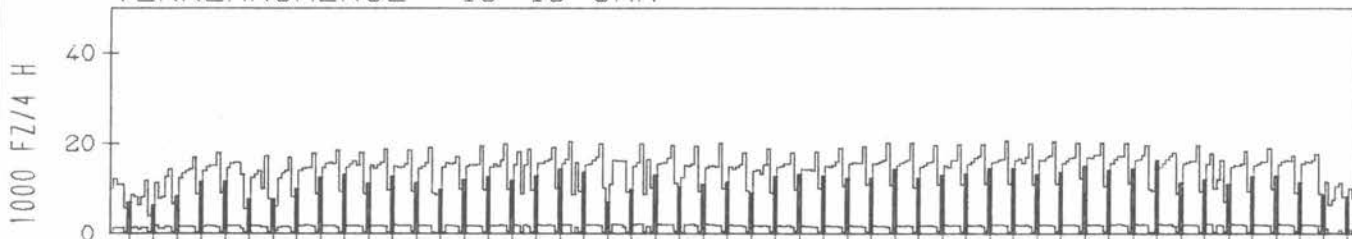
RICHTUNG SÜED

DTV KFZ 49528
DTV LKW 6711 = 13.55 %
MAX WERKTAG 69791 FR 4. 10.
MAX FER-WKTAG 72155 FR 14. 6.
MAX SO+FEITAG 51050 SO 13. 10.

TÄGLICHE VERKEHRSMENGE



VERKEHRSMENGE 15-19 UHR



JAHRESGANGLINIEN

1985

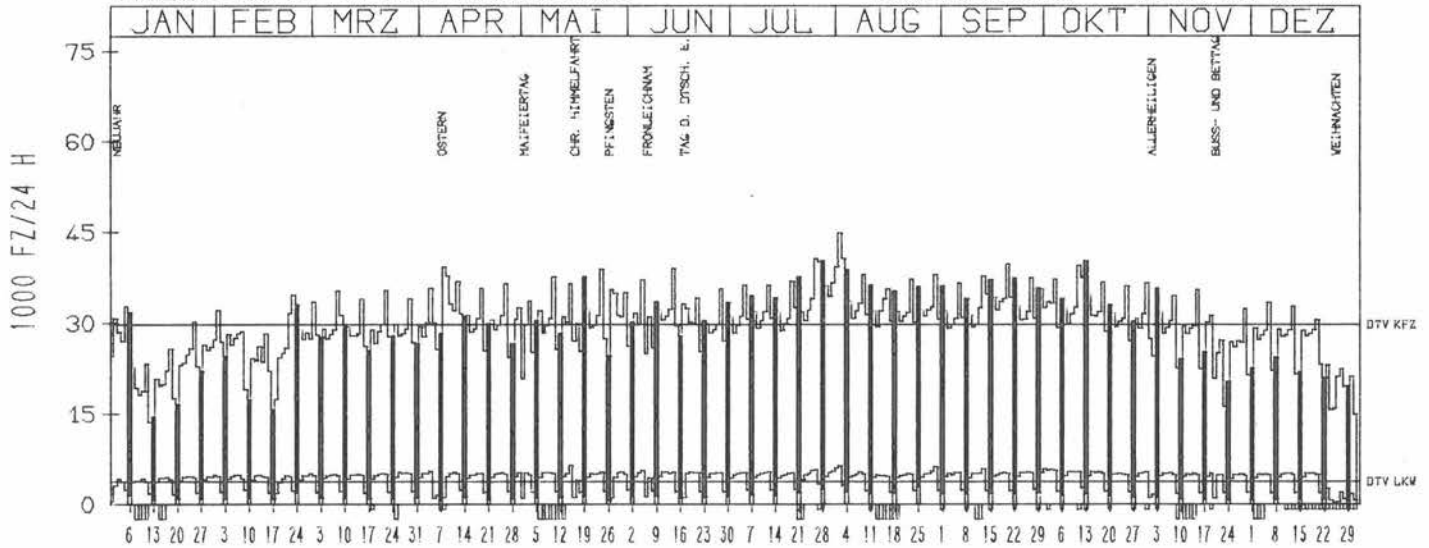
ZST: AD HEUMAR (SUED)
 NR.: 5008 5 673

LAND: NORDRHEIN-WESTFALEN
 STRASSE: A 3
 KM: 0.5
 NETZKNOTEN: 5008 040
 5008 045

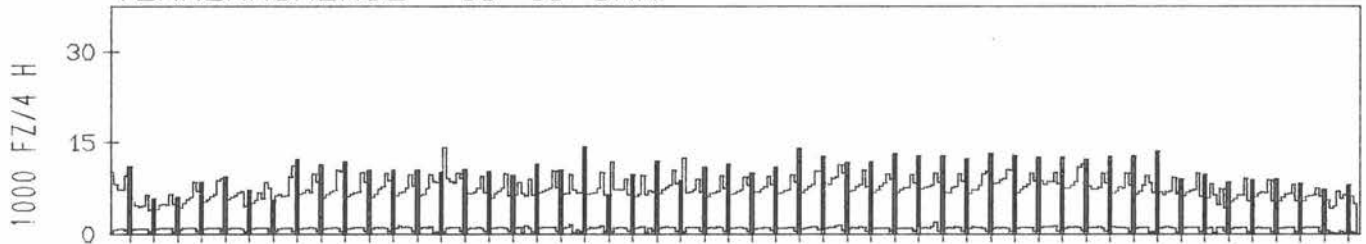
RICHTUNG NÖRD

DTV KFZ 29693
 DTV LKW 3819 = 12.86 %
 MAX WERKTAG 39755 FR 20. 9.
 MAX FER-WKTAG 44861 FR 2. 8.
 MAX SO+FEITAG 40297 SO 28. 7.

TAEGLICHE VERKEHRSMENGE



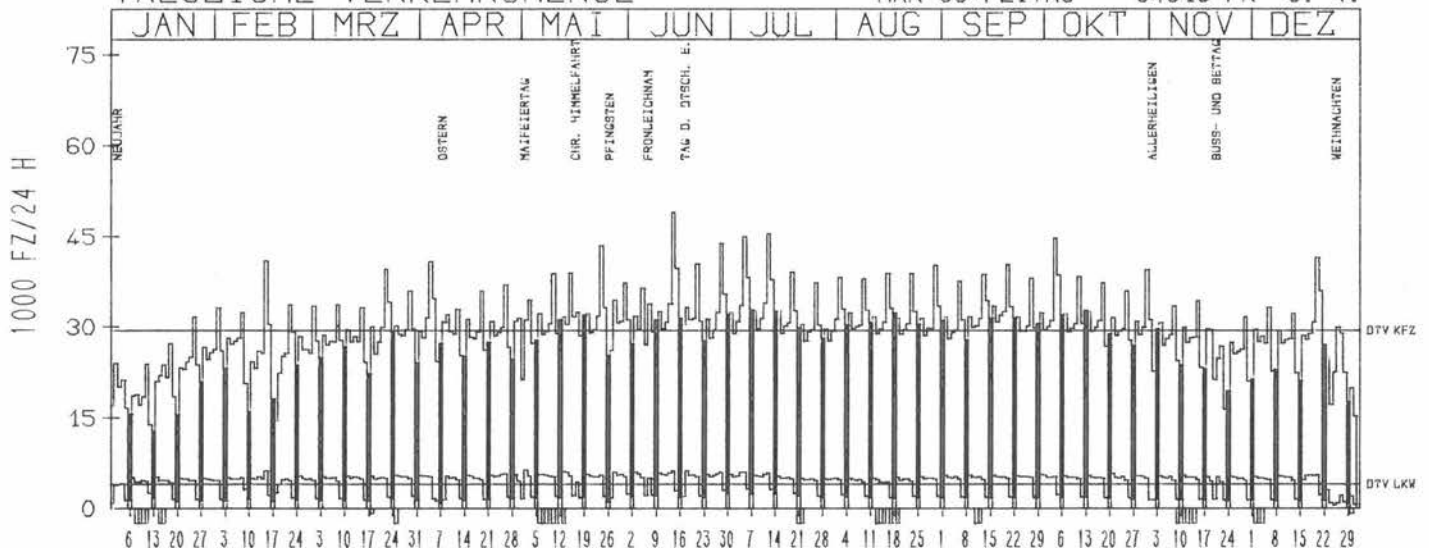
VERKEHRSMENGE 15-19 UHR



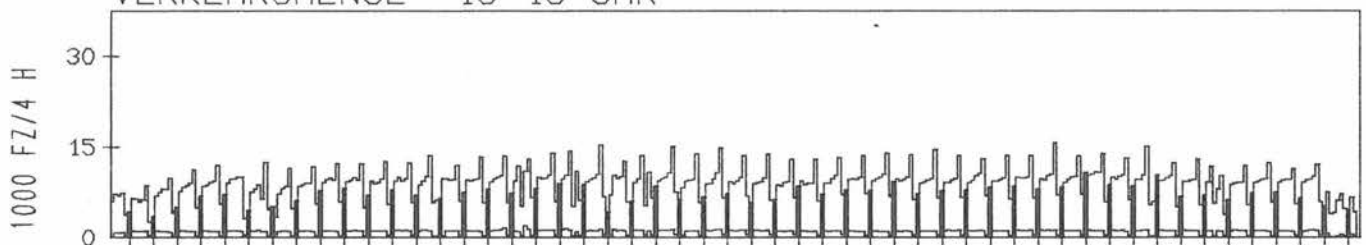
RICHTUNG SUED

DTV KFZ 29355
 DTV LKW 4040 = 13.76 %
 MAX WERKTAG 44706 FR 4. 10.
 MAX FER-WKTAG 49059 FR 14. 6.
 MAX SO+FEITAG 34818 FR 5. 4.

TAEGLICHE VERKEHRSMENGE



VERKEHRSMENGE 15-19 UHR



JAHRESGANGLINIEN

1985

ZST: SIEGBURG

LAND: STRASSE
KM: 18.8

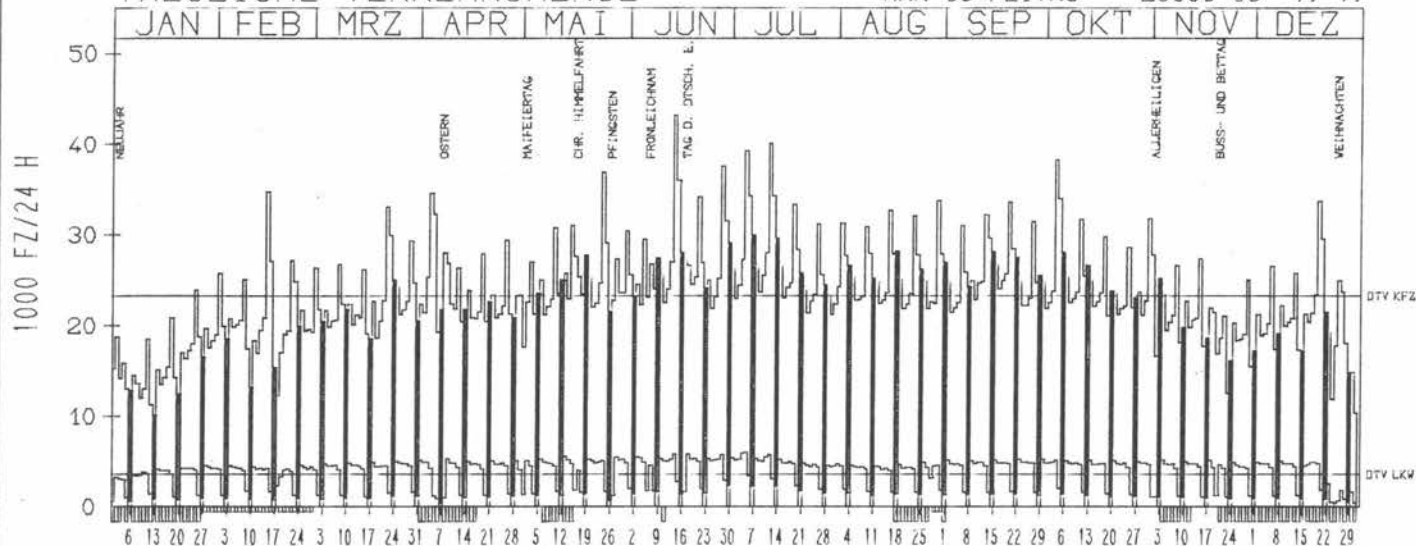
NORDRHEIN-WESTFALEN
A 3
NETZKNOTEN: 5109 010
5209 004

NR.: 5109 5 005

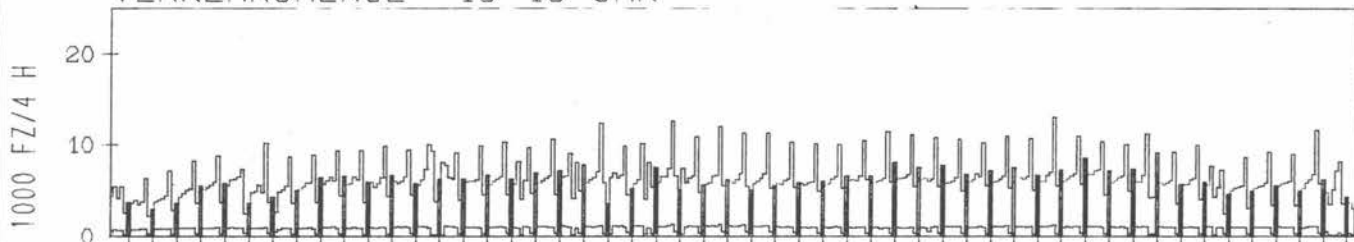
RICHTUNG SUED

DTV KFZ 23280
DTV LKW 3578 = 15.37 %
MAX WERKTAG 38201 FR 4. 10.
MAX FER-WKTAG 43183 FR 14. 6.
MAX SO+FEITAG 29880 SO 7. 7.

TAEGLICHE VERKEHRSMENGE



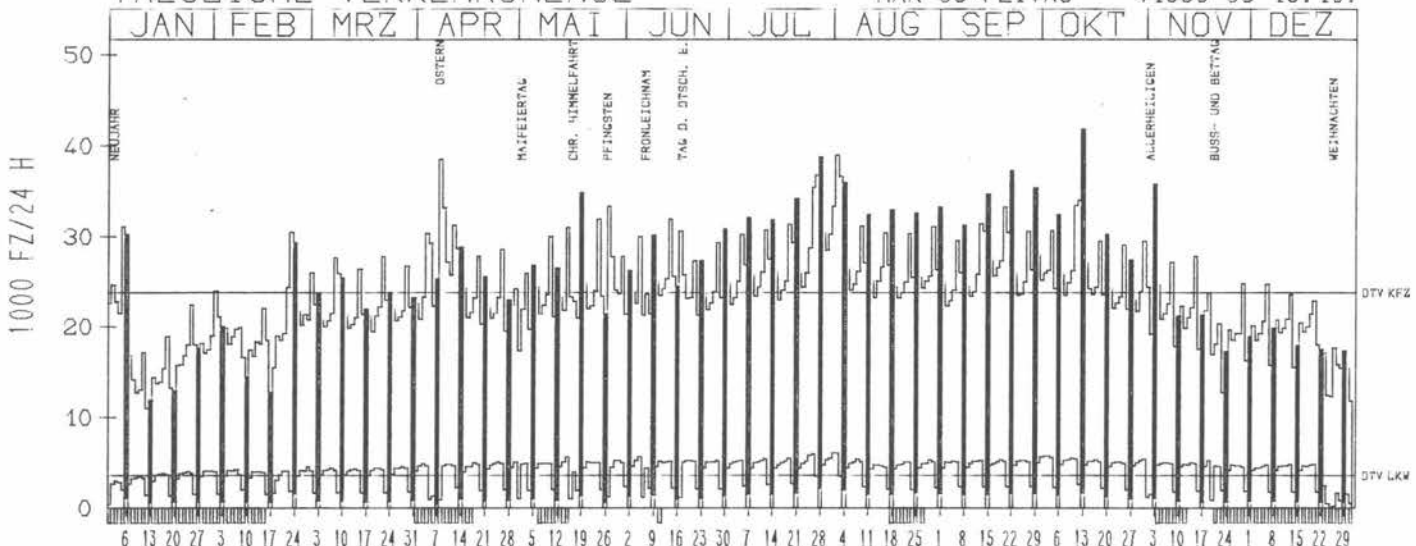
VERKEHRSMENGE 15-19 UHR




RICHTUNG NORD

DTV KFZ 23852
DTV LKW 3625 = 15.20 %
MAX WERKTAG 33970 SA 12. 10.
MAX FER-WKTAG 39019 FR 2. 8.
MAX SO+FEITAG 41860 SO 13. 10.

TAEGLICHE VERKEHRSMENGE



VERKEHRSMENGE 15-19 UHR



JAHRESGANGLINIEN 1985

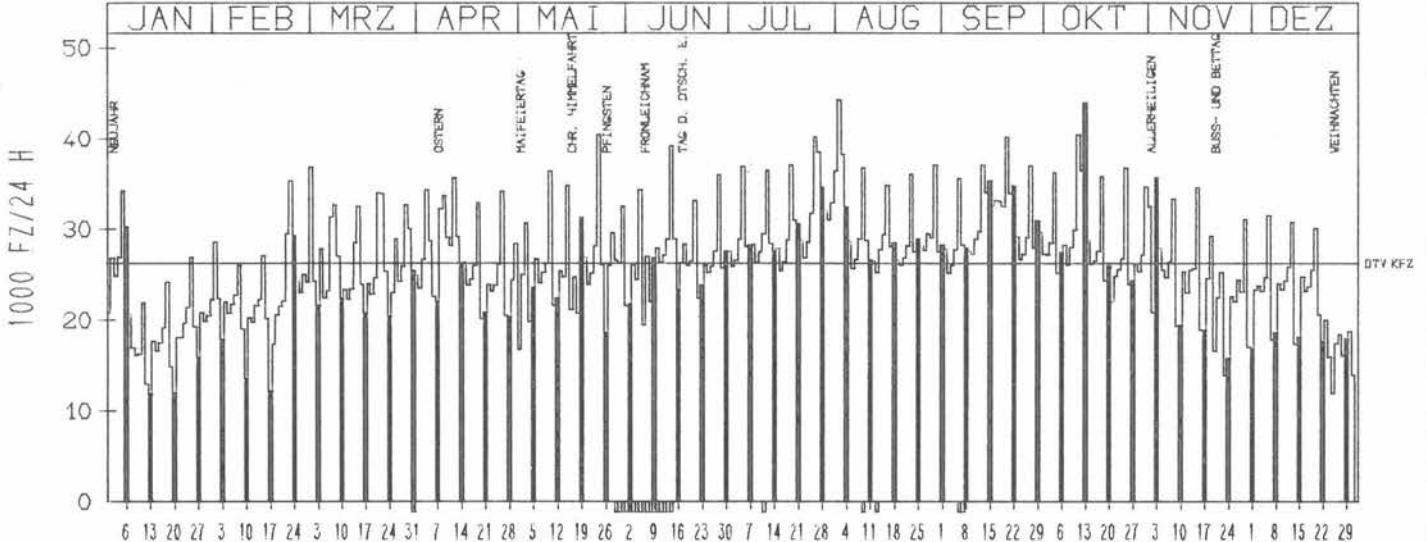
ZST: IDSTEIN
NR.: 5715 6 849 (0849)

LAND: HESSEN
STRASSE: A 3
KM: 133.2
NETZKNOTEN: 5715 003
5715 031

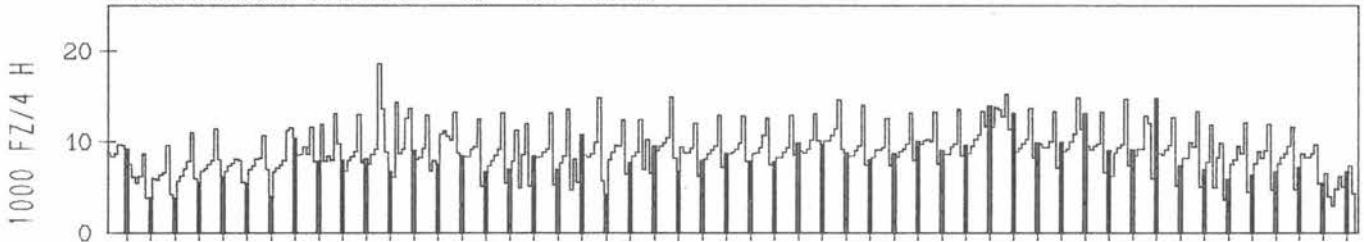
RICHTUNG NÖRD

DTV KFZ 26204
MAX WERKTAG 40485 FR 24. 5.
MAX FER-WKTAG 44342 FR 2. 8.
MAX SO+FEITAG 43951 SO 13. 10.

TÄGLICHE VERKEHRSMENGE



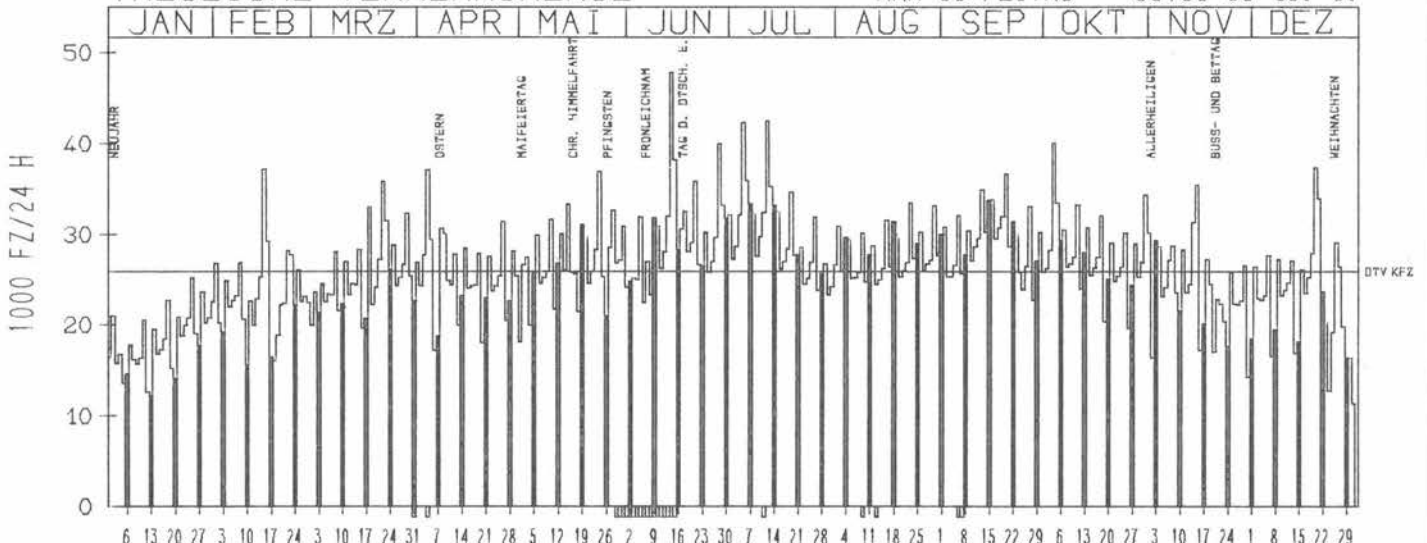
VERKEHRSMENGE 15-19 UHR



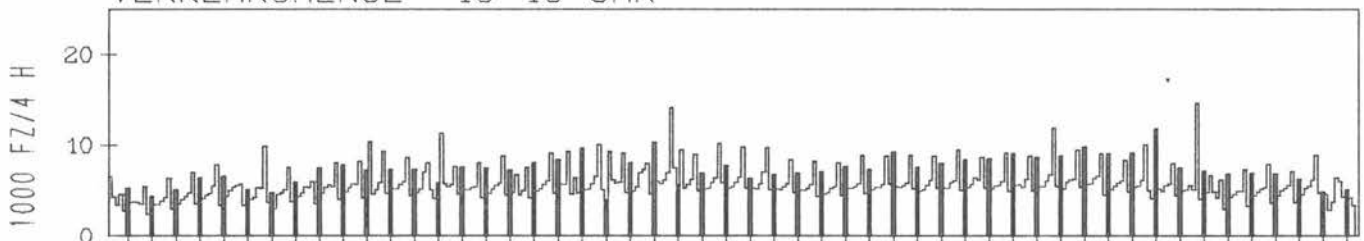
RICHTUNG SÜED

DTV KFZ 25908
MAX WERKTAG 40061 FR 4. 10.
MAX FER-WKTAG 42513 FR 12. 7.
MAX SO+FEITAG 33738 SO 15. 9.

TÄGLICHE VERKEHRSMENGE



VERKEHRSMENGE 15-19 UHR



JAHRESGANGLINIEN 1985

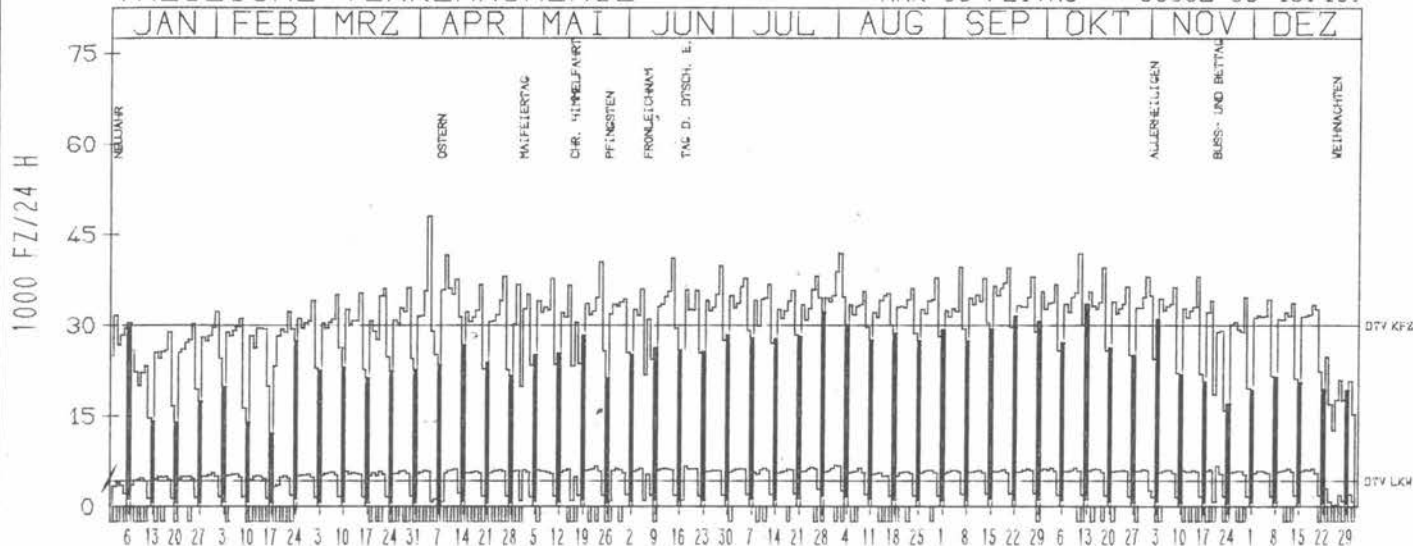
ZST: AD MÖNCHHÖF (OST)
 NR.: 5917 6 854 (0854)

LAND: HESSEN
 STRASSE: A 3
 KM: 165.5
 NETZKNOTEN: 5916 003
 5917 015

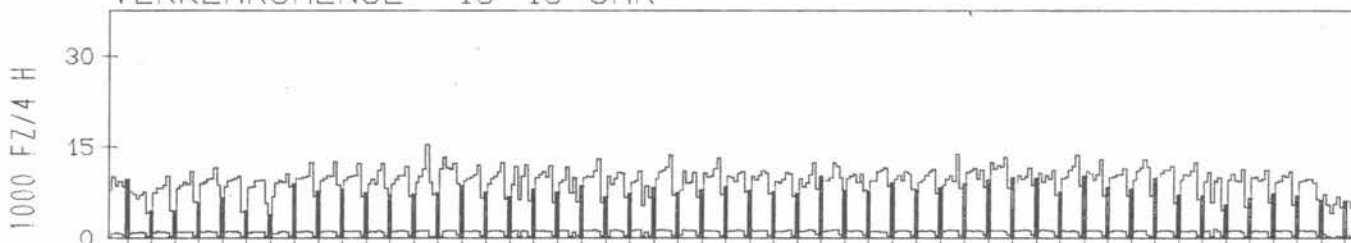
RICHTUNG NÖRD

DTV KFZ 30010
 DTV LKW 4249 = 14.16 %
 MAX WERKTAG 40514 FR 24.5.
 MAX FER-WKTAG 41797 FR 2.8.
 MAX SO+FEITAG 33552 SO 13.10.

TÄGLICHE VERKEHRSMENGE



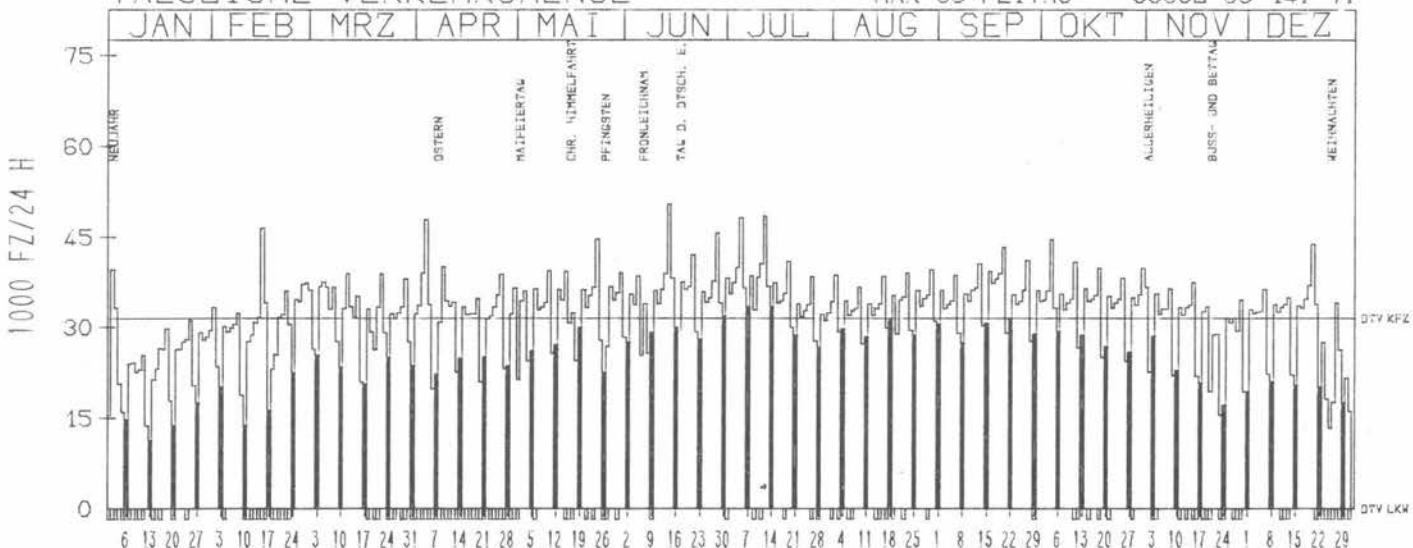
VERKEHRSMENGE 15-19 UHR



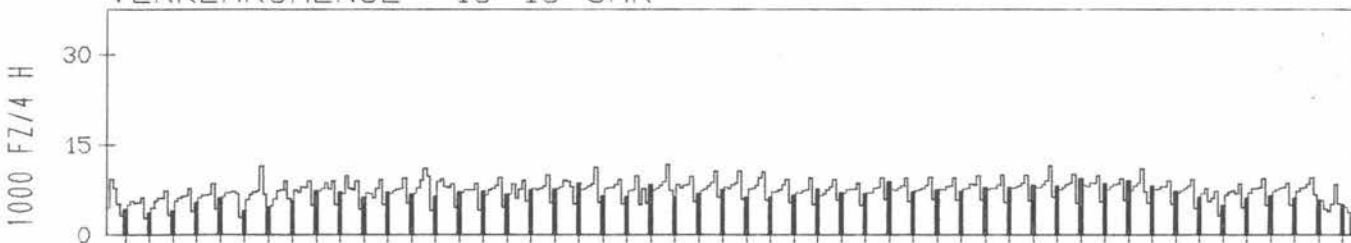
RICHTUNG SÜED

DTV KFZ 31492
 DTV LKW 0 = 0.00 %
 MAX WERKTAG 44758 FR 24.5.
 MAX FER-WKTAG 50521 FR 14.6.
 MAX SO+FEITAG 33562 SO 14.7.

TÄGLICHE VERKEHRSMENGE



VERKEHRSMENGE 15-19 UHR



JAHRESGANGLINIEN 1985

ZST: HANAU

NR.: 5919 6 859 (0859)

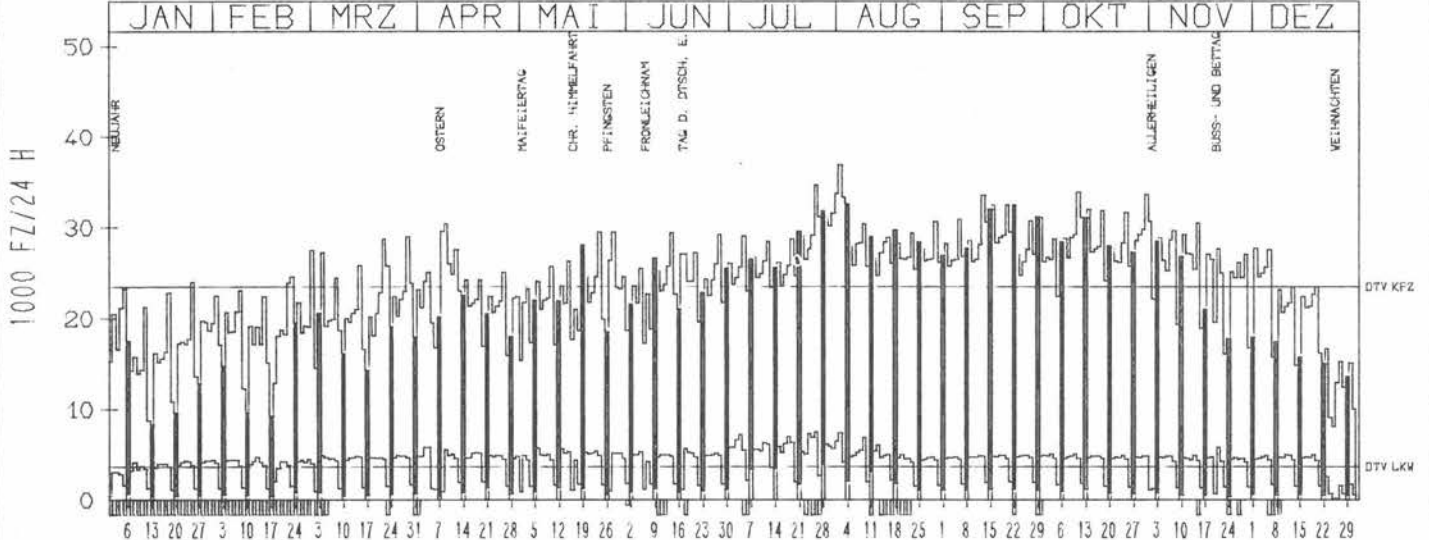
LAND:
STRASSE
KM:

HESSEN
A 3
193,0
NETZKNOTEN:
5919 023
6020 005

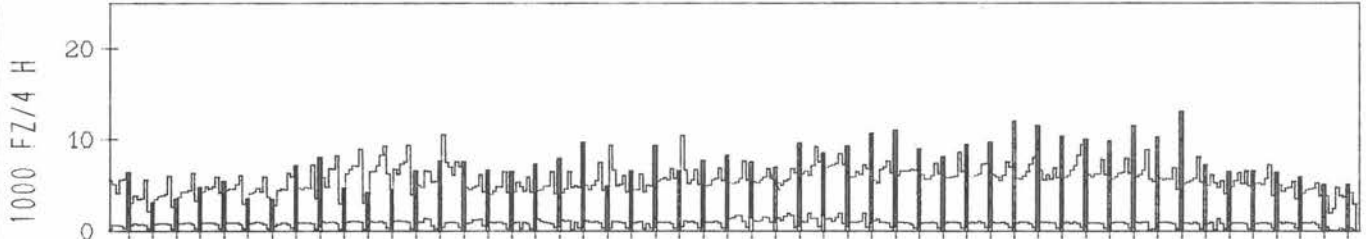
RICHTUNG NÖRD

DTV KFZ 23480
DTV LKW 3669 = 15.63 %
MAX WERKTAG 33909 FR 11.10.
MAX FER-WKTAG 36903 FR 2.8.
MAX SO+FEITAG 32553 SO 4.8.

TAEGLICHE VERKEHRSMENGE



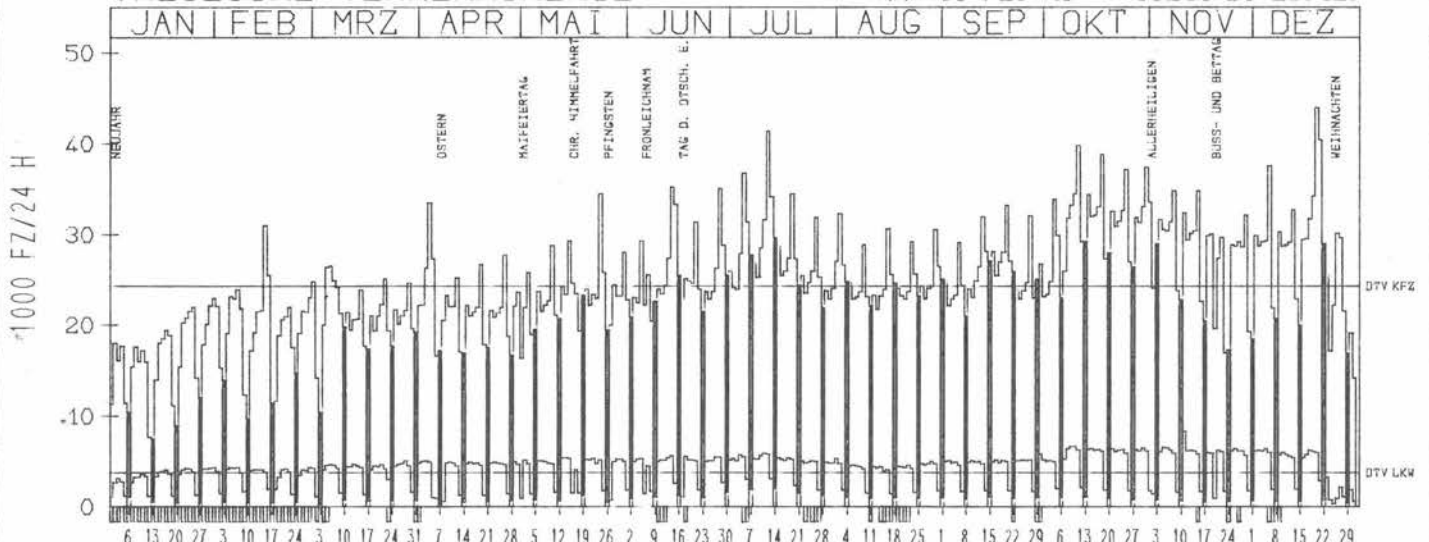
VERKEHRSMENGE 15-19 UHR



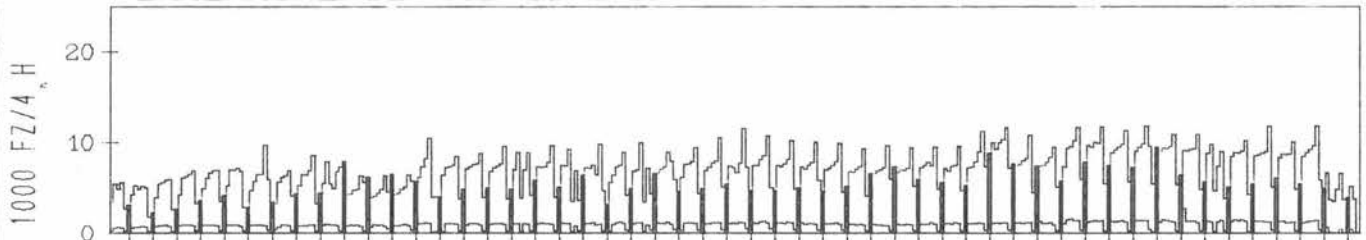
RICHTUNG SÜED

DTV KFZ 24344
DTV LKW 3790 = 15.57 %
MAX WERKTAG 44013 FR 20.12.
MAX FER-WKTAG 41407 FR 12.7.
MAX SO+FEITAG 30211 DO 26.12.

TAEGLICHE VERKEHRSMENGE



VERKEHRSMENGE 15-19 UHR



JAHRESGANGLINIEN 1985

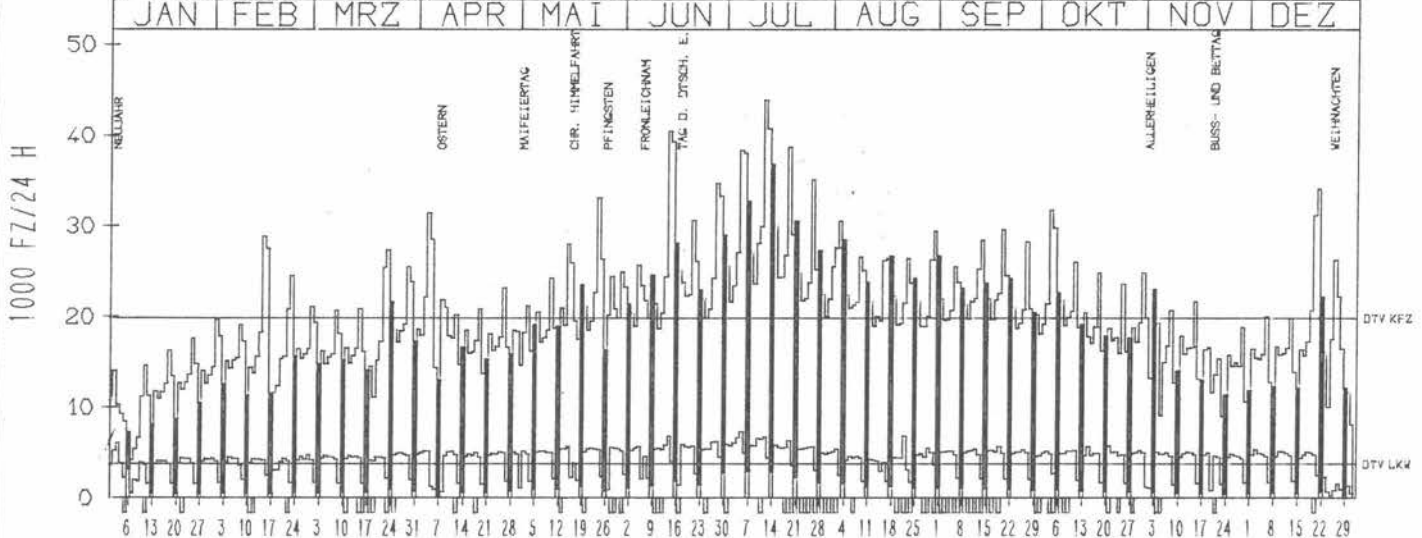
ZST: WUERZBURG (WEST)
 NR.: 6224 9 034 (9051)

LAND: BAYERN
 STRASSE: A 3
 KM: 277.0
 NETZKNOTEN: 6224 215
 6224 211

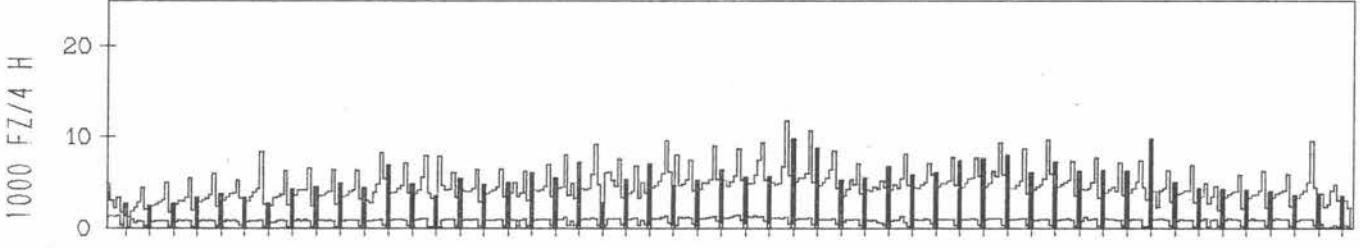
RICHTUNG OST

DTV KFZ 19808
 DTV LKW 3768 = 19.02 %
 MAX WERKTAG 34028 SA 21.12.
 MAX FER-WKTAG 43864 FR 12.7.
 MAX SO+FEITAG 36696 SO 14.7.

TAEGLICHE VERKEHRSMENGE



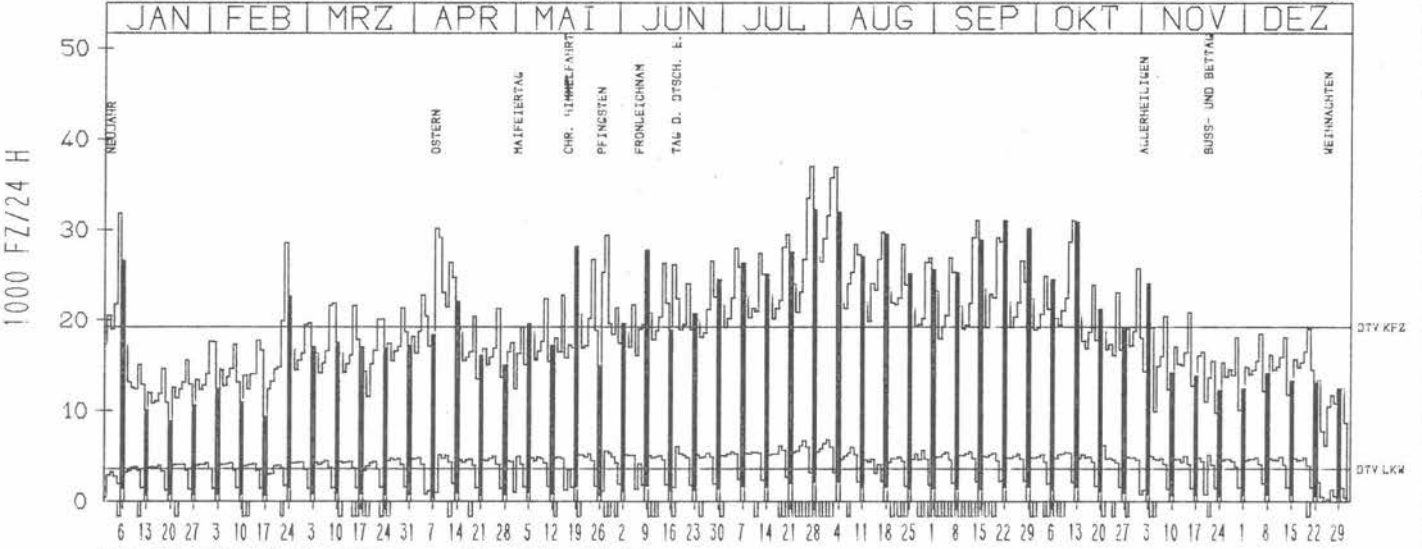
VERKEHRSMENGE 15-19 UHR



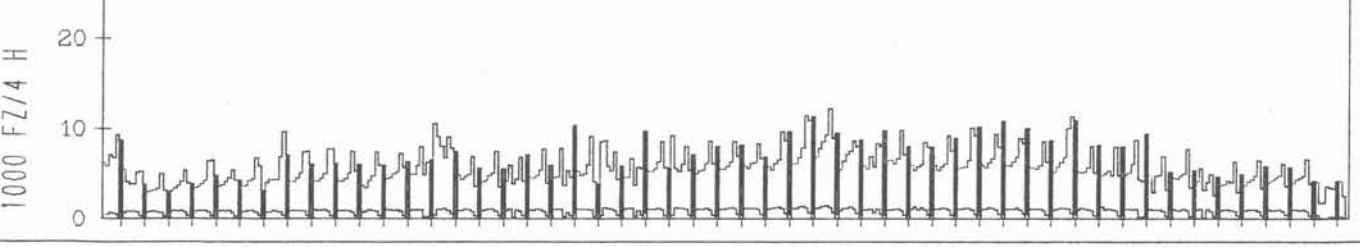
RICHTUNG WEST

DTV KFZ 19264
 DTV LKW 3590 = 18.63 %
 MAX WERKTAG 30996 SA 12.10.
 MAX FER-WKTAG 36944 SA 3.8.
 MAX SO+FEITAG 31920 SO 4.8.

TAEGLICHE VERKEHRSMENGE



VERKEHRSMENGE 15-19 UHR



JAHRESGANGLINIEN 1985

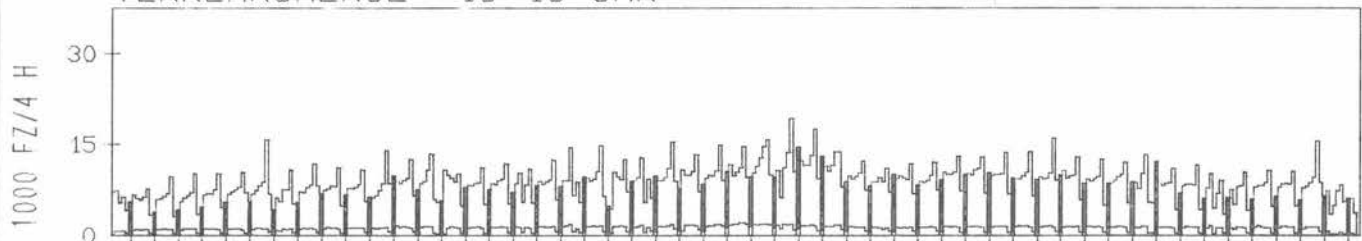
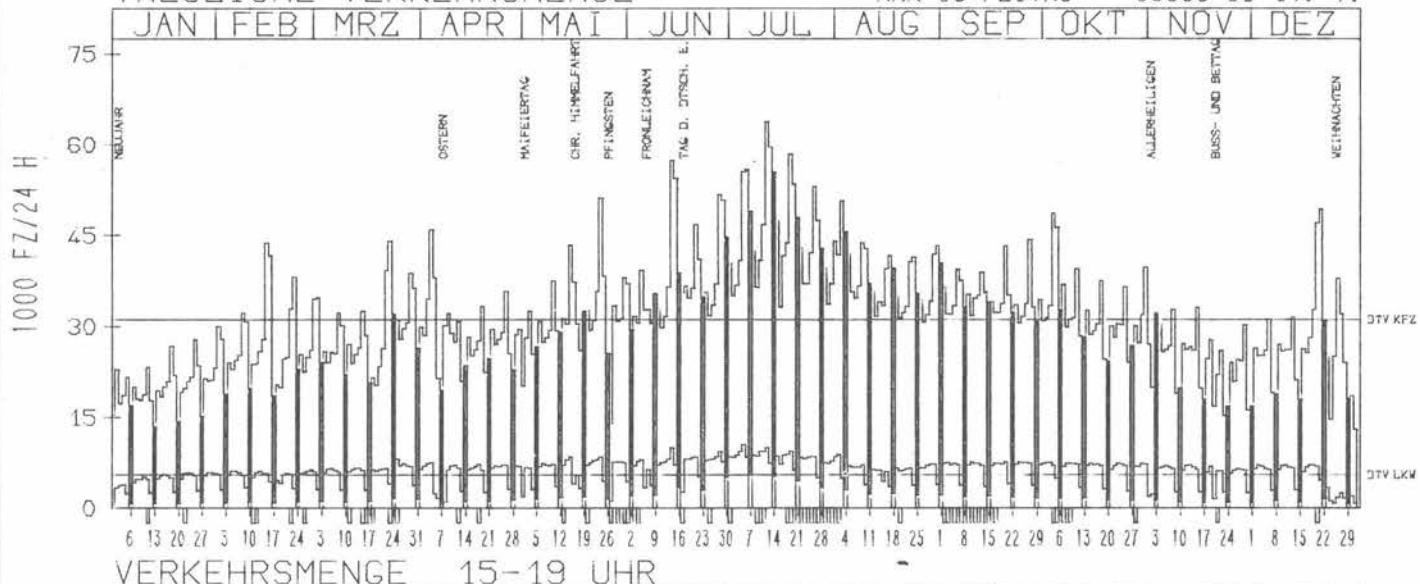
ZST: AK NUERNBERG (WEST)
NR.: 6533 9 039 (9051)

LAND: BAYERN
STRASSE: A 3
KM: 401.3
NETZKNOTEN: 6533 014
6533 008

RICHTUNG OST

DTV KFZ 31087
DTV LKW 5508 = 17.71 %
MAX WERKTAG 51040 FR 24. 5.
MAX FER-WKTAG 63808 FR 12. 7.
MAX SO+FEITAG 55308 SO 14. 7.

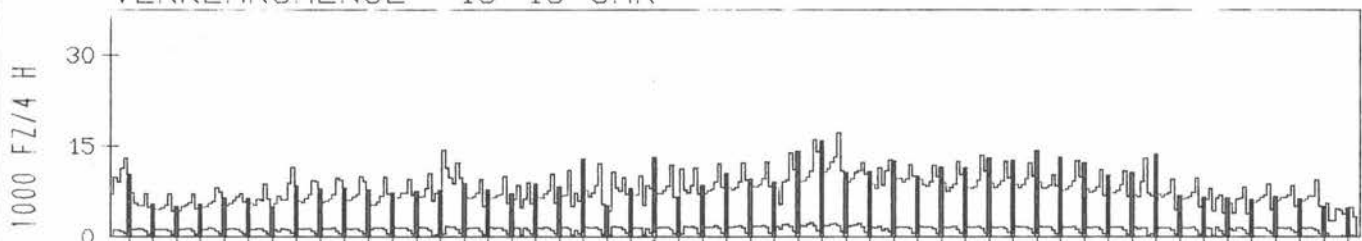
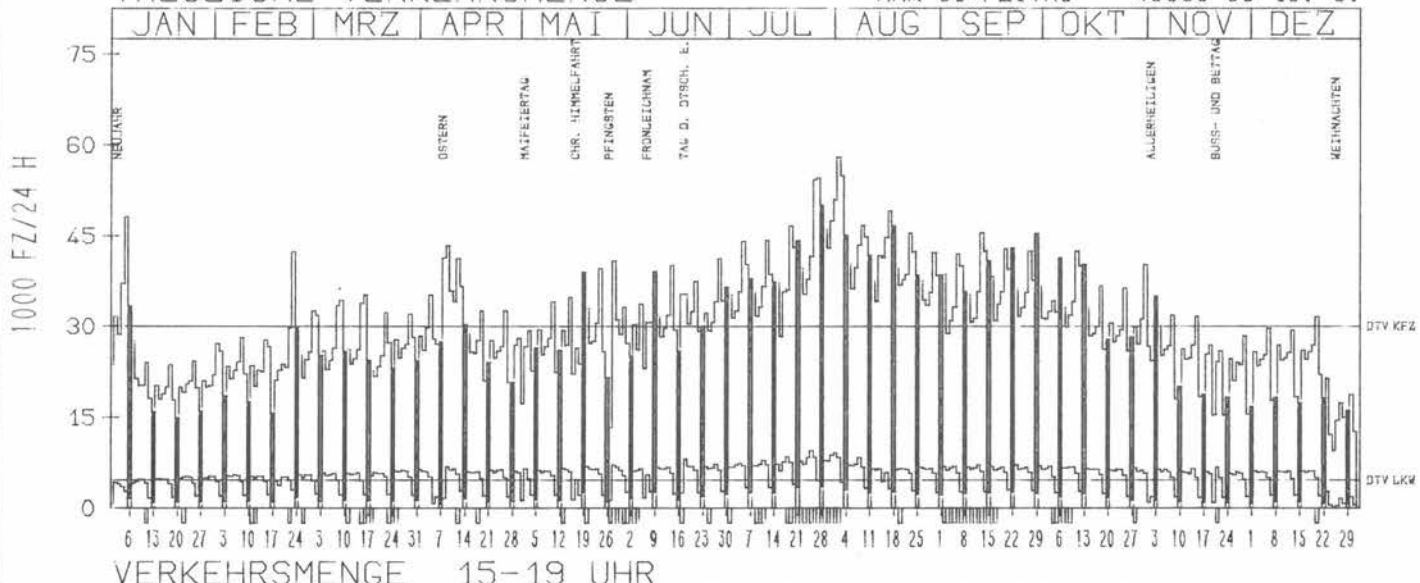
TAEGLICHE VERKEHRSMENGE



RICHTUNG WEST

DTV KFZ 30079
DTV LKW 4735 = 15.74 %
MAX WERKTAG 42908 FR 20. 9.
MAX FER-WKTAG 54840 SA 3. 8.
MAX SO+FEITAG 46656 SO 18. 8.

TAEGLICHE VERKEHRSMENGE



JAHRESGANGLINIEN 1985

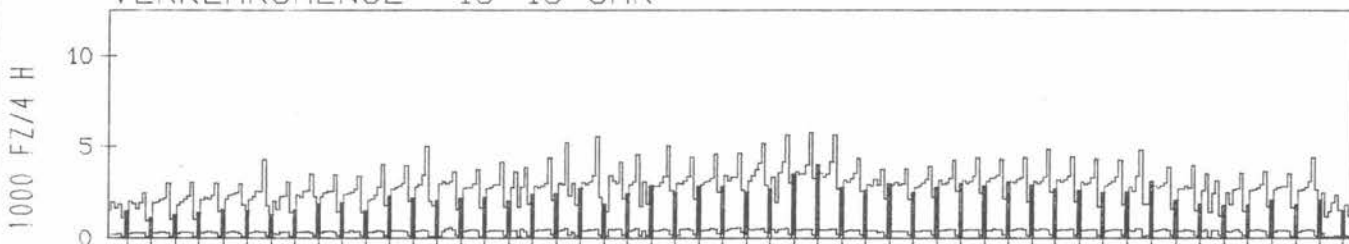
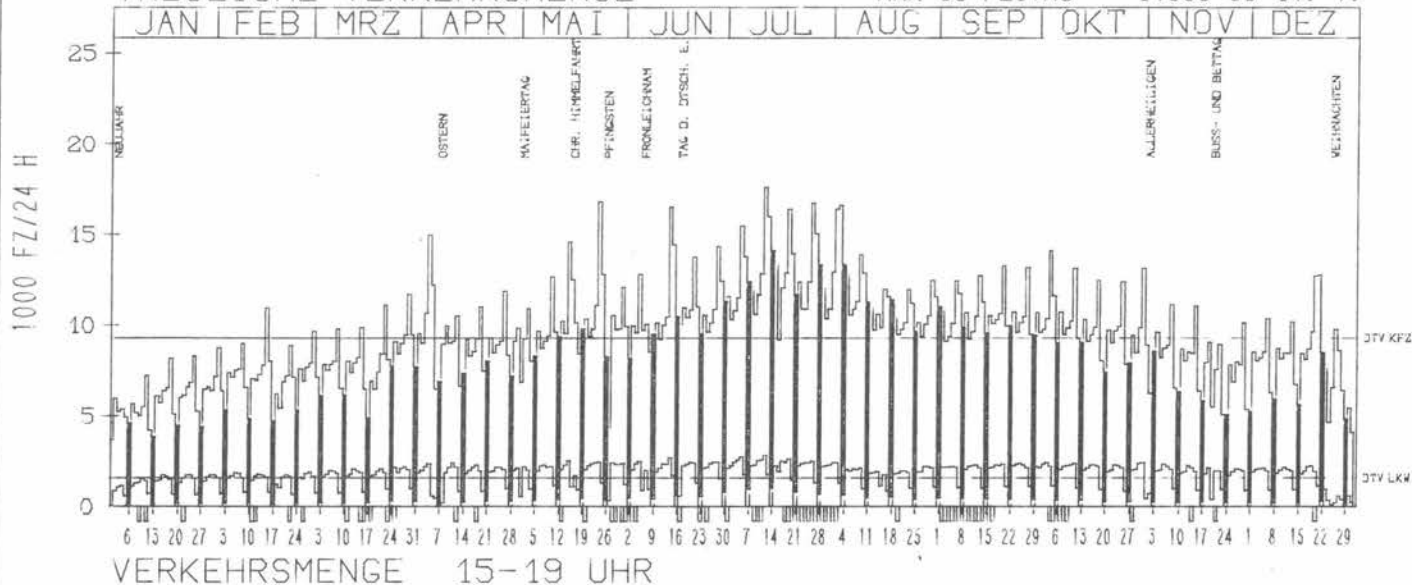
ZST: AK NUERNBERG (OST)
 NR.: 6533 9 040 (9052)

LAND: BAYERN
 STRASSE: A 3
 KM: 404.4
 NETZKNOTEN: 6533 019
 6533 014

RICHTUNG OST

DTV KFZ 9300
 DTV LKW 1580 = 16.99 %
 MAX WERKTAG 16784 FR 24. 5.
 MAX FER-WKTAG 17556 FR 12. 7.
 MAX SO+FEITAG 14080 SO 14. 7.

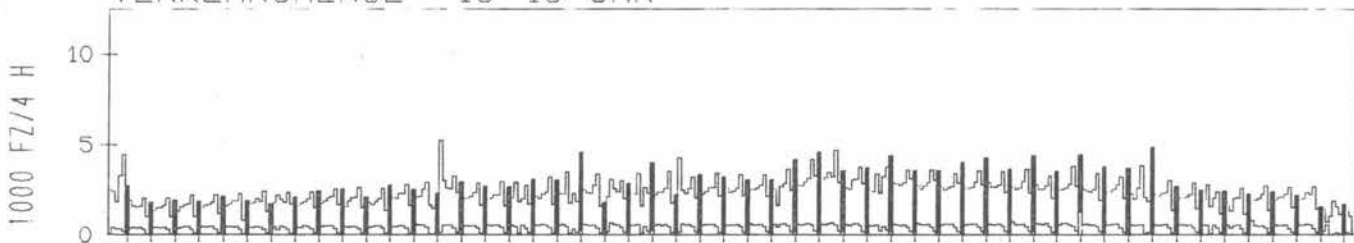
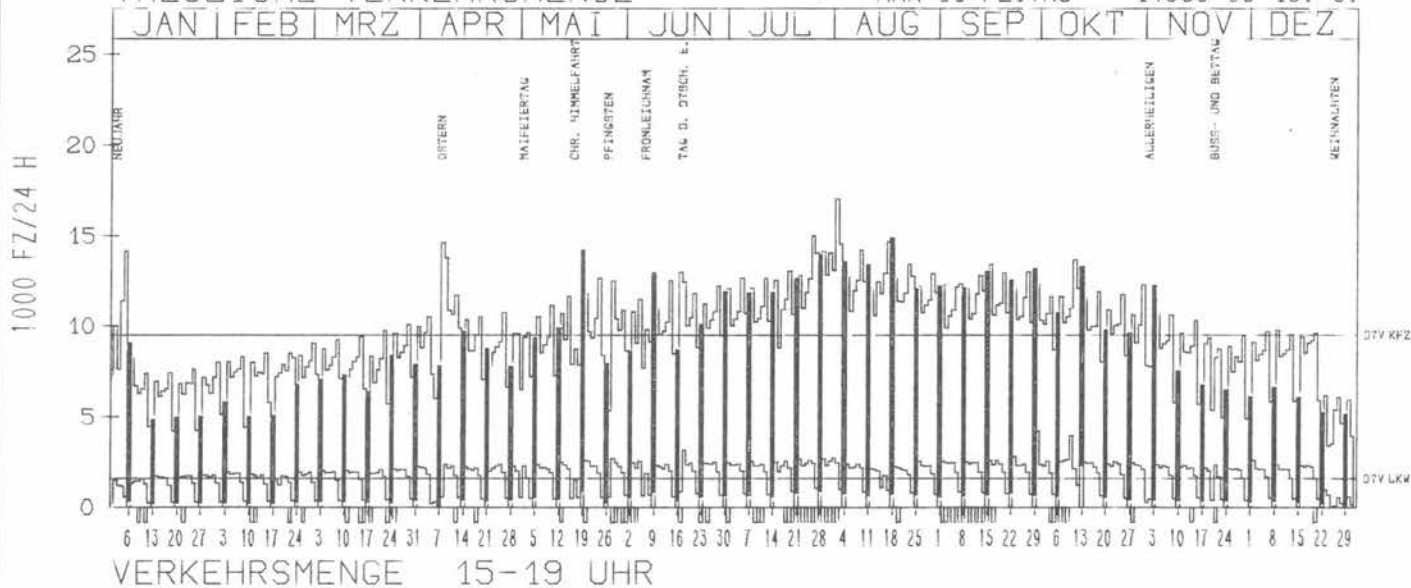
TAEGLICHE VERKEHRSMENGE



RICHTUNG WEST

DTV KFZ 9499
 DTV LKW 1597 = 16.81 %
 MAX WERKTAG 13684 FR 11. 10.
 MAX FER-WKTAG 14688 SA 17. 8.
 MAX SO+FEITAG 14880 SO 18. 8.

TAEGLICHE VERKEHRSMENGE



JAHRESGANGLINIEN 1985

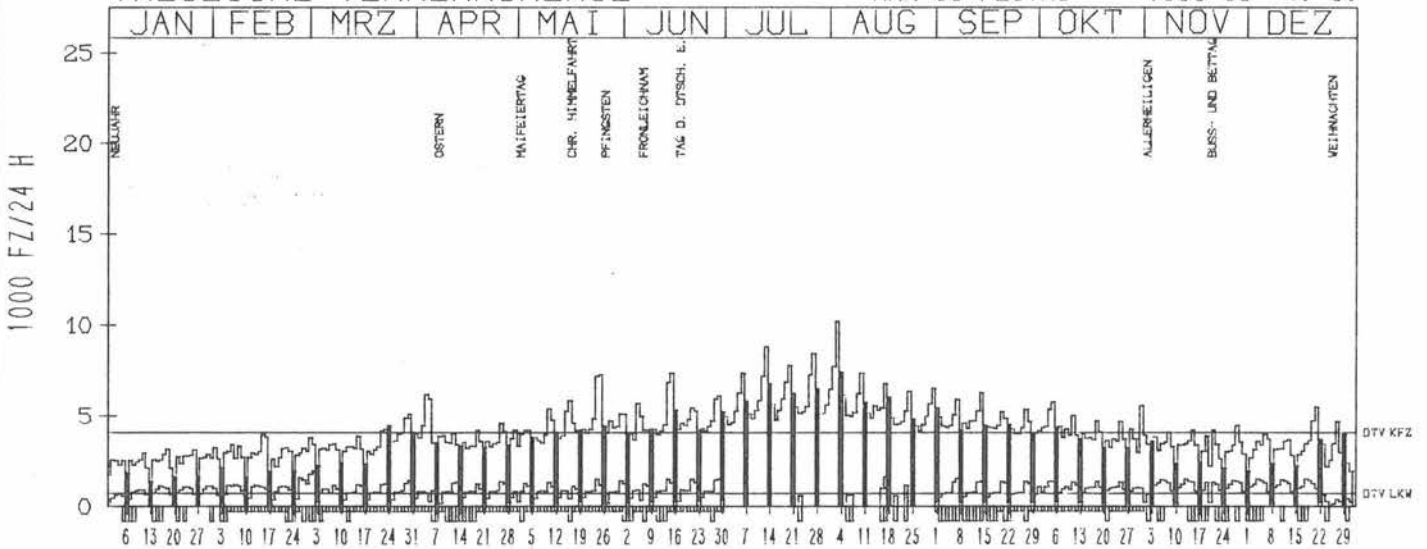
ZST: AS PASSAU-NÖRD
 NR.: 7346 9 086

LAND: BAYERN
 STRASSE: A 3
 KM: 596,7
 NETZKNOTEN: 7346 023
 7345 009

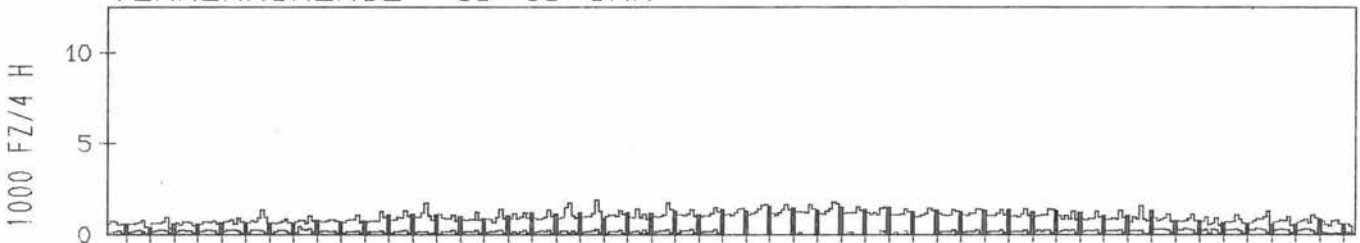
RICHTUNG SÜED

DTV KFZ 4088
 DTV LKW 708 = 17.31 %
 MAX WERKTAG 7270 SA 25. 5.
 MAX FER-WKTAG 10209 SA 3. 8.
 MAX SO+FEITAG 7388 SO 4. 8.

TÄGLICHE VERKEHRSMENGE



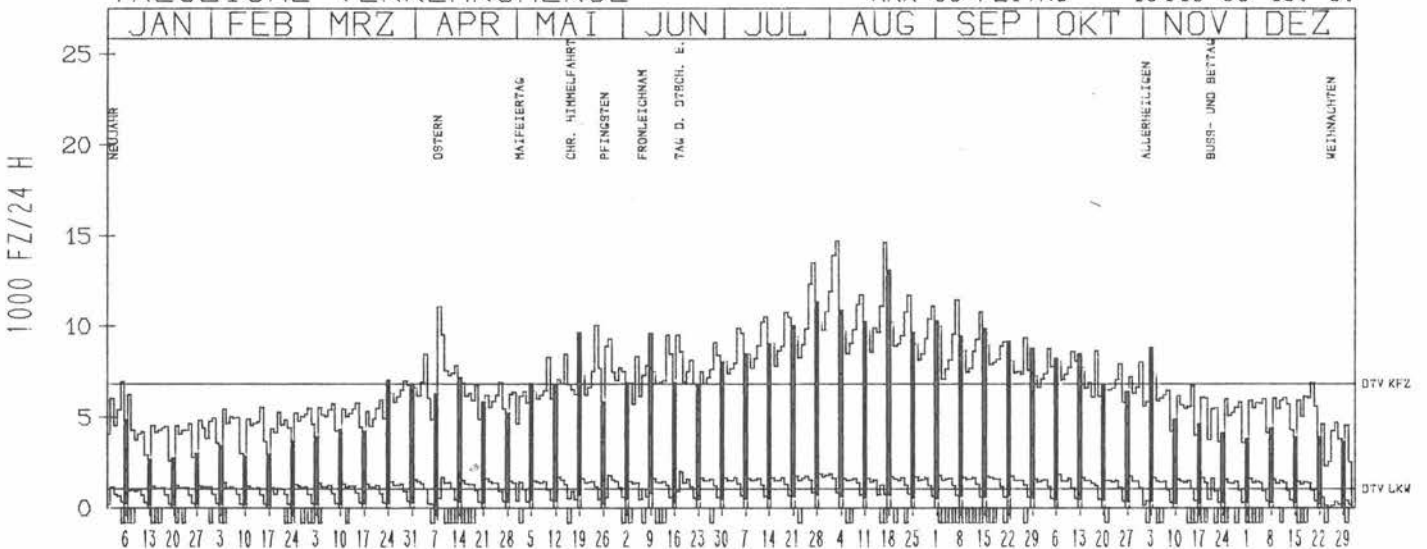
VERKEHRSMENGE 15-19 UHR



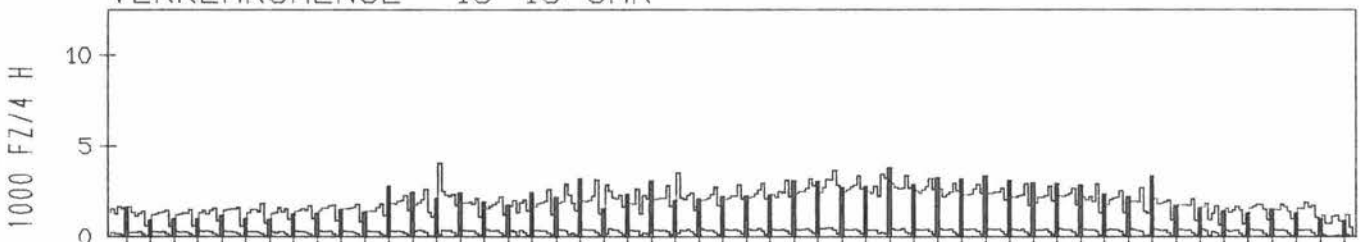
RICHTUNG NÖRD

DTV KFZ 6836
 DTV LKW 1054 = 15.42 %
 MAX WERKTAG 10055 FR 24. 5.
 MAX FER-WKTAG 14721 SA 3. 8.
 MAX SO+FEITAG 13110 SO 18. 8.

TÄGLICHE VERKEHRSMENGE



VERKEHRSMENGE 15-19 UHR



JAHRESGANGLINIEN 1985

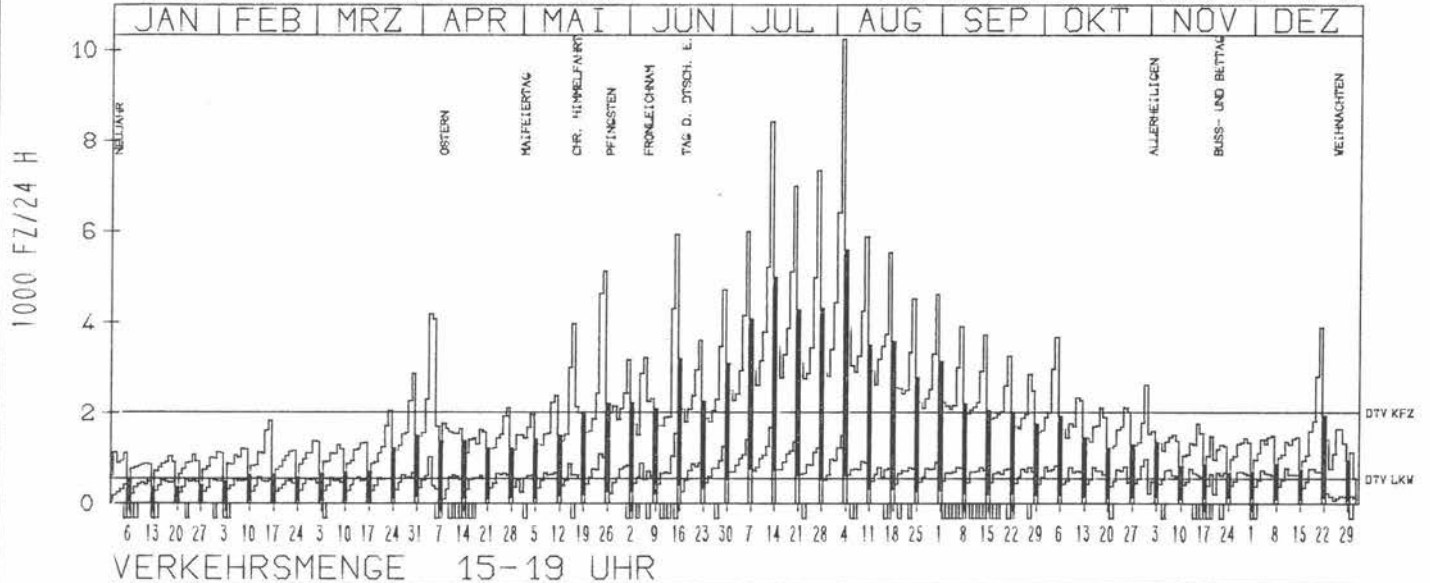
ZST: PÖCKING
 NR.: 7546 9 085 (9086)

LAND: BAYERN
 STRASSE: A 3
 KM: 626.4
 NETZKNOTEN: 7546 030
 7546 029

RICHTUNG OST

TÄGLICHE VERKEHRSMENGE


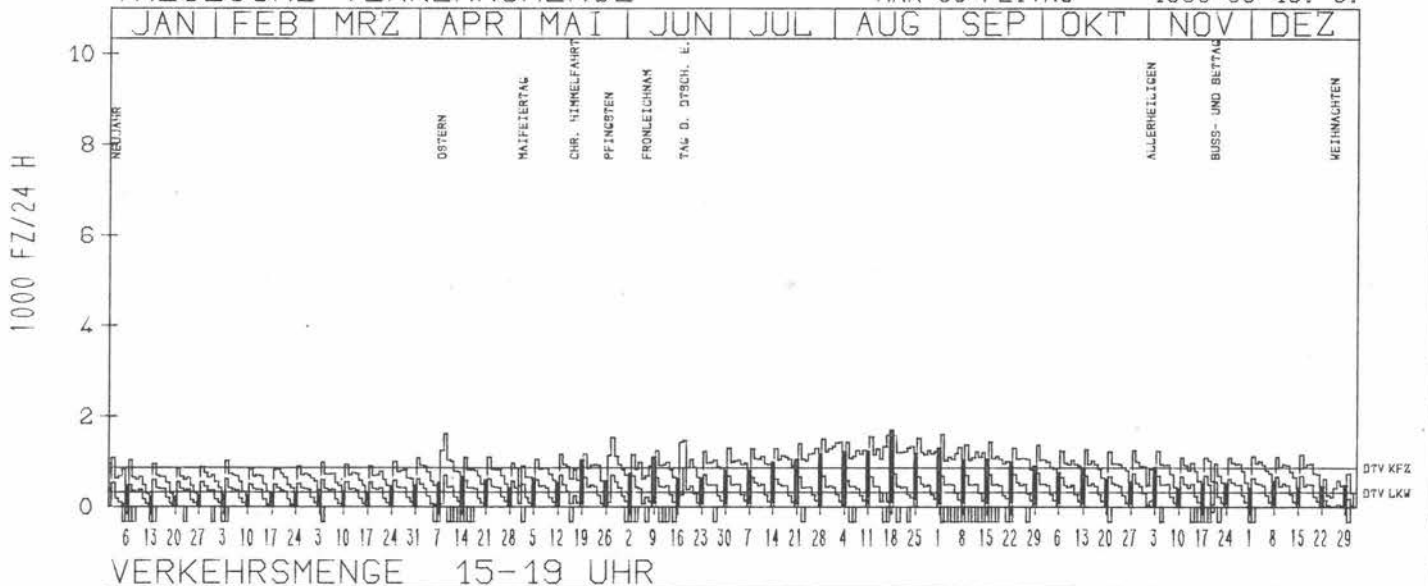
DTV KFZ 2012
 DTV LKW 555 = 27.58 %
 MAX WERKTAG 5130 SA 25. 5.
 MAX FER-WKTAG 10247 SA 3. 8.
 MAX SO+FEITAG 5574 SO 4. 8.



RICHTUNG WEST

TÄGLICHE VERKEHRSMENGE

DTV KFZ 876
 DTV LKW 326 = 37.29 %
 MAX WERKTAG 1380 MO 30. 9.
 MAX FER-WKTAG 1615 DI 9. 4.
 MAX SO+FEITAG 1699 SO 18. 8.



JAHRESGANGLINIEN 1985

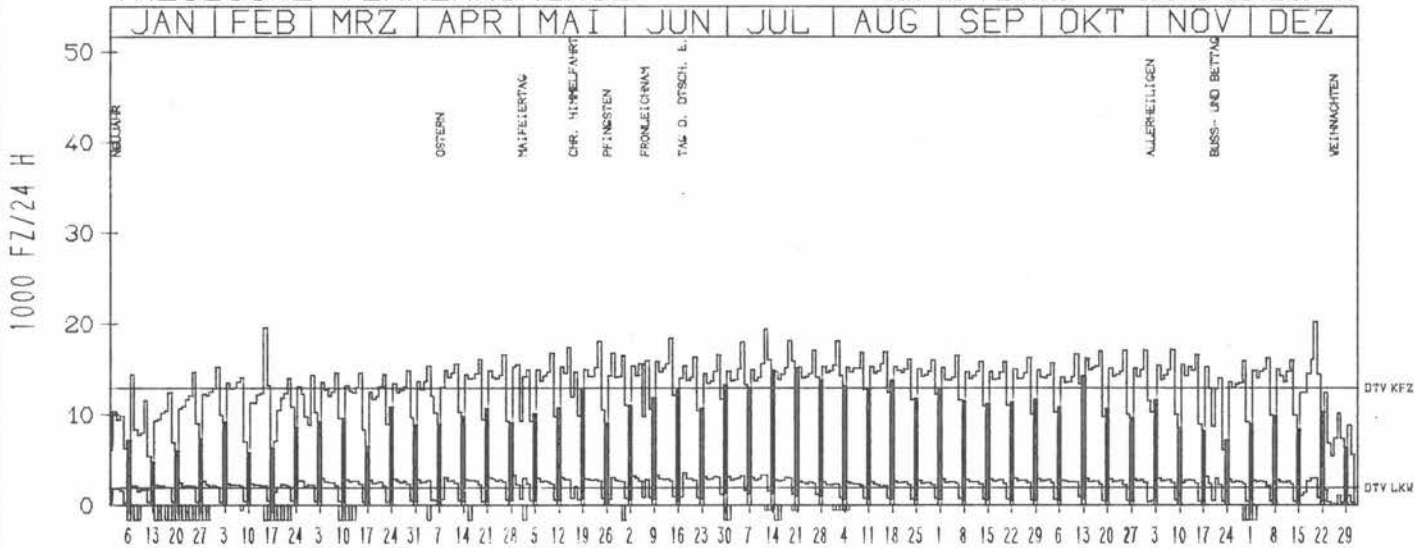
ZST: WUERSELEN
NR.: 5102 5 008

LAND: NORDRHEIN-WESTFALEN
STRASSE: A 4
KM: 7.9
NETZKNOTEN: 5102 002
5103 027

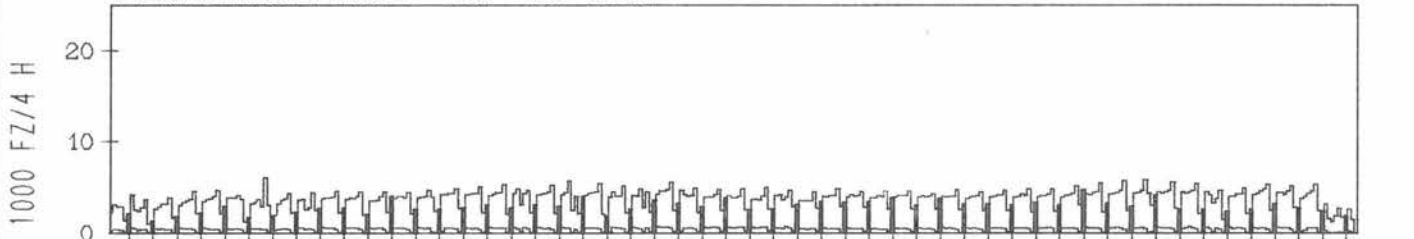
RICHTUNG OST

DTV KFZ 12924
DTV LKW 1925 = 14.89 %
MAX WERKTAG 20247 FR 20. 12.
MAX FER-WKTAG 19400 FR 12. 7.
MAX SO+FEITAG 15048 SO 21. 7.

TAEGLICHE VERKEHRSMENGE



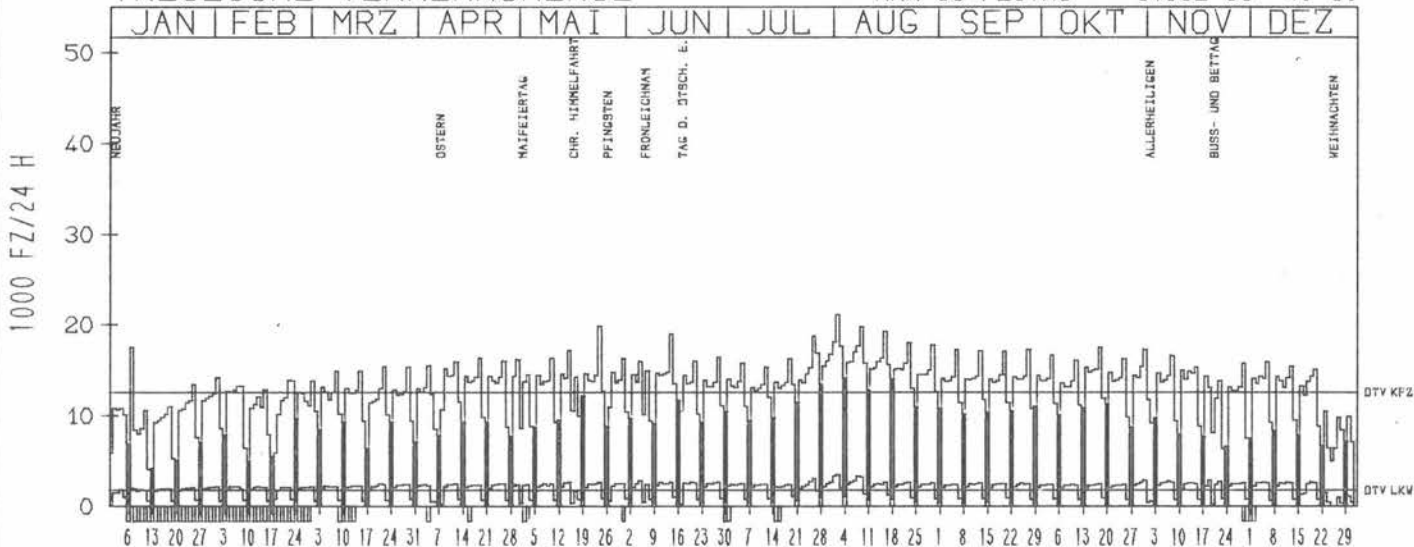
VERKEHRSMENGE 15-19 UHR



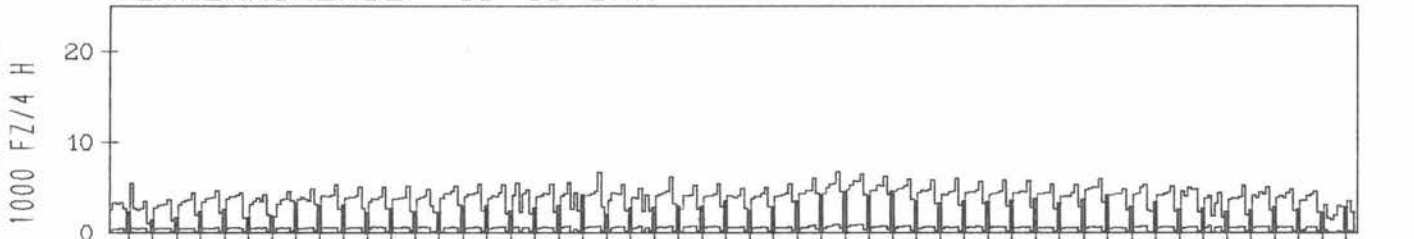
RICHTUNG WEST

DTV KFZ 12603
DTV LKW 1766 = 14.01 %
MAX WERKTAG 19838 FR 24. 5.
MAX FER-WKTAG 21170 FR 2. 8.
MAX SO+FEITAG 14082 SO 4. 8.

TAEGLICHE VERKEHRSMENGE



VERKEHRSMENGE 15-19 UHR



JAHRESGANGLINIEN 1985

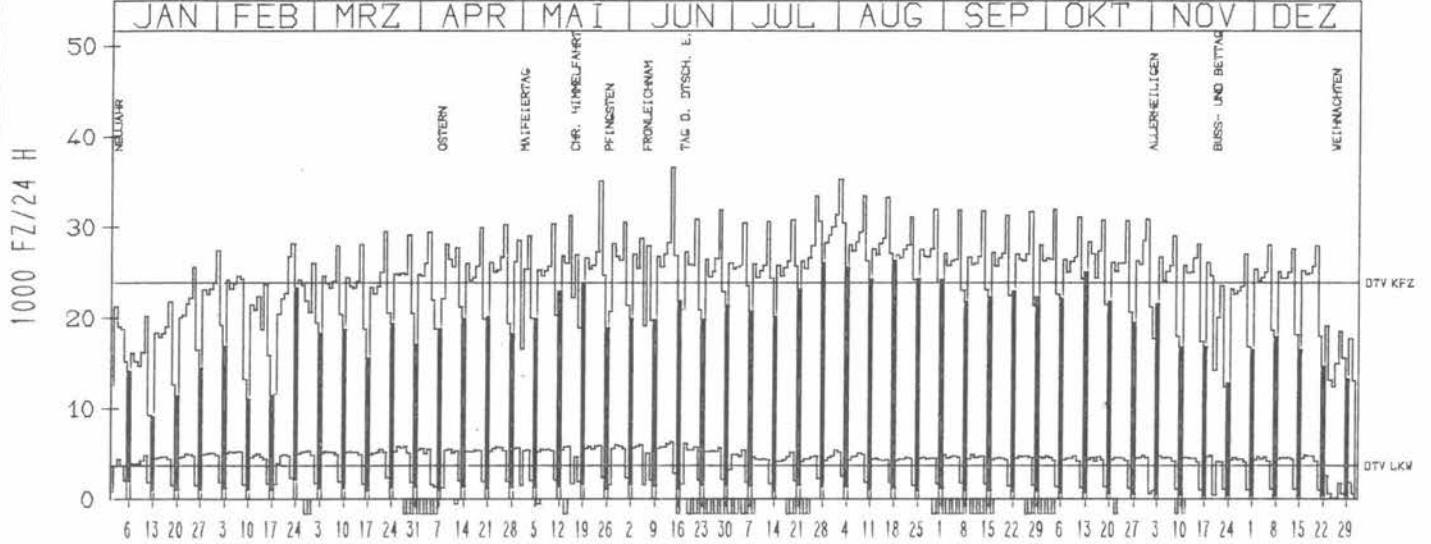
ZST: KERPEN
NR.: 5106 5 009

LAND: NORDRHEIN-WESTFALEN
STRASSE: A 4
KM: 52.5
NETZKNOTEN: 5106 003
5007 055

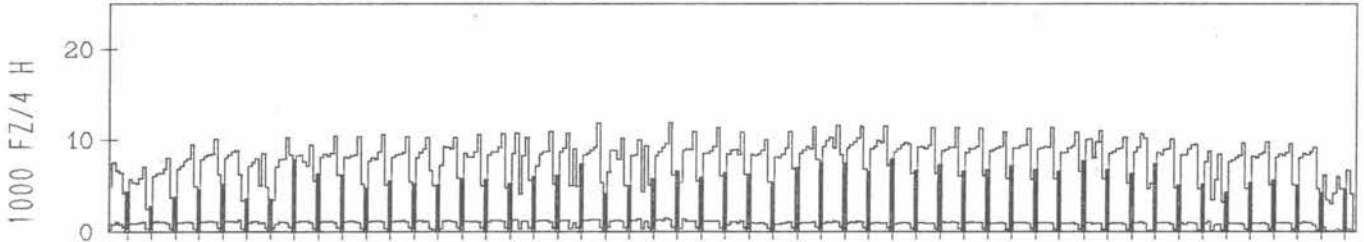
RICHTUNG WEST

DTV KFZ	23791
DTV LKW	3693 = 15.52 %
MAX WERKTAG	35068 FR 24. 5.
MAX FER-WKTAG	36545 FR 14. 6.
MAX SO+FEITAG	26239 SO 18. 8.

TAEGLICHE VERKEHRSMENGE



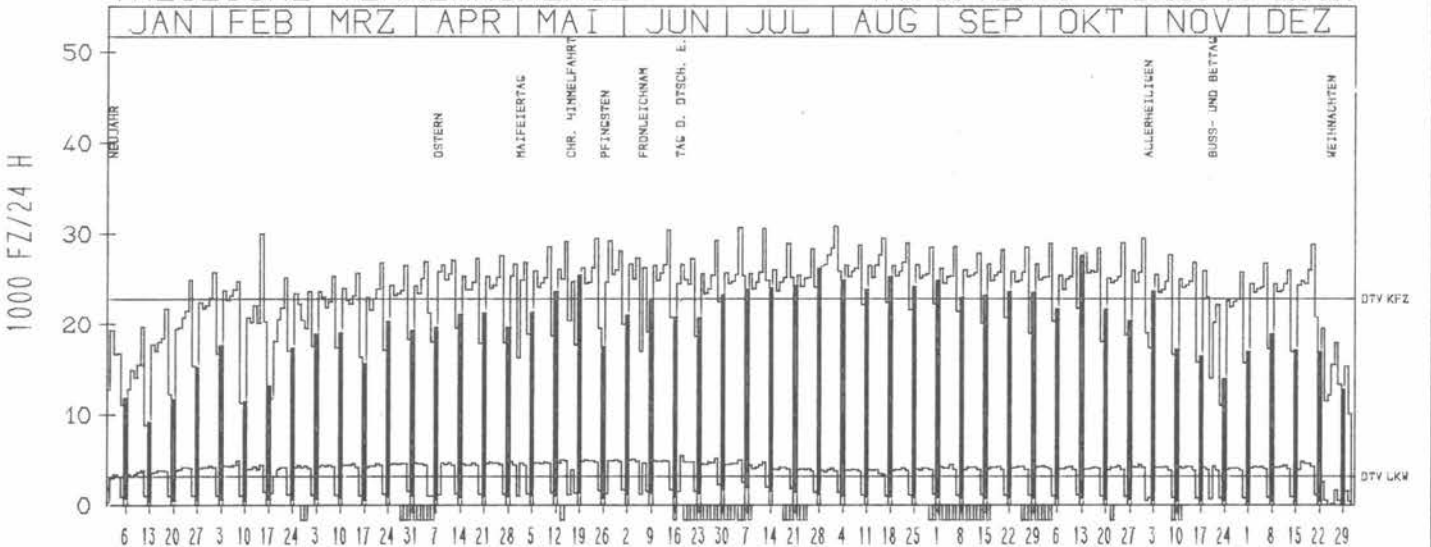
VERKEHRSMENGE 15-19 UHR



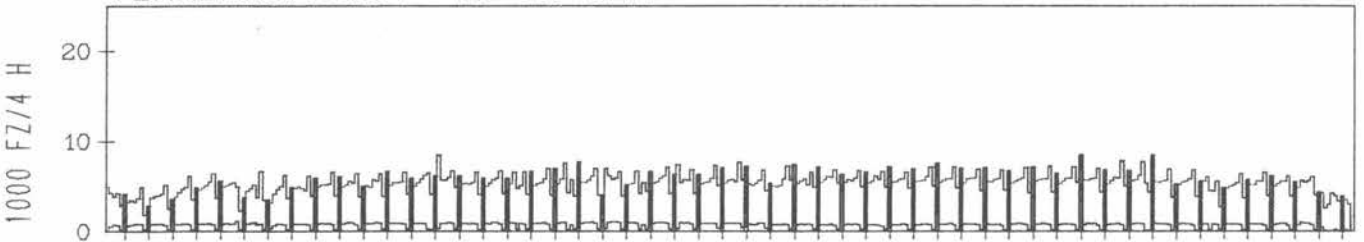
RICHTUNG OST

DTV KFZ	22828
DTV LKW	3196 = 14.00 %
MAX WERKTAG	29994 FR 15. 2.
MAX FER-WKTAG	30844 FR 2. 8.
MAX SO+FEITAG	27631 SO 13. 10.

TAEGLICHE VERKEHRSMENGE



VERKEHRSMENGE 15-19 UHR



JAHRESGANGLINIEN 1985

ZST: AD HEUMAR (WEST)
NR.: 5008 5 021

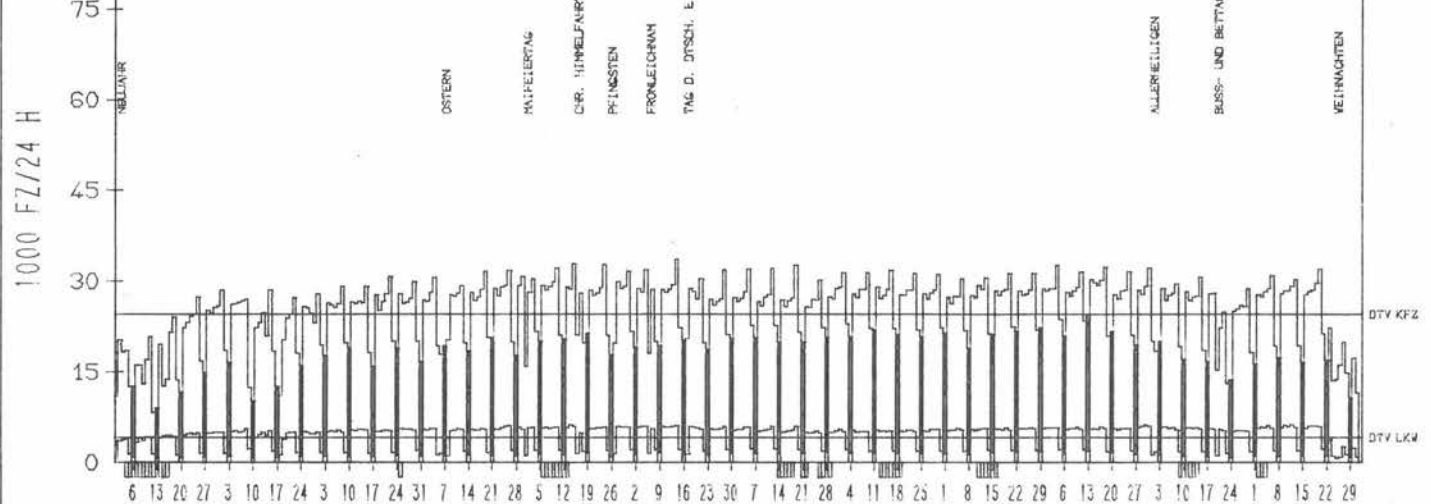
LAND: NORDRHEIN-WESTFALEN
STRASSE: A 4
KM: 80.4
NETZKNOTEN: 5008 038
5008 040

RICHTUNG OST

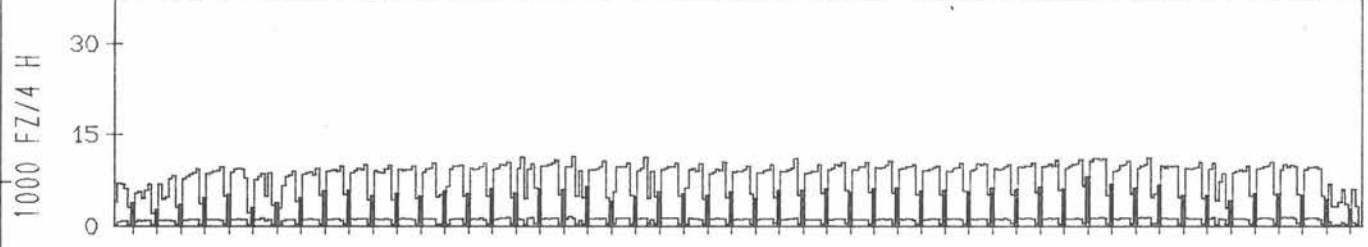
DTV KFZ 24523
DTV LKW 4118 = 16.79 %
MAX WERKTAG 32845 MI 15. 5.
MAX FER-WKTAG 33595 FR 14. 6.
MAX SO+FEITAG 24305 SO 13. 10.

TAEGLICHE VERKEHRSMENGE

JAN | FEB | MRZ | APR | MAI | JUN | JUL | AUG | SEP | OKT | NOV | DEZ



VERKEHRSMENGE 15-19 UHR

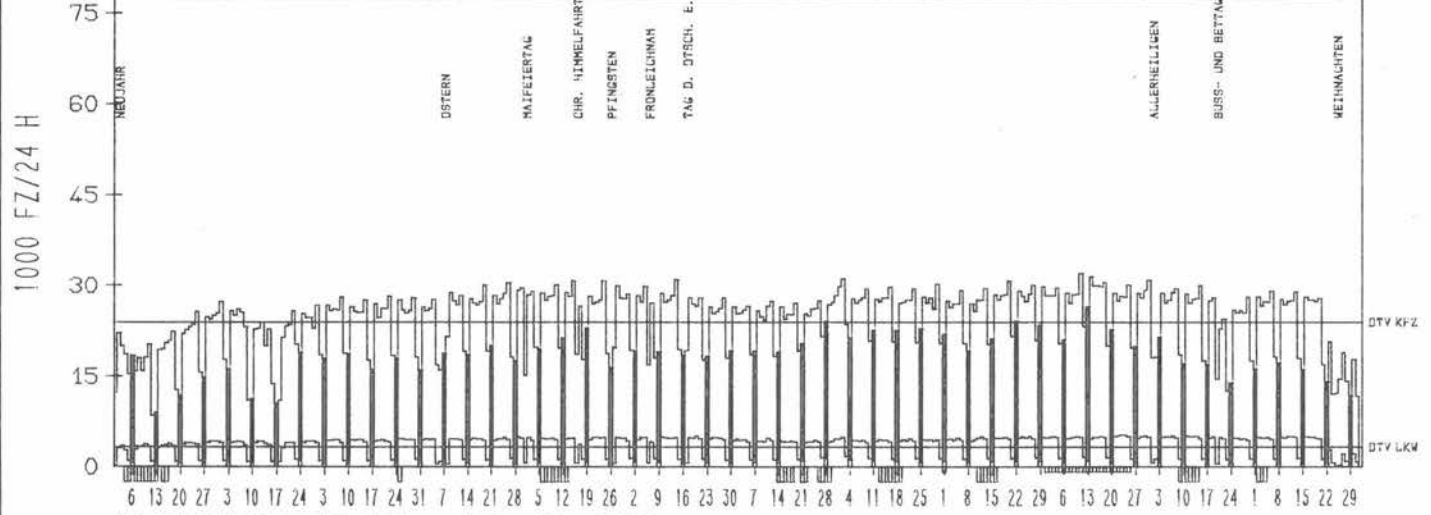


RICHTUNG WEST

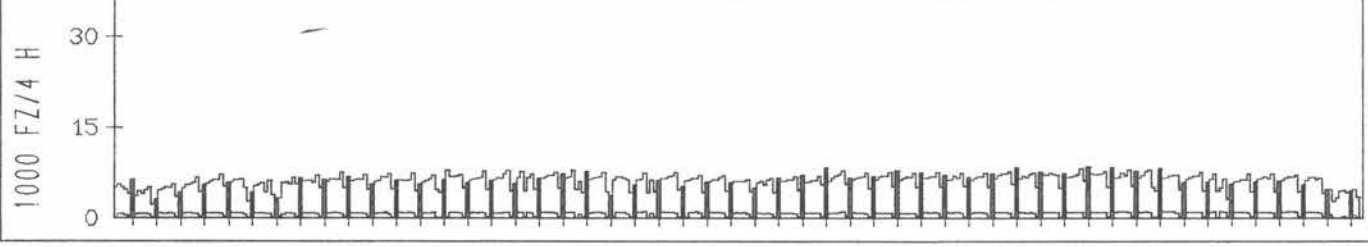
DTV KFZ 23863
DTV LKW 3347 = 14.03 %
MAX WERKTAG 32013 FR 11. 10.
MAX FER-WKTAG 31093 FR 2. 8.
MAX SO+FEITAG 26429 SO 13. 10.

TAEGLICHE VERKEHRSMENGE

JAN | FEB | MRZ | APR | MAI | JUN | JUL | AUG | SEP | OKT | NOV | DEZ



VERKEHRSMENGE 15-19 UHR



JAHRESGANGLINIEN

1985

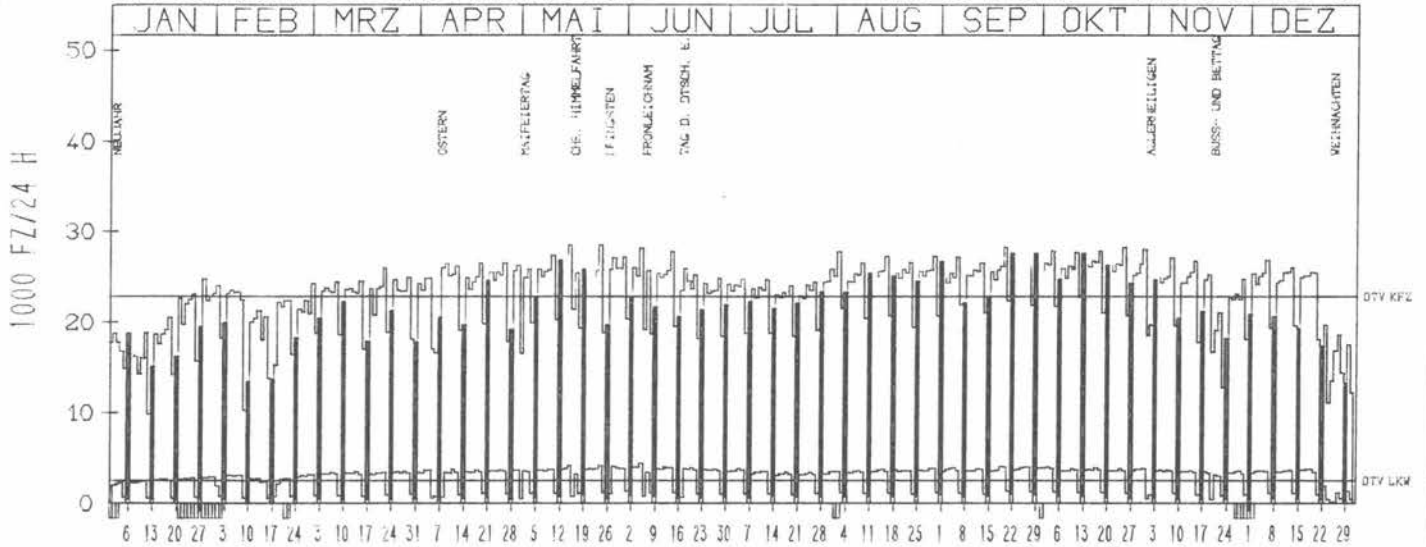
ZST: BENSBERG-FRANKENFÖRST
 NR.: 5008 5 015

LAND: NORDRHEIN-WESTFALEN
 STRASSE: A 4
 KM: 92.8
 NETZKNOTEN: 5008 030
 5009 015

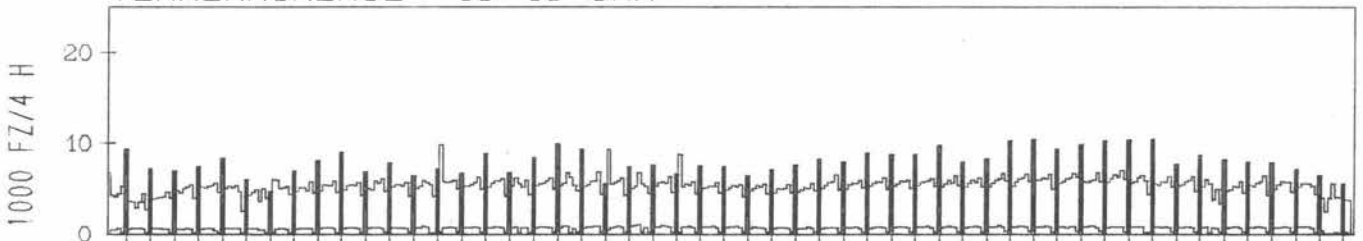
RICHTUNG WEST

DTV KFZ 22802
 DTV LKW 2550 = 11.19 %
 MAX WERKTAG 28484 MI 15. 5.
 MAX FER-WKTAG 27724 FR 14. 6.
 MAX SO+FEITAG 27551 SO 22. 9.

TAEGLICHE VERKEHRSMENGE



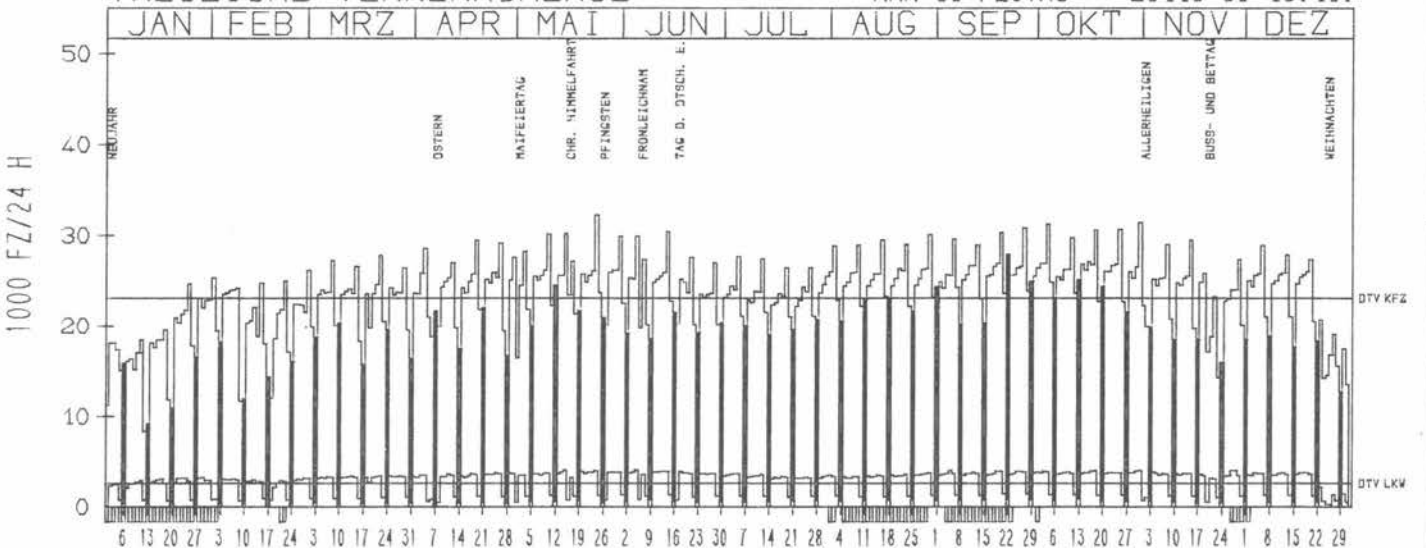
VERKEHRSMENGE 15-19 UHR



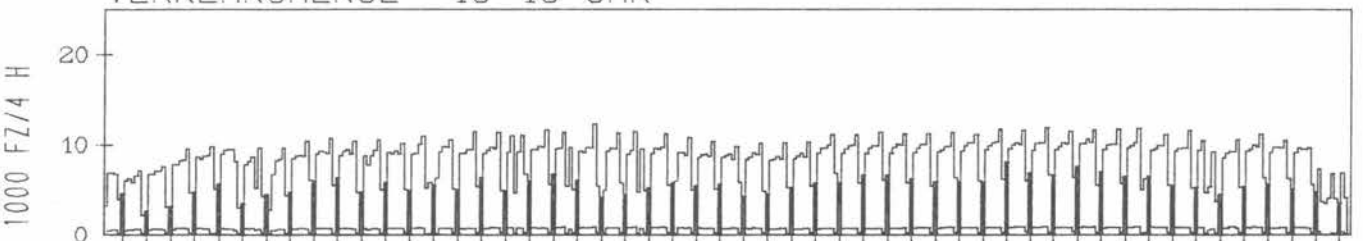
RICHTUNG OST

DTV KFZ 23112
 DTV LKW 2593 = 11.22 %
 MAX WERKTAG 32292 FR 24. 5.
 MAX FER-WKTAG 30440 FR 14. 6.
 MAX SO+FEITAG 25115 SO 13.10.

TAEGLICHE VERKEHRSMENGE



VERKEHRSMENGE 15-19 UHR



JAHRESGANGLINIEN 1985

ZST: ECKENHAGEN

NR.: 5012 5 034

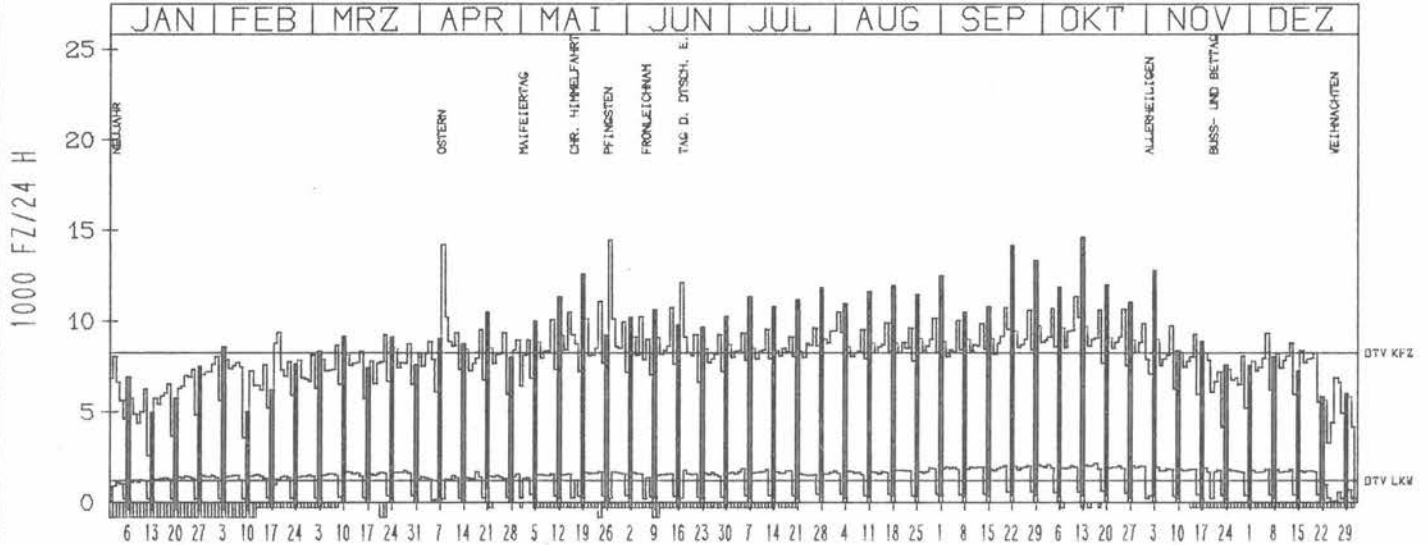
LAND:
STRASSE
KM:
NETZKNOTEN:

NORDRHEIN-WESTFALEN
A 4
133.2
5011 067
5012 047

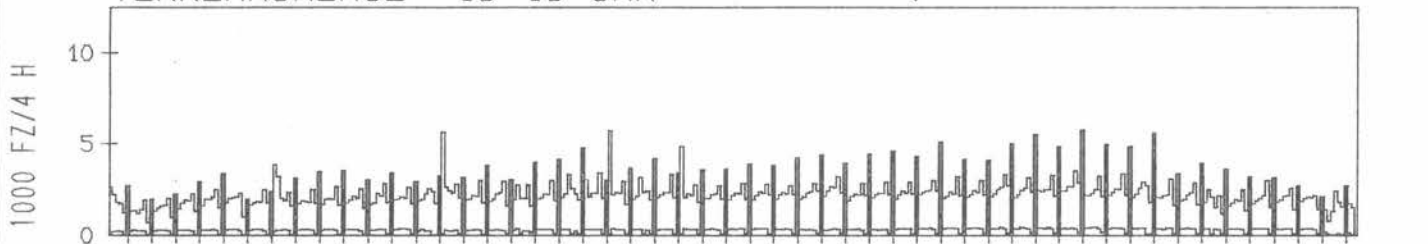
RICHTUNG WEST

DTV KFZ	8250
DTV LKW	1199 = 14.54 %
MAX WERKTAG	11380 FR 11.10.
MAX FER-WKTAG	10754 FR 14.6.
MAX SO+FEITAG	14598 SO 13.10.

TAEGLICHE VERKEHRSMENGE



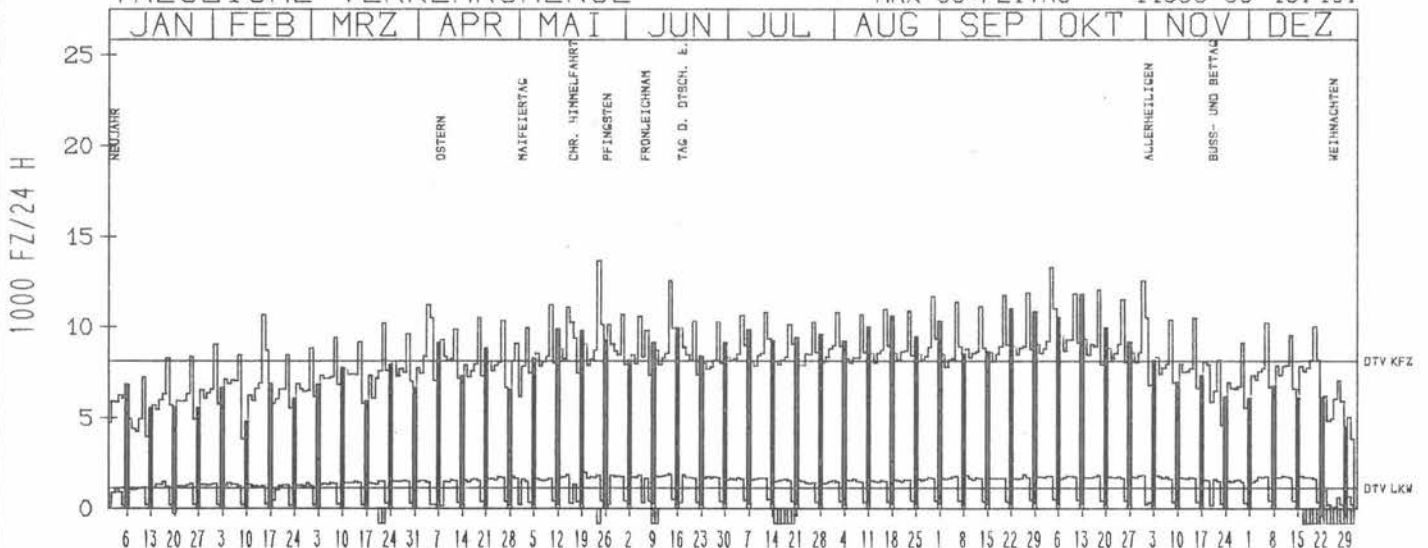
VERKEHRSMENGE 15-19 UHR



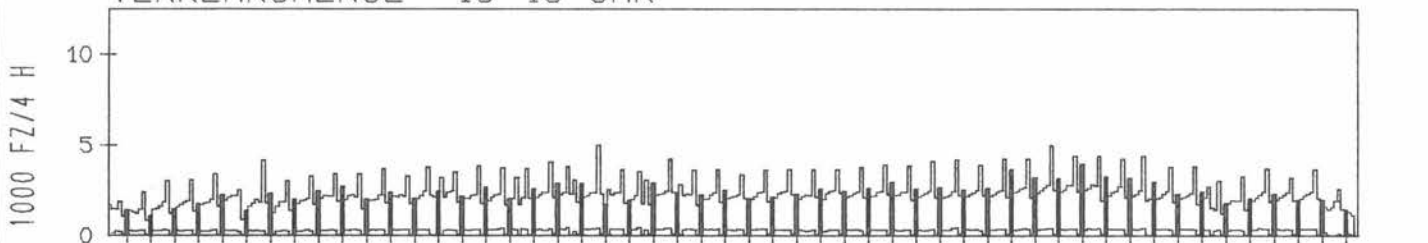
RICHTUNG OST

DTV KFZ	8151
DTV LKW	1149 = 14.09 %
MAX WERKTAG	13344 FR 4.10.
MAX FER-WKTAG	12595 FR 14.6.
MAX SO+FEITAG	11859 SO 13.10.

TAEGLICHE VERKEHRSMENGE



VERKEHRSMENGE 15-19 UHR



JAHRESGANGLINIEN 1985

ZST: ALSFELD

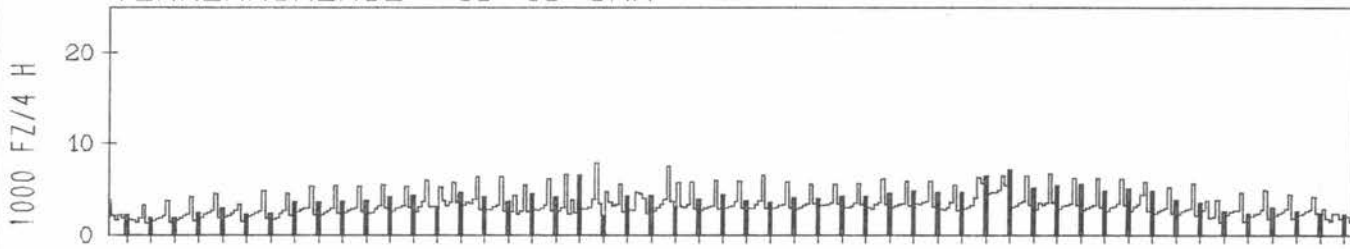
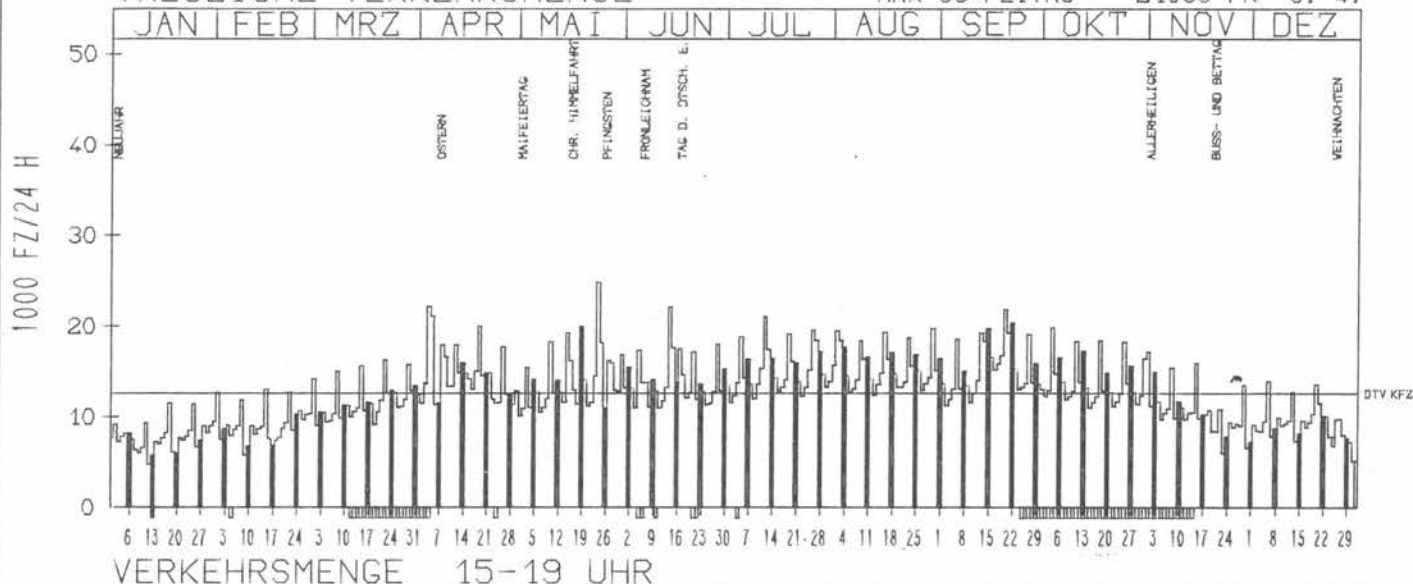
NR.: 5221 6 811 (0811)

LAND: HESSEN
 STRASSE: A 5
 KM: 392.6
 NETZKNOTEN: 5221 019
 5221 012

RICHTUNG OST

DTV KFZ 12614
 MAX WERKTAG 24860 FR 24. 5.
 MAX FER-WKTAG 22116 FR 14. 6.
 MAX SO+FEITAG 21085 FR 5. 4.

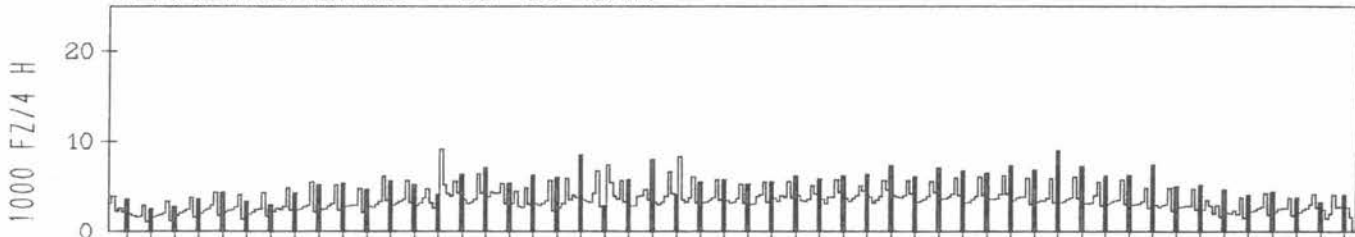
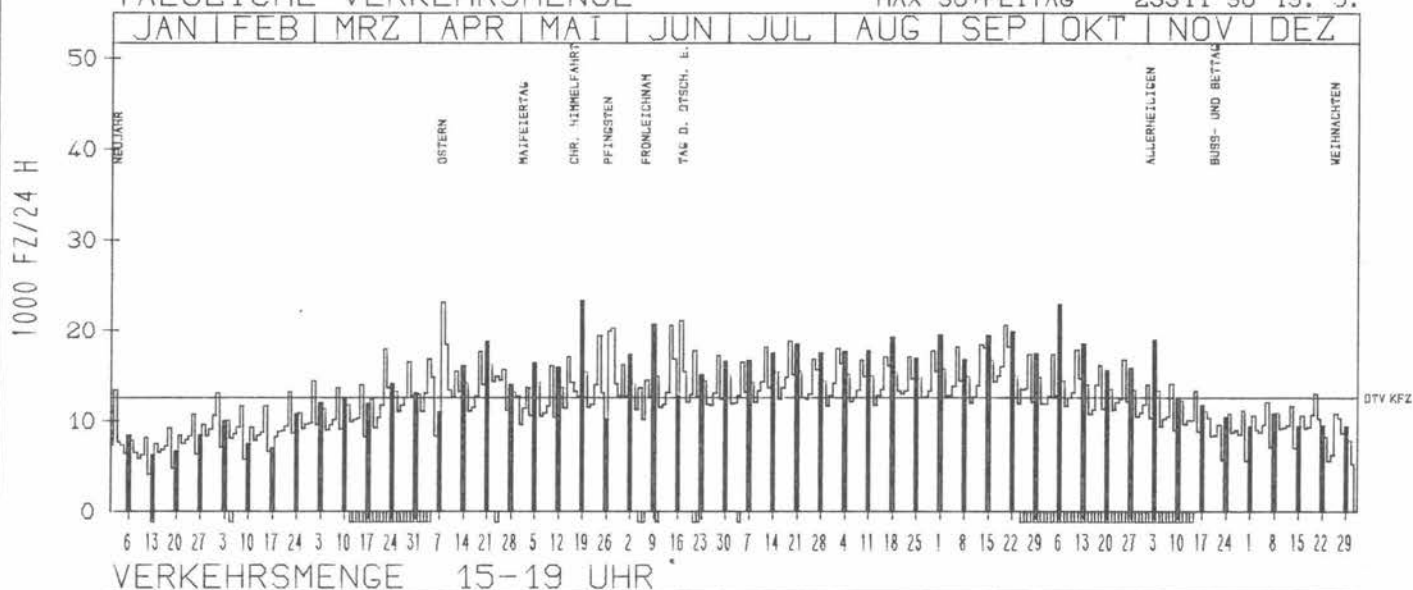
TAEGLICHE VERKEHRSMENGE



RICHTUNG WEST

DTV KFZ 12576
 MAX WERKTAG 20638 FR 20. 9.
 MAX FER-WKTAG 20628 FR 14. 6.
 MAX SO+FEITAG 23311 SO 19. 5.

TAEGLICHE VERKEHRSMENGE



JAHRESGANGLINIEN 1985

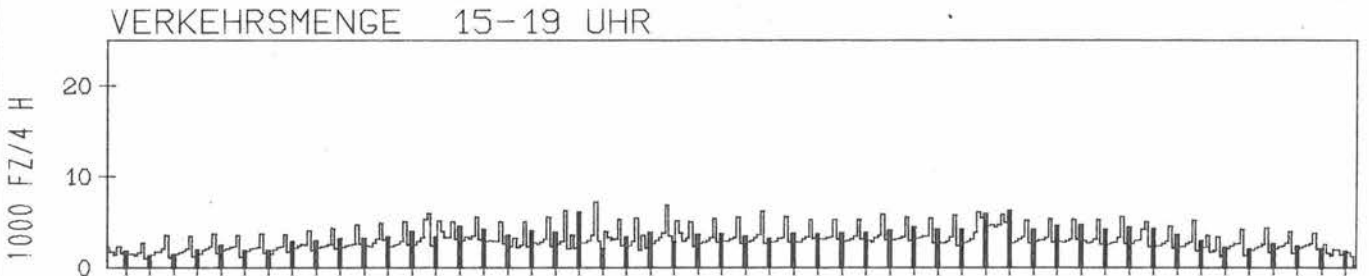
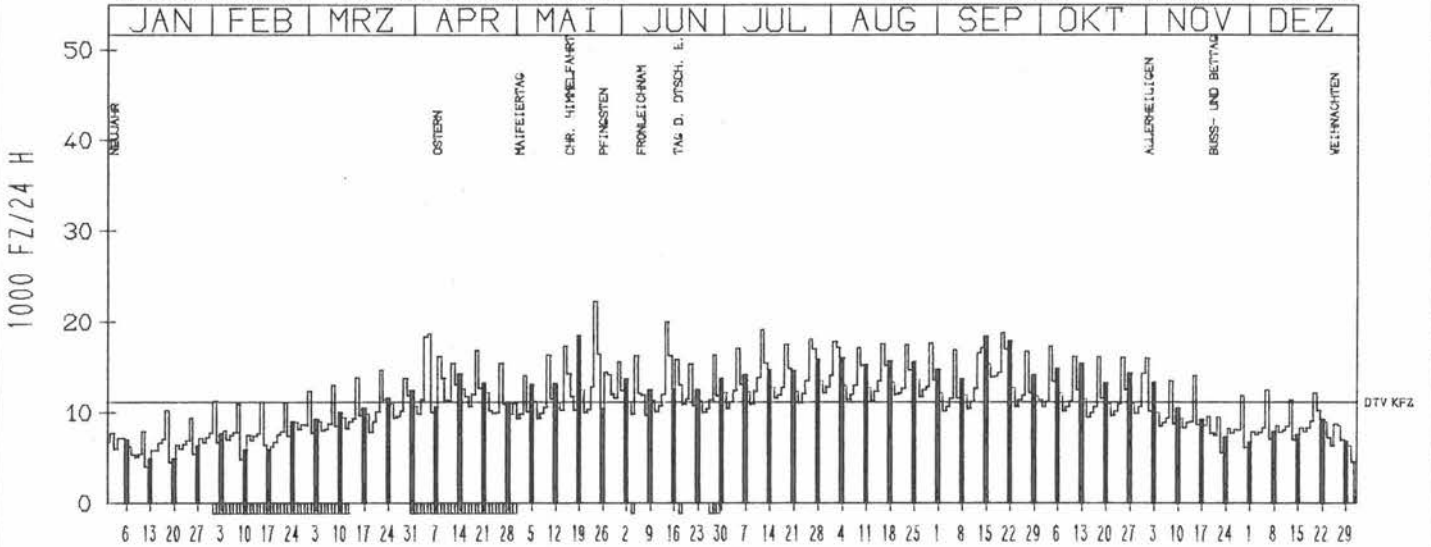
ZST: REISKIRCHEN
 NR.: 5418 6 815 (0815)

LAND: HESSEN
 STRASSE: A 5
 KM: 433,4
 NETZKNOTEN: 5418 013
 5418 042

RICHTUNG NÖRD

DTV KFZ 11187
 MAX WERKTAG 22286 FR 24. 5.
 MAX FER-WKTAG 20033 FR 14. 6.
 MAX SO+FEITAG 18520 SO 19. 5.

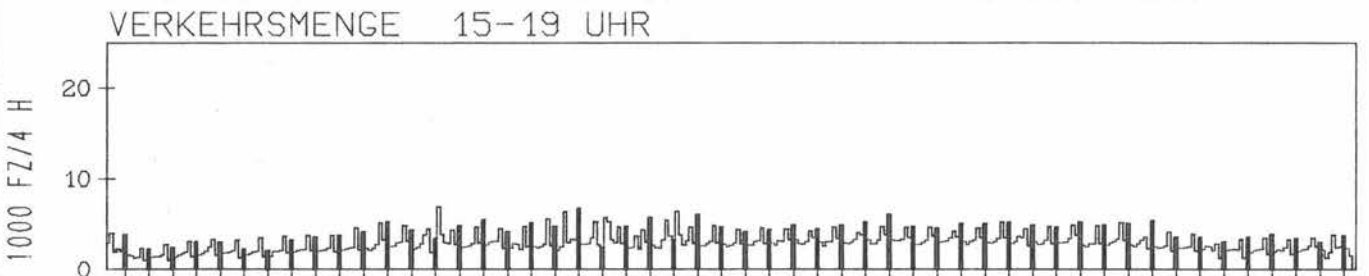
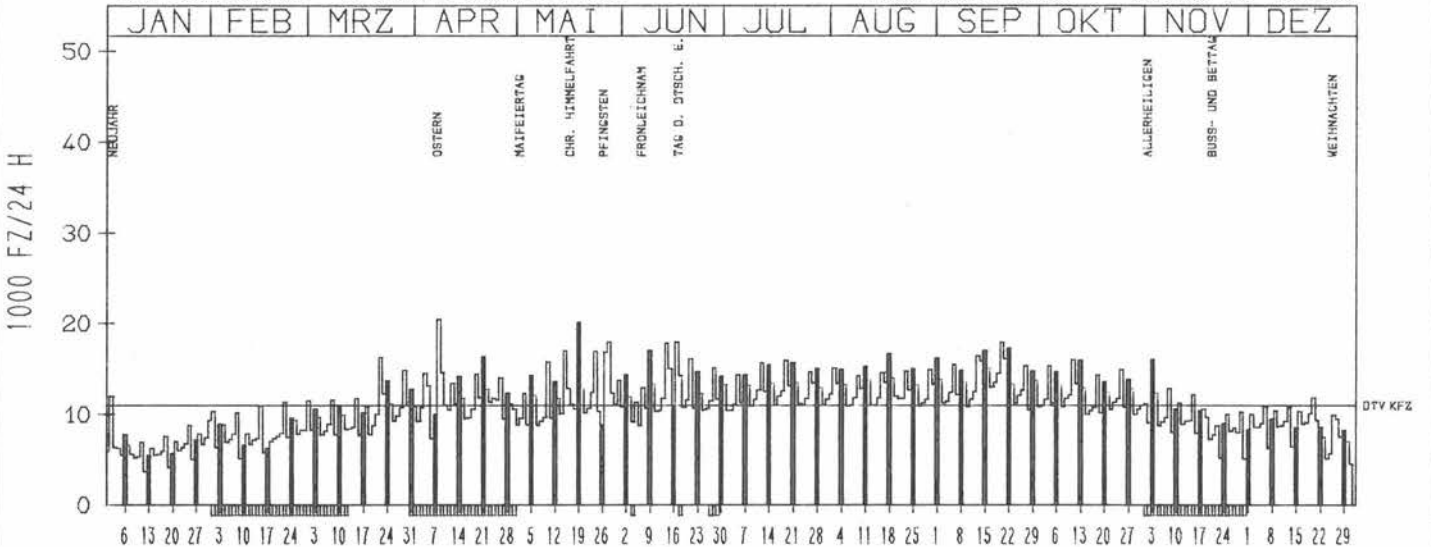
TÄGLICHE VERKEHRSMENGE



RICHTUNG SÜED

DTV KFZ 11018
 MAX WERKTAG 17928 FR 20. 9.
 MAX FER-WKTAG 17949 DI 28. 5.
 MAX SO+FEITAG 20106 SO 19. 5.

TÄGLICHE VERKEHRSMENGE



JAHRESGANGLINIEN 1985

ZST: BUTZBACH
 NR.: 5518 6 817 (0817)

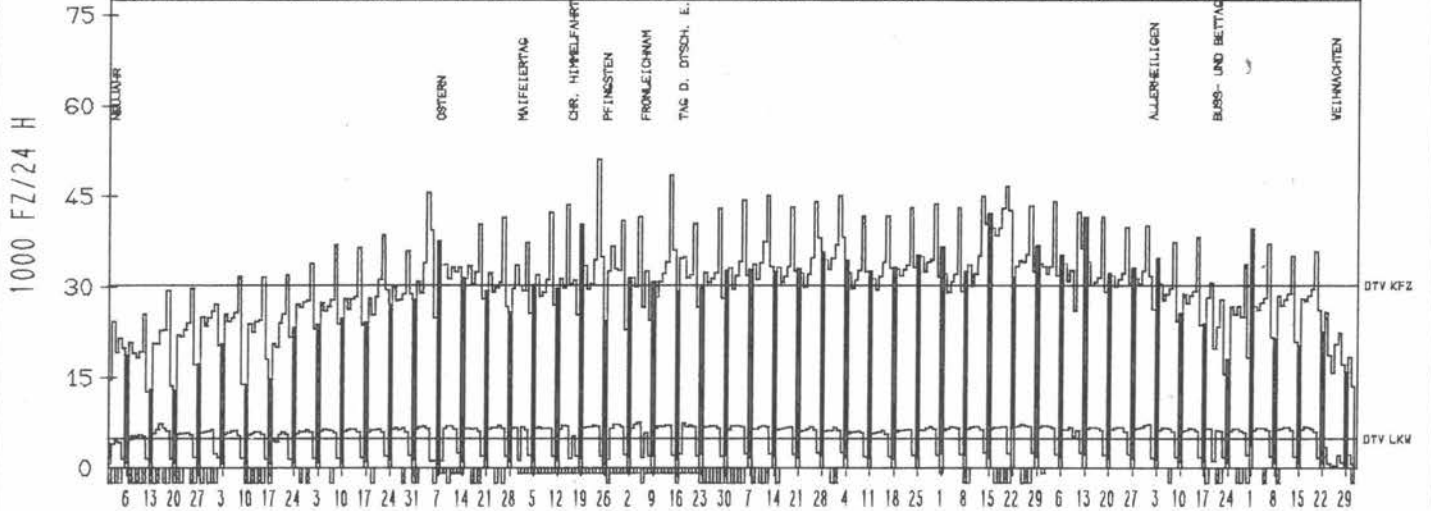
LAND: HESSEN
 STRASSE: A 5
 KM: 450,5
 NETZKNOTEN: 5518 029
 5518 024

RICHTUNG NÖRD

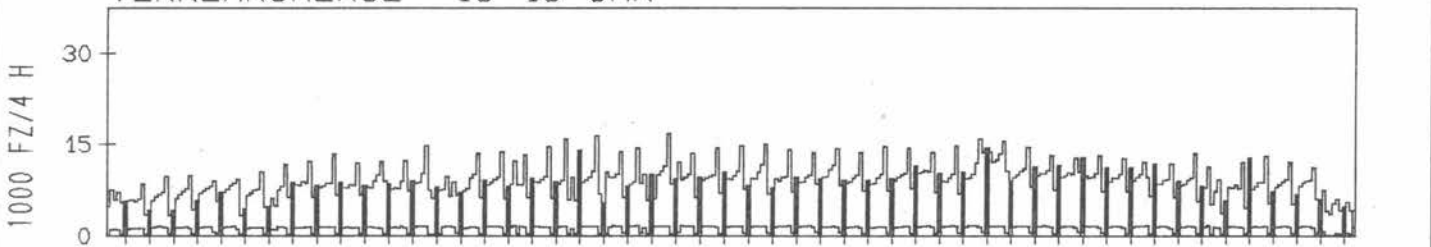
DTV KFZ 30255
 DTV LKW 4869 = 16.09 %
 MAX WERKTAG 51067 FR 24. 5.
 MAX FER-WKTAG 48445 FR 14. 6.
 MAX SO+FEITAG 42123 SO 15. 9.

TAEGLICHE VERKEHRSMENGE

JAN | FEB | MRZ | APR | MAI | JUN | JUL | AUG | SEP | OKT | NOV | DEZ



VERKEHRSMENGE 15-19 UHR

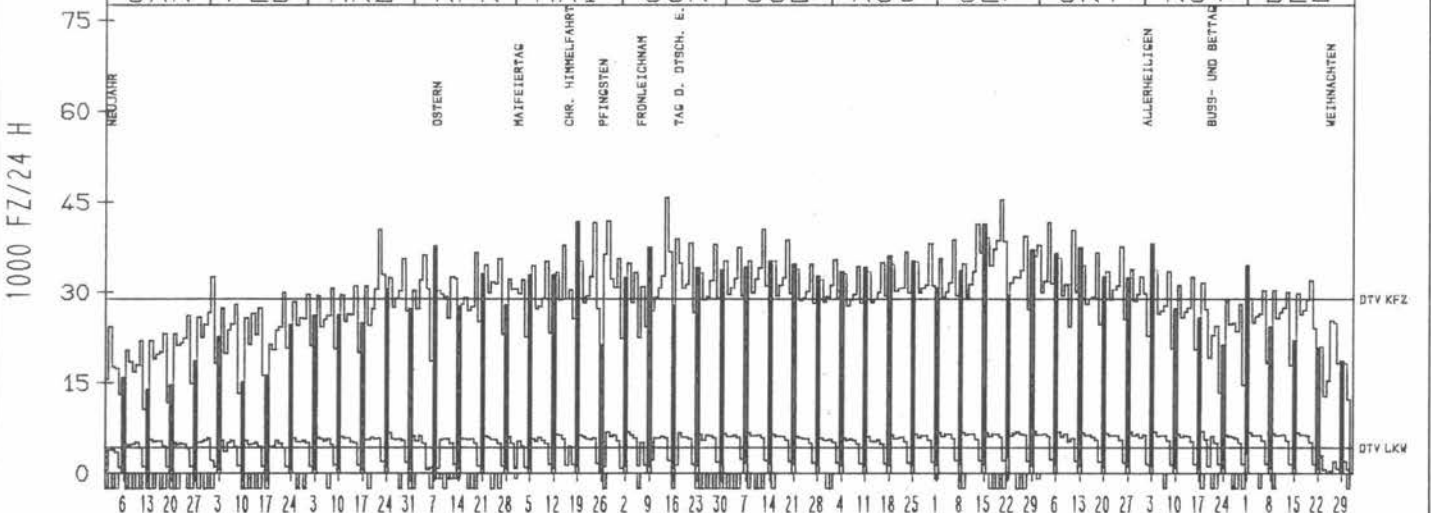


RICHTUNG SÜED

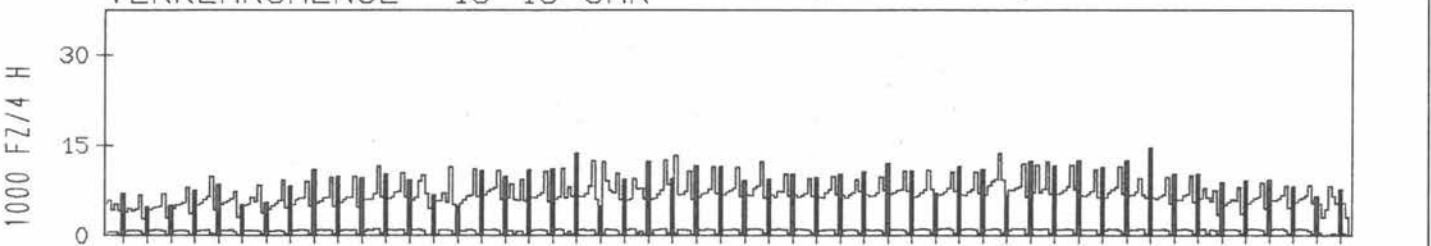
DTV KFZ 28852
 DTV LKW 4339 = 15.04 %
 MAX WERKTAG 41618 FR 24. 5.
 MAX FER-WKTAG 45717 FR 14. 6.
 MAX SO+FEITAG 41766 SO 19. 5.

TAEGLICHE VERKEHRSMENGE

JAN | FEB | MRZ | APR | MAI | JUN | JUL | AUG | SEP | OKT | NOV | DEZ



VERKEHRSMENGE 15-19 UHR



JAHRESGANGLINIEN 1985

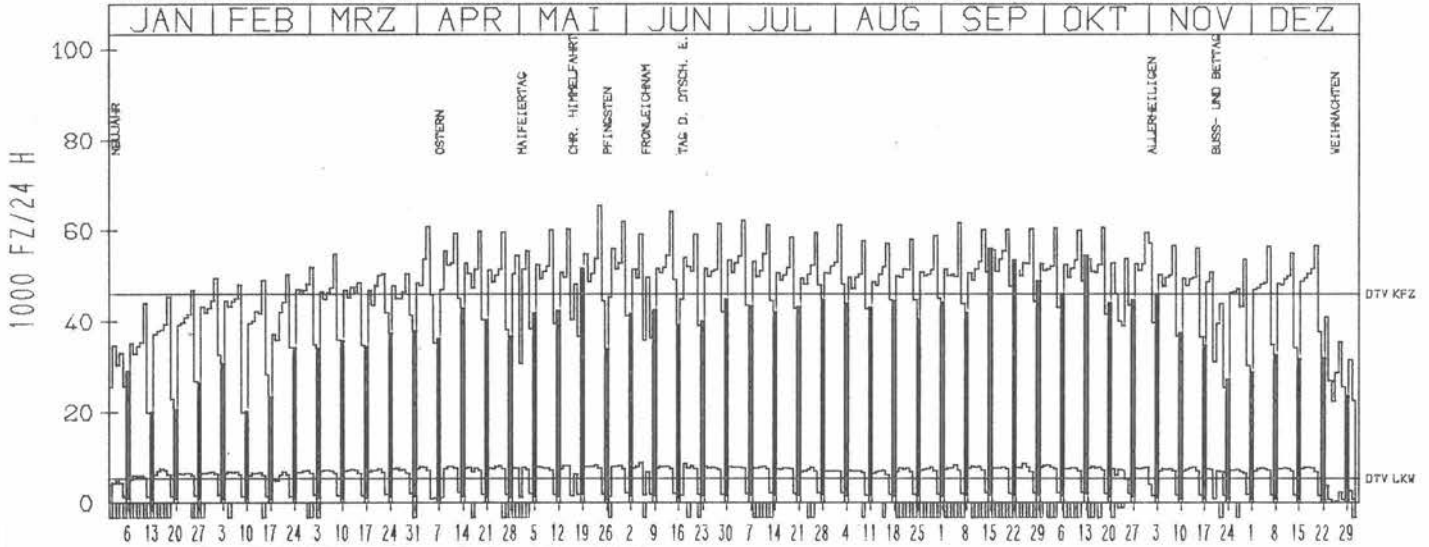
ZST: AK FRANKFURT-NÖRDWEST
 NR.: 5817 6 821 (0821)

LAND: HESSEN
 STRASSE: A 5
 KM: 487,7
 NETZKNOTEN: 5717 004
 5817 066

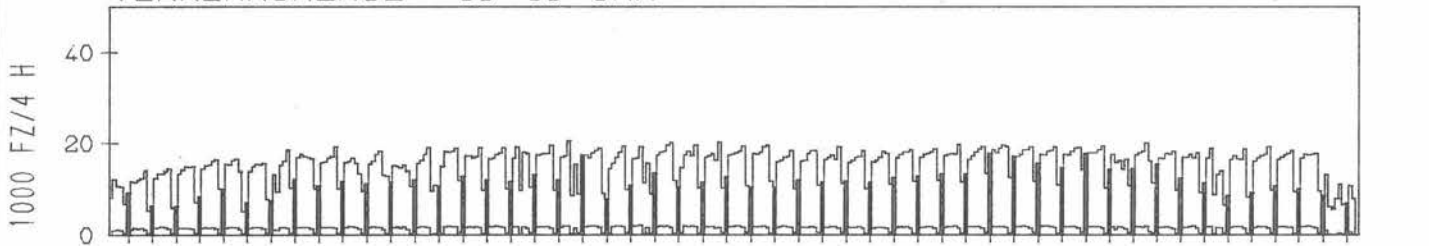
RICHTUNG NÖRD

DTV KFZ 46024
 DTV LKW 5366 = 11.66 %
 MAX WERKTAG 65491 FR 24. 5.
 MAX FER-WKTAG 64138 FR 14. 6.
 MAX SO+FEITAG 54524 SO 13. 10.

TÄGLICHE VERKEHRSMENGE



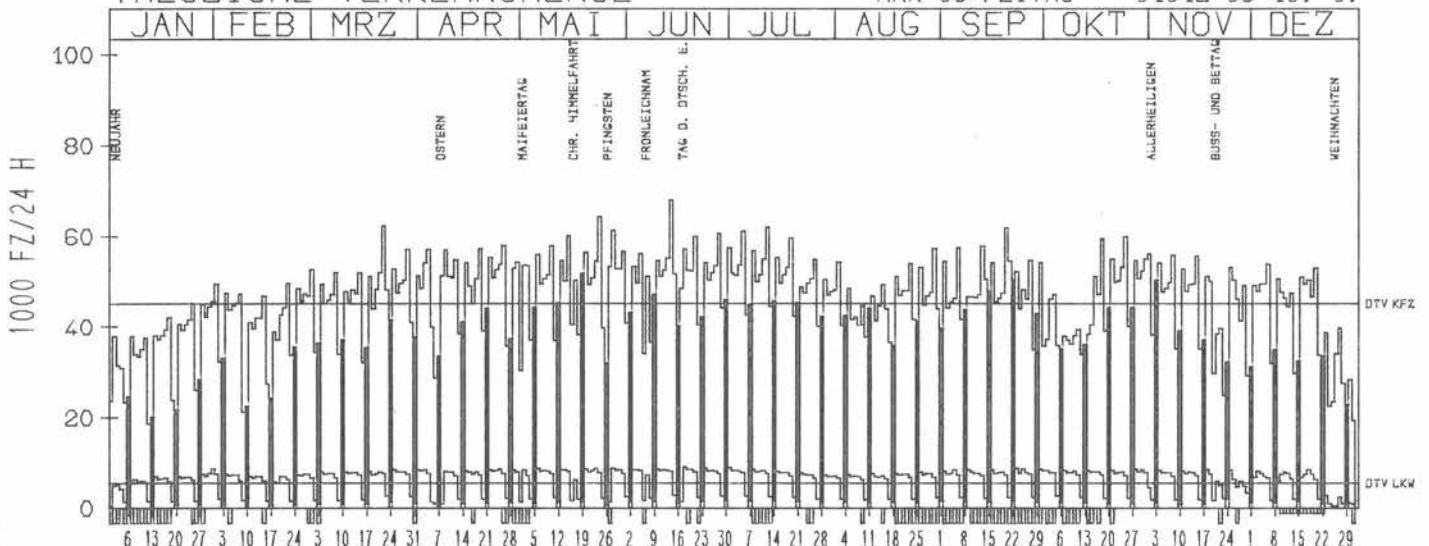
VERKEHRSMENGE 15-19 UHR



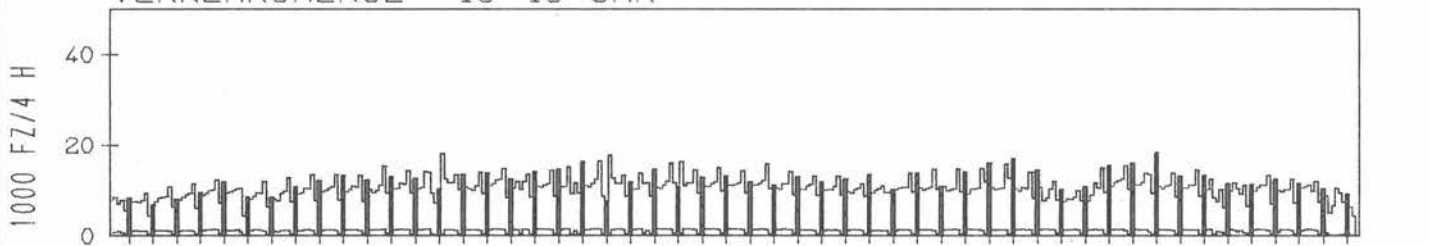
RICHTUNG SÜED

DTV KFZ 45134
 DTV LKW 5651 = 12.52 %
 MAX WERKTAG 64356 FR 24. 5.
 MAX FER-WKTAG 68011 FR 14. 6.
 MAX SO+FEITAG 51912 SO 19. 5.

TÄGLICHE VERKEHRSMENGE



VERKEHRSMENGE 15-19 UHR



JAHRESGANGLINIEN 1985

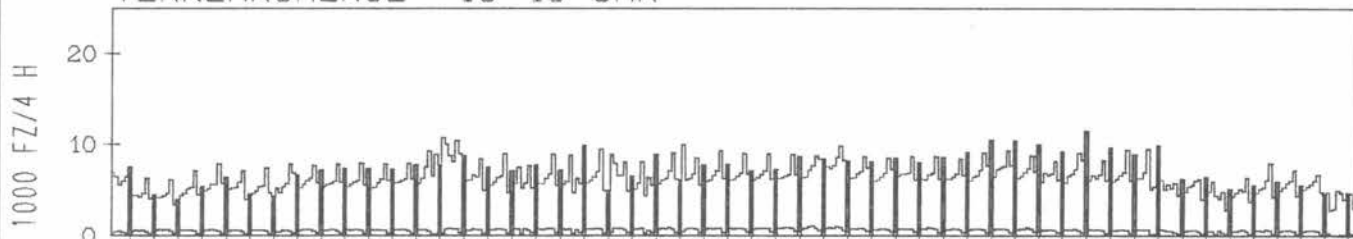
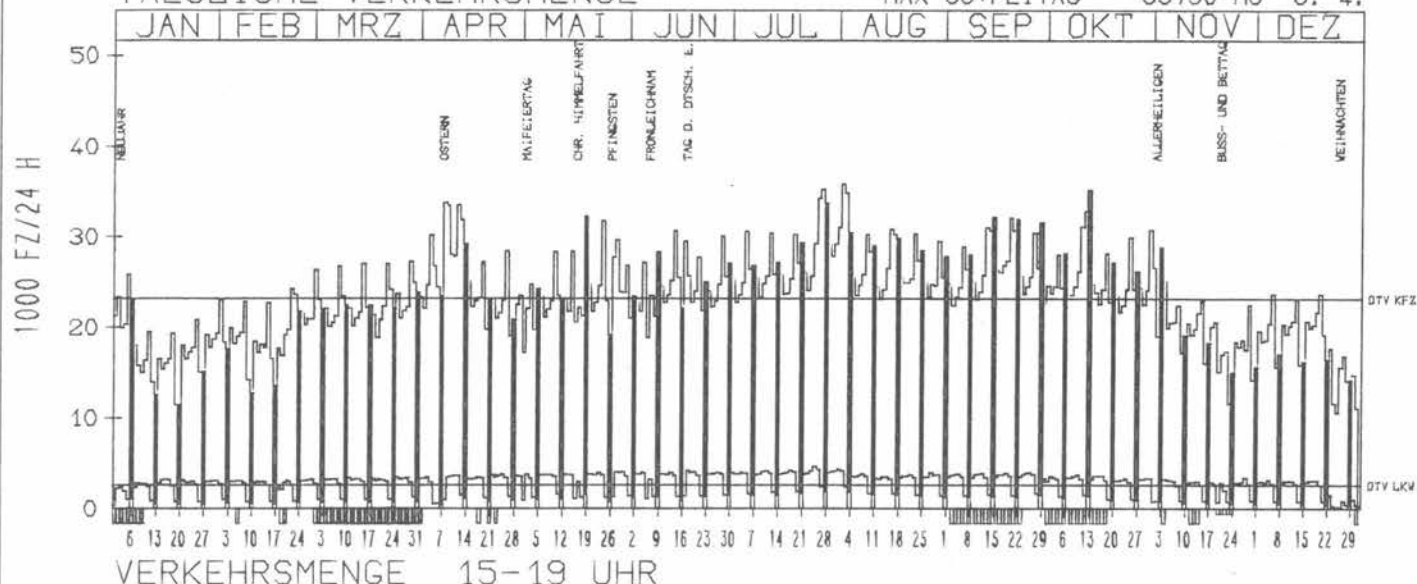
ZST: HEPPENHEIM
 NR.: 6317 6 940 (0940)

LAND: HESSEN
 STRASSE: A 5
 KM: 53.0
 NETZKNOTEN: 6317 056
 6317 003

RICHTUNG NÖRD

DTV KFZ 23168
 DTV LKW 2620 = 11.31 %
 MAX WERKTAG 31696 FR 24. 5.
 MAX FER-WKTAG 35818 FR 2. 8.
 MAX SO+FEITAG 33750 MO 8. 4.

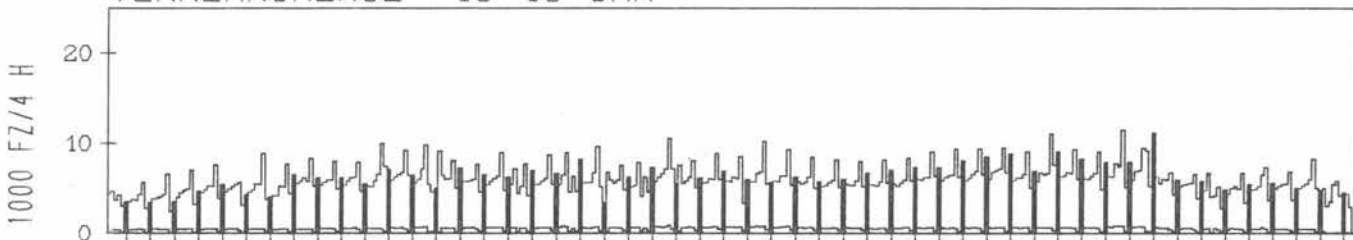
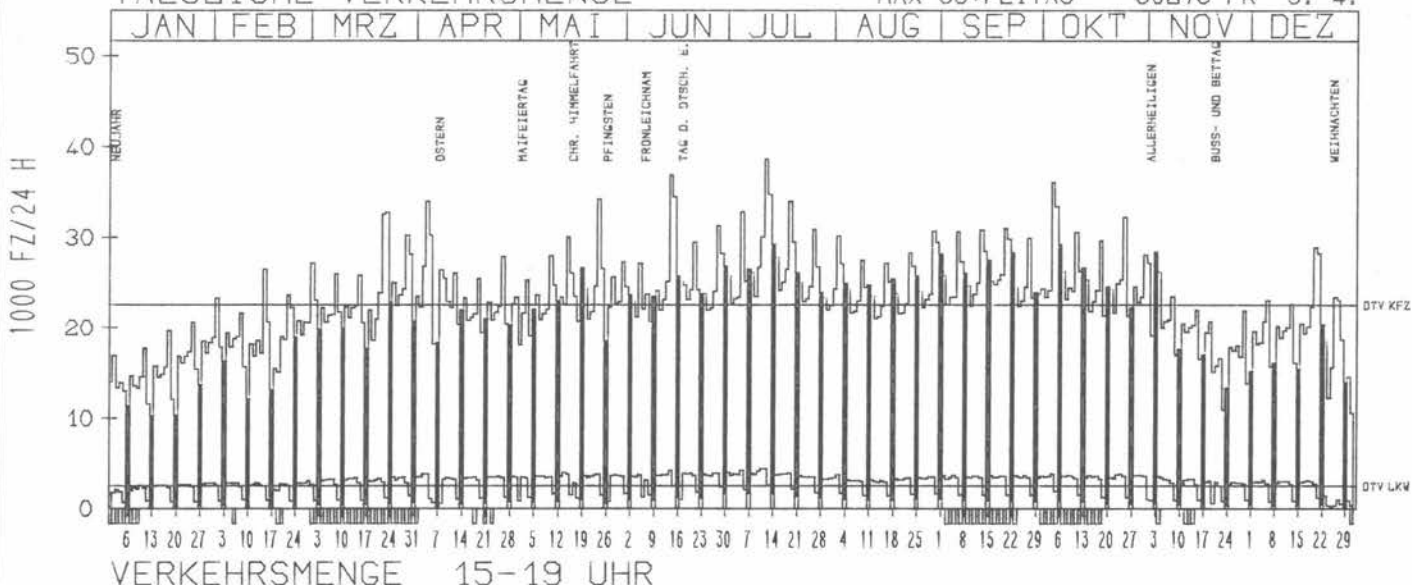
TAEGLICHE VERKEHRSMENGE



RICHTUNG SÜED

DTV KFZ 22566
 DTV LKW 2538 = 11.25 %
 MAX WERKTAG 34227 FR 24. 5.
 MAX FER-WKTAG 38687 FR 12. 7.
 MAX SO+FEITAG 30278 FR 5. 4.

TAEGLICHE VERKEHRSMENGE



JAHRESGANGLINIEN 1985

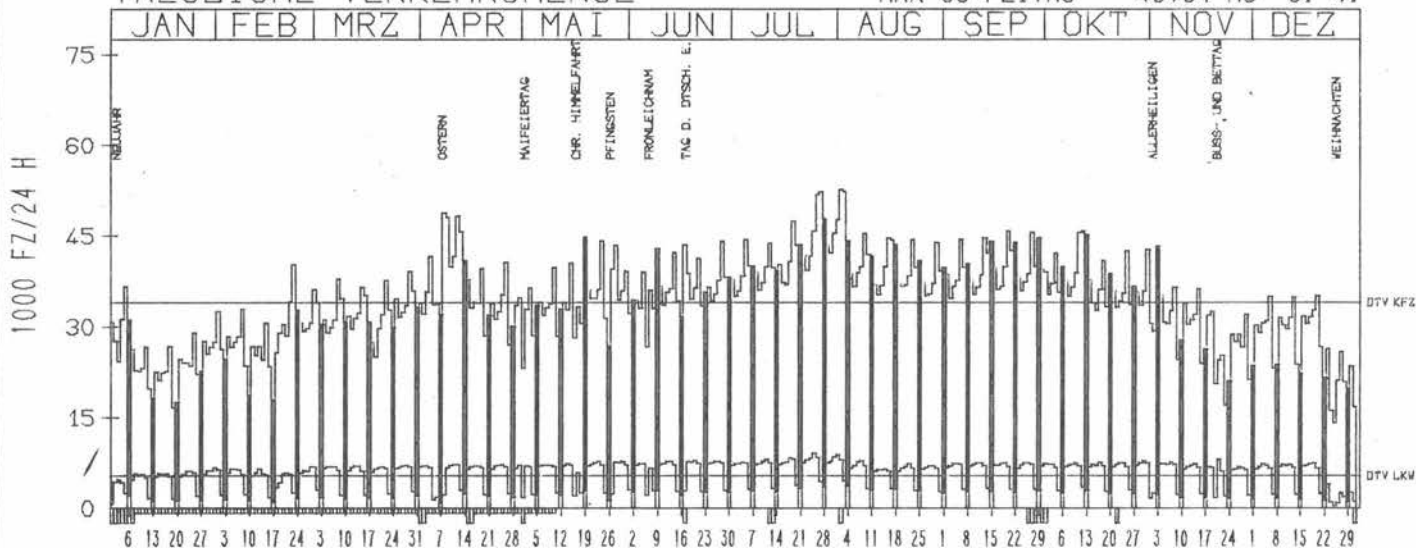
ZST: KARLSRUHE-DURLACH
 NR.: 7016 8 023 (1022)

LAND: BADEN-WUERTTEMBERG
 STRASSE: A 5
 KM: 626.6
 NETZKNOTEN: 6916 012
 7016 035

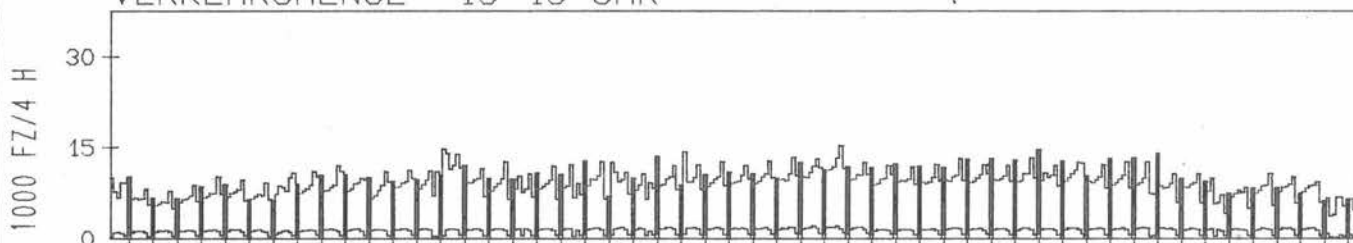
RICHTUNG NORD

DTV KFZ 34013
 DTV LKW 5387 = 15.84 %
 MAX WERKTAG 45715 FR 20. 9.
 MAX FER-WKTAG 52262 SA 3. 8.
 MAX SO+FEITAG 48734 MO 8. 4.

TAEGLICHE VERKEHRSMENGE



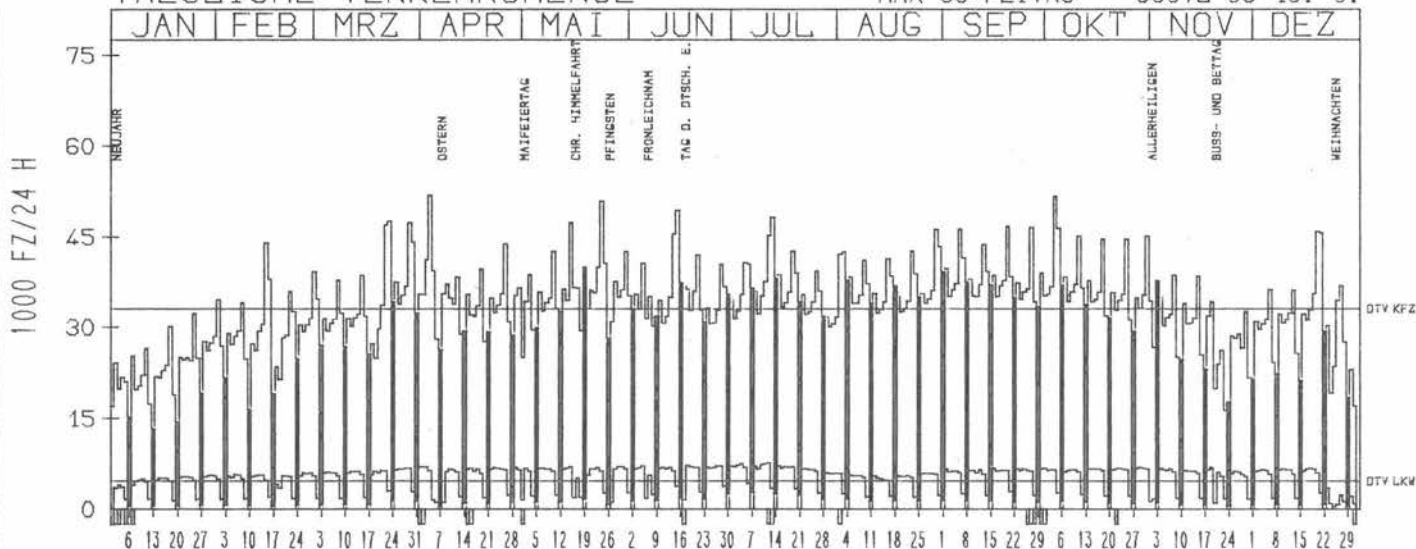
VERKEHRSMENGE 15-19 UHR



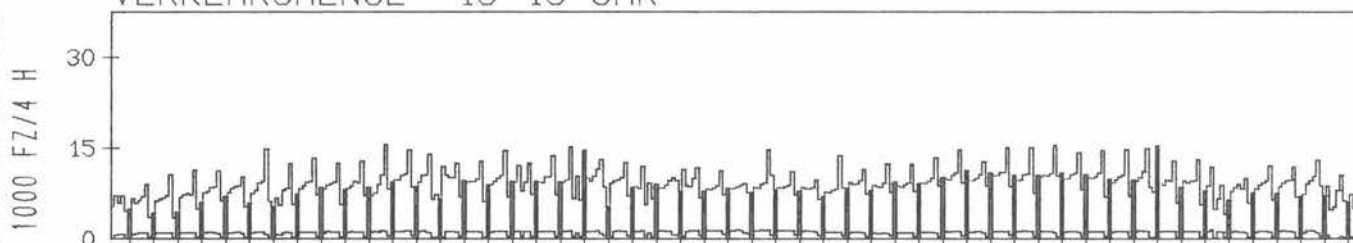
RICHTUNG SUED

DTV KFZ 33181
 DTV LKW 4709 = 14.19 %
 MAX WERKTAG 51640 FR 4. 10.
 MAX FER-WKTAG 51937 DO 4. 4.
 MAX SO+FEITAG 39972 SO 19. 5.

TAEGLICHE VERKEHRSMENGE



VERKEHRSMENGE 15-19 UHR



JAHRESGANGLINIEN 1985

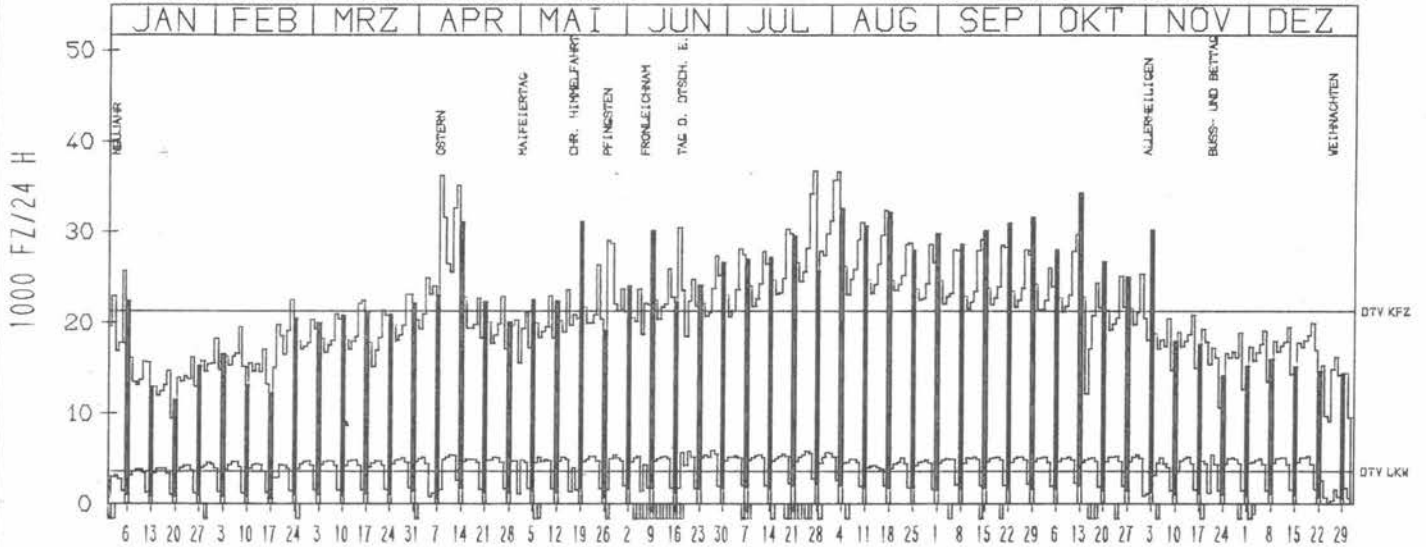
ZST: ACHERN
 NR.: 7314 8 035 (1035)

LAND: BADEN-WUERTTEMBERG
 STRASSE: A 5
 KM: 676.3
 NETZKNOTEN: 7214 014
 7314 026

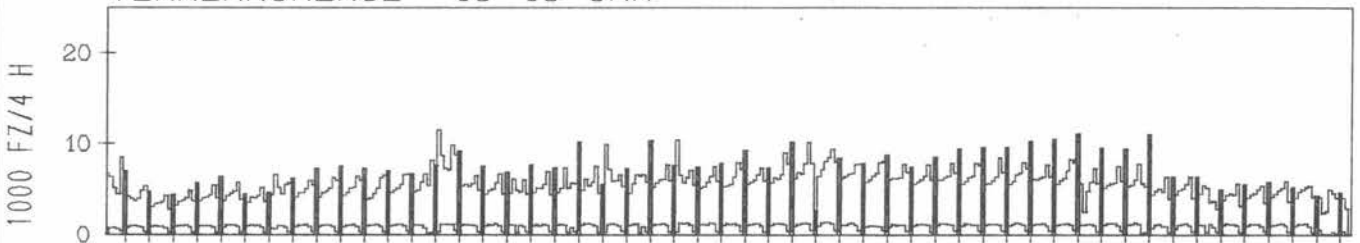
RICHTUNG NÖRD

DTV KFZ 21221
 DTV LKW 3622 = 17.07 %
 MAX WERKTAG 35028 SA 13. 4.
 MAX FER-WKTAG 36620 SA 27. 7.
 MAX SO+FEITAG 36111 MO 8. 4.

TAEGLICHE VERKEHRSMENGE



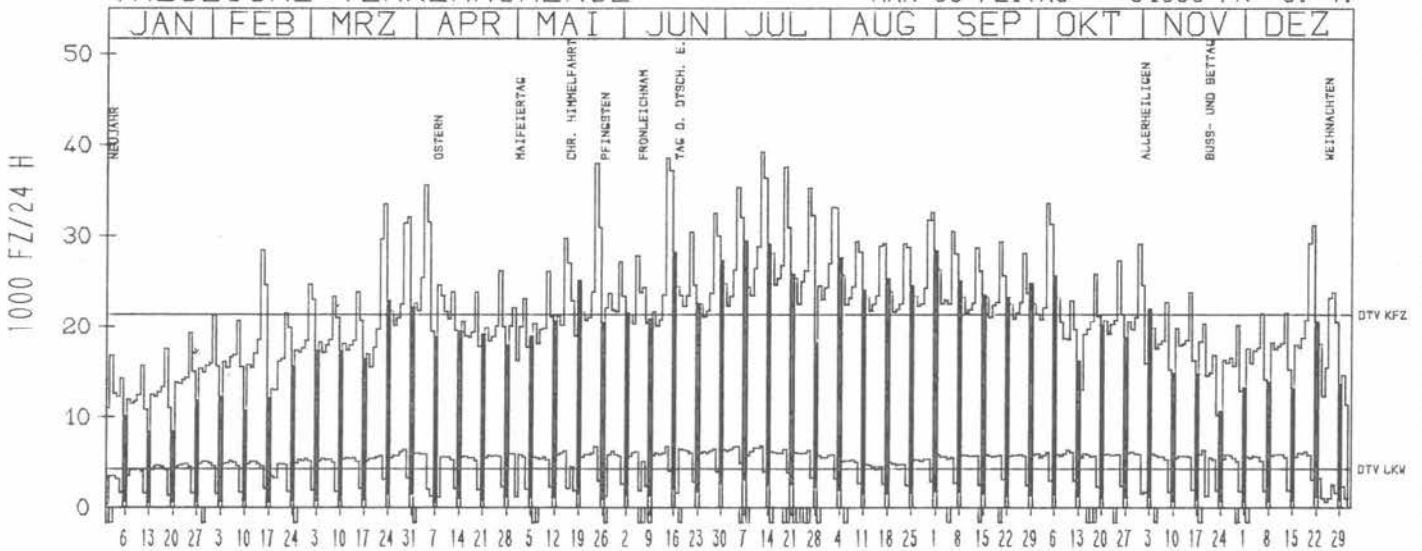
VERKEHRSMENGE 15-19 UHR



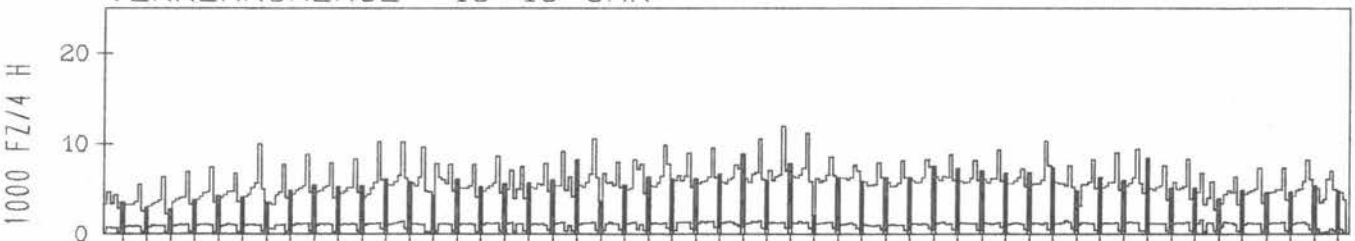
RICHTUNG SUED

DTV KFZ 21313
 DTV LKW 4299 = 20.17 %
 MAX WERKTAG 37993 FR 24. 5.
 MAX FER-WKTAG 39245 FR 12. 7.
 MAX SO+FEITAG 31539 FR 5. 4.

TAEGLICHE VERKEHRSMENGE



VERKEHRSMENGE 15-19 UHR



JAHRESGANGLINIEN

1985

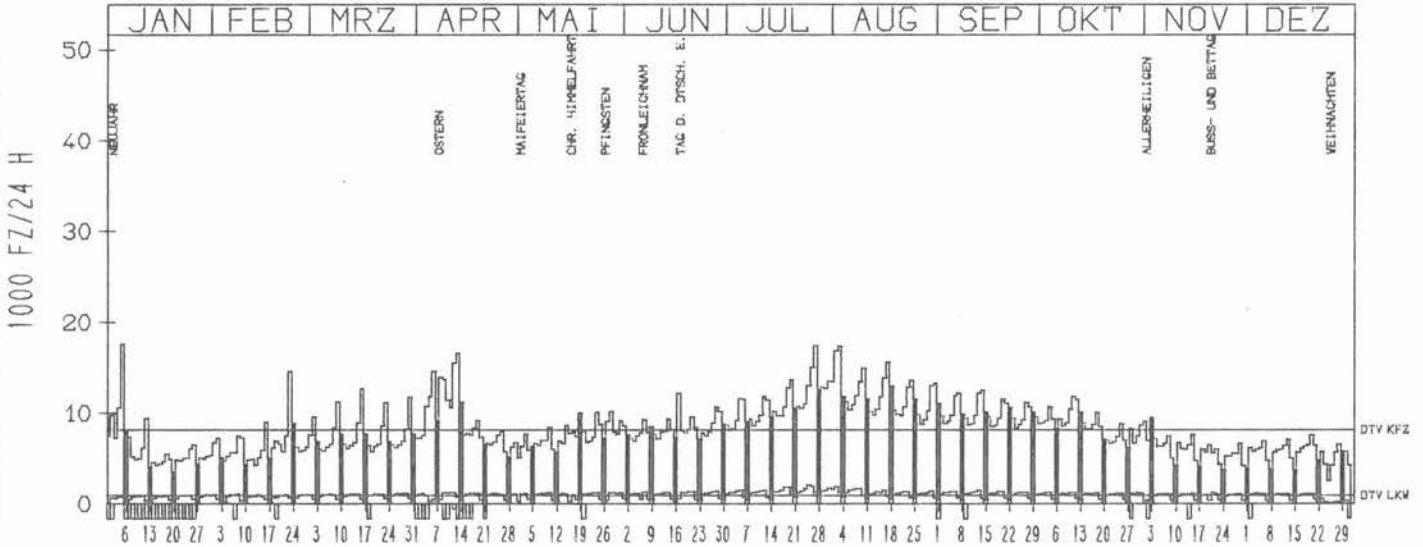
ZST: WEIL AM RHEIN
NR.: 8411 8 099 (1099)

LAND: BADEN-WUERTTEMBERG
STRASSE: A 5
KM:
NETZKNOTEN:

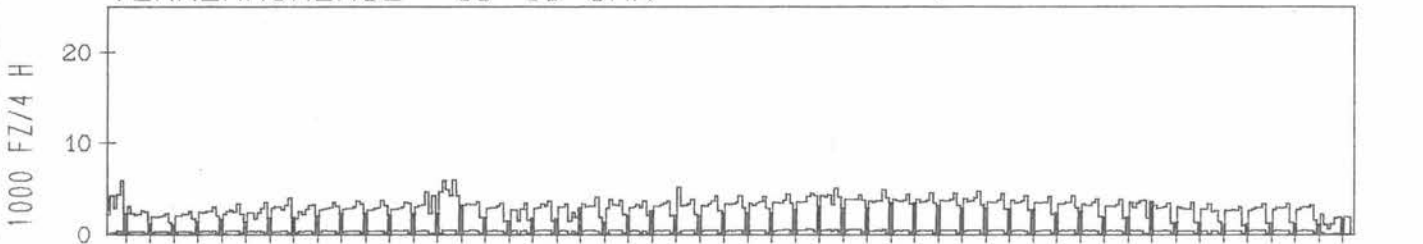
RICHTUNG NORD

DTV KFZ	8216
DTV LKW	905 = 11.02 %
MAX WERKTAG	14611 SA 23. 2.
MAX FER-WKTAG	17570 SA 5. 1.
MAX SO+FEITAG	13926 MO 8. 4.

TAEGLICHE VERKEHRSMENGE



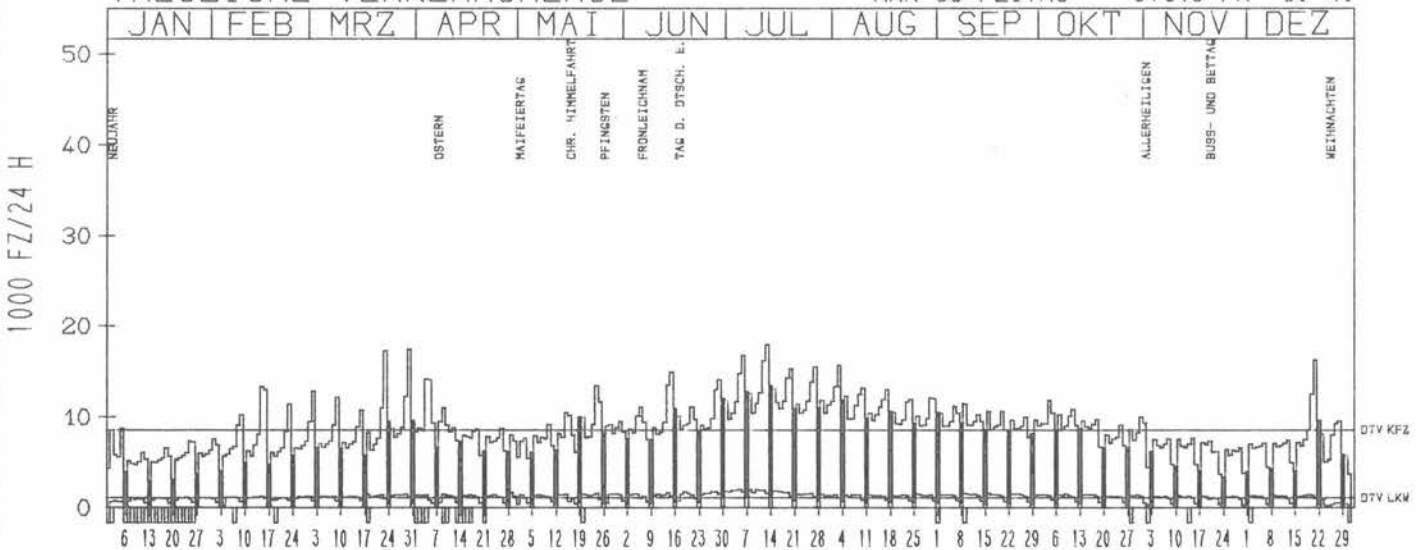
VERKEHRSMENGE 15-19 UHR



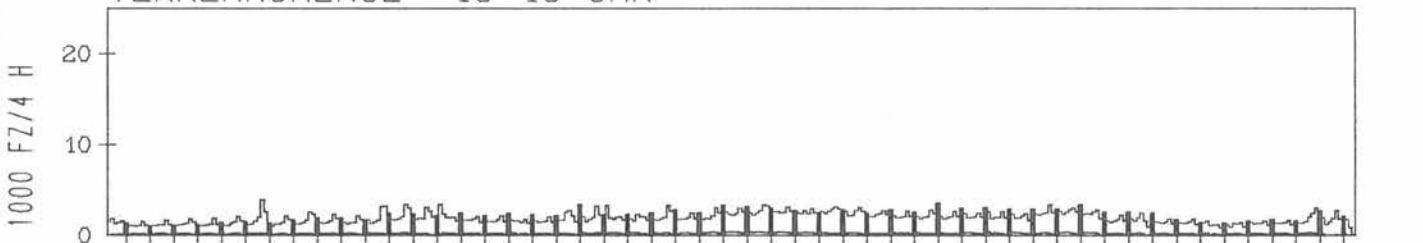
RICHTUNG SUED

DTV KFZ	8644
DTV LKW	1101 = 12.74 %
MAX WERKTAG	17444 SA 30. 3.
MAX FER-WKTAG	17917 SA 13. 7.
MAX SO+FEITAG	14143 FR 5. 4.

TAEGLICHE VERKEHRSMENGE



VERKEHRSMENGE 15-19 UHR



JAHRESGANGLINIEN 1985

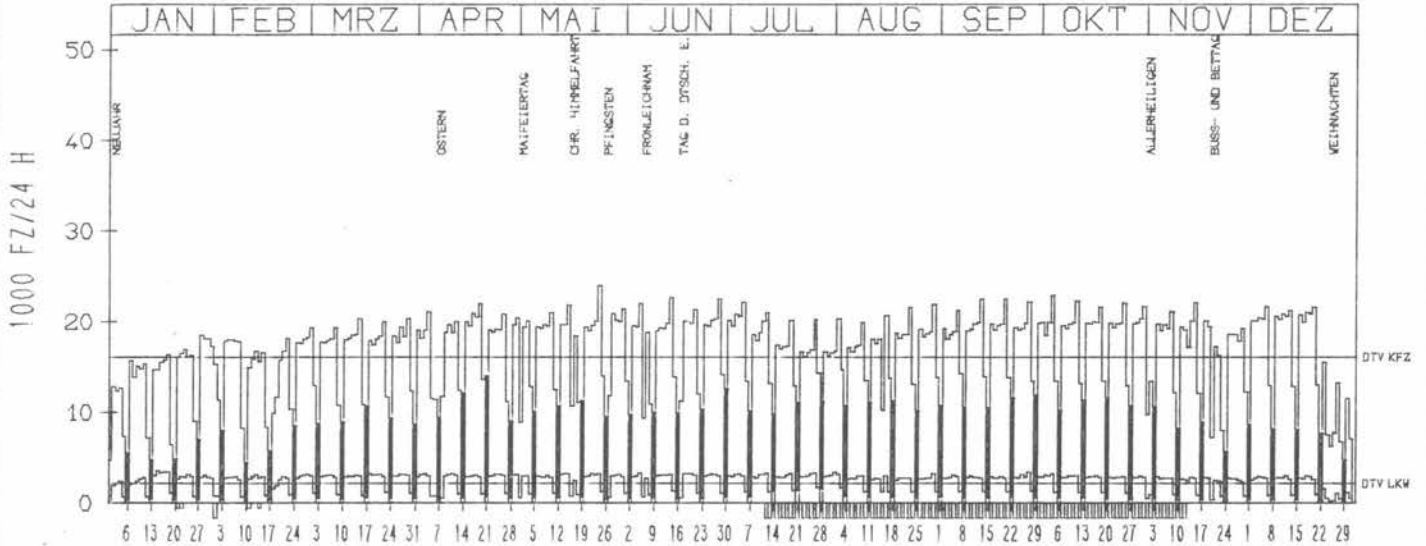
ZST: BISCHMISHEIM
 NR.: 6708 0 101

LAND: SAARLAND
 STRASSE: A 6
 KM: 677.5
 NETZKNOTEN: 6708 049
 6708 018

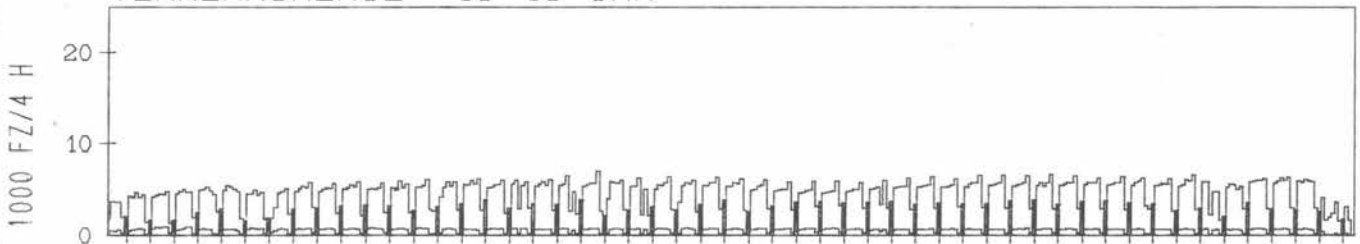
RICHTUNG OST

DTV KFZ 16121
 DTV LKW 2204 = 13.67 %
 MAX WERKTAG 24023 FR 24. 5.
 MAX FER-WKTAG 22687 FR 14. 6.
 MAX SO+FEITAG 13987 SO 21. 4.

TAEGLICHE VERKEHRSMENGE



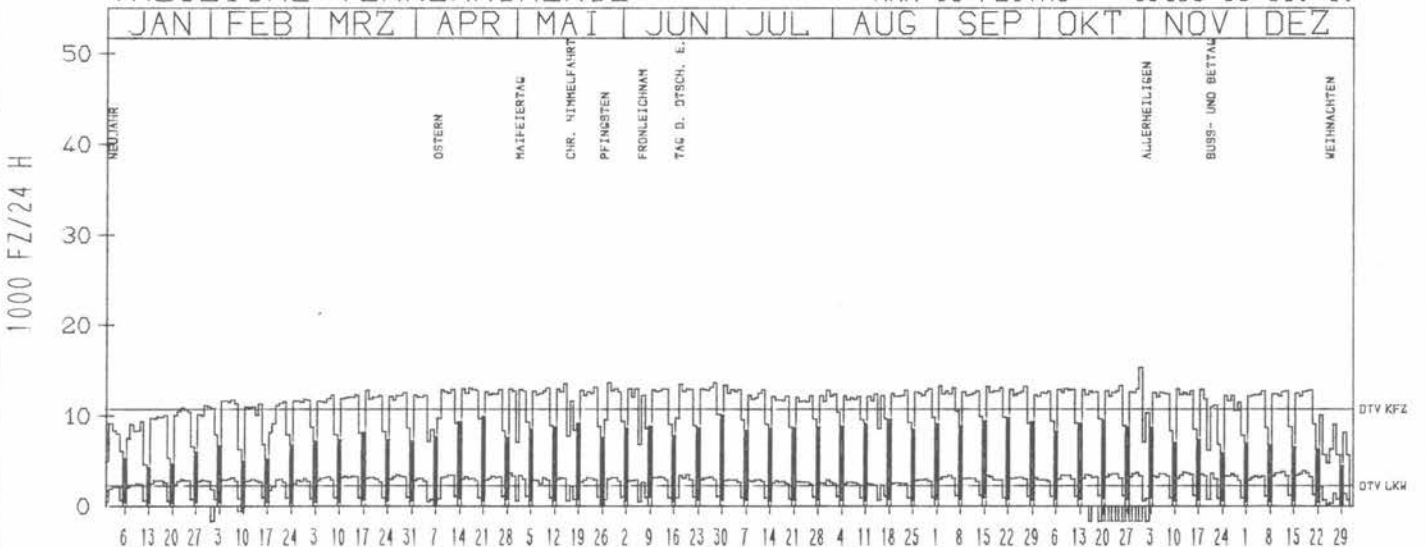
VERKEHRSMENGE 15-19 UHR



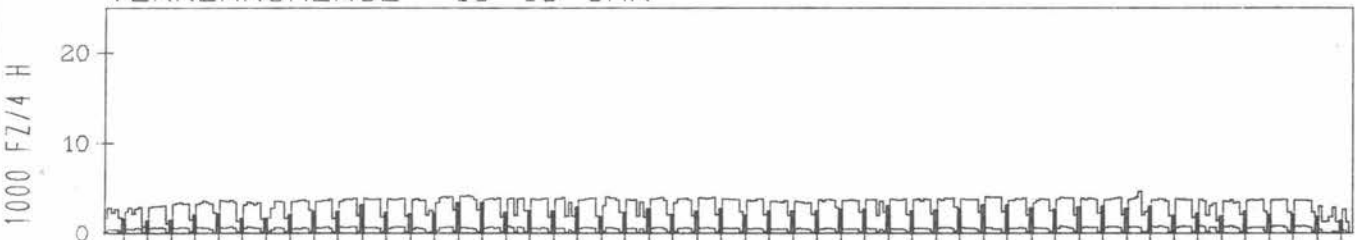
RICHTUNG WEST

DTV KFZ 10802
 DTV LKW 2288 = 21.18 %
 MAX WERKTAG 13717 DI 28. 5.
 MAX FER-WKTAG 13687 FR 28. 6.
 MAX SO+FEITAG 10133 SO 30. 6.

TAEGLICHE VERKEHRSMENGE



VERKEHRSMENGE 15-19 UHR



JAHRESGANGLINIEN

1985

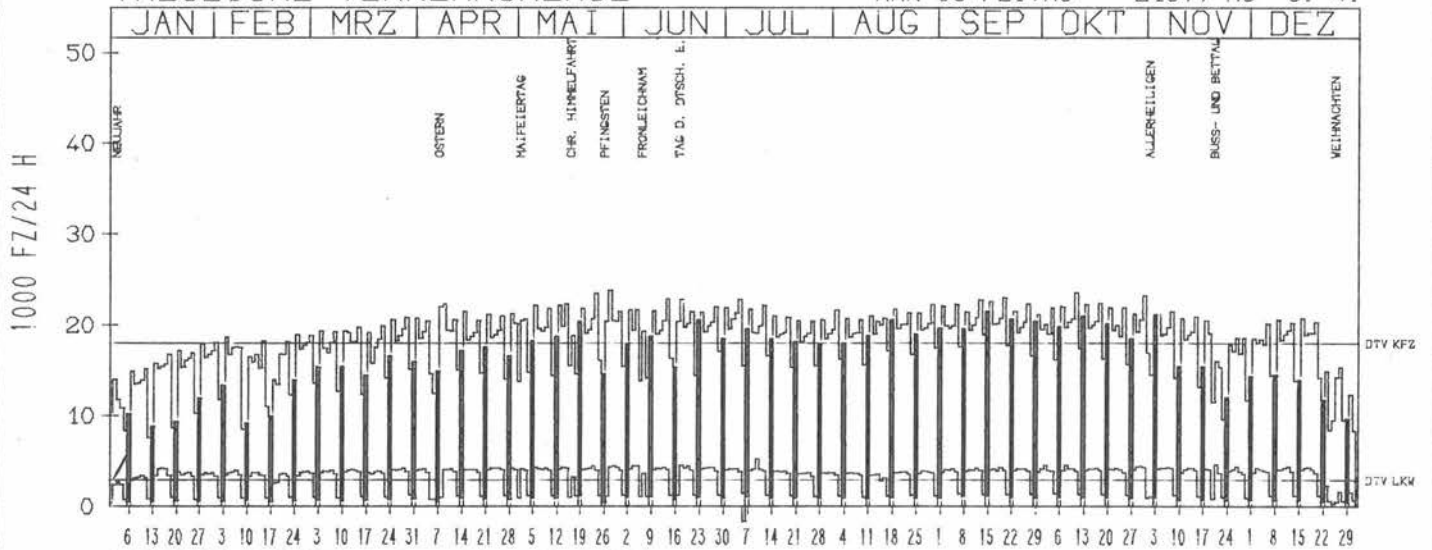
ZST: GERÖLSHEIM
NR.: 6415 4 604

LAND: RHEINLAND-PFALZ
STRASSE: A 6
KM: 577,3
NETZKNOTEN: 6415 020
6415 024

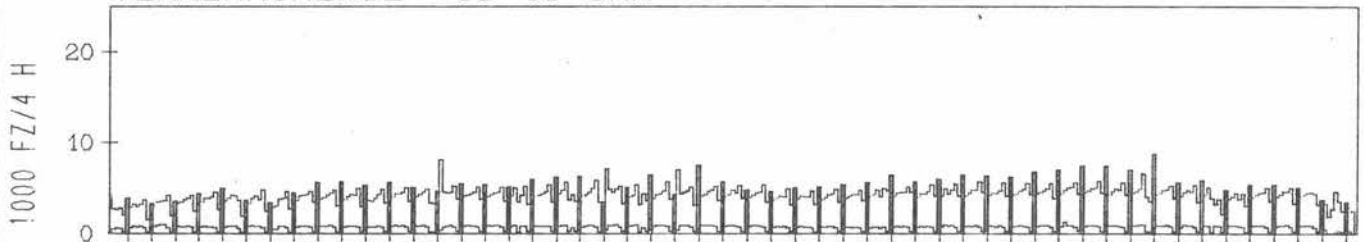
RICHTUNG OST

DTV KFZ 17986
DTV LKW 2958 = 16.44 %
MAX WERKTAG 23553 FR 11.10.
MAX FER-WKTAG 23832 DI 28.5.
MAX SO+FEITAG 21977 MO 8.4.

TAEGLICHE VERKEHRSMENGE



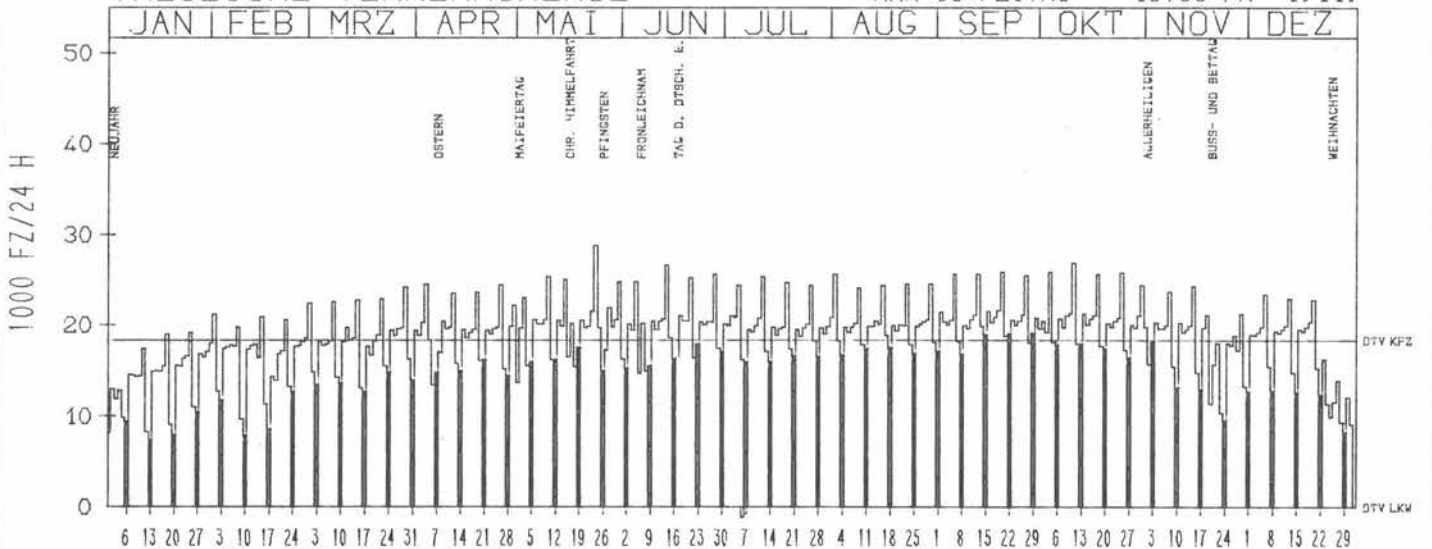
VERKEHRSMENGE 15-19 UHR



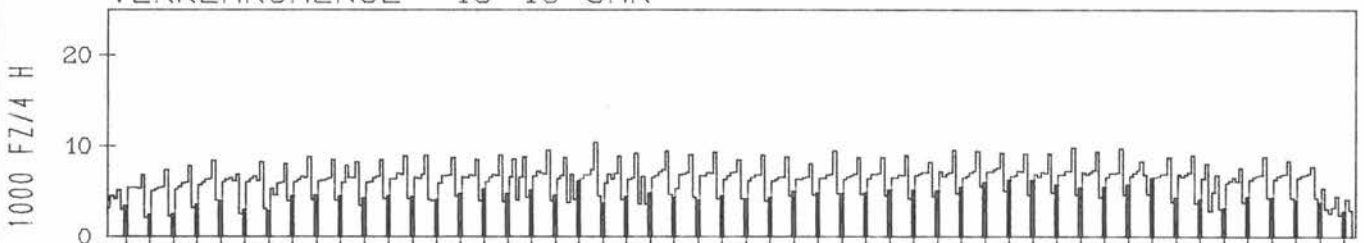
RICHTUNG WEST

DTV KFZ 18365
DTV LKW 0 = 0.00 %
MAX WERKTAG 28804 FR 24.5.
MAX FER-WKTAG 26718 FR 14.6.
MAX SO+FEITAG 19798 FR 1.11.

TAEGLICHE VERKEHRSMENGE



VERKEHRSMENGE 15-19 UHR



JAHRESGANGLINIEN 1985

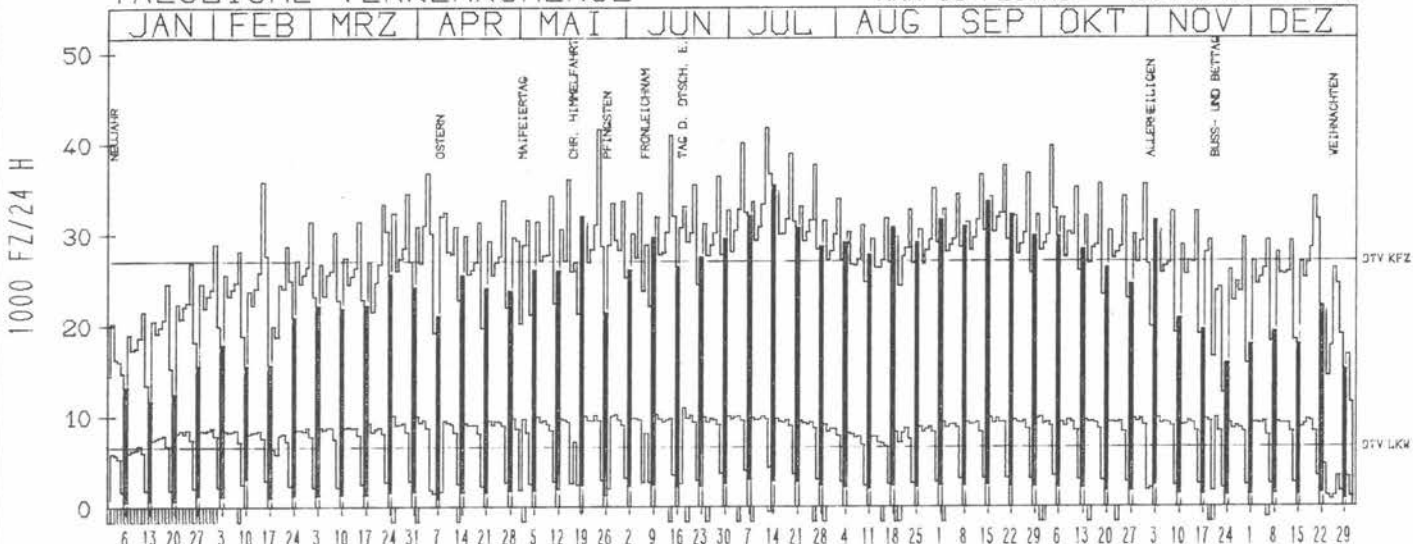
ZST: WALLDÖRF
 NR.: 6717 8 016 (1016)

LAND: BADEN-WUERTTEMBERG
 STRASSE: A 6
 KM: 589.7
 NETZKNOTEN: 6717 023
 6718 043

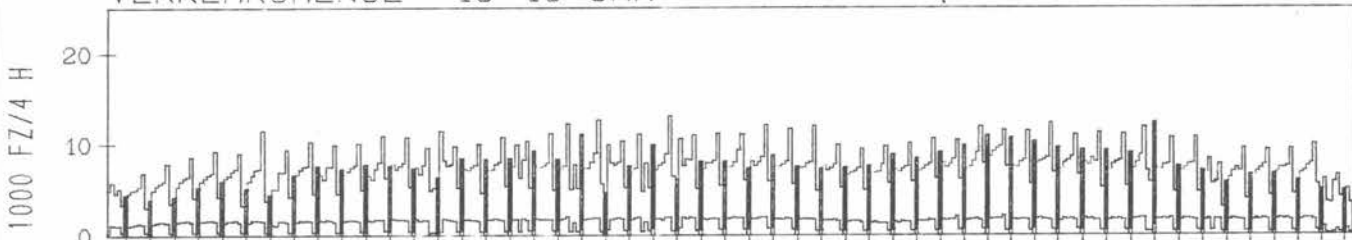
RICHTUNG OST

DTV KFZ 27052
 DTV LKW 6625 = 24.49 %
 MAX WERKTAG 41658 FR 24. 5.
 MAX FER-WKTAG 41817 FR 12. 7.
 MAX SO+FEITAG 35416 SO 14. 7.

TAEGELICHE VERKEHRSMENGE



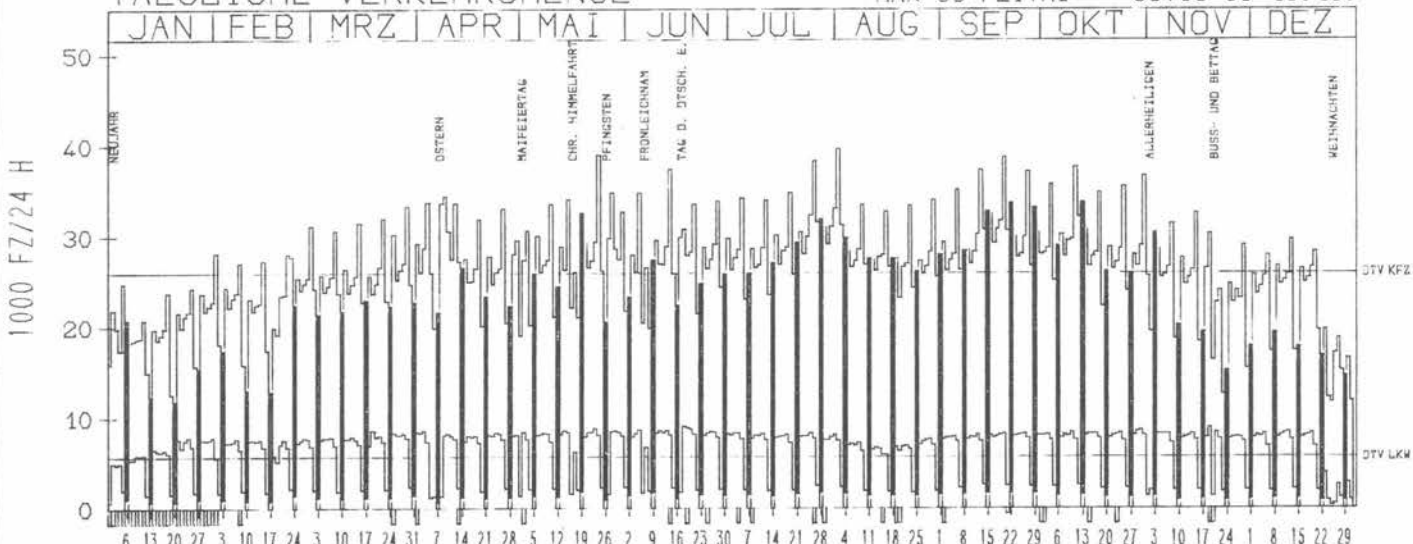
VERKEHRSMENGE 15-19 UHR



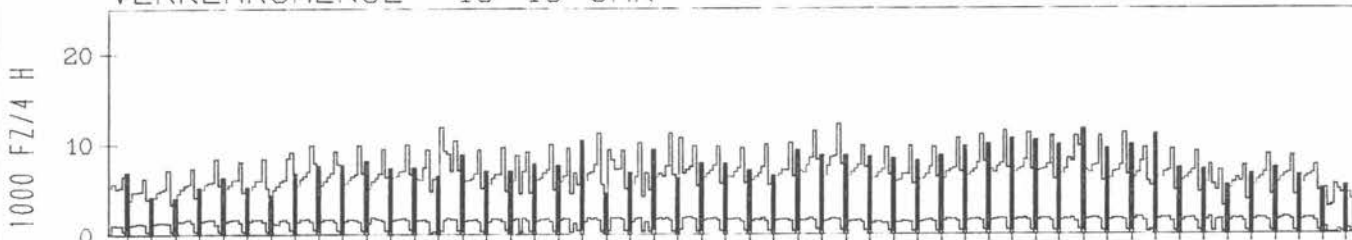
RICHTUNG WEST

DTV KFZ 26054
 DTV LKW 5700 = 21.88 %
 MAX WERKTAG 39012 FR 24. 5.
 MAX FER-WKTAG 39685 FR 2. 8.
 MAX SO+FEITAG 33788 SO 13. 10.

TAEGELICHE VERKEHRSMENGE



VERKEHRSMENGE 15-19 UHR



JAHRESGANGLINIEN

1985

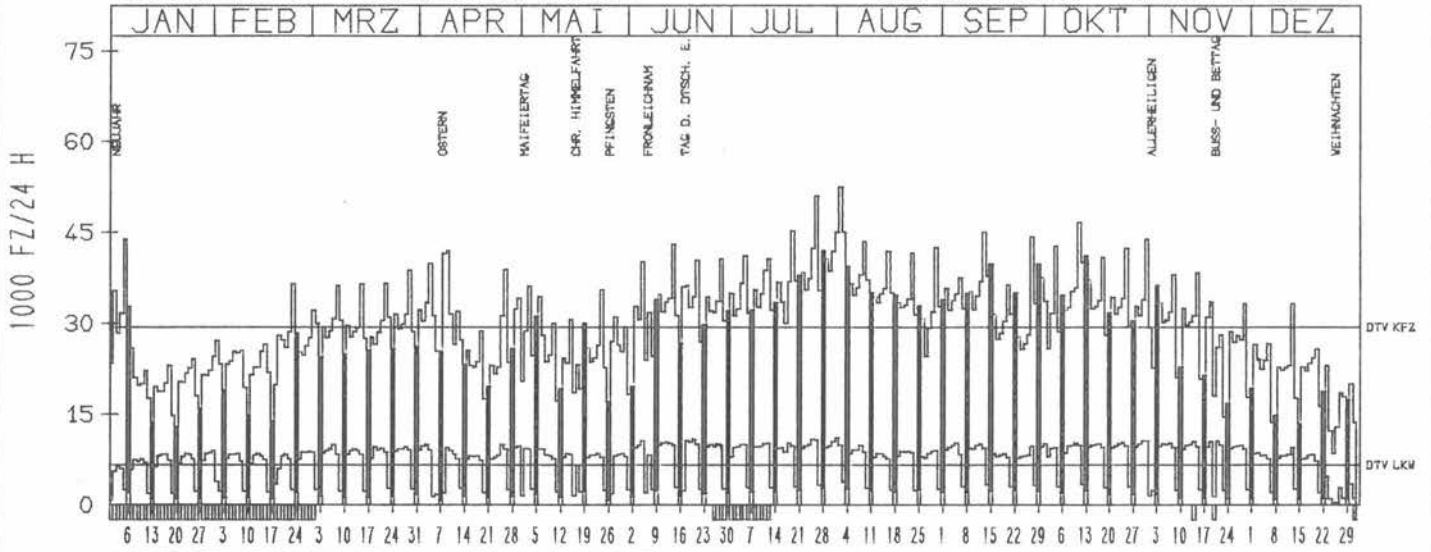
ZST: HÖCKENHEIMRING
 NR.: 6617 8 015 (1015)

LAND: BADEN-WÜRTTEMBERG
 STRASSE: A 6
 KM: 582.0
 NETZKNOTEN: 6617 054
 6717 023

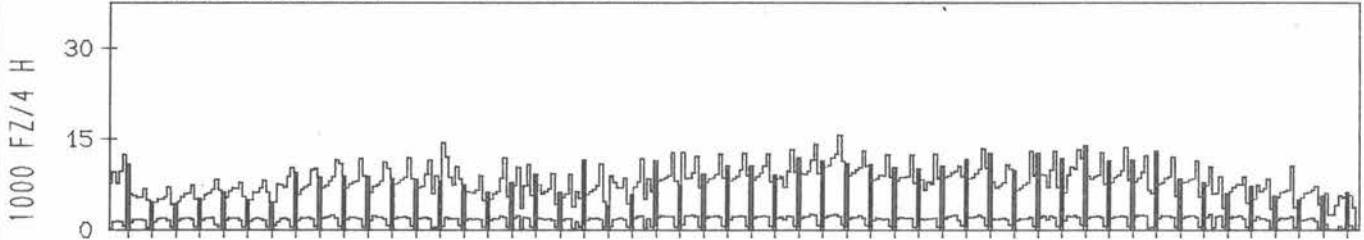
RICHTUNG NÖRD

DTV KFZ 29397
 DTV LKW 6626 = 22.54 %
 MAX WERKTAG 46578 FR 11. 10.
 MAX FER-WKTAG 52433 FR 2. 8.
 MAX SO+FEITAG 42014 SO 28. 7.

TÄGLICHE VERKEHRSMENGE



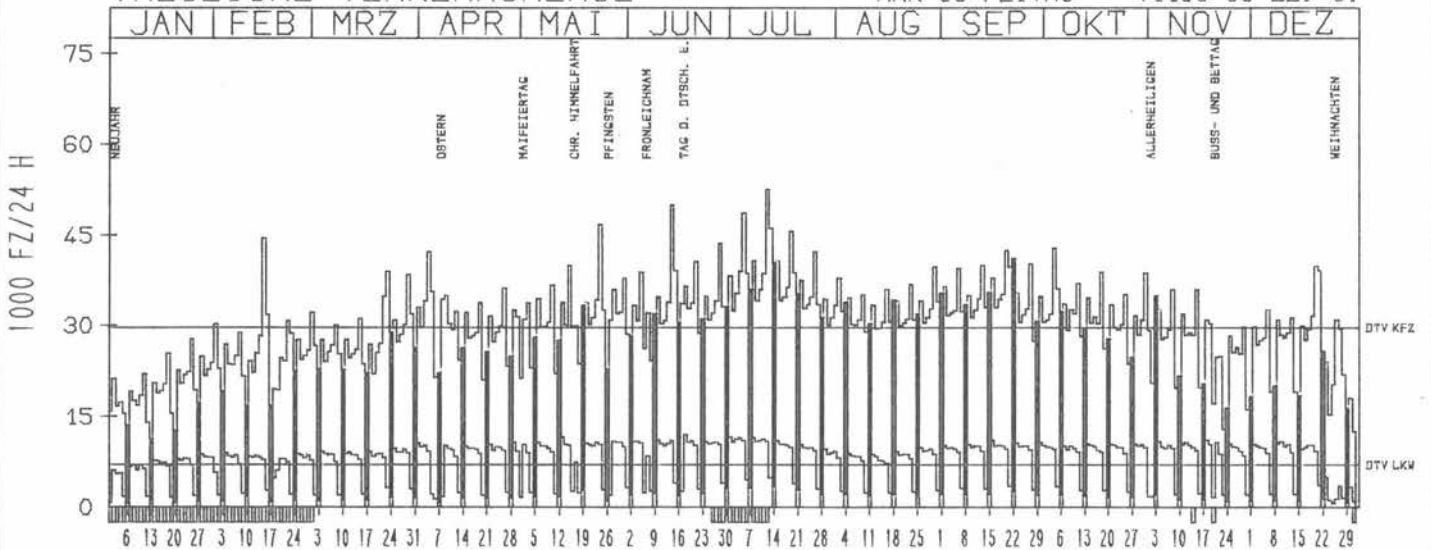
VERKEHRSMENGE 15-19 UHR



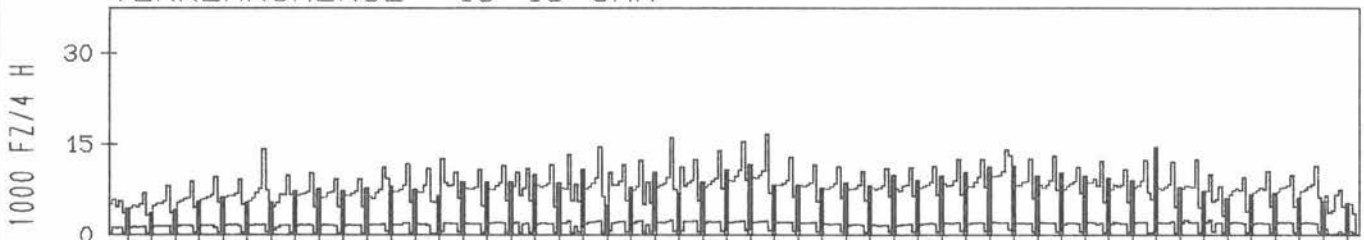
RICHTUNG SÜED

DTV KFZ 29612
 DTV LKW 7054 = 23.82 %
 MAX WERKTAG 46703 FR 24. 5.
 MAX FER-WKTAG 49960 FR 14. 6.
 MAX SO+FEITAG 41135 SO 22. 9.

TÄGLICHE VERKEHRSMENGE



VERKEHRSMENGE 15-19 UHR



JAHRESGANGLINIEN 1985

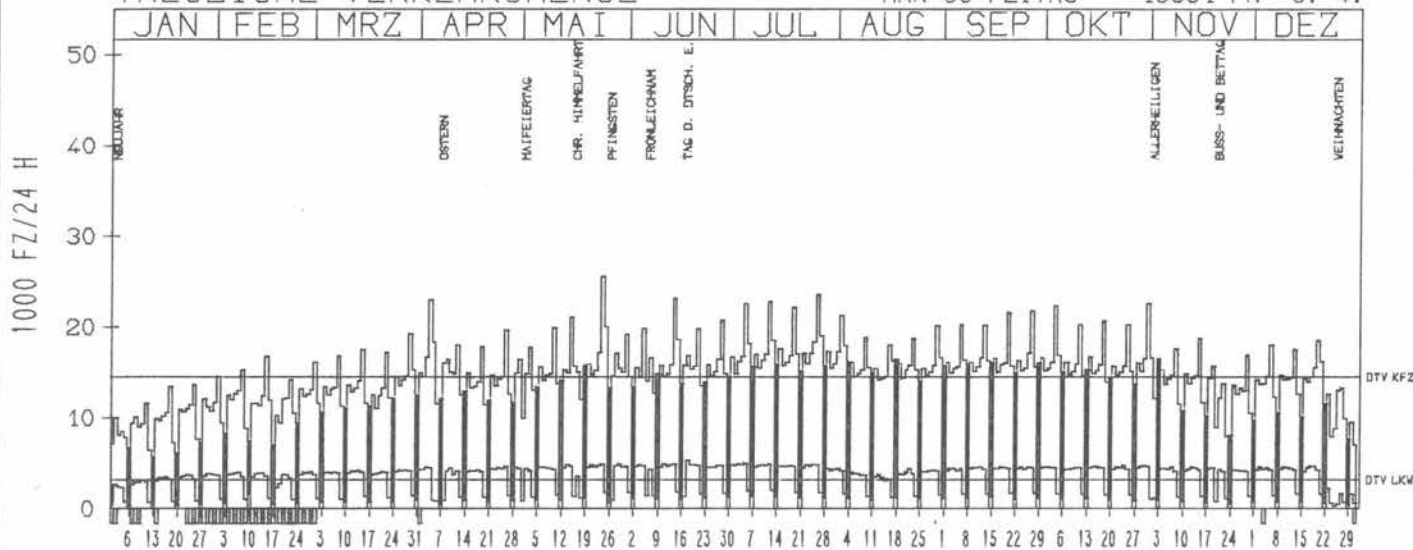
ZST: SCHWABBACH
NR.: 6822 8 091 (1091)

LAND: BADEN-WUERTTEMBERG
STRASSE: A 6
KM: 650.4
NETZKNOTEN: 6822 059
6822 054

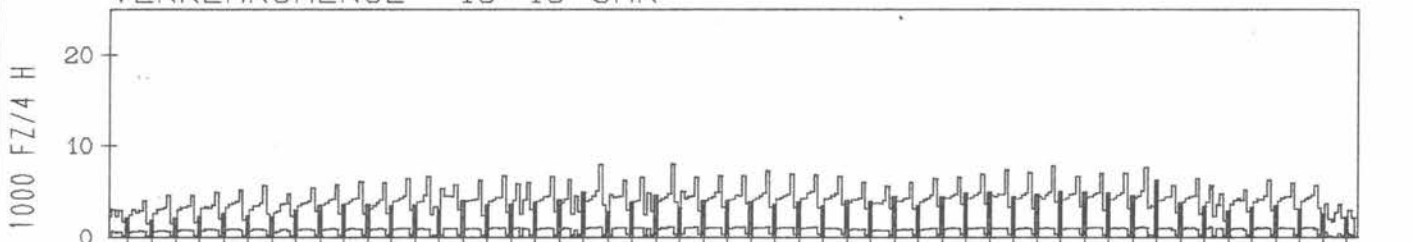
RICHTUNG OST

DTV KFZ 14479
DTV LKW 3198 = 22.09 %
MAX WERKTAG 25535 FR 24. 5.
MAX FER-WKTAG 23579 FR 26. 7.
MAX SO+FEITAG 18331 FR 5. 4.

TAEGLICHE VERKEHRSMENGE



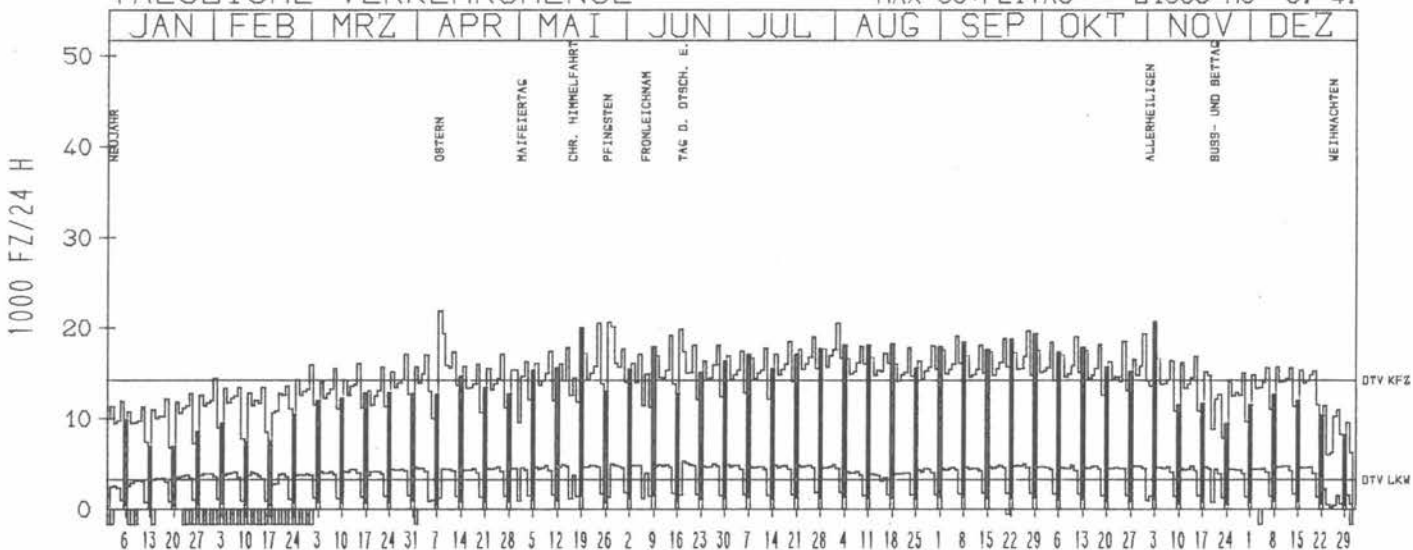
VERKEHRSMENGE 15-19 UHR



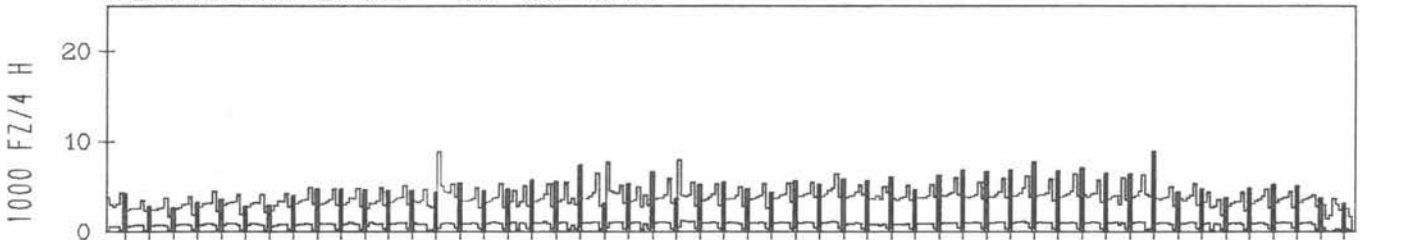
RICHTUNG WEST

DTV KFZ 14278
DTV LKW 3284 = 23.00 %
MAX WERKTAG 20631 FR 24. 5.
MAX FER-WKTAG 20622 FR 2. 8.
MAX SO+FEITAG 21963 MO 8. 4.

TAEGLICHE VERKEHRSMENGE



VERKEHRSMENGE 15-19 UHR



JAHRESGANGLINIEN 1985

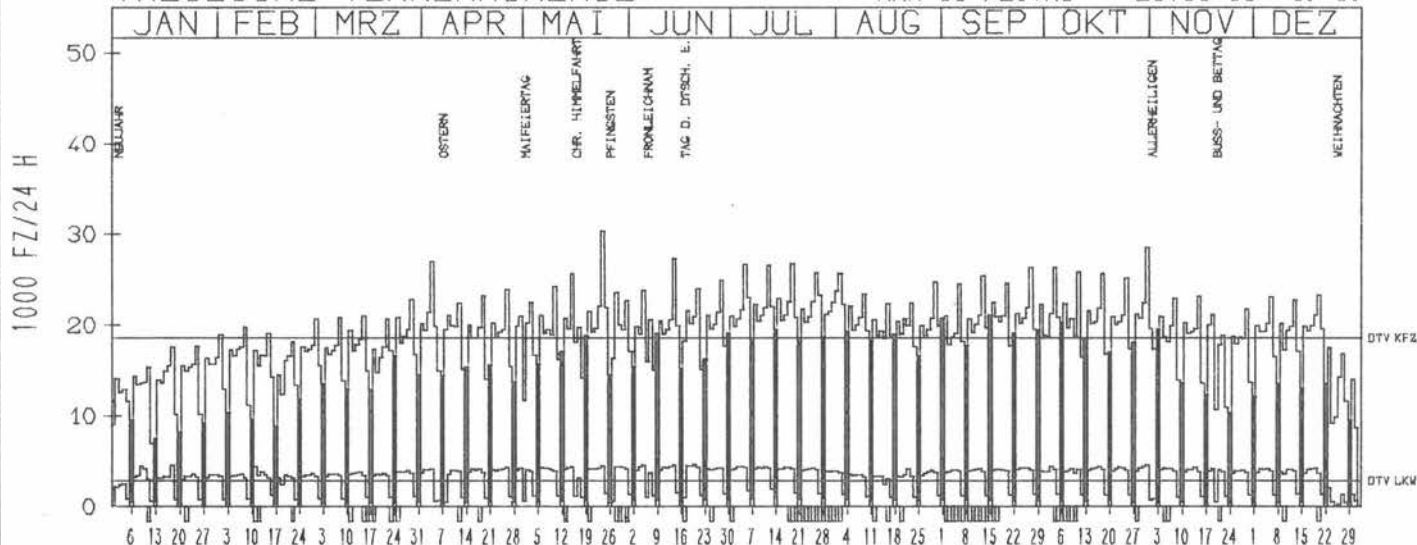
ZST: SCHWABACH-OST
NR.: 6632 9 944 (9052)

LAND: BAYERN
STRASSE: A 6
KM: 392.7
NETZKNOTEN: 6633 032
6633 029

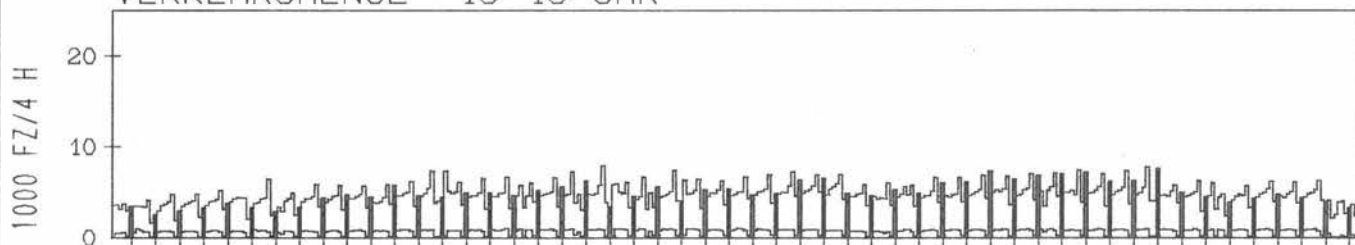
RICHTUNG OST

DTV KFZ 18579
DTV LKW 2876 = 15.48 %
MAX WERKTAG 30312 FR 24. 5.
MAX FER-WKTAG 27352 FR 14. 6.
MAX SO+FEITAG 20736 SO 1. 9.

TAEGLICHE VERKEHRSMENGE



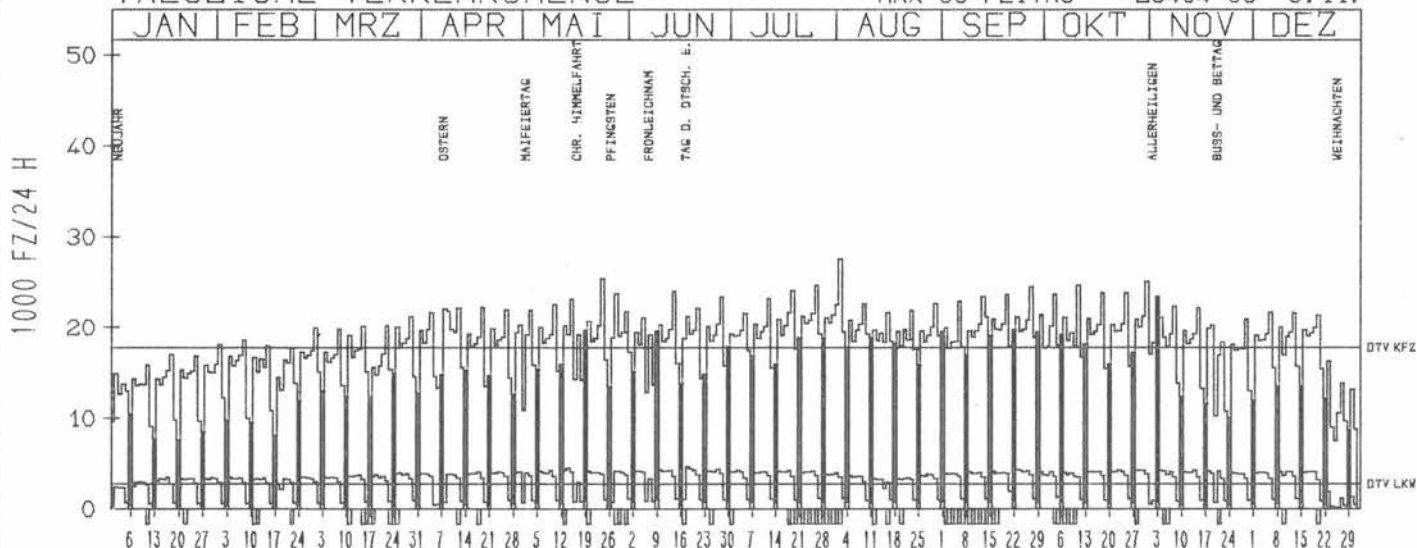
VERKEHRSMENGE 15-19 UHR



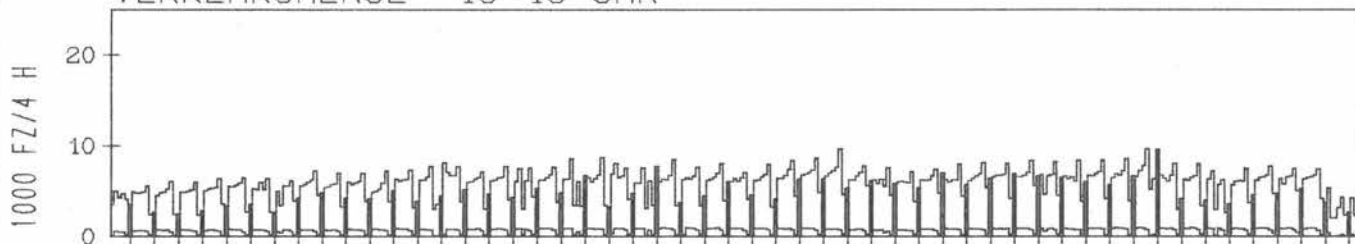
RICHTUNG WEST

DTV KFZ 17739
DTV LKW 2759 = 15.55 %
MAX WERKTAG 25412 FR 24. 5.
MAX FER-WKTAG 24048 FR 14. 6.
MAX SO+FEITAG 23404 SO 3. 11.

TAEGLICHE VERKEHRSMENGE



VERKEHRSMENGE 15-19 UHR



JAHRESGANGLINIEN 1985

ZST: AK ALTDÖRF (ÖST)
NR.: 6533 9 054

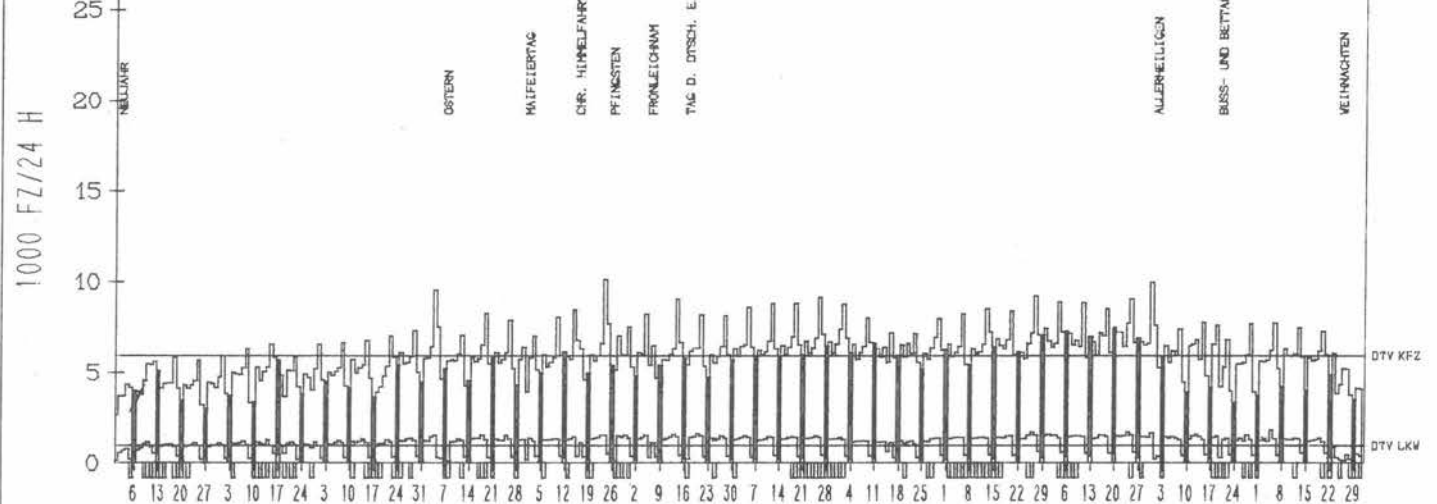
LAND: BAYERN
STRASSE: A 6
KM: 8.5
NETZKNOTEN: 6534 012
6533 019

RICHTUNG ÖST

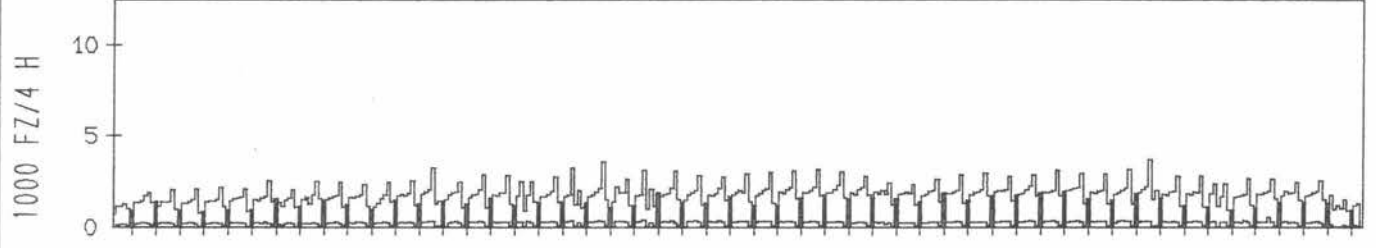
DTV KFZ 5904
DTV LKW 963 = 16.31 %
MAX WERKTAG 10128 FR 24. 5.
MAX FER-WKTAG 9536 DO 4. 4.
MAX SO+FEITAG 7584 FR 1. 11.

TÄGLICHE VERKEHRSMENGE

JAN | FEB | MRZ | APR | MAI | JUN | JUL | AUG | SEP | OKT | NOV | DEZ



VERKEHRSMENGE 15-19 UHR

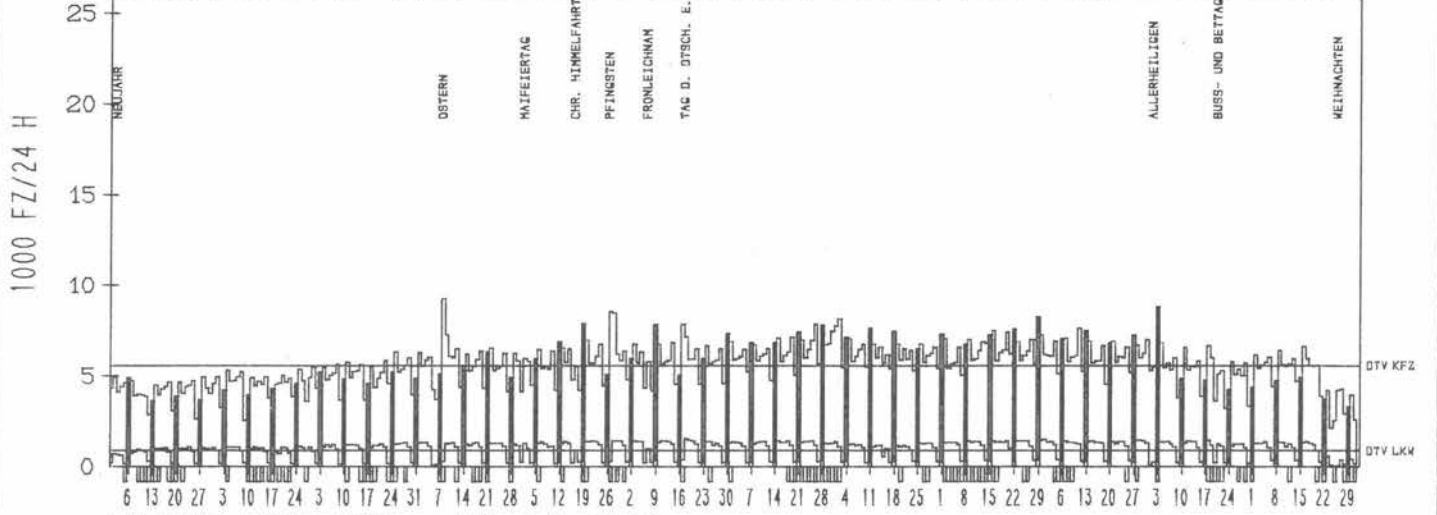


RICHTUNG WEST

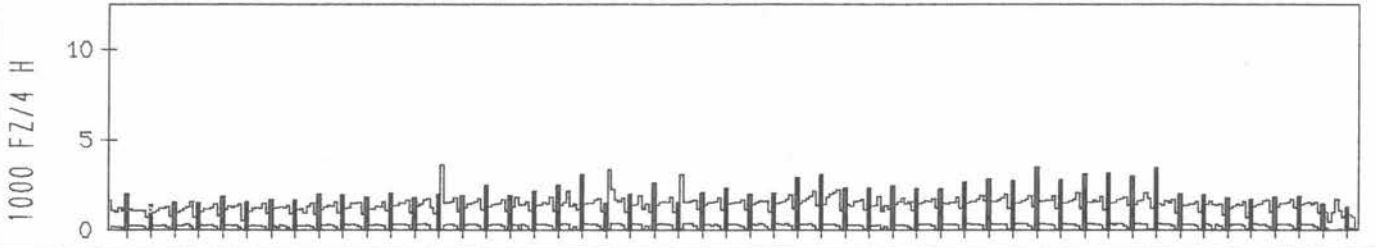
DTV KFZ 5617
DTV LKW 900 = 16.02 %
MAX WERKTAG 7656 FR 11. 10.
MAX FER-WKTAG 7260 DI 9. 4.
MAX SO+FEITAG 8276 SO 29. 9.

TÄGLICHE VERKEHRSMENGE

JAN | FEB | MRZ | APR | MAI | JUN | JUL | AUG | SEP | OKT | NOV | DEZ



VERKEHRSMENGE 15-19 UHR



JAHRESGANGLINIEN

1985

ZST: ELLUND

LAND: SCHLESWIG-HOLSTEIN

STRASSE A 7

NR.: 1122 1 109


KM: 179.5

NETZKNOTEN:


RICHTUNG NÖRD

DTV KFZ	2403
DTV LKW	892 = 37.13 %
MAX WERKTAG	4025 MI 15. 5.
MAX FER-WKTAG	10207 SA 3. 8.
MAX SO+FEITAG	4705 SO 14. 7.

TÄGLICHE VERKEHRSMENGE



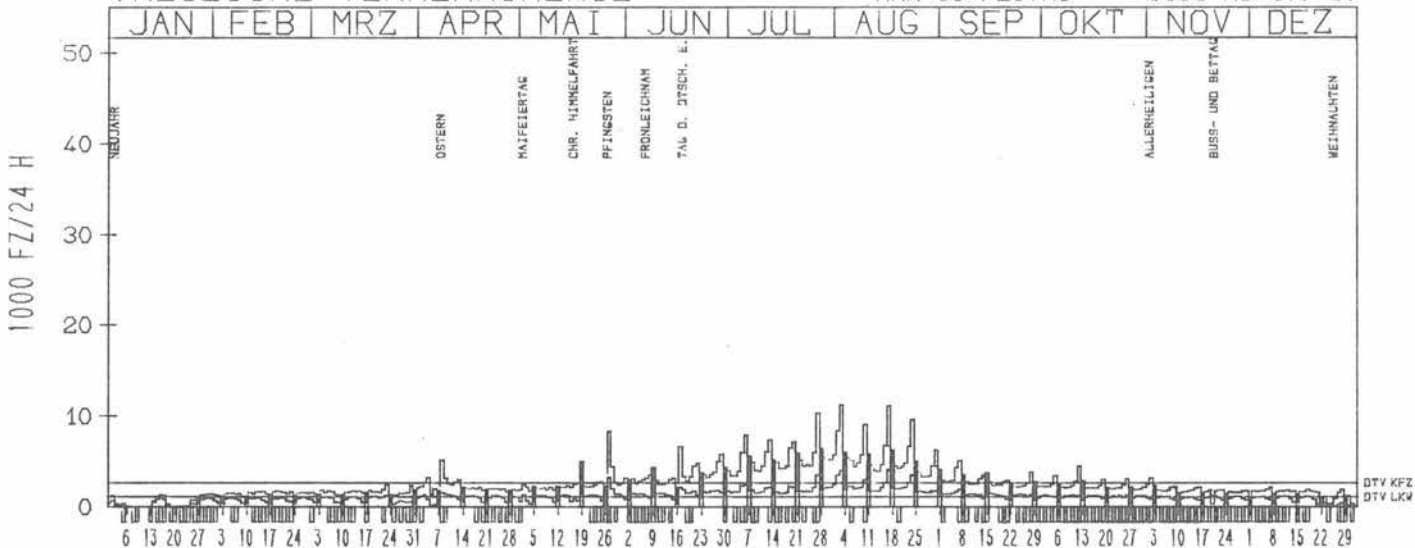
VERKEHRSMENGE 15-19 UHR



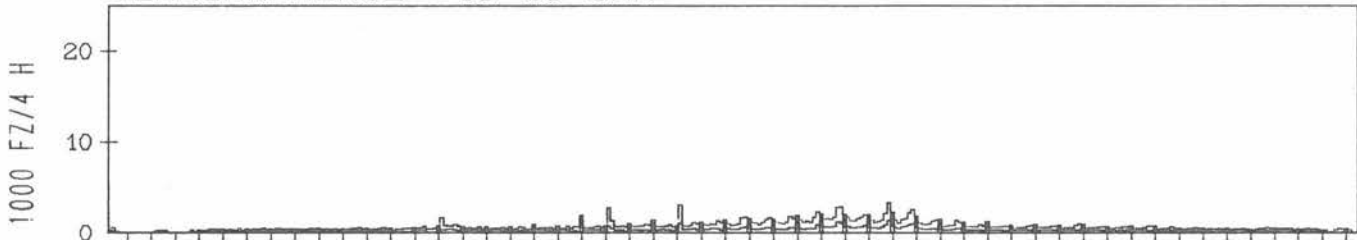
RICHTUNG SÜED

DTV KFZ	2682
DTV LKW	1156 = 43.11 %
MAX WERKTAG	4439 DI 28. 5.
MAX FER-WKTAG	11272 SA 3. 8.
MAX SO+FEITAG	6696 MO 17. 6.

TÄGLICHE VERKEHRSMENGE



VERKEHRSMENGE 15-19 UHR



JAHRESGANGLINIEN 1985

ZST: QUICKBORN

LAND:
STRASSE
KM:
NETZKNOTEN:

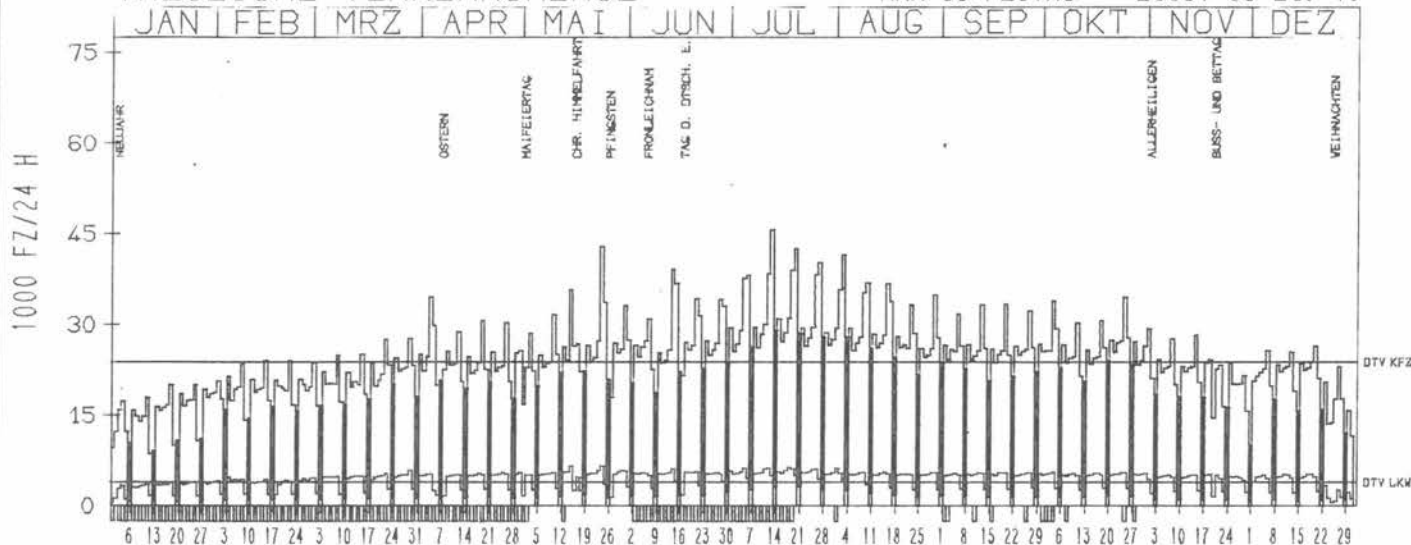
SCHLESWIG-HOLSTEIN
A 7
48.7

NR.: 2225 1 103

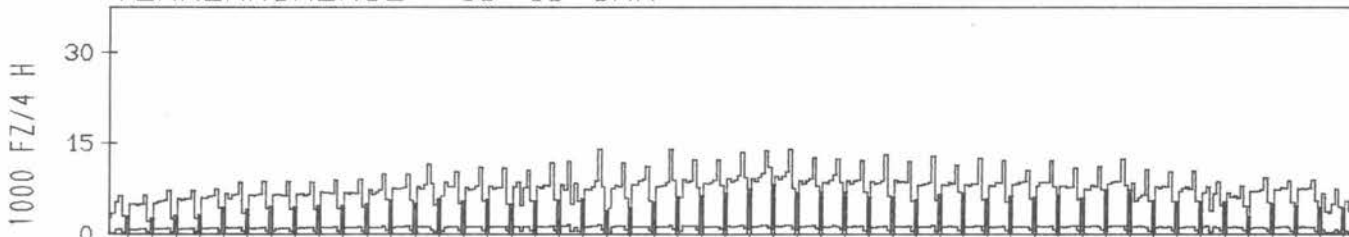
RICHTUNG NÖRD

DTV KFZ	23929
DTV LKW	4051 = 16.93 %
MAX WERKTAG	42944 FR 24. 5.
MAX FER-WKTAG	42612 SA 20. 7.
MAX SO+FEITAG	28637 SO 21. 7.

TÄGLICHE VERKEHRSMENGE



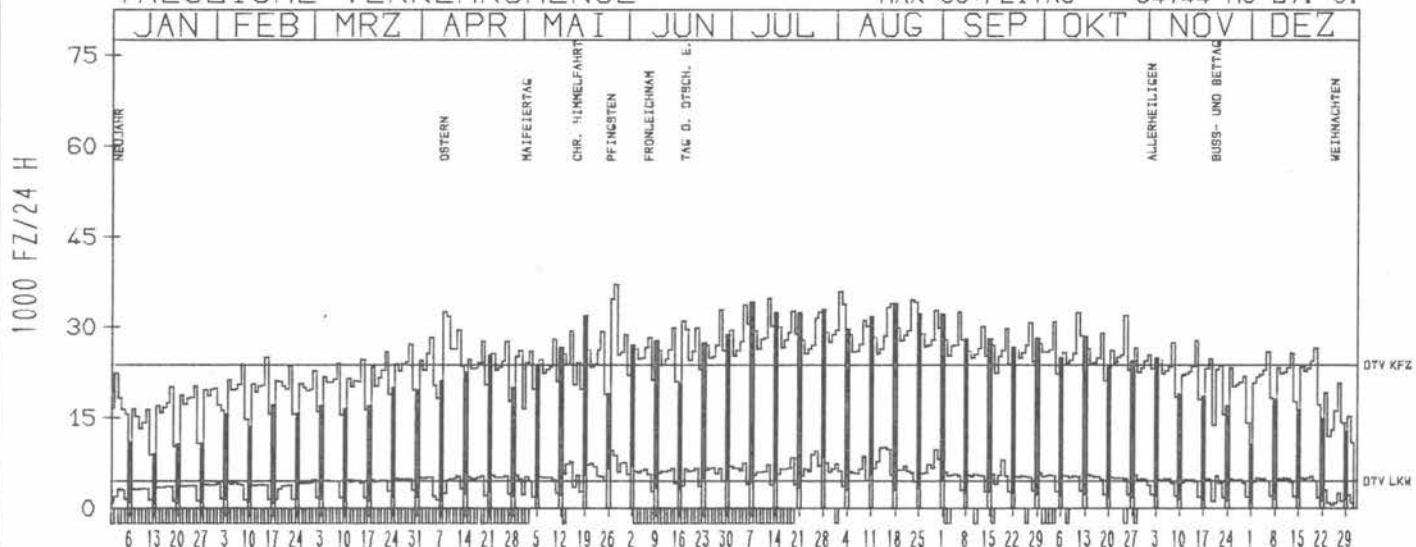
VERKEHRSMENGE 15-19 UHR



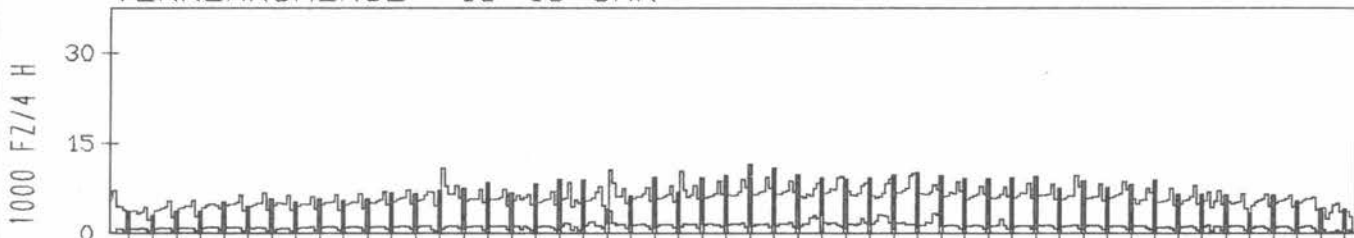
RICHTUNG SÜED

DTV KFZ	23772
DTV LKW	4505 = 18.95 %
MAX WERKTAG	37176 DI 28. 5.
MAX FER-WKTAG	36012 FR 2. 8.
MAX SO+FEITAG	34744 MO 27. 5.

TÄGLICHE VERKEHRSMENGE



VERKEHRSMENGE 15-19 UHR



JAHRESGANGLINIEN 1985

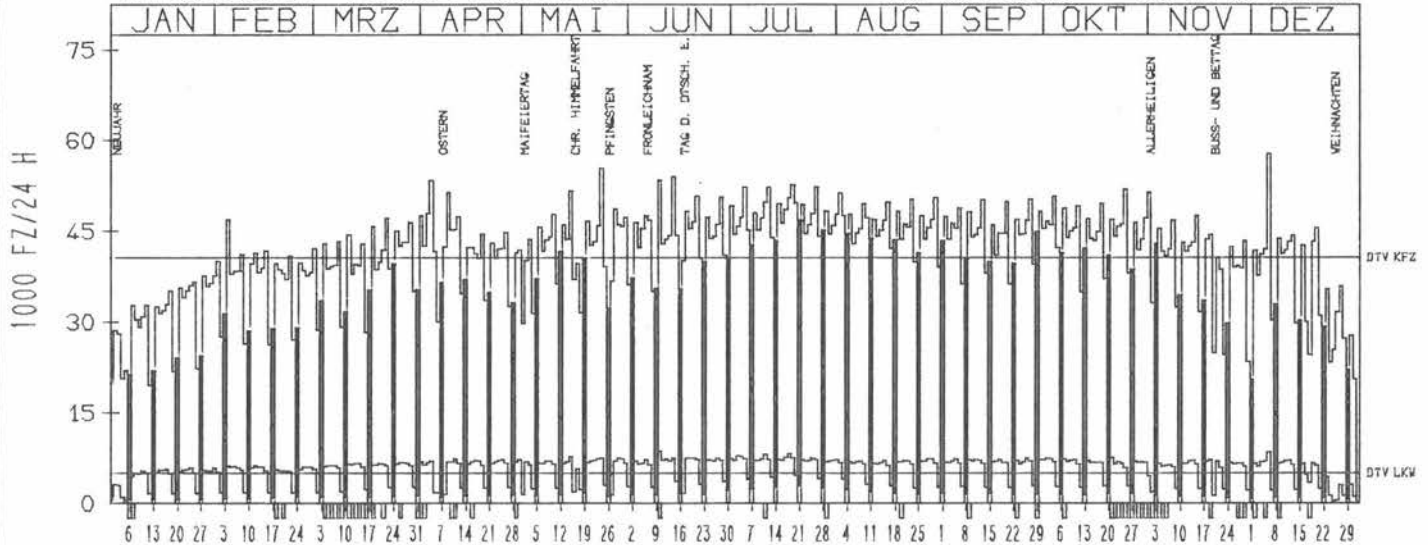
ZST: ELBTUNNEL
 NR.: 2425 2 214

LAND: HAMBURG
 STRASSE: A 7
 KM: 27.0
 NETZKNOTEN: 2425 008
 2425 007

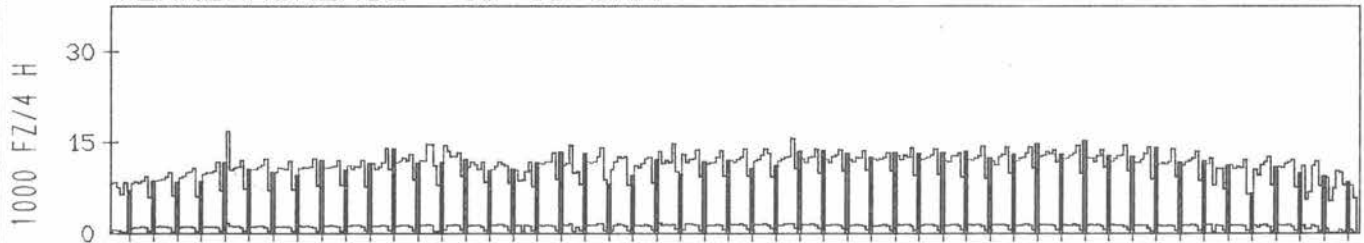
RICHTUNG NÖRD

DTV KFZ 40650
 DTV LKW 5082 = 12.50 %
 MAX WERKTAG 57724 FR 6. 12.
 MAX FER-WKTAG 55304 FR 24. 5.
 MAX SO+FEITAG 46711 SO 21. 7.

TÄGLICHE VERKEHRSMENGE



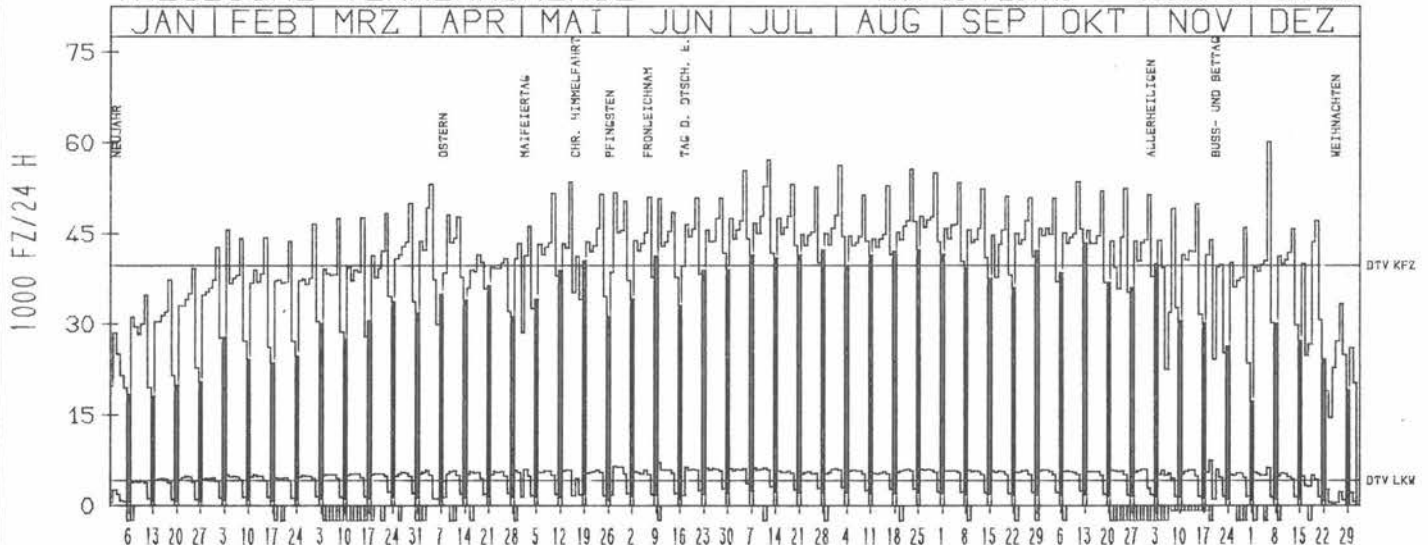
VERKEHRSMENGE 15-19 UHR



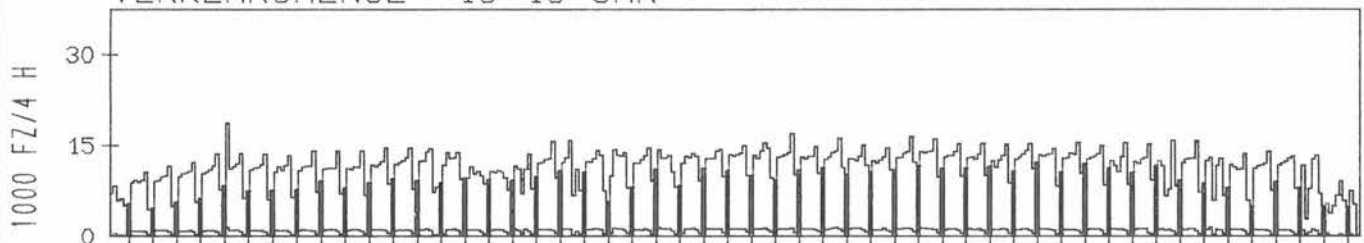
RICHTUNG SÜED

DTV KFZ 39739
 DTV LKW 4132 = 10.40 %
 MAX WERKTAG 60164 FR 6. 12.
 MAX FER-WKTAG 57110 FR 12. 7.
 MAX SO+FEITAG 43338 SO 13. 10.

TÄGLICHE VERKEHRSMENGE



VERKEHRSMENGE 15-19 UHR



JAHRESGANGLINIEN 1985

ZST: BISPINGEN

LAND:

NIEDERSACHSEN

NR.: 2924 3 301

STRASSE

A 7

KM:

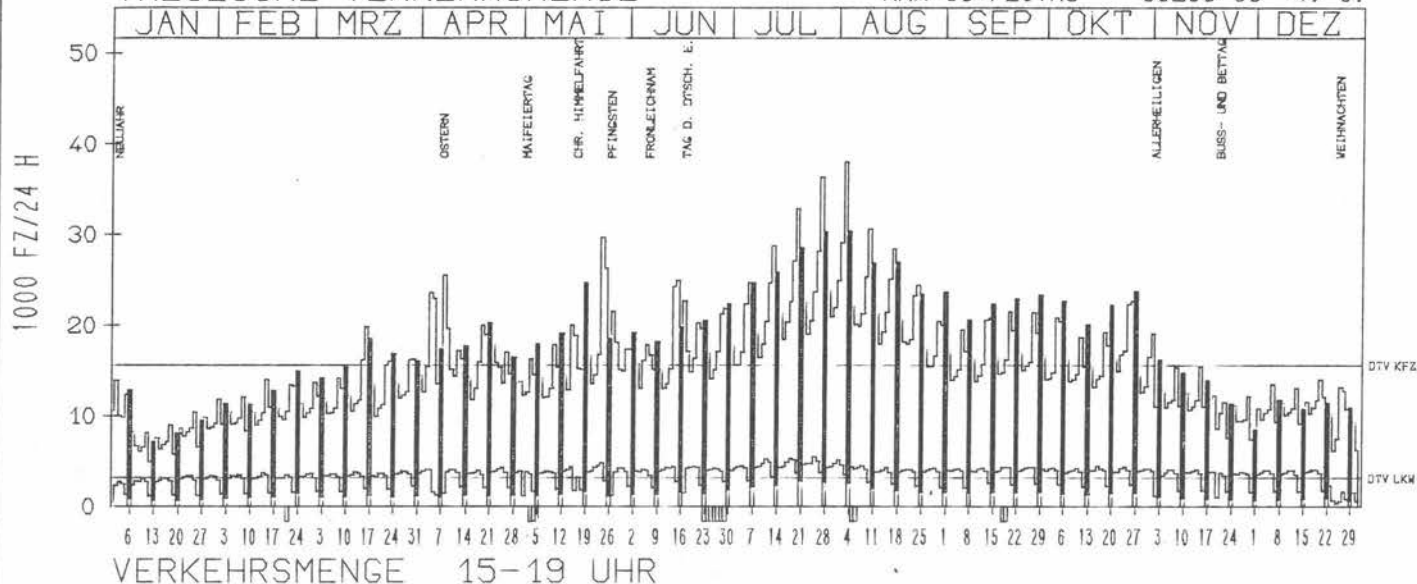
45.8

NETZKNOTEN:

RICHTUNG NÖRD

DTV KFZ	15601
DTV LKW	3156 = 20.23 %
MAX WERKTAG	29623 FR 24. 5.
MAX FER-WKTAG	38001 SA 3. 8.
MAX SO+FEITAG	30280 SO 4. 8.

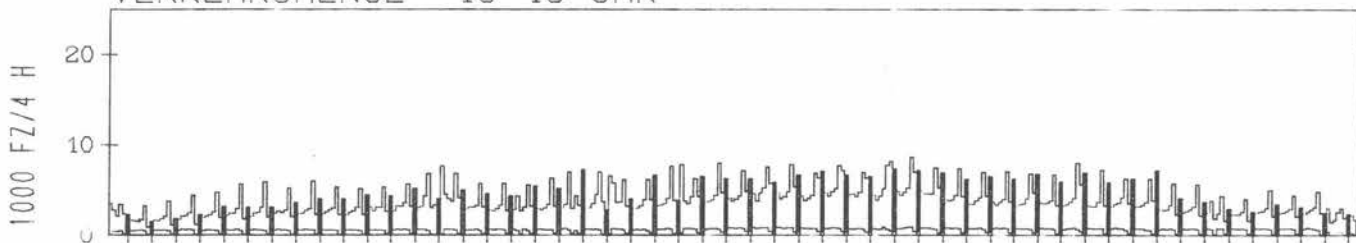
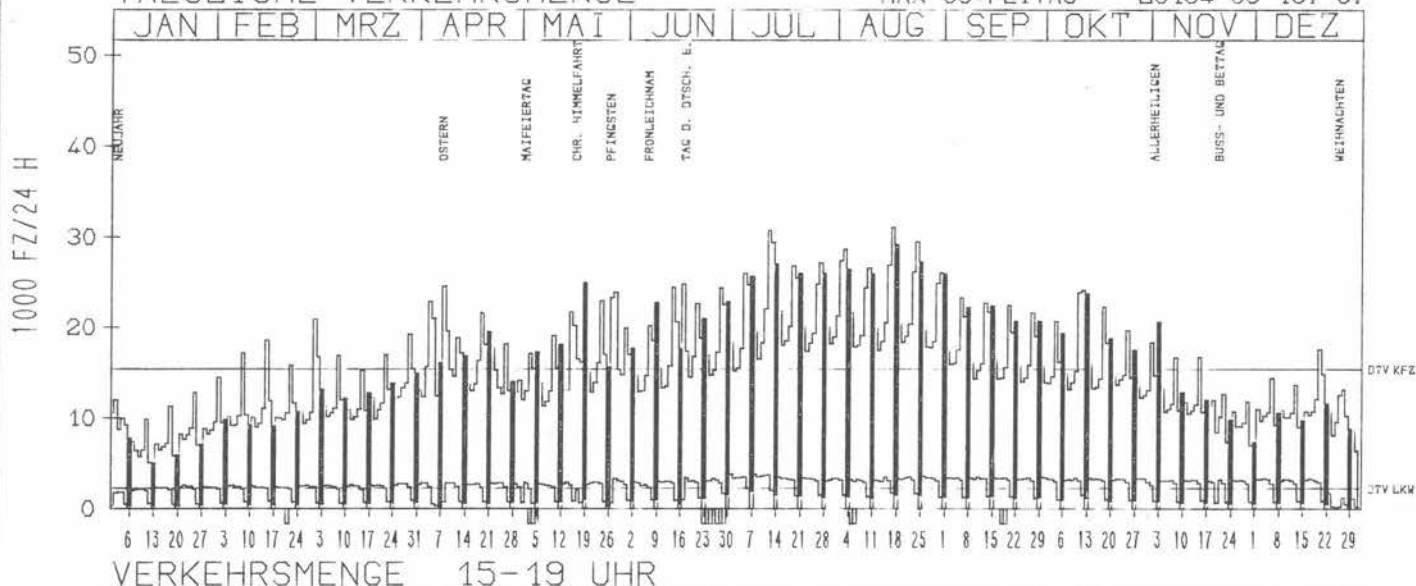
TAEGLICHE VERKEHRSMENGE



RICHTUNG SUED

DTV KFZ	15448
DTV LKW	2277 = 14.74 %
MAX WERKTAG	24214 SA 12. 10.
MAX FER-WKTAG	31079 SA 17. 8.
MAX SO+FEITAG	29194 SO 18. 8.

TAEGLICHE VERKEHRSMENGE



JAHRESGANGLINIEN

1985

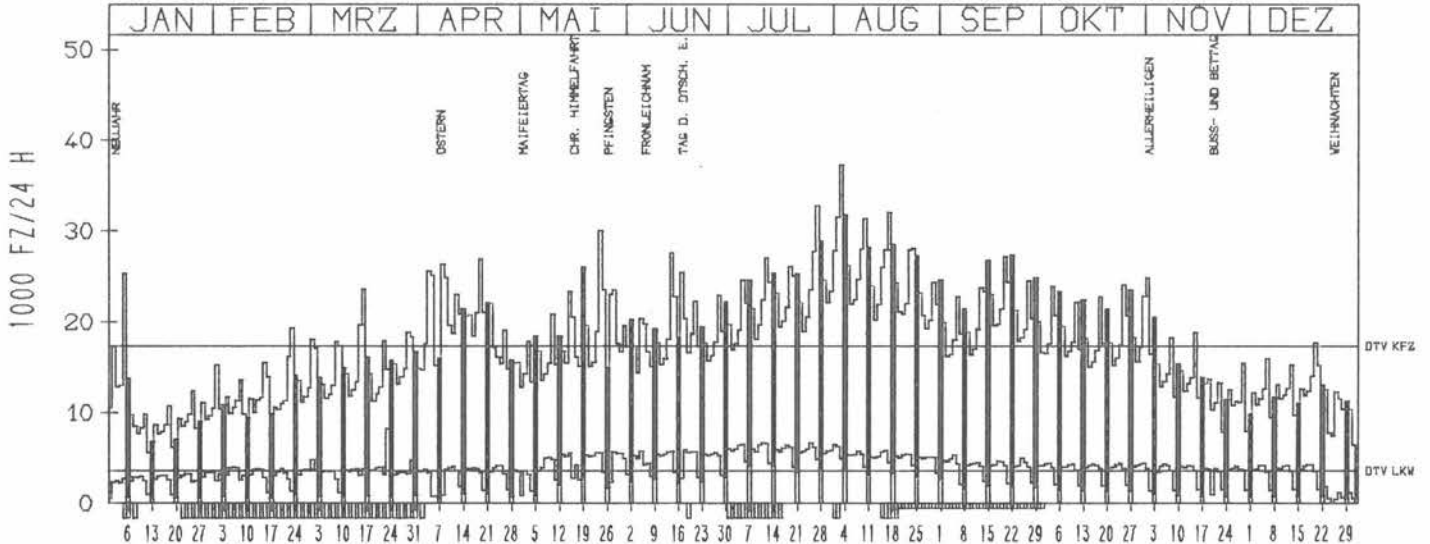
ZST: DUEDERÖDE
NR.: 4126 4 602

LAND: NIEDERSACHSEN
STRASSE: A 7
KM: 228.8
NETZKNOTEN:

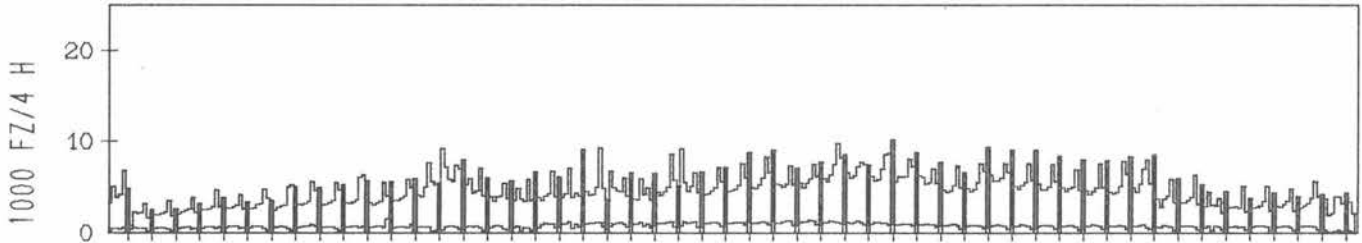
RICHTUNG NÖRD

DTV KFZ 17342
DTV LKW 3569 = 20.58 %
MAX WERKTAG 29996 FR 24. 5.
MAX FER-WKTAG 37235 SA 3. 8.
MAX SO+FEITAG 31720 SO 4. 8.

TÄGLICHE VERKEHRSMENGE



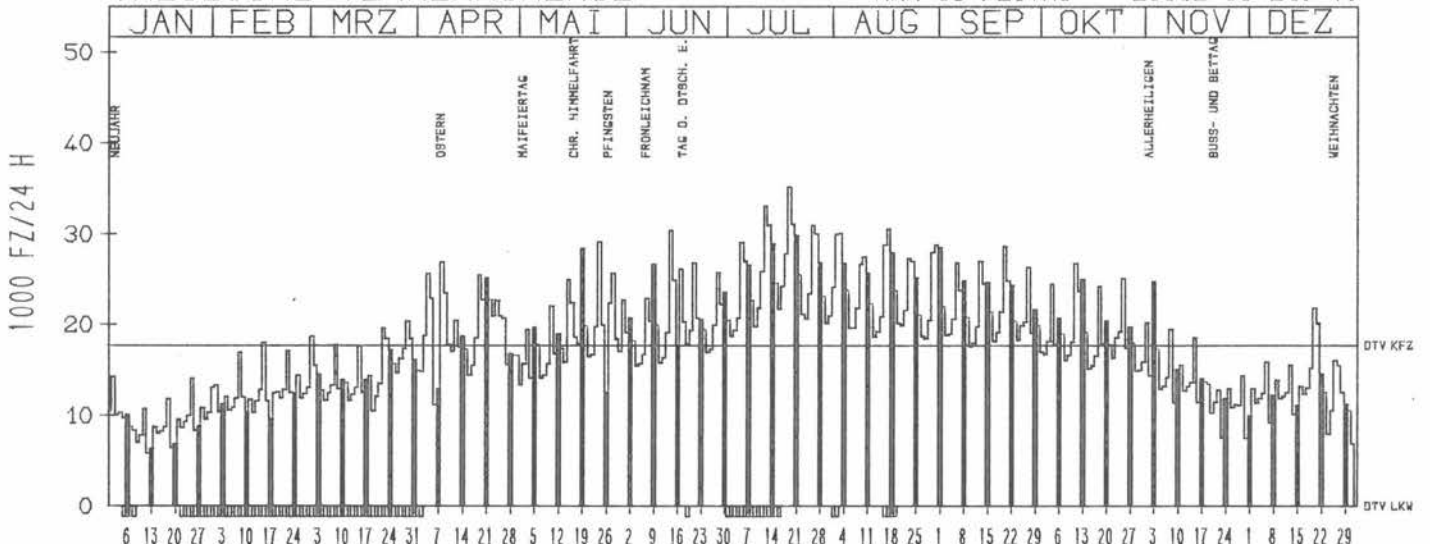
VERKEHRSMENGE 15-19 UHR



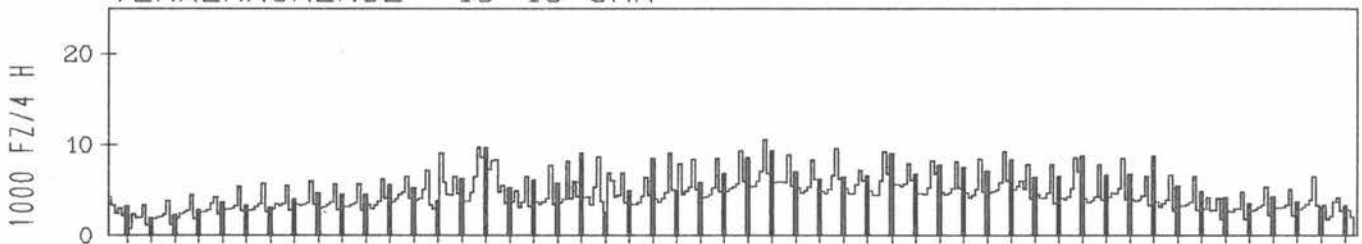
RICHTUNG SÜED

DTV KFZ 17715
DTV LKW 0 = 0.00 %
MAX WERKTAG 29199 FR 24. 5.
MAX FER-WKTAG 35177 FR 19. 7.
MAX SO+FEITAG 29862 SO 21. 7.

TÄGLICHE VERKEHRSMENGE



VERKEHRSMENGE 15-19 UHR



JAHRESGANGLINIEN 1985

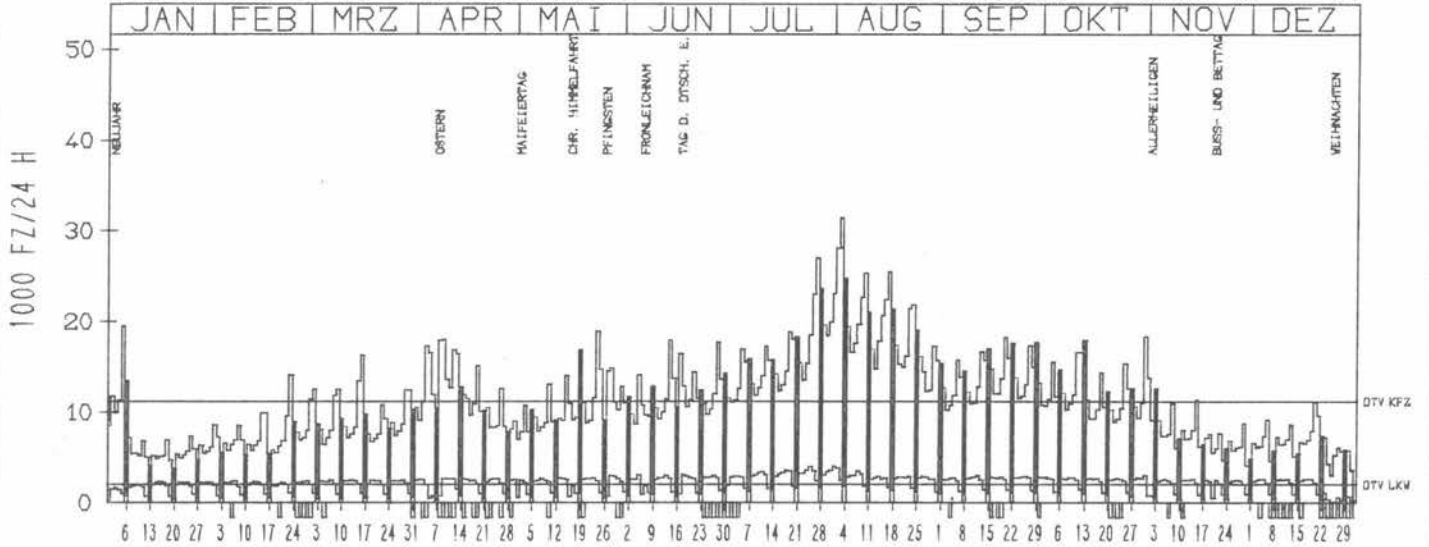
ZST: WELKERS
 NR.: 5524 6 878 (0878)

LAND: HESSEN
 STRASSE: A 7
 KM: 46.0
 NETZKNOTEN: 5524 049
 5624 009

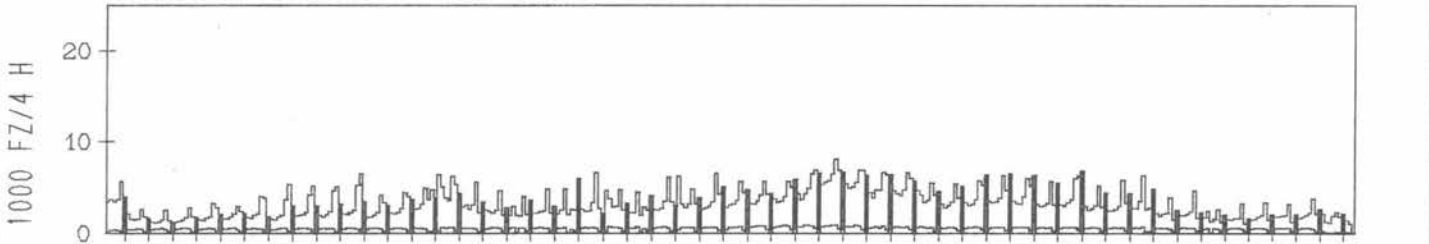
RICHTUNG NÖRD

DTV KFZ 11189
 DTV LKW 2017 = 18.03 %
 MAX WERKTAG 18920 FR 24. 5.
 MAX FER-WKTAG 31385 SA 3. 8.
 MAX SO+FEITAG 24704 SO 4. 8.

TÄGLICHE VERKEHRSMENGE



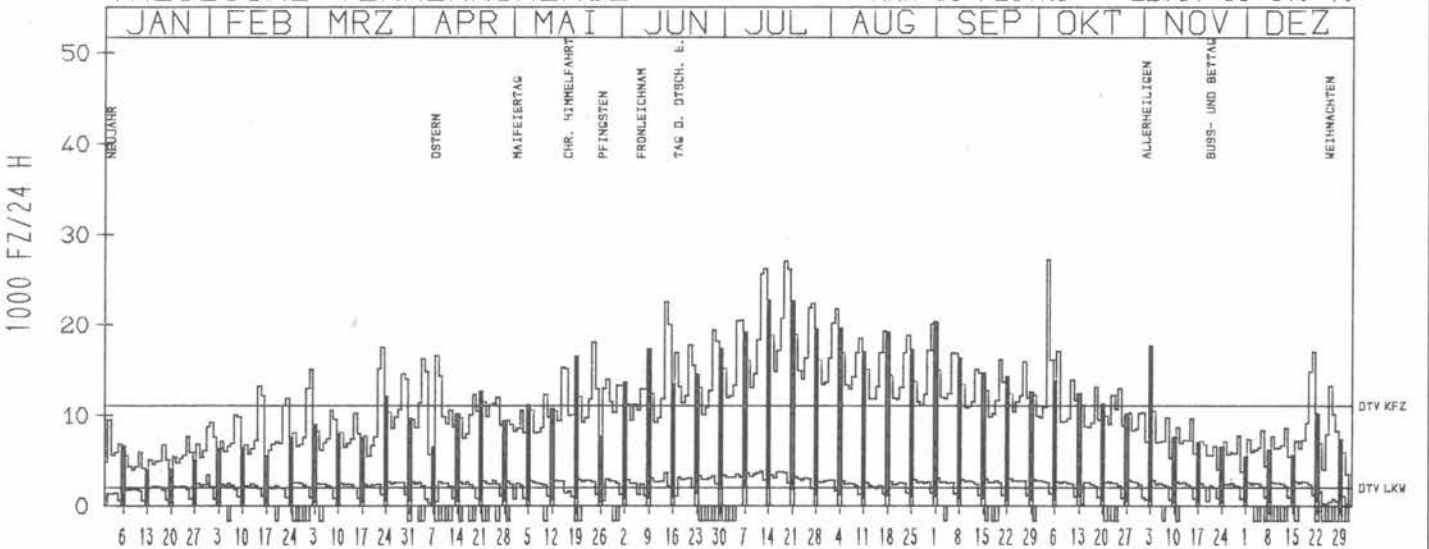
VERKEHRSMENGE 15-19 UHR



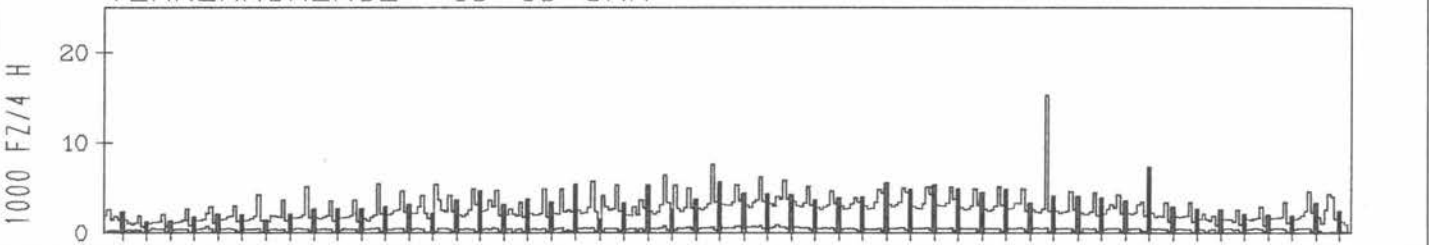
RICHTUNG SÜED

DTV KFZ 11077
 DTV LKW 2034 = 18.36 %
 MAX WERKTAG 27290 FR 4. 10.
 MAX FER-WKTAG 27105 FR 19. 7.
 MAX SO+FEITAG 22757 SO 14. 7.

TÄGLICHE VERKEHRSMENGE



VERKEHRSMENGE 15-19 UHR



JAHRESGANGLINIEN 1985

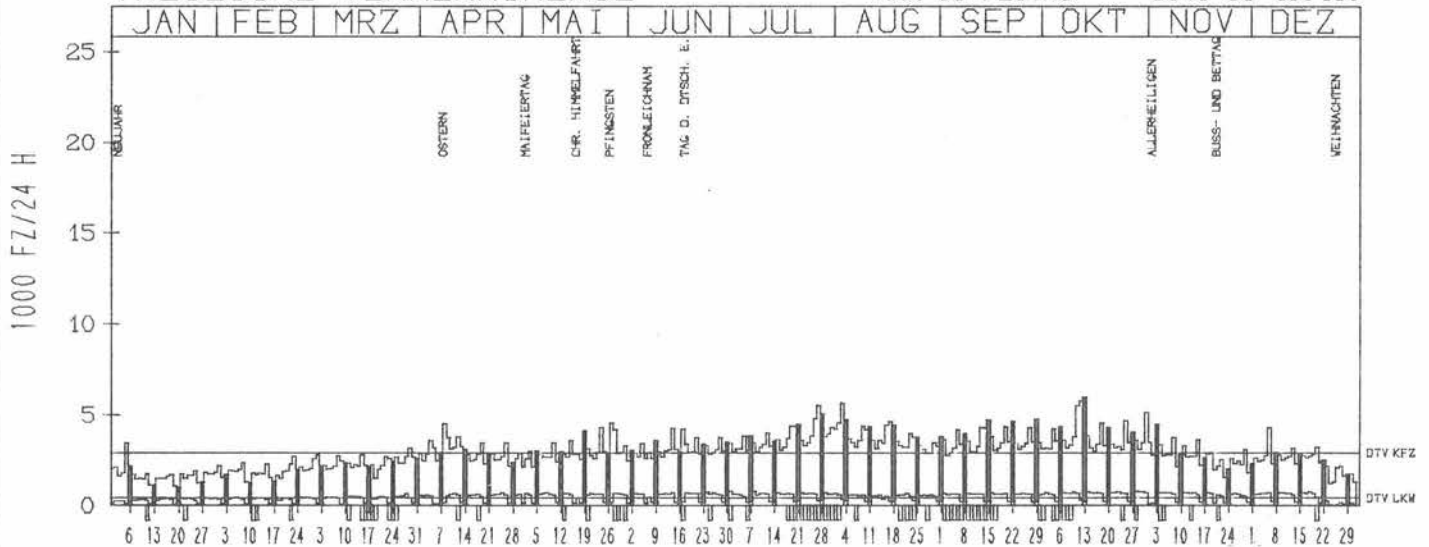
ZST: AK BIEBELRIED (SUED)
 NR.: 6226 9 452 (9052)

LAND: BAYERN
 STRASSE: A 7
 KM: 144,3
 NETZKNOTEN: 6226 023
 6226 024


RICHTUNG NÖRD

DTV KFZ 2932
 DTV LKW 438 = 14.94 %
 MAX WERKTAG 5772 SA 12.10.
 MAX FER-WKTAG 5640 SA 3.8.
 MAX SO+FEITAG 5940 SO 13.10.

TAEGLICHE VERKEHRSMENGE




VERKEHRSMENGE 15-19 UHR



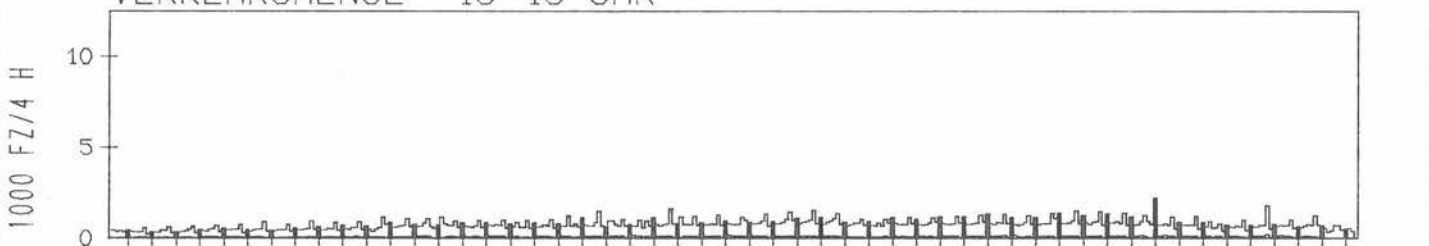
RICHTUNG SUED

DTV KFZ 2702
 DTV LKW 384 = 14.21 %
 MAX WERKTAG 4384 FR 11.10.
 MAX FER-WKTAG 5548 SA 13.7.
 MAX SO+FEITAG 4896 SO 3.11.

TAEGLICHE VERKEHRSMENGE



VERKEHRSMENGE 15-19 UHR



JAHRESGANGLINIEN

1985

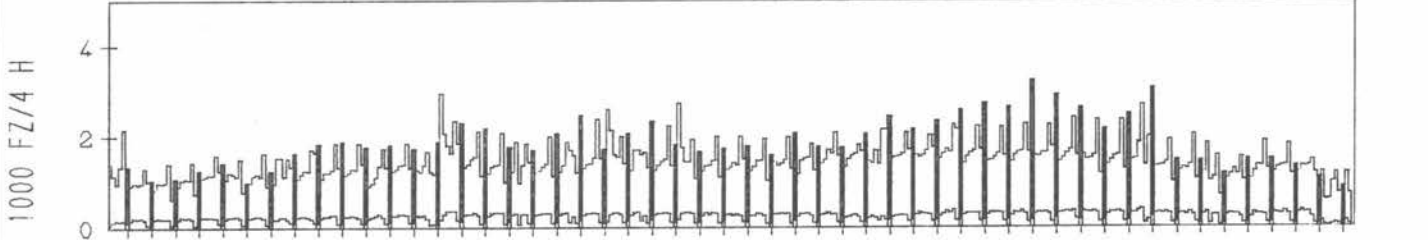
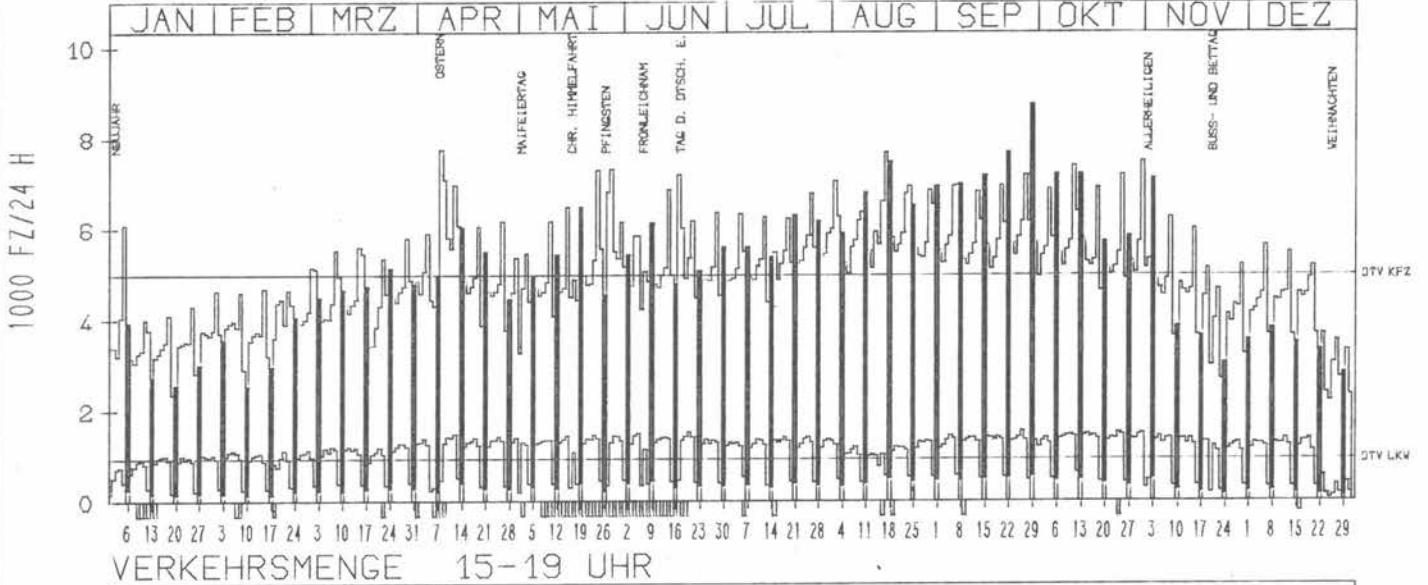
ZST: LANGENAU
 NR.: 7526 8 061 (1061)

LAND: BADEN-WUERTTEMBERG
 STRASSE: A 7
 KM: 245.4
 NETZKNOTEN: 7426 037
 7526 021

RICHTUNG NORD

DTV KFZ 4976
 DTV LKW 938 = 18.86 %
 MAX WERKTAG 7478 DO 31.10.
 MAX FER-WKTAG 7671 SA 17. 8.
 MAX SO+FEITAG 8742 SO 29. 9.

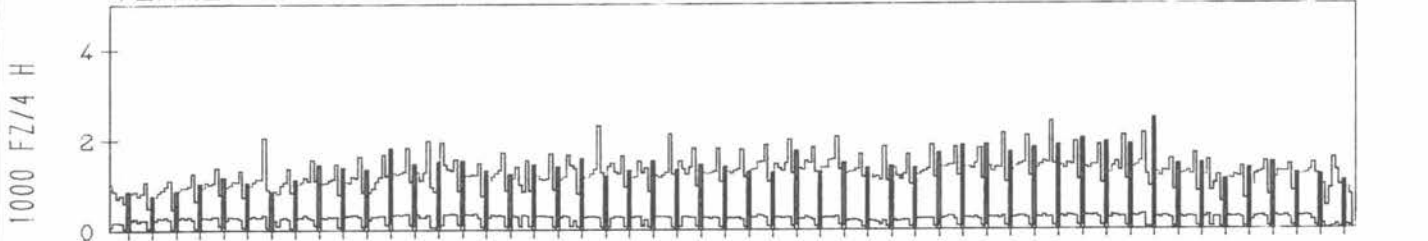
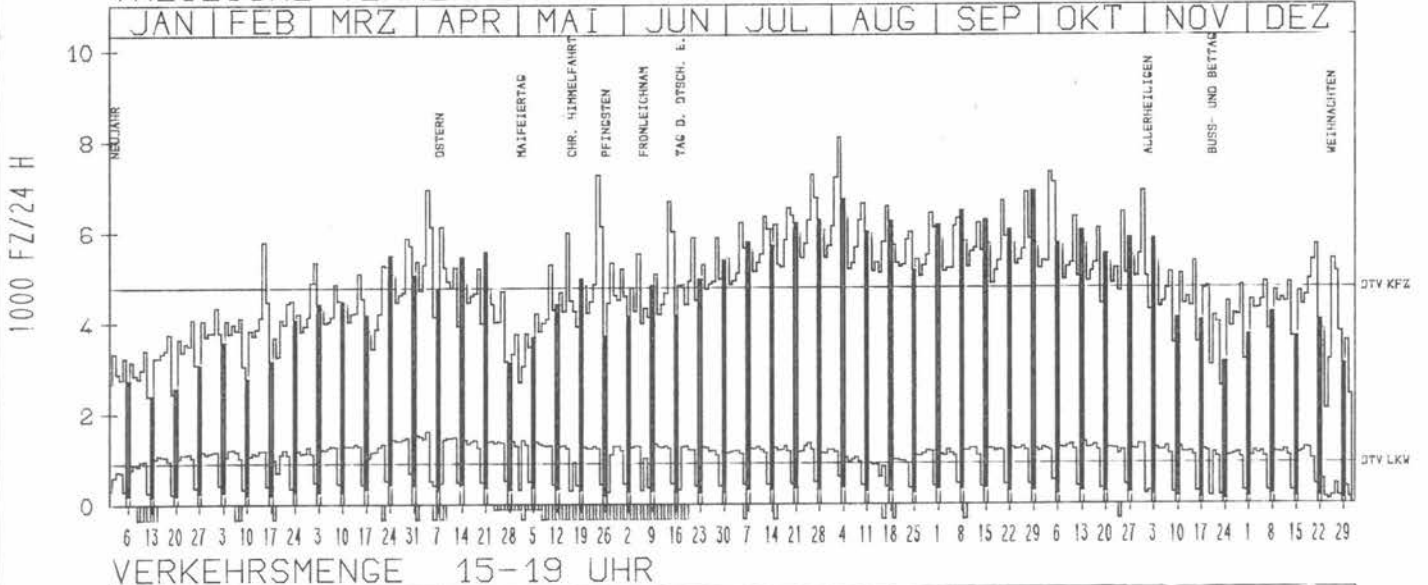
TAEGLICHE VERKEHRSMENGE



RICHTUNG SUED

DTV KFZ 4792
 DTV LKW 902 = 18.82 %
 MAX WERKTAG 7317 FR 4.10.
 MAX FER-WKTAG 8089 SA 3. 8.
 MAX SO+FEITAG 6902 SO 29. 9.

TAEGLICHE VERKEHRSMENGE



JAHRESGANGLINIEN 1985

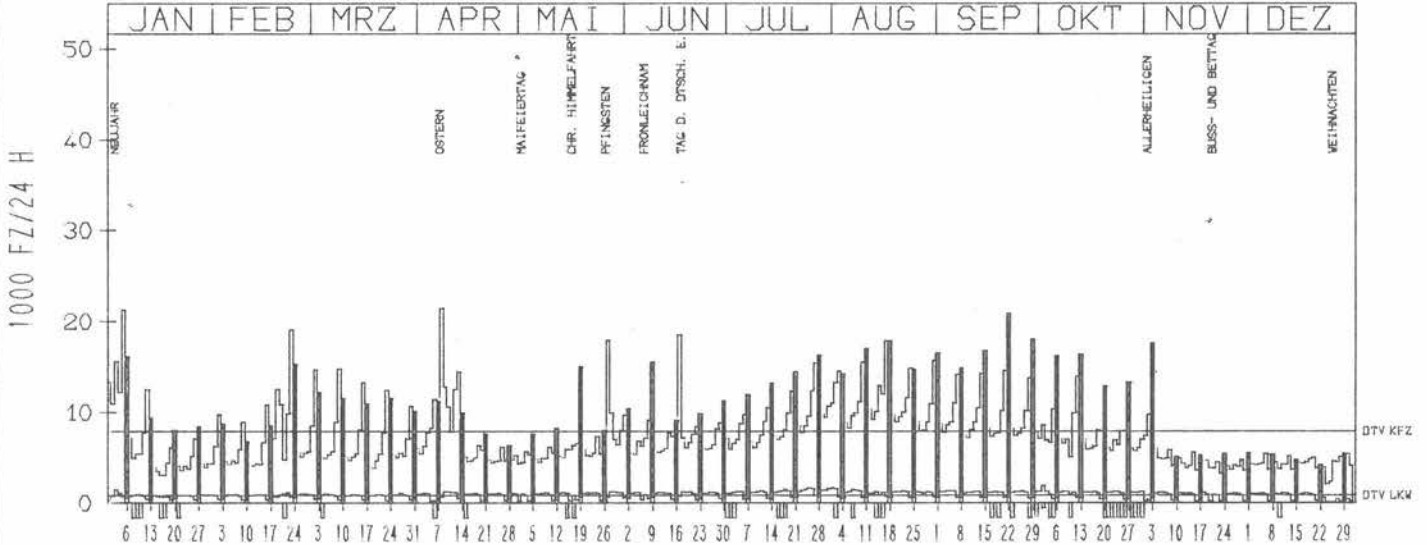
ZST: MEMMINGEN-SUED
 NR.: 7926 9 231

LAND: BAYERN
 STRASSE: A 7
 KM: 305.3
 NETZKNOTEN: 8026 202
 8027 008

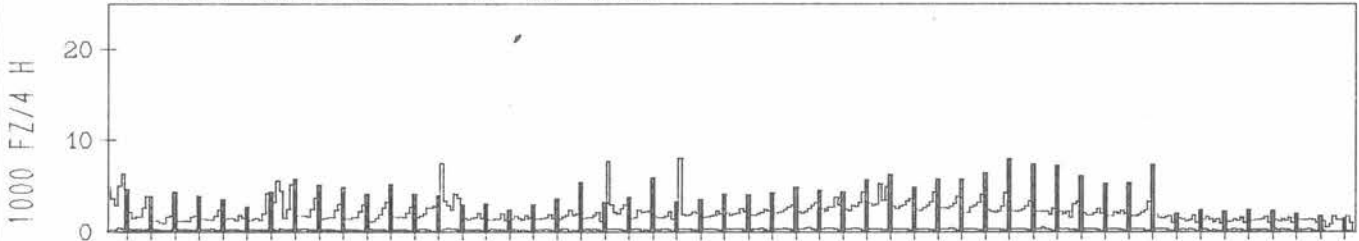
RICHTUNG NORD

DTV KFZ 7898
 DTV LKW 868 = 10.99 %
 MAX WERKTAG 19082 SA 23. 2.
 MAX FER-WKTAG 21254 SA 5. 1.
 MAX SO+FEITAG 21403 MO 8. 4.

TAEGLICHE VERKEHRSMENGE



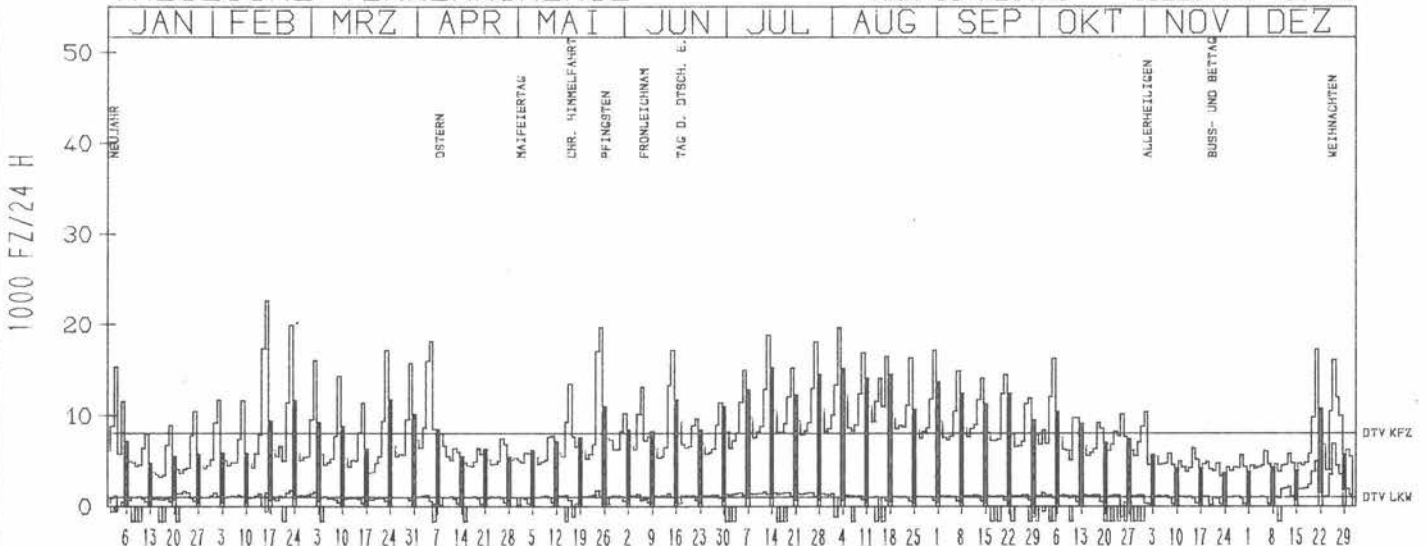
VERKEHRSMENGE 15-19 UHR



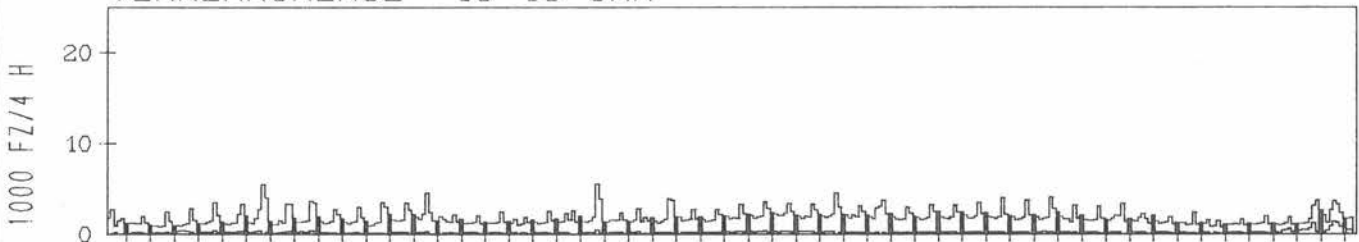
RICHTUNG SUED

DTV KFZ 8097
 DTV LKW 1054 = 13.01 %
 MAX WERKTAG 22691 SA 16. 2.
 MAX FER-WKTAG 19719 SA 3. 8.
 MAX SO+FEITAG 18225 FR 5. 4.

TAEGLICHE VERKEHRSMENGE



VERKEHRSMENGE 15-19 UHR



JAHRESGANGLINIEN 1985

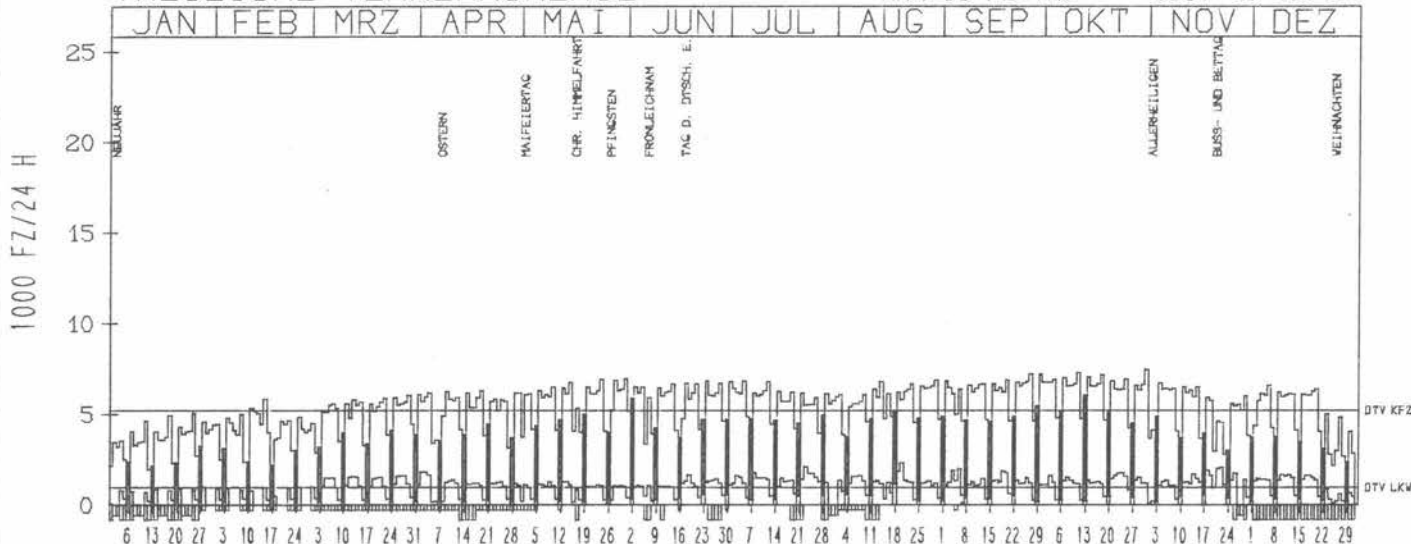
ZST: SCHWARZENHÖLZ
 NR.: 6607 0 147

LAND: SAARLAND
 STRASSE: A 8
 KM: 4.1
 NETZKNOTEN: 6607 036
 6807 042

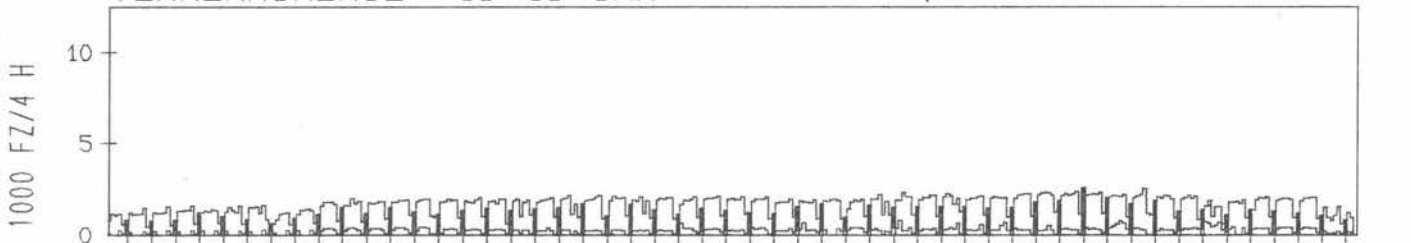
RICHTUNG OST

DTV KFZ 5198
 DTV LKW 972 = 18.69 %
 MAX WERKTAG 7465 DO 31. 10.
 MAX FER-WKTAG 6878 FR 30. 8.
 MAX SO+FEITAG 6037 SO 13. 10.

TAEGLICHE VERKEHRSMENGE



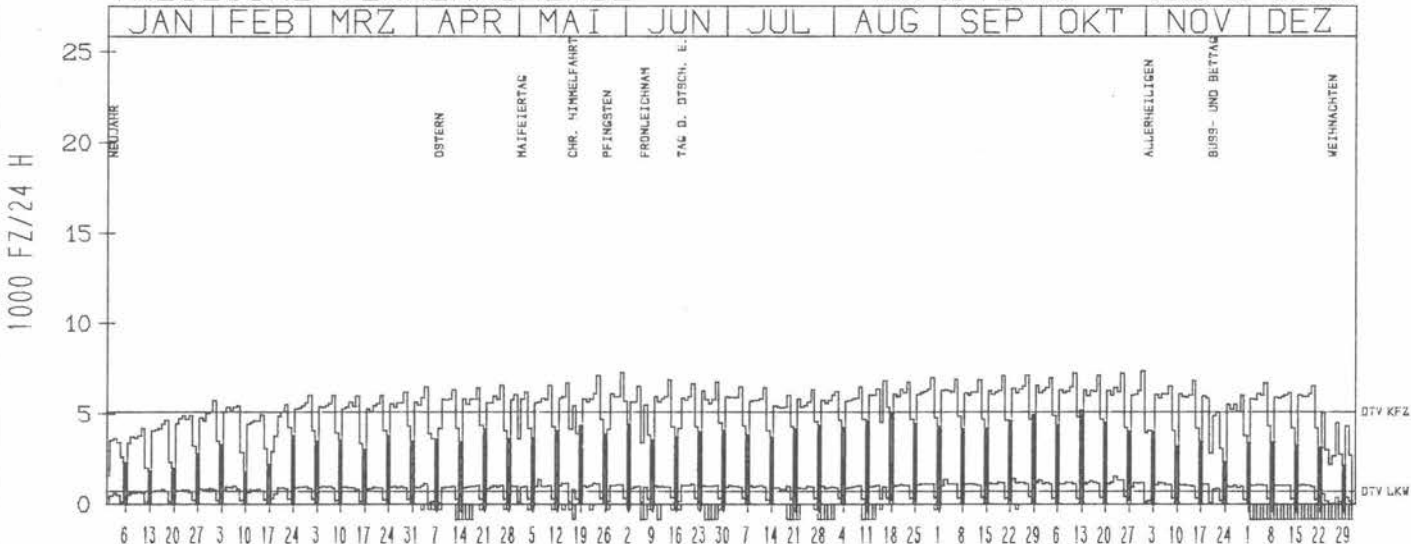
VERKEHRSMENGE 15-19 UHR



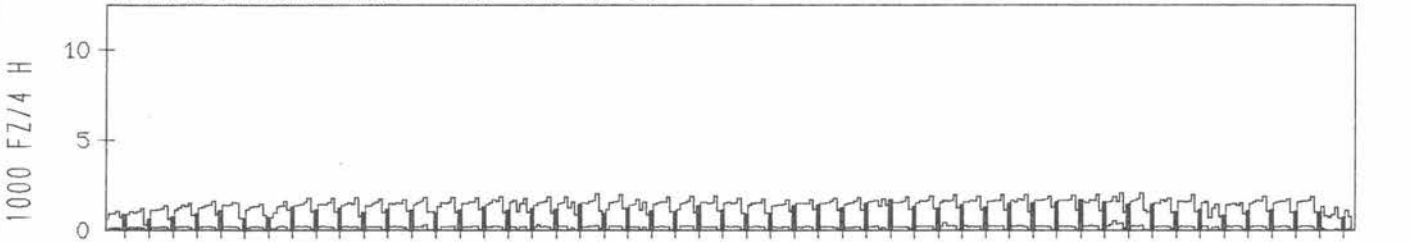
RICHTUNG WEST

DTV KFZ 5160
 DTV LKW 741 = 14.36 %
 MAX WERKTAG 7369 DO 31. 10.
 MAX FER-WKTAG 7010 FR 30. 8.
 MAX SO+FEITAG 5233 SO 13. 10.

TAEGLICHE VERKEHRSMENGE



VERKEHRSMENGE 15-19 UHR



JAHRESGANGLINIEN

1985

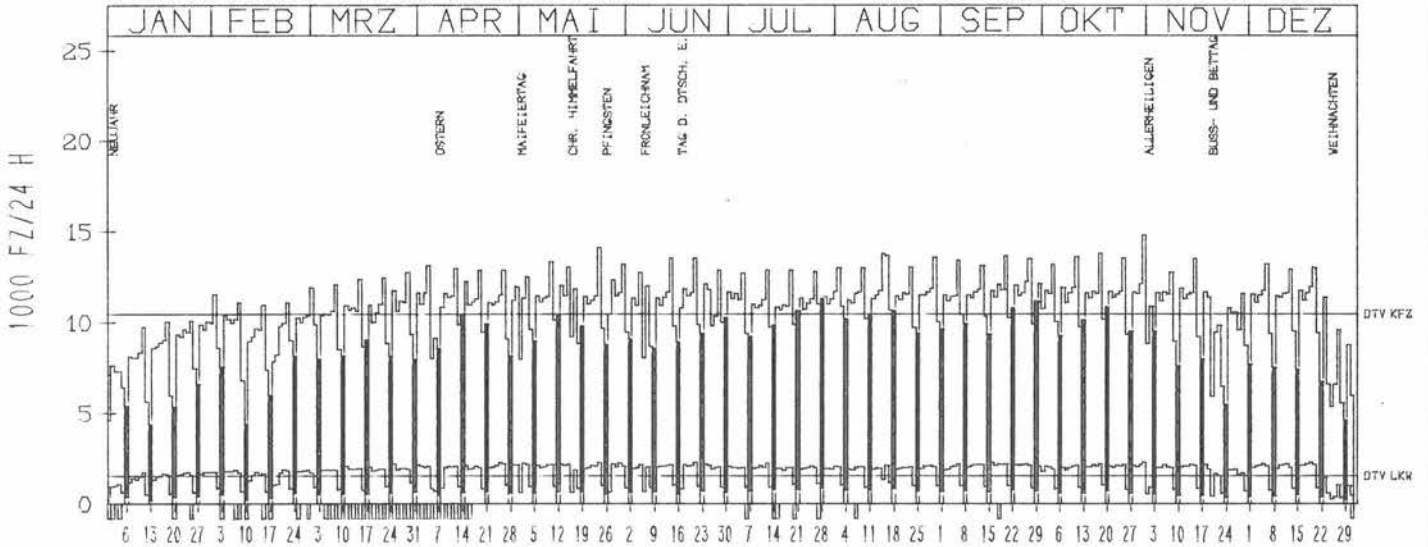
ZST: ZWEIBRUECKEN
 NR.: 6710 7 101 (7001)

LAND: RHEINLAND-PFALZ
 STRASSE: A 8
 KM: 0.6
 NETZKNOTEN: 6710 011
 6710 059

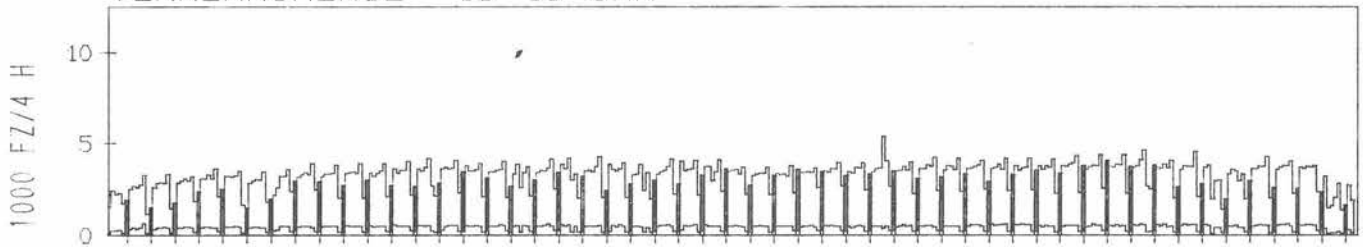
RICHTUNG OST

DTV KFZ 10471
 DTV LKW 1556 = 14.86 %
 MAX WERKTAG 14788 DO 31.10.
 MAX FER-WKTAG 13781 DO 15. 8.
 MAX SO+FEITAG 11297 SO 28. 7.

TAEGLICHE VERKEHRSMENGE



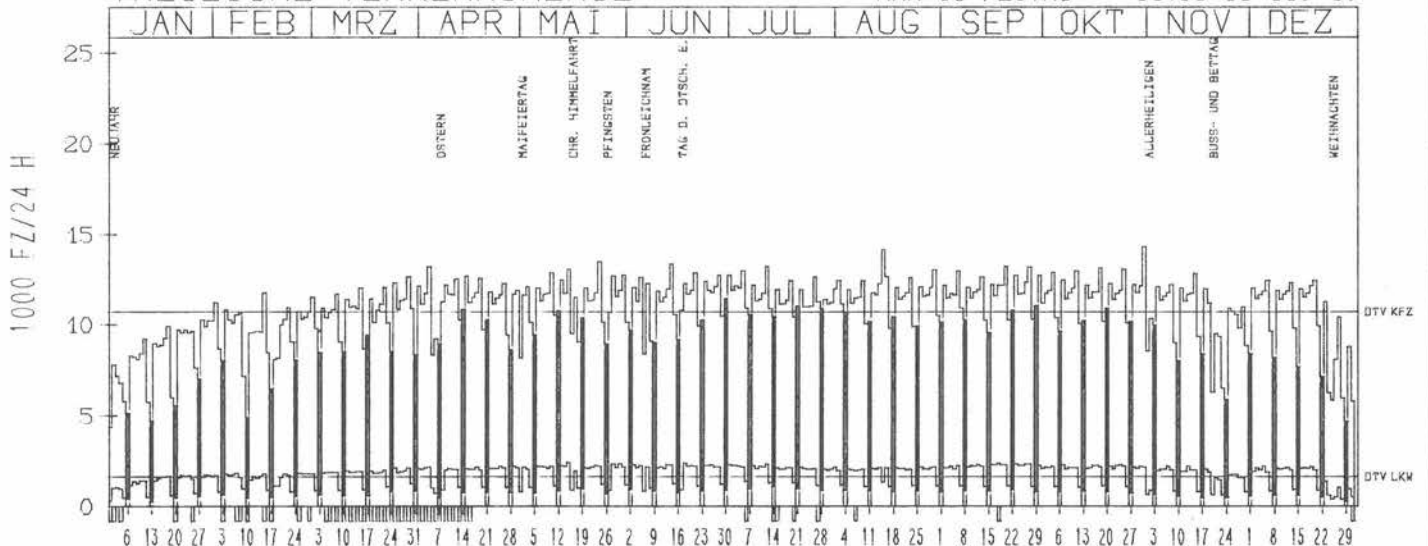
VERKEHRSMENGE 15-19 UHR



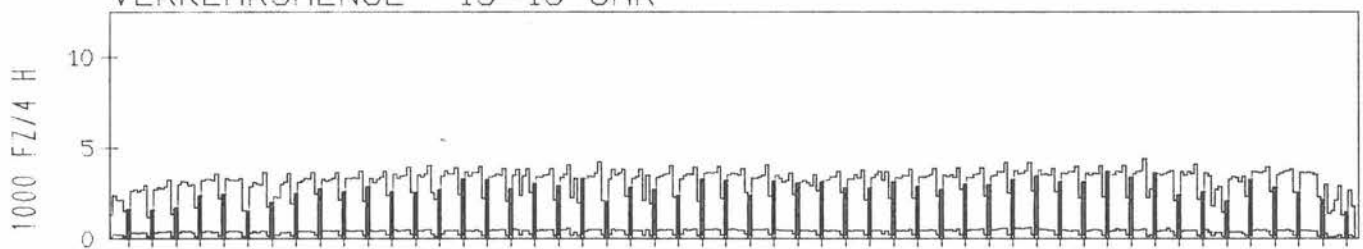
RICHTUNG WEST

DTV KFZ 10701
 DTV LKW 1630 = 15.23 %
 MAX WERKTAG 14341 DO 31.10.
 MAX FER-WKTAG 14184 DO 15. 8.
 MAX SO+FEITAG 11485 SO 30. 6.

TAEGLICHE VERKEHRSMENGE



VERKEHRSMENGE 15-19 UHR



JAHRESGANGLINIEN 1985

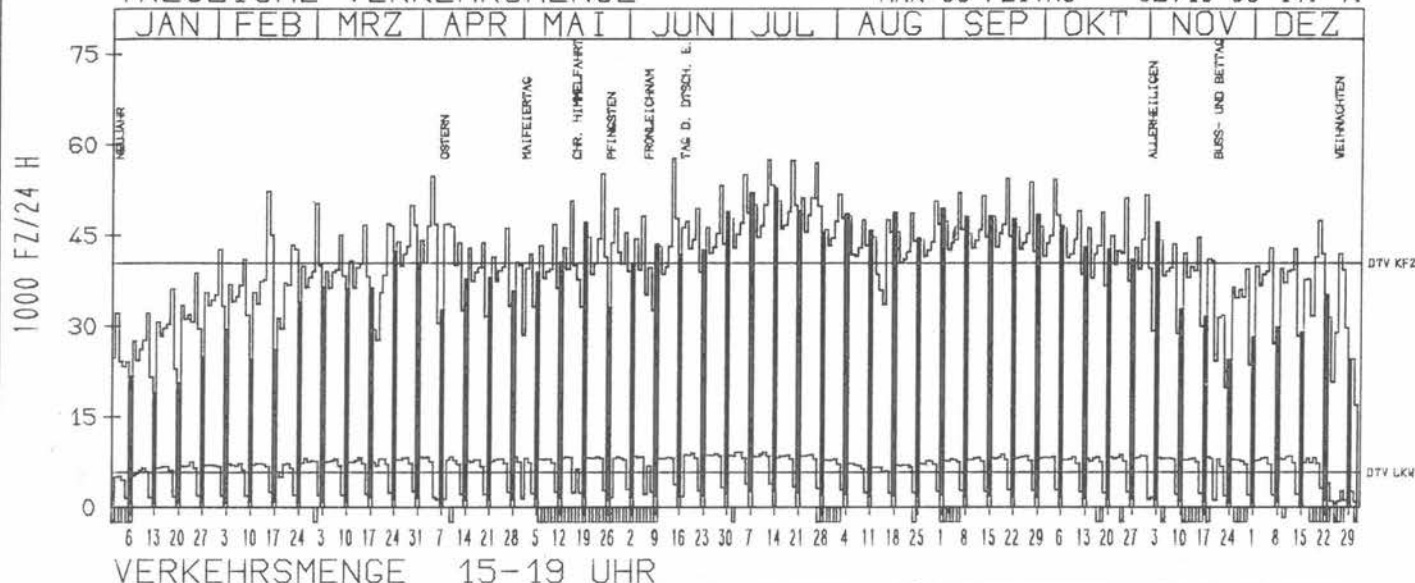
ZST: STUTTGART-VAIHINGEN
 NR.: 7220 8 073 (1073)

LAND: BADEN-WUERTTEMBERG
 STRASSE: A 8
 KM: 207.1
 NETZKNOTEN: 7220 047
 7220 028

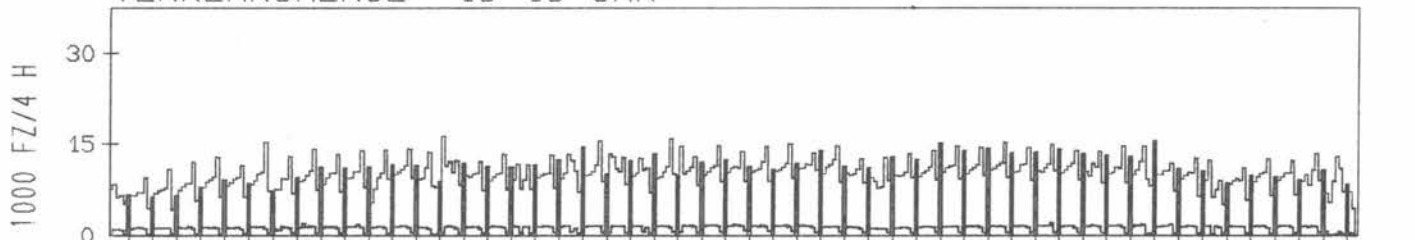
RICHTUNG OST

DTV KFZ 40339
 DTV LKW 5773 = 14.31 %
 MAX WERKTAG 54362 FR 20. 9.
 MAX FER-WKTAG 57739 FR 14. 6.
 MAX SO+FEITAG 52710 SO 14. 7.

TAEGLICHE VERKEHRSMENGE



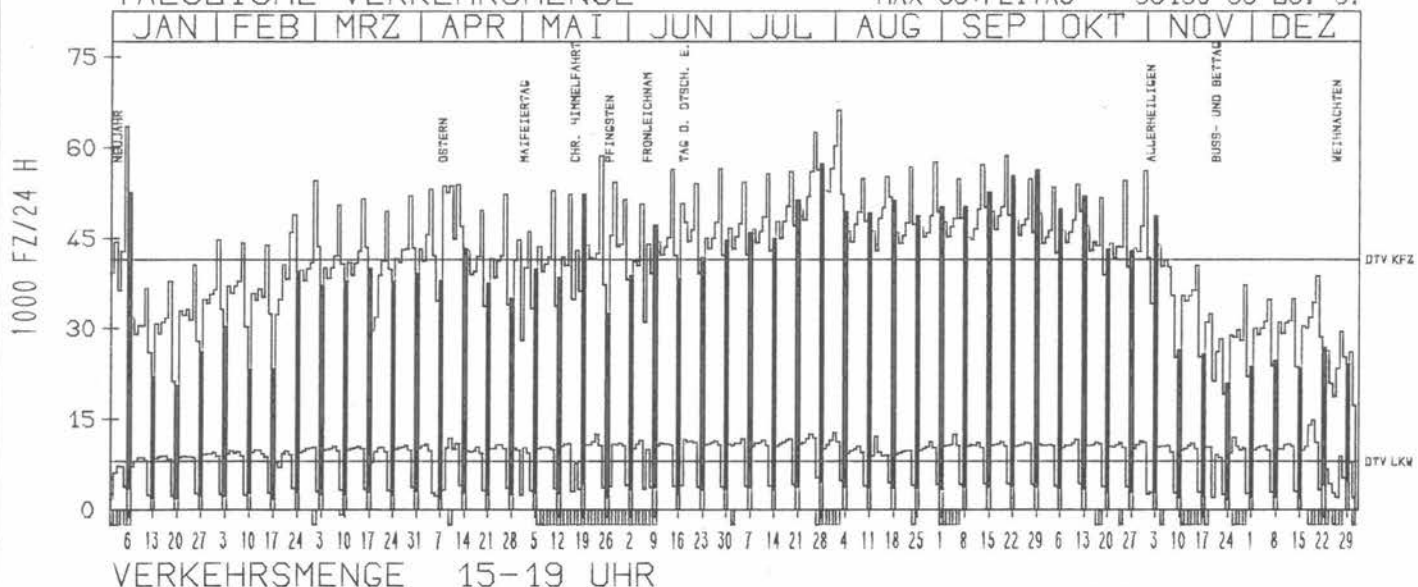
VERKEHRSMENGE 15-19 UHR



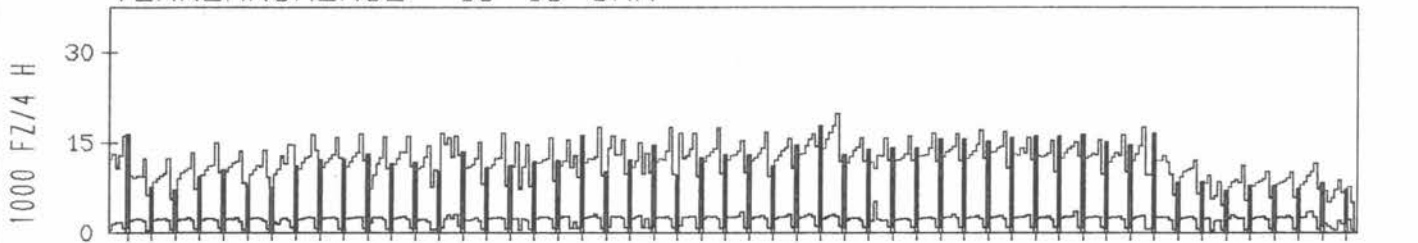
RICHTUNG WEST

DTV KFZ 41560
 DTV LKW 8002 = 19.25 %
 MAX WERKTAG 58634 FR 20. 9.
 MAX FER-WKTAG 62438 FR 26. 7.
 MAX SO+FEITAG 56190 SO 29. 9.

TAEGLICHE VERKEHRSMENGE



VERKEHRSMENGE 15-19 UHR



JAHRESGANGLINIEN 1985

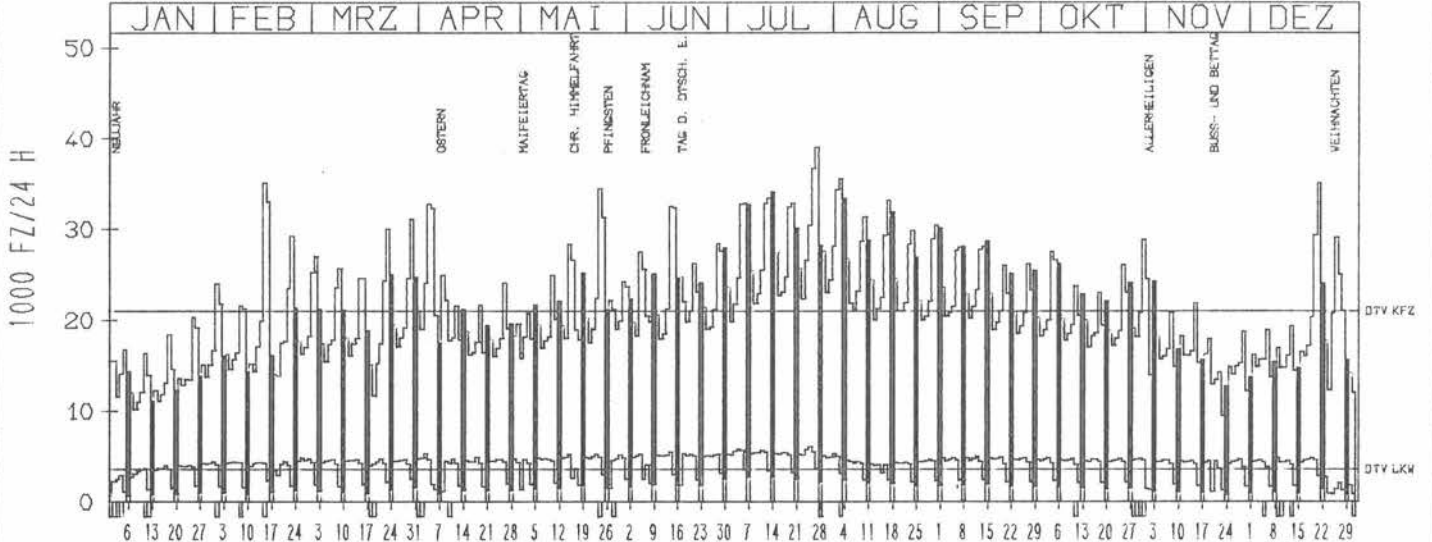
ZST: MUEHLHAUSEN
NR.: 7423 8 066 (1066)

LAND: BADEN-WUERTTEMBERG
STRASSE: A 8
KM: 156,6
NETZKNOTEN: 7423 026
7323 010

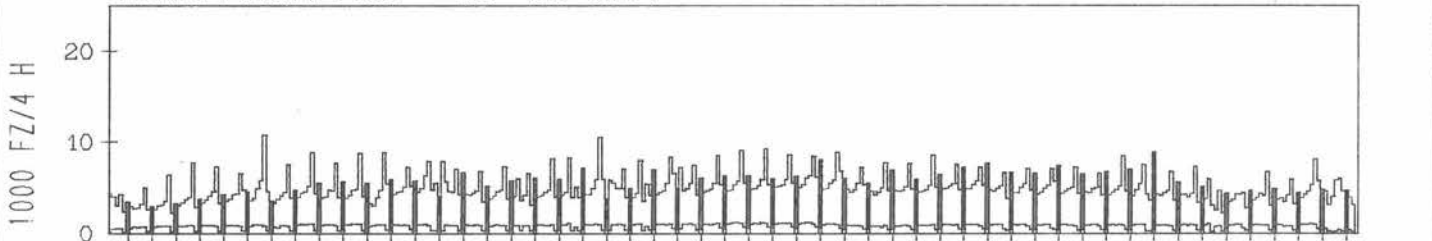
RICHTUNG OST

DTV KFZ 20974
DTV LKW 3633 = 17.32 %
MAX WERKTAG 35056 SA 21.12.
MAX FER-WKTAG 38955 SA 27.7.
MAX SO+FEITAG 34033 SO 14.7.

TAEGLICHE VERKEHRSMENGE



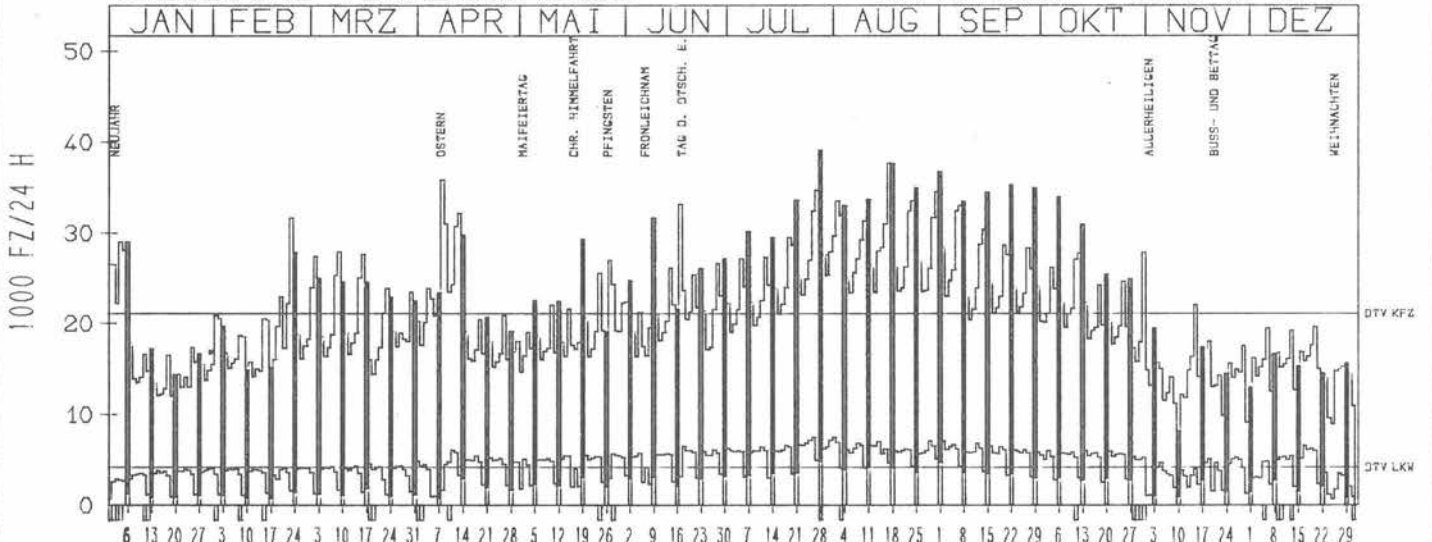
VERKEHRSMENGE 15-19 UHR



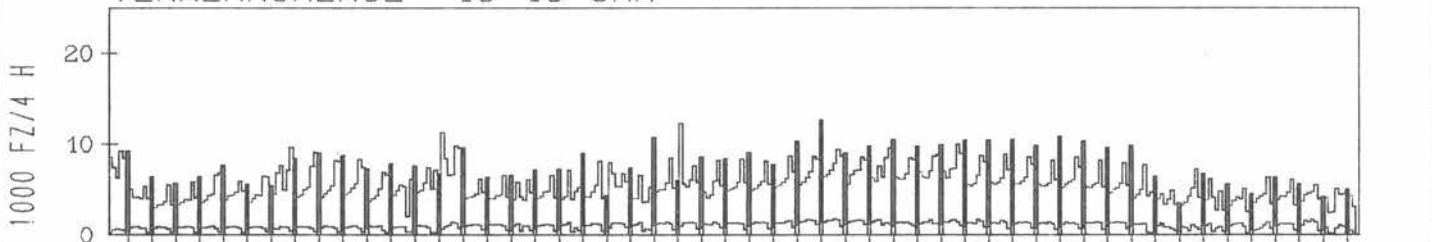
RICHTUNG WEST

DTV KFZ 21103
DTV LKW 4181 = 19.81 %
MAX WERKTAG 32166 SA 13.4.
MAX FER-WKTAG 37664 SA 17.8.
MAX SO+FEITAG 37567 SO 18.8.

TAEGLICHE VERKEHRSMENGE



VERKEHRSMENGE 15-19 UHR



JAHRESGANGLINIEN 1985

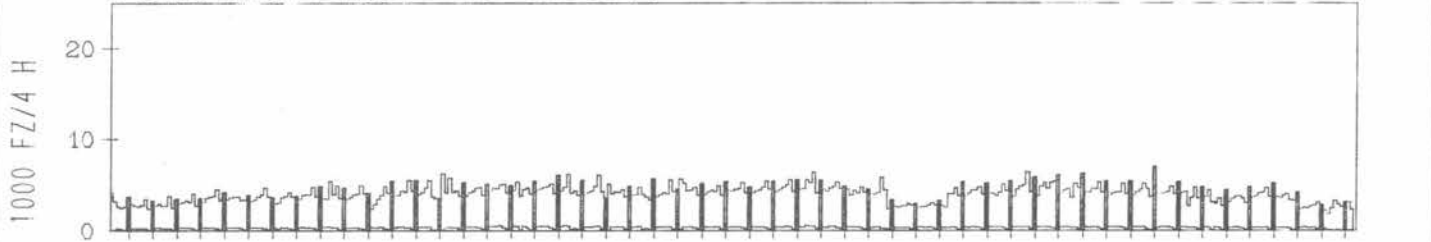
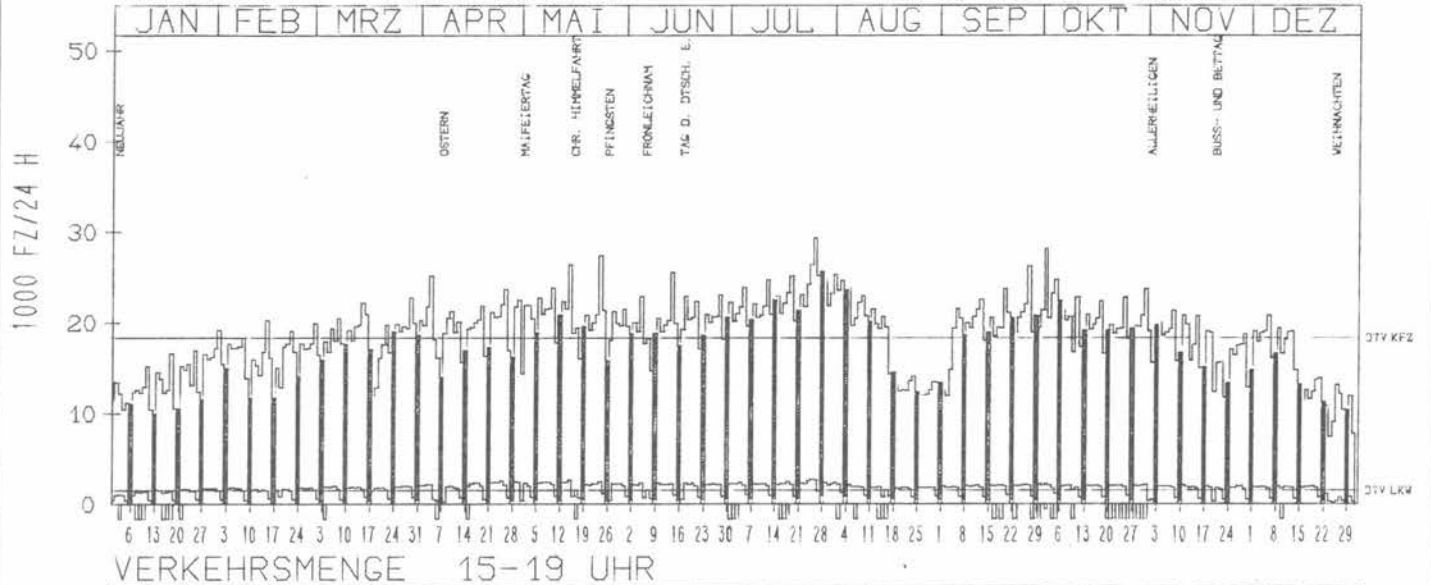
ZST: MUENCHEN-WEST
 NR.: 7834 9 140

LAND: BAYERN
 STRASSE: A 8
 KM: 1.0
 NETZKNOTEN: 7834 006
 7834 001

RICHTUNG OST

TAEGLICHE VERKEHRSMENGE


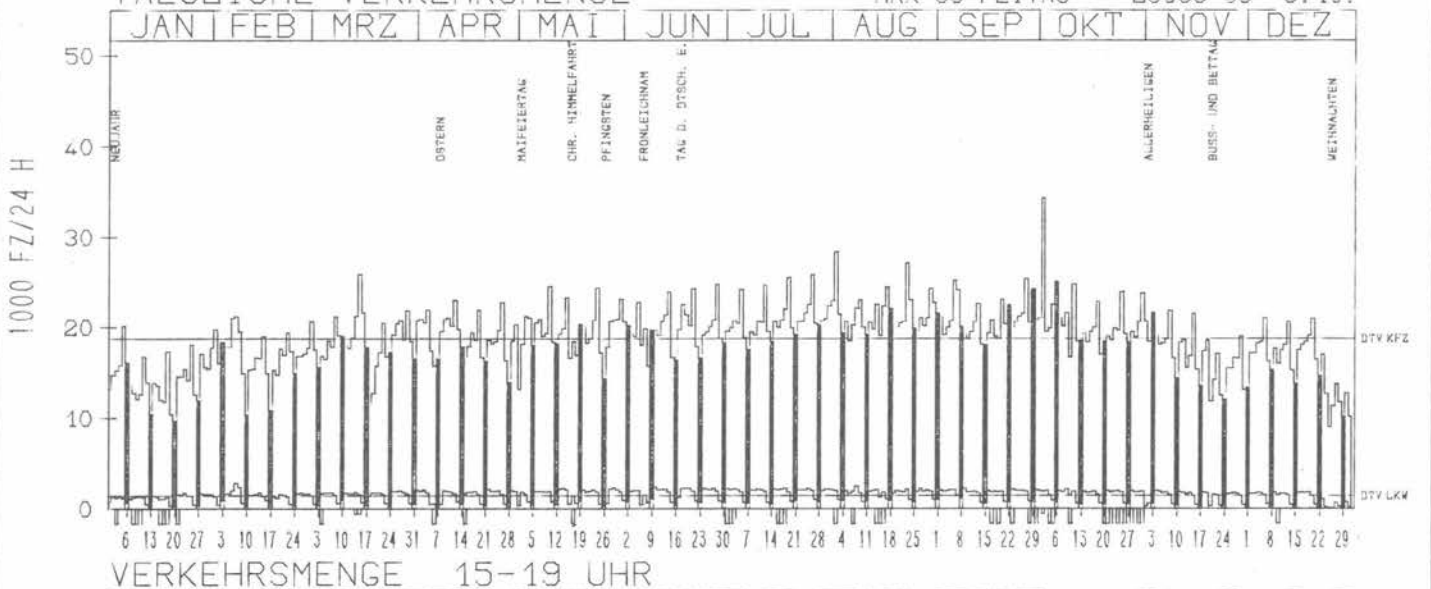
DTV KFZ 18323
 DTV LKW 1496 = 8.16 %
 MAX WERKTAG 28172 MI 2.10.
 MAX FER-WKTAG 29337 FR 26.7.
 MAX SO+FEITAG 25690 SO 28.7.



RICHTUNG WEST

TAEGLICHE VERKEHRSMENGE

DTV KFZ 18756
 DTV LKW 1451 = 7.74 %
 MAX WERKTAG 34348 MI 2.10.
 MAX FER-WKTAG 27192 FR 23.8.
 MAX SO+FEITAG 25068 SO 6.10.



JAHRESGANGLINIEN 1985

ZST: HÖLZKIRCHEN

LAND: BAYERN
STRASSE: A 8

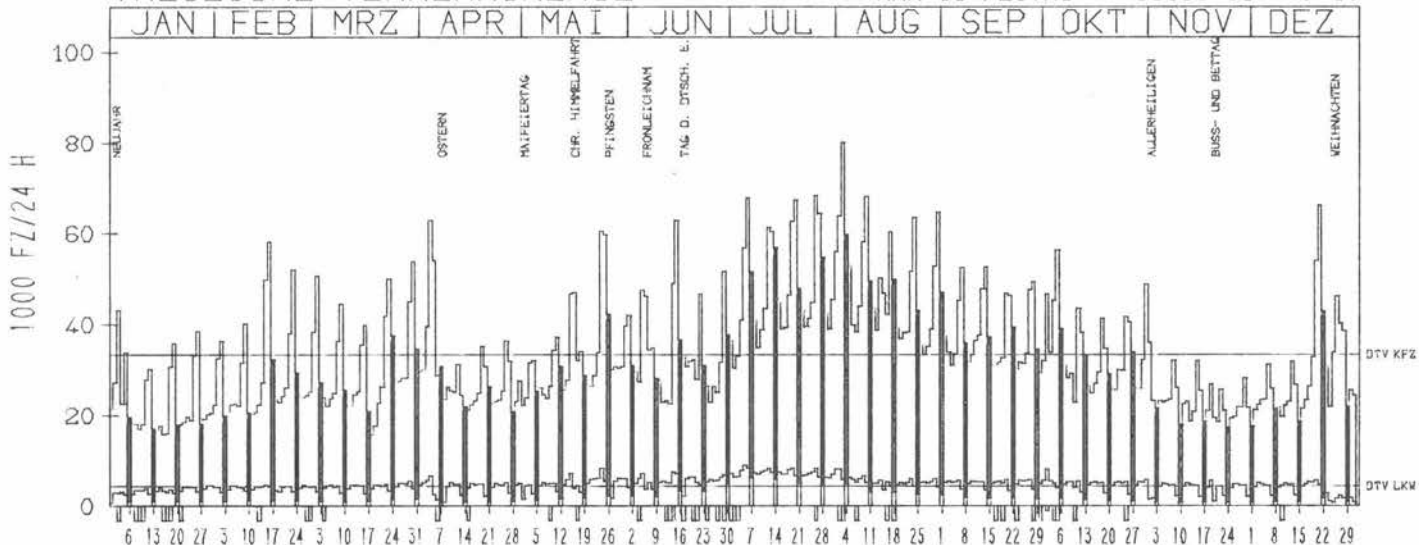
NR.: 8036 9 171

KM: 20.4
NETZKNOTEN: 8036 007
8136 002

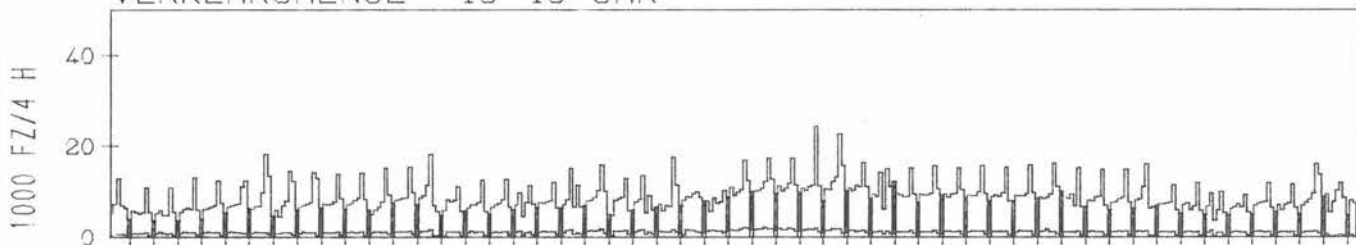
RICHTUNG OST

DTV KFZ 33359
DTV LKW 4341 = 13.01 %
MAX WERKTAG 66128 SA 21.12.
MAX FER-WKTAG 68201 SA 10. 8.
MAX SO+FEITAG 59605 SO 4. 8.

TÄGLICHE VERKEHRSMENGE



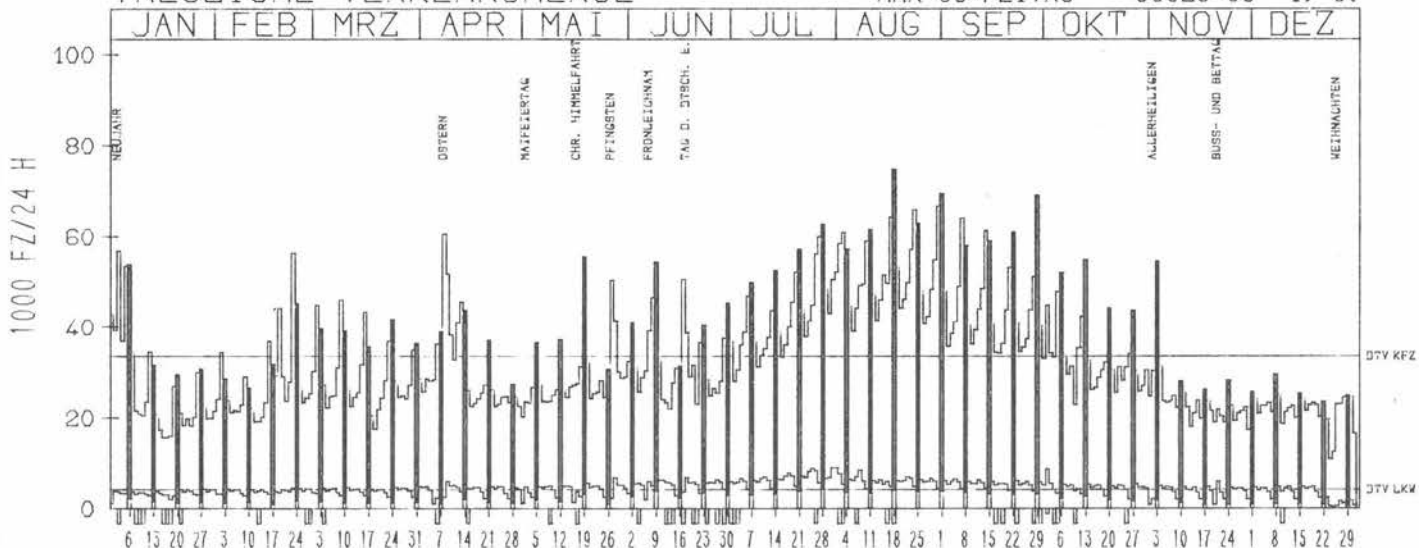
VERKEHRSMENGE 15-19 UHR



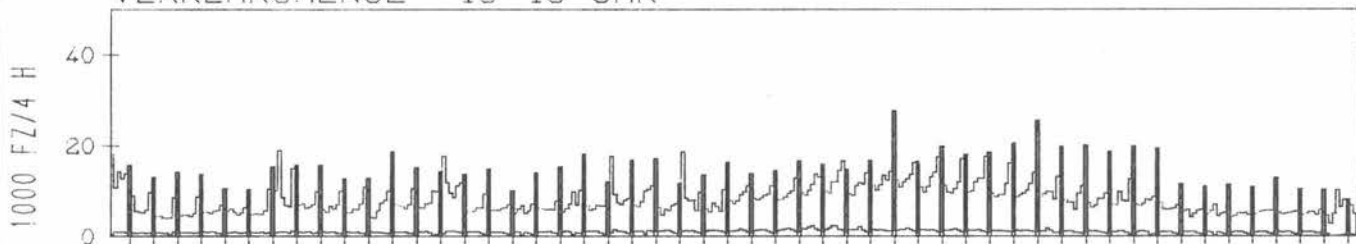
RICHTUNG WEST

DTV KFZ 33467
DTV LKW 4246 = 12.69 %
MAX WERKTAG 56397 SA 23. 2.
MAX FER-WKTAG 66744 SA 31. 8.
MAX SO+FEITAG 69325 SO 1. 9.

TÄGLICHE VERKEHRSMENGE



VERKEHRSMENGE 15-19 UHR



JAHRESGANGLINIEN 1985

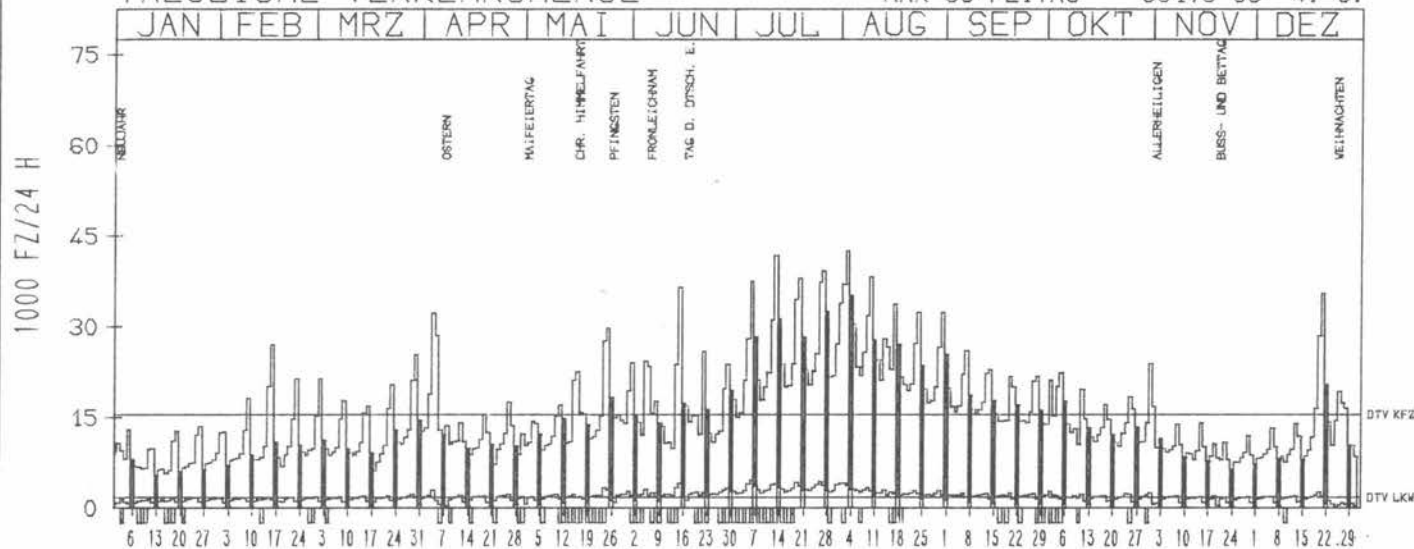
ZST: SCHWEINBACH
NR.: 8141 9 200

LAND: BAYERN
STRASSE: A 8
KM: 97.0
NETZKNOTEN: 8141 021
8141 018

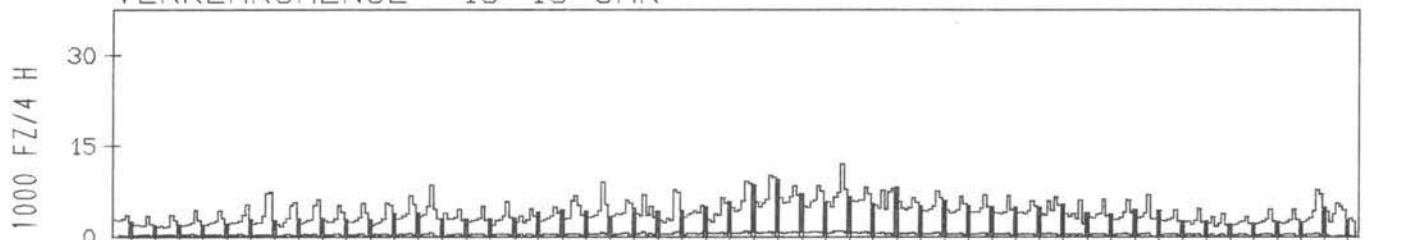
RICHTUNG OST

DTV KFZ 15526
DTV LKW 1803 = 11.61 %
MAX WERKTAG 35528 SA 21.12.
MAX FER-WKTAG 42465 SA 3.8.
MAX SO+FEITAG 35175 SO 4.8.

TAEGLICHE VERKEHRSMENGE



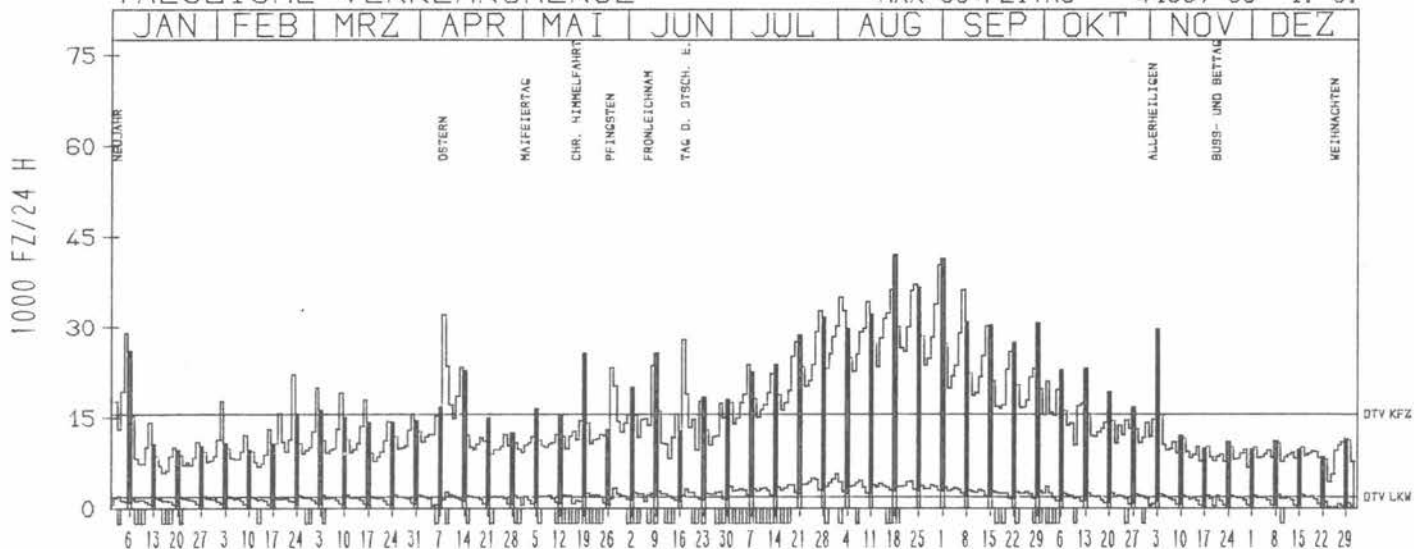
VERKEHRSMENGE 15-19 UHR



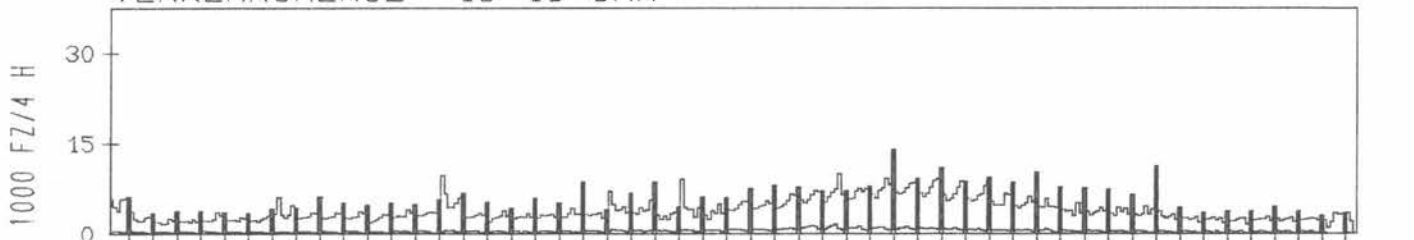
RICHTUNG WEST

DTV KFZ 15708
DTV LKW 1991 = 12.67 %
MAX WERKTAG 25956 SA 21.9.
MAX FER-WKTAG 40338 SA 31.8.
MAX SO+FEITAG 41337 SO 1.9.

TAEGLICHE VERKEHRSMENGE



VERKEHRSMENGE 15-19 UHR



JAHRESGANGLINIEN 1985

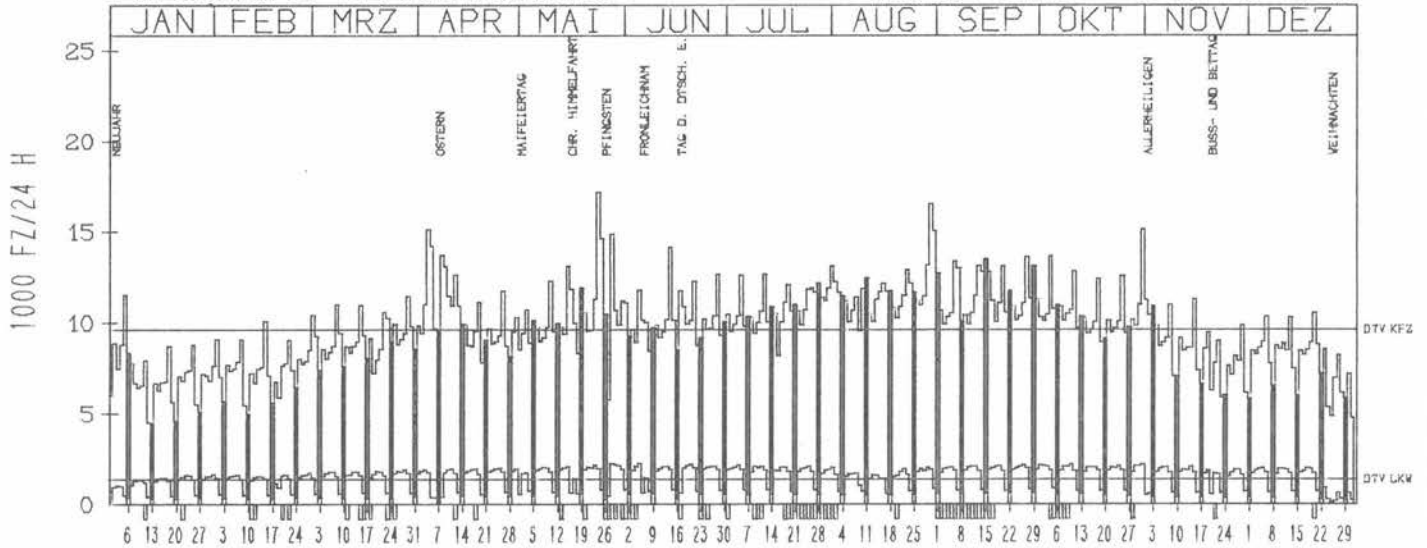
ZST: AD BAYREUTH (NÖRD)
NR.: 5935 9 001 (9051)

LAND: BAYERN
STRASSE: A 9
KM: 294,5
NETZKNOTEN: 5935 008
5935 011

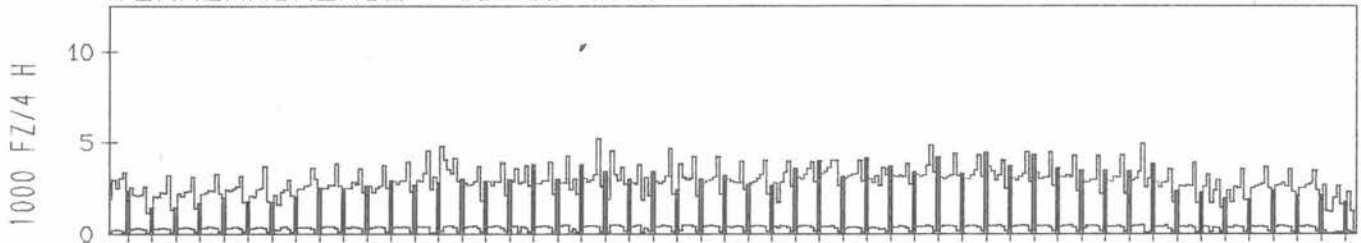
RICHTUNG NÖRD

DTV KFZ 9626
DTV LKW 1383 = 14.37 %
MAX WERKTAG 17160 FR 24. 5.
MAX FER-WKTAG 16540 FR 30. 8.
MAX SO+FEITAG 14192 FR 5. 4.

TÄGLICHE VERKEHRSMENGE



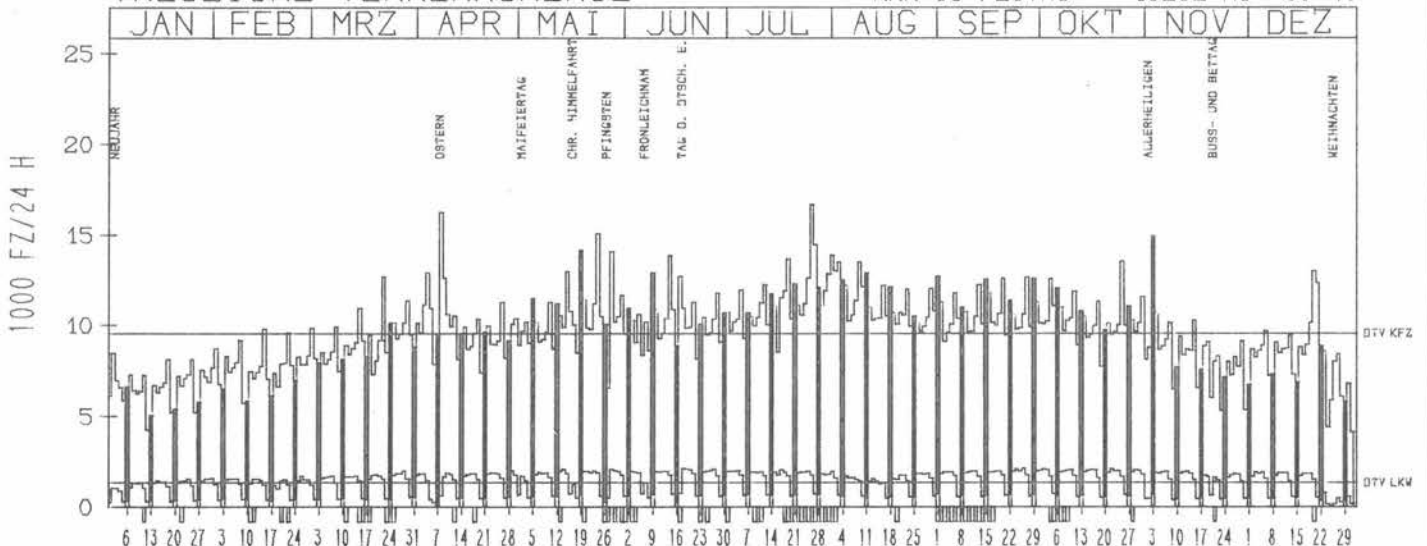
VERKEHRSMENGE 15-19 UHR



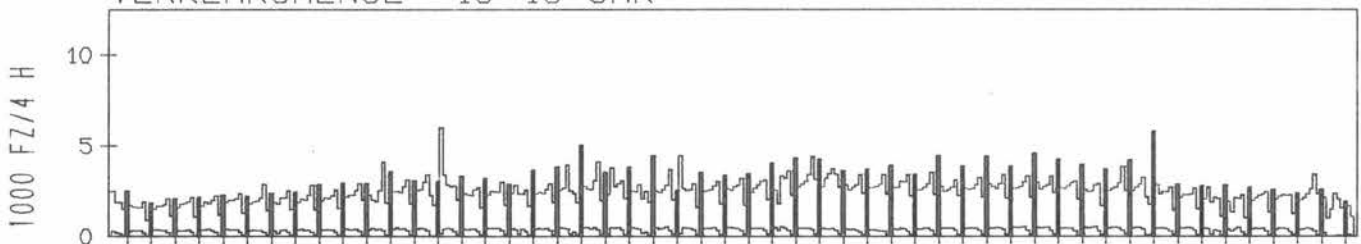
RICHTUNG SÜED

DTV KFZ 9563
DTV LKW 1333 = 13.93 %
MAX WERKTAG 15088 FR 24. 5.
MAX FER-WKTAG 13876 FR 14. 6.
MAX SO+FEITAG 16252 MO 8. 4.

TÄGLICHE VERKEHRSMENGE



VERKEHRSMENGE 15-19 UHR



JAHRESGANGLINIEN 1985

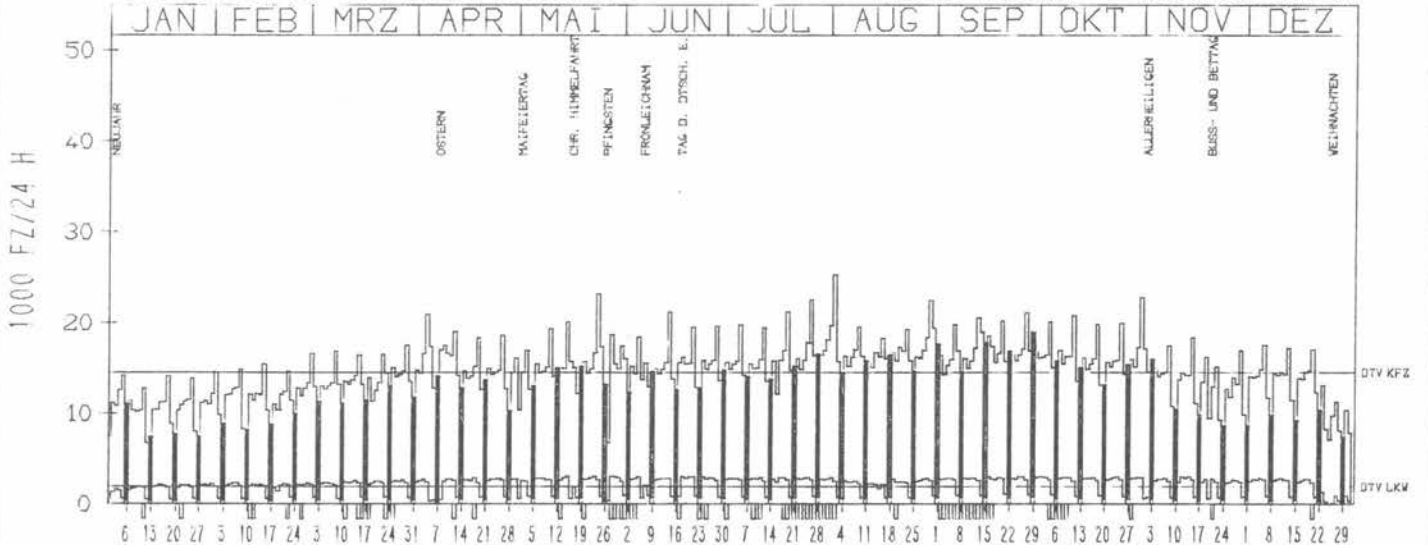
ZST: AK NUERNBERG (NÖRD)
 NR.: 6533 9 042 (9053)

LAND: BAYERN
 STRASSE: A 9
 KM: 371.8
 NETZKNOTEN: 6433 028
 6533 014

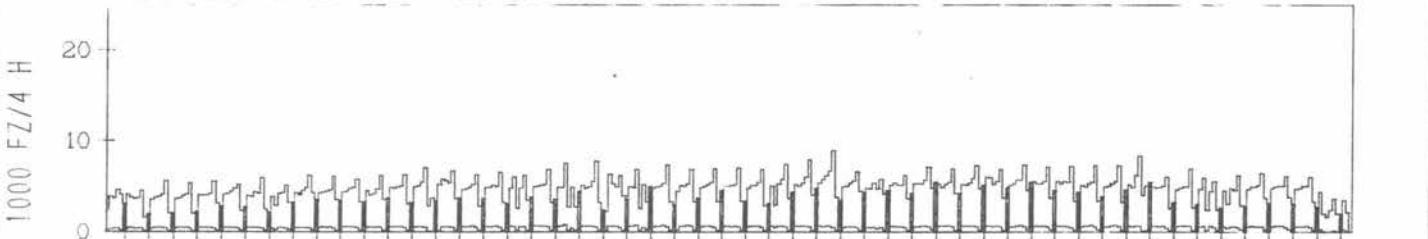
RICHTUNG NÖRD

DTV KFZ 14517
 DTV LKW 1920 = 13.23 %
 MAX WERKTAG 23160 FR 24. 5.
 MAX FER-WKTAG 22408 FR 30. 8.
 MAX SO+FEITAG 18928 SO 29. 9.

TÄGLICHE VERKEHRSMENGE



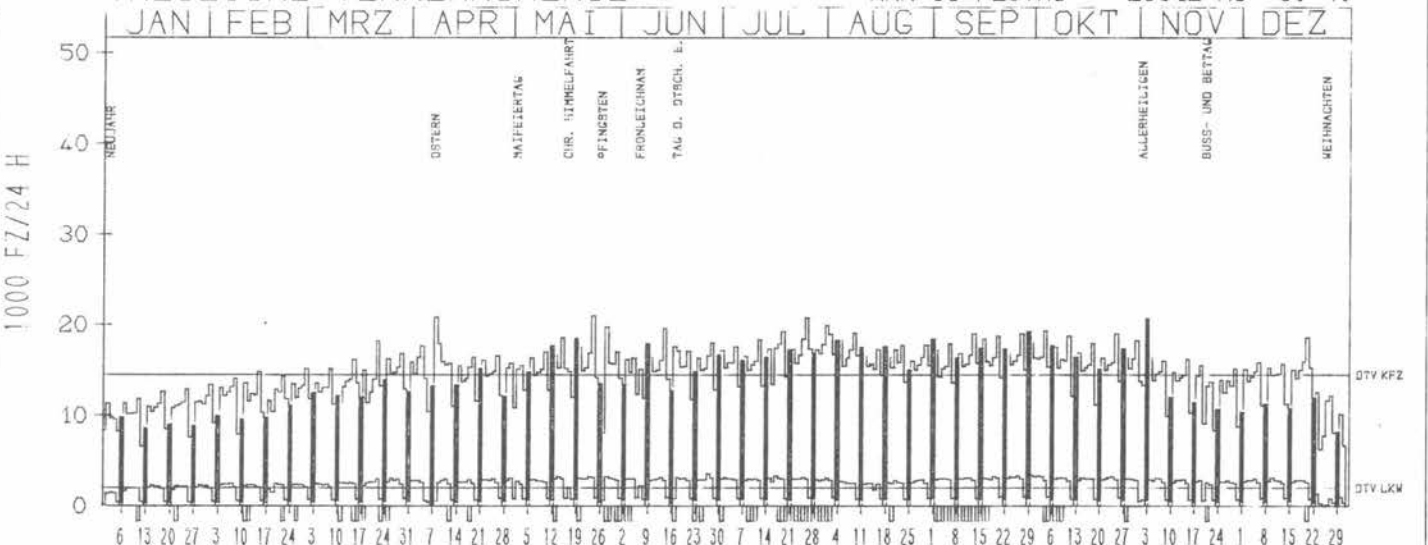
VERKEHRSMENGE 15-19 UHR




RICHTUNG SÜED

DTV KFZ 14510
 DTV LKW 2065 = 14.23 %
 MAX WERKTAG 21020 FR 24. 5.
 MAX FER-WKTAG 19640 FR 14. 6.
 MAX SO+FEITAG 20812 MO 8. 4.

TÄGLICHE VERKEHRSMENGE



VERKEHRSMENGE 15-19 UHR



JAHRESGANGLINIEN

1985

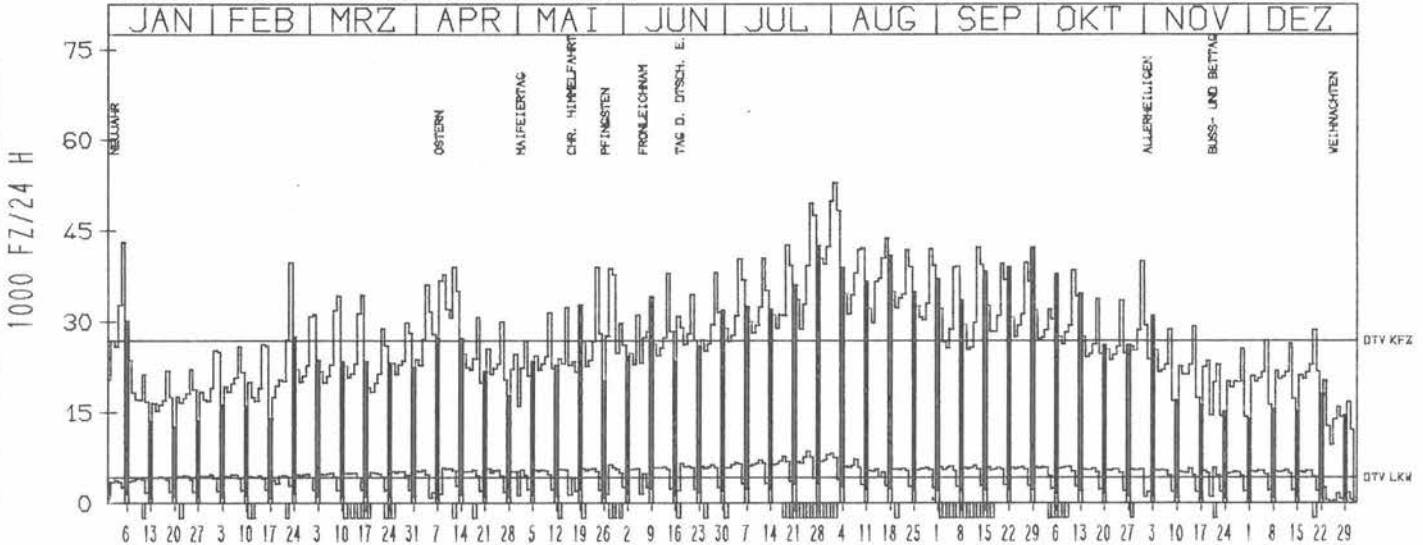
ZST: FISCHBACH
 NR.: 6533 9 060

LAND: BAYERN
 STRASSE: A 9
 KM: 377.9
 NETZKNOTEN: 6533 014
 6533 018

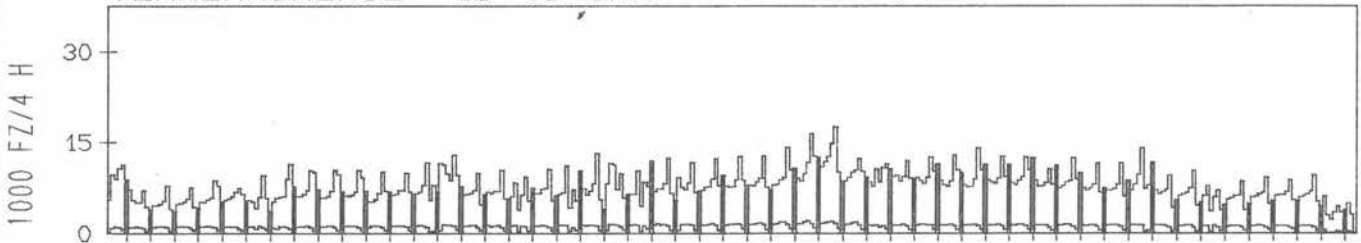
RICHTUNG NÖRD

DTV KFZ 26901
 DTV LKW 4225 = 15.70 %
 MAX WERKTAG 40016 DO 31. 10.
 MAX FER-WKTAG 48236 SA 3. 8.
 MAX SO+FEITAG 42200 SO 29. 9.

TÄGLICHE VERKEHRSMENGE



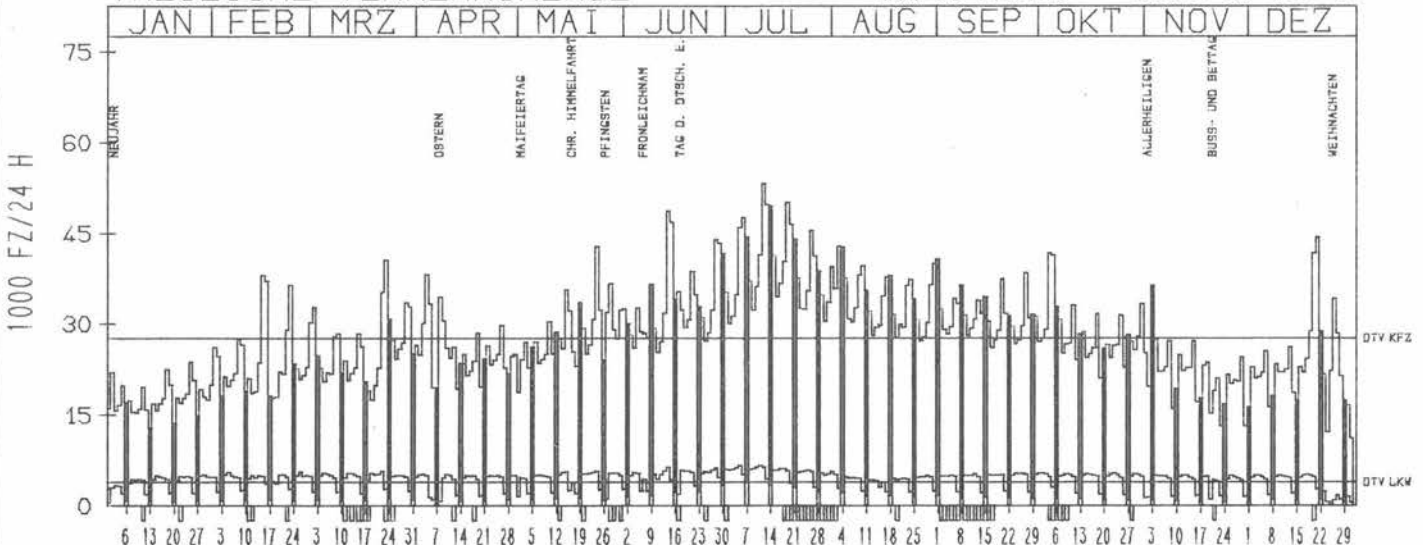
VERKEHRSMENGE 15-19 UHR



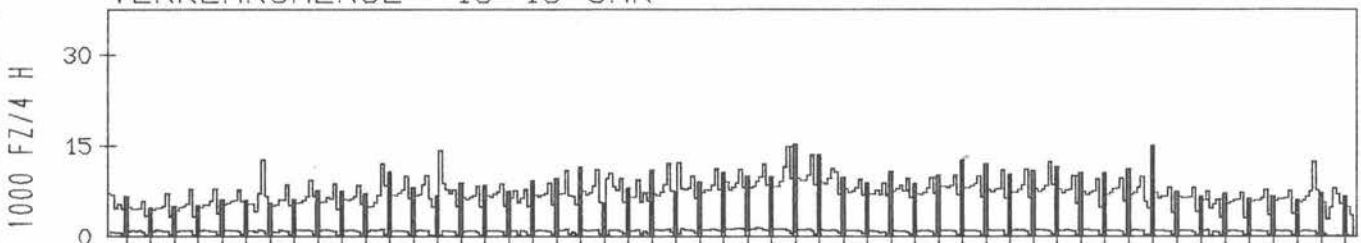
RICHTUNG SÜED

DTV KFZ 27681
 DTV LKW 3971 = 14.34 %
 MAX WERKTAG 44352 SA 21. 12.
 MAX FER-WKTAG 53300 FR 12. 7.
 MAX SO+FEITAG 49520 SO 14. 7.

TÄGLICHE VERKEHRSMENGE



VERKEHRSMENGE 15-19 UHR



JAHRESGANGLINIEN 1985

ZST: MUENCHEN NÖRDKREUZ

LAND: STRASSE
KM: NETZKNOTEN:

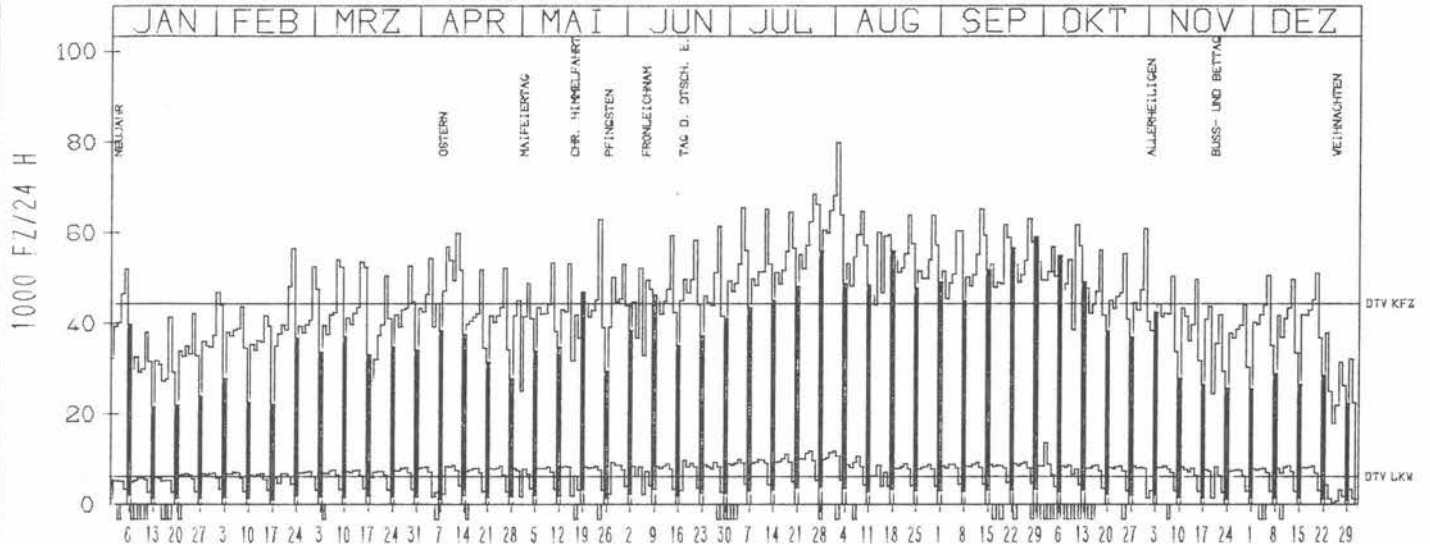
BAYERN
A 9
522.5
7735 007
7735 012

NR.: 7735 9 115

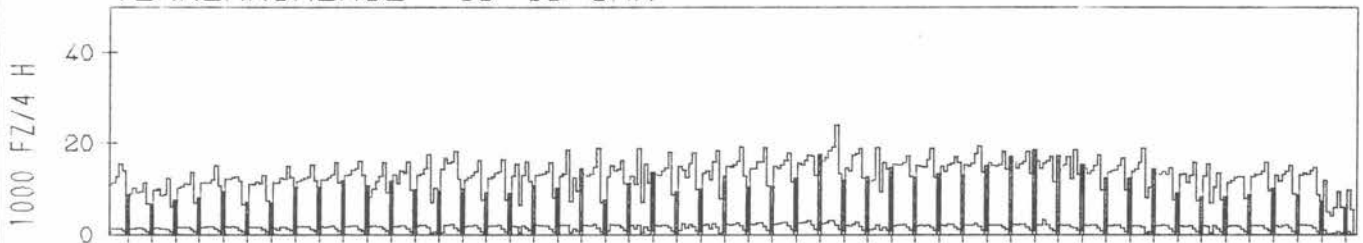
RICHTUNG NÖRD

DTV KFZ 44359
DTV LKW 6189 = 13.95 %
MAX WERKTAG 62976 FR 27. 9.
MAX FER-WKTAG 68482 FR 26. 7.
MAX SO+FEITAG 56500 SO 22. 9.

TÄGLICHE VERKEHRSMENGE



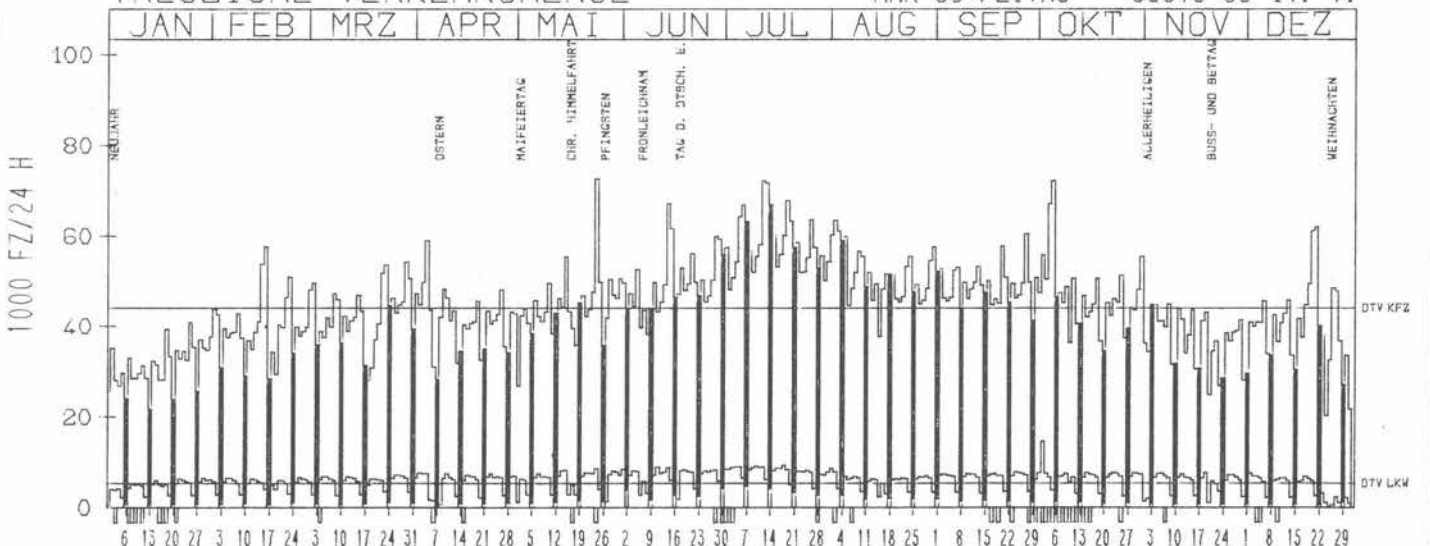
VERKEHRSMENGE 15-19 UHR



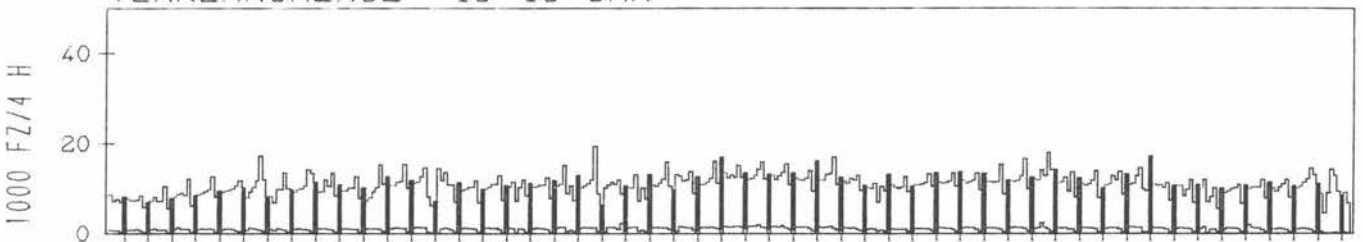
RICHTUNG SÜED

DTV KFZ 44272
DTV LKW 5384 = 12.16 %
MAX WERKTAG 61948 SA 21. 12.
MAX FER-WKTAG 72166 FR 12. 7.
MAX SO+FEITAG 66876 SO 14. 7.

TÄGLICHE VERKEHRSMENGE



VERKEHRSMENGE 15-19 UHR



JAHRESGANGLINIEN 1985

ZST: GROSSLAPPEN

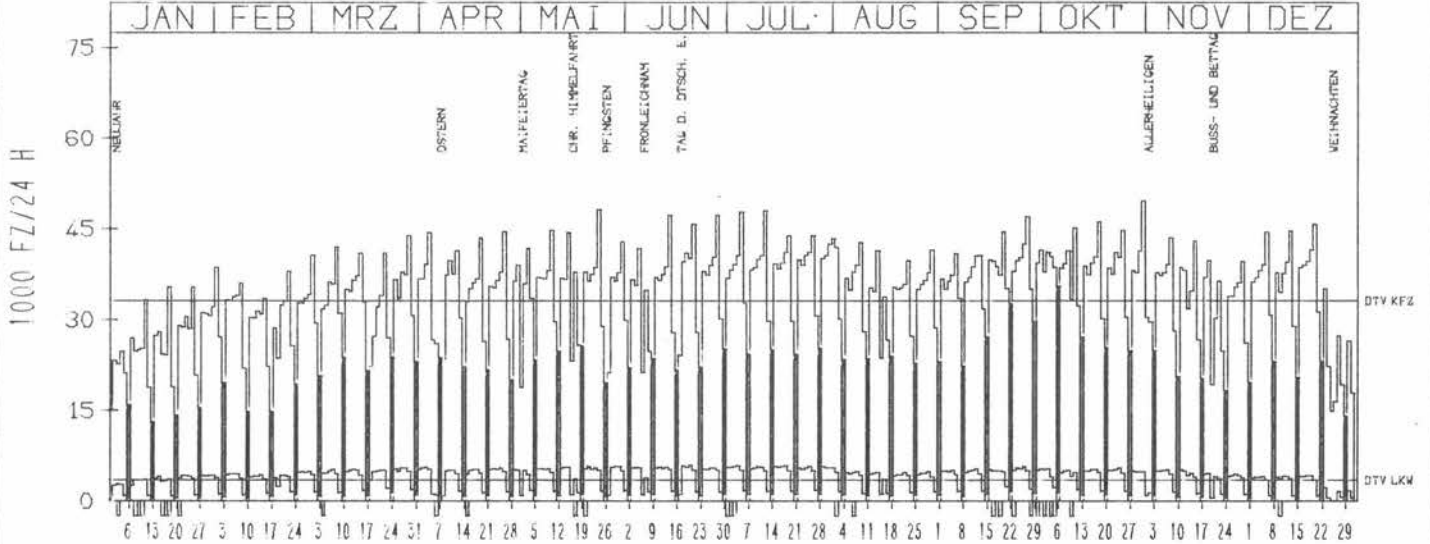
NR.: 7735 9 120

LAND: BAYERN
 STRASSE: A 9
 KM: 525.4
 NETZKNOTEN: 7735 012
 7835 001


RICHTUNG NORD

DTV KFZ 33135
 DTV LKW 3566 = 10.76 %
 MAX WERKTAG 49596 DO 31.10.
 MAX FER-WKTAG 48029 FR 12.7.
 MAX SO+FEITAG 35428 SO 6.10.

TAEGLICHE VERKEHRSMENGE



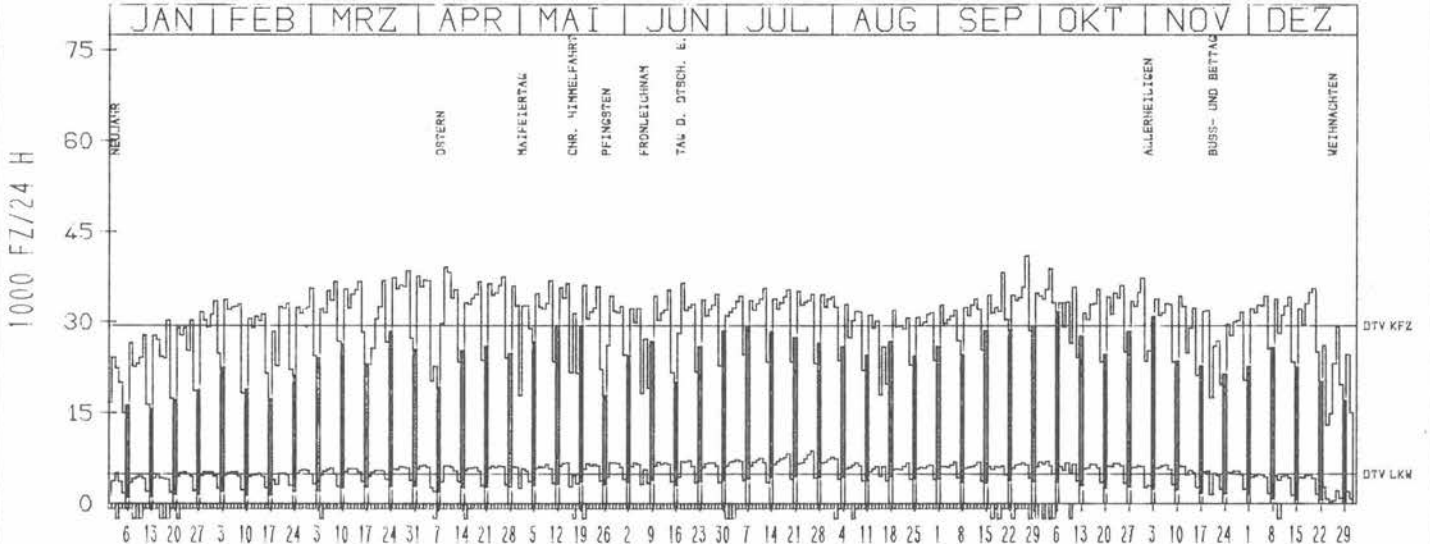
VERKEHRSMENGE 15-19 UHR



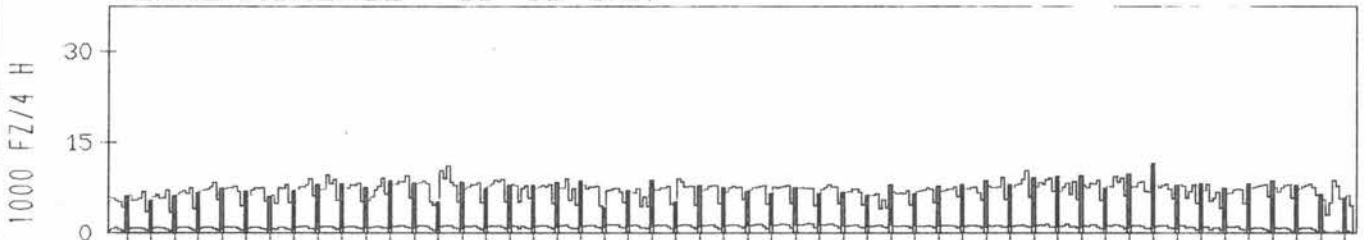
RICHTUNG SUED

DTV KFZ 29377
 DTV LKW 4874 = 16.59 %
 MAX WERKTAG 40980 FR 27.9.
 MAX FER-WKTAG 39153 DI 9.4.
 MAX SO+FEITAG 31616 SO 6.10.

TAEGLICHE VERKEHRSMENGE



VERKEHRSMENGE 15-19 UHR



JAHRESGANGLINIEN 1985

ZST: NÖRDOE 4

LAND:
STRASSE
KM:
NETZKNOTEN:

SCHLESWIG-HOLSTEIN
A 23
30.5

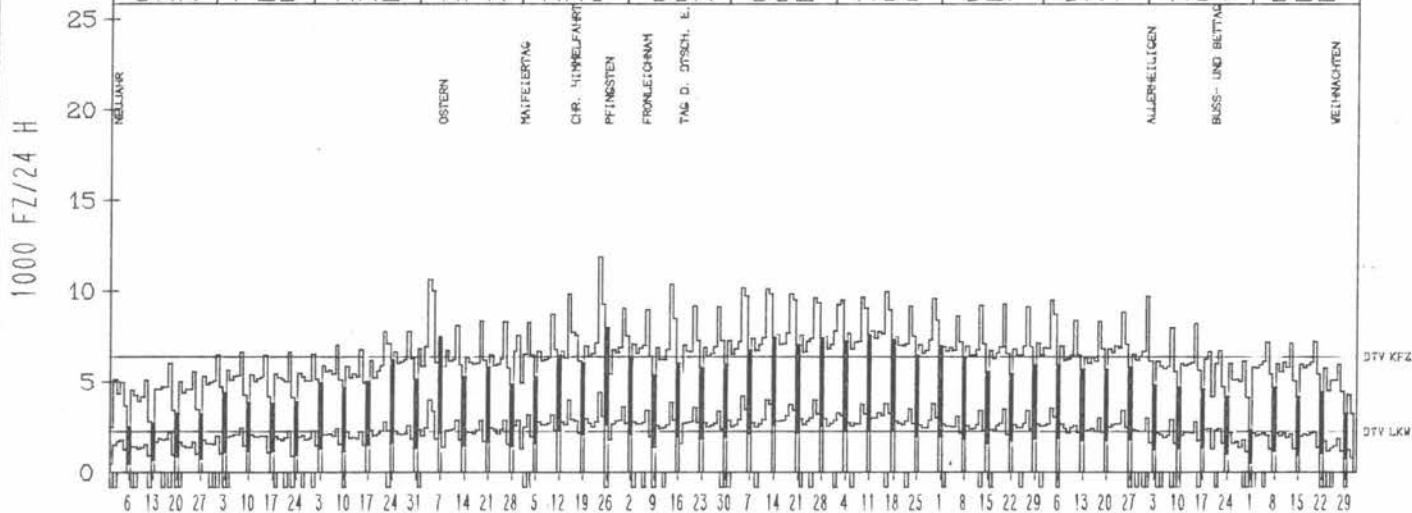
NR.: 2123 1 154

RICHTUNG NÖRD

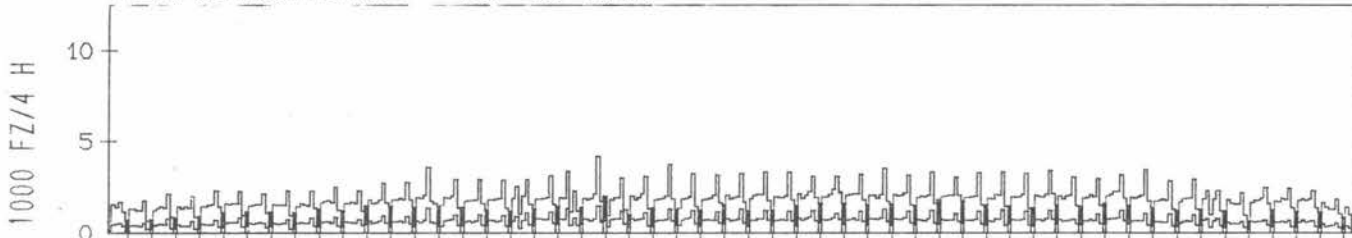
DTV KFZ	6387
DTV LKW	2261 = 35.39 %
MAX WERKTAG	11864 FR 24. 5.
MAX FER-WKTAG	10603 DO 4. 4.
MAX SO+FEITAG	10019 FR 5. 4.

TÄGLICHE VERKEHRSMENGE

JAN	FEB	MARZ	APR	MAI	JUN	JUL	AUG	SEP	OKT	NOV	DEZ
-----	-----	------	-----	-----	-----	-----	-----	-----	-----	-----	-----



VERKEHRSMENGE 15-19 UHR

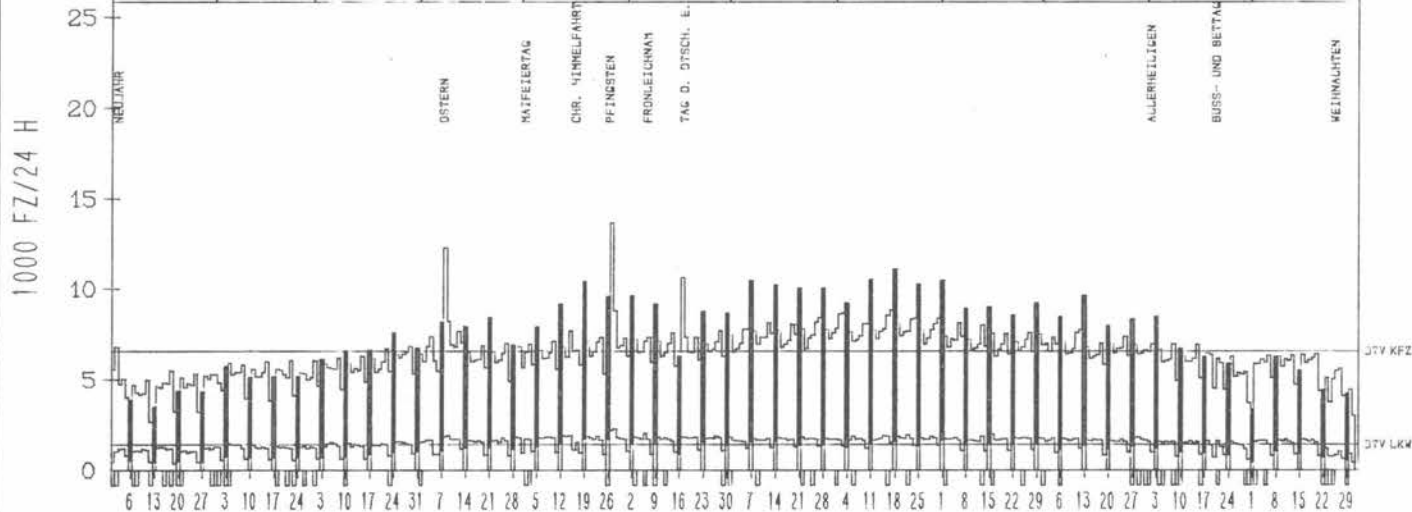


RICHTUNG SÜED

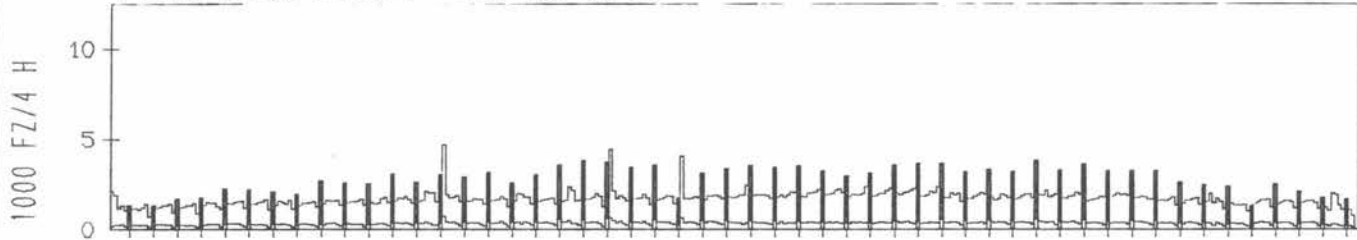
DTV KFZ	6583
DTV LKW	1428 = 21.70 %
MAX WERKTAG	8810 DI 28. 5.
MAX FER-WKTAG	8832 SA 17. 8.
MAX SO+FEITAG	13682 MO 27. 5.

TÄGLICHE VERKEHRSMENGE

JAN	FEB	MARZ	APR	MAI	JUN	JUL	AUG	SEP	OKT	NOV	DEZ
-----	-----	------	-----	-----	-----	-----	-----	-----	-----	-----	-----



VERKEHRSMENGE 15-19 UHR



JAHRESGANGLINIEN 1985

ZST: GUDOW
 NR.: 2430 1 110

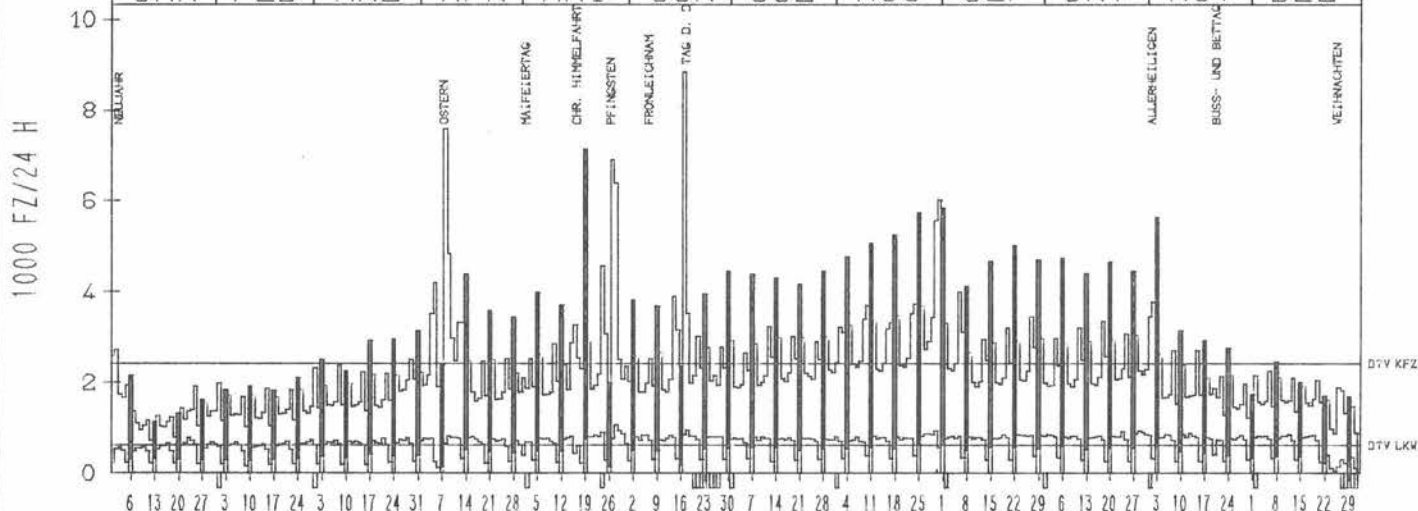
LAND: SCHLESWIG-HOLSTEIN
 STRASSE: A 24
 KM: 48.9
 NETZKNOTEN:

RICHTUNG OST

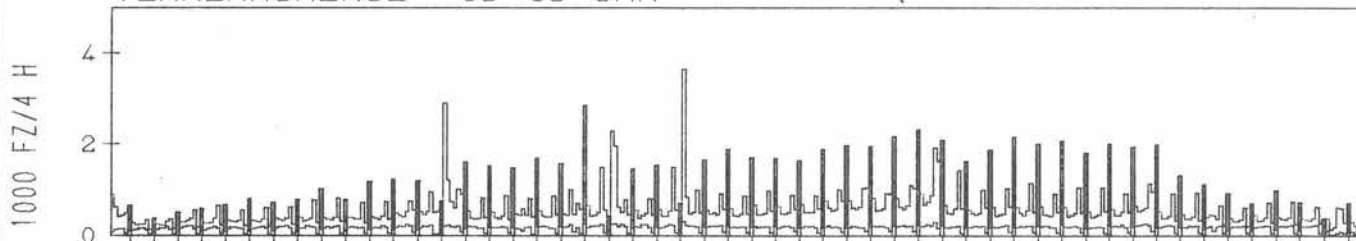
DTV KFZ 2412
 DTV LKW 618 = 25.64 %
 MAX WERKTAG 6376 DI 28. 5.
 MAX FER-WKTAG 6021 SA 31. 8.
 MAX SO+FEITAG 8839 MO 17. 6.

TAEGLICHE VERKEHRSMENGE

JAN | FEB | MRZ | APR | MAI | JUN | JUL | AUG | SEP | OKT | NOV | DEZ



VERKEHRSMENGE 15-19 UHR

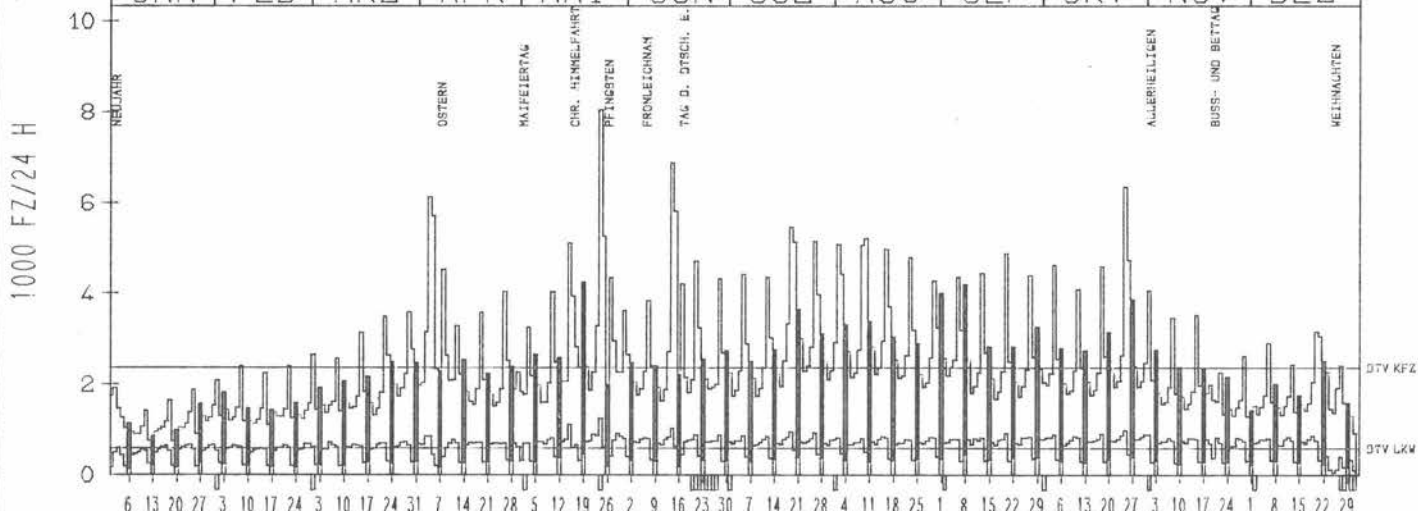


RICHTUNG WEST

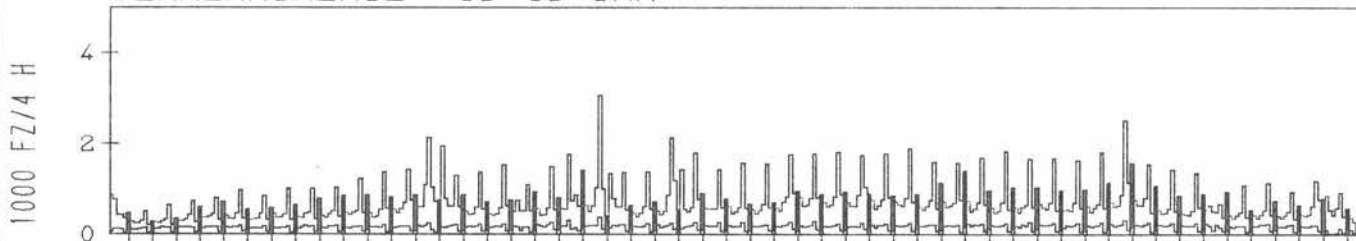
DTV KFZ 2376
 DTV LKW 592 = 24.91 %
 MAX WERKTAG 6343 FR 25. 10.
 MAX FER-WKTAG 6880 FR 14. 6.
 MAX SO+FEITAG 5721 FR 5. 4.

TAEGLICHE VERKEHRSMENGE

JAN | FEB | MRZ | APR | MAI | JUN | JUL | AUG | SEP | OKT | NOV | DEZ



VERKEHRSMENGE 15-19 UHR



JAHRESGANGLINIEN 1985

ZST: NÖRDHÖLZ

LAND:
STRASSE
KM.

NIEDERSACHSEN
A 27
105.0

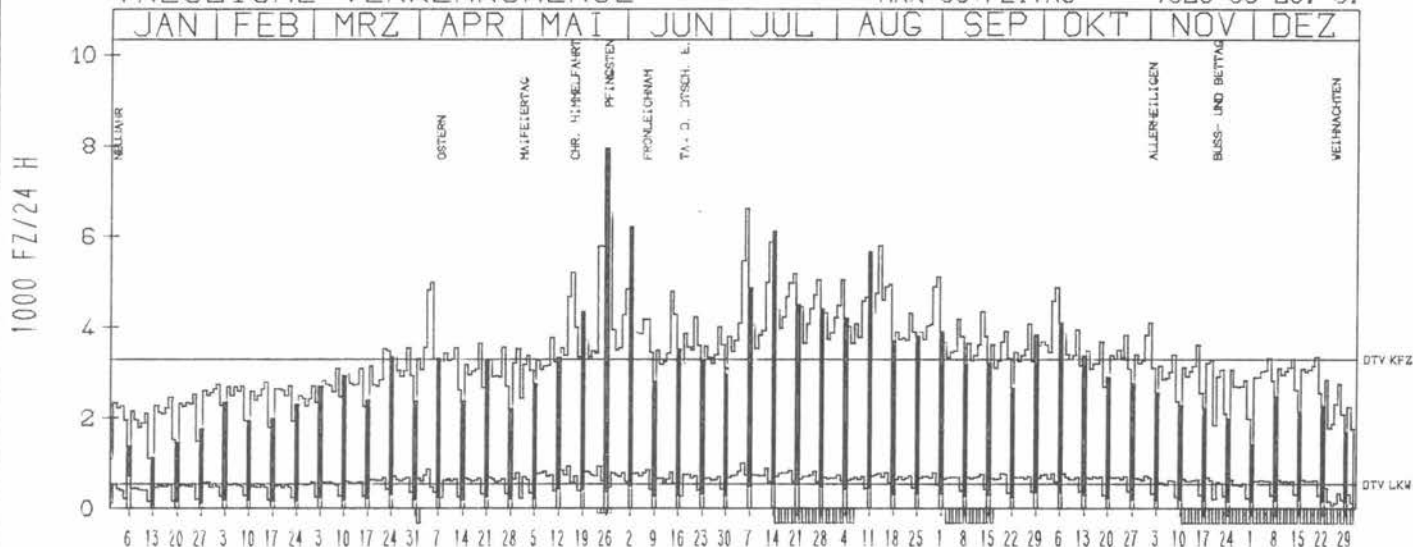
NR.: 2217 3 354

NETZKNOTEN:

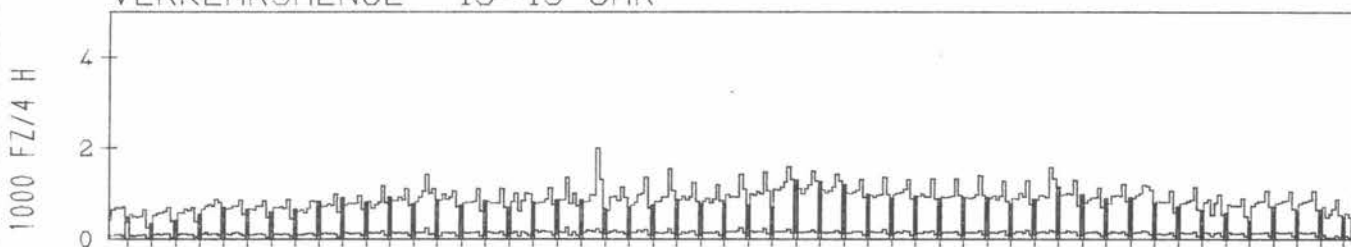
RICHTUNG NÖRD

DTV KFZ	3288
DTV LKW	540 = 16.42 %
MAX WERKTAG	5788 FR 24. 5.
MAX FER-WKTAG	6592 SA 6. 7.
MAX SO+FEITAG	7926 SO 26. 5.

TÄGLICHE VERKEHRSMENGE



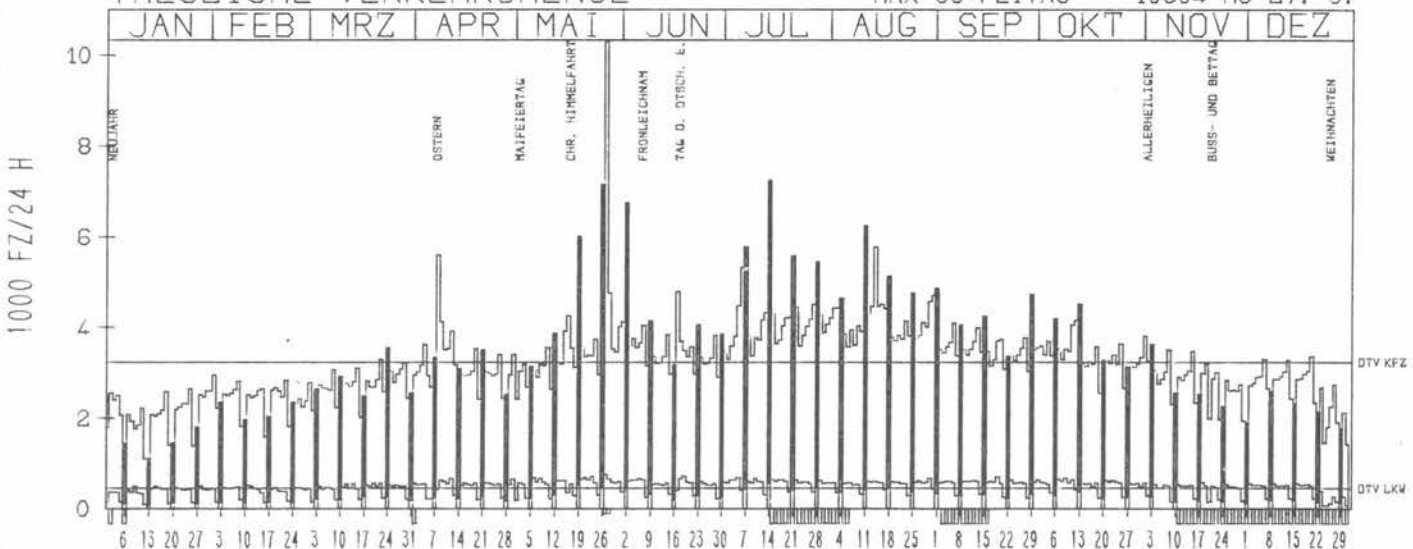
VERKEHRSMENGE 15-19 UHR



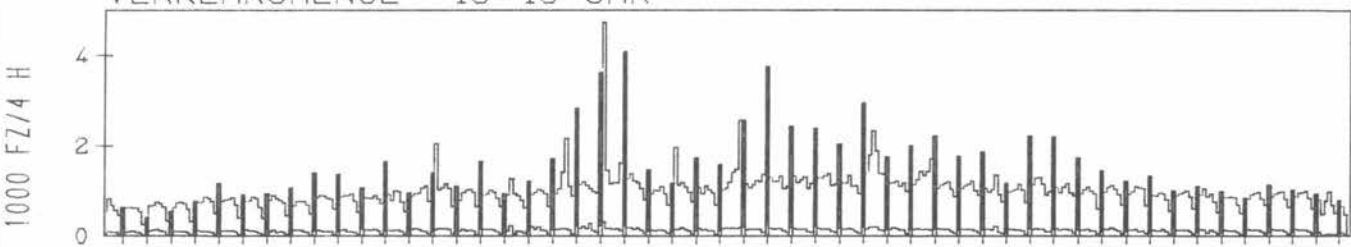
RICHTUNG SÜED

DTV KFZ	3244
DTV LKW	456 = 14.05 %
MAX WERKTAG	4148 SA 12. 10.
MAX FER-WKTAG	5792 MI 14. 8.
MAX SO+FEITAG	10304 MO 27. 5.

TÄGLICHE VERKEHRSMENGE



VERKEHRSMENGE 15-19 UHR



JAHRESGANGLINIEN 1985

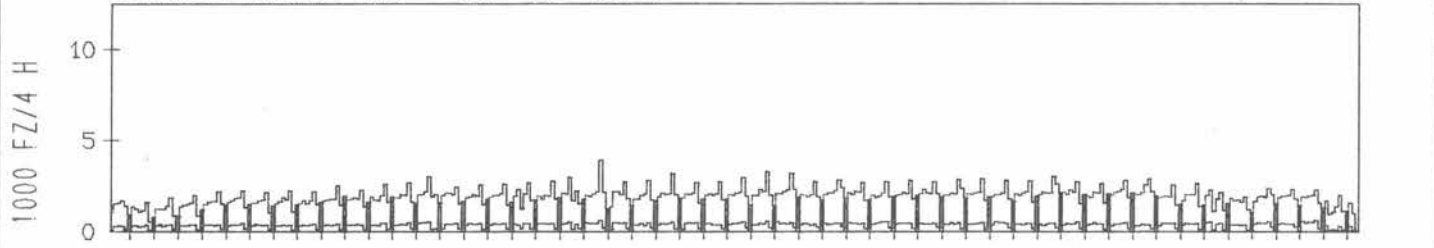
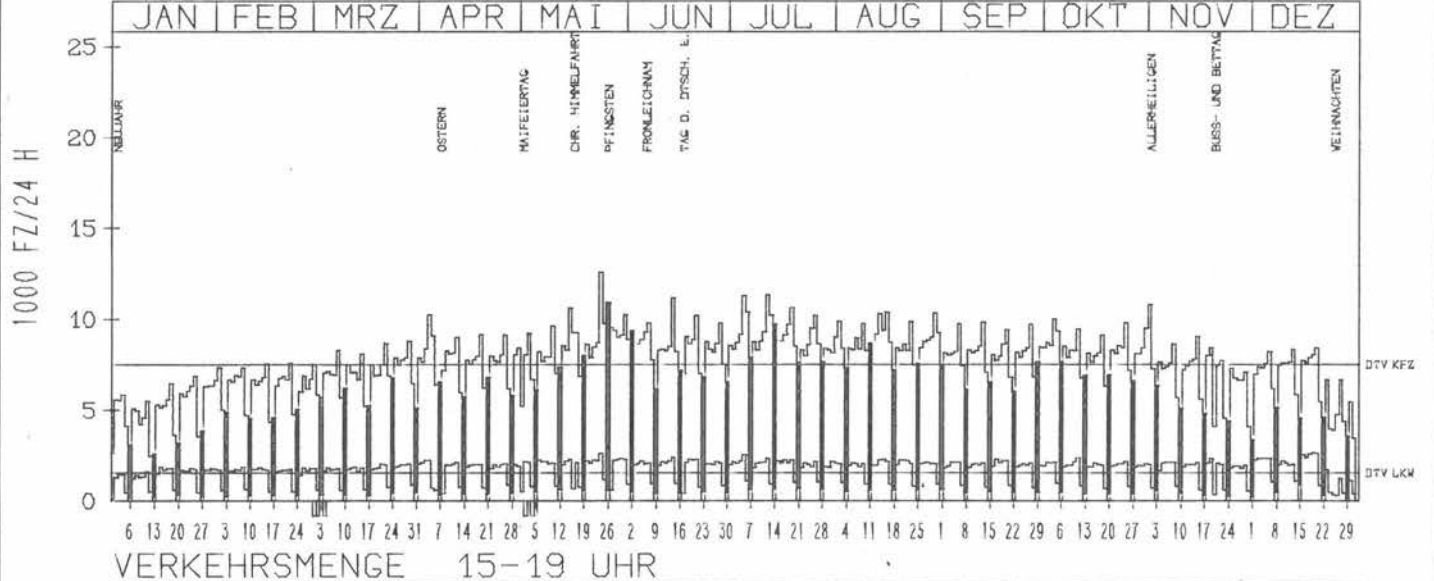
ZST: STÖTEL
NR.: 2517 3 343

LAND: NIEDERSACHSEN
STRASSE: A 27
KM: 115.0
NETZKNOTEN:

RICHTUNG NÖRD

DTV KFZ	7500
DTV LKW	1548 = 20.65 %
MAX WERKTAG	12568 FR 24. 5.
MAX FER-WKTAG	11330 FR 12. 7.
MAX SO+FEITAG	10930 SO 26. 5.

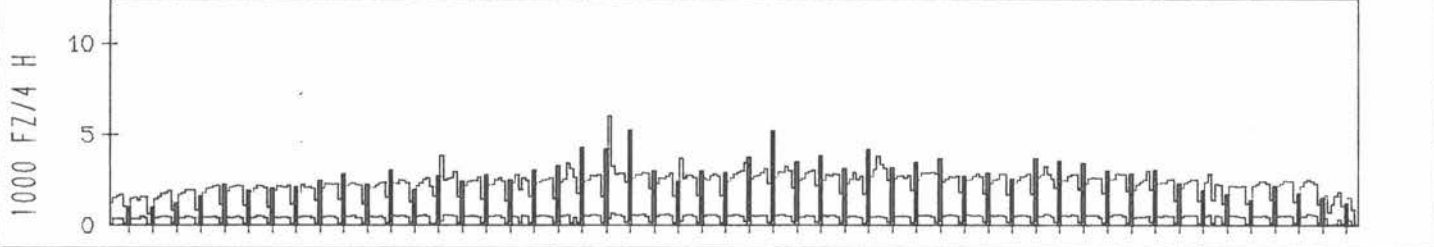
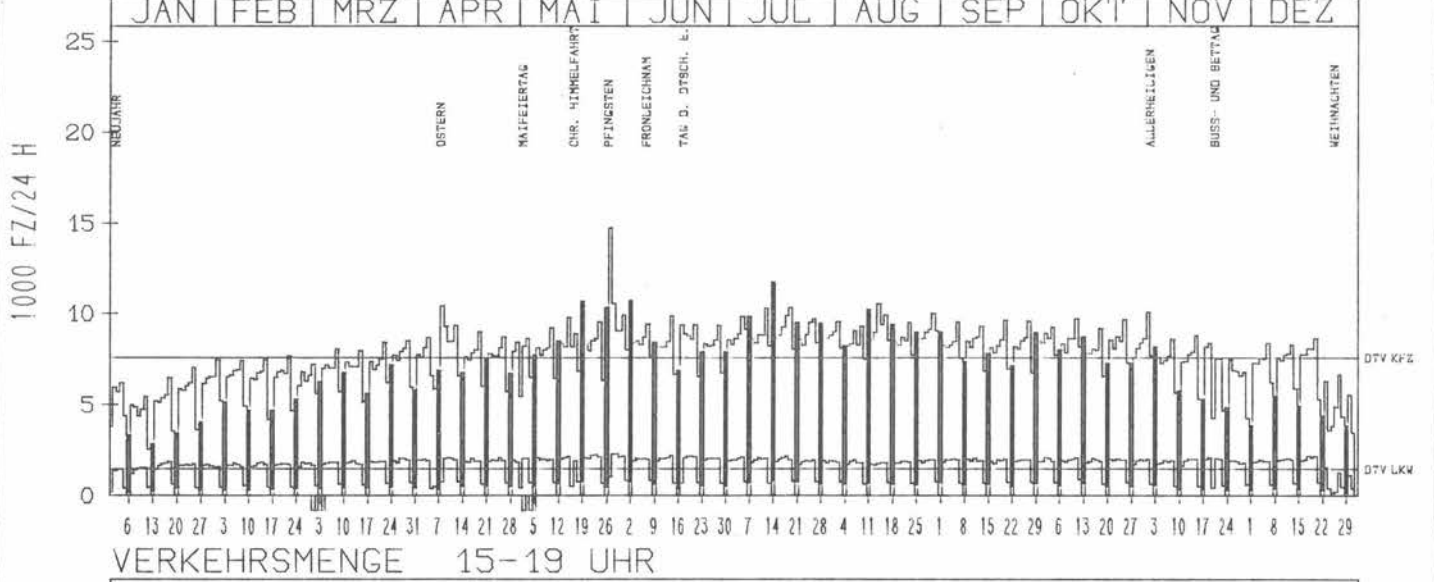
TÄGLICHE VERKEHRSMENGE



RICHTUNG SÜED

DTV KFZ	7590
DTV LKW	1480 = 19.49 %
MAX WERKTAG	10093 FR 1. 11.
MAX FER-WKTAG	10598 MI 14. 8.
MAX SO+FEITAG	14756 MO 27. 5.

TÄGLICHE VERKEHRSMENGE



JAHRESGANGLINIEN 1985

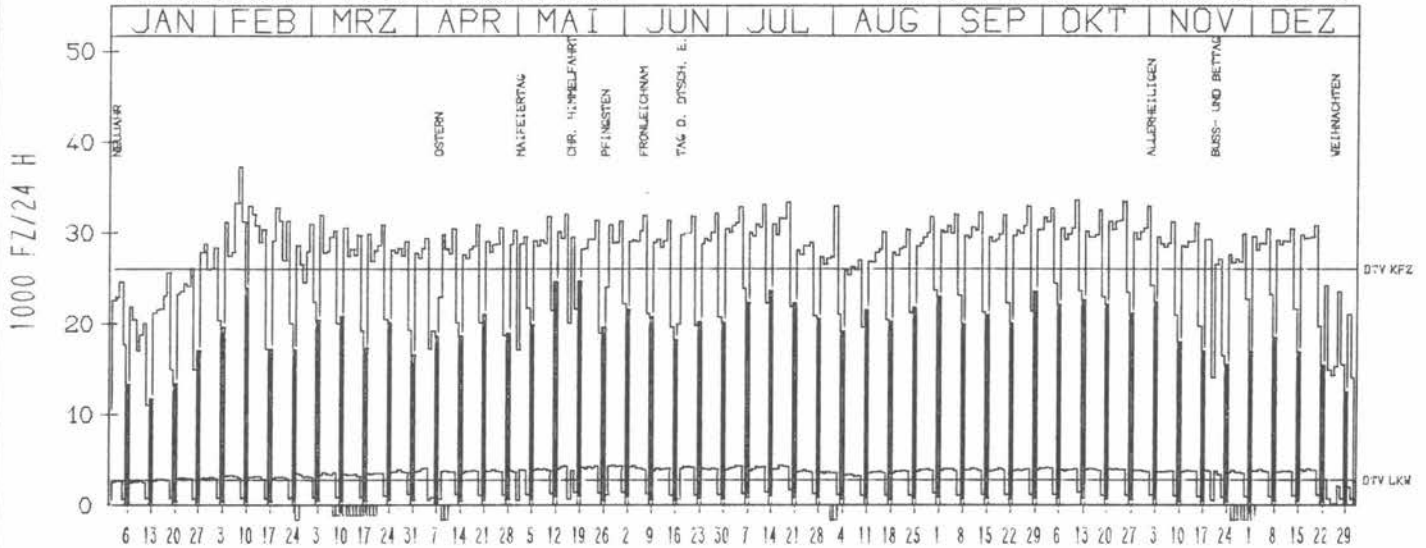
ZST: SCHWARZER WEG
NR.: 2818 2 403

LAND: BREMEN
STRASSE: A 27
KM: 75.7
NETZKNOTEN:

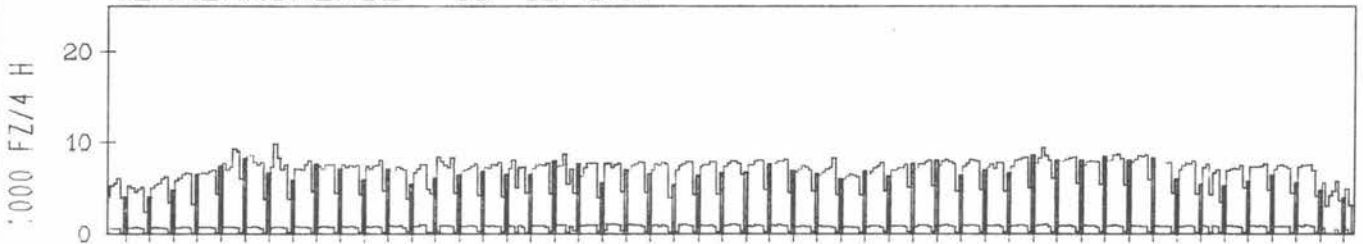
RICHTUNG SUED

DTV KFZ 25969
DTV LKW 2763 = 10.64 %
MAX WERKTAG 37243 FR 8. 2.
MAX FER-WKTAG 33299 FR 19. 7.
MAX SO+FEITAG 24656 SO 19. 5.

TAEGLICHE VERKEHRSMENGE



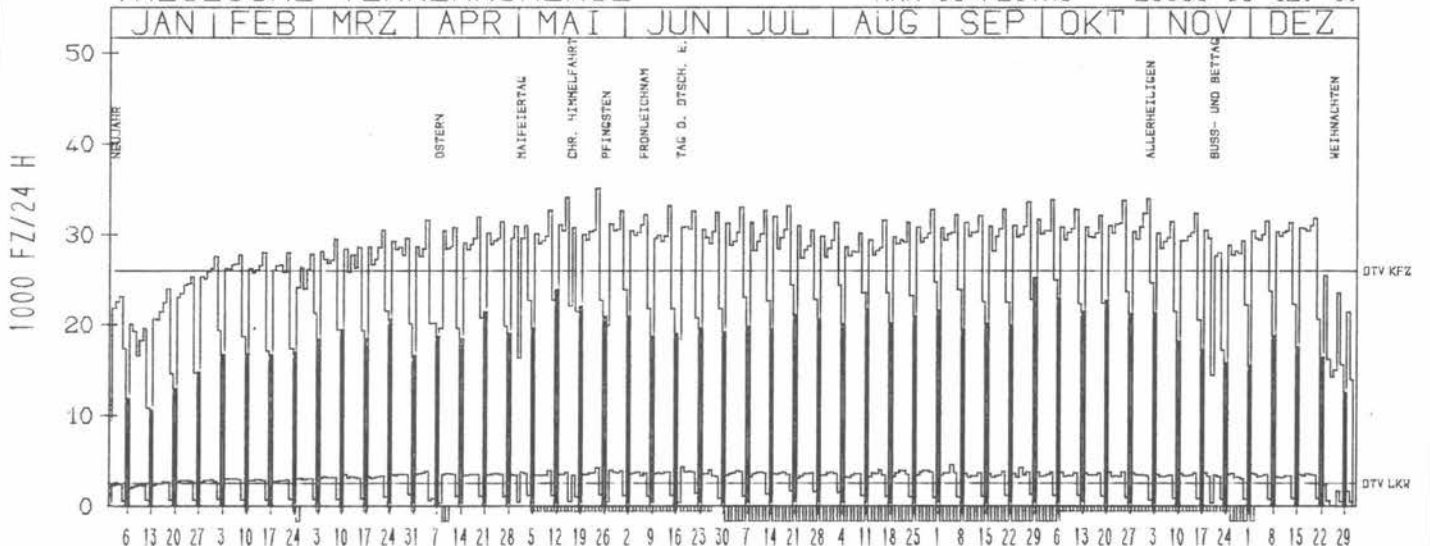
VERKEHRSMENGE 15-19 UHR



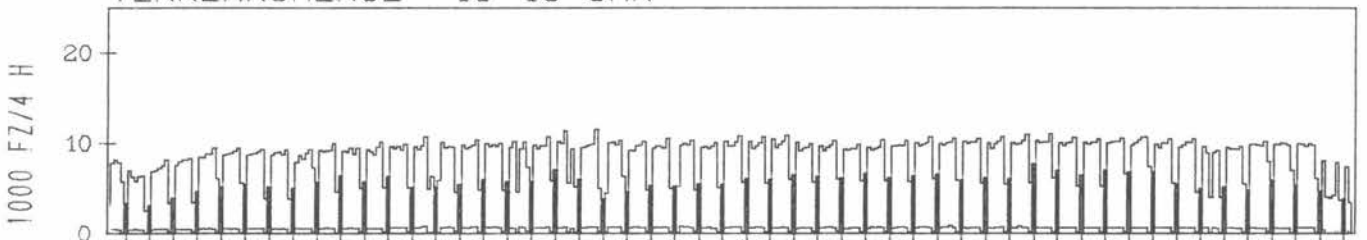
RICHTUNG NORD

DTV KFZ 26039
DTV LKW 2523 = 9.69 %
MAX WERKTAG 35067 FR 24. 5.
MAX FER-WKTAG 33187 FR 14. 6.
MAX SO+FEITAG 23968 SO 12. 5.

TAEGLICHE VERKEHRSMENGE



VERKEHRSMENGE 15-19 UHR



JAHRESGANGLINIEN

1985

ZST: VERDEN

LAND:
STRASSE
KM:
NETZKNOTEN:

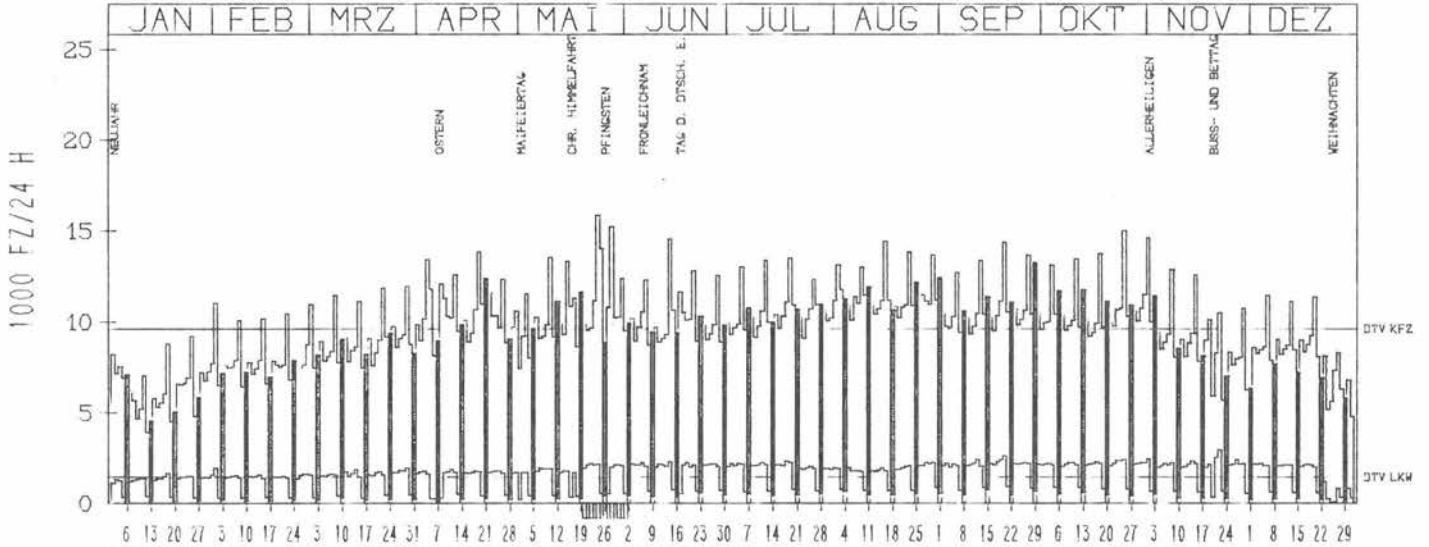
NIEDERSACHSEN
A 27
34.0

NR.: 3120 3 303

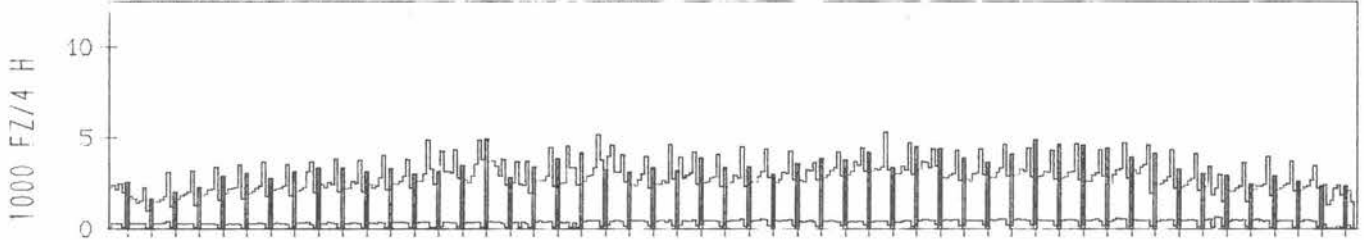
RICHTUNG NÖRD

DTV KFZ 9608
DTV LKW 1450 = 15.09 %
MAX WERKTAG 14989 FR 25. 10.
MAX FER-WKTAG 14541 FR 14. 6.
MAX SO+FEITAG 13241 SO 29. 9.

TÄGLICHE VERKEHRSMENGE



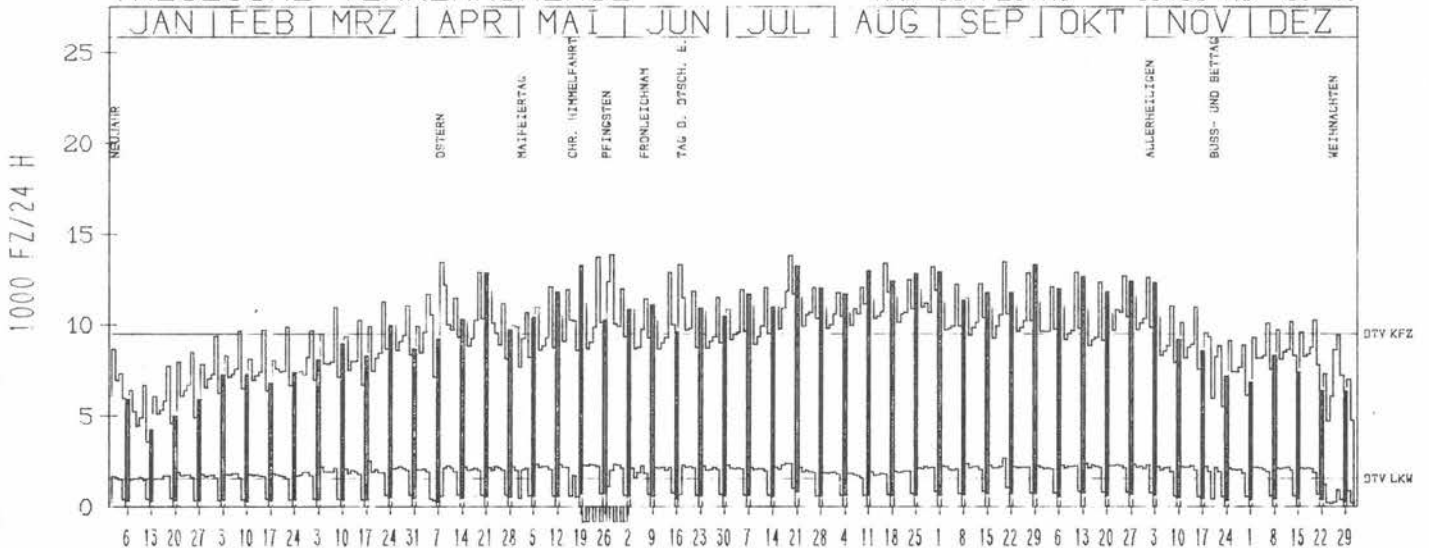
VERKEHRSMENGE 15-19 UHR



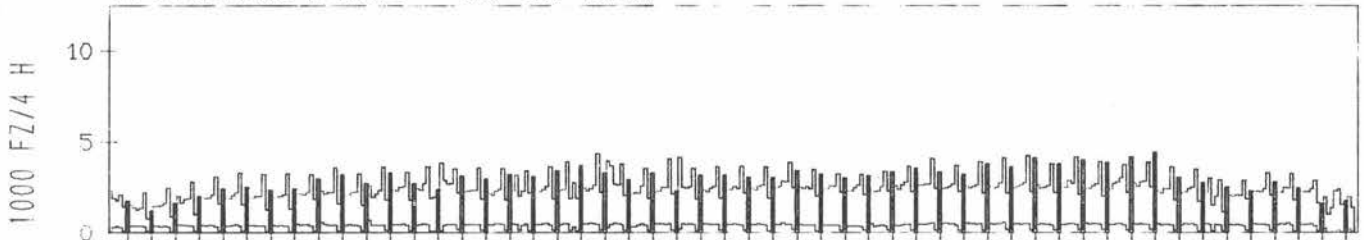
RICHTUNG SÜED

DTV KFZ 9504
DTV LKW 1562 = 16.43 %
MAX WERKTAG 13504 FR 20. 9.
MAX FER-WKTAG 13822 FR 19. 7.
MAX SO+FEITAG 13483 MO 8. 4.

TÄGLICHE VERKEHRSMENGE



VERKEHRSMENGE 15-19 UHR



JAHRESGANGLINIEN 1985

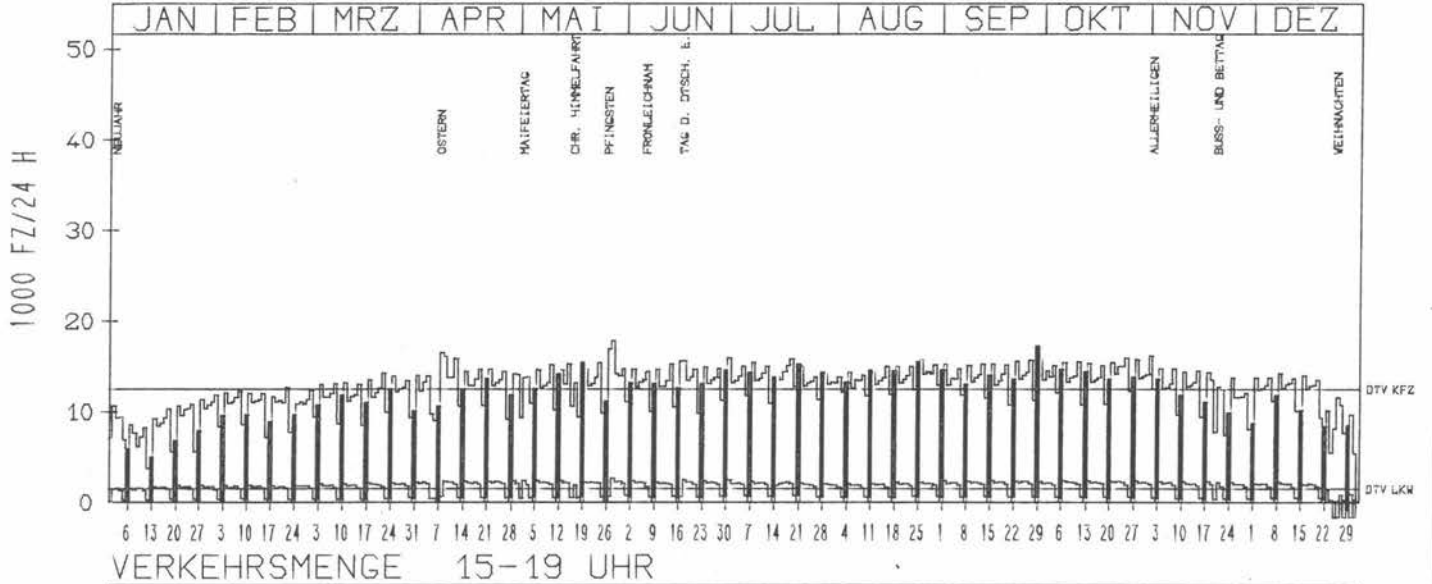
ZST: HASBRUCH
 NR.: 2916 3 315

LAND: NIEDERSACHSEN
 STRASSE: A 28
 KM:
 NETZKNOTEN:

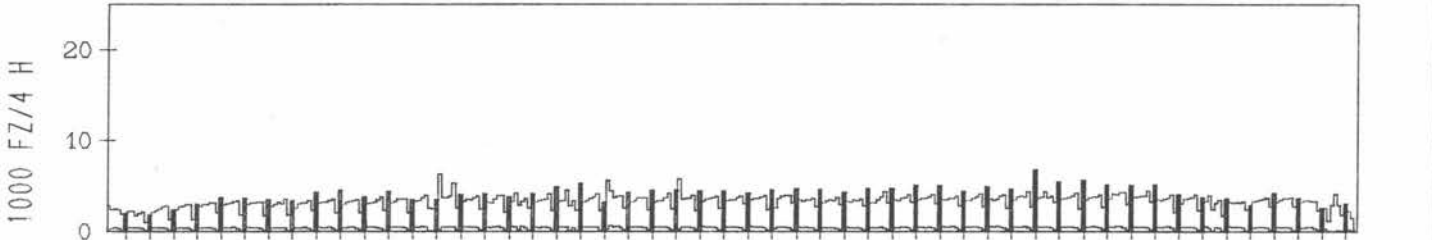
RICHTUNG OST

DTV KFZ 12482
 DTV LKW 1540 = 12.34 %
 MAX WERKTAG 16177 FR 1.11.
 MAX FER-WKTAG 17821 DI 28. 5.
 MAX SO+FEITAG 17270 SO 29. 9.

TAEGLICHE VERKEHRSMENGE



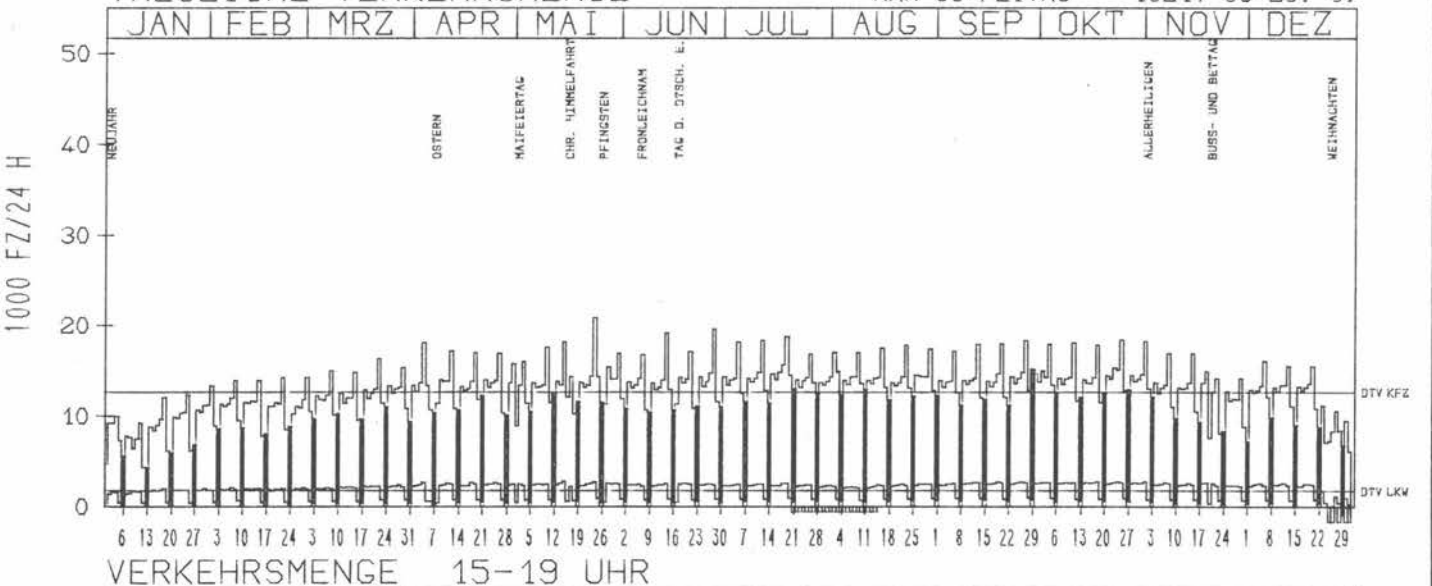
VERKEHRSMENGE 15-19 UHR



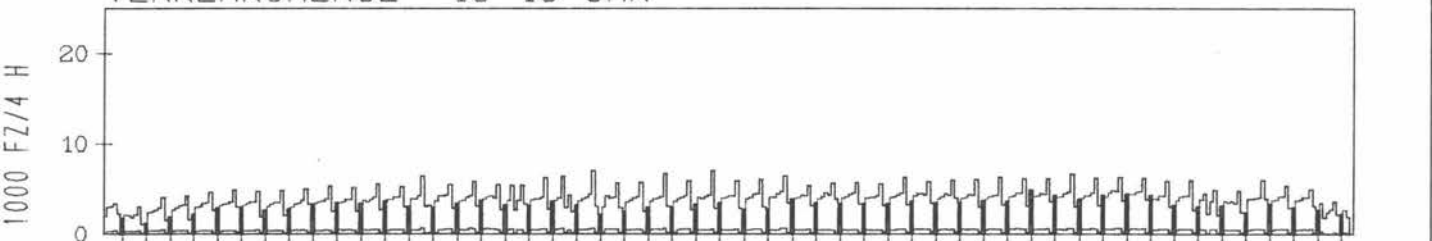
RICHTUNG WEST

DTV KFZ 12729
 DTV LKW 1795 = 14.10 %
 MAX WERKTAG 20853 FR 24. 5.
 MAX FER-WKTAG 19574 FR 28. 6.
 MAX SO+FEITAG 15217 SO 29. 9.

TAEGLICHE VERKEHRSMENGE



VERKEHRSMENGE 15-19 UHR



JAHRESGANGLINIEN 1985

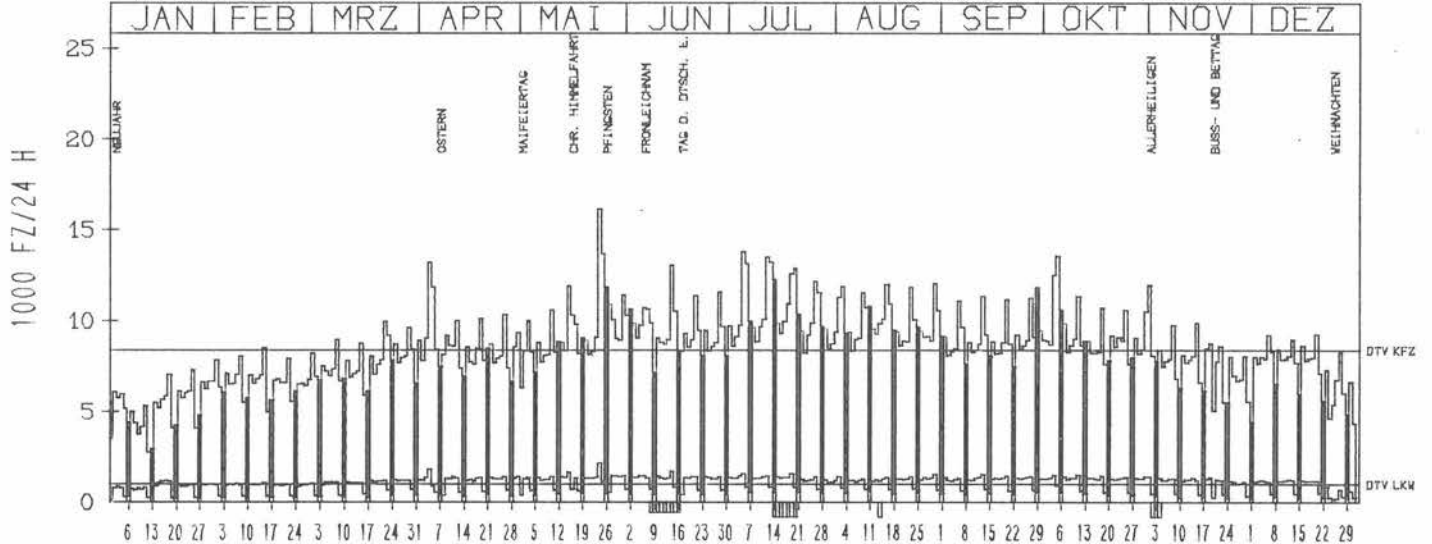
ZST: WEMKENDORF
NR.: 2714 3 349

LAND: NIEDERSACHSEN
STRASSE: A 29
KM: 51.0
NETZKNOTEN:

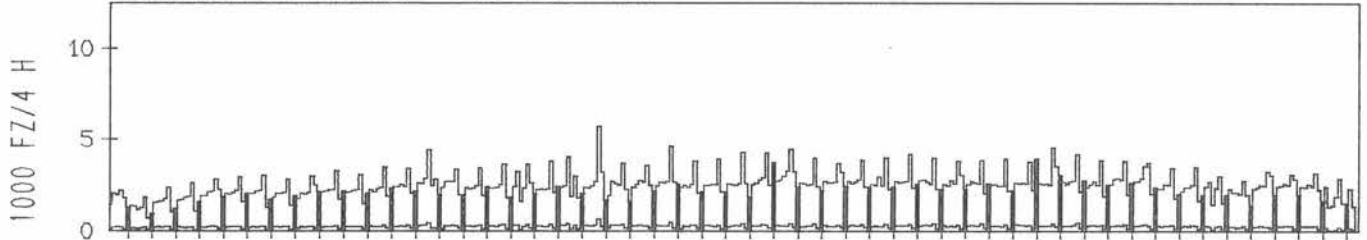
RICHTUNG NÖRD

DTV KFZ	8387	-
DTV LKW	996	= 11.88 %
MAX WERKTAG	16115	FR 24. 5.
MAX FER-WKTAG	13776	FR 5. 7.
MAX SO+FEITAG	11839	FR 5. 4.

TAEGLICHE VERKEHRSMENGE



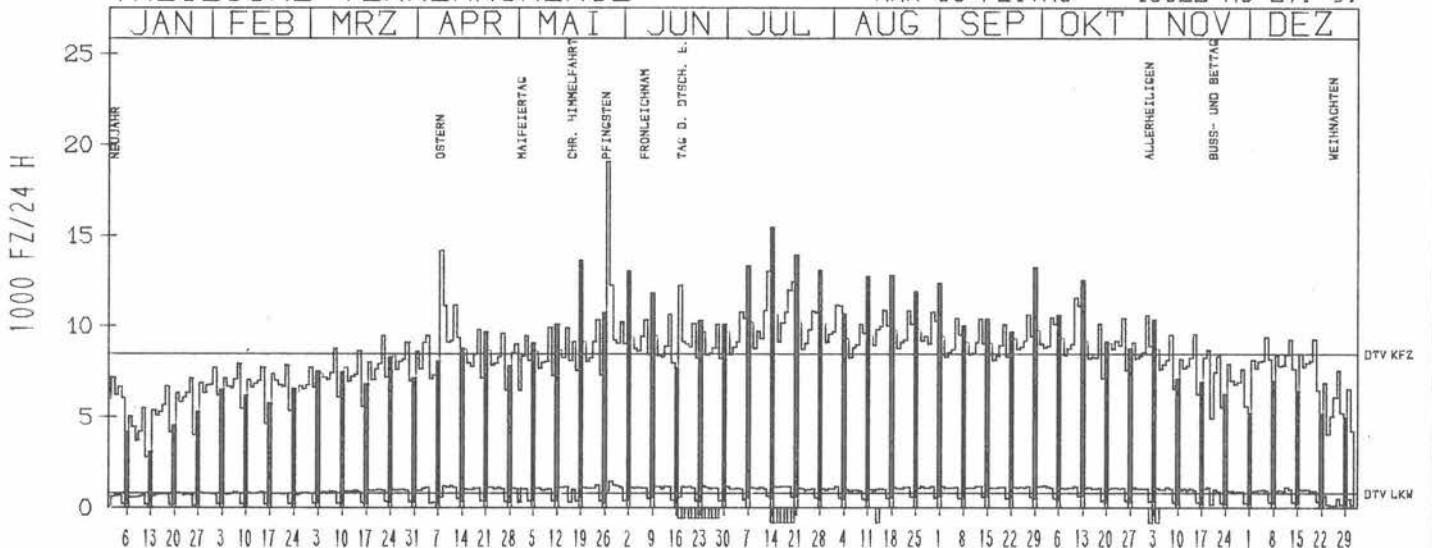
VERKEHRSMENGE 15-19 UHR



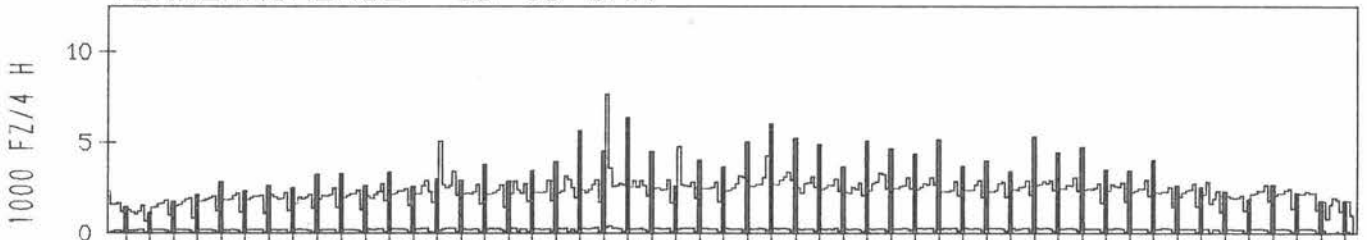
RICHTUNG SÜED

DTV KFZ	8460	
DTV LKW	811	= 9.58 %
MAX WERKTAG	11592	FR 11. 10.
MAX FER-WKTAG	13033	SA 13. 7.
MAX SO+FEITAG	19022	MO 27. 5.

TAEGLICHE VERKEHRSMENGE



VERKEHRSMENGE 15-19 UHR



JAHRESGANGLINIEN 1985

ZST: KIRCHLENGERN

LAND: STRASSE

NORDRHEIN-WESTFALEN

NR.: 381.7 5 103

KM:

A 30
92.5

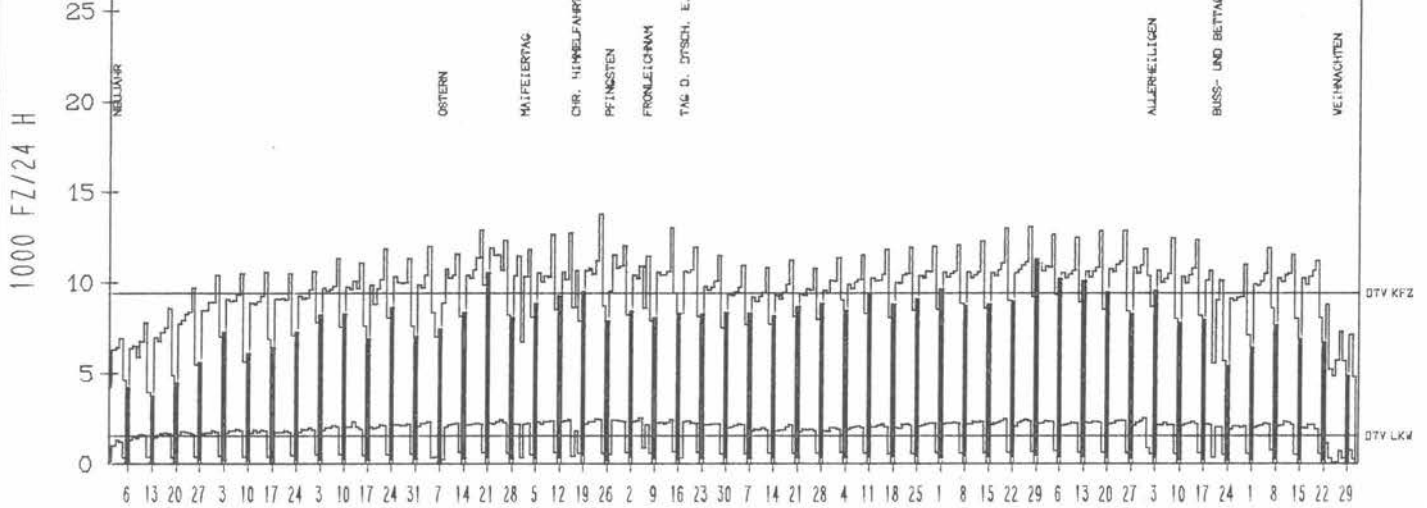
NETZKNOTEN:

RICHTUNG WEST

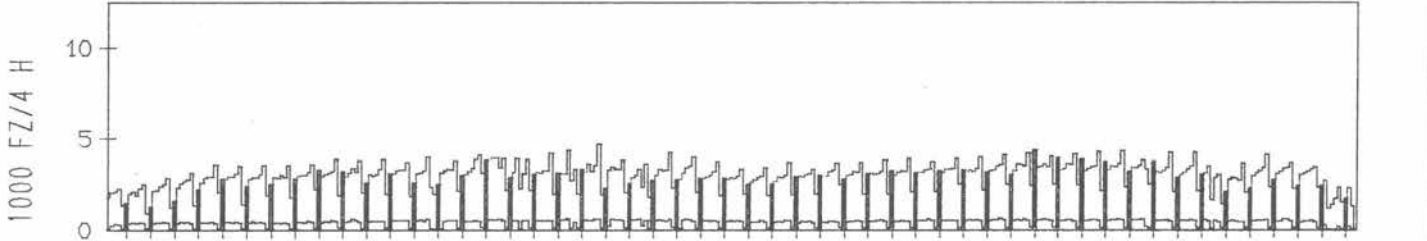
DTV KFZ	9417
DTV LKW	1521 = 16.36 %
MAX WERKTAG	13770 FR 24. 5.
MAX FER-WKTAG	13038 FR 14. 6.
MAX SO+FEITAG	11289 SO 29. 9.

TAEGLICHE VERKEHRSMENGE

JAN	FEB	MRZ	APR	MAI	JUN	JUL	AUG	SEP	OKT	NOV	DEZ
-----	-----	-----	-----	-----	-----	-----	-----	-----	-----	-----	-----



VERKEHRSMENGE 15-19 UHR

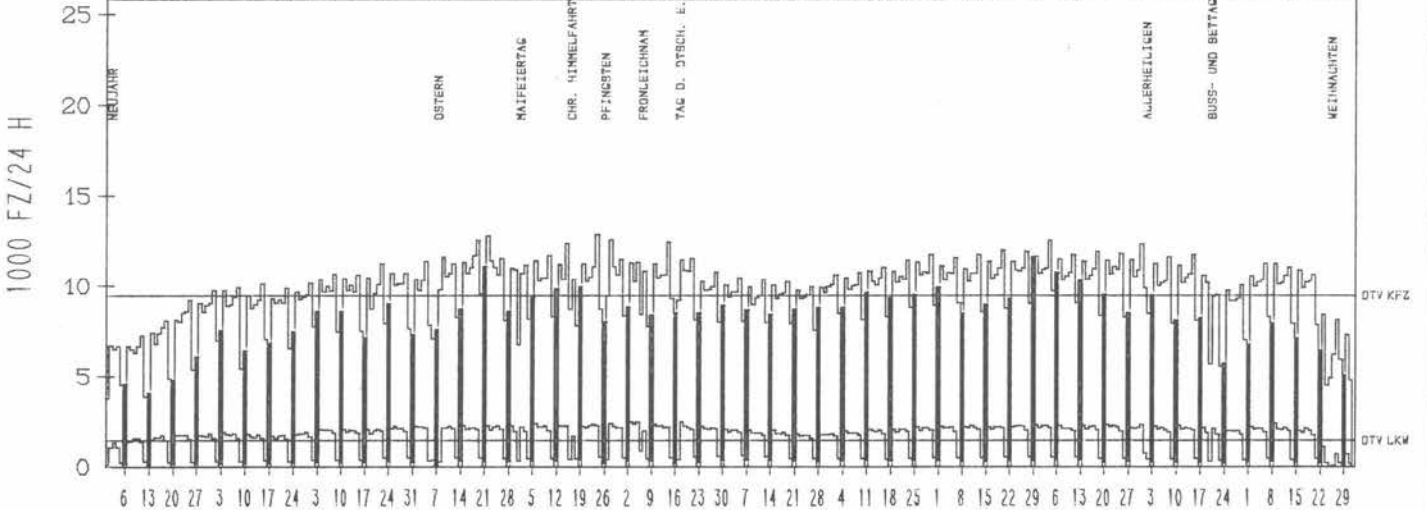


RICHTUNG OST

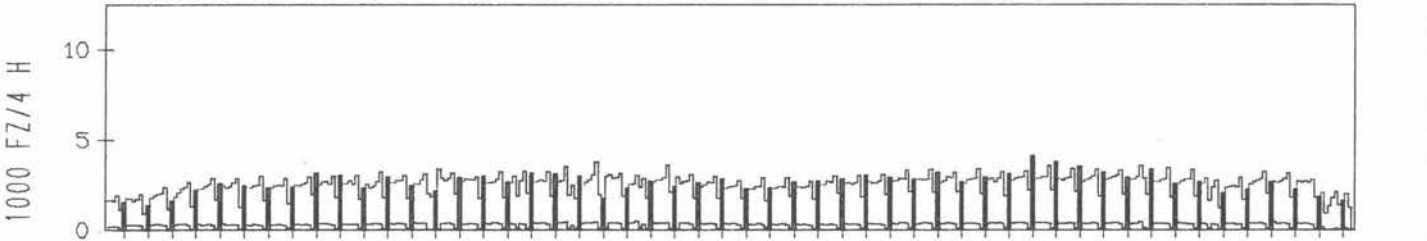
DTV KFZ	9487
DTV LKW	1483 = 15.63 %
MAX WERKTAG	12892 FR 24. 5.
MAX FER-WKTAG	12461 FR 14. 6.
MAX SO+FEITAG	11633 SO 29. 9.

TAEGLICHE VERKEHRSMENGE

JAN	FEB	MRZ	APR	MAI	JUN	JUL	AUG	SEP	OKT	NOV	DEZ
-----	-----	-----	-----	-----	-----	-----	-----	-----	-----	-----	-----



VERKEHRSMENGE 15-19 UHR



JAHRESGANGLINIEN 1985

ZST: RIEPE

LAND:
STRASSE
KM:
NETZKNOTEN:

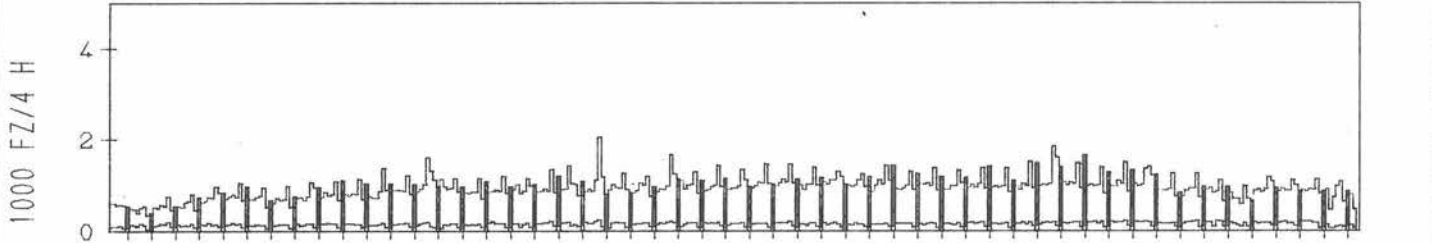
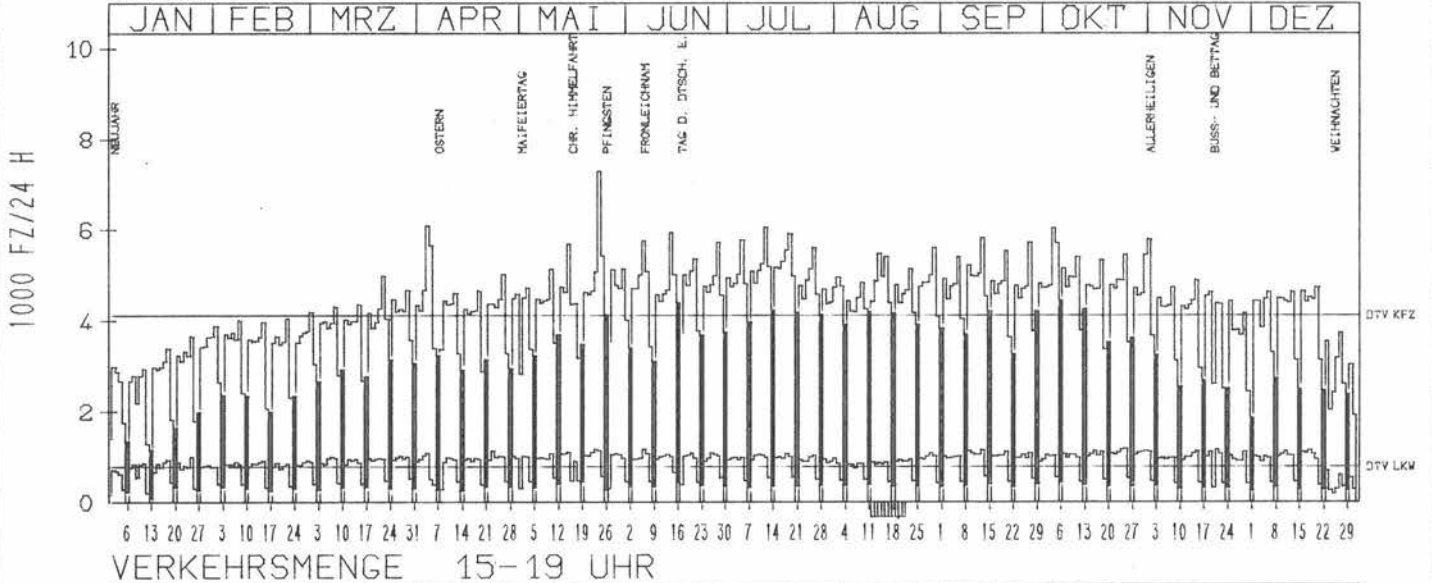
NIEDERSACHSEN
A 31
21.5

NR.: 2610 3 350

RICHTUNG NÖRD

DTV KFZ 4108
DTV LKW 779 = 18.96 %
MAX WERKTAG 7279 FR 24. 5.
MAX FER-WKTAG 6080 DO 4. 4.
MAX SO+FEITAG 5651 FR 5. 4.

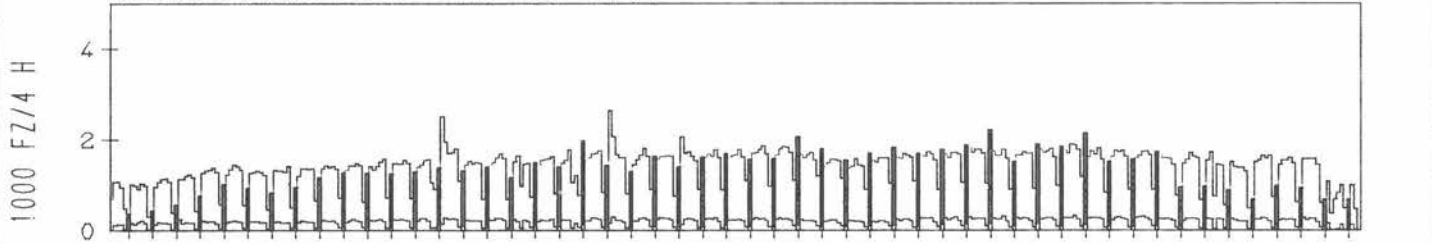
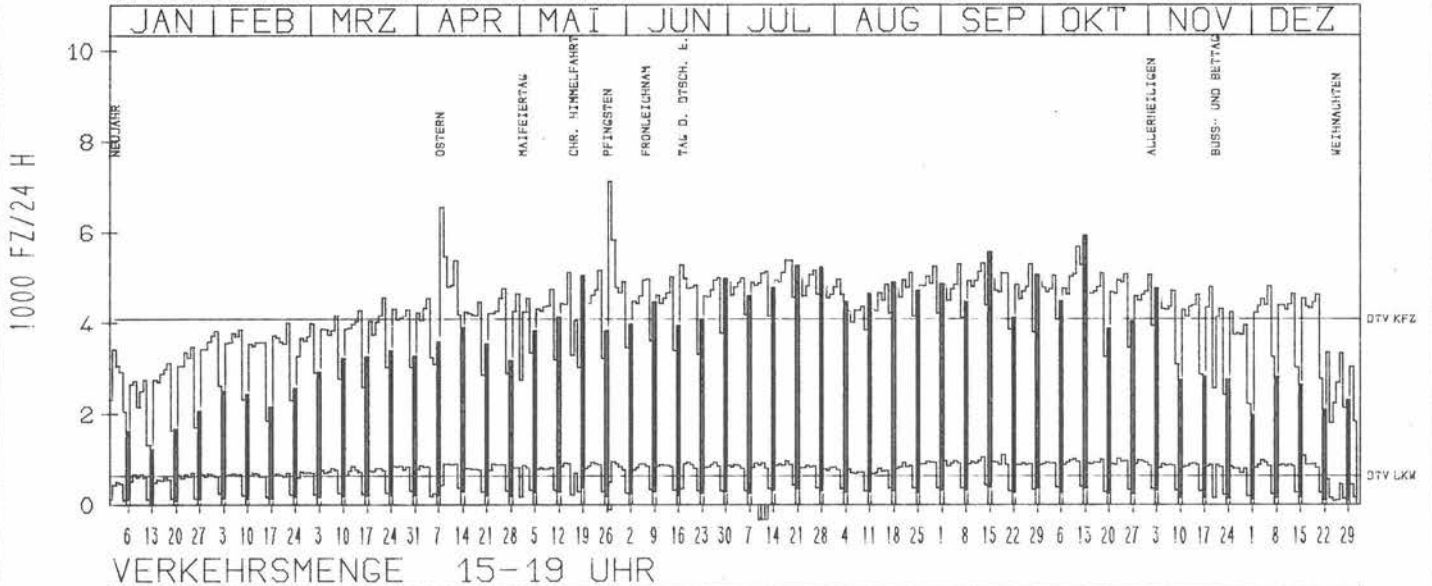
TAEGLICHE VERKEHRSMENGE



RICHTUNG SÜED

DTV KFZ 4091
DTV LKW 642 = 15.68 %
MAX WERKTAG 5678 FR 11. 10.
MAX FER-WKTAG 5830 DI 28. 5.
MAX SO+FEITAG 7111 MO 27. 5.

TAEGLICHE VERKEHRSMENGE



JAHRESGANGLINIEN

1985

ZST: AK DUISBURG/OBERH. (OS

LAND: NORDRHEIN-WESTFALEN

STRASSE: A 42

KM: 18.4

NETZKNOTEN: 4506 111

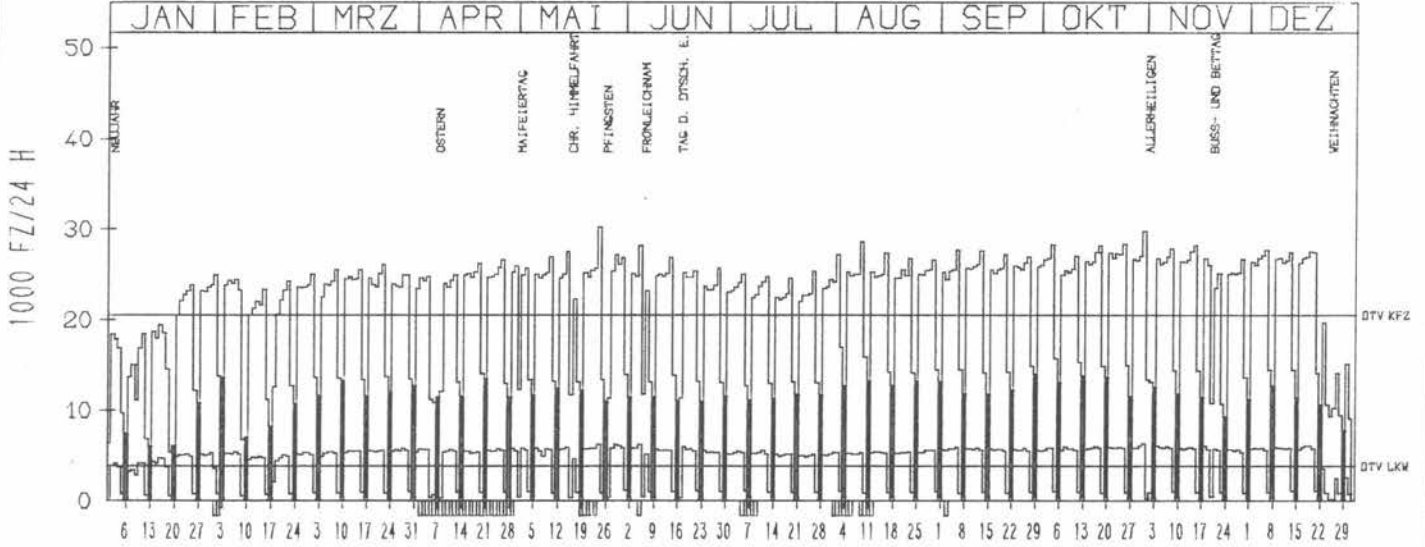
4507 205

NR.: 4506 5 024

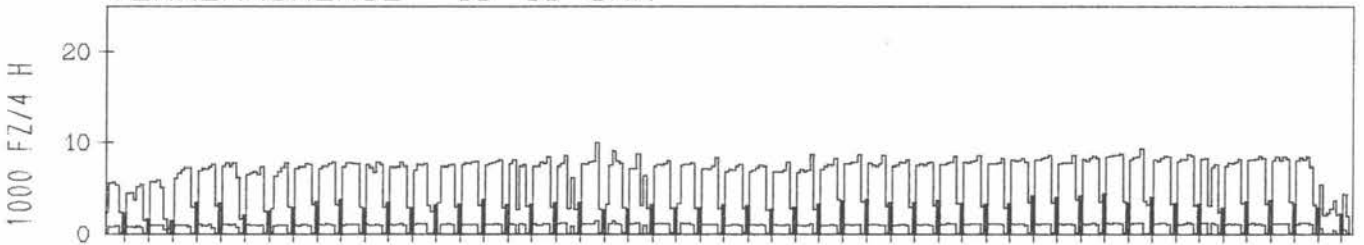
RICHTUNG OST

DTV KFZ	20477
DTV LKW	3835 = 18.73 %
MAX WERKTAG	30192 FR 24. 5.
MAX FER-WKTAG	27675 FR 6. 9.
MAX SO+FEITAG	13907 SO 29. 9.

TAEGLICHE VERKEHRSMENGE



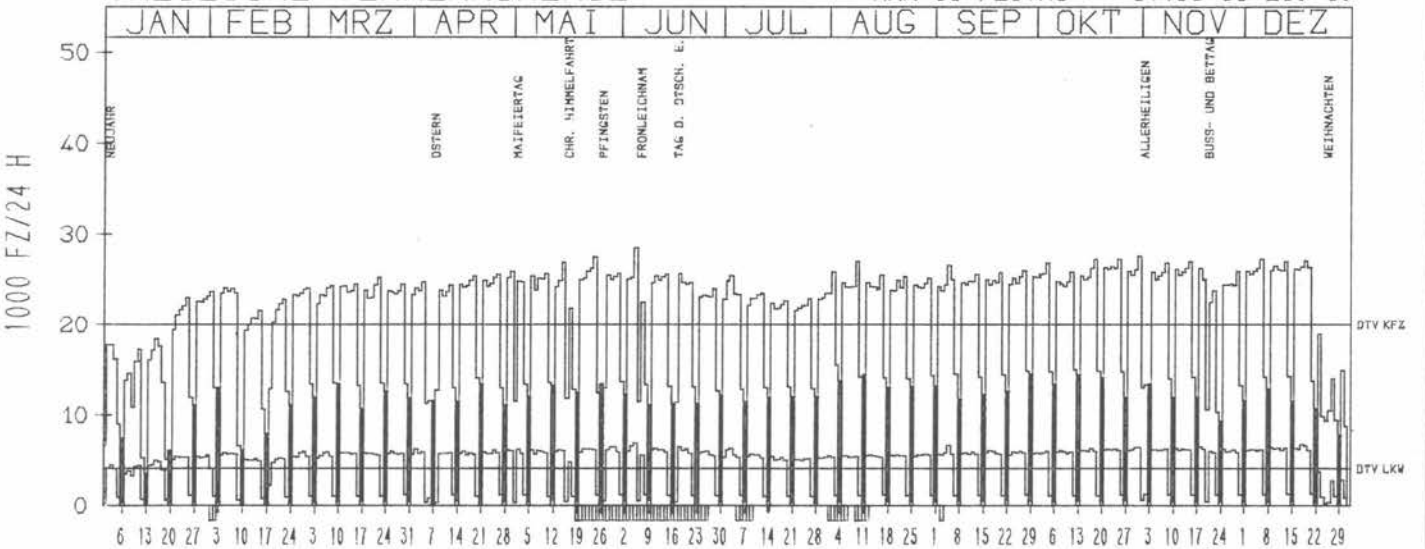
VERKEHRSMENGE 15-19 UHR



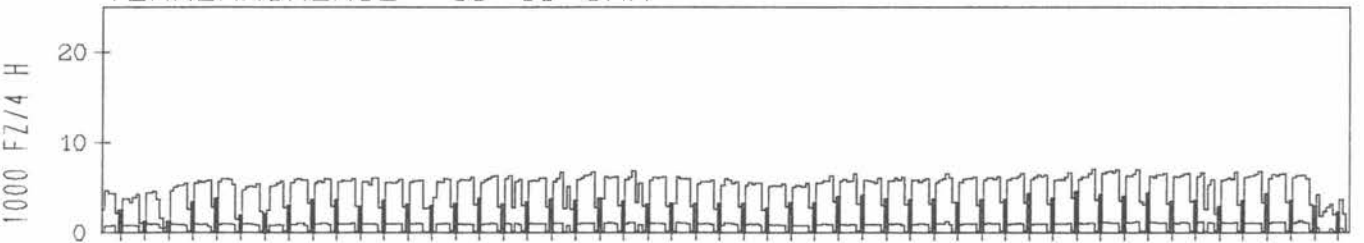
RICHTUNG WEST

DTV KFZ	20055
DTV LKW	4089 = 20.39 %
MAX WERKTAG	27627 DO 31. 10.
MAX FER-WKTAG	26599 DO 5. 9.
MAX SO+FEITAG	14485 SO 29. 9.

TAEGLICHE VERKEHRSMENGE



VERKEHRSMENGE 15-19 UHR



JAHRESGANGLINIEN

1985

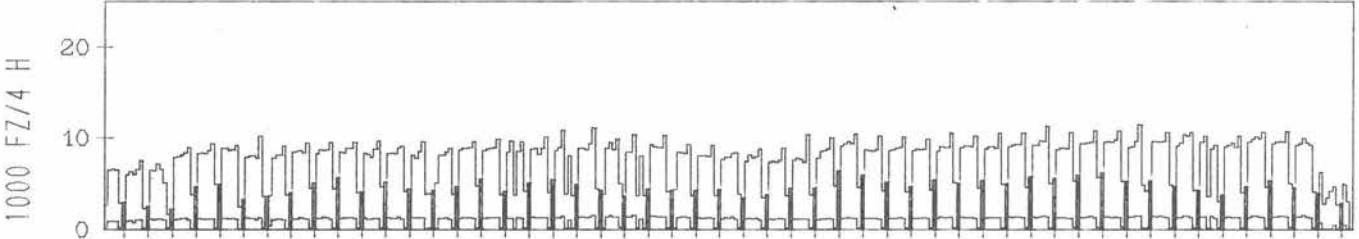
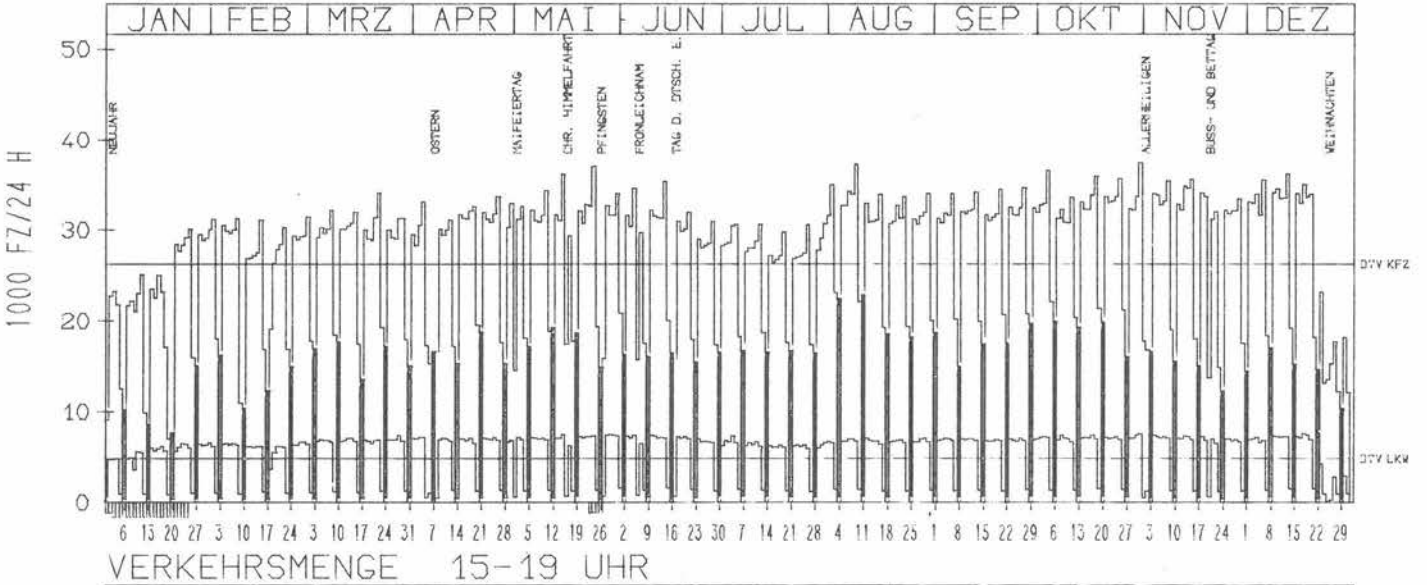
ZST: WANNE-EICKEL
NR.: 4408 5 116

LAND: NORDRHEIN-WESTFALEN
STRASSE: A 42
KM: 43.7
NETZKNOTEN:

RICHTUNG OST

DTV KFZ 26211
DTV LKW 4818 = 18.38 %
MAX WERKTAG 37416 DO 31.10.
MAX FER-WKTAG 37206 FR 9. 8.
MAX SO+FEITAG 22839 SO 11. 8.


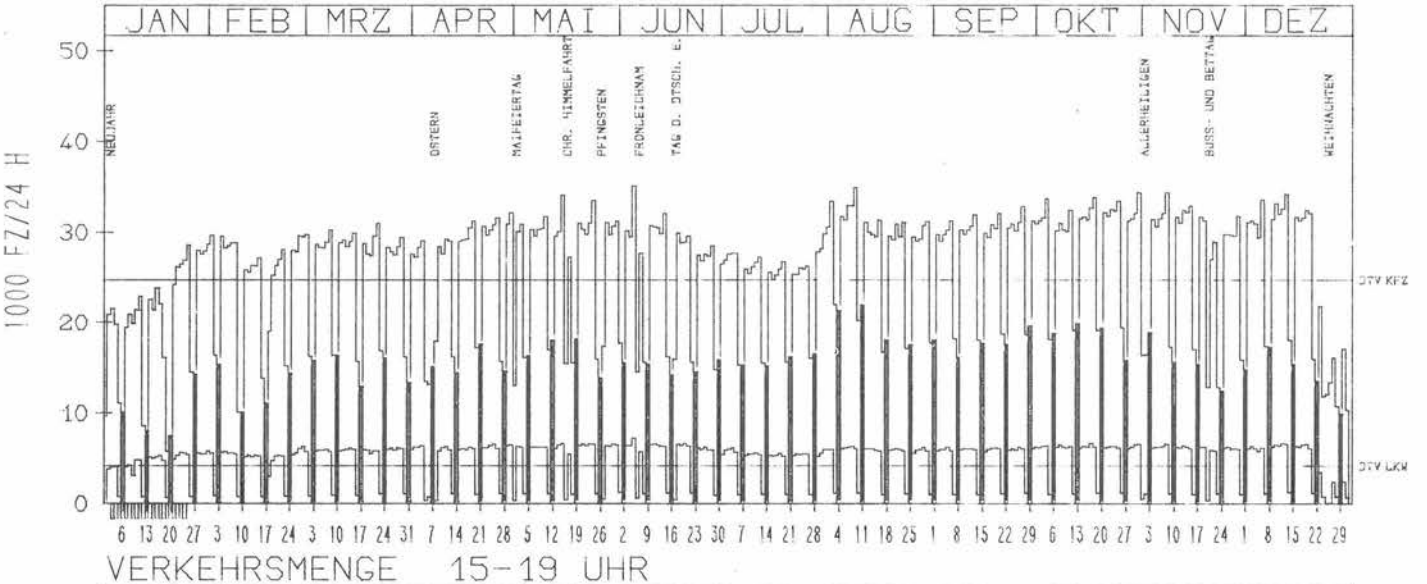
TAEGLICHE VERKEHRSMENGE



RICHTUNG WEST

DTV KFZ 24728
DTV LKW 4224 = 17.08 %
MAX WERKTAG 35112 MI 5. 6.
MAX FER-WKTAG 34879 FR 9. 8.
MAX SO+FEITAG 21967 SO 11. 8.

TAEGLICHE VERKEHRSMENGE



JAHRESGANGLINIEN 1985

ZST: ALBACHTEN

LAND:
STRASSE

NORDRHEIN-WESTFALEN

NR.: 4011 5 109

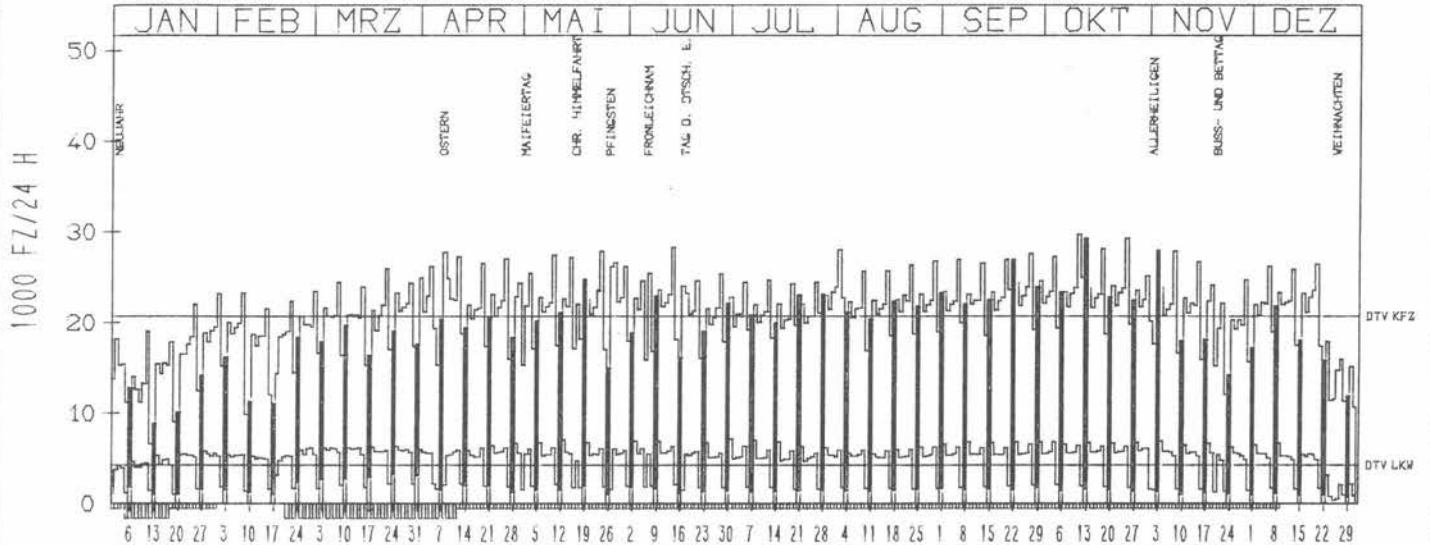
KM:
NETZKNOTEN:

A 43
6.7

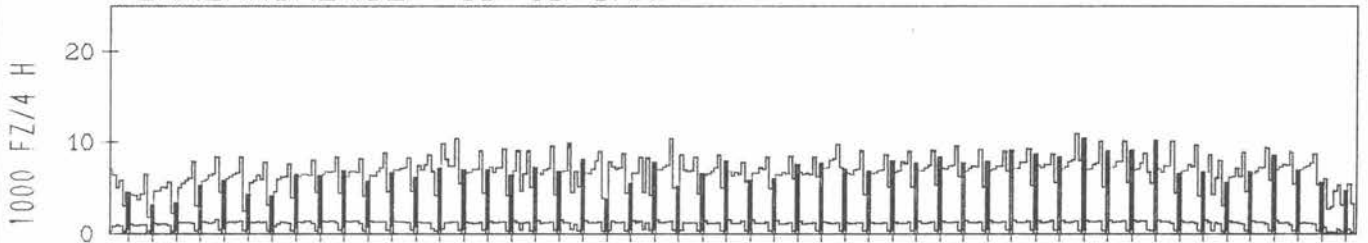
RICHTUNG SUED

DTV KFZ 20683
DTV LKW 4302 = 20.80 %
MAX WERKTAG 29670 FR 11. 10.
MAX FER-WKTAG 28202 FR 14. 6.
MAX SO+FEITAG 29226 SO 13. 10.

TAEGLICHE VERKEHRSMENGE



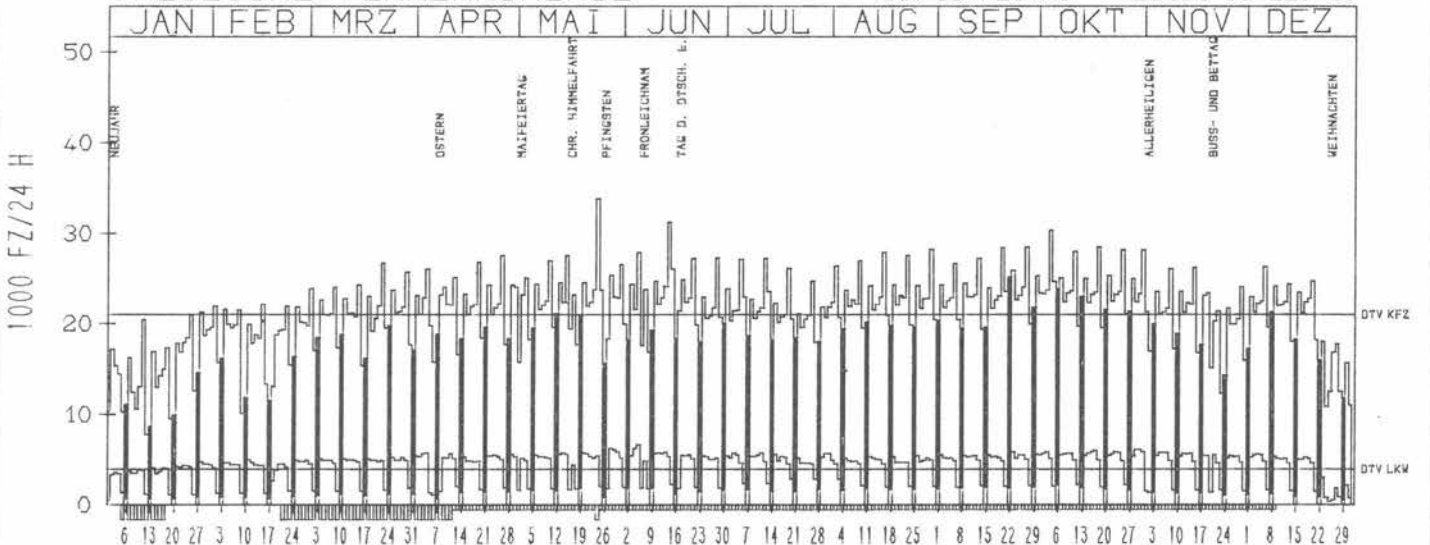
VERKEHRSMENGE 15-19 UHR



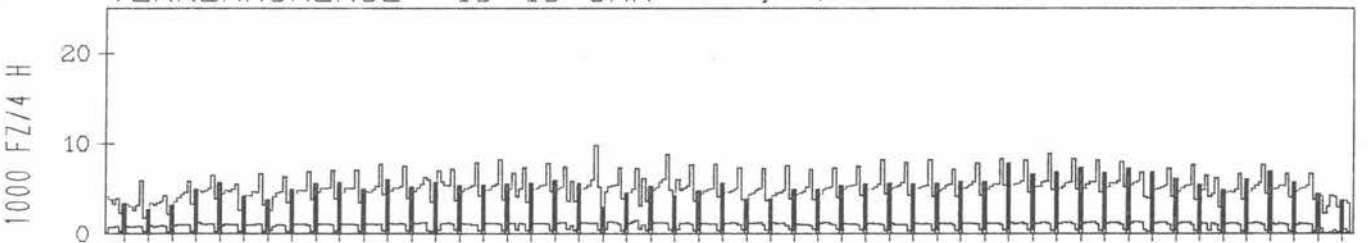
RICHTUNG NORD

DTV KFZ 21001
DTV LKW 3925 = 18.69 %
MAX WERKTAG 30342 FR 4. 10.
MAX FER-WKTAG 31219 FR 14. 6.
MAX SO+FEITAG 25191 SO 22. 9.

TAEGLICHE VERKEHRSMENGE



VERKEHRSMENGE 15-19 UHR



JAHRESGANGLINIEN

1985

ZST: HERNE

LAND: NORDRHEIN-WESTFALEN

A 43

NR.: 4409 5 107

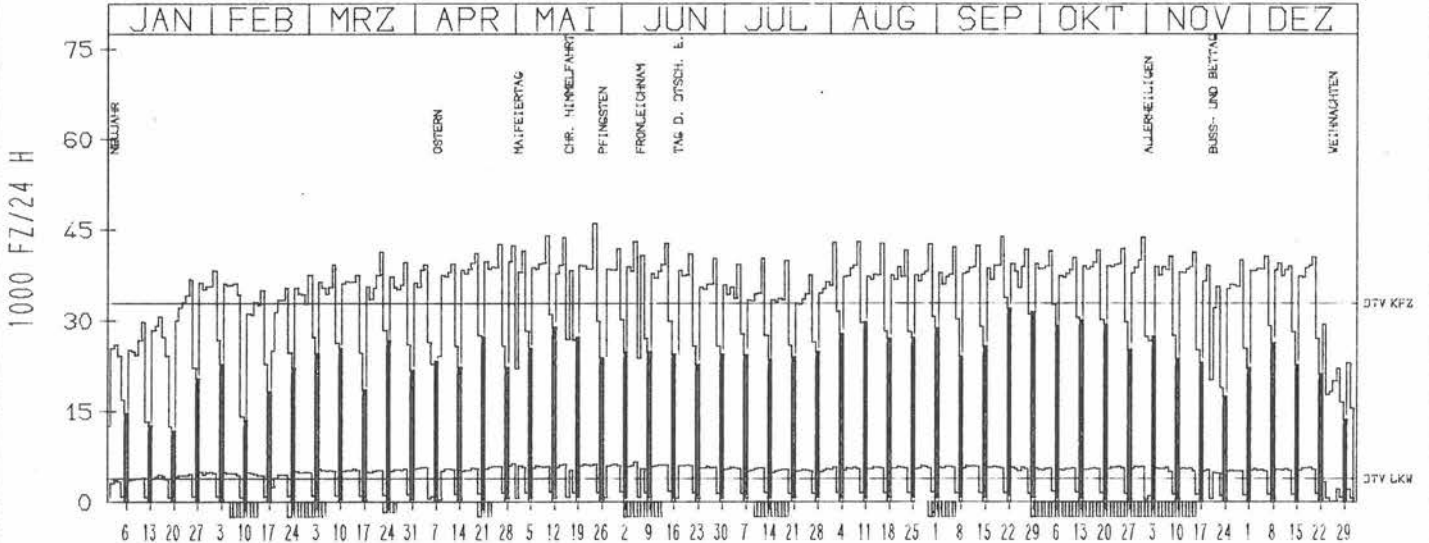
KM: 28.8

NETZKNOTEN:

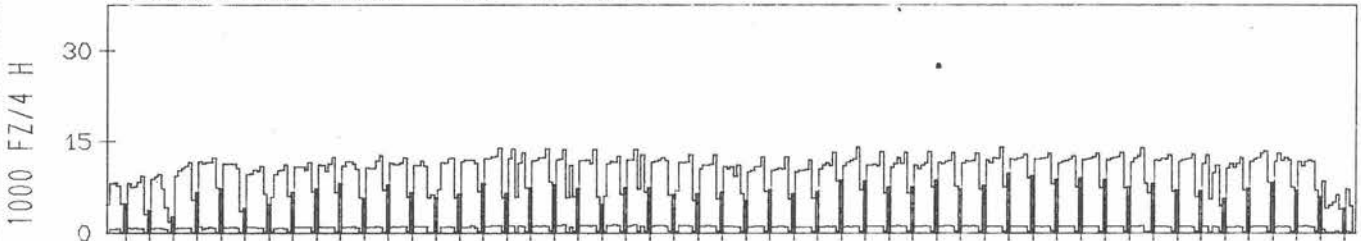
RICHTUNG NÖRD

DTV KFZ 32910
 DTV LKW 3895 = 11.84 %
 MAX WERKTAG 46009 FR 24. 5.
 MAX FER-WKTAG 42995 FR 9. 8.
 MAX SO+FEITAG 31978 SO 22. 9.

TÄGLICHE VERKEHRSMENGE



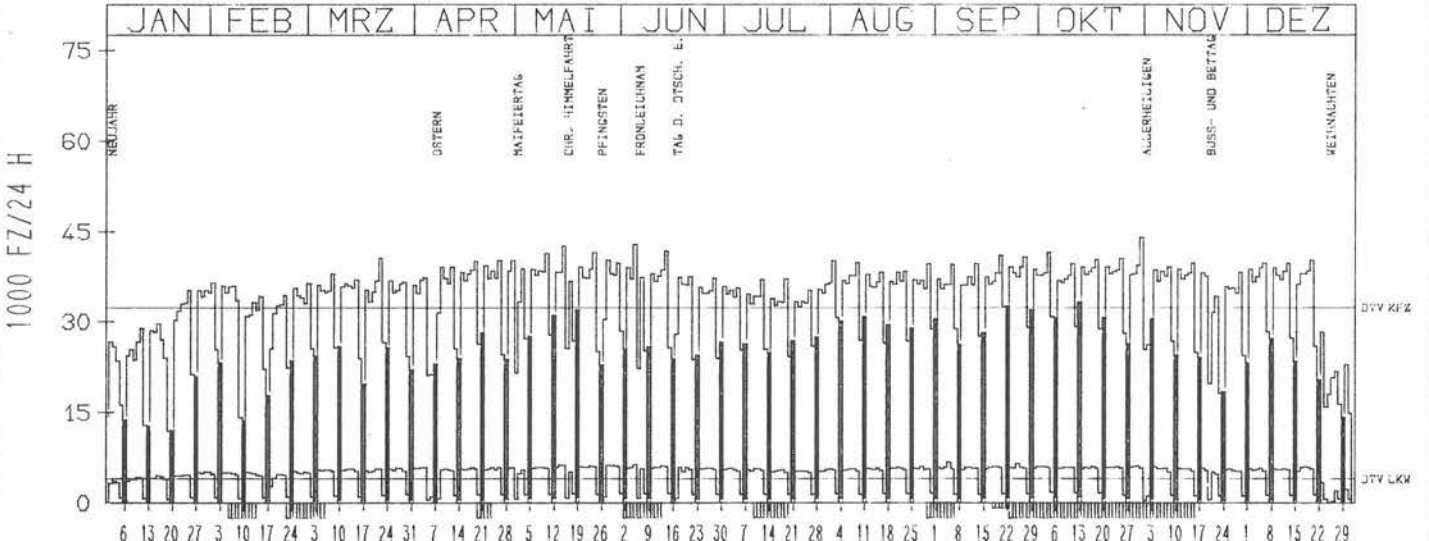
VERKEHRSMENGE 15-19 UHR



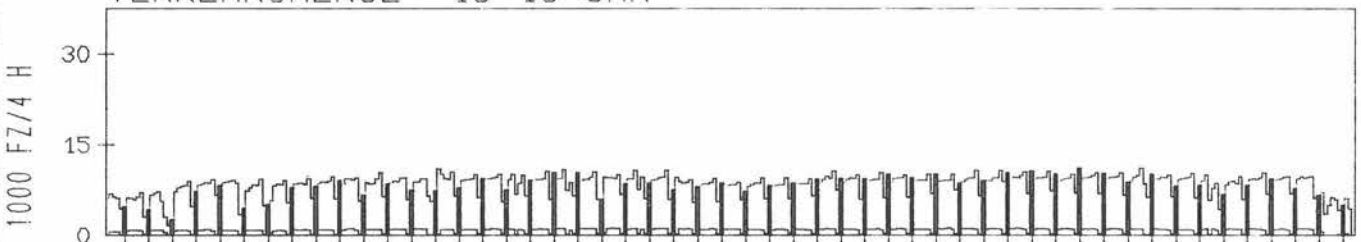
RICHTUNG SÜED

DTV KFZ 32419
 DTV LKW 4003 = 12.35 %
 MAX WERKTAG 42672 MI 15. 5.
 MAX FER-WKTAG 41799 FR 14. 6.
 MAX SO+FEITAG 32679 SO 22. 9.

TÄGLICHE VERKEHRSMENGE



VERKEHRSMENGE 15-19 UHR



JAHRESGANGLINIEN 1985

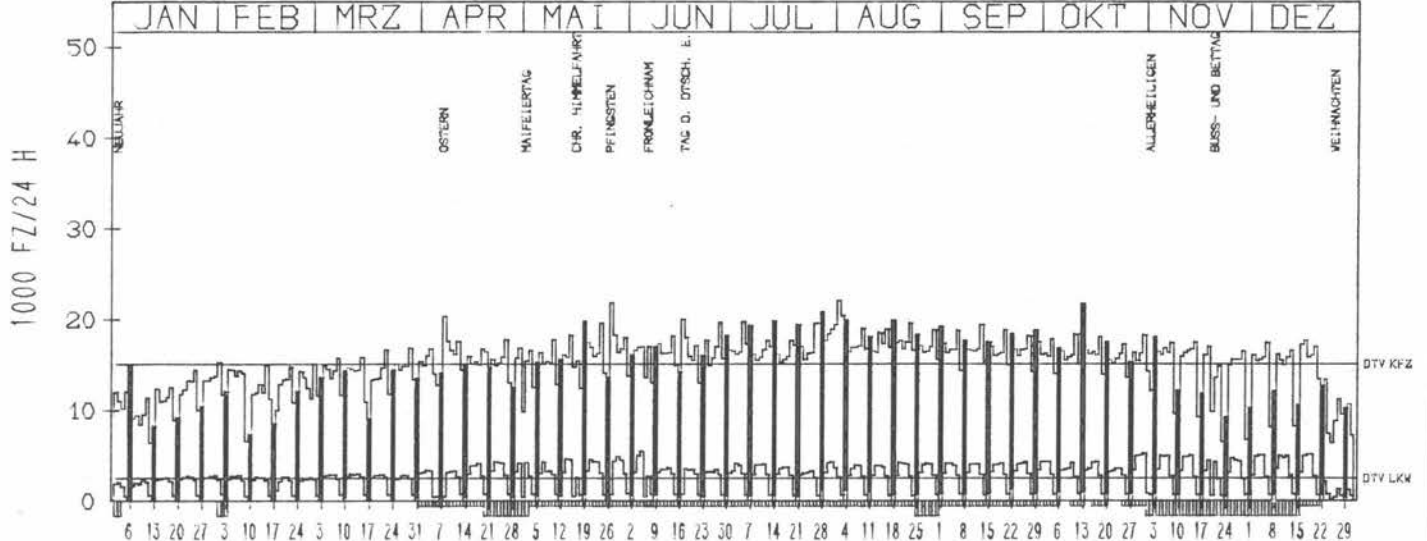
ZST: AK AACHEN (SÜED)
NR.: 5103 5 020

LAND: NORDRHEIN-WESTFALEN
STRASSE: A 44
KM: 10.3
NETZKNOTEN: 5202 037
5103 027

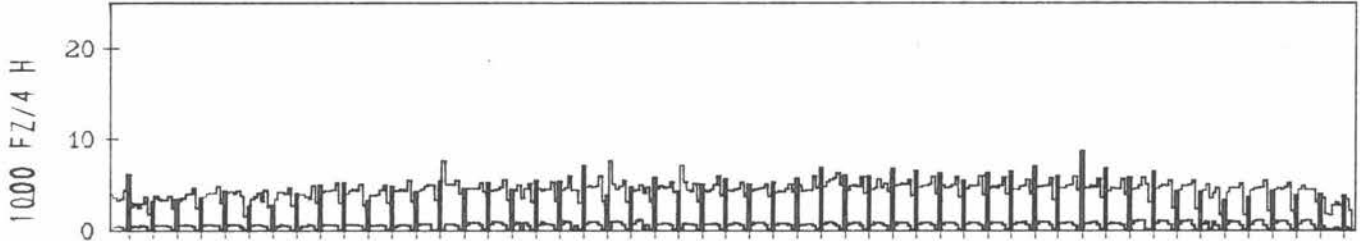
RICHTUNG OST

DTV KFZ 15104
DTV LKW 2482 = 16.43 %
MAX WERKTAG 19602 FR 24. 5.
MAX FER-WKTAG 22074 FR 2. 8.
MAX SO+FEITAG 21811 MO 27. 5.

TAEGLICHE VERKEHRSMENGE



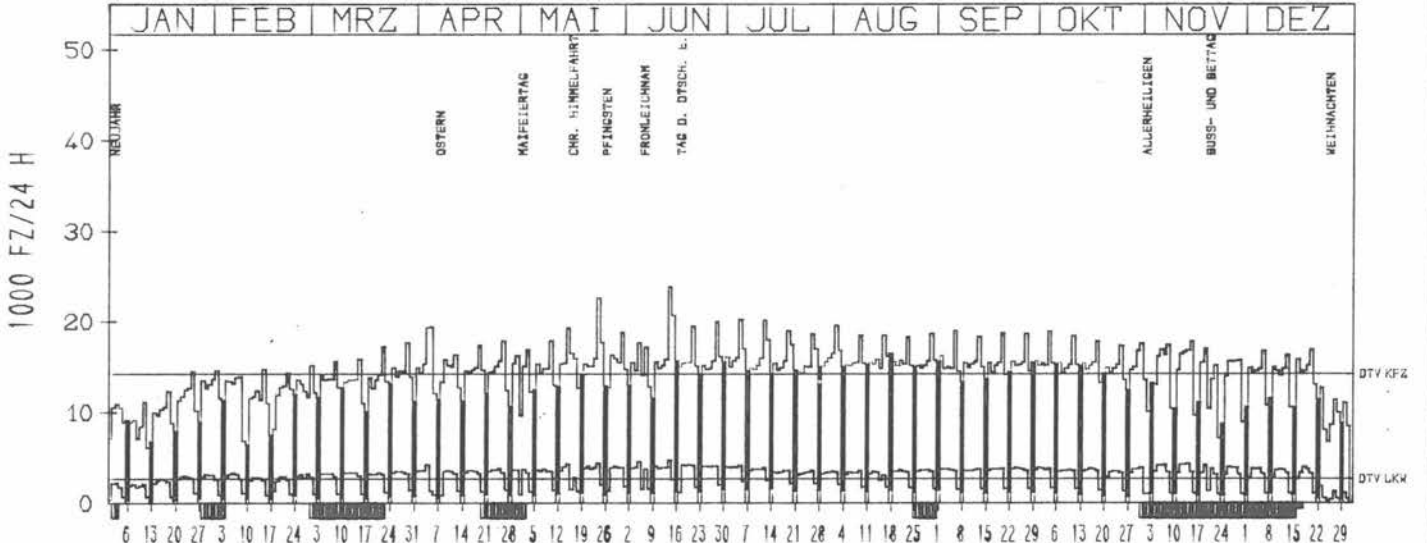
VERKEHRSMENGE 15-19 UHR



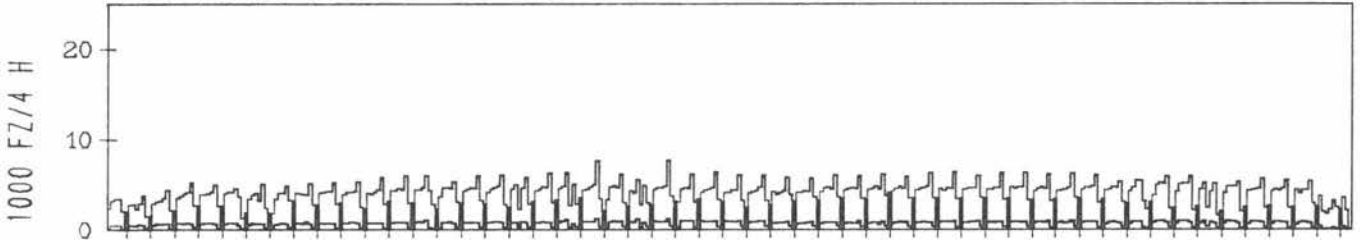
RICHTUNG WEST

DTV KFZ 14293
DTV LKW 2716 = 19.01 %
MAX WERKTAG 22665 FR 24. 5.
MAX FER-WKTAG 23920 FR 14. 6.
MAX SO+FEITAG 19469 FR 5. 4.

TAEGLICHE VERKEHRSMENGE



VERKEHRSMENGE 15-19 UHR



JAHRESGANGLINIEN 1985

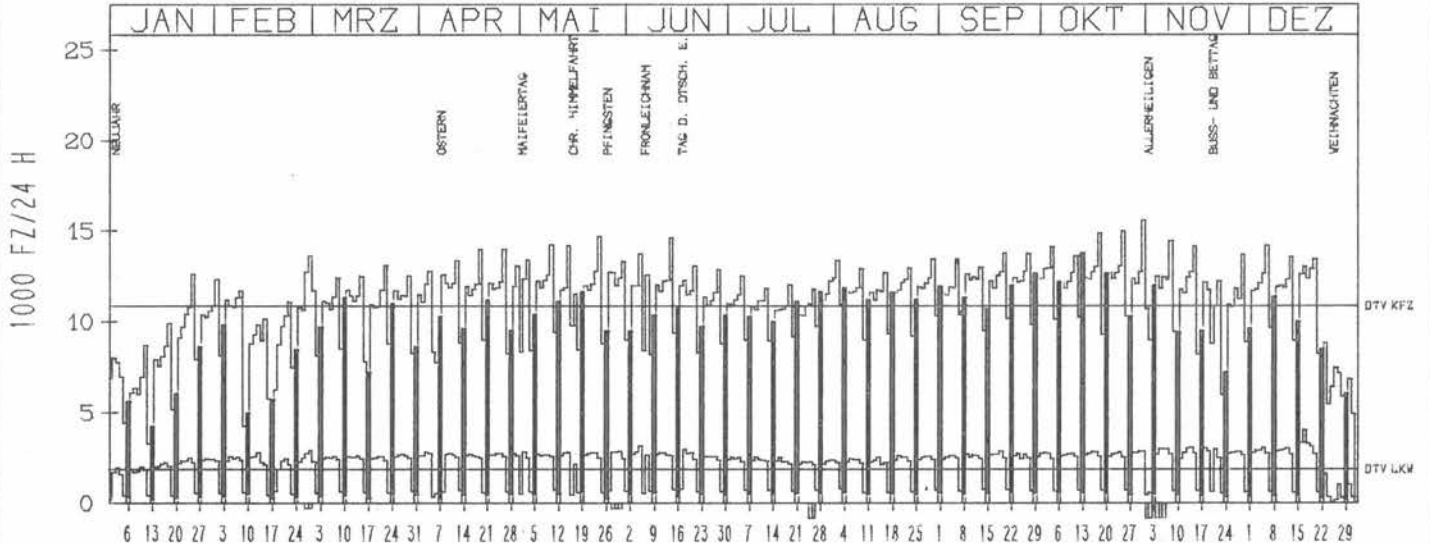
ZST: JUELICH-MERSCH
 NR.: 5004 5 017

LAND: NORDRHEIN-WESTFALEN
 STRASSE: A 44
 KM: 34.7
 NETZKNOTEN: 5004 037
 4904 044

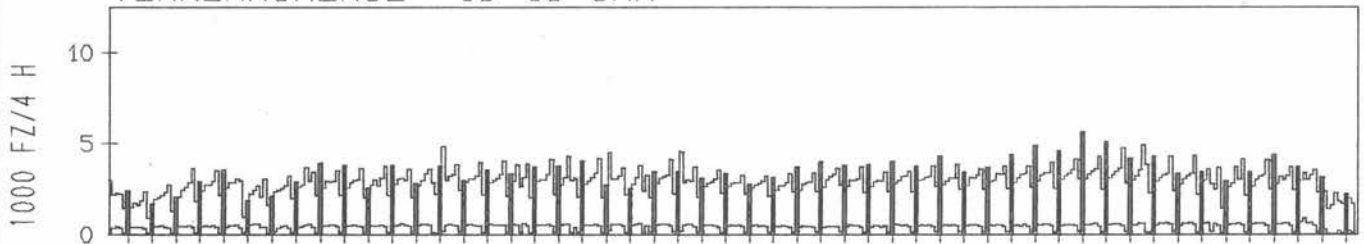
RICHTUNG WEST

DTV KFZ 10875
 DTV LKW 1897 = 17.44 %
 MAX WERKTAG 15583 DO 31. 10.
 MAX FER-WKTAG 14599 FR 14. 6.
 MAX SO+FEITAG 13779 SO 13. 10.

TAEGLICHE VERKEHRSMENGE



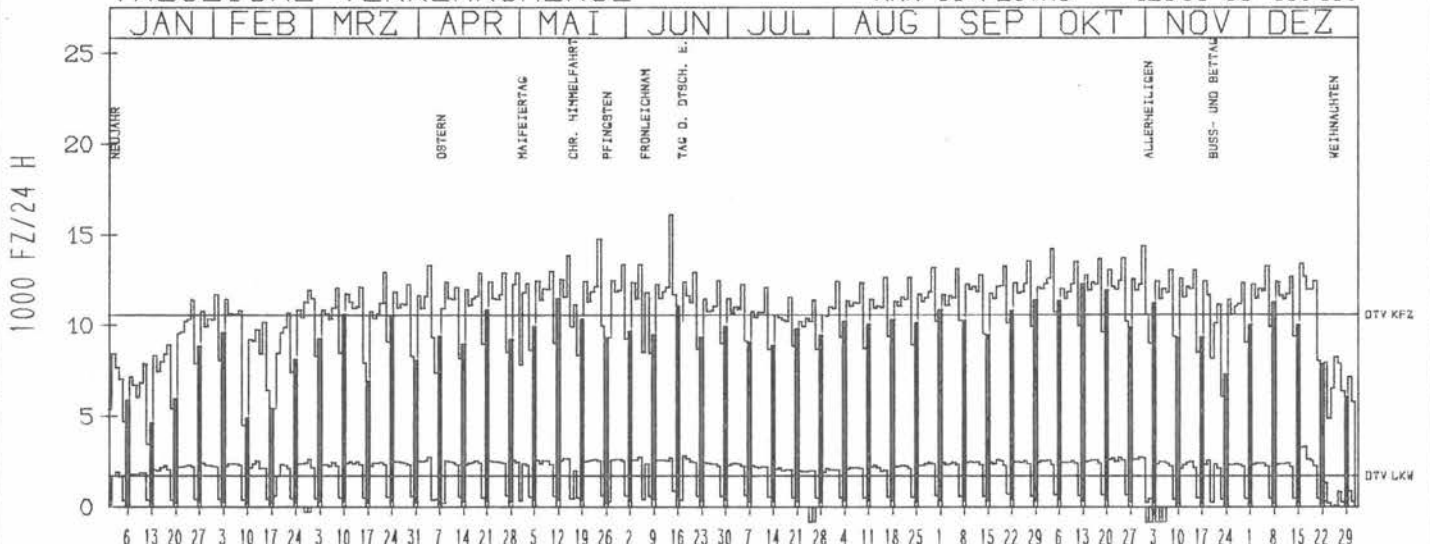
VERKEHRSMENGE 15-19 UHR



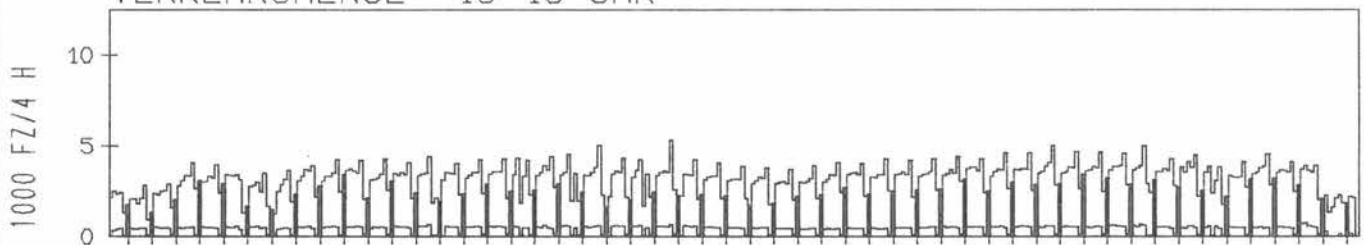
RICHTUNG OST

DTV KFZ 10586
 DTV LKW 1723 = 16.28 %
 MAX WERKTAG 14804 FR 24. 5.
 MAX FER-WKTAG 16148 FR 14. 6.
 MAX SO+FEITAG 12311 SO 13. 10.

TAEGLICHE VERKEHRSMENGE



VERKEHRSMENGE 15-19 UHR



JAHRESGANGLINIEN 1985

ZST: SØEST

LAND:
STRASSE
KM:
NETZKNOTEN:

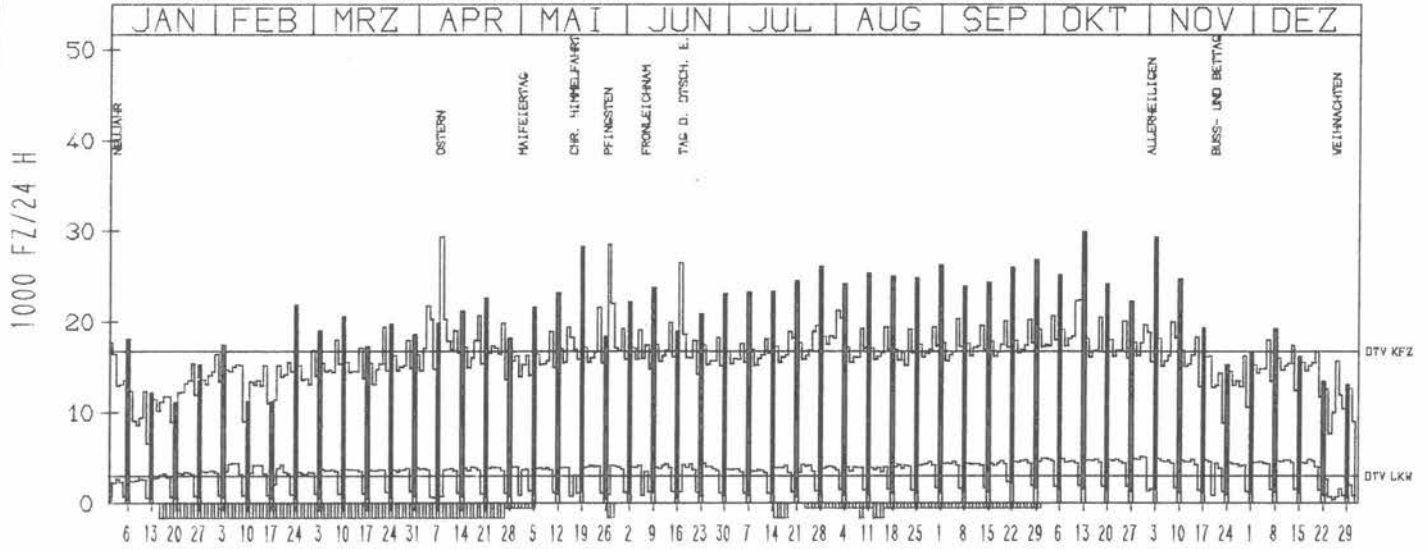
NORDRHEIN-WESTFALEN
A 44
119.8

NR.: 4414 5 110

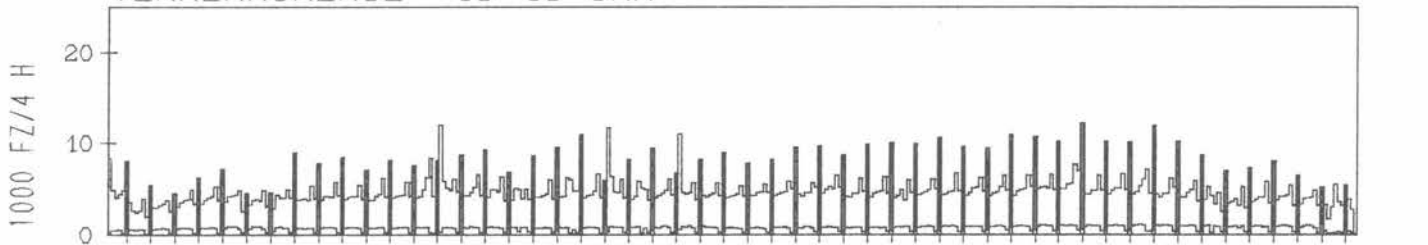
RICHTUNG WEST

DTV KFZ 16733
DTV LKW 3027 = 18.09 %
MAX WERKTAG 22450 SA 12.10.
MAX FER-WKTAG 21240 FR 2.8.
MAX SO+FEITAG 29870 SO 13.10.

TÄGLICHE VERKEHRSMENGE



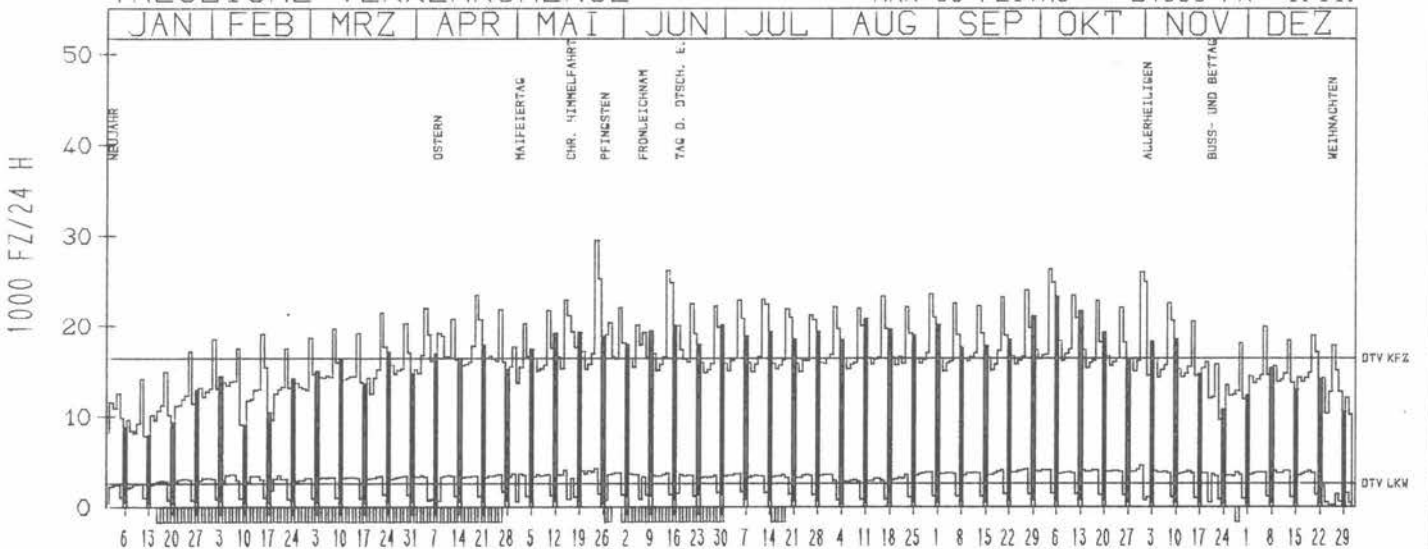
VERKEHRSMENGE 15-19 UHR



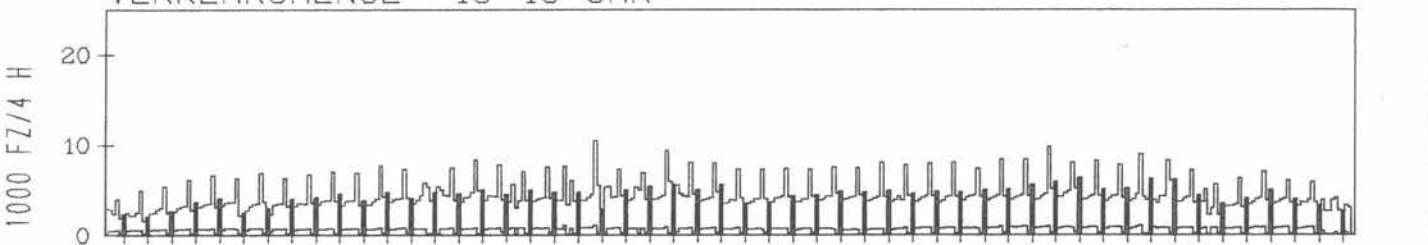
RICHTUNG ØST

DTV KFZ 16442
DTV LKW 2633 = 16.02 %
MAX WERKTAG 29501 FR 24.5.
MAX FER-WKTAG 23616 FR 30.8.
MAX SO+FEITAG 24939 FR 1.11.

TÄGLICHE VERKEHRSMENGE



VERKEHRSMENGE 15-19 UHR



JAHRESGANGLINIEN 1985

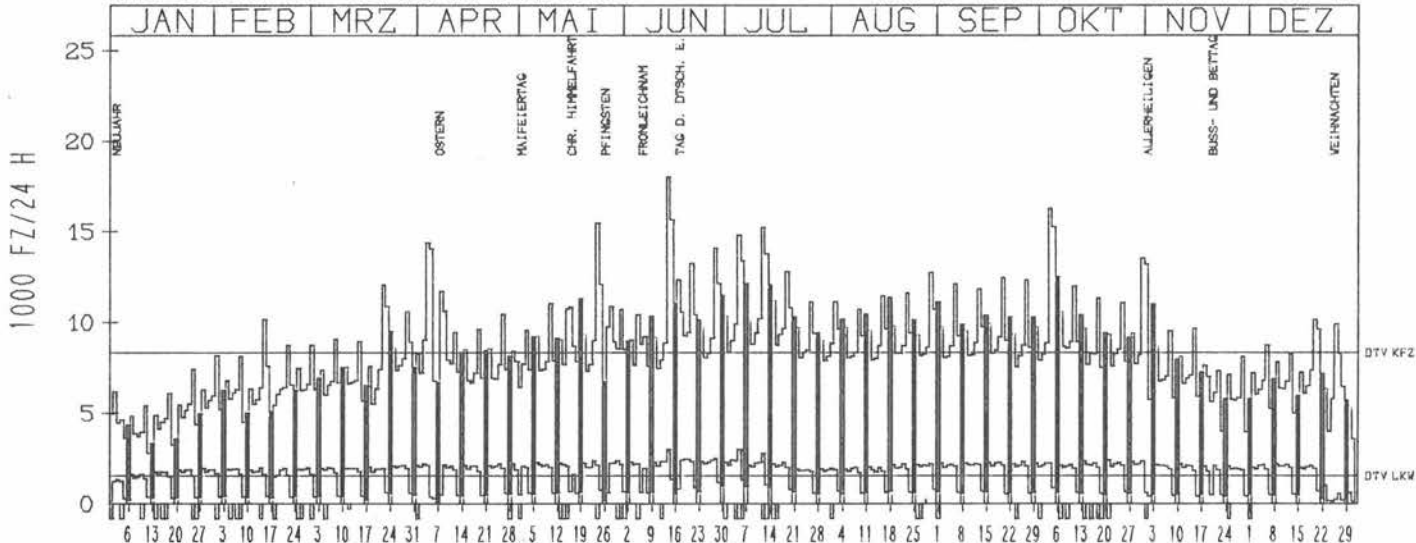
ZST: NIEDERELSUNGEN
NR.: 4521 6 866 (0866)

LAND: HESSEN
STRASSE: A 44
KM: 32.1
NETZKNOTEN: 4521 182
4520 021

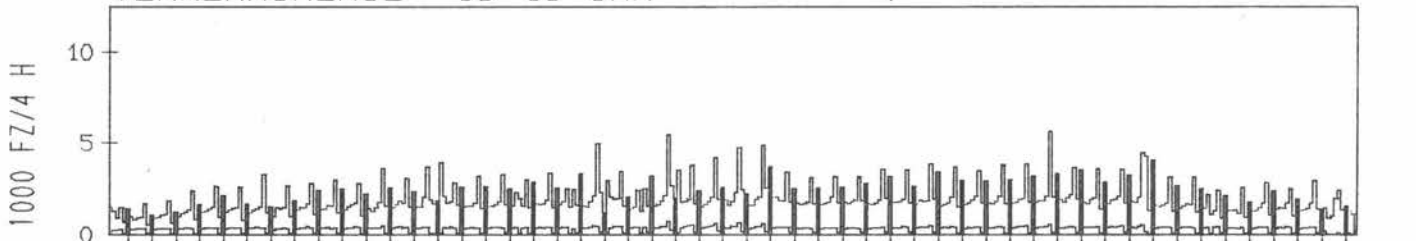
RICHTUNG OST

DTV KFZ 8322
DTV LKW 1547 = 18.59 %
MAX WERKTAG 16270 FR 4. 10.
MAX FER-WKTAG 17999 FR 14. 6.
MAX SO+FEITAG 14030 FR 5. 4.

TAEGLICHE VERKEHRSMENGE



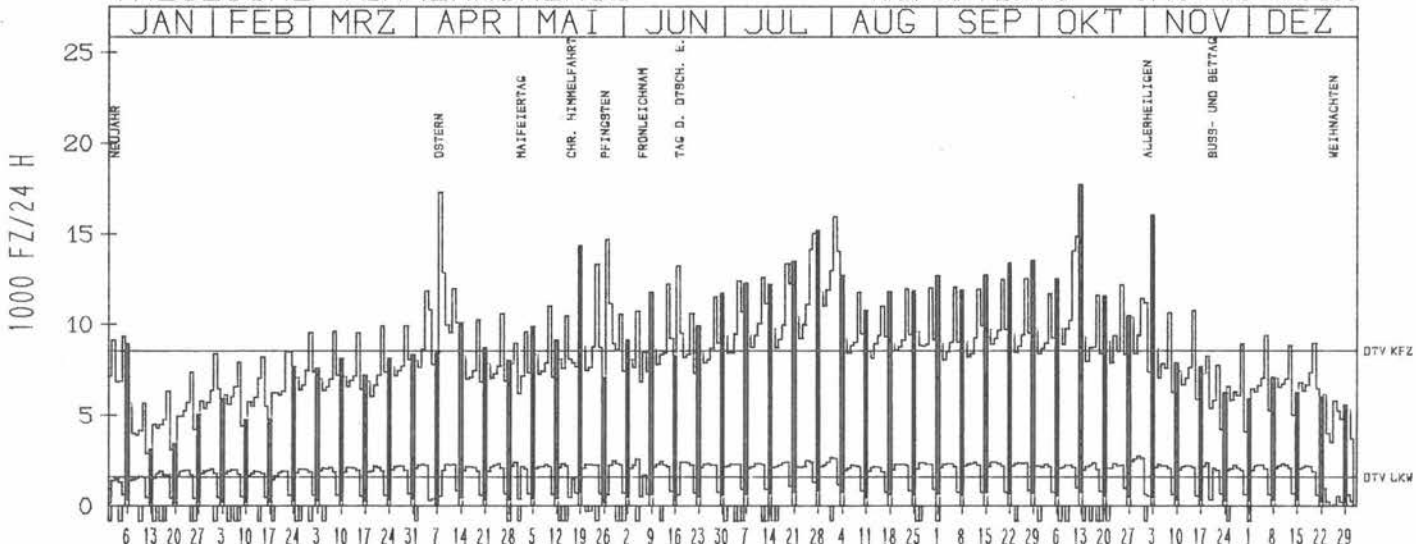
VERKEHRSMENGE 15-19 UHR



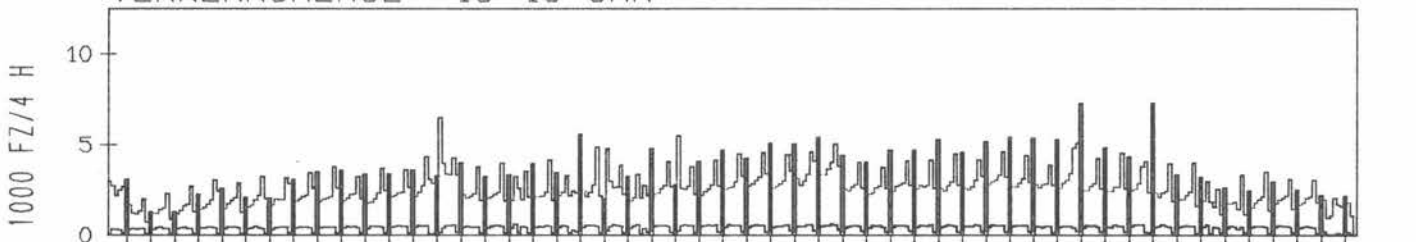
RICHTUNG WEST

DTV KFZ 8532
DTV LKW 1618 = 18.96 %
MAX WERKTAG 14893 SA 12. 10.
MAX FER-WKTAG 15960 FR 2. 8.
MAX SO+FEITAG 17705 SO 13. 10.

TAEGLICHE VERKEHRSMENGE



VERKEHRSMENGE 15-19 UHR



JAHRESGANGLINIEN 1985

ZST: DÖRTMUND-SUED
 NR.: 4511 5 104

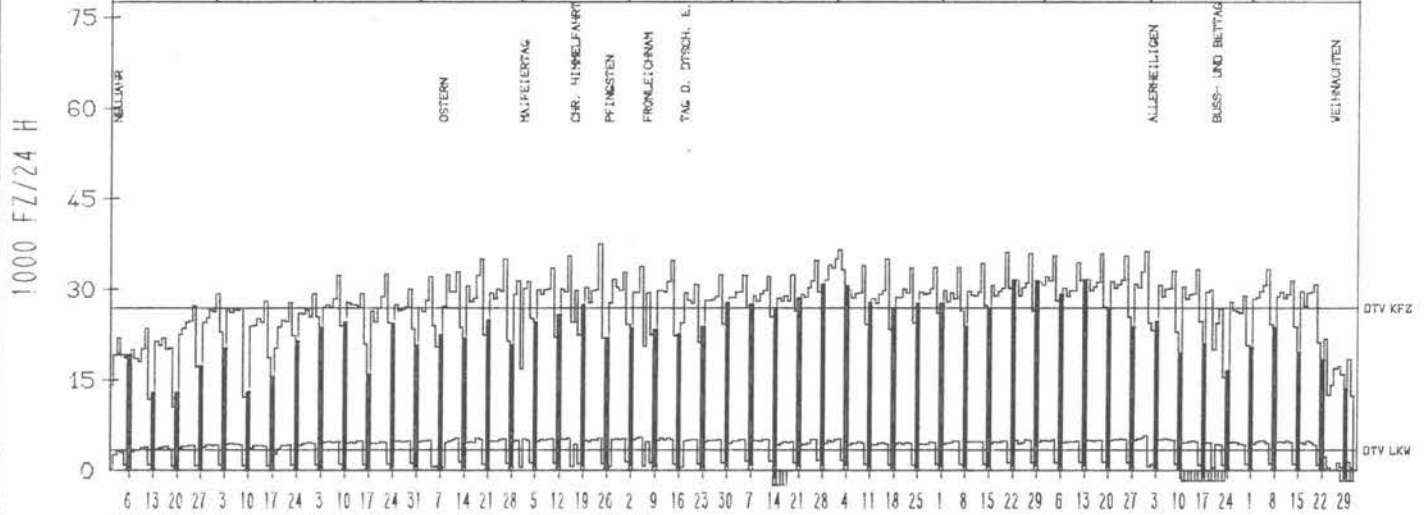
LAND: NÖRDRHEIN-WESTFALEN
 STRASSE: A 45
 KM: 23.0
 NETZKNOTEN:

RICHTUNG NÖRD

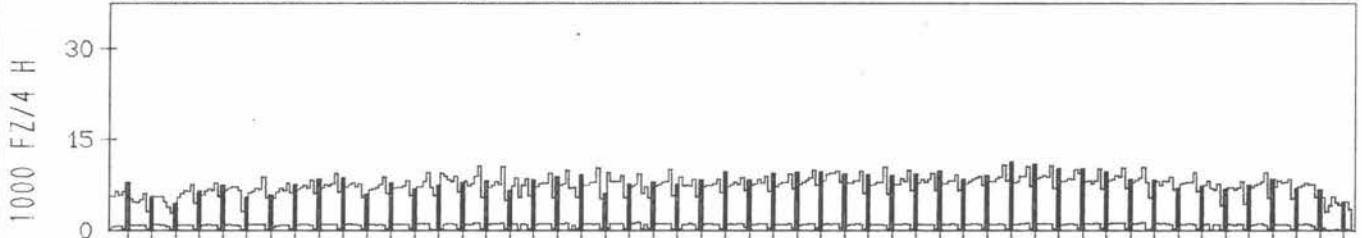
DTV KFZ 26916
 DTV LKW 3392 = 12.00 %
 MAX WERKTAG 37518 FR 24. 5.
 MAX FER-WKTAG 36481 FR 2. 3.
 MAX SO+FEITAG 31456 SO 22. 9.

TÄGLICHE VERKEHRSMENGE

JAN | FEB | MRZ | APR | MAI | JUN | JUL | AUG | SEP | OKT | NOV | DEZ



VERKEHRSMENGE 15-19 UHR

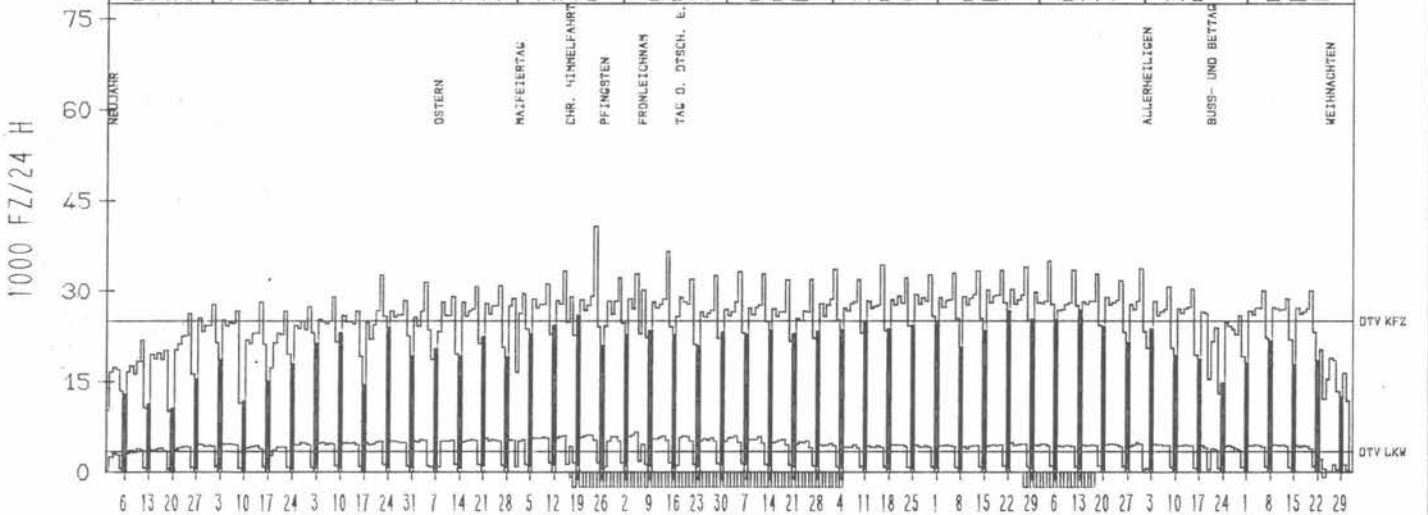


RICHTUNG SUED

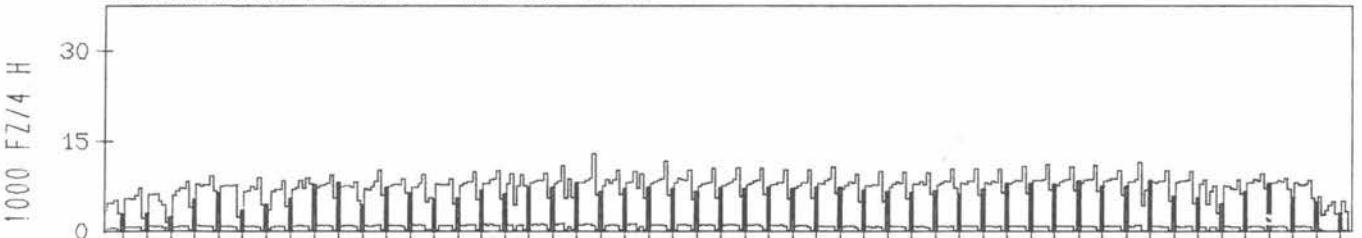
DTV KFZ 25002
 DTV LKW 3432 = 13.73 %
 MAX WERKTAG 33733 DO 31. 10.
 MAX FER-WKTAG 34396 FR 16. 8.
 MAX SO+FEITAG 26596 SO 22. 9.

TÄGLICHE VERKEHRSMENGE

JAN | FEB | MRZ | APR | MAI | JUN | JUL | AUG | SEP | OKT | NOV | DEZ



VERKEHRSMENGE 15-19 UHR



JAHRESGANGLINIEN 1985

ZST: FREUDENBERG

LAND:
STRASSE
KM:
NETZKNOTEN:

NORDRHEIN-WESTFALEN
A 45
101.2

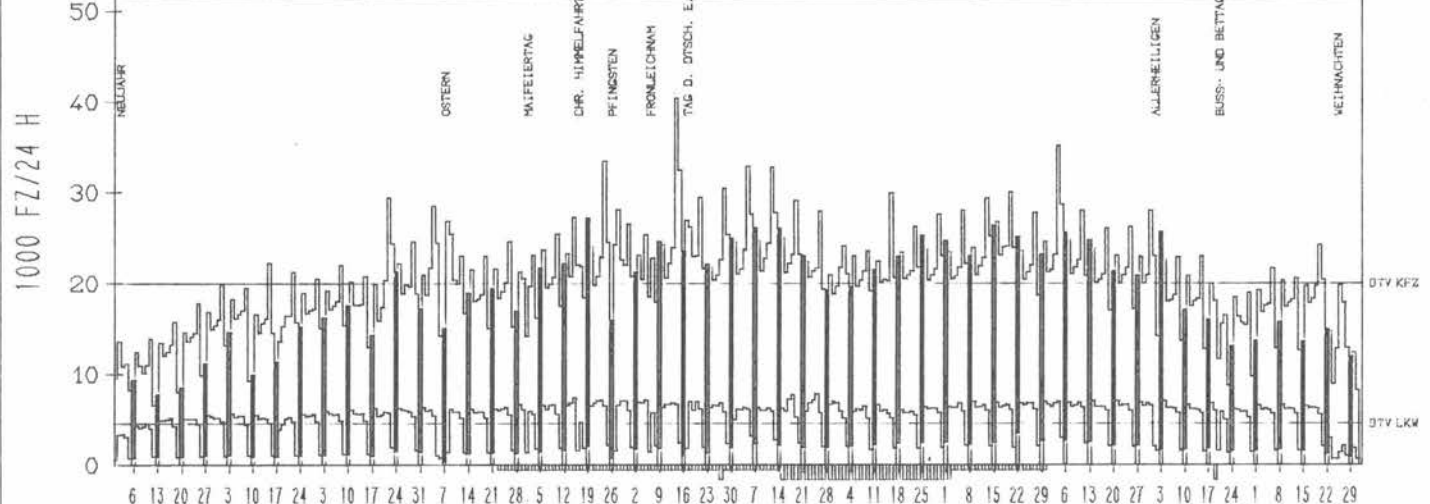
NR.: 5113 5 106

RICHTUNG SUED

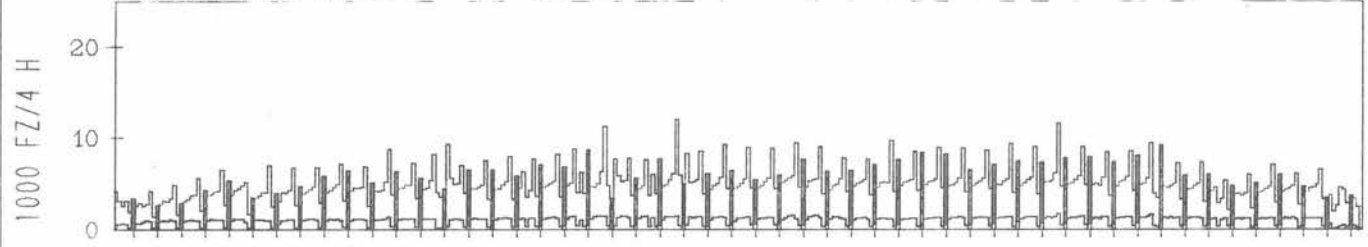
DTV KFZ	20016
DTV LKW	4561 = 22.78 %
MAX WERKTAG	35110 FR 4. 10.
MAX FER-WKTAG	40378 FR 14. 6.
MAX SO+FEITAG	27117 SO 19. 5.

TAEGLICHE VERKEHRSMENGE

JAN	FEB	MRZ	APR	MAI	JUN	JUL	AUG	SEP	OKT	NOV	DEZ
-----	-----	-----	-----	-----	-----	-----	-----	-----	-----	-----	-----



VERKEHRSMENGE 15-19 UHR

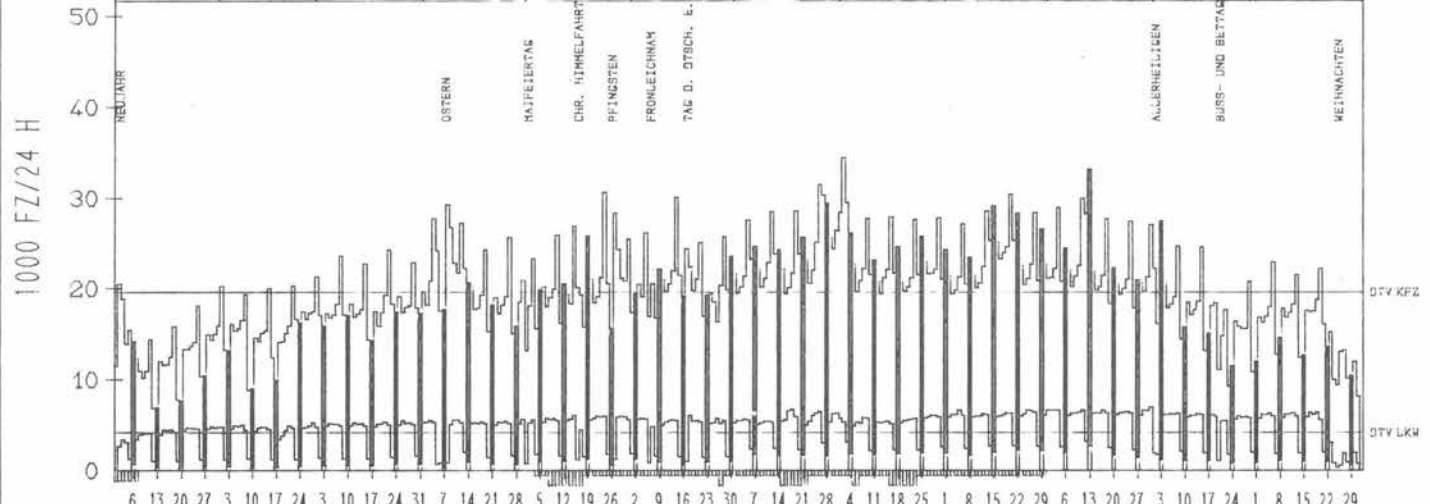


RICHTUNG NORD

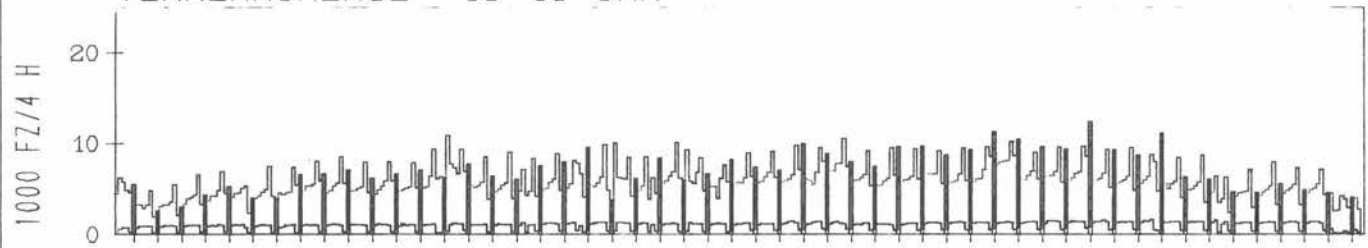
DTV KFZ	19621
DTV LKW	4192 = 21.37 %
MAX WERKTAG	30640 FR 24. 5.
MAX FER-WKTAG	34431 FR 2. 8.
MAX SO+FEITAG	33202 SO 13. 10.

TAEGLICHE VERKEHRSMENGE

JAN	FEB	MRZ	APR	MAI	JUN	JUL	AUG	SEP	OKT	NOV	DEZ
-----	-----	-----	-----	-----	-----	-----	-----	-----	-----	-----	-----



VERKEHRSMENGE 15-19 UHR



JAHRESGANGLINIEN 1985

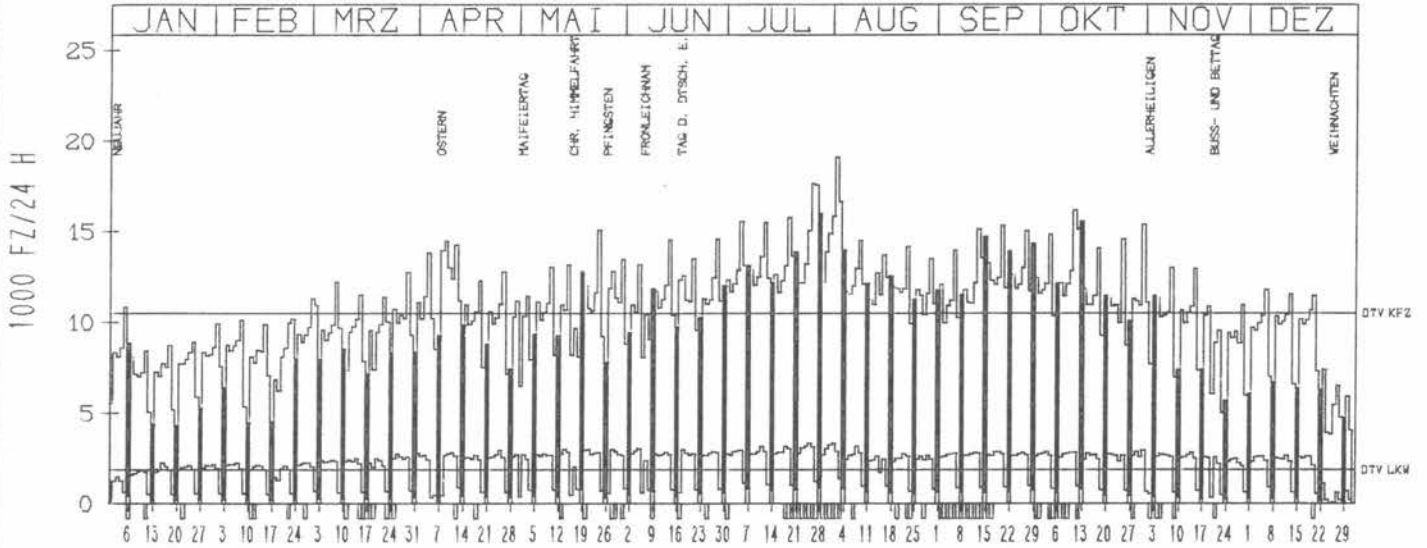
ZST: KAHL
 NR.: 5920 9 950 (9050)

LAND: BAYERN
 STRASSE: A 45
 KM: 246.7
 NETZKNOTEN: 5920 213
 5920 214

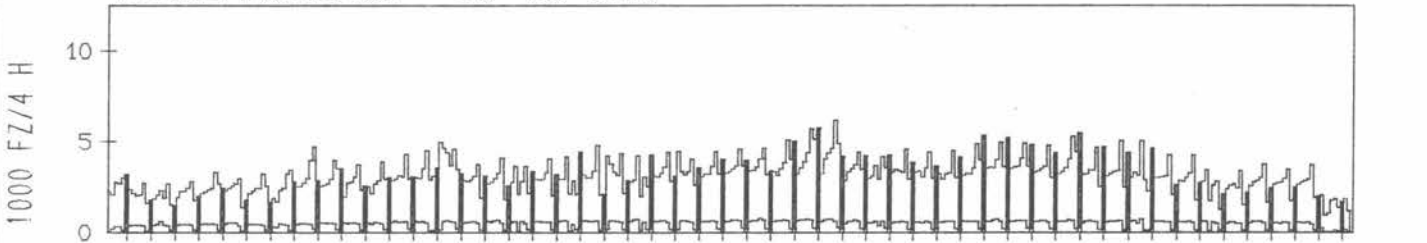
RICHTUNG NÖRD

DTV KFZ 10503
 DTV LKW 1884 = 17.94 %
 MAX WERKTAG 16140 FR 11.10.
 MAX FER-WKTAG 15516 FR 5.7.
 MAX SO+FEITAG 15544 SO 13.10.

TÄGLICHE VERKEHRSMENGE



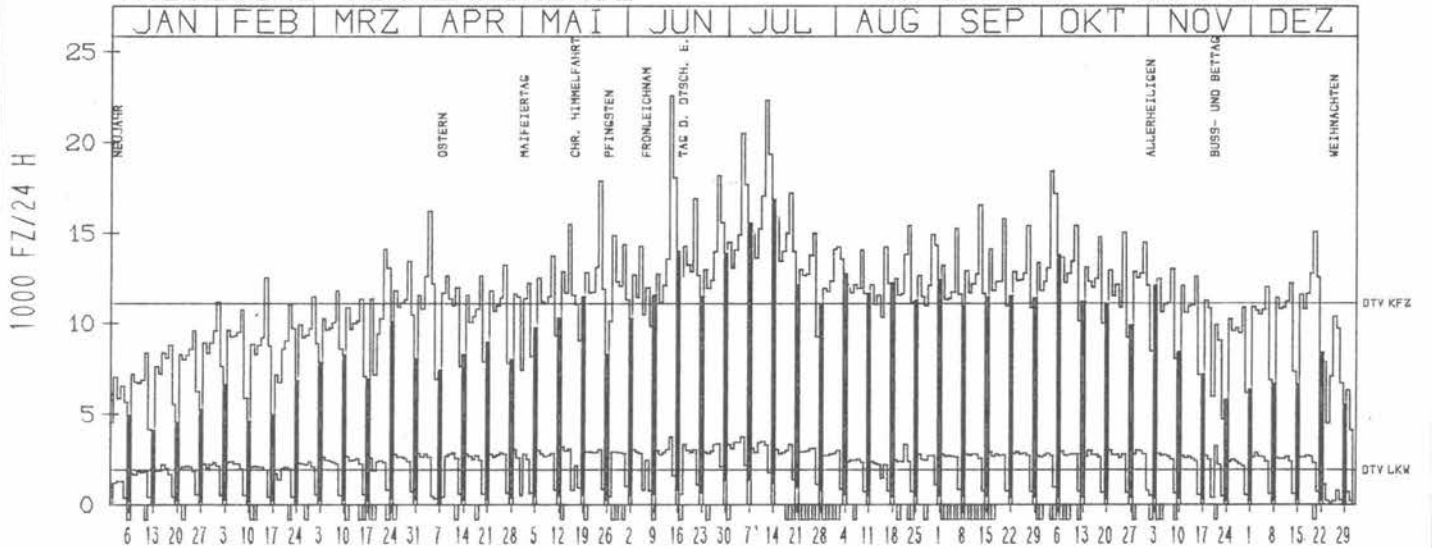
VERKEHRSMENGE 15-19 UHR



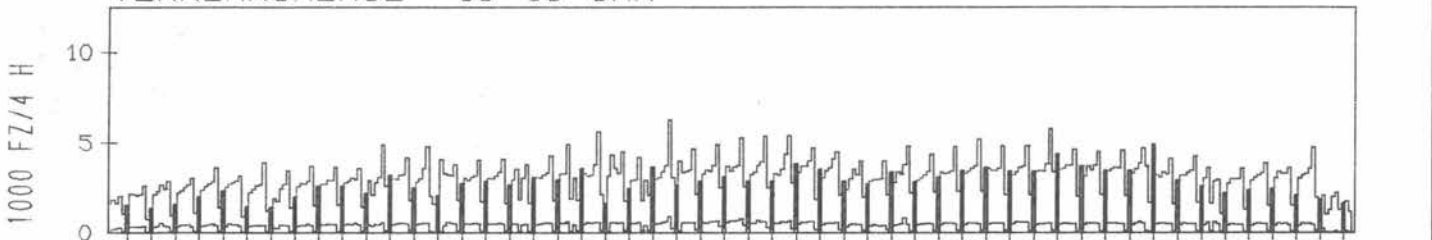
RICHTUNG SÜED

DTV KFZ 11141
 DTV LKW 1948 = 17.49 %
 MAX WERKTAG 17888 FR 24.5.
 MAX FER-WKTAG 22560 FR 14.6.
 MAX SO+FEITAG 16816 SO 14.7.

TÄGLICHE VERKEHRSMENGE



VERKEHRSMENGE 15-19 UHR



JAHRESGANGLINIEN

1985

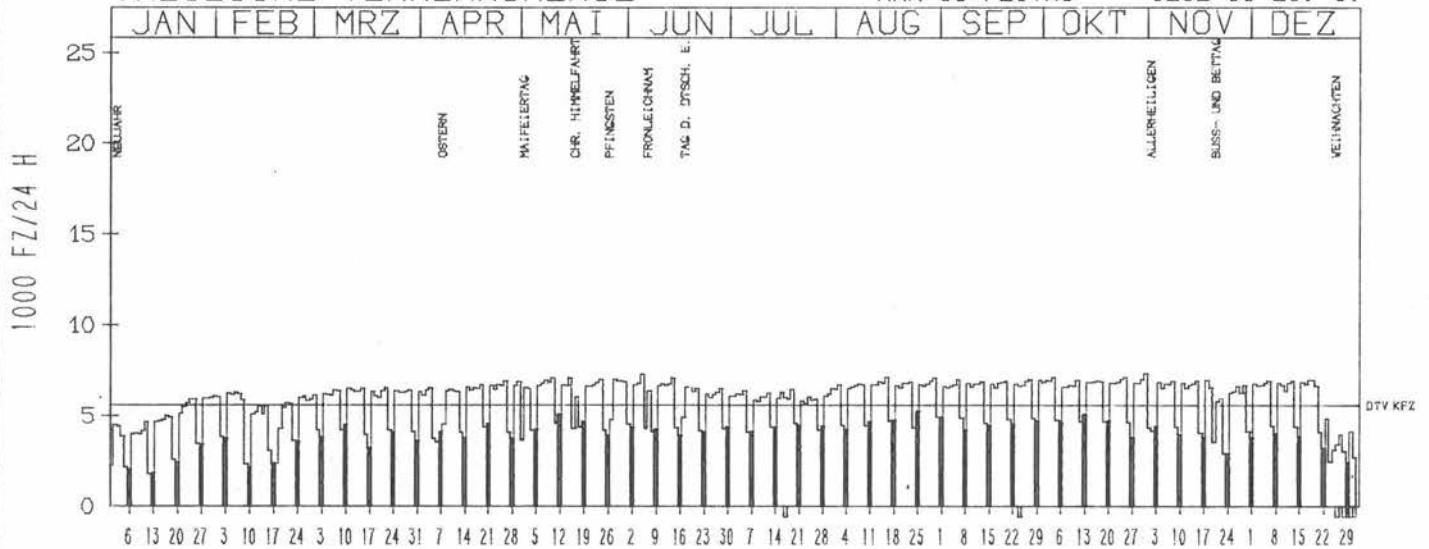
ZST: HOECHNEUKIRCH
NR.: 4904 5 041

LAND: NORDRHEIN-WESTFALEN
STRASSE: A 46
KM: 27.0
NETZKNOTEN:


RICHTUNG SUED

DTV KFZ 5575
MAX WERKTAG 7317 DO 31. 10.
MAX FER-WKTAG 7121 FR 16. 8.
MAX SO+FEITAG 5252 SO 25. 8.

TAEGLICHE VERKEHRSMENGE



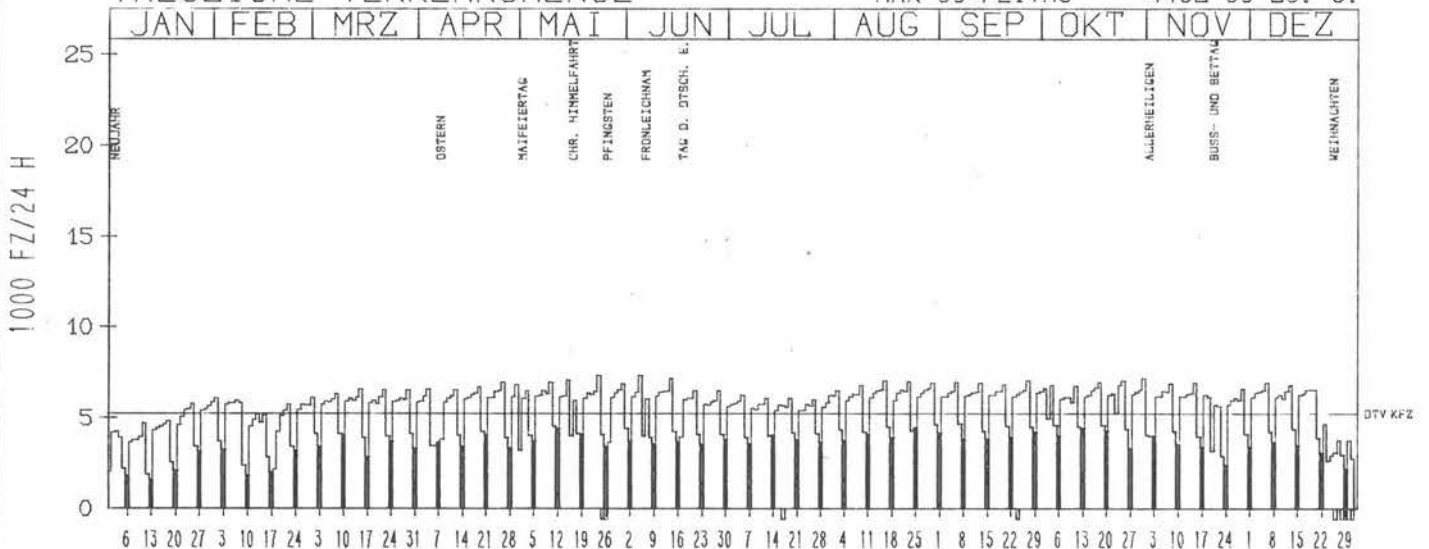
VERKEHRSMENGE 15-19 UHR



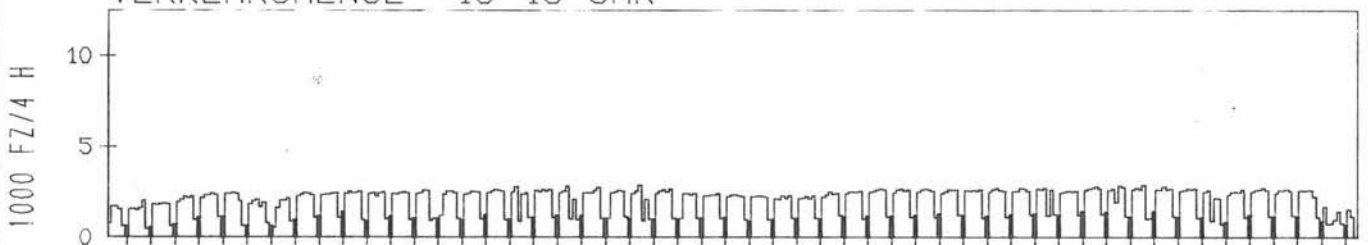
RICHTUNG NORD

DTV KFZ 5271
MAX WERKTAG 7356 MI 5. 6.
MAX FER-WKTAG 7190 FR 14. 6.
MAX SO+FEITAG 4462 SO 25. 8.

TAEGLICHE VERKEHRSMENGE



VERKEHRSMENGE 15-19 UHR



JAHRESGANGLINIEN 1985

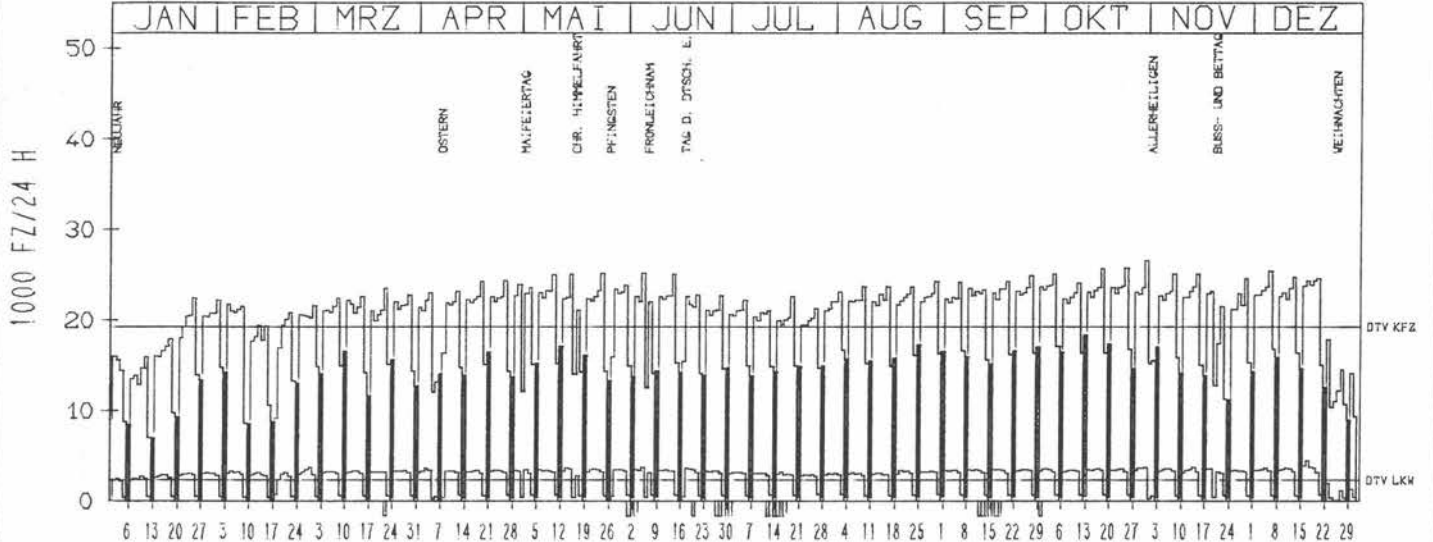
ZST: NEUSS-HÖLZHEIM
NR.: 4805 5 016

LAND: NORDRHEIN-WESTFALEN
STRASSE: A 46
KM: 41.7
NETZKNOTEN: 4805 070
4805 071

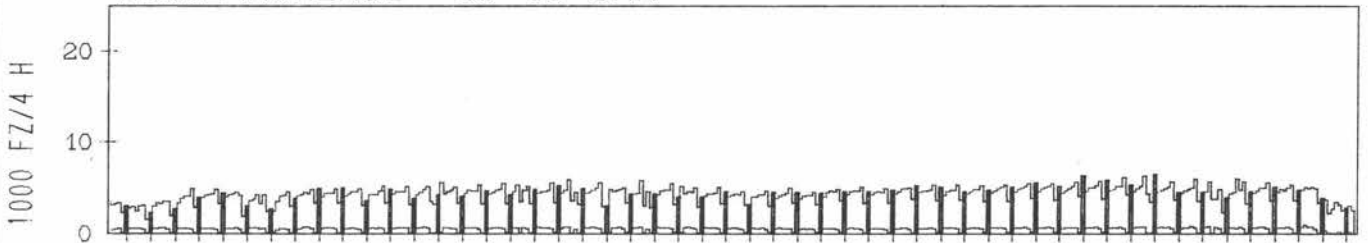
RICHTUNG OST

DTV KFZ 19266
DTV LKW 2338 = 12.13 %
MAX WERKTAG 26543 DO 31.10.
MAX FER-WKTAG 25042 FR 14.6.
MAX SO+FEITAG 18315 SO 13.10.

TAEGLICHE VERKEHRSMENGE



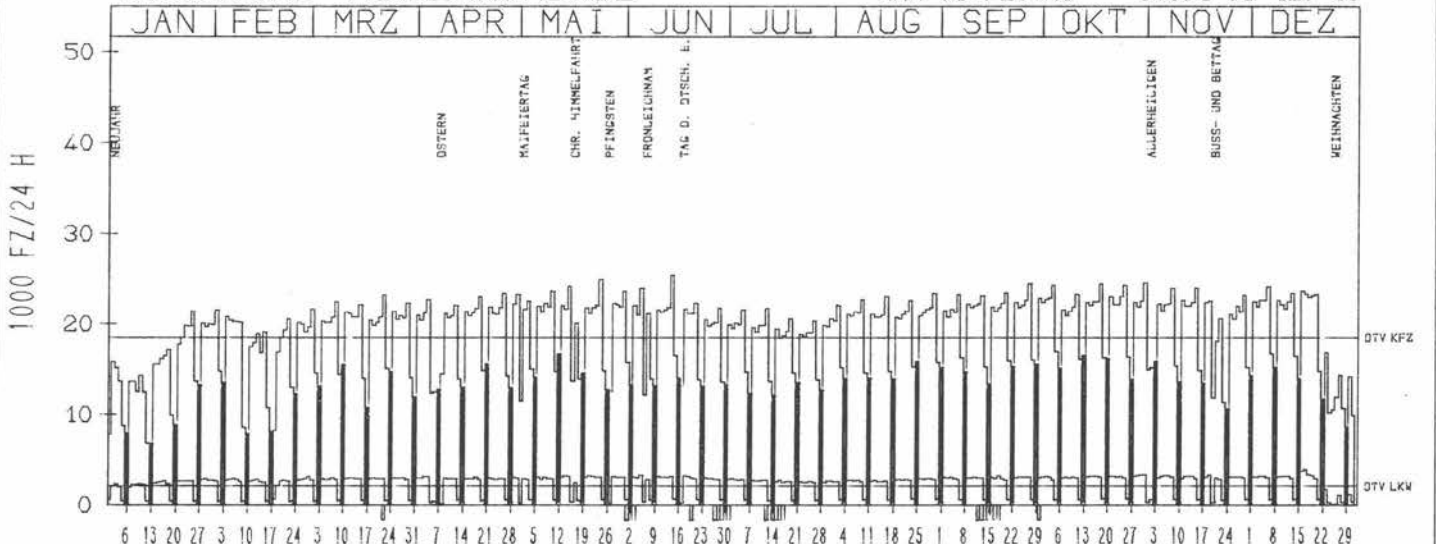
VERKEHRSMENGE 15-19 UHR



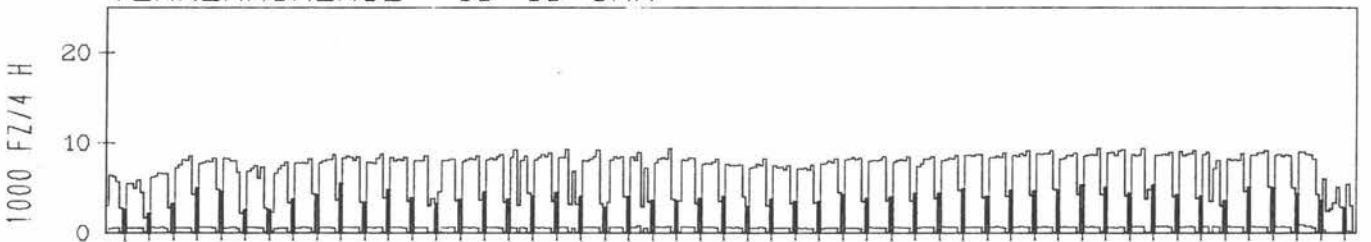
RICHTUNG WEST

DTV KFZ 18550
DTV LKW 2096 = 11.30 %
MAX WERKTAG 25025 FR 24.5.
MAX FER-WKTAG 25548 FR 14.6.
MAX SO+FEITAG 16691 SO 12.5.

TAEGLICHE VERKEHRSMENGE



VERKEHRSMENGE 15-19 UHR



JAHRESGANGLINIEN

1985

ZST: WUPPERTAL-SÖNNBÖRN

LAND: STRASSE

NORDRHEIN-WESTFALEN
A 46

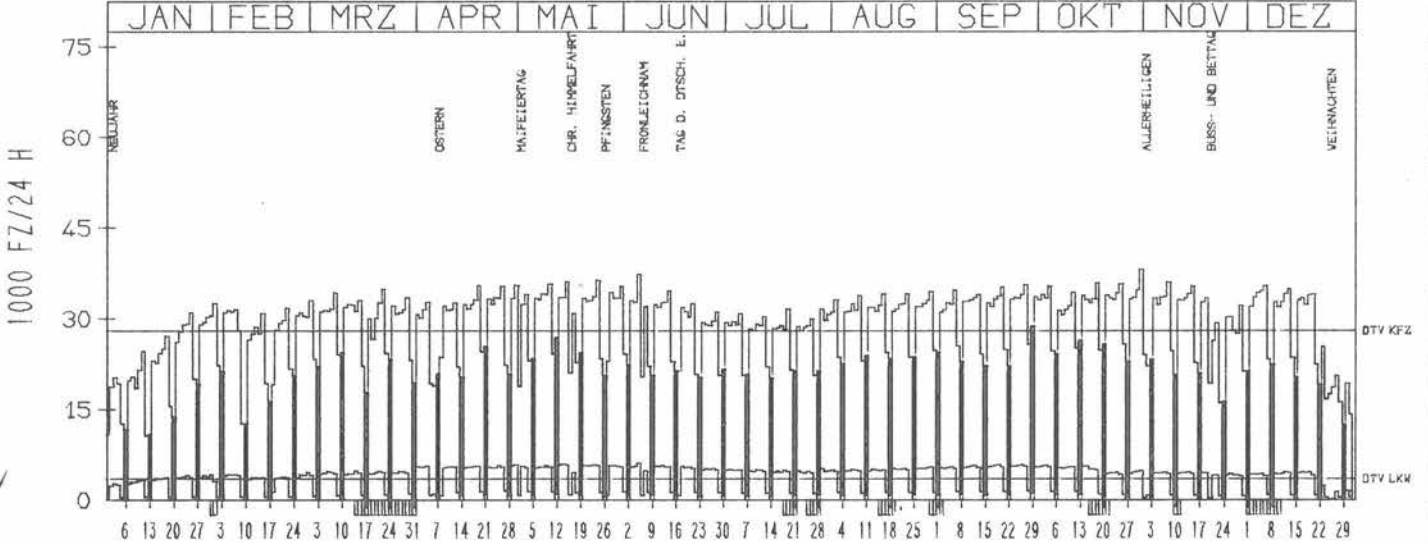
NR.: 4708 5 045

KM:
NETZKNOTEN:

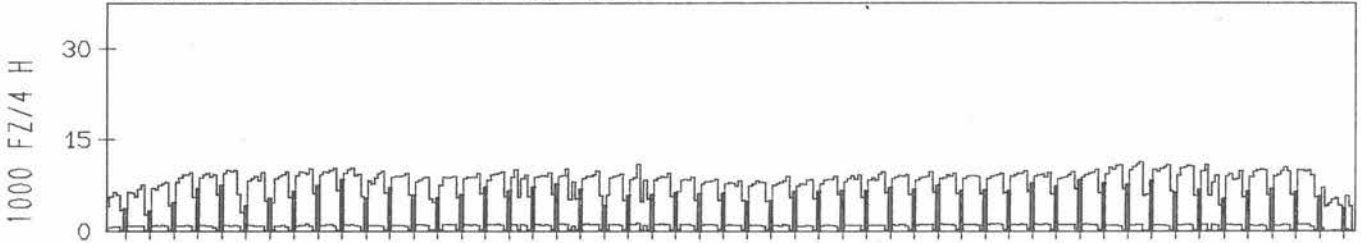
RICHTUNG SÜED

DTV KFZ	28055
DTV LKW	3487 = 12.43 %
MAX WERKTAG	38116 DO 31.10.
MAX FER-WKTAG	34793 FR 6. 9.
MAX SO+FEITAG	28737 SO 29. 9.

TÄGLICHE VERKEHRSMENGE



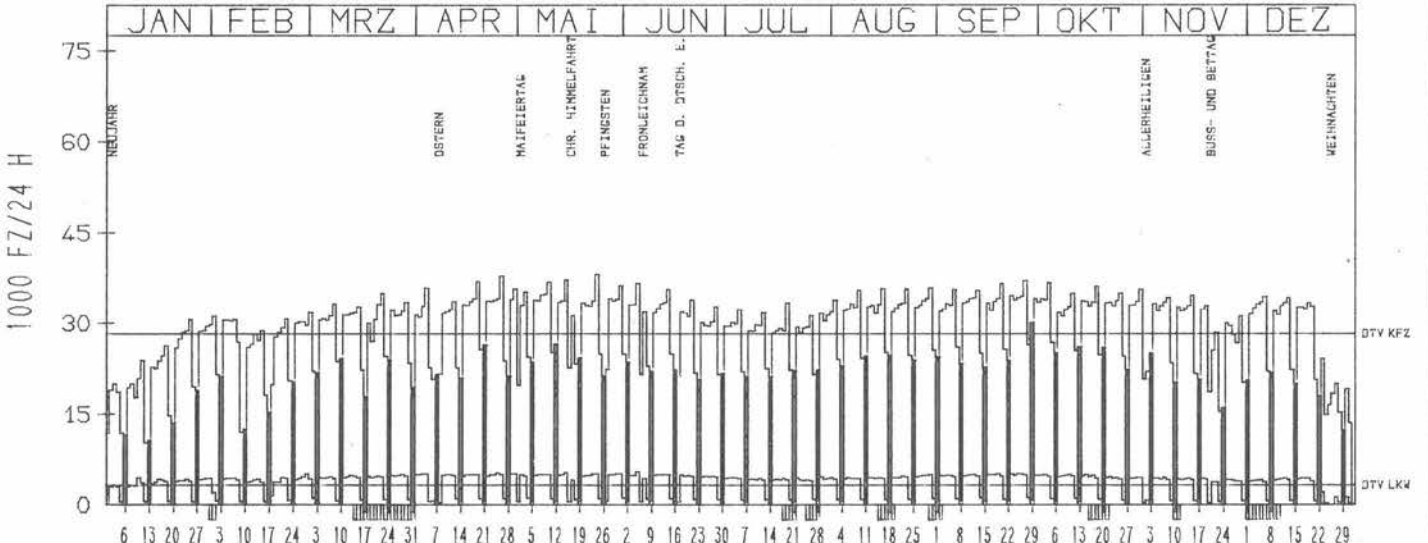
VERKEHRSMENGE 15-19 UHR



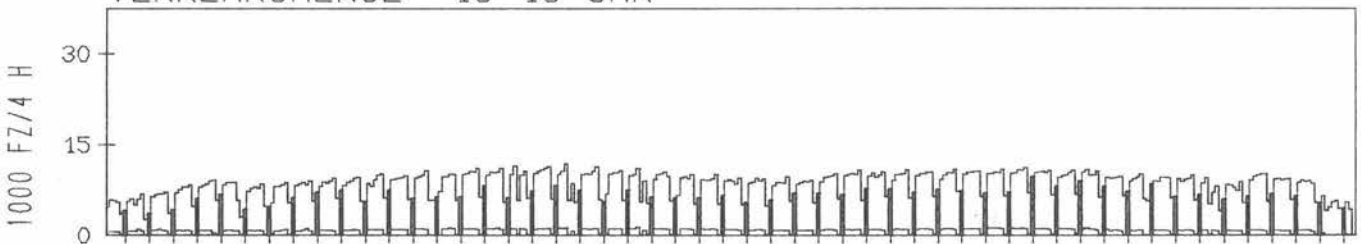
RICHTUNG NÖRD

DTV KFZ	28251
DTV LKW	3250 = 11.51 %
MAX WERKTAG	38170 FR 24. 5.
MAX FER-WKTAG	35955 DO 4. 4.
MAX SO+FEITAG	29999 SO 29. 9.

TÄGLICHE VERKEHRSMENGE



VERKEHRSMENGE 15-19 UHR



JAHRESGANGLINIEN 1985

ZST: LAUFELD

NR.: 5907 4 603

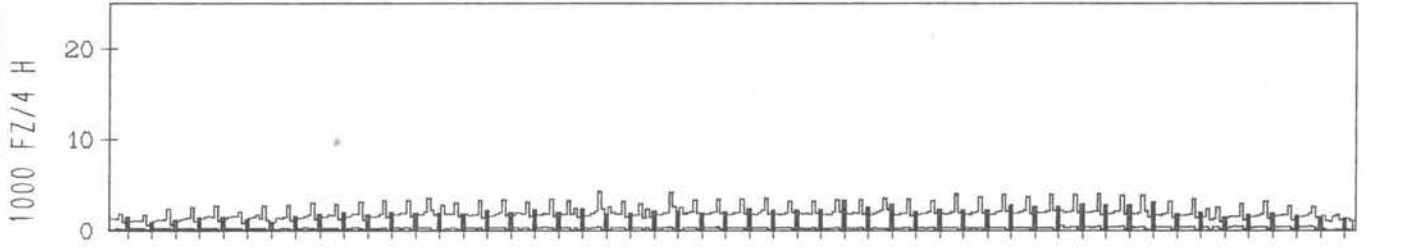
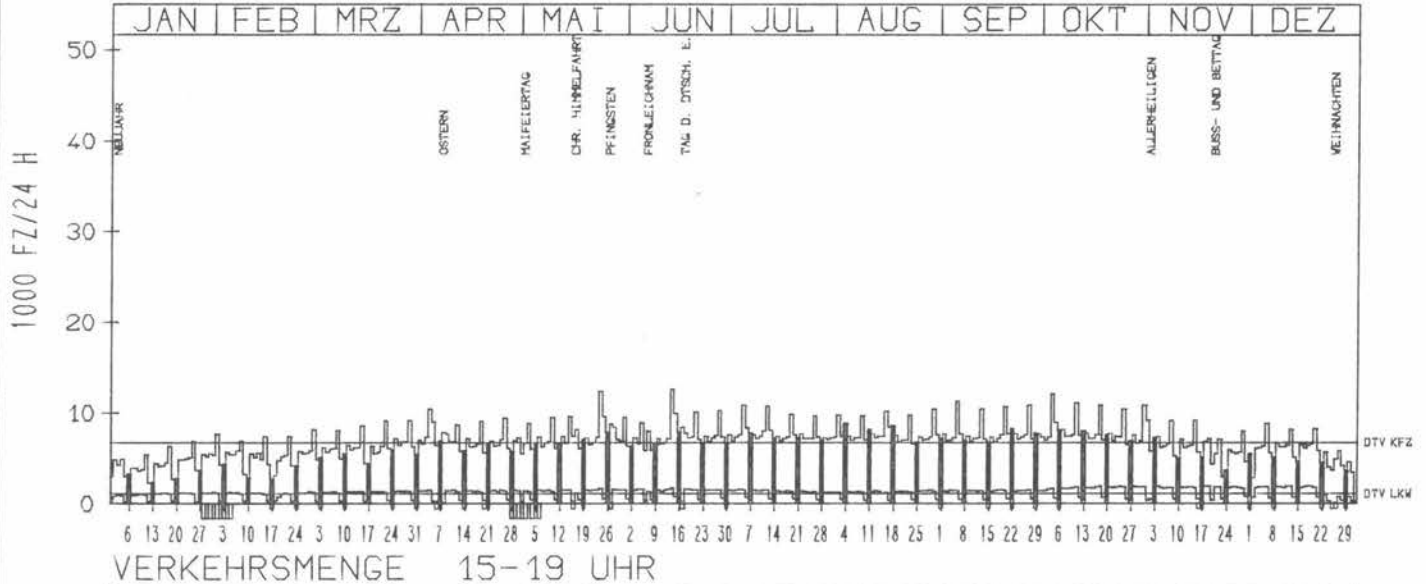
LAND:
STRASSE
KM:
NETZKNOTEN:

RHEINLAND-PFALZ
A 48
91.5
5807 007
5907 001

RICHTUNG WEST

DTV KFZ 6777
DTV LKW 1077 = 15.89 %
MAX WERKTAG 12363 FR 24. 5.
MAX FER-WKTAG 12584 FR 14. 6.
MAX SO+FEITAG 9174 FR 1.11.

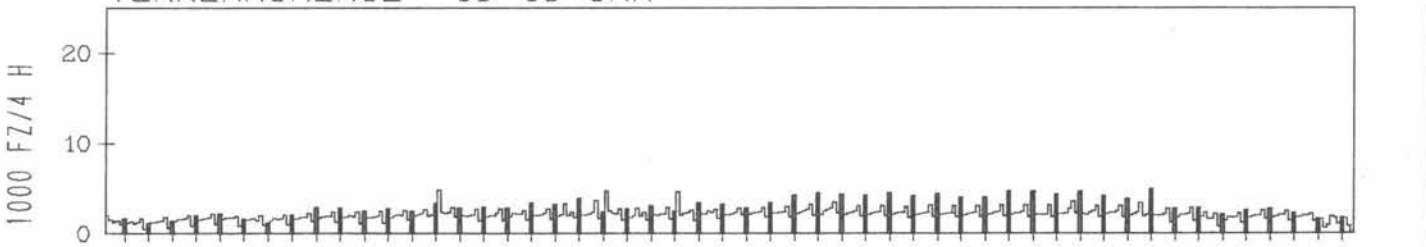
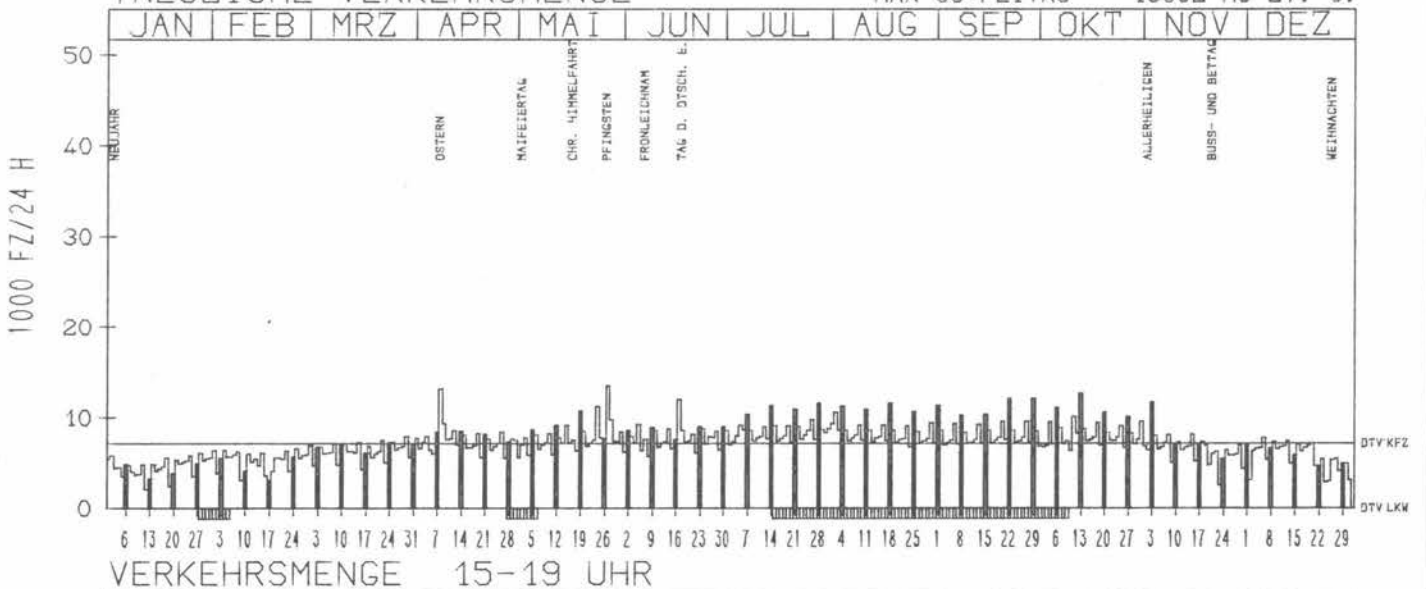
TAEGLICHE VERKEHRSMENGE



RICHTUNG OST

DTV KFZ 7177
DTV LKW 0 = 0.00 %
MAX WERKTAG 11301 FR 24. 5.
MAX FER-WKTAG 9771 DI 28. 5.
MAX SO+FEITAG 13502 MO 27. 5.

TAEGLICHE VERKEHRSMENGE



JAHRESGANGLINIEN

1985

ZST: AK KÖBLENZ (WEST)

LAND:
STRASSE

RHEINLAND-PFALZ
A 48

NR.: 5610 7 133

KM:

27.6

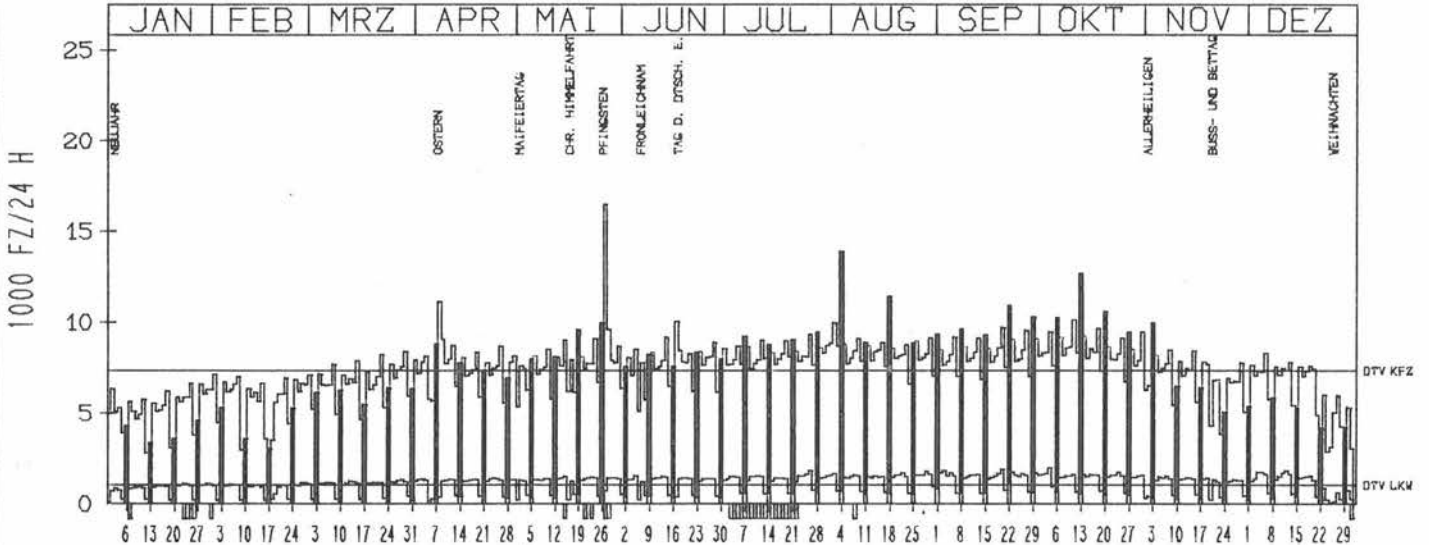
NETZKNOTEN:

5610 053 5
5610 049 5

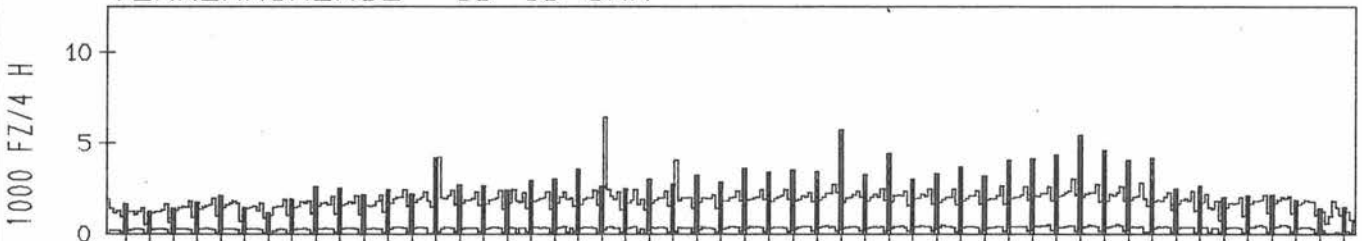
RICHTUNG OST

DTV KFZ 7330
DTV LKW 1045 = 14.25 %
MAX WERKTAG 10141 FR 11. 10.
MAX FER-WKTAG 9939 FR 2. 8.
MAX SO+FEITAG 13856 SO 4. 8.

TAEGLICHE VERKEHRSMENGE



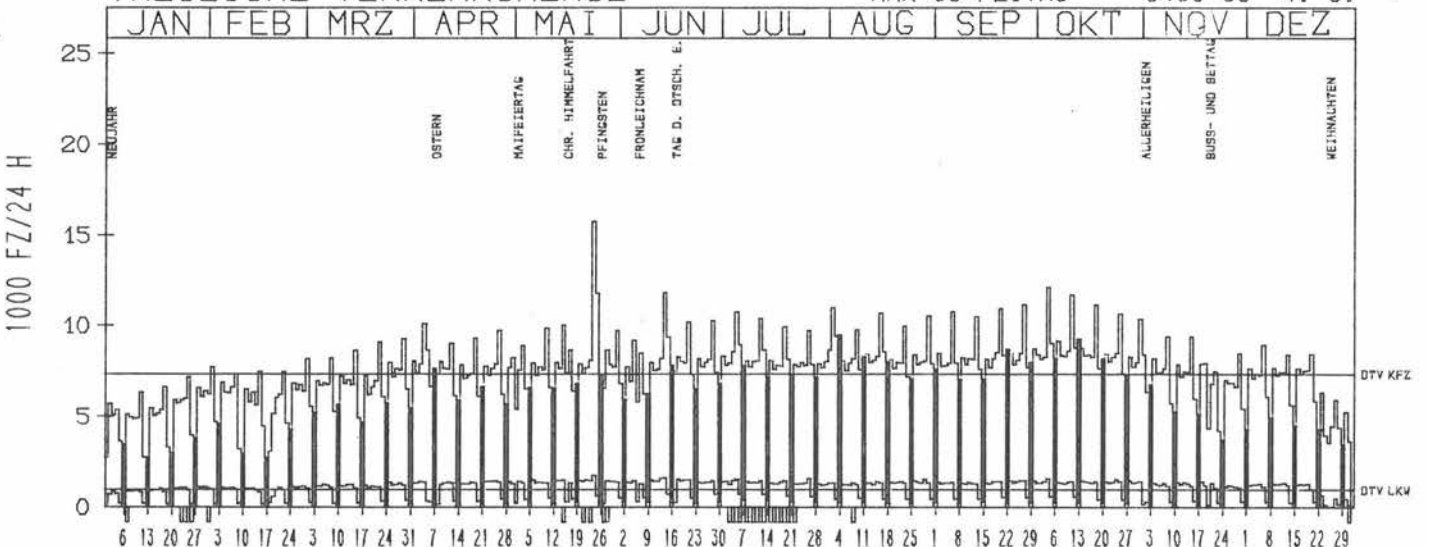
VERKEHRSMENGE 15-19 UHR



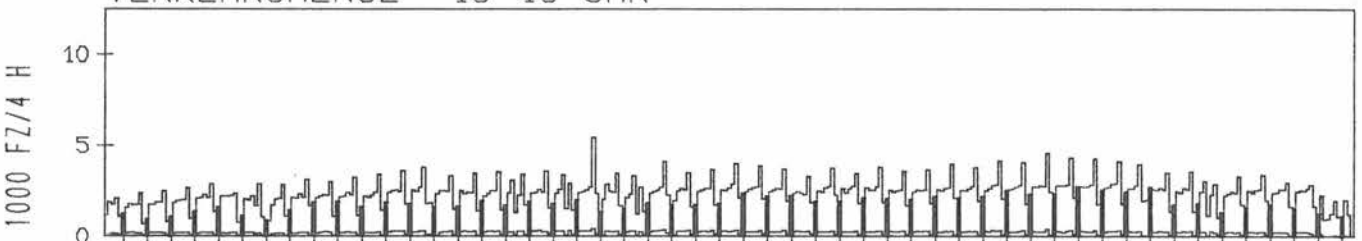
RICHTUNG WEST

DTV KFZ 7335
DTV LKW 962 = 13.12 %
MAX WERKTAG 15748 FR 24. 5.
MAX FER-WKTAG 11821 FR 14. 6.
MAX SO+FEITAG 9458 SO 4. 8.

TAEGLICHE VERKEHRSMENGE



VERKEHRSMENGE 15-19 UHR



JAHRESGANGLINIEN 1985

ZST: RHEINBRUECKE BENDÖRF
 NR.: 5511 7 131

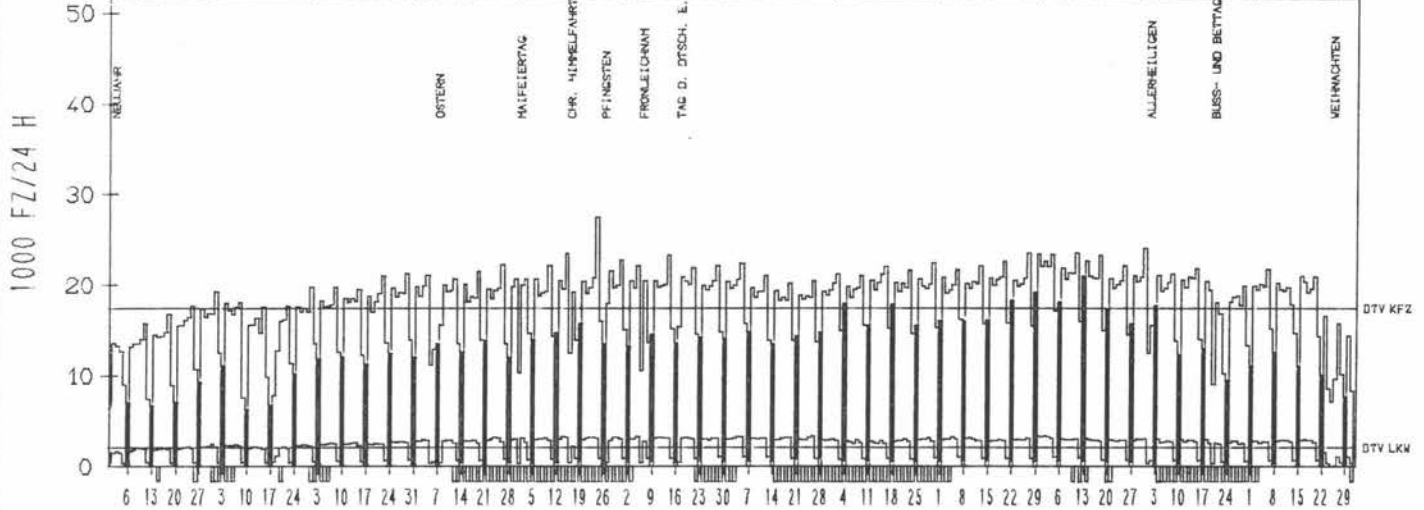
LAND: RHEINLAND-PFALZ
 STRASSE: A 48
 KM: 18.3
 NETZKNOTEN: 5511 001
 5611 011

RICHTUNG WEST

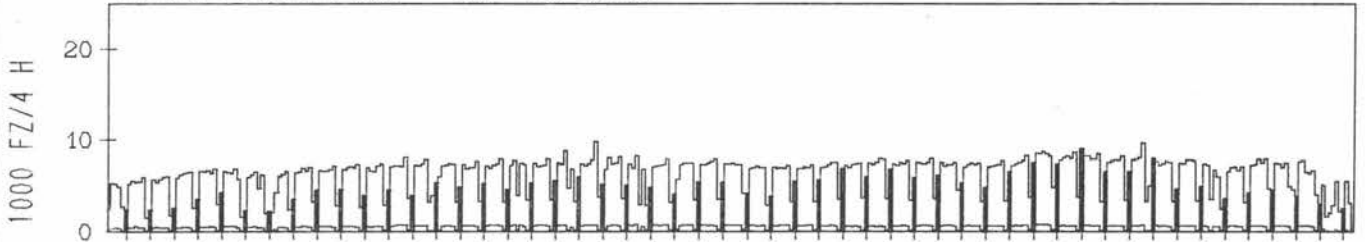
DTV KFZ 17385
 DTV LKW 2060 = 11.85 %
 MAX WERKTAG 24054 DO 31.10.
 MAX FER-WKTAG 23346 FR 14. 6.
 MAX SO+FEITAG 20988 SO 13.10.

TAEGLICHE VERKEHRSMENGE

JAN | FEB | MRZ | APR | MAI | JUN | JUL | AUG | SEP | OKT | NOV | DEZ



VERKEHRSMENGE 15-19 UHR

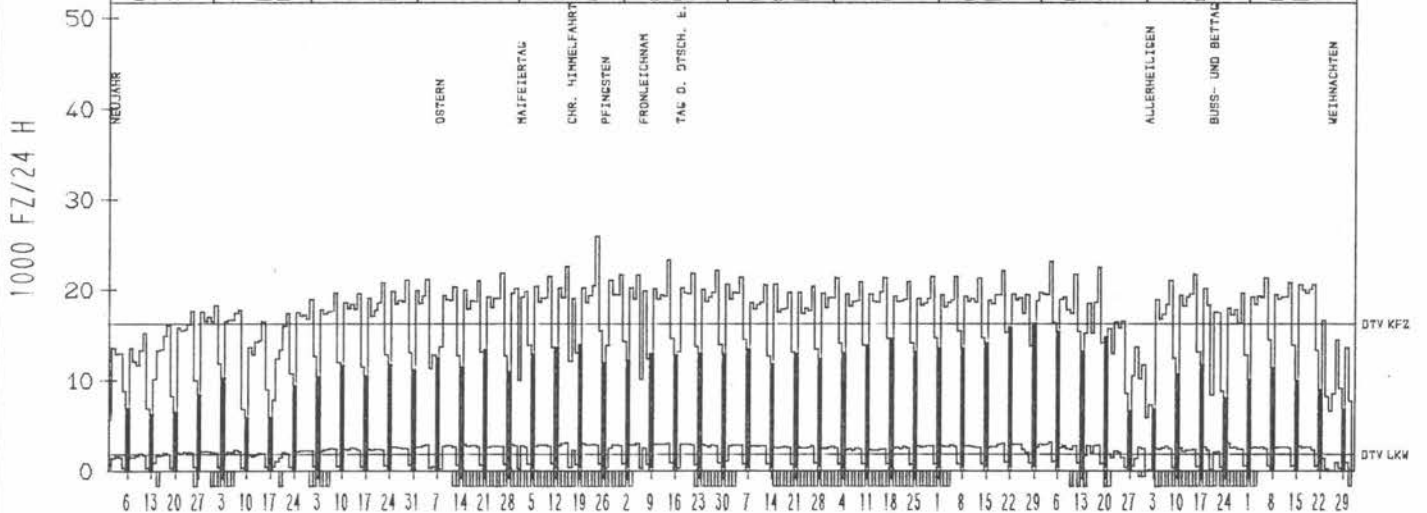


RICHTUNG OST

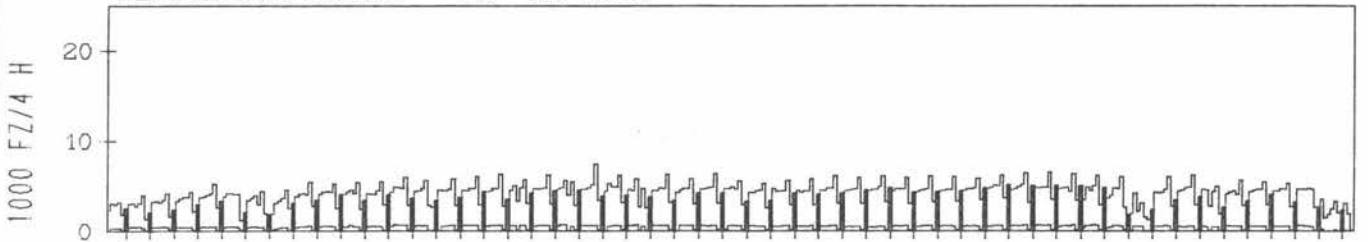
DTV KFZ 16272
 DTV LKW 1859 = 11.43 %
 MAX WERKTAG 23304 FR 4.10.
 MAX FER-WKTAG 23399 FR 14. 6.
 MAX SO+FEITAG 16343 SO 29. 9.

TAEGLICHE VERKEHRSMENGE

JAN | FEB | MRZ | APR | MAI | JUN | JUL | AUG | SEP | OKT | NOV | DEZ



VERKEHRSMENGE 15-19 UHR



JAHRESGANGLINIEN

1985

ZST: ESSEN-BREDENEY

LAND: STRASSE

NORDRHEIN-WESTFALEN

NR.: 4507 5 028

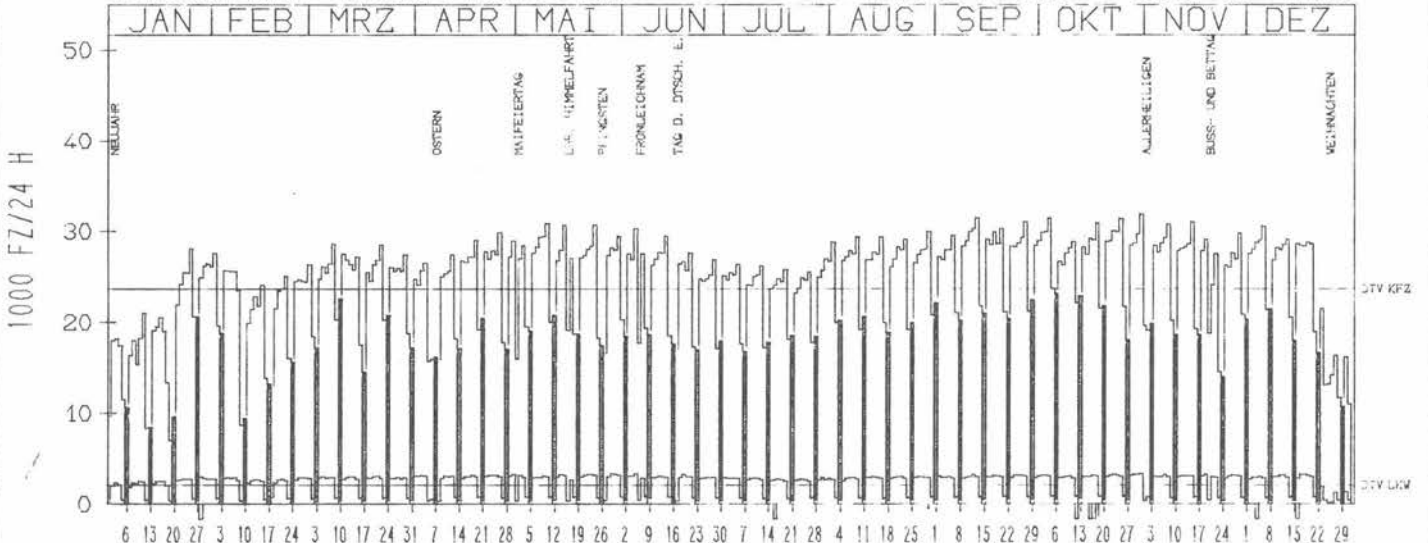
KM: NETZKNOTEN:

A 52
26.1
4507 207
4507 219


RICHTUNG OST

DTV KFZ	23686
DTV LKW	2124 = 8.97 %
MAX WERKTAG	31846 DO 31. 10.
MAX FER-WKTAG	31400 FR 13. 9.
MAX SO+FEITAG	23087 SO 6. 10.

TAEGLICHE VERKEHRSMENGE



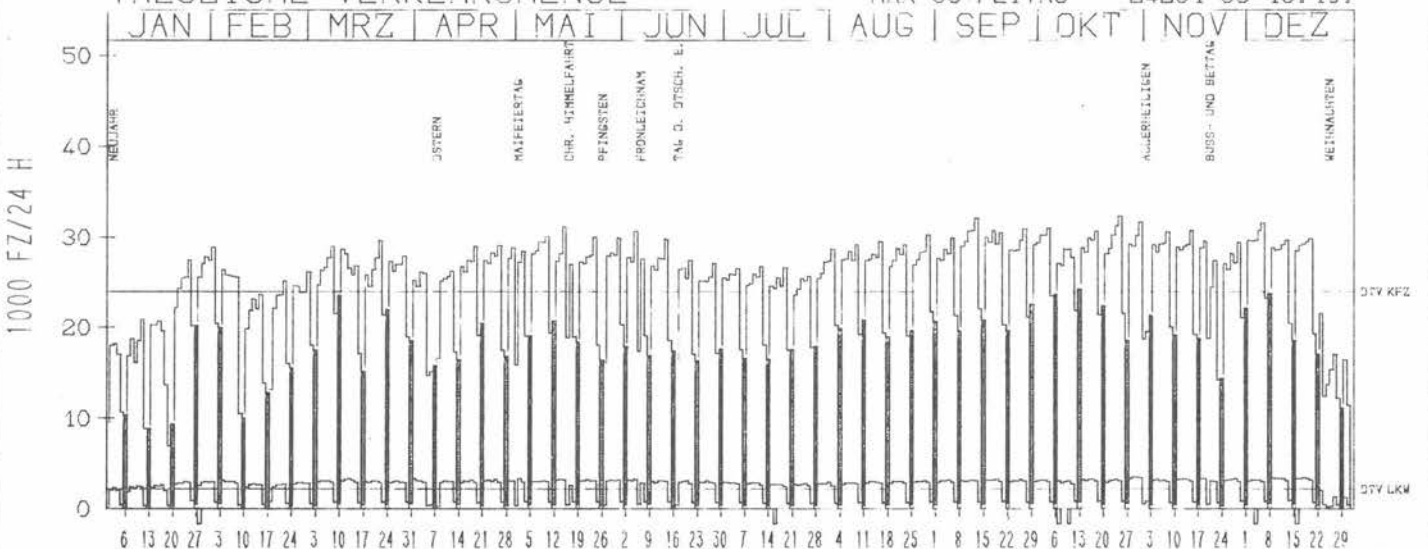
VERKEHRSMENGE 15-19 UHR




RICHTUNG WEST

DTV KFZ	23988
DTV LKW	2195 = 9.15 %
MAX WERKTAG	32369 FR 25. 10.
MAX FER-WKTAG	32053 FR 13. 9.
MAX SO+FEITAG	24261 SO 13. 10.

TAEGLICHE VERKEHRSMENGE



VERKEHRSMENGE 15-19 UHR



JAHRESGANGLINIEN 1985

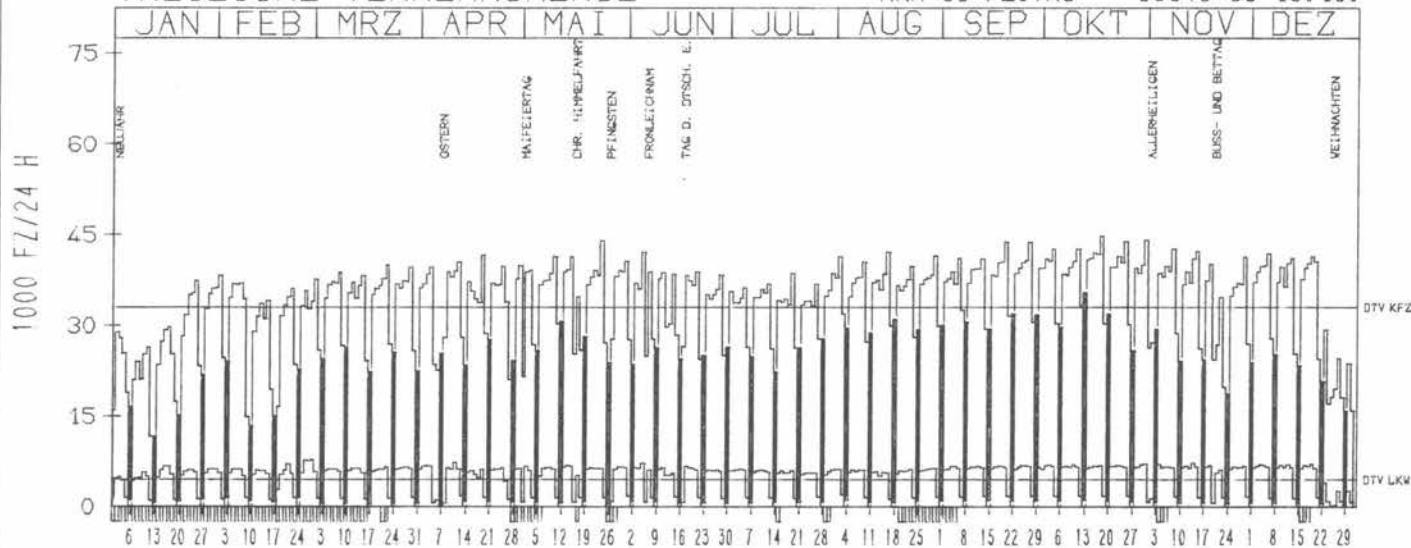
ZST: AD NEUSS (SUED)
 NR.: 4806 5 014

LAND: NORDRHEIN-WESTFALEN
 STRASSE: A 57
 KM: 95.7
 NETZKNOTEN: 4806 044
 4806 070

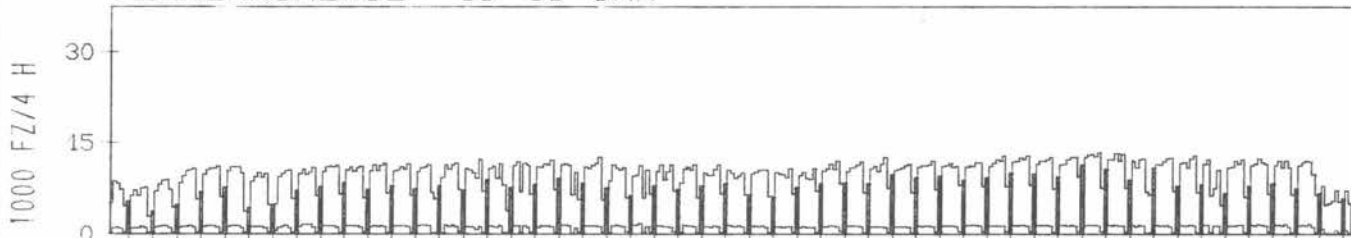
RICHTUNG NÖRD

DTV KFZ 32969
 DTV LKW 4552 = 13.81 %
 MAX WERKTAG 44778 FR 18.10.
 MAX FER-WKTAG 42086 FR 16. 8.
 MAX SO+FEITAG 35345 SO 13.10.

TAEGLICHE VERKEHRSMENGE



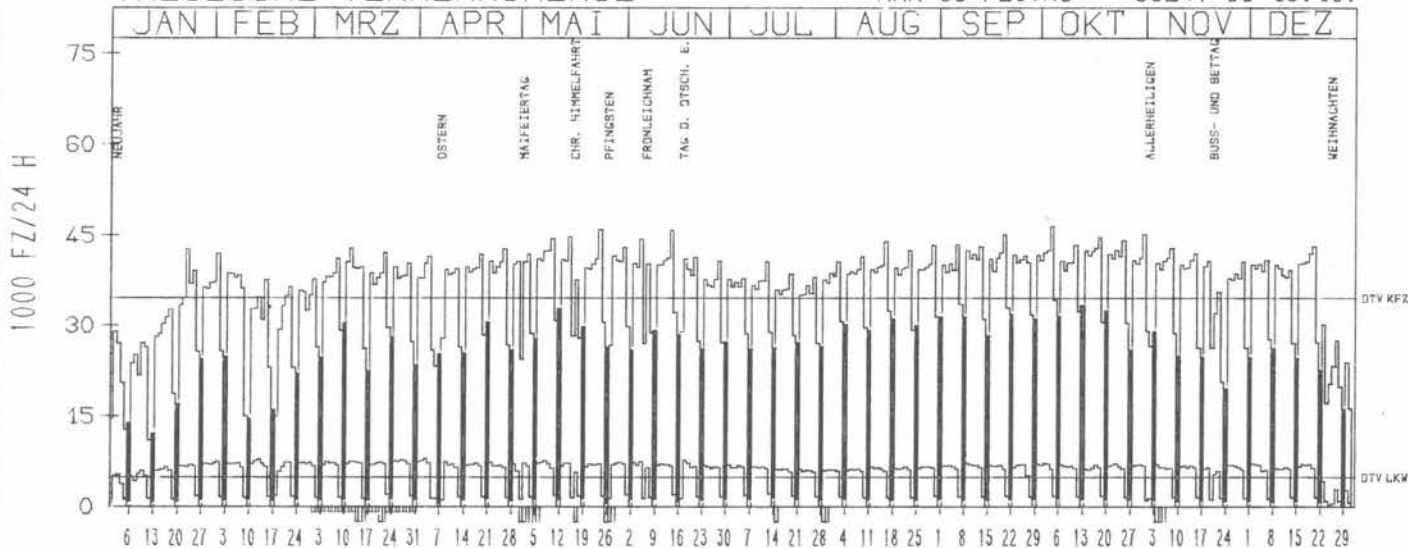
VERKEHRSMENGE 15-19 UHR



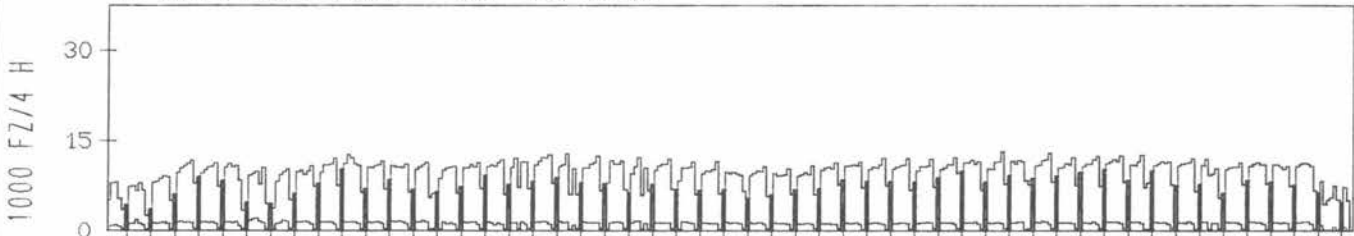
RICHTUNG SUED

DTV KFZ 34658
 DTV LKW 4964 = 14.32 %
 MAX WERKTAG 46502 FR 4.10.
 MAX FER-WKTAG 45912 FR 14. 6.
 MAX SO+FEITAG 33247 SO 13.10.

TAEGLICHE VERKEHRSMENGE



VERKEHRSMENGE 15-19 UHR



JAHRESGANGLINIEN

1985

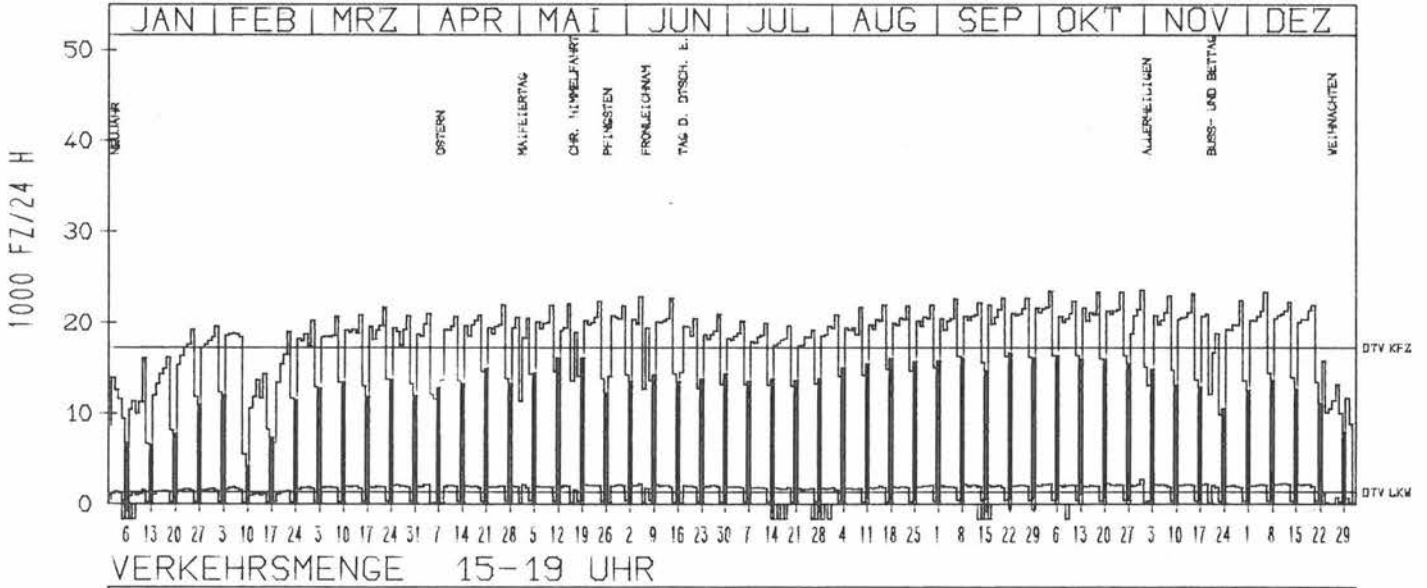
ZST: AK HEUMAR (FLUGHAFEN)
 NR.: 5008 5 674

LAND: NORDRHEIN-WESTFALEN
 STRASSE: A 59
 KM:
 NETZKNOTEN: 5008 040
 5008 070

RICHTUNG NÖRD

DTV KFZ 17251
 DTV LKW 1364 = 7.91 %
 MAX WERKTAG 23599 DO 31. 10.
 MAX FER-WKTAG 22698 FR 14. 6.
 MAX SO+FEITAG 16622 SO 22. 9.

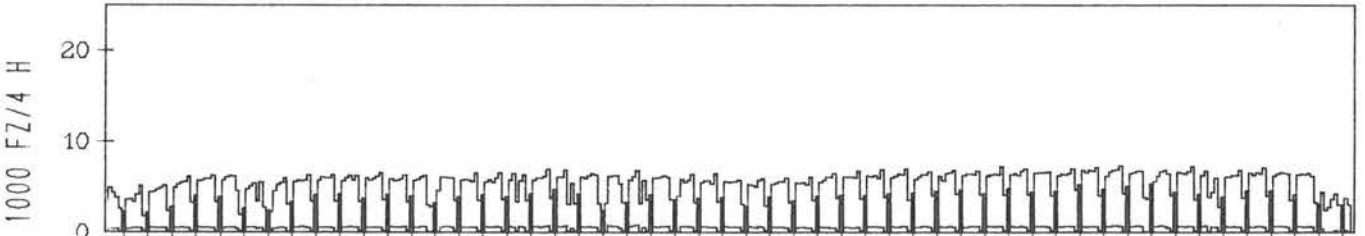
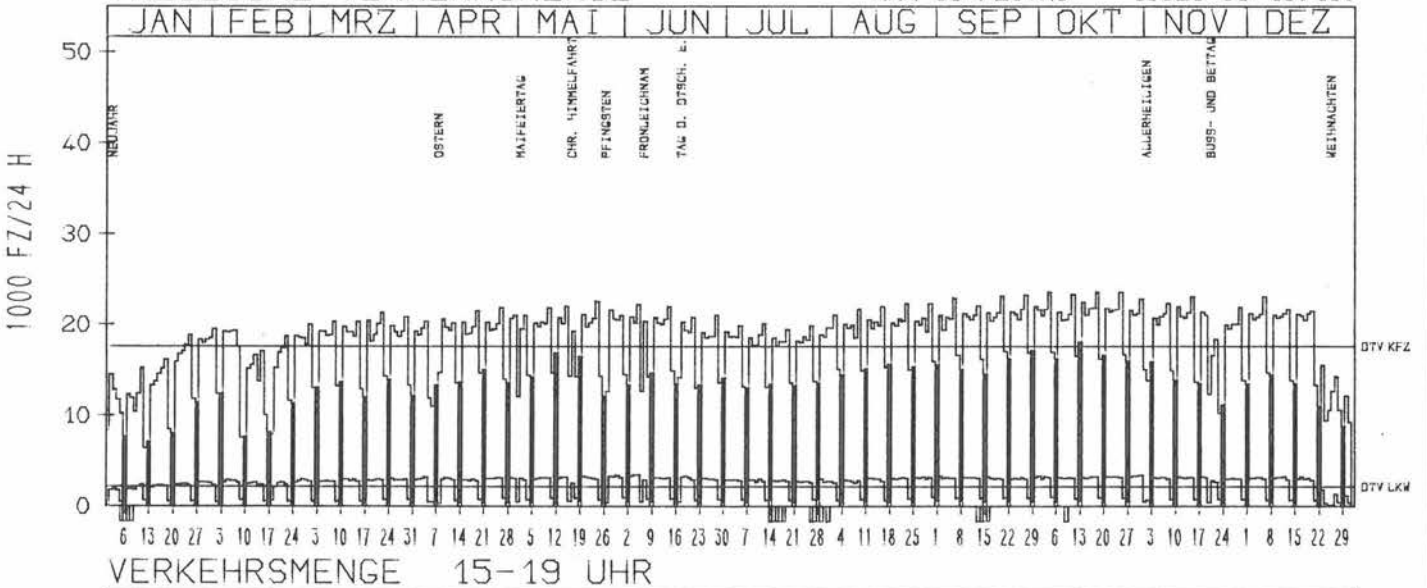
TÄGLICHE VERKEHRSMENGE



RICHTUNG SÜED

DTV KFZ 17587
 DTV LKW 2183 = 12.41 %
 MAX WERKTAG 23589 FR 4. 10.
 MAX FER-WKTAG 22899 FR 6. 9.
 MAX SO+FEITAG 18020 SO 13. 10.

TÄGLICHE VERKEHRSMENGE



JAHRESGANGLINIEN 1985

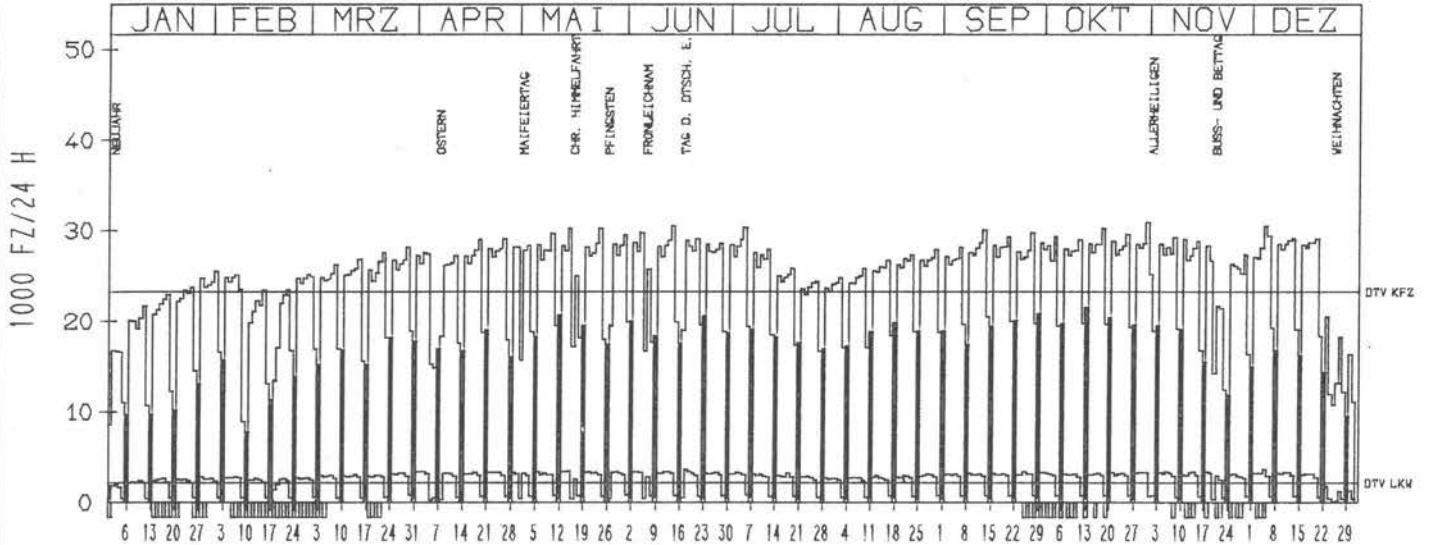
ZST: RHEINBRUECKE WEISENAU
 NR.: 6015 7 063

LAND: RHEINLAND-PFALZ
 STRASSE: A 60
 KM: 12.2
 NETZKNOTEN: 6015 082
 6115 001


RICHTUNG OST

DTV KFZ 23229
 DTV LKW 2173 = 9.36 %
 MAX WERKTAG 30876 DO 31.10.
 MAX FER-WKTAG 30526 FR 14. 6.
 MAX SO+FEITAG 25124 FR 1.11.

TAEGLICHE VERKEHRSMENGE



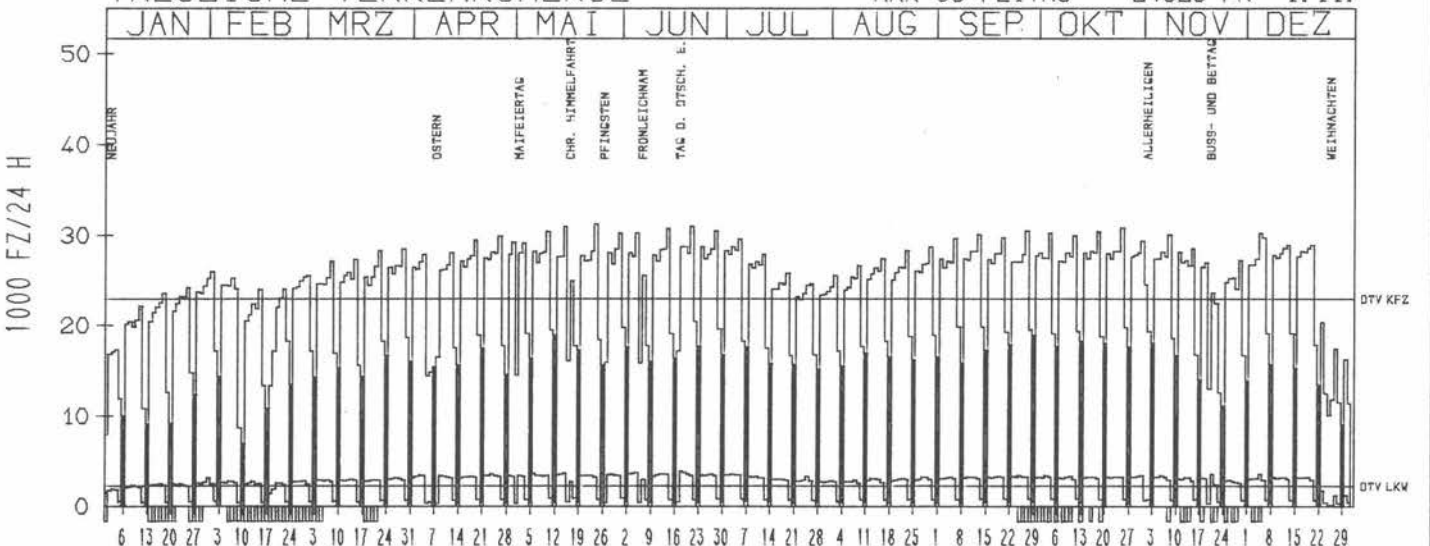
VERKEHRSMENGE 15-19 UHR



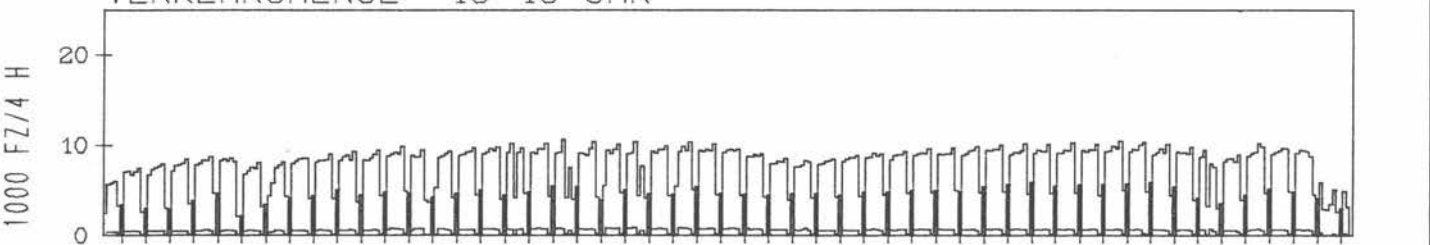
RICHTUNG WEST

DTV KFZ 22999
 DTV LKW 2248 = 9.78 %
 MAX WERKTAG 31254 FR 24. 5.
 MAX FER-WKTAG 31003 FR 21. 6.
 MAX SO+FEITAG 24623 FR 1.11.

TAEGLICHE VERKEHRSMENGE



VERKEHRSMENGE 15-19 UHR



JAHRESGANGLINIEN 1985

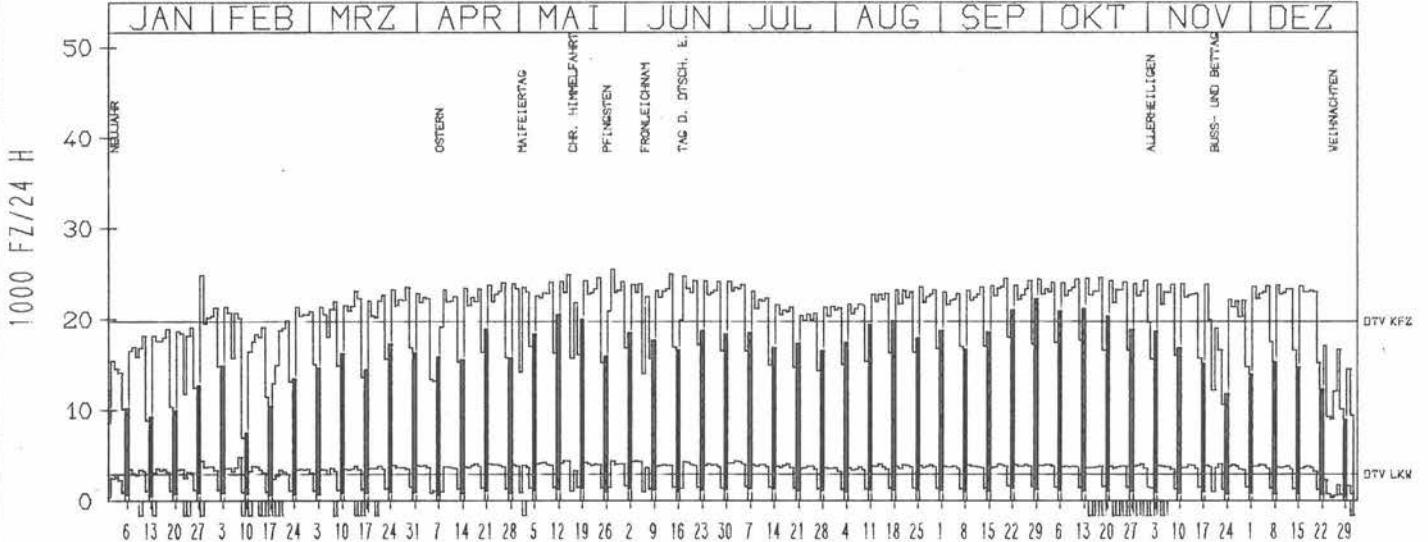
ZST: HEIDESHEIM
 NR.: 5915 7 109 (7009)

LAND: RHEINLAND-PFALZ
 STRASSE: A 60
 KM: 27.3
 NETZKNOTEN: 5915 405
 5915 404

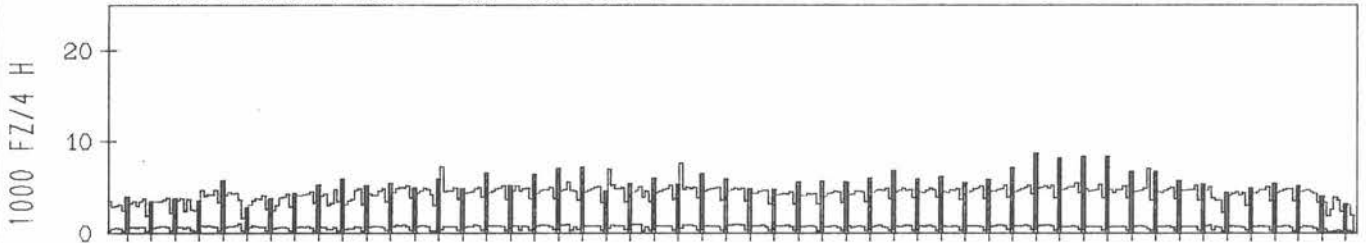
RICHTUNG OST

DTV KFZ 19759
 DTV LKW 2890 = 14.63 %
 MAX WERKTAG 24896 MI 15. 5.
 MAX FER-WKTAG 25487 DI 28. 5.
 MAX SO+FEITAG 22258 SO 29. 9.

TAEGLICHE VERKEHRSMENGE



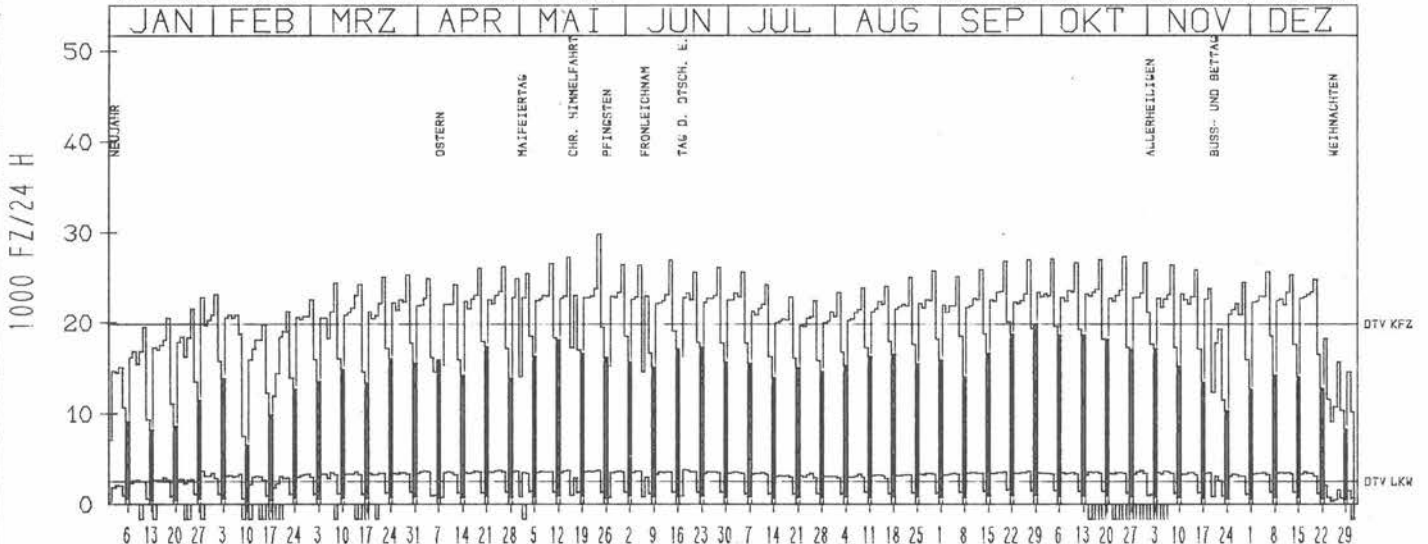
VERKEHRSMENGE 15-19 UHR



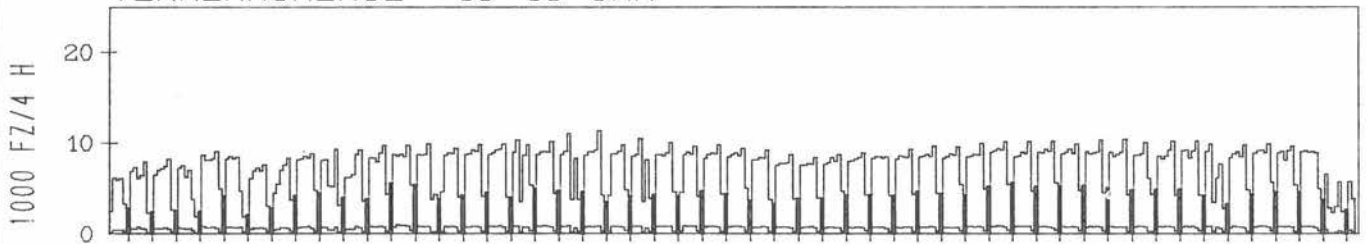
RICHTUNG WEST

DTV KFZ 19893
 DTV LKW 2551 = 12.82 %
 MAX WERKTAG 29816 FR 24. 5.
 MAX FER-WKTAG 27017 FR 14. 6.
 MAX SO+FEITAG 19886 SO 29. 9.

TAEGLICHE VERKEHRSMENGE



VERKEHRSMENGE 15-19 UHR



JAHRESGANGLINIEN 1985

ZST: KERPEN-TUERNICH

LAND: STRASSE

NORDRHEIN-WESTFALEN

NR.: 5106 5 012

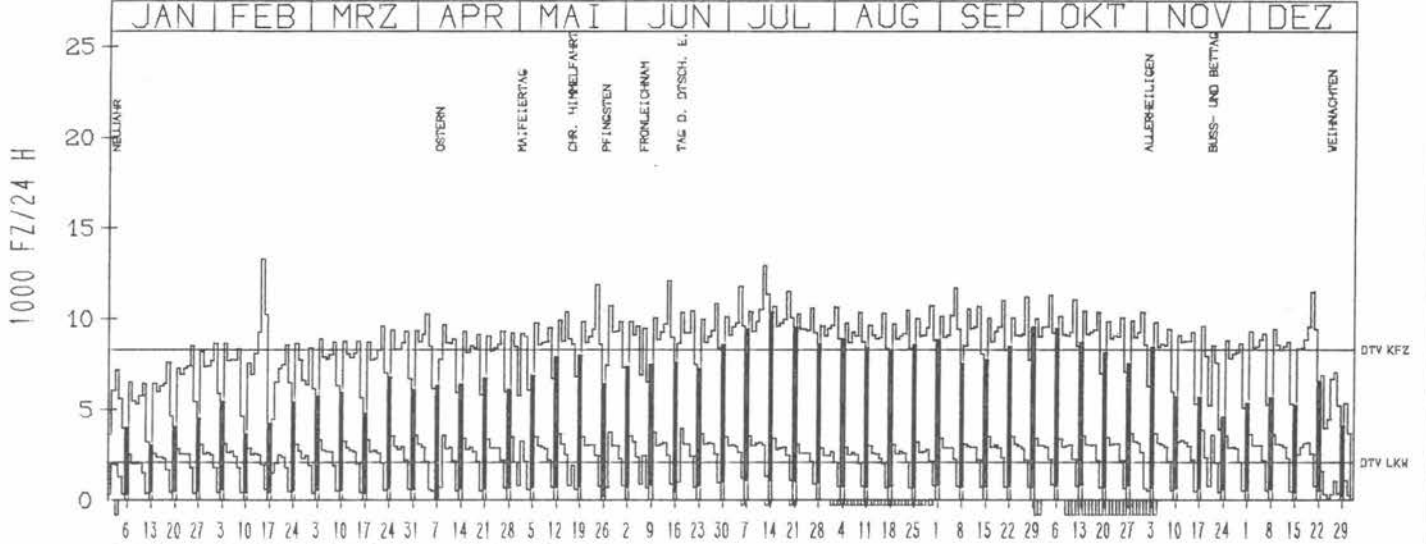
KM: NETZKNOTEN:

A 61
7.5
5106 012
5106 010

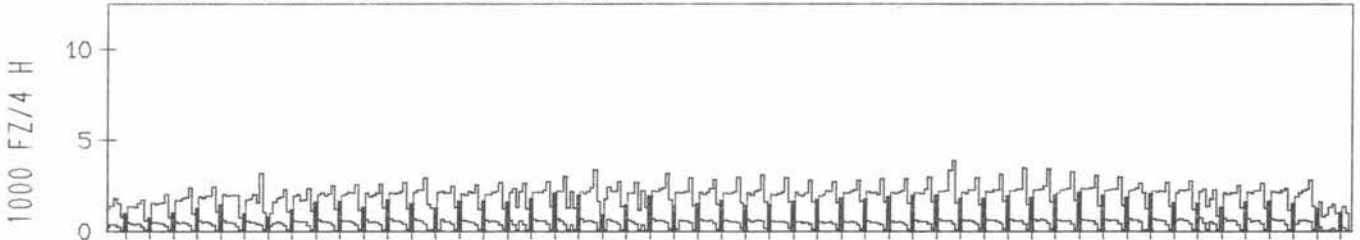
RICHTUNG SUED

DTV KFZ	8280
DTV LKW	2069 = 24.99 %
MAX WERKTAG	13271 FR 15. 2.
MAX FER-WKTAG	12903 FR 12. 7.
MAX SO+FEITAG	10342 SO 14. 7.

TAEGLICHE VERKEHRSMENGE



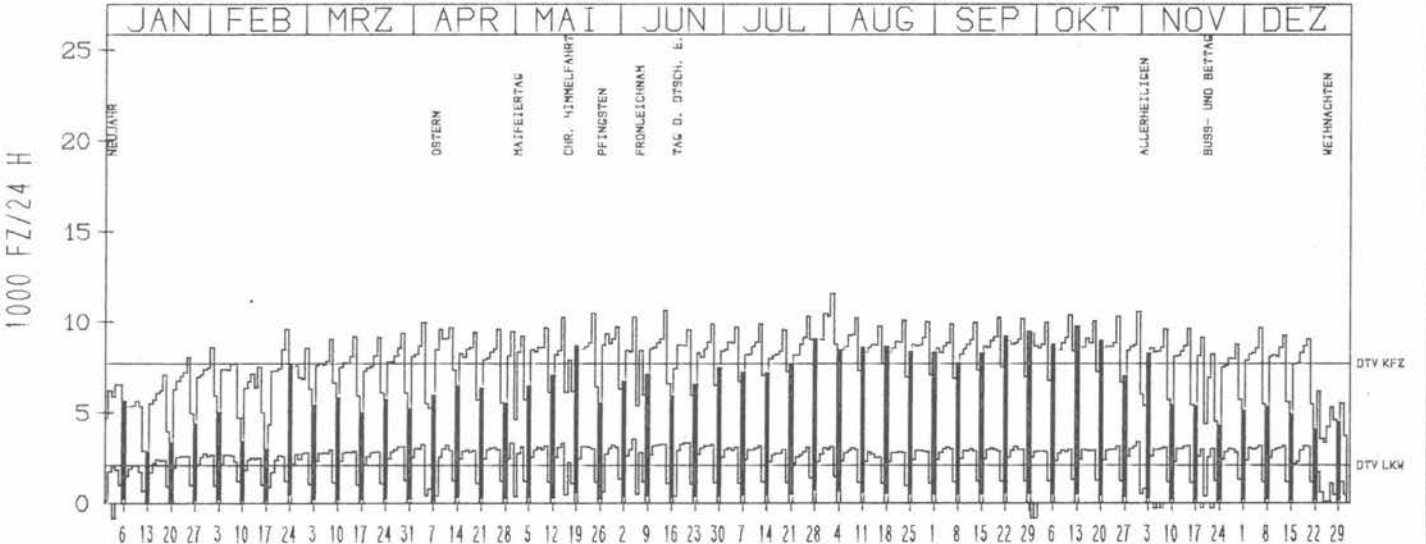
VERKEHRSMENGE 15-19 UHR



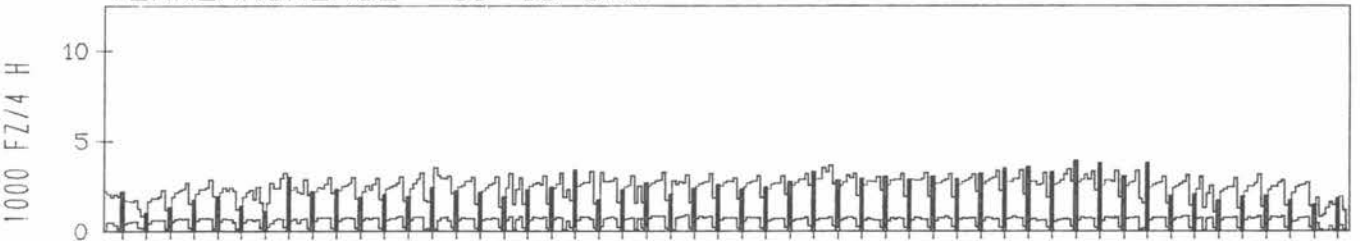
RICHTUNG NORD

DTV KFZ	7713
DTV LKW	2090 = 27.10 %
MAX WERKTAG	10606 DO 31. 10.
MAX FER-WKTAG	11608 FR 2. 8.
MAX SO+FEITAG	9756 SO 13. 10.

TAEGLICHE VERKEHRSMENGE



VERKEHRSMENGE 15-19 UHR



JAHRESGANGLINIEN 1985

ZST: AHR TALBRUECKE
NR.: 5408 7 148

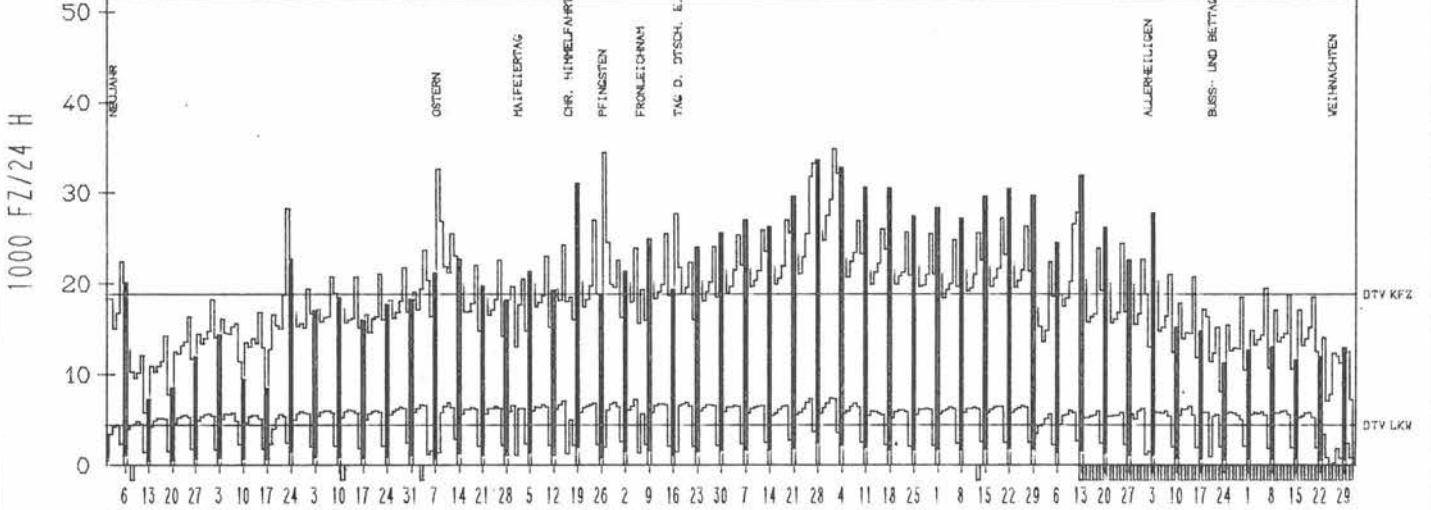
LAND: RHEINLAND-PFALZ
STRASSE: A 61
KM: 185.0
NETZKNOTEN: 5408 000
5409 000

RICHTUNG NÖRD

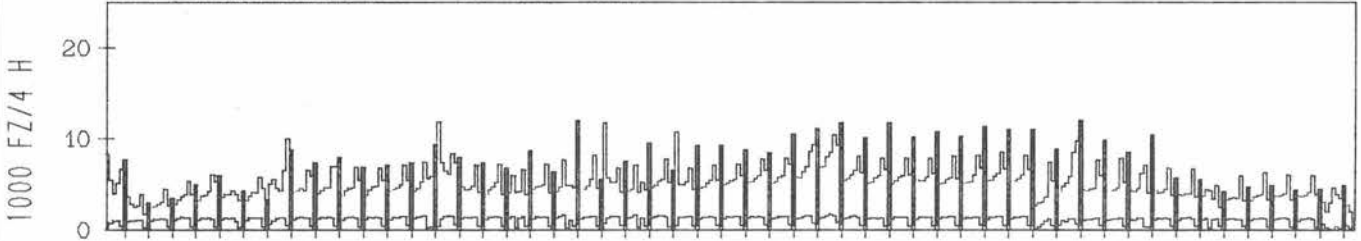
DTV KFZ 18836
DTV LKW 4466 = 23.71 %
MAX WERKTAG 28199 SA 23. 2.
MAX FER-WKTAG 34852 FR 2. 8.
MAX SO+FEITAG 34382 MO 27. 5.

TAEGLICHE VERKEHRSMENGE

JAN | FEB | MRZ | APR | MAI | JUN | JUL | AUG | SEP | OKT | NOV | DEZ



VERKEHRSMENGE 15-19 UHR

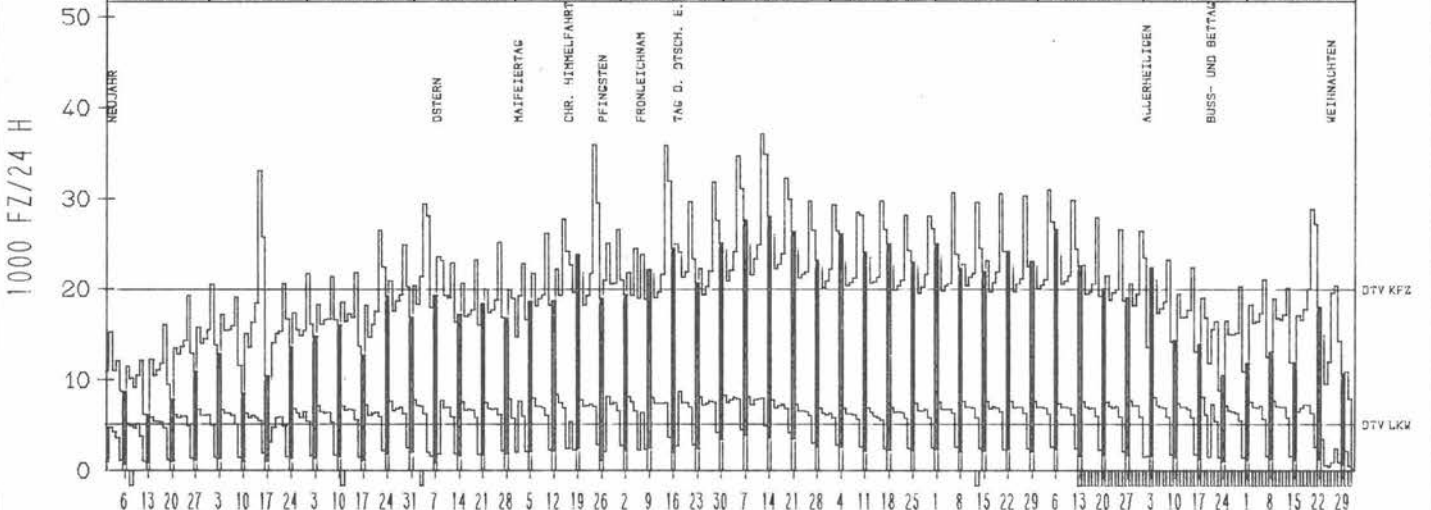


RICHTUNG SÜED

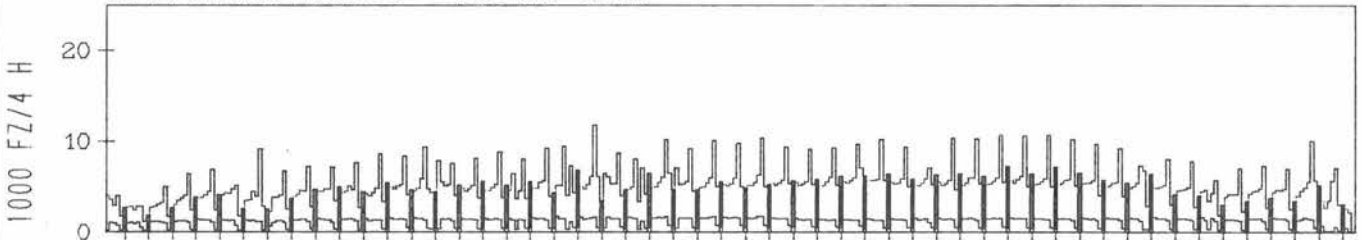
DTV KFZ 19939
DTV LKW 5149 = 25.82 %
MAX WERKTAG 35886 FR 24. 5.
MAX FER-WKTAG 37084 FR 12. 7.
MAX SO+FEITAG 28083 FR 5. 4.

TAEGLICHE VERKEHRSMENGE

JAN | FEB | MRZ | APR | MAI | JUN | JUL | AUG | SEP | OKT | NOV | DEZ



VERKEHRSMENGE 15-19 UHR



JAHRESGANGLINIEN 1985

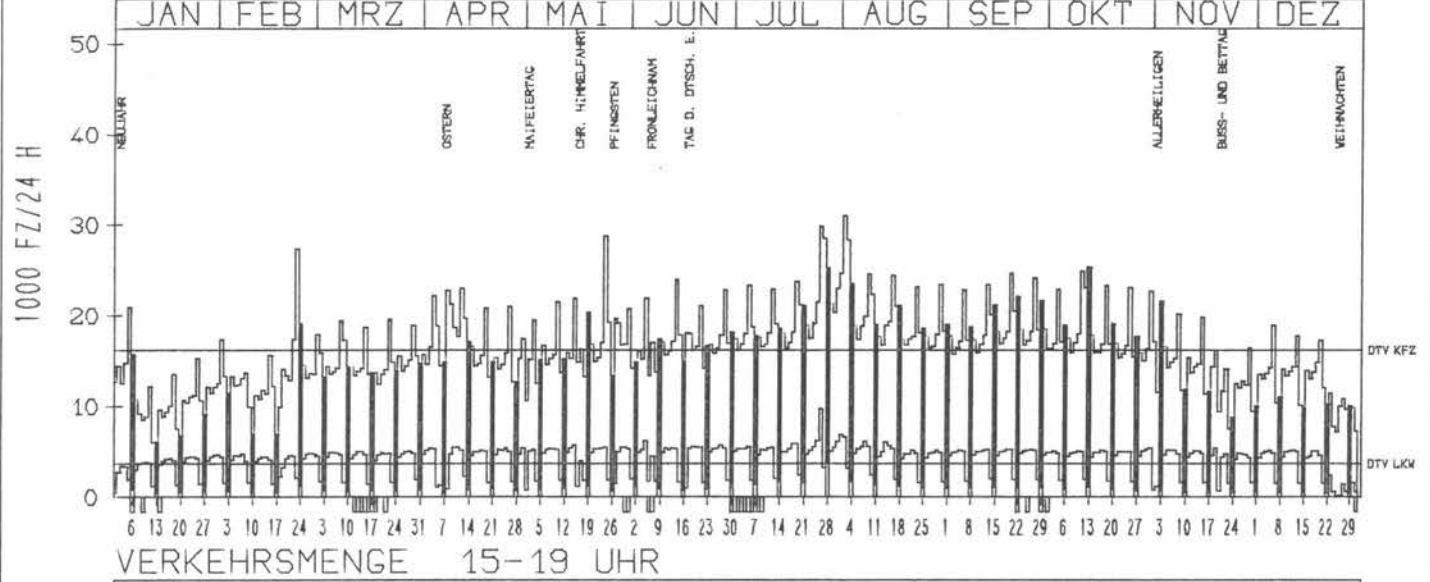
ZST: DAXWEILER
NR.: 6012 7 233 (7132)

LAND: RHEINLAND-PFALZ
STRASSE: A 61
KM: 292.7
NETZKNOTEN: 6012 035
6012 036

RICHTUNG NÖRD

DTV KFZ 16140
DTV LKW 3720 = 23.05 %
MAX WERKTAG 28722 FR 24. 5.
MAX FER-WKTAG 30954 FR 2. 8.
MAX SO+FEITAG 25287 SO 13. 10.

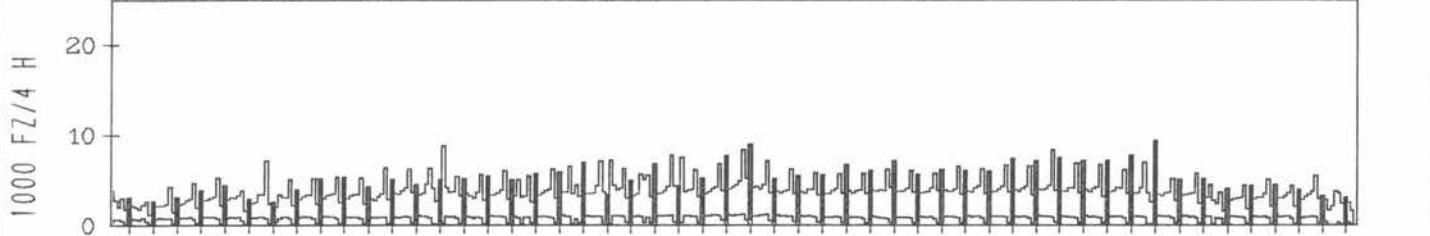
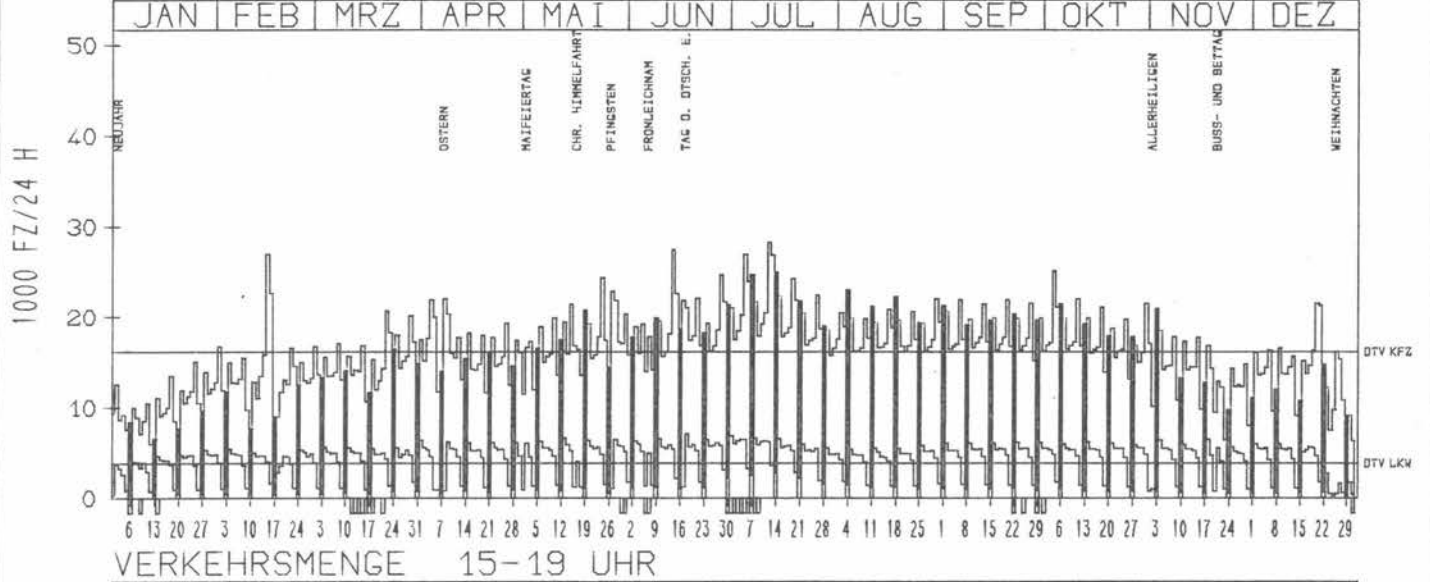
TÄGLICHE VERKEHRSMENGE



RICHTUNG SÜED

DTV KFZ 16226
DTV LKW 3882 = 23.93 %
MAX WERKTAG 27015 FR 15. 2.
MAX FER-WKTAG 28354 FR 12. 7.
MAX SO+FEITAG 25020 SO 14. 7.

TÄGLICHE VERKEHRSMENGE



JAHRESGANGLINIEN

1985

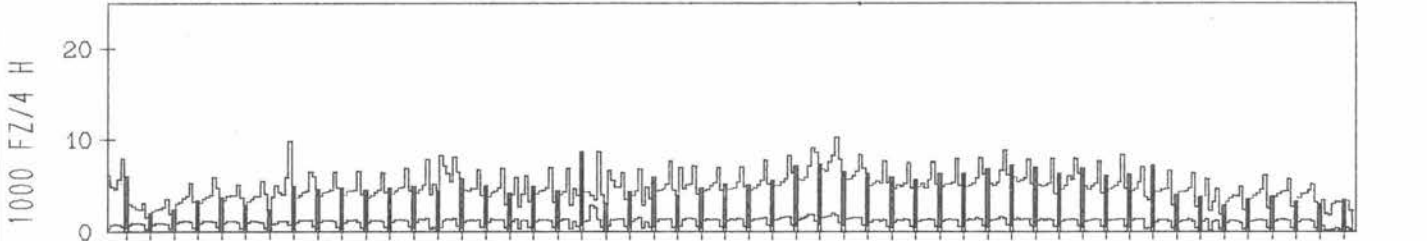
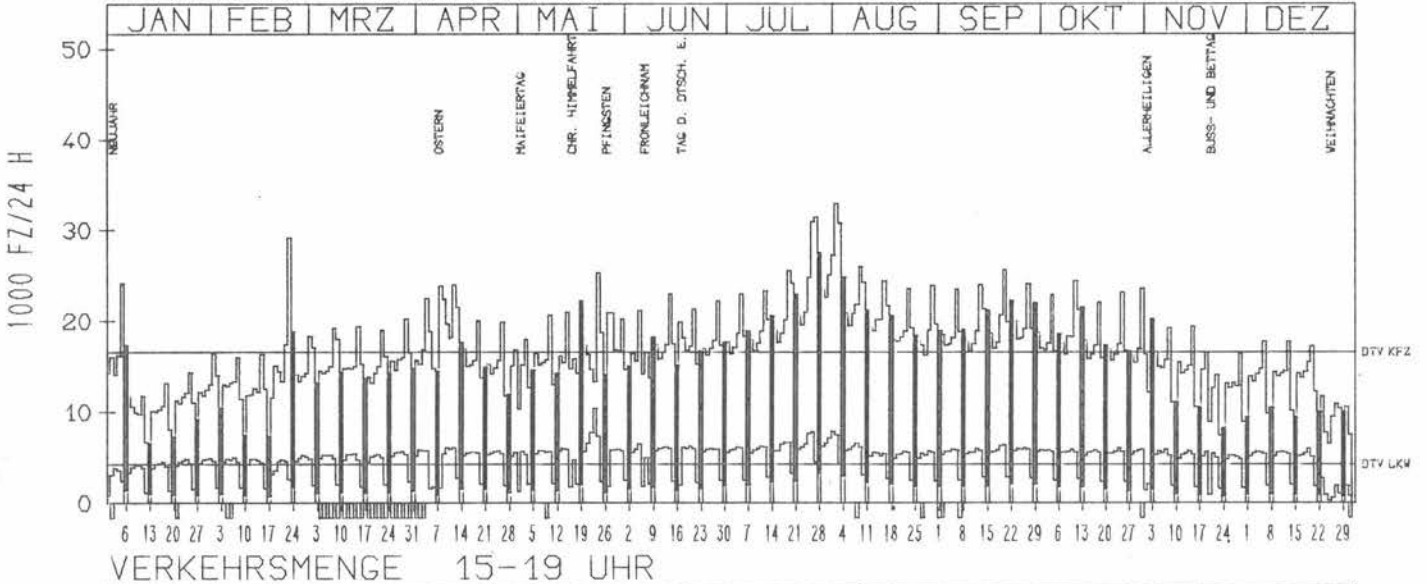
ZST: RHEINBRUECKE SPEYER-NØ
 NR.: 6616 7 119

LAND: RHEINLAND-PFALZ
 STRASSE: A 61
 KM: 379,9
 NETZKNOTEN: 6616 092
 6616 009

RICHTUNG NØRD

DTV KFZ 16610
 DTV LKW 4285 = 25.80 %
 MAX WERKTAG 29144 SA 23. 2.
 MAX FER-WKTAG 32914 FR 2. 8.
 MAX SO+FEITAG 27481 SO 28. 7.

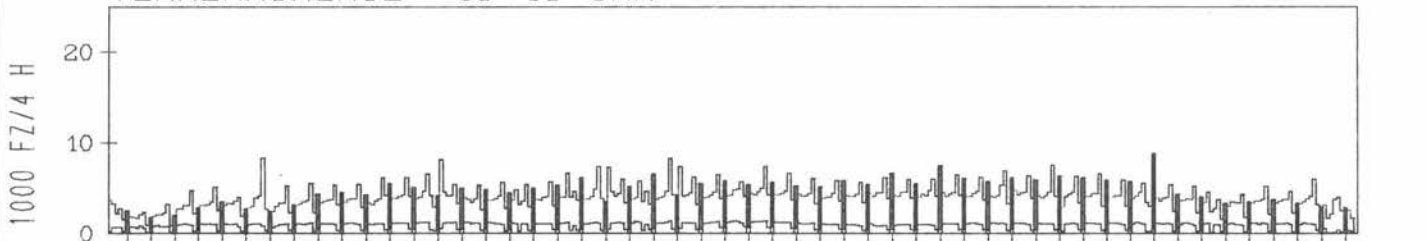
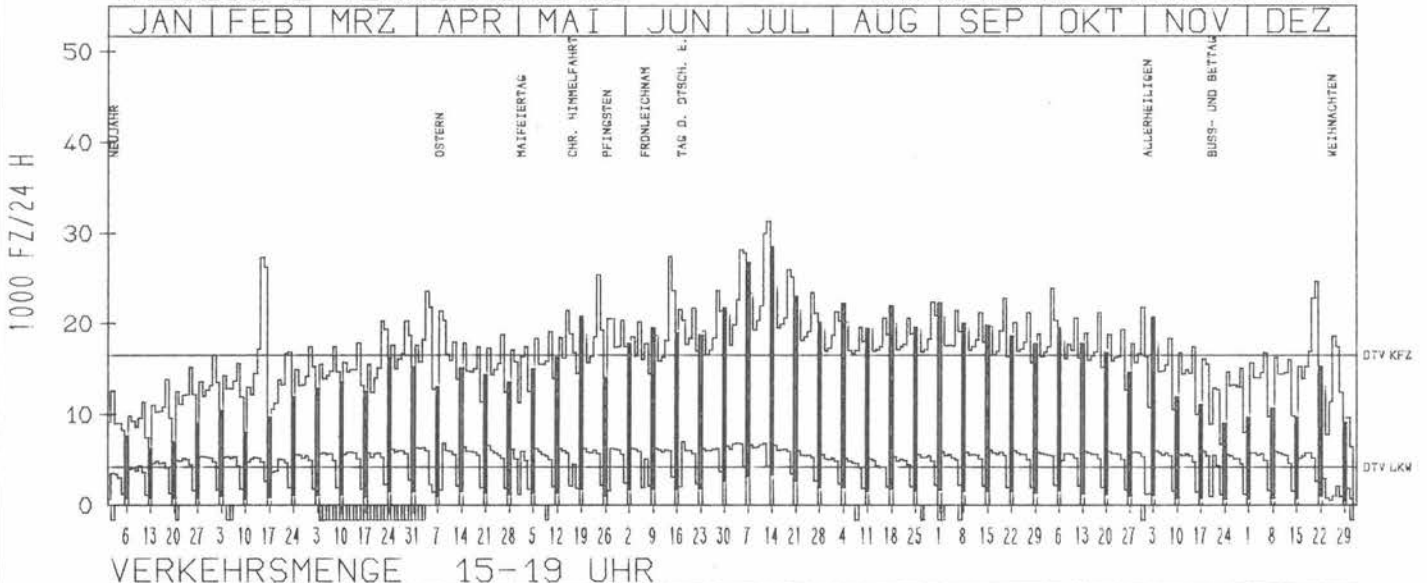
TAEGLICHE VERKEHRSMENGE



RICHTUNG SUED

DTV KFZ 16558
 DTV LKW 4238 = 25.60 %
 MAX WERKTAG 27378 FR 15. 2.
 MAX FER-WKTAG 31318 SA 13. 7.
 MAX SO+FEITAG 28471 SO 14. 7.

TAEGLICHE VERKEHRSMENGE



JAHRESGANGLINIEN 1985

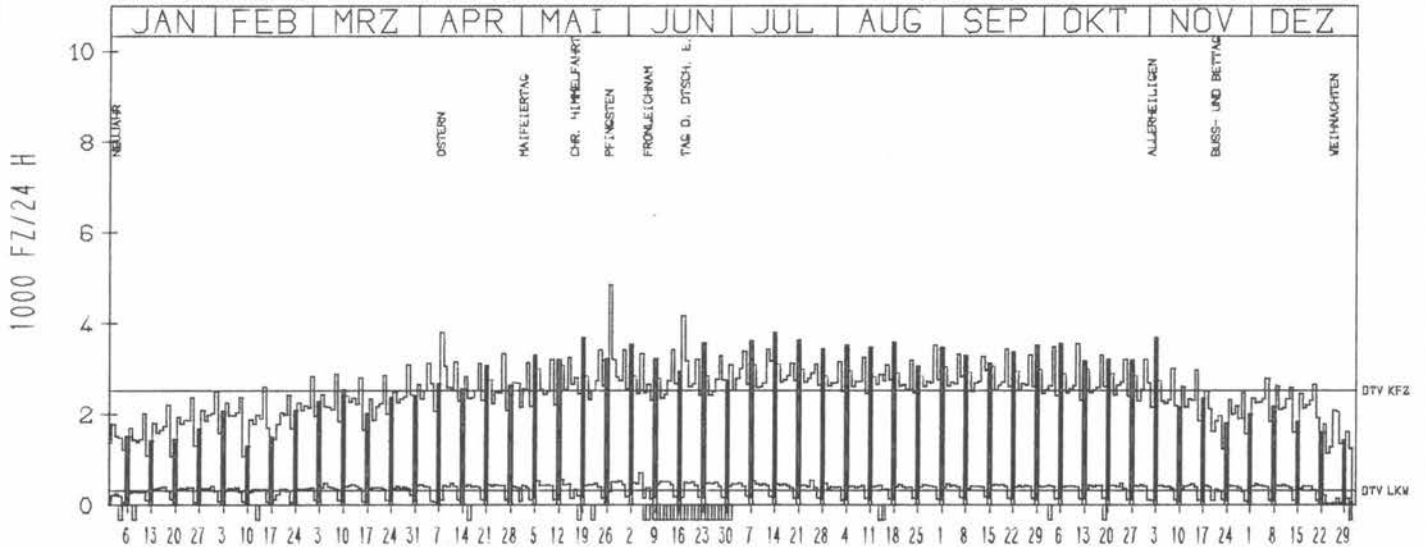
ZST: RUECKWEILER
 NR.: 6409 7 128

LAND: RHEINLAND-PFALZ
 STRASSE: A 62
 KM:
 NETZKNOTEN:

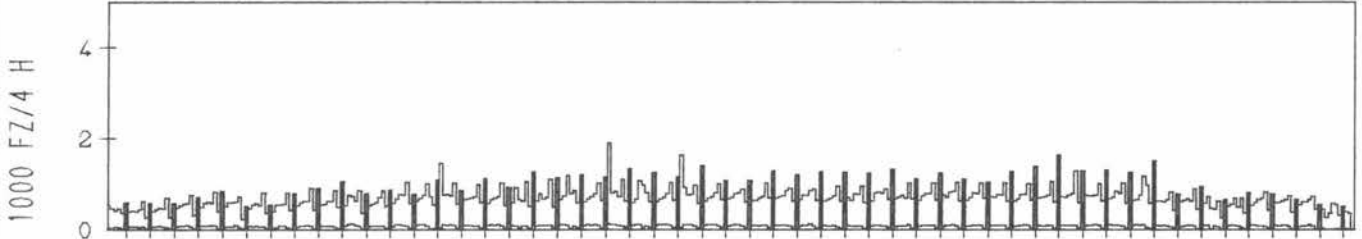
RICHTUNG OST

DTV KFZ 2516
 DTV LKW 313 = 12.45 %
 MAX WERKTAG 3554 FR 11.10.
 MAX FER-WKTAG 3514 FR 30. 8.
 MAX SO+FEITAG 4841 MO 27. 5.

TAEGLICHE VERKEHRSMENGE



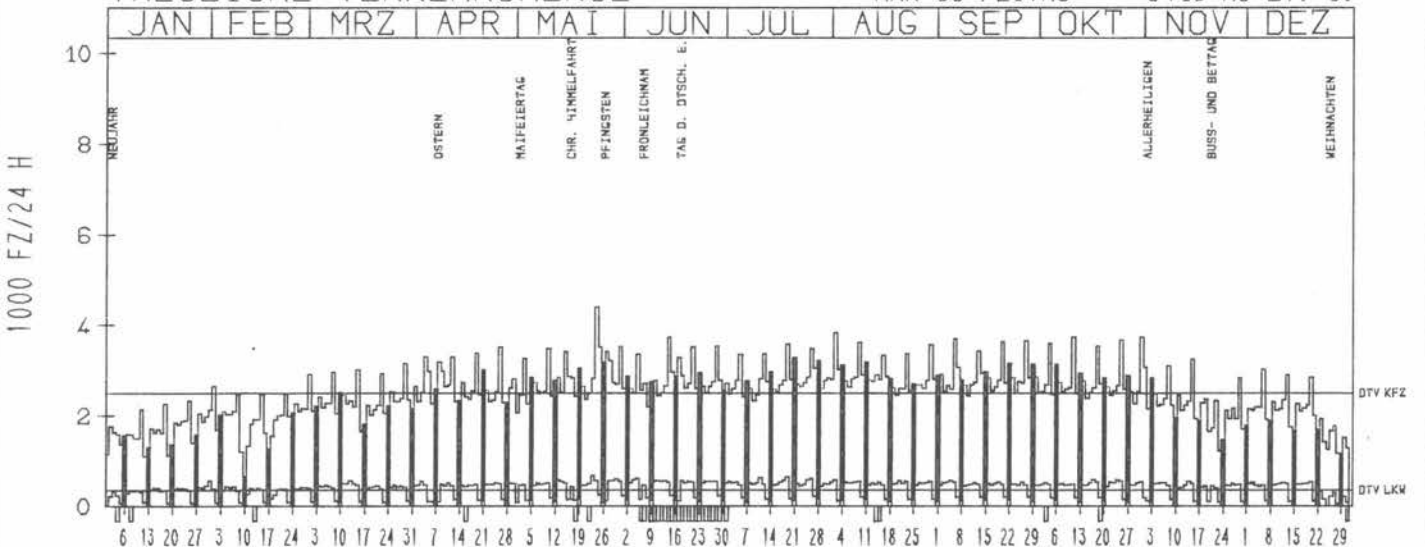
VERKEHRSMENGE 15-19 UHR



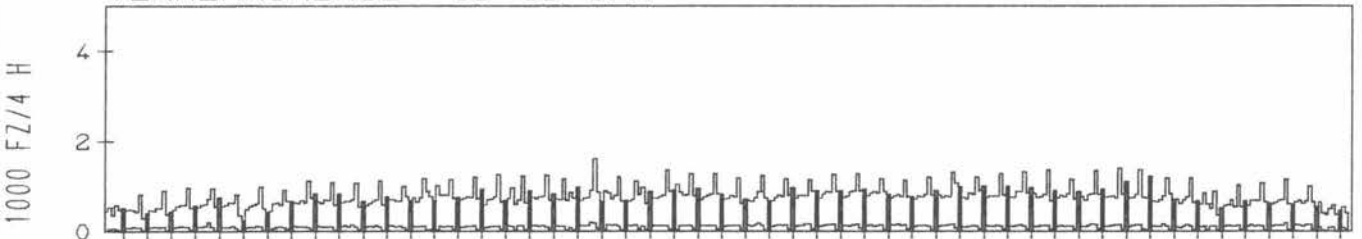
RICHTUNG WEST

DTV KFZ 2498
 DTV LKW 364 = 14.58 %
 MAX WERKTAG 4397 FR 24. 5.
 MAX FER-WKTAG 3829 FR 2. 8.
 MAX SO+FEITAG 3419 MO 27. 5.

TAEGLICHE VERKEHRSMENGE



VERKEHRSMENGE 15-19 UHR



JAHRESGANGLINIEN 1985

ZST: ALBIG

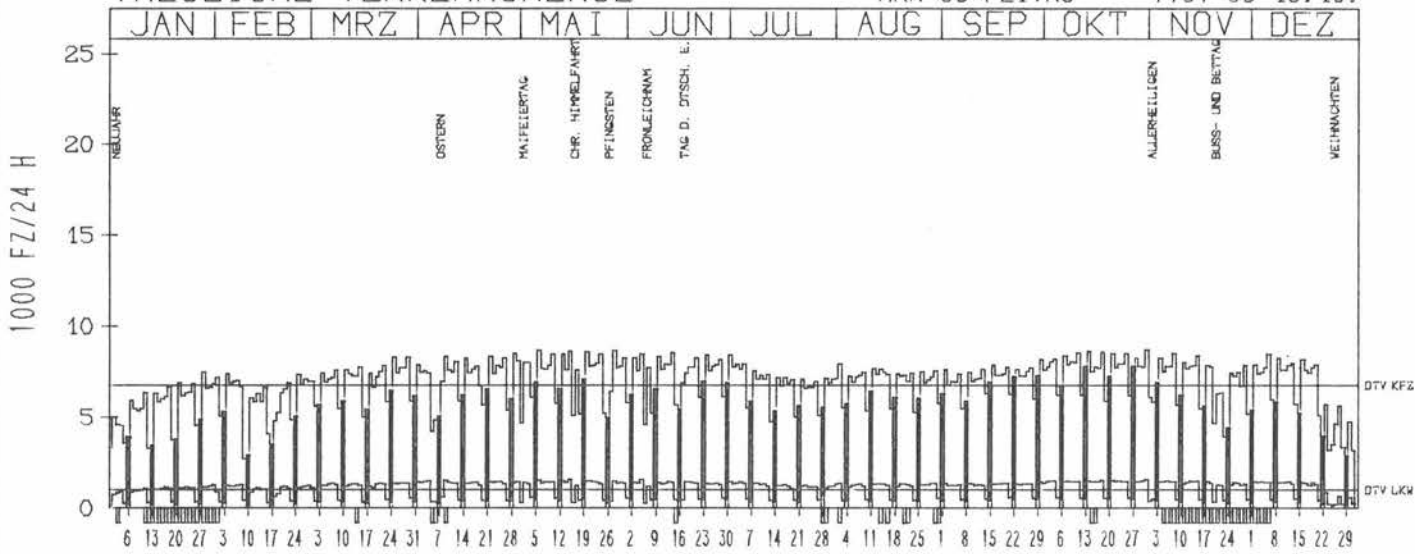
LAND: RHEINLAND-PFALZ
 STRASSE: A 63
 KM:
 NETZKNOTEN:

NR.: 6214 7 100

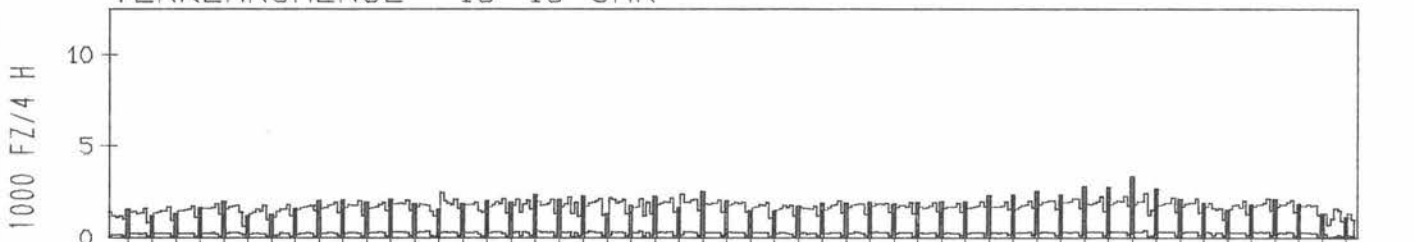
RICHTUNG NÖRD

DTV KFZ 6762
 DTV LKW 1018 = 15.05 %
 MAX WERKTAG 8691 DO 31.10.
 MAX FER-WKTAG 8655 DI 28. 5.
 MAX SO+FEITAG 7797 SO 13.10.

TÄGLICHE VERKEHRSMENGE



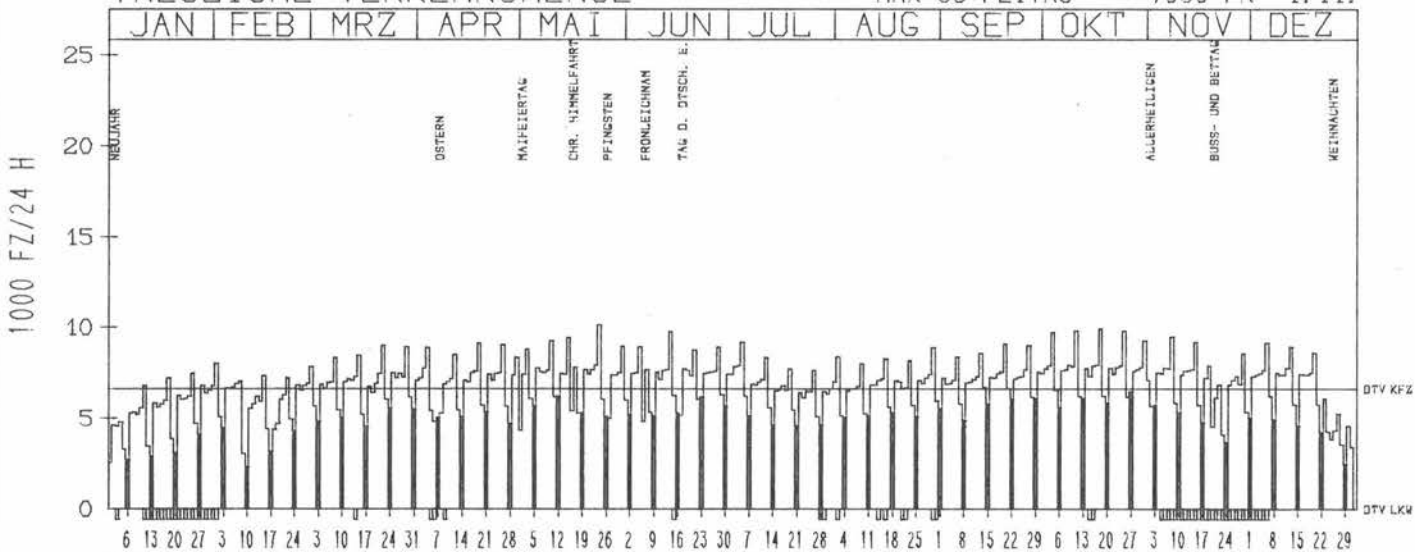
VERKEHRSMENGE 15-19 UHR



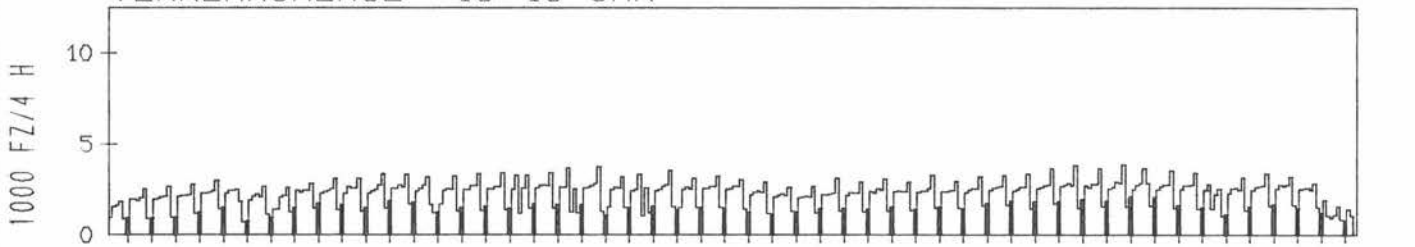
RICHTUNG SÜED

DTV KFZ 6635
 DTV LKW 0 = 0.00 %
 MAX WERKTAG 10138 FR 24. 5.
 MAX FER-WKTAG 9743 FR 14. 6.
 MAX SO+FEITAG 7090 FR 1.11.

TÄGLICHE VERKEHRSMENGE



VERKEHRSMENGE 15-19 UHR



JAHRESGANGLINIEN 1985

ZST: KANDEL

LAND:
STRASSE
KM:

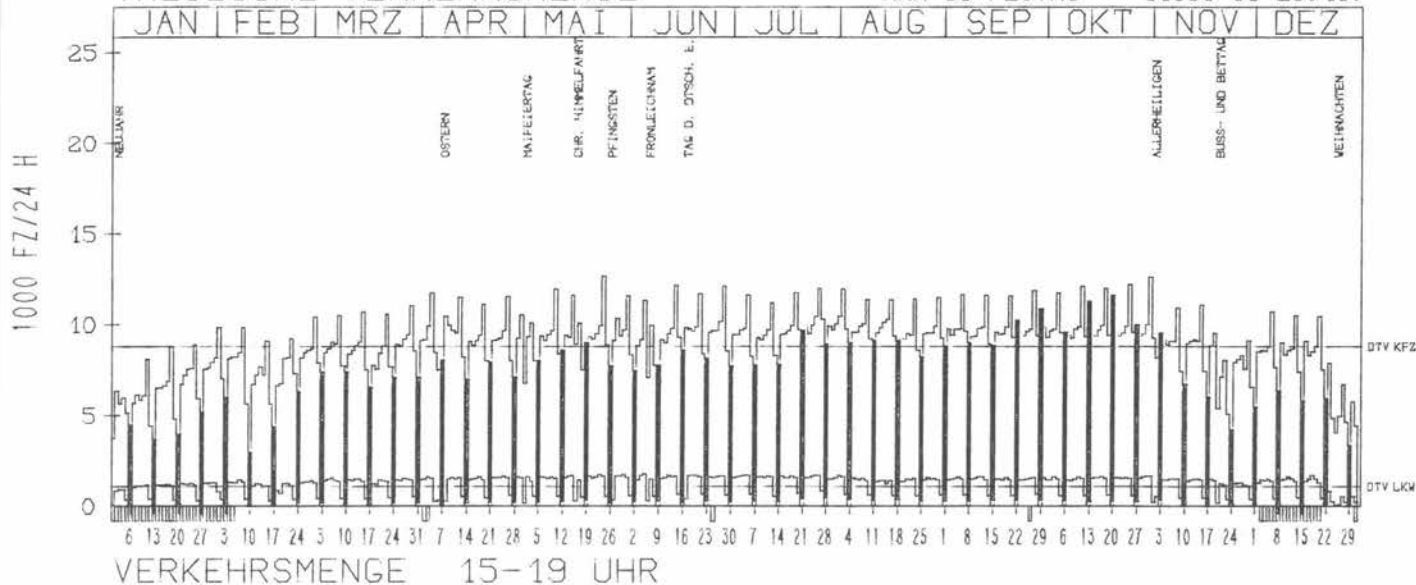
RHEINLAND-PFALZ
A 65
5.6
NETZKNOTEN:
6915 090
6915 071

NR.: 6915 7 045

RICHTUNG NÖRD

DTV KFZ 8787
DTV LKW 1104 = 12.57 %
MAX WERKTAG 12653 FR 24. 5.
MAX FER-WKTAG 12171 FR 14. 6.
MAX SO+FEITAG 11630 SO 20. 10.

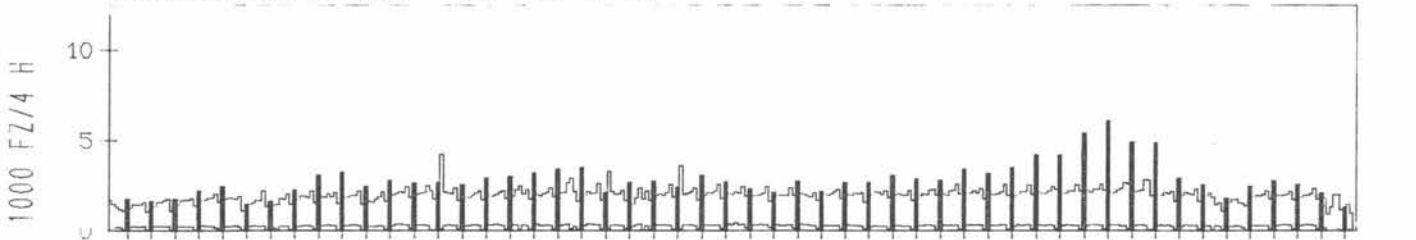
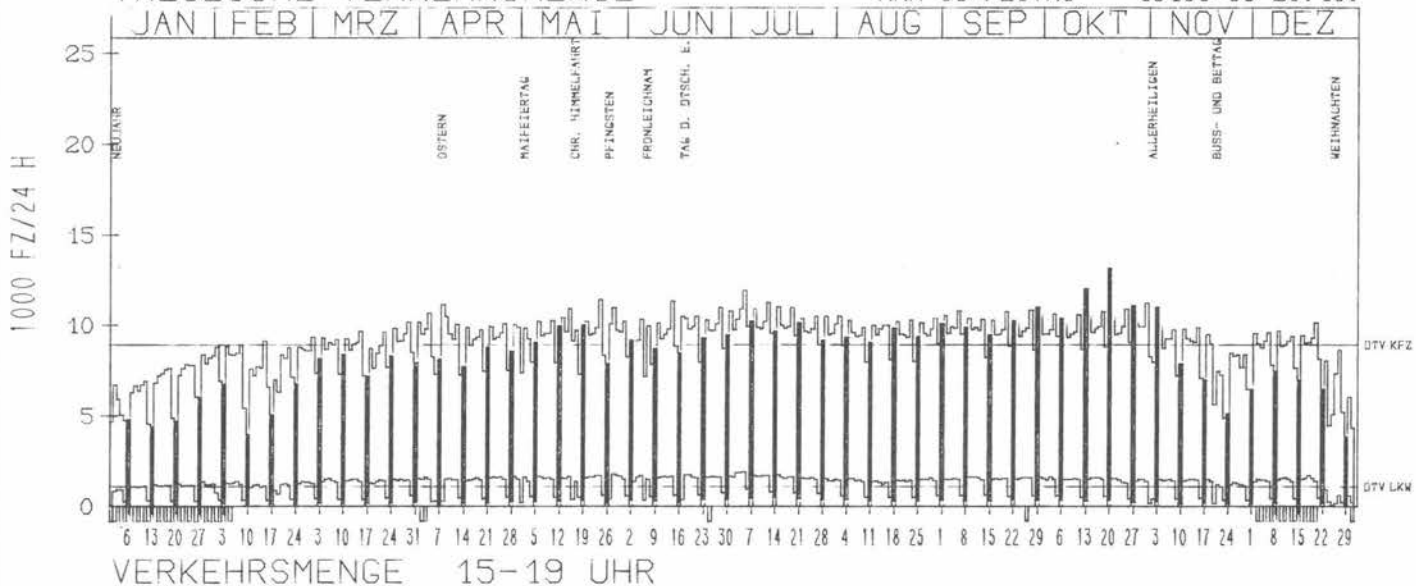
TÄGLICHE VERKEHRSMENGE



RICHTUNG SÜED

DTV KFZ 8910
DTV LKW 1107 = 12.42 %
MAX WERKTAG 11458 FR 24. 5.
MAX FER-WKTAG 11946 FR 5. 7.
MAX SO+FEITAG 13169 SO 20. 10.

TÄGLICHE VERKEHRSMENGE



JAHRESGANGLINIEN

1985

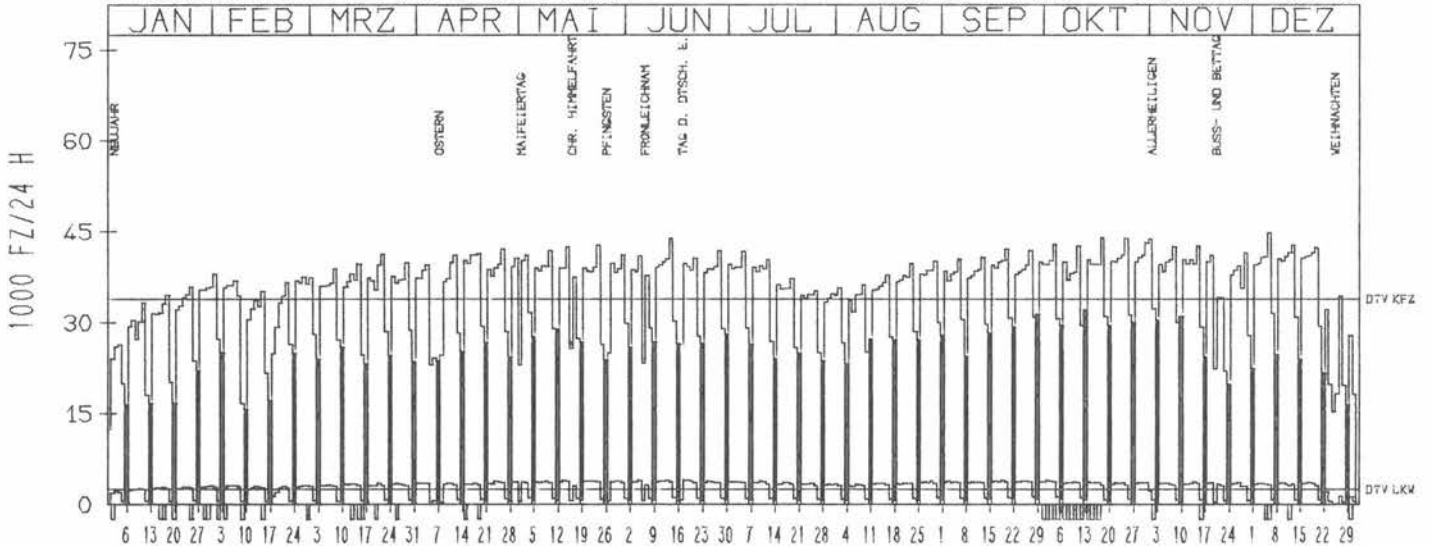
ZST: WIESBADEN-ERBENHEIM
 NR.: 5915 6 902 (0902)

LAND: HESSEN
 STRASSE: A 66
 KM: 25.0
 NETZKNOTEN: 5916 058
 5915 028


RICHTUNG OST

DTV KFZ 33900
 DTV LKW 2514 = 7.42 %
 MAX WERKTAG 44015 FR 18.10.
 MAX FER-WKTAG 43830 FR 14.6.
 MAX SO+FEITAG 31383 SO 29.9.

TAEGLICHE VERKEHRSMENGE



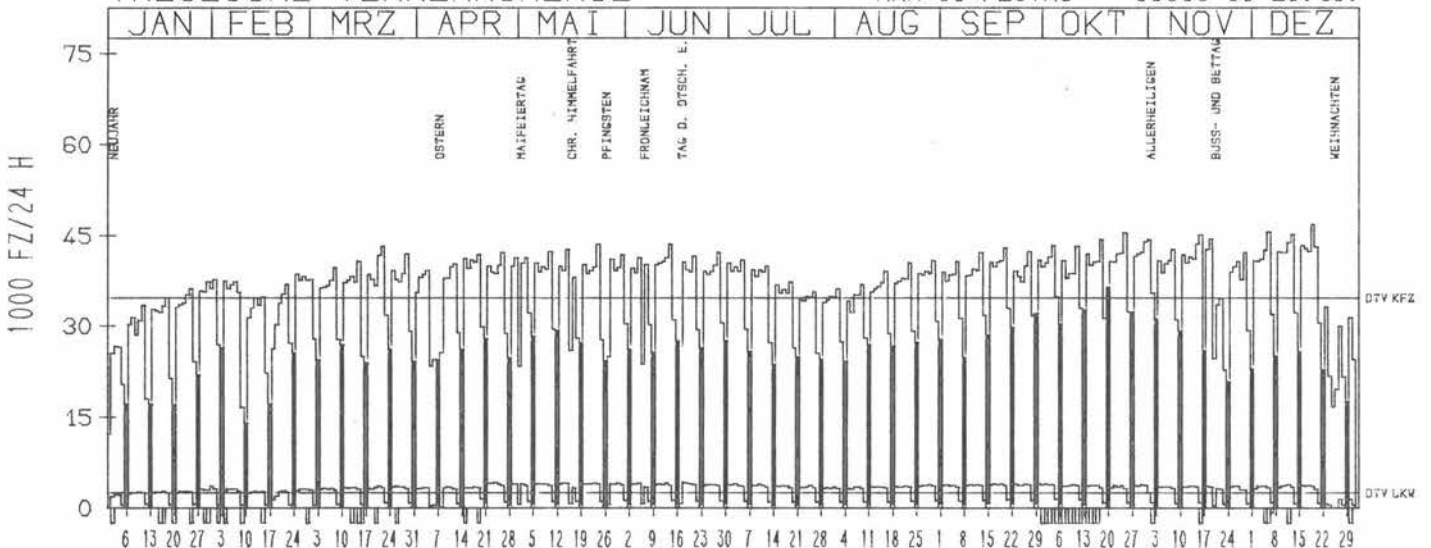
VERKEHRSMENGE 15-19 UHR



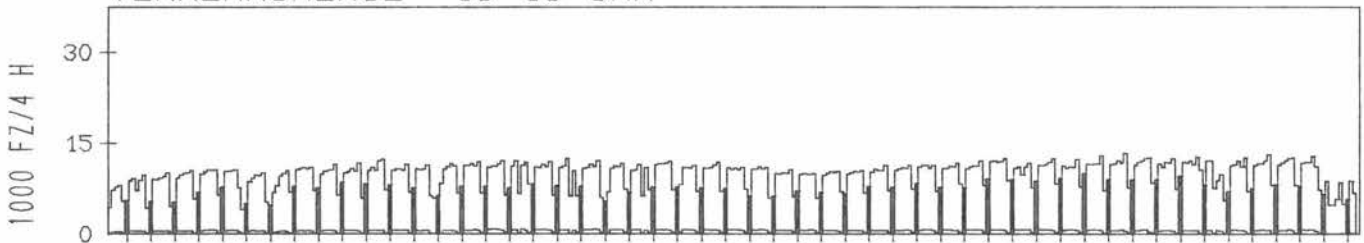
RICHTUNG WEST

DTV KFZ 34757
 DTV LKW 2606 = 7.50 %
 MAX WERKTAG 46849 DO 19.12.
 MAX FER-WKTAG 43633 FR 14.6.
 MAX SO+FEITAG 36539 SO 20.10.

TAEGLICHE VERKEHRSMENGE



VERKEHRSMENGE 15-19 UHR



JAHRESGANGLINIEN 1985

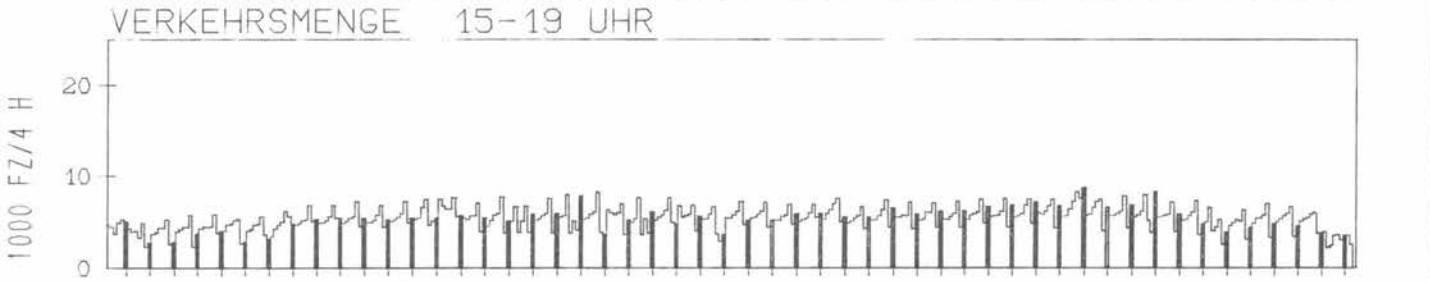
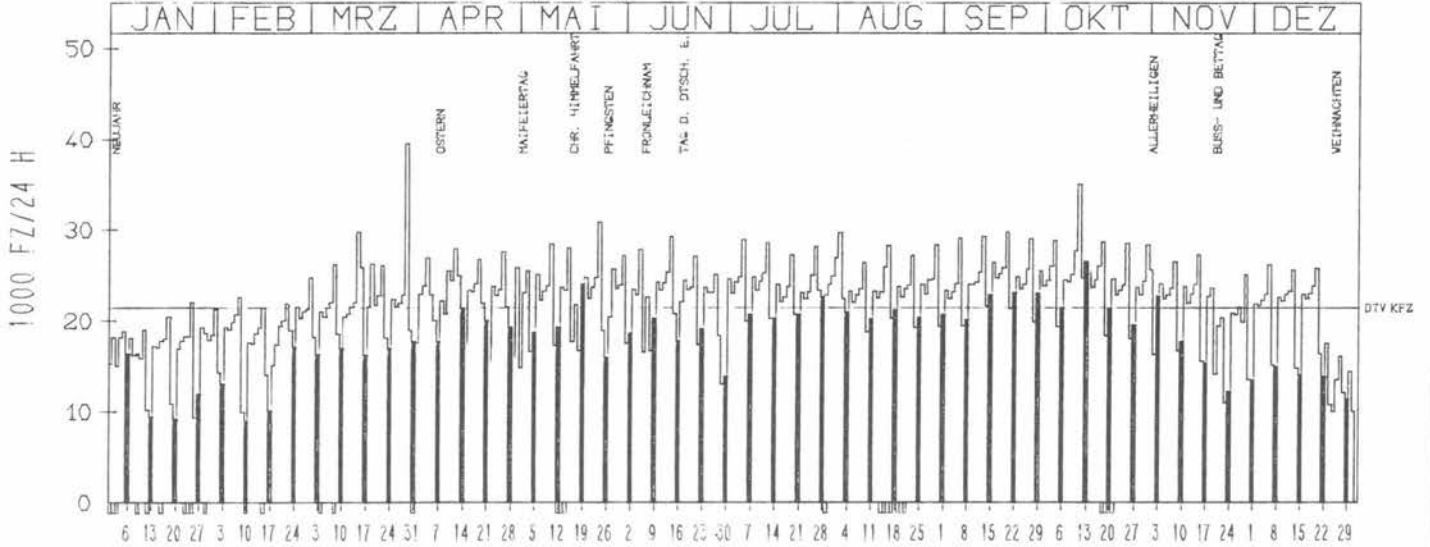
ZST: RUESSELSHEIM-OST
NR.: 6016 6 931 (0931)

LAND: HESSEN
STRASSE: A 67
KM: 3,1
NETZKNOTEN: 5916 003
6016 031

RICHTUNG NORD

DTV KFZ 21431
MAX WERKTAG 34963 FR 11. 10.
MAX FER-WKTAG 39470 FR 29. 3.
MAX SO+FEITAG 26500 SO 13. 10.

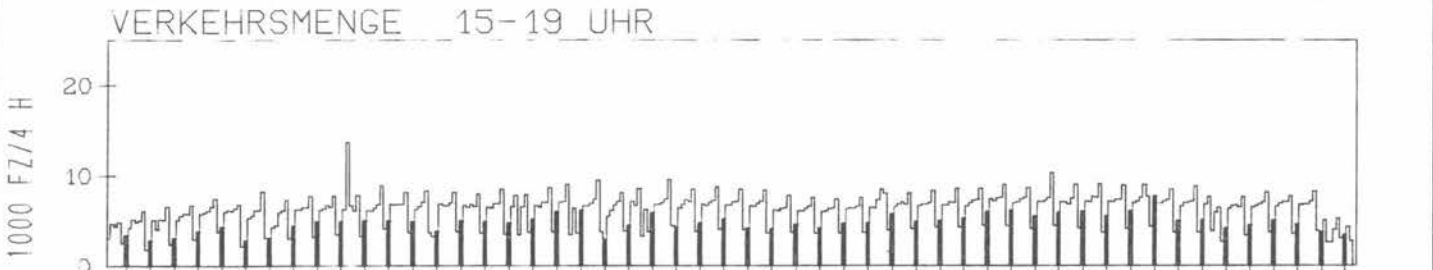
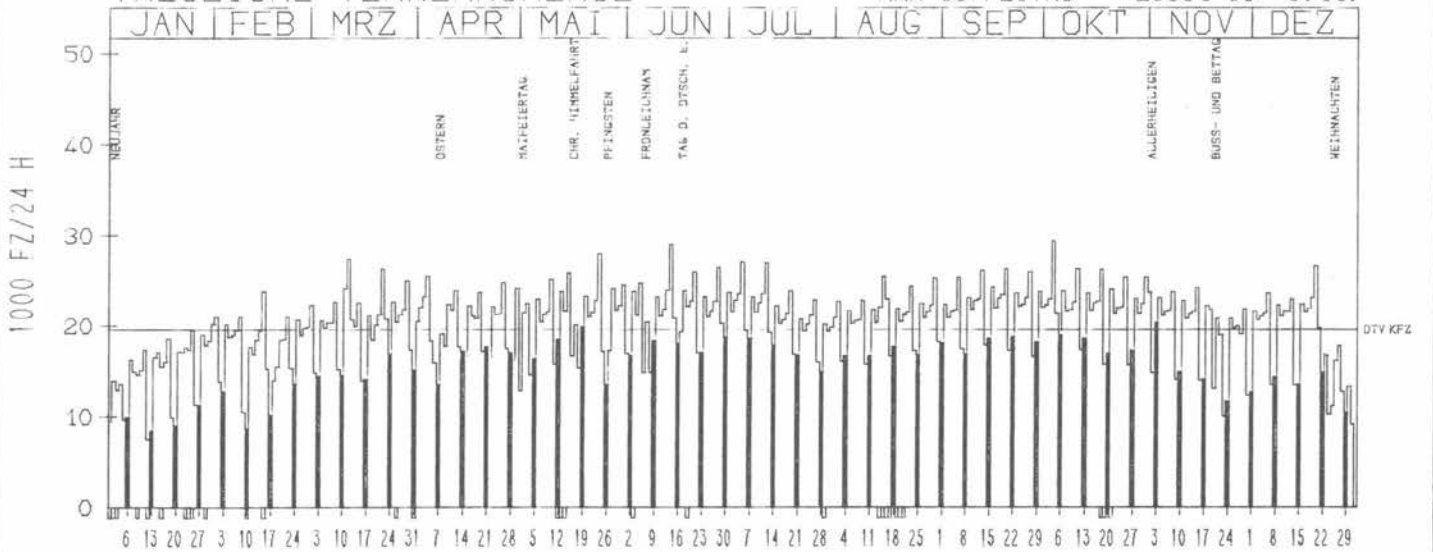
TAEGLICHE VERKEHRSMENGE



RICHTUNG SUED

DTV KFZ 19619
MAX WERKTAG 29454 FR 4. 10.
MAX FER-WKTAG 29039 FR 14. 6.
MAX SO+FEITAG 20361 SO 3. 11.

TAEGLICHE VERKEHRSMENGE



JAHRESGANGLINIEN 1985

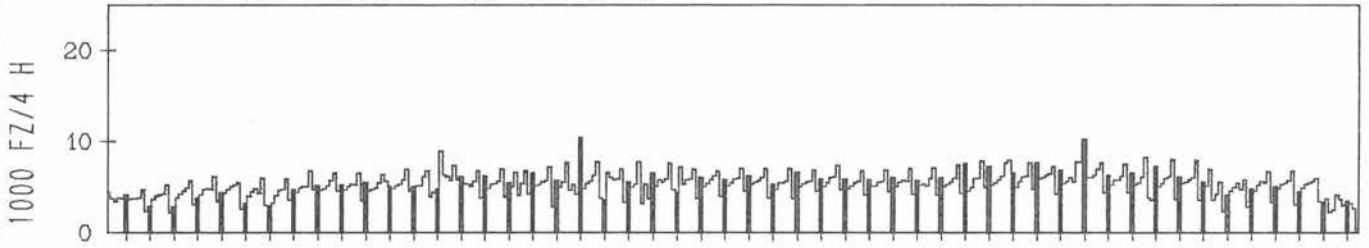
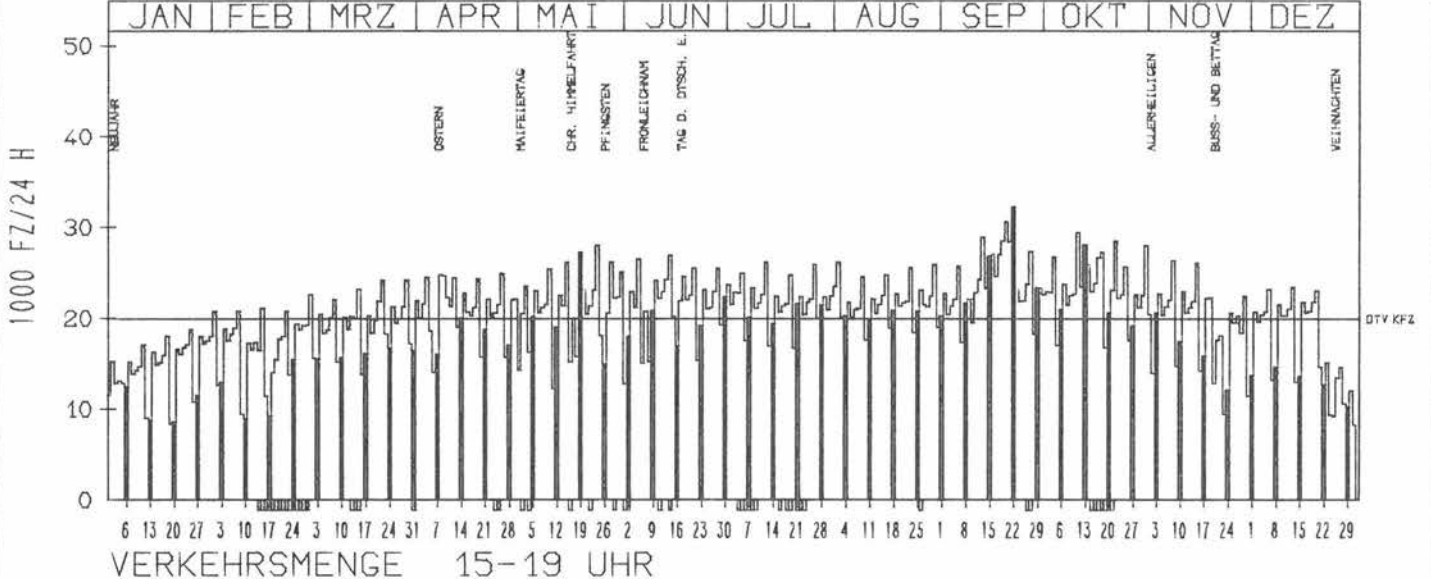
ZST: GERNSEIM
 NR.: 6317 6 828 (0828)

LAND: HESSEN
 STRASSE: A 67
 KM: 538.2
 NETZKNOTEN: 6217 012
 6317 055

RICHTUNG NORD

DTV KFZ 19950
 MAX WERKTAG 30575 FR 20. 9.
 MAX FER-WKTAG 28927 FR 13. 9.
 MAX SO+FEITAG 32264 SO 22. 9.

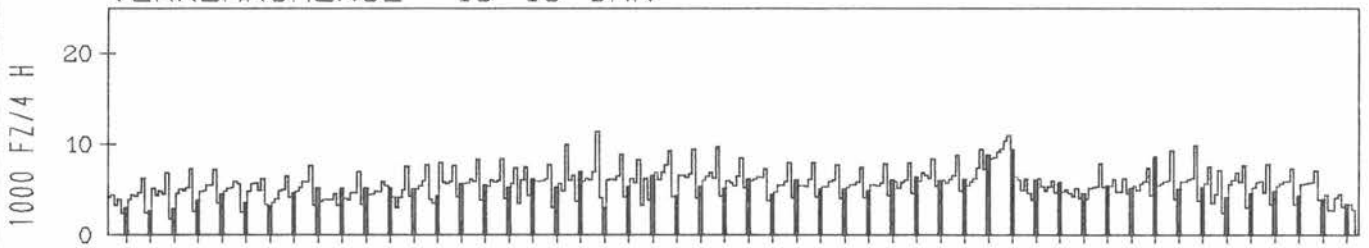
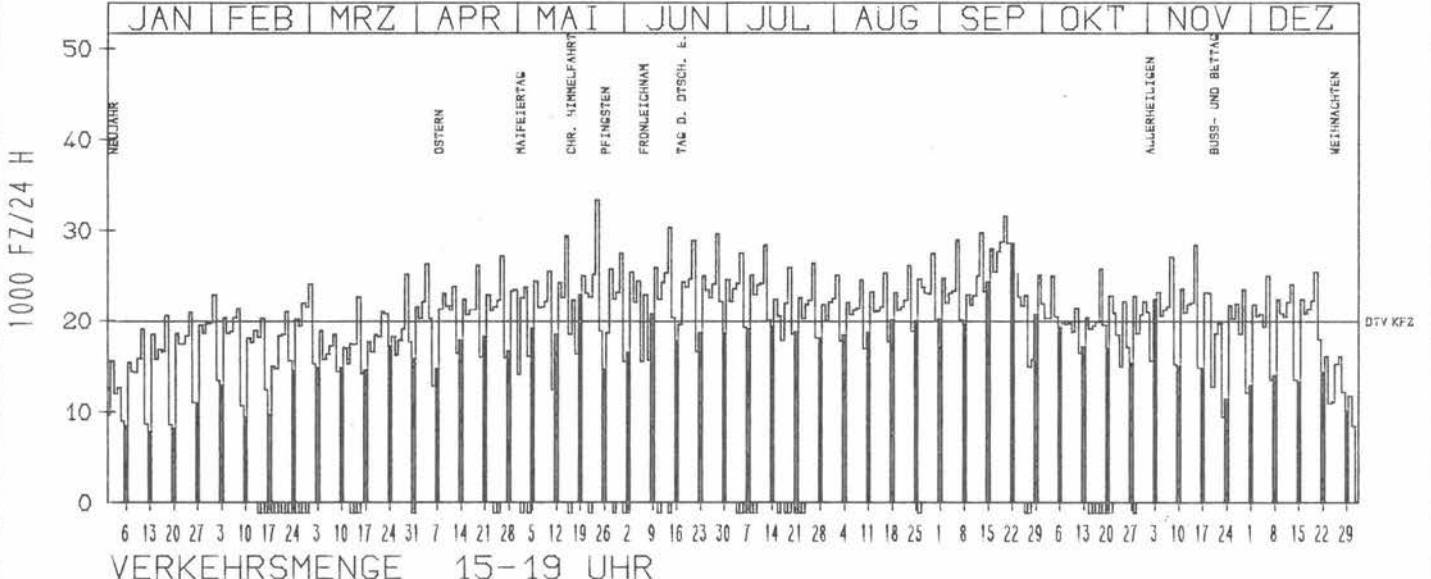
TAEGLICHE VERKEHRSMENGE



RICHTUNG SUED

DTV KFZ 19971
 MAX WERKTAG 33321 FR 24. 5.
 MAX FER-WKTAG 29752 FR 13. 9.
 MAX SO+FEITAG 28625 SO 22. 9.

TAEGLICHE VERKEHRSMENGE



JAHRESGANGLINIEN 1985

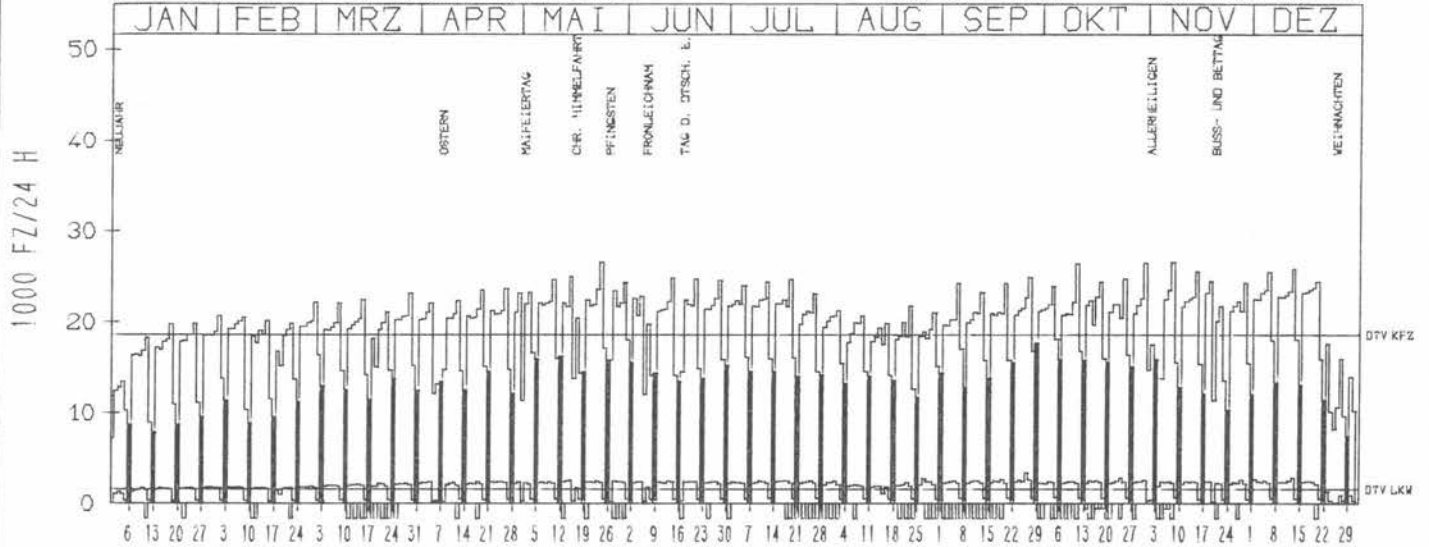
ZST: AK ERLANGEN (NÖRD)
 NR.: 6431 9 952 (9052)

LAND: BAYERN
 STRASSE: A 73
 KM: 32.4
 NETZKNOTEN: 6431 008
 6431 028

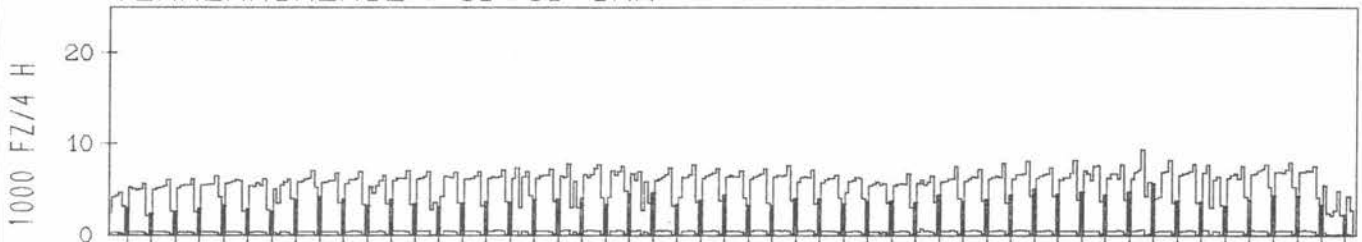
RICHTUNG NÖRD

DTV KFZ 18581
 DTV LKW 1587 = 8.54 %
 MAX WERKTAG 26588 FR 24. 5.
 MAX FER-WKTAG 24800 FR 14. 6.
 MAX SO+FEITAG 17672 SO 29. 9.

TÄGLICHE VERKEHRSMENGE



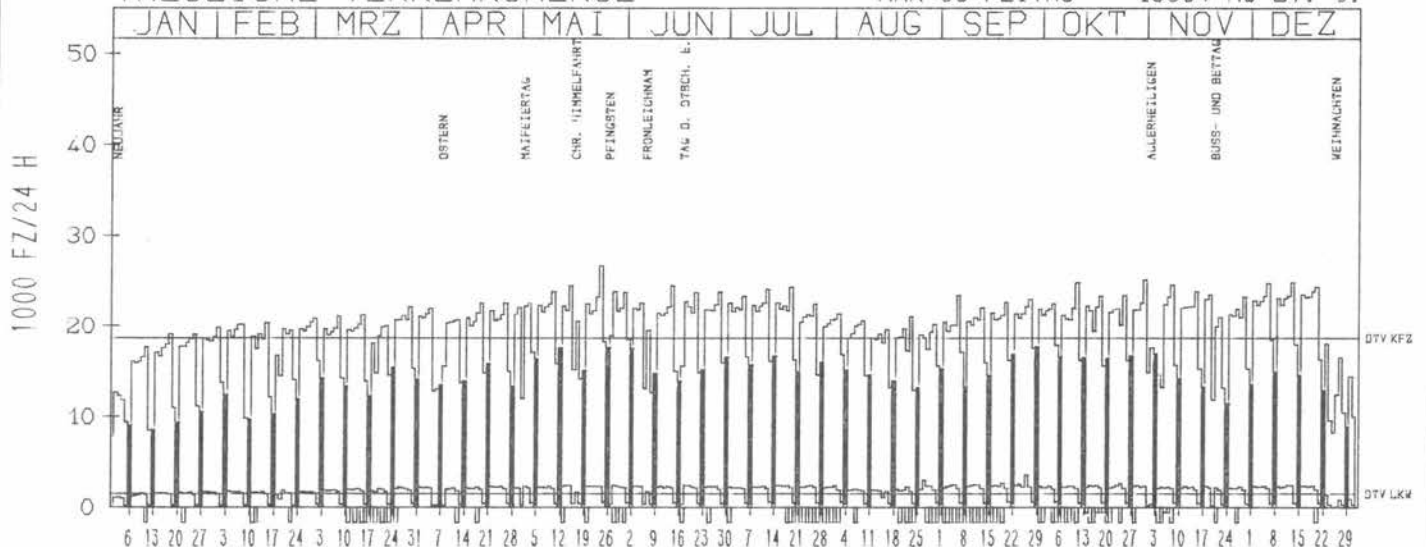
VERKEHRSMENGE 15-19 UHR



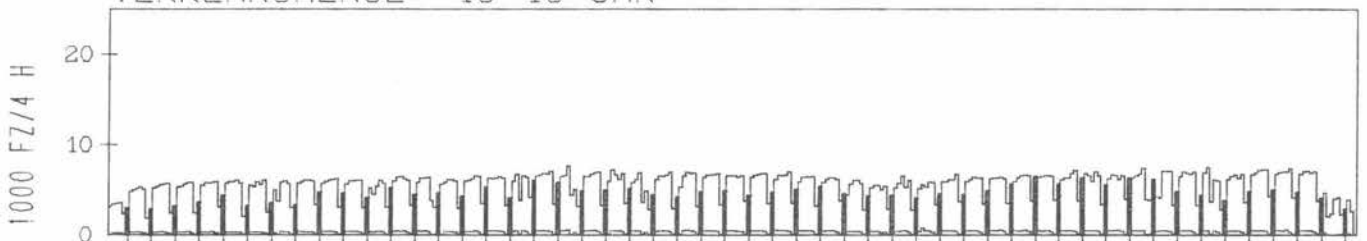
RICHTUNG SÜED

DTV KFZ 18696
 DTV LKW 1538 = 8.22 %
 MAX WERKTAG 26680 FR 24. 5.
 MAX FER-WKTAG 24536 FR 14. 6.
 MAX SO+FEITAG 18904 MO 27. 5.

TÄGLICHE VERKEHRSMENGE



VERKEHRSMENGE 15-19 UHR



JAHRESGANGLINIEN 1985

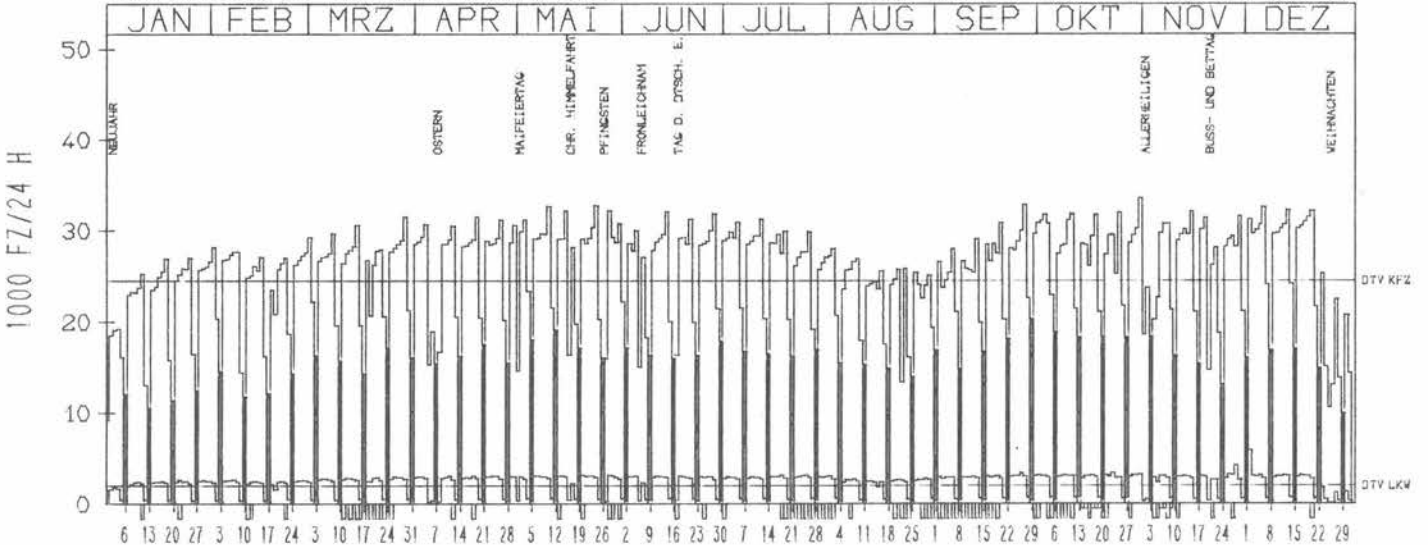
ZST: AS NUERNBERG/FUERTH
 NR.: 6532 9 111

LAND: BAYERN
 STRASSE: A 73
 KM: 21.2
 NETZKNOTEN: 6532 032
 6532 004


RICHTUNG NÖRD

DTV KFZ 24505
 DTV LKW 2038 = 8.32 %
 MAX WERKTAG 33544 DO 31.10.
 MAX FER-WKTAG 32076 FR 14.6.
 MAX SO+FEITAG 23588 DO 15.8.

TAEGLICHE VERKEHRSMENGE



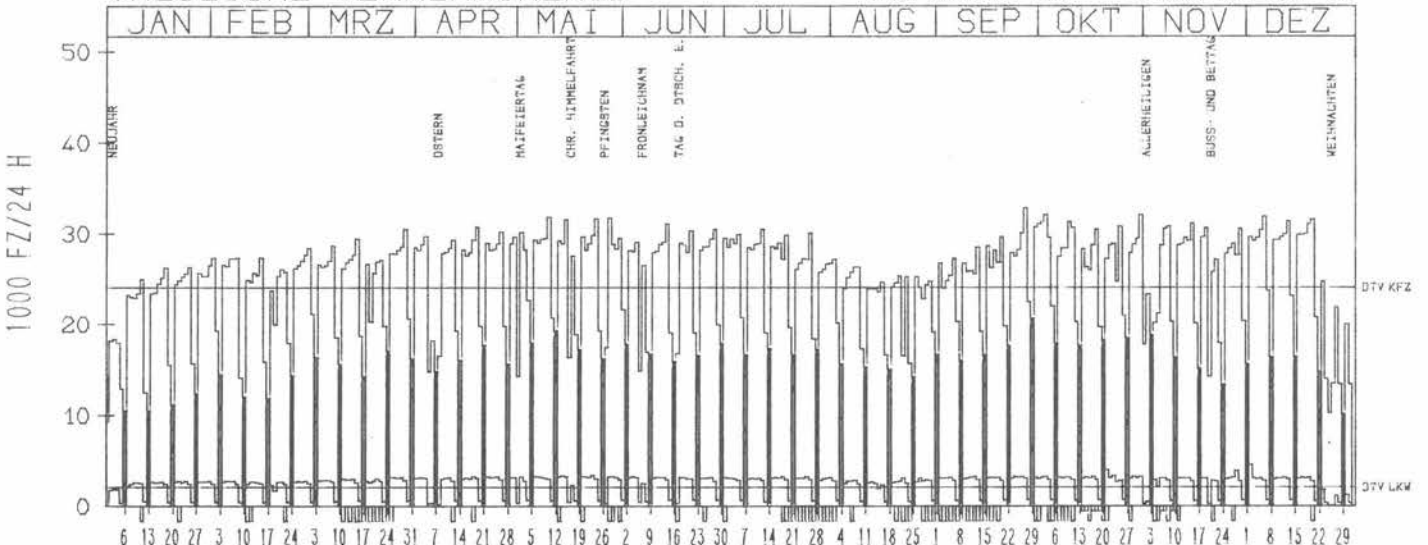
VERKEHRSMENGE 15-19 UHR



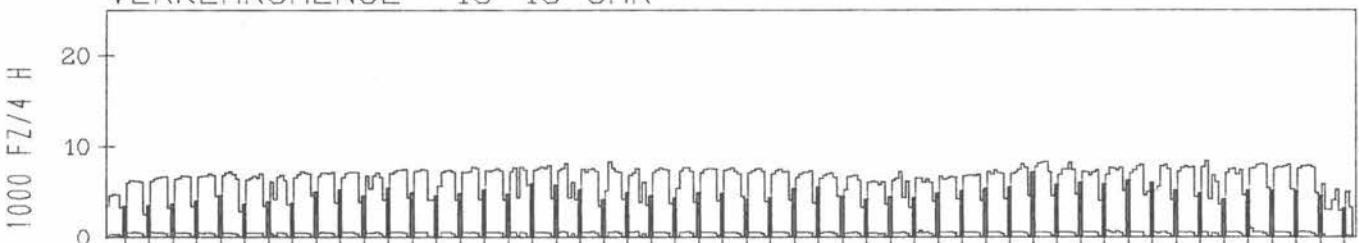
RICHTUNG SÜED

DTV KFZ 24128
 DTV LKW 2124 = 8.80 %
 MAX WERKTAG 32868 FR 27.9.
 MAX FER-WKTAG 31052 FR 14.6.
 MAX SO+FEITAG 23560 DO 15.8.

TAEGLICHE VERKEHRSMENGE



VERKEHRSMENGE 15-19 UHR



JAHRESGANGLINIEN 1985

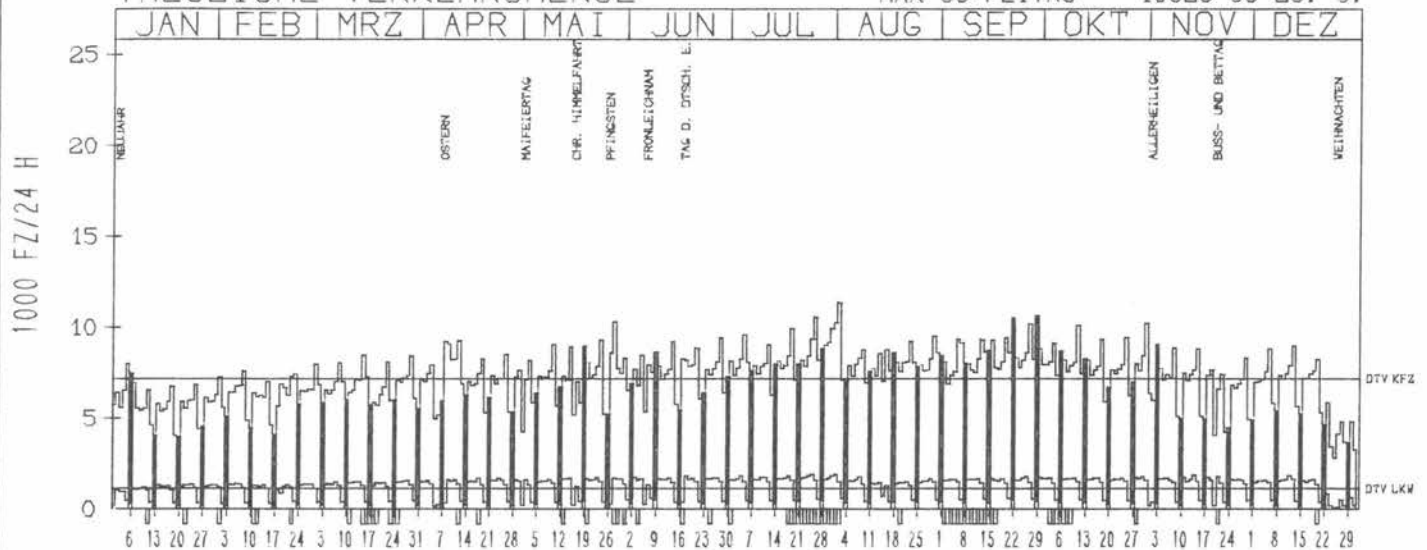
ZST: RÖETHENBACH
 NR.: 6633 9 005 (9101)

LAND: BAYERN
 STRASSE: A 73
 KM: 1.2
 NETZKNOTEN: 8833 019
 6633 020

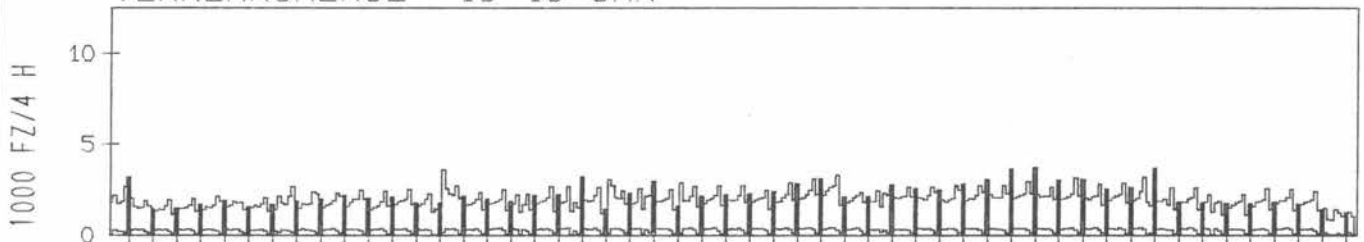
RICHTUNG NÖRD

DTV KFZ 7185
 DTV LKW 1128 = 15.71 %
 MAX WERKTAG 10220 DO 31.10.
 MAX FER-WKTAG 9580 FR 5. 7.
 MAX SO+FEITAG 10628 SO 29. 9.

TÄGLICHE VERKEHRSMENGE



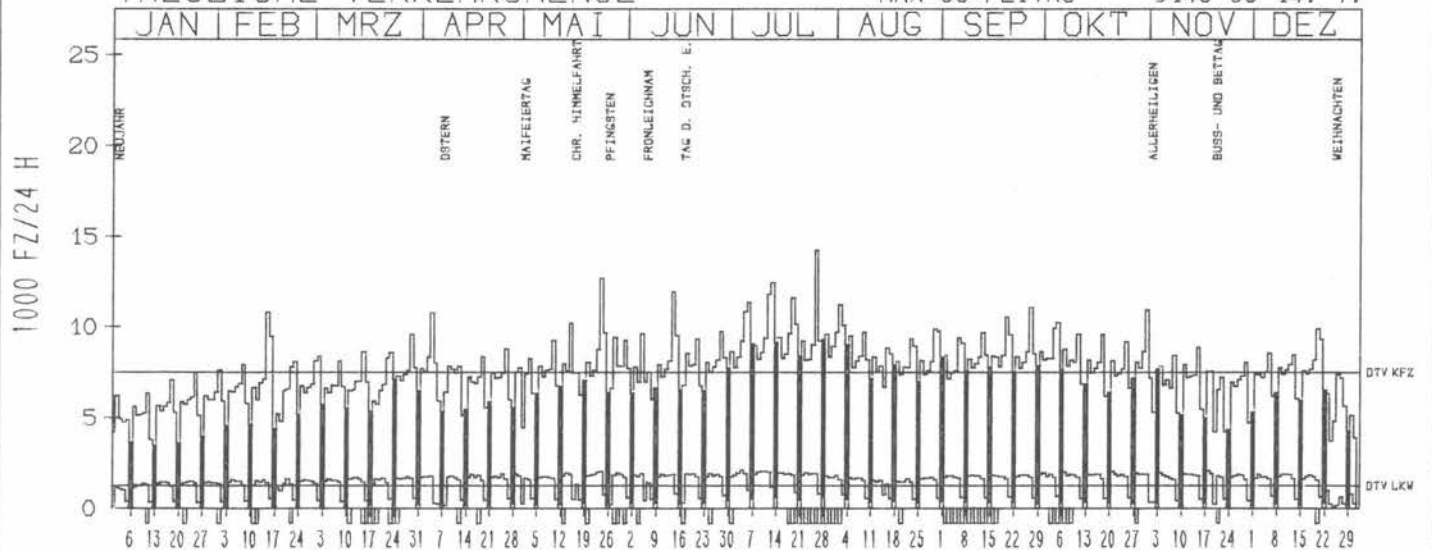
VERKEHRSMENGE 15-19 UHR



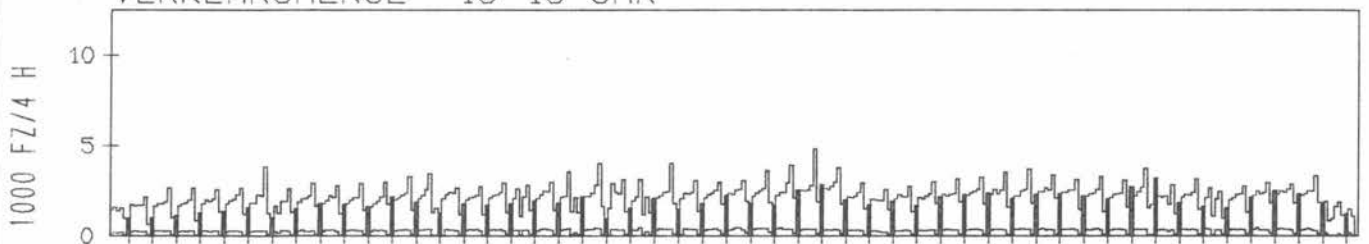
RICHTUNG SÜED

DTV KFZ 7491
 DTV LKW 1277 = 17.04 %
 MAX WERKTAG 12704 FR 24. 5.
 MAX FER-WKTAG 12484 SA 13. 7.
 MAX SO+FEITAG 9148 SO 14. 7.

TÄGLICHE VERKEHRSMENGE



VERKEHRSMENGE 15-19 UHR



JAHRESGANGLINIEN 1985

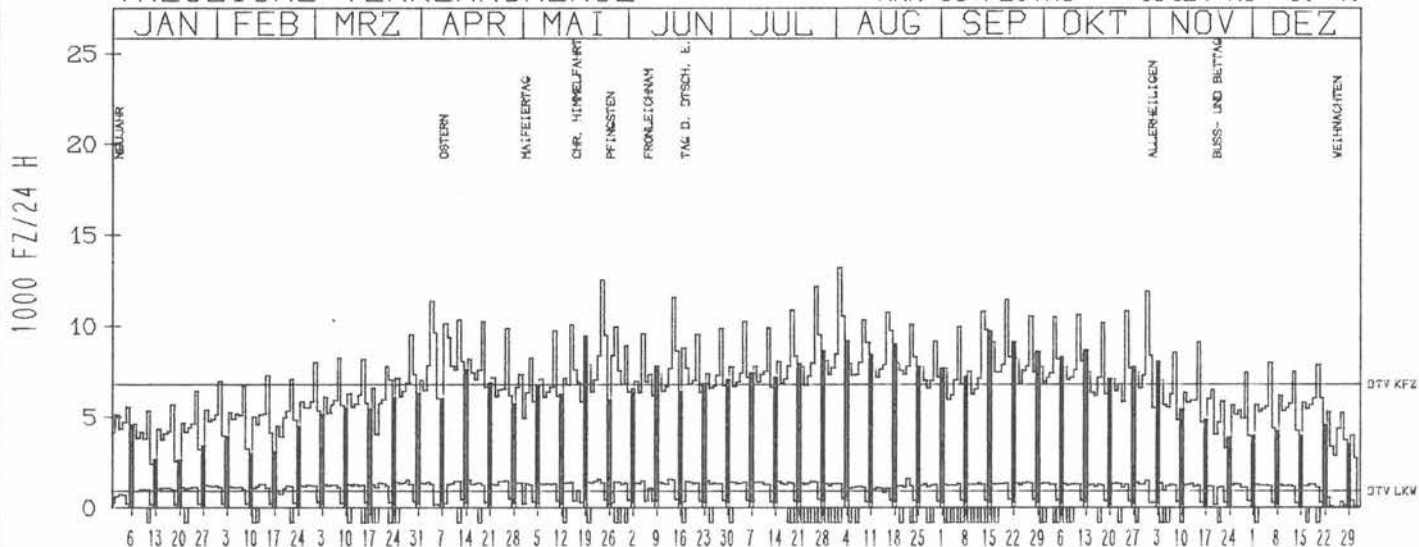
ZST: WUERZBURG (SUED)
 NR.: 6224 9 035 (9053)

LAND: BAYERN
 STRASSE: A 81
 KM: 83.9
 NETZKNOTEN: 6224 215
 6224 219

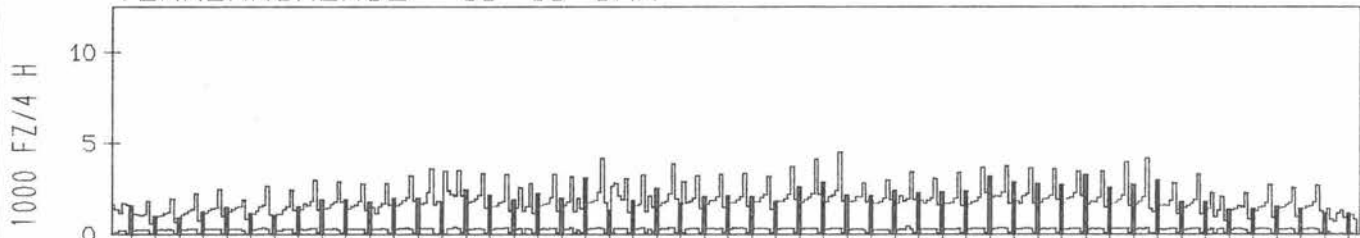
RICHTUNG NÖRD

DTV KFZ 6800
 DTV LKW 941 = 13.85 %
 MAX WERKTAG 12536 FR 24. 5.
 MAX FER-WKTAG 11596 FR 14. 6.
 MAX SO+FEITAG 10124 MO 8. 4.

TAEGLICHE VERKEHRSMENGE



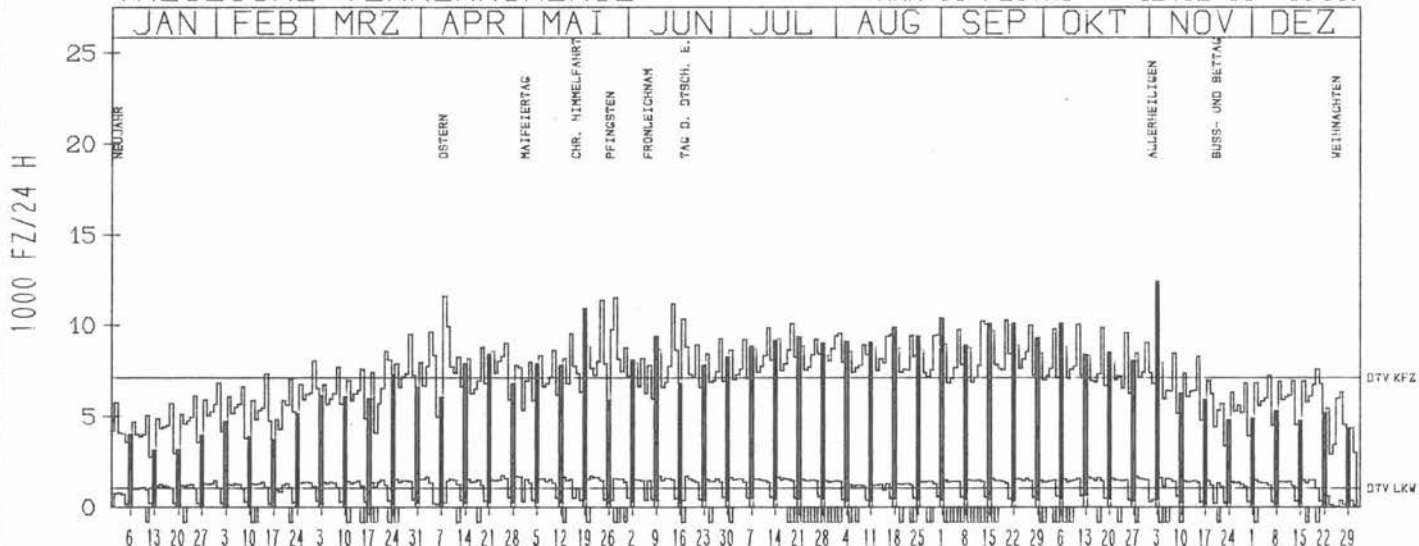
VERKEHRSMENGE 15-19 UHR



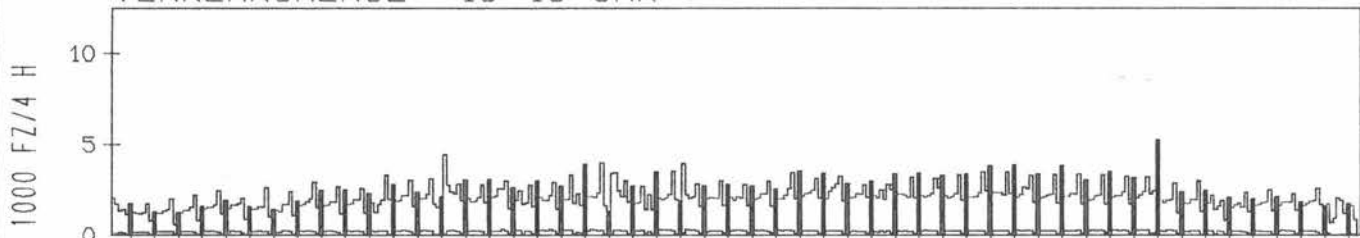
RICHTUNG SUED

DTV KFZ 7131
 DTV LKW 1053 = 14.76 %
 MAX WERKTAG 11424 FR 24. 5.
 MAX FER-WKTAG 11220 FR 14. 6.
 MAX SO+FEITAG 12432 SO 3. 11.

TAEGLICHE VERKEHRSMENGE



VERKEHRSMENGE 15-19 UHR



JAHRESGANGLINIEN 1985

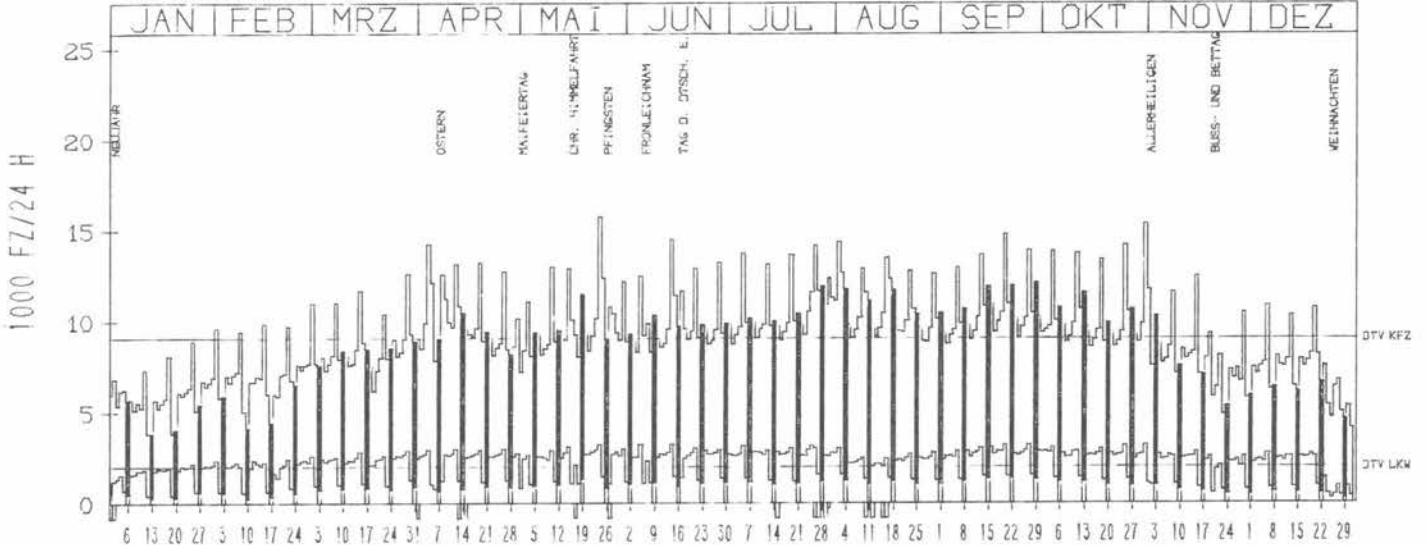
ZST: NEUENSTADT
 NR.: 6722 8 084 (1084)

LAND: BADEN-WUERTTEMBERG
 STRASSE: A 81
 KM: 524,8
 NETZKNOTEN: 6722 041
 6821 059

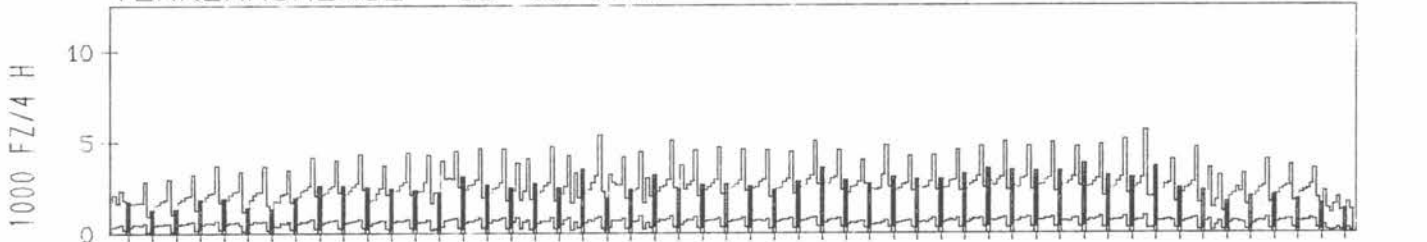
RICHTUNG NÖRD

DTV KFZ 9071
 DTV LKW 2018 = 22,24 %
 MAX WERKTAG 15755 FR 24,5.
 MAX FER-WKTAG 14480 FR 14,6.
 MAX SO+FEITAG 12591 MO 8,4.

TÄGLICHE VERKEHRSMENGE



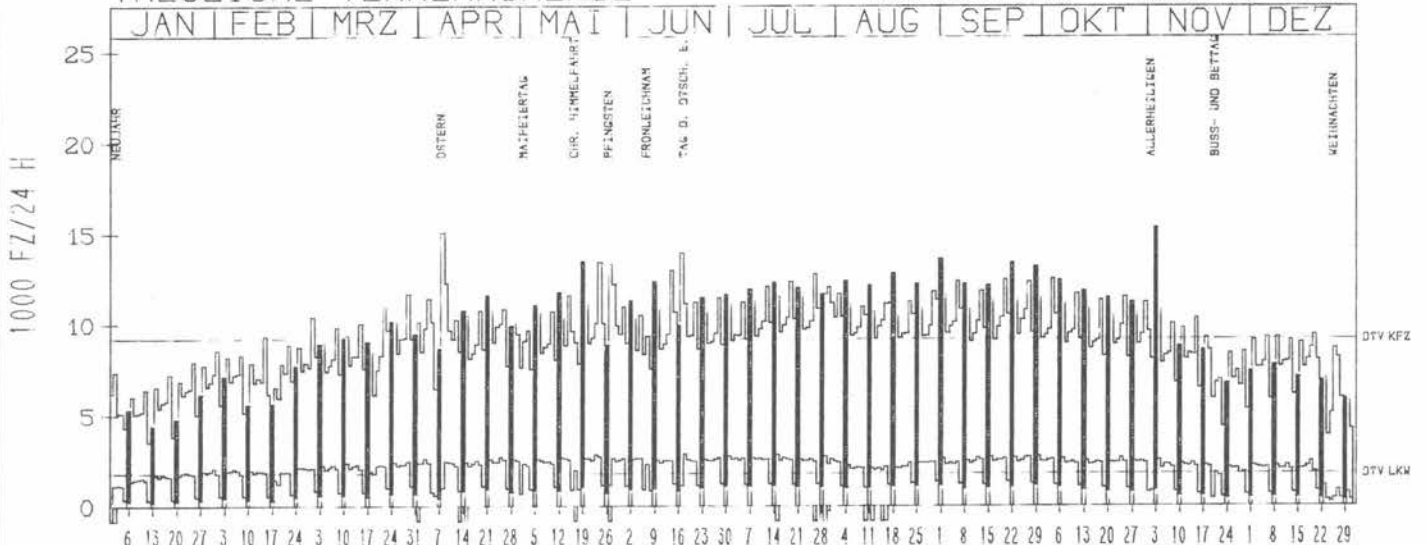
VERKEHRSMENGE 15-19 UHR




RICHTUNG SÜED

DTV KFZ 9199
 DTV LKW 1801 = 19,58 %
 MAX WERKTAG 13455 FR 24,5.
 MAX FER-WKTAG 13010 FR 14,6.
 MAX SO+FEITAG 15345 SO 3,11.

TÄGLICHE VERKEHRSMENGE



VERKEHRSMENGE 15-19 UHR



JAHRESGANGLINIEN

1985

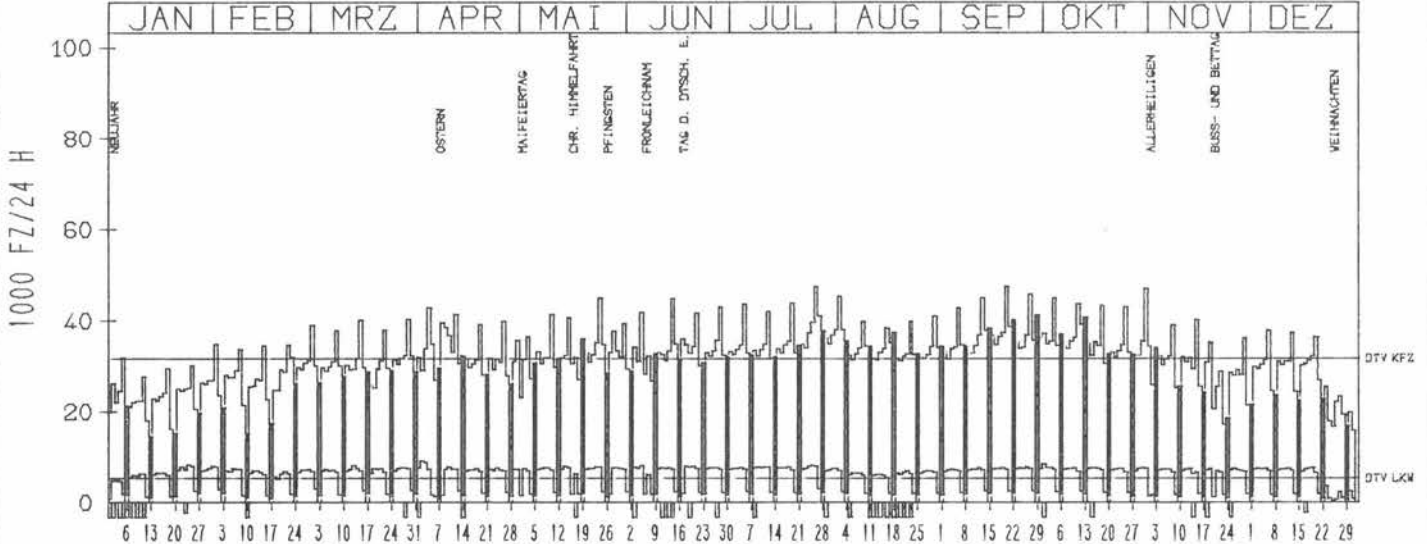
ZST: PLEIDELSHEIM
 NR.: 7021 8 086 (1086)

LAND: BADEN-WUERTTEMBERG
 STRASSE: A 81
 KM: 557.8
 NETZKNOTEN: 6921 001
 7021 039

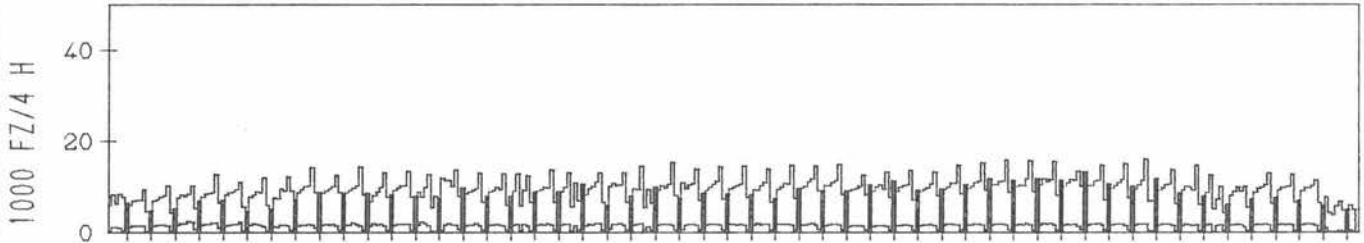
RICHTUNG NÖRD

DTV KFZ 31695
 DTV LKW 5416 = 17.09 %
 MAX WERKTAG 47516 FR 20. 9.
 MAX FER-WKTAG 47553 FR 26. 7.
 MAX SO+FEITAG 41078 SO 29. 9.

TAEGLICHE VERKEHRSMENGE



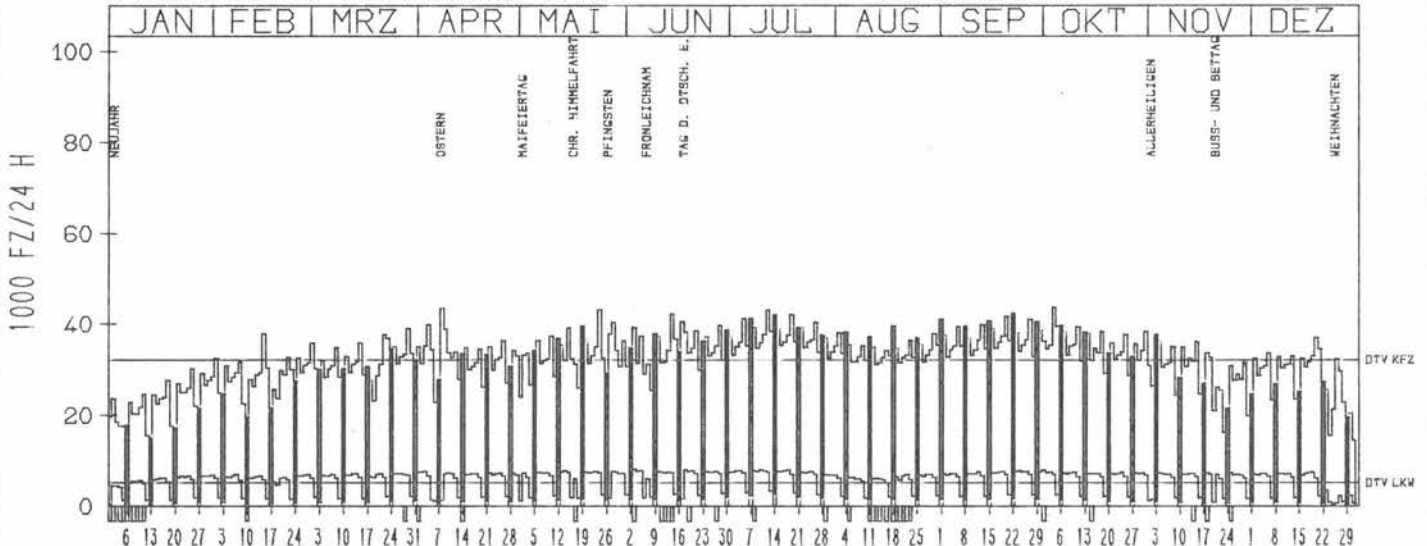
VERKEHRSMENGE 15-19 UHR



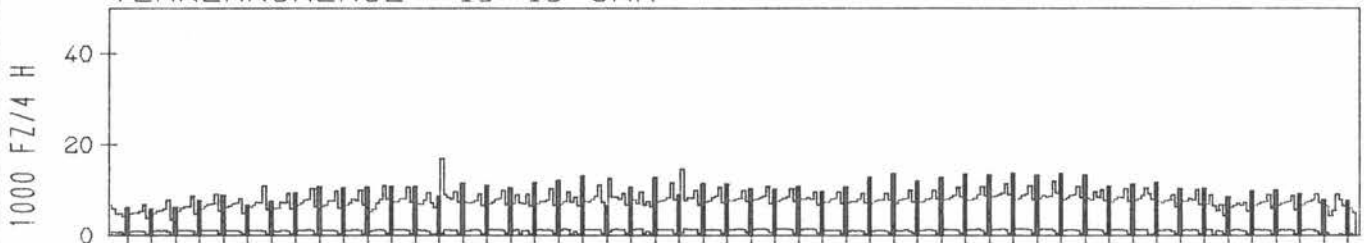
RICHTUNG SÜED

DTV KFZ 32155
 DTV LKW 5202 = 16.18 %
 MAX WERKTAG 43928 FR 4. 10.
 MAX FER-WKTAG 43118 FR 12. 7.
 MAX SO+FEITAG 43609 MO 8. 4.

TAEGLICHE VERKEHRSMENGE



VERKEHRSMENGE 15-19 UHR



JAHRESGANGLINIEN

1985

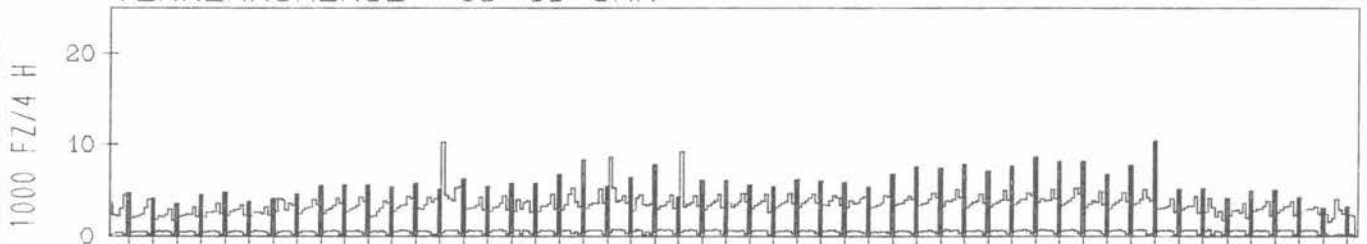
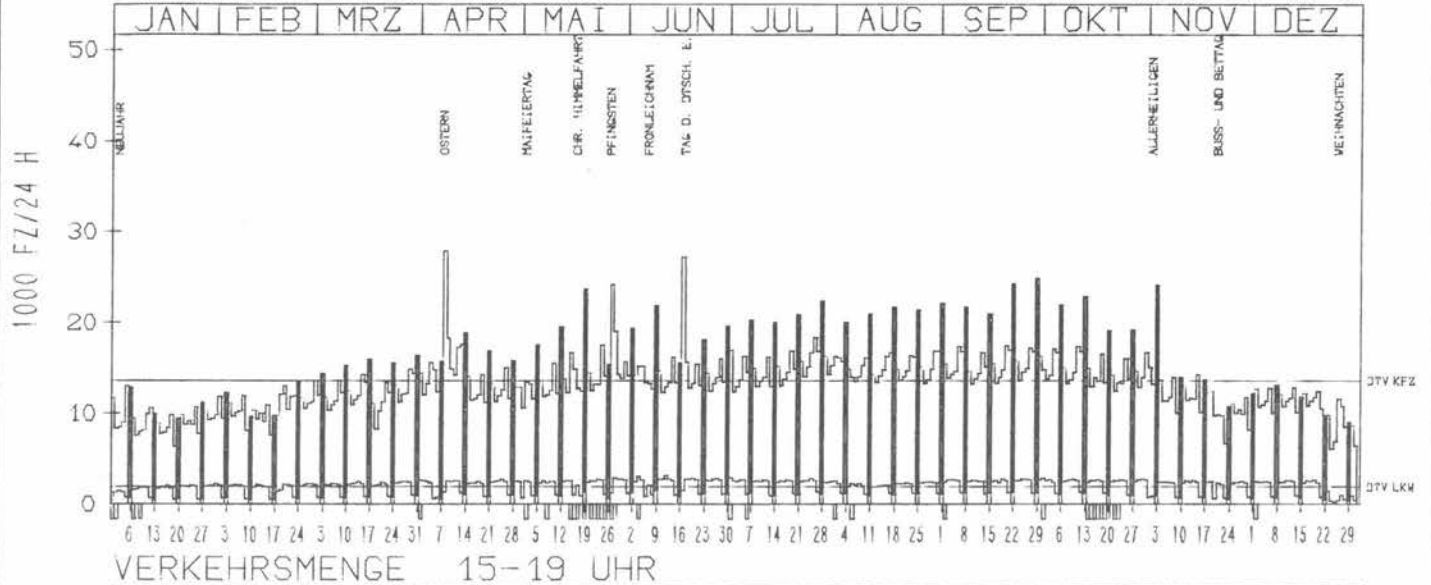
ZST: HORB
 NR.: 7518 8 028 (1028)

LAND: BADEN-WUERTTEMBERG
 STRASSE: A 81
 KM: 629.1
 NETZKNOTEN: 7419 052
 7518 070

RICHTUNG NÖRD

DTV KFZ 13588
 DTV LKW 1908 = 14.04 %
 MAX WERKTAG 17555 SA 13.4.
 MAX FER-WKTAG 18348 FR 26.7.
 MAX SO+FEITAG 27845 MO 8.4.

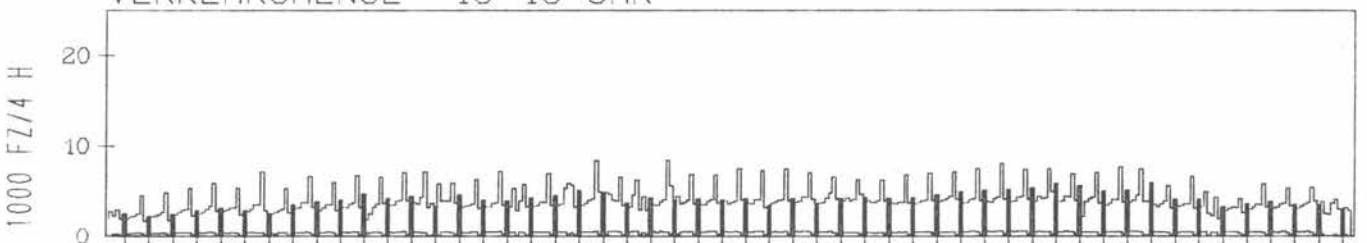
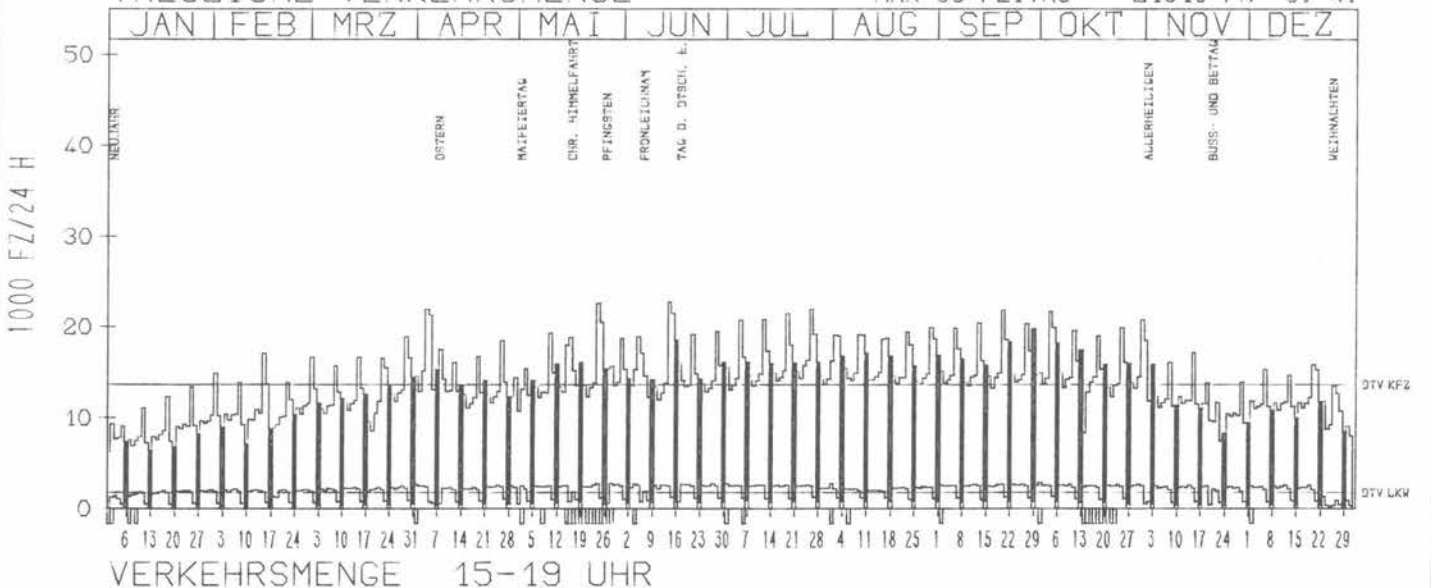
TAEGLICHE VERKEHRSMENGE



RICHTUNG SÜED

DTV KFZ 13723
 DTV LKW 1802 = 13.13 %
 MAX WERKTAG 21933 FR 20.9.
 MAX FER-WKTAG 22850 FR 14.6.
 MAX SO+FEITAG 21310 FR 5.4.

TAEGLICHE VERKEHRSMENGE



JAHRESGANGLINIEN 1985

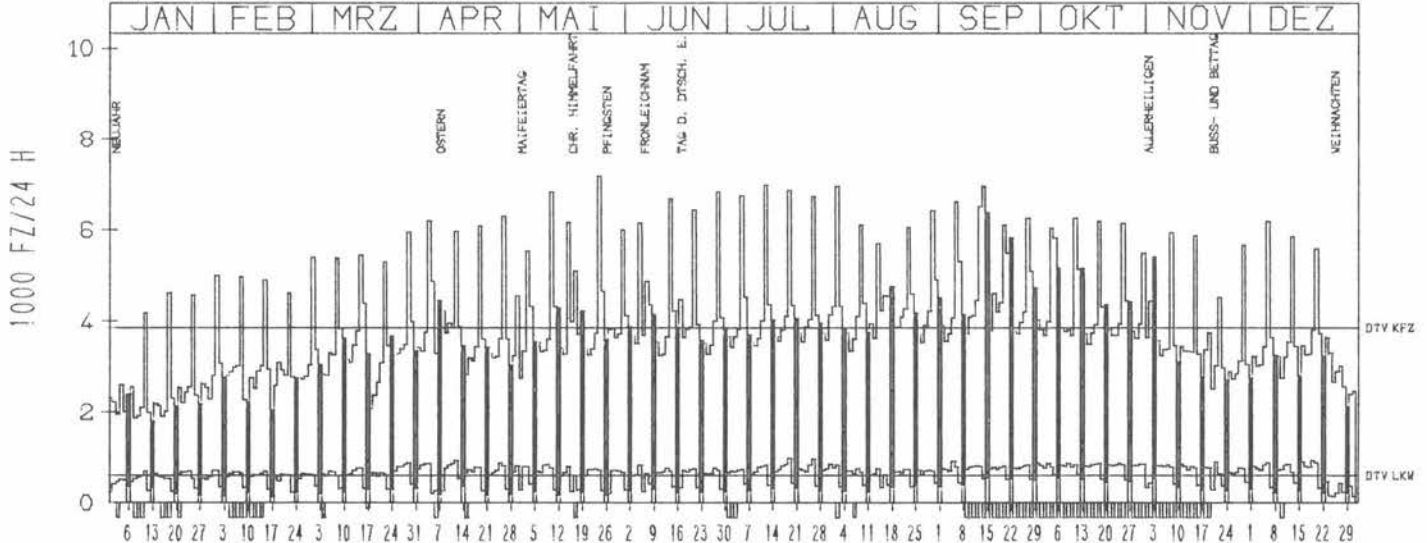
ZST: ELSENDÖRF
NR.: 7336 9 100

LÄND: BAYERN
STRASSE: A 93
KM: 23.6
NETZKNOTEN: 7236 016
7336 001

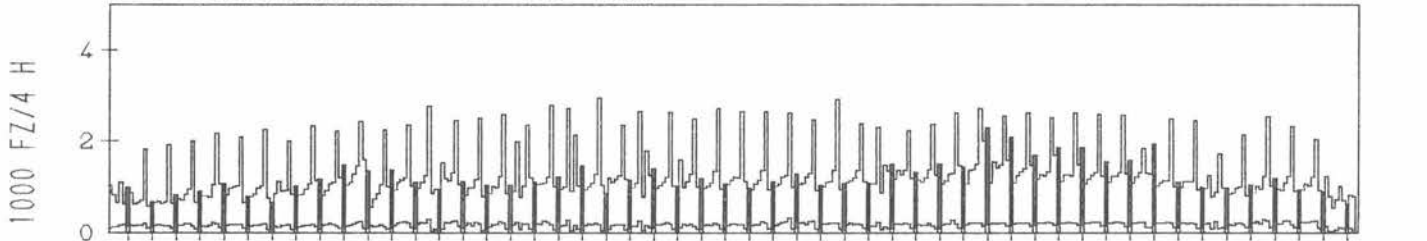
RICHTUNG OST

DTV KFZ 3852
DTV LKW 596 = 15.48 %
MAX WERKTAG 7183 FR 24. 5.
MAX FER-WKTAG 6977 FR 12. 7.
MAX SO+FEITAG 4870 FR 5. 4.

TÄGLICHE VERKEHRSMENGE



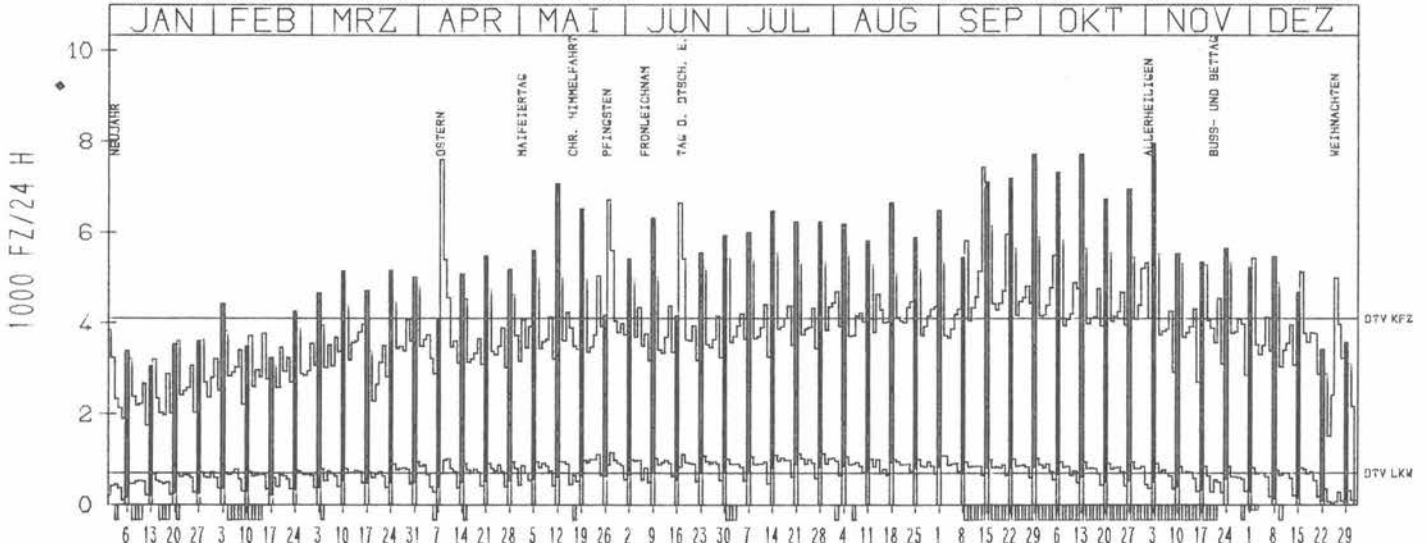
VERKEHRSMENGE 15-19 UHR



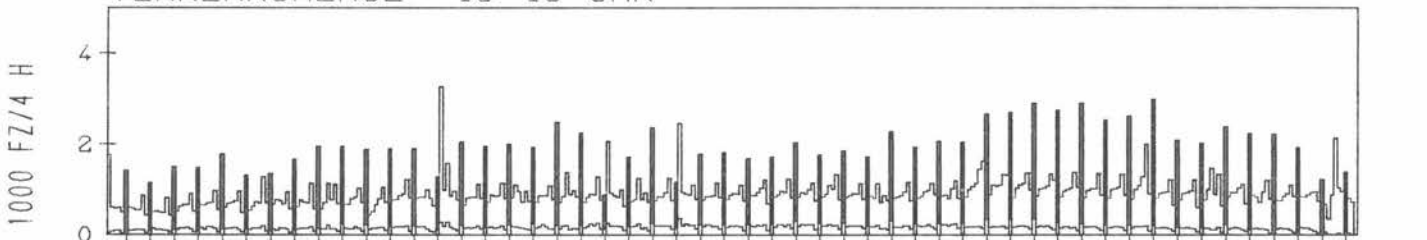
RICHTUNG WEST

DTV KFZ 4104
DTV LKW 702 = 17.10 %
MAX WERKTAG 5428 MO 2. 12.
MAX FER-WKTAG 5599 DI 28. 5.
MAX SO+FEITAG 7598 MO 8. 4.

TÄGLICHE VERKEHRSMENGE



VERKEHRSMENGE 15-19 UHR



JAHRESGANGLINIEN 1985

ZST: AD INNTAL (SUED)

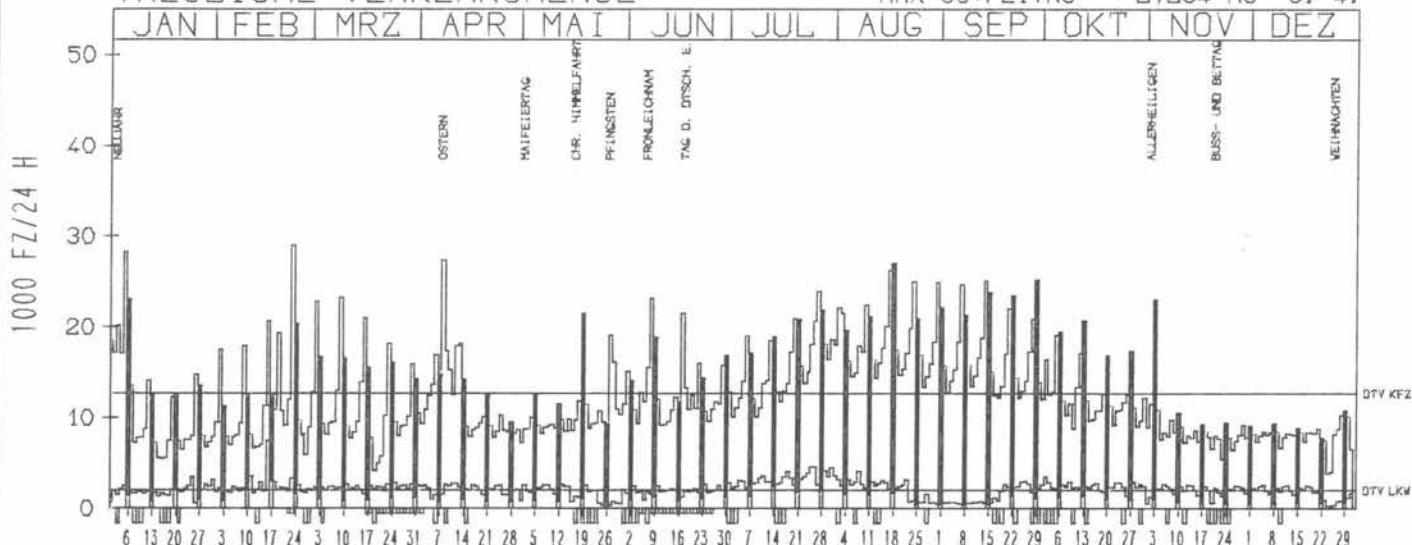
NR.: 8138 9 190

LAND: BAYERN
 STRASSE: A 93
 KM: 0.5
 NETZKNOTEN: 8138 022
 8238 008

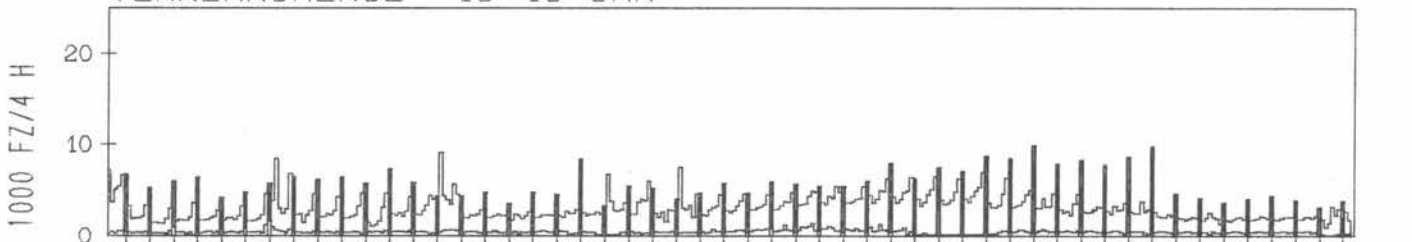
RICHTUNG NÖRD

DTV KFZ 12639
 DTV LKW 1984 = 15.70 %
 MAX WERKTAG 28999 SA 23. 2.
 MAX FER-WKTAG 28263 SA 5. 1.
 MAX SO+FEITAG 27284 MO 8. 4.

TAEGLICHE VERKEHRSMENGE



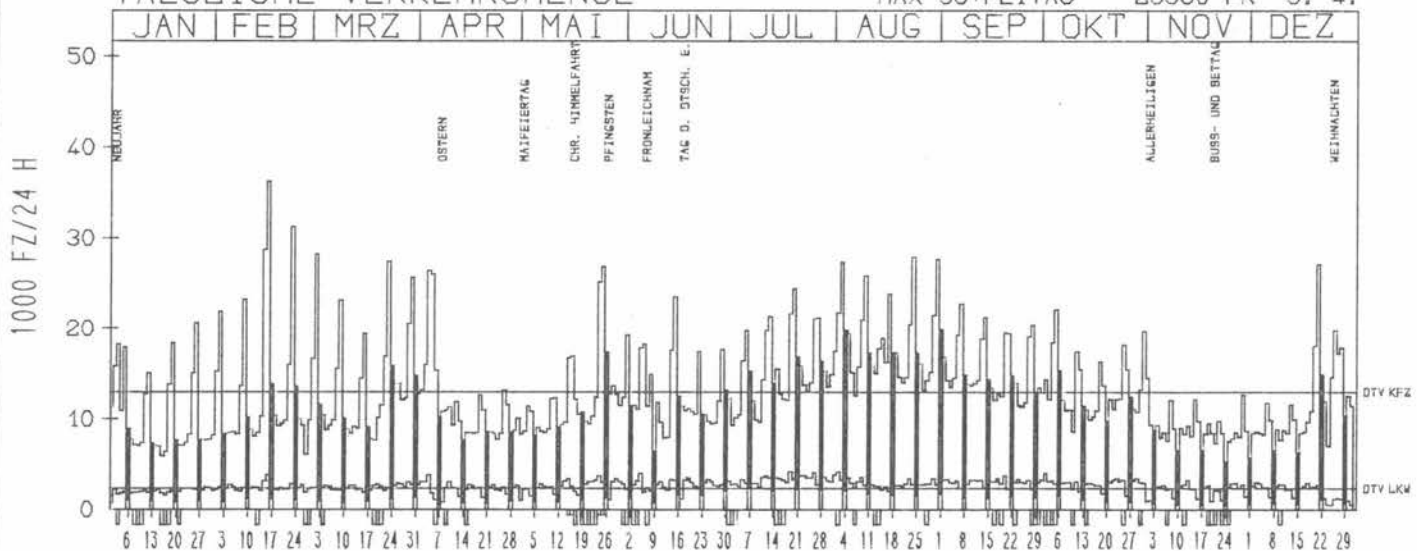
VERKEHRSMENGE 15-19 UHR



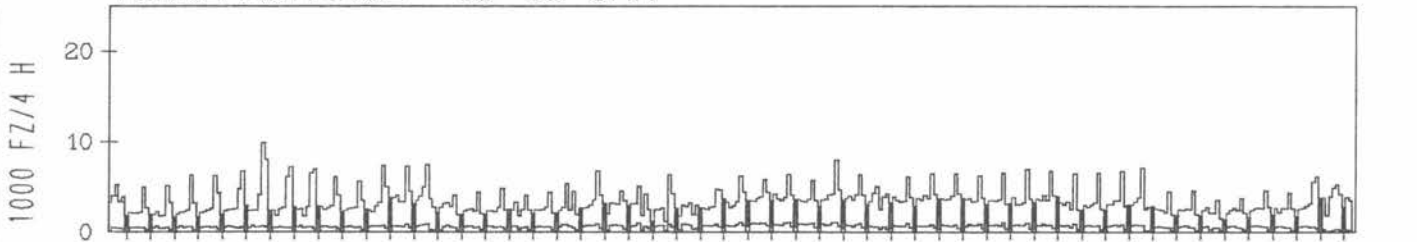
RICHTUNG SÜED

DTV KFZ 13064
 DTV LKW 2404 = 18.40 %
 MAX WERKTAG 36239 SA 16. 2.
 MAX FER-WKTAG 27932 SA 24. 8.
 MAX SO+FEITAG 25980 FR 5. 4.

TAEGLICHE VERKEHRSMENGE



VERKEHRSMENGE 15-19 UHR



JAHRESGANGLINIEN 1985

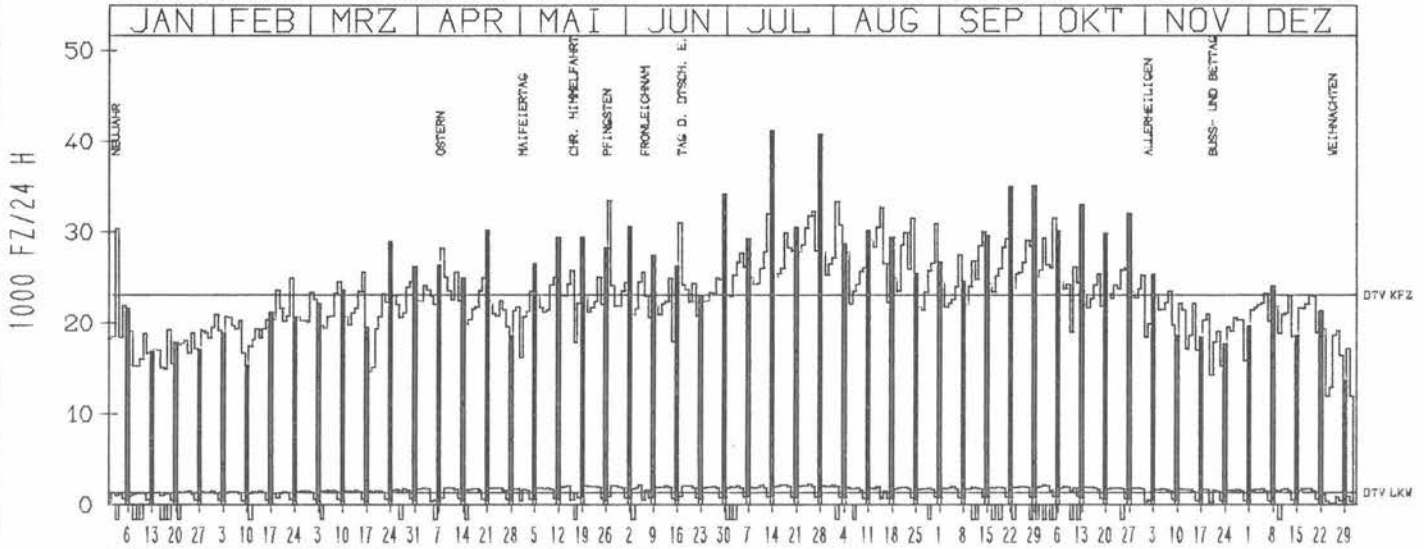
ZST: OBERDILL
NR.: 7934 9 151

LAND: BAYERN
STRASSE: A 95
KM: 15.0
NETZKNOTEN: 7934 003
7934 010

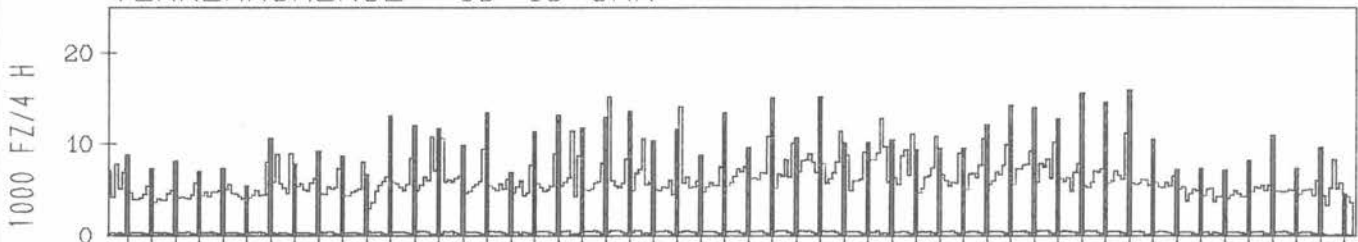
RICHTUNG NÖRD

DTV KFZ 23067
DTV LKW 1345 = 5.83 %
MAX WERKTAG 29240 SA 21. 9.
MAX FER-WKTAG 32195 FR 26. 7.
MAX SO+FEITAG 41219 SO 14. 7.

TÄGLICHE VERKEHRSMENGE



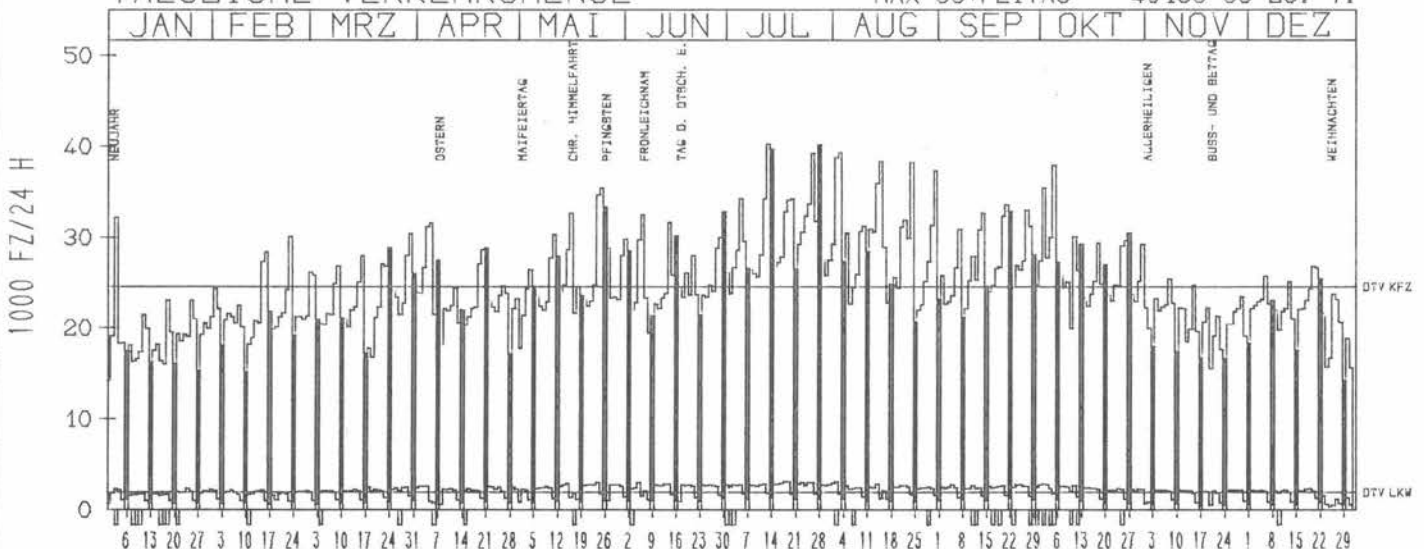
VERKEHRSMENGE 15-19 UHR



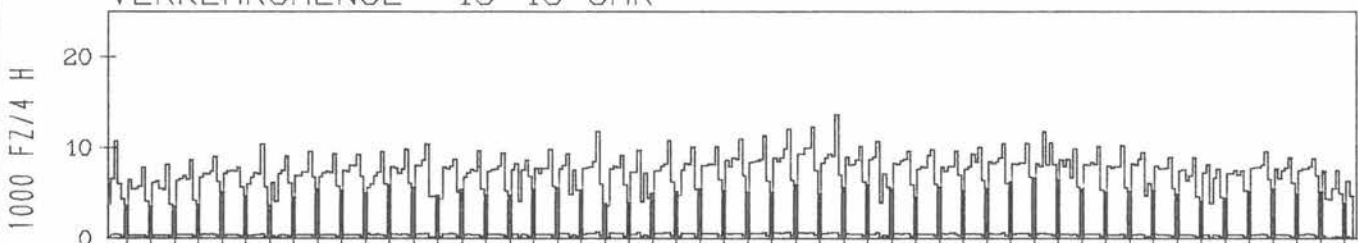
RICHTUNG SÜED

DTV KFZ 24580
DTV LKW 1931 = 7.86 %
MAX WERKTAG 35382 SA 25. 5.
MAX FER-WKTAG 40244 SA 13. 7.
MAX SO+FEITAG 40139 SO 28. 7.

TÄGLICHE VERKEHRSMENGE



VERKEHRSMENGE 15-19 UHR



JAHRESGANGLINIEN 1985

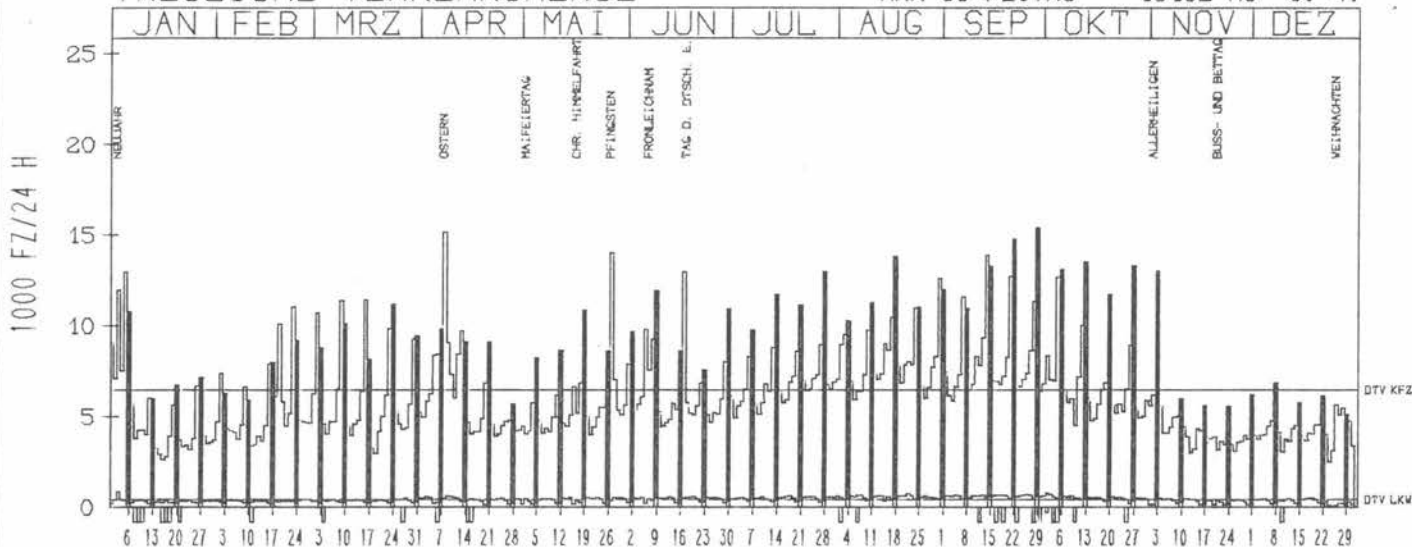
ZST: GRÖSSWEIL
 NR.: 8333 9 162

LAND: BAYERN
 STRASSE: A 95
 KM: 53.6
 NETZKNOTEN: 8234 004
 8333 006

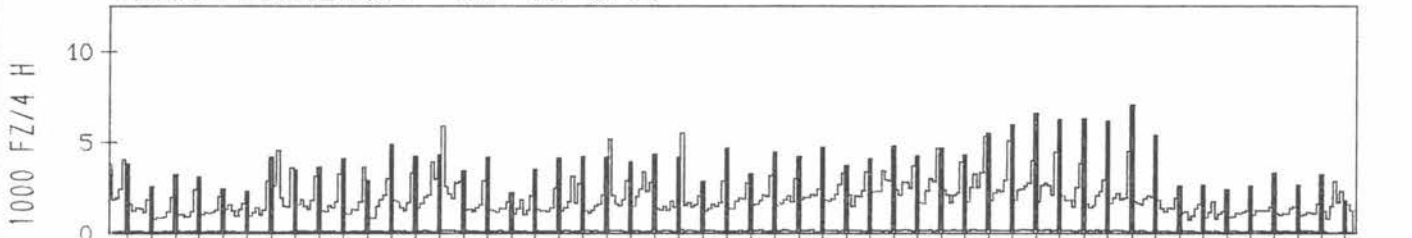
RICHTUNG NÖRD

DTV KFZ 6461
 DTV LKW 421 = 6.52 %
 MAX WERKTAG 12712 SA 21. 9.
 MAX FER-WKTAG 13883 SA 14. 9.
 MAX SO+FEITAG 15132 MO 8. 4.

TÄGLICHE VERKEHRSMENGE



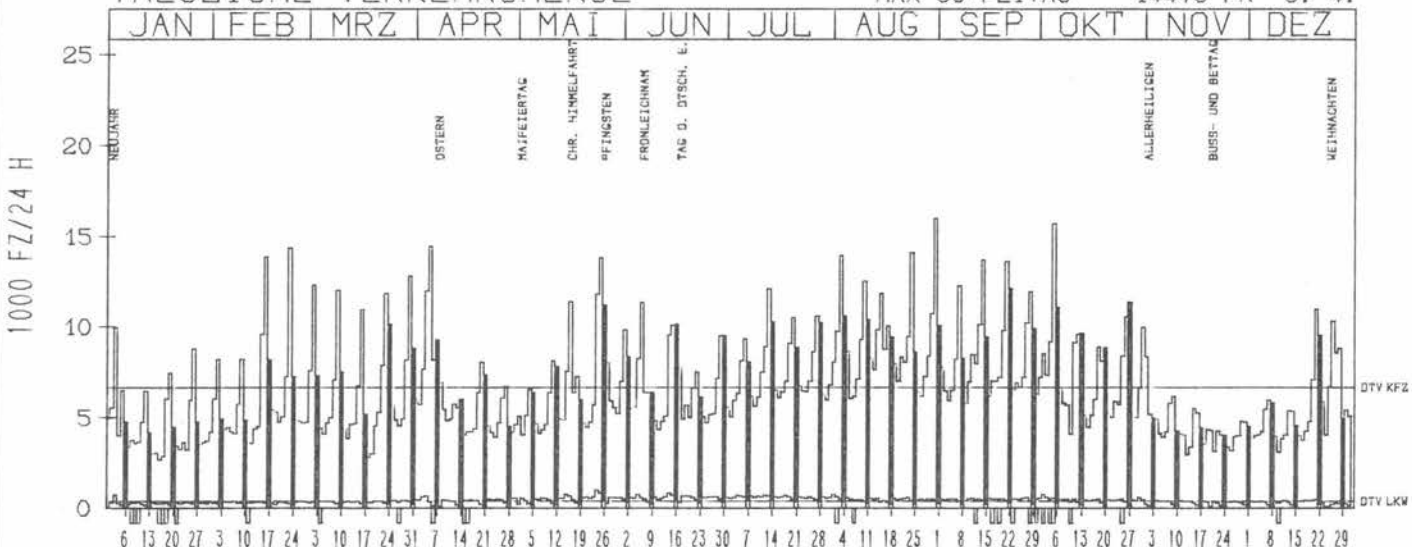
VERKEHRSMENGE 15-19 UHR



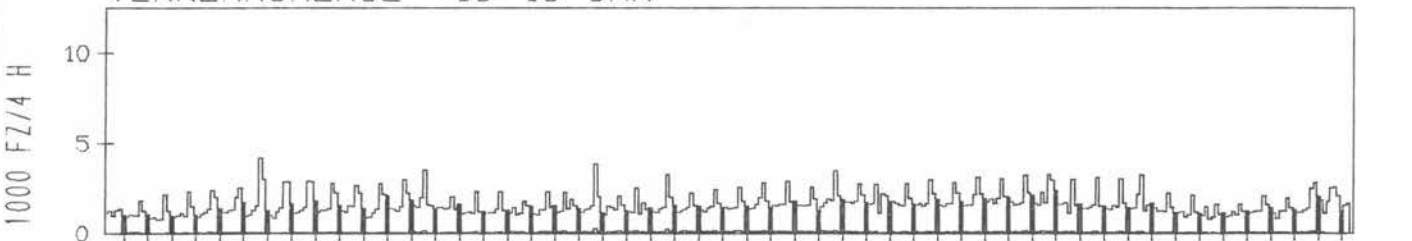
RICHTUNG SÜED

DTV KFZ 6683
 DTV LKW 412 = 6.16 %
 MAX WERKTAG 14371 SA 23. 2.
 MAX FER-WKTAG 15998 SA 31. 8.
 MAX SO+FEITAG 14475 FR 5. 4.

TÄGLICHE VERKEHRSMENGE



VERKEHRSMENGE 15-19 UHR



JAHRESGANGLINIEN 1985

ZST: GRAEFELFING

LAND: STRASSE

BAYERN A 96

NR.: 7834 9 222

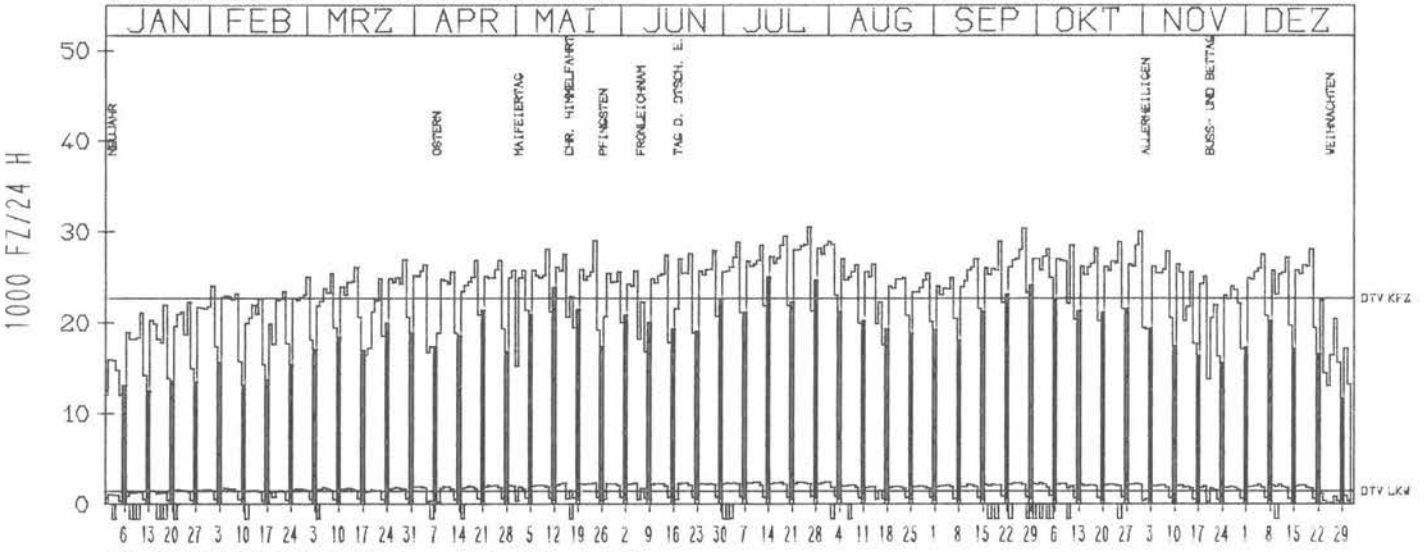
KM: NETZKNOTEN:

6.5 7834 022 7834 030

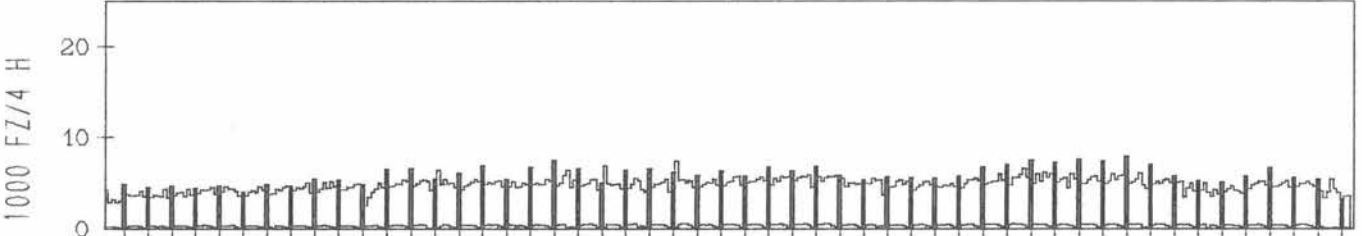
RICHTUNG OST

DTV KFZ 22697
 DTV LKW 1447 = 6.37 %
 MAX WERKTAG 30348 FR 27. 9.
 MAX FER-WKTAG 30487 FR 26. 7.
 MAX SO+FEITAG 24985 SO 14. 7.

TAEGLICHE VERKEHRSMENGE



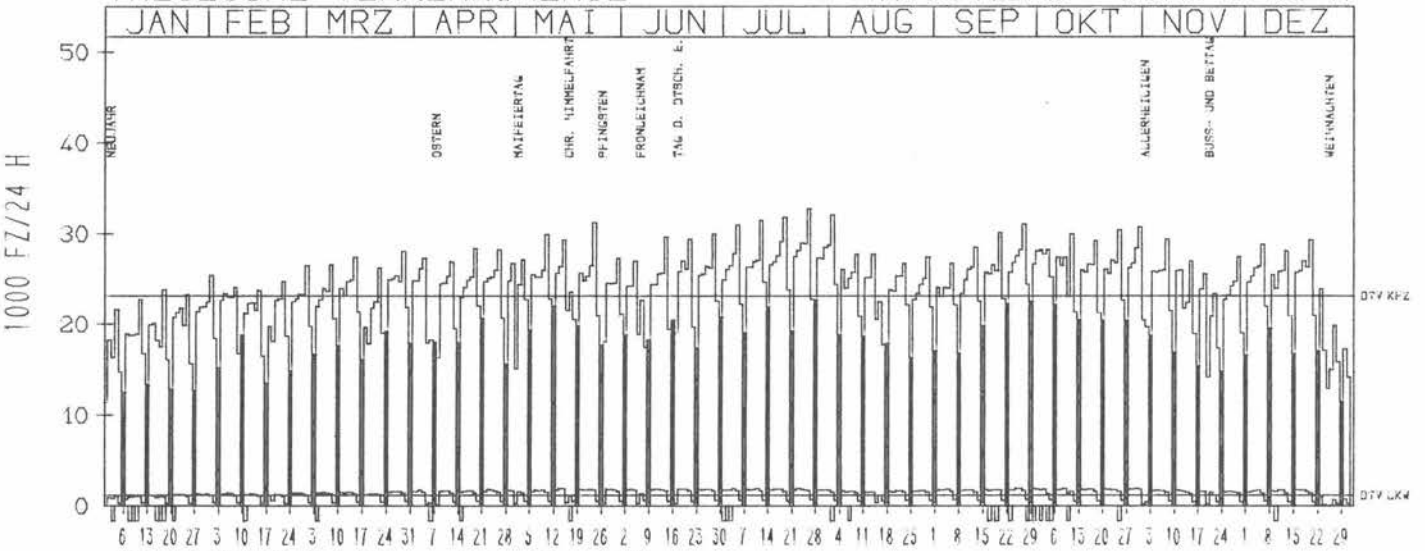
VERKEHRSMENGE 15-19 UHR



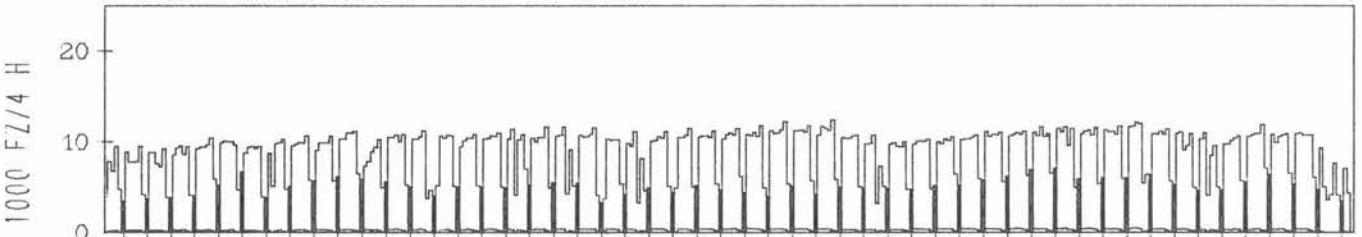
RICHTUNG WEST

DTV KFZ 23163
 DTV LKW 1192 = 5.15 %
 MAX WERKTAG 31235 FR 24. 5.
 MAX FER-WKTAG 32755 FR 26. 7.
 MAX SO+FEITAG 22710 SO 28. 7.

TAEGLICHE VERKEHRSMENGE



VERKEHRSMENGE 15-19 UHR



JAHRESGANGLINIEN 1985

ZST: ASCHHEIM

LAND: BAYERN

STRASSE: A 99

KM: 23.2

NETZKNOTEN: 7836 002

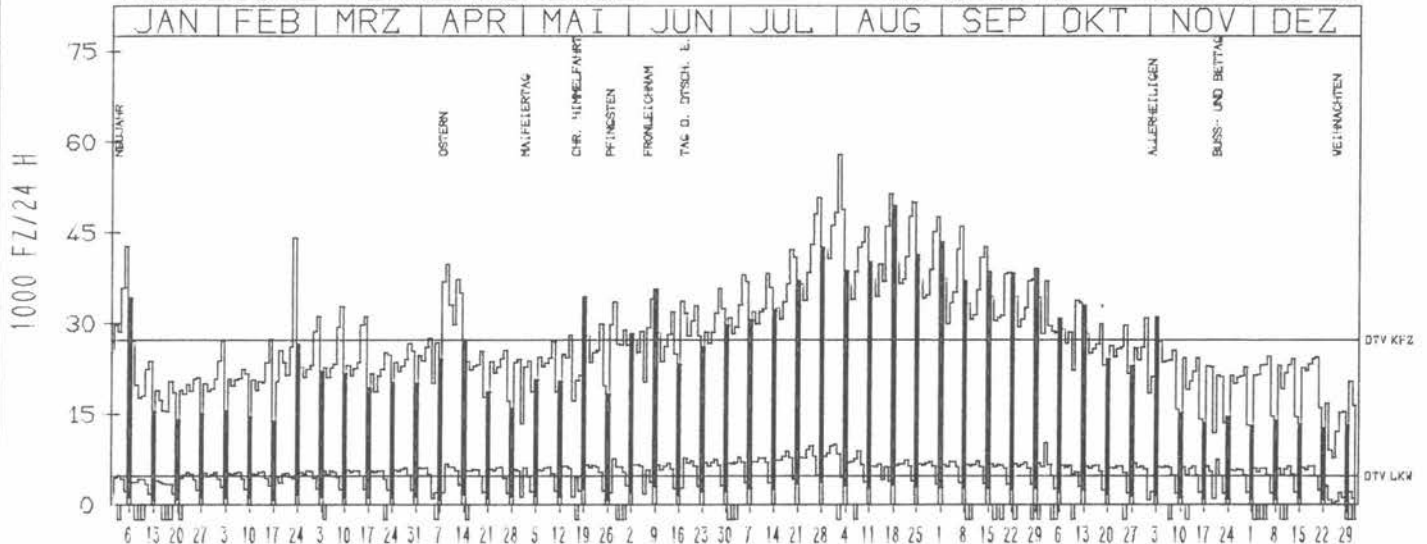
7836 008

NR.: 7836 9 211

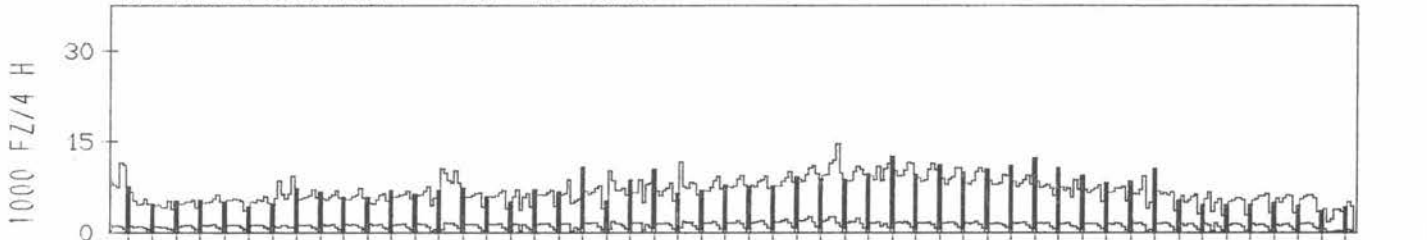
RICHTUNG NÖRD

DTV KFZ 27264
 DTV LKW 4755 = 17.44 %
 MAX WERKTAG 44059 SA 23. 2.
 MAX FER-WKTAG 51322 SA 17. 8.
 MAX SO+FEITAG 49376 SO 18. 8.

TÄGLICHE VERKEHRSMENGE



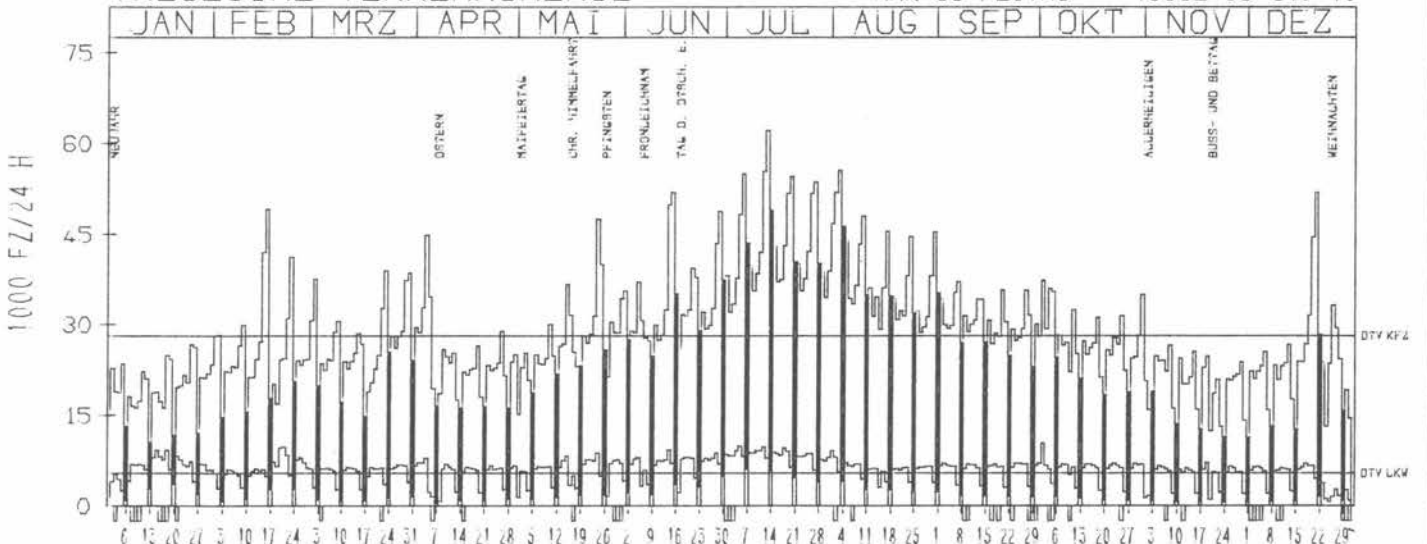
VERKEHRSMENGE 15-19 UHR



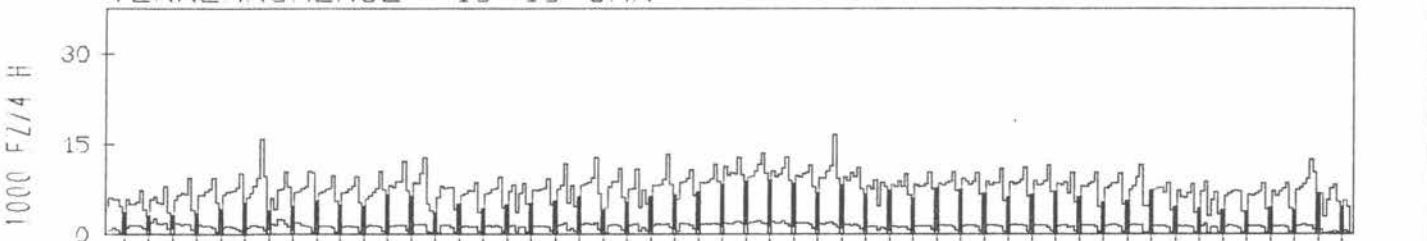
RICHTUNG SÜED

DTV KFZ 28146
 DTV LKW 5464 = 19.41 %
 MAX WERKTAG 51932 SA 21. 12.
 MAX FER-WKTAG 62105 SA 13. 7.
 MAX SO+FEITAG 48862 SO 14. 7.

TÄGLICHE VERKEHRSMENGE



VERKEHRSMENGE 15-19 UHR



JAHRESGANGLINIEN

1985

ZST: ESSEN-KRAY

LAND: STRASSE
KM:

NORDRHEIN-WESTFALEN
A 430

NR.: 4508 5 037

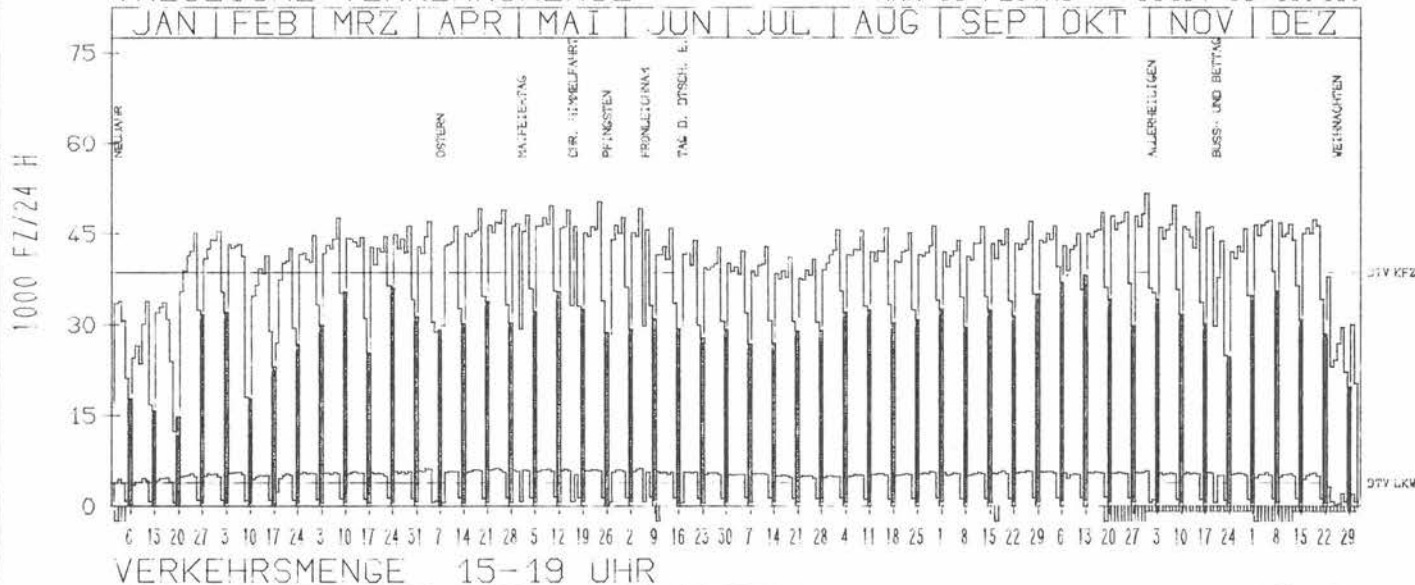
NETZKNOTEN:

4508 150
4508 148

RICHTUNG OST

DTV KFZ	38634
DTV LKW	3906 = 10.11 %
MAX WERKTAG	51624 DO 31. 10.
MAX FER-WKTAG	47009 DO 4. 4.
MAX SO+FEITAG	38104 SO 13. 10.

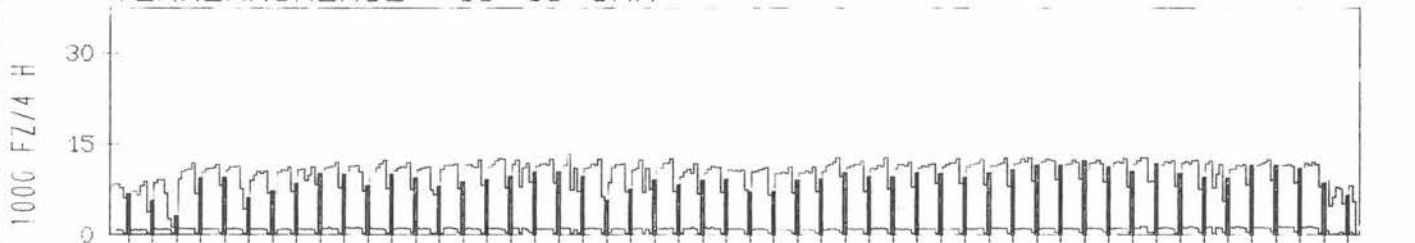
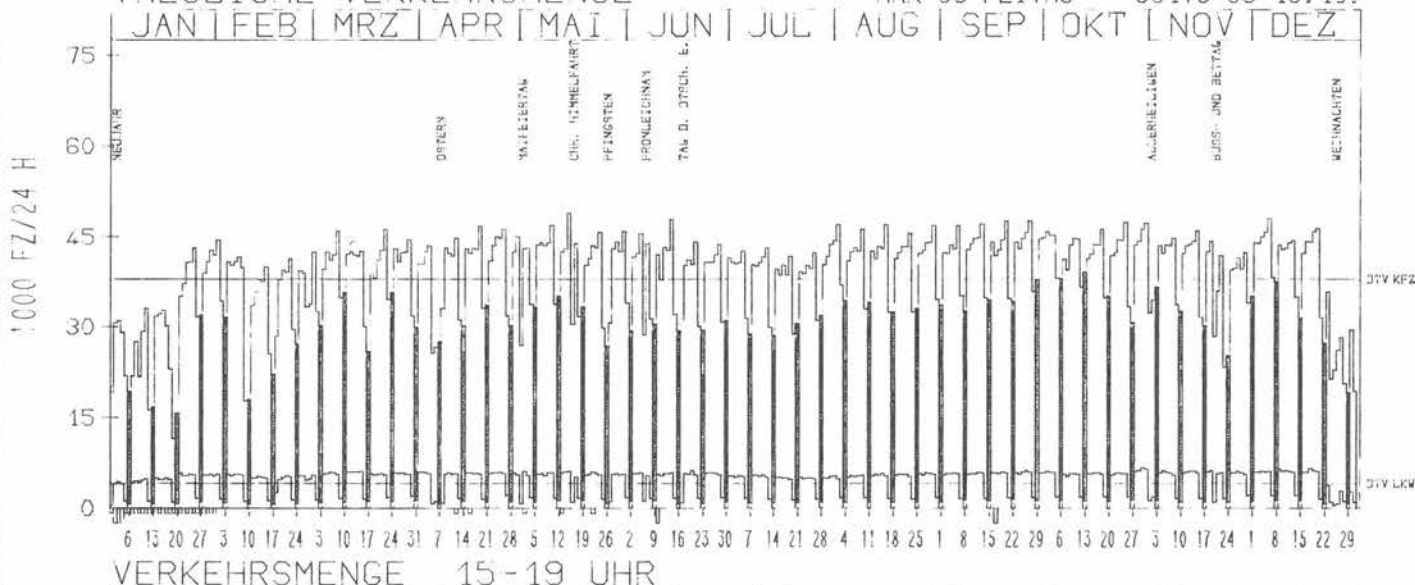
TAEGLICHE VERKEHRSMENGE



RICHTUNG WEST

DTV KFZ	38040
DTV LKW	4235 = 11.13 %
MAX WERKTAG	48944 MI 15. 5.
MAX FER-WKTAG	47920 FR 14. 6.
MAX SO+FEITAG	39176 SO 13. 10.

TAEGLICHE VERKEHRSMENGE



JAHRESGANGLINIEN 1985

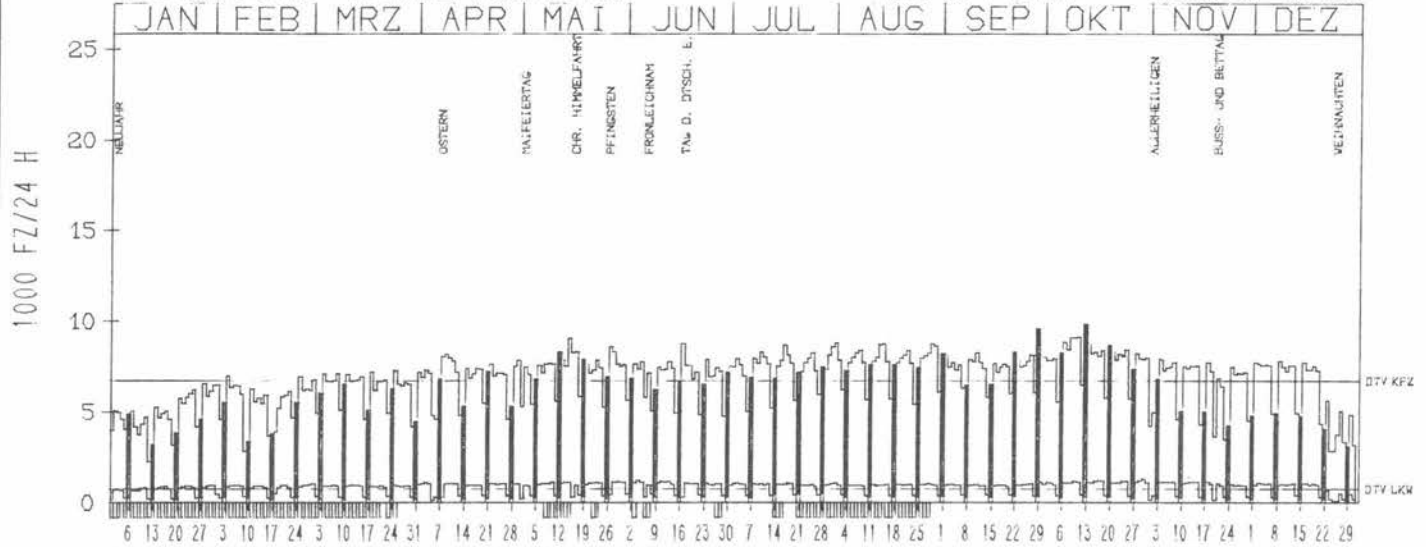
ZST: BLIESHEIM
NR.: 5207 5 029

LAND: NORDRHEIN-WESTFALEN
STRASSE: A 553
KM: 1.3
NETZKNOTEN: 5206 031
5207 030

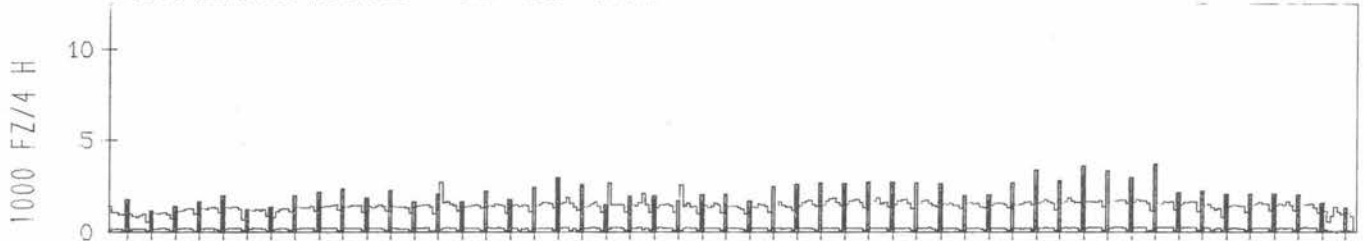
RICHTUNG NÖRD

DTV KFZ 8694
DTV LKW 765 = 11.43 %
MAX WERKTAG 9129 FR 11.10.
MAX FER-WKTAG 8768 DO 15.8.
MAX SO+FEITAG 9850 SO 13.10.

TÄGLICHE VERKEHRSMENGE



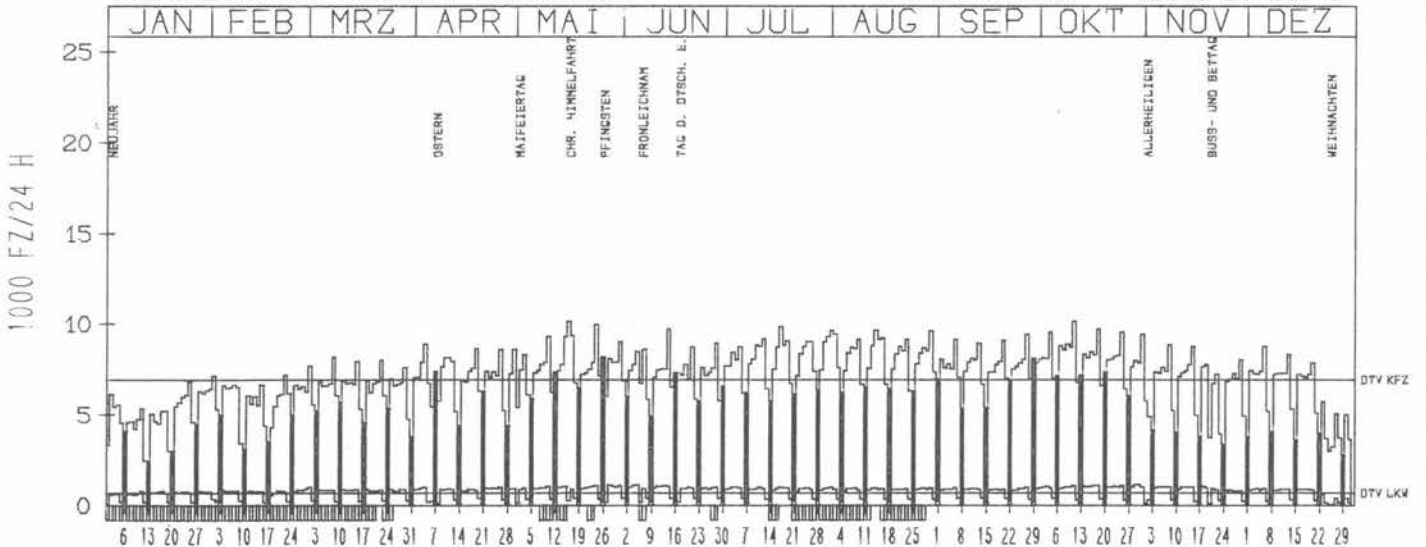
VERKEHRSMENGE 15-19 UHR




RICHTUNG SÜED

DTV KFZ 6914
DTV LKW 681 = 9.85 %
MAX WERKTAG 10124 FR 11.10.
MAX FER-WKTAG 9863 MI 17.7.
MAX SO+FEITAG 10142 DO 16.5.

TÄGLICHE VERKEHRSMENGE



VERKEHRSMENGE 15-19 UHR



JAHRESGANGLINIEN

1985

ZST: GÖDORF

NR.: 5107 5 036

LAND:
STRASSE

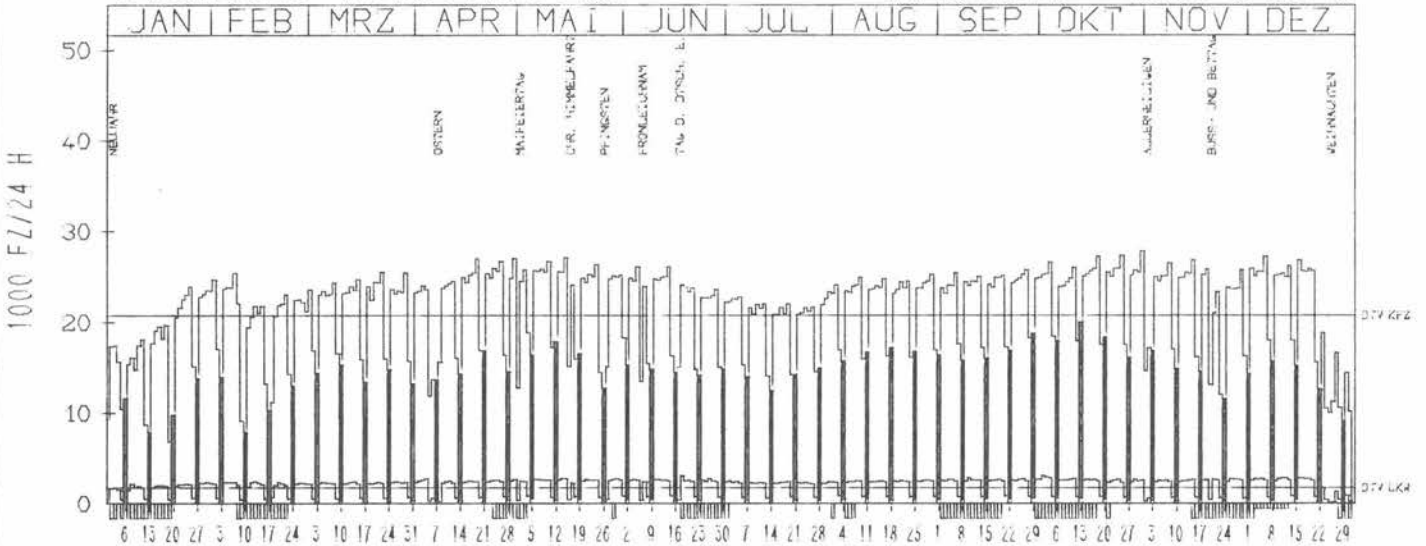
KM:
NETZKNOTEN:

NORDRHEIN-WESTFALEN
A 555
6.0
5107 039
5107 063

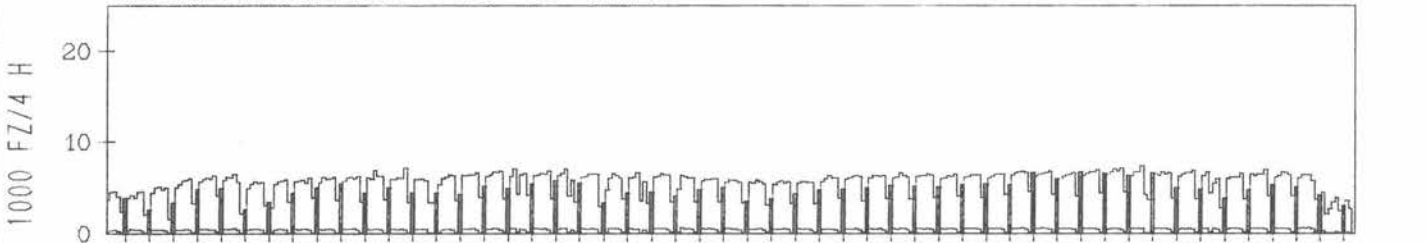
RICHTUNG NÖRD

DTV KFZ 20785
DTV LKW 1798 = 8.66 %
MAX WERKTAG 27818 DO 31. 10.
MAX FER-WKTAG 26096 FR 14. 6.
MAX SO+FEITAG 18708 SO 29. 9.

TÄGLICHE VERKEHRSMENGE



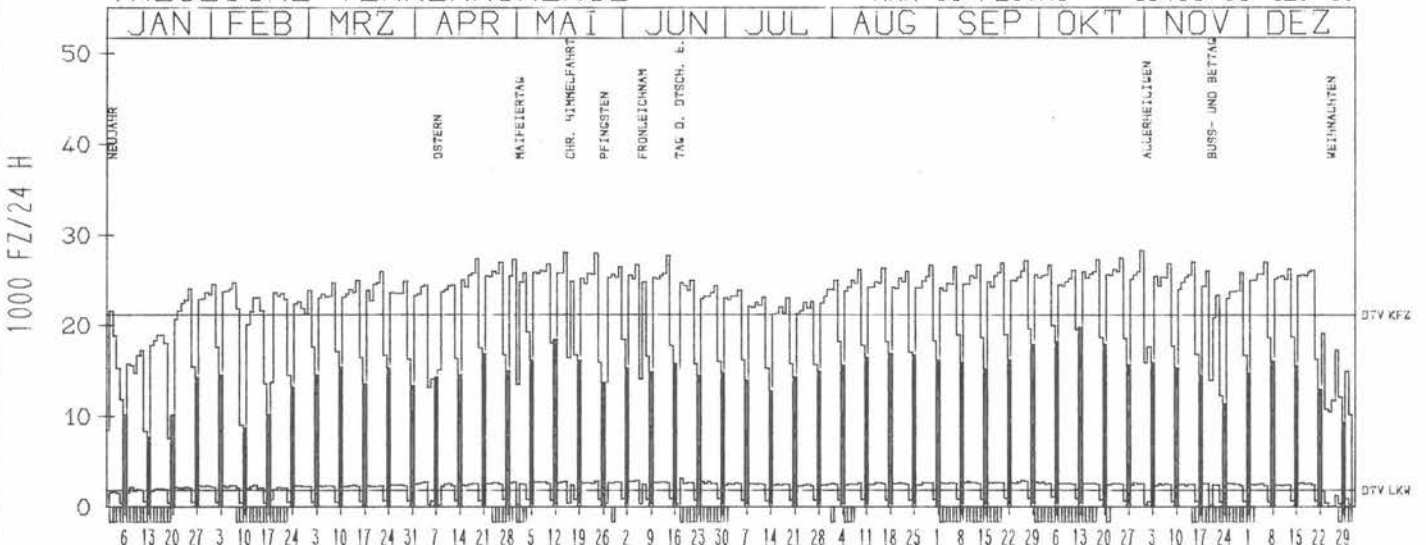
VERKEHRSMENGE 15-19 UHR




RICHTUNG SÜED

DTV KFZ 21217
DTV LKW 1837 = 8.66 %
MAX WERKTAG 28229 DO 31. 10.
MAX FER-WKTAG 27779 FR 14. 6.
MAX SO+FEITAG 18408 SO 12. 5.

TÄGLICHE VERKEHRSMENGE



VERKEHRSMENGE 15-19 UHR



JAHRESGANGLINIEN 1985

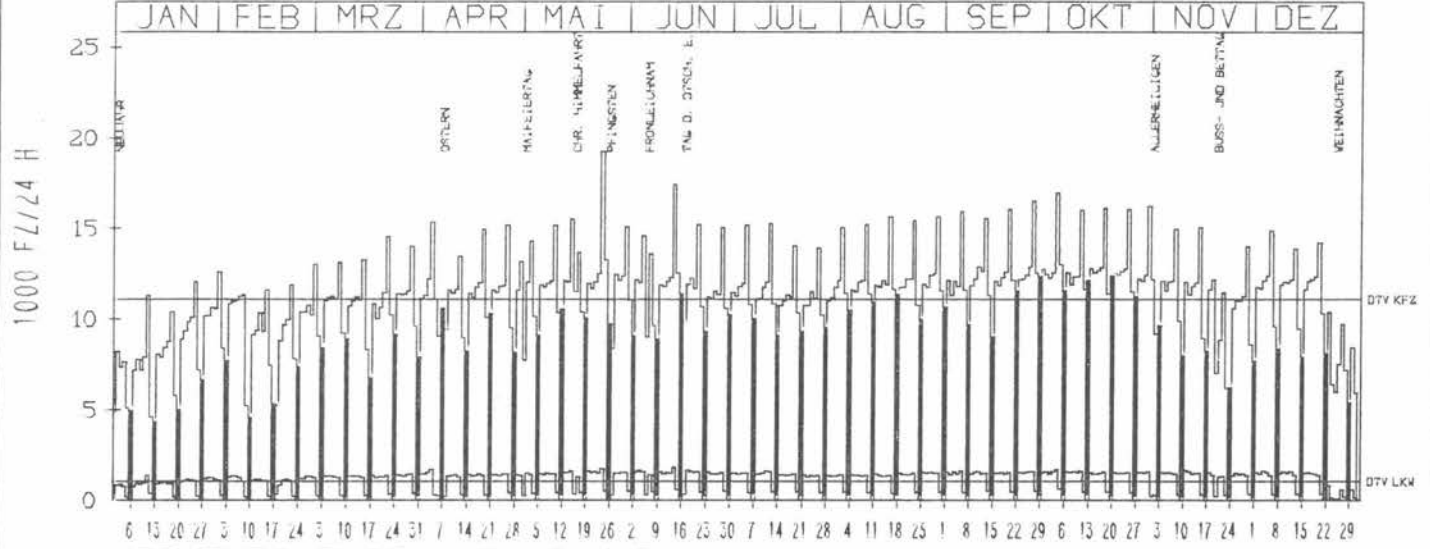
ZST: MECKENHEIM-MERL
NR.: 5308 5 013

LAND: NORDRHEIN-WESTFALEN
STRASSE: A 585
KM: 19.5
NETZKNOTEN: 5308 033
5308 016

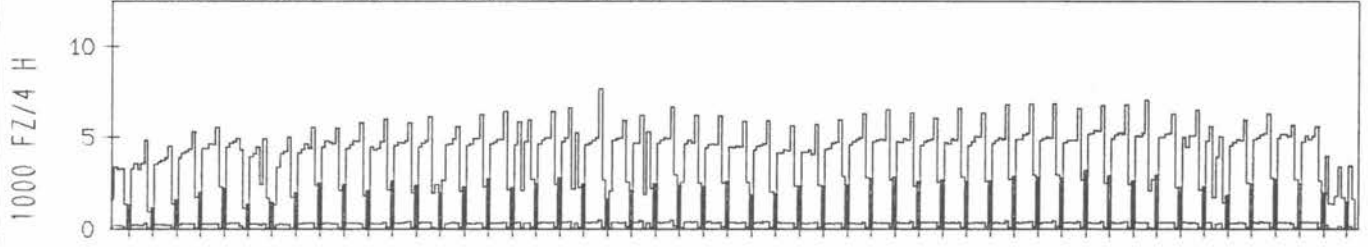
RICHTUNG SUED

DTV KFZ 11081
DTV LKW 1041 = 9.39 %
MAX WERKTAG 19259 FR 24. 5.
MAX FER-WKTAG 17397 FR 14. 6.
MAX SO+FEITAG 12370 SO 20. 10.

TAEGLICHE VERKEHRSMENGE



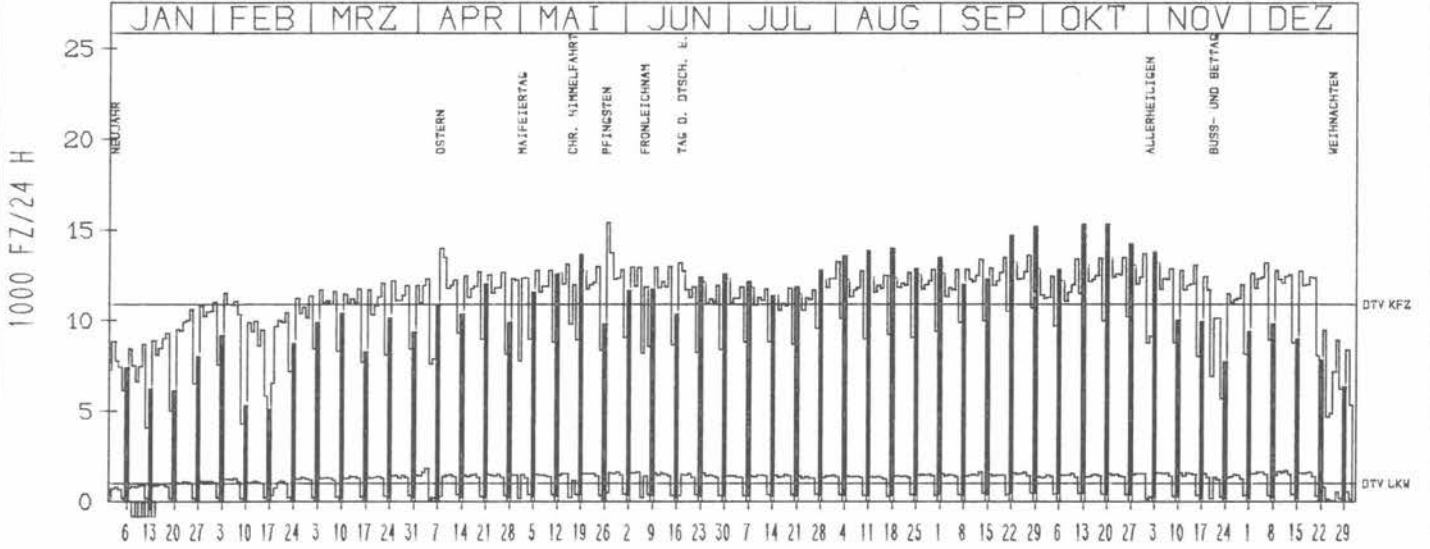
VERKEHRSMENGE 15-19 UHR



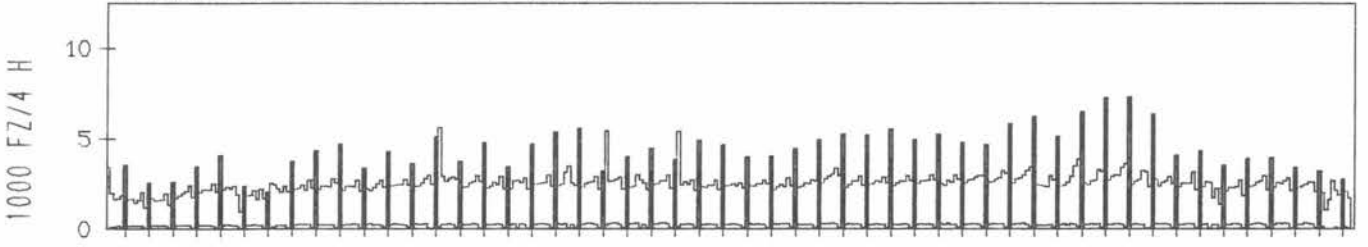
RICHTUNG NORD

DTV KFZ 10928
DTV LKW 1022 = 9.35 %
MAX WERKTAG 13770 DI 28. 5.
MAX FER-WKTAG 13523 DI 9. 4.
MAX SO+FEITAG 15424 MO 27. 5.

TAEGLICHE VERKEHRSMENGE



VERKEHRSMENGE 15-19 UHR



JAHRESGANGLINIEN 1985

ZST: OGGERSHEIM

LAND:
STRASSE
KM:
NETZKNOTEN:

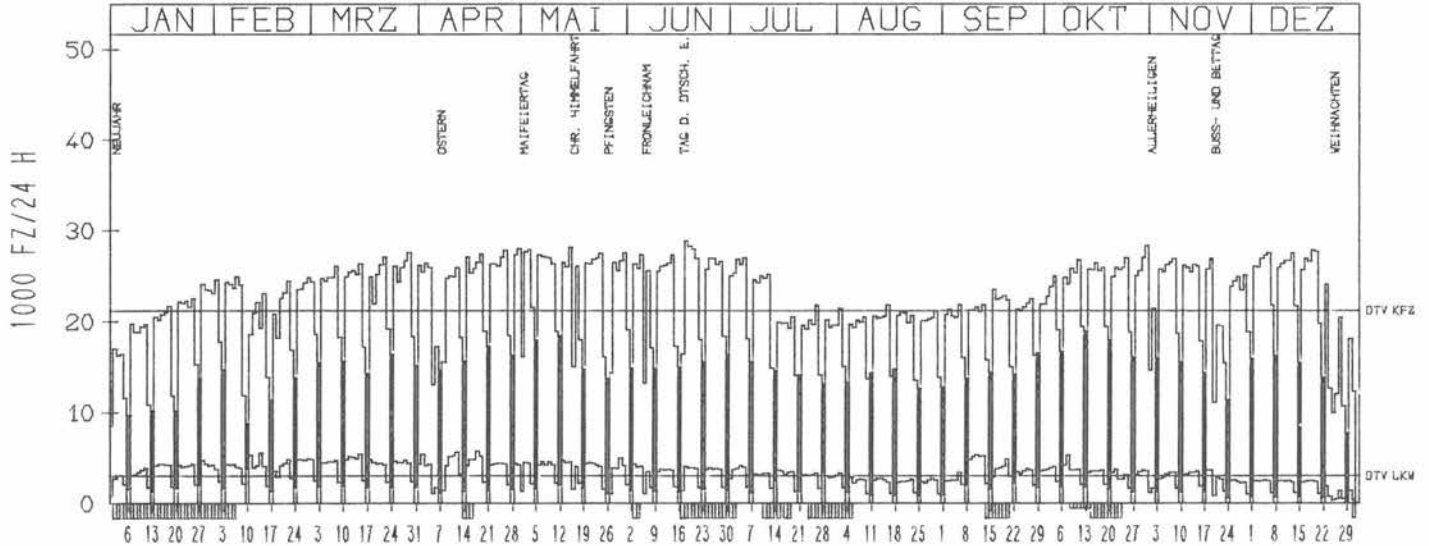
RHEINLAND-PFALZ
A 650
4.2

NR.: 6516 7 104

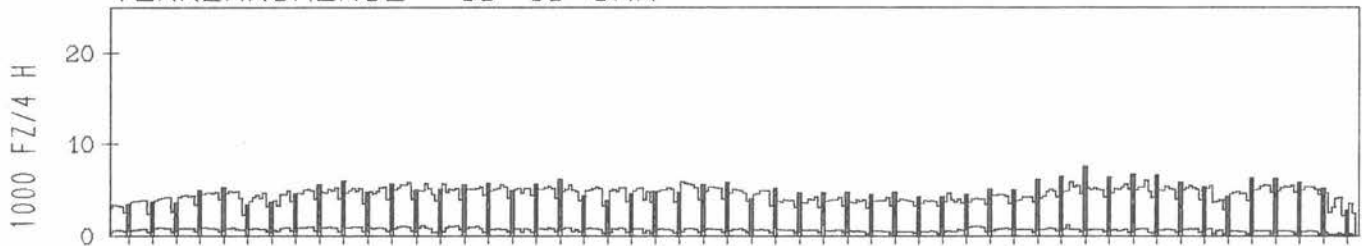
RICHTUNG OST

DTV KFZ	21200
DTV LKW	3046 = 14.37 %
MAX WERKTAG	28332 DO 31.10.
MAX FER-WKTAG	27387 FR 19.4.
MAX SO+FEITAG	18913 SO 13.10.

TAEGLICHE VERKEHRSMENGE



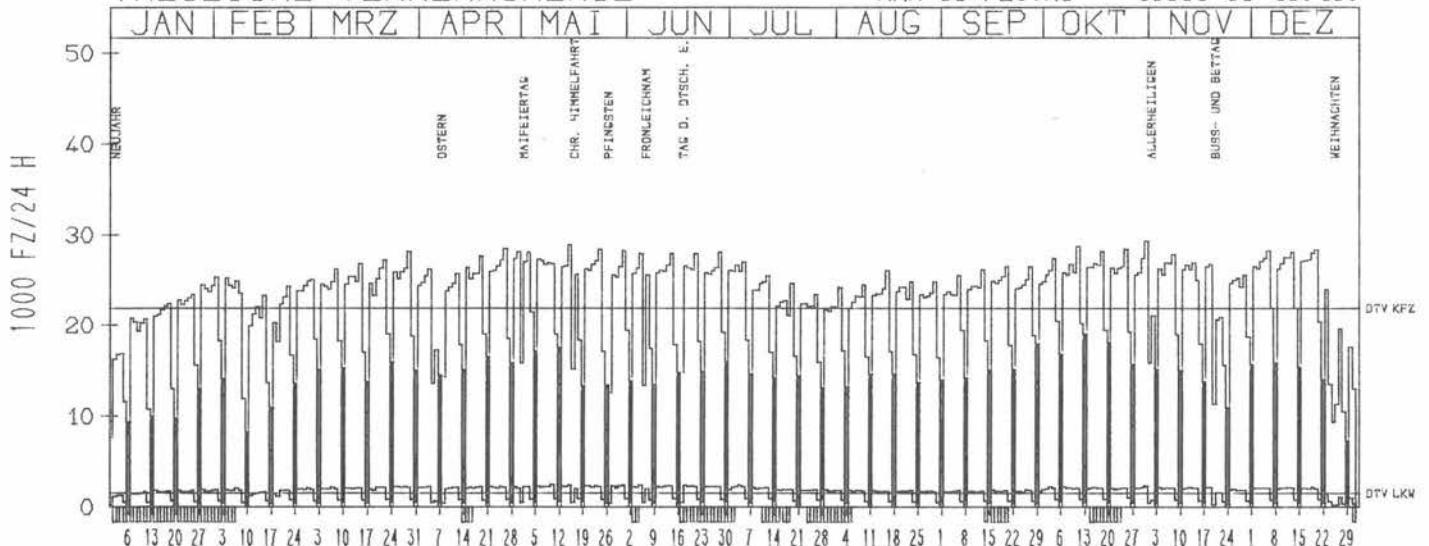
VERKEHRSMENGE 15-19 UHR



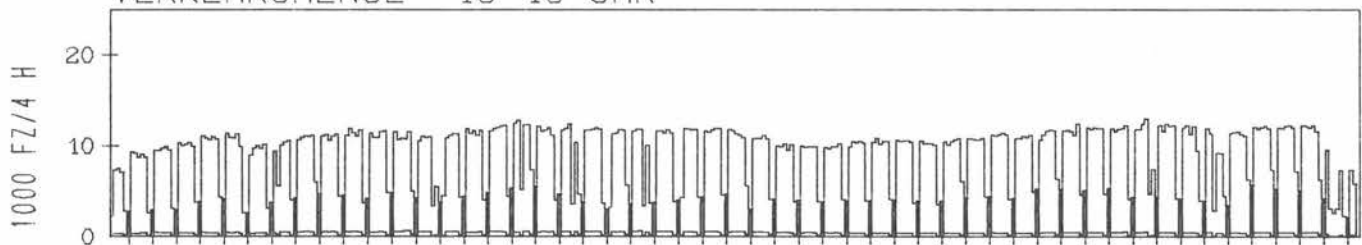
RICHTUNG WEST

DTV KFZ	21907
DTV LKW	1545 = 7.05 %
MAX WERKTAG	29327 DO 31.10.
MAX FER-WKTAG	27978 FR 14.6.
MAX SO+FEITAG	19033 SO 13.10.

TAEGLICHE VERKEHRSMENGE



VERKEHRSMENGE 15-19 UHR



JAHRESGANGLINIEN 1985

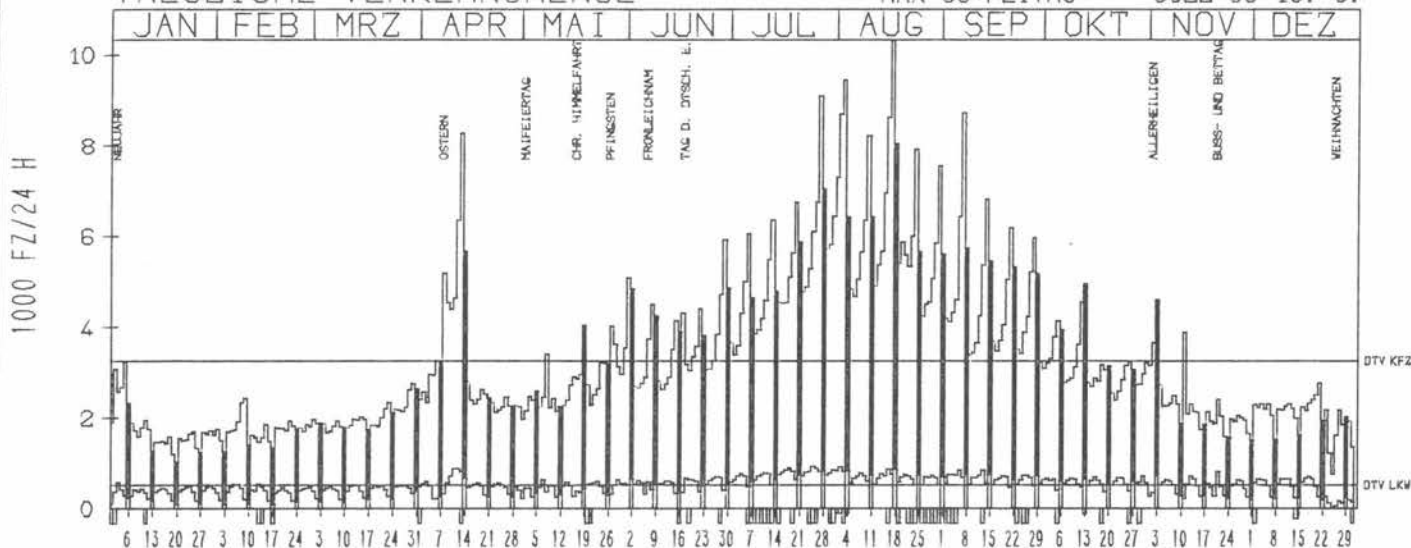
ZST: NEUENBURG AM RHEIN
 NR.: 8211 8 052 (1052)

LAND: BADEN-WUERTTEMBERG
 STRASSE: A 862
 KM:
 NETZKNOTEN: 8211 024
 8211 025

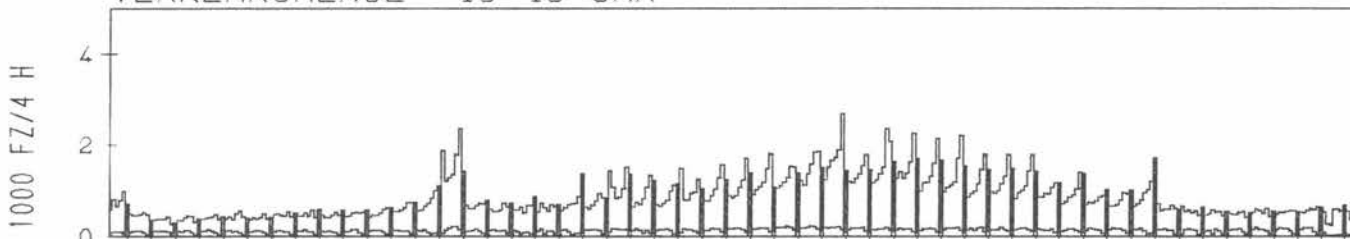
RICHTUNG OST

DTV KFZ 3254
 DTV LKW 512 = 15.72 %
 MAX WERKTAG 6177 SA 21. 9.
 MAX FER-WKTAG 10312 SA 17. 8.
 MAX SO+FEITAG 8022 SO 18. 8.

TAEGLICHE VERKEHRSMENGE



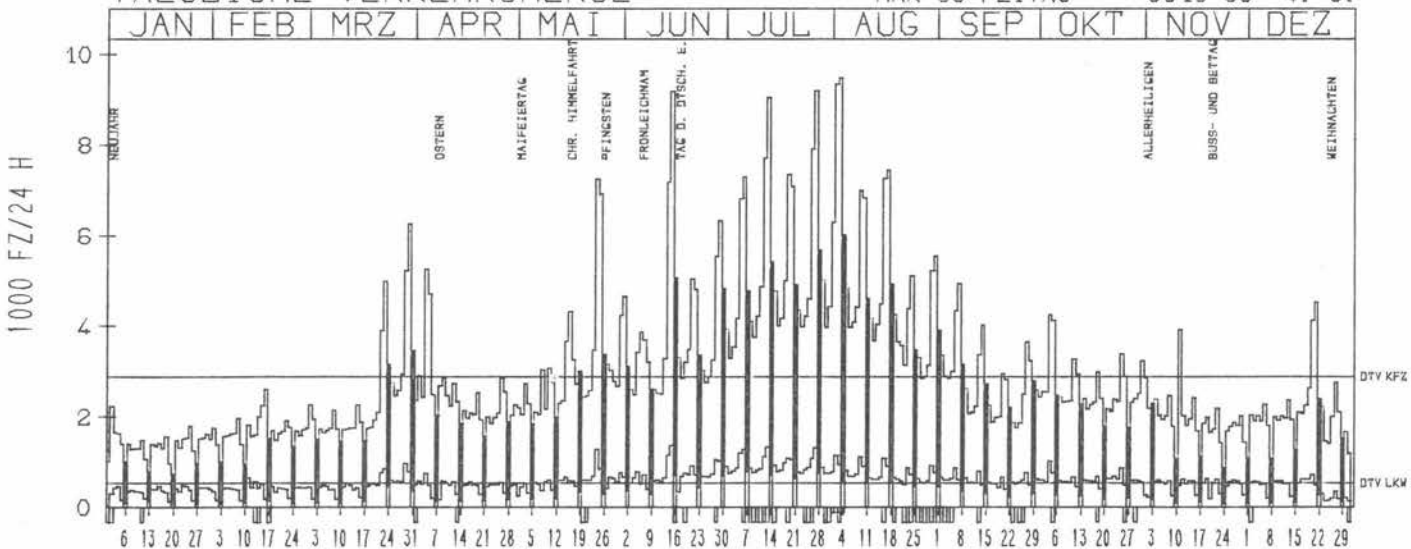
VERKEHRSMENGE 15-19 UHR



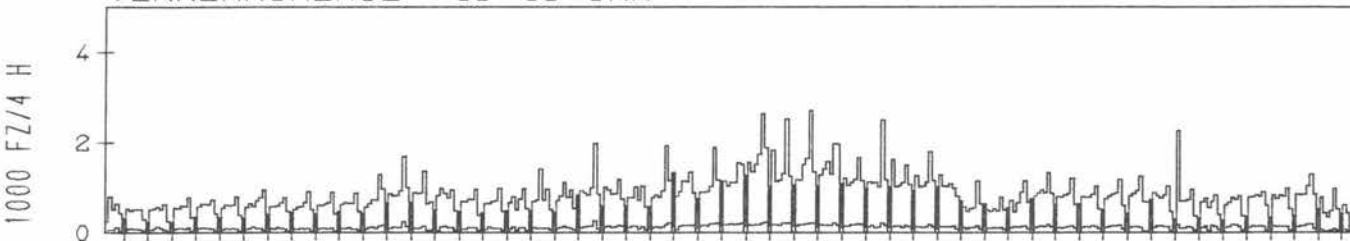
RICHTUNG WEST

DTV KFZ 2886
 DTV LKW 536 = 18.56 %
 MAX WERKTAG 7254 FR 24. 5.
 MAX FER-WKTAG 9343 FR 2. 8.
 MAX SO+FEITAG 6015 SO 4. 8.

TAEGLICHE VERKEHRSMENGE



VERKEHRSMENGE 15-19 UHR



JAHRESGANGLINIEN 1985

ZST: WESTÖENNEN

LAND: NORDRHEIN-WESTFALEN

NR.: 4413 5 324

STRASSE: B 1

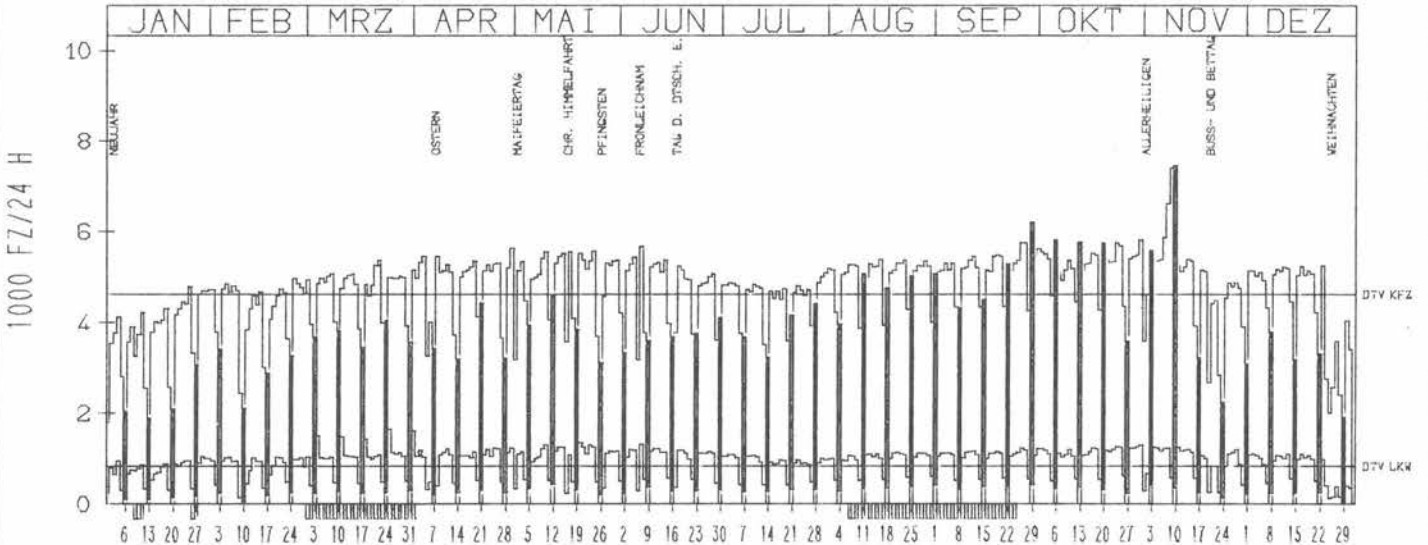
KM: 40.3

NETZKNOTEN:

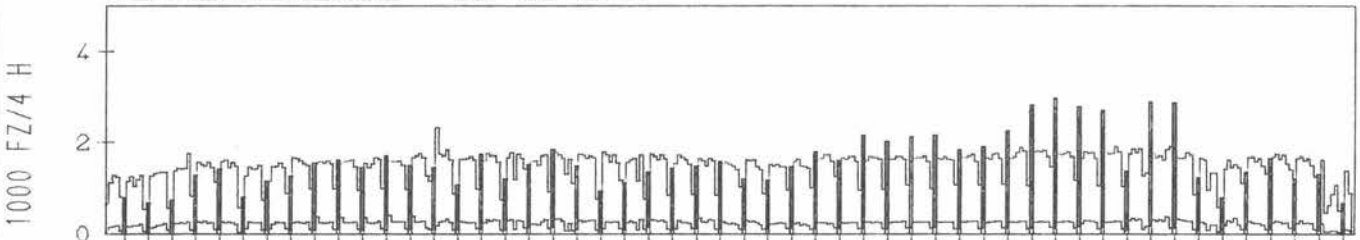
RICHTUNG WEST

DTV KFZ 4622
 DTV LKW 835 = 18.06 %
 MAX WERKTAG 7394 SA 9.11.
 MAX FER-WKTAG 5448 DO 4. 4.
 MAX SO+FEITAG 7438 SO 10.11.

TÄGLICHE VERKEHRSMENGE



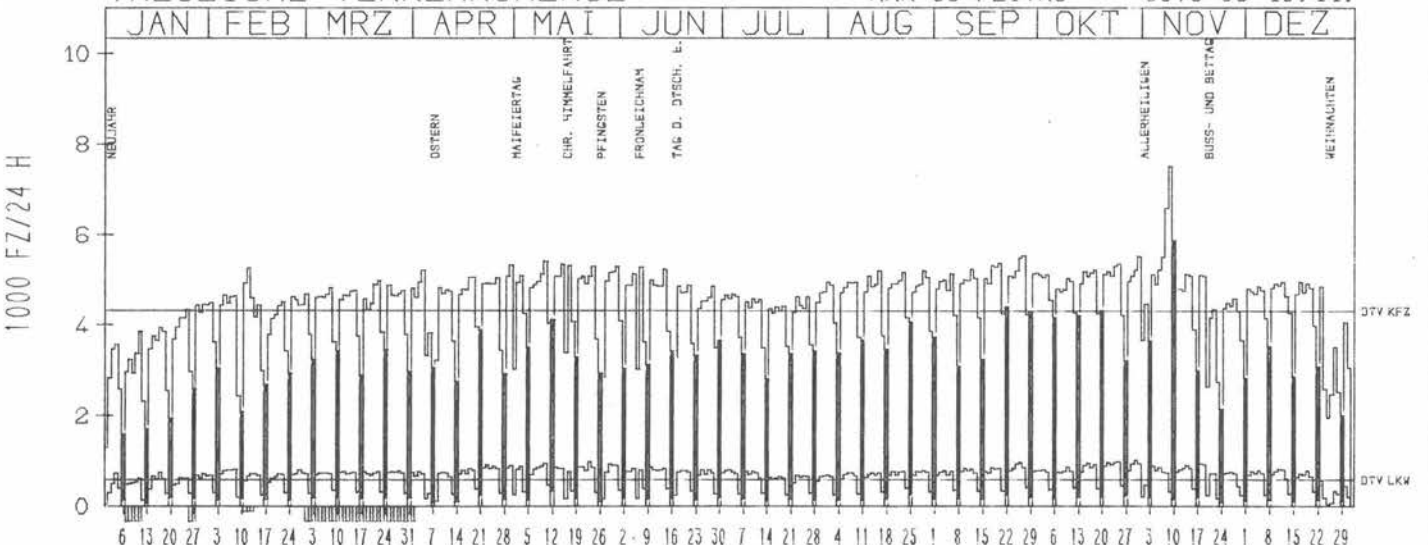
VERKEHRSMENGE 15-19 UHR




RICHTUNG ÖST

DTV KFZ 4322
 DTV LKW 584 = 13.51 %
 MAX WERKTAG 7492 SA 9.11.
 MAX FER-WKTAG 5233 DO 12. 9.
 MAX SO+FEITAG 5873 SO 10.11.

TÄGLICHE VERKEHRSMENGE



VERKEHRSMENGE 15-19 UHR



JAHRESGANGLINIEN 1985

ZST: HORN

LAND: STRASSE

NORDRHEIN-WESTFALEN

NR.: 4119 5 307

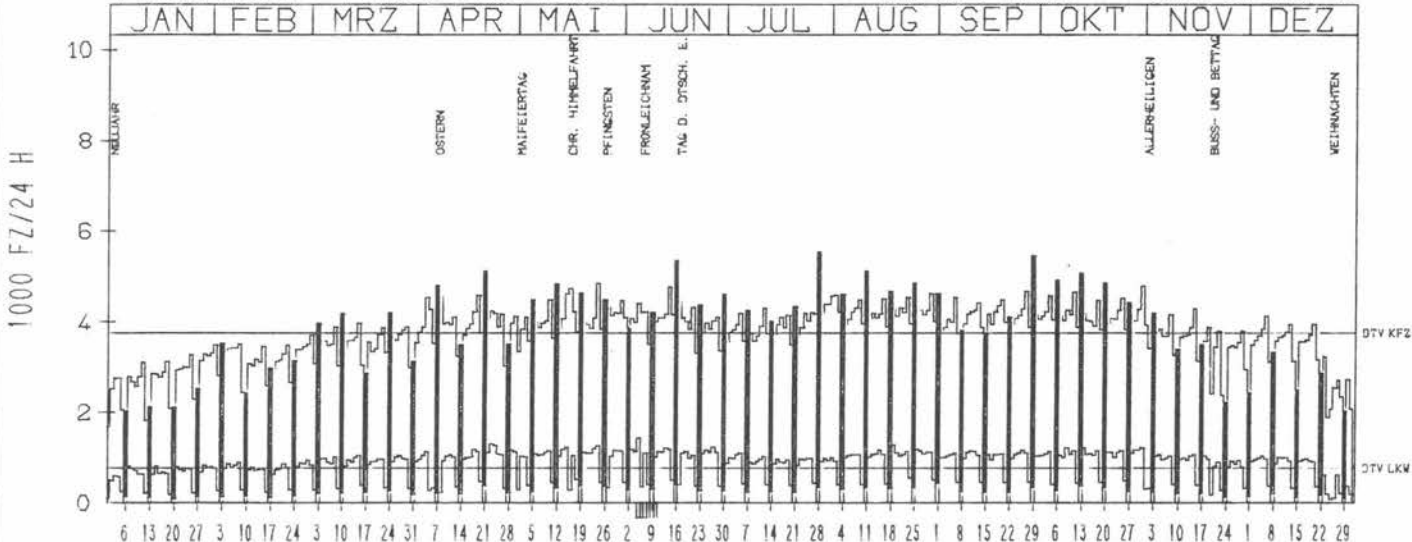
KM: NETZKNOTEN:

B 1
21.8

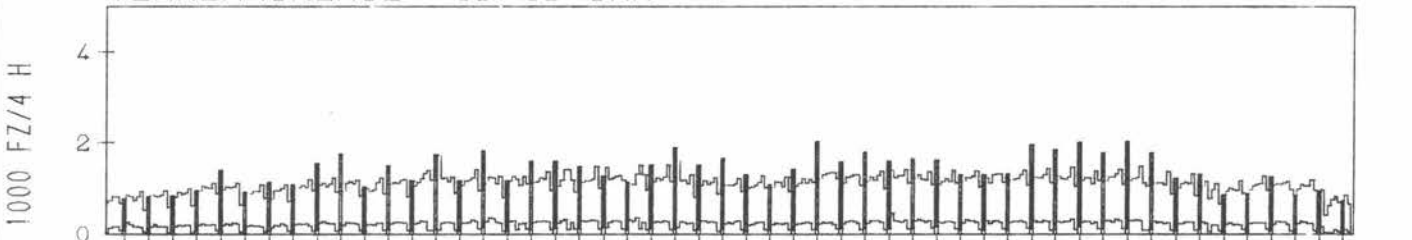
RICHTUNG NORD

DTV KFZ 3751
DTV LKW 784 = 20.37 %
MAX WERKTAG 4856 FR 24. 5.
MAX FER-WKTAG 4765 FR 14. 6.
MAX SO+FEITAG 5535 SO 28. 7.

TAEGLICHE VERKEHRSMENGE



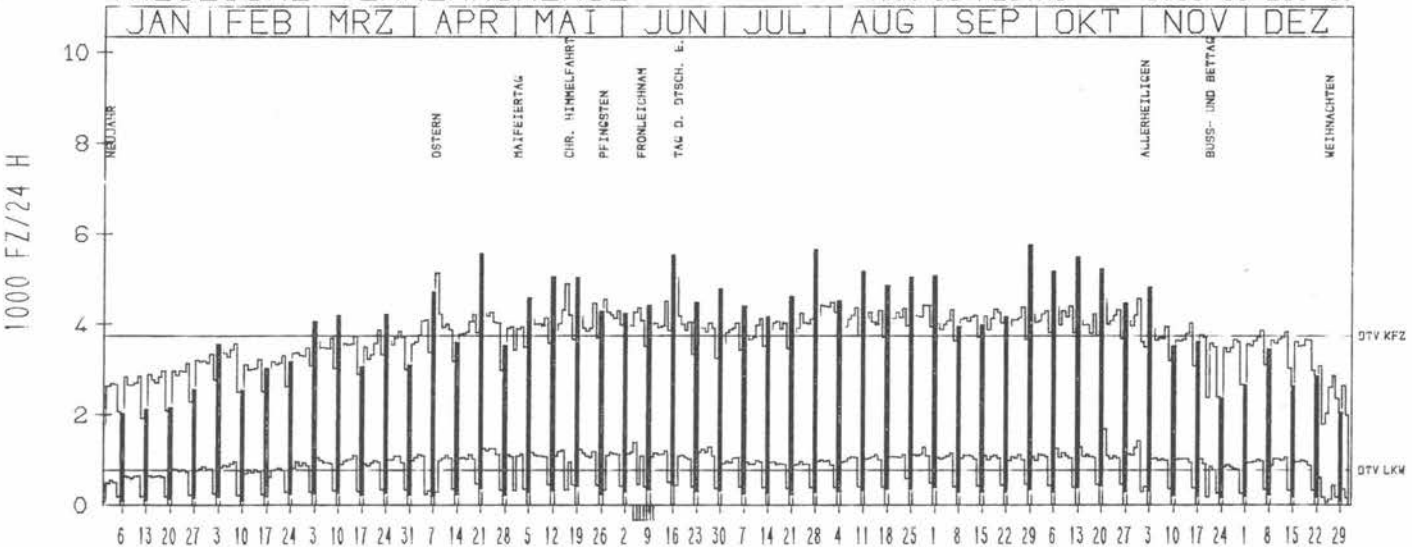
VERKEHRSMENGE 15-19 UHR



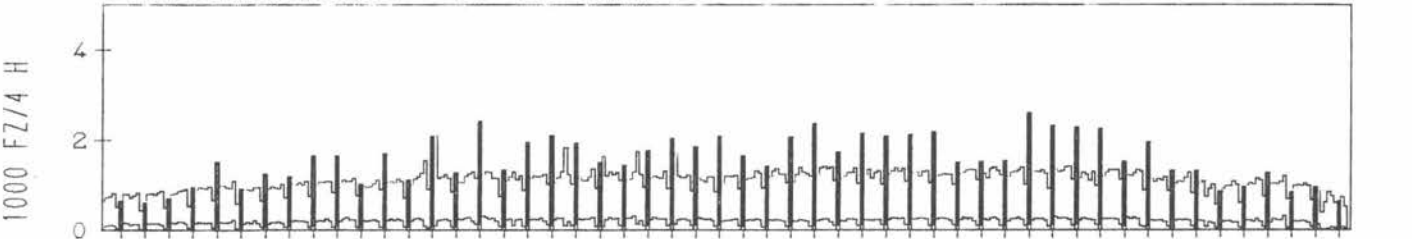
RICHTUNG SUED

DTV KFZ 3730
DTV LKW 770 = 20.63 %
MAX WERKTAG 4574 DO 31. 10.
MAX FER-WKTAG 4525 FR 14. 6.
MAX SO+FEITAG 5753 SO 29. 9.

TAEGLICHE VERKEHRSMENGE



VERKEHRSMENGE 15-19 UHR



JAHRESGANGLINIEN 1985

ZST: OBERAU (SUED)

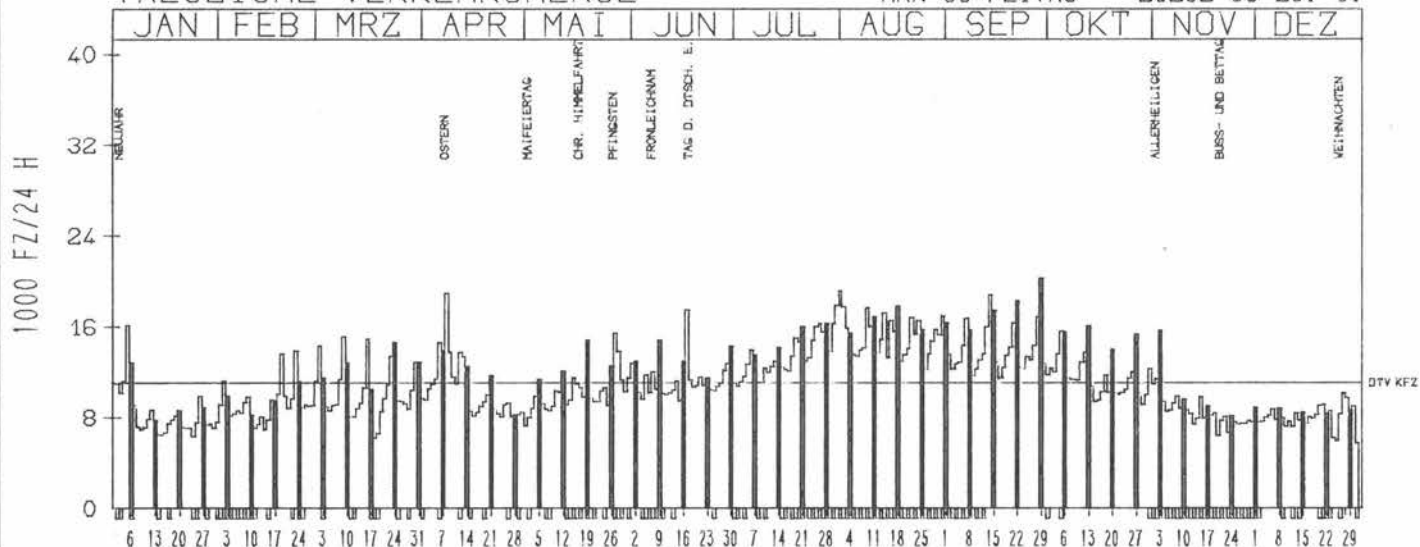
NR.: 8432 9 351

LAND: BAYERN
 STRASSE: B 2
 KM: 86.2
 NETZKNOTEN: 8432 008
 8432 009

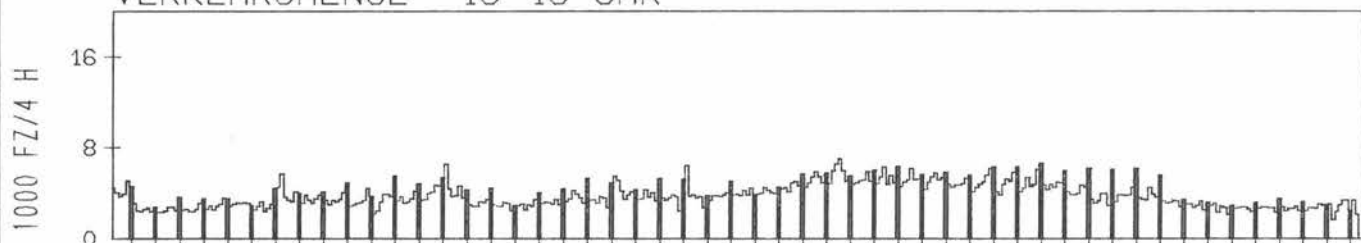
RICHTUNG NÖRD

DTV KFZ 11058
 MAX WERKTAG 16857 SA 28. 9.
 MAX FER-WKTAG 18807 SA 14. 9.
 MAX SO+FEITAG 20262 SO 29. 9.

TAEGLICHE VERKEHRSMENGE



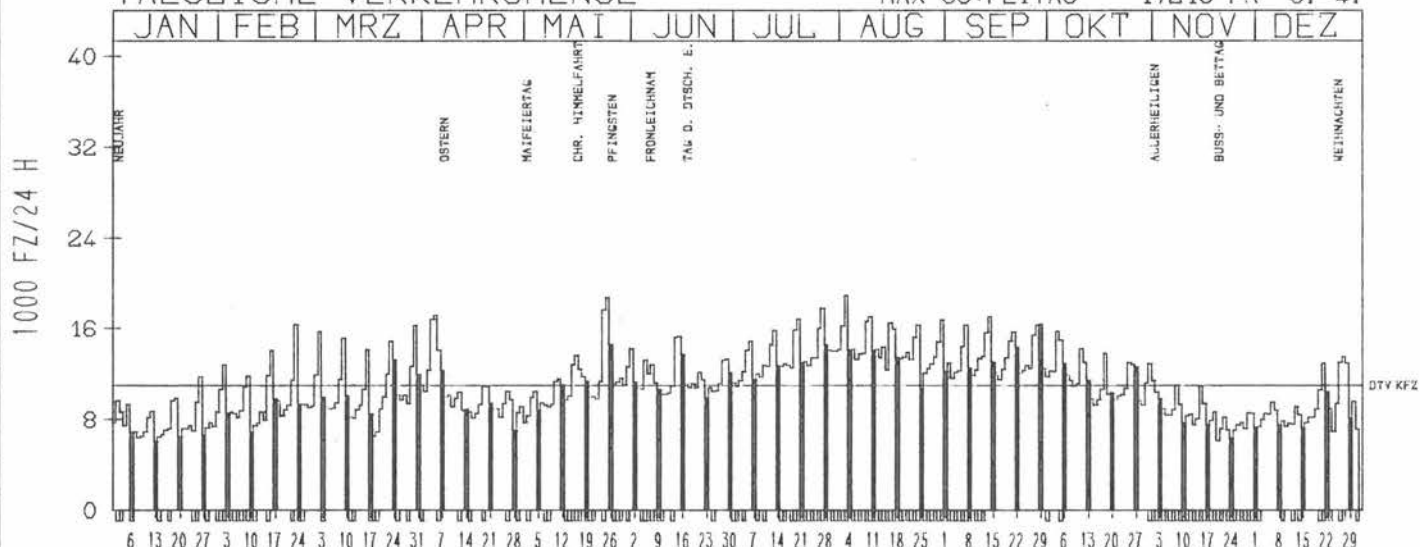
VERKEHRSMENGE 15-19 UHR



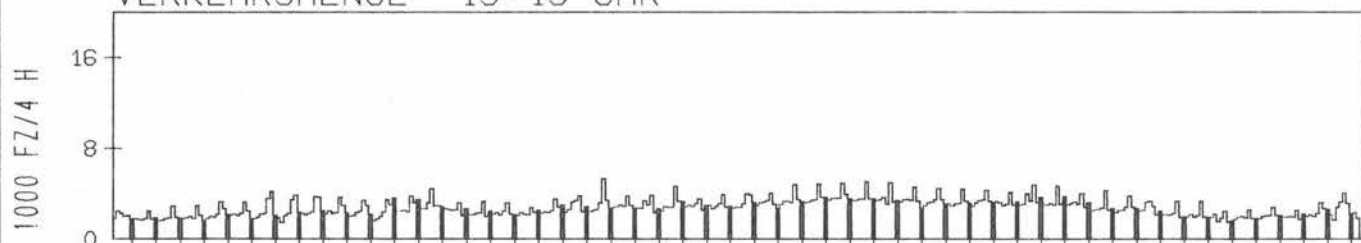
RICHTUNG SUED

DTV KFZ 11004
 MAX WERKTAG 18763 SA 25. 5.
 MAX FER-WKTAG 17069 SA 14. 9.
 MAX SO+FEITAG 17213 FR 5. 4.

TAEGLICHE VERKEHRSMENGE



VERKEHRSMENGE 15-19 UHR



JAHRESGANGLINIEN 1985

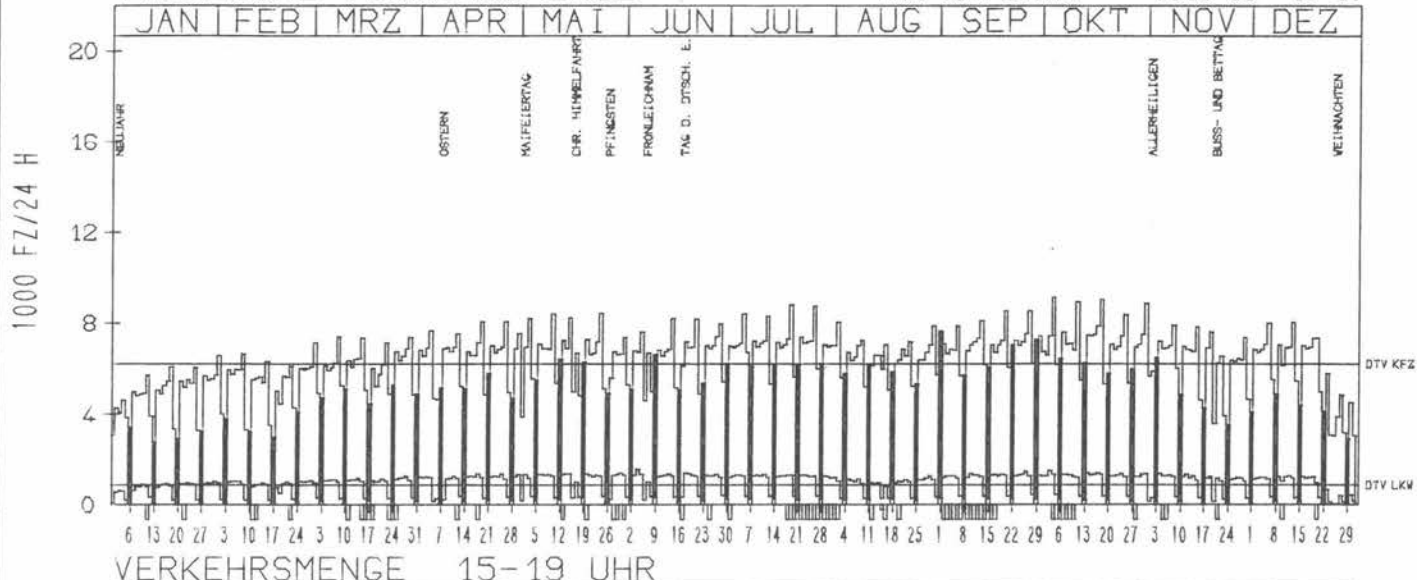
ZST: SCHWABACH (SUED)
NR.: 6632 9 945 (9054)

LAND: BAYERN
STRASSE: B 2N
KM: 14.8
NETZKNOTEN: 6632 029
6732 003

RICHTUNG NORD

TAEGLICHE VERKEHRSMENGE

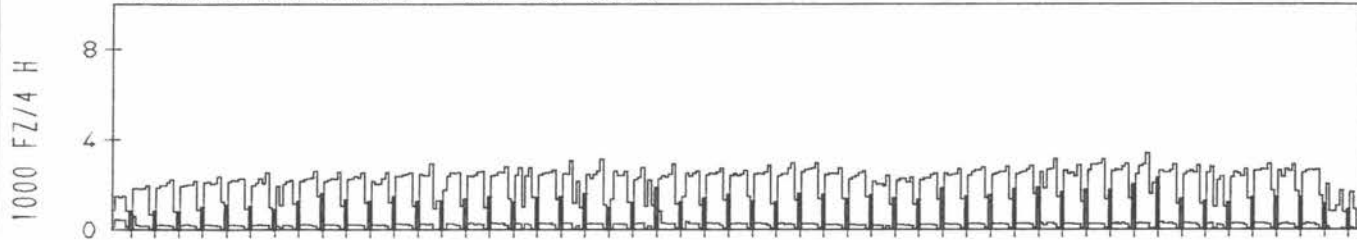
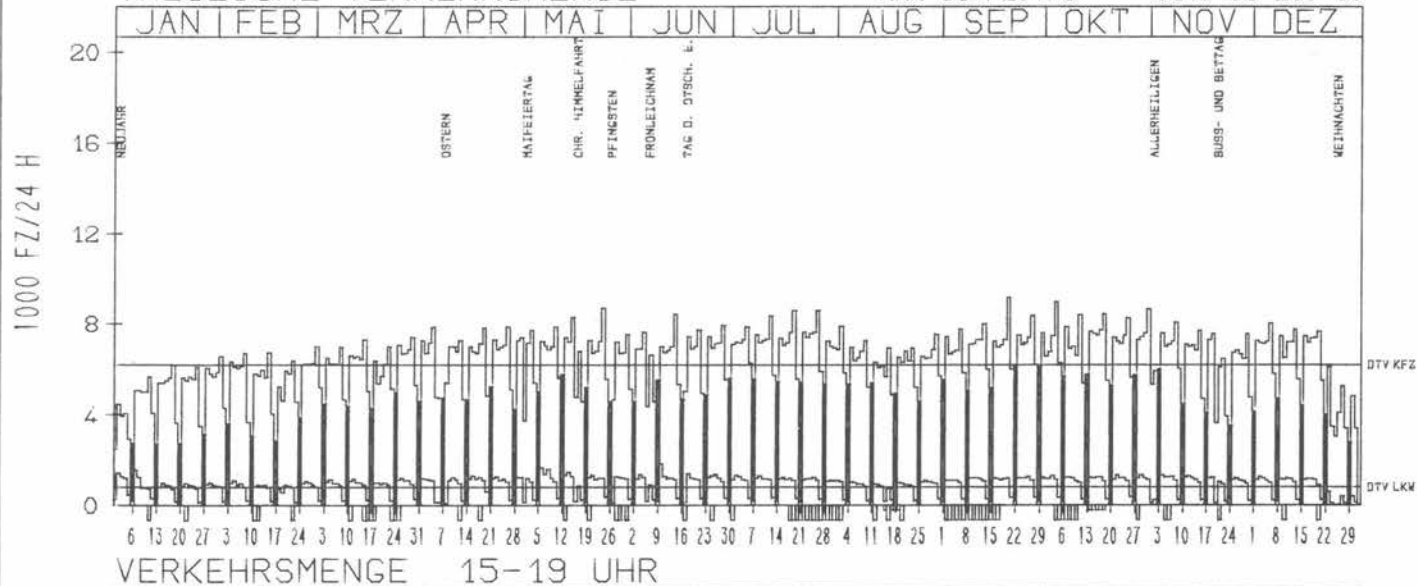
DTV KFZ 6207
DTV LKW 857 = 13.81 %
MAX WERKTAG 9040 FR 18.10.
MAX FER-WKTAG 8384 FR 5. 7.
MAX SO+FEITAG 7616 SO 1. 9.



RICHTUNG SUED

TAEGLICHE VERKEHRSMENGE

DTV KFZ 6225
DTV LKW 807 = 12.97 %
MAX WERKTAG 9212 FR 20. 9.
MAX FER-WKTAG 8428 FR 14. 6.
MAX SO+FEITAG 6140 SO 29. 9.



JAHRESGANGLINIEN

1985

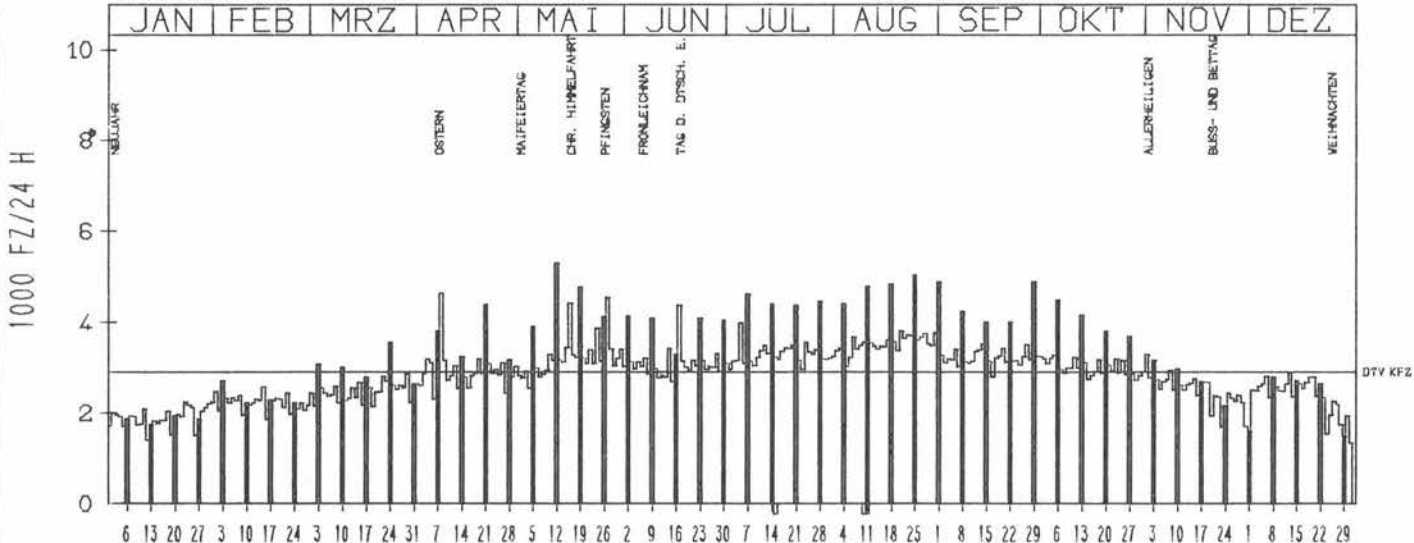
ZST: TRELDER BERG 1
 NR.: 2624 3 320

LAND: NIEDERSACHSEN
 STRASSE: B 3
 KM: 85.2
 NETZKNOTEN:

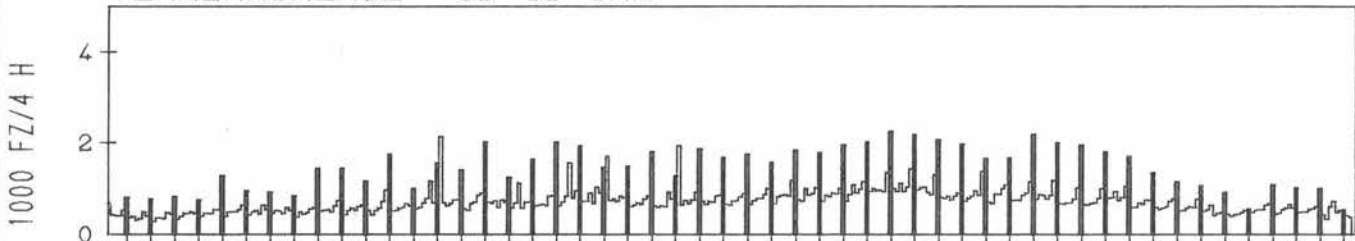
RICHTUNG NÖRD

DTV KFZ 2903
 MAX WERKTAG 3868 FR 24. 5.
 MAX FER-WKTAG 3977 FR 5. 7.
 MAX SO+FEITAG 5290 SO 12. 5.

TÄGLICHE VERKEHRSMENGE



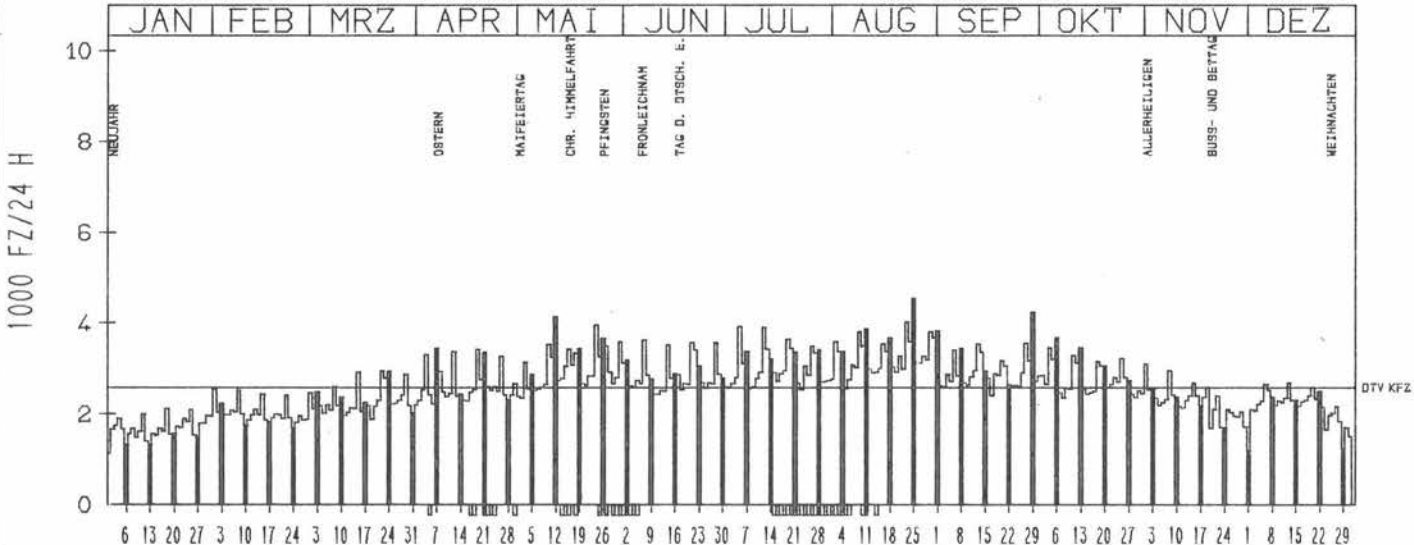
VERKEHRSMENGE 15-19 UHR



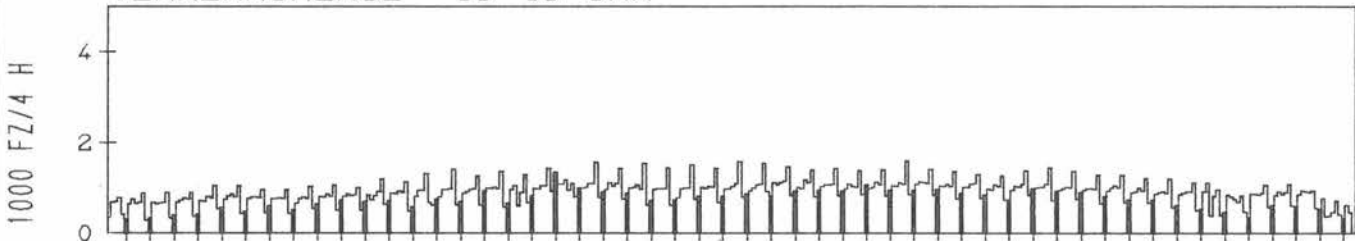
RICHTUNG SÜED

DTV KFZ 2594
 MAX WERKTAG 3948 FR 24. 5.
 MAX FER-WKTAG 4024 FR 23. 8.
 MAX SO+FEITAG 4545 SO 25. 8.

TÄGLICHE VERKEHRSMENGE



VERKEHRSMENGE 15-19 UHR



JAHRESGANGLINIEN 1985

ZST: WESTERCELLE

LAND:
STRASSE

NIEDERSACHSEN

NR.: 3426 3 324

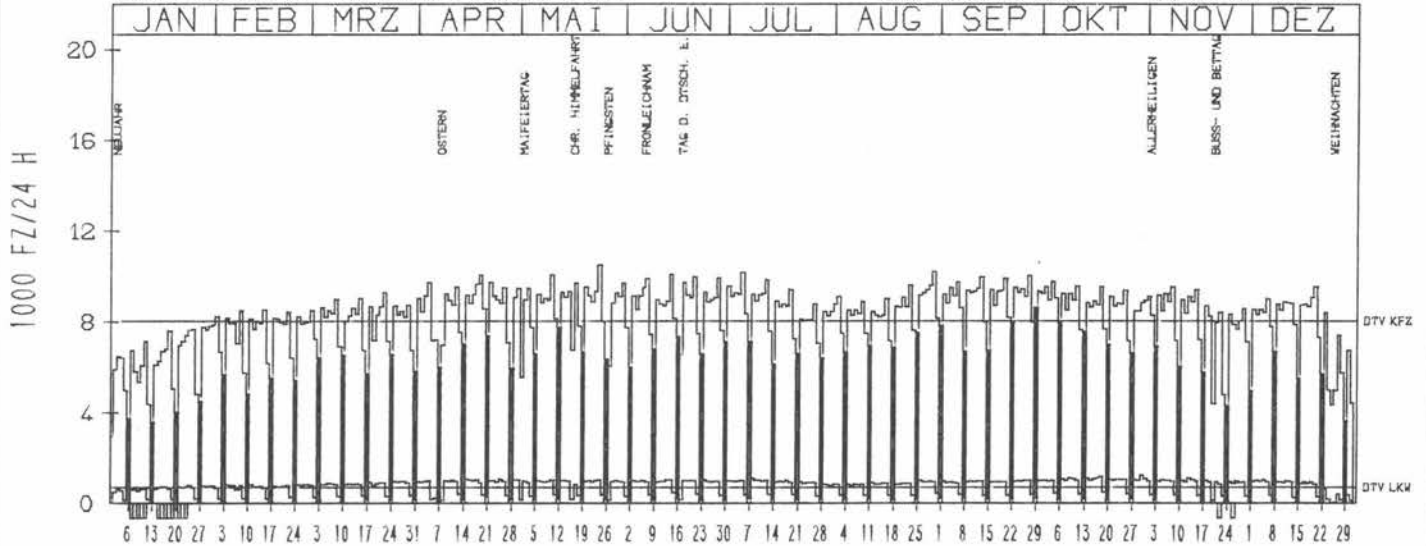
KM:
NETZKNOTEN:

B 3
36.4

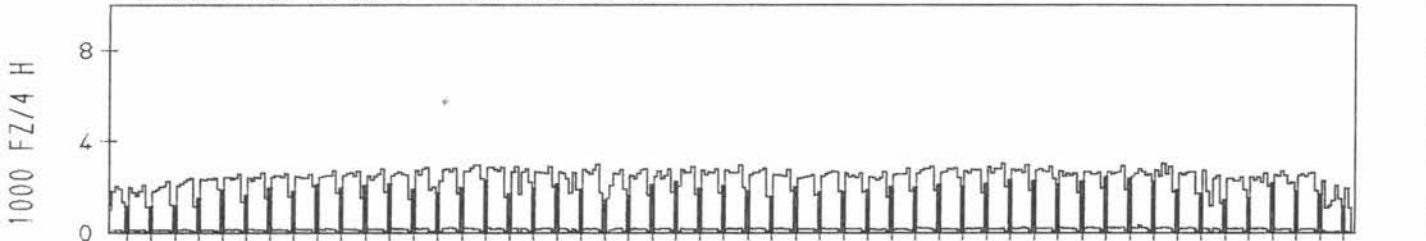
RICHTUNG NÖRD

DTV KFZ 8027
DTV LKW 693 = 8.63 %
MAX WERKTAG 10493 FR 24. 5.
MAX FER-WKTAG 10190 FR 30. 8.
MAX SO+FEITAG 8593 SO 29. 9.

TÄGLICHE VERKEHRSMENGE



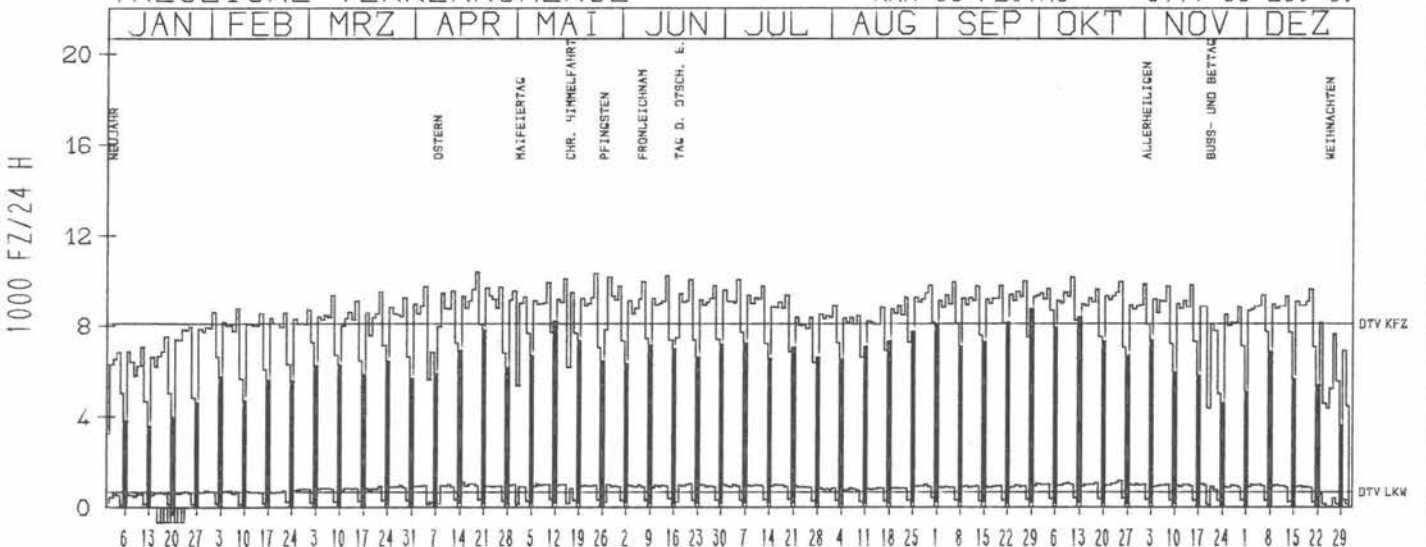
VERKEHRSMENGE 15-19 UHR



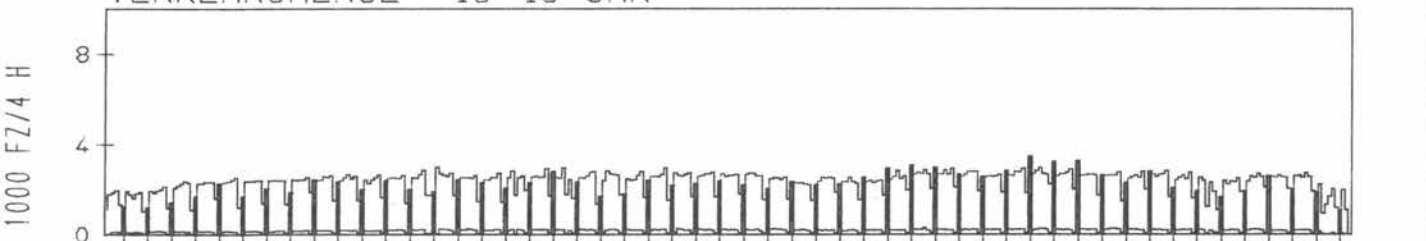
RICHTUNG SÜED

DTV KFZ 8091
DTV LKW 672 = 8.30 %
MAX WERKTAG 10394 FR 19. 4.
MAX FER-WKTAG 10231 FR 14. 6.
MAX SO+FEITAG 8777 SO 29. 9.

TÄGLICHE VERKEHRSMENGE



VERKEHRSMENGE 15-19 UHR



JAHRESGANGLINIEN 1985


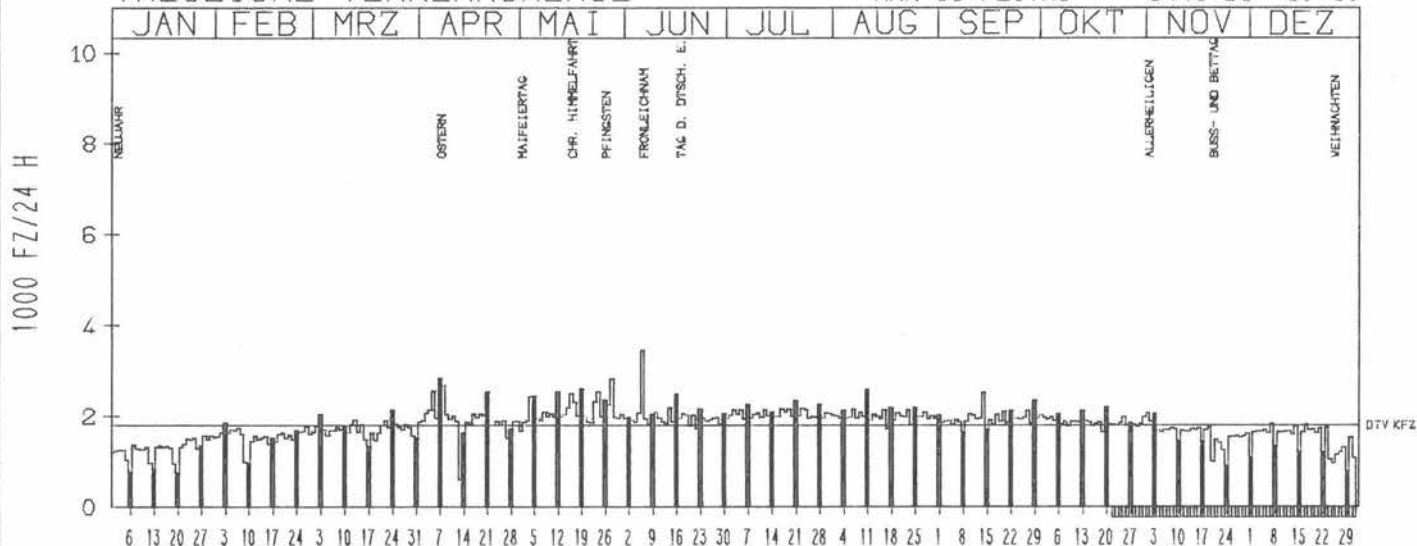
ZST: WAHNHAUSEN
 NR.: 4623 6 513 (0513)

LAND: HESSEN
 STRASSE: B 3
 KM: 10.5
 NETZKNOTEN: 4623 330
 4623 335

RICHTUNG NÖRD

DTV KFZ 1808
 MAX WERKTAG 2540 FR 24. 5.
 MAX FER-WKTAG 2813 DI 28. 5.
 MAX SO+FEITAG 3443 DO 6. 6.

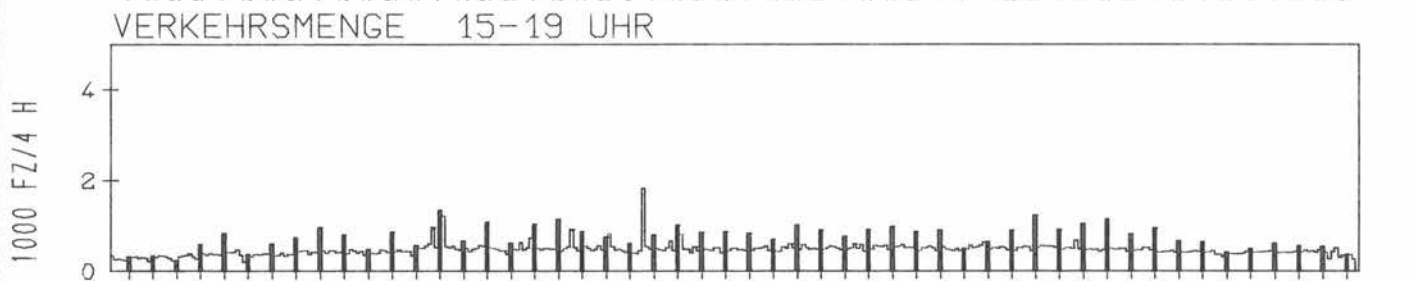
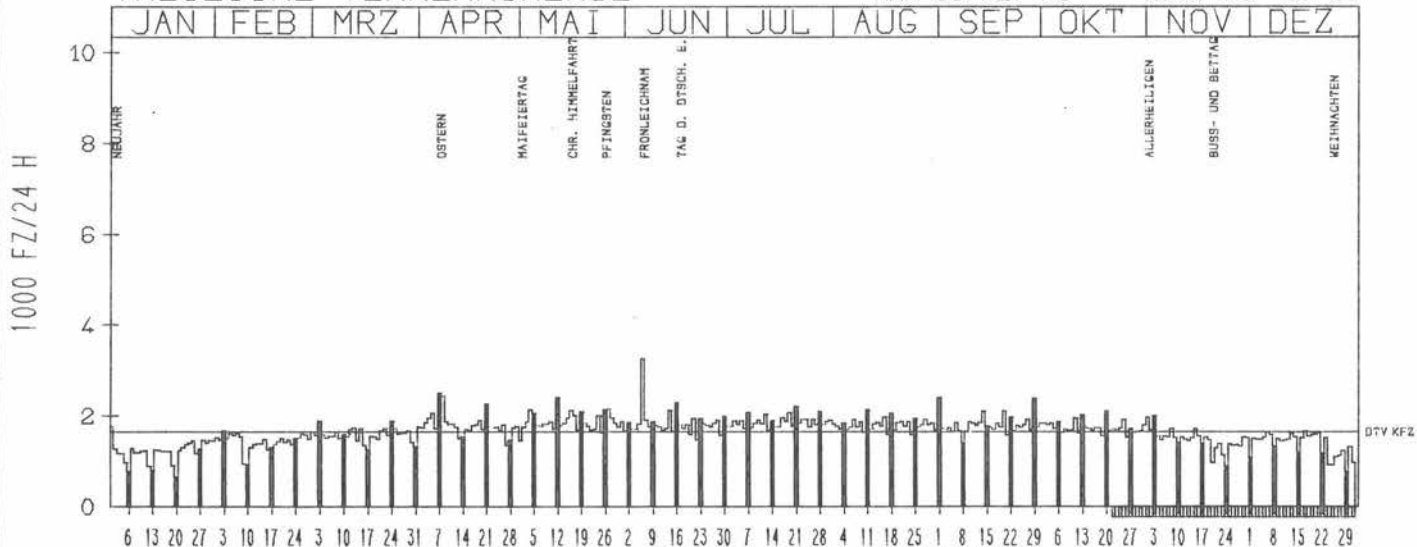
TÄGLICHE VERKEHRSMENGE



RICHTUNG SÜED

DTV KFZ 1659
 MAX WERKTAG 2132 SA 4. 5.
 MAX FER-WKTAG 2114 FR 14. 6.
 MAX SO+FEITAG 3247 DO 6. 6.

TÄGLICHE VERKEHRSMENGE



JAHRESGANGLINIEN 1985

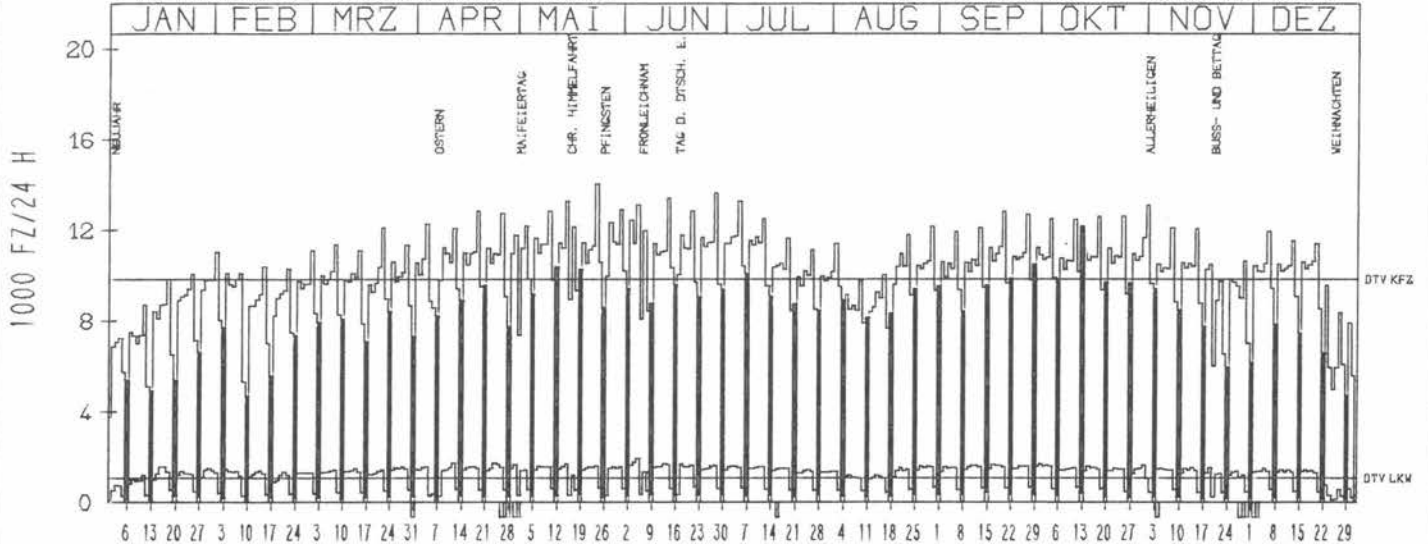
ZST: GISSELBERG
 NR.: 5218 6 604 (0604)

LAND: HESSEN
 STRASSE: B 3
 KM: 94.6
 NETZKNOTEN: 5218 040
 5218 027

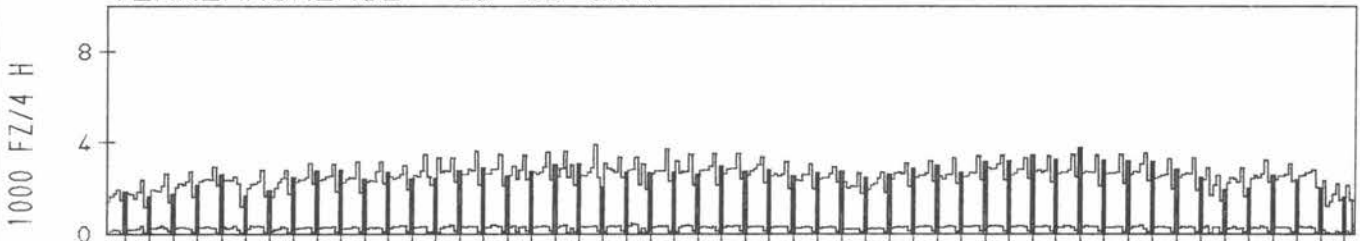
RICHTUNG NÖRD

DTV KFZ 9842
 DTV LKW 1077 = 10.94 %
 MAX WERKTAG 14016 FR 24. 5.
 MAX FER-WKTAG 13630 FR 28. 6.
 MAX SO+FEITAG 12146 SO 13. 10.

TÄGLICHE VERKEHRSMENGE



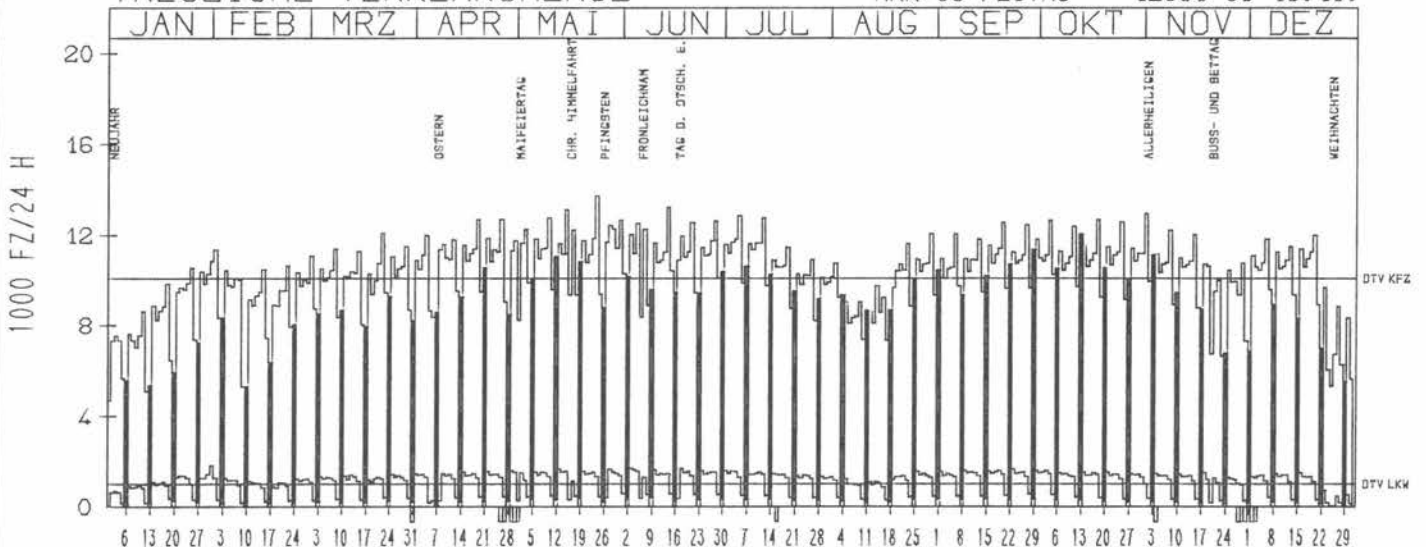
VERKEHRSMENGE 15-19 UHR



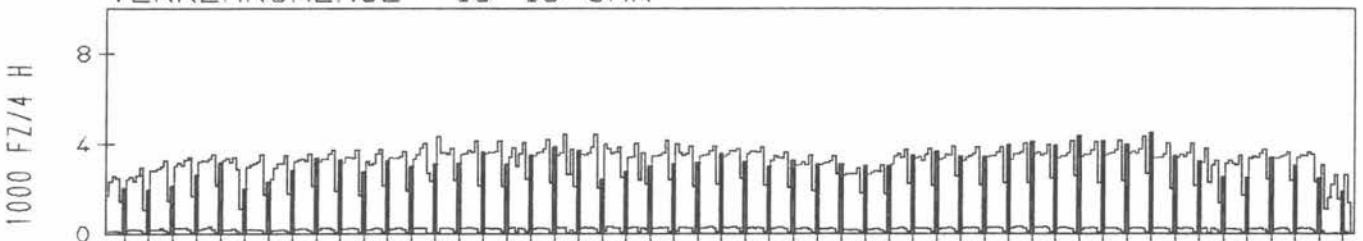
RICHTUNG SÜED

DTV KFZ 10111
 DTV LKW 1002 = 9.91 %
 MAX WERKTAG 13727 FR 24. 5.
 MAX FER-WKTAG 13247 FR 14. 6.
 MAX SO+FEITAG 12069 SO 13. 10.

TÄGLICHE VERKEHRSMENGE



VERKEHRSMENGE 15-19 UHR



JAHRESGANGLINIEN

1985

ZST: HEIDELBERG

LAND: STRASSE

BADEN-WUERTTEMBERG

NR.: 6518 8 611 (1101)

KM:

B 3

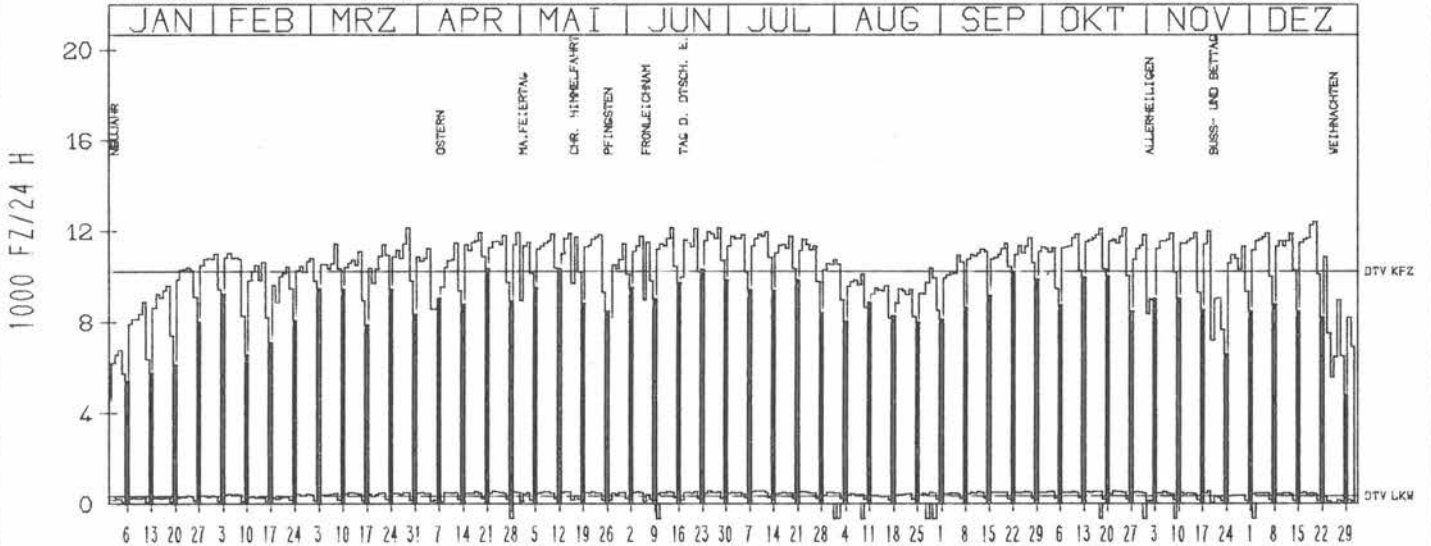
NETZKNOTEN:

6518 006
6518 042

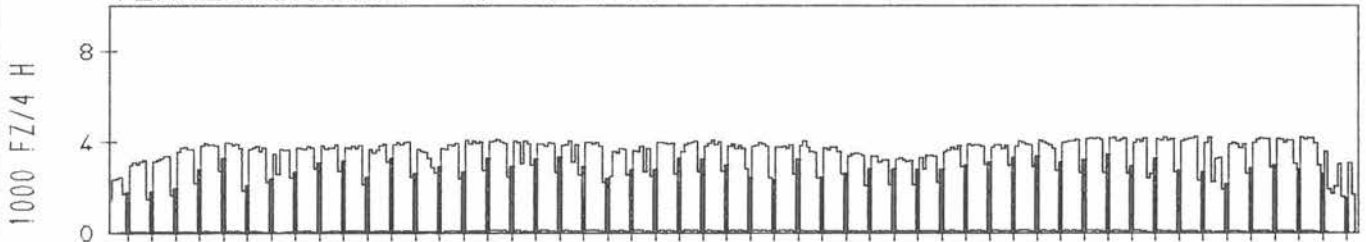
RICHTUNG NÖRD

DTV KFZ 10215
DTV LKW 344 = 3.37 %
MAX WERKTAG 12405 FR 20. 12.
MAX FER-WKTAG 12130 FR 28. 6.
MAX SO+FEITAG 10345 SO 21. 4.

TAEGLICHE VERKEHRSMENGE



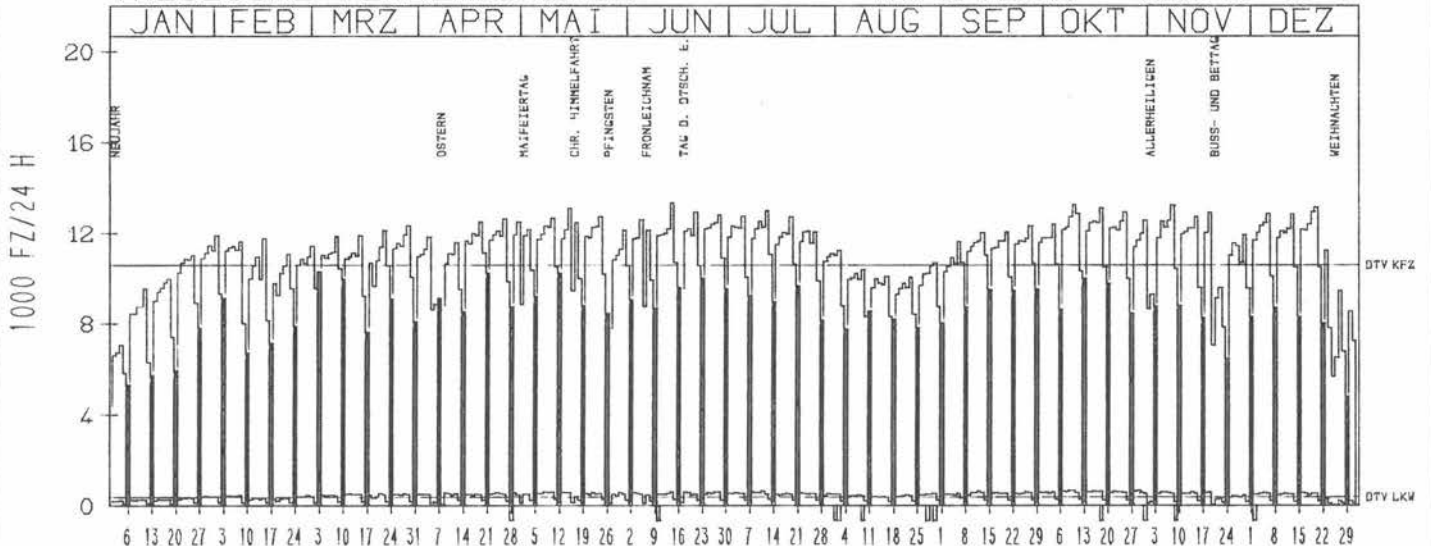
VERKEHRSMENGE 15-19 UHR



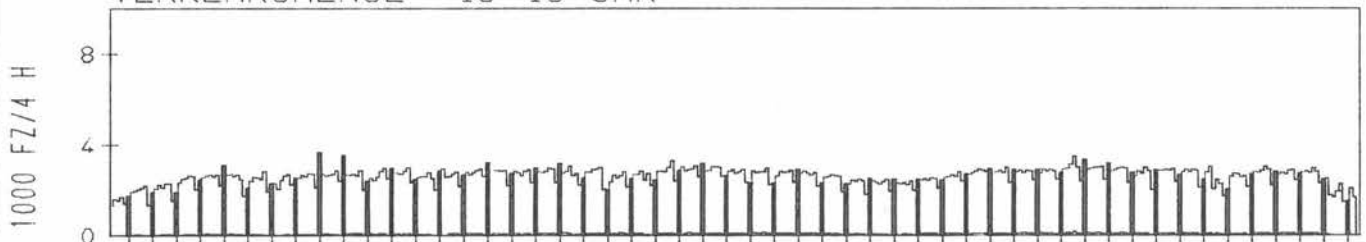
RICHTUNG SÜED

DTV KFZ 10604
DTV LKW 384 = 3.63 %
MAX WERKTAG 13282 DO 10. 10.
MAX FER-WKTAG 13337 FR 14. 6.
MAX SO+FEITAG 10296 SO 3. 3.

TAEGLICHE VERKEHRSMENGE



VERKEHRSMENGE 15-19 UHR



JAHRESGANGLINIEN

1985

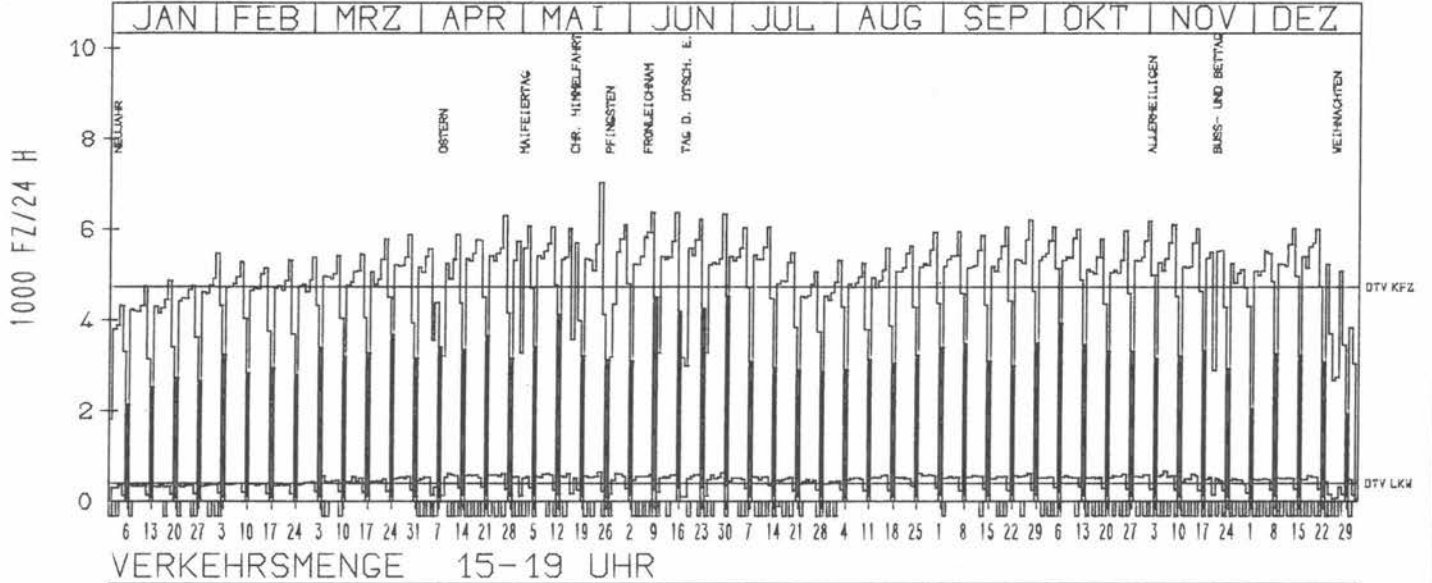
ZST: ELSensee
 NR.: 2225 1 144

LAND: SCHLESWIG-HOLSTEIN
 STRASSE: B 4
 KM: 12.7
 NETZKNOTEN:

RICHTUNG NÖRD

TÄGLICHE VERKEHRSMENGE

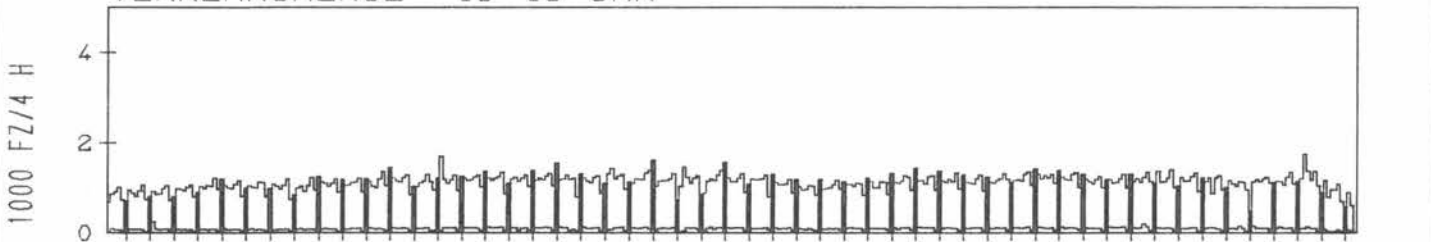
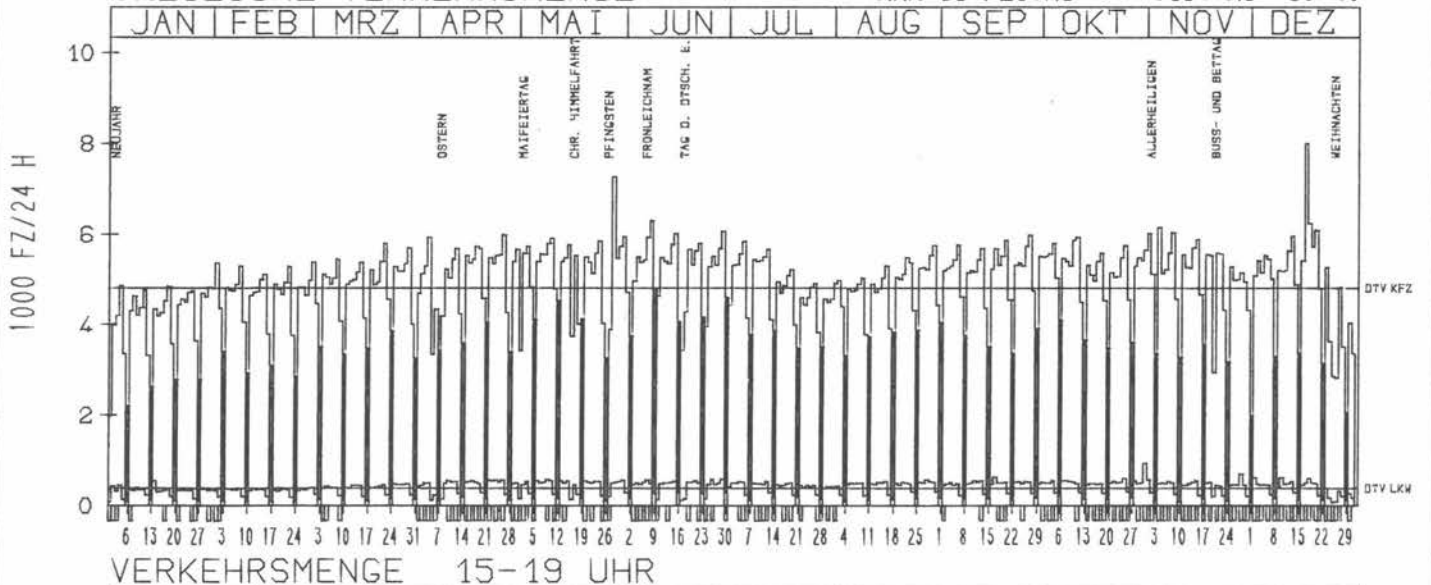
DTV KFZ 4737
 DTV LKW 396 = 8.36 %
 MAX WERKTAG 7029 FR 24. 5.
 MAX FER-WKTAG 6367 SA 15. 6.
 MAX SO+FEITAG 4255 SO 23. 6.



RICHTUNG SÜED

TÄGLICHE VERKEHRSMENGE

DTV KFZ 4816
 DTV LKW 387 = 8.04 %
 MAX WERKTAG 7264 DI 28. 5.
 MAX FER-WKTAG 6070 SA 29. 6.
 MAX SO+FEITAG 4184 MO 8. 4.



JAHRESGANGLINIEN

1985

ZST: MESSBERG

LAND: STRASSE
KM:

HAMBURG
B 4

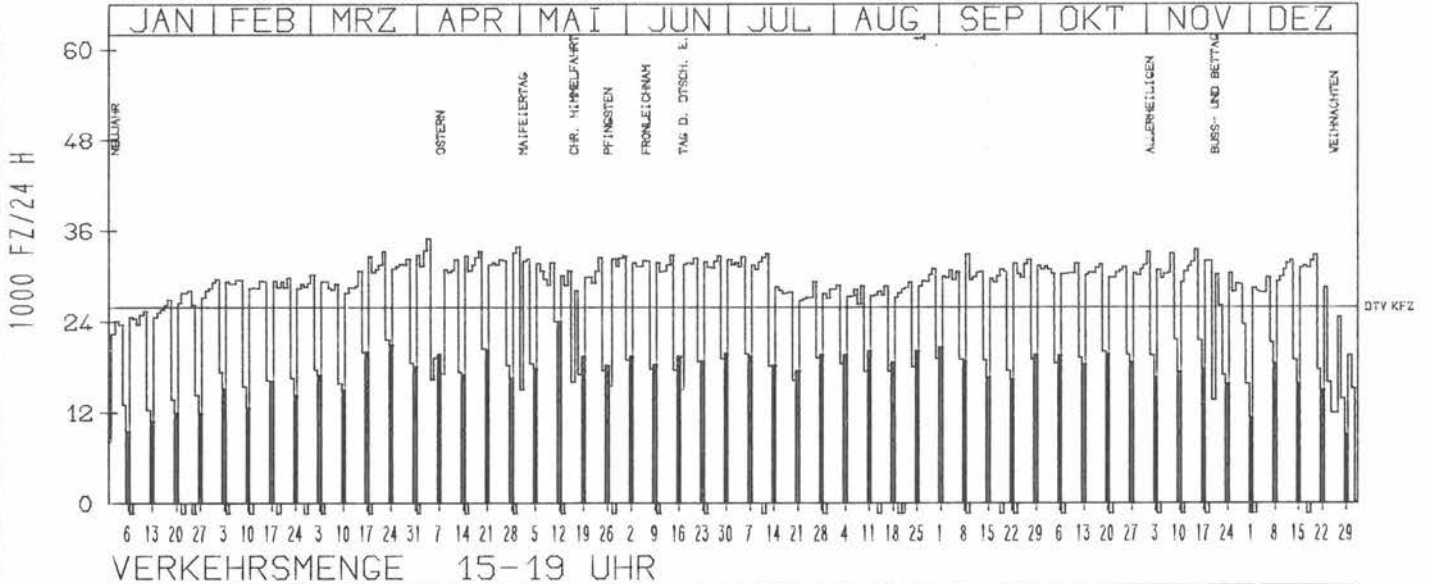
NR.: 2426 2 204

NETZKNOTEN: 2425 002
2426 003

RICHTUNG WEST

DTV KFZ 25848
MAX WERKTAG 34998 DO 4. 4.
MAX FER-WKTAG 33030 FR 12. 7.
MAX SO+FEITAG 24042 SO 12. 5.

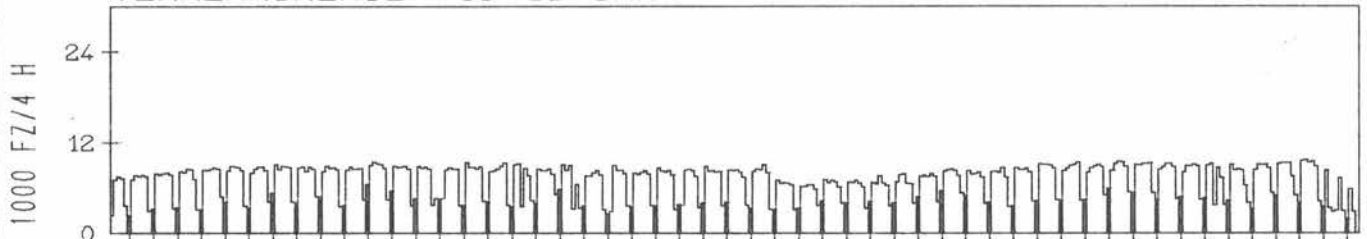
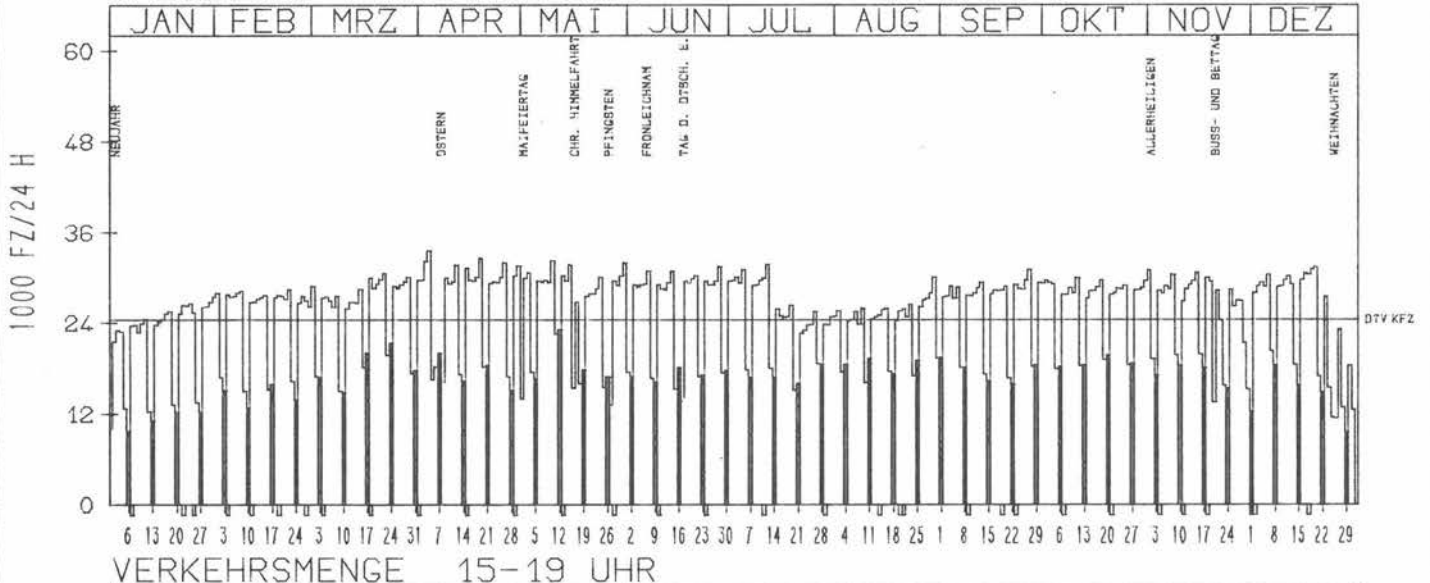
TAEGLICHE VERKEHRSMENGE



RICHTUNG OST

DTV KFZ 24377
MAX WERKTAG 33585 DO 4. 4.
MAX FER-WKTAG 31810 FR 12. 7.
MAX SO+FEITAG 23160 SO 12. 5.

TAEGLICHE VERKEHRSMENGE



JAHRESGANGLINIEN 1985

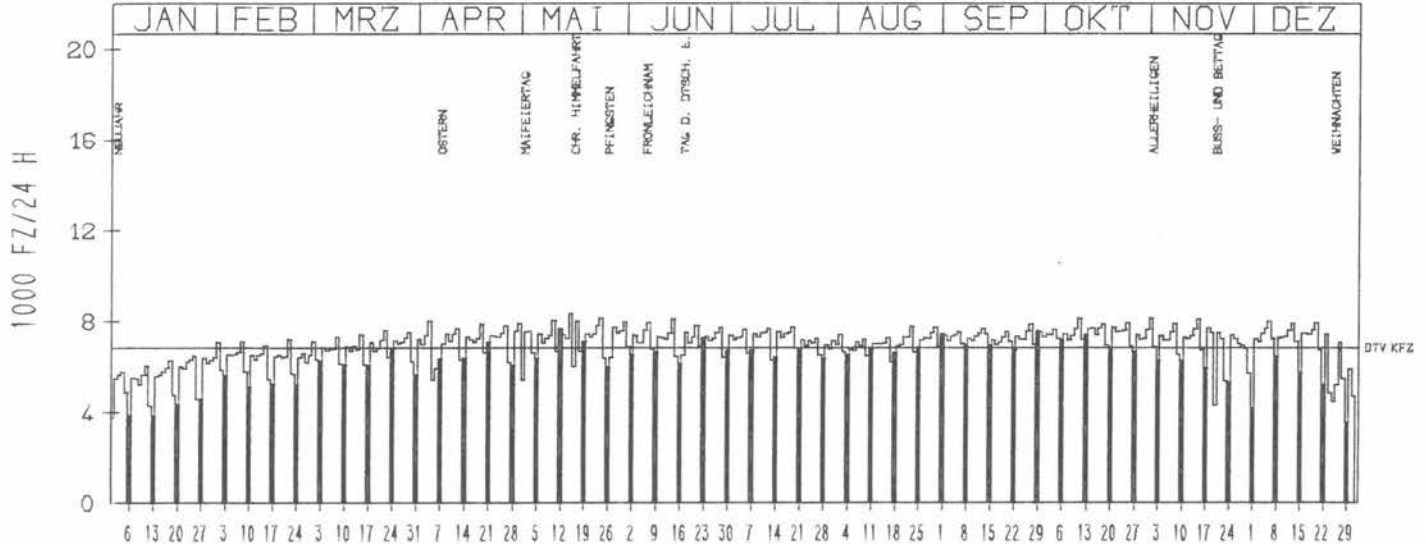
ZST: WINSEN (LUHE)
 NR.: 2627 3 321

LAND: NIEDERSACHSEN
 STRASSE: B 4
 KM: 18.8
 NETZKNOTEN:

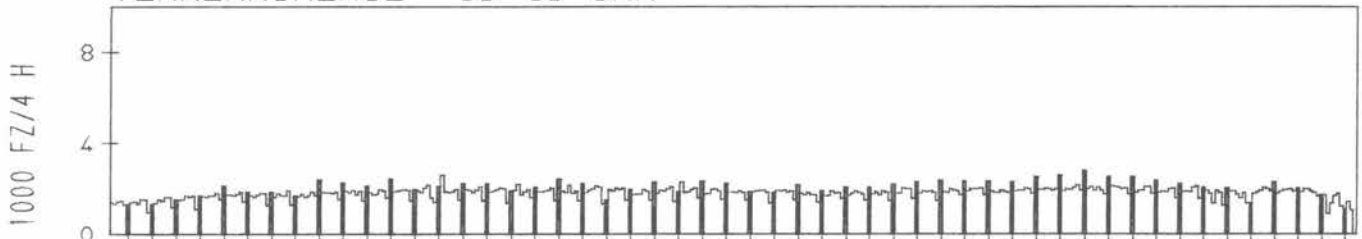
RICHTUNG OST

DTV KFZ 6847
 MAX WERKTAG 8319 MI 15. 5.
 MAX FER-WKTAG 8087 FR 14. 6.
 MAX SO+FEITAG 7669 SO 12. 5.

TAEGLICHE VERKEHRSMENGE



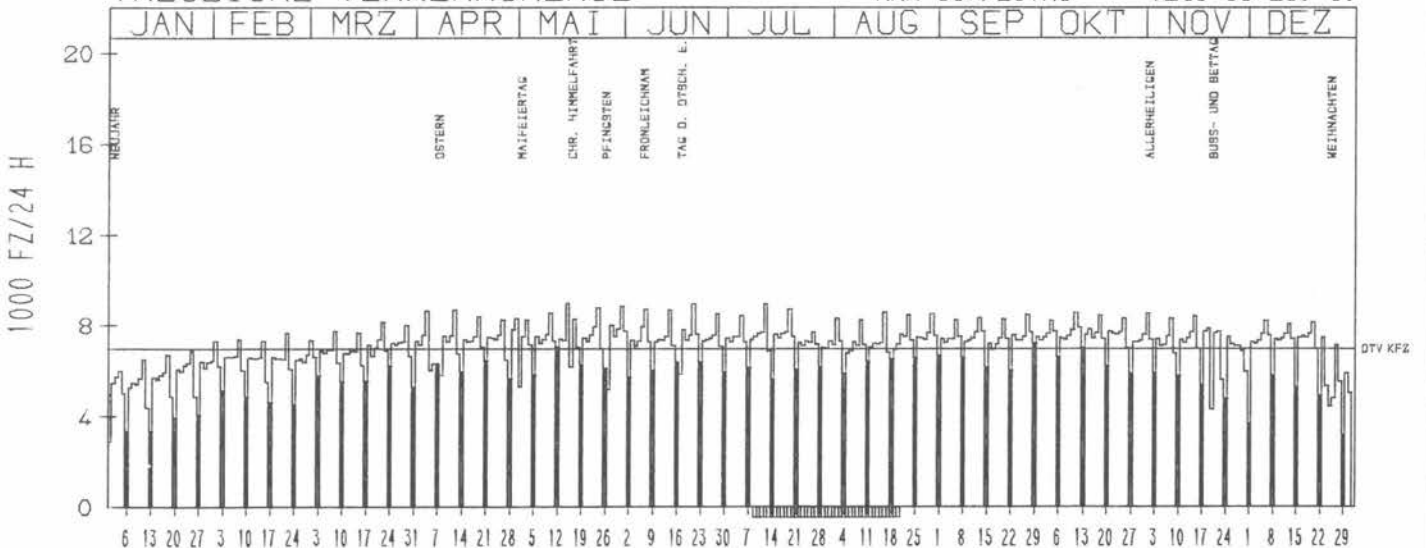
VERKEHRSMENGE 15-19 UHR



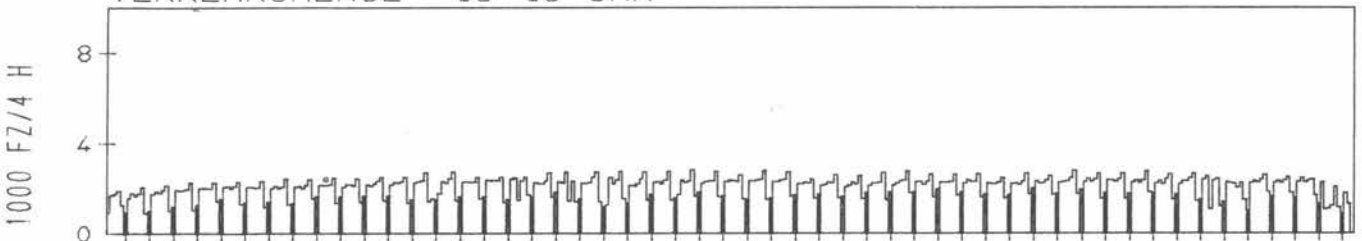
RICHTUNG WEST

DTV KFZ 6971
 MAX WERKTAG 9003 MI 15. 5.
 MAX FER-WKTAG 8975 FR 21. 6.
 MAX SO+FEITAG 7216 SO 29. 9.

TAEGLICHE VERKEHRSMENGE



VERKEHRSMENGE 15-19 UHR



JAHRESGANGLINIEN

1985

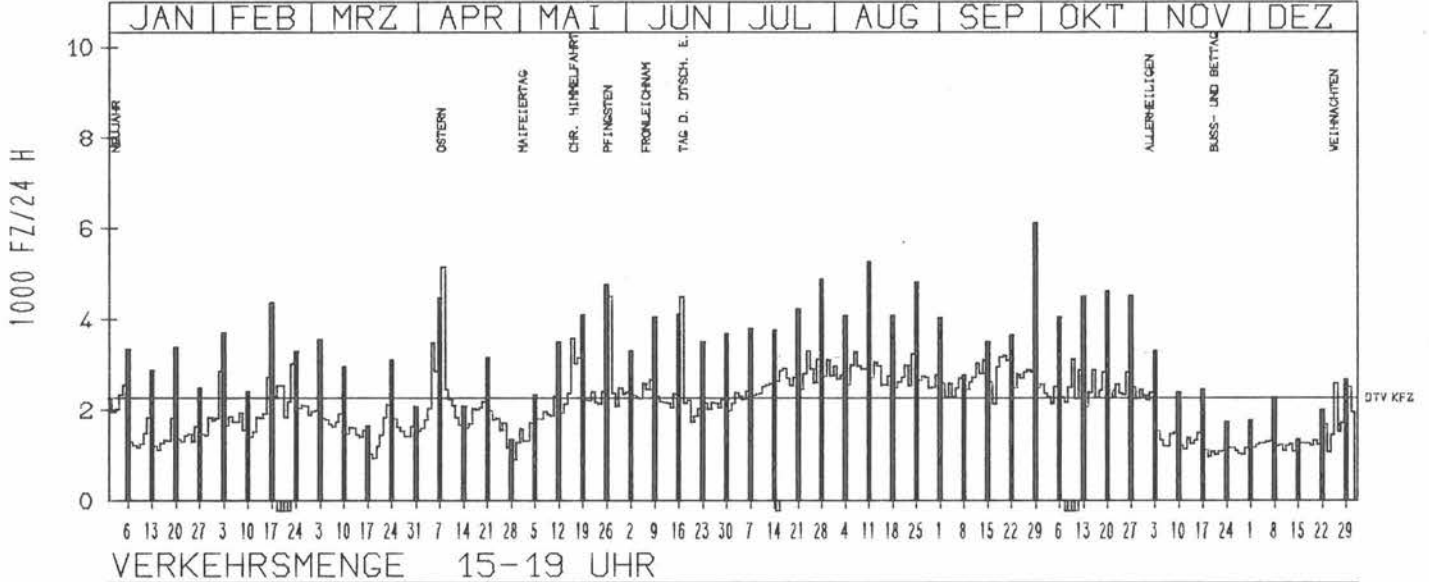
ZST: KÖNIGSKRUG
NR.: 4229 3 338

LAND: NIEDERSACHSEN
STRASSE: B 4
KM: 18.9
NETZKNOTEN:

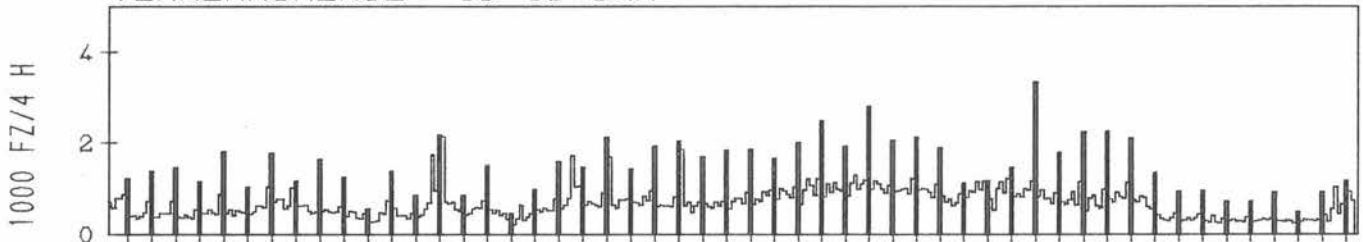
RICHTUNG NÖRD

DTV KFZ: 2273
MAX WERKTAG: 3204 FR 20. 9.
MAX FER-WKTAG: 3296 MI 24. 7.
MAX SO+FEITAG: 6121 SO 29. 9.

TÄGLICHE VERKEHRSMENGE



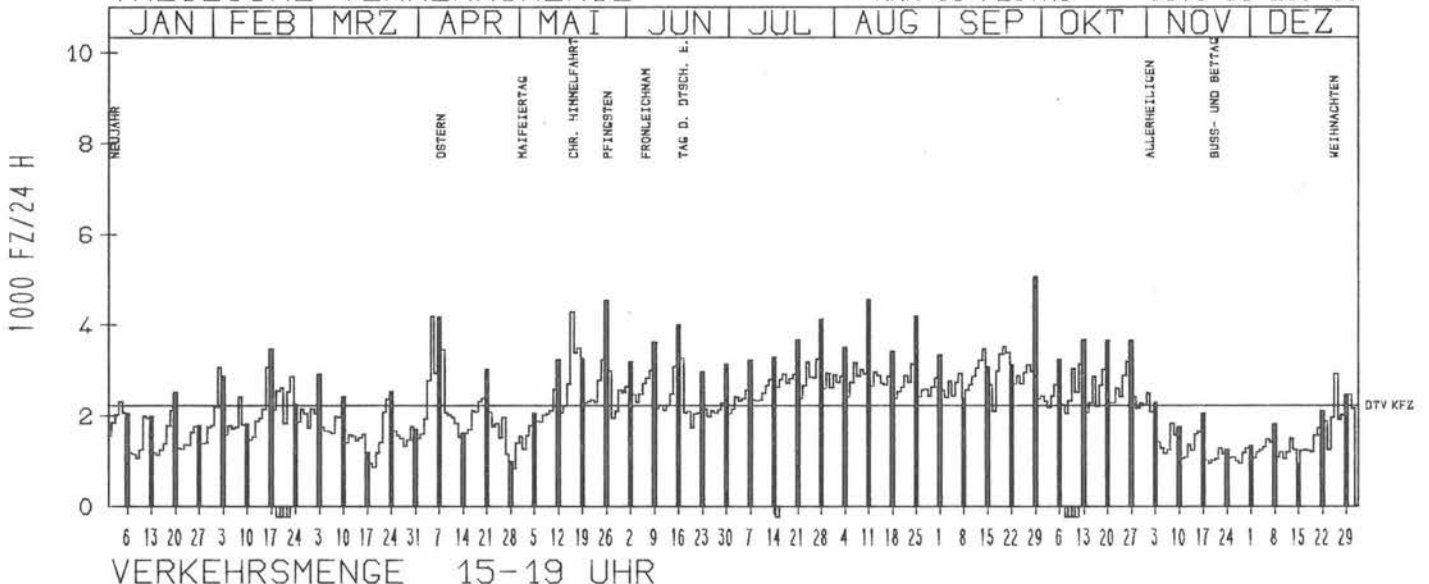
VERKEHRSMENGE 15-19 UHR



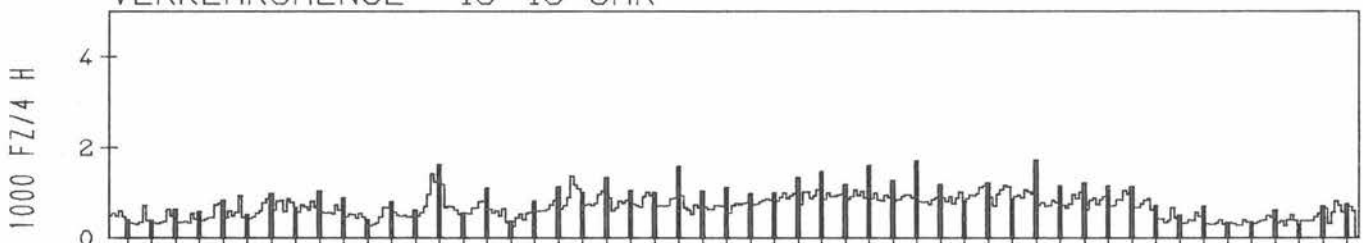
RICHTUNG SÜED

DTV KFZ: 2237
MAX WERKTAG: 3520 FR 20. 9.
MAX FER-WKTAG: 3465 SA 14. 9.
MAX SO+FEITAG: 5070 SO 29. 9.

TÄGLICHE VERKEHRSMENGE



VERKEHRSMENGE 15-19 UHR



JAHRESGANGLINIEN 1985

ZST: BREDSTEDT

LAND:
STRASSE

SCHLESWIG-HOLSTEIN

NR.: 1319 1 152

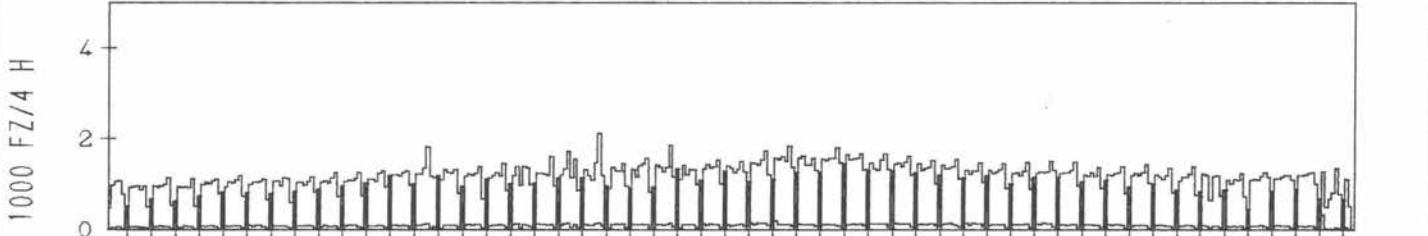
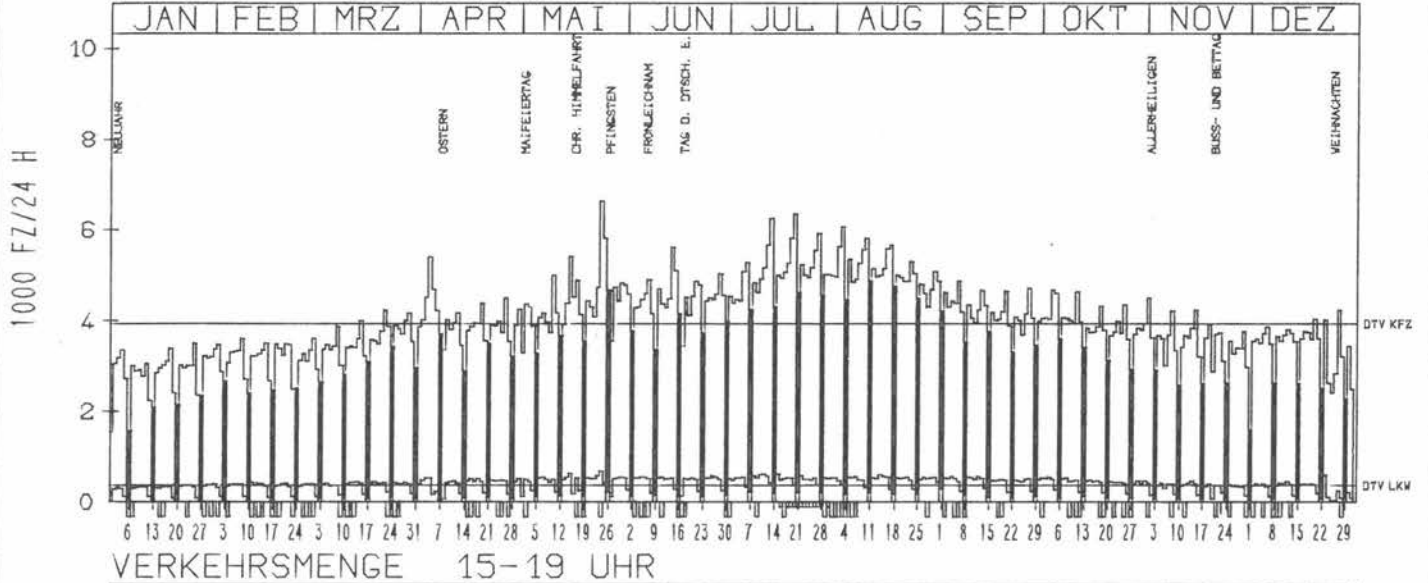
KM:
NETZKNOTEN:

B 5
132.6

RICHTUNG NÖRD

DTV KFZ 3928
DTV LKW 363 = 9.25 %
MAX WERKTAG 5818 SA 25. 5.
MAX FER-WKTAG 6344 SA 20. 7.
MAX SO+FEITAG 4870 SO 11. 8.

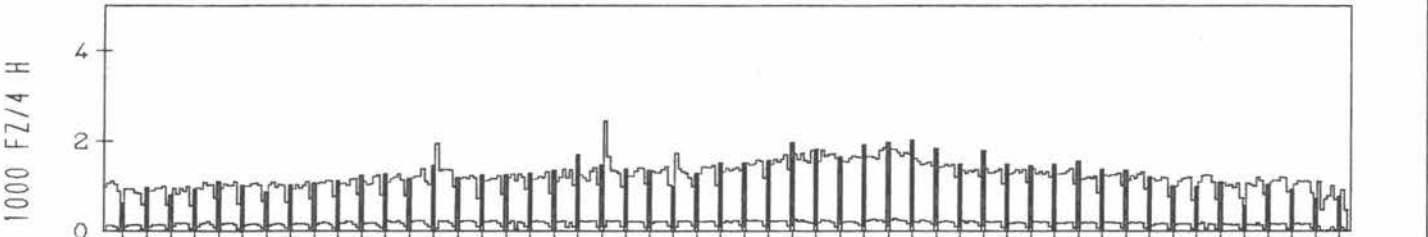
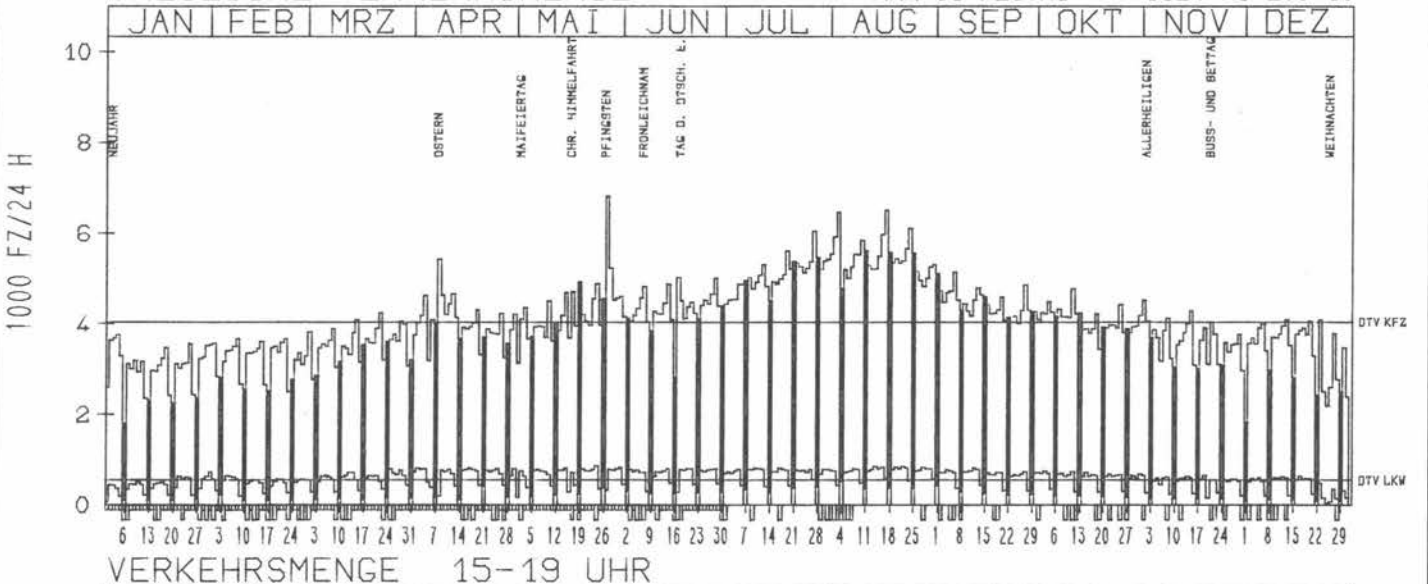
TAEGELICHE VERKEHRSMENGE



RICHTUNG SÜED

DTV KFZ 4042
DTV LKW 549 = 13.58 %
MAX WERKTAG 5232 DI 28. 5.
MAX FER-WKTAG 6517 SA 17. 8.
MAX SO+FEITAG 6824 MO 27. 5.

TAEGELICHE VERKEHRSMENGE



JAHRESGANGLINIEN

1985

ZST: FRUCHTALLEE

LAND: STRASSE

HAMBURG
B 5

NR.: 2425 2 210

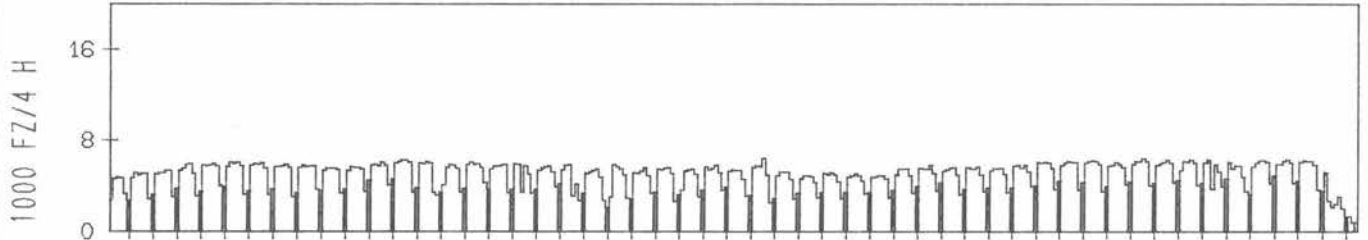
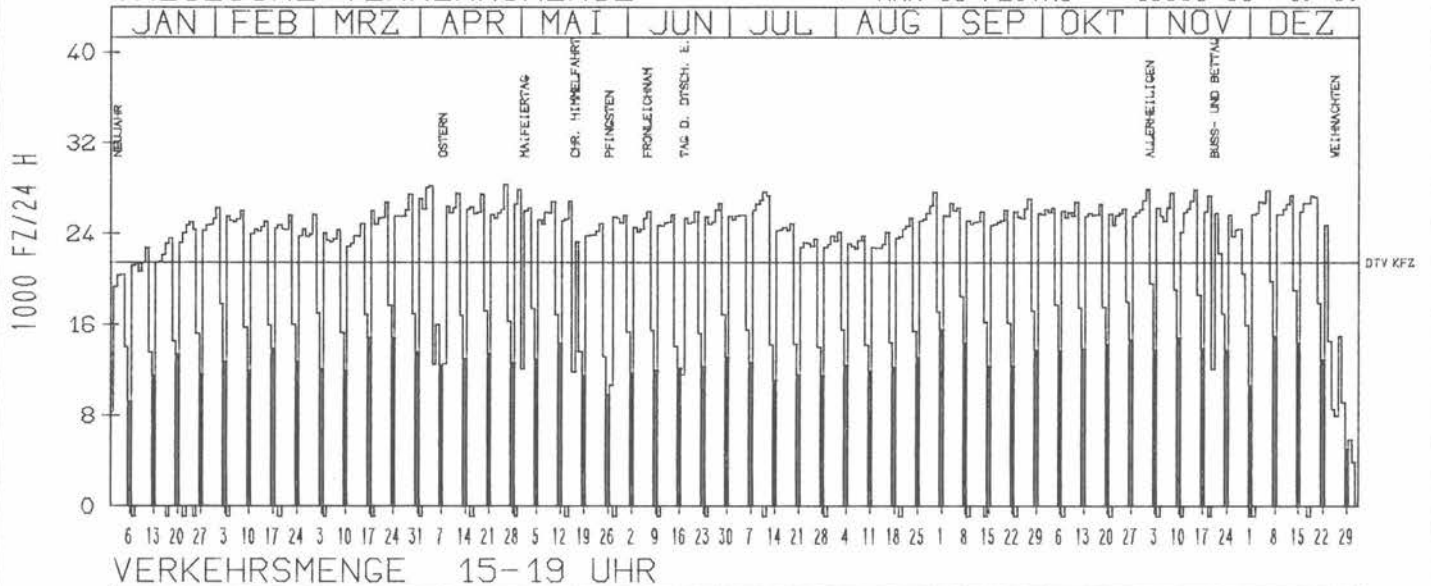
KM:
NETZKNOTEN:

2425 003
2425 005

RICHTUNG OST

DTV KFZ 21477
MAX WERKTAG 28345 FR 26. 4.
MAX FER-WKTAG 27651 FR 30. 8.
MAX SO+FEITAG 15550 SO 1. 9.

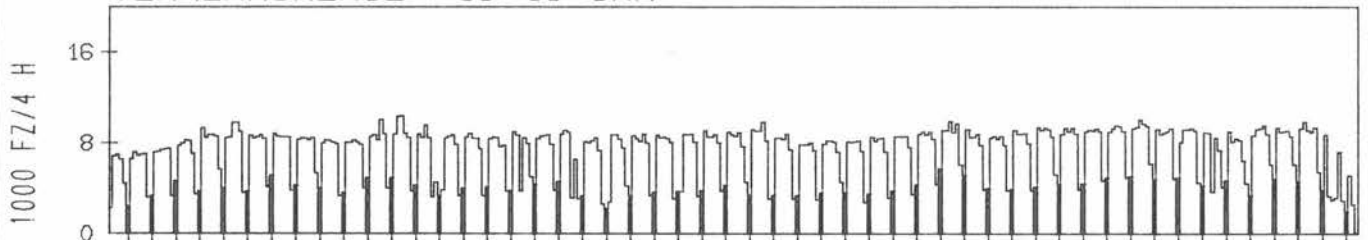
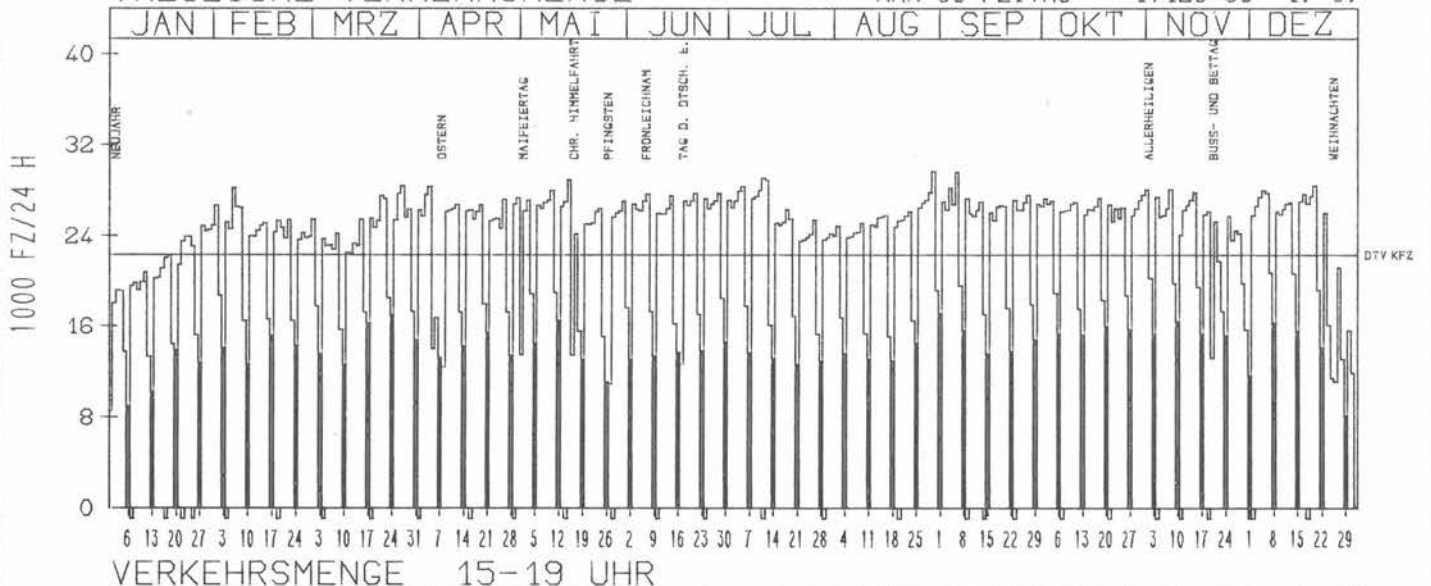
TAEGLICHE VERKEHRSMENGE



RICHTUNG WEST

DTV KFZ 22321
MAX WERKTAG 28944 MI 15. 5.
MAX FER-WKTAG 29637 FR 30. 8.
MAX SO+FEITAG 17126 SO 1. 9.

TAEGLICHE VERKEHRSMENGE



JAHRESGANGLINIEN 1985

ZST: ESCHEBURG

LAND: STRASSE

SCHLESWIG-HOLSTEIN

NR.: 2527 1 121

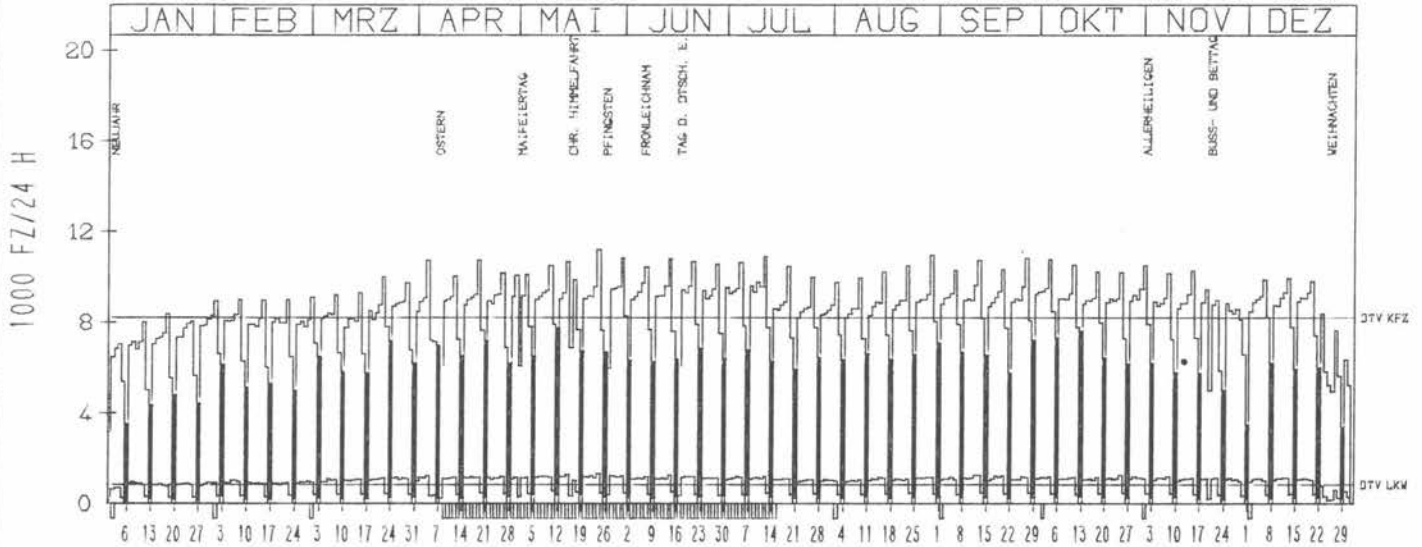
KM: NETZKNOTEN:

B 5
25.6


RICHTUNG NÖRD

DTV KFZ	8201
DTV LKW	836 = 10.19 %
MAX WERKTAG	10836 FR 27. 9.
MAX FER-WKTAG	10947 FR 30. 8.
MAX SO+FEITAG	7604 SO 13. 10.

TAEGLICHE VERKEHRSMENGE



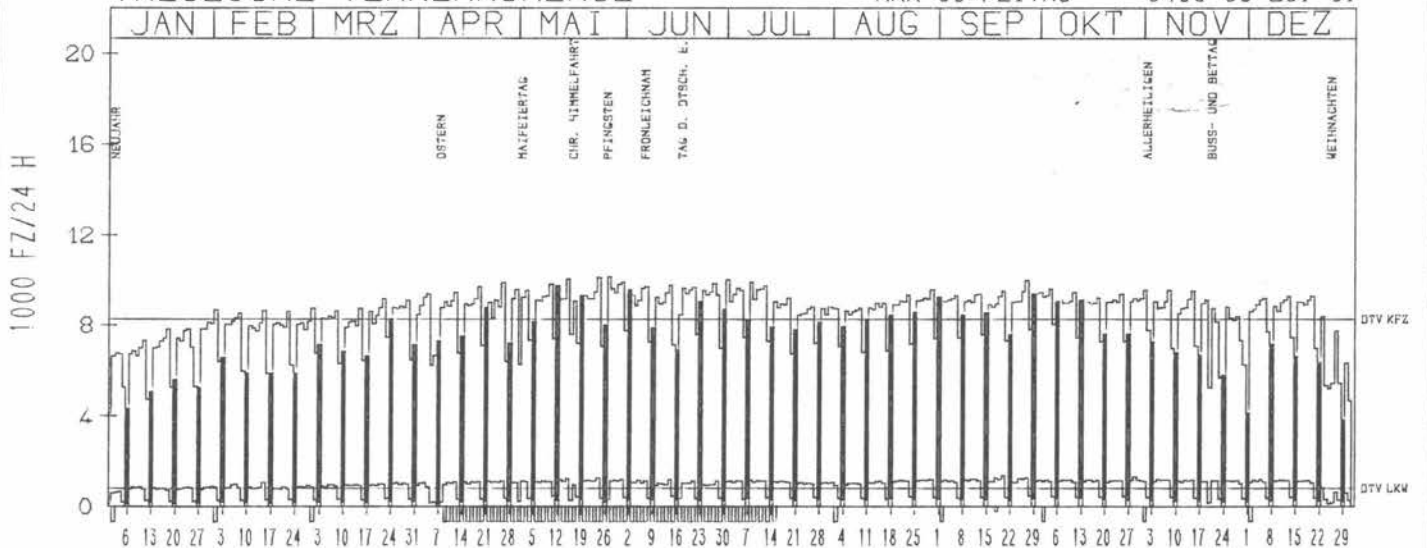
VERKEHRSMENGE 15-19 UHR



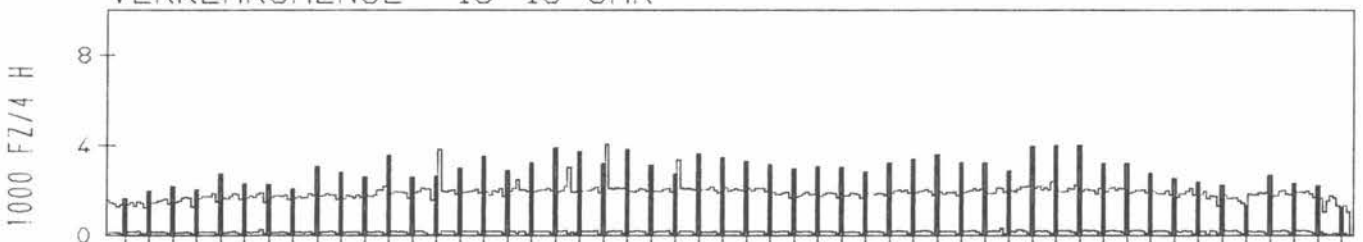
RICHTUNG SUED

DTV KFZ	8269
DTV LKW	819 = 9.91 %
MAX WERKTAG	10018 FR 27. 9.
MAX FER-WKTAG	9597 FR 30. 8.
MAX SO+FEITAG	9406 SO 29. 9.

TAEGLICHE VERKEHRSMENGE



VERKEHRSMENGE 15-19 UHR



JAHRESGANGLINIEN 1985

ZST: HAGEN

LAND:
STRASSE

NIEDERSACHSEN

NR.: 2618 3 317

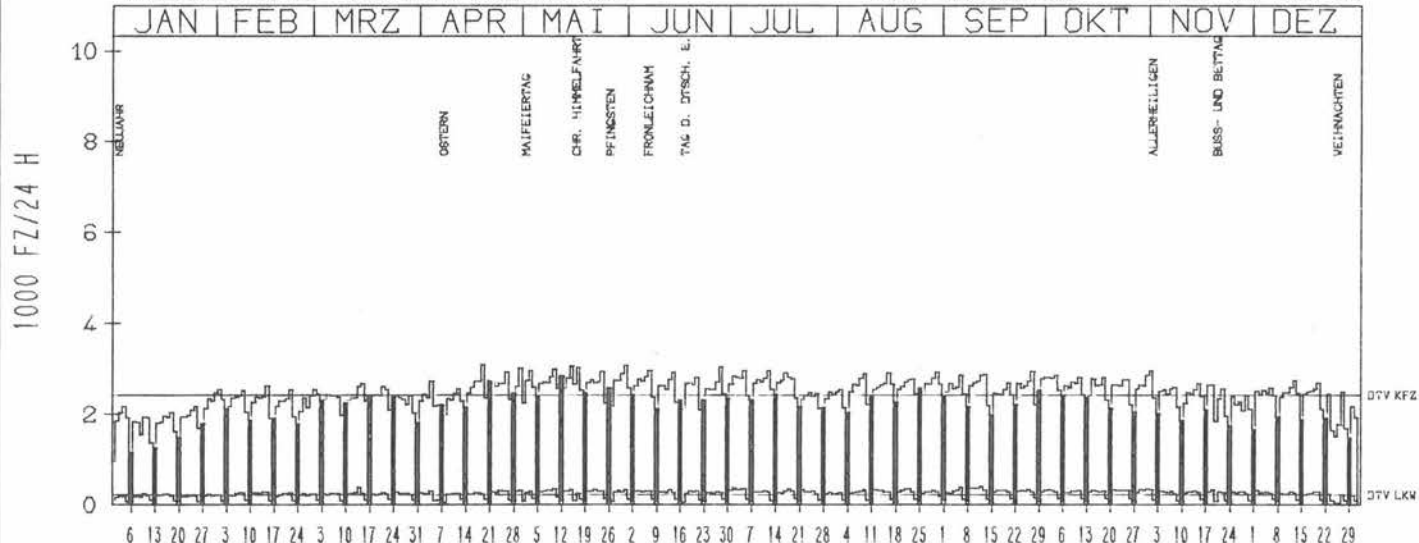
KM:
NETZKNOTEN:

B 6
22.5

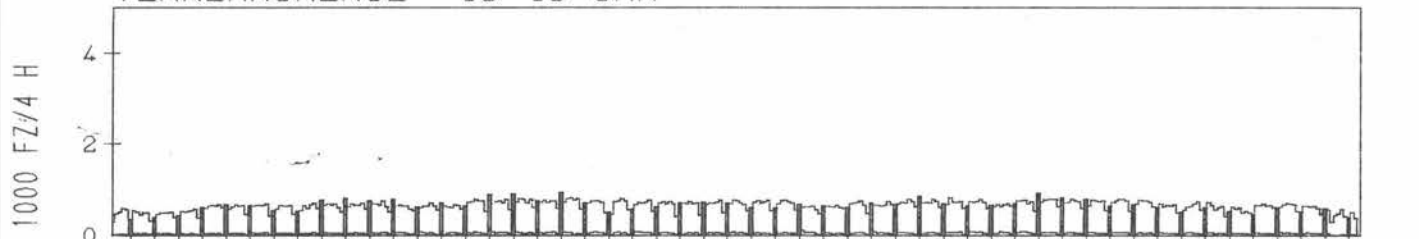
RICHTUNG NÖRD

DTV KFZ 2416
DTV LKW 216 = 8.93 %
MAX WERKTAG 3091 FR 19. 4.
MAX FER-WKTAG 3028 FR 28. 6.
MAX SO+FEITAG 2834 SO 12. 5.

TÄGLICHE VERKEHRSMENGE



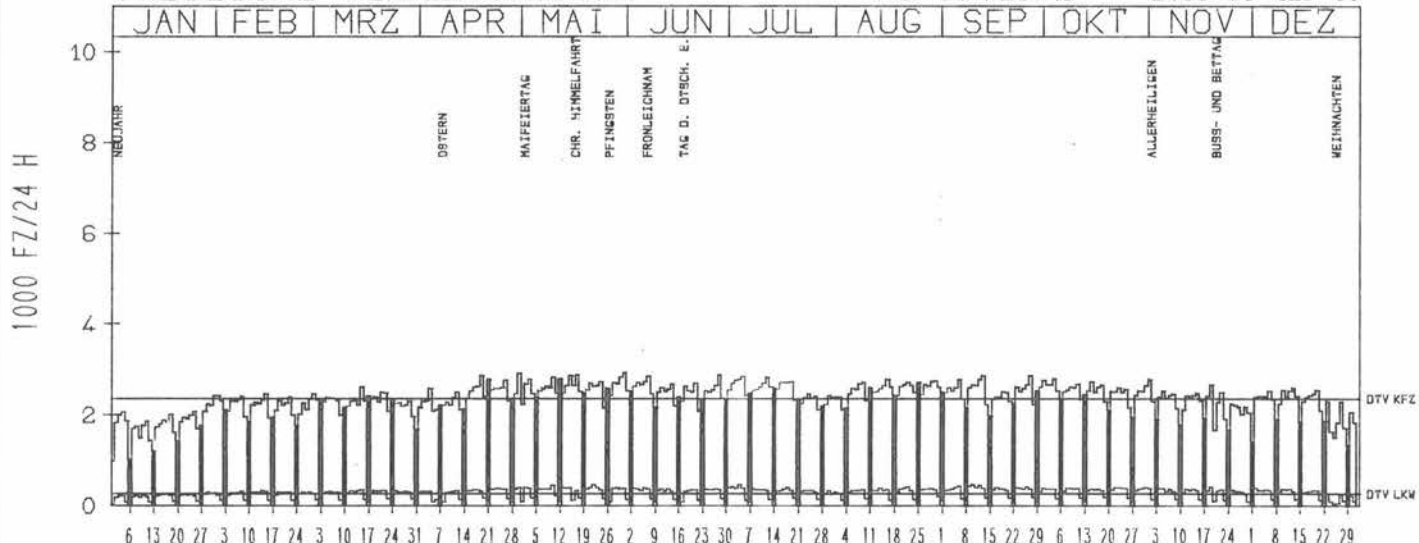
VERKEHRSMENGE 15-19 UHR



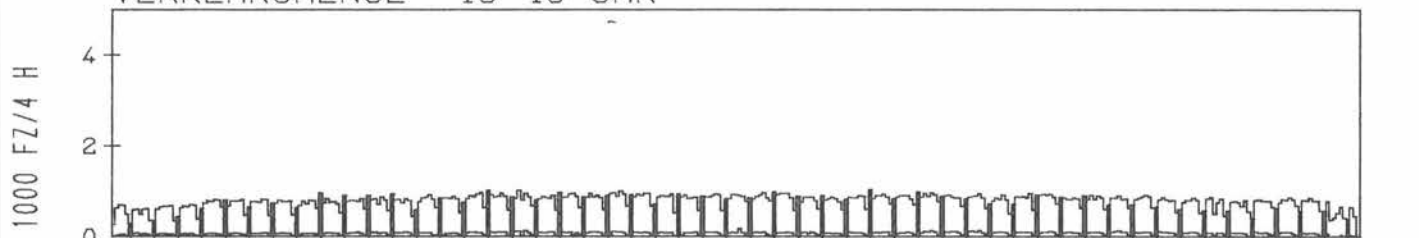
RICHTUNG SÜED

DTV KFZ 2368
DTV LKW 268 = 11.31 %
MAX WERKTAG 2936 FR 31. 5.
MAX FER-WKTAG 2881 FR 28. 6.
MAX SO+FEITAG 2809 SO 12. 5.

TÄGLICHE VERKEHRSMENGE



VERKEHRSMENGE 15-19 UHR



JAHRESGANGLINIEN 1985

ZST: LANGENDAMM

LAND:
STRASSE
KM:
NETZKNOTEN:

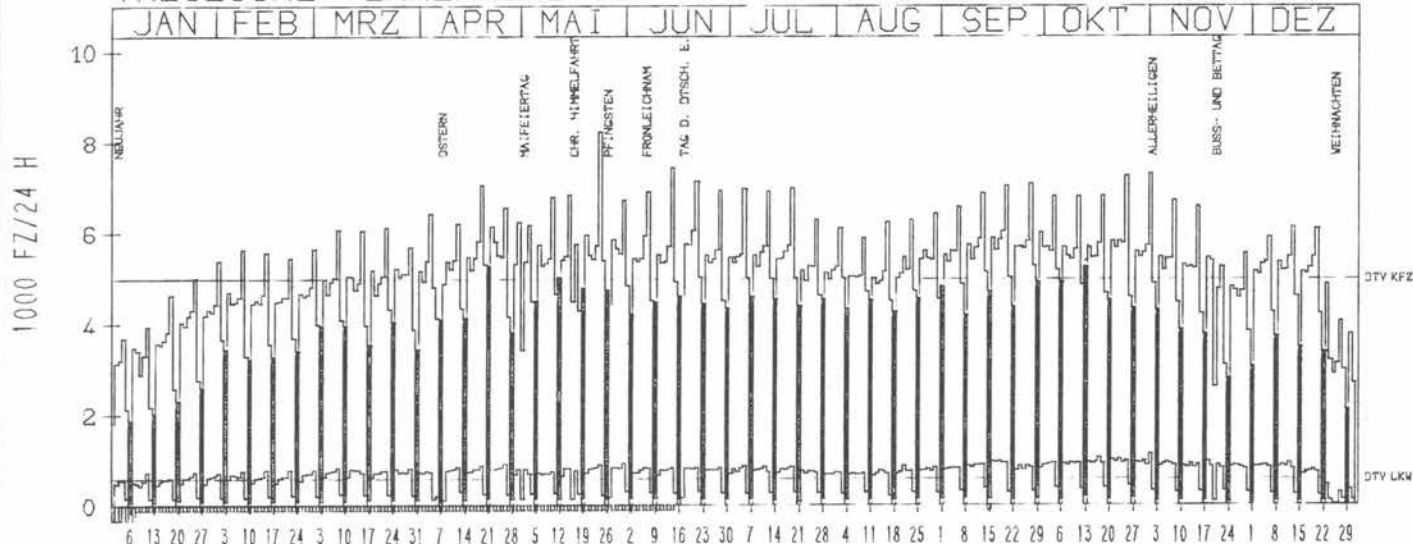
NIEDERSACHSEN
B 6
43.8

NR.: 3321 3 325

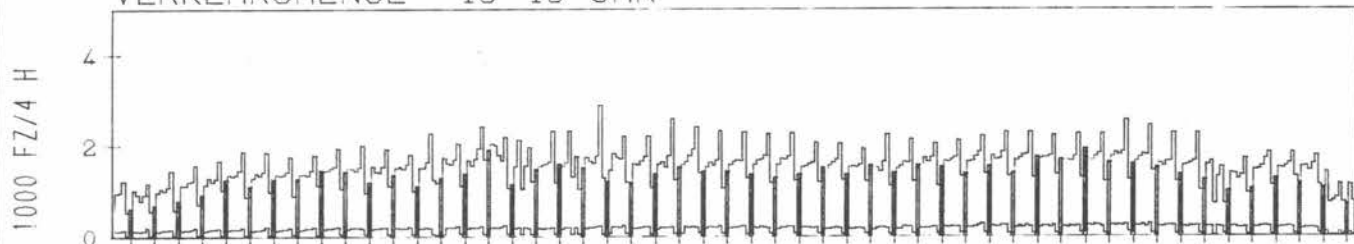
RICHTUNG NÖRD

DTV KFZ 4974
DTV LKW 584 = 11.75 %
MAX WERKTAG 8221 FR 24. 5.
MAX FER-WKTAG 7431 FR 14. 6.
MAX SO+FEITAG 5259 SO 21. 4.

TÄGLICHE VERKEHRSMENGE



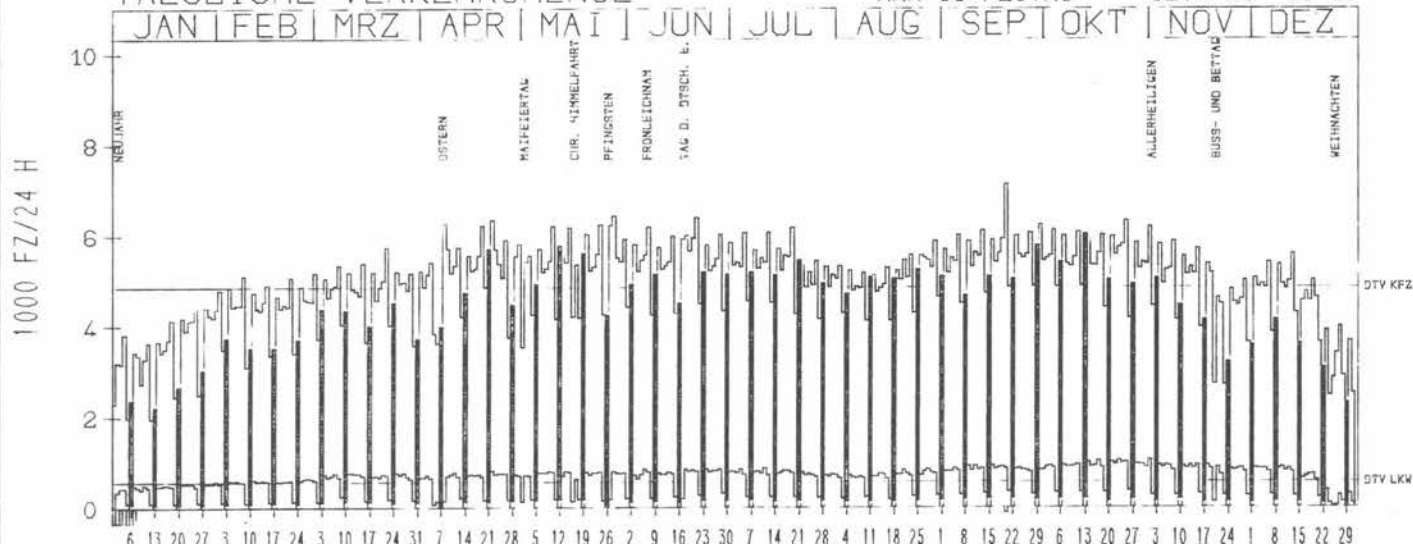
VERKEHRSMENGE 15-19 UHR



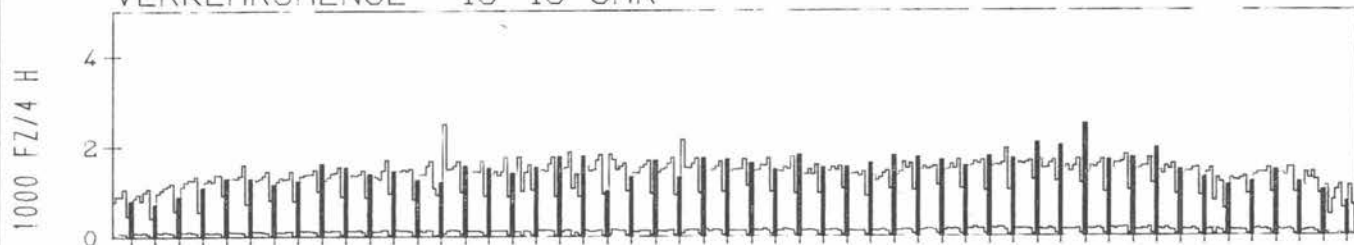
RICHTUNG SÜED

DTV KFZ 4874
DTV LKW 567 = 11.63 %
MAX WERKTAG 7134 FR 20. 9.
MAX FER-WKTAG 6441 DI 28. 5.
MAX SO+FEITAG 6274 MO 8. 4.

TÄGLICHE VERKEHRSMENGE



VERKEHRSMENGE 15-19 UHR



JAHRESGANGLINIEN

1985

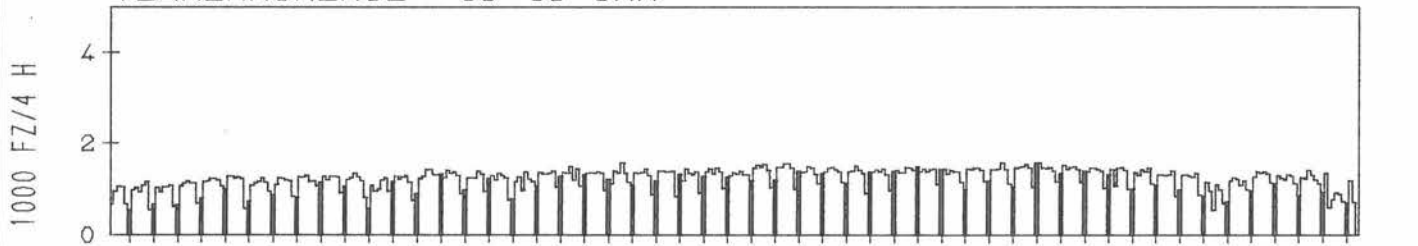
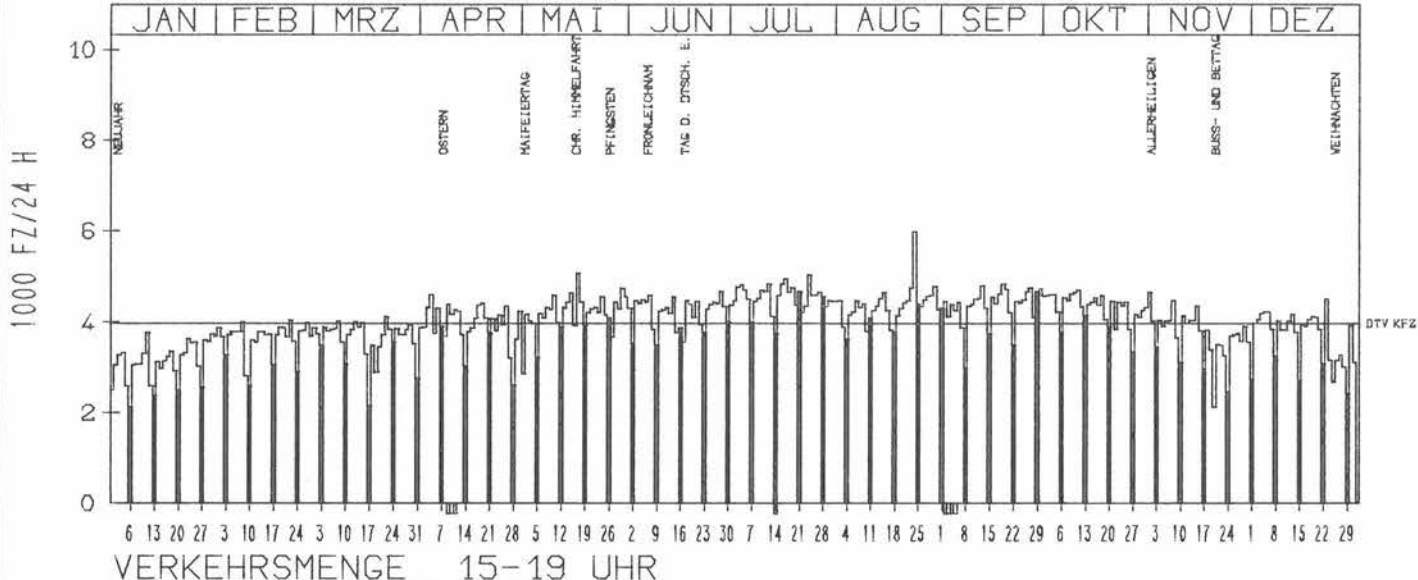
ZST: BUENDHEIM
NR.: 4129 3 336

LAND: NIEDERSACHSEN
STRASSE: B 6
KM: 6.9
NETZKNOTEN:

RICHTUNG OST

DTV KFZ 3964
MAX WERKTAG 5067 FR 17. 5.
MAX FER-WKTAG 5977 SA 24. 8.
MAX SO+FEITAG 4671 SO 21. 7.

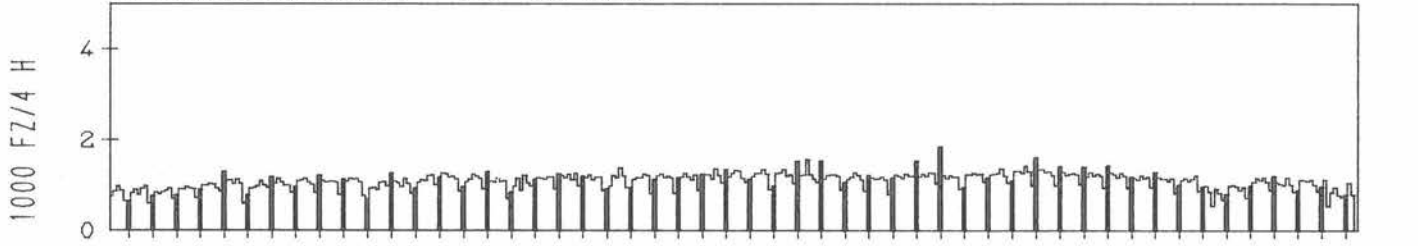
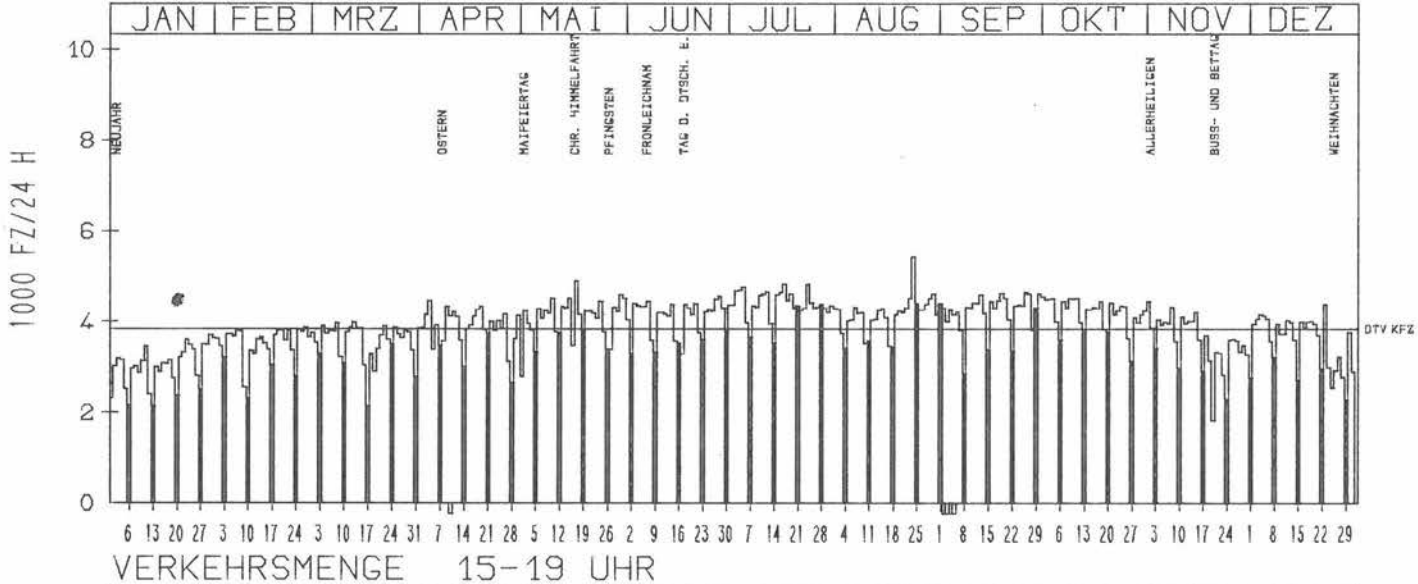
TAEGLICHE VERKEHRSMENGE



RICHTUNG WEST

DTV KFZ 3838
MAX WERKTAG 4902 FR 17. 5.
MAX FER-WKTAG 5438 SA 24. 8.
MAX SO+FEITAG 4408 SO 1. 9.

TAEGLICHE VERKEHRSMENGE



JAHRESGANGLINIEN

1985

ZST: MESCHEDE

LAND: STRASSE
KM: NETZKNOTEN:

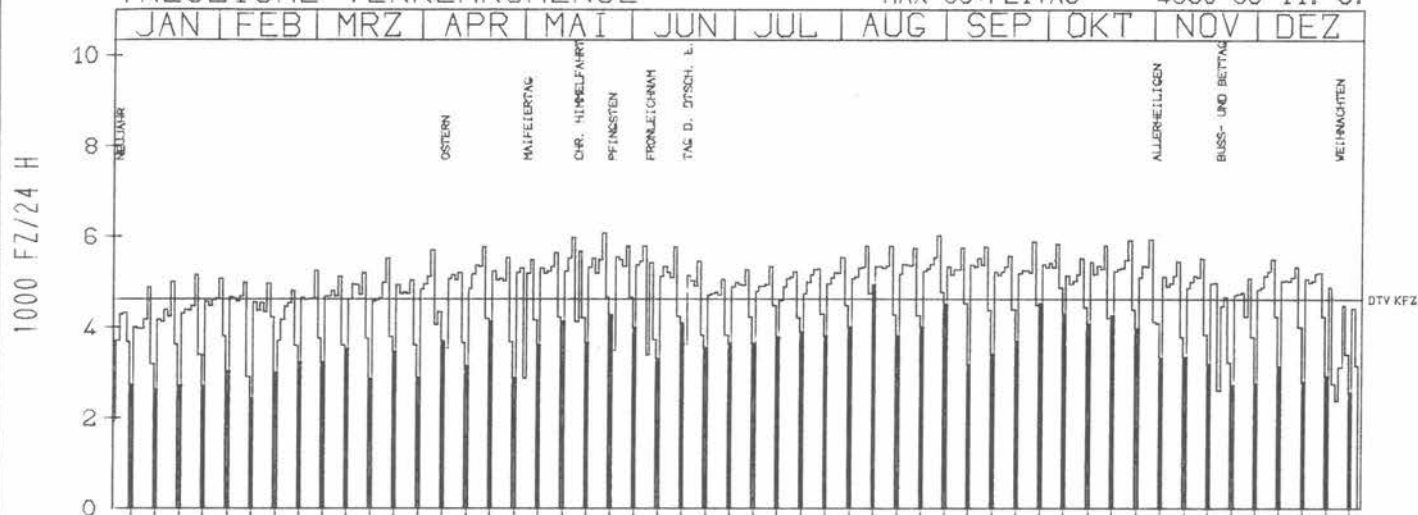
NORDRHEIN-WESTFALEN
B 7
16.2

NR.: 4615 5 308

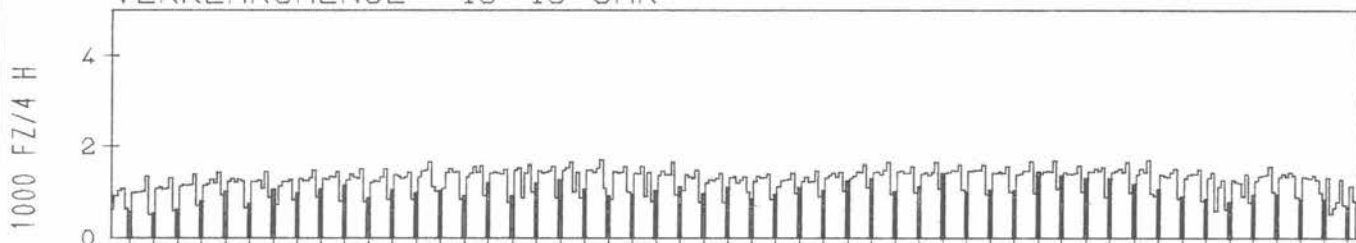
RICHTUNG OST

DTV KFZ	4620
MAX WERKTAG	6070 FR 24. 5.
MAX FER-WKTAG	6017 FR 30. 8.
MAX SO+FEITAG	4930 SO 11. 8.

TAEGLICHE VERKEHRSMENGE



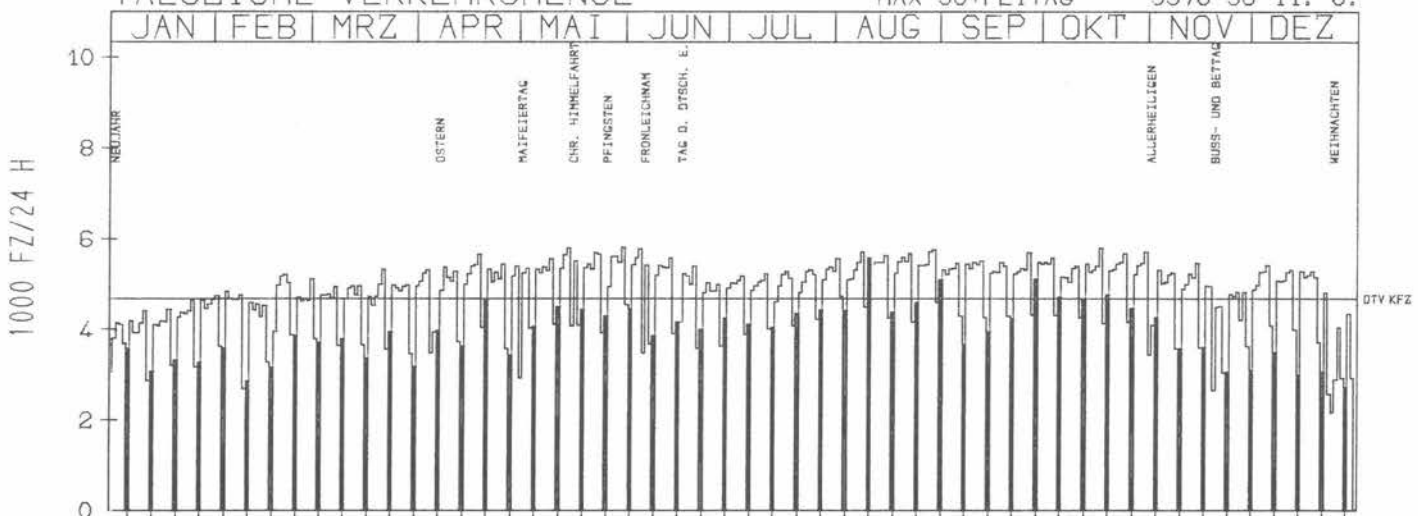
VERKEHRSMENGE 15-19 UHR



RICHTUNG WEST

DTV KFZ	4692
MAX WERKTAG	5819 FR 31. 5.
MAX FER-WKTAG	5766 FR 30. 8.
MAX SO+FEITAG	5578 SO 11. 8.

TAEGLICHE VERKEHRSMENGE



VERKEHRSMENGE 15-19 UHR



JAHRESGANGLINIEN 1985

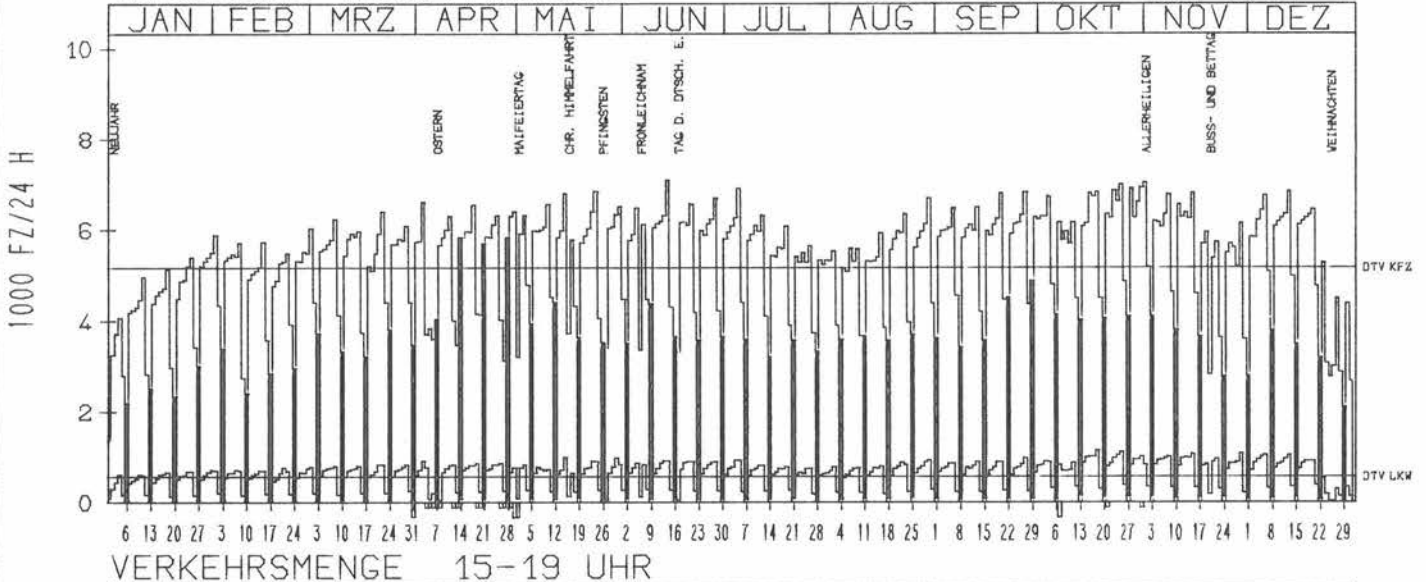
ZST: HELSA
NR.: 4723 6 651 (0651)

LAND: HESSEN
STRASSE: B 7
KM:
NETZKNOTEN: 4724 024
4723 009

RICHTUNG OST

DTV KFZ 5167
DTV LKW 569 = 11.01 %
MAX WERKTAG 7043 FR 1.11.
MAX FER-WKTAG 7092 FR 14. 6.
MAX SO+FEITAG 5834 SO 14. 4.

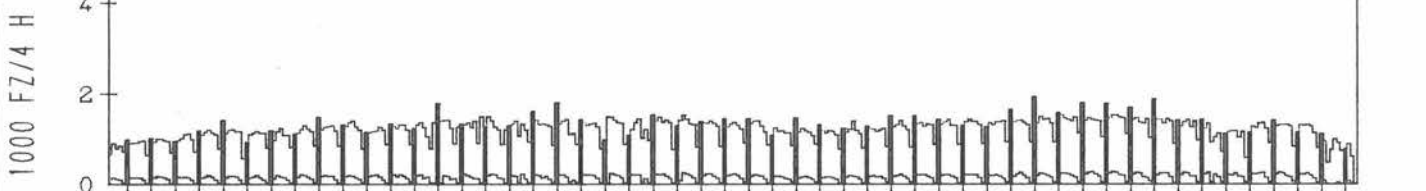
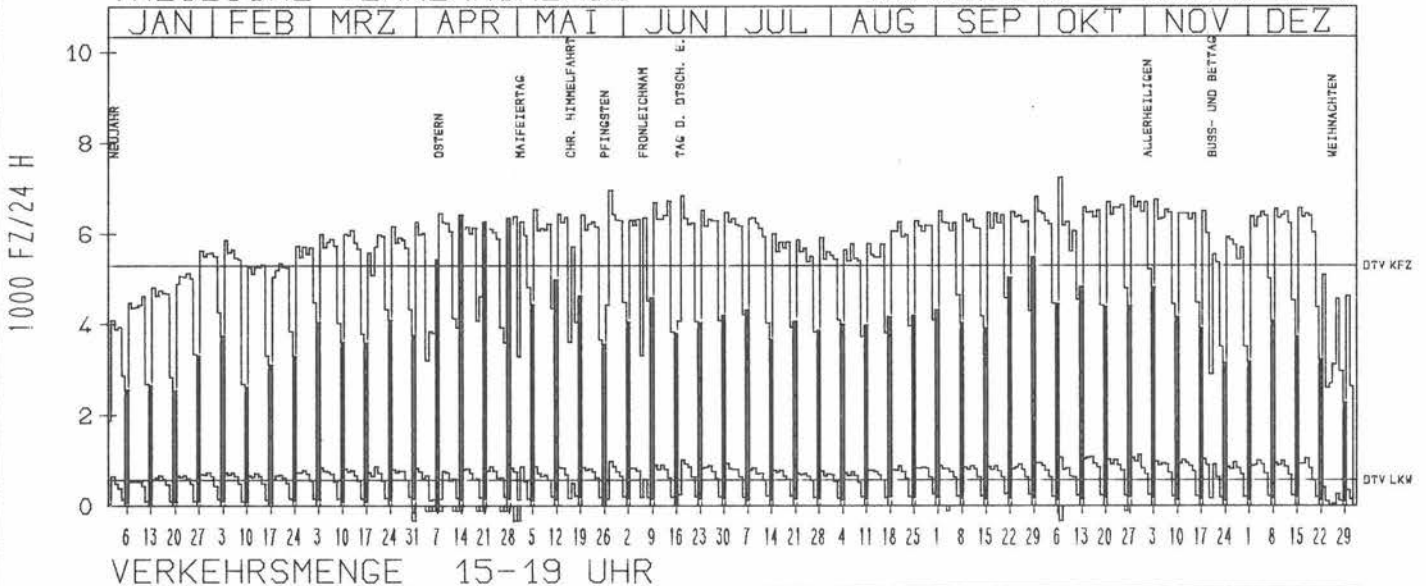
TAEGLICHE VERKEHRSMENGE



RICHTUNG WEST

DTV KFZ 5300
DTV LKW 566 = 10.67 %
MAX WERKTAG 6820 MO 28. 10.
MAX FER-WKTAG 6949 DI 28. 5.
MAX SO+FEITAG 6454 MO 8. 4.

TAEGLICHE VERKEHRSMENGE



JAHRESGANGLINIEN

1985

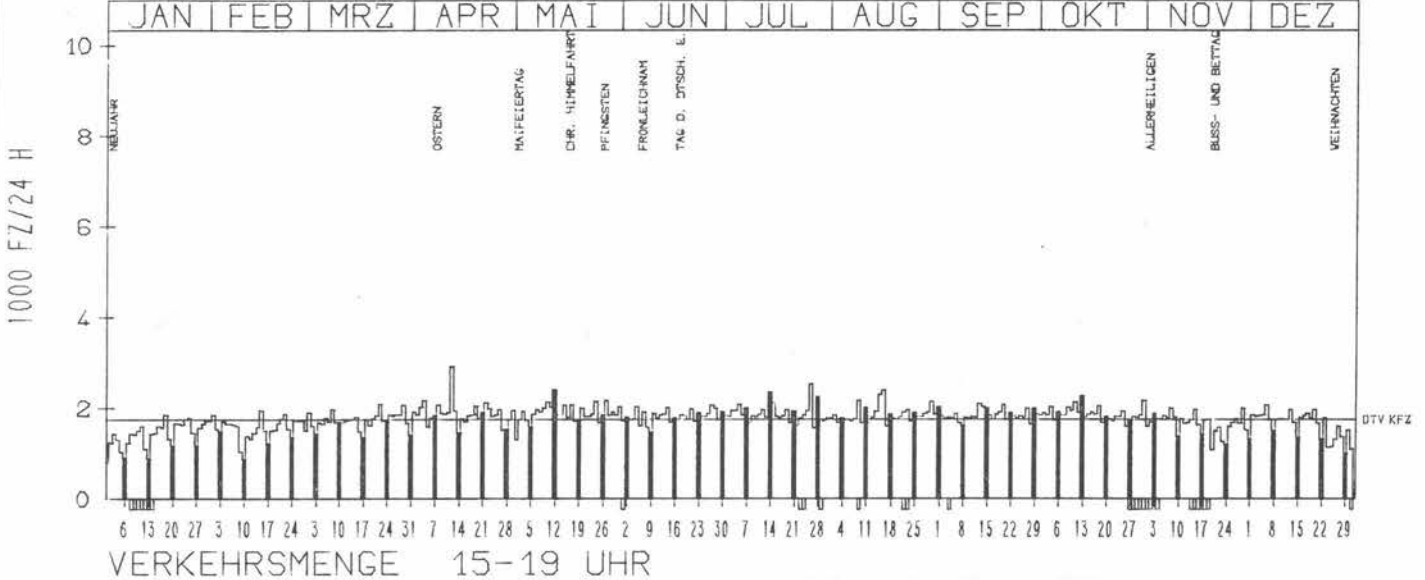
ZST: WAHLROD
NR.: 5312 7 002

LAND: RHEINLAND-PFALZ
STRASSE: B 8
KM: 95.0
NETZKNOTEN: 5312 056
5312 060

RICHTUNG NORD

DTV KFZ 1758
MAX WERKTAG 2150 FR 24. 5.
MAX FER-WKTAG 2921 FR 12. 4.
MAX SO+FEITAG 2406 SO 12. 5.

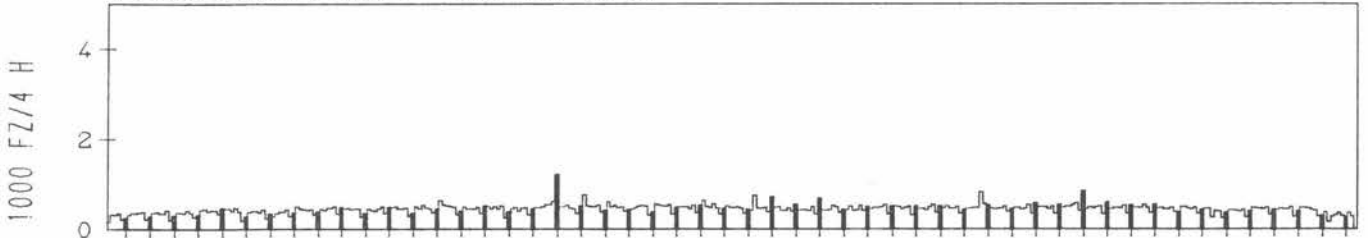
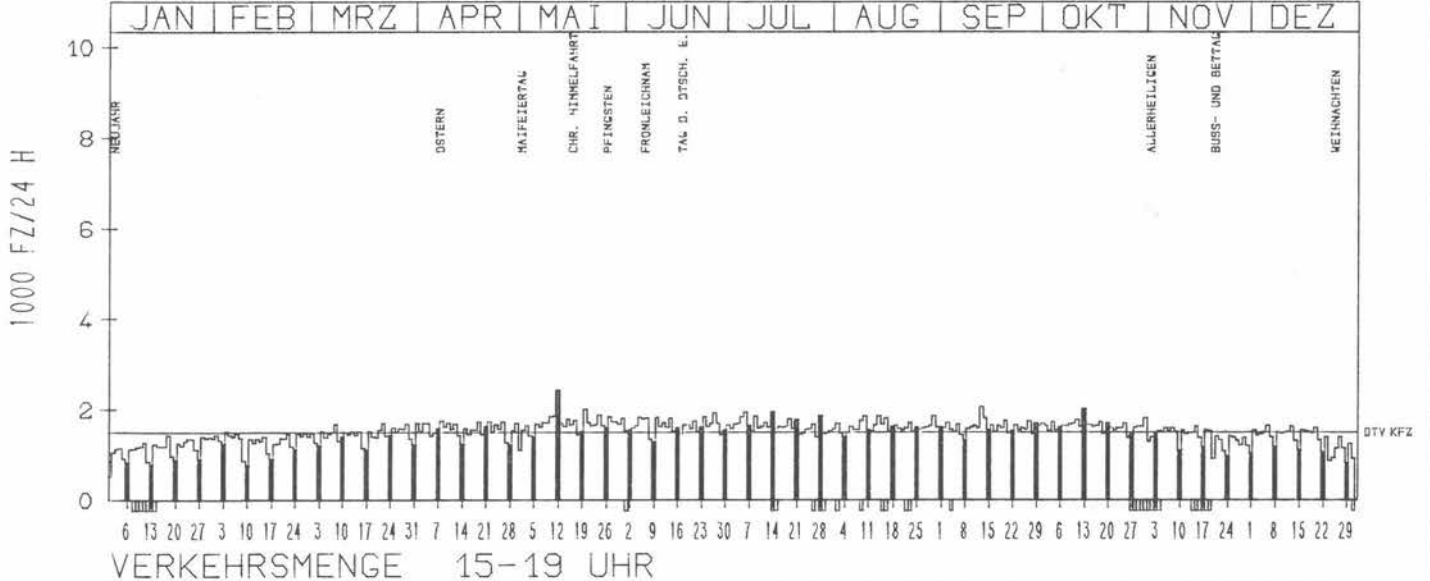
TAEGLICHE VERKEHRSMENGE



RICHTUNG SUED

DTV KFZ 1510
MAX WERKTAG 2026 MO 20. 5.
MAX FER-WKTAG 2079 FR 13. 5.
MAX SO+FEITAG 2433 SO 12. 5.

TAEGLICHE VERKEHRSMENGE



JAHRESGANGLINIEN 1985

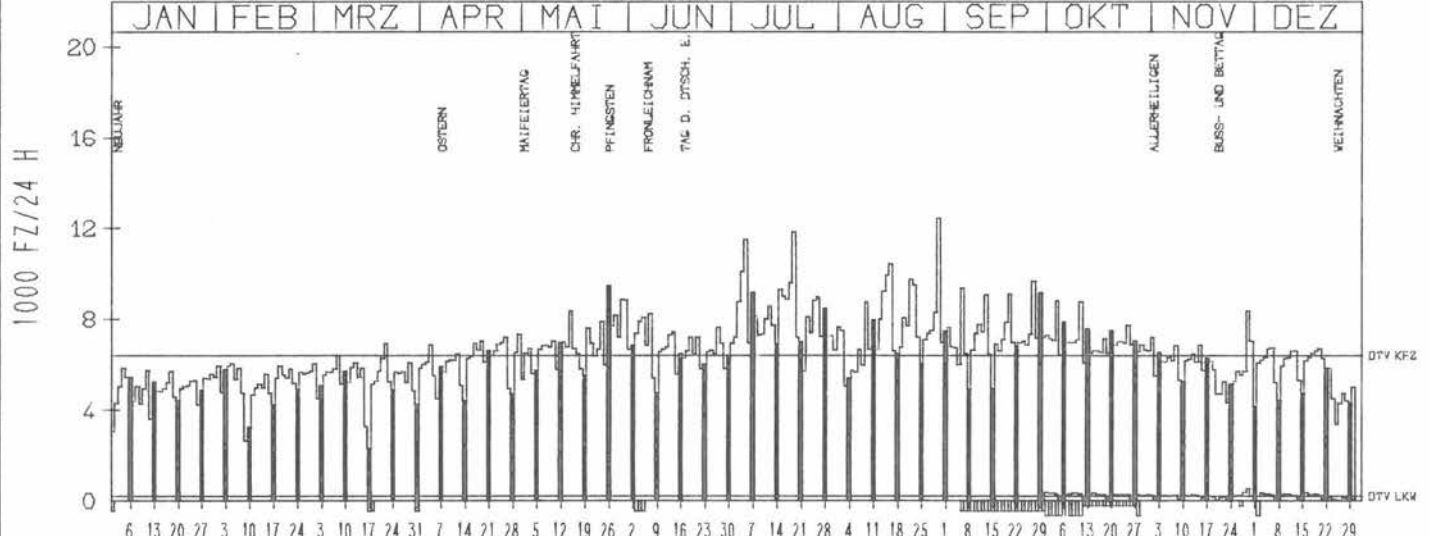
ZST: KÖENIGSTEIN
 NR.: 5816 6 601 (0601)

LAND: HESSEN
 STRASSE: B 8
 KM: 14.0
 NETZKNOTEN: 5716 028
 5816 037

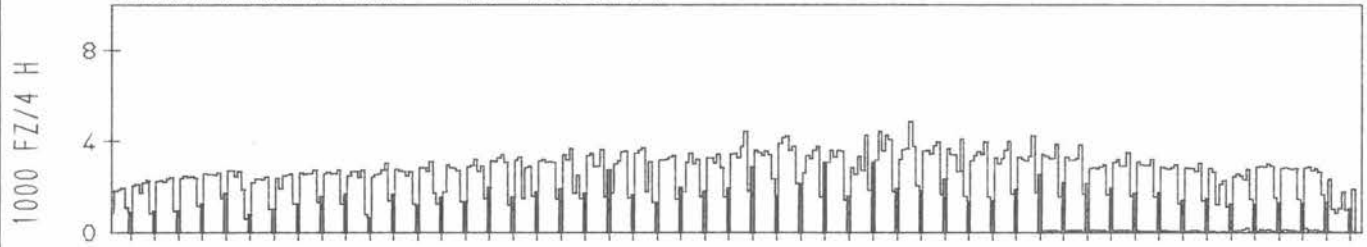
RICHTUNG NÖRD

DTV KFZ 6400
 DTV LKW 200 = 3.13 %
 MAX WERKTAG 8881 DO 30. 5.
 MAX FER-WKTAG 12441 FR 30. 8.
 MAX SO+FEITAG 9470 SO 26. 5.

TÄGLICHE VERKEHRSMENGE




VERKEHRSMENGE 15-19 UHR



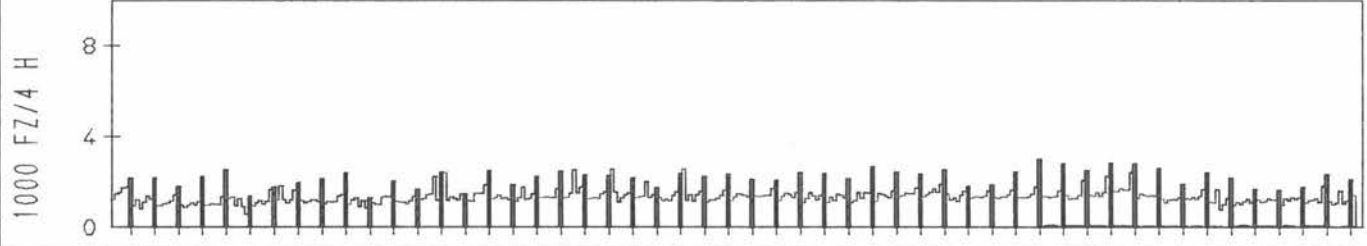
RICHTUNG SÜED

DTV KFZ 5957
 DTV LKW 277 = 4.65 %
 MAX WERKTAG 8008 FR 29. 11.
 MAX FER-WKTAG 7511 FR 5. 7.
 MAX SO+FEITAG 6994 SO 20. 10.

TÄGLICHE VERKEHRSMENGE



VERKEHRSMENGE 15-19 UHR



JAHRESGANGLINIEN 1985

ZST: GELDERN

LAND: STRASSE

NORDRHEIN-WESTFALEN

NR.: 4403 5 216

KM: 19.1

B 9

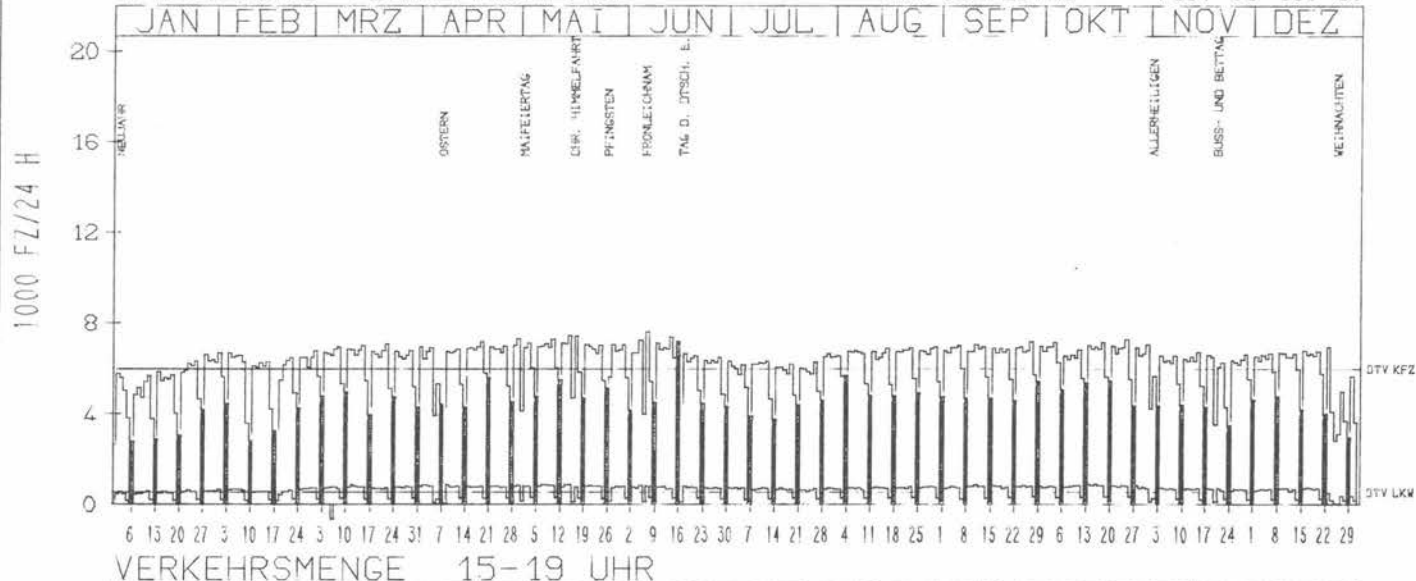
NETZKNOTEN:

4403 005
4403 006

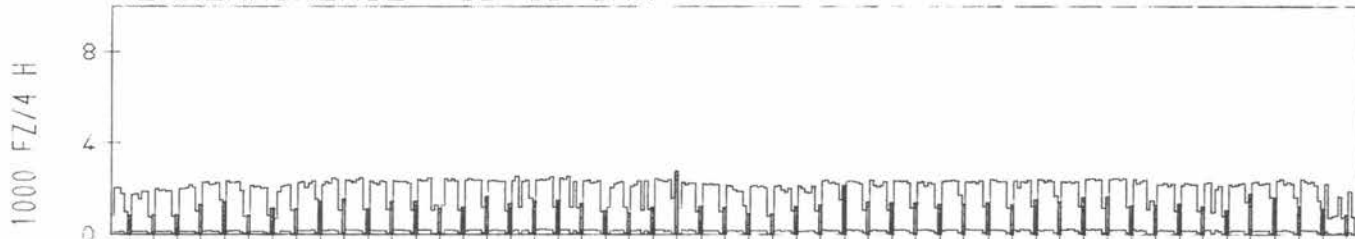
RICHTUNG NÖRD

DTV KFZ 5951
DTV LKW 537 = 9.03 %
MAX WERKTAG 7589 FR 7. 6.
MAX FER-WKTAG 7373 FR 14. 6.
MAX SO+FEITAG 7167 SO 16. 6.

TÄGLICHE VERKEHRSMENGE



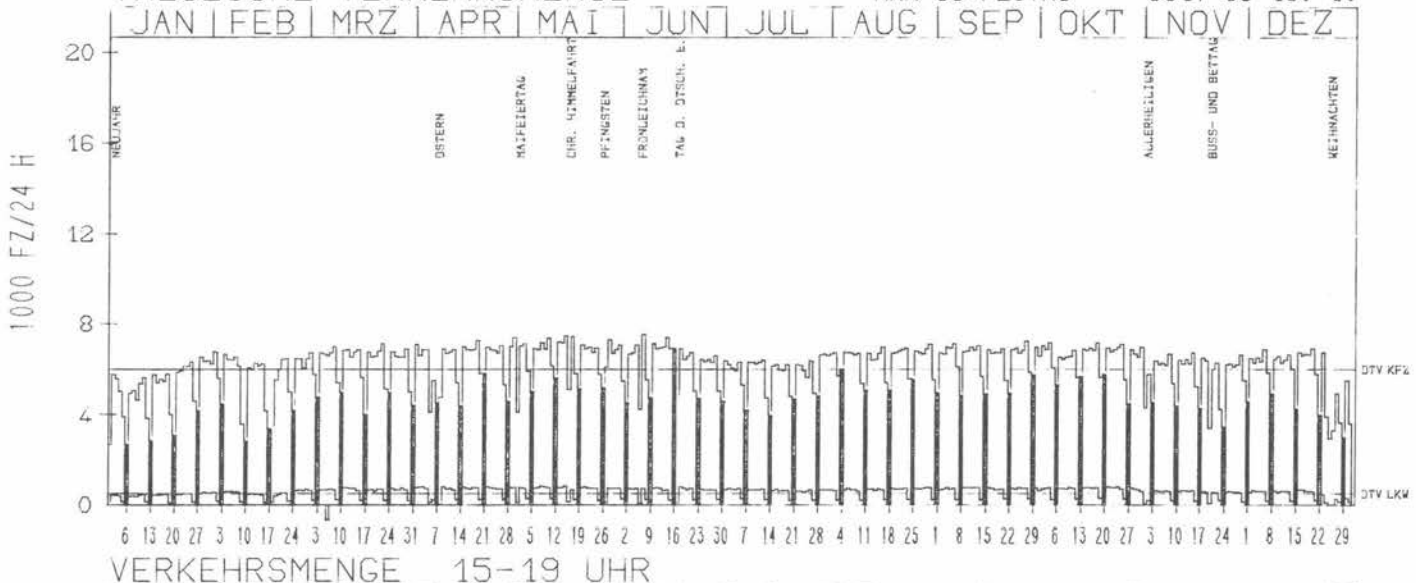
VERKEHRSMENGE 15-19 UHR




RICHTUNG SÜED

DTV KFZ 6015
DTV LKW 499 = 8.30 %
MAX WERKTAG 7532 FR 7. 6.
MAX FER-WKTAG 7418 FR 14. 6.
MAX SO+FEITAG 6917 SO 16. 6.

TÄGLICHE VERKEHRSMENGE



VERKEHRSMENGE 15-19 UHR



JAHRESGANGLINIEN

1985

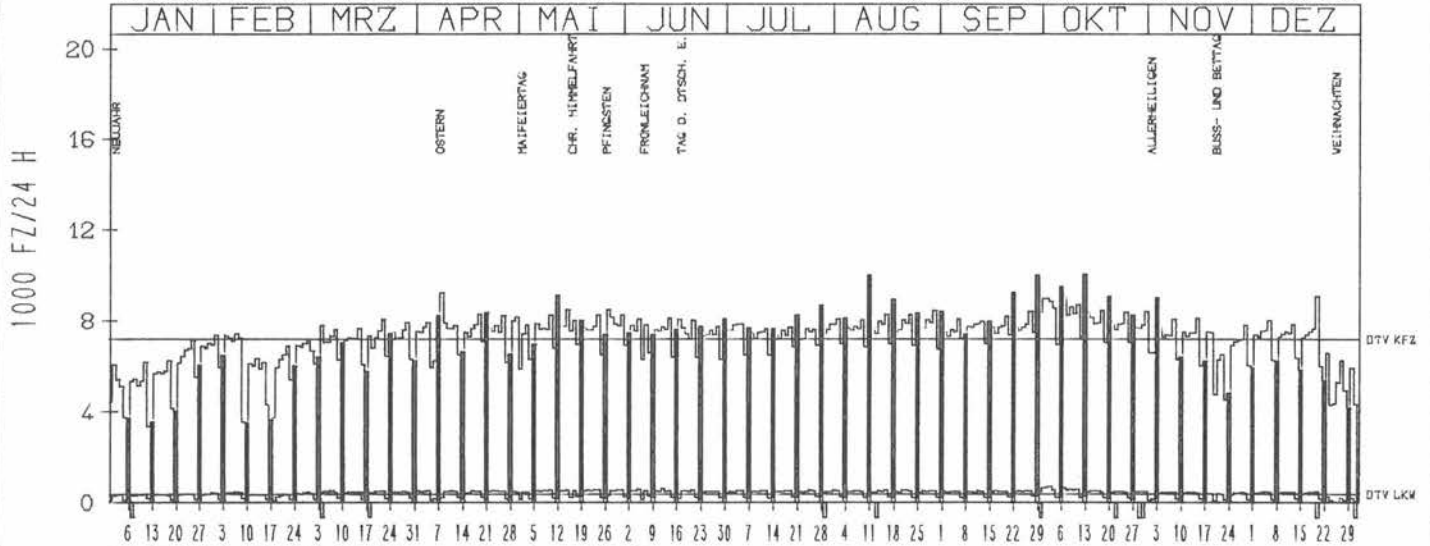
ZST: ROLANDSWERTH
 NR.: 5309 7 011

LAND: RHEINLAND-PFALZ
 STRASSE: B 9
 KM: 38.5
 NETZKNOTEN:

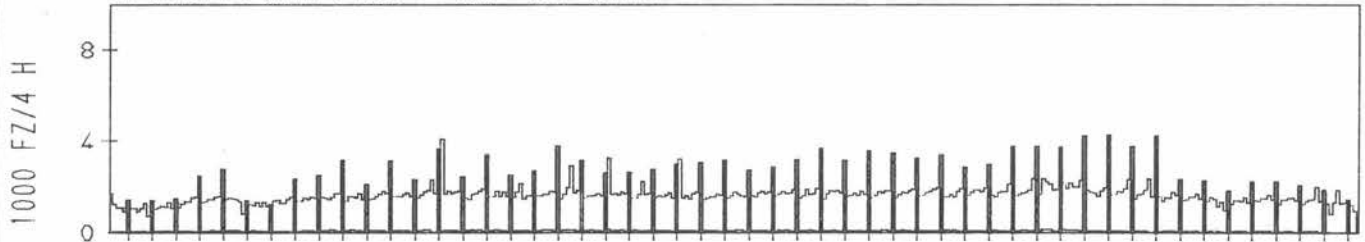
RICHTUNG NÖRD

DTV KFZ 7195
 DTV LKW 382 = 5.31 %
 MAX WERKTAG 9107 MO 7.10.
 MAX FER-WKTAG 8450 FR 30. 8.
 MAX SO+FEITAG 10064 SO 13.10.

TÄGLICHE VERKEHRSMENGE



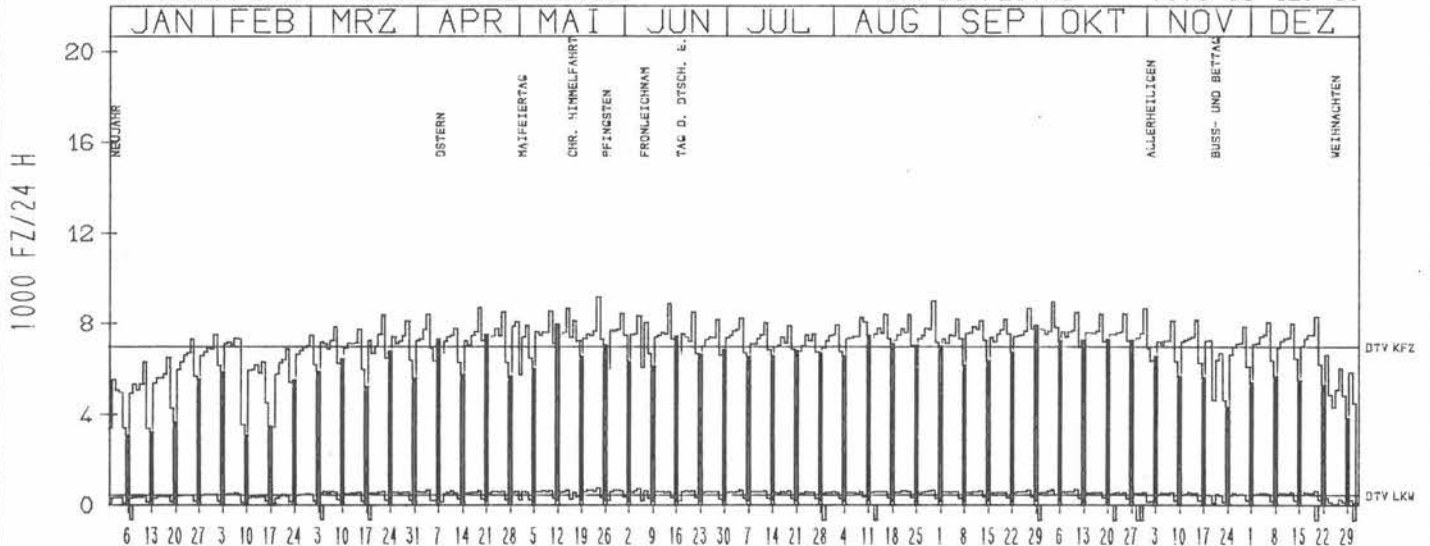
VERKEHRSMENGE 15-19 UHR



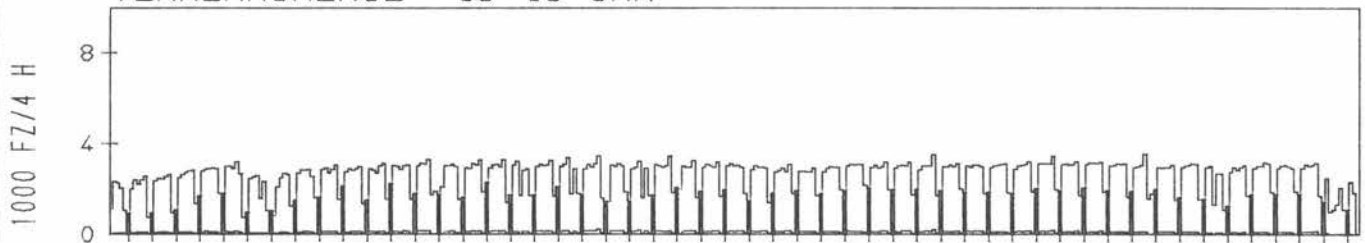
RICHTUNG SÜED

DTV KFZ 6962
 DTV LKW 439 = 6.31 %
 MAX WERKTAG 9202 FR 24. 5.
 MAX FER-WKTAG 9036 FR 30. 8.
 MAX SO+FEITAG 7975 SO 12. 5.

TÄGLICHE VERKEHRSMENGE



VERKEHRSMENGE 15-19 UHR



JAHRESGANGLINIEN

1985

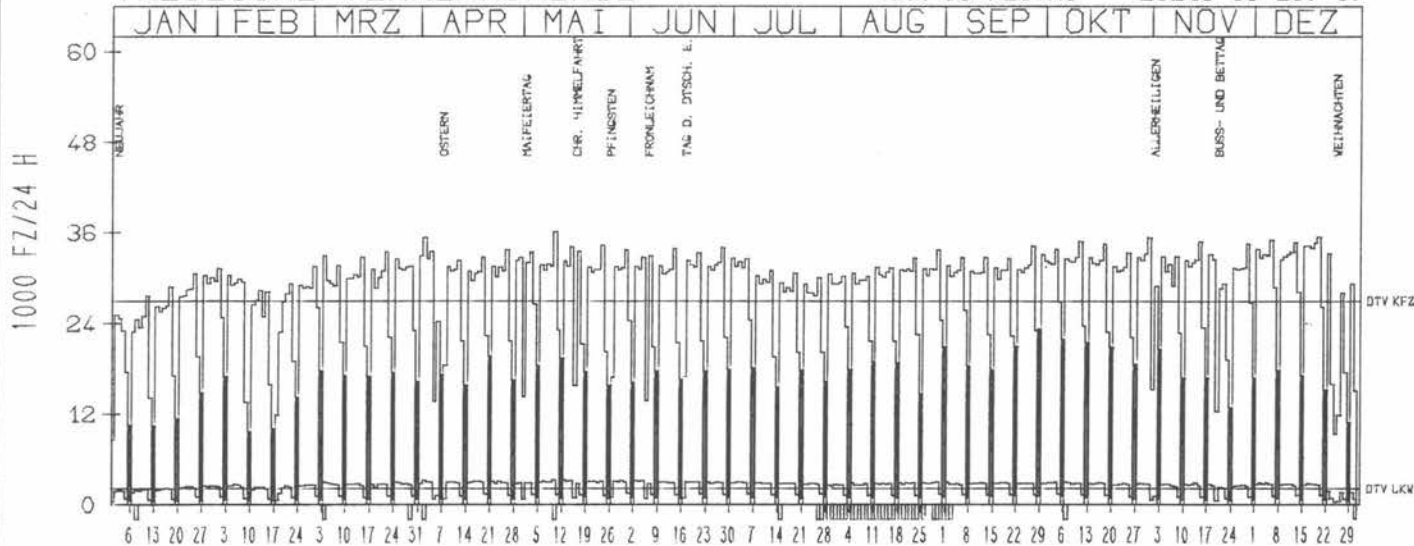
ZST: MITTELWEIDEN
 NR.: 5611 7 014 (7013)

LAND: RHEINLAND-PFALZ
 STRASSE: B 9
 KM: 82.9
 NETZKNOTEN: 5611 011
 5611 015

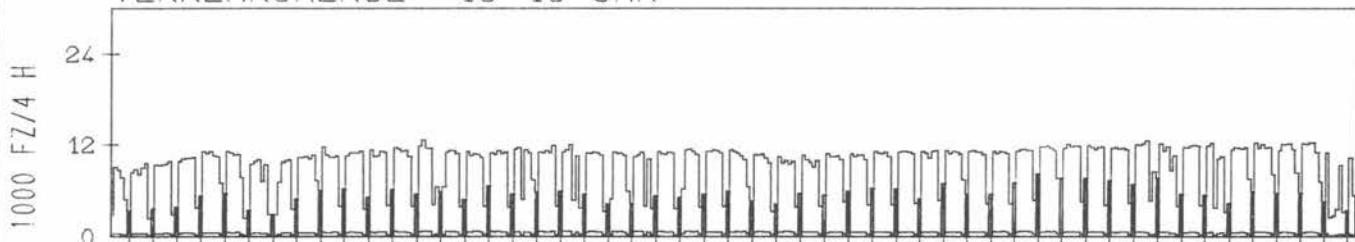
RICHTUNG NÖRD

DTV KFZ 26943
 DTV LKW 2138 = 7.93 %
 MAX WERKTAG 35358 FR 20. 12.
 MAX FER-WKTAG 33957 FR 28. 6.
 MAX SO+FEITAG 23210 SO 29. 9.

TAEGLICHE VERKEHRSMENGE



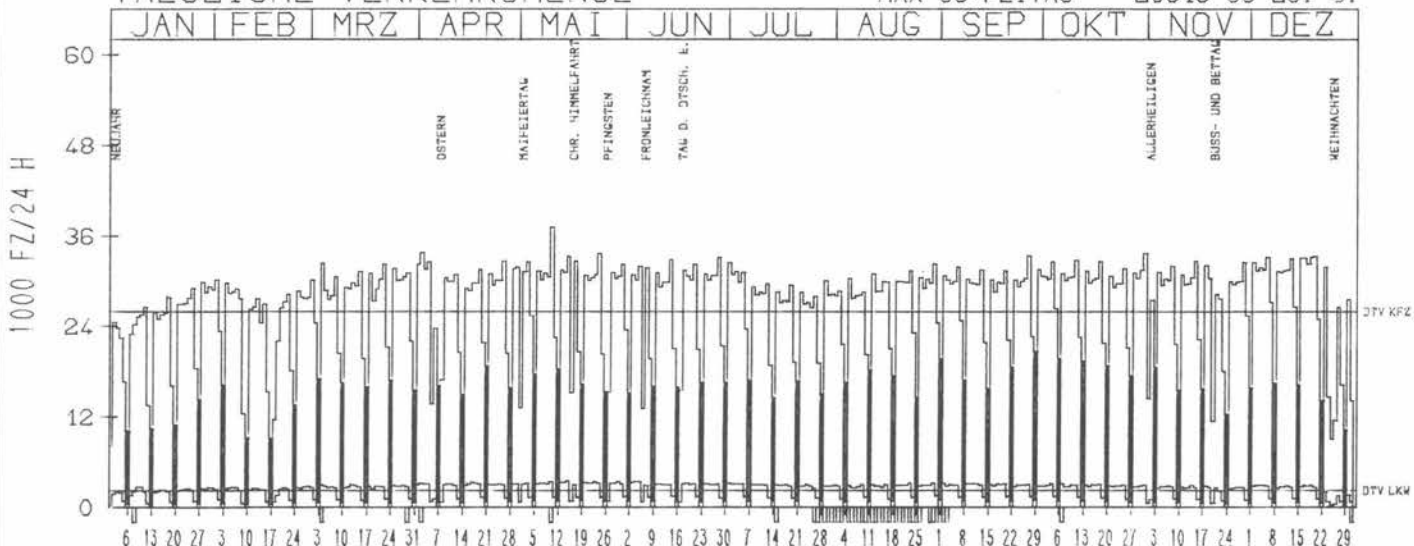
VERKEHRSMENGE 15-19 UHR



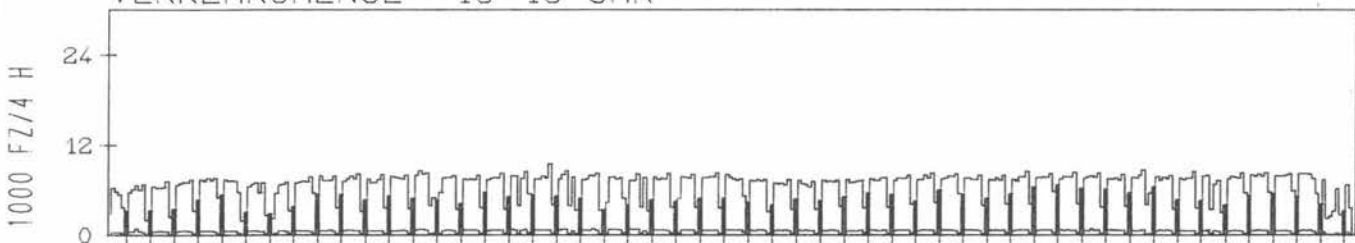
RICHTUNG SÜED

DTV KFZ 25984
 DTV LKW 2209 = 8.50 %
 MAX WERKTAG 33704 DO 31. 10.
 MAX FER-WKTAG 33201 FR 28. 6.
 MAX SO+FEITAG 20613 SO 29. 9.

TAEGLICHE VERKEHRSMENGE



VERKEHRSMENGE 15-19 UHR



JAHRESGANGLINIEN 1985

ZST: OBERWESEL
NR.: 5812 7 001

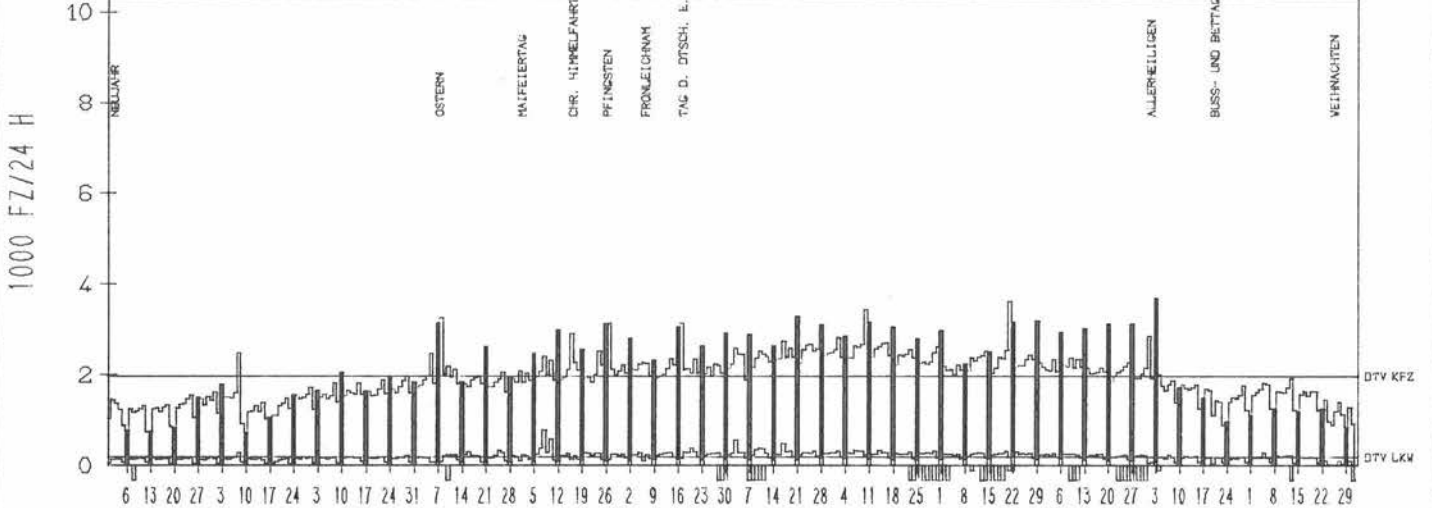
LAND: RHEINLAND-PFALZ
STRASSE: B 9
KM: 127.7
NETZKNOTEN: 5912 070
5812 002

RICHTUNG NORD

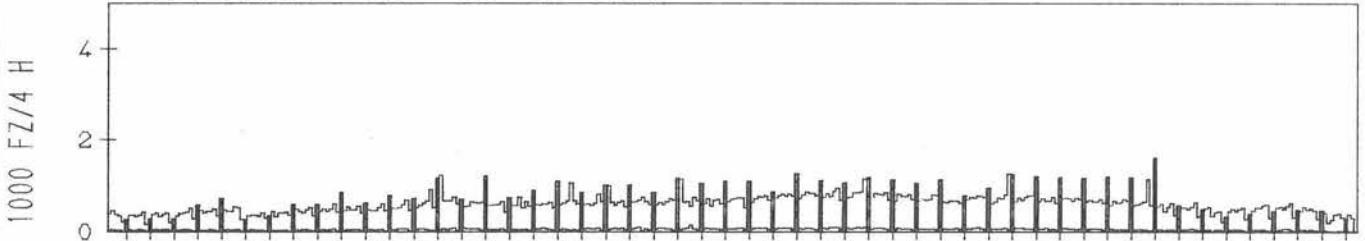
DTV KFZ 1961
DTV LKW 185 = 9.41 %
MAX WERKTAG 3612 SA 21. 9.
MAX FER-WKTAG 3440 SA 10. 8.
MAX SO+FEITAG 3673 SO 3. 11.

TAEGLICHE VERKEHRSMENGE

JAN | FEB | MRZ | APR | MAI | JUN | JUL | AUG | SEP | OKT | NOV | DEZ



VERKEHRSMENGE 15-19 UHR

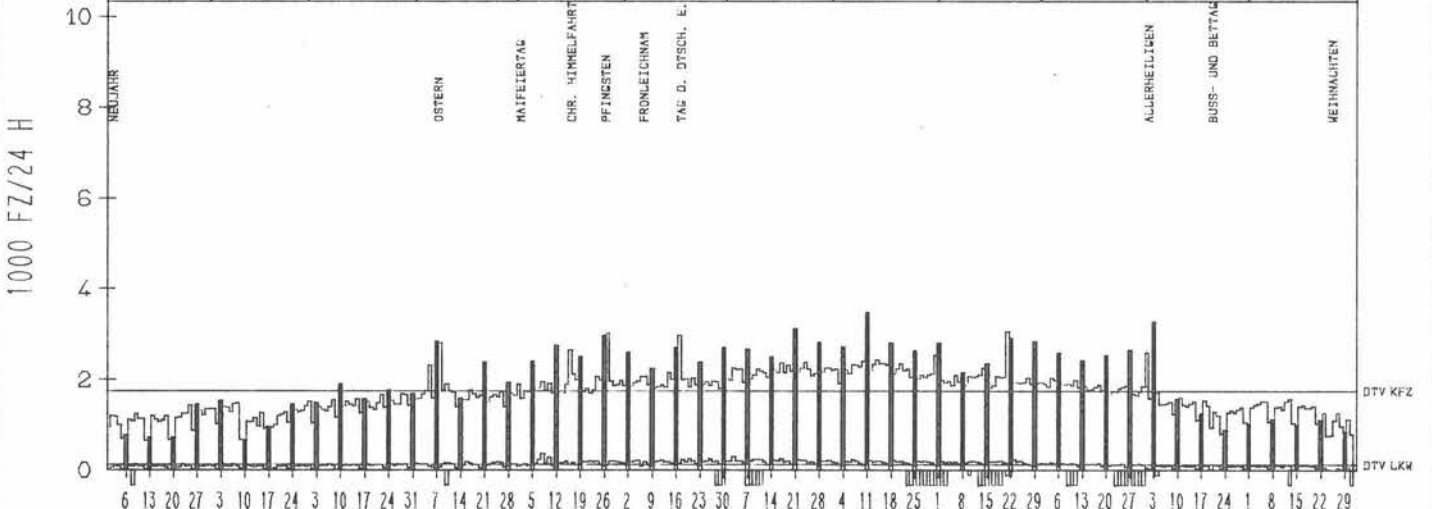


RICHTUNG SUED


DTV KFZ 1748
DTV LKW 126 = 7.24 %
MAX WERKTAG 3049 SA 21. 9.
MAX FER-WKTAG 2441 MI 14. 8.
MAX SO+FEITAG 3465 SO 11. 8.

TAEGLICHE VERKEHRSMENGE

JAN | FEB | MRZ | APR | MAI | JUN | JUL | AUG | SEP | OKT | NOV | DEZ



VERKEHRSMENGE 15-19 UHR



JAHRESGANGLINIEN 1985

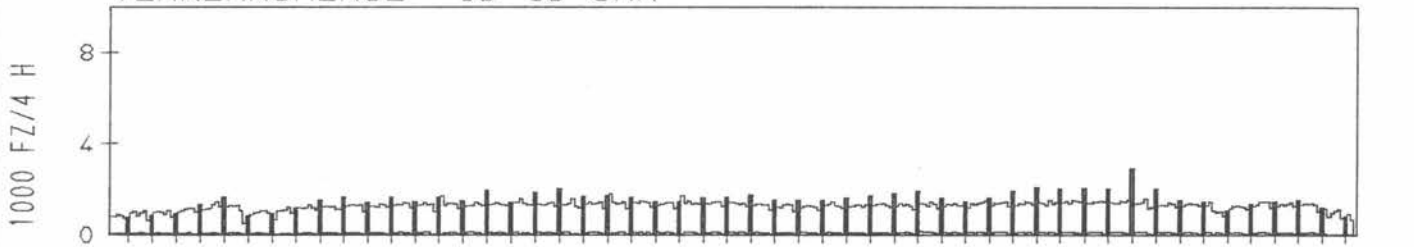
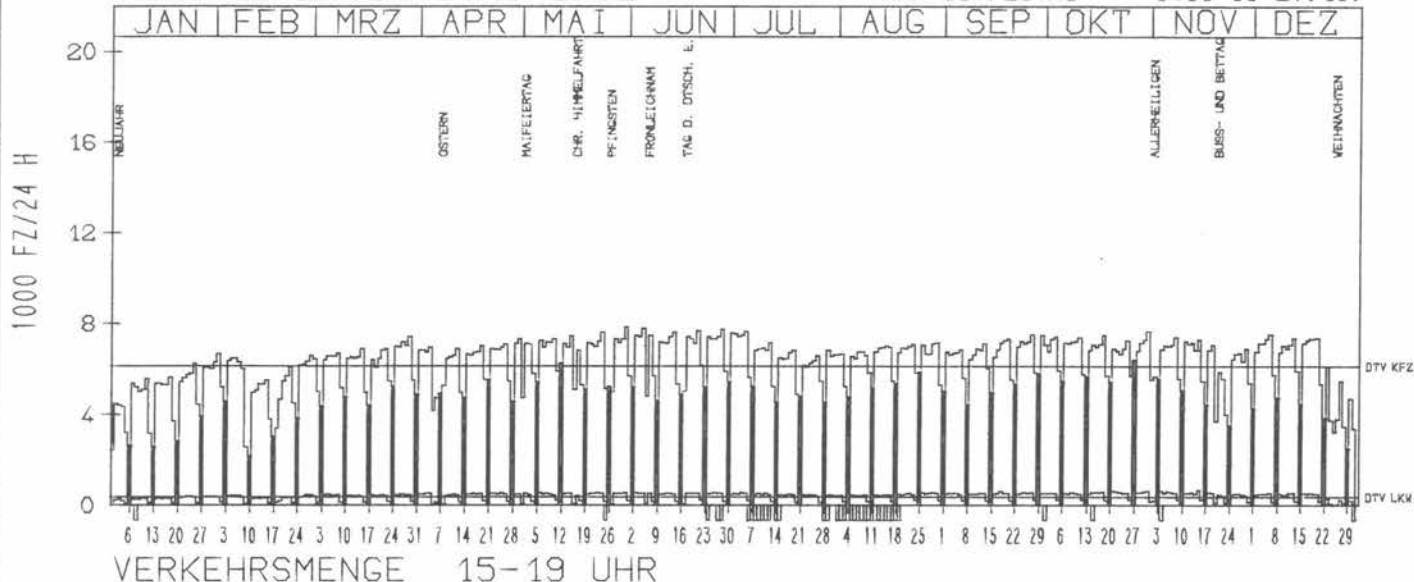
ZST: NIERSTEIN
 NR.: 6116 7 219 (7019)

LAND: RHEINLAND-PFALZ
 STRASSE: B 9
 KM: 5,3
 NETZKNOTEN: 6116 451
 6116 356

RICHTUNG NÖRD

DTV KFZ 6120
 DTV LKW 364 = 5.95 %
 MAX WERKTAG 7859 FR 31. 5.
 MAX FER-WKTAG 7709 FR 21. 6.
 MAX SO+FEITAG 6400 SO 27. 10.

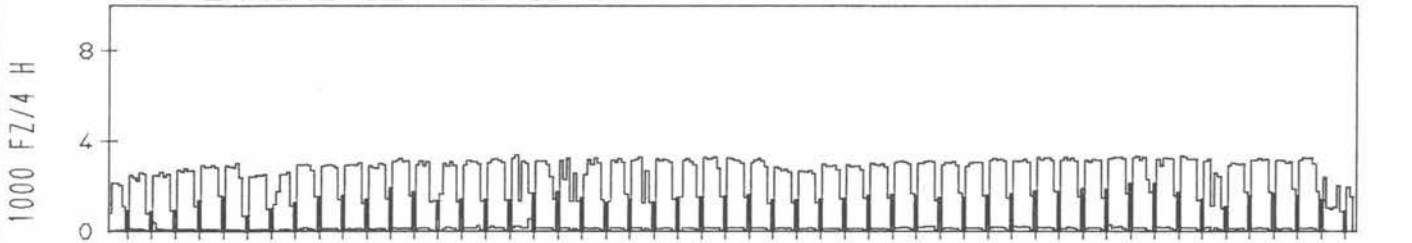
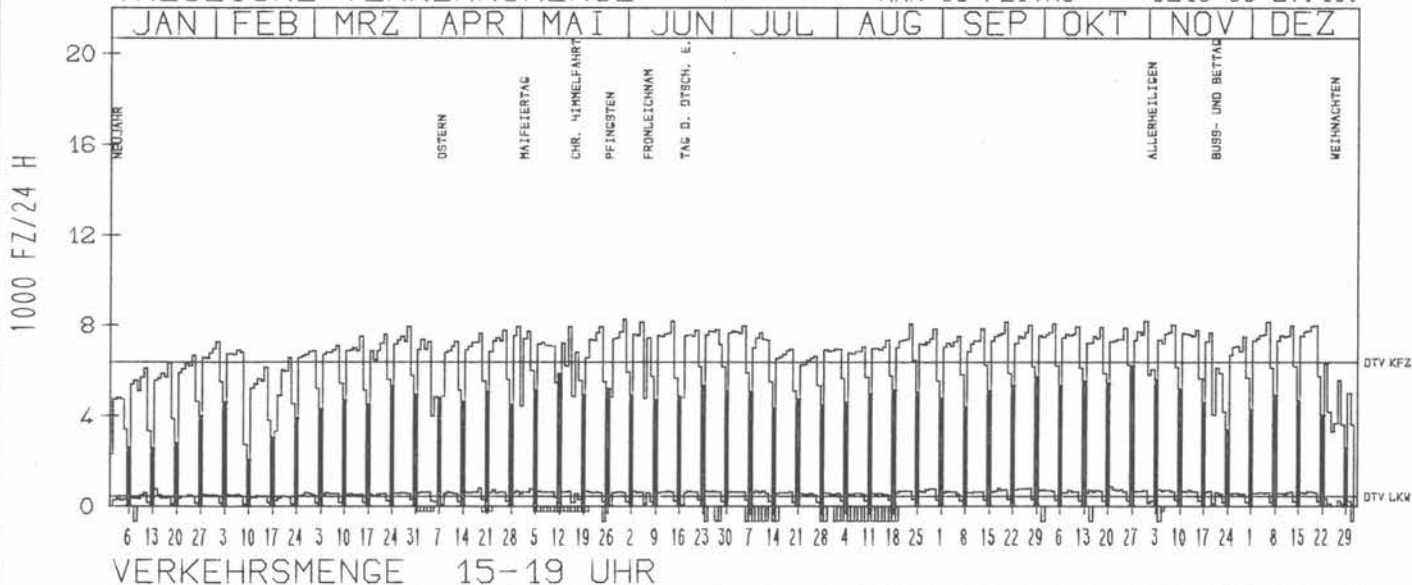
TÄGLICHE VERKEHRSMENGE



RICHTUNG SÜED

DTV KFZ 6384
 DTV LKW 462 = 7.23 %
 MAX WERKTAG 8282 FR 31. 5.
 MAX FER-WKTAG 8159 FR 14. 6.
 MAX SO+FEITAG 6219 SO 27. 10.

TÄGLICHE VERKEHRSMENGE



JAHRESGANGLINIEN 1985

ZST: FEHRBACH

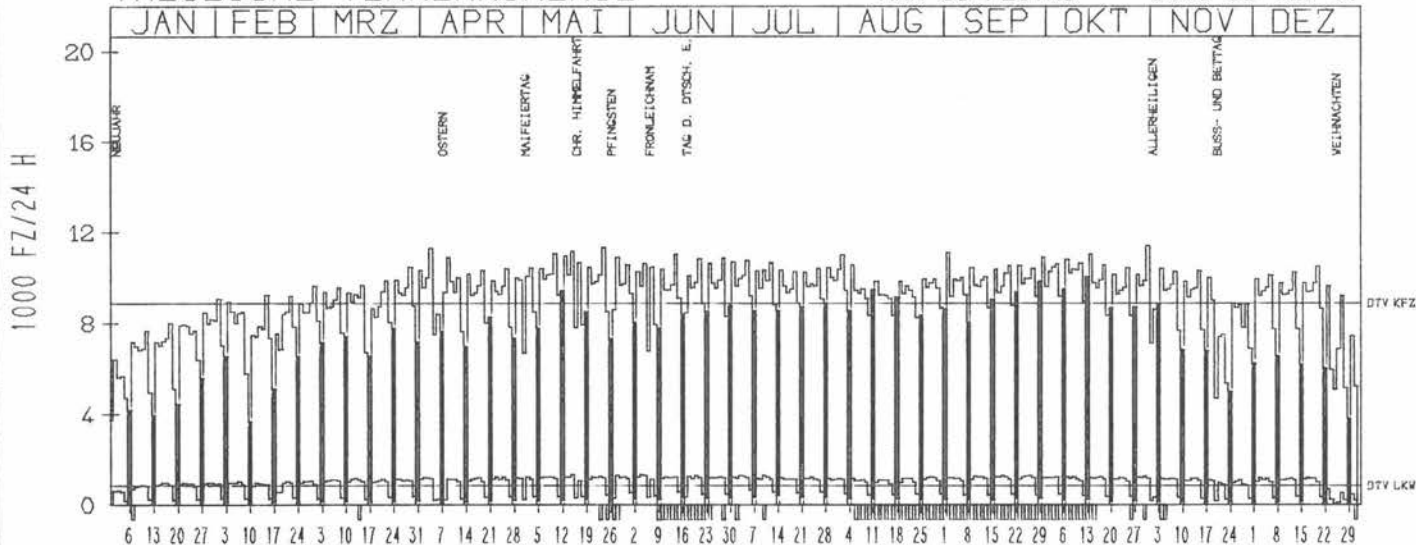
NR.: 6711 7 005

LAND: RHEINLAND-PFALZ
 STRASSE: B 10
 KM: 17.9
 NETZKNOTEN: 6710 038
 6711 032

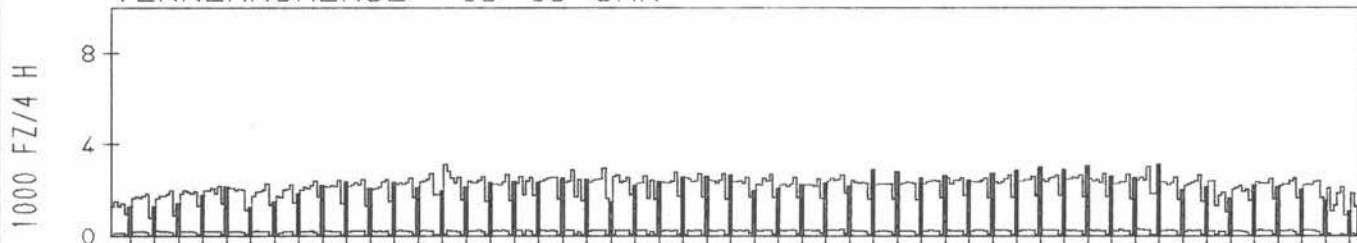
RICHTUNG OST

DTV KFZ 8872
 DTV LKW 835 = 9.42 %
 MAX WERKTAG 11382 DO 31.10.
 MAX FER-WKTAG 11279 DO 4.4.
 MAX SO+FEITAG 9445 SO 12.5.

TAEGLICHE VERKEHRSMENGE



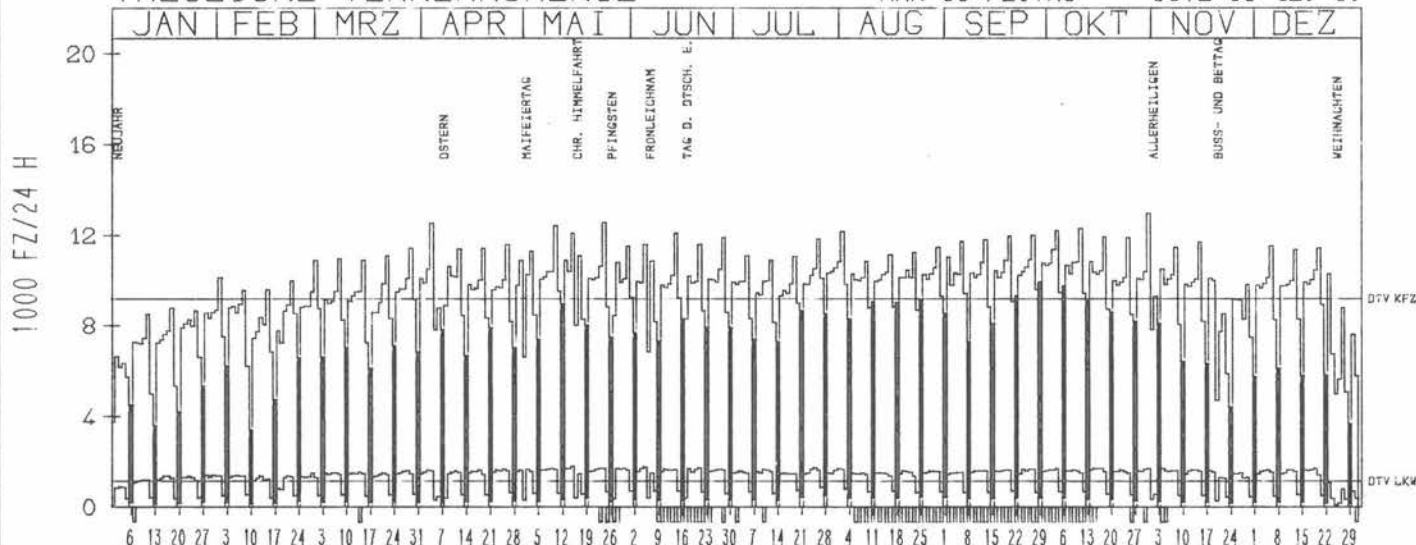
VERKEHRSMENGE 15-19 UHR



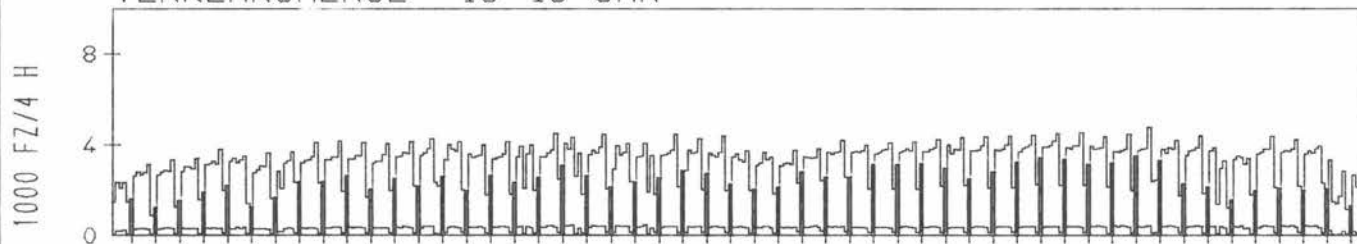
RICHTUNG WEST

DTV KFZ 9210
 DTV LKW 1162 = 12.61 %
 MAX WERKTAG 12975 DO 31.10.
 MAX FER-WKTAG 12549 DO 4.4.
 MAX SO+FEITAG 8972 SO 12.5.

TAEGLICHE VERKEHRSMENGE



VERKEHRSMENGE 15-19 UHR



JAHRESGANGLINIEN 1985

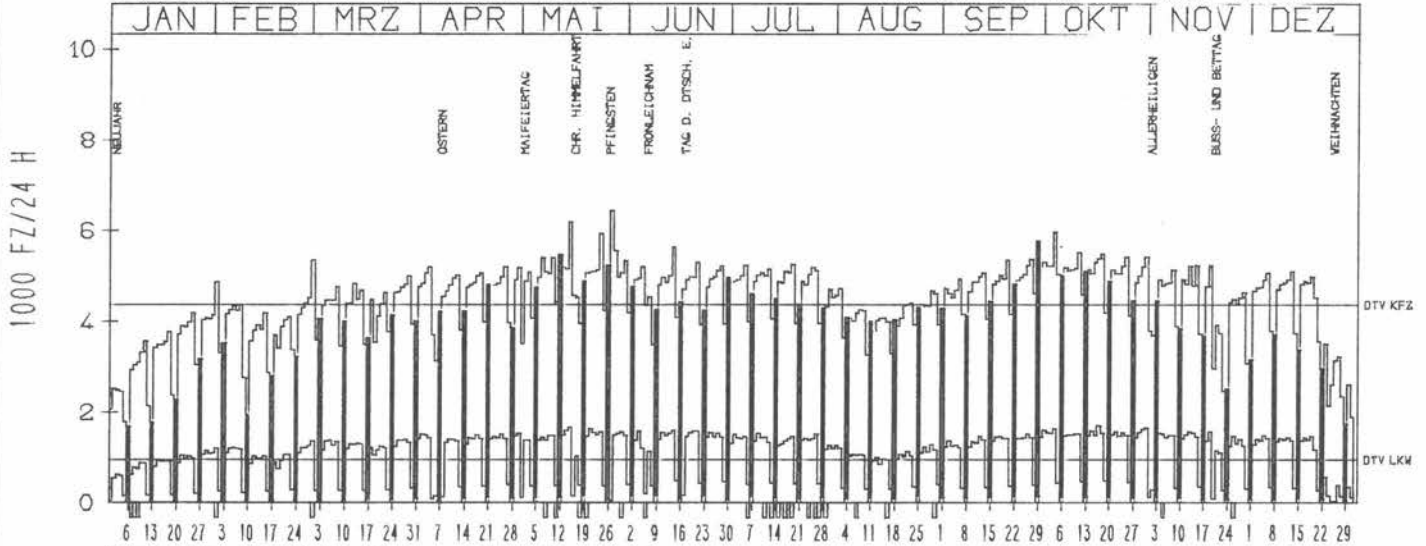
ZST: VAHINGEN (ENZ)
 NR.: 7019 8 678 (1108)

LAND: BADEN-WUERTTEMBERG
 STRASSE: B 10
 KM:
 NETZKNOTEN: 7019 009
 7019 011

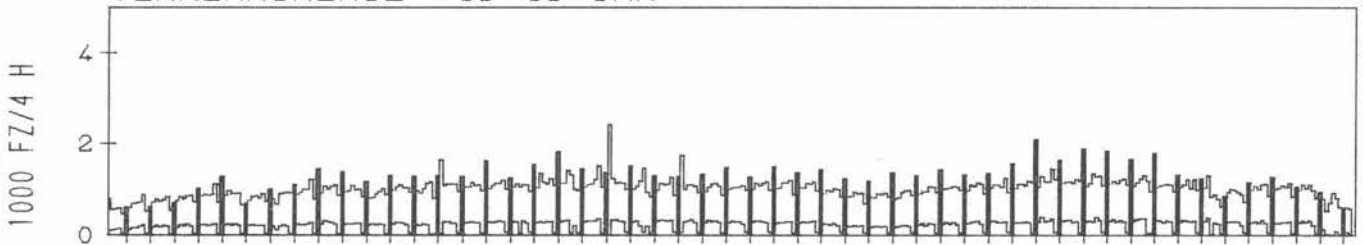
RICHTUNG OST

DTV KFZ 4374
 DTV LKW 946 = 21,63 %
 MAX WERKTAG 6184 MI 15,5.
 MAX FER-WKTAG 5624 FR 14,6.
 MAX SO+FEITAG 6433 MO 27,5.

TAEGLICHE VERKEHRSMENGE



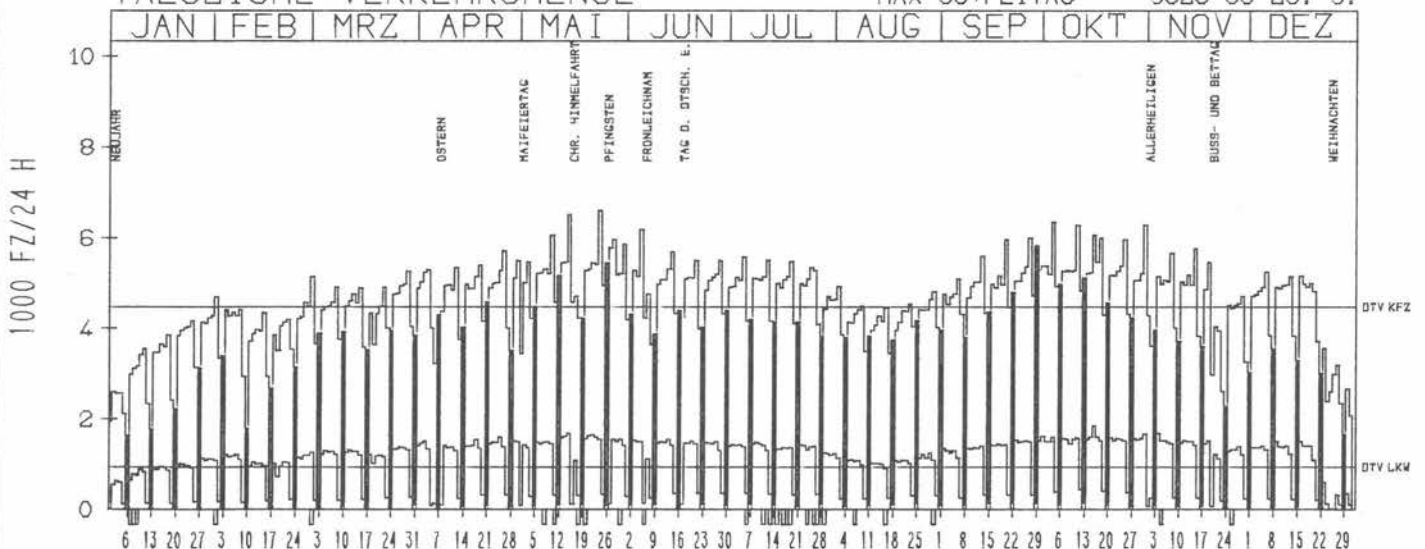
VERKEHRSMENGE 15-19 UHR



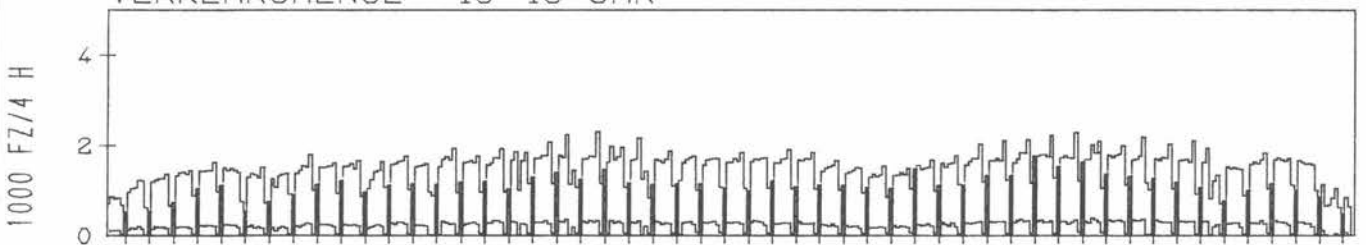
RICHTUNG WEST

DTV KFZ 4480
 DTV LKW 939 = 20,96 %
 MAX WERKTAG 6605 FR 24,5.
 MAX FER-WKTAG 5963 DI 28,5.
 MAX SO+FEITAG 5828 SO 29,9.

TAEGLICHE VERKEHRSMENGE



VERKEHRSMENGE 15-19 UHR



JAHRESGANGLINIEN 1985

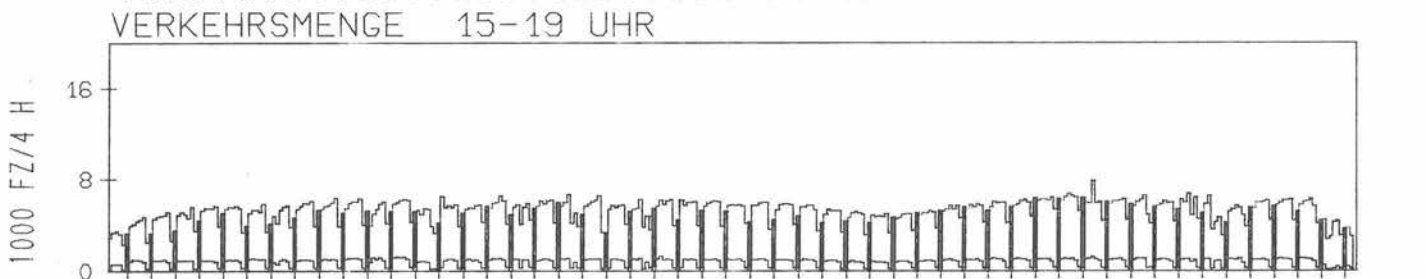
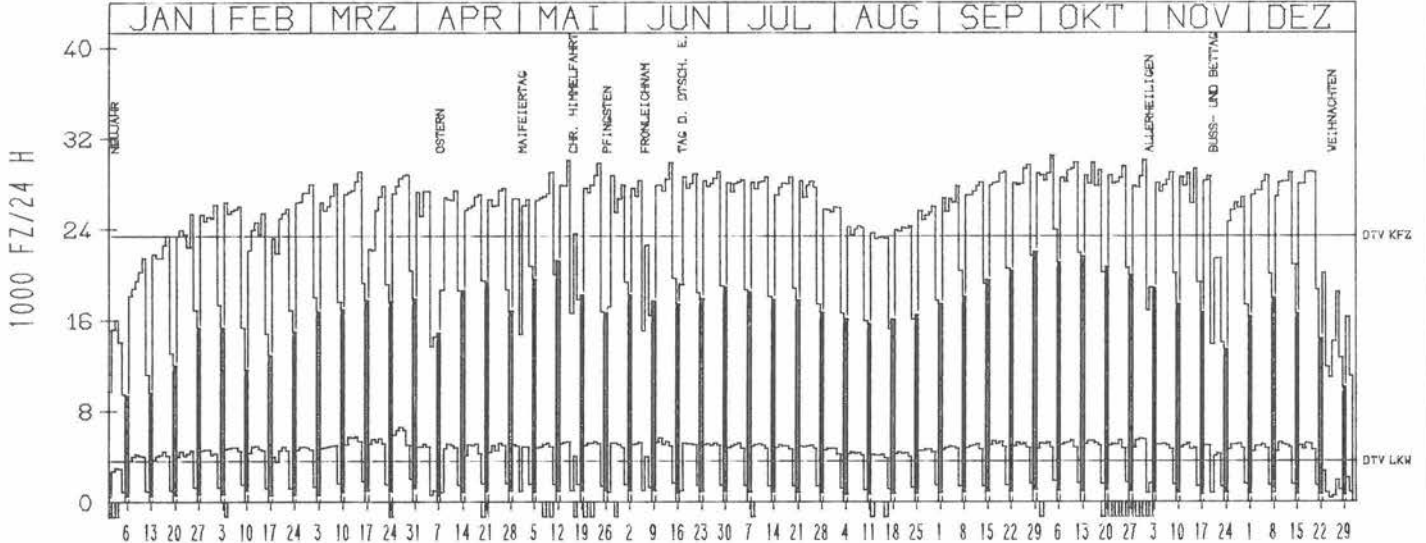
ZST: STUTTGART-ZUFFENHAUSEN
 NR.: 7120 8 440 (1100)

LAND: BADEN-WUERTTEMBERG
 STRASSE: B 10
 KM:
 NETZKNOTEN: 7120 025
 7120 056

RICHTUNG OST

DTV KFZ 23403
 DTV LKW 3610 = 15.43 %
 MAX WERKTAG 30423 FR 4. 10.
 MAX FER-WKTAG 29844 FR 14. 6.
 MAX SO+FEITAG 22004 SO 29. 9.

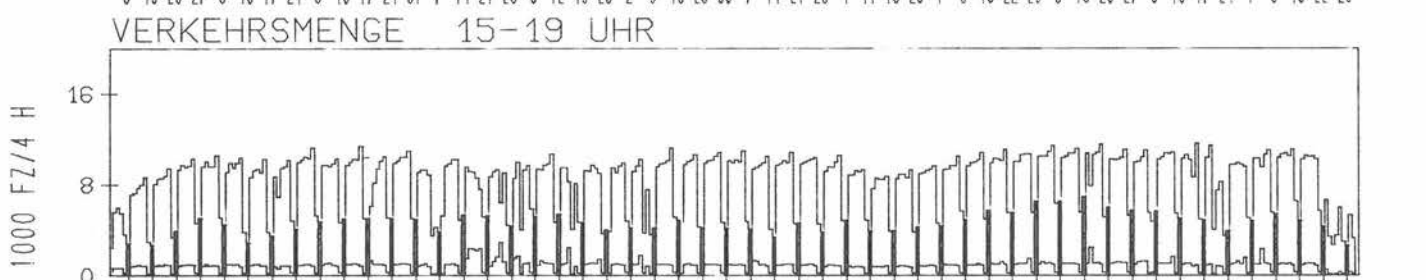
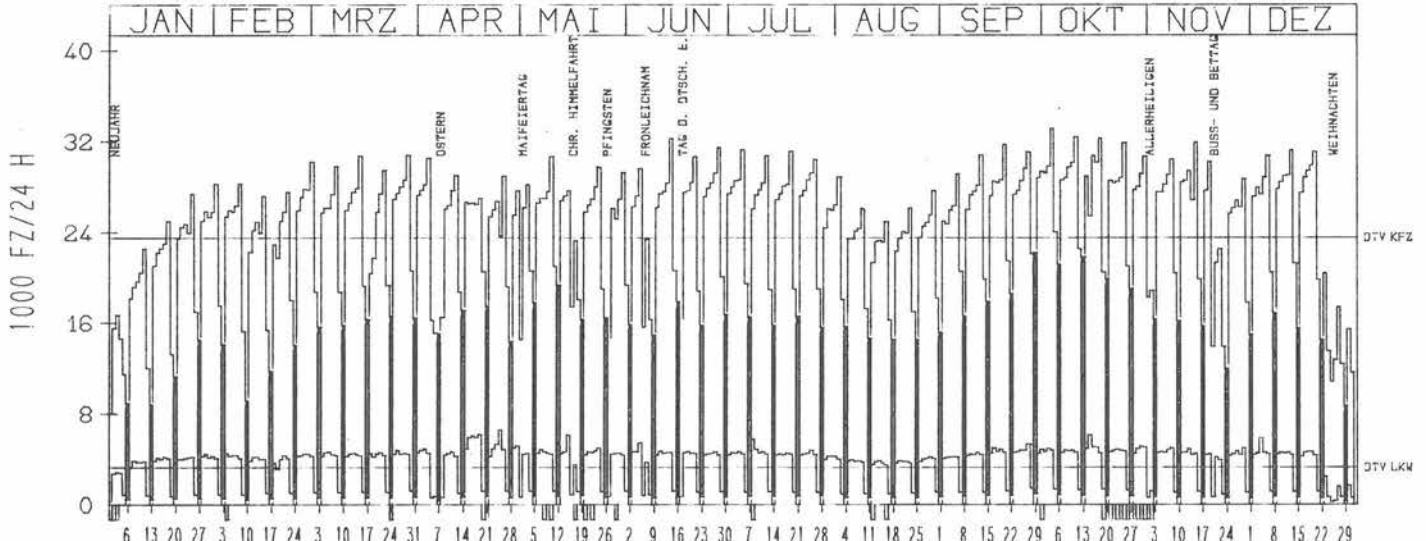
TAEGLICHE VERKEHRSMENGE



RICHTUNG WEST

DTV KFZ 23566
 DTV LKW 3293 = 13.97 %
 MAX WERKTAG 33151 FR 4. 10.
 MAX FER-WKTAG 32242 FR 14. 6.
 MAX SO+FEITAG 22188 SO 29. 9.

TAEGLICHE VERKEHRSMENGE



JAHRESGANGLINIEN 1985

ZST: PULLACH

LAND:
STRASSE
KM:
NETZKNOTEN:!

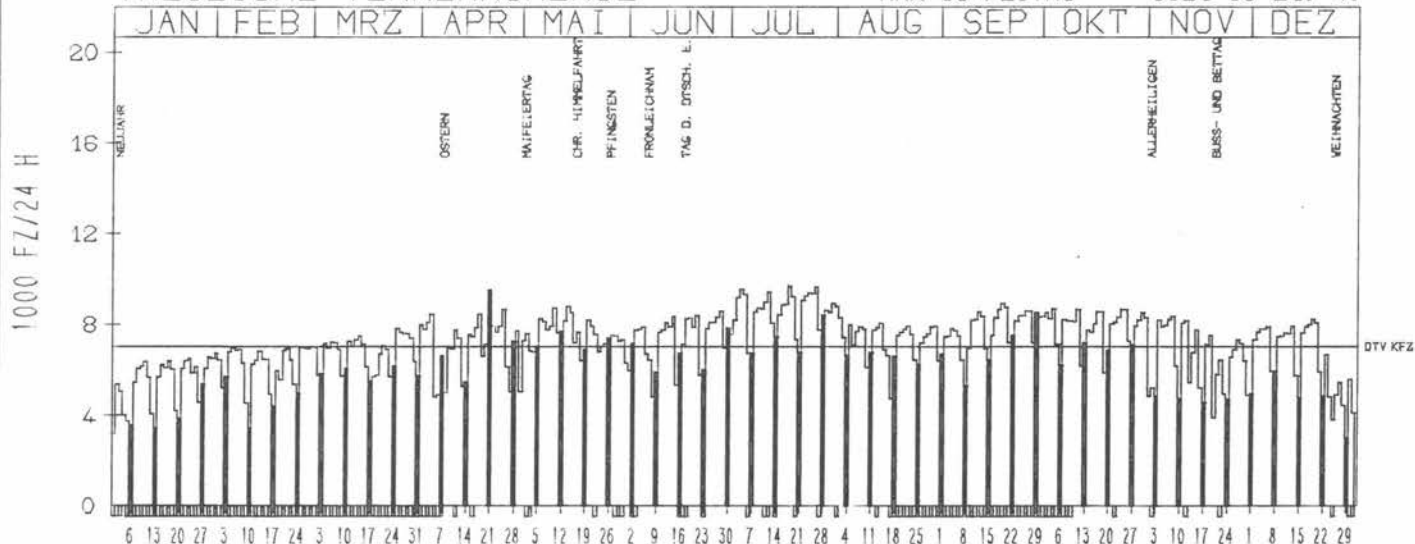
BAYERN
B 11
10.0
7935 006
7935 014

NR.: 7935 9 830

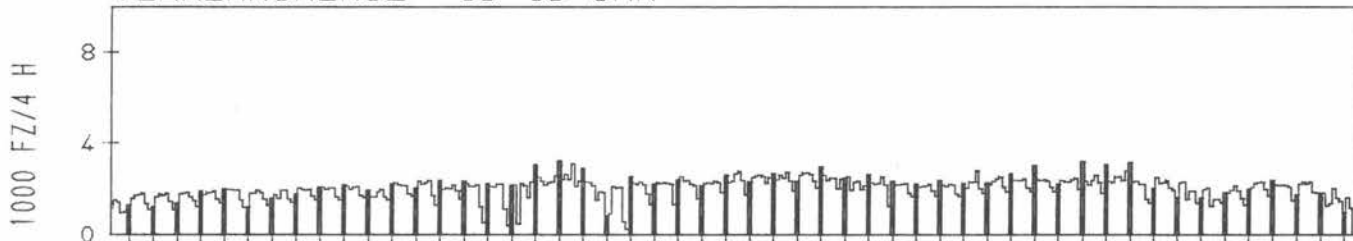
RICHTUNG NÖRD

DTV KFZ 7042
MAX WERKTAG 8790 DI 14. 5.
MAX FER-WKTAG 9698 DO 18. 7.
MAX SO+FEITAG 9521 SO 21. 4.

TÄGLICHE VERKEHRSMENGE



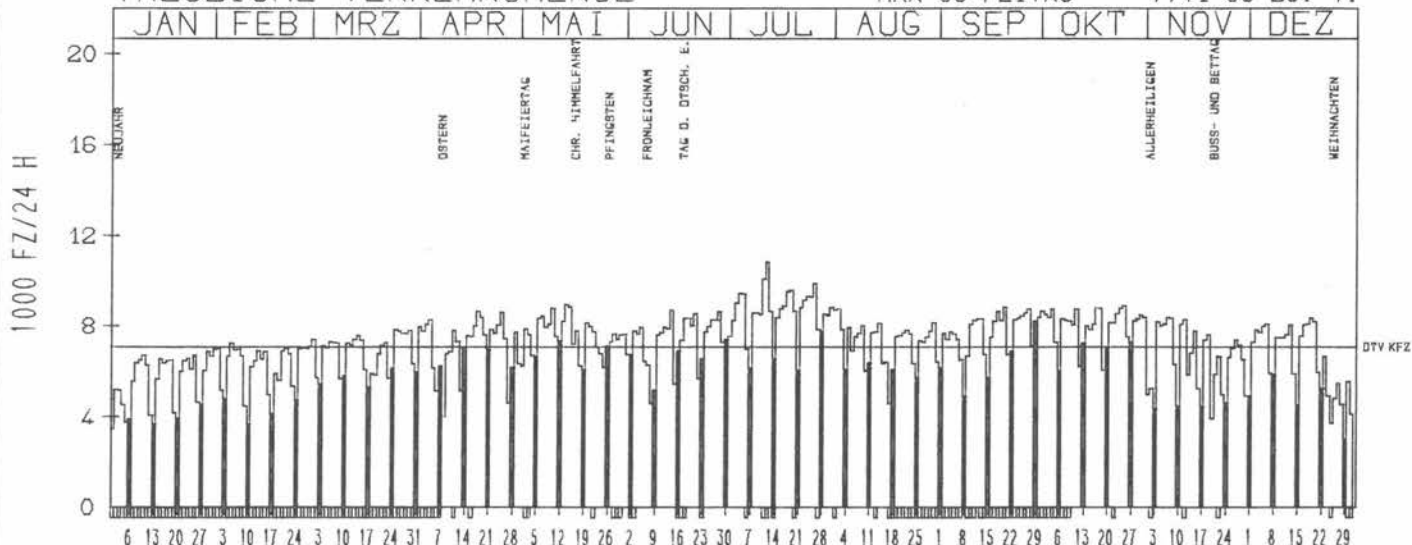
VERKEHRSMENGE 15-19 UHR



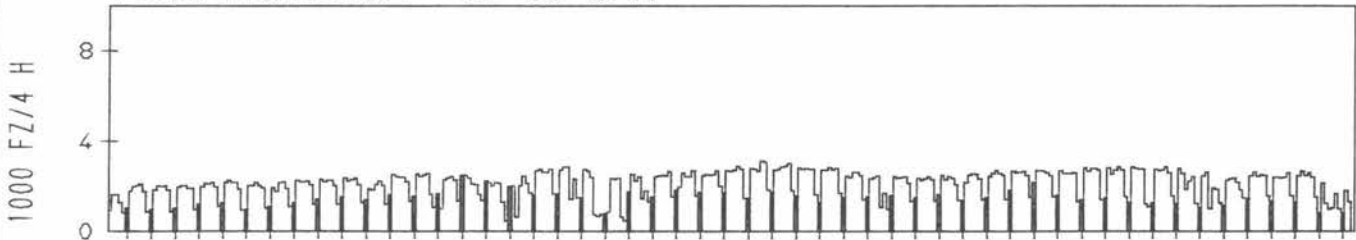
RICHTUNG SÜED

DTV KFZ 7068
MAX WERKTAG 8969 DI 14. 5.
MAX FER-WKTAG 9894 FR 26. 7.
MAX SO+FEITAG 7741 SO 28. 7.

TÄGLICHE VERKEHRSMENGE



VERKEHRSMENGE 15-19 UHR



JAHRESGANGLINIEN 1985

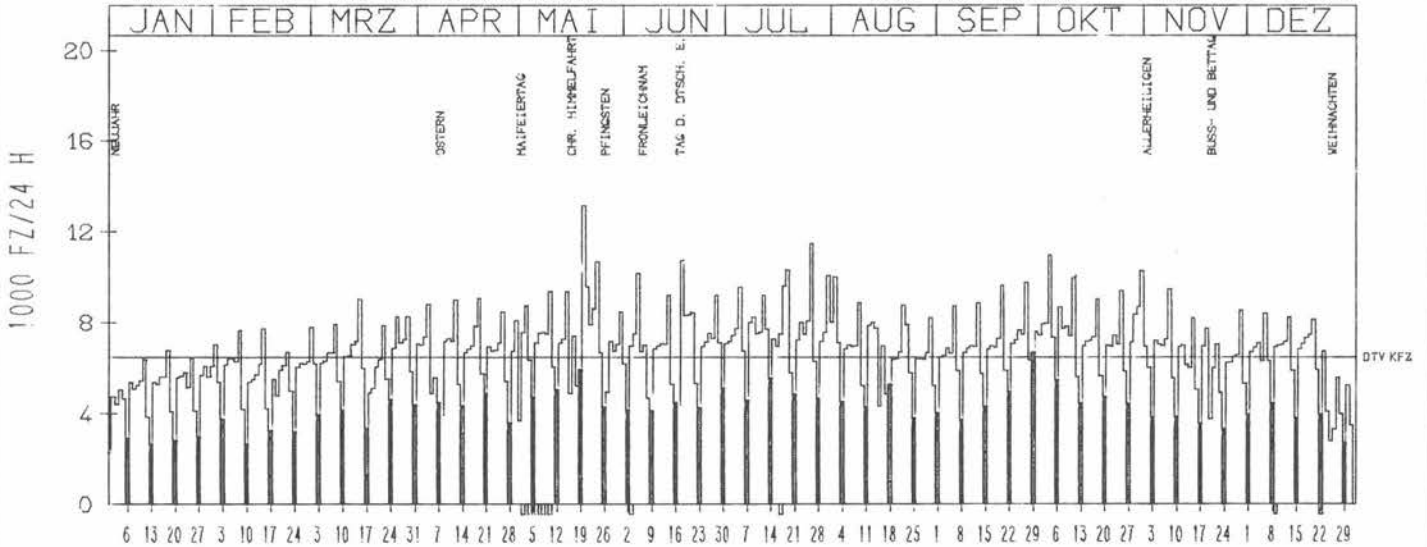
ZST: DIRNISMANING
 NR.: 7735 9 850

LAND: BAYERN
 STRASSE: B 11
 KM: 11.5
 NETZKNOTEN: 7735 010
 7735 015

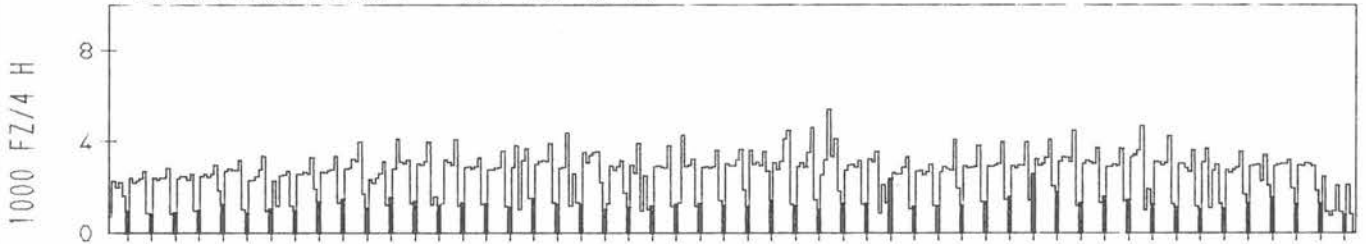
RICHTUNG NÖRD

DTV KFZ: 6483
 MAX WERKTAG: 13111 MO 20. 5.
 MAX FER-WKTAG: 11450 FR 26. 7.
 MAX SO+FEITAG: 6918 FR 1. 11.

TAEGLICHE VERKEHRSMENGE



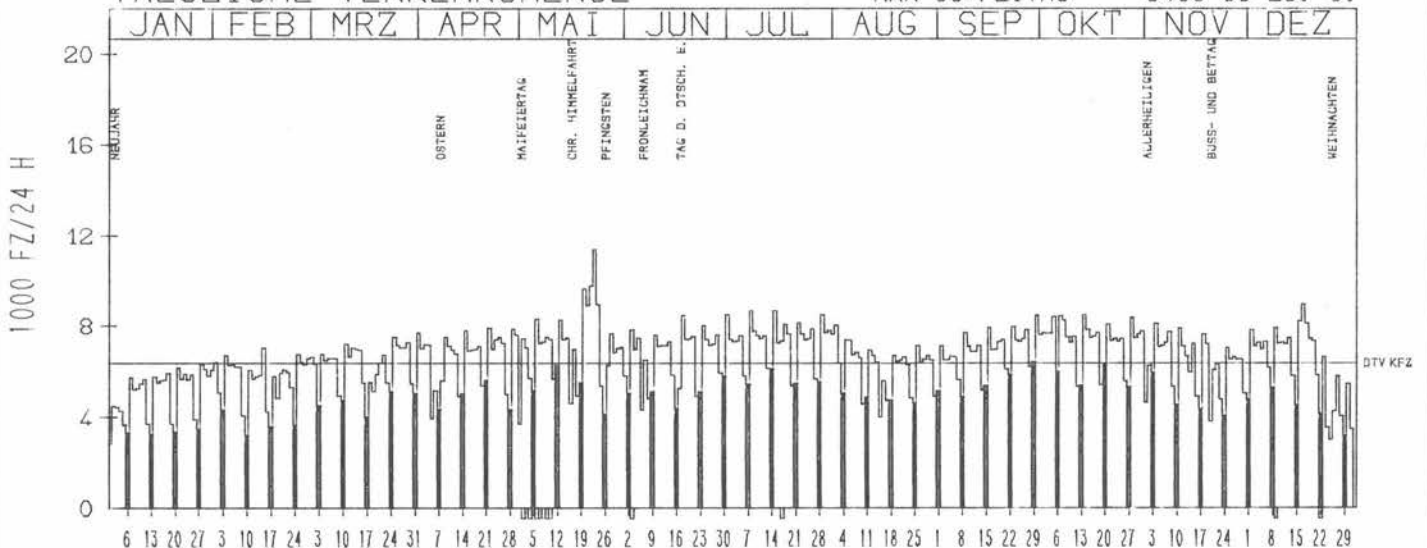
VERKEHRSMENGE 15-19 UHR




RICHTUNG SÜED

DTV KFZ: 6382
 MAX WERKTAG: 11404 DO 23. 5.
 MAX FER-WKTAG: 8719 MO 8. 7.
 MAX SO+FEITAG: 6409 SO 29. 9.

TAEGLICHE VERKEHRSMENGE



VERKEHRSMENGE 15-19 UHR



JAHRESGANGLINIEN 1985

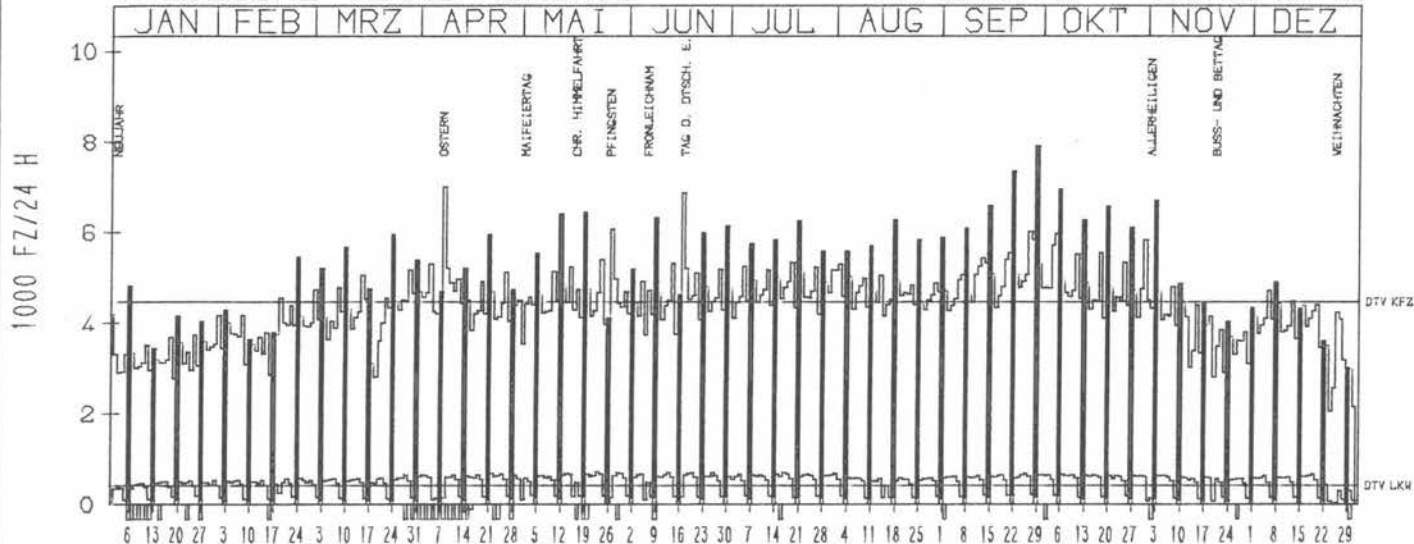
ZST: BUCHLÖE
NR.: 7930 9 380

LAND: BAYERN
STRASSE: B 12
KM: 72.0
NETZKNOTEN: 7930 014
7930 018

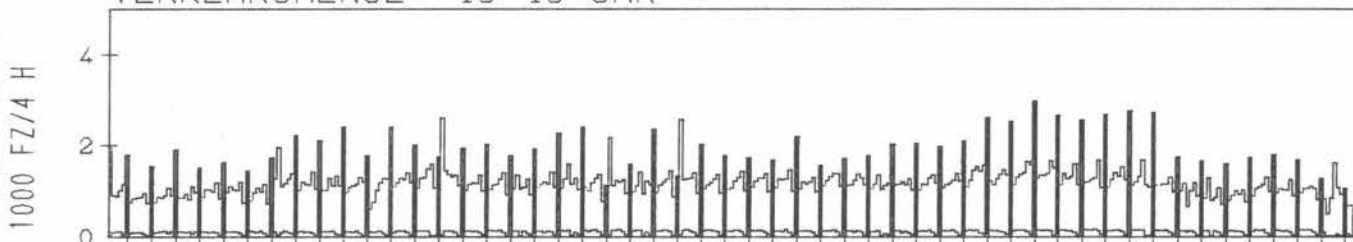
RICHTUNG OST

DTV KFZ 4472
DTV LKW 428 = 9.57 %
MAX WERKTAG 6009 FR 27. 9.
MAX FER-WKTAG 5425 FR 13. 9.
MAX SO+FEITAG 7904 SO 29. 9.

TAEGLICHE VERKEHRSMENGE



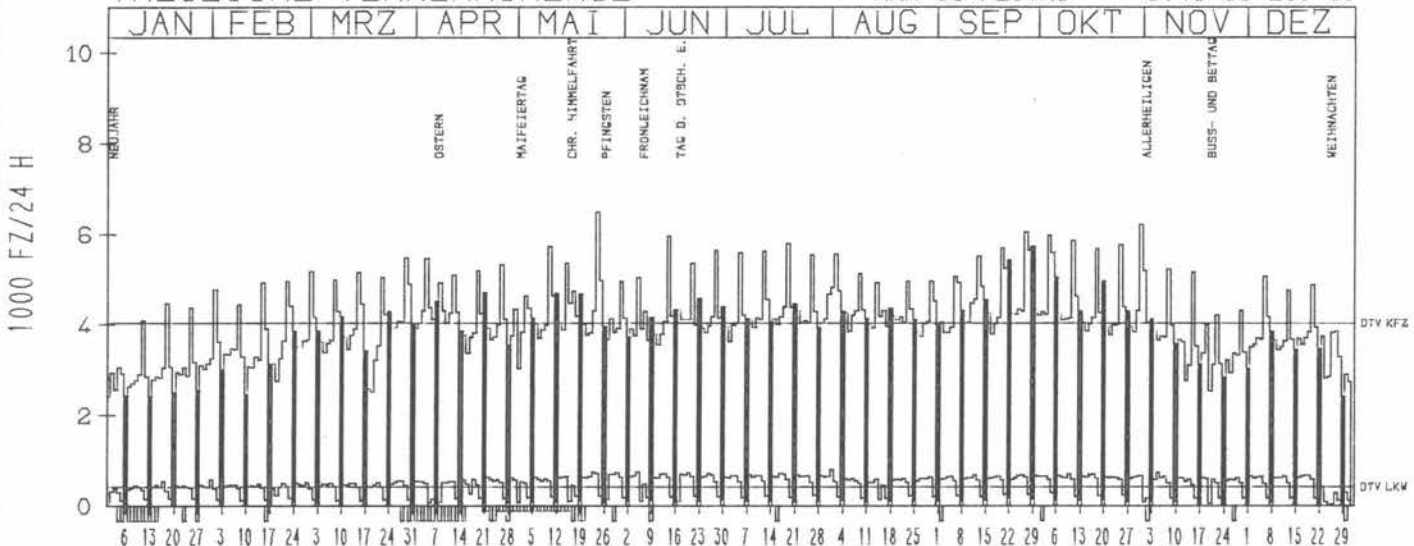
VERKEHRSMENGE 15-19 UHR



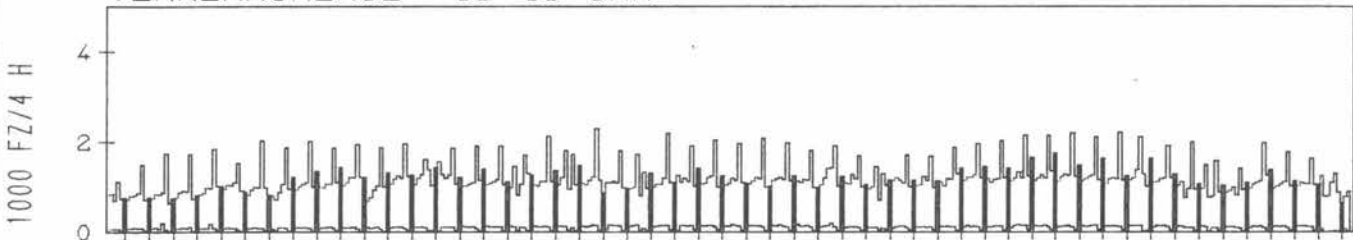
RICHTUNG WEST

DTV KFZ 4041
DTV LKW 426 = 10.54 %
MAX WERKTAG 6499 FR 24. 5.
MAX FER-WKTAG 5976 FR 14. 6.
MAX SO+FEITAG 5740 SO 29. 9.

TAEGLICHE VERKEHRSMENGE



VERKEHRSMENGE 15-19 UHR



JAHRESGANGLINIEN

1985

ZST: LANDSBERG-WEST

LAND: BAYERN
STRASSE: B 12

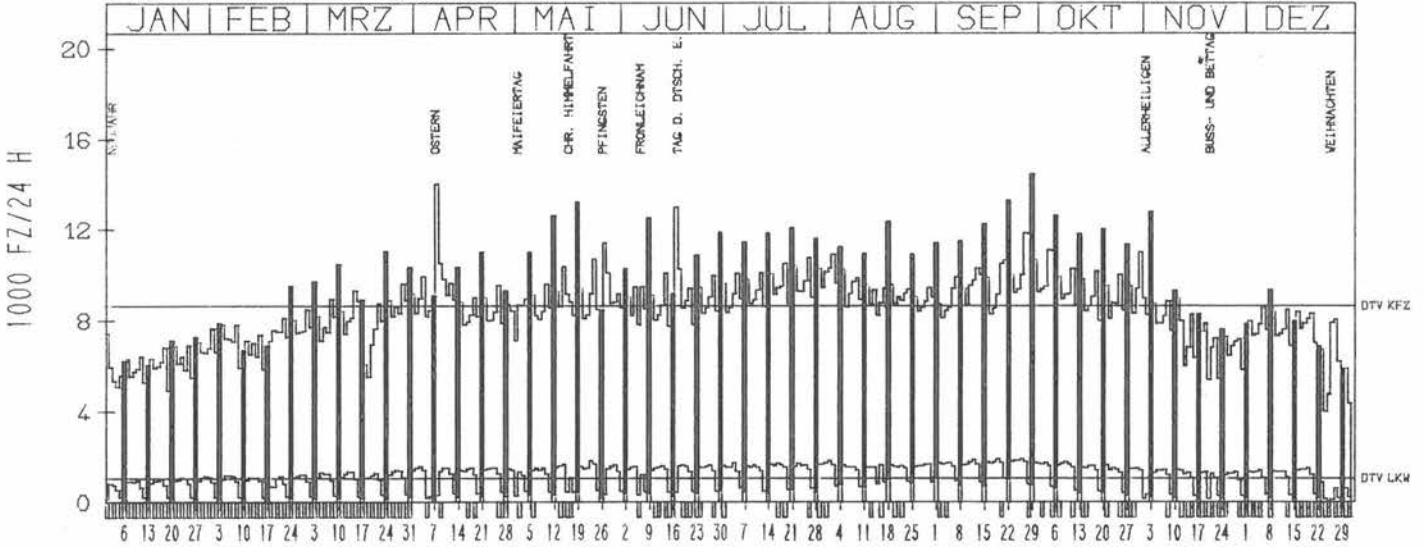
NR.: 7930 9 139

KM: 56.1
NETZKNOTEN: 7930 006
7930 007

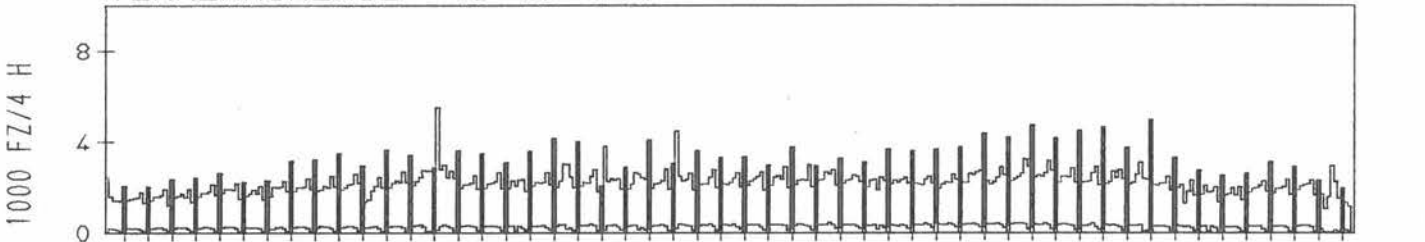
RICHTUNG OST

DTV KFZ 8658
DTV LKW 1087 = 12.55 %
MAX WERKTAG 11871 FR 27. 9.
MAX FER-WKTAG 10931 FR 2. 8.
MAX SO+FEITAG 14461 SO 29. 9.

TAEGLICHE VERKEHRSMENGE



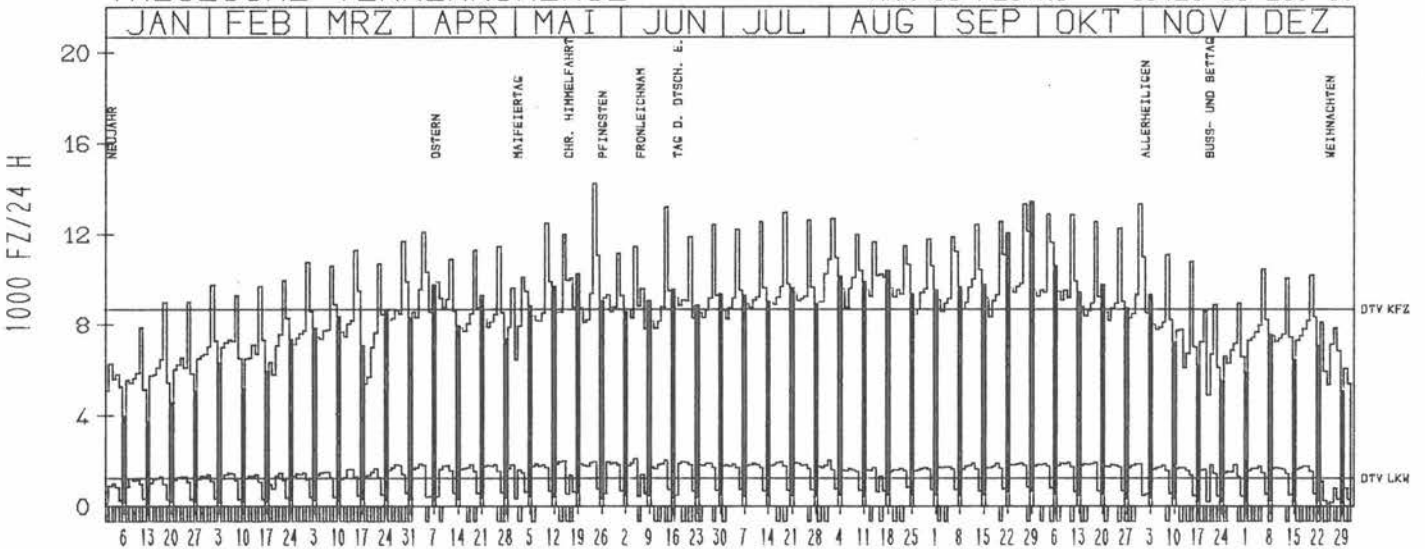
VERKEHRSMENGE 15-19 UHR



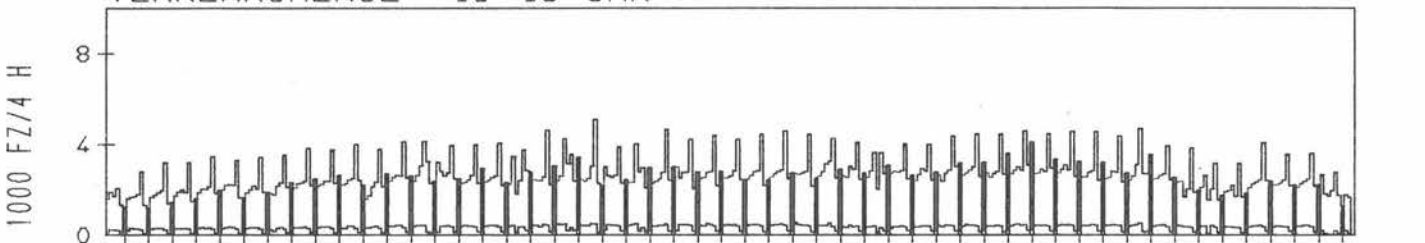
RICHTUNG WEST

DTV KFZ 8711
DTV LKW 1249 = 14.34 %
MAX WERKTAG 14248 FR 24. 5.
MAX FER-WKTAG 12691 FR 2. 8.
MAX SO+FEITAG 13428 SO 29. 9.

TAEGLICHE VERKEHRSMENGE



VERKEHRSMENGE 15-19 UHR



JAHRESGANGLINIEN 1985

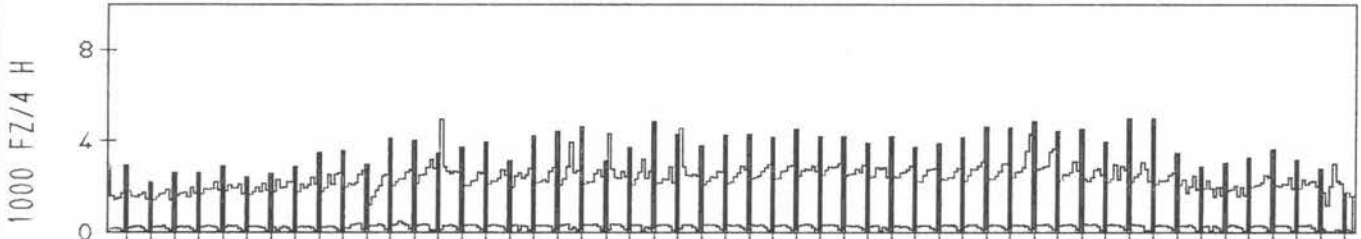
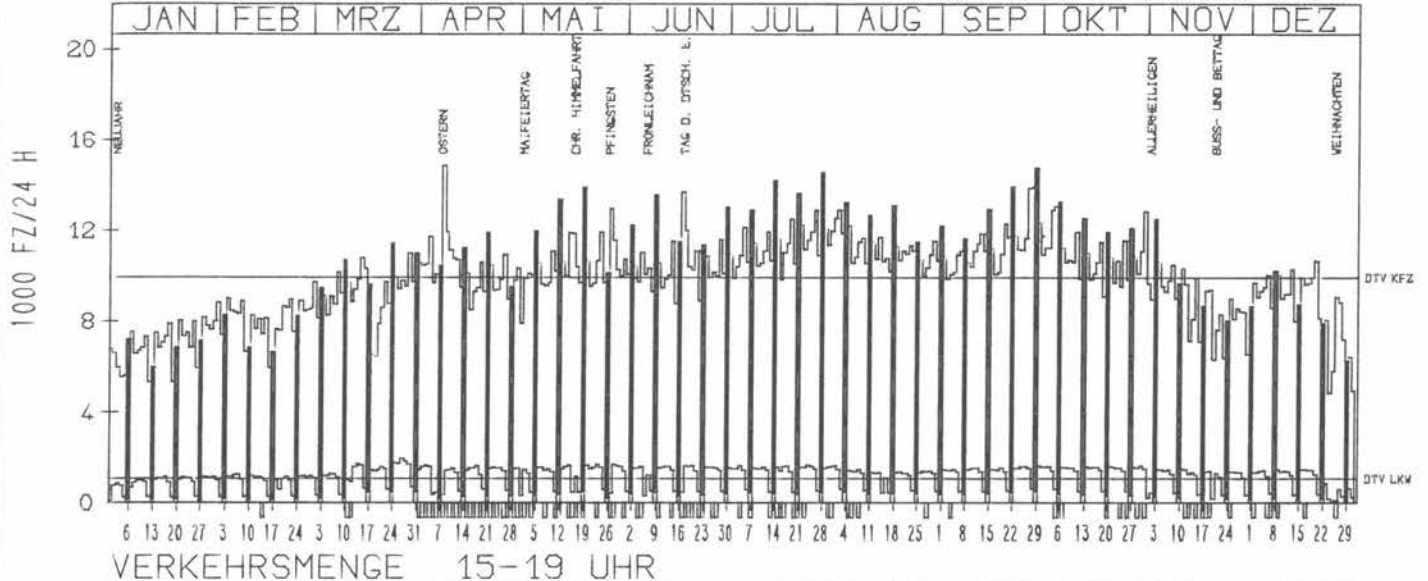
ZST: STEGEN AM AMMERSEE
 NR.: 7932 9 105 (9100)

LAND: BAYERN
 STRASSE: B 12
 KM: 31.1
 NETZKNOTEN:

RICHTUNG OST

DTV KFZ 9936
 DTV LKW 1058 = 10.65 %
 MAX WERKTAG 13909 SA 28. 9.
 MAX FER-WKTAG 12905 FR 26. 7.
 MAX SO+FEITAG 14745 SO 29. 9.

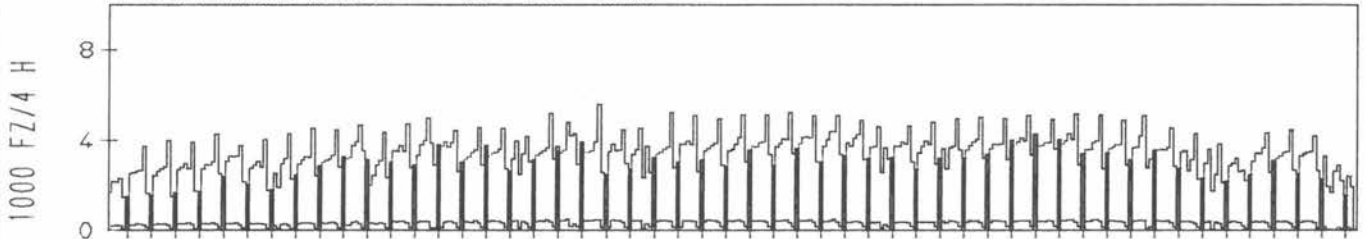
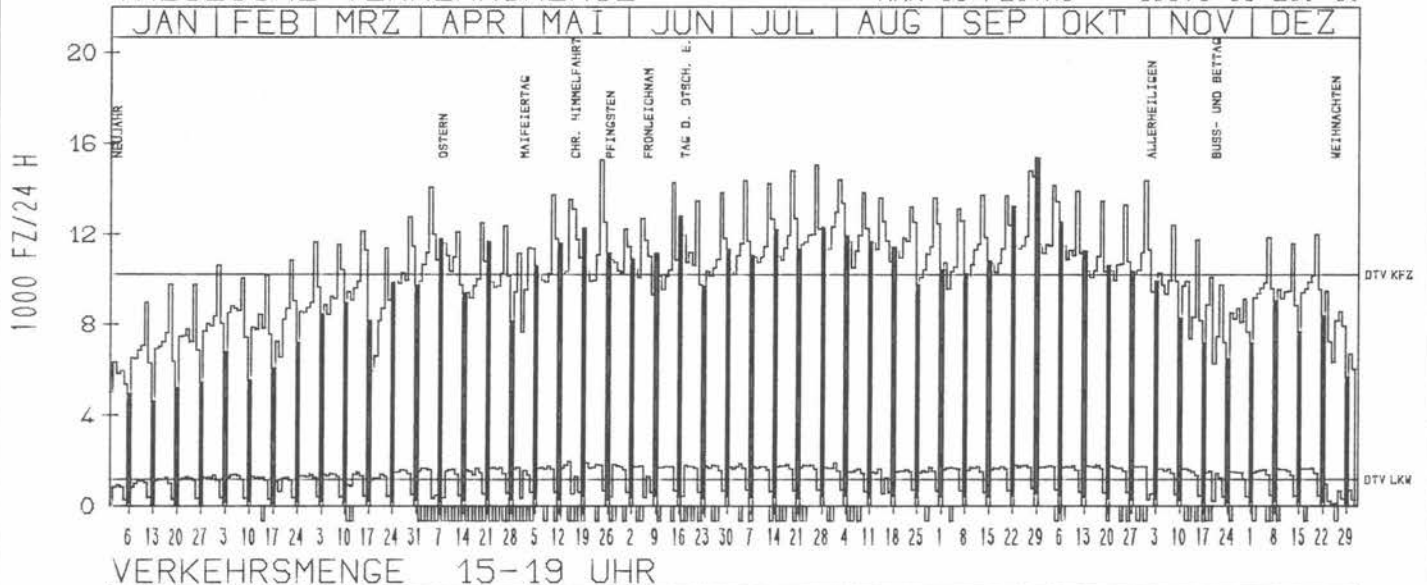
TAEGLICHE VERKEHRSMENGE



RICHTUNG WEST

DTV KFZ 10247
 DTV LKW 1167 = 11.39 %
 MAX WERKTAG 15266 FR 24. 5.
 MAX FER-WKTAG 15054 FR 26. 7.
 MAX SO+FEITAG 15378 SO 29. 9.

TAEGLICHE VERKEHRSMENGE



JAHRESGANGLINIEN 1985

ZST: VORNACH

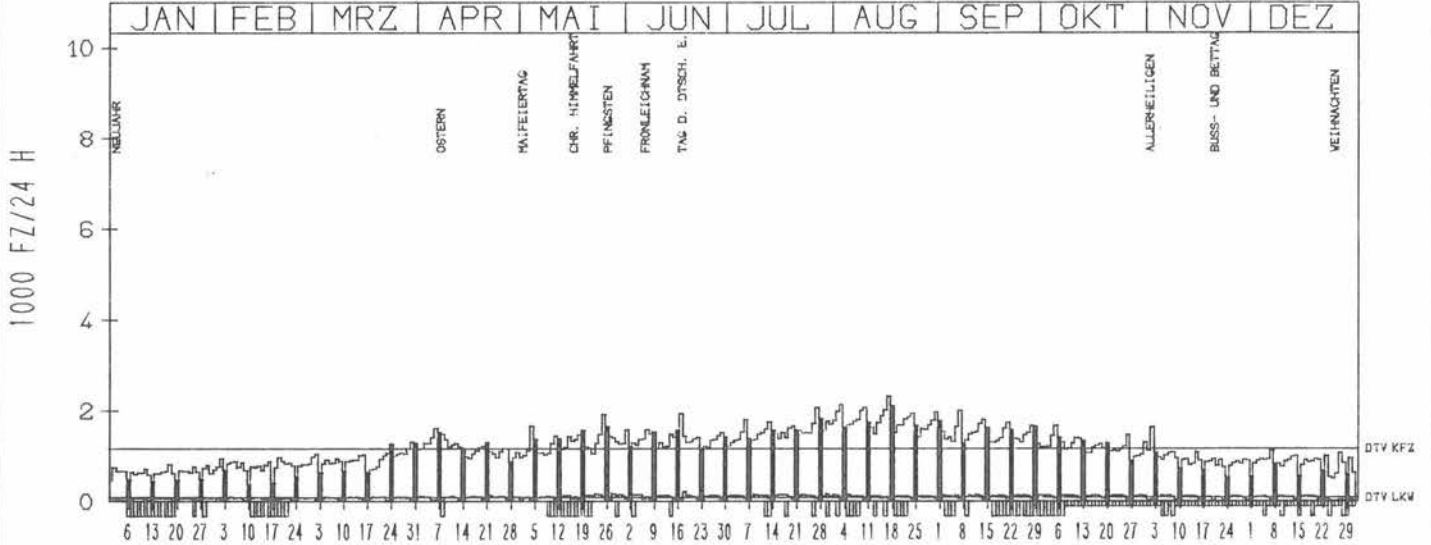
NR.: 7546 9 872

LAND: BAYERN
 STRASSE: B 12
 KM: 16.9
 NETZKNOTEN: 7448 022
 7546 011

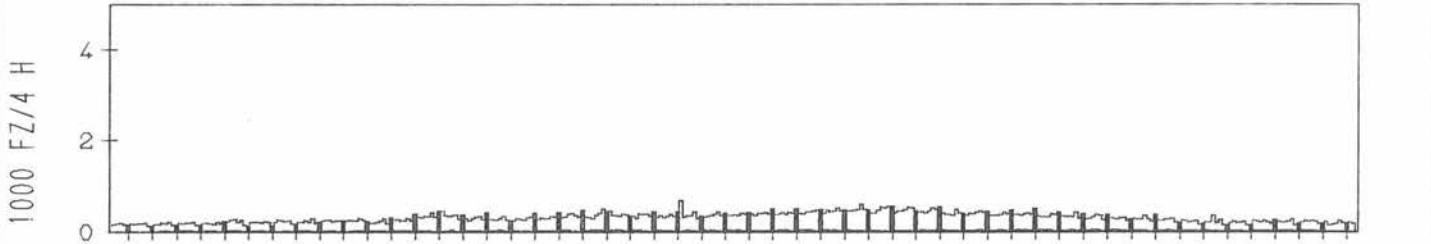
RICHTUNG OST

DTV KFZ 1174
 DTV LKW 85 = 7.26 %
 MAX WERKTAG 1916 SA 25. 5.
 MAX FER-WKTAG 2319 SA 17. 8.
 MAX SO+FEITAG 2098 SO 18. 8.

TAEGLICHE VERKEHRSMENGE



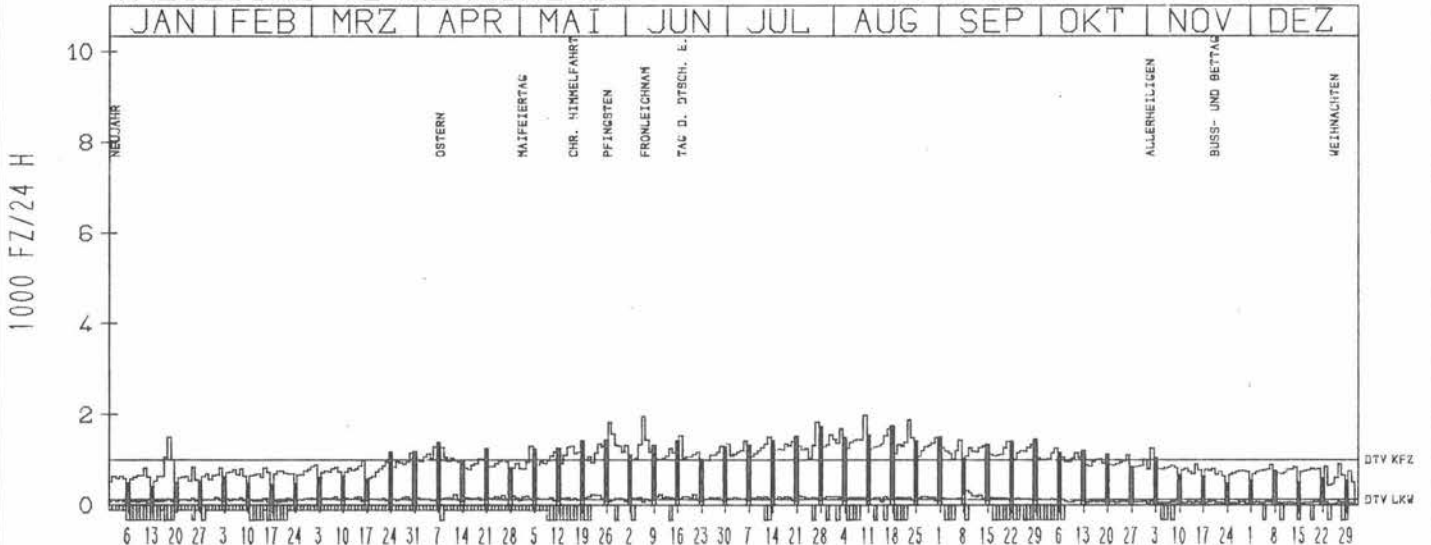
VERKEHRSMENGE 15-19 UHR



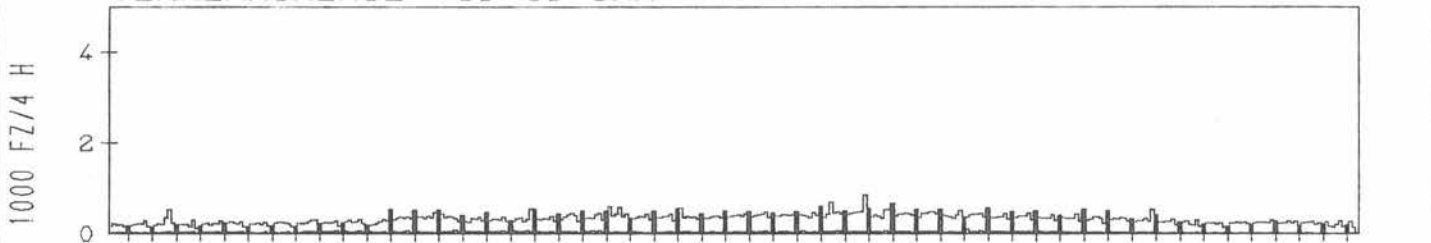
RICHTUNG WEST

DTV KFZ 1003
 DTV LKW 123 = 12.29 %
 MAX WERKTAG 1361 FR 24. 5.
 MAX FER-WKTAG 1988 SA 10. 8.
 MAX SO+FEITAG 1972 DO 6. 6.

TAEGLICHE VERKEHRSMENGE



VERKEHRSMENGE 15-19 UHR



JAHRESGANGLINIEN 1985

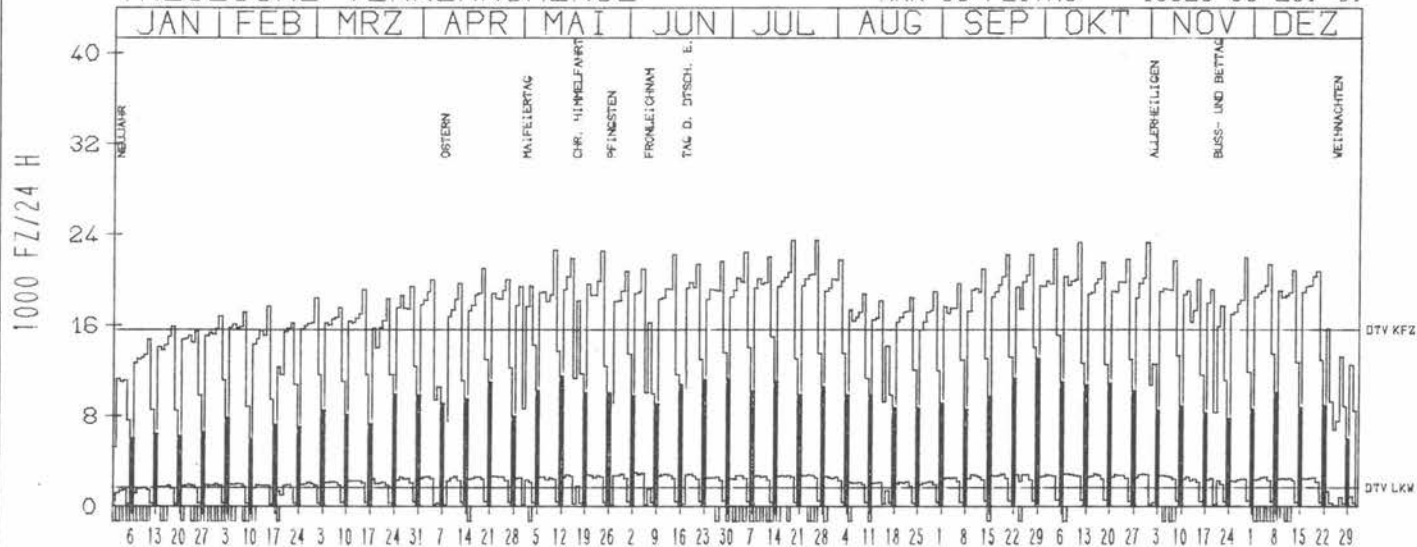
ZST: NEUHERBERG
 NR.: 7735 9 820

LAND: BAYERN
 STRASSE: B 13
 KM: 9.6
 NETZKNOTEN: 7735 011
 7835 005

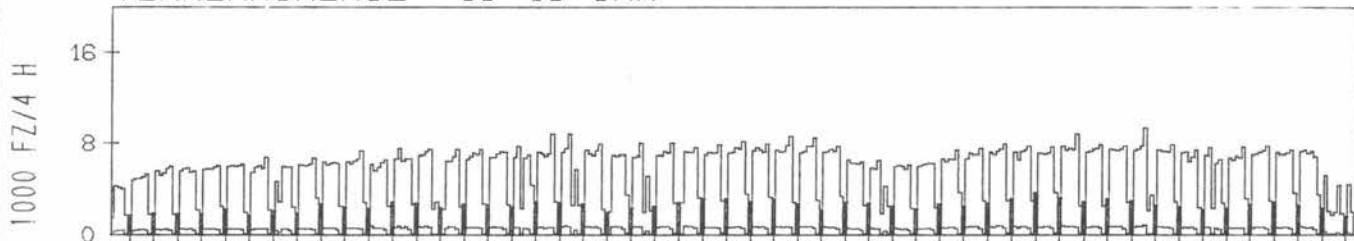
RICHTUNG NÖRD

DTV KFZ 15599
 DTV LKW 1655 = 10.61 %
 MAX WERKTAG 23226 DO 31.10.
 MAX FER-WKTAG 23462 FR 19. 7.
 MAX SO+FEITAG 13026 SO 29. 9.

TAEGLICHE VERKEHRSMENGE



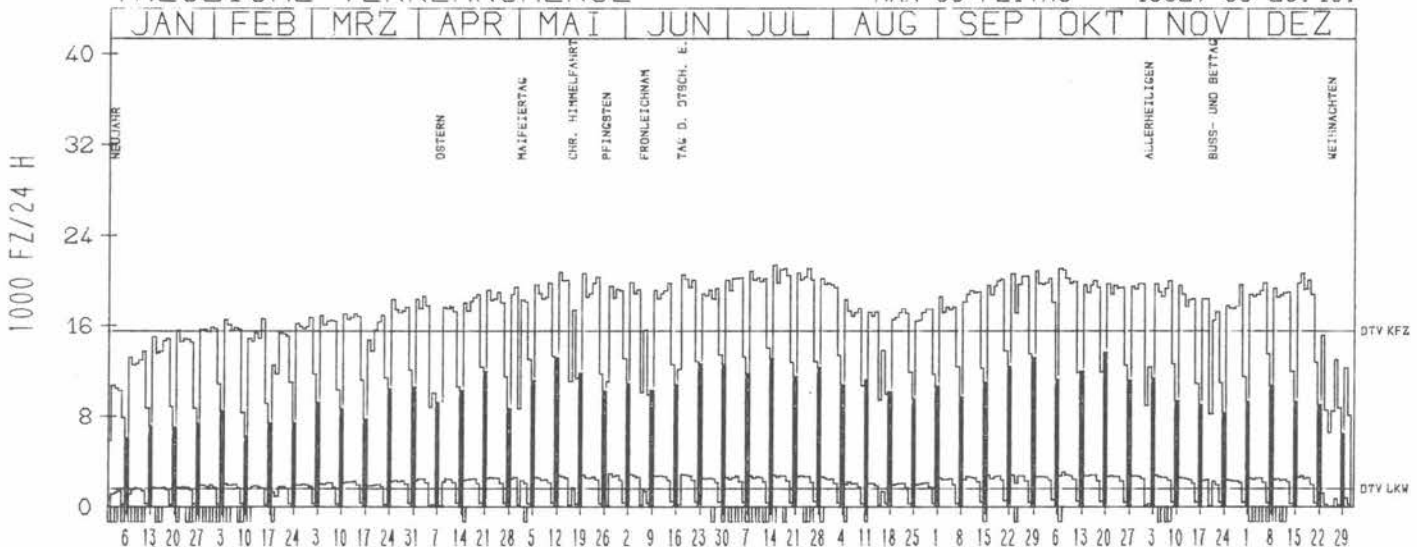
VERKEHRSMENGE 15-19 UHR



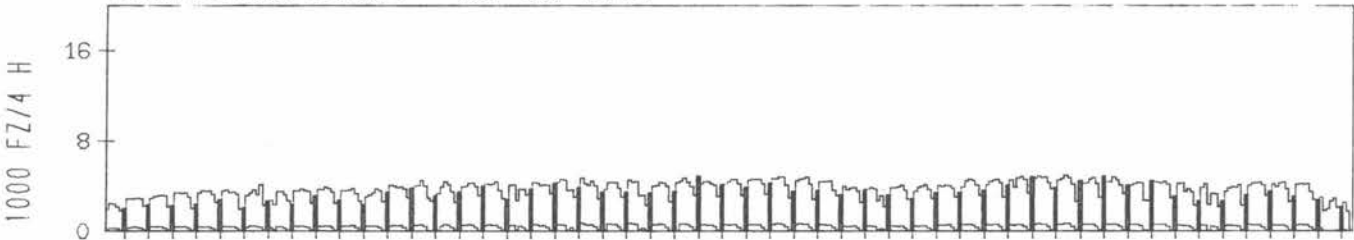
RICHTUNG SÜED

DTV KFZ 15573
 DTV LKW 1619 = 10.40 %
 MAX WERKTAG 20917 DI 8.10.
 MAX FER-WKTAG 21009 MI 17. 7.
 MAX SO+FEITAG 13627 SO 20.10.

TAEGLICHE VERKEHRSMENGE



VERKEHRSMENGE 15-19 UHR



JAHRESGANGLINIEN

1985

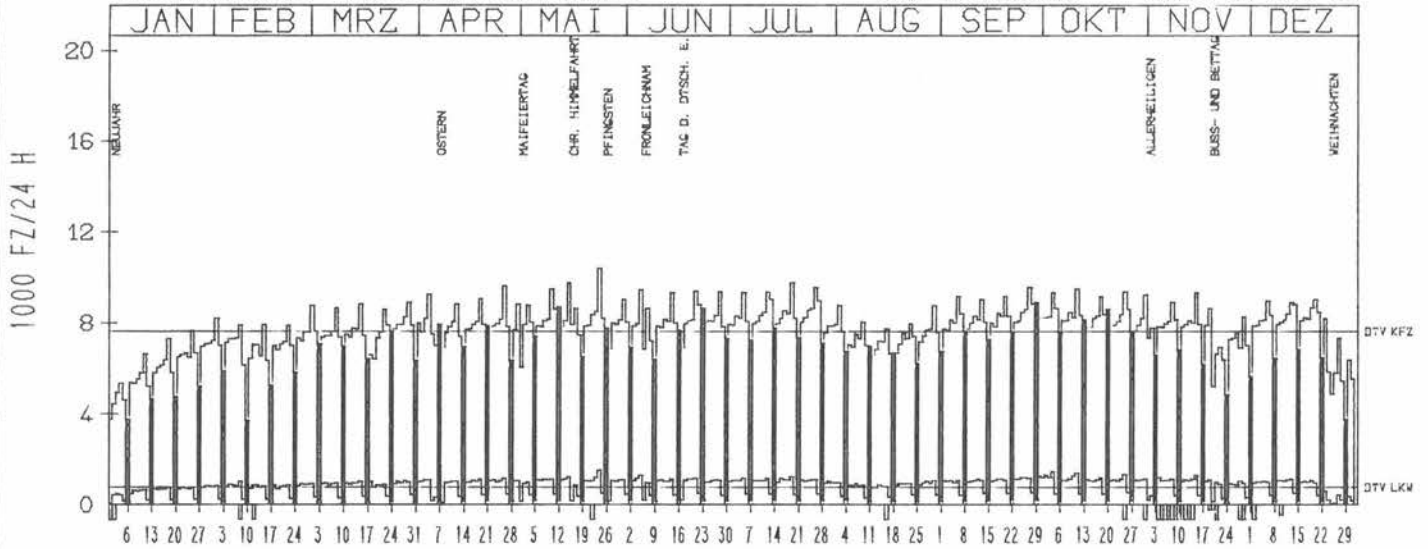
ZST: STRUEMPFELBACH
 NR.: 7022 8 390 (1100)

LAND: BADEN-WUERTTEMBERG
 STRASSE: B 14
 KM:
 NETZKNOTEN: 7022 050
 7022 044

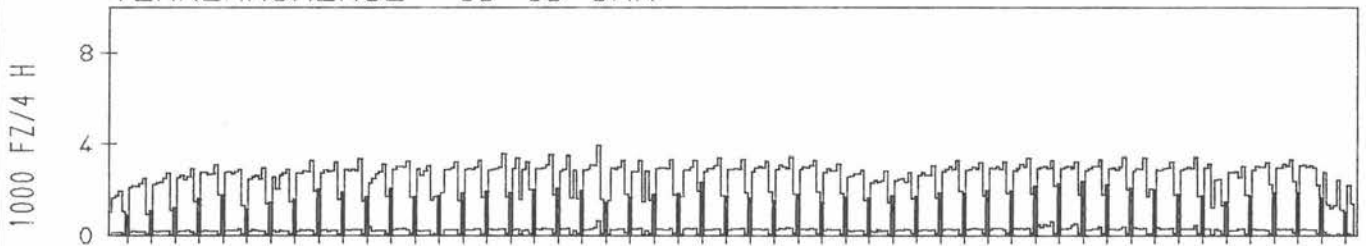
RICHTUNG NORD

DTV KFZ 7621
 DTV LKW 758 = 9.94 %
 MAX WERKTAG 10383 FR 24. 5.
 MAX FER-WKTAG 9772 FR 19. 7.
 MAX SO+FEITAG 8889 SO 29. 9.

TAEGLICHE VERKEHRSMENGE



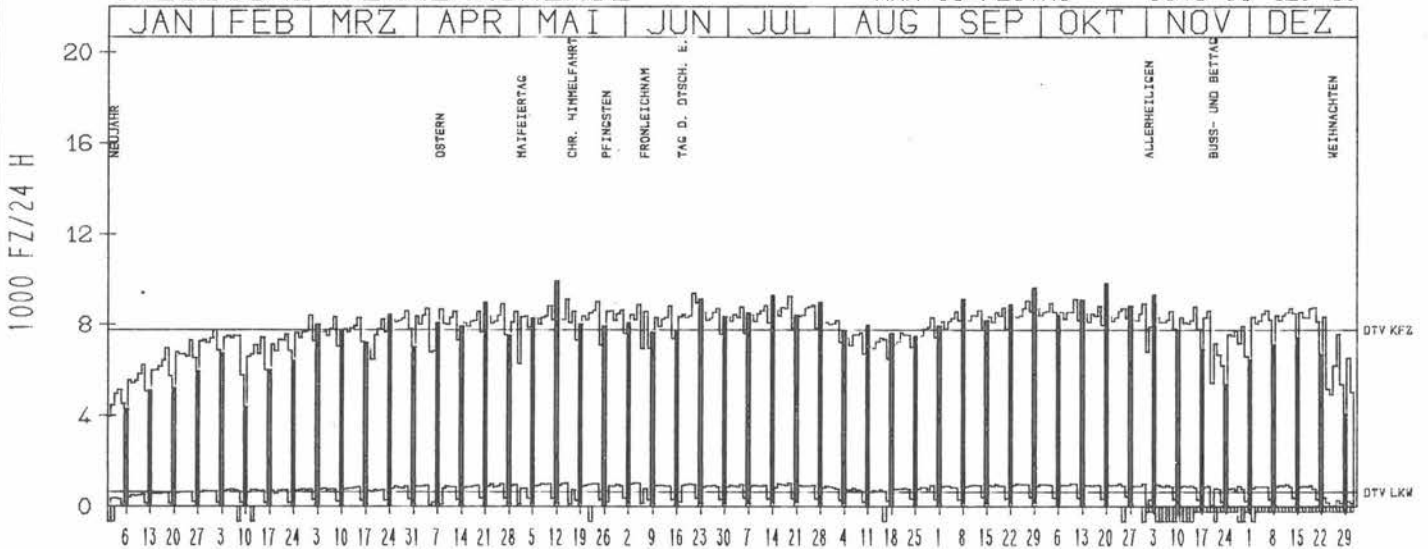
VERKEHRSMENGE 15-19 UHR



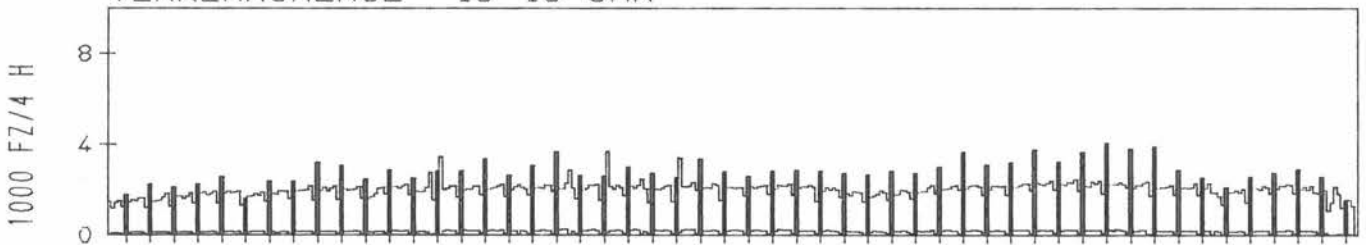
RICHTUNG SUED

DTV KFZ 7783
 DTV LKW 635 = 8.15 %
 MAX WERKTAG 9153 FR 11.10.
 MAX FER-WKTAG 9402 FR 21. 6.
 MAX SO+FEITAG 9940 SO 12. 5.

TAEGLICHE VERKEHRSMENGE



VERKEHRSMENGE 15-19 UHR



JAHRESGANGLINIEN 1985

ZST: FEUCHTWANGEN (OST)

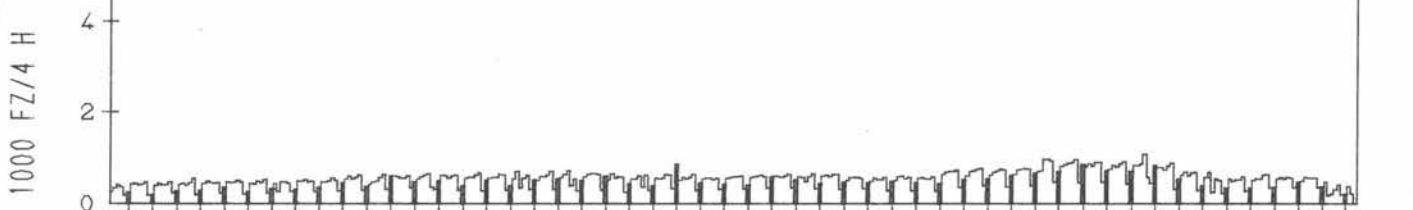
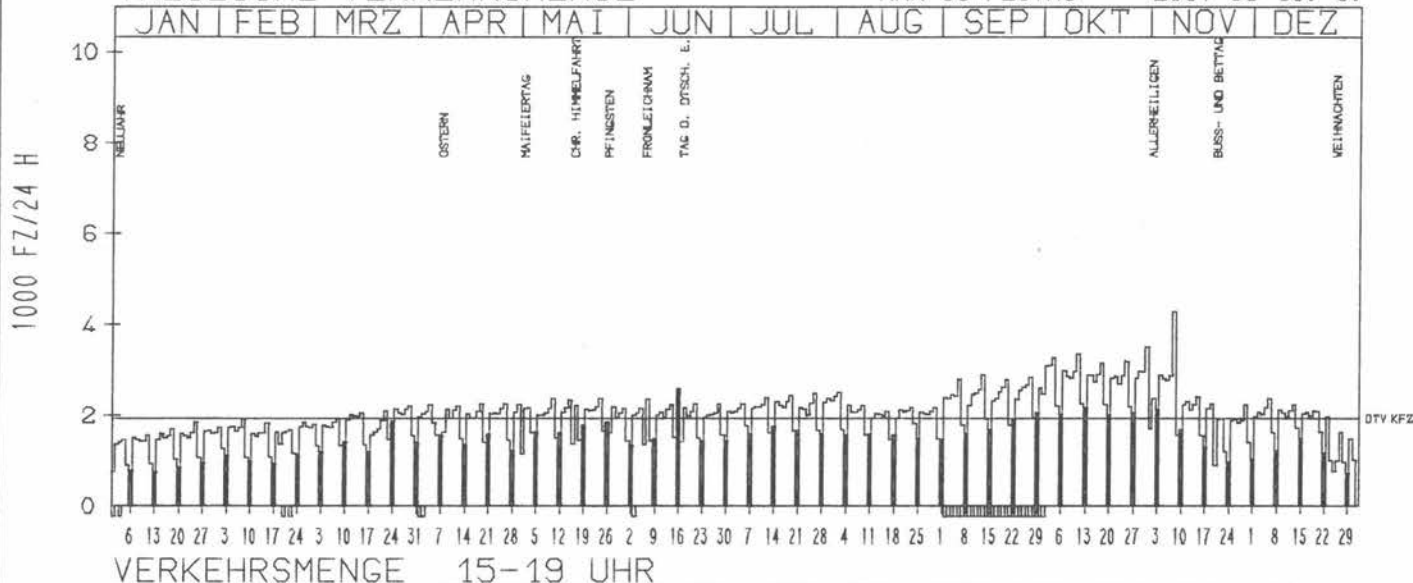
LAND: BAYERN
 STRASSE: B 14
 KM: 66.1
 NETZKNOTEN: 6828 001
 6827 204

NR.: 6827 9 565

RICHTUNG OST

DTV KFZ 1933
 MAX WERKTAG 4281 FR 8. 11.
 MAX FER-WKTAG 2499 FR 2. 8.
 MAX SO+FEITAG 2587 SO 16. 6.

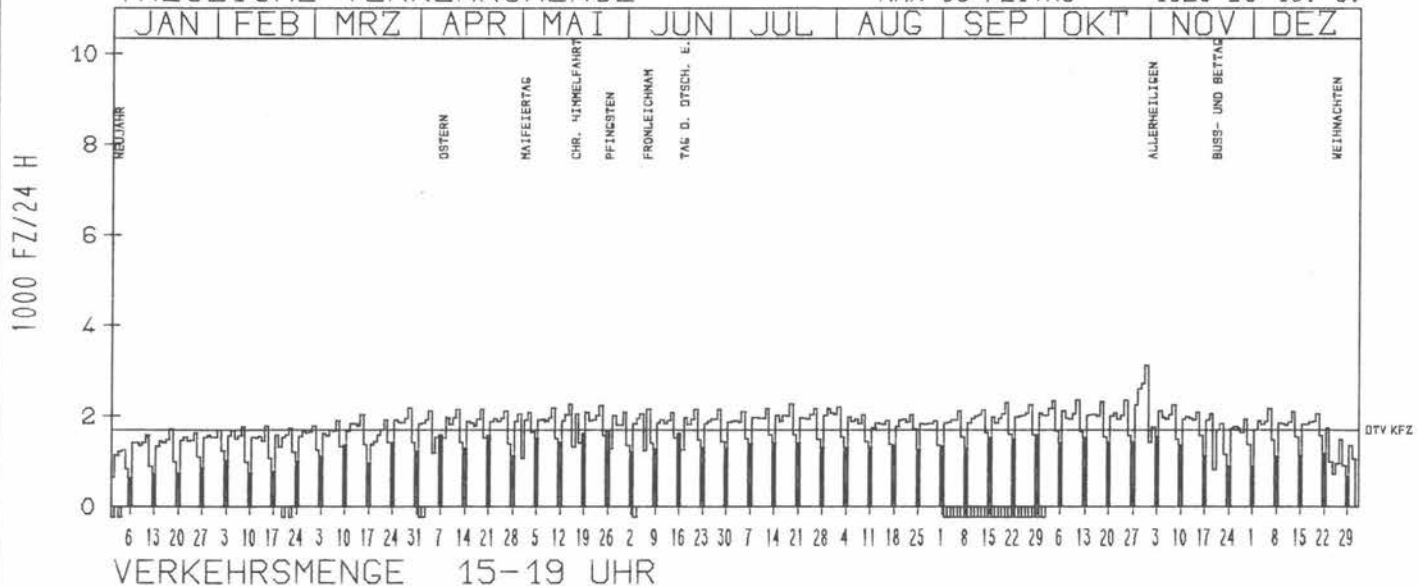
TAEGLICHE VERKEHRSMENGE



RICHTUNG WEST

DTV KFZ 1698
 MAX WERKTAG 3116 DO 31. 10.
 MAX FER-WKTAG 2276 FR 19. 7.
 MAX SO+FEITAG 1820 DO 15. 8.

TAEGLICHE VERKEHRSMENGE



JAHRESGANGLINIEN

1985

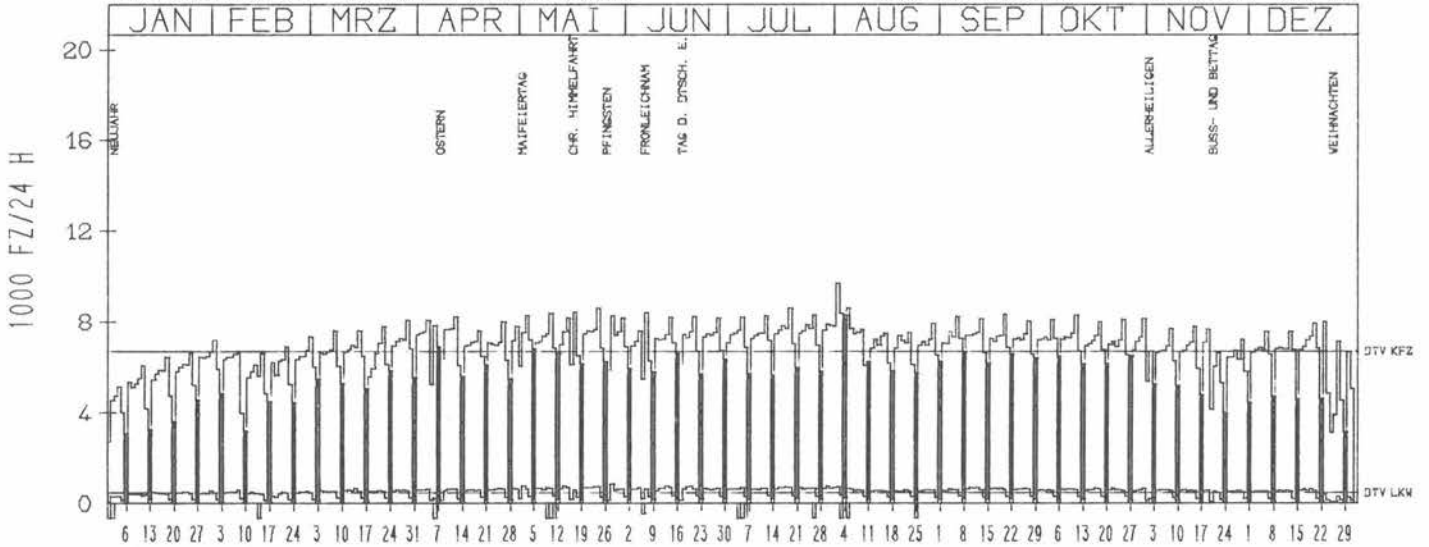
ZST: BAD MERGENTHEIM
 NR.: 6524 8 372 (1102)

LAND: BADEN-WUERTTEMBERG
 STRASSE: B 19
 KM:
 NETZKNOTEN: 6524 016
 6524 013

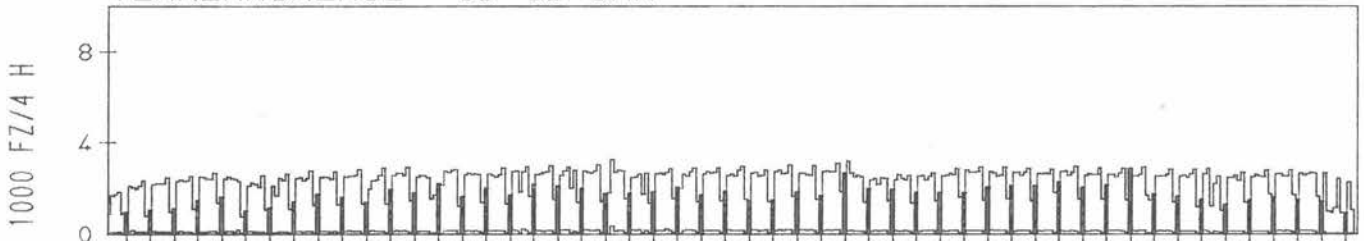
RICHTUNG NÖRD

DTV KFZ 6711
 DTV LKW 457 = 6.81 %
 MAX WERKTAG 8603 FR 24. 5.
 MAX FER-WKTAG 9683 FR 2. 8.
 MAX SO+FEITAG 8283 SO 4. 8.

TAEGLICHE VERKEHRSMENGE



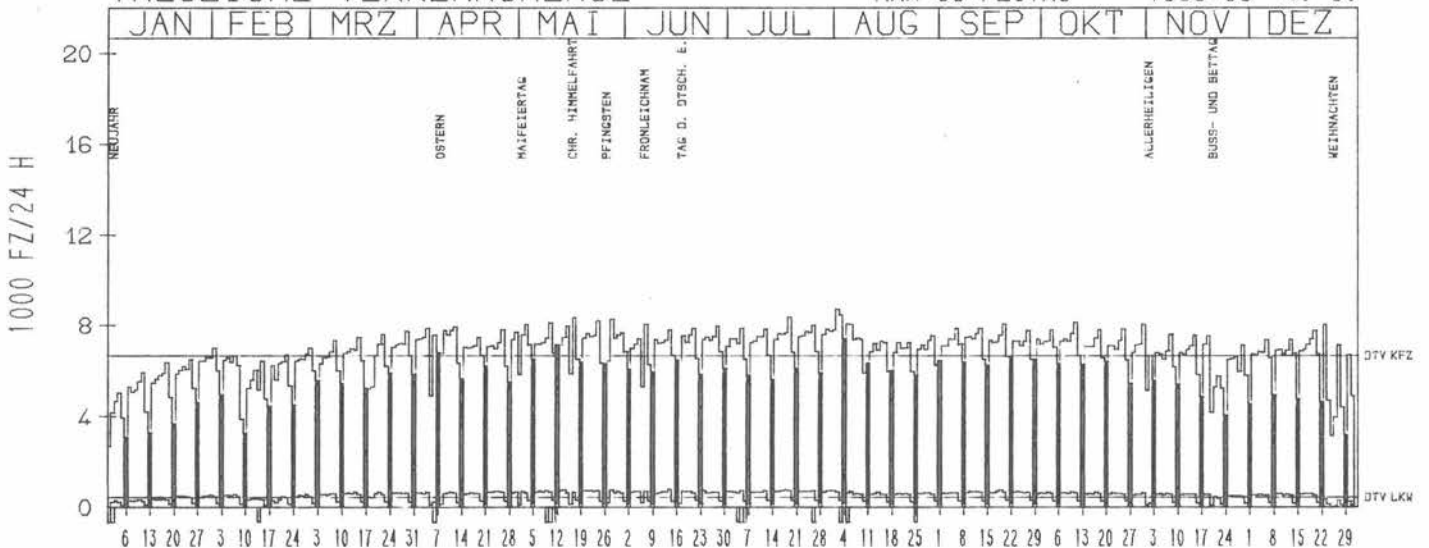
VERKEHRSMENGE 15-19 UHR



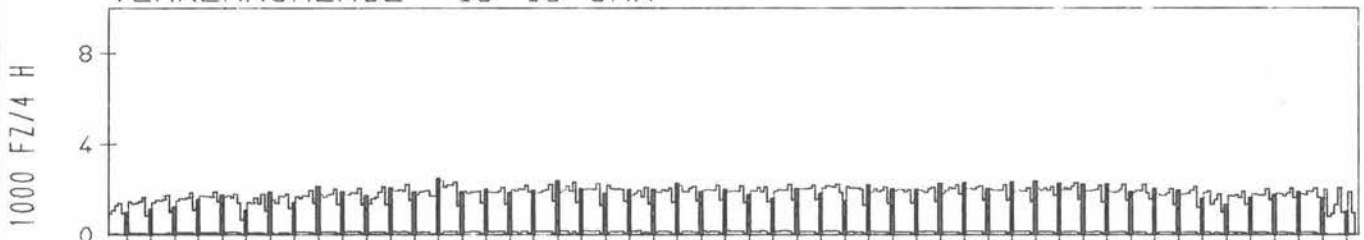
RICHTUNG SÜED

DTV KFZ 6663
 DTV LKW 461 = 6.92 %
 MAX WERKTAG 8333 FR 17. 5.
 MAX FER-WKTAG 8749 FR 2. 8.
 MAX SO+FEITAG 7396 SO 4. 8.

TAEGLICHE VERKEHRSMENGE



VERKEHRSMENGE 15-19 UHR



JAHRESGANGLINIEN 1985

ZST: HERZMANNS

LAND:
STRASSE
KM:
NETZKNOTEN:


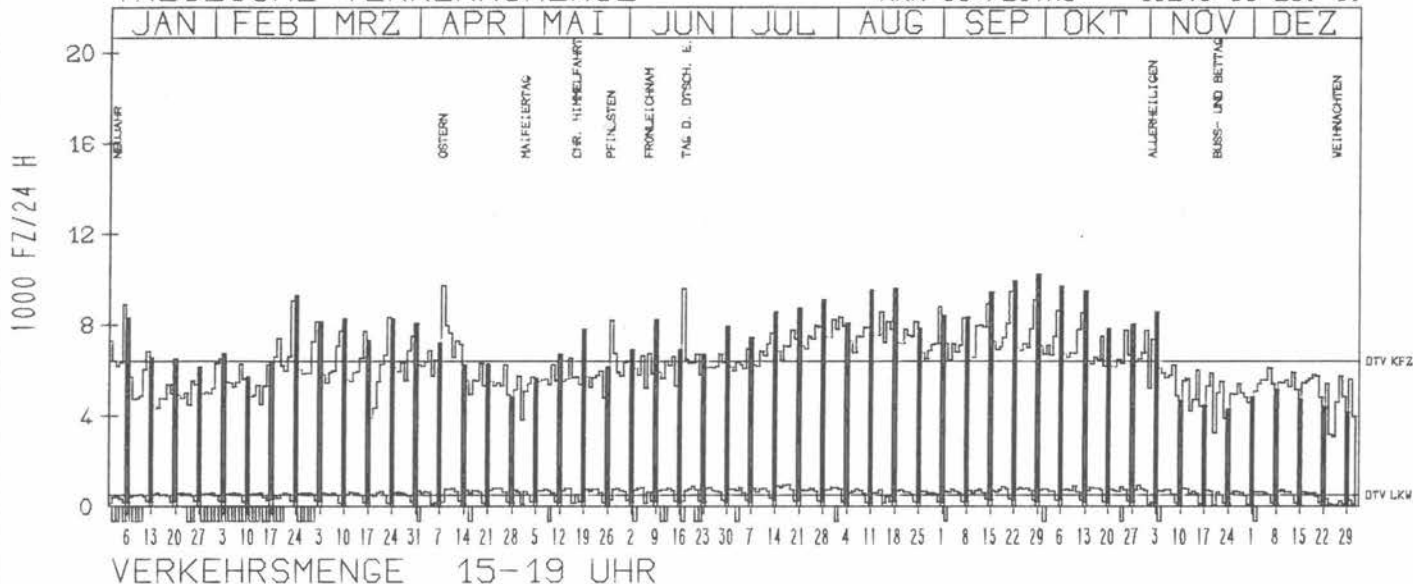
BAYERN
B 19
35.4
8327 005
8327 007

NR.: 8327 9 137

RICHTUNG NÖRD

DTV KFZ 6414
DTV LKW 503 = 7.85 %
MAX WERKTAG 9456 SA 21. 9.
MAX FER-WKTAG 8940 SA 14. 9.
MAX SO+FEITAG 10246 SO 29. 9.

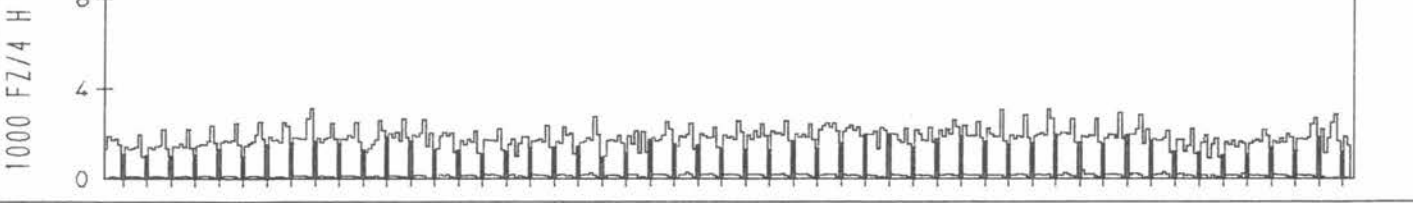
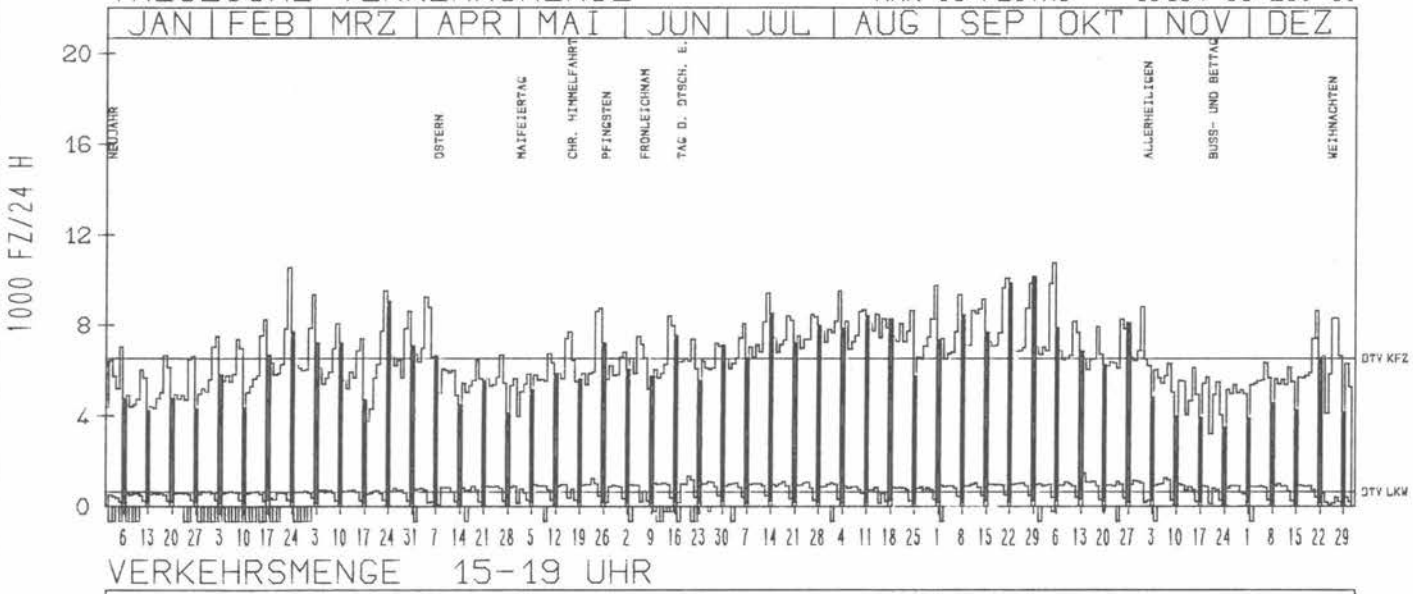
TÄGLICHE VERKEHRSMENGE



RICHTUNG SÜED

DTV KFZ 6529
DTV LKW 644 = 9.87 %
MAX WERKTAG 10771 SA 5.10.
MAX FER-WKTAG 9757 SA 31. 8.
MAX SO+FEITAG 10184 SO 29. 9.

TÄGLICHE VERKEHRSMENGE



JAHRESGANGLINIEN 1985

ZST: FEUCHTWANGEN (MITTE)

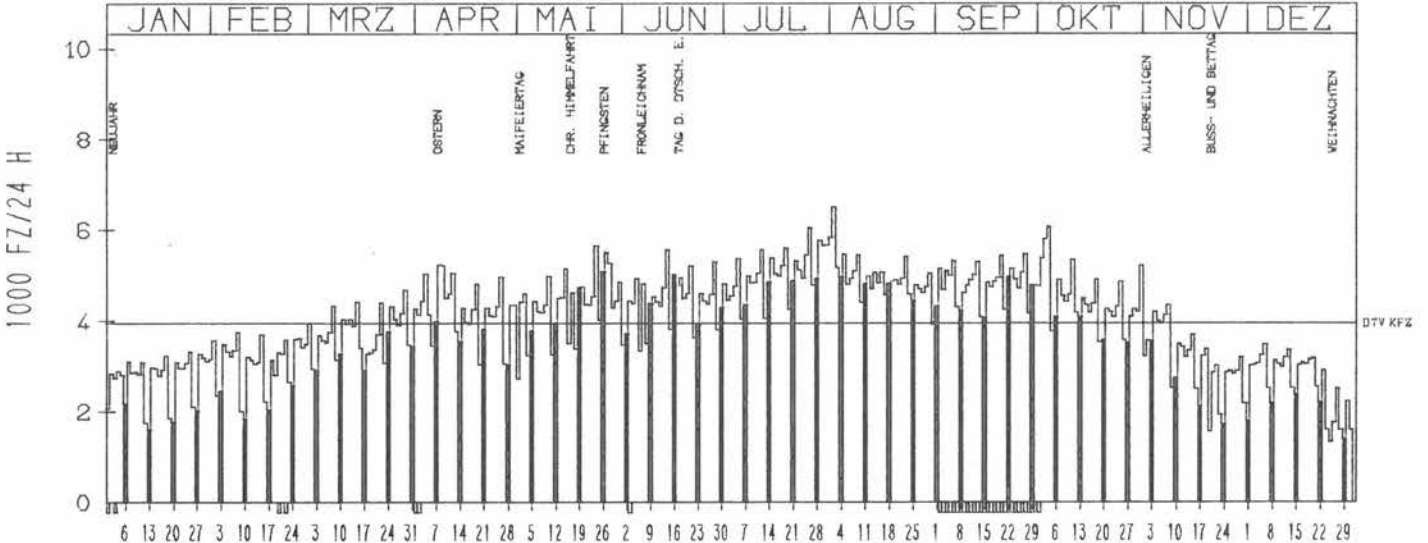
NR.: 6827 9 563

LAND: BAYERN
 STRASSE: B 25
 KM: 66.2
 NETZKNOTEN: 6827 204
 6827 205

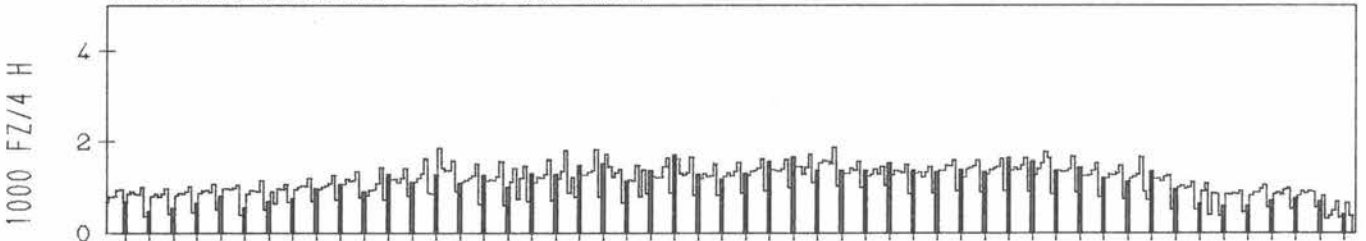
RICHTUNG NORD

DTV KFZ: 3948
 MAX WERKTAG: 6064 FR 4. 10.
 MAX FER-WKTAG: 6500 FR 2. 8.
 MAX SO+FEITAG: 5496 MO 27. 5.

TAEGLICHE VERKEHRSMENGE



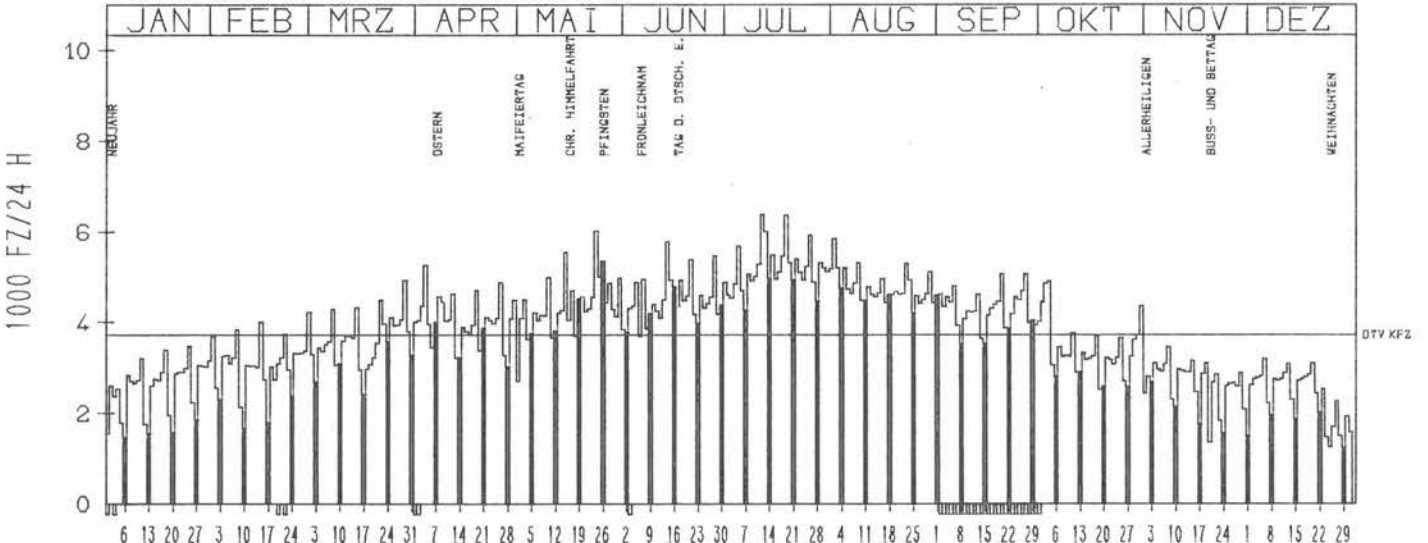
VERKEHRSMENGE 15-19 UHR



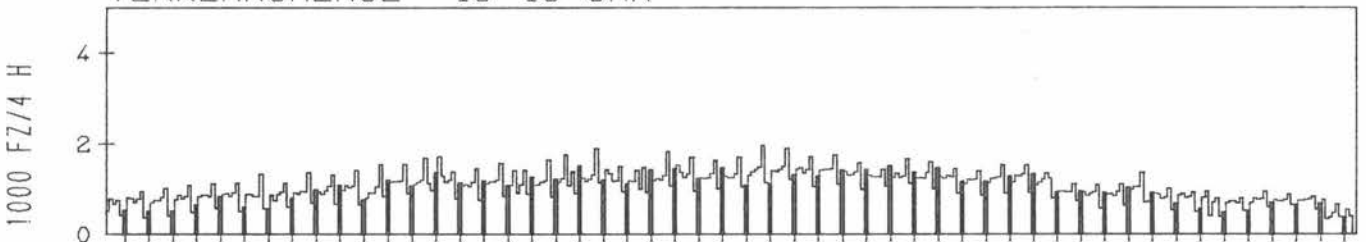
RICHTUNG SUED

DTV KFZ: 3723
 MAX WERKTAG: 6014 FR 24. 5.
 MAX FER-WKTAG: 6378 FR 12. 7.
 MAX SO+FEITAG: 5354 SO 26. 5.

TAEGLICHE VERKEHRSMENGE



VERKEHRSMENGE 15-19 UHR



JAHRESGANGLINIEN 1985

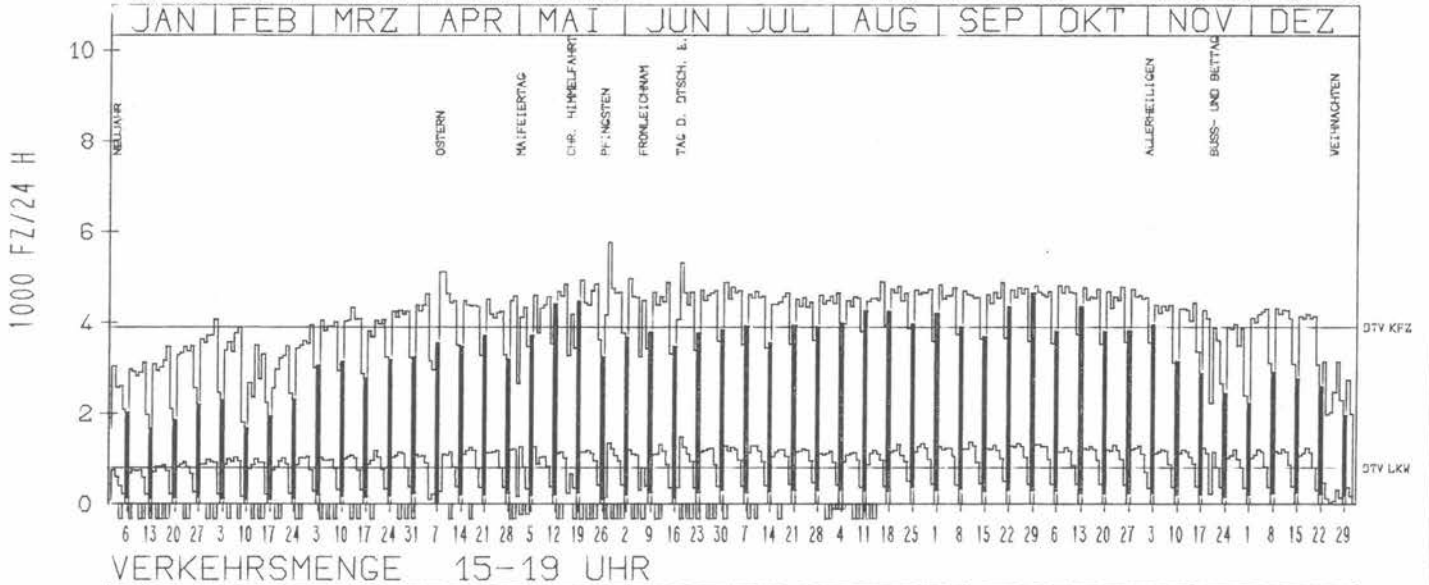
ZST: HÖHENEICHE
 NR.: 4825 6 105 (0105)

LAND: HESSEN
 STRASSE: B 27
 KM:
 NETZKNOTEN: 4825 031
 4825 047

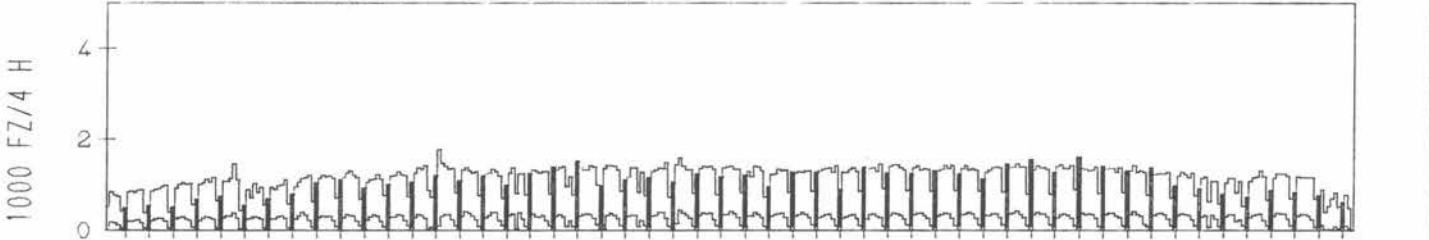
RICHTUNG NÖRD

DTV KFZ 3905
 DTV LKW 802 = 20.54 %
 MAX WERKTAG 4968 MO 3. 6.
 MAX FER-WKTAG 5765 DI 28. 5.
 MAX SO+FEITAG 5115 MO 8. 4.

TÄGLICHE VERKEHRSMENGE



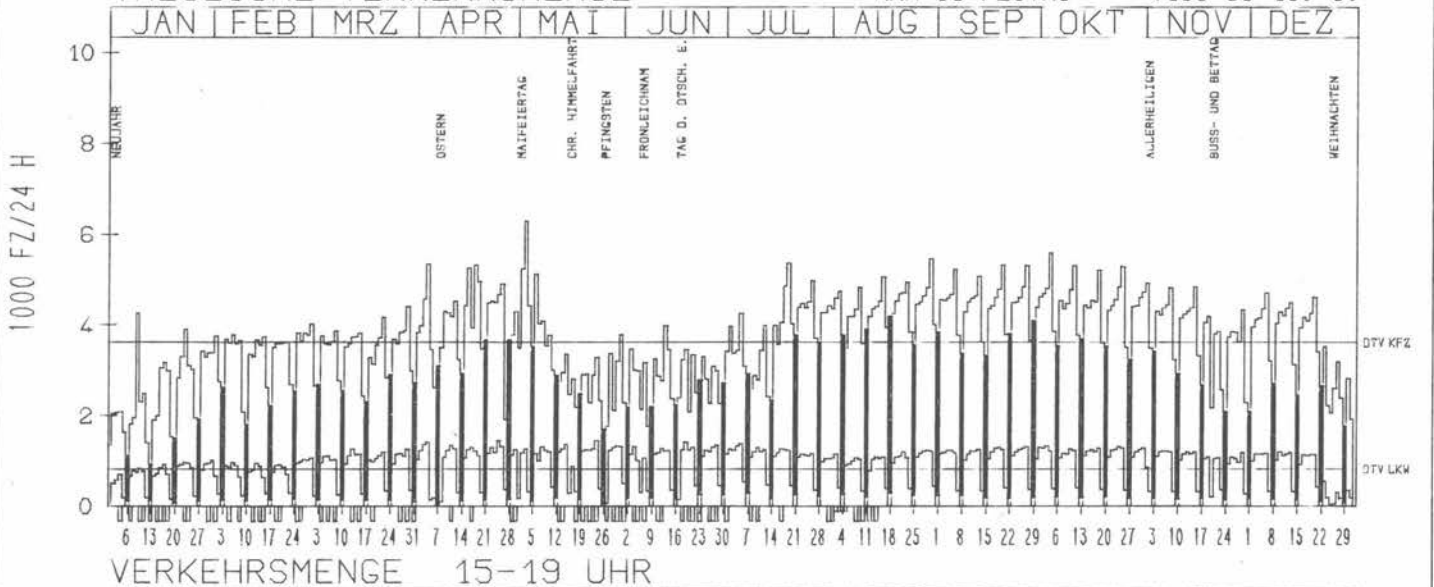
VERKEHRSMENGE 15-19 UHR




RICHTUNG SÜED

DTV KFZ 3612
 DTV LKW 830 = 22.99 %
 MAX WERKTAG 6300 FR 3. 5.
 MAX FER-WKTAG 5464 FR 30. 8.
 MAX SO+FEITAG 4189 SO 18. 8.

TÄGLICHE VERKEHRSMENGE



VERKEHRSMENGE 15-19 UHR



JAHRESGANGLINIEN 1985

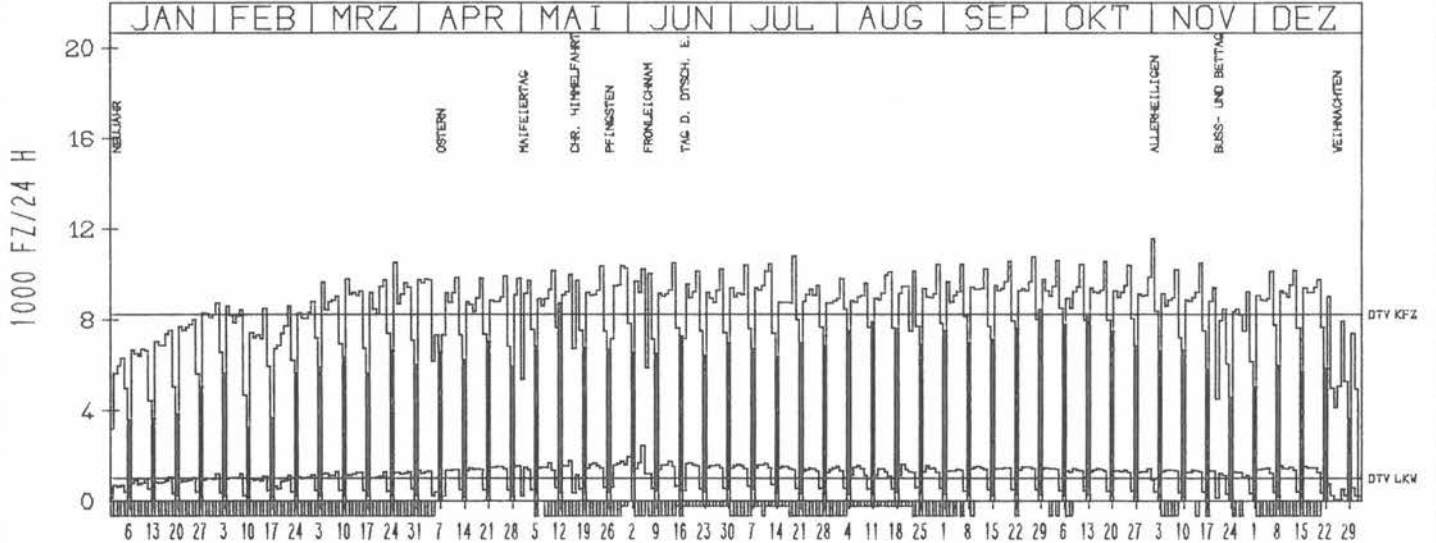
ZST: LÖESCHENRÖD 1
 NR.: 5524 6 345 (0345)

LAND: HESSEN
 STRASSE: B 27
 KM:
 NETZKNOTEN:

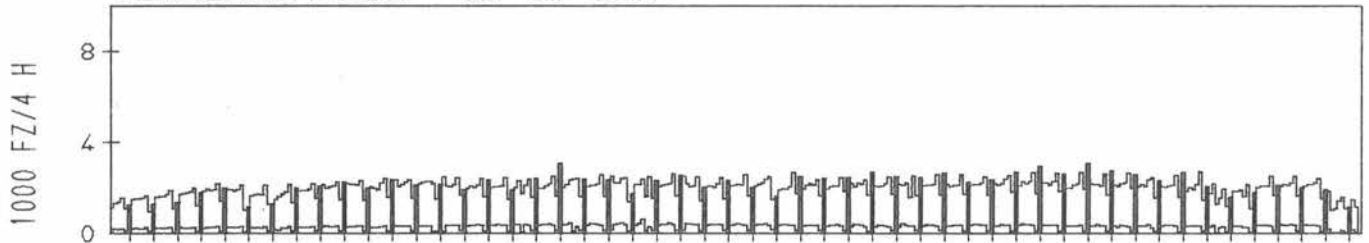
RICHTUNG NÖRD

DTV KFZ 8237
 DTV LKW 1021 = 12.39 %
 MAX WERKTAG 11576 FR 1.11.
 MAX FER-WKTAG 10449 FR 12.7.
 MAX SO+FEITAG 8445 SO 29.9.

TÄGLICHE VERKEHRSMENGE



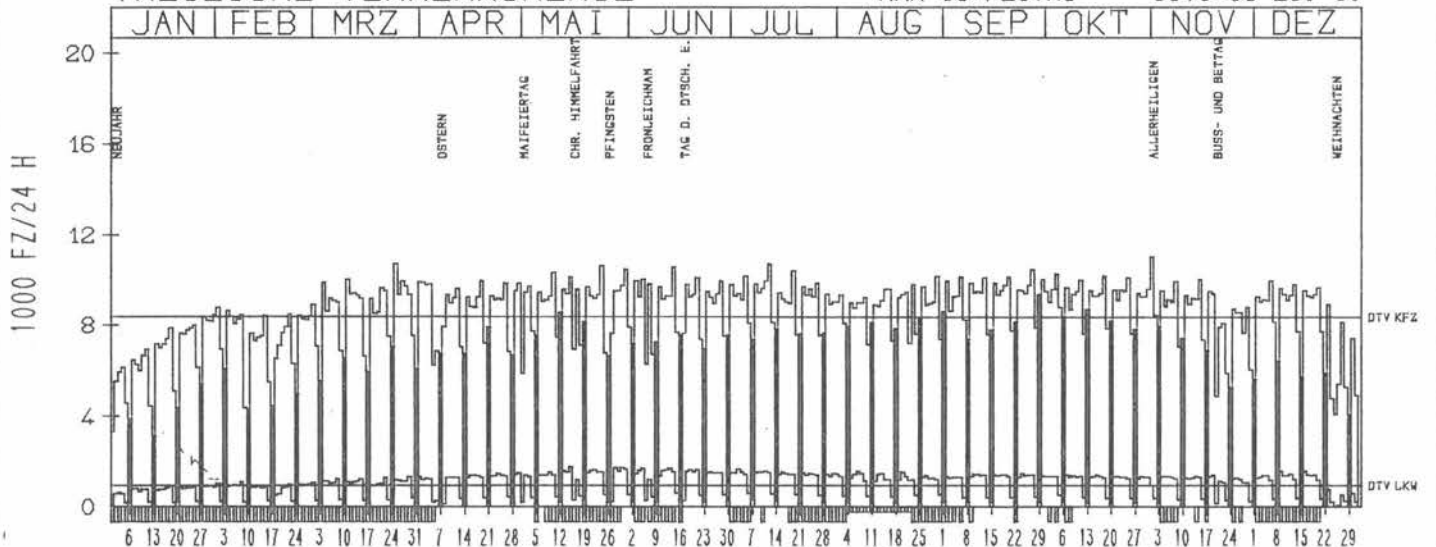
VERKEHRSMENGE 15-19 UHR



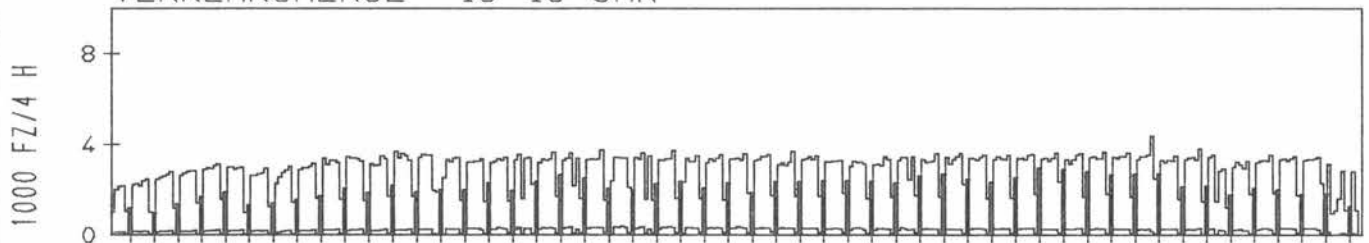
RICHTUNG SÜED

DTV KFZ 8385
 DTV LKW 956 = 11.40 %
 MAX WERKTAG 11022 FR 1.11.
 MAX FER-WKTAG 10719 FR 12.7.
 MAX SO+FEITAG 9375 SO 29.9.

TÄGLICHE VERKEHRSMENGE



VERKEHRSMENGE 15-19 UHR



JAHRESGANGLINIEN 1985

ZST: RITTERSBACH
NR.: 6521 8 620 (1100)

LAND: BADEN-WUERTTEMBERG
STRASSE: B 27
KM:
NETZKNOTEN: 6521 008
6521 002

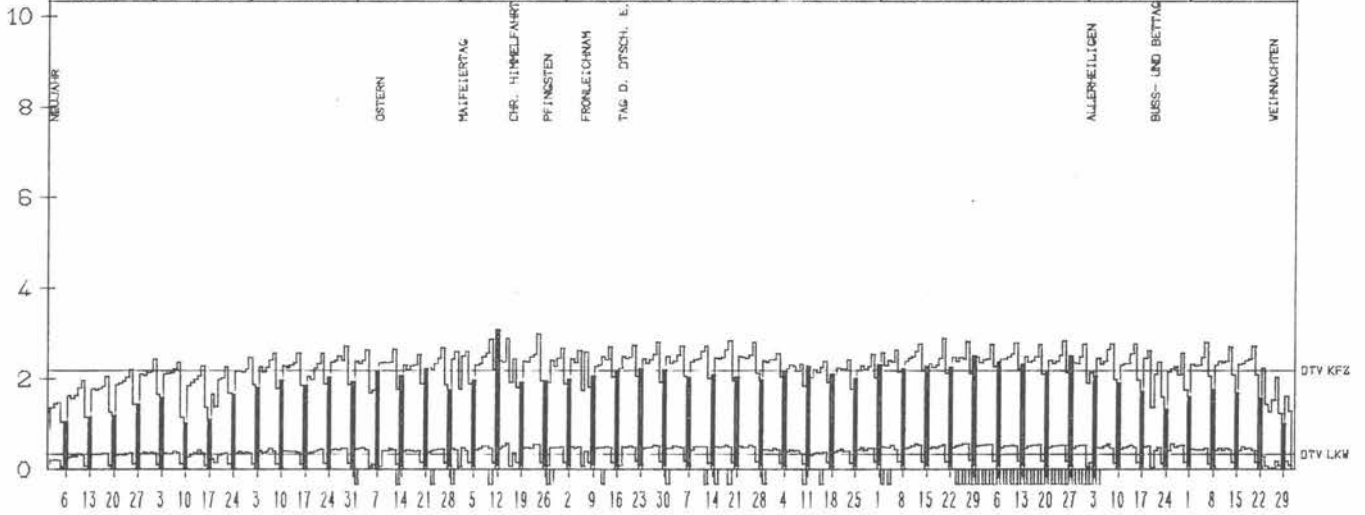
RICHTUNG NORD

DTV KFZ 2190
DTV LKW 333 = 15.22 %
MAX WERKTAG 2989 FR 24. 5.
MAX FER-WKTAG 2807 FR 26. 7.
MAX SO+FEITAG 3088 SO 12. 5.

TAEGLICHE VERKEHRSMENGE

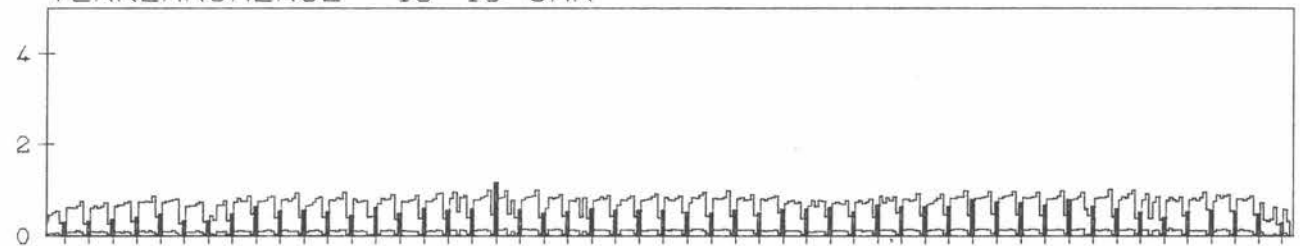
JAN	FEB	MRZ	APR	MAI	JUN	JUL	AUG	SEP	OKT	NOV	DEZ
-----	-----	-----	-----	-----	-----	-----	-----	-----	-----	-----	-----

1000 FZ/24 H



VERKEHRSMENGE 15-19 UHR

1000 FZ/4 H



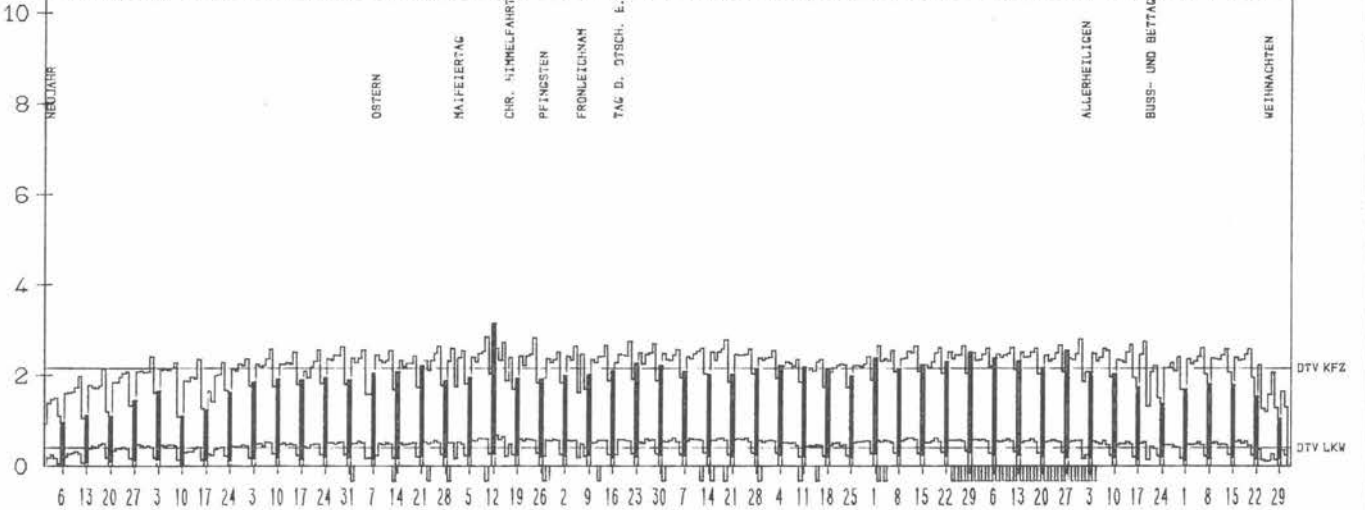
RICHTUNG SUED

DTV KFZ 2170
DTV LKW 412 = 19.00 %
MAX WERKTAG 2844 FR 24. 5.
MAX FER-WKTAG 2751 FR 21. 6.
MAX SO+FEITAG 3149 SO 12. 5.

TAEGLICHE VERKEHRSMENGE

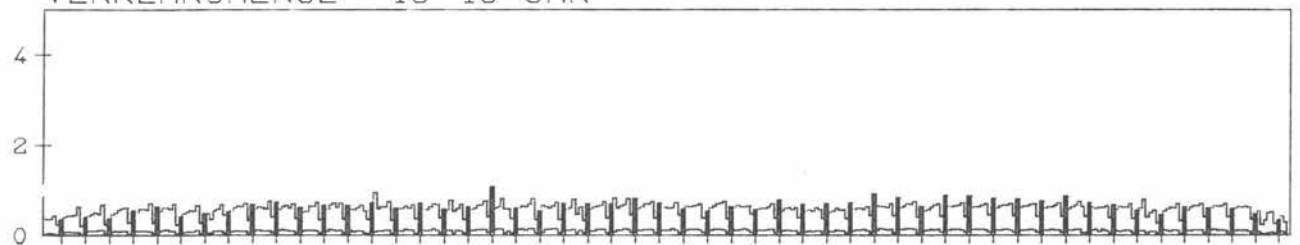
JAN	FEB	MRZ	APR	MAI	JUN	JUL	AUG	SEP	OKT	NOV	DEZ
-----	-----	-----	-----	-----	-----	-----	-----	-----	-----	-----	-----

1000 FZ/24 H



VERKEHRSMENGE 15-19 UHR

1000 FZ/4 H



JAHRESGANGLINIEN

1985

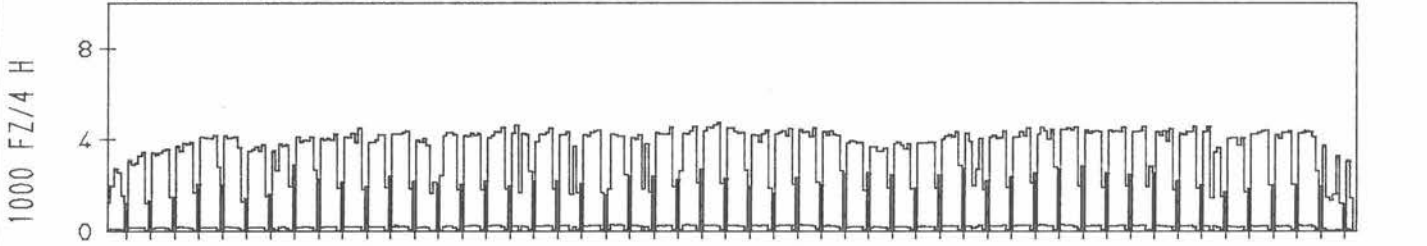
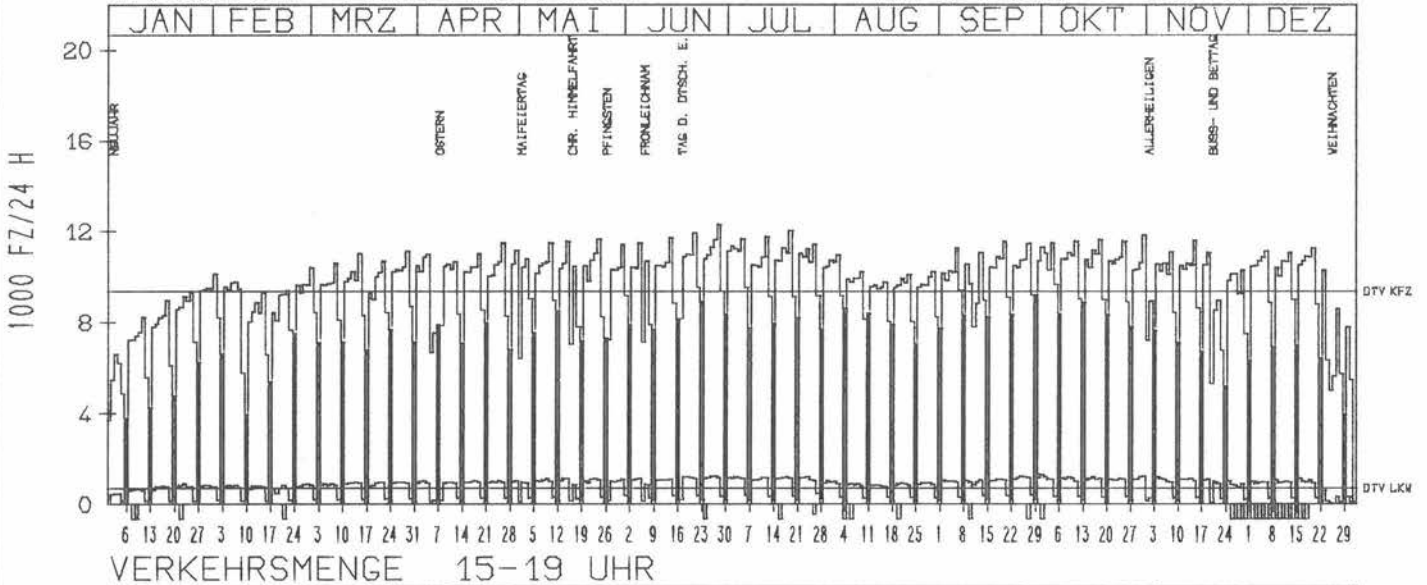
ZST: NECKARSULM 2
 NR.: 6821 8 382 (1102)

LAND: BADEN-WUERTTEMBERG
 STRASSE: B 27
 KM: 6721 009
 NETZKNOTEN: 6821 041

RICHTUNG NORD

DTV KFZ 9358
 DTV LKW 720 = 7.69 %
 MAX WERKTAG 11819 DO 31.10.
 MAX FER-WKTAG 12296 FR 28. 6.
 MAX SO+FEITAG 9209 SO 29. 9.

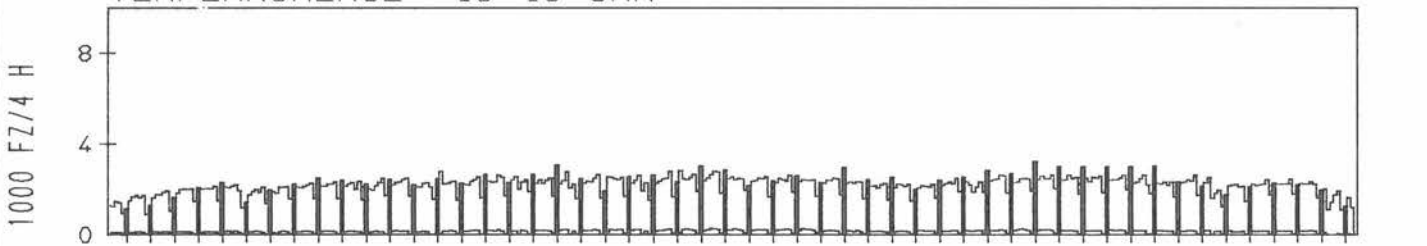
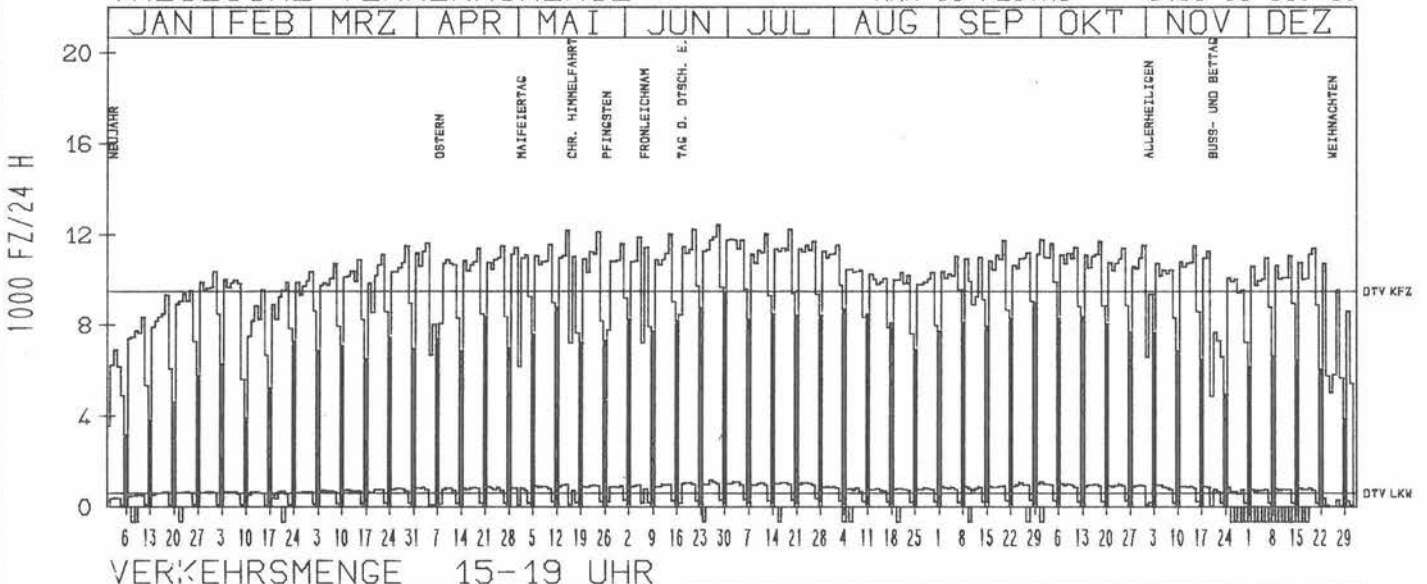
TAEGLICHE VERKEHRSMENGE



RICHTUNG SUED

DTV KFZ 9510
 DTV LKW 609 = 6.40 %
 MAX WERKTAG 12207 MI 15. 5.
 MAX FER-WKTAG 12439 FR 28. 6.
 MAX SO+FEITAG 9460 SO 30. 6.

TAEGLICHE VERKEHRSMENGE



JAHRESGANGLINIEN 1985

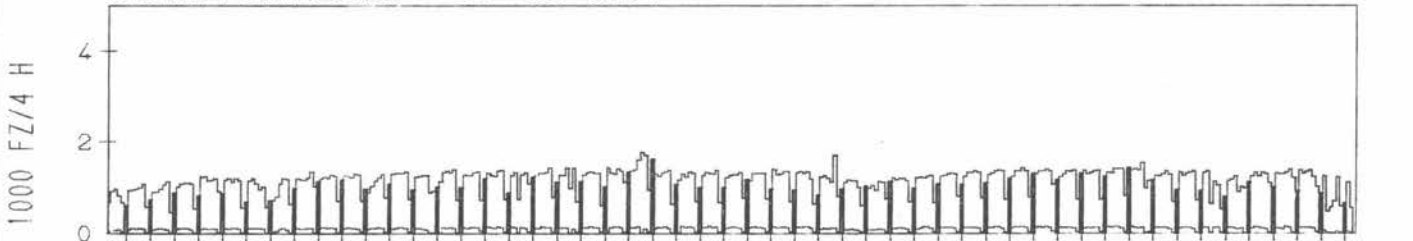
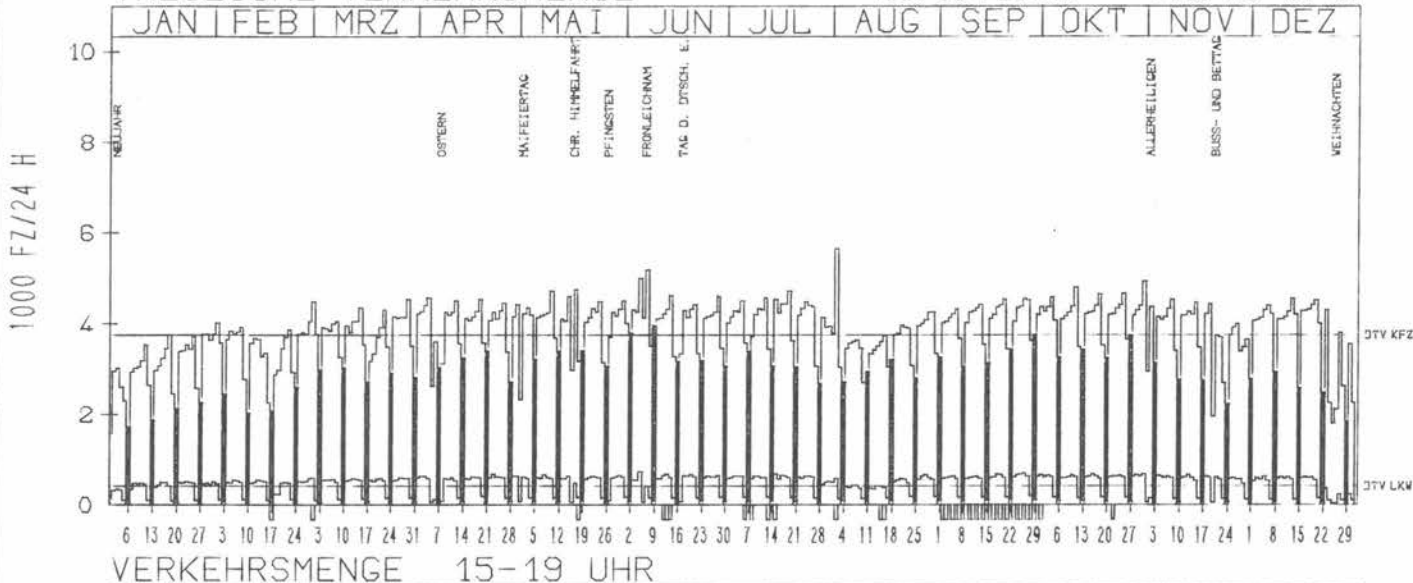
ZST: RÖTTWEIL
 NR.: 7817 8 712 (1102)

LAND: BADEN-WUERTTEMBERG
 STRASSE: B 27
 KM:
 NETZKNOTEN: 7817 012
 7817 031

RICHTUNG NÖRD

DTV KFZ 3751
 DTV LKW 417 = 11.11 %
 MAX WERKTAG 5183 FR 7. 6.
 MAX FER-WKTAG 4709 FR 19. 7.
 MAX SO+FEITAG 4116 DO 6. 6.

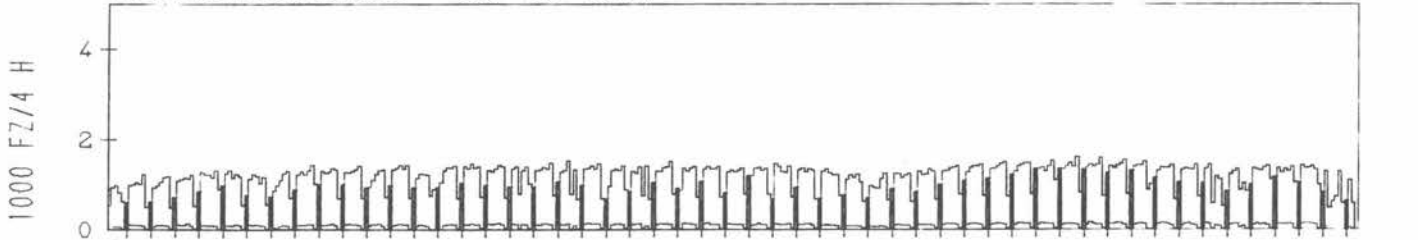
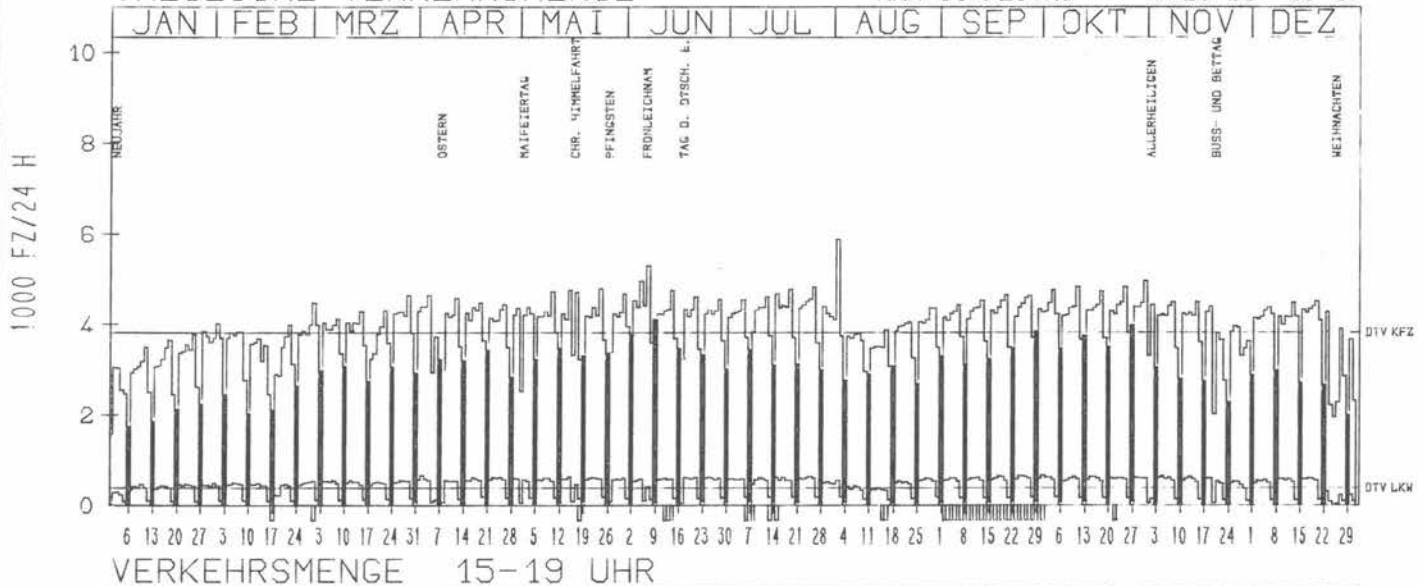
TAEGLICHE VERKEHRSMENGE



RICHTUNG SUED

DTV KFZ 3826
 DTV LKW 397 = 10.37 %
 MAX WERKTAG 5310 FR 7. 6.
 MAX FER-WKTAG 5887 FR 2. 8.
 MAX SO+FEITAG 4423 DO 6. 6.

TAEGLICHE VERKEHRSMENGE



JAHRESGANGLINIEN

1985

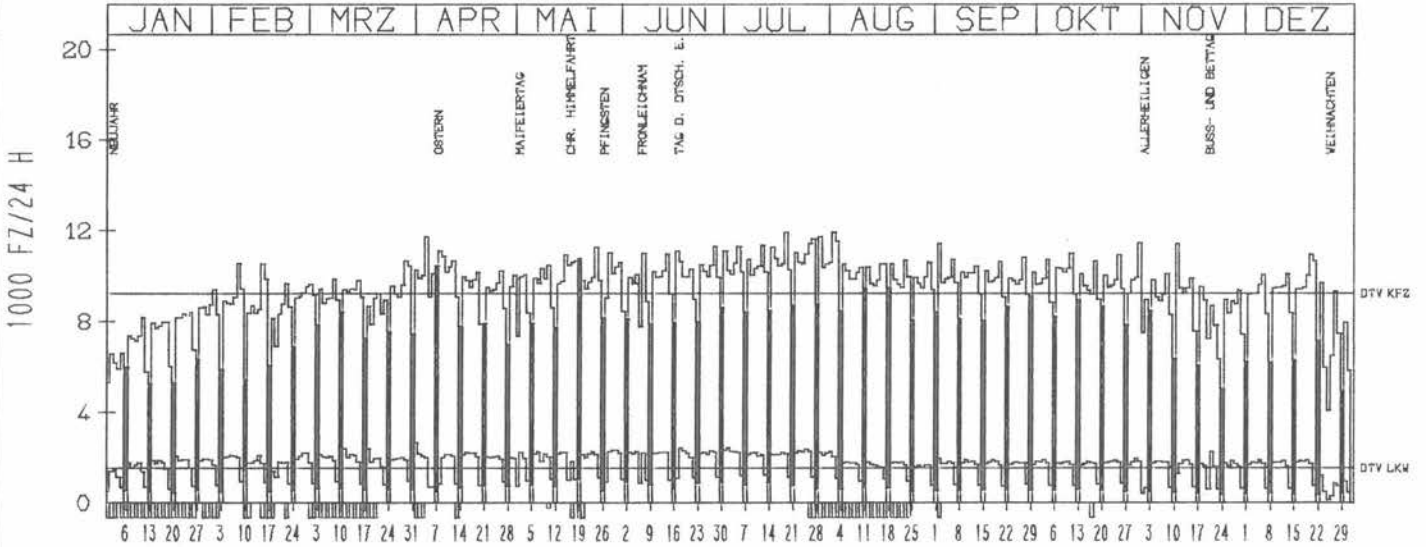
ZST: KEHL
 NR.: 7413 8 530 (1100)

LAND: BADEN-WUERTTEMBERG
 STRASSE: B 28
 KM:
 NETZKNOTEN: 7413 031
 7412 004

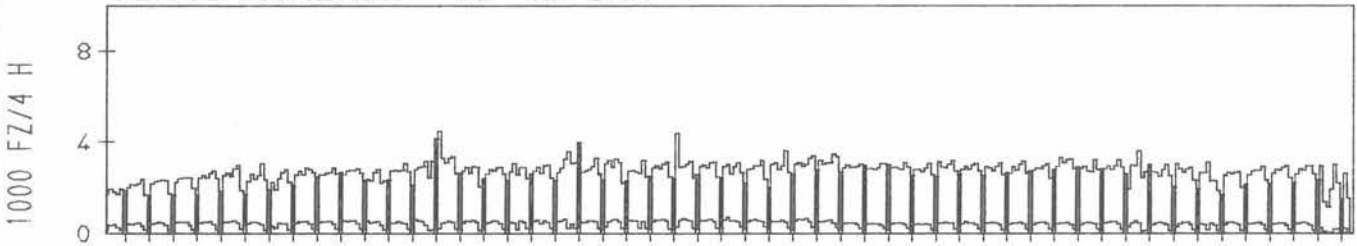
RICHTUNG OST

DTV KFZ 9226
 DTV LKW 1539 = 16.68 %
 MAX WERKTAG 11464 DO 31. 10.
 MAX FER-WKTAG 11923 FR 19. 7.
 MAX SO+FEITAG 11102 MO 8. 4.

TAEGLICHE VERKEHRSMENGE



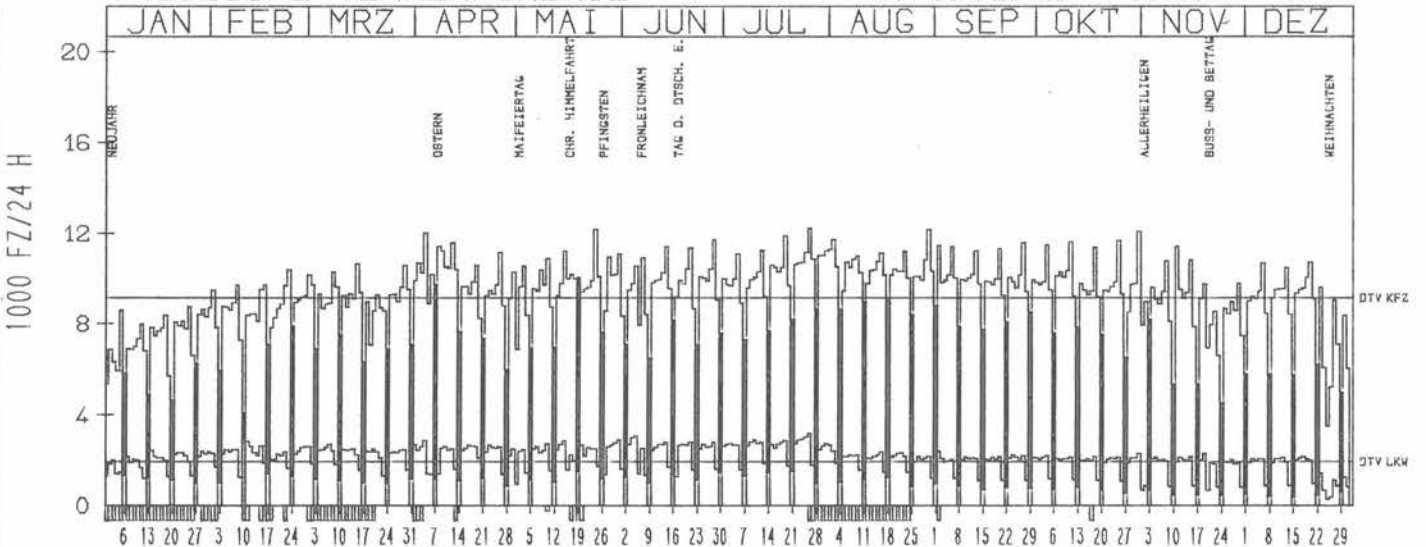
VERKEHRSMENGE 15-19 UHR



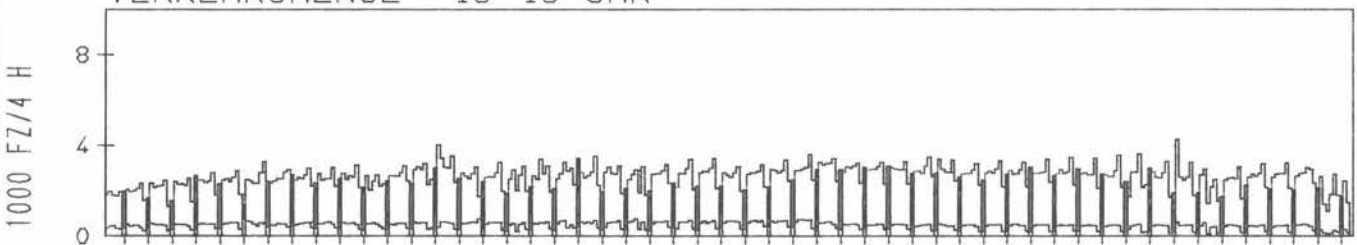
RICHTUNG WEST

DTV KFZ 9187
 DTV LKW 1959 = 21.32 %
 MAX WERKTAG 12219 FR 24. 5.
 MAX FER-WKTAG 12160 FR 30. 8.
 MAX SO+FEITAG 11426 MO 8. 4.

TAEGLICHE VERKEHRSMENGE



VERKEHRSMENGE 15-19 UHR



JAHRESGANGLINIEN 1985

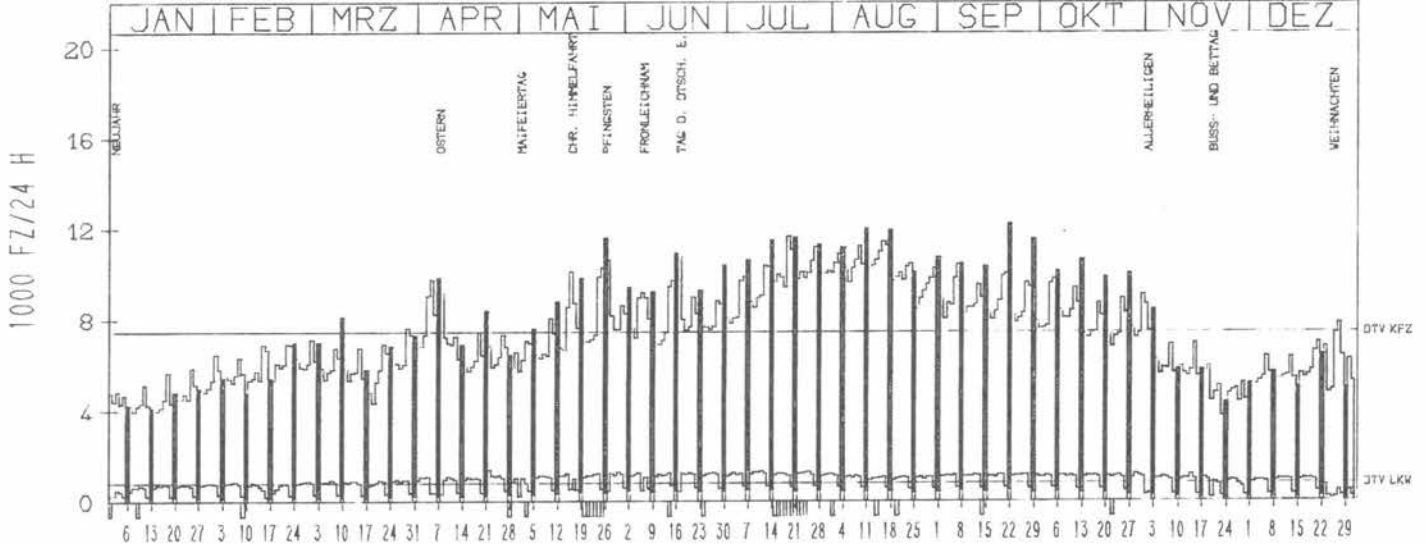
ZST: HINTERZARTEN
NR.: 8014 8 541 (1101)

LAND: BADEN-WUERTTEMBERG
STRASSE: B 31
KM:
NETZKNOTEN: 8014 017
8013 023

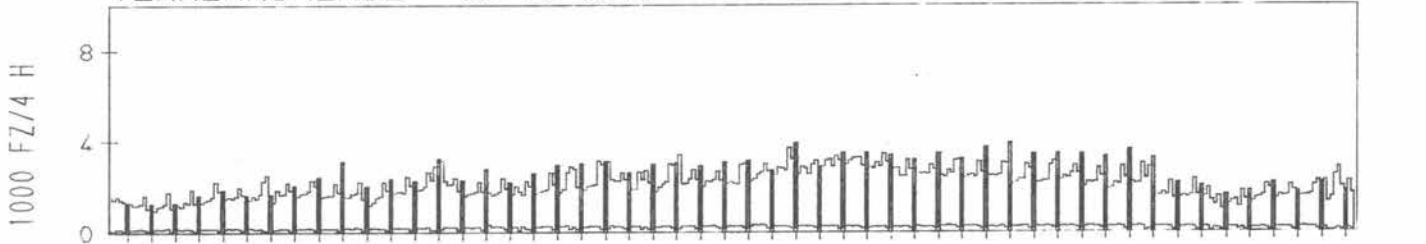
RICHTUNG OST

DTV KFZ	7457
DTV LKW	795 = 10.66 %
MAX WERKTAG	10040 SA 21. 9.
MAX FER-WKTAG	11423 FR 16. 8.
MAX SO+FEITAG	12187 SO 22. 9.

TAEGLICHE VERKEHRSMENGE



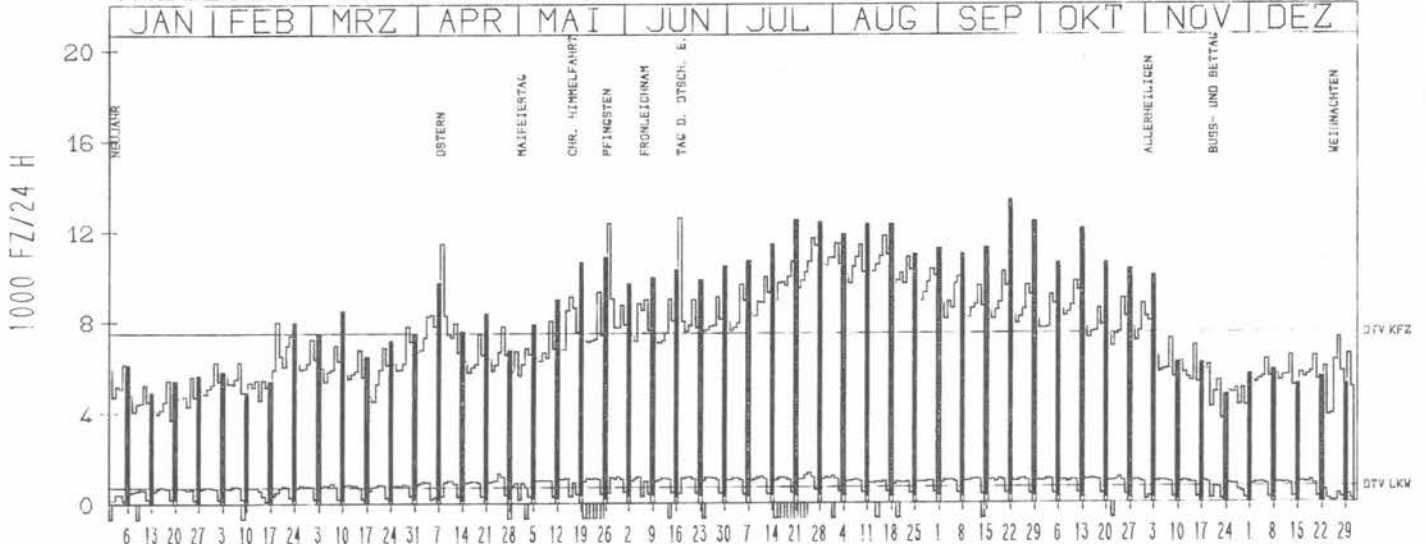
VERKEHRSMENGE 15-19 UHR



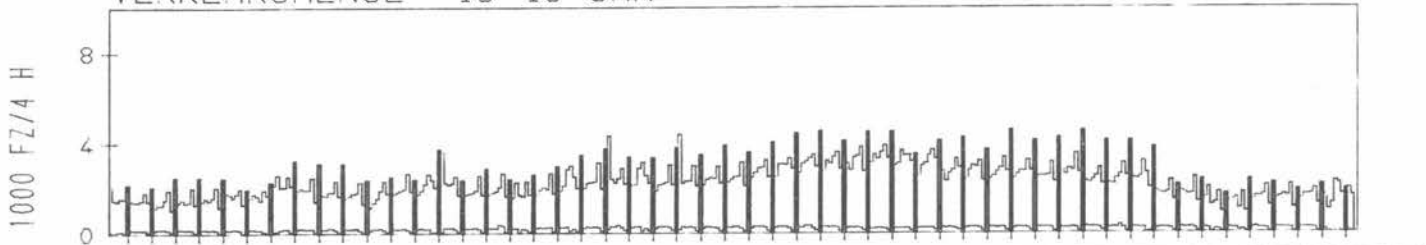
RICHTUNG WEST

DTV KFZ	7518
DTV LKW	707 = 9.40 %
MAX WERKTAG	10236 FR 20. 9.
MAX FER-WKTAG	11819 FR 16. 8.
MAX SO+FEITAG	13374 SO 22. 9.

TAEGLICHE VERKEHRSMENGE



VERKEHRSMENGE 15-19 UHR



JAHRESGANGLINIEN 1985

ZST: HARLACHEN
 NR.: 8321 8 311 (1101)

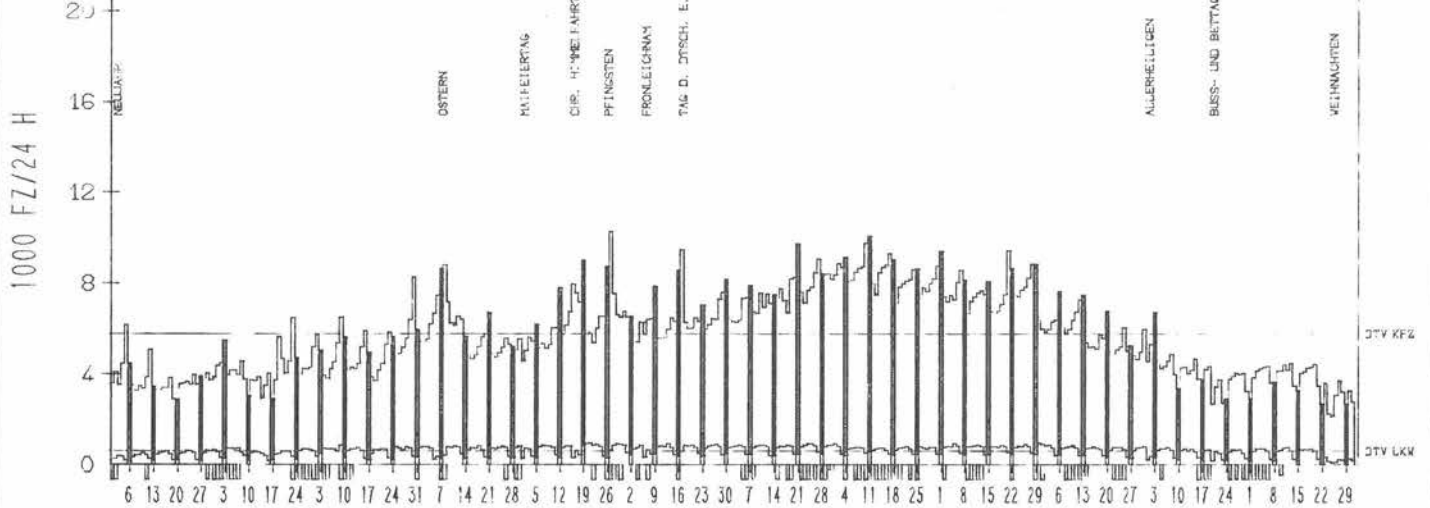
LAND: BADEN-WUERTTEMBERG
 STRASSE: B 31
 KM:
 NETZKNOTEN: 8321 007
 8321 006

RICHTUNG OST

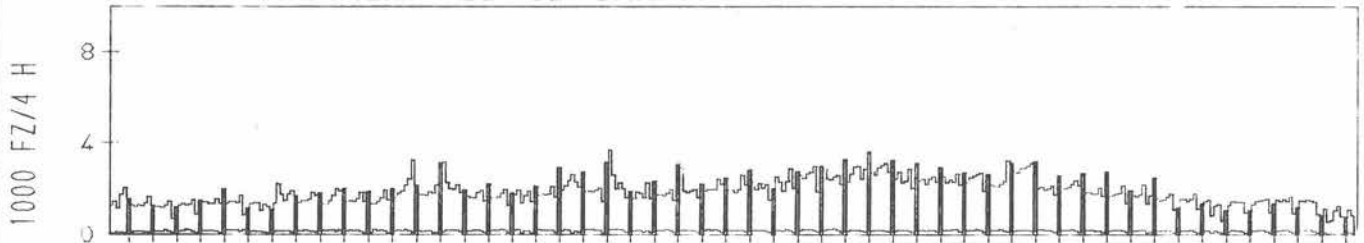
DTV KFZ 5768
 DTV LKW 603 = 10.45 %
 MAX WERKTAG 9426 SA 21. 9.
 MAX FER-WKTAG 9064 SA 27. 7.
 MAX SO+FEITAG 9728 SO 21. 7.

TAEGLICHE VERKEHRSMENGE

JAN | FEB | MRZ | APR | MAI | JUN | JUL | AUG | SEP | OKT | NOV | DEZ



VERKEHRSMENGE 15-19 UHR

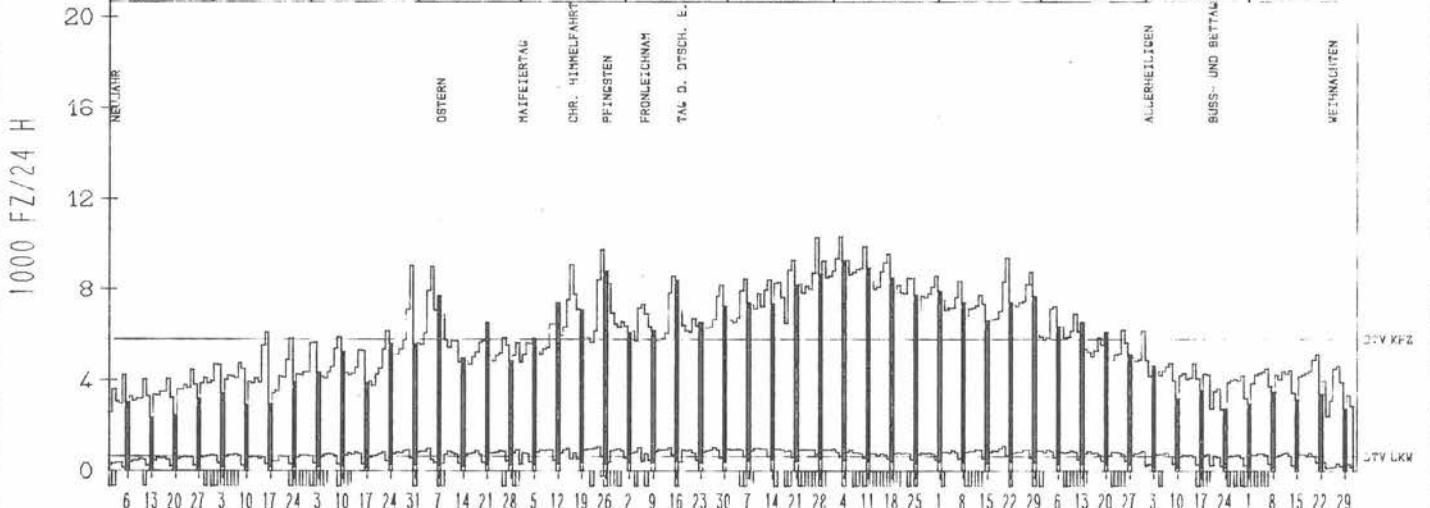


RICHTUNG WEST


DTV KFZ 5807
 DTV LKW 651 = 11.21 %
 MAX WERKTAG 9773 SA 25. 5.
 MAX FER-WKTAG 10352 SA 3. 8.
 MAX SO+FEITAG 9097 DO 16. 5.

TAEGLICHE VERKEHRSMENGE

JAN | FEB | MRZ | APR | MAI | JUN | JUL | AUG | SEP | OKT | NOV | DEZ



VERKEHRSMENGE 15-19 UHR



JAHRESGANGLINIEN 1985

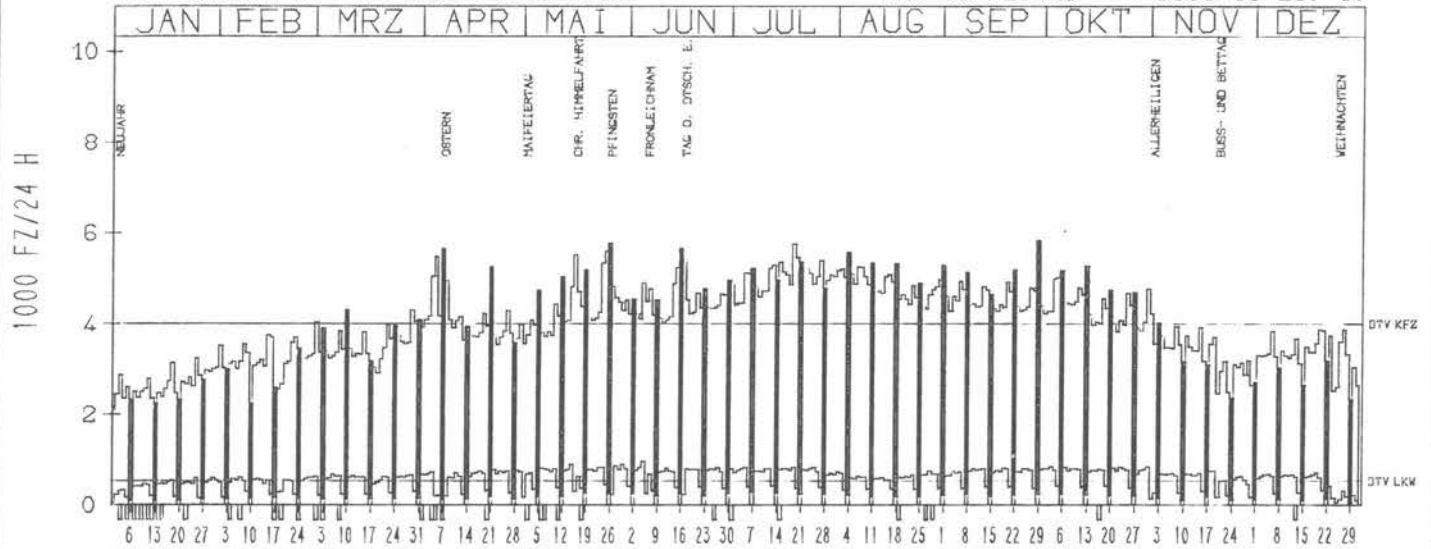
ZST: GUTACH
 NR.: 7715 8 700 (1100)

LAND: BADEN-WUERTTEMBERG
 STRASSE: B 33
 KM: 55.2
 NETZKNOTEN: 7715 008
 7715 002

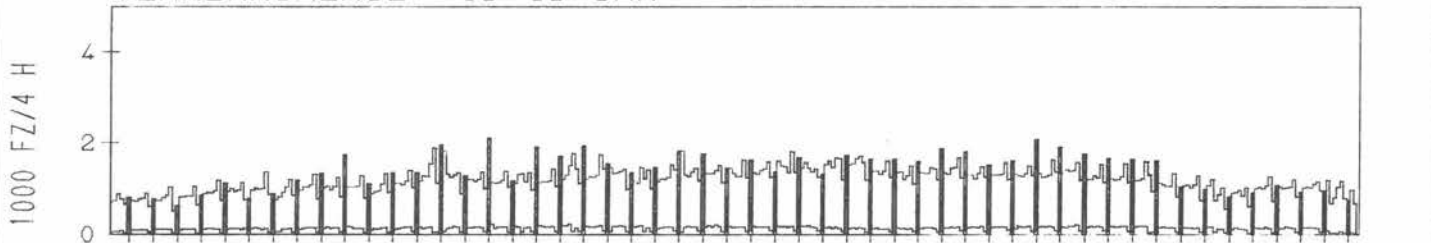
RICHTUNG NÖRD

DTV KFZ 4001
 DTV LKW 532 = 13.29 %
 MAX WERKTAG 5593 SA 25. 5.
 MAX FER-WKTAG 5752 FR 19. 7.
 MAX SO+FEITAG 5833 SO 29. 9.

TAEGLICHE VERKEHRSMENGE



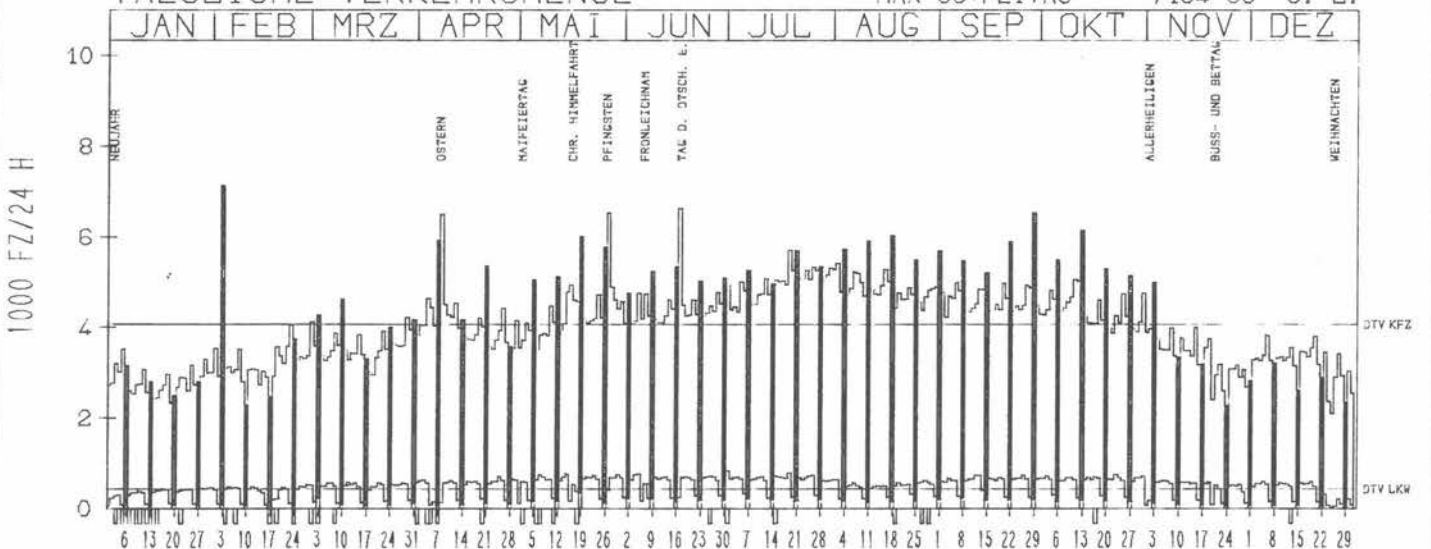
VERKEHRSMENGE 15-19 UHR



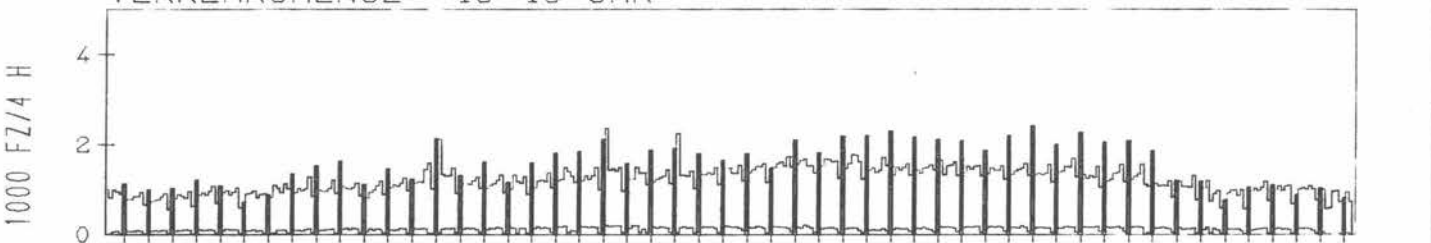
RICHTUNG SUED

DTV KFZ 4075
 DTV LKW 446 = 10.94 %
 MAX WERKTAG 5070 FR 11. 10.
 MAX FER-WKTAG 5725 FR 19. 7.
 MAX SO+FEITAG 7134 SO 3. 2.

TAEGLICHE VERKEHRSMENGE



VERKEHRSMENGE 15-19 UHR



JAHRESGANGLINIEN 1985

ZST: RADOLFZELL
NR.: 8220 8 550 (1100)

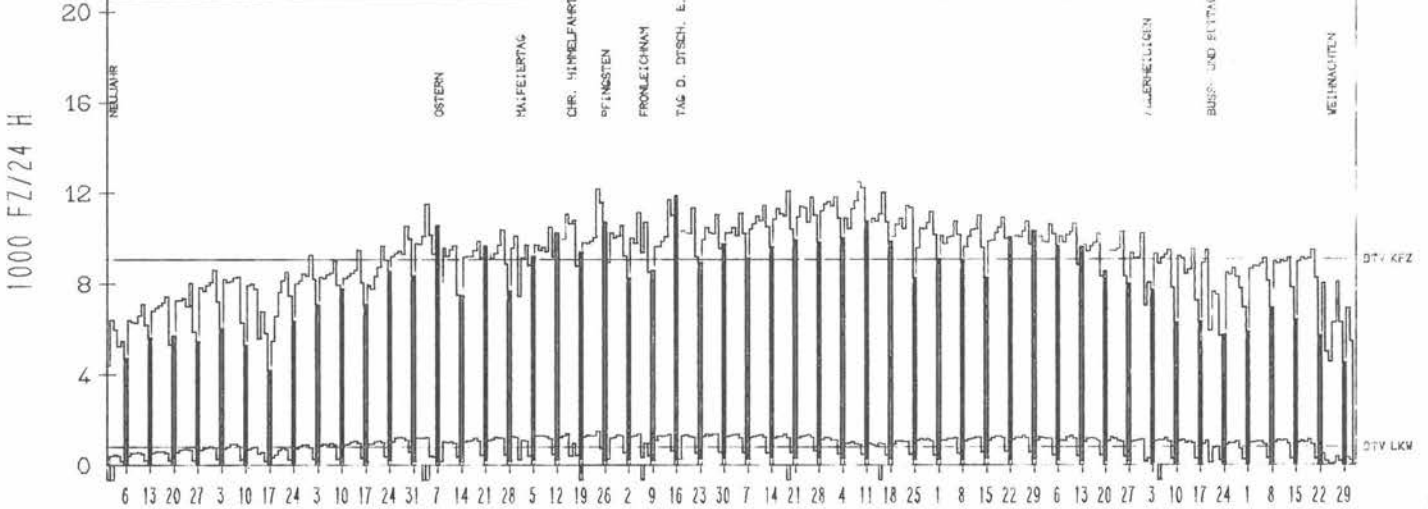
LAND: BADEN-WUERTTEMBERG
STRASSE: B 33
KM:
NETZKNOTEN: 8220 028
8219 063

RICHTUNG OST

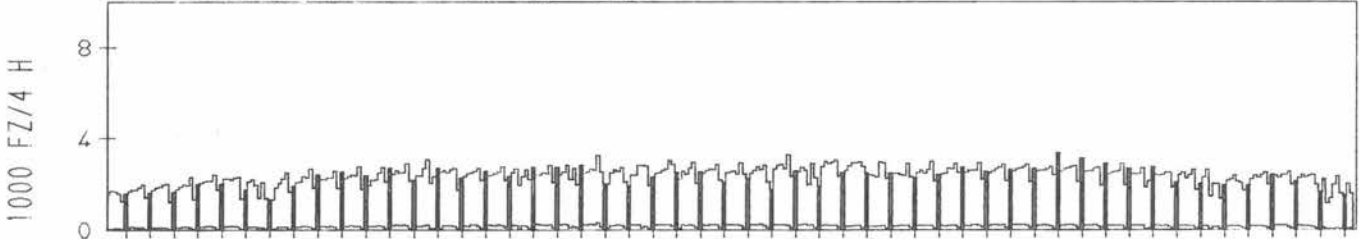
DTV KFZ	9058
DTV LKW	799 = 8.83 %
MAX WERKTAG	10165 FR 24. 5.
MAX FER-WKTAG	12449 FR 9. 8.
MAX SO+FEITAG	11871 SO 16. 6.

TAEGLICHE VERKEHRSMENGE

JAN	FEB	MARZ	APR	MAI	JUN	JUL	AUG	SEP	OKT	NOV	DEZ
-----	-----	------	-----	-----	-----	-----	-----	-----	-----	-----	-----



VERKEHRSMENGE 15-19 UHR

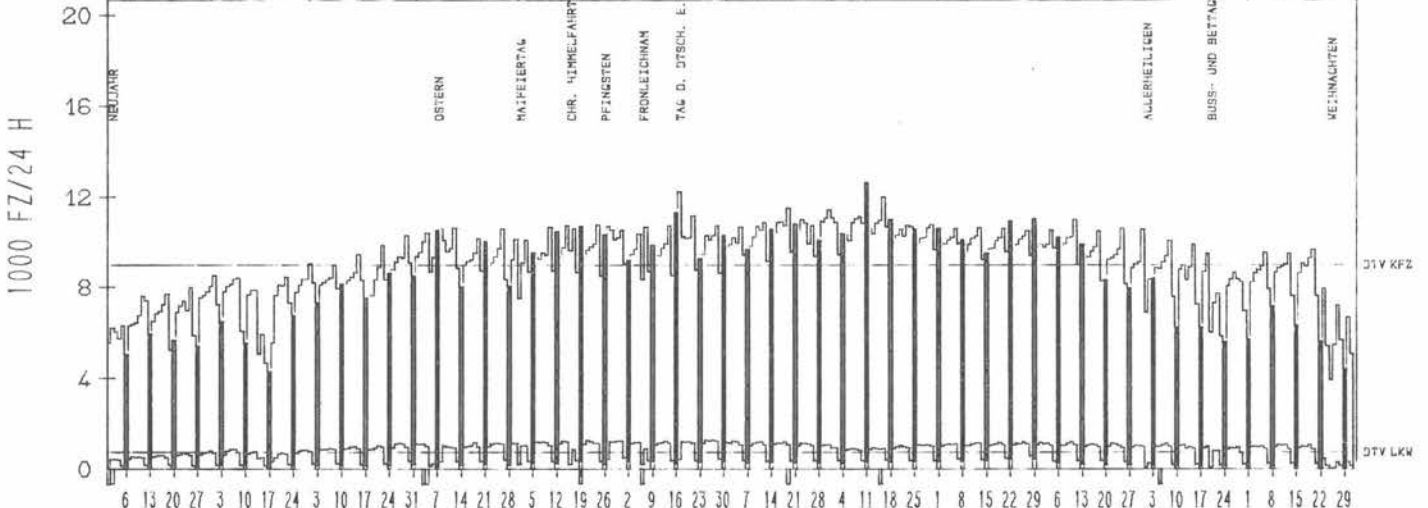


RICHTUNG WEST

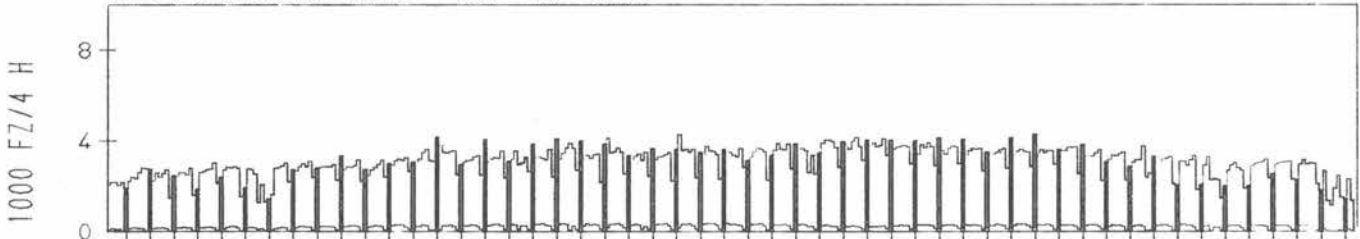
DTV KFZ	9005
DTV LKW	746 = 8.29 %
MAX WERKTAG	11008 FR 11. 10.
MAX FER-WKTAG	11994 FR 16. 8.
MAX SO+FEITAG	12629 SO 11. 8.

TAEGLICHE VERKEHRSMENGE

JAN	FEB	MARZ	APR	MAI	JUN	JUL	AUG	SEP	OKT	NOV	DEZ
-----	-----	------	-----	-----	-----	-----	-----	-----	-----	-----	-----



VERKEHRSMENGE 15-19 UHR



JAHRESGANGLINIEN

1985

ZST: RHEINBRUECKE GERMERSHE

LAND: STRASSE

RHEINLAND-PFALZ B 35

NR.: 6716 7 027

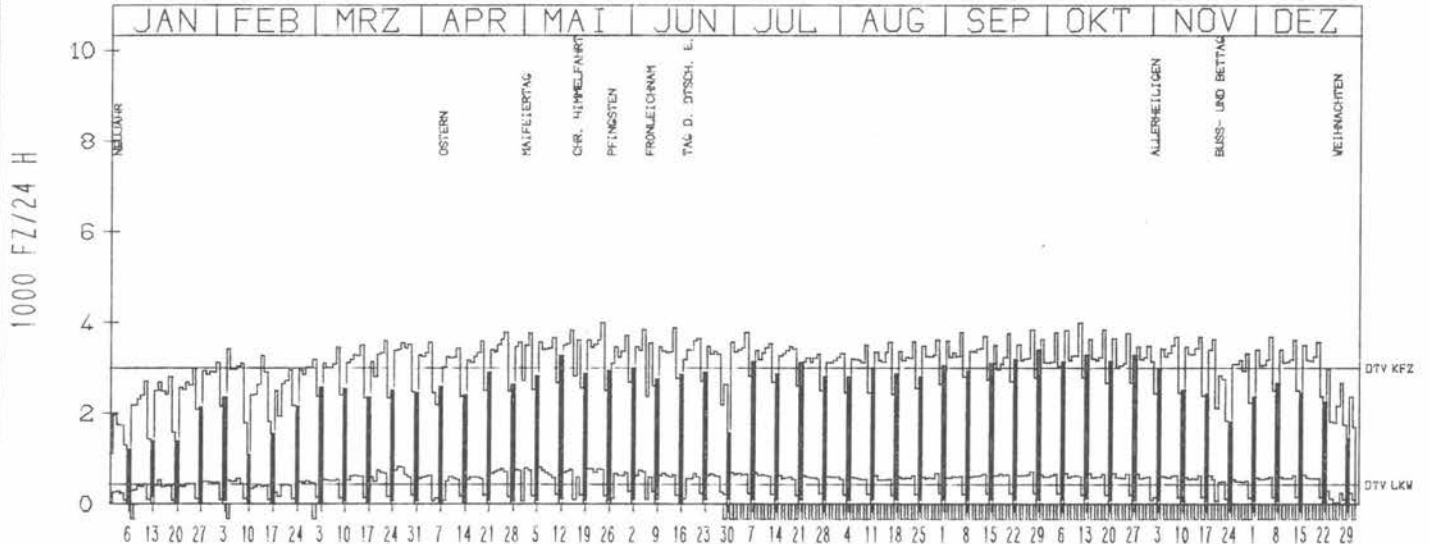
KM: NETZKNOTEN:

2.1 6716 270 6716 016


RICHTUNG OST

DTV KFZ	2992
DTV LKW	435 = 14.54 %
MAX WERKTAG	4005 FR 24. 5.
MAX FER-WKTAG	3878 FR 14. 6.
MAX SO+FEITAG	3261 SO 12. 5.

TAEGLICHE VERKEHRSMENGE



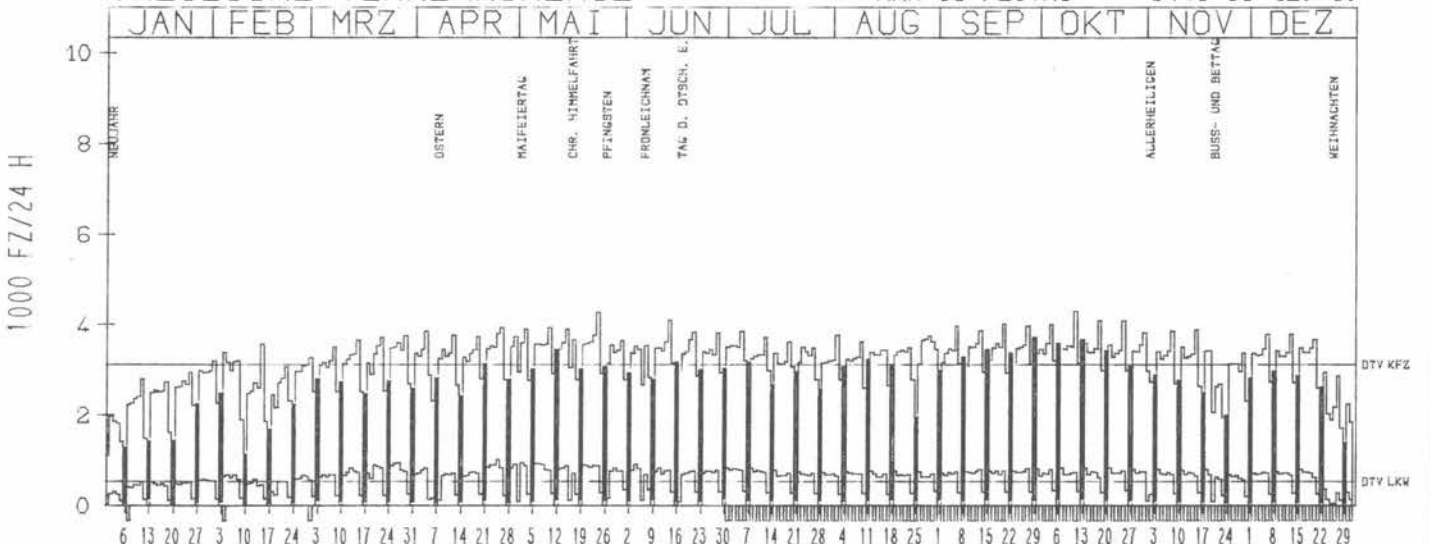
VERKEHRSMENGE 15-19 UHR



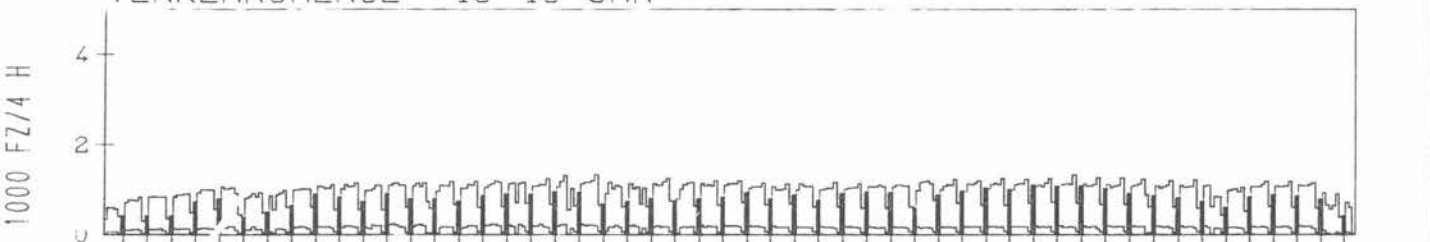
RICHTUNG WEST

DTV KFZ	3121
DTV LKW	533 = 17.07 %
MAX WERKTAG	4282 FR 24. 5.
MAX FER-WKTAG	4098 FR 14. 6.
MAX SO+FEITAG	3449 SO 12. 5.

TAEGLICHE VERKEHRSMENGE



VERKEHRSMENGE 15-19 UHR



JAHRESGANGLINIEN

1985

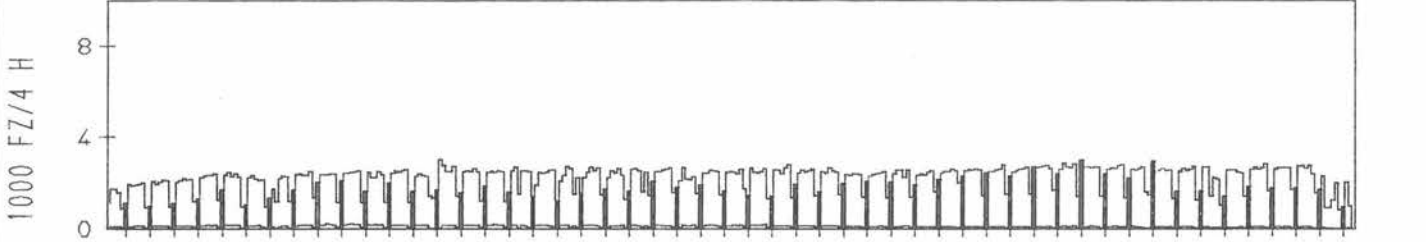
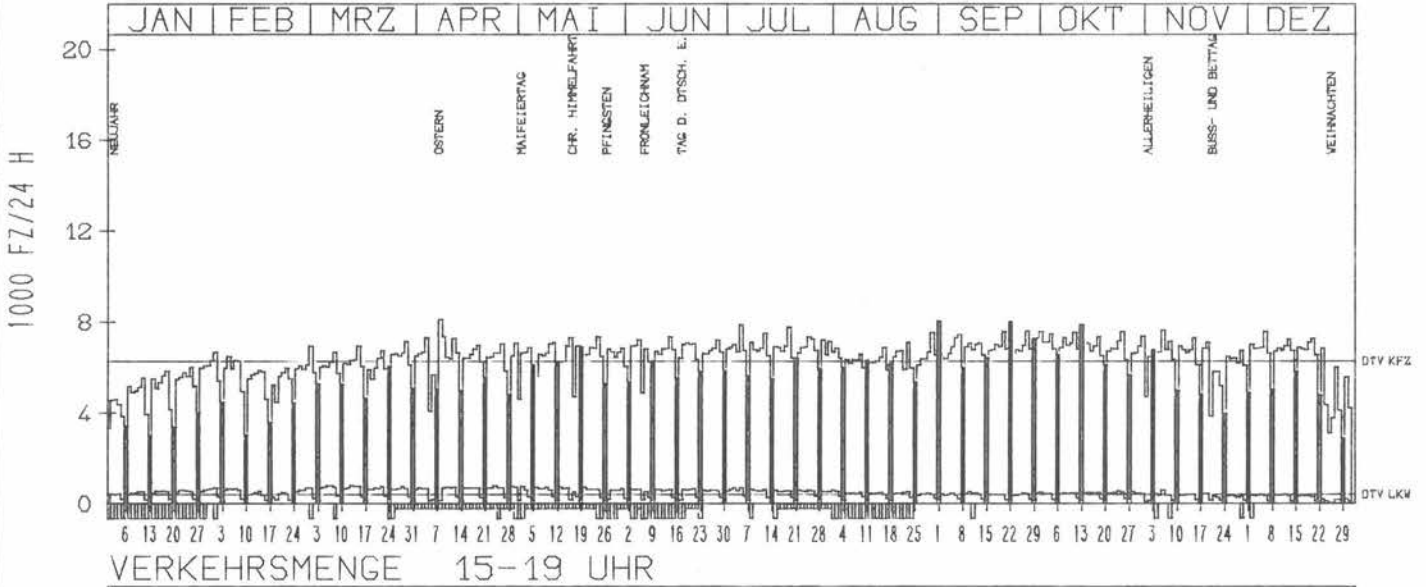
ZST: RASTATT
 NR.: 7115 8 685 (1105)

LAND: BADEN-WUERTTEMBERG
 STRASSE: B 36
 KM:
 NETZKNOTEN: 7115 051
 7115 046

RICHTUNG NORD

DTV KFZ 6271
 DTV LKW 419 = 6.68 %
 MAX WERKTAG 7635 MI 6.11.
 MAX FER-WKTAG 7852 FR 5.7.
 MAX SO+FEITAG 8095 MO 8.4.

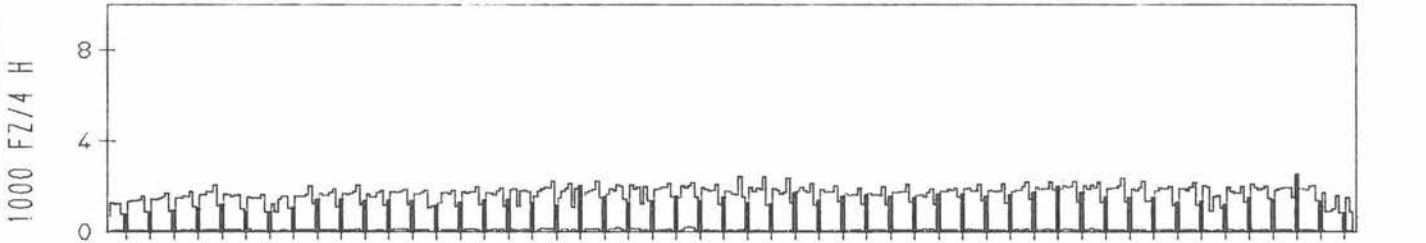
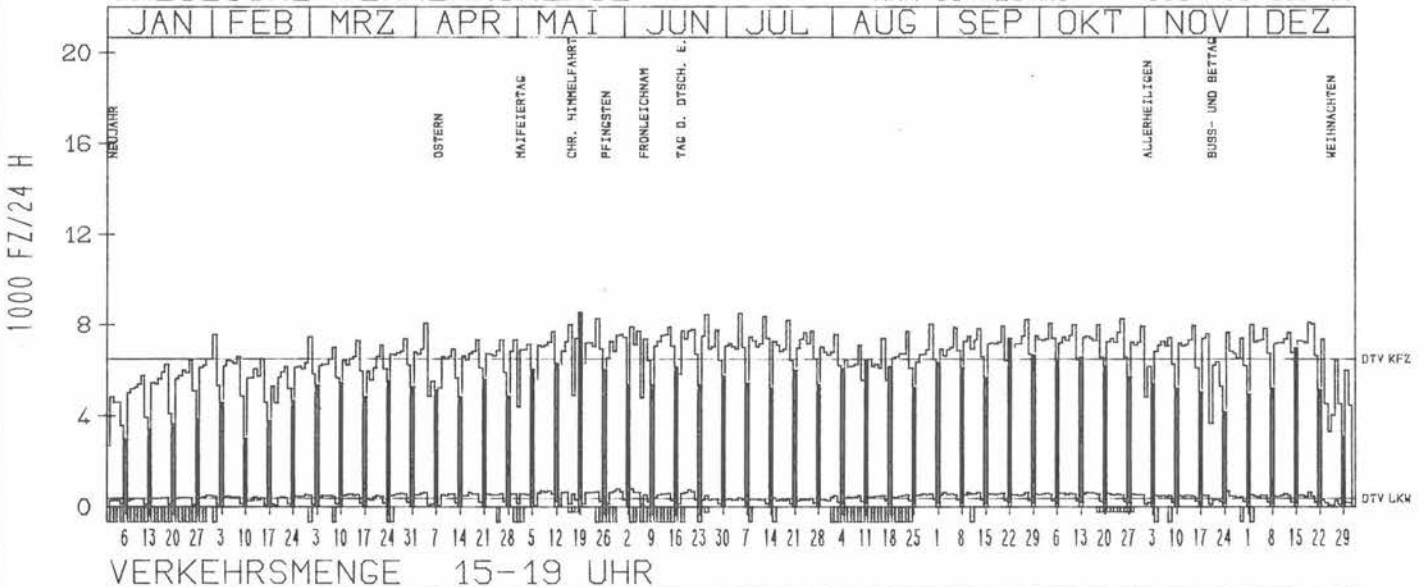
TAEGLICHE VERKEHRSMENGE



RICHTUNG SUED

DTV KFZ 6503
 DTV LKW 387 = 5.96 %
 MAX WERKTAG 8262 FR 25.10.
 MAX FER-WKTAG 8546 FR 5.7.
 MAX SO+FEITAG 8564 SO 19.5.

TAEGLICHE VERKEHRSMENGE



JAHRESGANGLINIEN 1985

ZST: HOCHSPEYER

LAND: RHEINLAND-PFALZ

STRASSE B 37

KM: 10.5

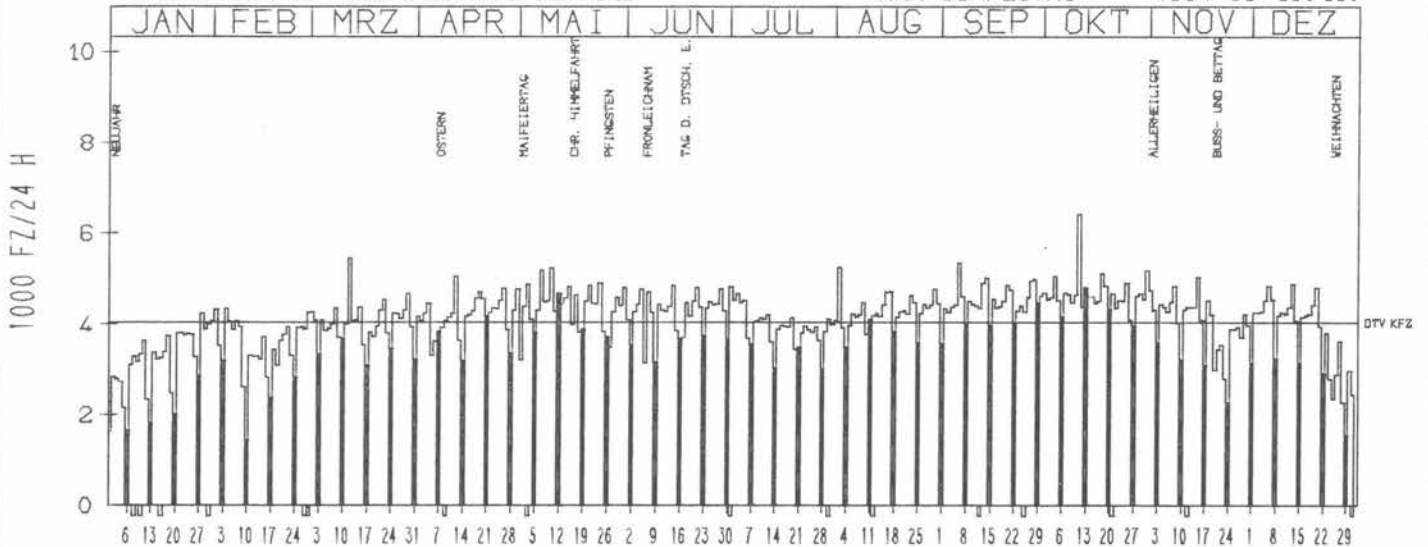
NETZKNOTEN: 6513 008
6513 000

NR.: 6513 7 017

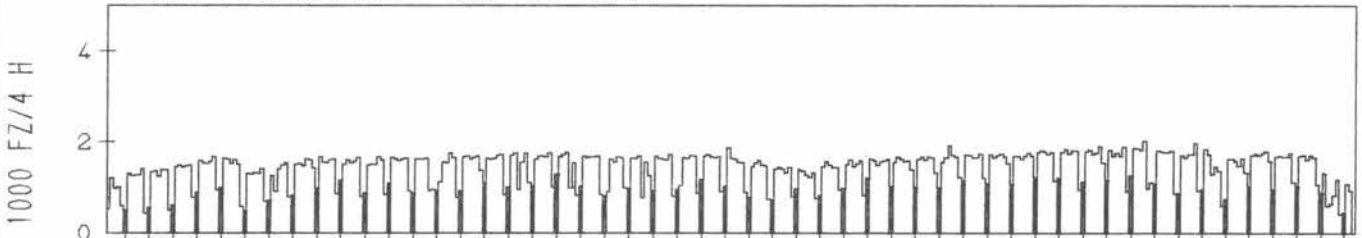
RICHTUNG OST

DTV KFZ 4032
MAX WERKTAG 6414 FR 11. 10.
MAX FER-WKTAG 5352 FR 6. 9.
MAX SO+FEITAG 4804 SO 13. 10.

TAEGLICHE VERKEHRSMENGE



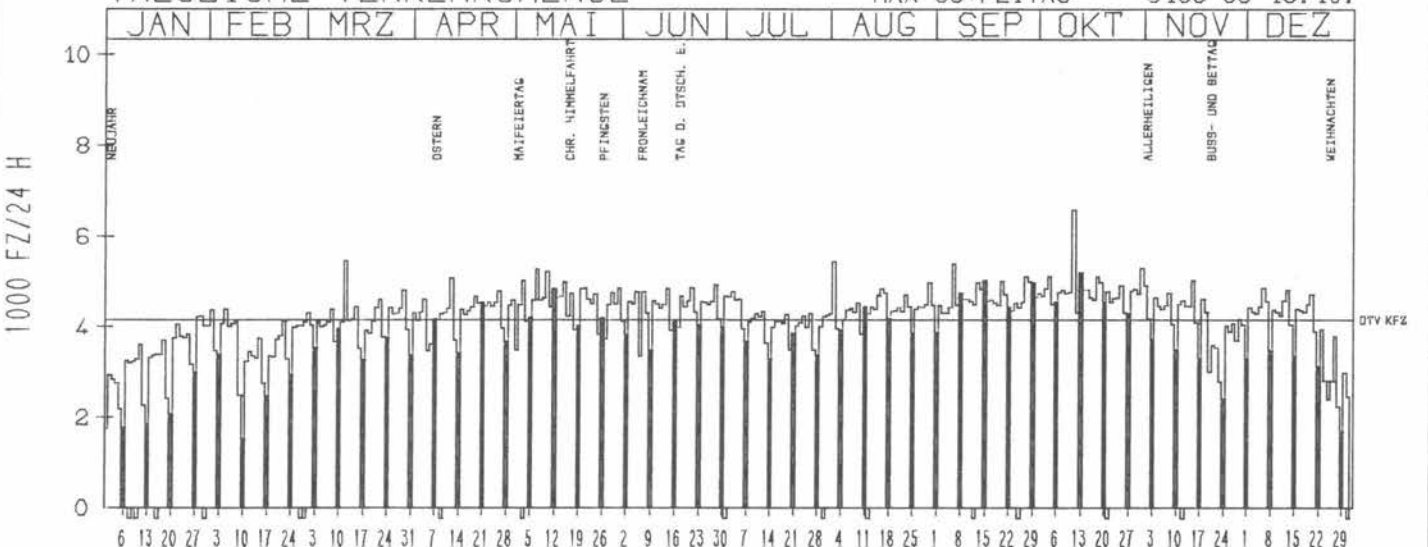
VERKEHRSMENGE 15-19 UHR



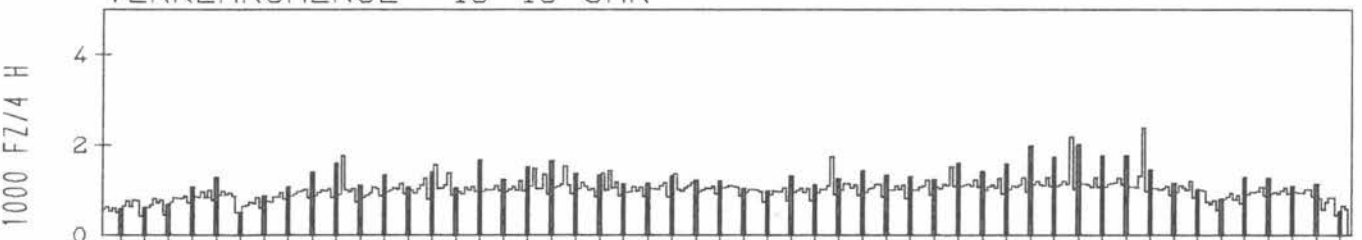
RICHTUNG WEST

DTV KFZ 4155
MAX WERKTAG 6583 FR 11. 10.
MAX FER-WKTAG 5459 FR 2. 8.
MAX SO+FEITAG 5196 SO 13. 10.

TAEGLICHE VERKEHRSMENGE



VERKEHRSMENGE 15-19 UHR



JAHRESGANGLINIEN 1985

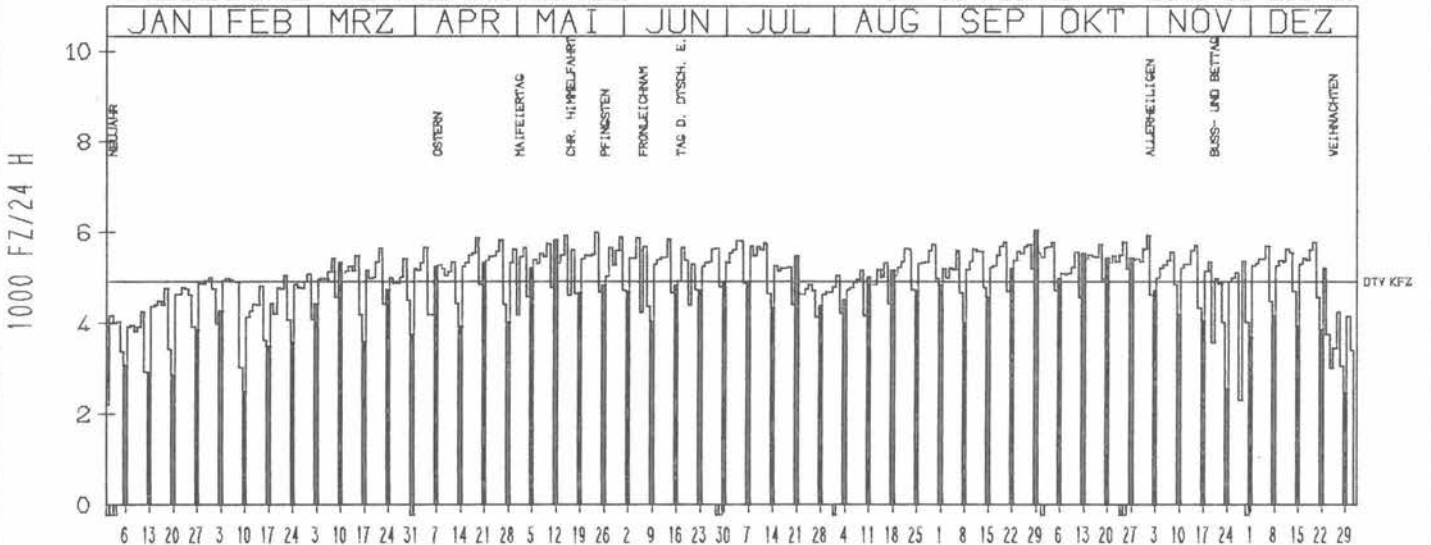
ZST: REINHEIM
 NR.: 6118 6 402 (0402)

LAND: HESSEN
 STRASSE: B 38
 KM: 16.9
 NETZKNOTEN: 6118 010
 6118 001

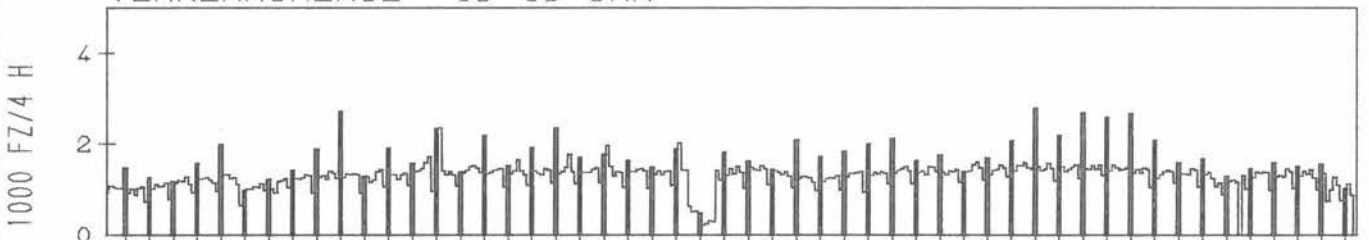
RICHTUNG SUED

DTV KFZ 4923
 MAX WERKTAG 5999 FR 24. 5.
 MAX FER-WKTAG 5841 FR 14. 6.
 MAX SO+FEITAG 6049 SO 29. 9.

TAEGLICHE VERKEHRSMENGE



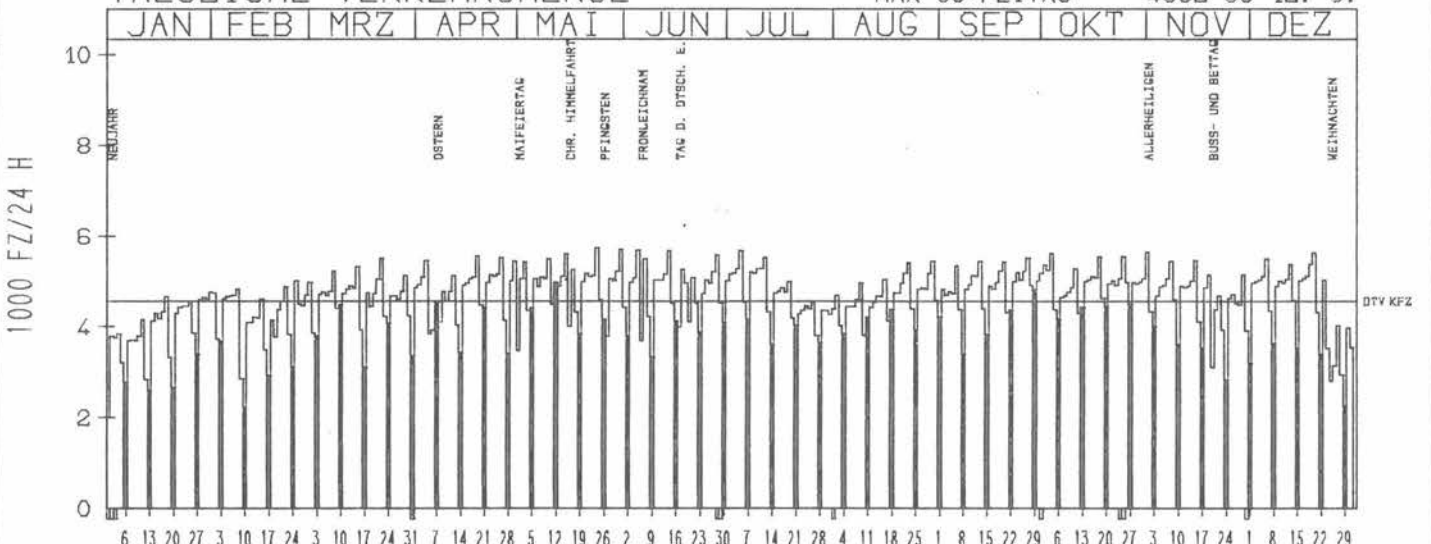
VERKEHRSMENGE 15-19 UHR



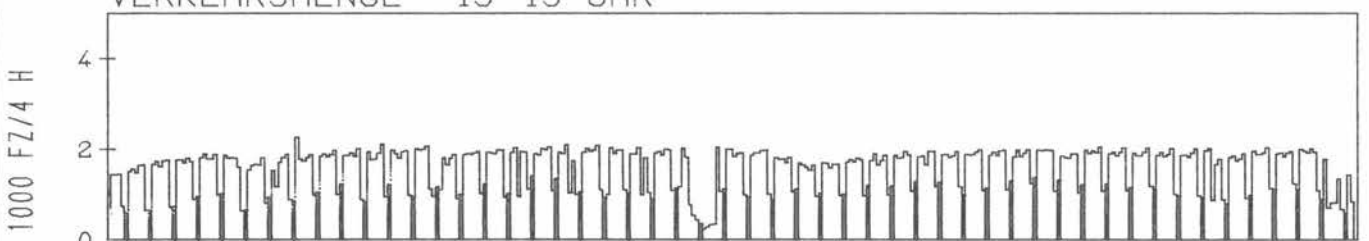
RICHTUNG NORD

DTV KFZ 4569
 MAX WERKTAG 5753 FR 24. 5.
 MAX FER-WKTAG 5684 FR 5. 7.
 MAX SO+FEITAG 4982 SO 12. 5.

TAEGLICHE VERKEHRSMENGE



VERKEHRSMENGE 15-19 UHR



JAHRESGANGLINIEN 1985

ZST: MAUCHENHEIM

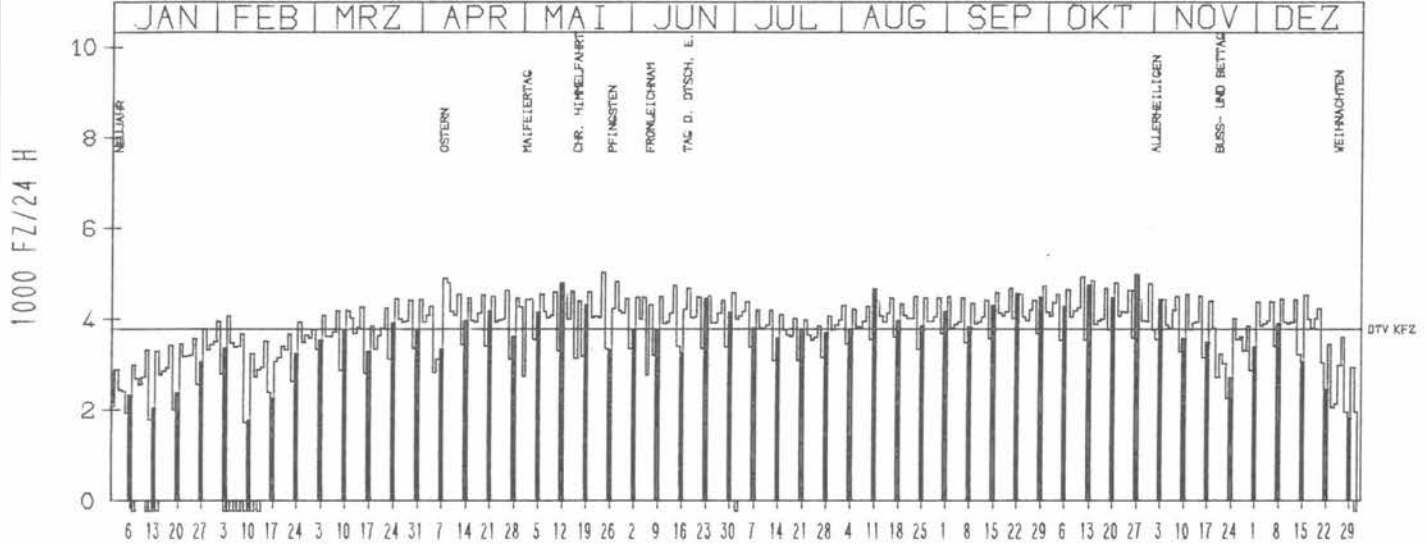
LAND: RHEINLAND-PFALZ
STRASSE: B 40
KM: 41.8
NETZKNOTEN: 6214 035

DTV KFZ: 3776
MAX WERKTAG: 5032 FR 24. 5.
MAX FER-WKTAG: 4825 DI 28. 5.
MAX SO+FEITAG: 4978 SO 27. 10.

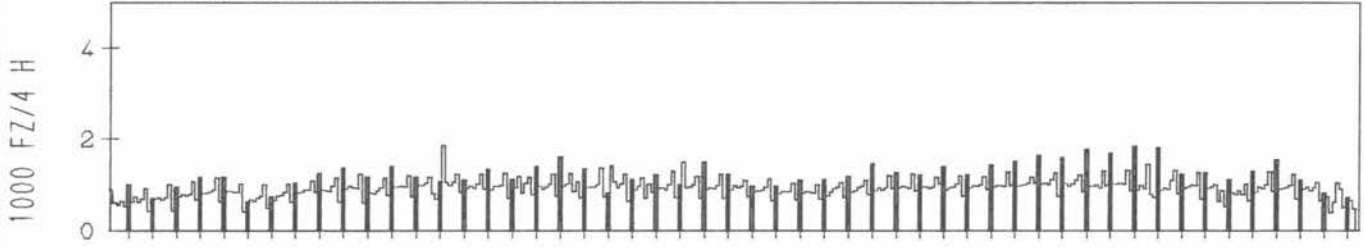
NR.: 6214 7 046

RICHTUNG NÖRD

TÄGLICHE VERKEHRSMENGE

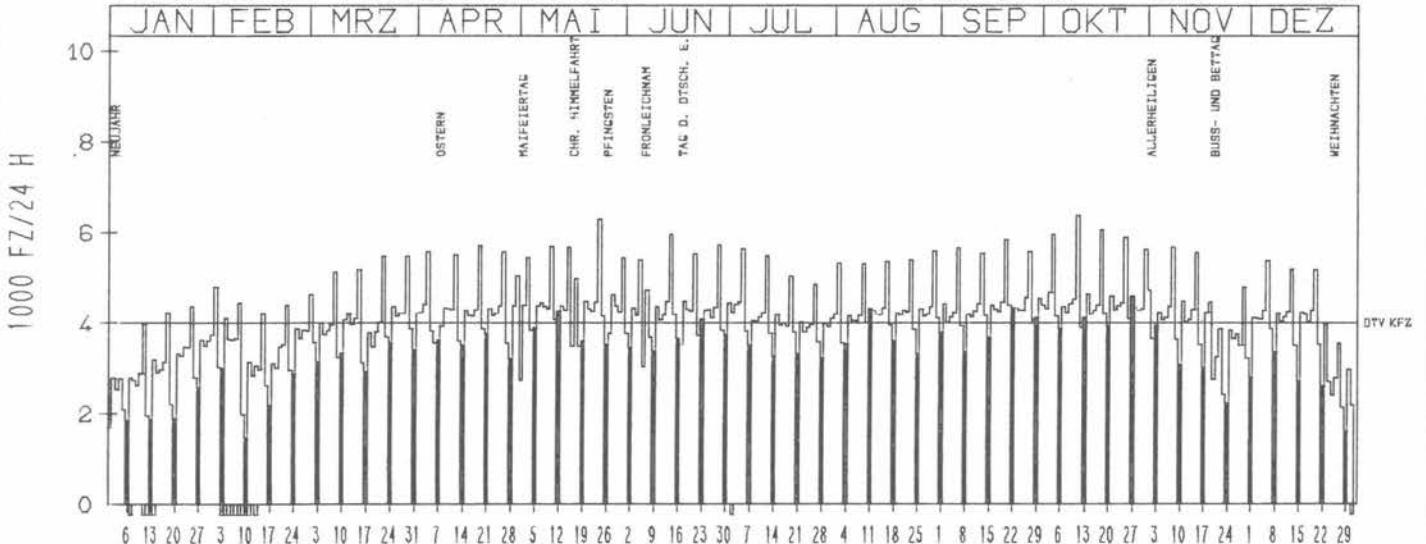


VERKEHRSMENGE 15-19 UHR

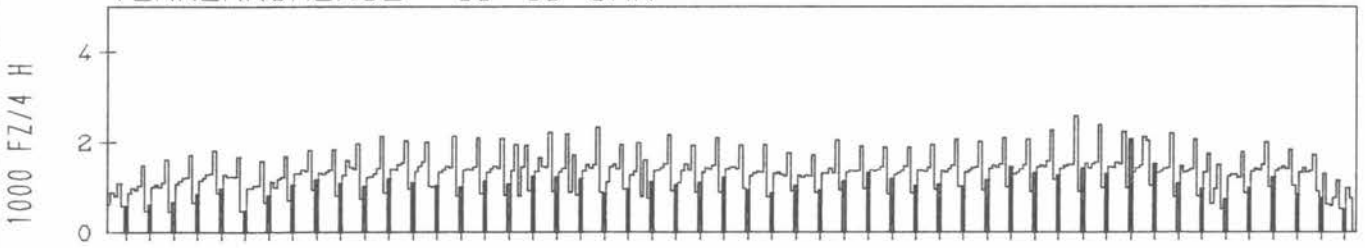


RICHTUNG SÜED

TÄGLICHE VERKEHRSMENGE



VERKEHRSMENGE 15-19 UHR



JAHRESGANGLINIEN 1985

ZST: LÖESCHENRÖD 2
NR.: 5524 6 248 (0248)

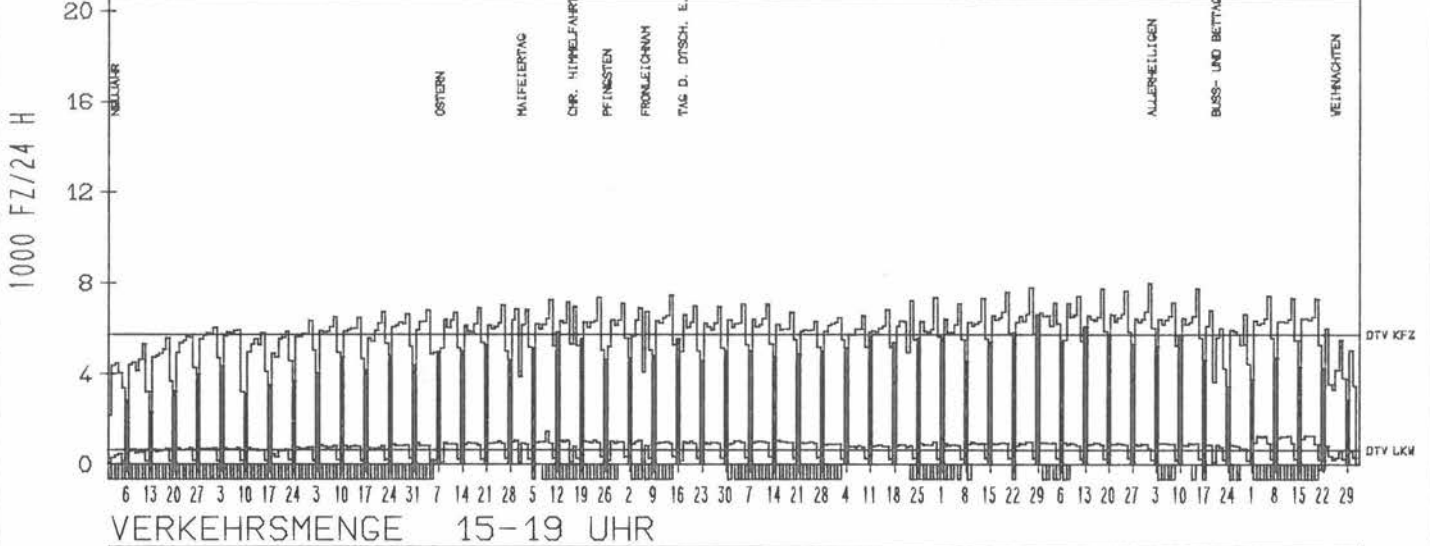
LAND: HESSEN
STRASSE: B 40
KM: 17.0
NETZKNOTEN: 5524 002
5524 004

RICHTUNG NÖRD

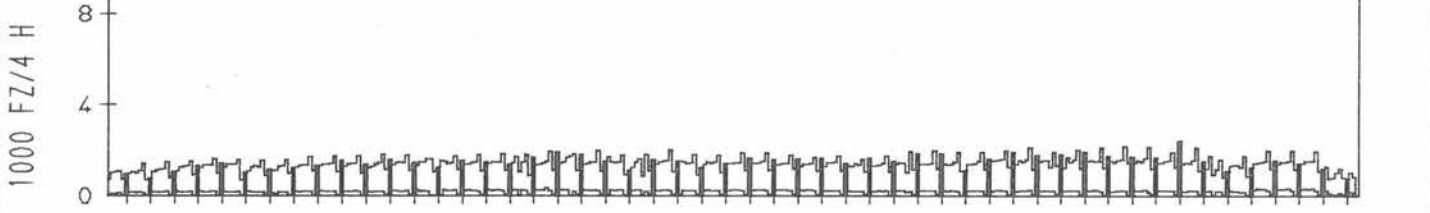
DTV KFZ 5743
DTV LKW 653 = 11.37 %
MAX WERKTAG 7992 FR 1.11.
MAX FER-WKTAG 7334 FR 13. 9.
MAX SO+FEITAG 6604 SO 29. 9.

TÄGLICHE VERKEHRSMENGE

JAN | FEB | MRZ | APR | MAI | JUN | JUL | AUG | SEP | OKT | NOV | DEZ



VERKEHRSMENGE 15-19 UHR

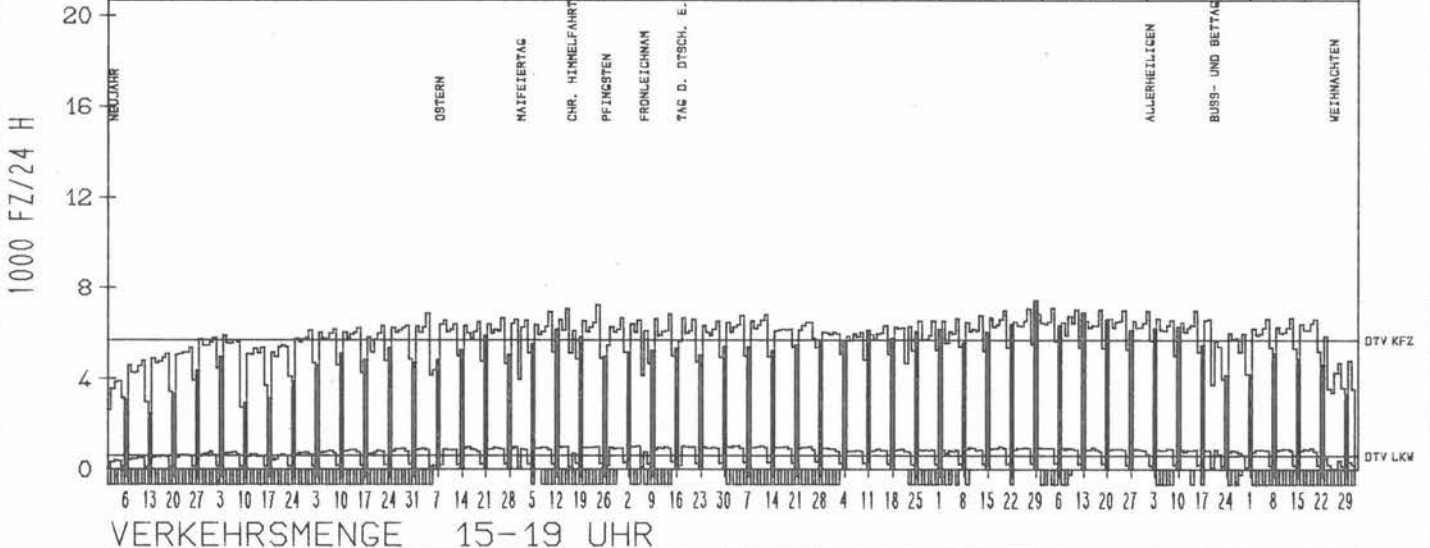


RICHTUNG SÜED

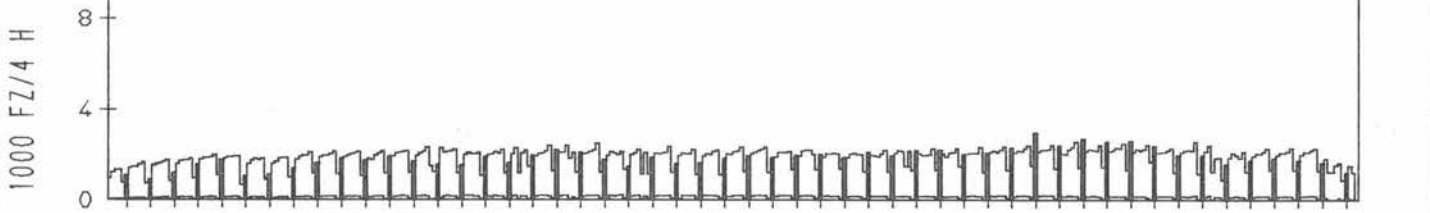
DTV KFZ 5695
DTV LKW 627 = 11.01 %
MAX WERKTAG 7081 FR 27. 9.
MAX FER-WKTAG 6762 FR 13. 9.
MAX SO+FEITAG 7436 SO 29. 9.

TÄGLICHE VERKEHRSMENGE

JAN | FEB | MRZ | APR | MAI | JUN | JUL | AUG | SEP | OKT | NOV | DEZ



VERKEHRSMENGE 15-19 UHR



JAHRESGANGLINIEN 1985

ZST: BIRKENFELD

NR.: 6308 7 008

LAND: STRASSE

RHEINLAND-PFALZ
B 41

KM: 3.4

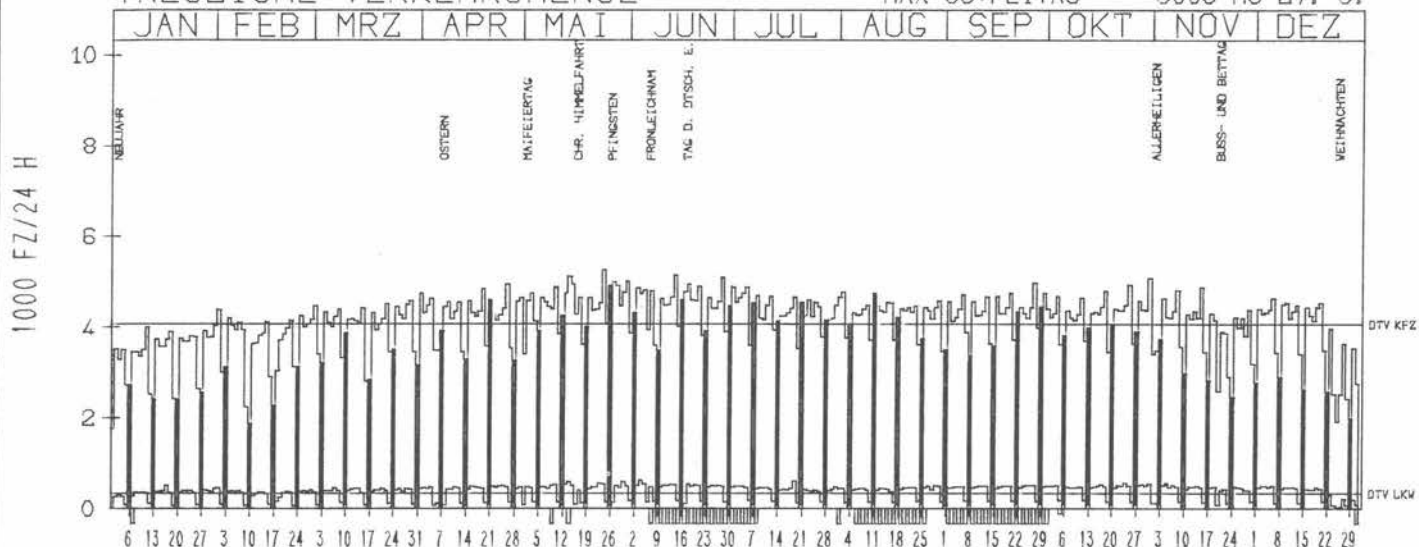
NETZKNOTEN:

6308 029
6308 028

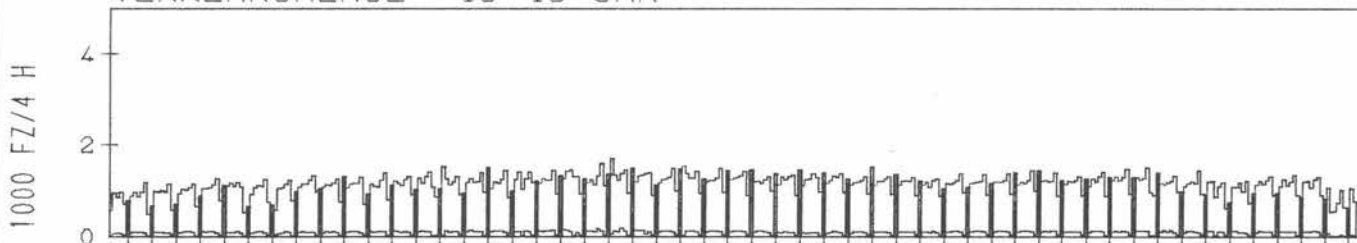
RICHTUNG NORD

DTV KFZ	4058
DTV LKW	340 = 8.39 %
MAX WERKTAG	5262 FR 24. 5.
MAX FER-WKTAG	4921 DI 28. 5.
MAX SO+FEITAG	5006 MO 27. 5.

TAEGLICHE VERKEHRSMENGE



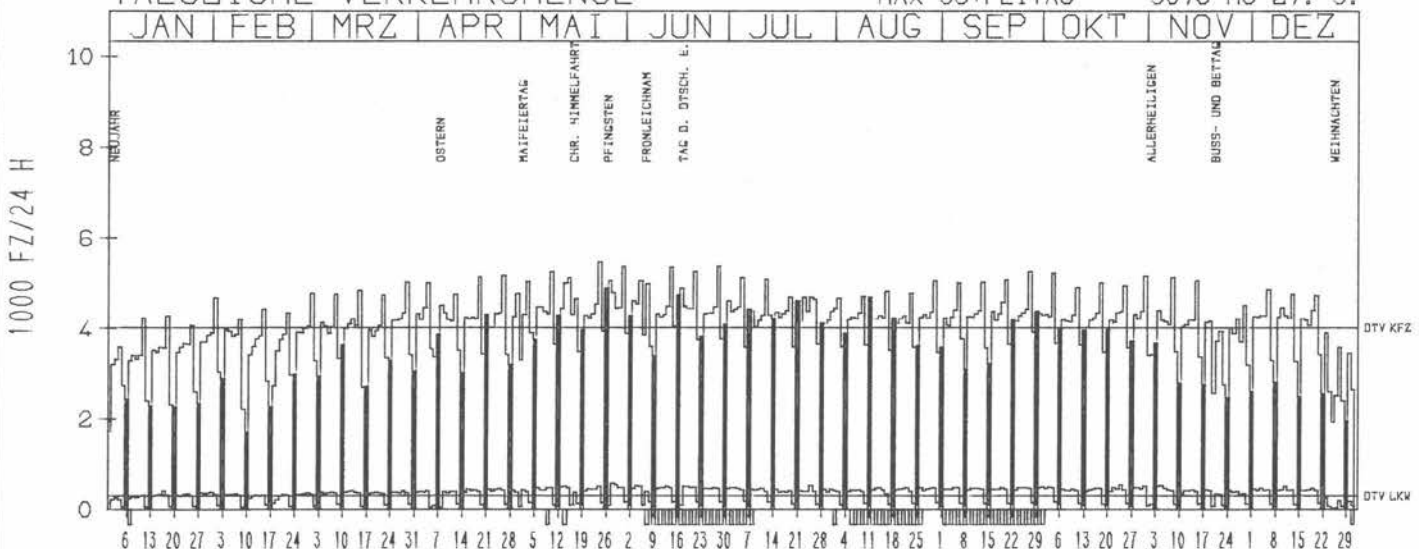
VERKEHRSMENGE 15-19 UHR



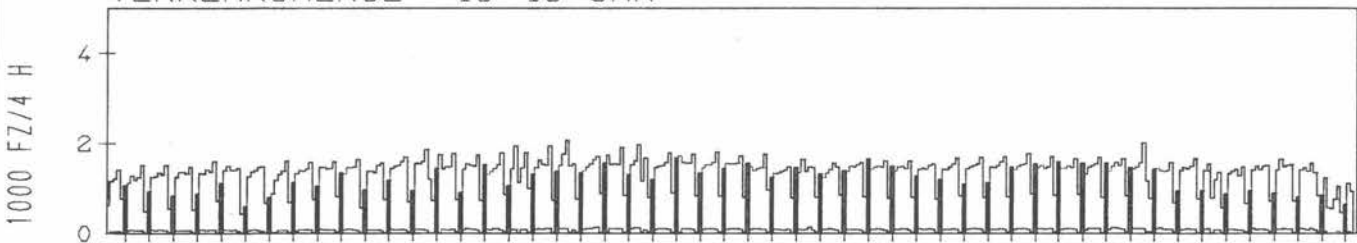
RICHTUNG SUED

DTV KFZ	4013
DTV LKW	314 = 7.83 %
MAX WERKTAG	5486 FR 24. 5.
MAX FER-WKTAG	5149 FR 19. 4.
MAX SO+FEITAG	5076 MO 27. 5.

TAEGLICHE VERKEHRSMENGE



VERKEHRSMENGE 15-19 UHR



JAHRESGANGLINIEN

1985

ZST: FAHR

NR.: 5510 7 023

LAND:
STRASSE

RHEINLAND-PFALZ

B 42

KM:

12.8

NETZKNOTEN:

5409 026
5510 020

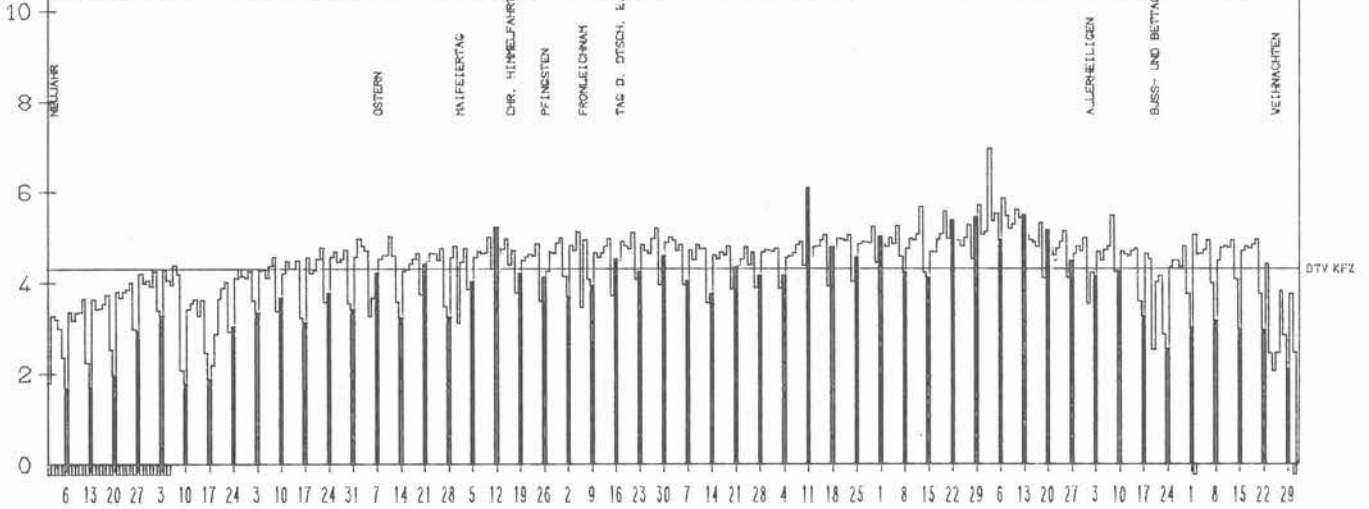
RICHTUNG NÖRD

DTV KFZ	4292
MAX WERKTAG	6953 DO 3. 10.
MAX FER-WKTAG	5669 FR 13. 9.
MAX SO+FEITAG	6088 SO 11. 8.

TAEGLICHE VERKEHRSMENGE

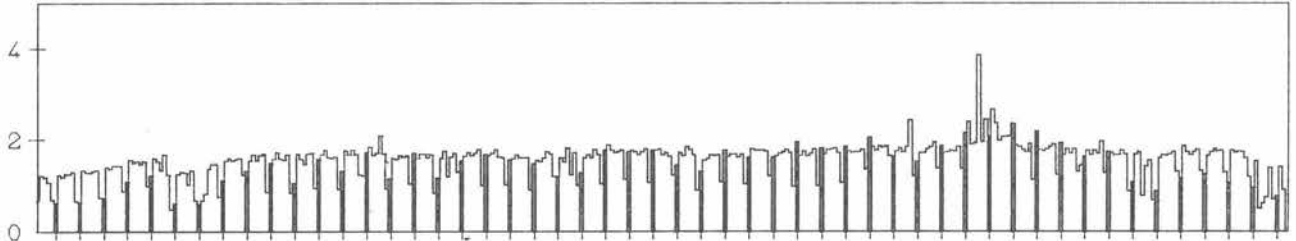
JAN	FEB	MRZ	APR	MAI	JUN	JUL	AUG	SEP	OKT	NOV	DEZ
-----	-----	-----	-----	-----	-----	-----	-----	-----	-----	-----	-----

1000 FZ/24 H



VERKEHRSMENGE 15-19 UHR

1000 FZ/4 H



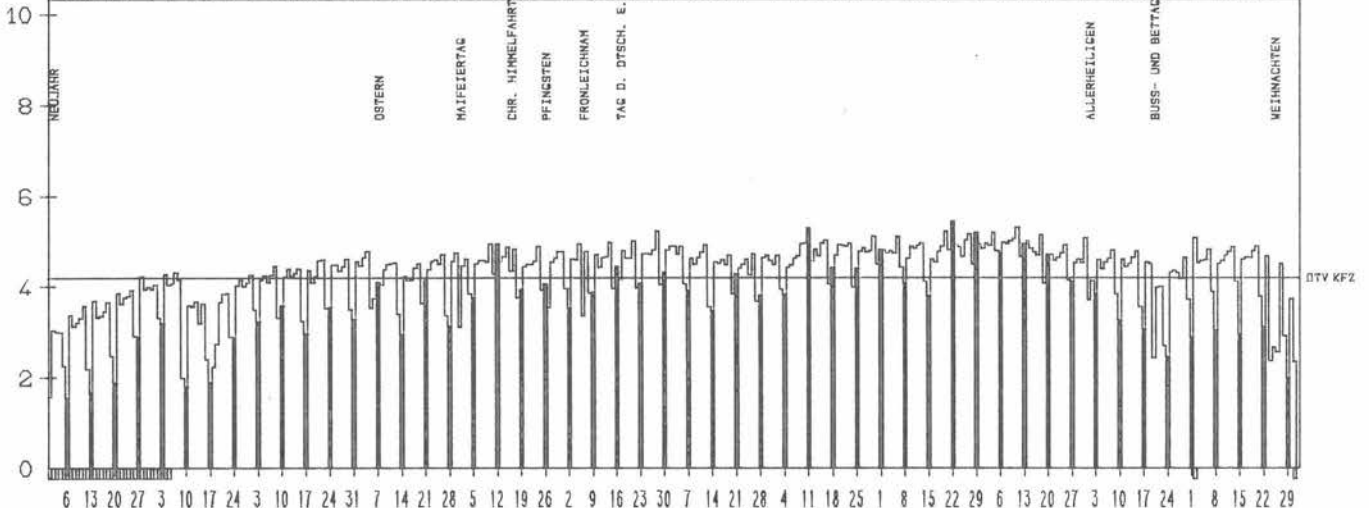
RICHTUNG SUED

DTV KFZ	4196
MAX WERKTAG	5323 FR 11. 10.
MAX FER-WKTAG	5244 FR 28. 6.
MAX SO+FEITAG	5446 SO 22. 9.

TAEGLICHE VERKEHRSMENGE

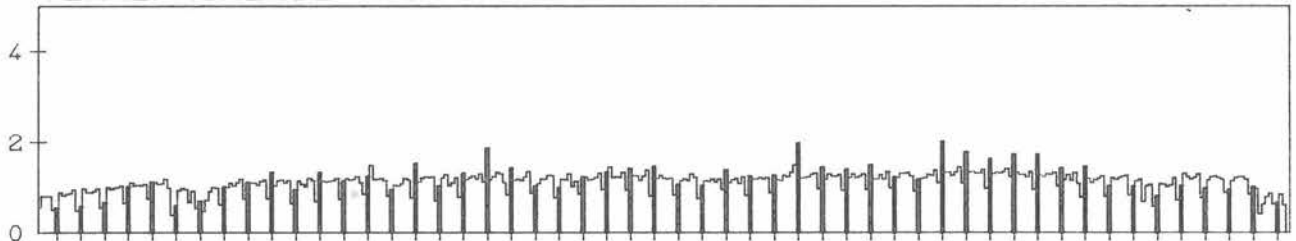
JAN	FEB	MRZ	APR	MAI	JUN	JUL	AUG	SEP	OKT	NOV	DEZ
-----	-----	-----	-----	-----	-----	-----	-----	-----	-----	-----	-----

1000 FZ/24 H



VERKEHRSMENGE 15-19 UHR

1000 FZ/4 H



JAHRESGANGLINIEN 1985

ZST: BENDÖRF

LAND:
STRASSE

RHEINLAND-PFALZ
B 42

NR.: 5511 7 034

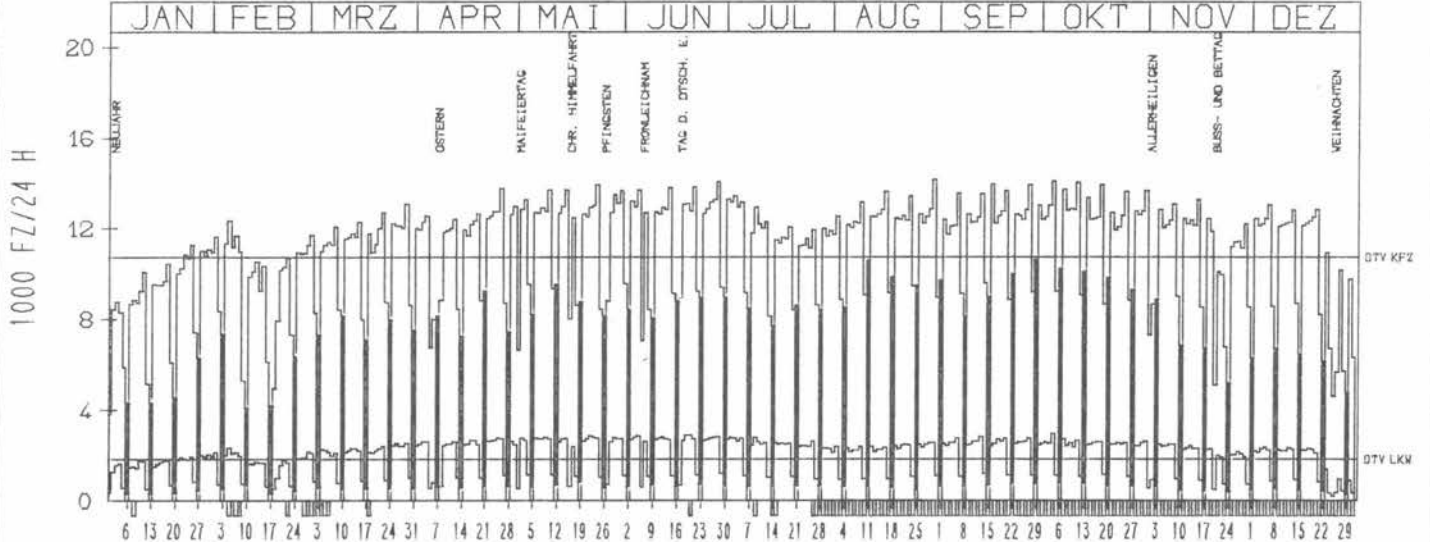
KM:
NETZKNOTEN:

0.9
5511 005
5511 001

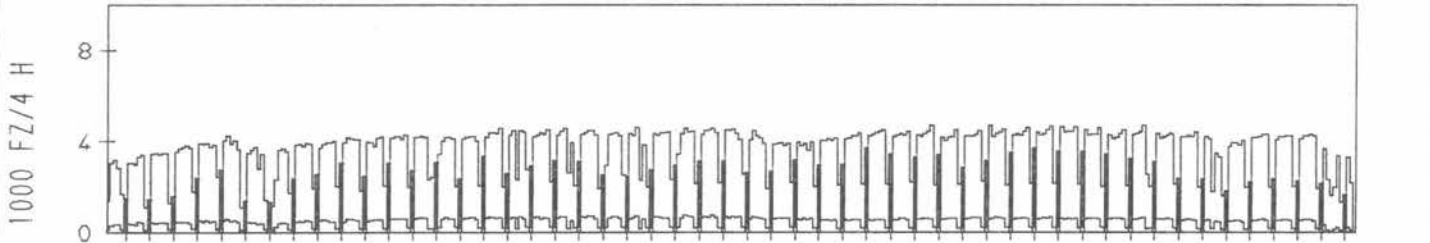
RICHTUNG NÖRD

DTV KFZ 10719
DTV LKW 1828 = 17.05 %
MAX WERKTAG 13939 FR 24. 5.
MAX FER-WKTAG 14073 FR 28. 6.
MAX SO+FEITAG 9514 SO 12. 5.

TÄGLICHE VERKEHRSMENGE



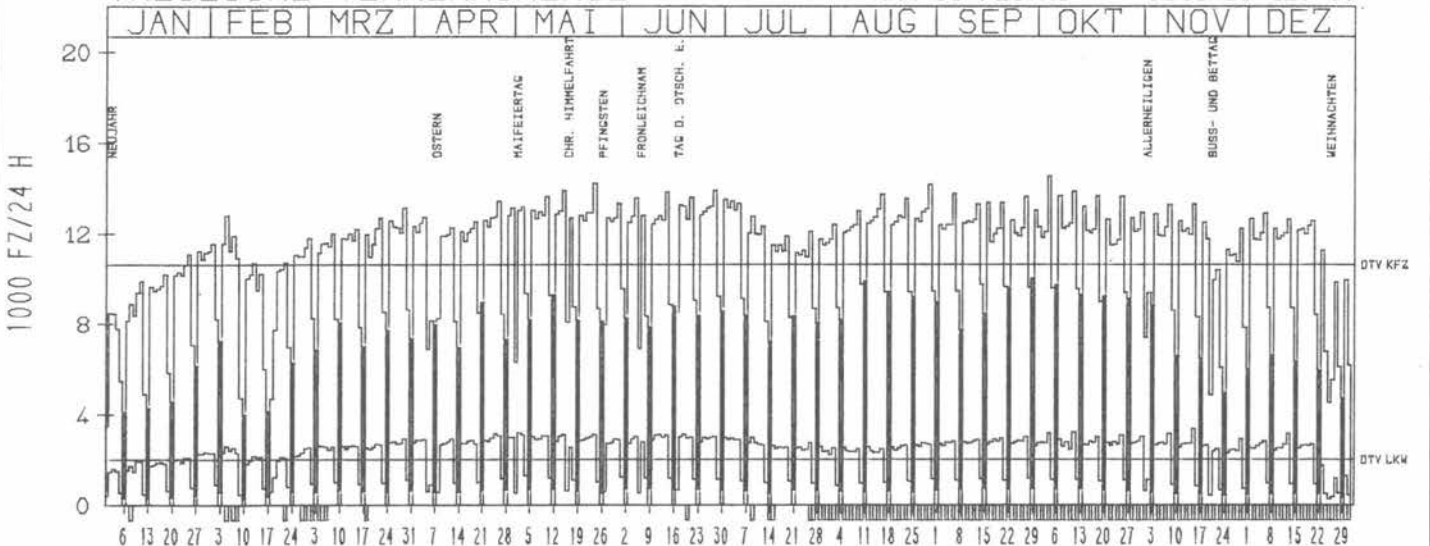
VERKEHRSMENGE 15-19 UHR



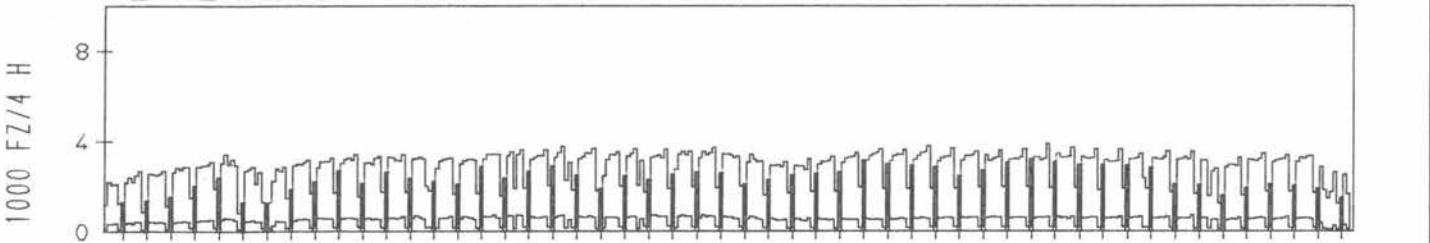
RICHTUNG SÜED

DTV KFZ 10649
DTV LKW 2018 = 18.95 %
MAX WERKTAG 14240 FR 24. 5.
MAX FER-WKTAG 13896 FR 28. 6.
MAX SO+FEITAG 9316 SO 12. 5.

TÄGLICHE VERKEHRSMENGE



VERKEHRSMENGE 15-19 UHR



JAHRESGANGLINIEN 1985

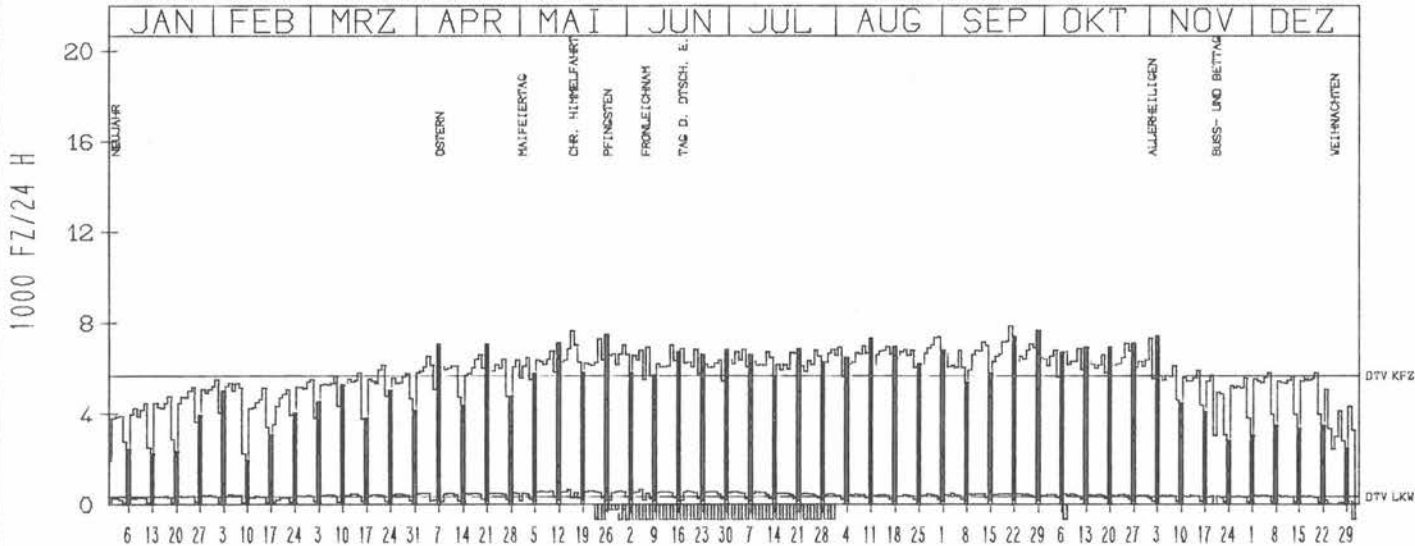
ZST: RUEDESHEIM (RHEIN)
 NR.: 6013 6 103 (0103)

LAND: HESSEN
 STRASSE: B 42
 KM: 23.6
 NETZKNOTEN: 6013 005
 6013 004

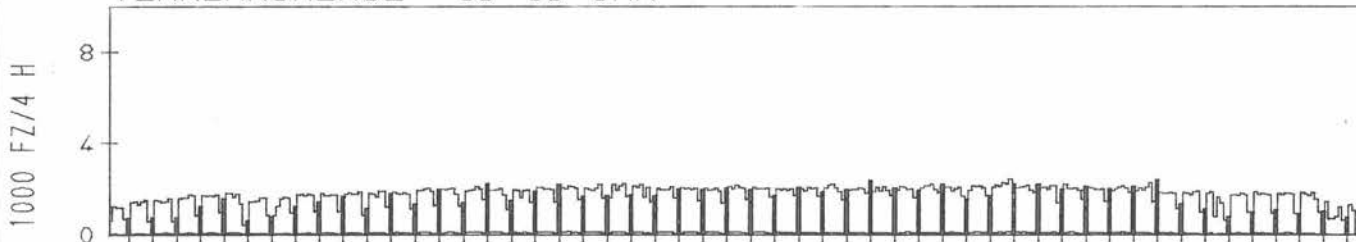
RICHTUNG WEST

DTV KFZ 5666
 DTV LKW 344 = 6.07 %
 MAX WERKTAG 7872 SA 21. 9.
 MAX FER-WKTAG 7414 SA 31. 8.
 MAX SO+FEITAG 7681 DO 16. 5.

TAEGLICHE VERKEHRSMENGE



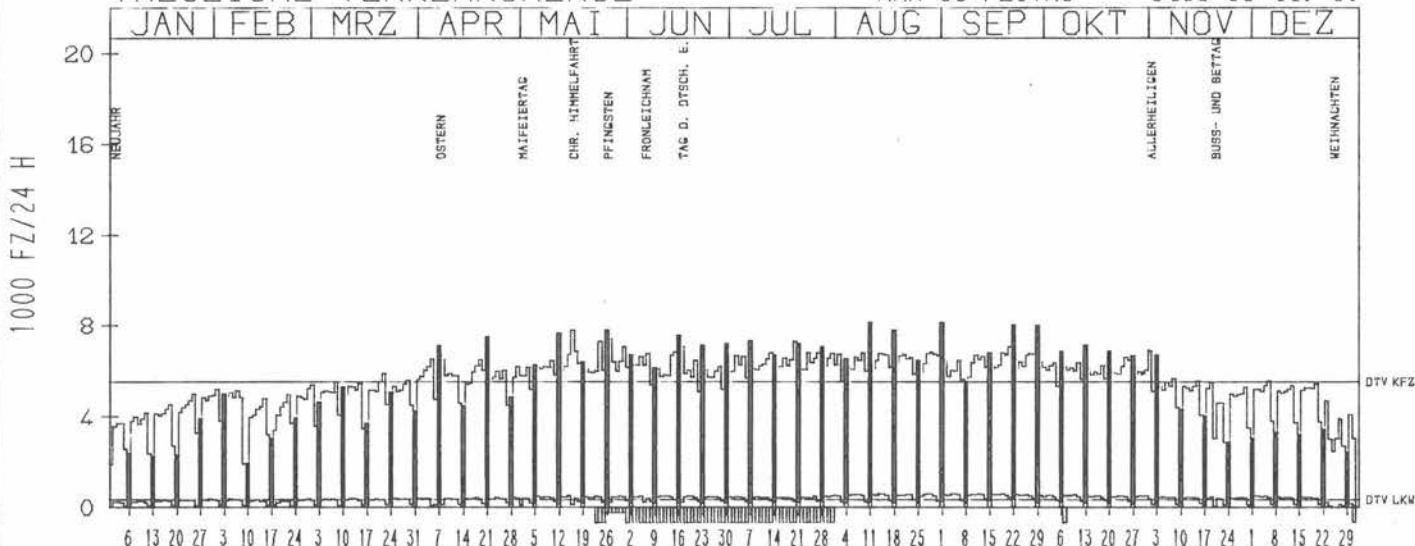
VERKEHRSMENGE 15-19 UHR




RICHTUNG OST

DTV KFZ 5539
 DTV LKW 355 = 6.41 %
 MAX WERKTAG 7083 FR 31. 5.
 MAX FER-WKTAG 6846 DO 29. 8.
 MAX SO+FEITAG 8153 SO 11. 8.

TAEGLICHE VERKEHRSMENGE



VERKEHRSMENGE 15-19 UHR



JAHRESGANGLINIEN 1985

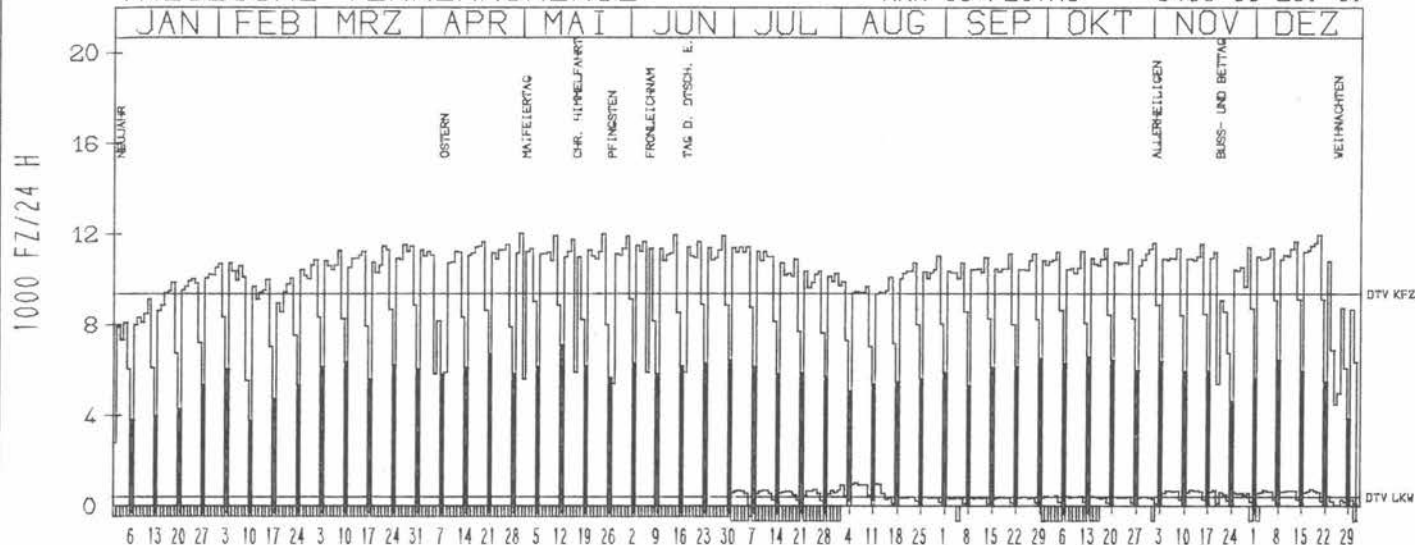
ZST: BRUCKKÖBEL
 NR.: 5819 6 325 (0325)

LAND: HESSEN
 STRASSE: B 45
 KM: 3.1
 NETZKNOTEN: 5819 057
 5819 048

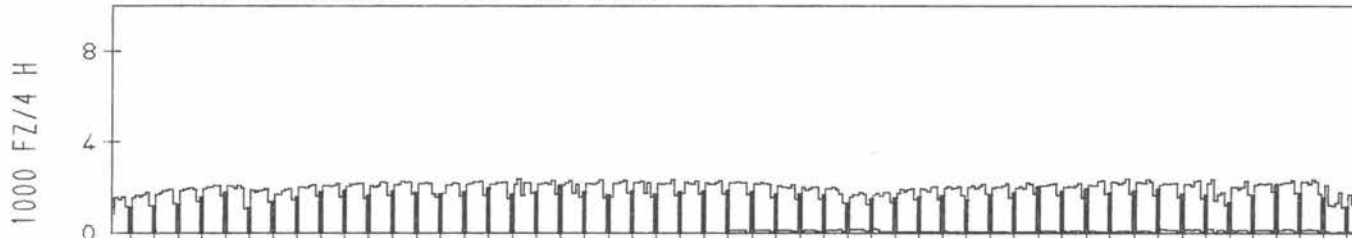
RICHTUNG NÖRD

DTV KFZ 9358
 DTV LKW 416 = 4.45 %
 MAX WERKTAG 11949 FR 20.12.
 MAX FER-WKTAG 11044 FR 30. 8.
 MAX SO+FEITAG 6499 SO 29. 9.

TÄGLICHE VERKEHRSMENGE



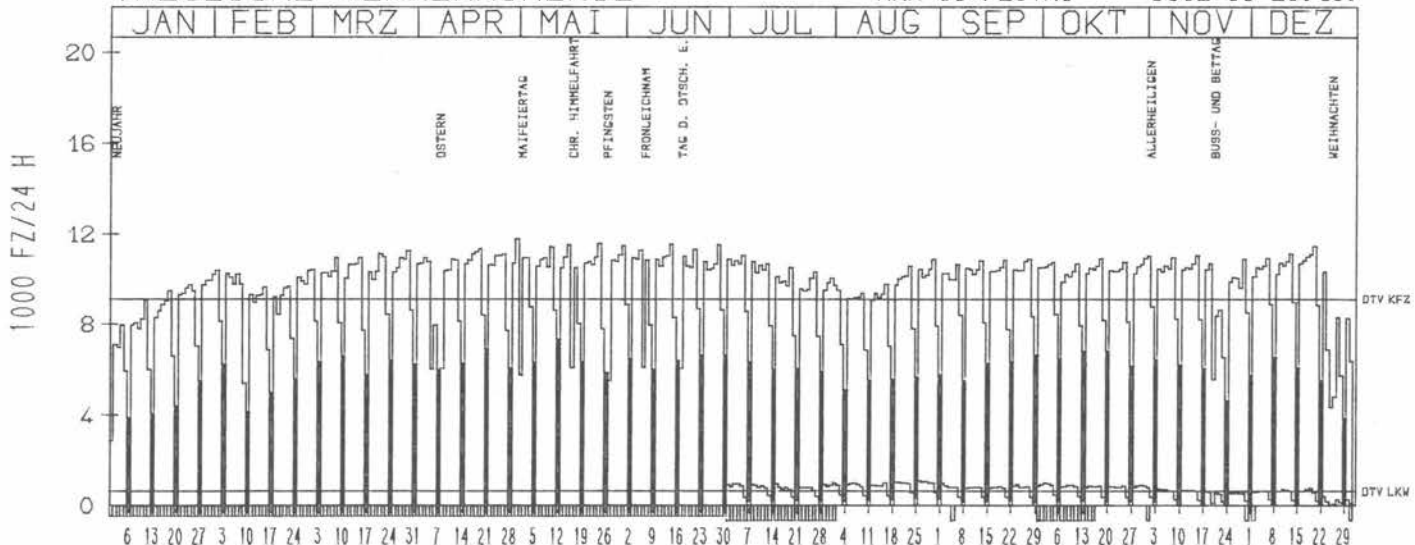
VERKEHRSMENGE 15-19 UHR



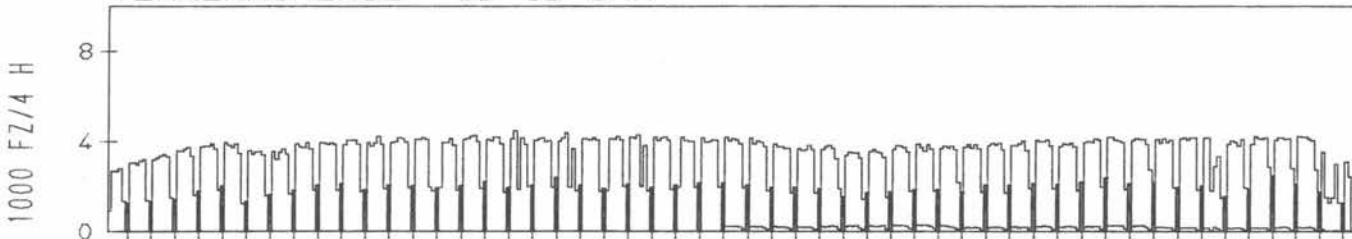
RICHTUNG SÜED

DTV KFZ 9153
 DTV LKW 640 = 6.99 %
 MAX WERKTAG 11479 FR 20.12.
 MAX FER-WKTAG 10904 FR 30. 8.
 MAX SO+FEITAG 6802 SO 20.10.

TÄGLICHE VERKEHRSMENGE



VERKEHRSMENGE 15-19 UHR



JAHRESGANGLINIEN

1985

ZST: MUEMLING-GRUMBACH

NR.: 6219 6 195 (0105)

LAND:
STRASSE

HESSEN
B 45

KM:

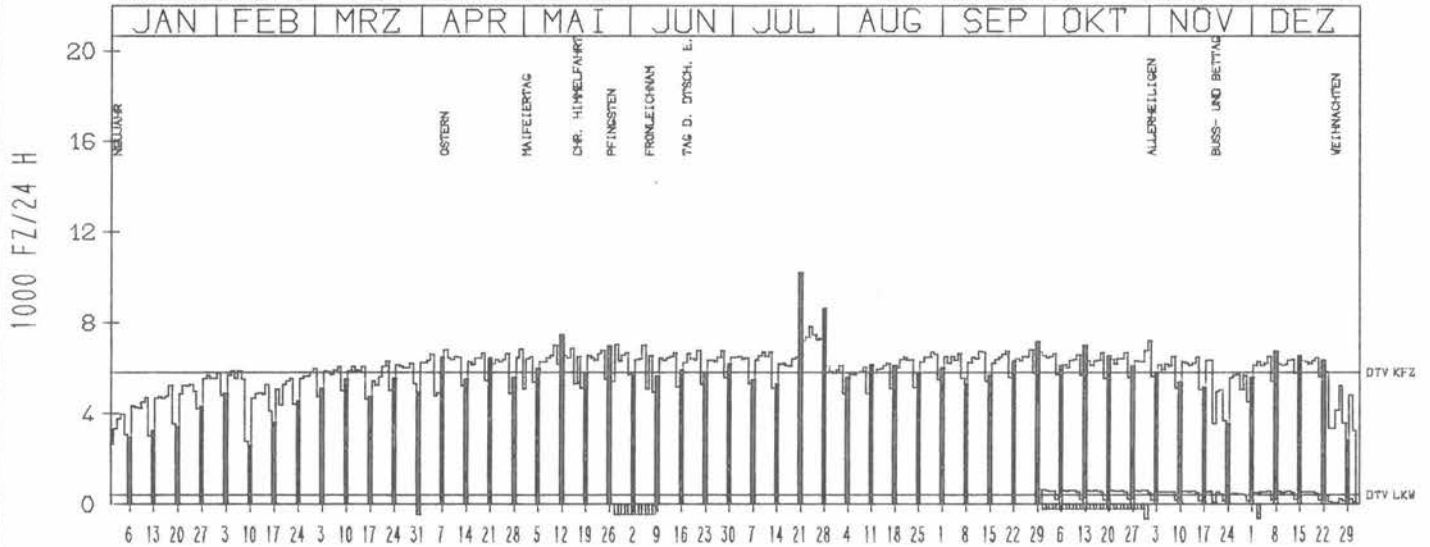
NETZKNOTEN:

6219 027
6220 021

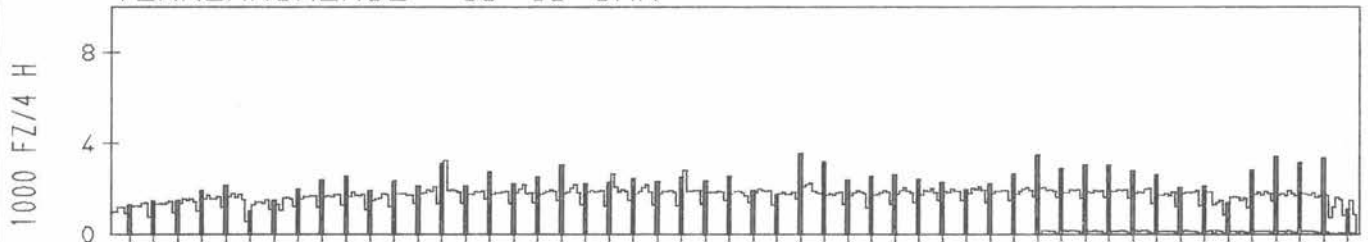
RICHTUNG NÖRD

DTV KFZ 5817
DTV LKW 409 = 7.03 %
MAX WERKTAG 7198 FR 1.11.
MAX FER-WKTAG 7829 MI 24. 7.
MAX SO+FEITAG 10210 SO 21. 7.

TAEGLICHE VERKEHRSMENGE



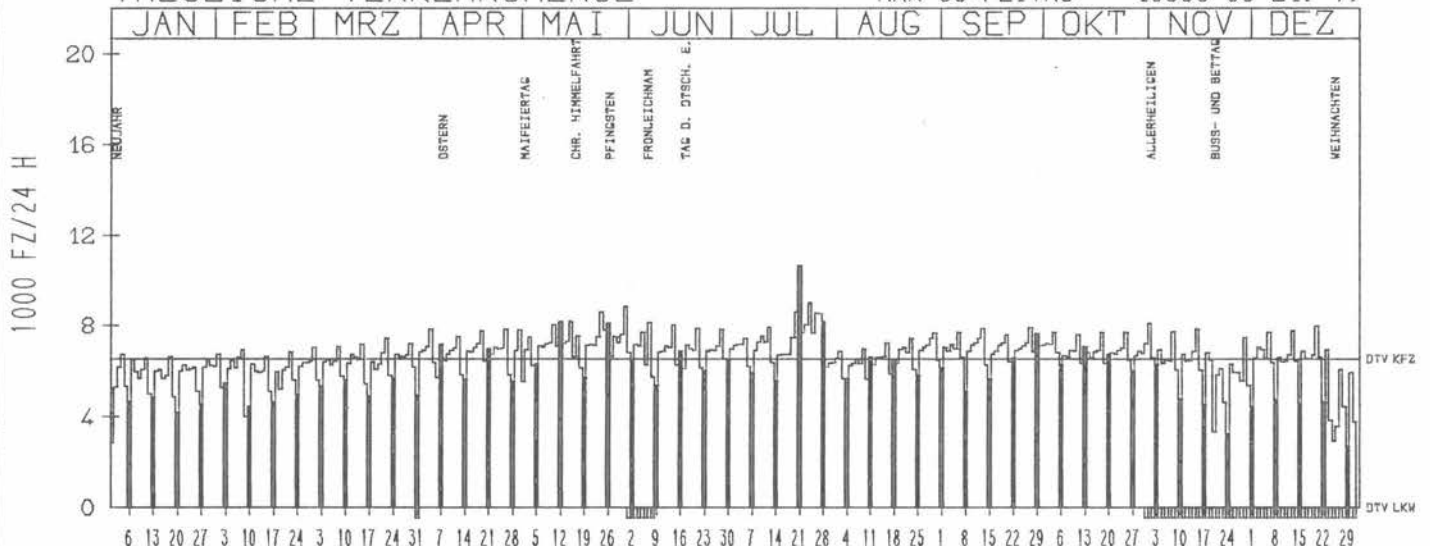
VERKEHRSMENGE 15-19 UHR



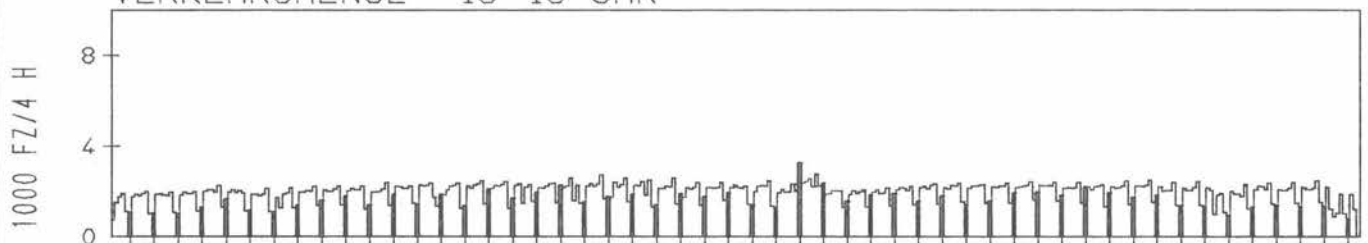
RICHTUNG SÜED

DTV KFZ 6550
DTV LKW 0 = 0.00 %
MAX WERKTAG 8878 FR 31. 5.
MAX FER-WKTAG 9025 MI 24. 7.
MAX SO+FEITAG 10669 SO 21. 7.

TAEGLICHE VERKEHRSMENGE



VERKEHRSMENGE 15-19 UHR



JAHRESGANGLINIEN 1985

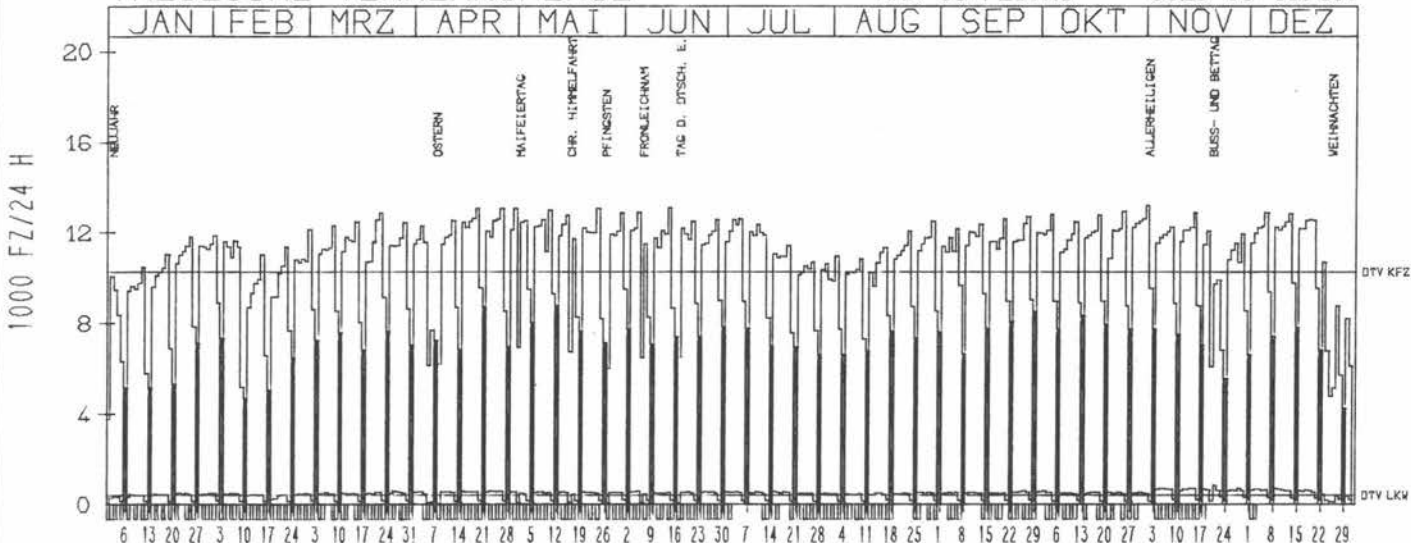
ZST: OFFENBACH
 NR.: 5918 6 212 (0212)

LAND: HESSEN
 STRASSE: B 46
 KM: 23.0
 NETZKNOTEN: 5918 019
 5918 018

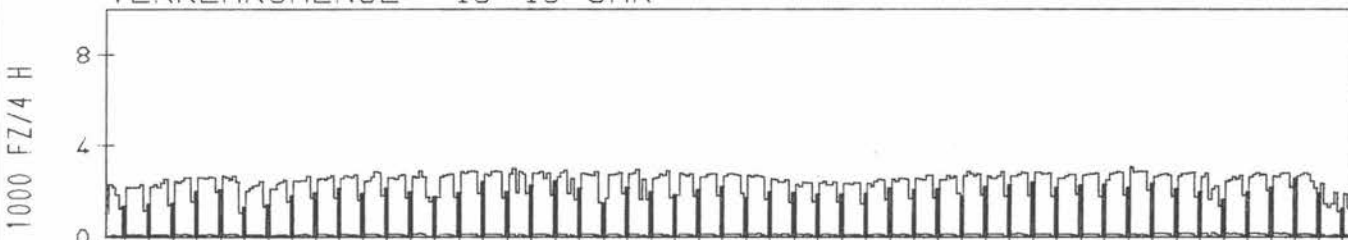
RICHTUNG NÖRD

DTV KFZ 10256
 DTV LKW 398 = 3.88 %
 MAX WERKTAG 13205 FR 1.11.
 MAX FER-WKTAG 12591 FR 5. 7.
 MAX SO+FEITAG 8329 SO 13.10.

TÄGLICHE VERKEHRSMENGE



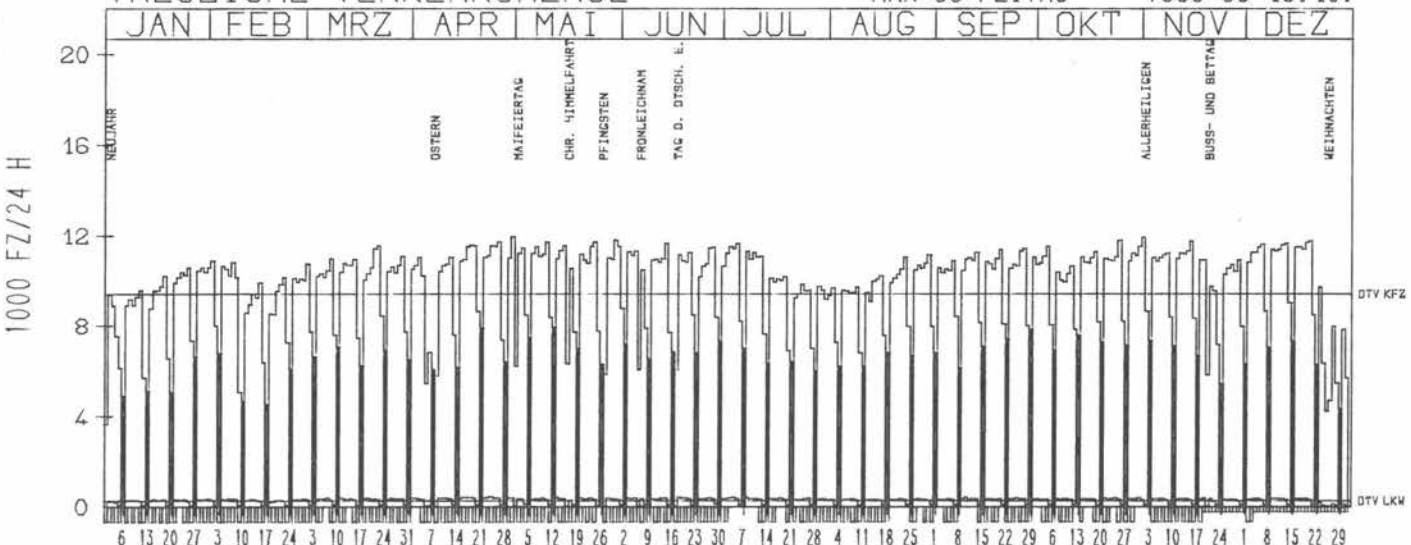
VERKEHRSMENGE 15-19 UHR



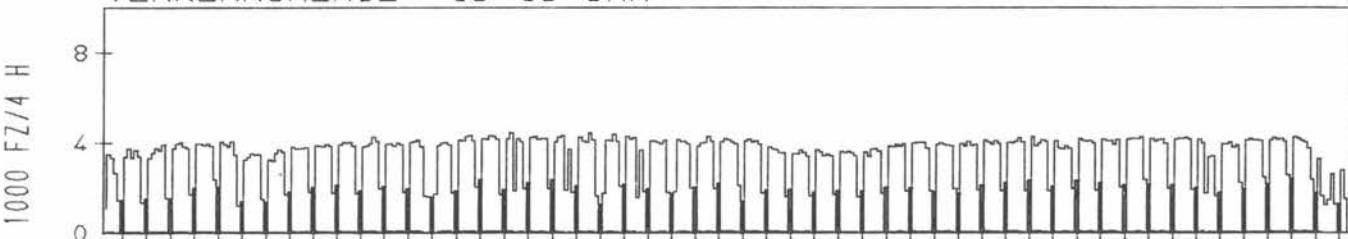
RICHTUNG SÜED

DTV KFZ 9450
 DTV LKW 270 = 2.85 %
 MAX WERKTAG 11932 FR 1.11.
 MAX FER-WKTAG 11686 FR 5. 7.
 MAX SO+FEITAG 7583 SO 13.10.

TÄGLICHE VERKEHRSMENGE



VERKEHRSMENGE 15-19 UHR



JAHRESGANGLINIEN 1985

ZST: RHEINBRUECKE WÖRMS
NR.: 6316 7 080 (7079)

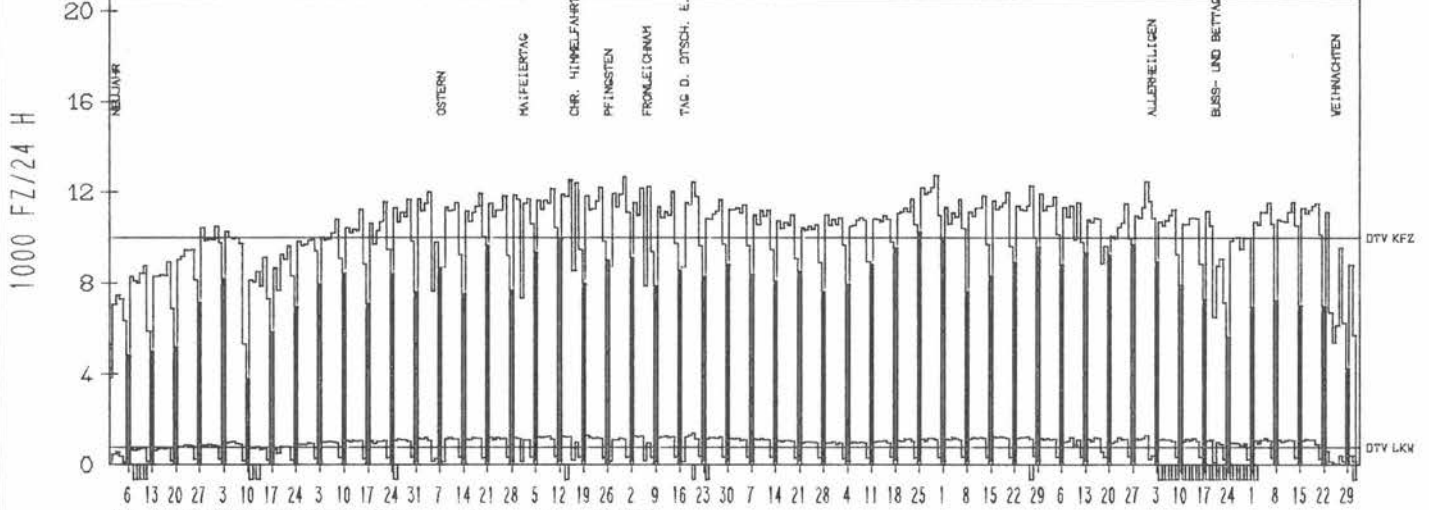
LAND: RHEINLAND-PFALZ
STRASSE: B 47
KM: 42.0
NETZKNOTEN: 6316 009
6316 369

RICHTUNG OST


DTV KFZ 9983
DTV LKW 773 = 7.74 %
MAX WERKTAG 12670 FR 31.5.
MAX FER-WKTAG 12738 FR 30.8.
MAX SO+FEITAG 11602 FR 1.11.

TAEGLICHE VERKEHRSMENGE

JAN | FEB | MRZ | APR | MAI | JUN | JUL | AUG | SEP | OKT | NOV | DEZ



VERKEHRSMENGE 15-19 UHR

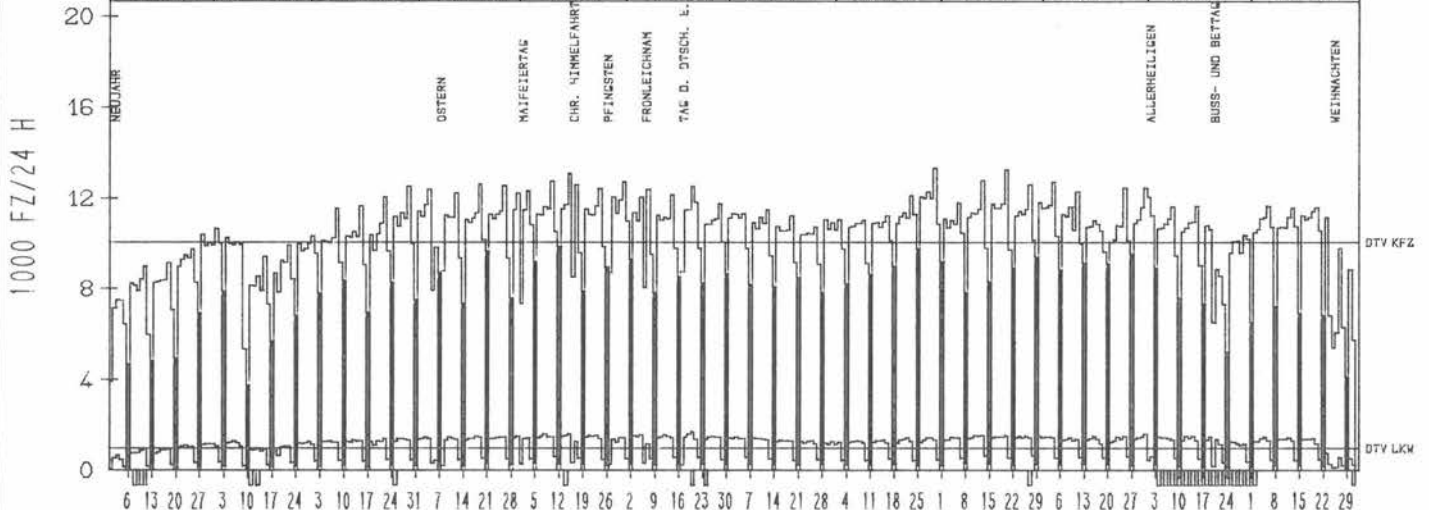


RICHTUNG WEST


DTV KFZ 10084
DTV LKW 995 = 9.87 %
MAX WERKTAG 13254 FR 20.9.
MAX FER-WKTAG 13336 FR 30.8.
MAX SO+FEITAG 12057 FR 1.11.

TAEGLICHE VERKEHRSMENGE

JAN | FEB | MRZ | APR | MAI | JUN | JUL | AUG | SEP | OKT | NOV | DEZ



VERKEHRSMENGE 15-19 UHR



JAHRESGANGLINIEN

1985

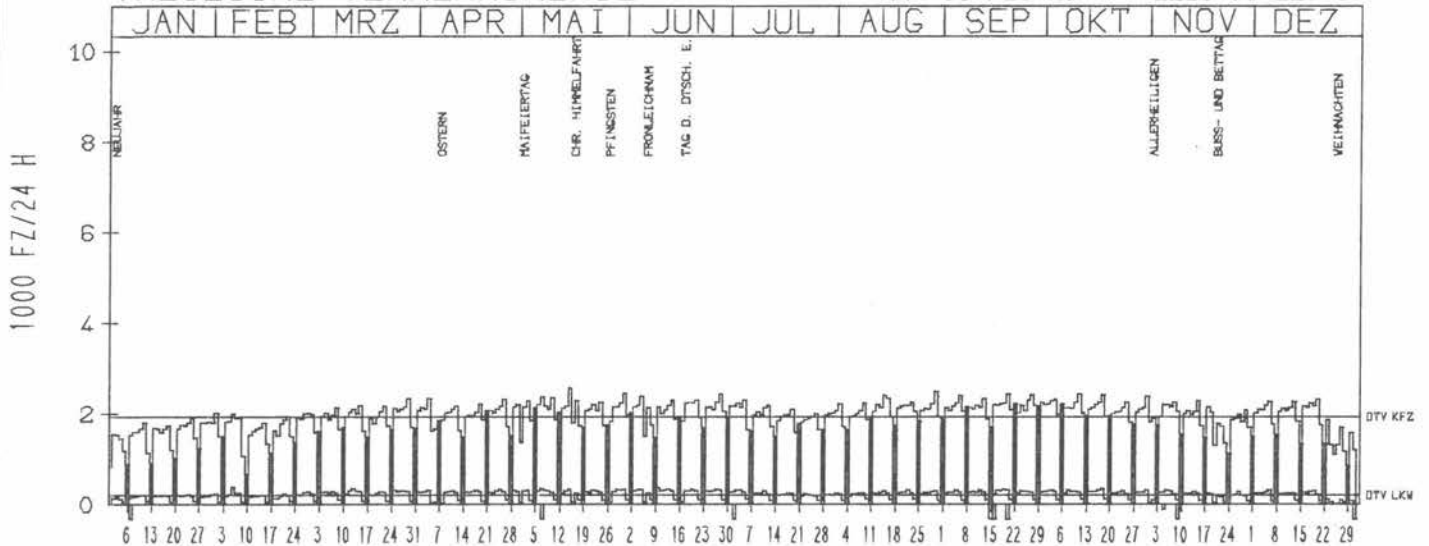
ZST: SCHWEISWEILER
 NR.: 6412 7 086

LAND: RHEINLAND-PFALZ
 STRASSE: B 48
 KM: 3.9
 NETZKNOTEN: 6412 001
 6412 036

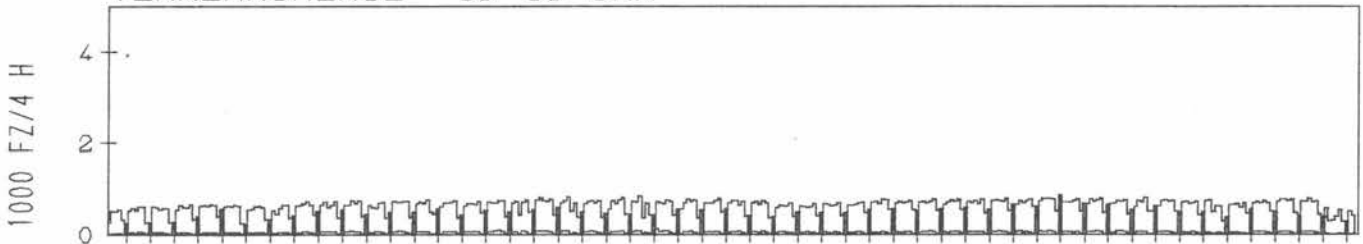
RICHTUNG NÖRD

DTV KFZ 1929
 DTV LKW 195 = 10.11 %
 MAX WERKTAG 2565 MI 15. 5.
 MAX FER-WKTAG 2476 FR 30. 8.
 MAX SO+FEITAG 2226 SO 22. 9.

TAEGLICHE VERKEHRSMENGE



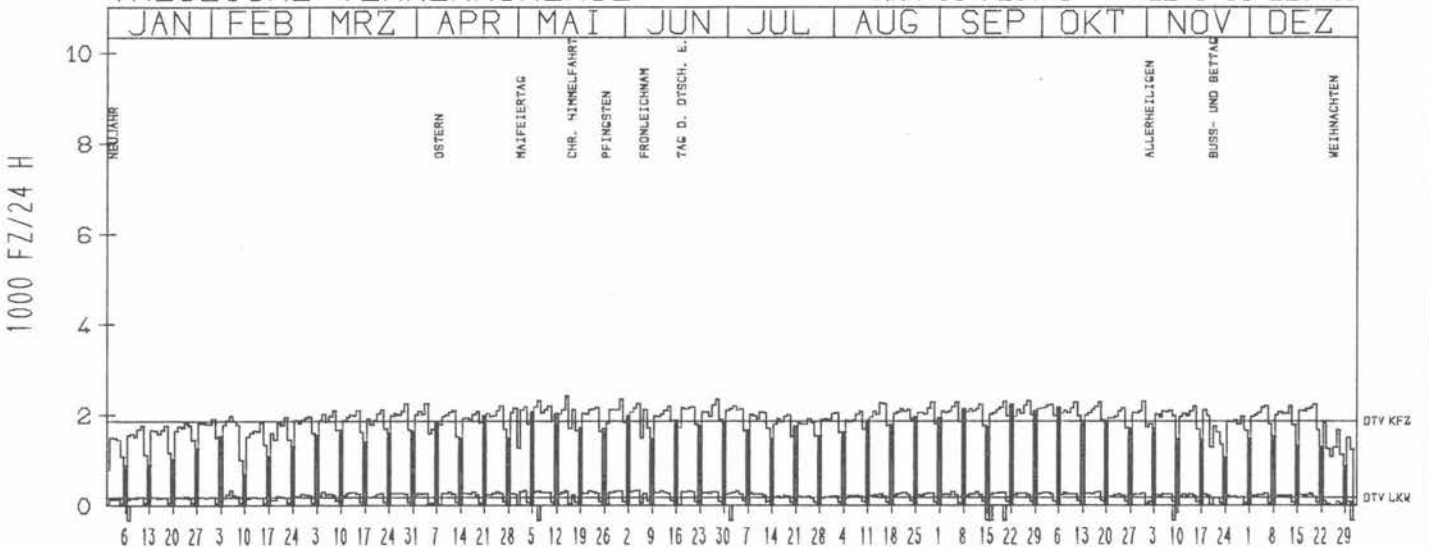
VERKEHRSMENGE 15-19 UHR




RICHTUNG SUED

DTV KFZ 1877
 DTV LKW 180 = 9.59 %
 MAX WERKTAG 2428 MI 15. 5.
 MAX FER-WKTAG 2350 FR 28. 6.
 MAX SO+FEITAG 2245 SO 22. 9.

TAEGLICHE VERKEHRSMENGE



VERKEHRSMENGE 15-19 UHR



JAHRESGANGLINIEN 1985

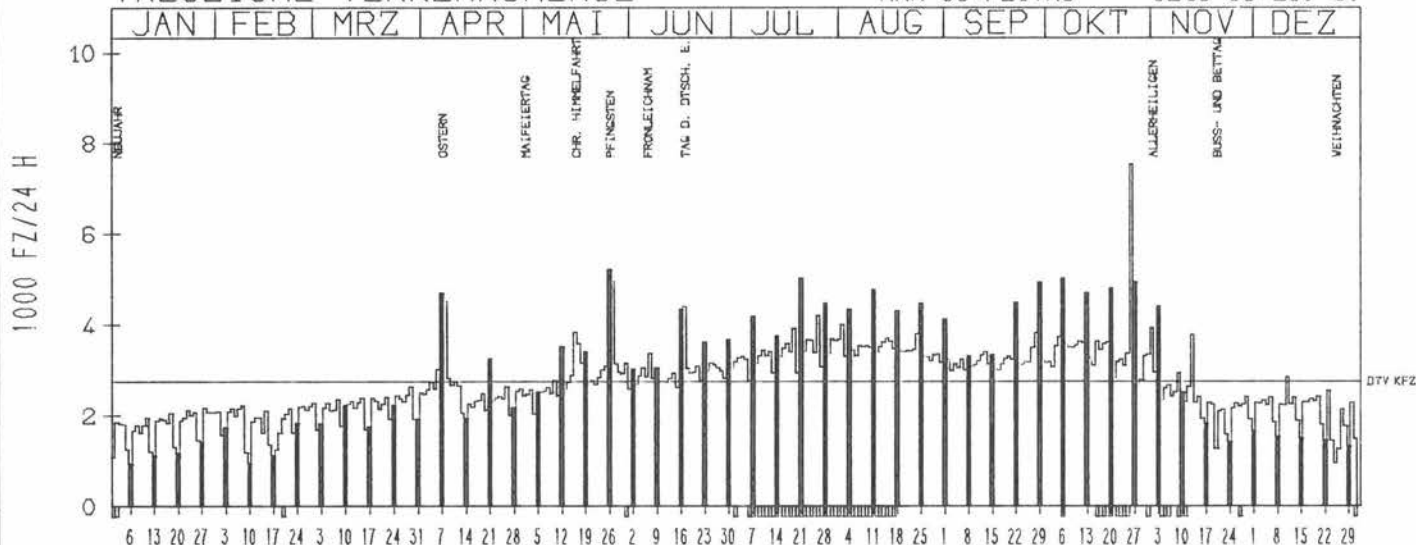
ZST: KLÖTTEN
 NR.: 5809 7 019

LAND: RHEINLAND-PFALZ
 STRASSE: B 49
 KM: 37.6
 NETZKNOTEN: 5809 000
 5809 005

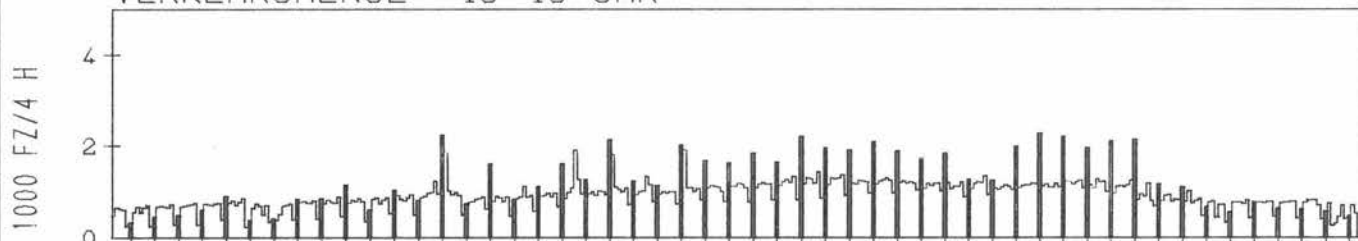
RICHTUNG OST

DTV KFZ 2747
 MAX WERKTAG 7537 SA 26. 10.
 MAX FER-WKTAG 3800 SA 24. 8.
 MAX SO+FEITAG 5219 SO 26. 5.

TAEGLICHE VERKEHRSMENGE



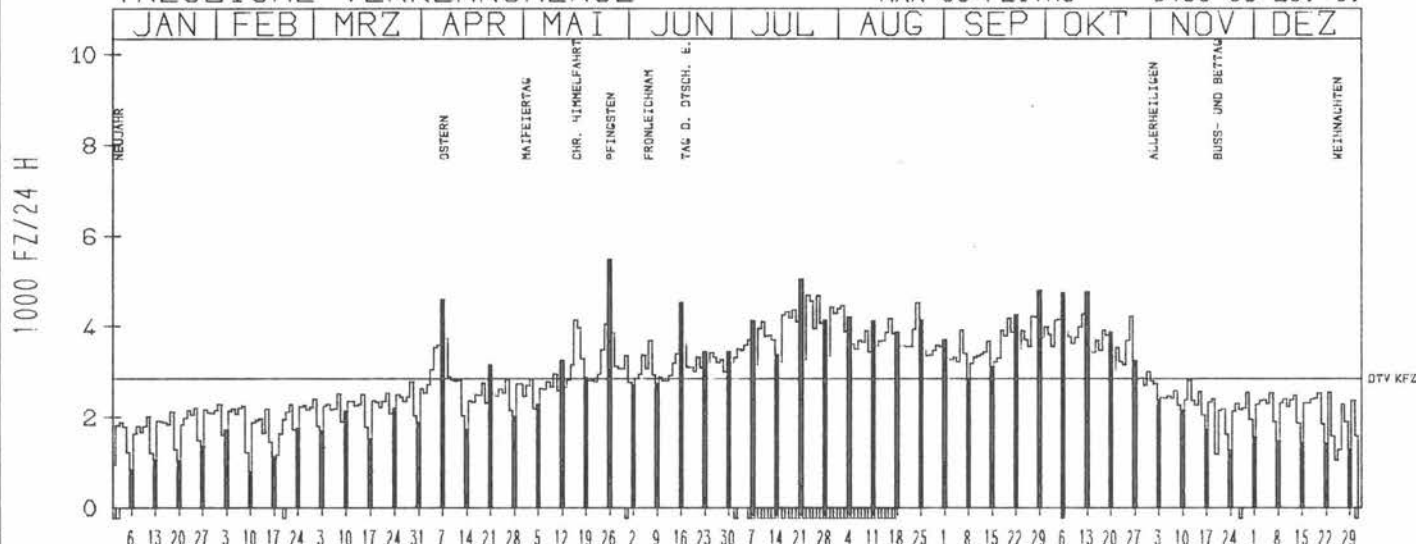
VERKEHRSMENGE 15-19 UHR



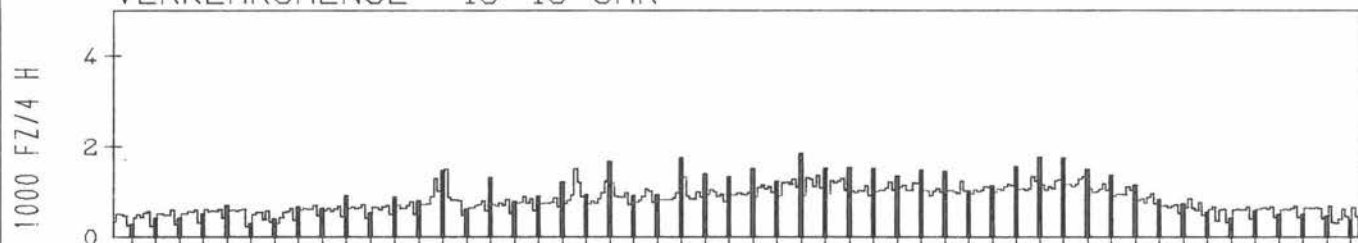
RICHTUNG WEST

DTV KFZ 2849
 MAX WERKTAG 4278 SA 12. 10.
 MAX FER-WKTAG 4529 SA 24. 8.
 MAX SO+FEITAG 5488 SO 26. 5.

TAEGLICHE VERKEHRSMENGE



VERKEHRSMENGE 15-19 UHR



JAHRESGANGLINIEN

1985

ZST: WEILBURG

LAND:
STRASSE

HESSEN
B 49

NR.: 5515 6 403 (0403)

KM:
NETZKNOTEN:

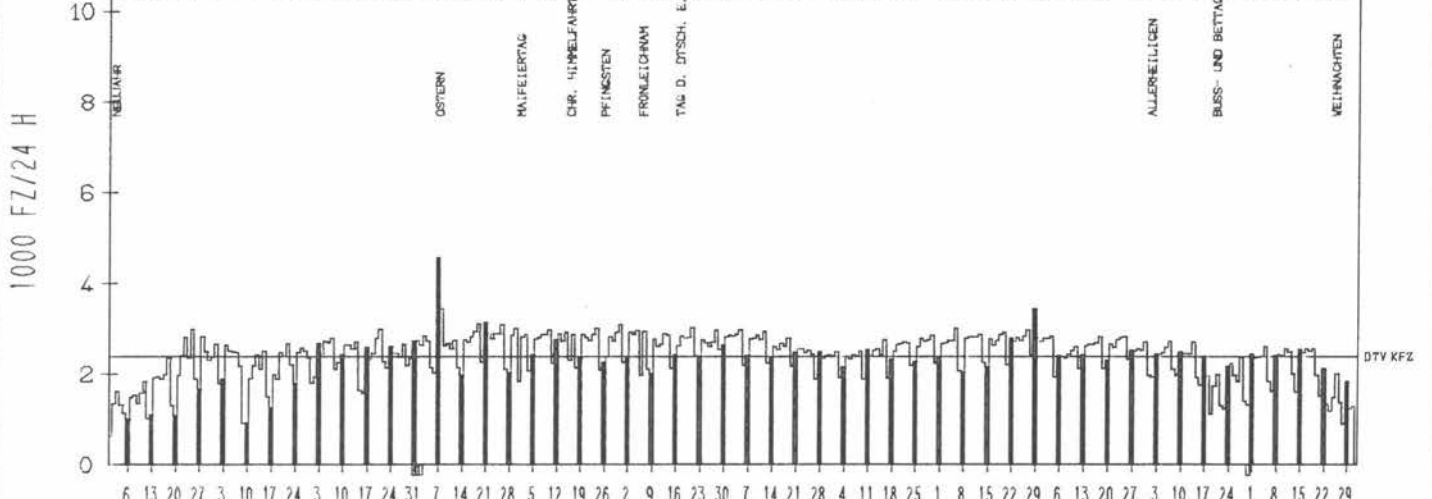
24.8
5515 014
5515 013

RICHTUNG SUED

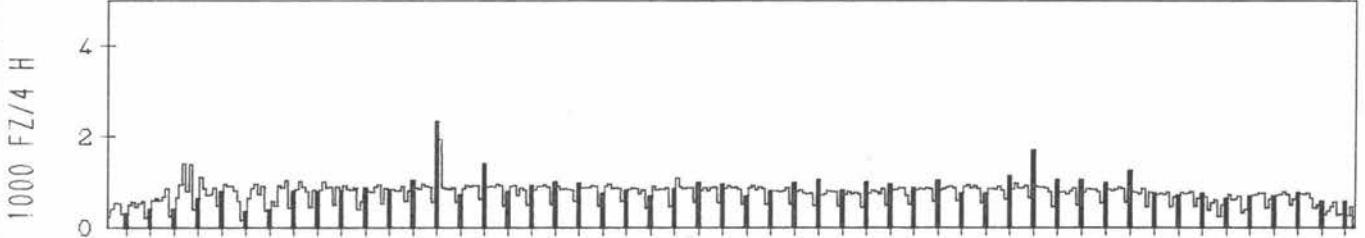
DTV KFZ	2385
MAX WERKTAG	3099 FR 19. 4.
MAX FER-WKTAG	3009 FR 21. 6.
MAX SO+FEITAG	4563 SO 7. 4.

TAEGLICHE VERKEHRSMENGE

JAN	FEB	MRZ	APR	MAI	JUN	JUL	AUG	SEP	OKT	NOV	DEZ
-----	-----	-----	-----	-----	-----	-----	-----	-----	-----	-----	-----



VERKEHRSMENGE 15-19 UHR

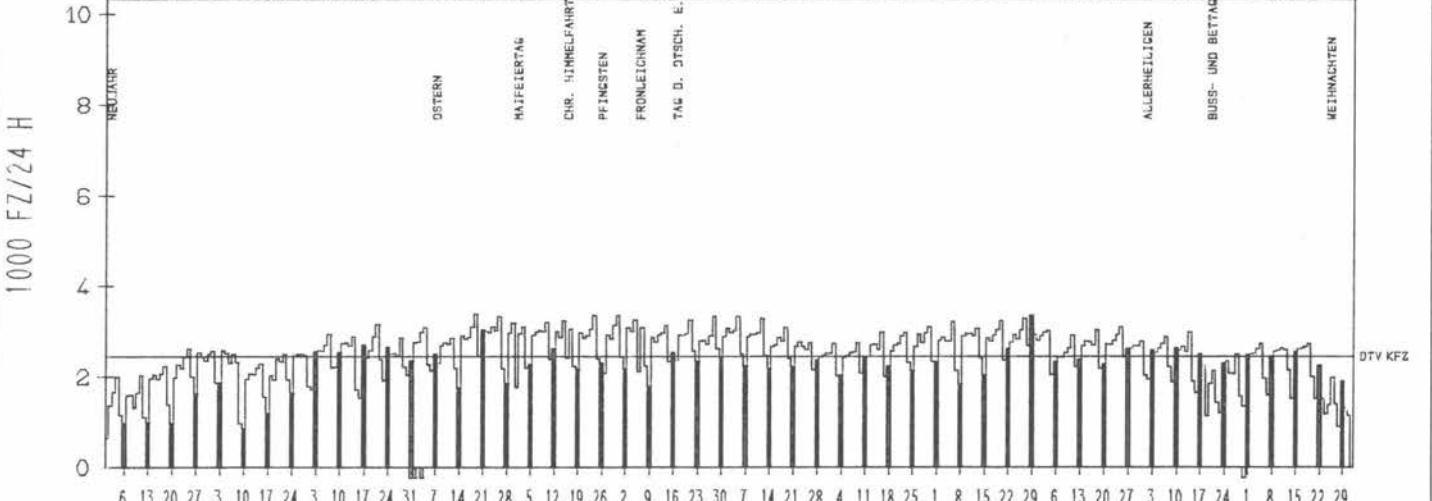


RICHTUNG NORD

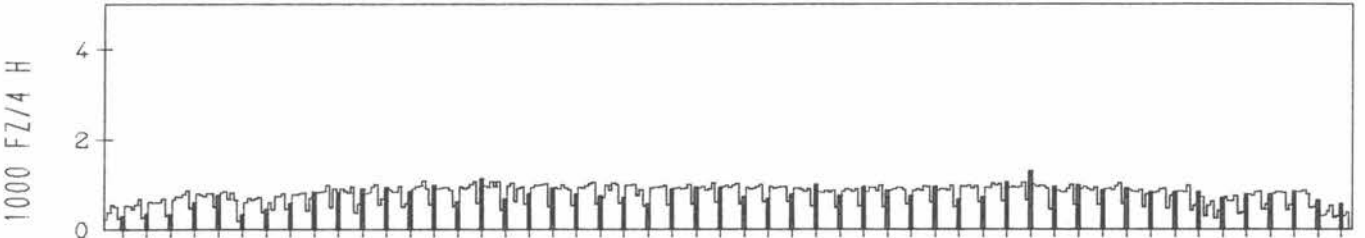
DTV KFZ	2463
MAX WERKTAG	3391 FR 19. 4.
MAX FER-WKTAG	3335 FR 5. 7.
MAX SO+FEITAG	3355 SO 29. 9.

TAEGLICHE VERKEHRSMENGE

JAN	FEB	MRZ	APR	MAI	JUN	JUL	AUG	SEP	OKT	NOV	DEZ
-----	-----	-----	-----	-----	-----	-----	-----	-----	-----	-----	-----



VERKEHRSMENGE 15-19 UHR



JAHRESGANGLINIEN

1985

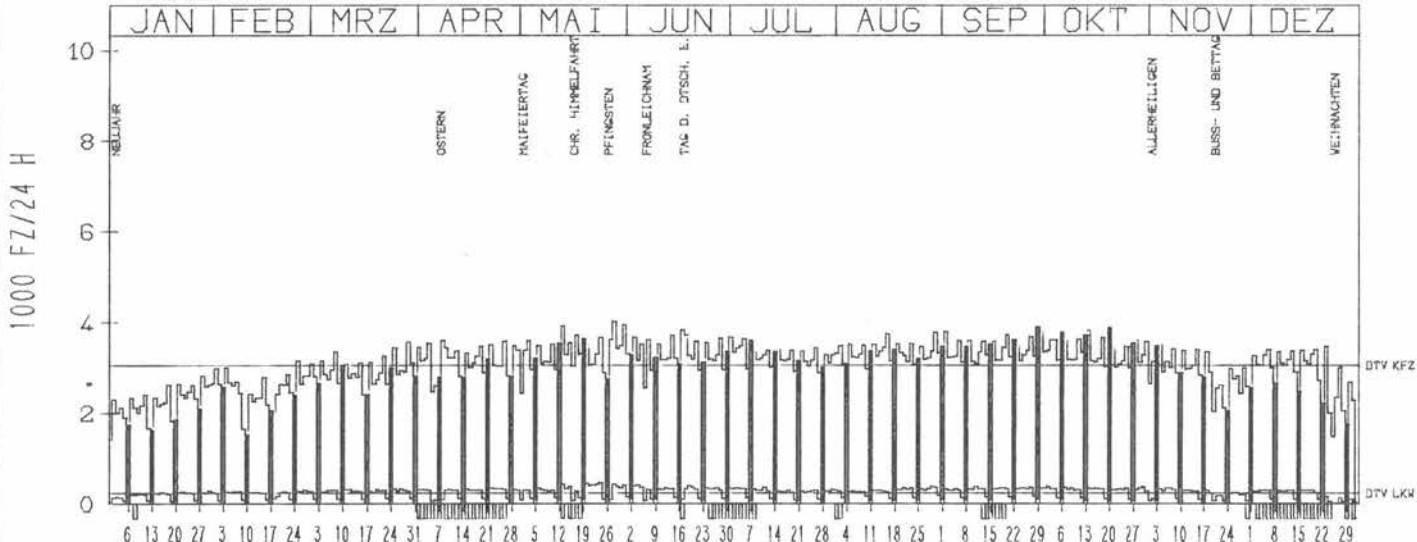
ZST: KIRCHBERG
NR.: 6010 7 060

LAND: RHEINLAND-PFALZ
STRASSE: B 50
KM: 45.2
NETZKNOTEN: 6010 014
6010 011

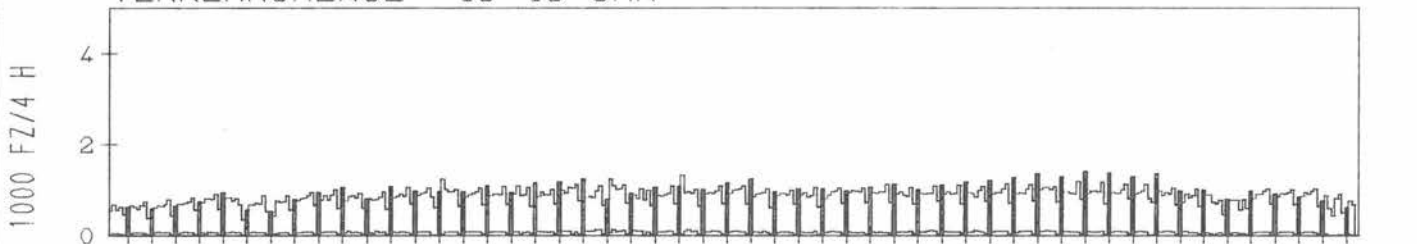
RICHTUNG OST

DTV KFZ 3047
DTV LKW 233 = 7.64 %
MAX WERKTAG 3955 FR 31. 5.
MAX FER-WKTAG 4012 DI 28. 5.
MAX SO+FEITAG 3907 SO 29. 9.

TAEGLICHE VERKEHRSMENGE



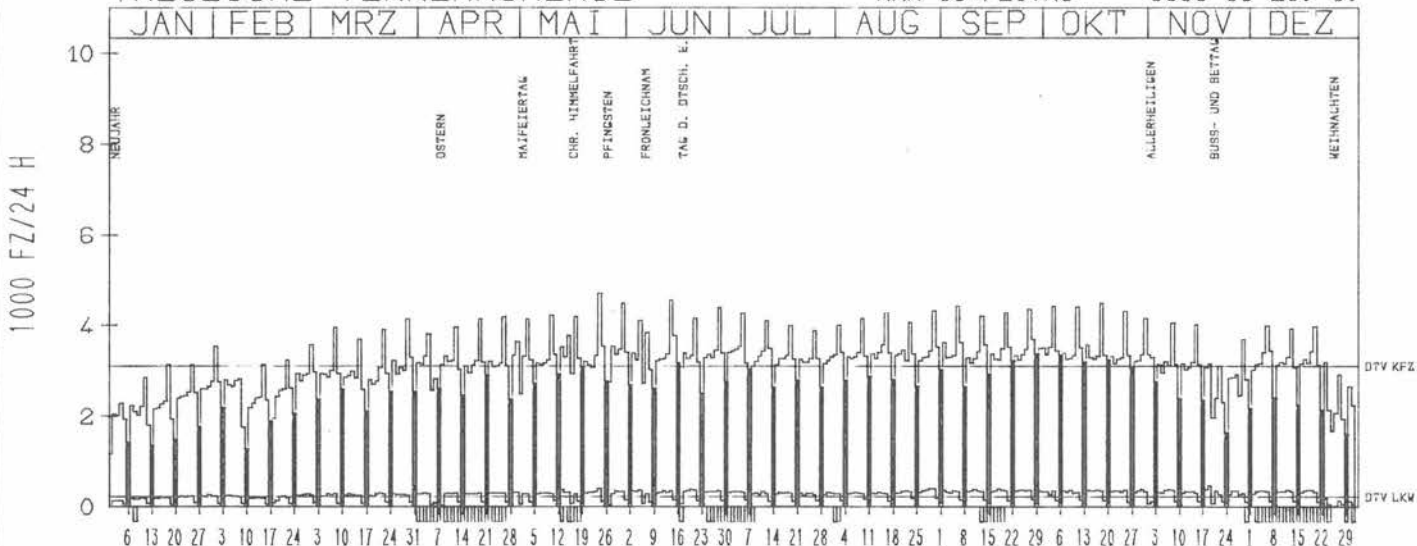
VERKEHRSMENGE 15-19 UHR



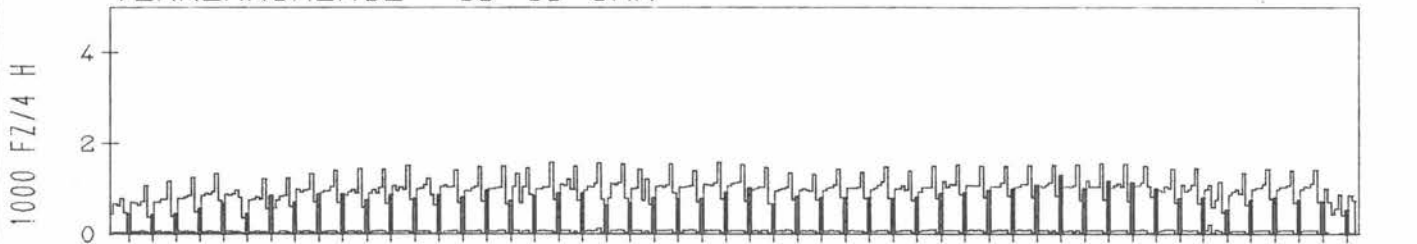
RICHTUNG WEST

DTV KFZ 3102
DTV LKW 231 = 7.45 %
MAX WERKTAG 4716 FR 24. 5.
MAX FER-WKTAG 4578 FR 14. 6.
MAX SO+FEITAG 3366 SO 29. 9.

TAEGLICHE VERKEHRSMENGE



VERKEHRSMENGE 15-19 UHR



JAHRESGANGLINIEN 1985

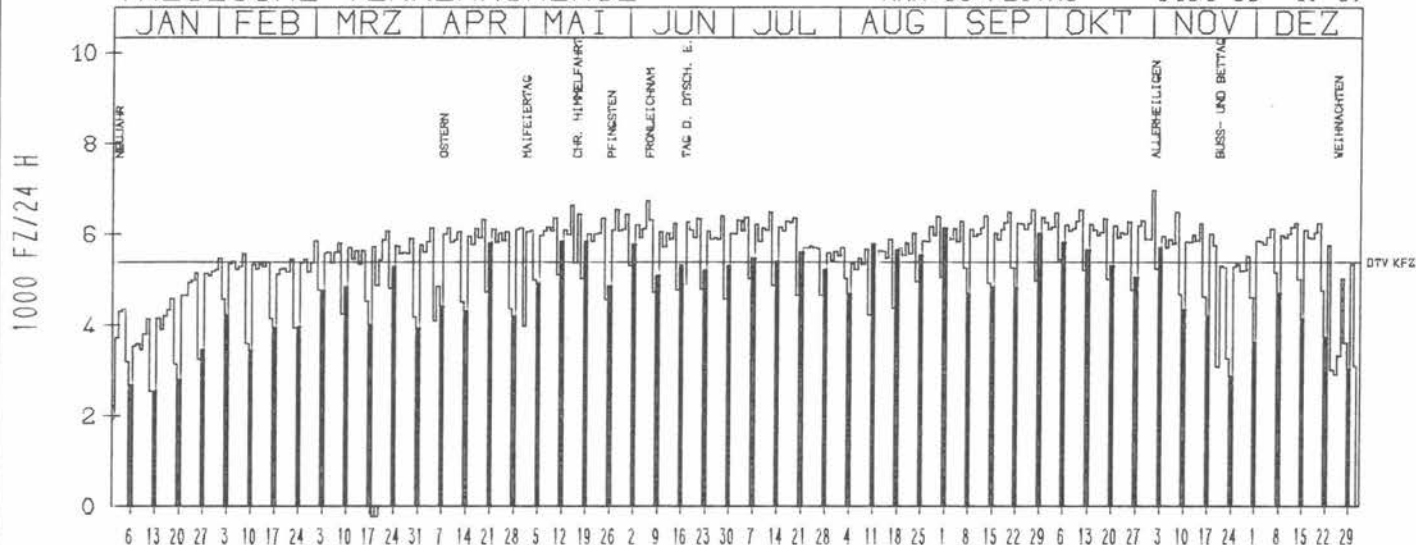
ZST: OSTERCAPPELN
 NR.: 3615 3 329

LAND: NIEDERSACHSEN
 STRASSE: B 51
 KM: 12.5
 NETZKNOTEN:

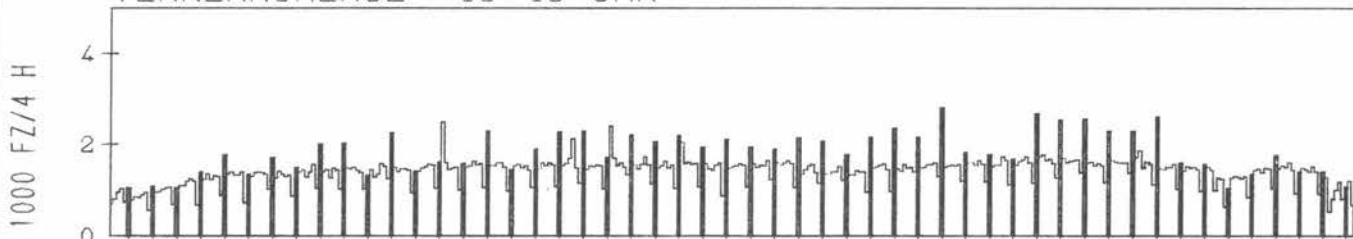
RICHTUNG WEST

DTV KFZ: 5379
 MAX WERKTAG: 6957 FR 1. 11.
 MAX FER-WKTAG: 6531 DI 28. 5.
 MAX SO+FEITAG: 6131 SO 1. 9.

TAEGLICHE VERKEHRSMENGE



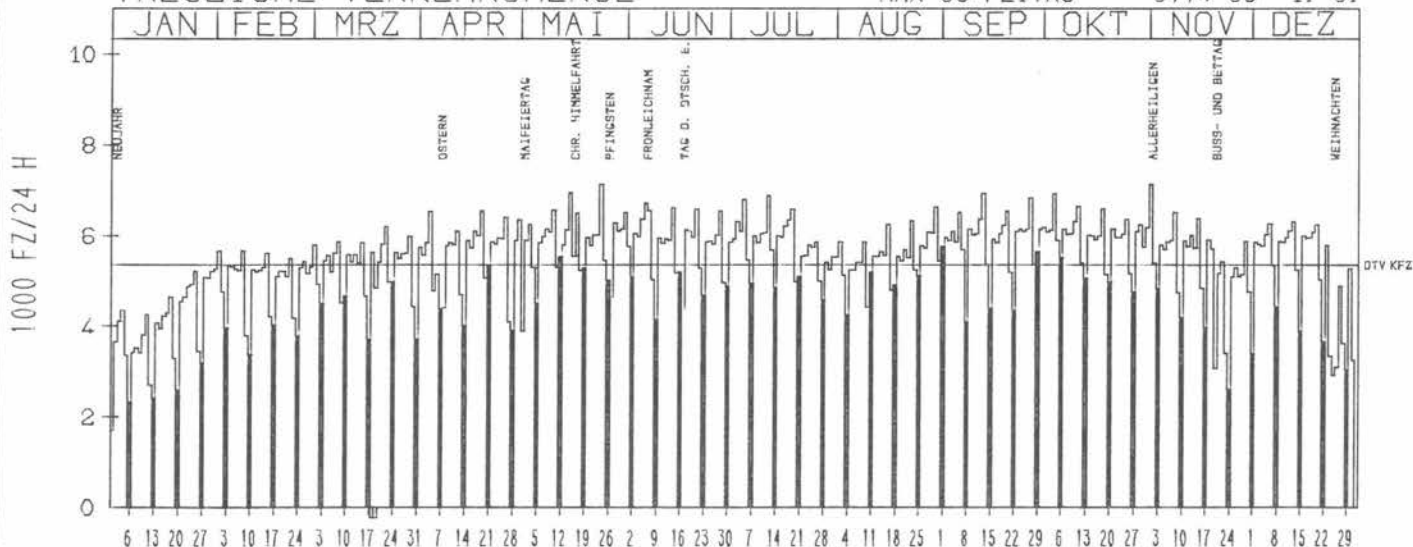
VERKEHRSMENGE 15-19 UHR



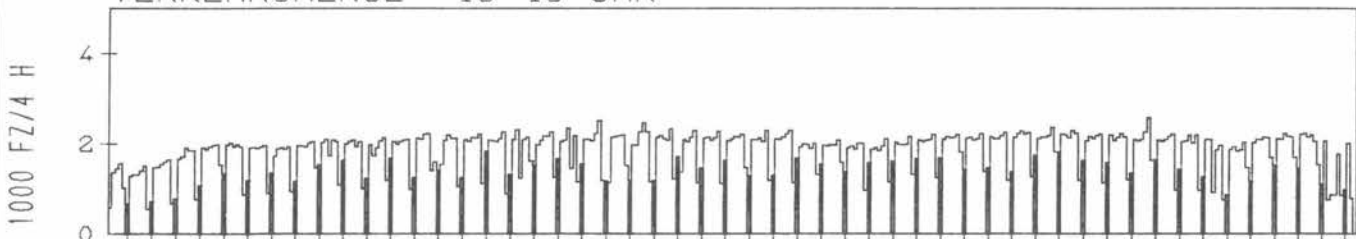
RICHTUNG OST

DTV KFZ: 5376
 MAX WERKTAG: 7142 FR 1. 11.
 MAX FER-WKTAG: 6941 FR 13. 9.
 MAX SO+FEITAG: 5774 SO 1. 9.

TAEGLICHE VERKEHRSMENGE



VERKEHRSMENGE 15-19 UHR



JAHRESGANGLINIEN

1985

ZST: HALTERN

NR.: 4209 5 312

LAND:
STRASSE

NORDRHEIN-WESTFALEN

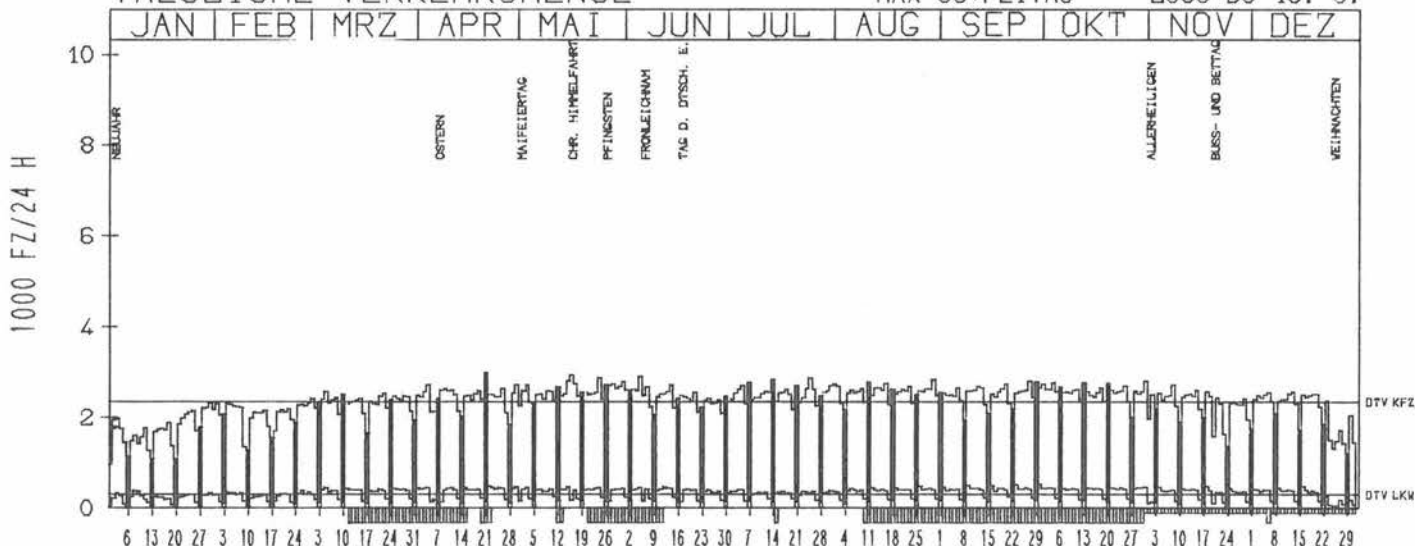
KM:
NETZKNOTEN:

B 51
40.0

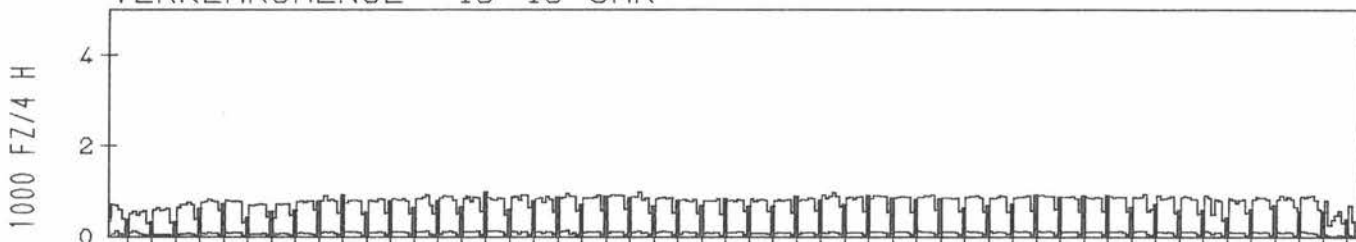
RICHTUNG NÖRD

DTV KFZ 2344
DTV LKW 306 = 13.05 %
MAX WERKTAG 2804 MI 15. 5.
MAX FER-WKTAG 2859 DO 25. 7.
MAX SO+FEITAG 2939 DO 16. 5.

TÄGLICHE VERKEHRSMENGE



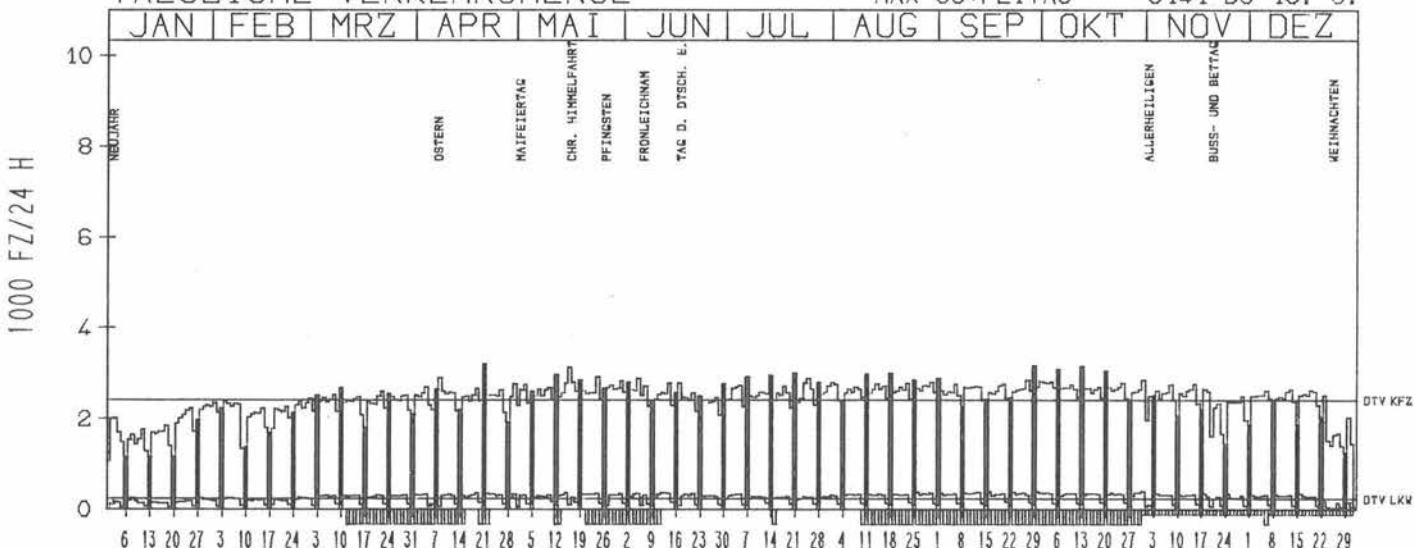
VERKEHRSMENGE 15-19 UHR



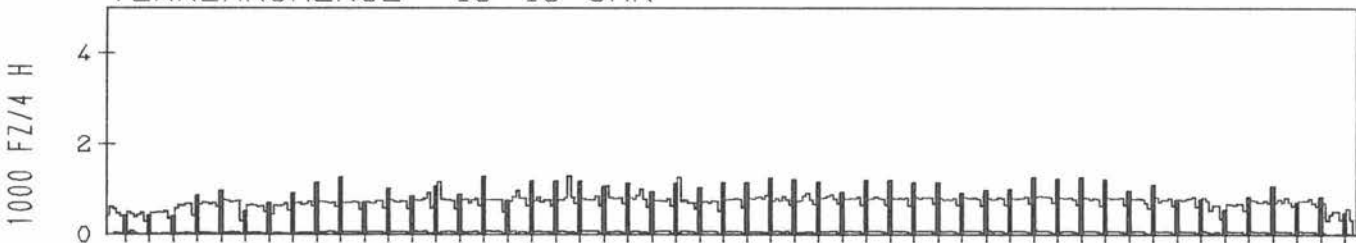
RICHTUNG SÜED

DTV KFZ 2427
DTV LKW 233 = 9.58 %
MAX WERKTAG 2850 DO 31. 10.
MAX FER-WKTAG 2881 DO 25. 7.
MAX SO+FEITAG 3141 DO 16. 5.

TÄGLICHE VERKEHRSMENGE



VERKEHRSMENGE 15-19 UHR



JAHRESGANGLINIEN 1985

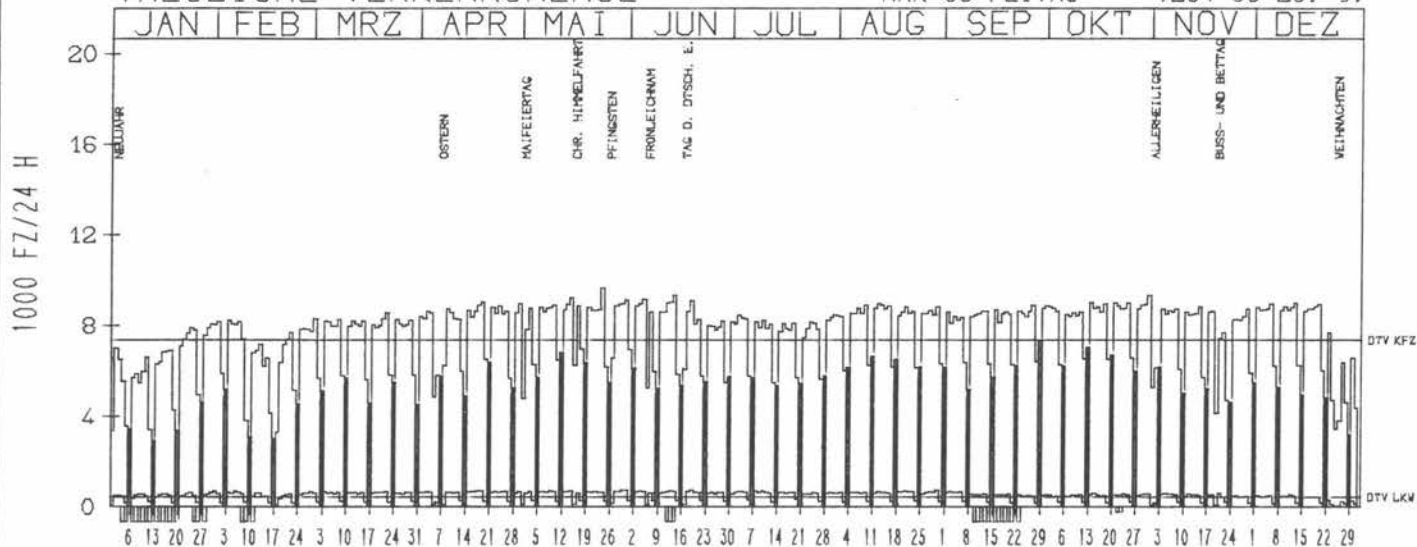
ZST: BRUEHL
 NR.: 5107 5 205

LAND: NORDRHEIN-WESTFALEN
 STRASSE: B 51
 KM: 72.1
 NETZKNOTEN: 5107 022
 5107 005

RICHTUNG NÖRD

DTV KFZ 7360
 DTV LKW 441 = 5.99 %
 MAX WERKTAG 9670 FR 24. 5.
 MAX FER-WKTAG 9100 MI 19. 6.
 MAX SO+FEITAG 7284 SO 29. 9.

TAEGLICHE VERKEHRSMENGE



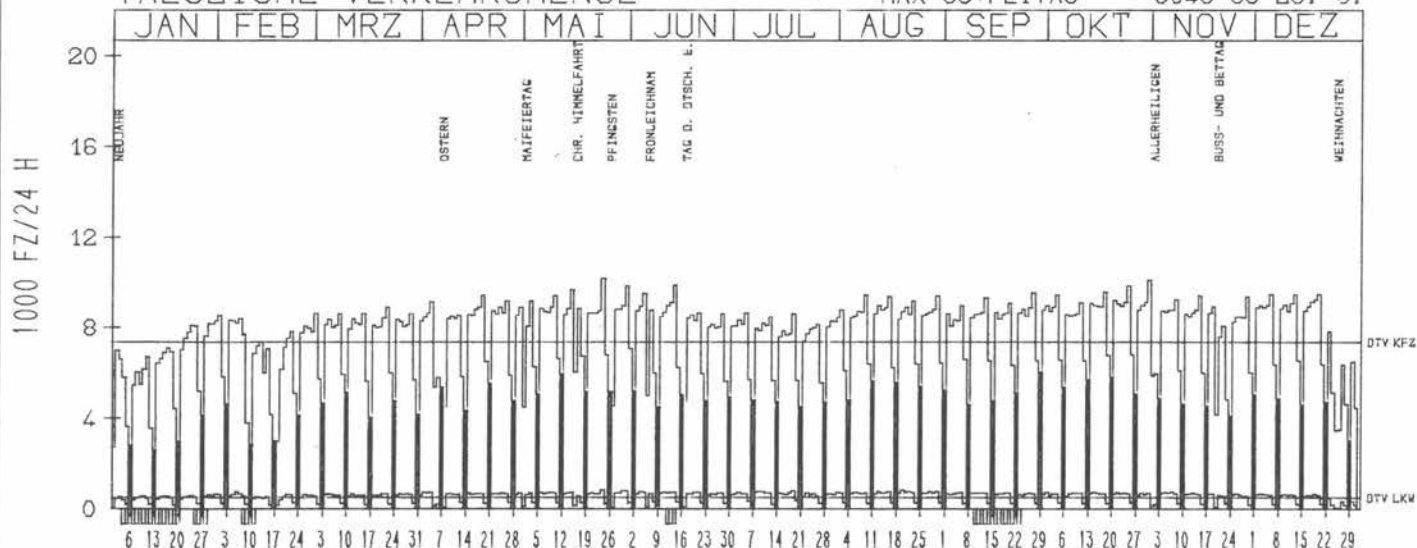
VERKEHRSMENGE 15-19 UHR



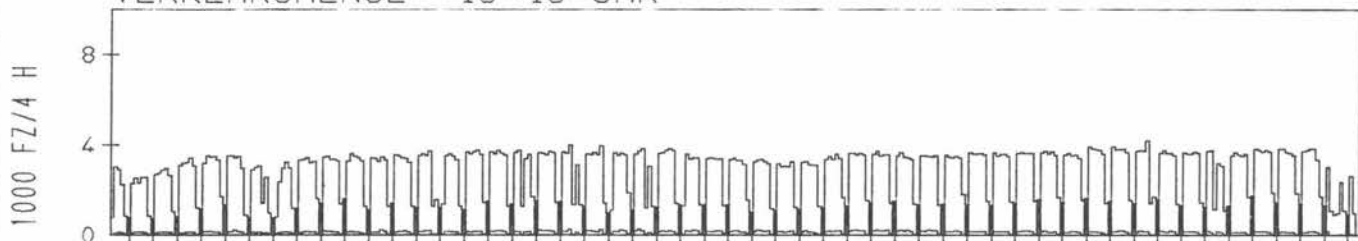
RICHTUNG SÜED

DTV KFZ 7382
 DTV LKW 499 = 6.77 %
 MAX WERKTAG 10213 FR 24. 5.
 MAX FER-WKTAG 9457 FR 9. 8.
 MAX SO+FEITAG 6045 SO 29. 9.

TAEGLICHE VERKEHRSMENGE



VERKEHRSMENGE 15-19 UHR



JAHRESGANGLINIEN 1985

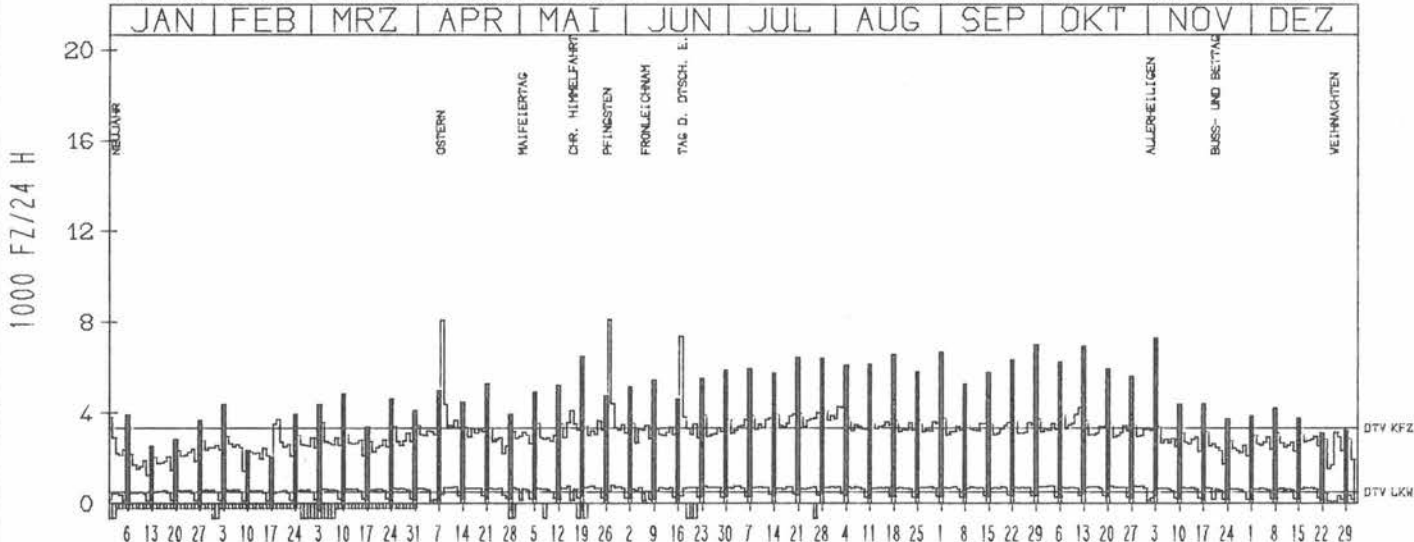
ZST: TONDORF 2
 NR.: 5506 5 236

LAND: NORDRHEIN-WESTFALEN
 STRASSE: B 51
 KM:
 NETZKNOTEN:

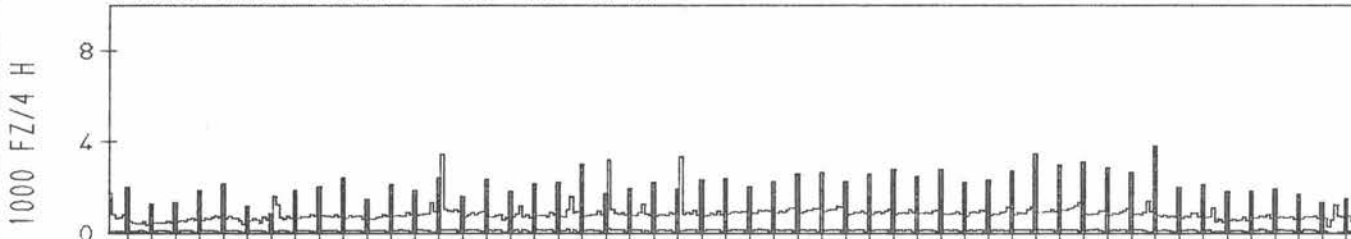
RICHTUNG NORD

DTV KFZ 3326
 DTV LKW 514 = 15.45 %
 MAX WERKTAG 4388 DI 28. 5.
 MAX FER-WKTAG 4356 DI 9. 4.
 MAX SO+FEITAG 8101 MO 27. 5.

TAEGLICHE VERKEHRSMENGE



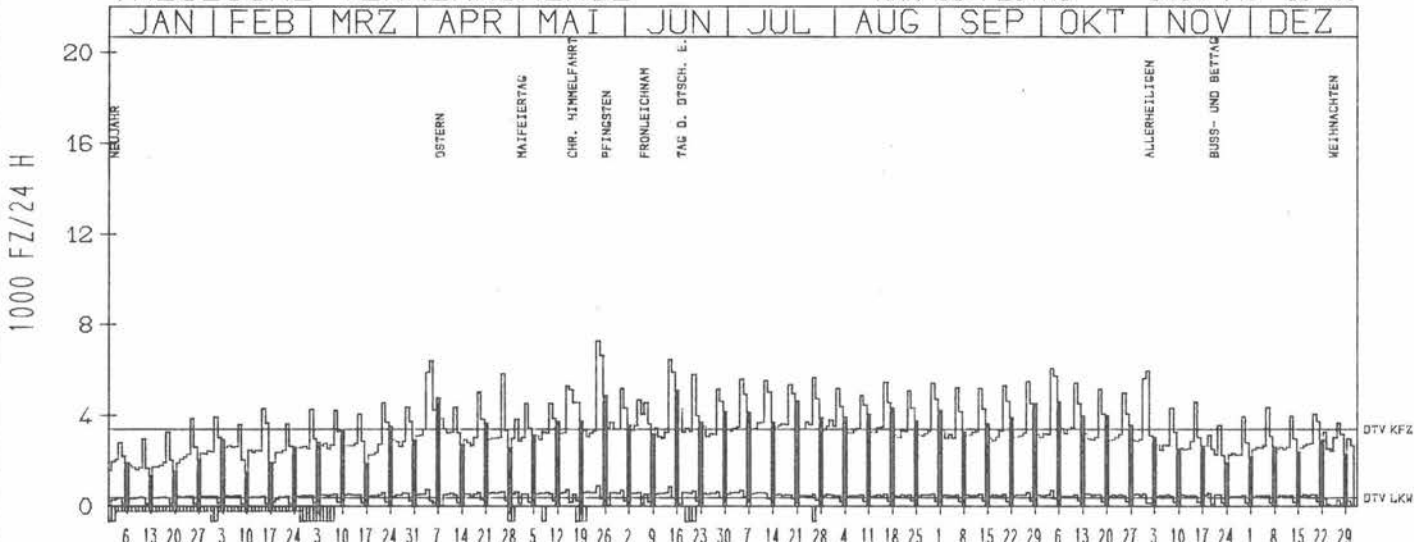
VERKEHRSMENGE 15-19 UHR



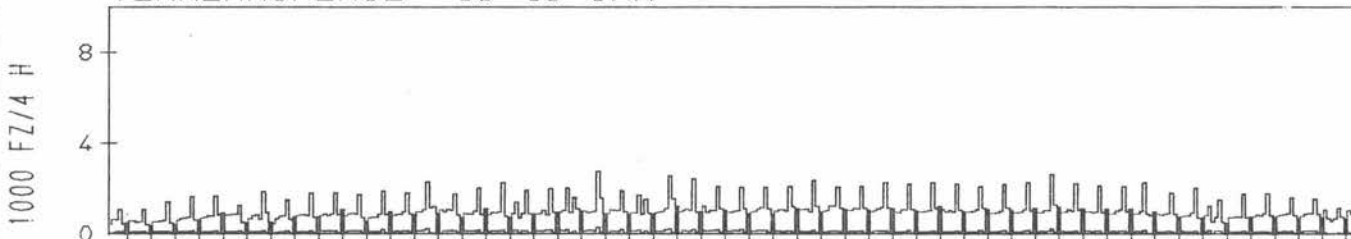
RICHTUNG SUED

DTV KFZ 3409
 DTV LKW 391 = 11.46 %
 MAX WERKTAG 7275 FR 24. 5.
 MAX FER-WKTAG 6492 FR 14. 6.
 MAX SO+FEITAG 6404 FR 5. 4.

TAEGLICHE VERKEHRSMENGE



VERKEHRSMENGE 15-19 UHR



JAHRESGANGLINIEN 1985

ZST: DAHLEM

LAND: STRASSE

NORDRHEIN-WESTFALEN
B 51N

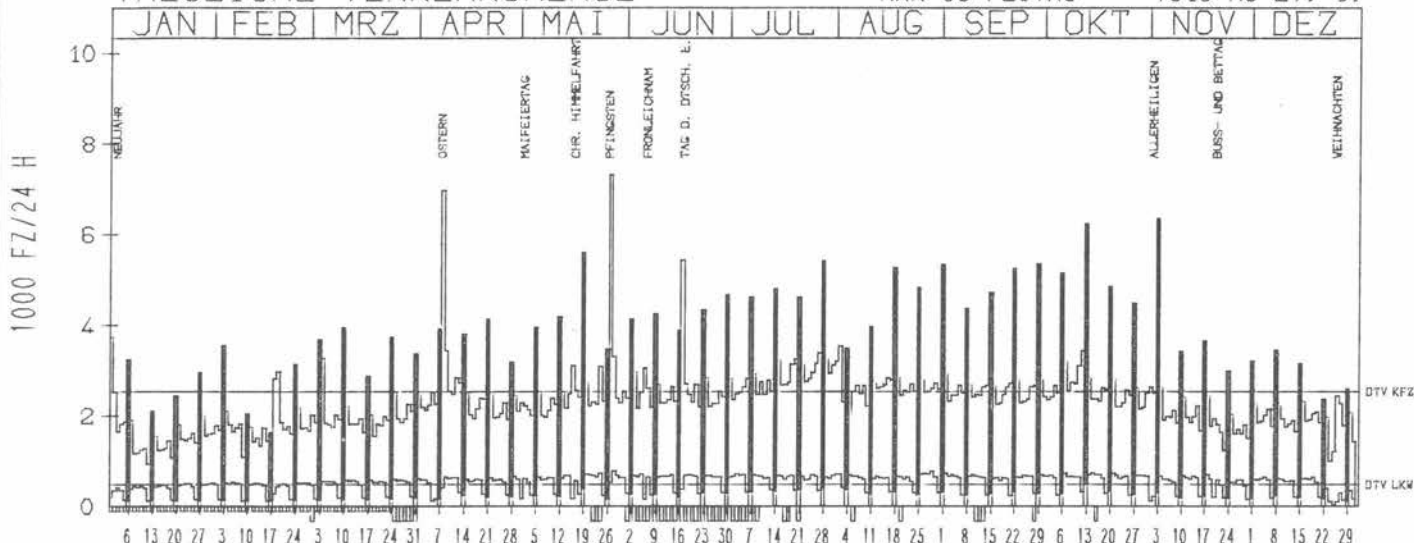
NR.: 5605 5 235

KM:
NETZKNOTEN:

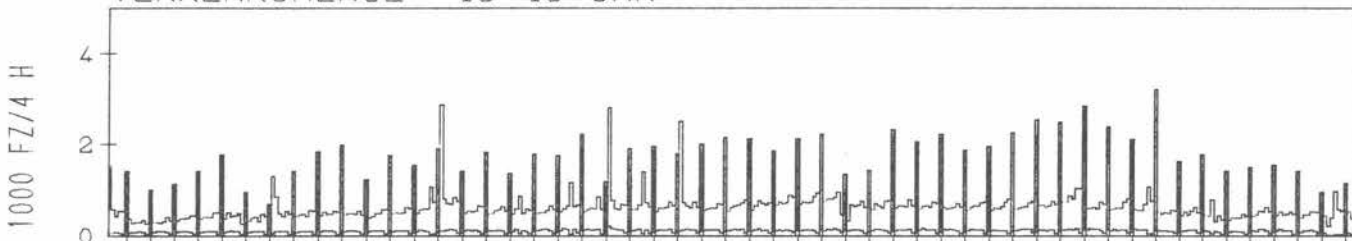
RICHTUNG NÖRD

DTV KFZ	2533
DTV LKW	484 = 19.09 %
MAX WERKTAG	3436 SA 12.10.
MAX FER-WKTAG	3528 FR 2. 8.
MAX SO+FEITAG	7315 MO 27. 5.

TÄGLICHE VERKEHRSMENGE



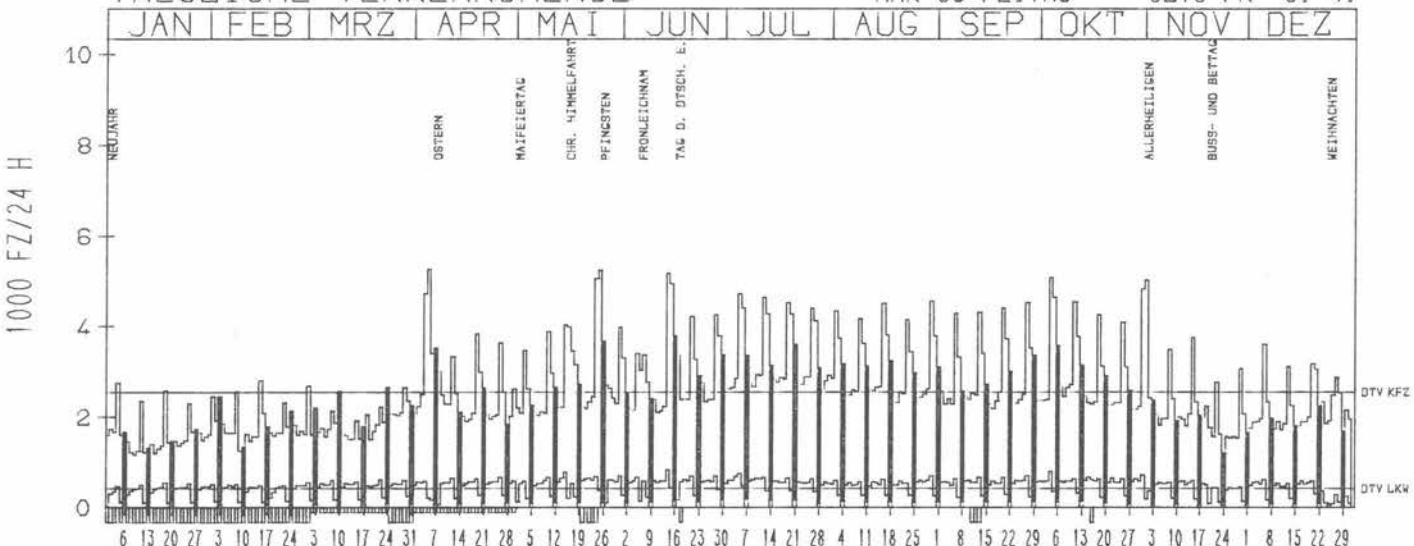
VERKEHRSMENGE 15-19 UHR



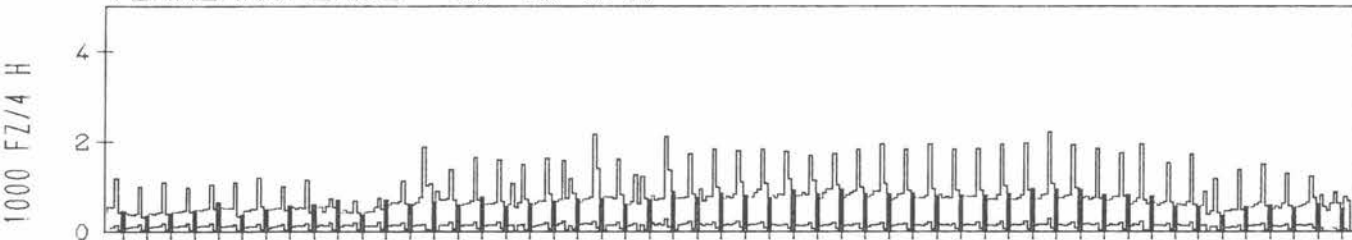
RICHTUNG SÜED

DTV KFZ	2552
DTV LKW	424 = 16.62 %
MAX WERKTAG	5246 SA 25. 5.
MAX FER-WKTAG	5187 FR 14. 6.
MAX SO+FEITAG	5275 FR 5. 4.

TÄGLICHE VERKEHRSMENGE



VERKEHRSMENGE 15-19 UHR



JAHRESGANGLINIEN 1985

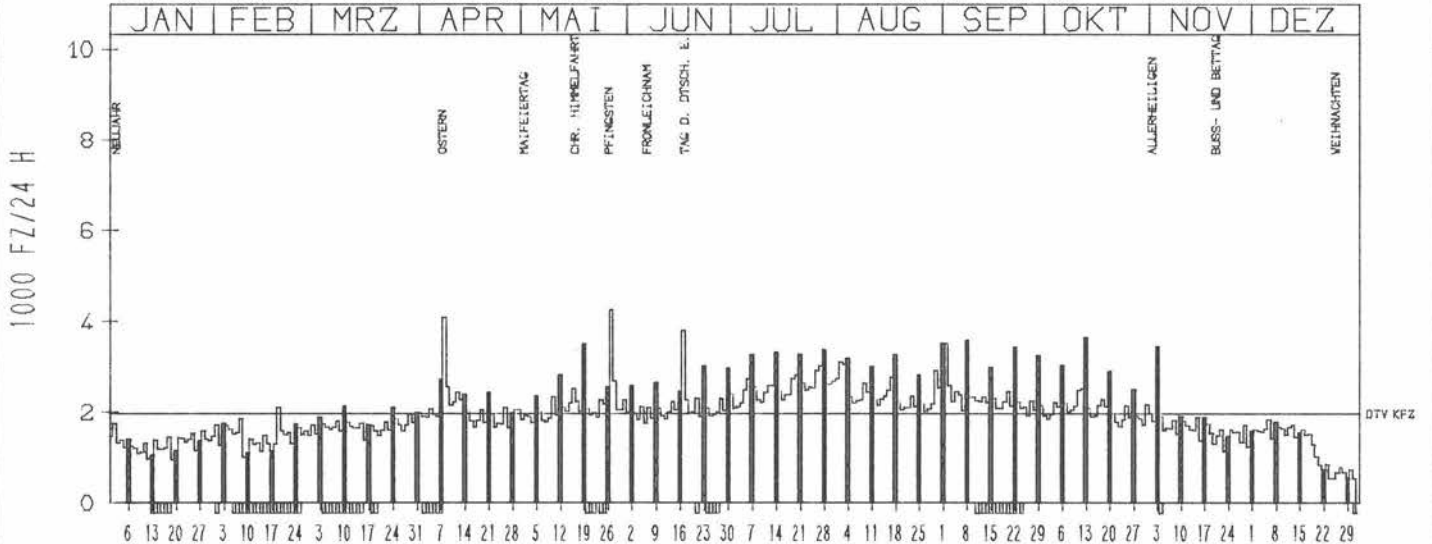
ZST: LASEL
NR.: 5804 7 919 (7019)

LAND: RHEINLAND-PFALZ
STRASSE: B 51
KM:
NETZKNOTEN:

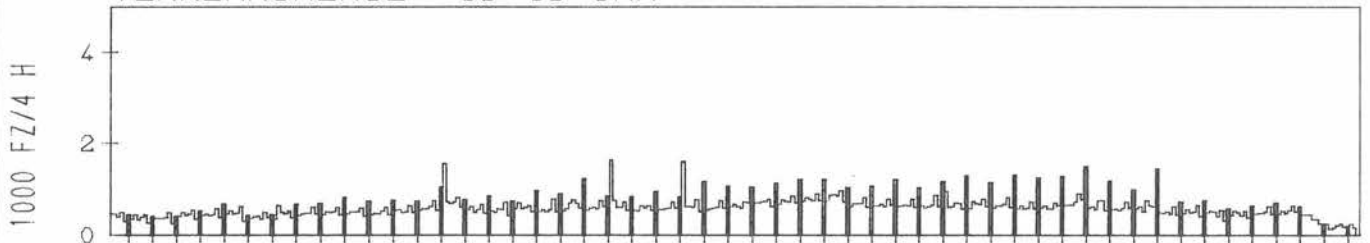
RICHTUNG NÖRD

DTV KFZ 1974
MAX WERKTAG 2519 SA 12. 10.
MAX FER-WKTAG 3521 MO 2. 9.
MAX SO+FEITAG 4255 MO 27. 5.

TÄGLICHE VERKEHRSMENGE



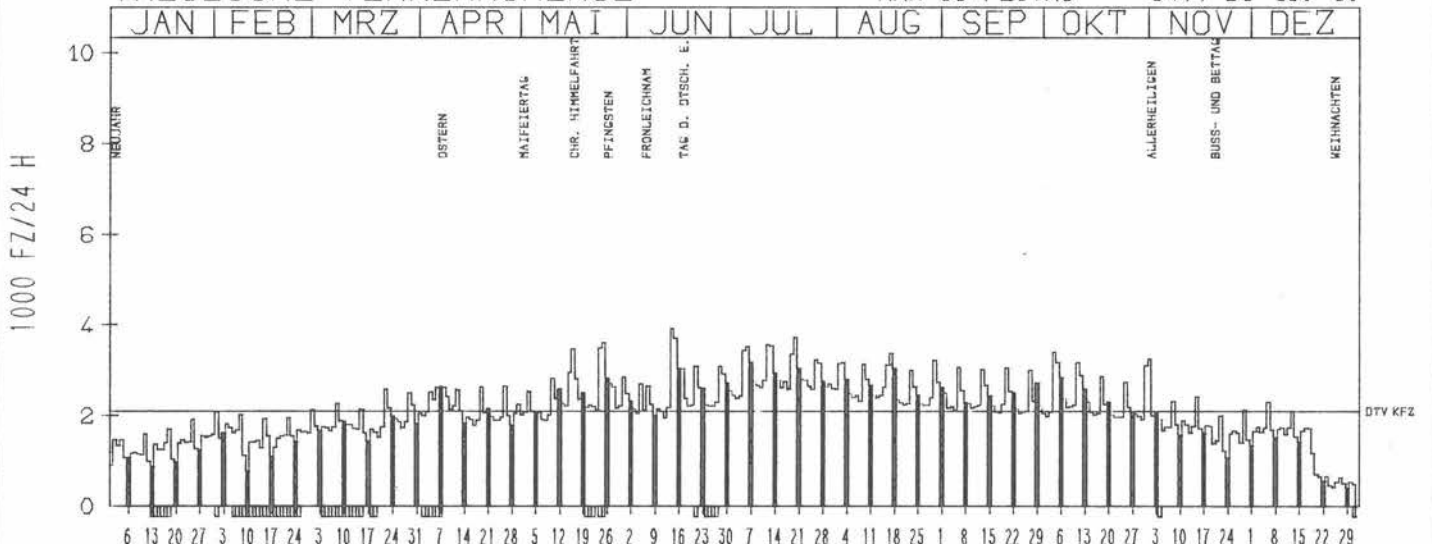
VERKEHRSMENGE 15-19 UHR



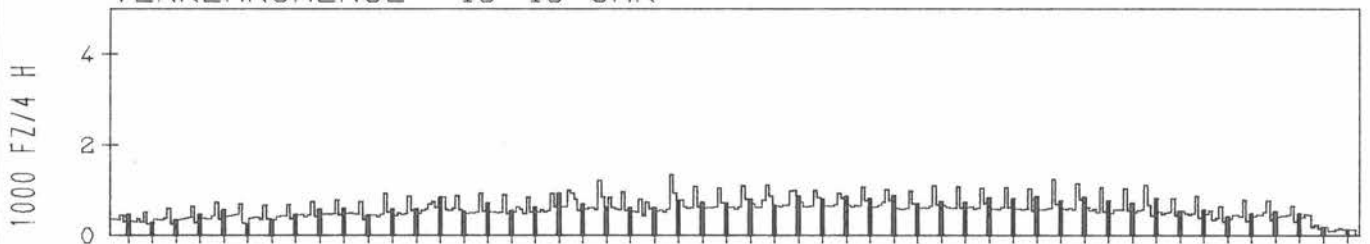
RICHTUNG SÜED

DTV KFZ 2106
MAX WERKTAG 3403 FR 4. 10.
MAX FER-WKTAG 3918 FR 14. 6.
MAX SO+FEITAG 3477 DO 16. 5.

TÄGLICHE VERKEHRSMENGE



VERKEHRSMENGE 15-19 UHR



JAHRESGANGLINIEN 1985

ZST: KONZ

NR.: 6205 7 052

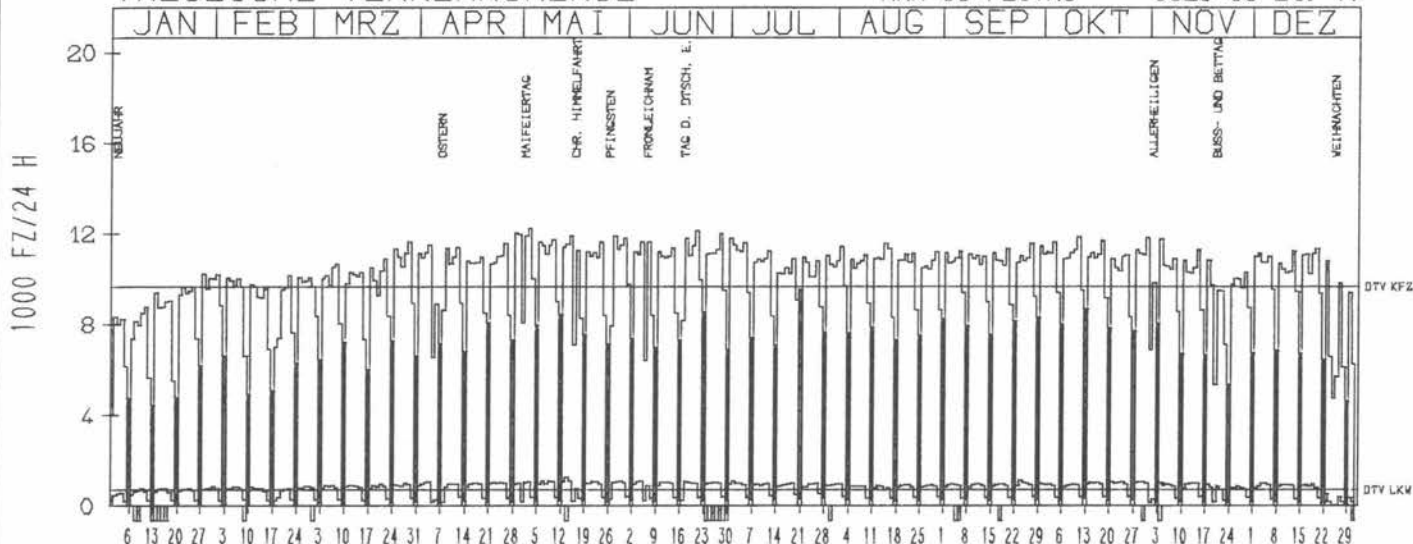
LAND:
STRASSE
KM:

RHEINLAND-PFALZ
B 51
0.8
NETZKNOTEN:
6205 011
6205 015

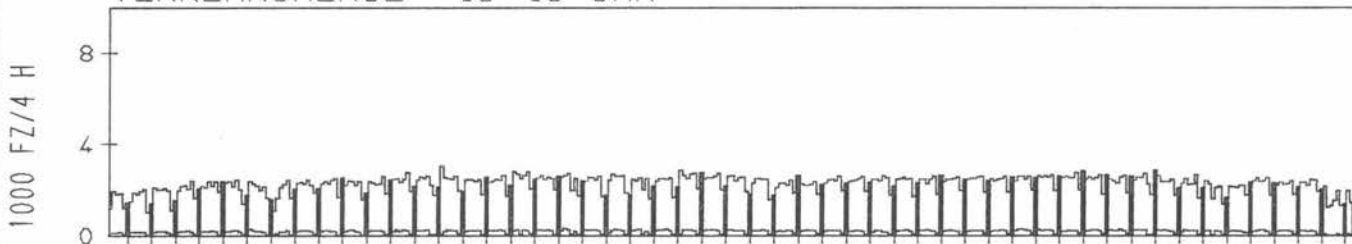
RICHTUNG NÖRD

DTV KFZ	9663	
DTV LKW	692	= 7.16 %
MAX WERKTAG	12237	FR 3. 5.
MAX FER-WKTAG	12124	FR 21. 6.
MAX SO+FEITAG	9528	SO 21. 7.

TÄGLICHE VERKEHRSMENGE



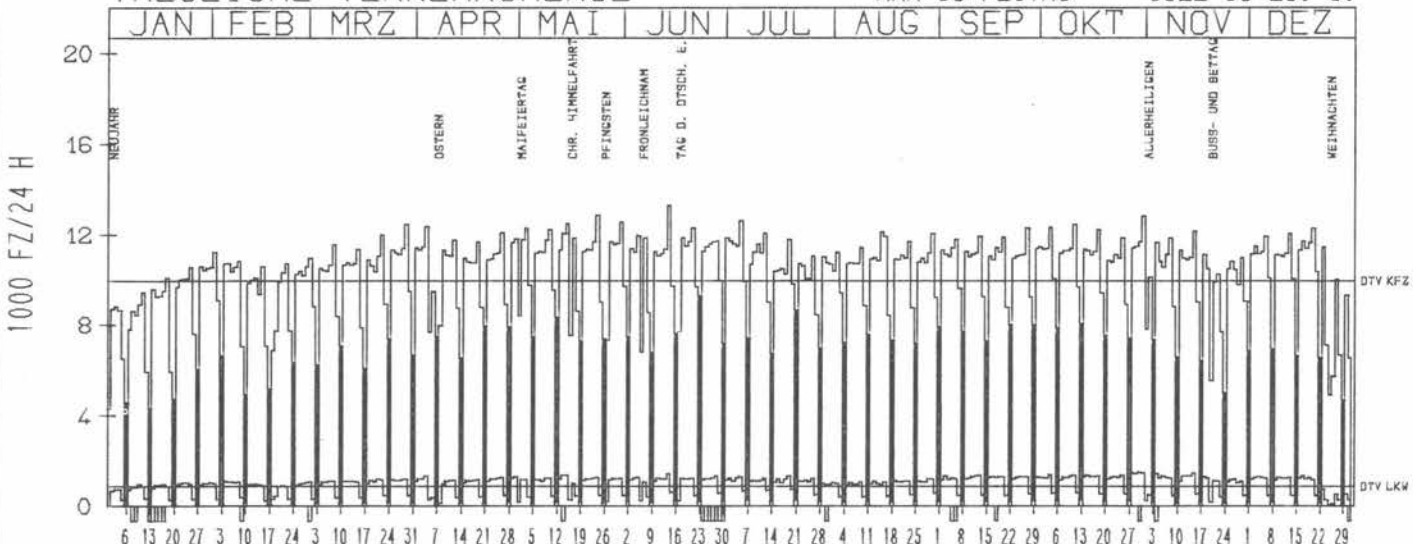
VERKEHRSMENGE 15-19 UHR



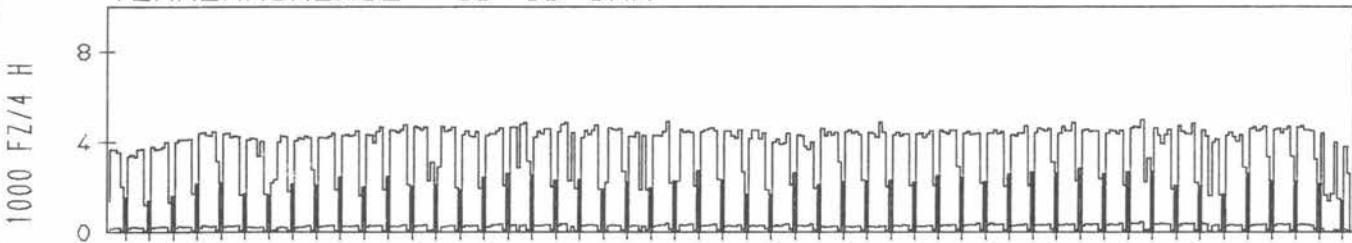
RICHTUNG SÜED

DTV KFZ	9982	
DTV LKW	878	= 8.79 %
MAX WERKTAG	12873	FR 24. 5.
MAX FER-WKTAG	13300	FR 14. 6.
MAX SO+FEITAG	9322	SO 23. 6.

TÄGLICHE VERKEHRSMENGE



VERKEHRSMENGE 15-19 UHR



JAHRESGANGLINIEN

1985

ZST: MEINERZHAGEN

LAND:
STRASSE
KM:
NETZKNOTEN:

NORDRHEIN-WESTFALEN
B 54
62.3

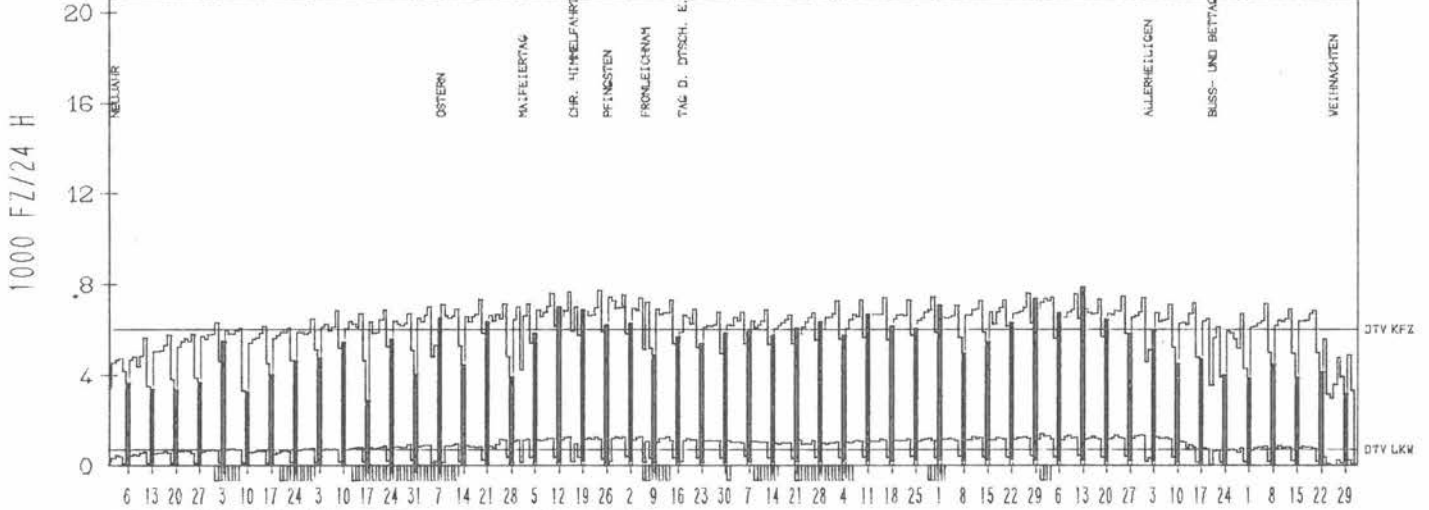
NR.: 4811 5 304

RICHTUNG NÖRD

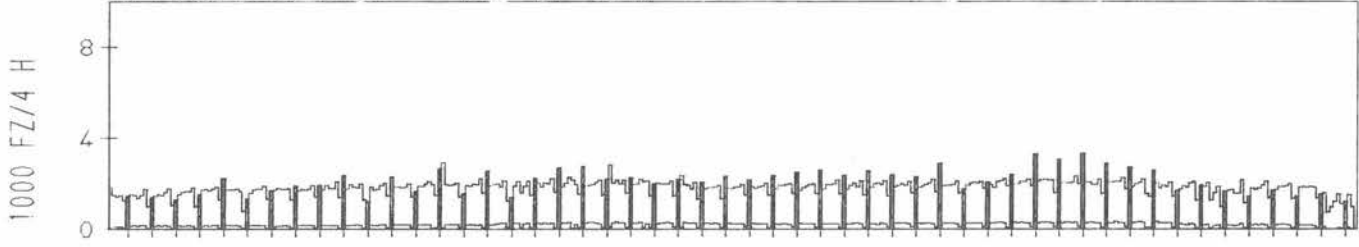
DTV KFZ	6009
DTV LKW	708 = 11.78 %
MAX WERKTAG	7743 FR 24. 5.
MAX FER-WKTAG	7393 FR 16. 8.
MAX SO+FEITAG	7876 SO 13.10.

TÄGLICHE VERKEHRSMENGE

JAN	FEB	MARZ	APR	MAI	JUN	JUL	AUG	SEP	OKT	NOV	DEZ
-----	-----	------	-----	-----	-----	-----	-----	-----	-----	-----	-----



VERKEHRSMENGE 15-19 UHR

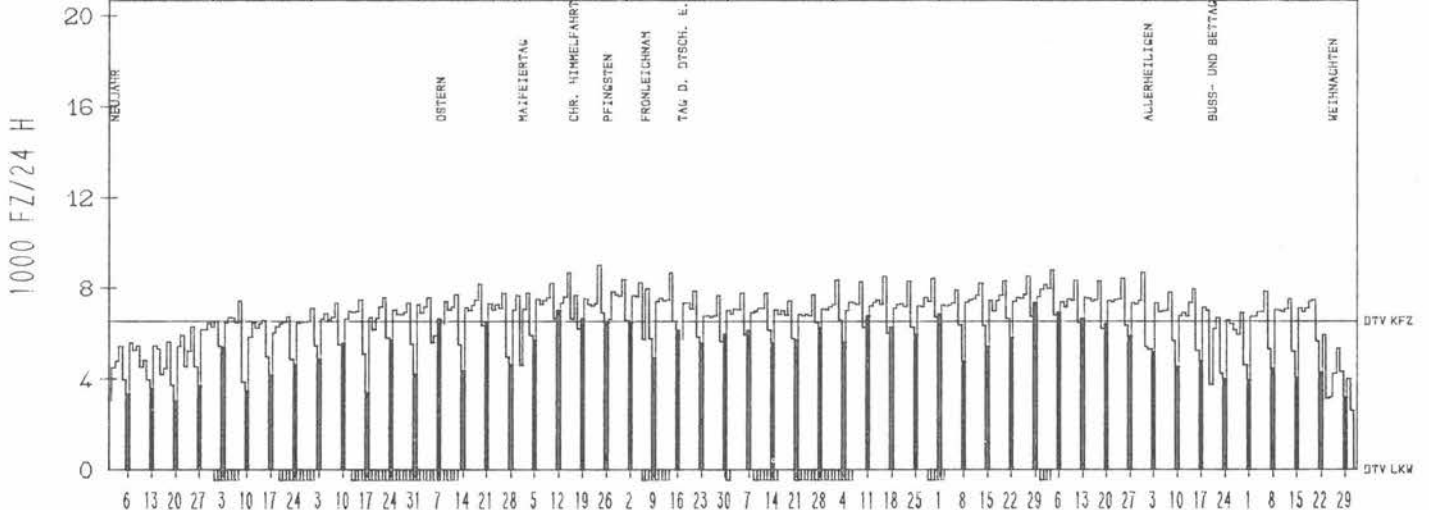


RICHTUNG SÜED

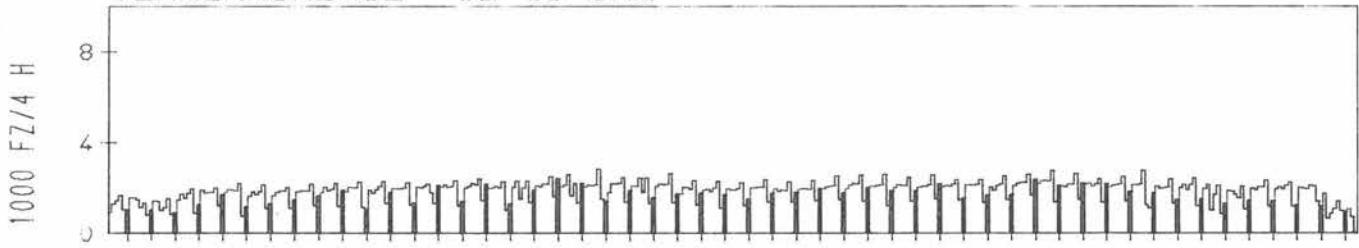
DTV KFZ	6535
DTV LKW	0 = 0.00 %
MAX WERKTAG	9034 FR 24. 5.
MAX FER-WKTAG	8714 FR 14. 6.
MAX SO+FEITAG	7339 SO 29. 9.

TÄGLICHE VERKEHRSMENGE

JAN	FEB	MARZ	APR	MAI	JUN	JUL	AUG	SEP	OKT	NOV	DEZ
-----	-----	------	-----	-----	-----	-----	-----	-----	-----	-----	-----



VERKEHRSMENGE 15-19 UHR



JAHRESGANGLINIEN 1985

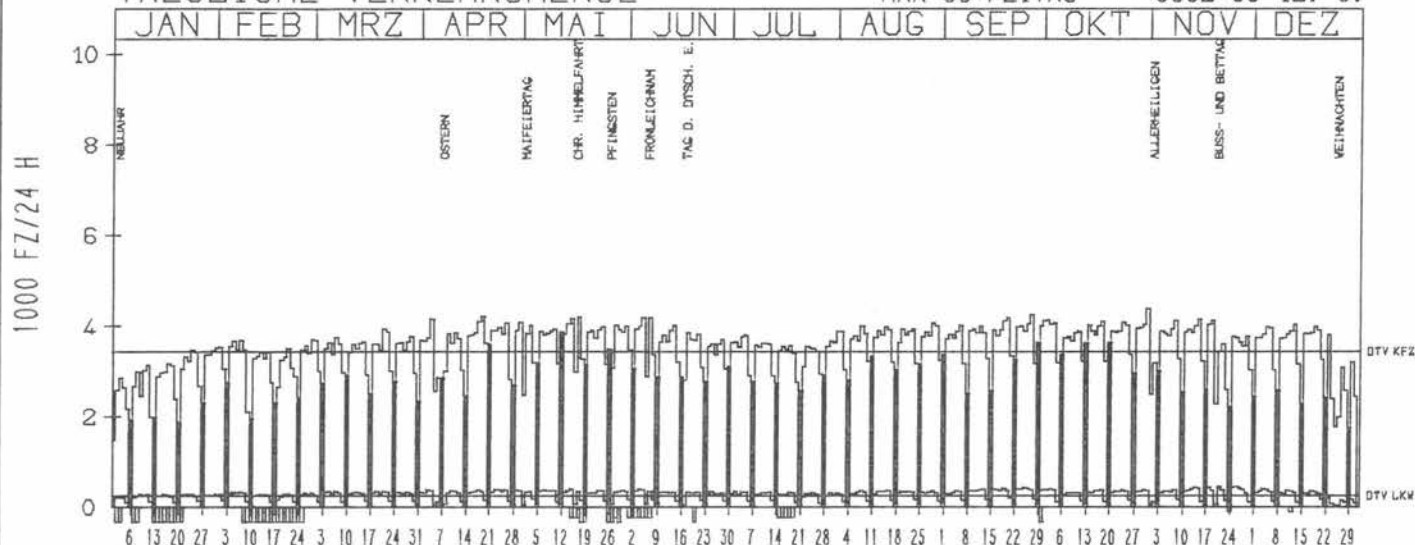
ZST: LÖÖPE
NR.: 5010 5 204

LAND: NORDRHEIN-WESTFALEN
STRASSE: B 55
KM: 80.4
NETZKNOTEN: 5010 007
5010 001

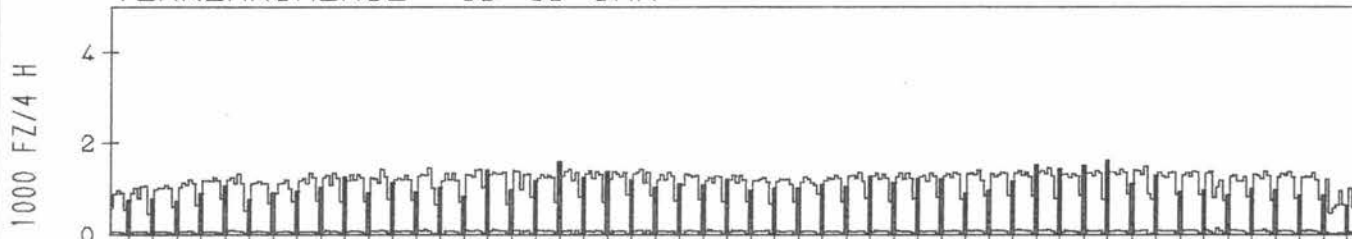
RICHTUNG WEST

DTV KFZ 3432
DTV LKW 254 = 7.40 %
MAX WERKTAG 4384 DO 31.10.
MAX FER-WKTAG 4149 DO 4. 4.
MAX SO+FEITAG 3862 SO 12. 5.

TÄGLICHE VERKEHRSMENGE



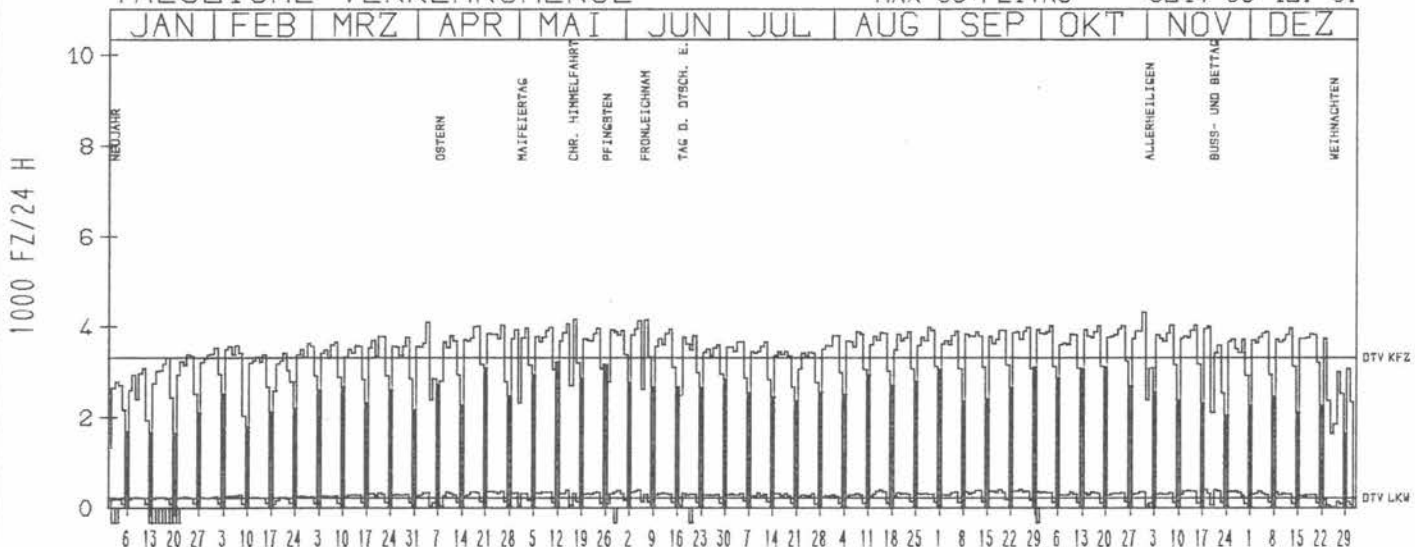
VERKEHRSMENGE 15-19 UHR



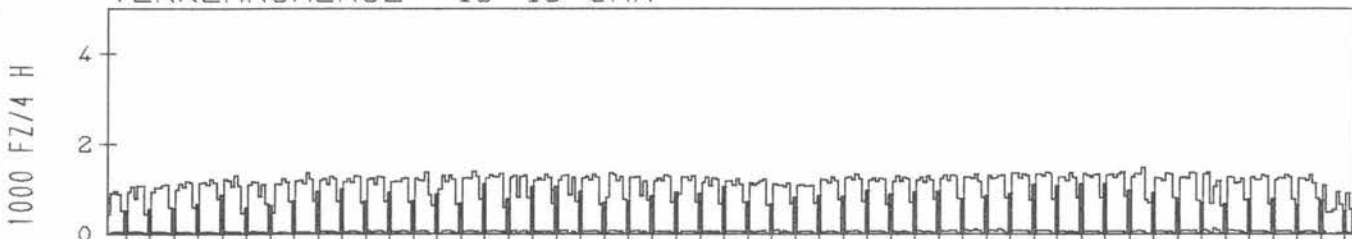
RICHTUNG ÖST

DTV KFZ 3319
DTV LKW 231 = 6.96 %
MAX WERKTAG 4322 DO 31.10.
MAX FER-WKTAG 4096 DO 4. 4.
MAX SO+FEITAG 3214 SO 12. 5.

TÄGLICHE VERKEHRSMENGE



VERKEHRSMENGE 15-19 UHR



JAHRESGANGLINIEN

1985

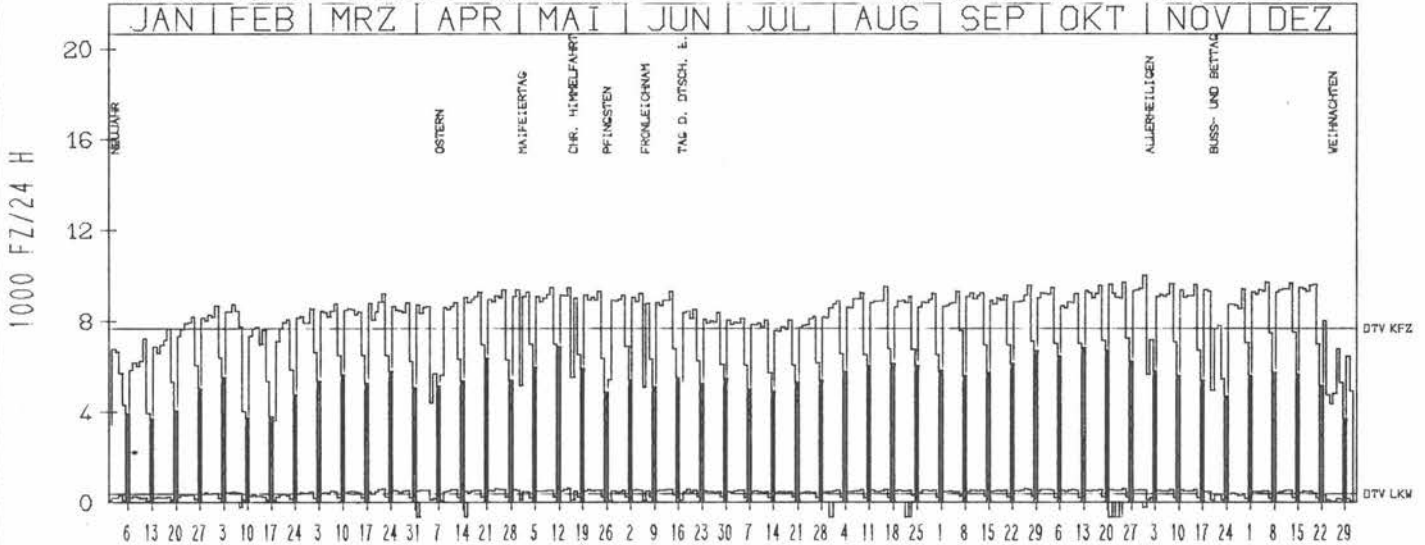
ZST: SIEGBURG/STALLBERG
NR.: 5109 5 220

LAND: NORDRHEIN-WESTFALEN
STRASSE: B 56N
KM: 430.0
NETZKNOTEN: 5109 037
5109 034


RICHTUNG WEST

DTV KFZ 7660
DTV LKW 361 = 4.71 %
MAX WERKTAG 9984 DO 31. 10.
MAX FER-WKTAG 9498 FR 16. 8.
MAX SO+FEITAG 6847 SO 12. 5.

TAEGLICHE VERKEHRSMENGE



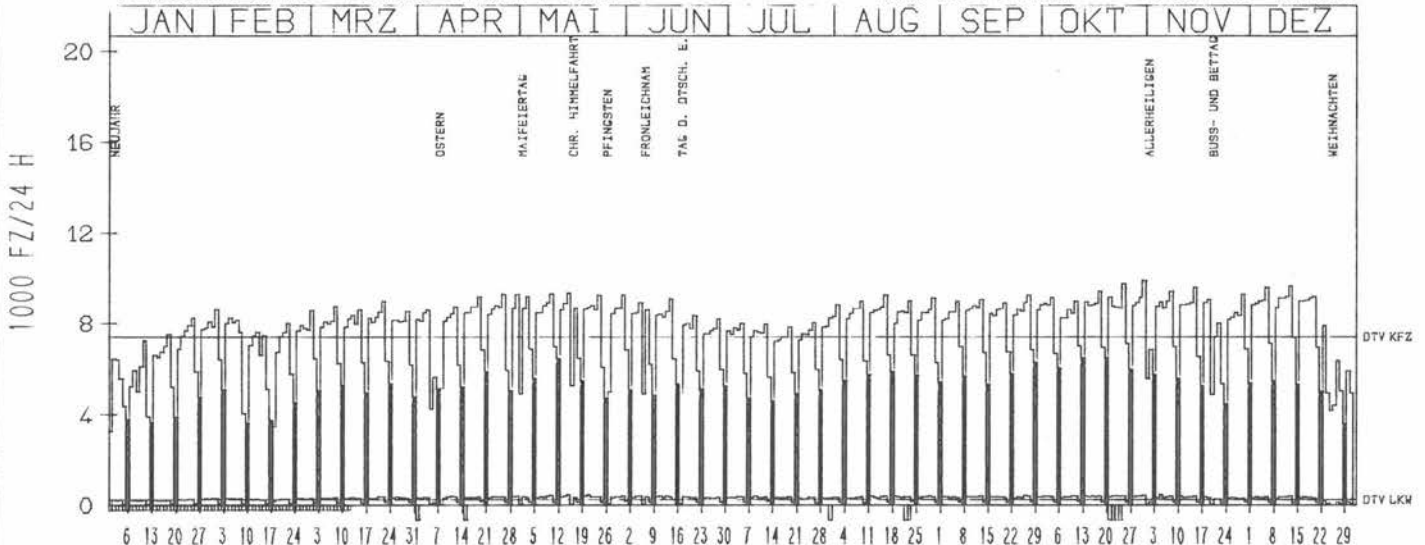
VERKEHRSMENGE 15-19 UHR



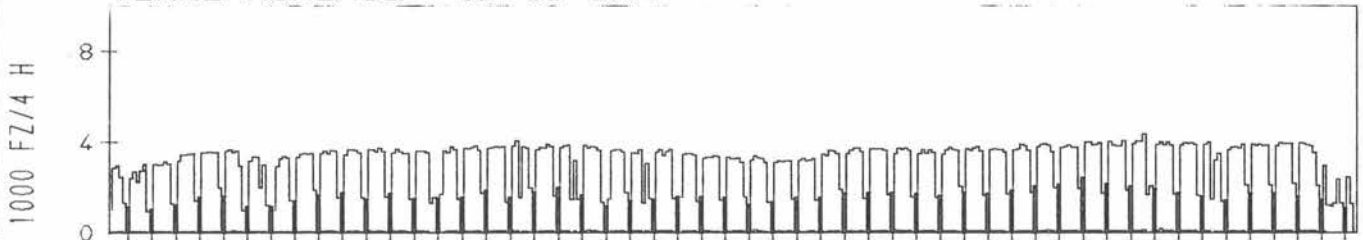
RICHTUNG OST

DTV KFZ 7413
DTV LKW 262 = 3.54 %
MAX WERKTAG 9893 DO 31. 10.
MAX FER-WKTAG 9277 FR 16. 8.
MAX SO+FEITAG 6484 SO 13. 10.

TAEGLICHE VERKEHRSMENGE



VERKEHRSMENGE 15-19 UHR



JAHRESGANGLINIEN 1985

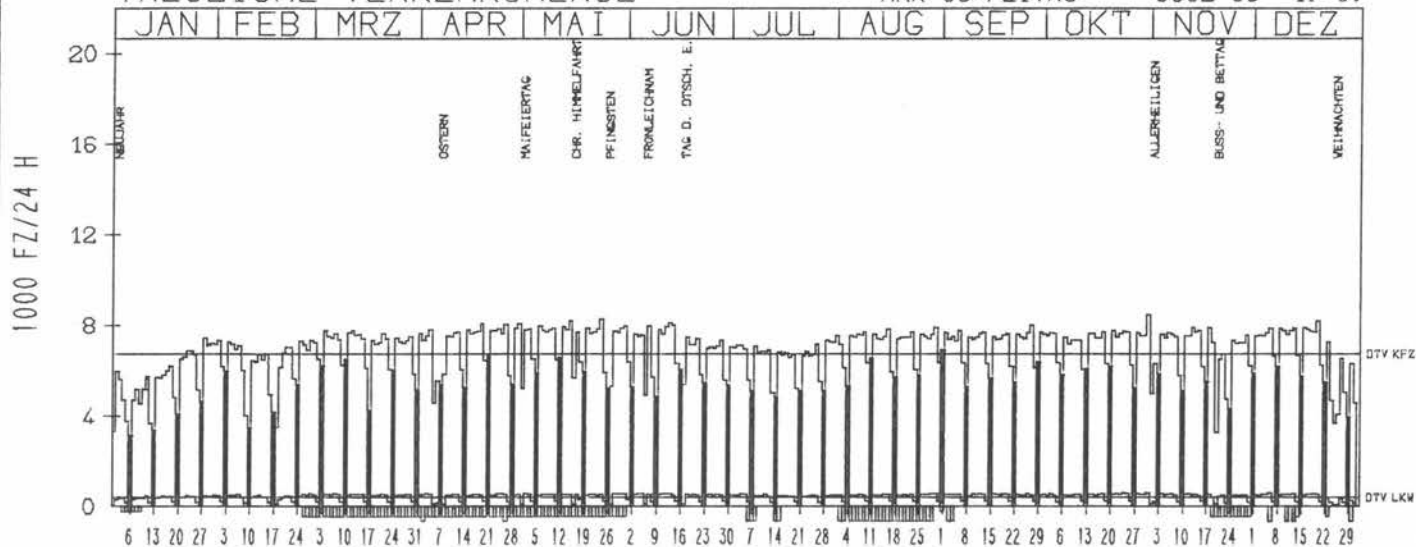
ZST: ALSDÖRF/ÖFDEN
 NR.: 5102 5 213

LAND: NORDRHEIN-WESTFALEN
 STRASSE: B 57
 KM: 16.5
 NETZKNOTEN: 5102 013
 5102 007

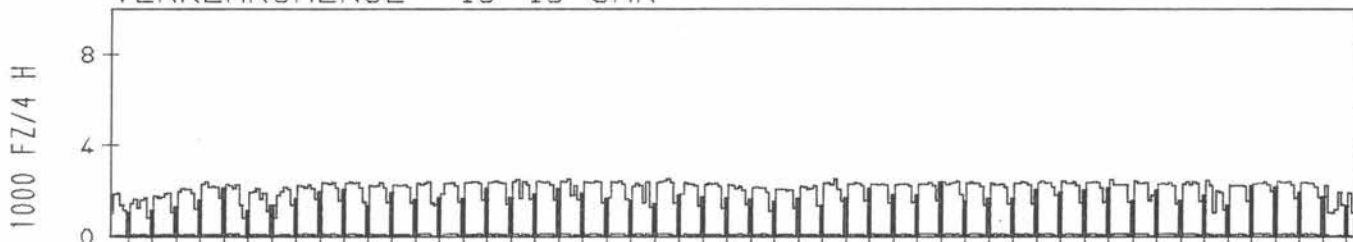
RICHTUNG NÖRD

DTV KFZ 8720
 DTV LKW 393 = 5.85 %
 MAX WERKTAG 8466 DO 31.10.
 MAX FER-WKTAG 7995 FR 14. 6.
 MAX SO+FEITAG 6892 SO 1. 9.

TÄGLICHE VERKEHRSMENGE



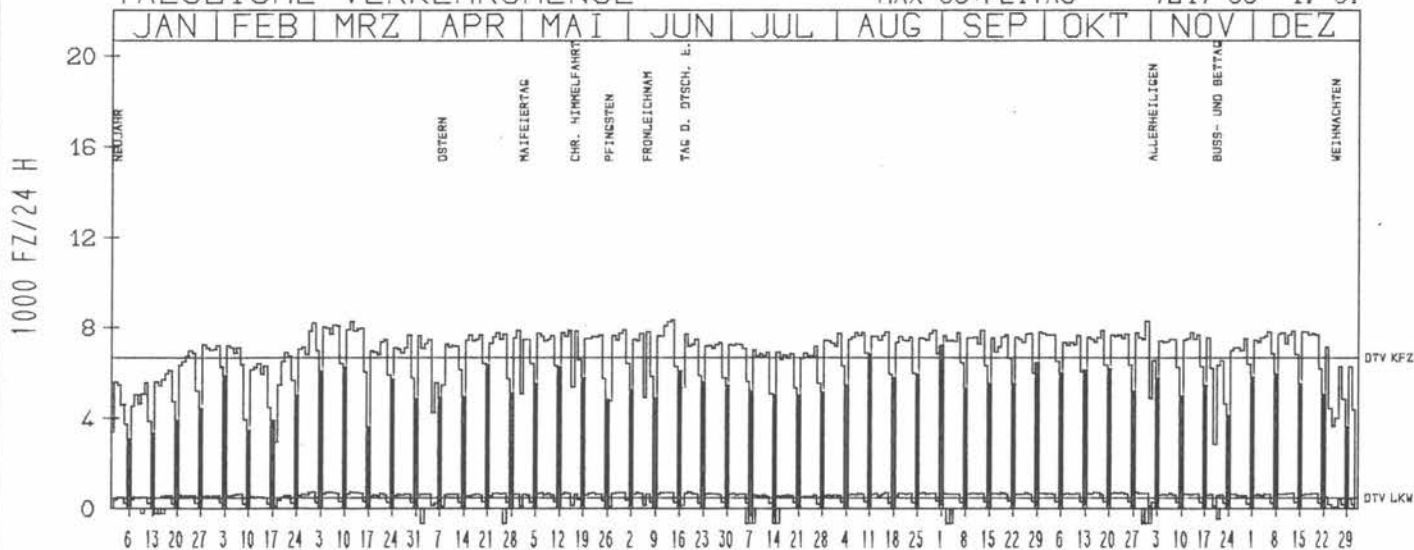
VERKEHRSMENGE 15-19 UHR



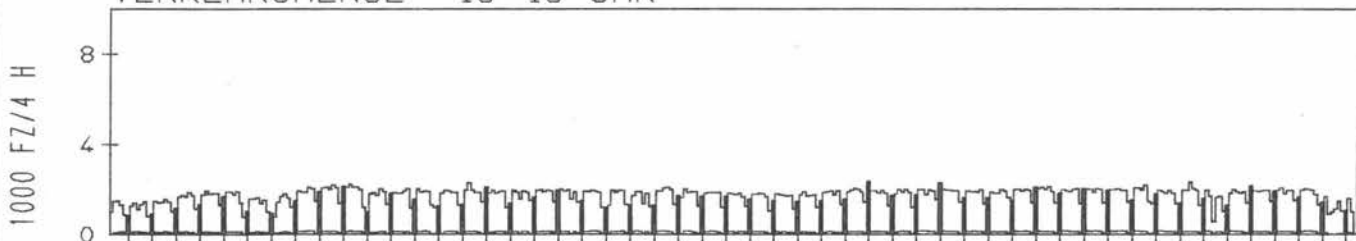
RICHTUNG SÜED

DTV KFZ 6668
 DTV LKW 489 = 7.33 %
 MAX WERKTAG 8264 DI 12. 3.
 MAX FER-WKTAG 8338 FR 14. 6.
 MAX SO+FEITAG 7217 SO 1. 9.

TÄGLICHE VERKEHRSMENGE



VERKEHRSMENGE 15-19 UHR



JAHRESGANGLINIEN

1985

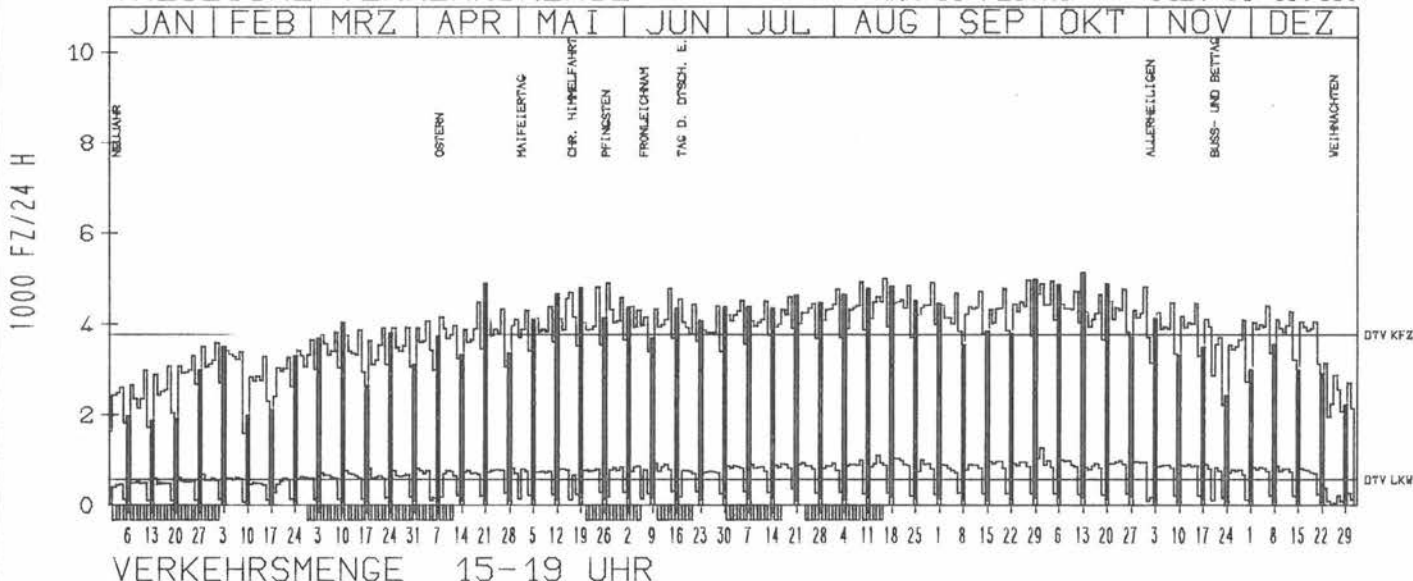
ZST: DÖRSTEN 1
NR.: 4207 5 316

LAND: NORDRHEIN-WESTFALEN
STRASSE: B 58
KM: 61.6
NETZKNOTEN:

RICHTUNG ÖST

DTV KFZ 3767
DTV LKW 569 = 15.10 %
MAX WERKTAG 4971 FR 27. 9.
MAX FER-WKTAG 4995 FR 16. 8.
MAX SO+FEITAG 5124 SO 13.10.

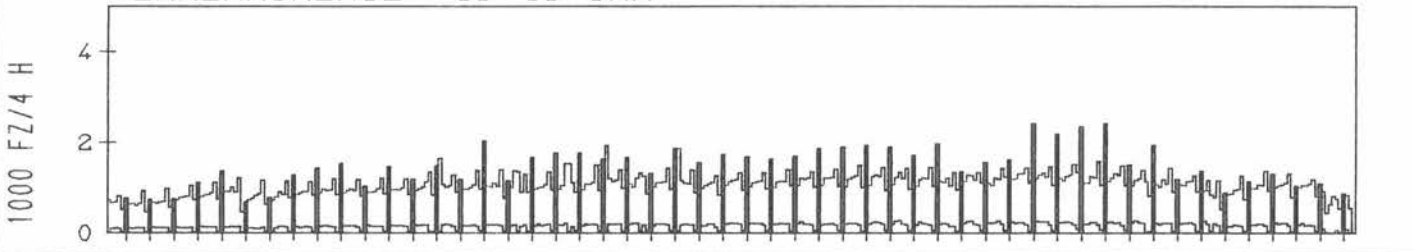
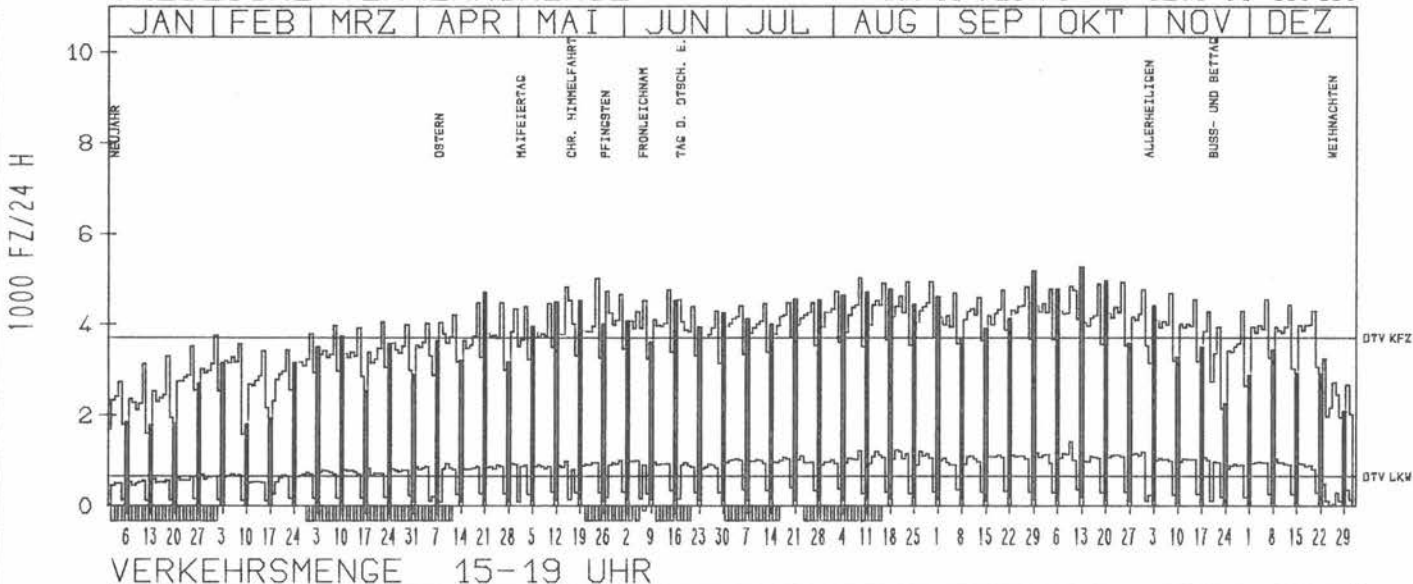
TÄGLICHE VERKEHRSMENGE



RICHTUNG WEST

DTV KFZ 3698
DTV LKW 659 = 17.81 %
MAX WERKTAG 4932 FR 25.10.
MAX FER-WKTAG 5032 FR 9. 8.
MAX SO+FEITAG 5273 SO 13.10.

TÄGLICHE VERKEHRSMENGE



JAHRESGANGLINIEN 1985

ZST: PULHEIM

NR.: 4906 5 214

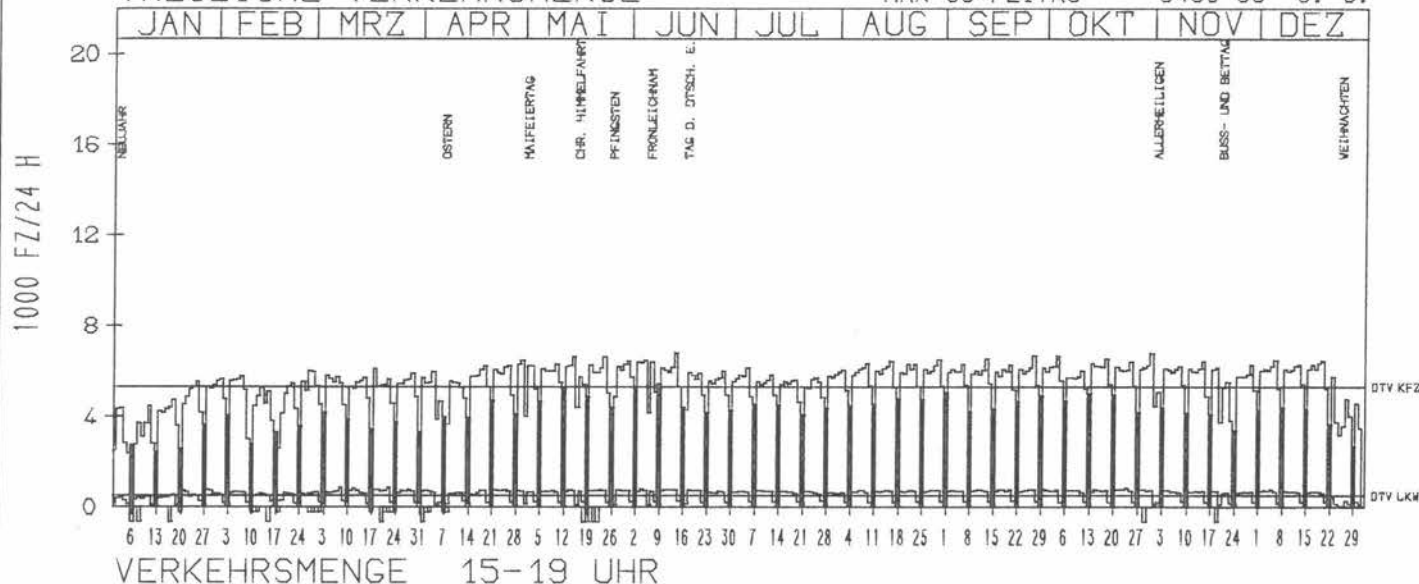
LAND:
STRASSE
KM:
NETZKNOTEN:

NORDRHEIN-WESTFALEN
B 59
14.0
4906 001
4906 046

RICHTUNG SUED

TAEGLICHE VERKEHRSMENGE

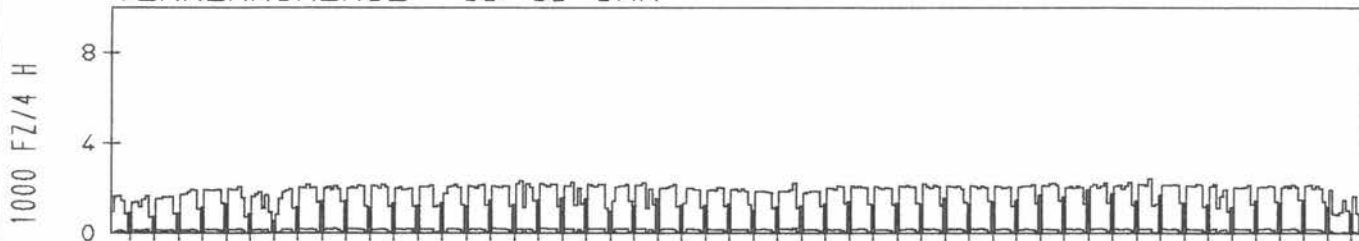
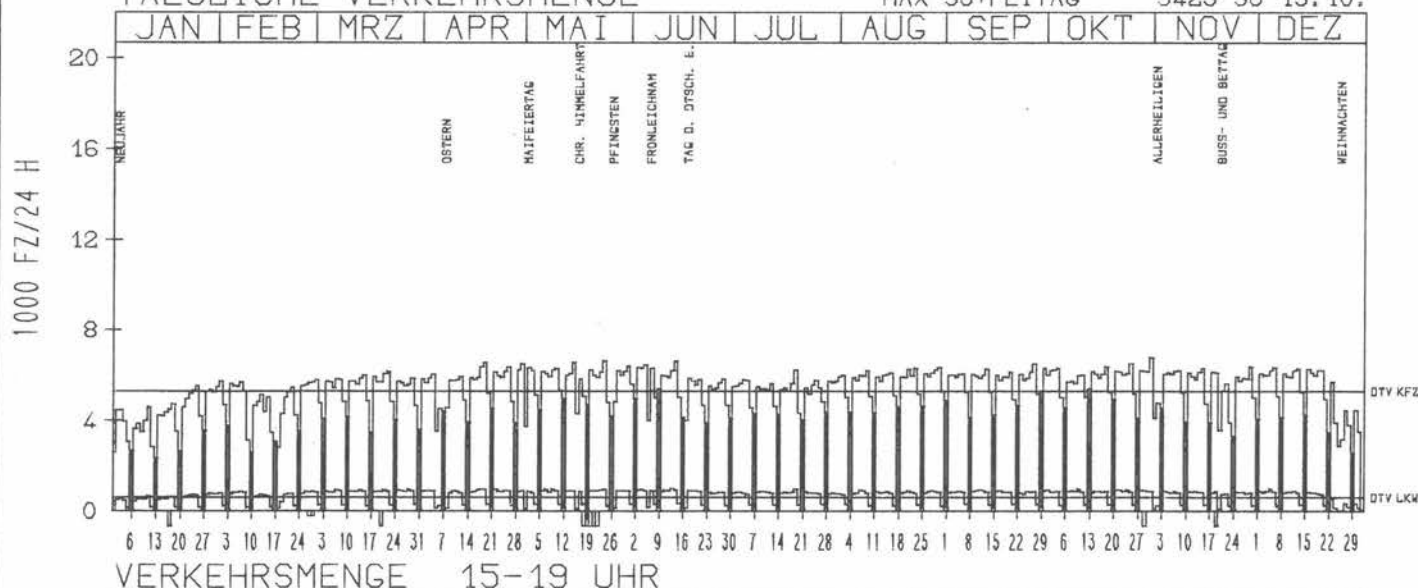
DTV KFZ 5315
DTV LKW 505 = 9.50 %
MAX WERKTAG 6778 DO 31.10.
MAX FER-WKTAG 6816 FR 14.6.
MAX SO+FEITAG 5450 SO 9.6.



RICHTUNG NORD

TAEGLICHE VERKEHRSMENGE

DTV KFZ 5310
DTV LKW 624 = 11.76 %
MAX WERKTAG 6767 DO 31.10.
MAX FER-WKTAG 6642 FR 14.6.
MAX SO+FEITAG 5423 SO 13.10.



JAHRESGANGLINIEN

1985

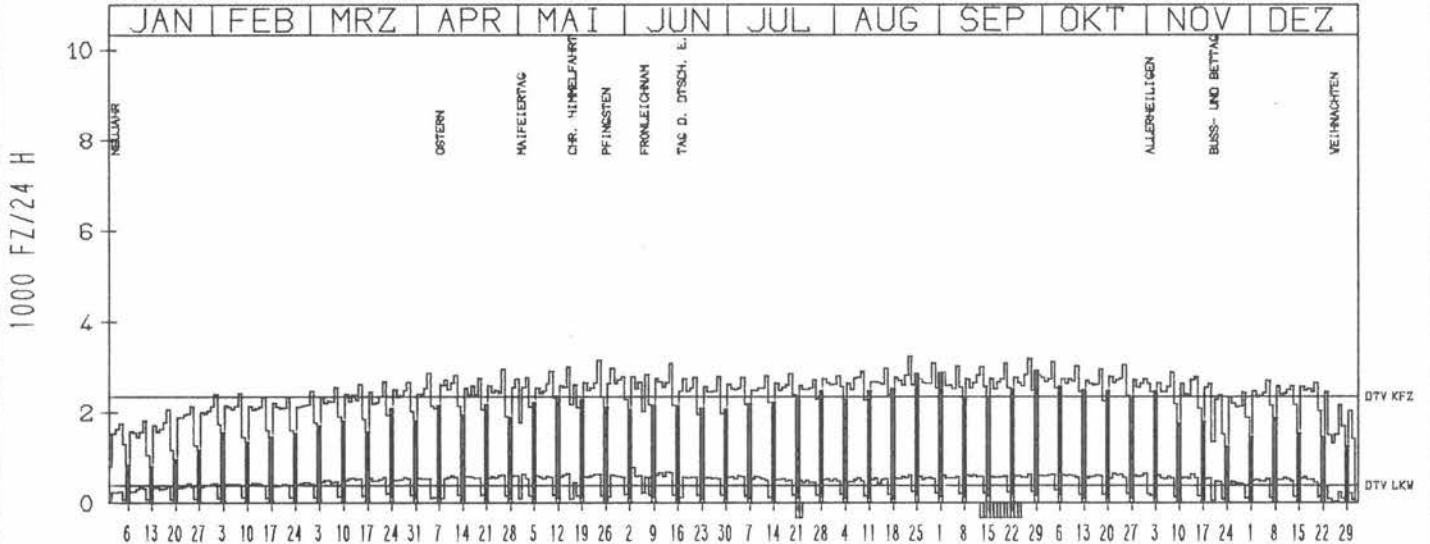
ZST: PETERSHAGEN 2
 NR.: 3619 5 336

LAND: NORDRHEIN-WESTFALEN
 STRASSE: B 61
 KM:
 NETZKNOTEN: 3619 073
 3619 074

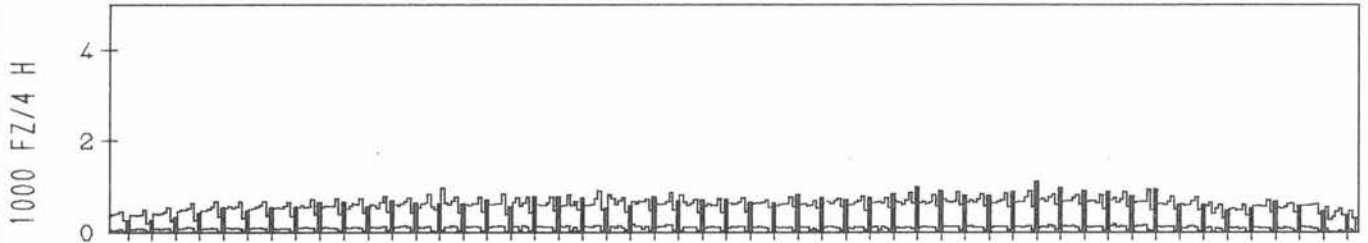
RICHTUNG SUED

DTV KFZ 2344
 DTV LKW 391 = 16.69 %
 MAX WERKTAG 3182 FR 27. 9.
 MAX FER-WKTAG 3236 FR 23. 8.
 MAX SO+FEITAG 2919 SO 29. 9.

TAEGLICHE VERKEHRSMENGE



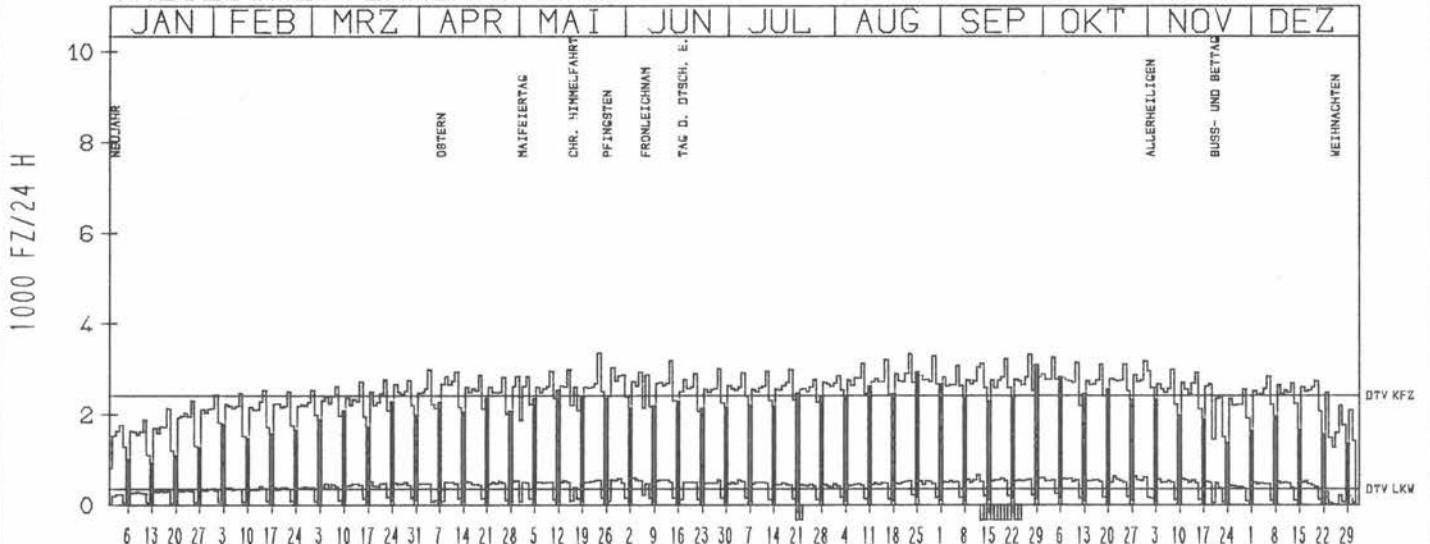
VERKEHRSMENGE 15-19 UHR



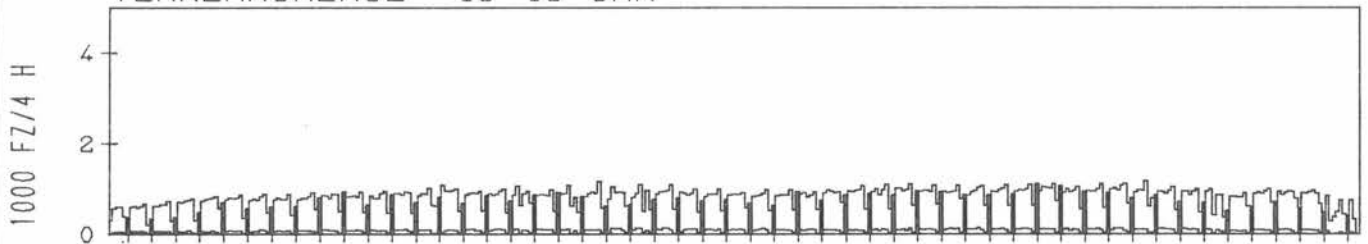
RICHTUNG NORD

DTV KFZ 2421
 DTV LKW 351 = 14.49 %
 MAX WERKTAG 3359 FR 24. 5.
 MAX FER-WKTAG 3334 FR 23. 8.
 MAX SO+FEITAG 3095 SO 29. 9.

TAEGLICHE VERKEHRSMENGE



VERKEHRSMENGE 15-19 UHR



JAHRESGANGLINIEN 1985

ZST: SIEGEN

LAND:
STRASSE
KM:

NORDRHEIN-WESTFALEN
B 62
3.9

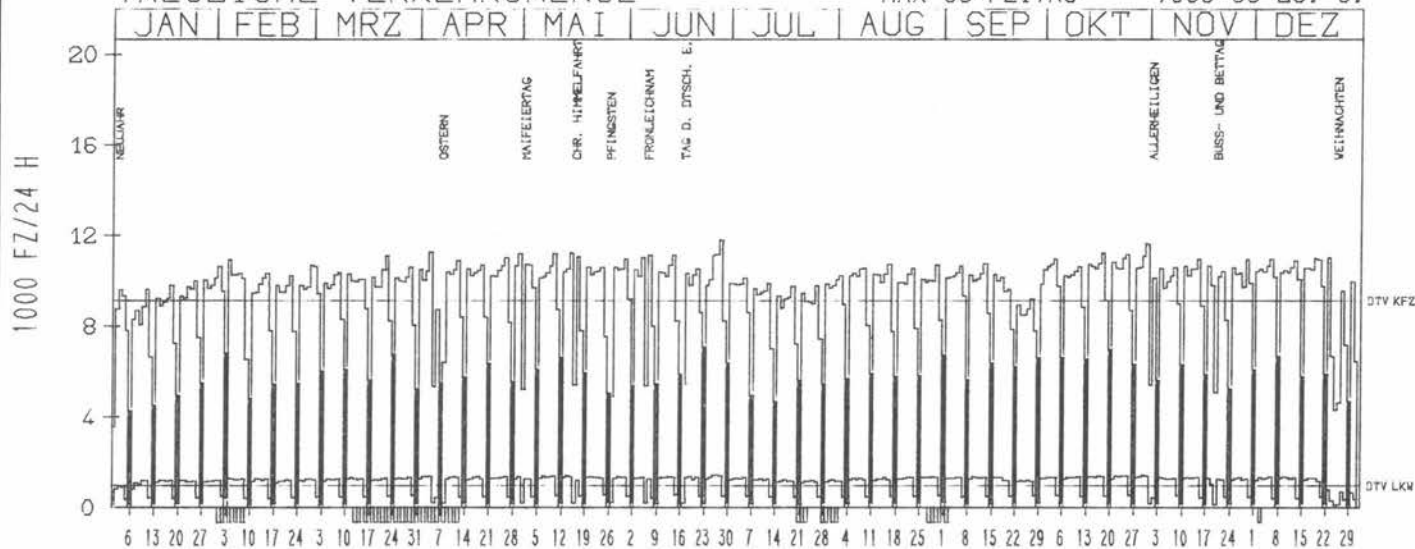
NR.: 5114 5 332

NETZKNOTEN:


RICHTUNG NÖRD

DTV KFZ 9123
DTV LKW 960 = 10.52 %
MAX WERKTAG 11627 DO 31.10.
MAX FER-WKTAG 11787 FR 28. 6.
MAX SO+FEITAG 7068 SO 23. 6.

TÄGLICHE VERKEHRSMENGE



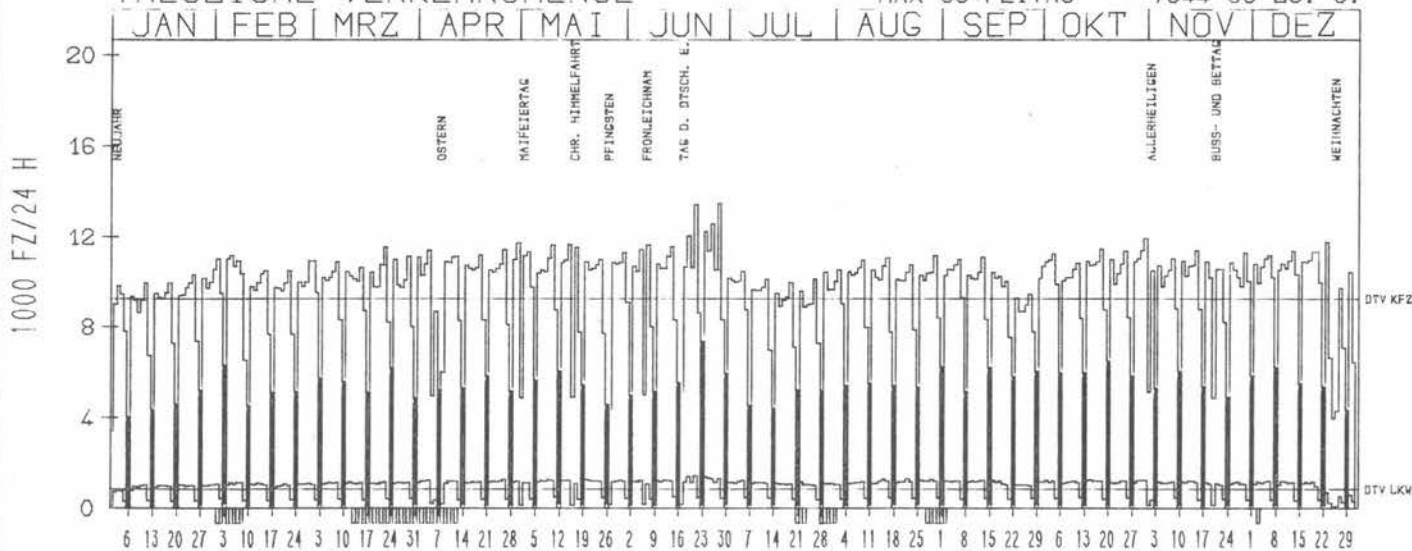
VERKEHRSMENGE 15-19 UHR




RICHTUNG SÜED

DTV KFZ 9259
DTV LKW 857 = 9.26 %
MAX WERKTAG 11942 DO 31.10.
MAX FER-WKTAG 13458 FR 28. 6.
MAX SO+FEITAG 7344 SO 23. 6.

TÄGLICHE VERKEHRSMENGE



VERKEHRSMENGE 15-19 UHR



JAHRESGANGLINIEN

1985

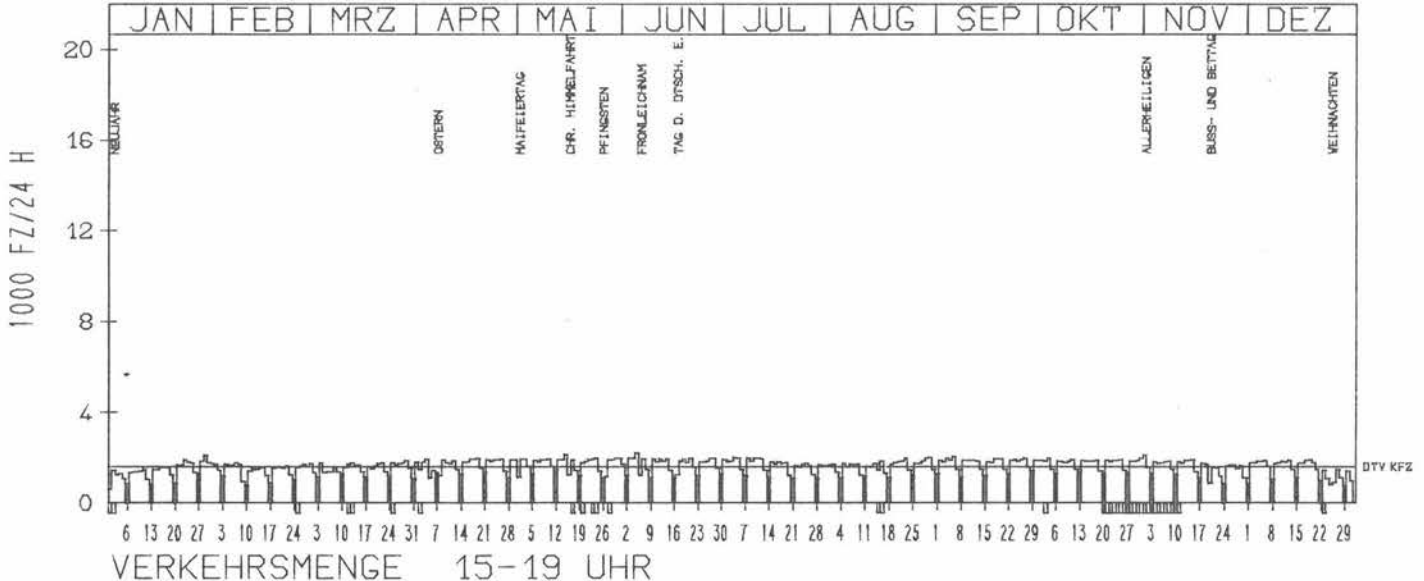
ZST: CHAUSSEEHAUS 2
 NR.: 5118 6 501 (0501)

LAND: HESSEN
 STRASSE: B 62
 KM: 0.1
 NETZKNOTEN: 5118 003
 5118 004


RICHTUNG OST

DTV KFZ: 1603
 MAX WERKTAG: 2194 MI 5. 6.
 MAX FER-WKTAG: 2047 FR 6. 9.
 MAX SO+FEITAG: 1471 SO 13. 10.

TAEGLICHE VERKEHRSMENGE



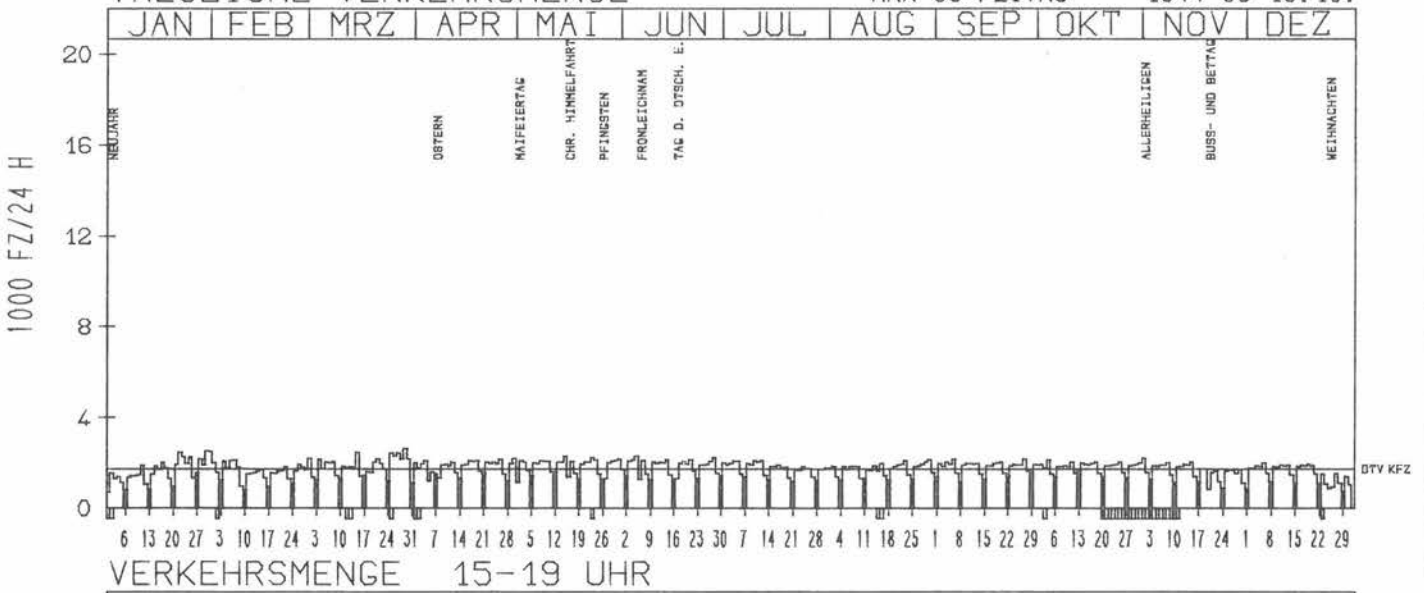
VERKEHRSMENGE 15-19 UHR



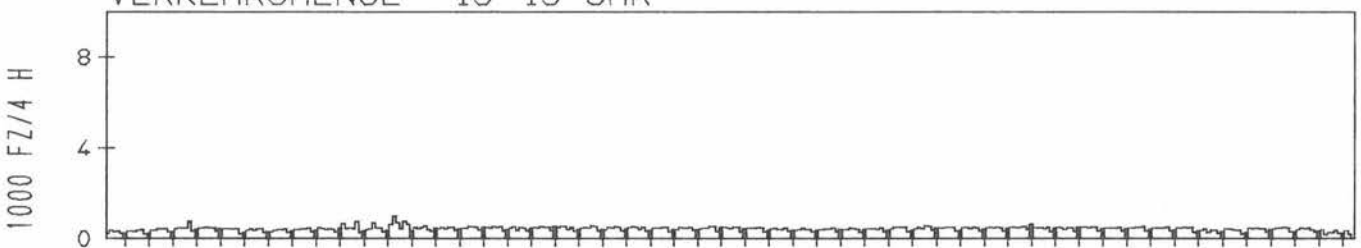
RICHTUNG WEST

DTV KFZ: 1737
 MAX WERKTAG: 2531 MI 30. 1.
 MAX FER-WKTAG: 2658 FR 29. 3.
 MAX SO+FEITAG: 1644 SO 13. 10.

TAEGLICHE VERKEHRSMENGE



VERKEHRSMENGE 15-19 UHR



JAHRESGANGLINIEN 1985

ZST: ALLERSHEIM

LAND:
STRASSE
KM:
NETZKNOTEN:

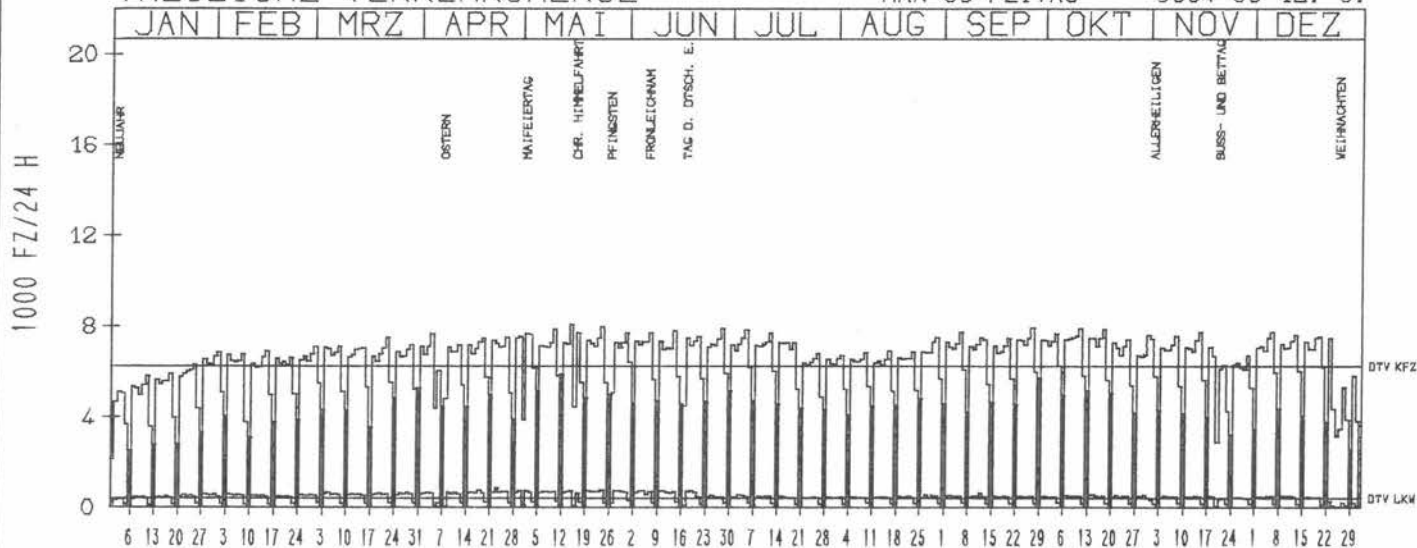
NIEDERSACHSEN
B 64
61.4

NR.: 4023 3 339

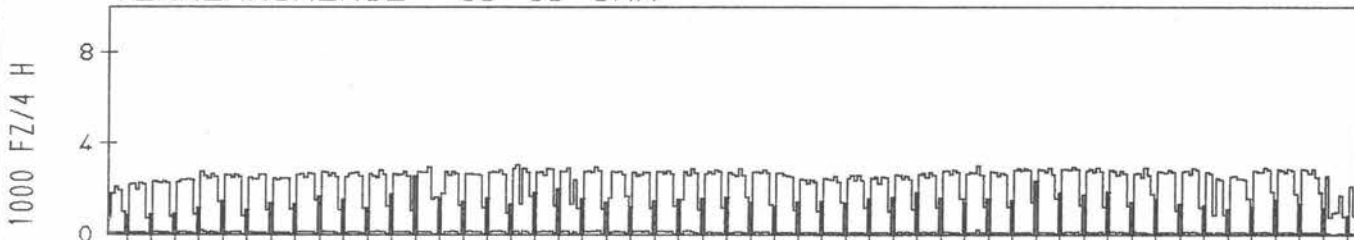
RICHTUNG OST

DTV KFZ 6226
DTV LKW 402 = 6.46 %
MAX WERKTAG 8065 MI 15. 5.
MAX FER-WKTAG 7886 FR 28. 6.
MAX SO+FEITAG 5864 SO 12. 5.

TAEGLICHE VERKEHRSMENGE



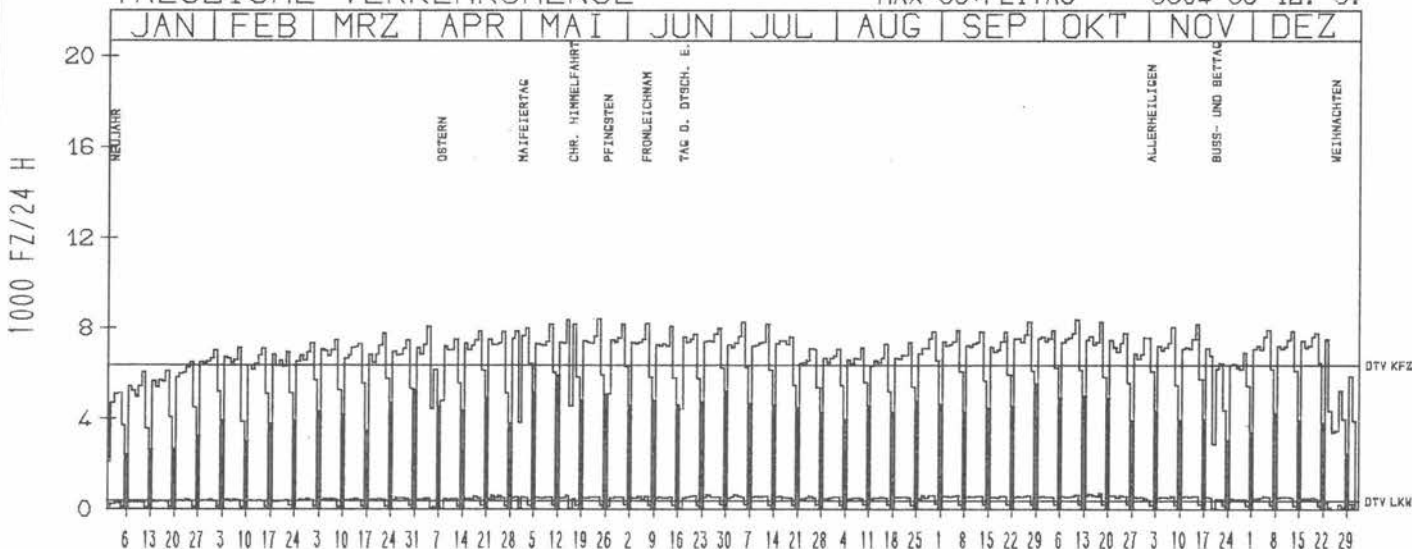
VERKEHRSMENGE 15-19 UHR



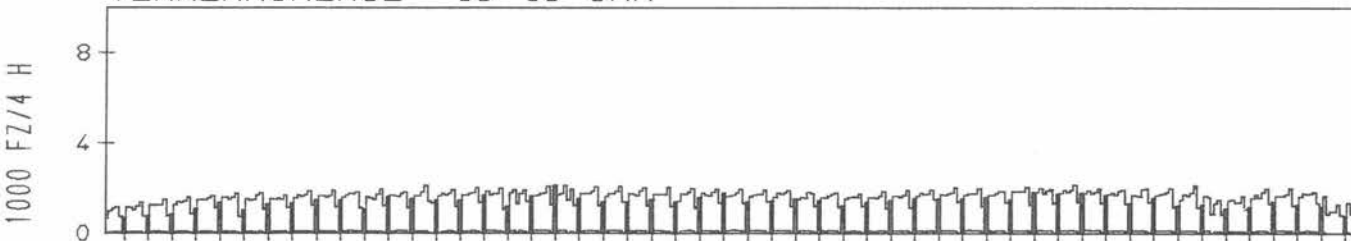
RICHTUNG WEST

DTV KFZ 6371
DTV LKW 376 = 5.90 %
MAX WERKTAG 8407 FR 24. 5.
MAX FER-WKTAG 8278 FR 5. 7.
MAX SO+FEITAG 5904 SO 12. 5.

TAEGLICHE VERKEHRSMENGE



VERKEHRSMENGE 15-19 UHR



JAHRESGANGLINIEN

1985

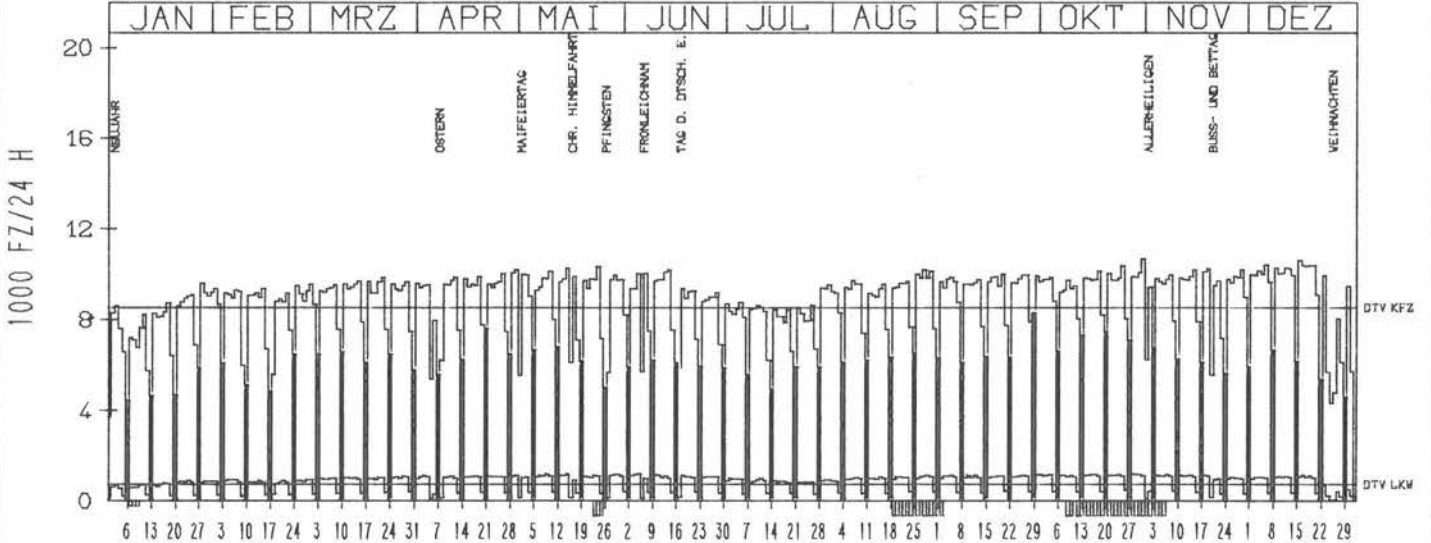
ZST: RHEDE
NR.: 4105 5 320

LAND: NORDRHEIN-WESTFALEN
STRASSE: B 67
KM: 25.5
NETZKNOTEN: 4105 115
4106 005

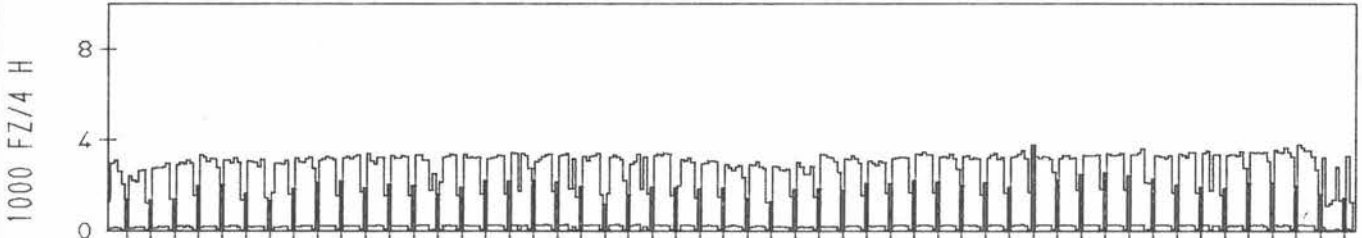
RICHTUNG OST

DTV KFZ 8541
DTV LKW 751 = 8.79 %
MAX WERKTAG 10600 MO 16. 12.
MAX FER-WKTAG 10183 FR 14. 6.
MAX SO+FEITAG 8307 SO 29. 9.

TAEGLICHE VERKEHRSMENGE



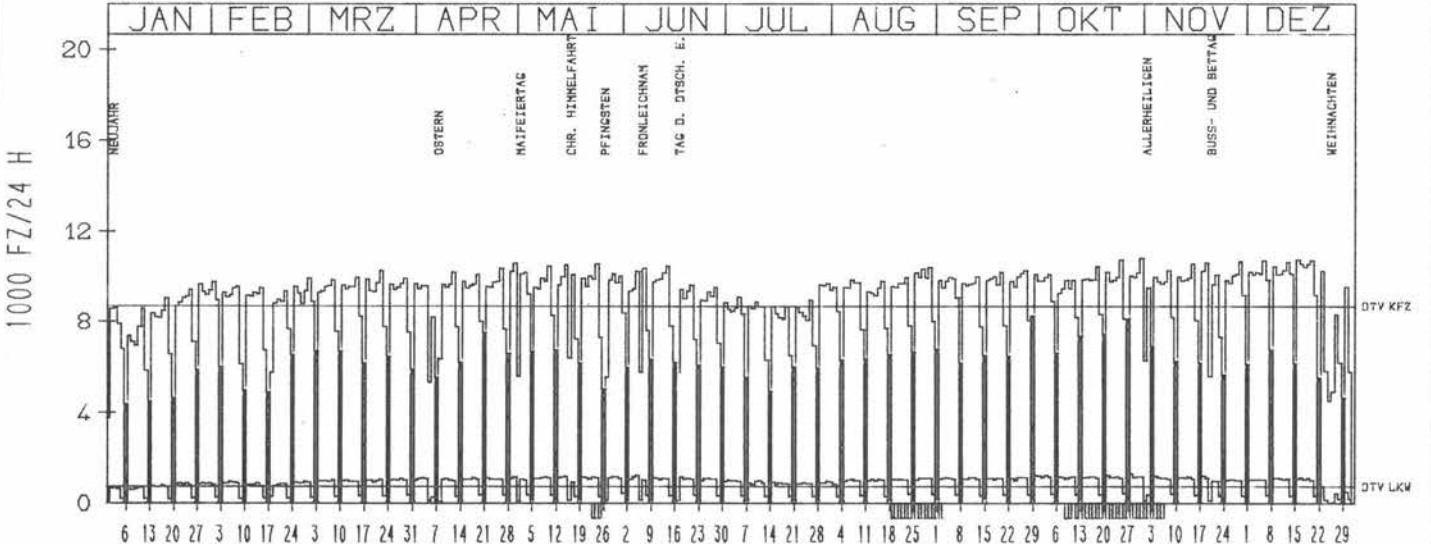
VERKEHRSMENGE 15-19 UHR



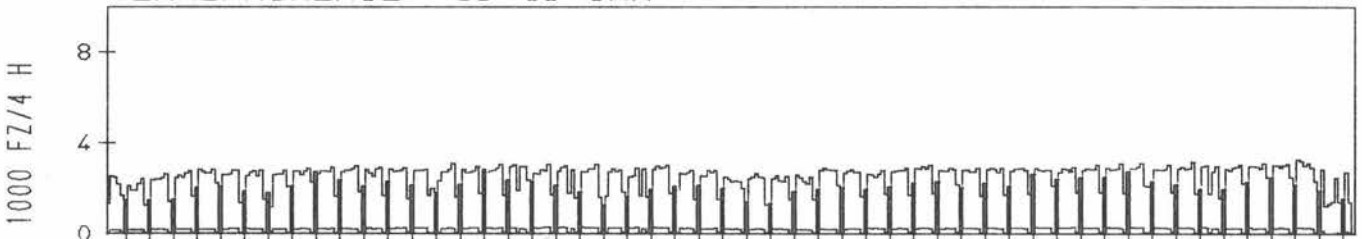
RICHTUNG WEST

DTV KFZ 8695
DTV LKW 763 = 8.78 %
MAX WERKTAG 10724 MO 16. 12.
MAX FER-WKTAG 10458 FR 14. 6.
MAX SO+FEITAG 8250 SO 29. 9.

TAEGLICHE VERKEHRSMENGE



VERKEHRSMENGE 15-19 UHR



JAHRESGANGLINIEN 1985

ZST: HILTER

NR.: 3814 3 334

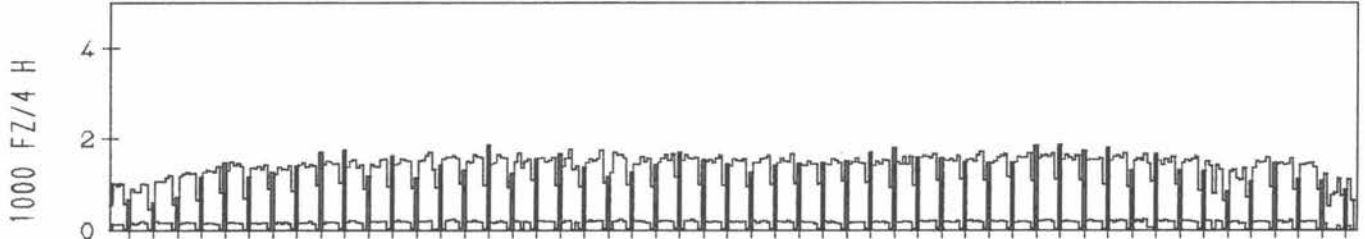
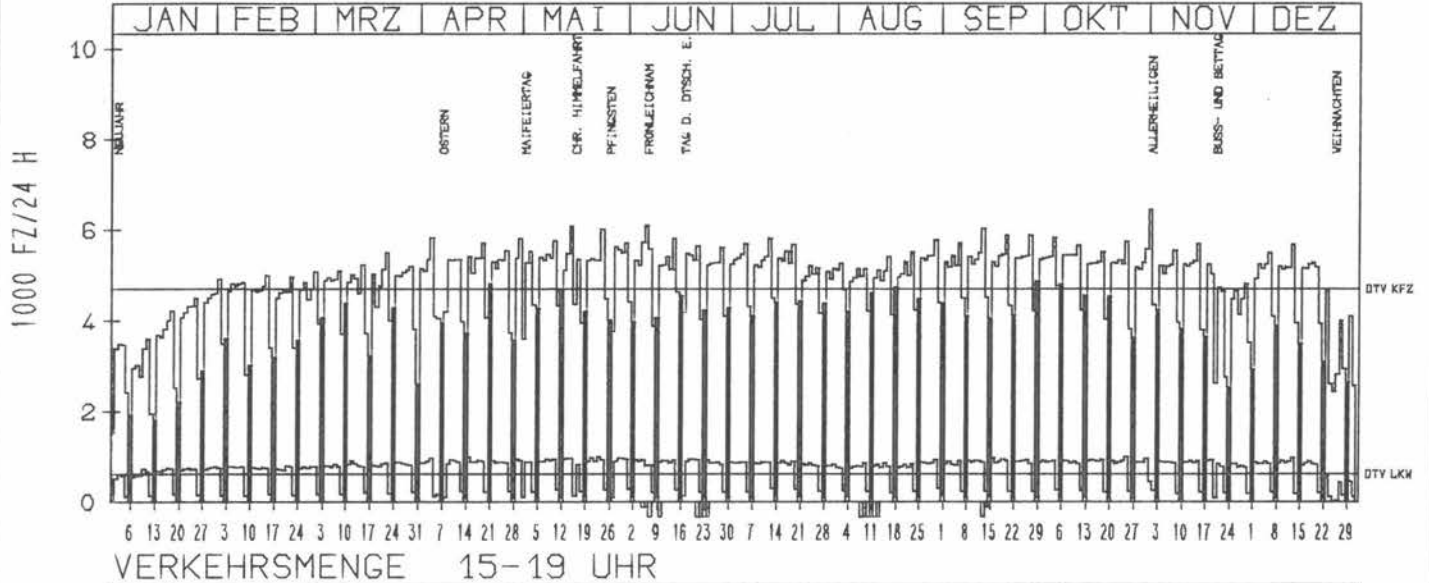
LAND:
STRASSE
KM:
NETZKNOTEN:

NIEDERSACHSEN
B 68
9.3

RICHTUNG NÖRD

DTV KFZ	4694
DTV LKW	623 = 13.27 %
MAX WERKTAG	6444 FR 1.11.
MAX FER-WKTAG	5838 DO 4. 4.
MAX SO+FEITAG	4858 SO 29. 9.

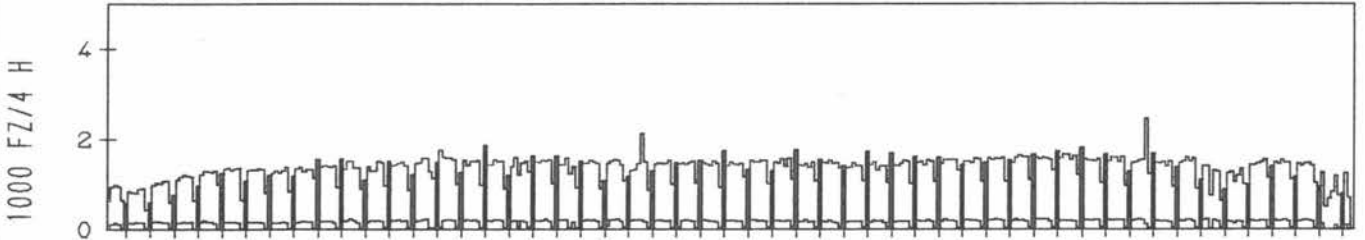
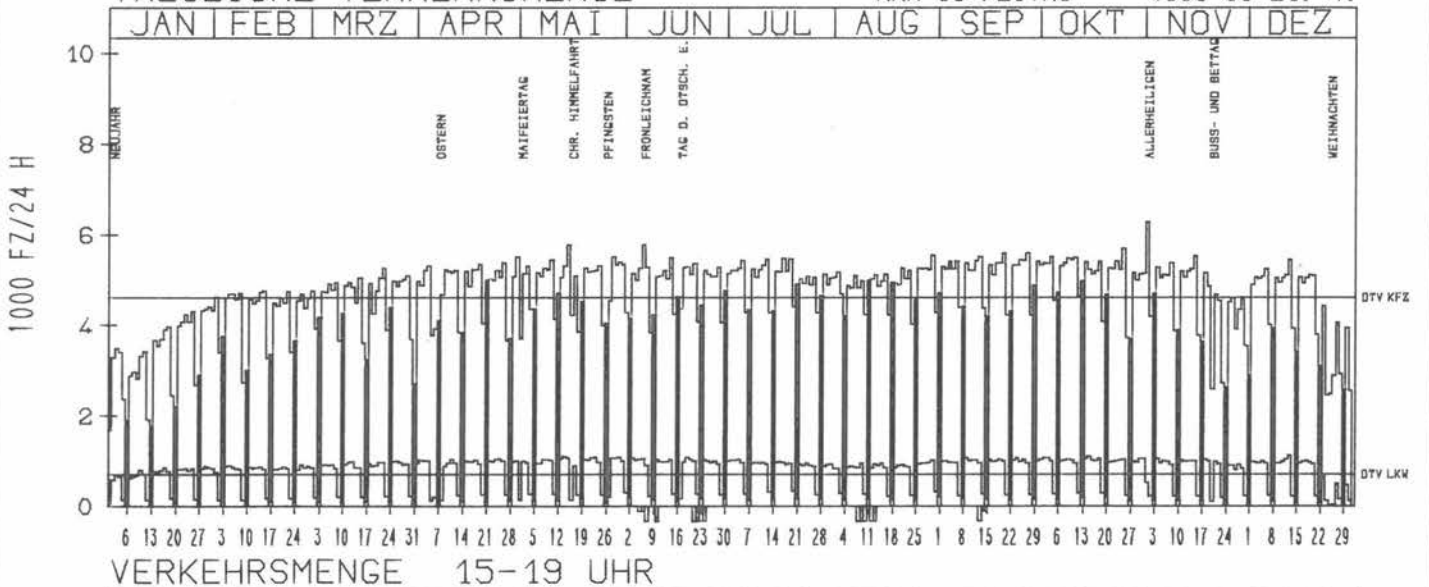
TÄGLICHE VERKEHRSMENGE



RICHTUNG SÜED

DTV KFZ	4619
DTV LKW	699 = 15.13 %
MAX WERKTAG	6283 FR 1.11.
MAX FER-WKTAG	5544 FR 30. 8.
MAX SO+FEITAG	4996 SO 21. 4.

TÄGLICHE VERKEHRSMENGE



JAHRESGANGLINIEN 1985

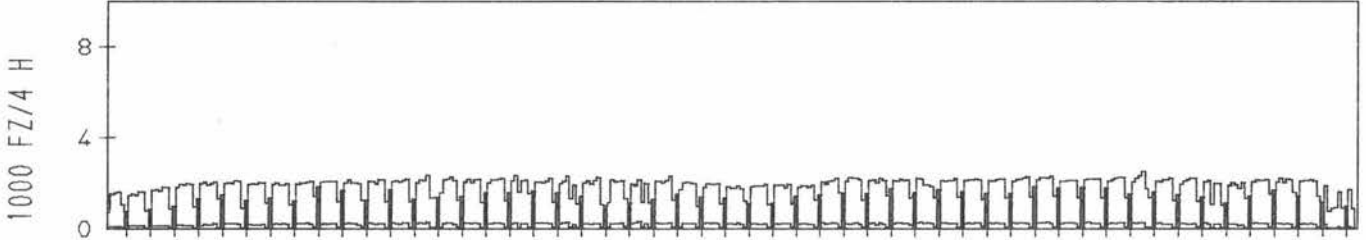
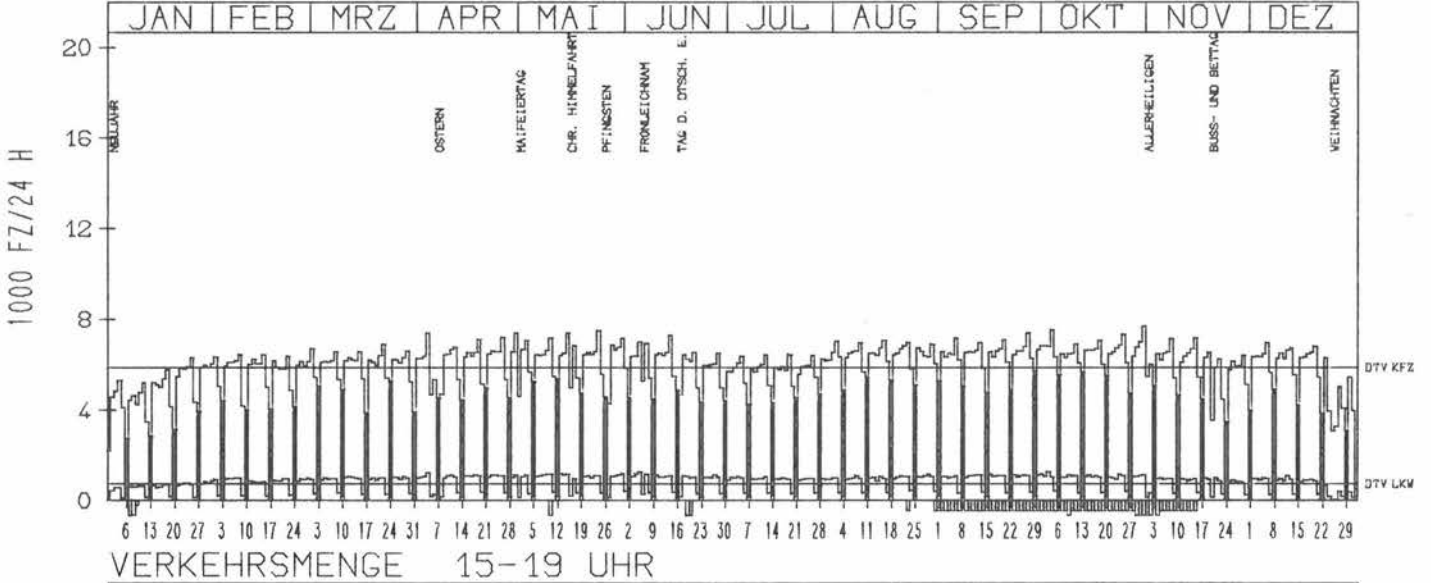
ZST: HALLE-GARTNISCH
NR.: 3916 5 303

LAND: NORDRHEIN-WESTFALEN
STRASSE: B 68
KM: 12.6
NETZKNOTEN:

RICHTUNG NÖRD

DTV KFZ	5871
DTV LKW	735 = 12.52 %
MAX WERKTAG	7494 FR 24. 5.
MAX FER-WKTAG	7403 DO 4. 4.
MAX SO+FEITAG	5432 SO 11. 8.

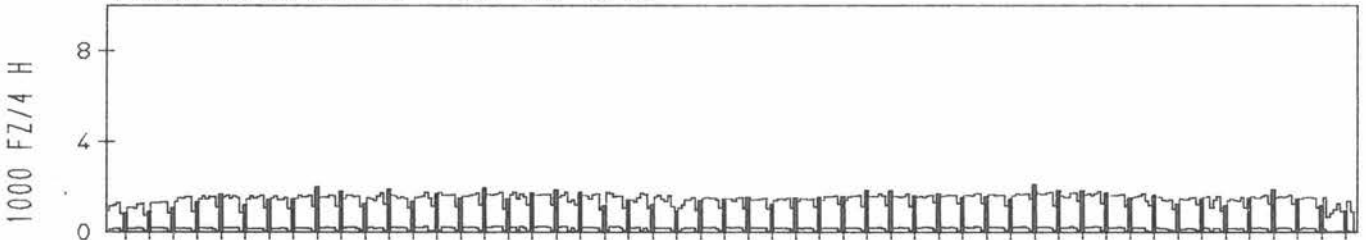
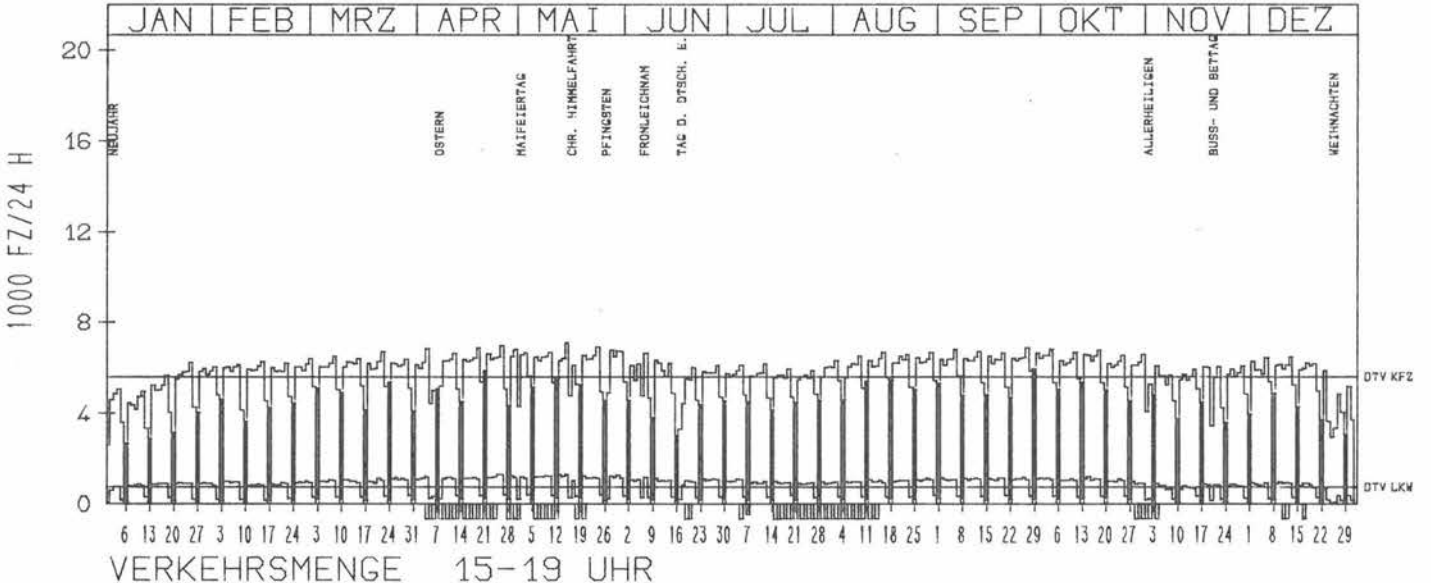
TÄGLICHE VERKEHRSMENGE



RICHTUNG SÜED

DTV KFZ	5613
DTV LKW	756 = 13.47 %
MAX WERKTAG	7103 MI 15. 5.
MAX FER-WKTAG	6799 FR 6. 9.
MAX SO+FEITAG	5954 SO 29. 9.

TÄGLICHE VERKEHRSMENGE



JAHRESGANGLINIEN

1985

ZST: GEORGSHEIL 2
NR.: 2509 3 348

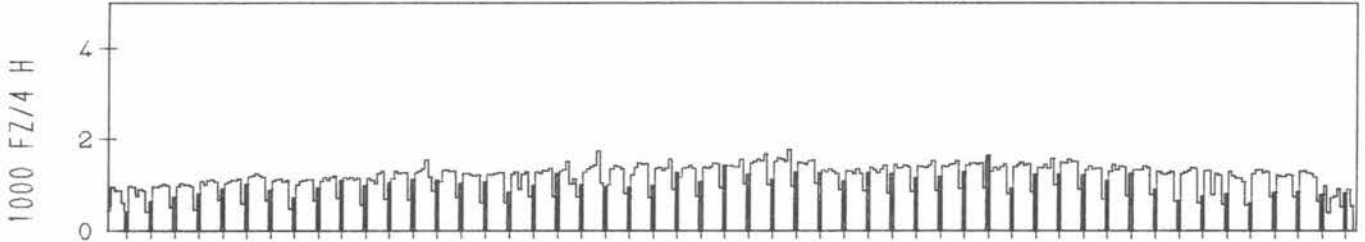
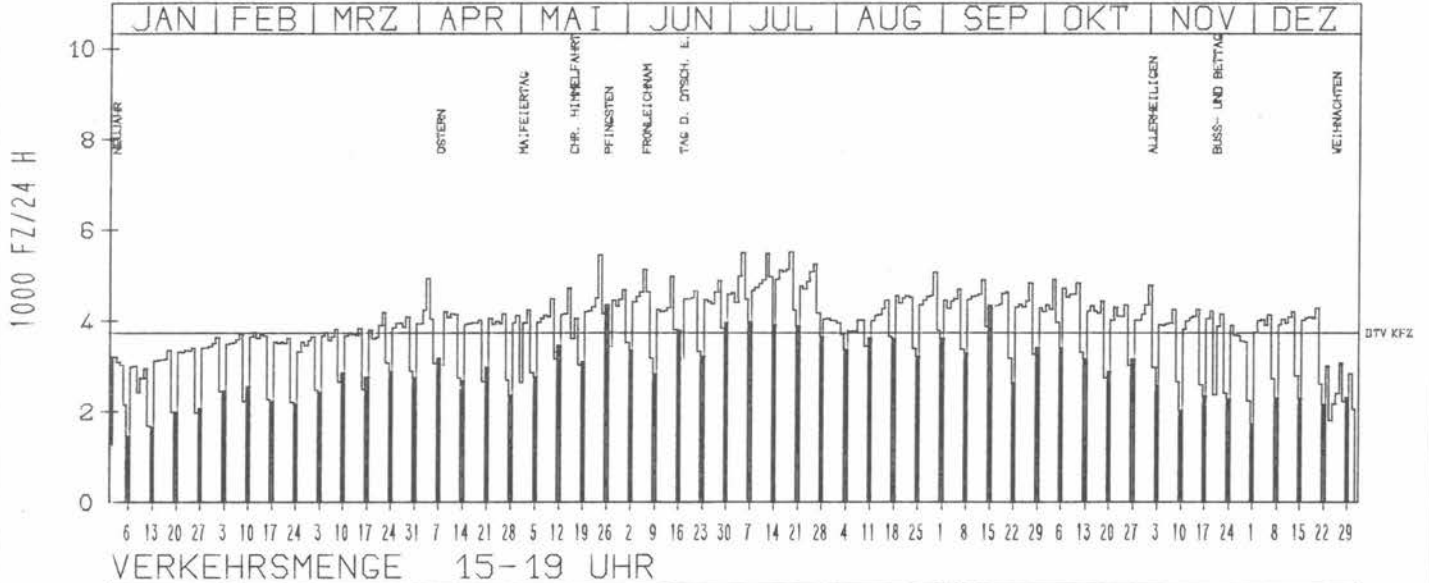
LAND:
STRASSE
KM:
NETZKNOTEN:

NIEDERSACHSEN
B 70
11.8

RICHTUNG OST

DTV KFZ	3734
MAX WERKTAG	5444 FR 24. 5.
MAX FER-WKTAG	5520 FR 19. 7.
MAX SO+FEITAG	4350 SO 26. 5.

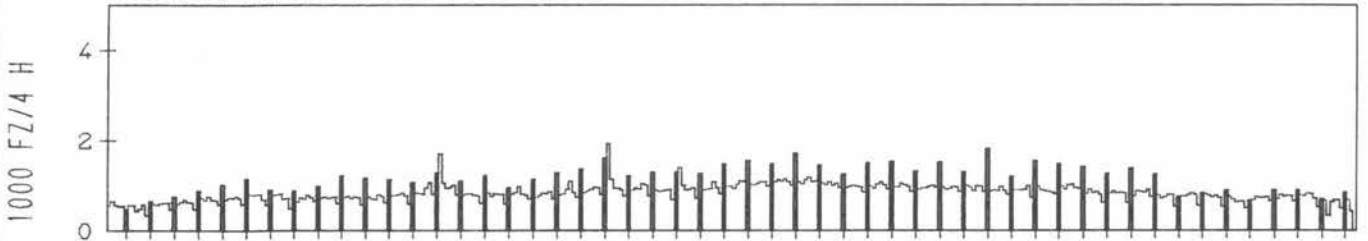
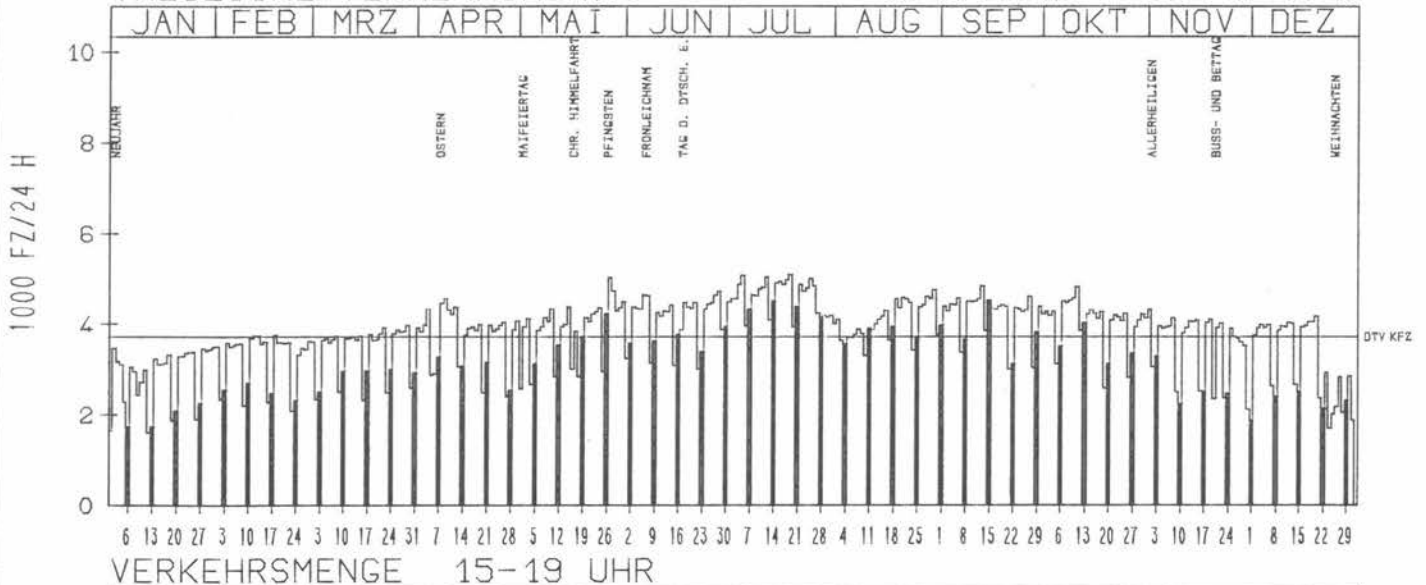
TAEGLICHE VERKEHRSMENGE



RICHTUNG WEST

DTV KFZ	3716
MAX WERKTAG	4844 FR 11. 10.
MAX FER-WKTAG	5110 FR 19. 7.
MAX SO+FEITAG	5031 MO 27. 5.

TAEGLICHE VERKEHRSMENGE



JAHRESGANGLINIEN

1985

ZST: PAPENBURG

NR.: 2910 3 326

LAND:
STRASSE

NIEDERSACHSEN

B 70

KM:

14.1

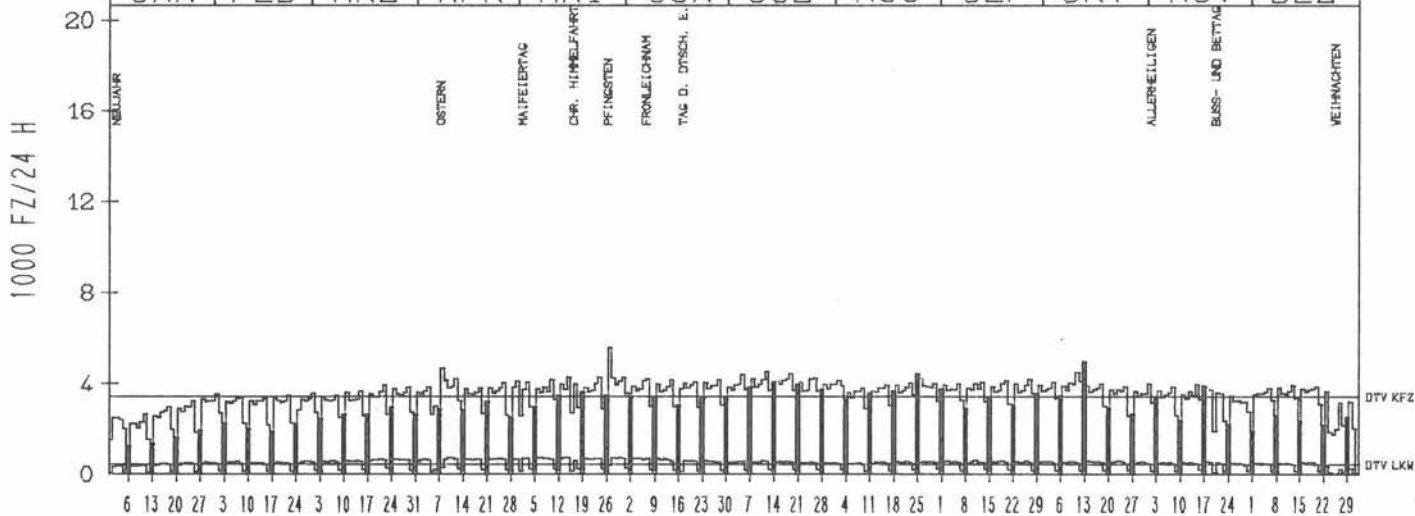
NETZKNOTEN:

RICHTUNG SUED

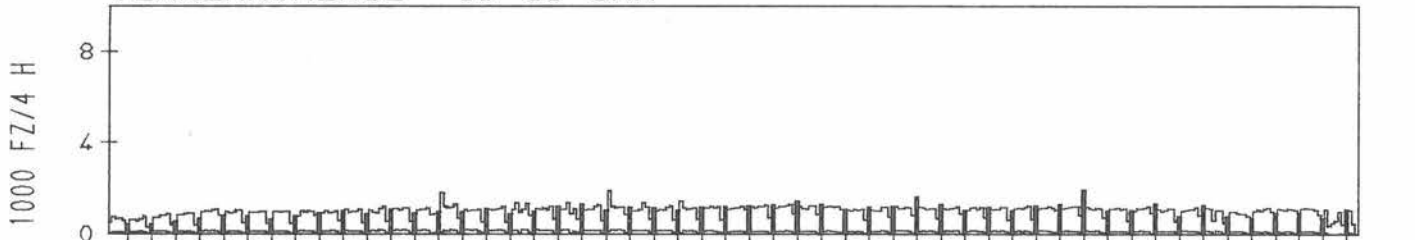
DTV KFZ	3426
DTV LKW	426 = 12.45 %
MAX WERKTAG	4508 FR 11.10.
MAX FER-WKTAG	4519 FR 12. 7.
MAX SO+FEITAG	5575 MO 27. 5.

TAEGLICHE VERKEHRSMENGE

JAN	FEB	MRZ	APR	MAI	JUN	JUL	AUG	SEP	OKT	NOV	DEZ
-----	-----	-----	-----	-----	-----	-----	-----	-----	-----	-----	-----



VERKEHRSMENGE 15-19 UHR

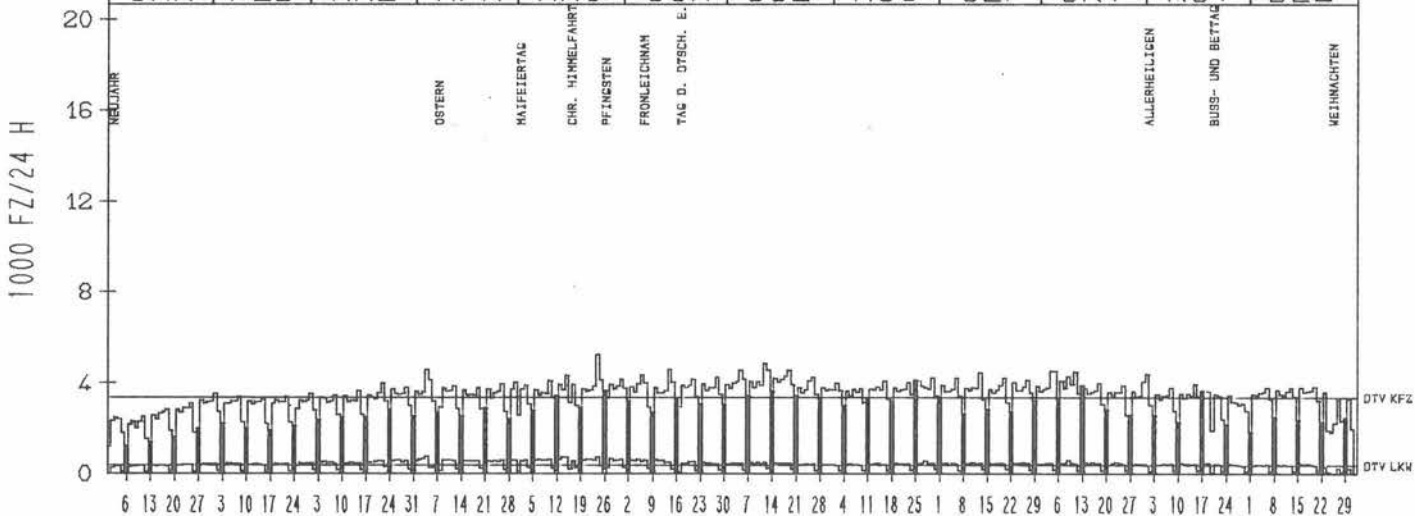


RICHTUNG NORD

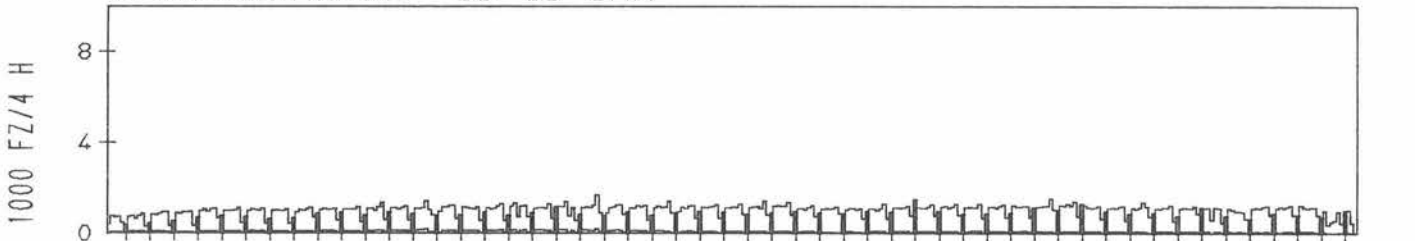
DTV KFZ	3393
DTV LKW	369 = 10.87 %
MAX WERKTAG	5262 FR 24. 5.
MAX FER-WKTAG	4862 FR 12. 7.
MAX SO+FEITAG	4134 FR 5. 4.

TAEGLICHE VERKEHRSMENGE

JAN	FEB	MRZ	APR	MAI	JUN	JUL	AUG	SEP	OKT	NOV	DEZ
-----	-----	-----	-----	-----	-----	-----	-----	-----	-----	-----	-----



VERKEHRSMENGE 15-19 UHR



JAHRESGANGLINIEN 1985

ZST: AURICH

NR.: 2510 3 311

LAND:
STRASSE

NIEDERSACHSEN

B 72

KM:

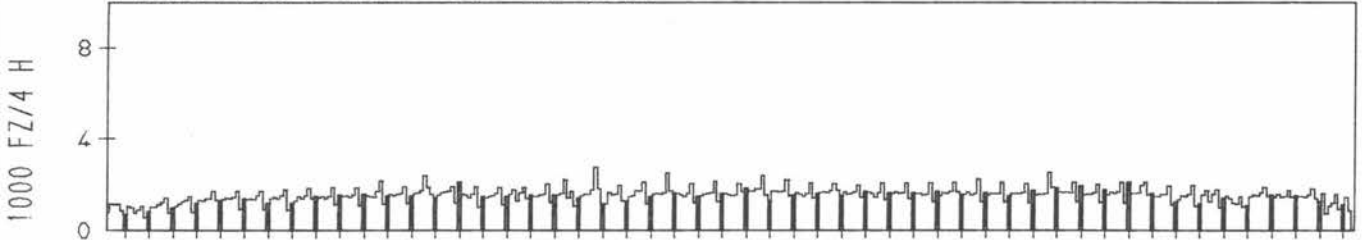
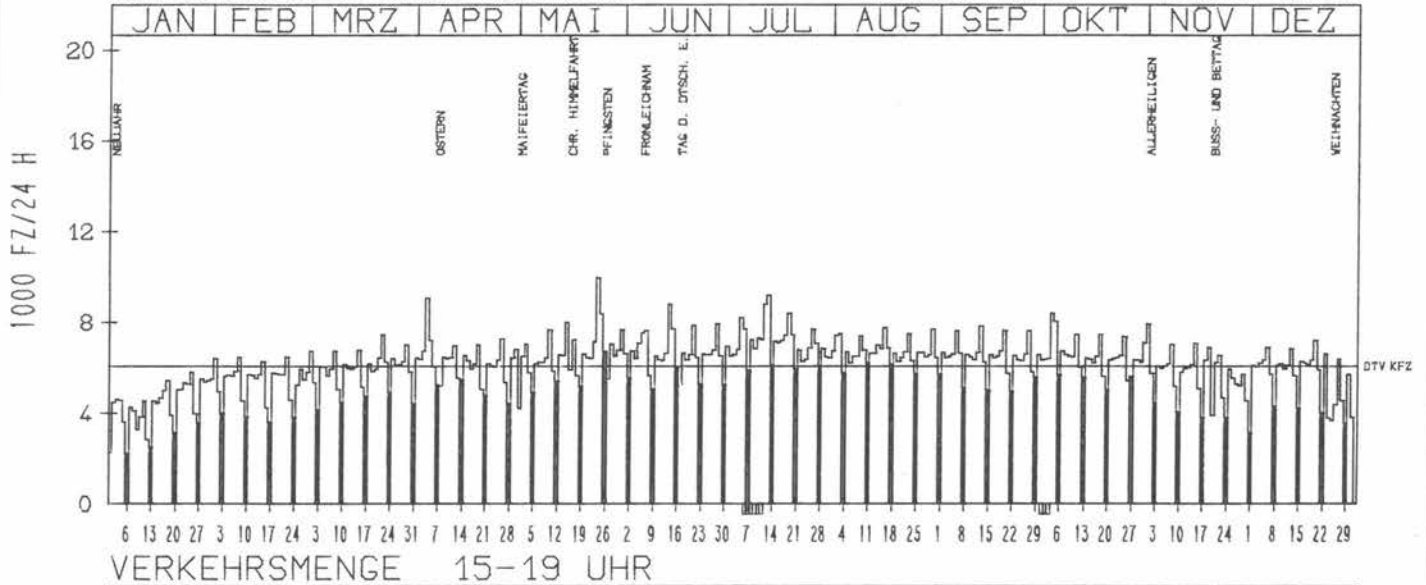
2.1

NETZKNOTEN:

RICHTUNG NÖRD

TÄGLICHE VERKEHRSMENGE

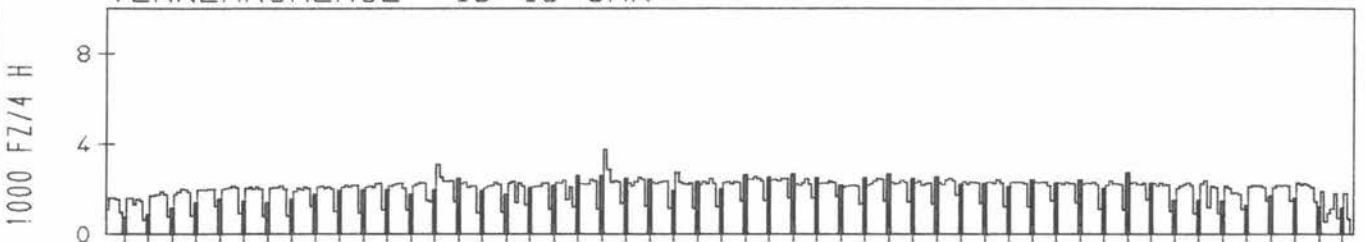
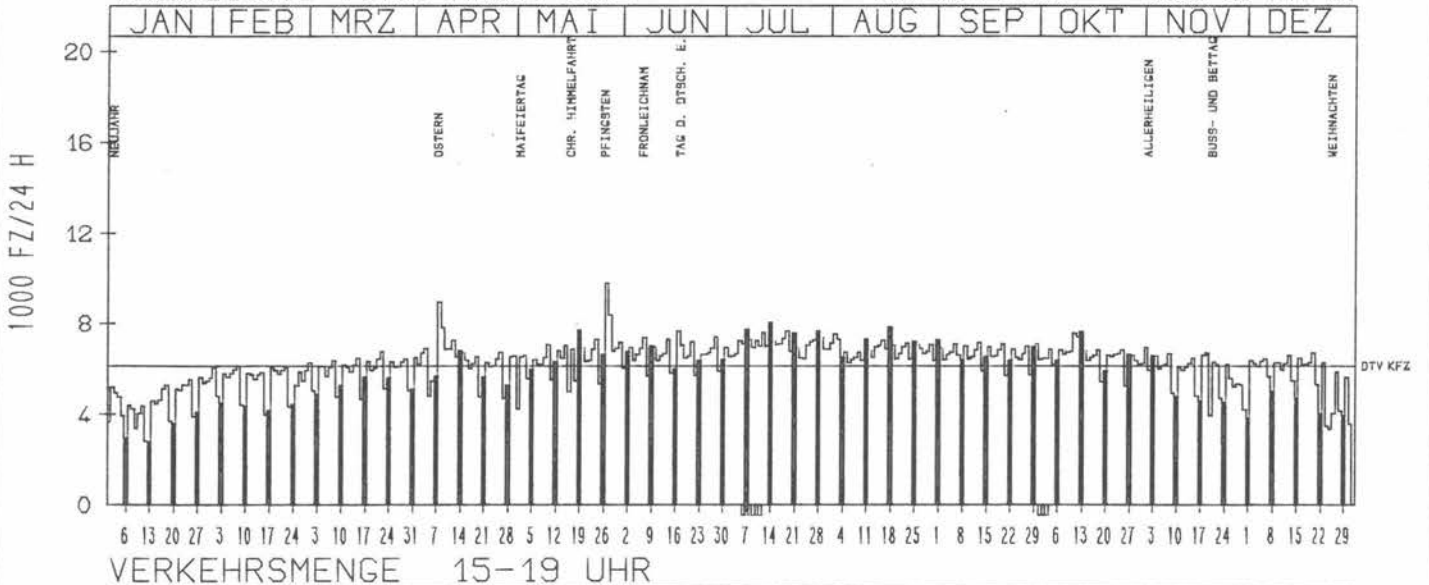
DTV KFZ	6052
MAX WERKTAG	9969 FR 24. 5.
MAX FER-WKTAG	9208 SA 13. 7.
MAX SO+FEITAG	7213 FR 5. 4.



RICHTUNG SÜED

TÄGLICHE VERKEHRSMENGE

DTV KFZ	6148
MAX WERKTAG	7583 FR 11. 10.
MAX FER-WKTAG	8367 DI 28. 5.
MAX SO+FEITAG	9819 MO 27. 5.



JAHRESGANGLINIEN 1985

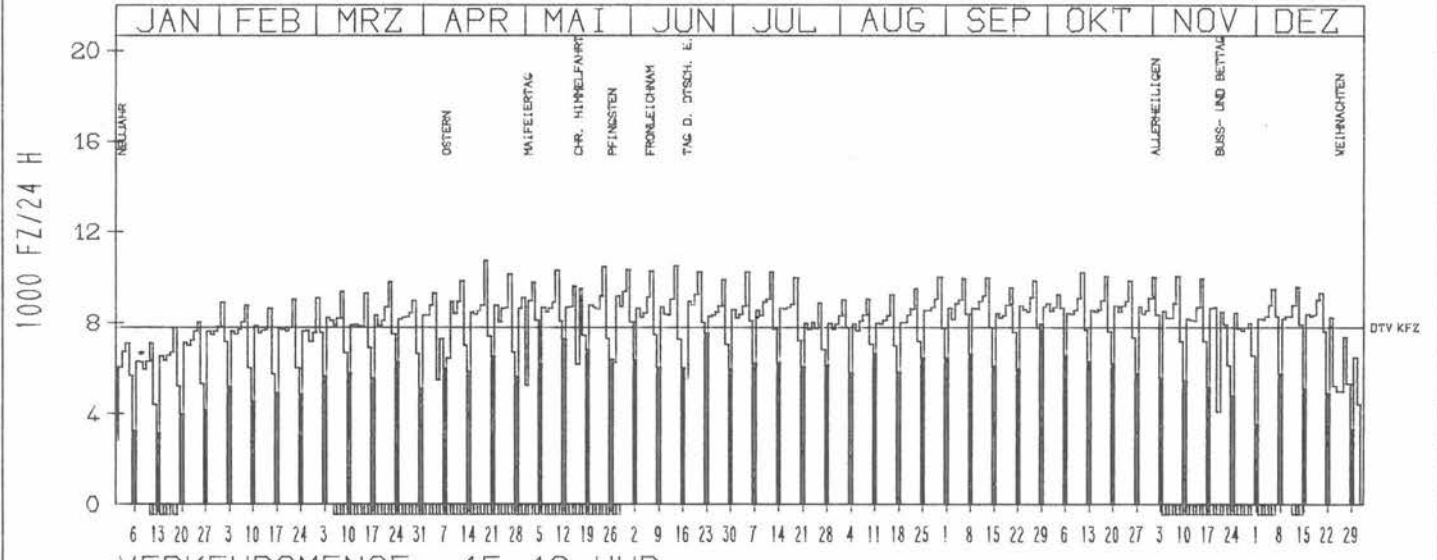
ZST: STADE
NR.: 2422 3 318

LAND: NIEDERSACHSEN
STRASSE: B 73
KM: 4.0
NETZKNOTEN:

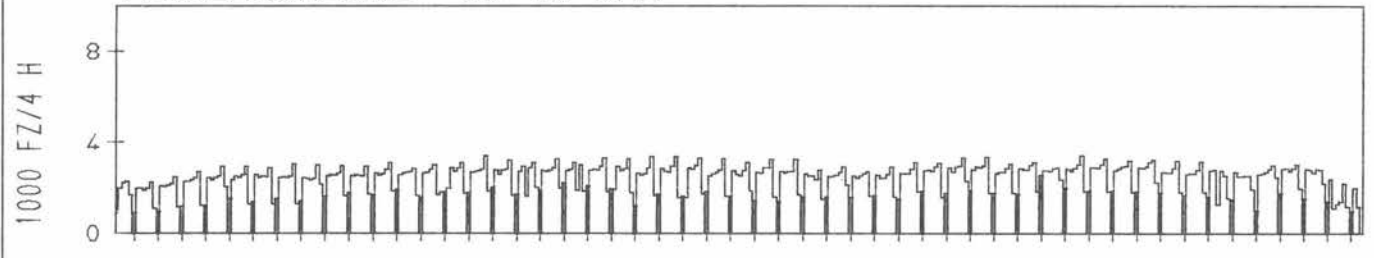
RICHTUNG NÖRD

DTV KFZ 7787
MAX WERKTAG 10320 FR 31. 5.
MAX FER-WKTAG 10486 FR 14. 6.
MAX SO+FEITAG 7925 SO 29. 9.

TÄGLICHE VERKEHRSMENGE



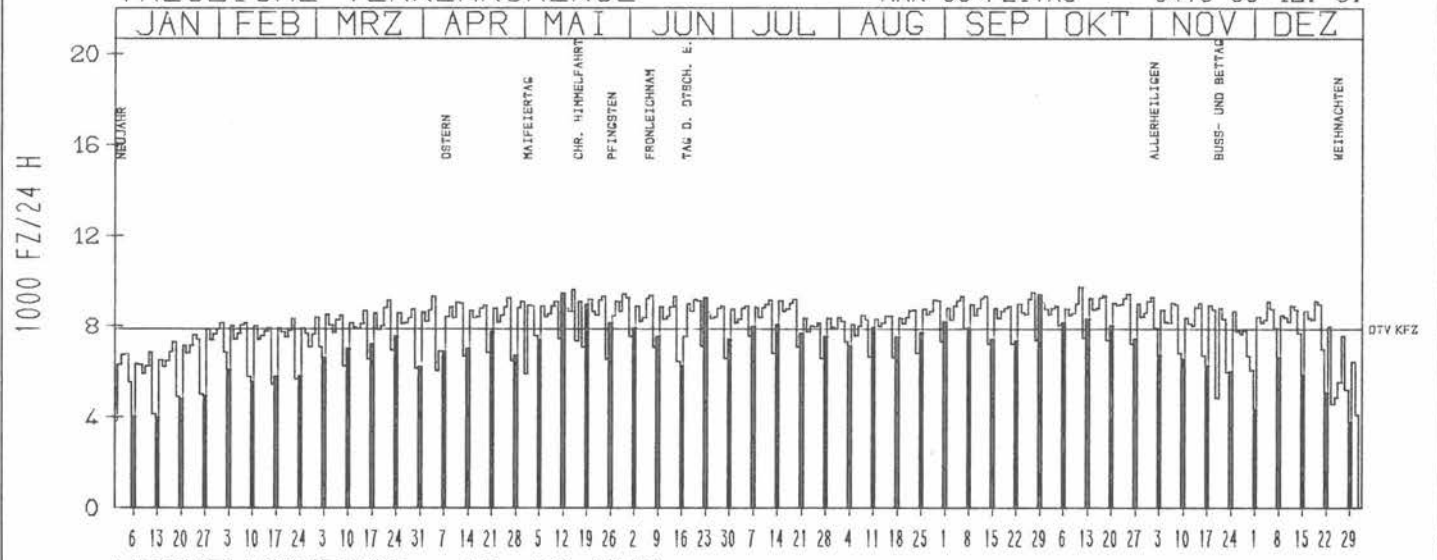
VERKEHRSMENGE 15-19 UHR



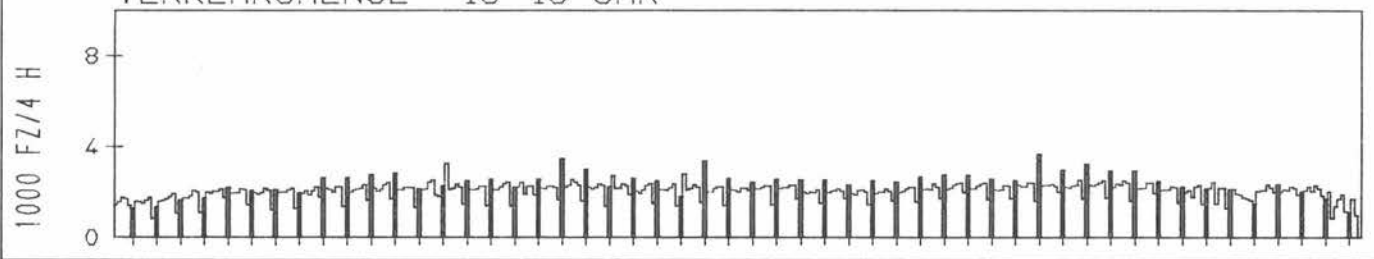
RICHTUNG SÜED

DTV KFZ 7887
MAX WERKTAG 9752 FR 11. 10.
MAX FER-WKTAG 9354 FR 13. 9.
MAX SO+FEITAG 9475 SO 12. 5.

TÄGLICHE VERKEHRSMENGE



VERKEHRSMENGE 15-19 UHR



JAHRESGANGLINIEN 1985

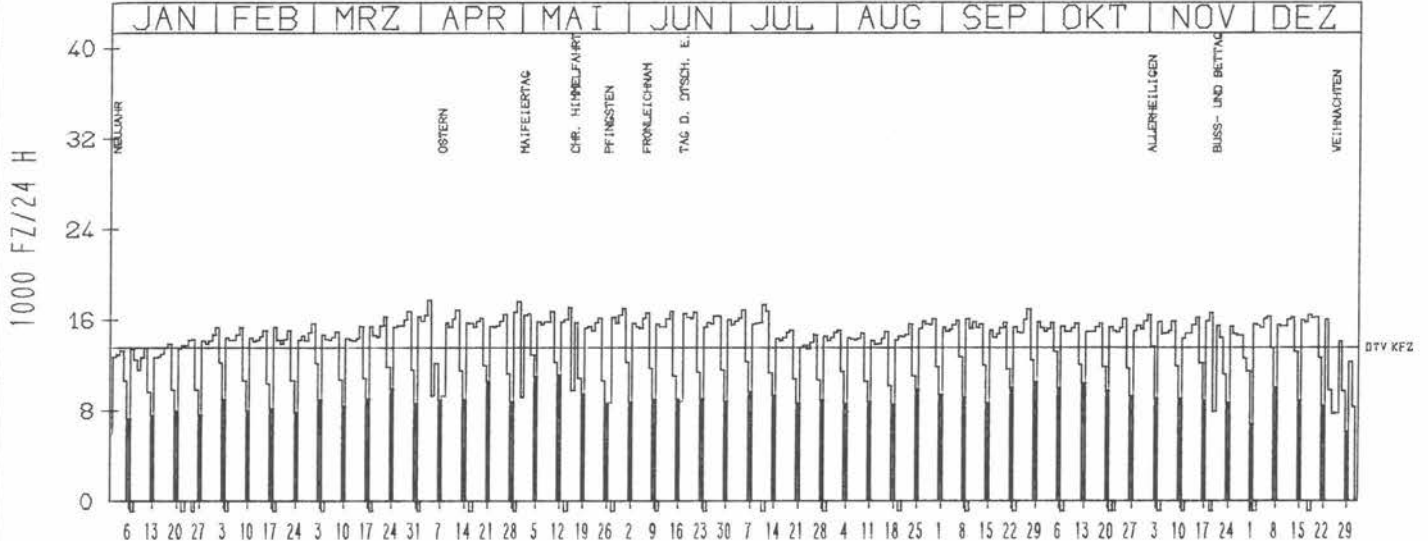
ZST: BUXTEHUDER STR.
NR.: 2525 2 207

LAND: HAMBURG
STRASSE: B 73
KM:
NETZKNOTEN: 2525 105
2525 103

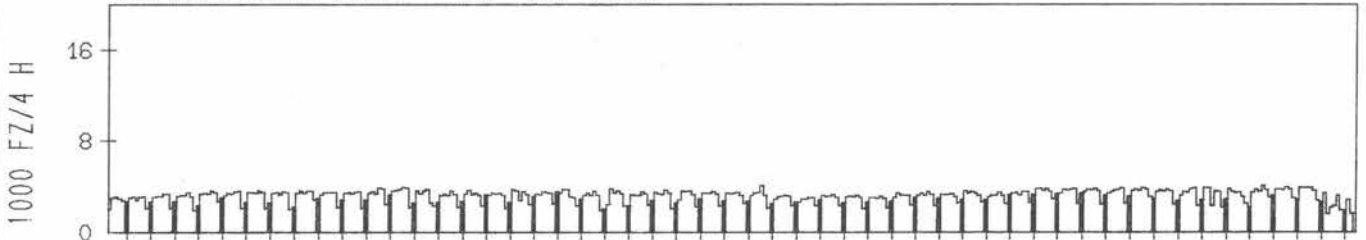
RICHTUNG OST

TAEGLICHE VERKEHRSMENGE

DTV KFZ 13526
MAX WERKTAG 17730 DO 4. 4.
MAX FER-WKTAG 16851 FR 5. 7.
MAX SO+FEITAG 11055 SO 12. 5.



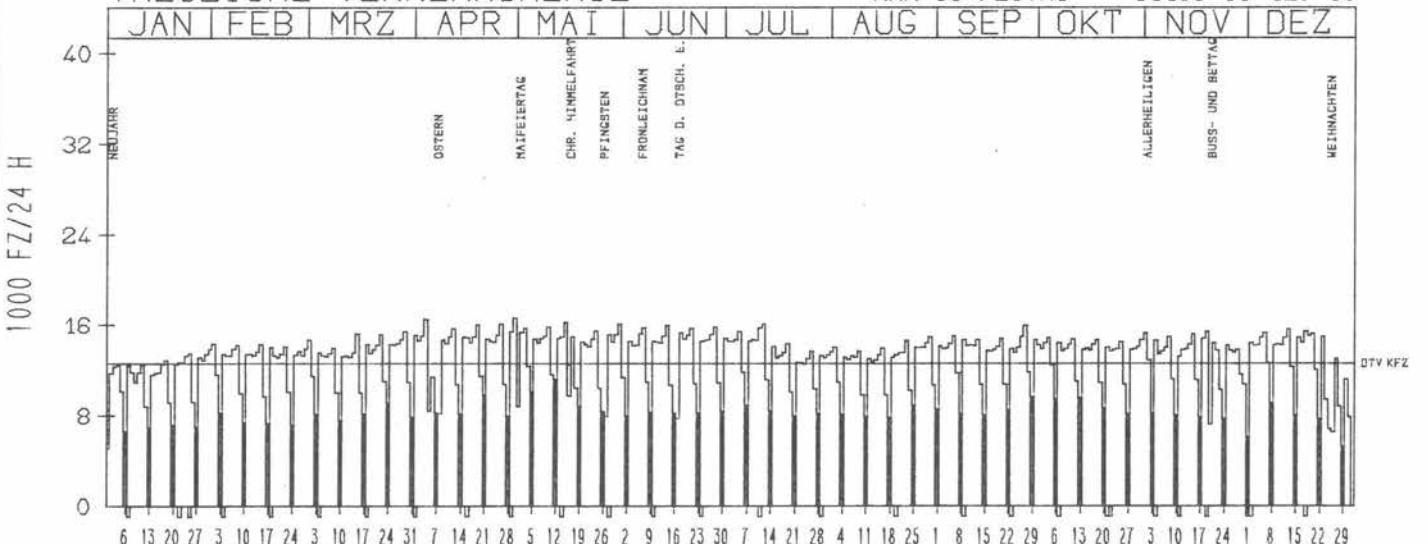
VERKEHRSMENGE 15-19 UHR



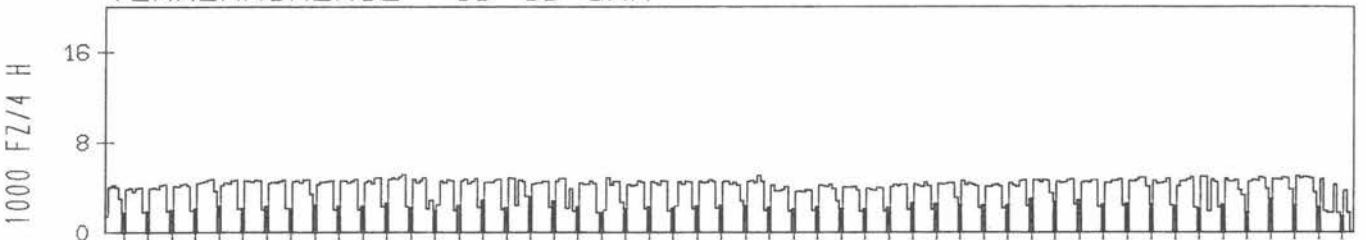
RICHTUNG WEST

TAEGLICHE VERKEHRSMENGE

DTV KFZ 12605
MAX WERKTAG 16597 DI 30. 4.
MAX FER-WKTAG 16111 FR 12. 7.
MAX SO+FEITAG 11190 SO 12. 5.



VERKEHRSMENGE 15-19 UHR



JAHRESGANGLINIEN

1985

ZST: LANDESGRENZE HUCHTING

LAND: STRASSE
KM:
NETZKNOTEN:

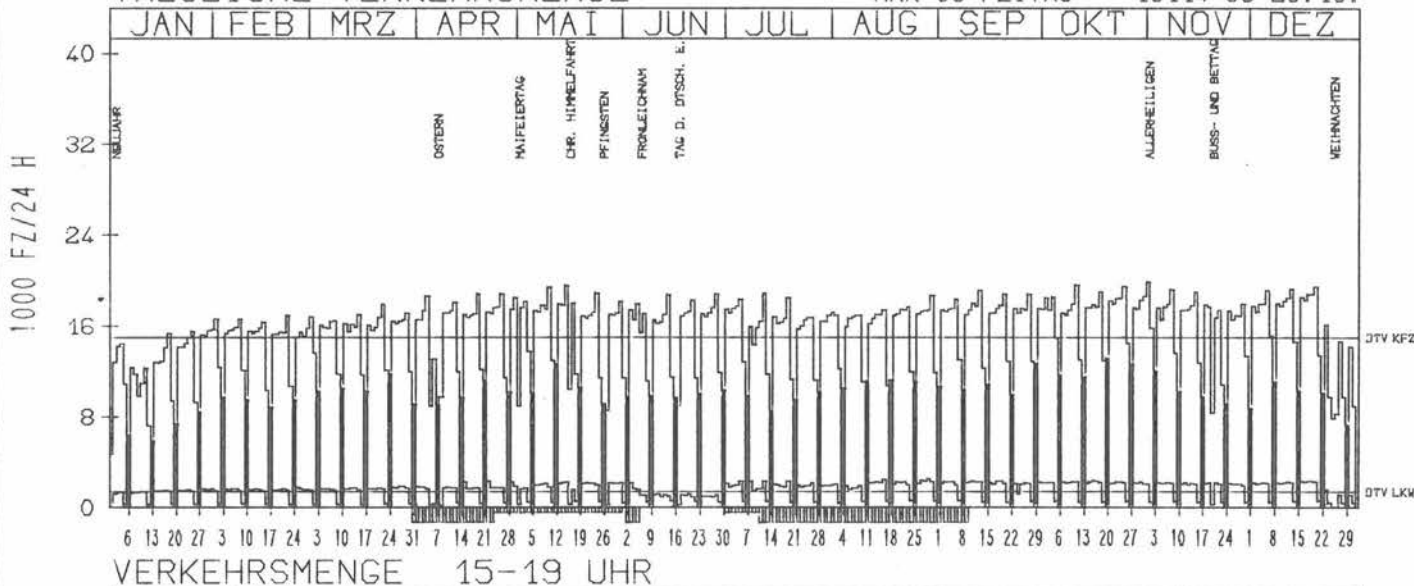
BREMEN
B 75
7.7

NR.: 2918 2 405

RICHTUNG WEST

DTV KFZ 14969
DTV LKW 1396 = 9.33 %
MAX WERKTAG 19853 FR 1.11.
MAX FER-WKTAG 19140 FR 13. 9.
MAX SO+FEITAG 13114 SO 20. 10.

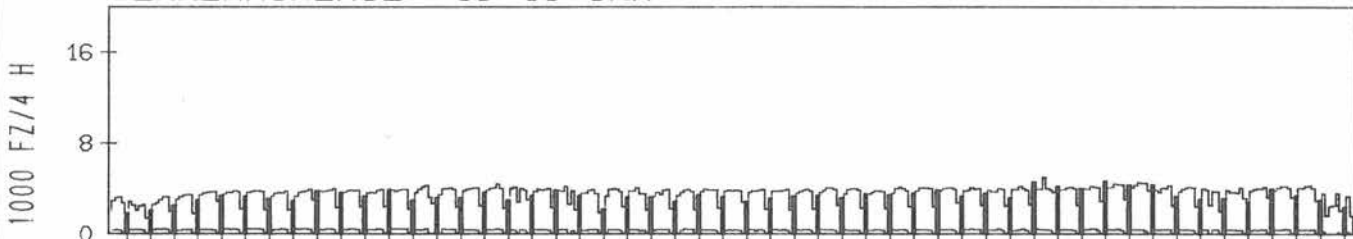
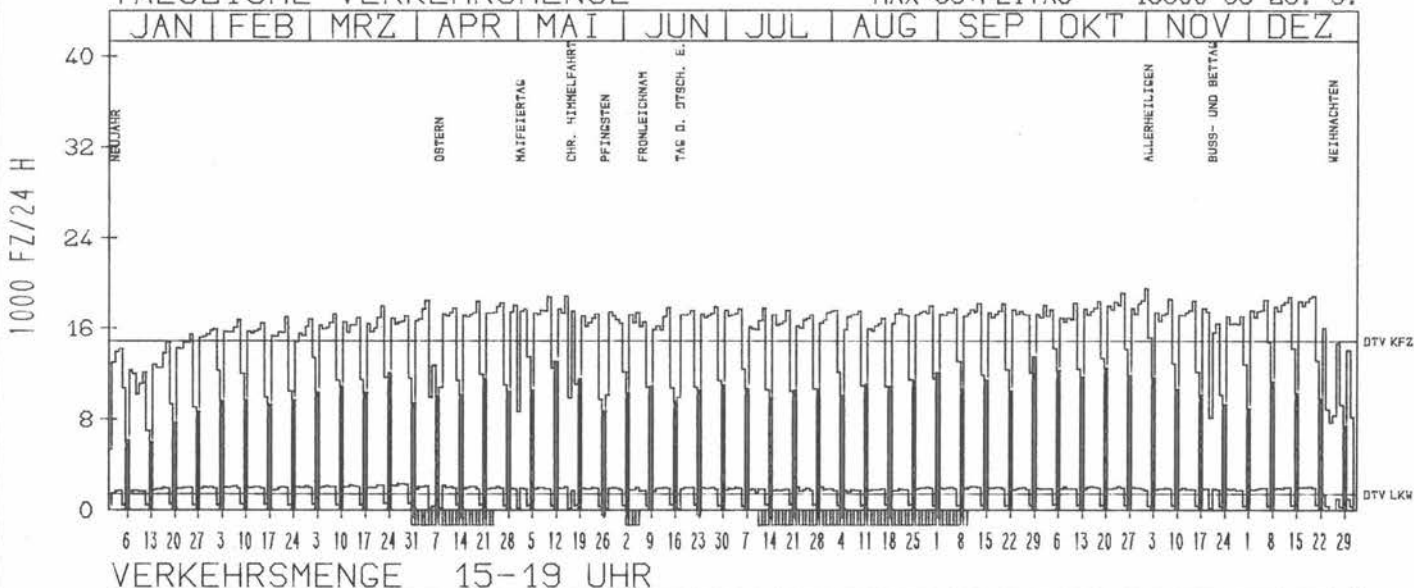
TAEGLICHE VERKEHRSMENGE



RICHTUNG OST

DTV KFZ 14892
DTV LKW 1416 = 9.51 %
MAX WERKTAG 19574 FR 1.11.
MAX FER-WKTAG 18241 FR 13. 9.
MAX SO+FEITAG 13500 SO 29. 9.

TAEGLICHE VERKEHRSMENGE



JAHRESGANGLINIEN 1985

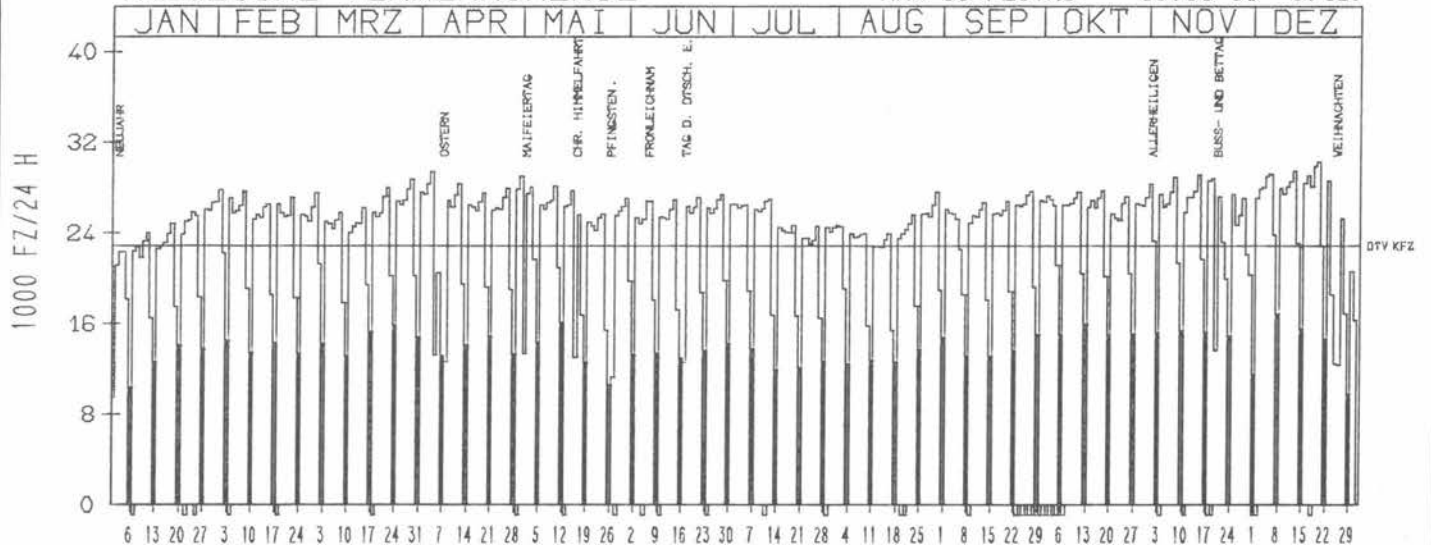
ZST: WANDSBEKER MARKTSTR.
NR.: 2426 2 203

LAND: HAMBURG
STRASSE: B 75
KM:
NETZKNOTEN: 2426 008
2426 004

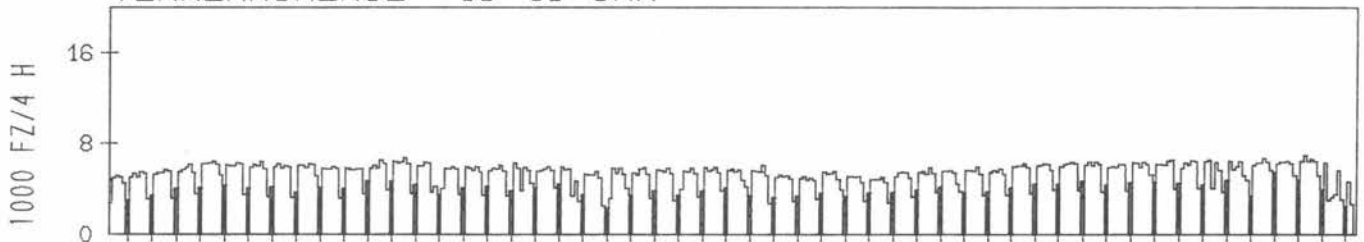
RICHTUNG WEST

DTV KFZ 22852
MAX WERKTAG 30235 FR 20. 12.
MAX FER-WKTAG 28571 MO 23. 12.
MAX SO+FEITAG 16786 SO 8. 12.

TAEGLICHE VERKEHRSMENGE



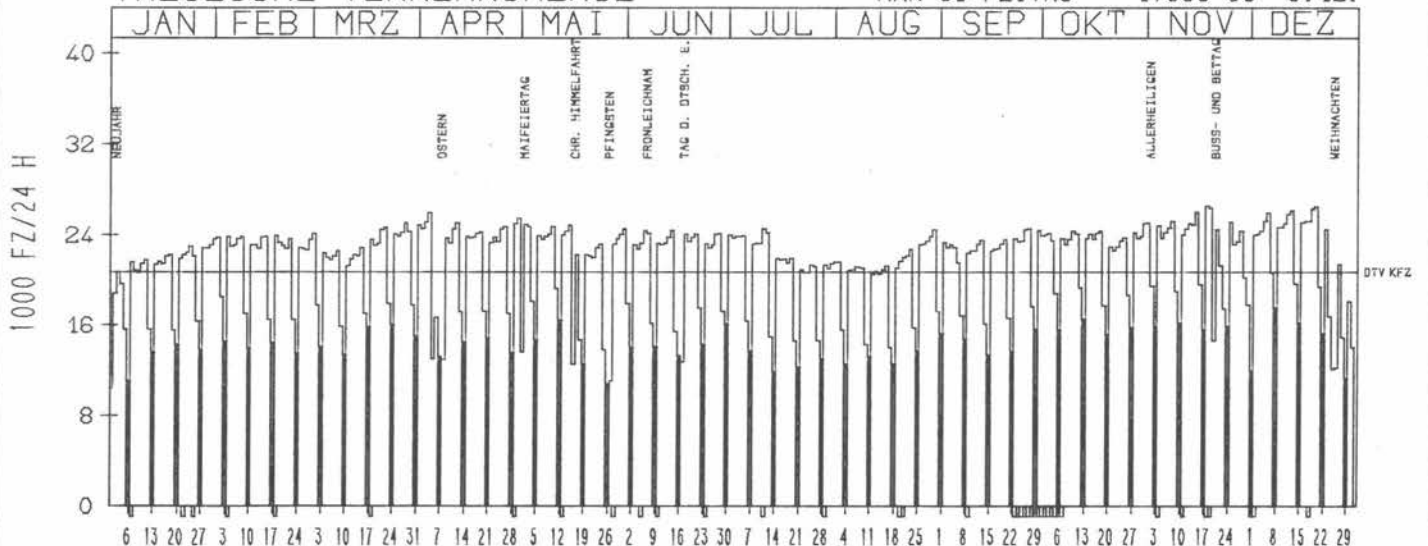
VERKEHRSMENGE 15-19 UHR



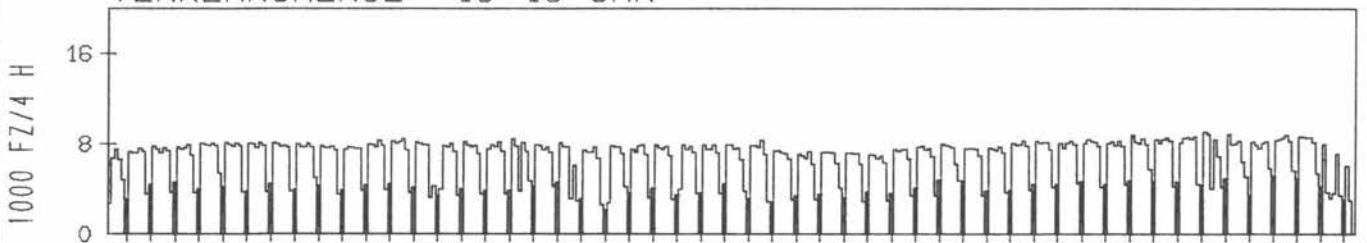
RICHTUNG OST

DTV KFZ 20766
MAX WERKTAG 26460 FR 20. 12.
MAX FER-WKTAG 24486 MO 23. 12.
MAX SO+FEITAG 17563 SO 8. 12.

TAEGLICHE VERKEHRSMENGE



VERKEHRSMENGE 15-19 UHR



JAHRESGANGLINIEN

1985

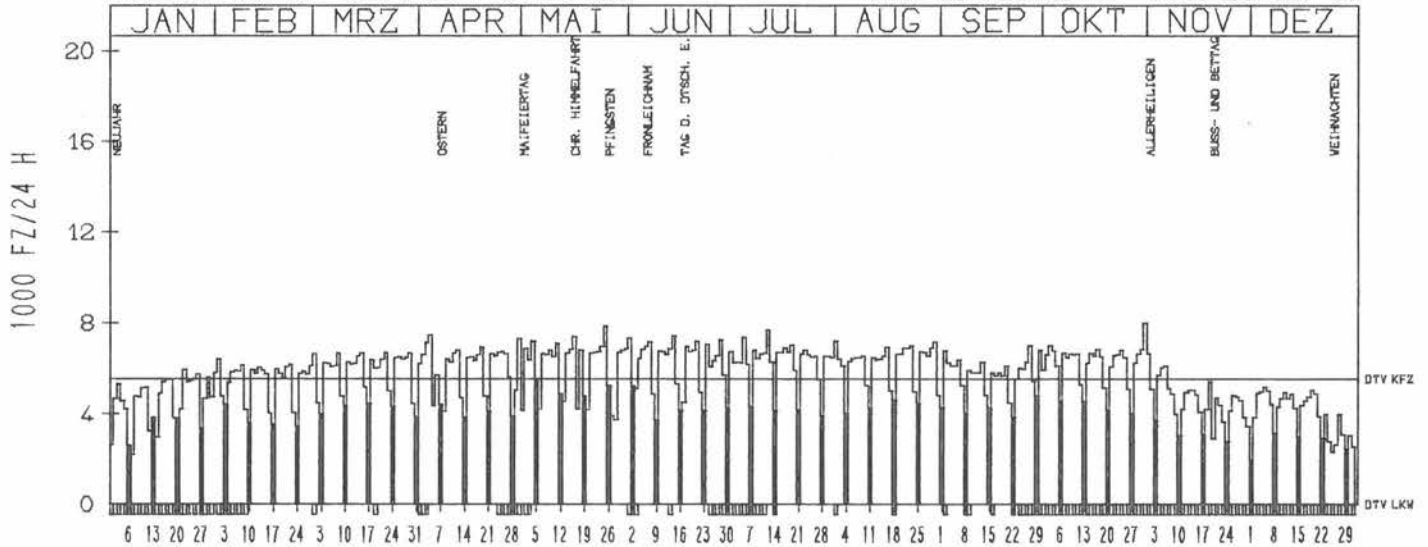
ZST: FLENSBURG SUED 3
 NR.: 1122 1 141

LAND: SCHLESWIG-HOLSTEIN
 STRASSE: B 76
 KM: 163.5
 NETZKNOTEN:

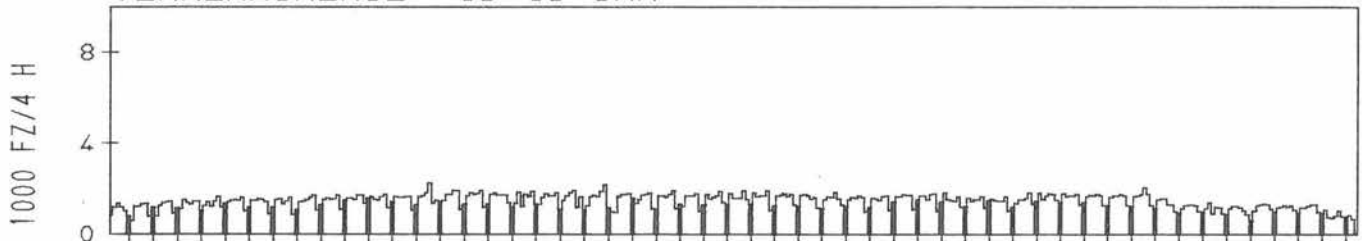
RICHTUNG NÖRD

DTV KFZ 5521
 DTV LKW 0 = 0.00 %
 MAX WERKTAG 7867 SA 25. 5.
 MAX FER-WKTAG 7702 FR 12. 7.
 MAX SO+FEITAG 7383 DO 16. 5.

TAEGLICHE VERKEHRSMENGE



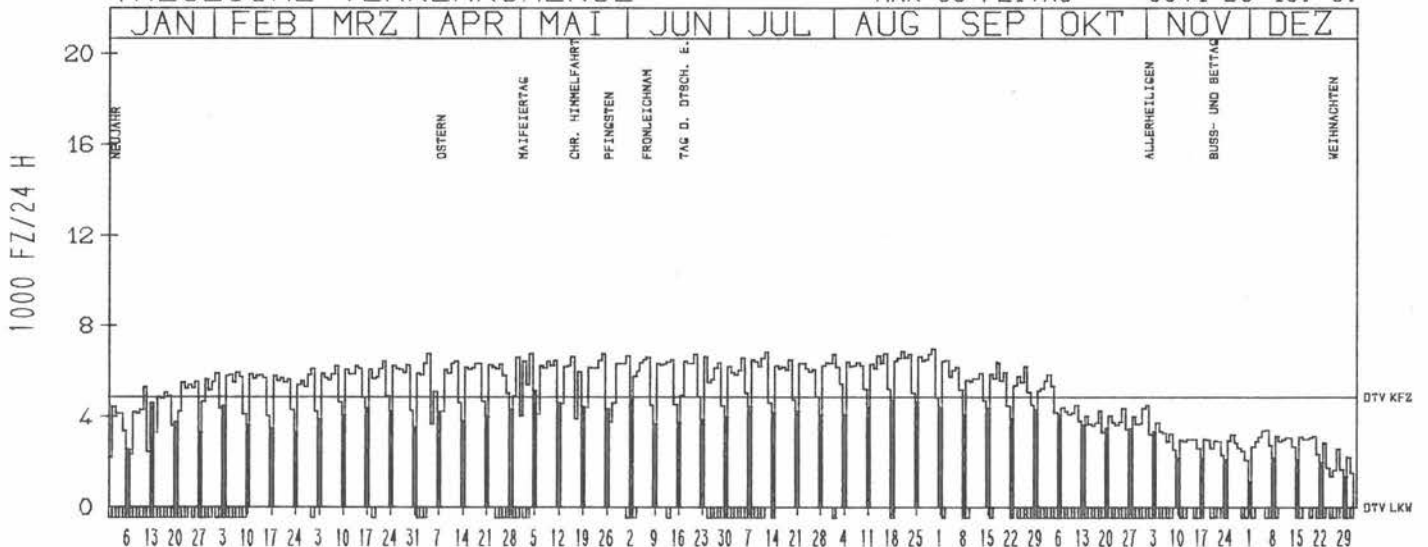
VERKEHRSMENGE 15-19 UHR



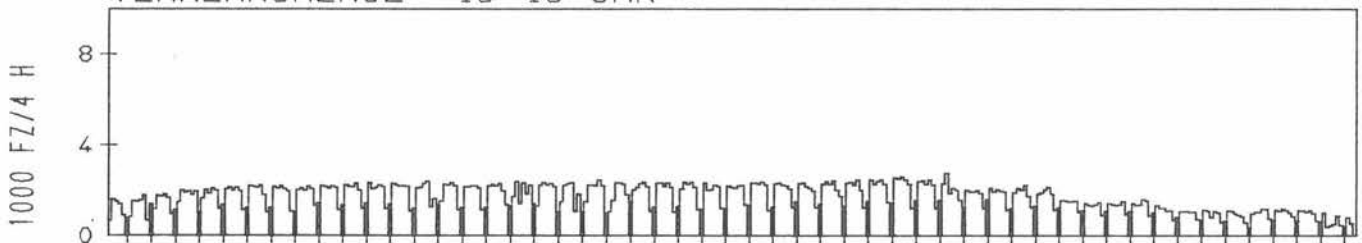
RICHTUNG SUED

DTV KFZ 4880
 DTV LKW 0 = 0.00 %
 MAX WERKTAG 6780 SA 4. 5.
 MAX FER-WKTAG 6989 FR 30. 8.
 MAX SO+FEITAG 6641 DO 16. 5.

TAEGLICHE VERKEHRSMENGE



VERKEHRSMENGE 15-19 UHR



JAHRESGANGLINIEN

1985

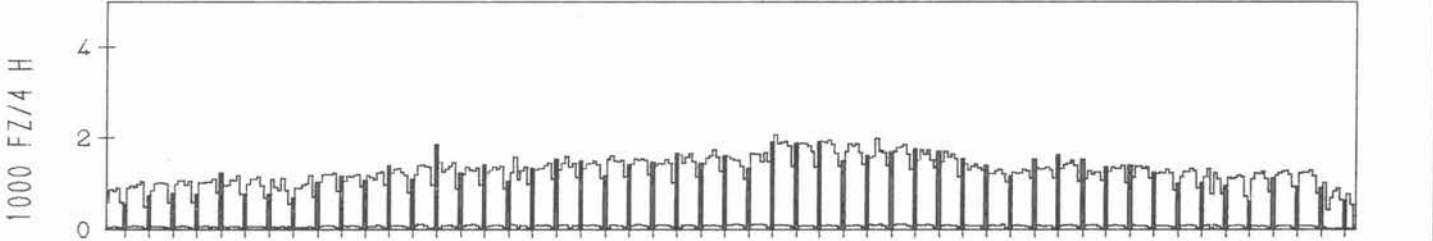
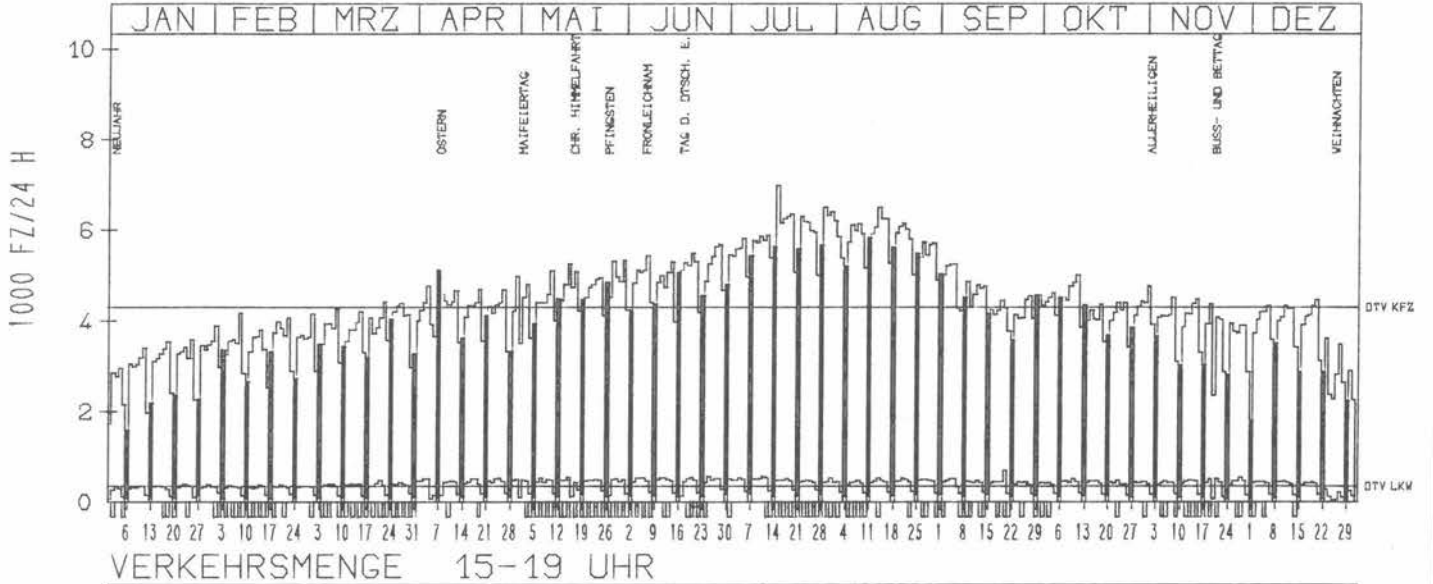
ZST: RÖBEL
NR.: 1829 1 149

LAND: SCHLESWIG-HOLSTEIN
STRASSE: B 76
KM: 48.3
NETZKNOTEN:

RICHTUNG SÜED

DTV KFZ 4299
DTV LKW 346 = 8.05 %
MAX WERKTAG 5431 FR 7. 6.
MAX FER-WKTAG 6321 DI 30. 7.
MAX SO+FEITAG 5827 SO 11. 8.

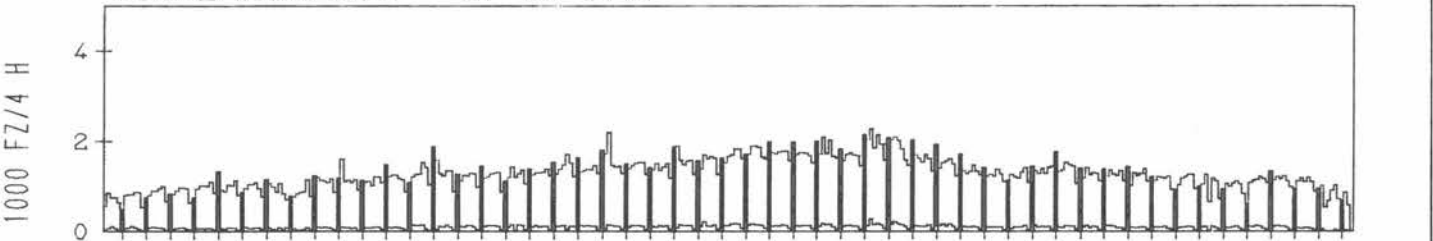
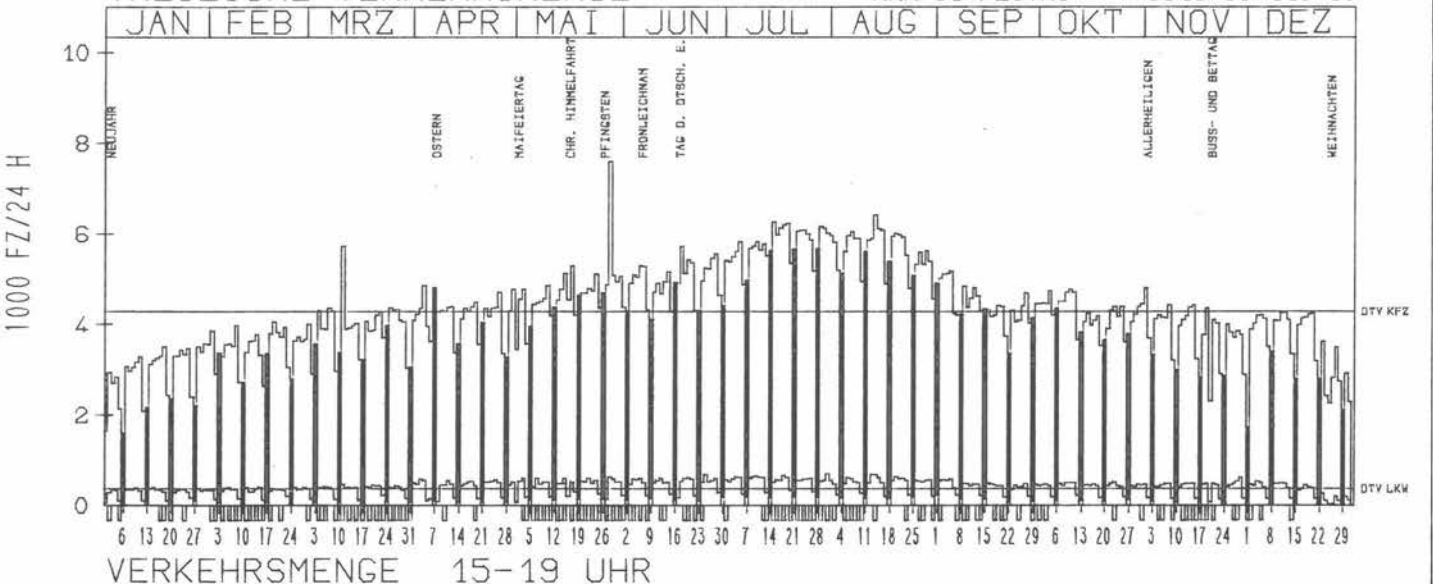
TAEGLICHE VERKEHRSMENGE



RICHTUNG NÖRD

DTV KFZ 4282
DTV LKW 373 = 8.71 %
MAX WERKTAG 5294 FR 7. 6.
MAX FER-WKTAG 6133 DI 30. 7.
MAX SO+FEITAG 5619 SO 11. 8.

TAEGLICHE VERKEHRSMENGE



JAHRESGANGLINIEN

1985

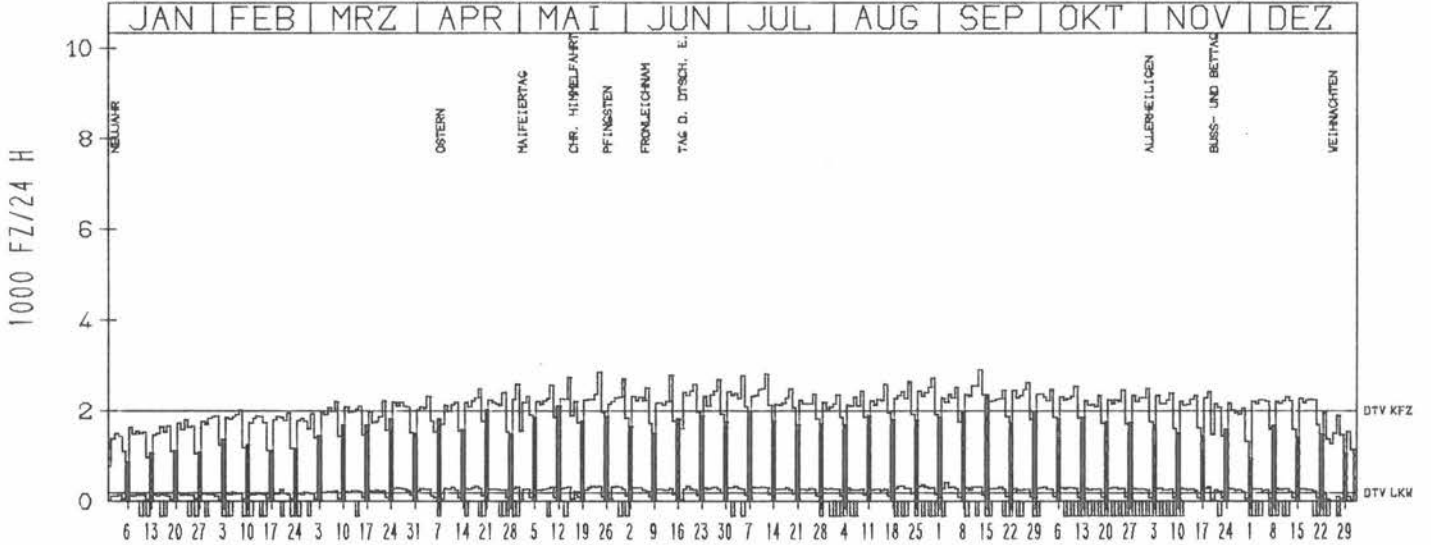
ZST: BLAUER LAPPEN
 NR.: 2023 1 146

LAND: SCHLESWIG-HOLSTEIN
 STRASSE: B 77
 KM: 62.7
 NETZKNOTEN:

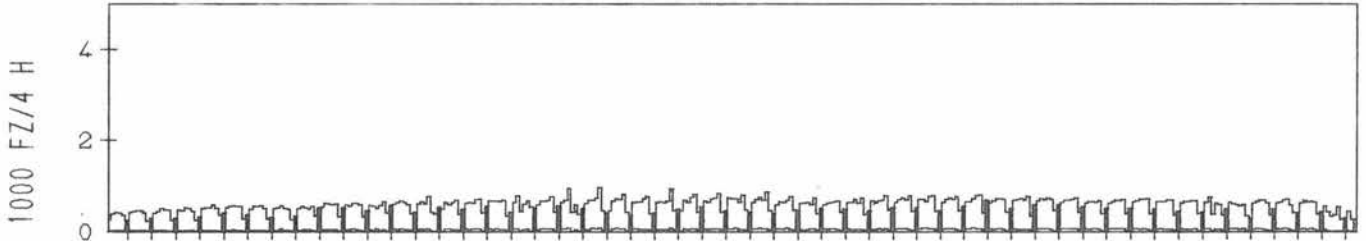
RICHTUNG NÖRD

DTV KFZ 1993
 DTV LKW 194 = 9.74 %
 MAX WERKTAG 2850 FR 24. 5.
 MAX FER-WKTAG 2894 FR 13. 9.
 MAX SO+FEITAG 2143 MO 27. 5.

TÄGLICHE VERKEHRSMENGE



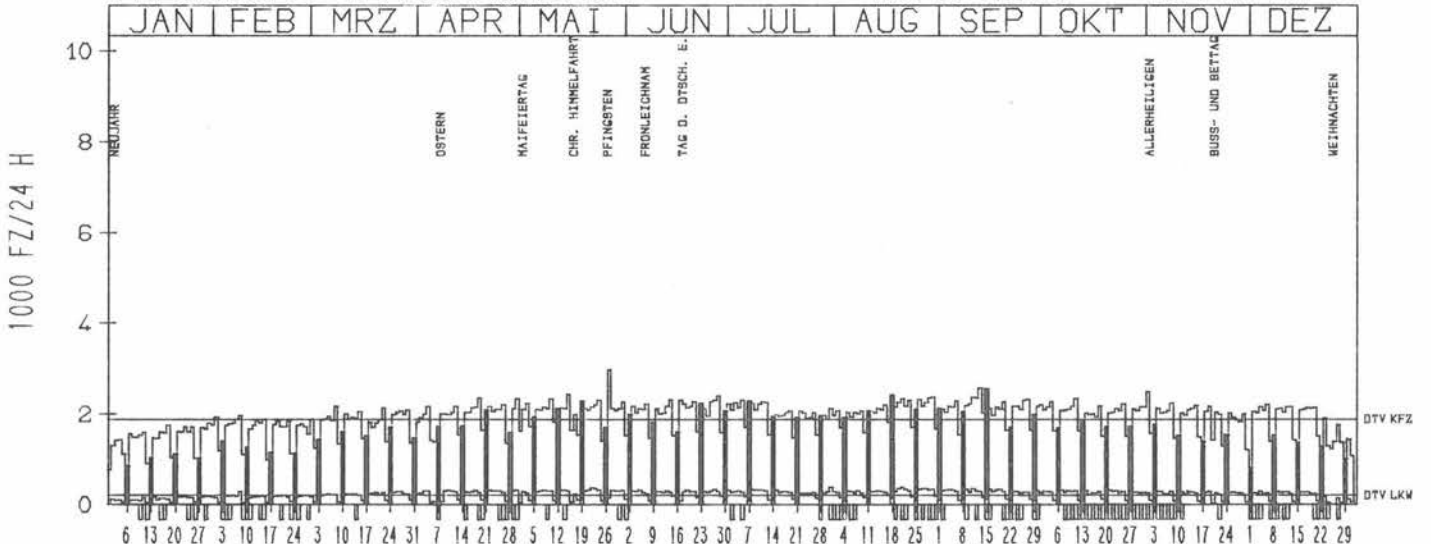
VERKEHRSMENGE 15-19 UHR



RICHTUNG SÜED

DTV KFZ 1889
 DTV LKW 205 = 10.87 %
 MAX WERKTAG 2434 MI 15. 5.
 MAX FER-WKTAG 2565 FR 13. 9.
 MAX SO+FEITAG 2977 MO 27. 5.

TÄGLICHE VERKEHRSMENGE



VERKEHRSMENGE 15-19 UHR



JAHRESGANGLINIEN 1985

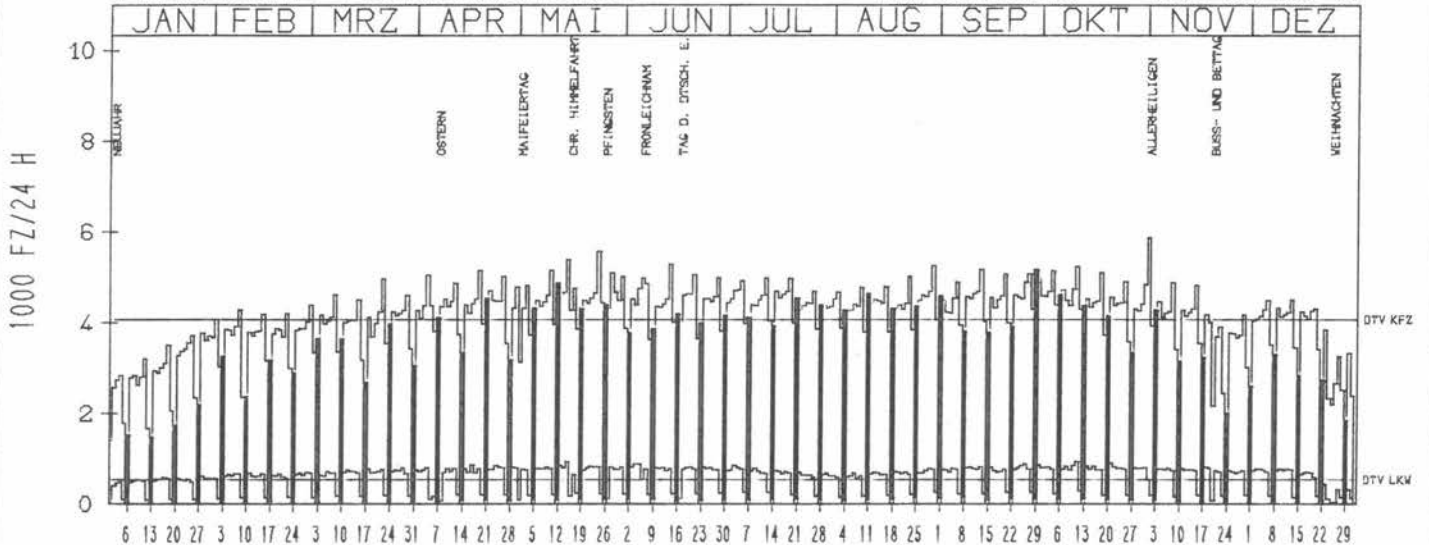
ZST: HESS. OLDENDORF
 NR.: 3720 3 331

LAND: NIEDERSACHSEN
 STRASSE: B 83
 KM: 7.6
 NETZKNOTEN:

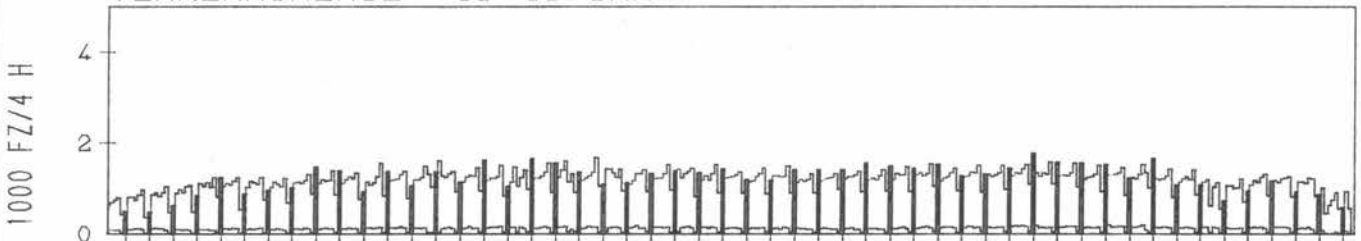
RICHTUNG OST

DTV KFZ 4060
 DTV LKW 528 = 13.01 %
 MAX WERKTAG 5863 FR 1.11.
 MAX FER-WKTAG 5289 FR 14. 6.
 MAX SO+FEITAG 5172 SO 29. 9.

TAEGLICHE VERKEHRSMENGE



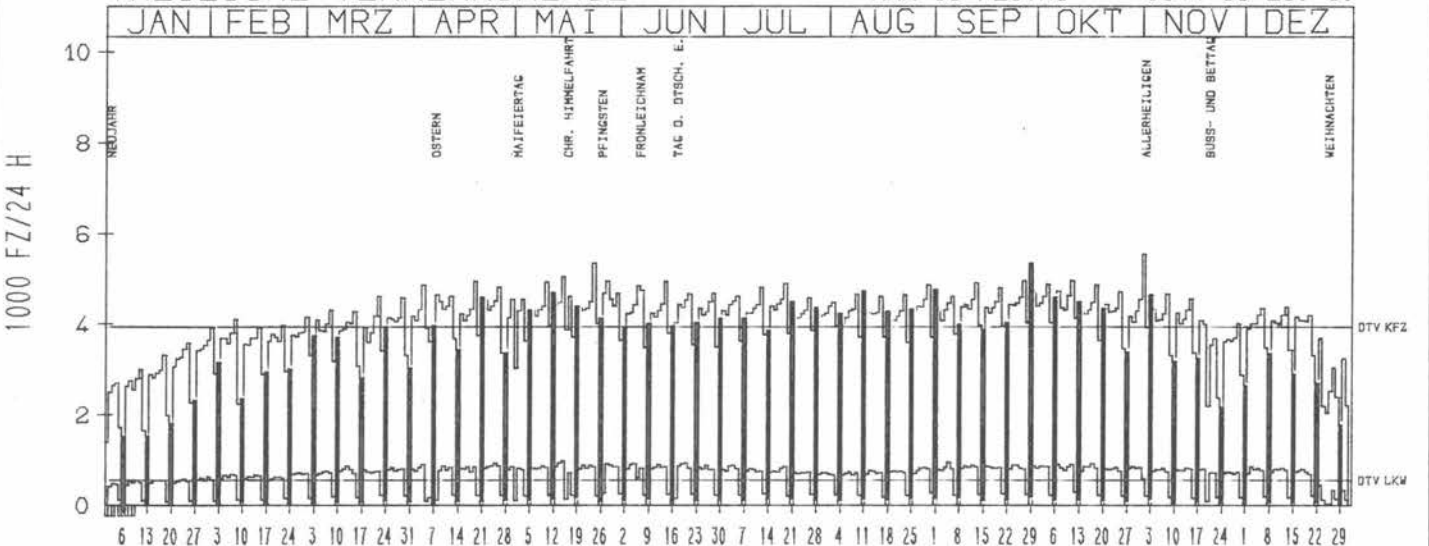
VERKEHRSMENGE 15-19 UHR



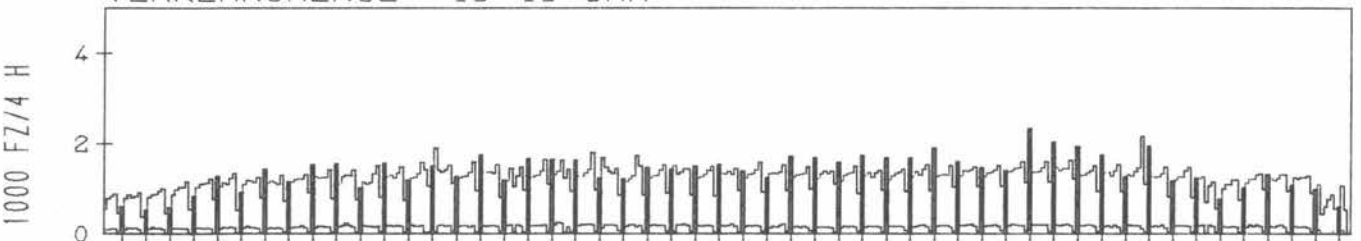
RICHTUNG WEST

DTV KFZ 3944
 DTV LKW 563 = 14.29 %
 MAX WERKTAG 5552 FR 1.11.
 MAX FER-WKTAG 4955 DI 28. 5.
 MAX SO+FEITAG 5344 SO 29. 9.

TAEGLICHE VERKEHRSMENGE



VERKEHRSMENGE 15-19 UHR



JAHRESGANGLINIEN

1985

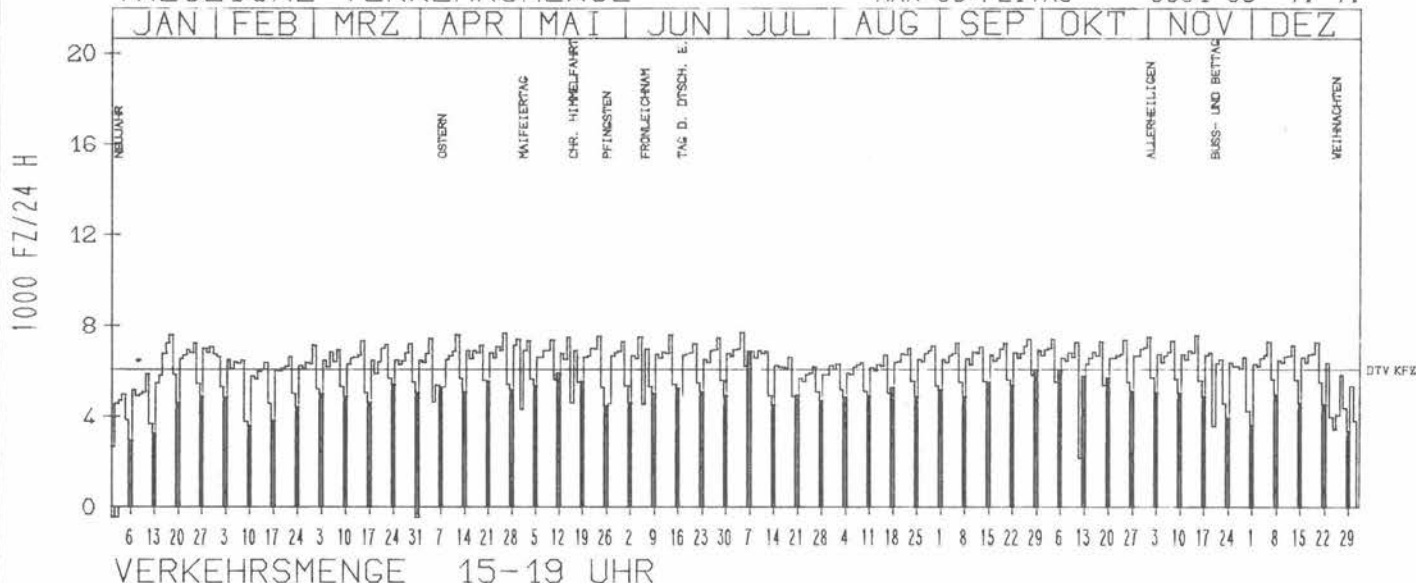
ZST: BEBRA
 NR.: 5024 6 493 (0403)

LAND: HESSEN
 STRASSE: B 83
 KM: 53.8
 NETZKNOTEN: 5024 027
 5024 007

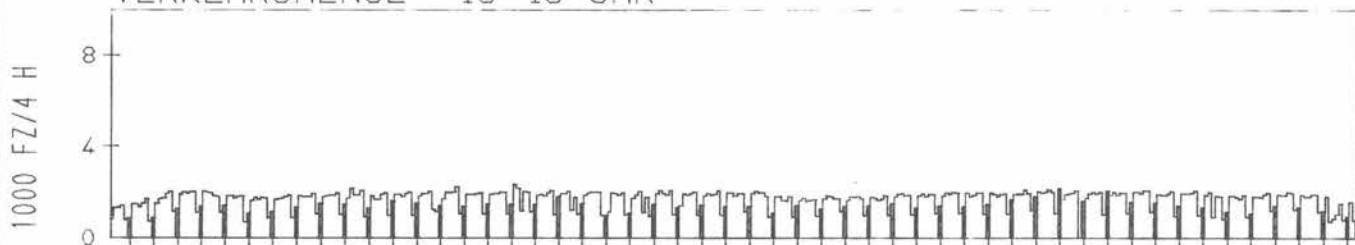
RICHTUNG NÖRD

DTV KFZ 6075
 MAX WERKTAG 7670 FR 26. 4.
 MAX FER-WKTAG 7692 FR 5. 7.
 MAX SO+FEITAG 6851 SO 7. 7.

TÄGLICHE VERKEHRSMENGE



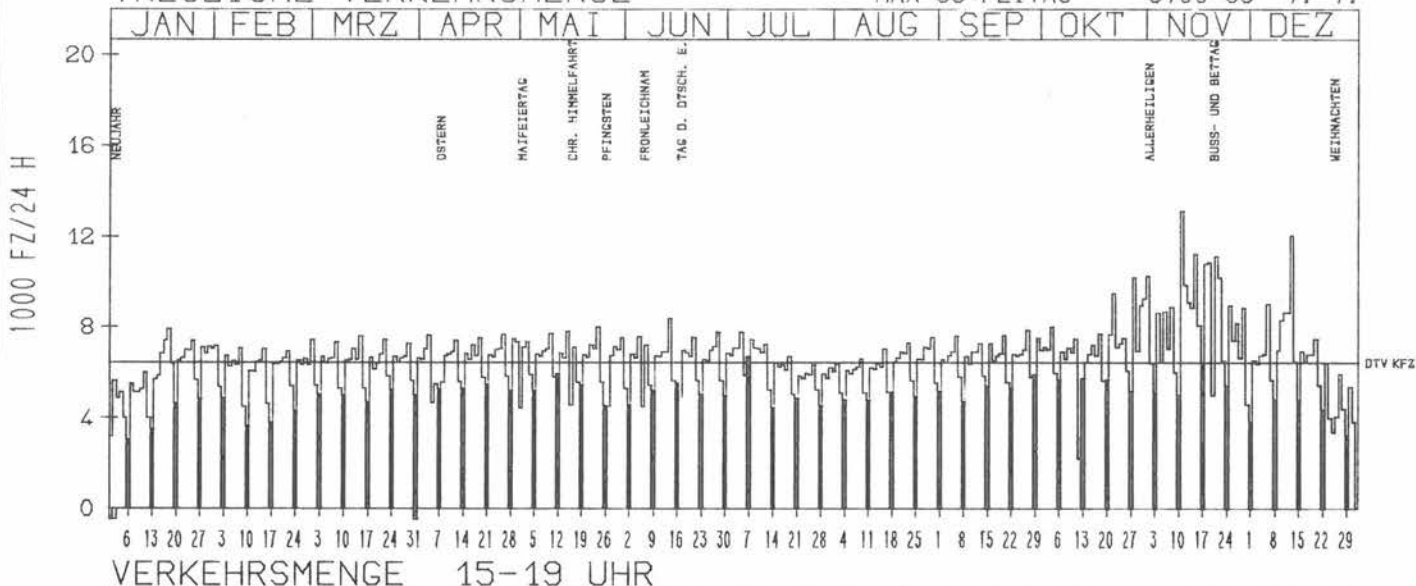
VERKEHRSMENGE 15-19 UHR



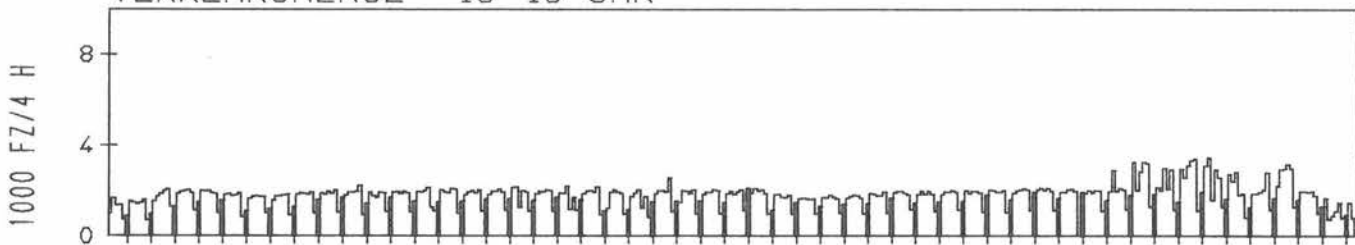
RICHTUNG SÜED

DTV KFZ 6452
 MAX WERKTAG 13129 MO 11. 11.
 MAX FER-WKTAG 8385 FR 14. 6.
 MAX SO+FEITAG 6700 SO 7. 7.

TÄGLICHE VERKEHRSMENGE



VERKEHRSMENGE 15-19 UHR



JAHRESGANGLINIEN 1985

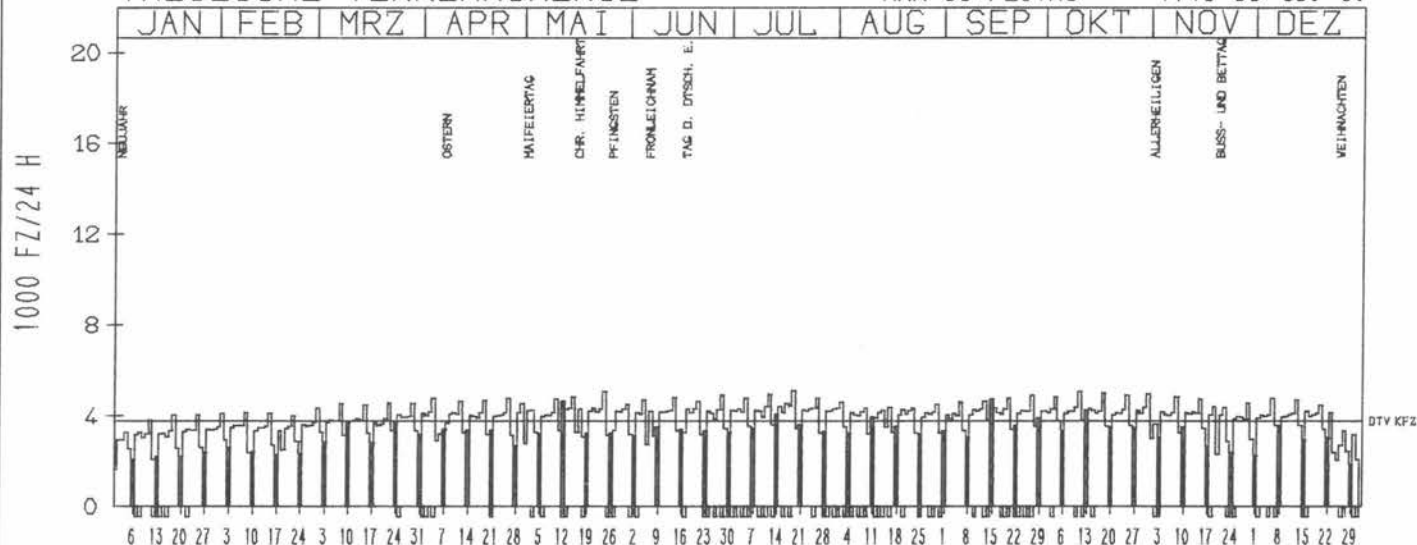
ZST: ZETTLITZ (OST)
 NR.: 5833 9 572

LAND: BAYERN
 STRASSE: B 173
 KM: 43.8
 NETZKNOTEN: 5833 005
 5833 007

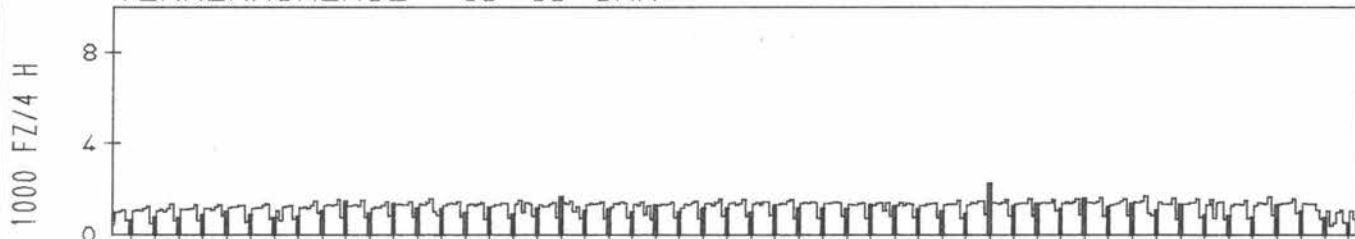
RICHTUNG OST

DTV KFZ 3784
 MAX WERKTAG 5076 FR 11. 10.
 MAX FER-WKTAG 5112 FR 19. 7.
 MAX SO+FEITAG 4740 SO 15. 9.

TAEGLICHE VERKEHRSMENGE



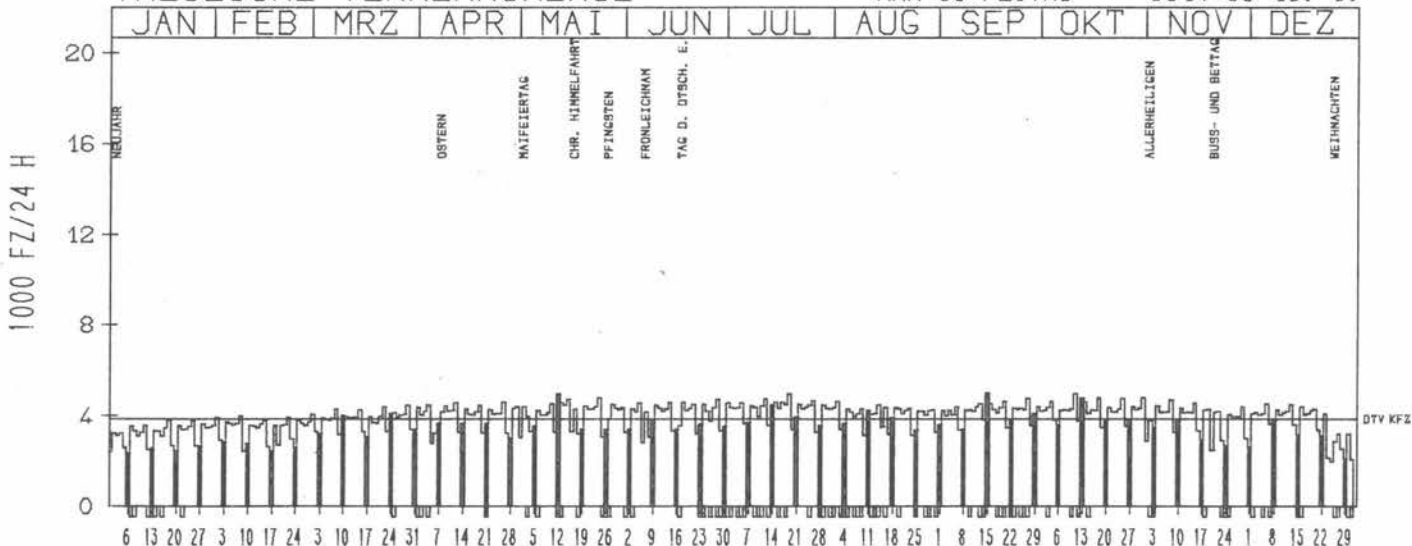
VERKEHRSMENGE 15-19 UHR



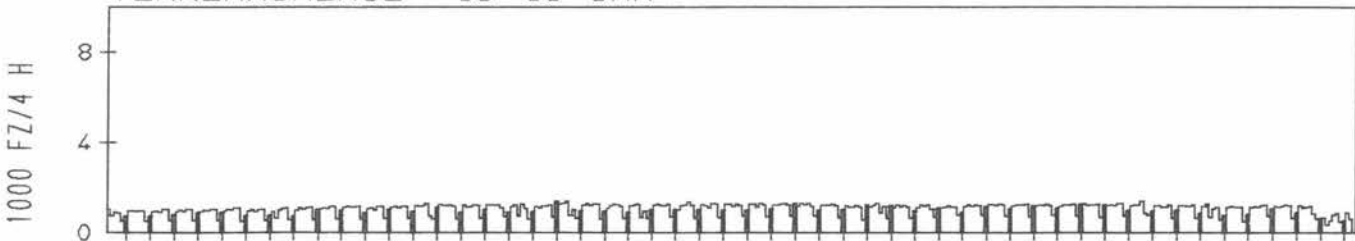
RICHTUNG WEST

DTV KFZ 3881
 MAX WERKTAG 4964 FR 11. 10.
 MAX FER-WKTAG 4983 FR 19. 7.
 MAX SO+FEITAG 5014 SO 15. 9.

TAEGLICHE VERKEHRSMENGE



VERKEHRSMENGE 15-19 UHR



JAHRESGANGLINIEN

1985

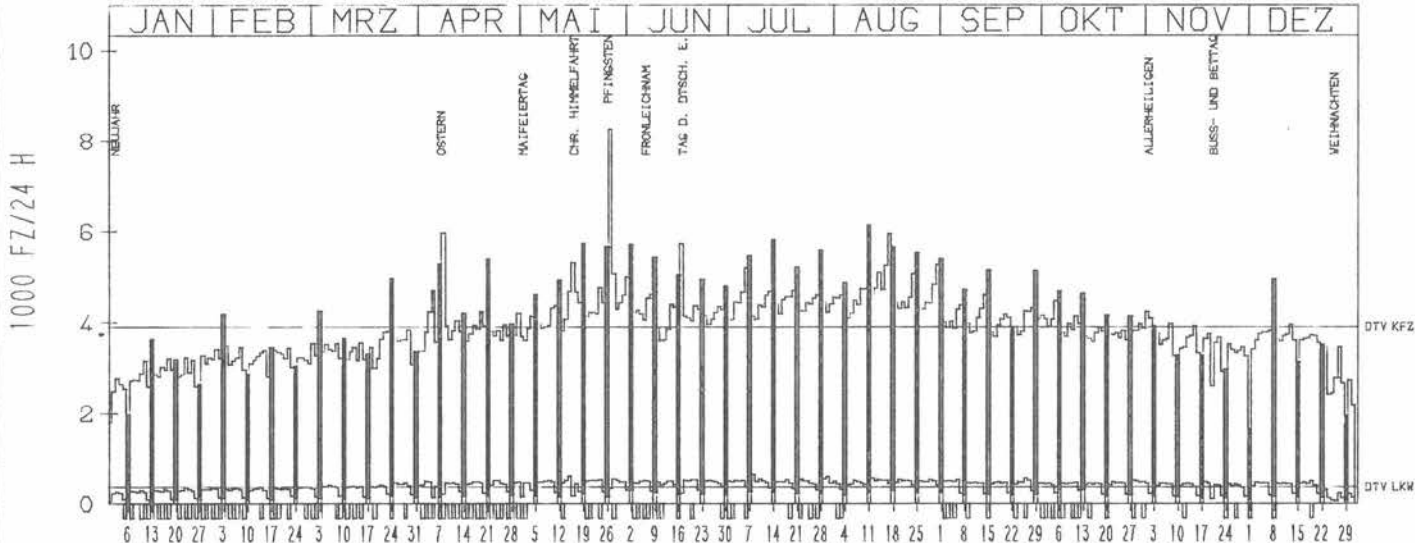
ZST: GRÖSS-GRÖNAU
NR.: 2130 1 142

LAND: SCHLESWIG-HOLSTEIN
STRASSE: B 207
KM: 12.9
NETZKNOTEN:

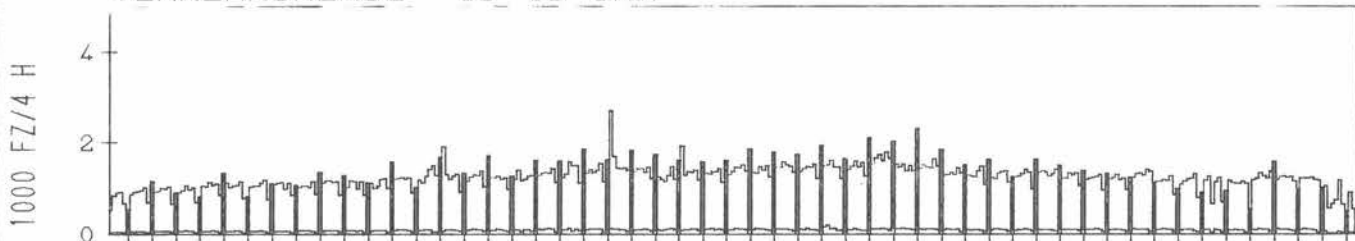
RICHTUNG NÖRD

DTV KFZ 3905
DTV LKW 364 = 9.33 %
MAX WERKTAG 4991 SA 1. 6.
MAX FER-WKTAG 5944 SA 17. 8.
MAX SO+FEITAG 8265 MO 27. 5.

TÄGLICHE VERKEHRSMENGE



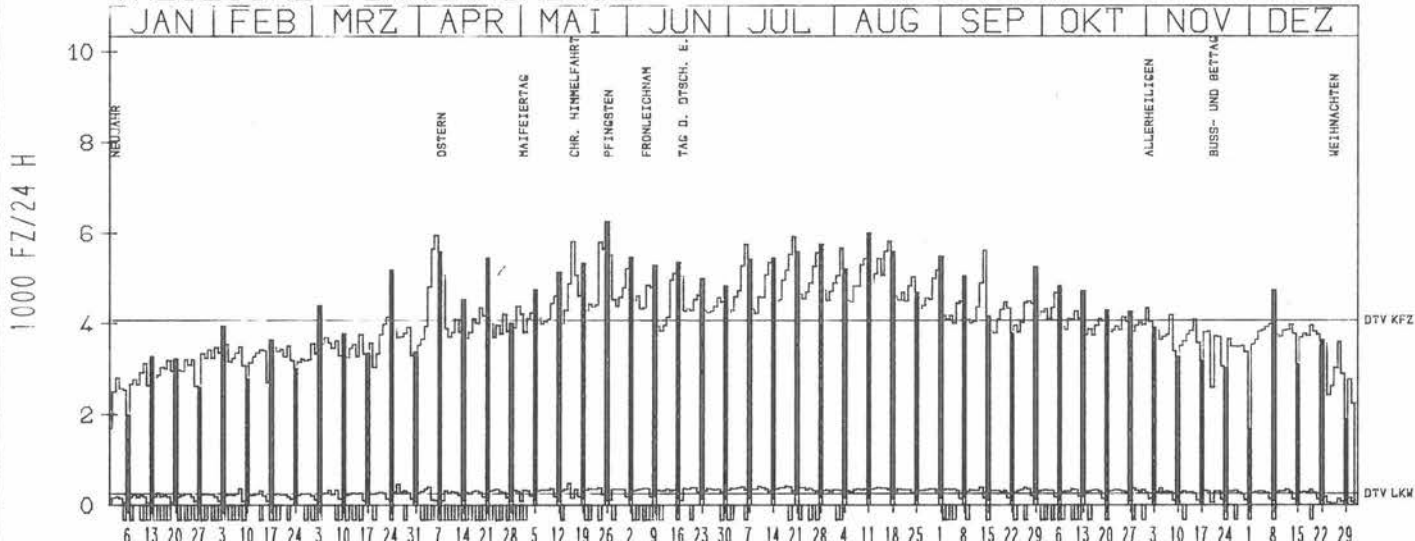
VERKEHRSMENGE 15-19 UHR



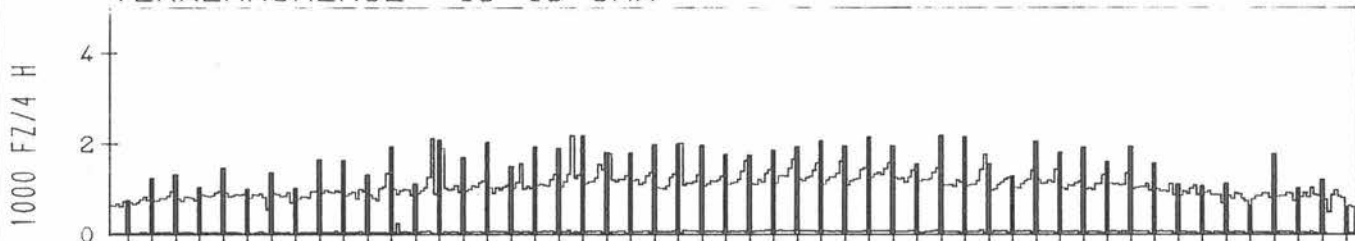
RICHTUNG SÜED

DTV KFZ 4067
DTV LKW 255 = 6.27 %
MAX WERKTAG 5656 SA 25. 5.
MAX FER-WKTAG 5946 SA 6. 4.
MAX SO+FEITAG 6252 SO 26. 5.

TÄGLICHE VERKEHRSMENGE



VERKEHRSMENGE 15-19 UHR



JAHRESGANGLINIEN 1985

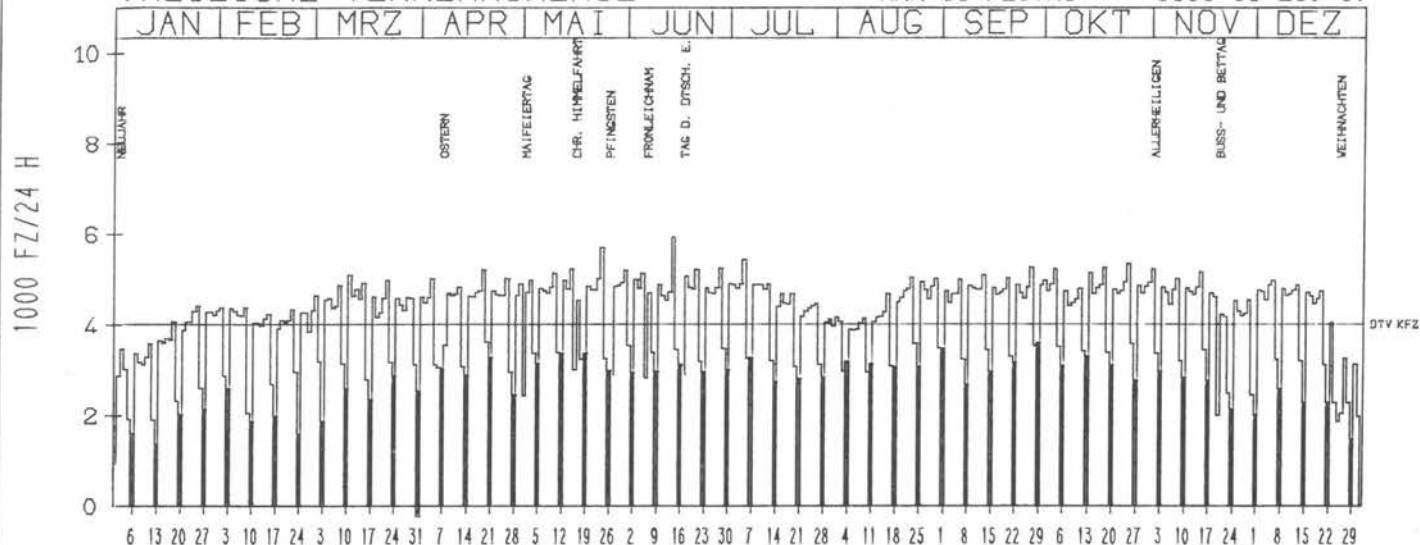
ZST: MELSUNGEN
NR.: 4823 6 390 (0310)

LAND: HESSEN
STRASSE: B 253
KM:
NETZKNOTEN: 4823 015
4823 013

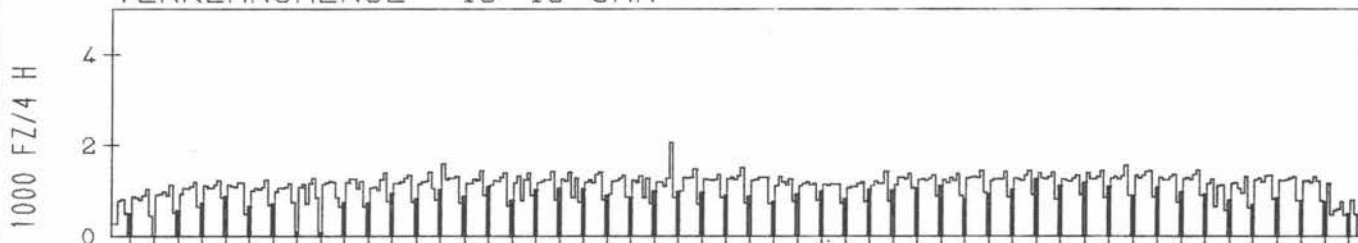
RICHTUNG WEST

DTV KFZ 4018
MAX WERKTAG 5698 FR 24. 5.
MAX FER-WKTAG 5938 FR 14. 6.
MAX SO+FEITAG 3605 SO 29. 9.

TAEGLICHE VERKEHRSMENGE



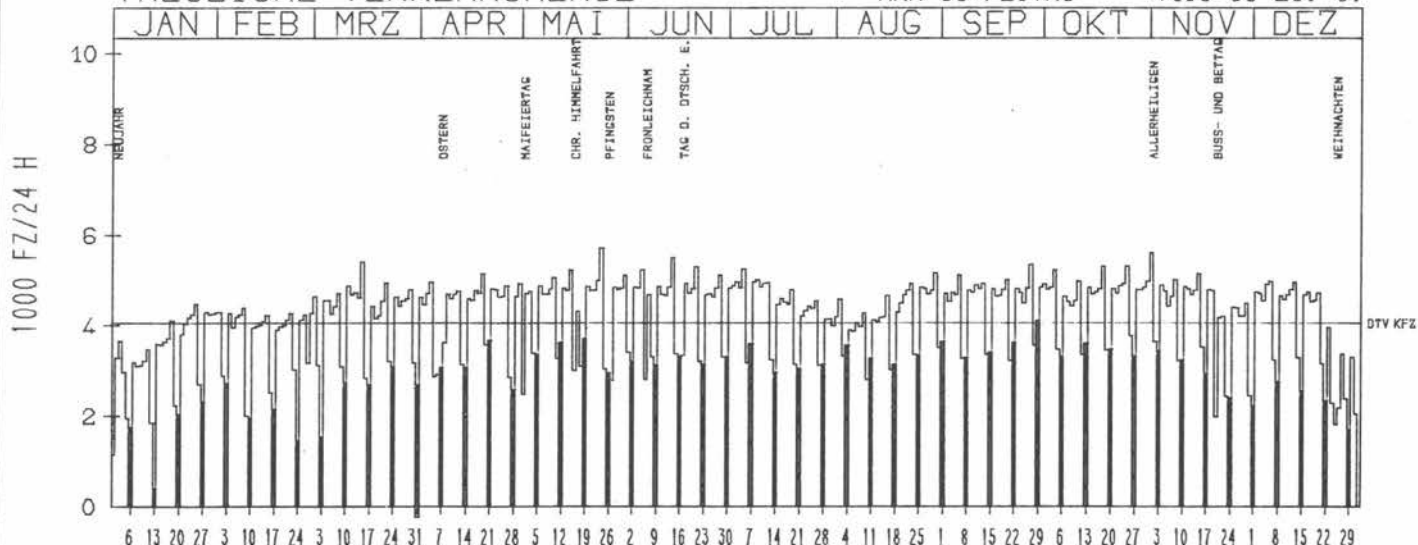
VERKEHRSMENGE 15-19 UHR



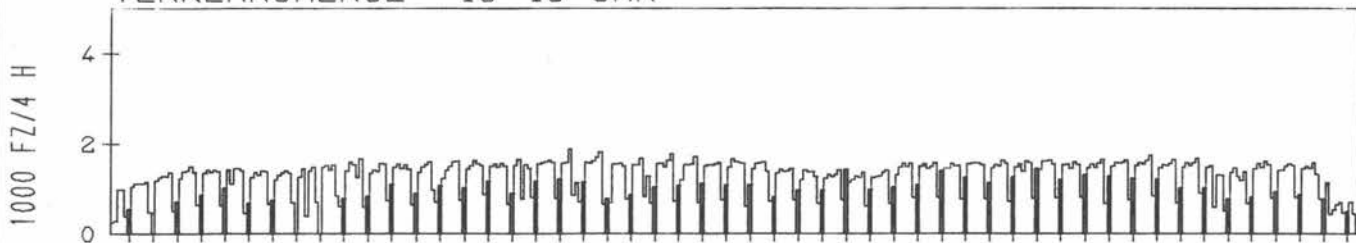
RICHTUNG OST

DTV KFZ 4045
MAX WERKTAG 5717 FR 24. 5.
MAX FER-WKTAG 5495 FR 14. 6.
MAX SO+FEITAG 4106 SO 29. 9.

TAEGLICHE VERKEHRSMENGE



VERKEHRSMENGE 15-19 UHR



JAHRESGANGLINIEN

1985

ZST: HOENNINGEN

LAND:
STRASSE
KM:
NETZKNOTEN:

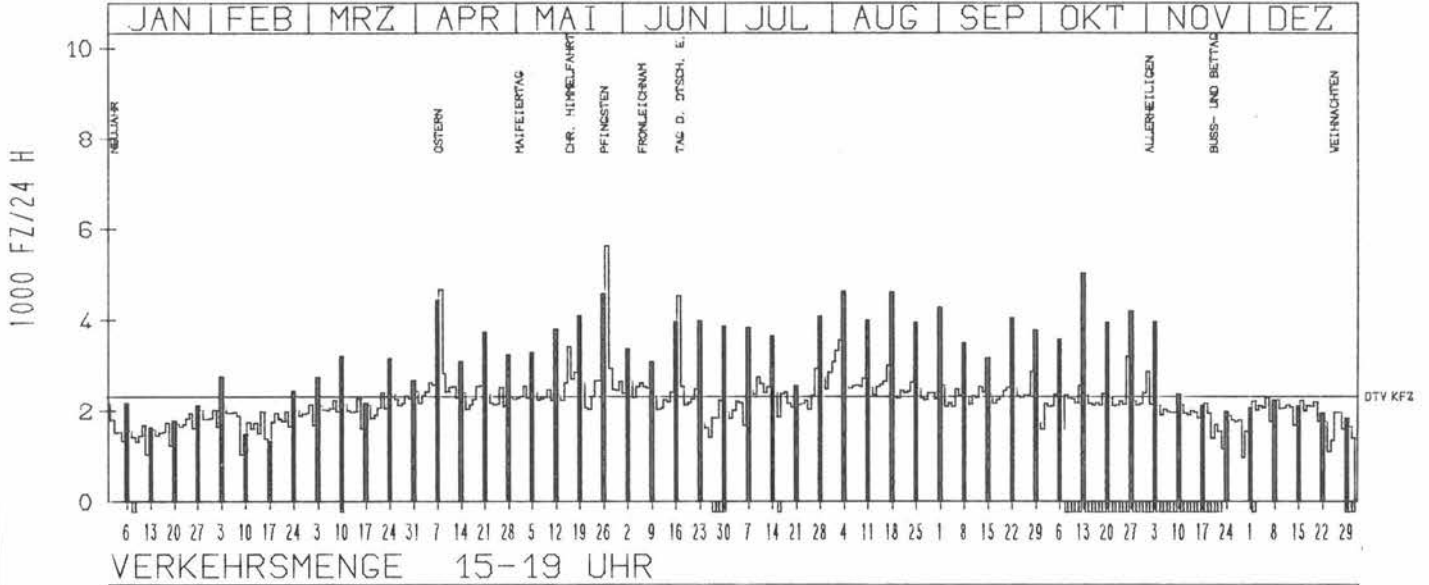
RHEINLAND-PFALZ
B 257

NR.: 5507 7 050

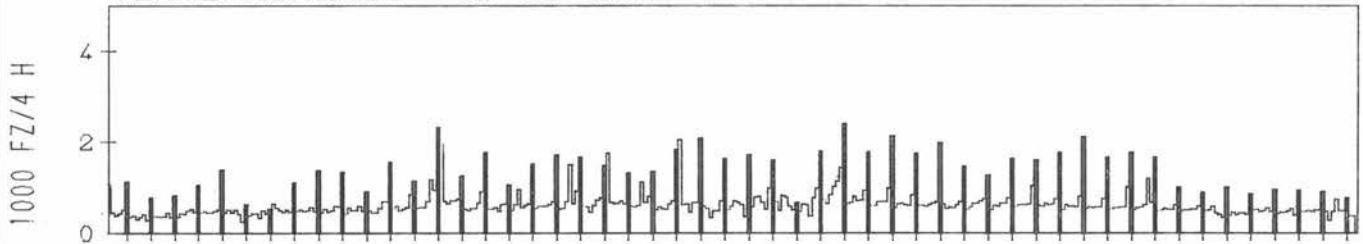
RICHTUNG NORD

DTV KFZ	2322
MAX WERKTAG	2862 SA 28. 9.
MAX FER-WKTAG	3564 SA 3. 8.
MAX SO+FEITAG	5632 MO 27. 5.

TAEGLICHE VERKEHRSMENGE



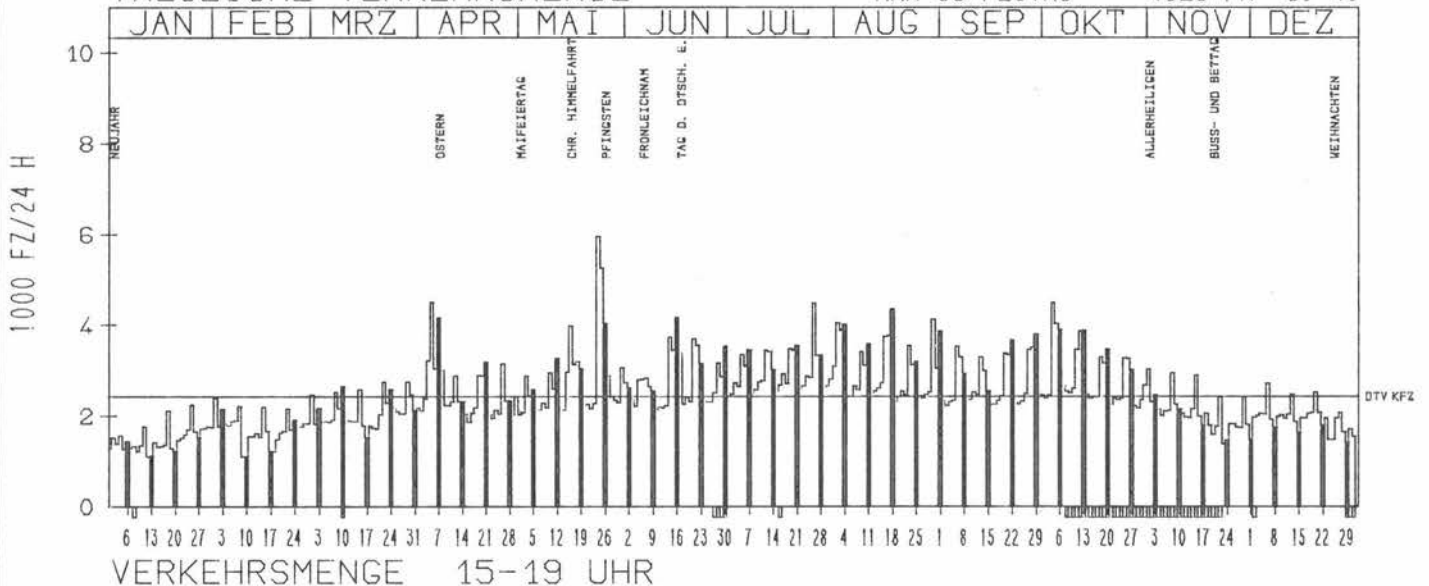
VERKEHRSMENGE 15-19 UHR



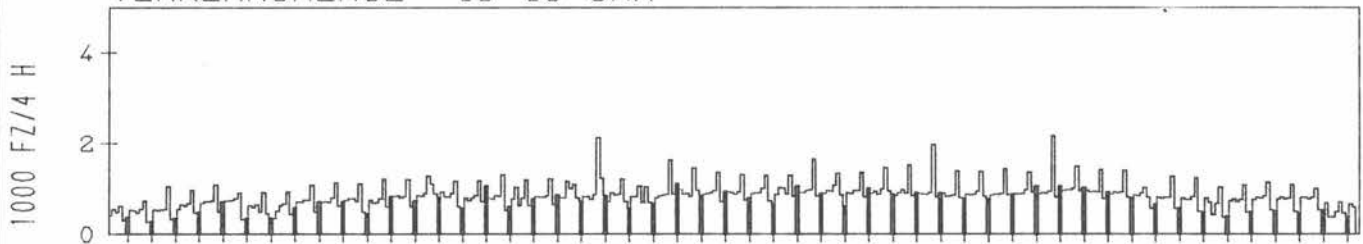
RICHTUNG SUED

DTV KFZ	2443
MAX WERKTAG	5976 FR 24. 5.
MAX FER-WKTAG	5274 SA 25. 5.
MAX SO+FEITAG	4526 FR 5. 4.

TAEGLICHE VERKEHRSMENGE



VERKEHRSMENGE 15-19 UHR



JAHRESGANGLINIEN 1985

ZST: ZERRMUELLEN

LAND: RHEINLAND-PFALZ
STRASSE: B 257

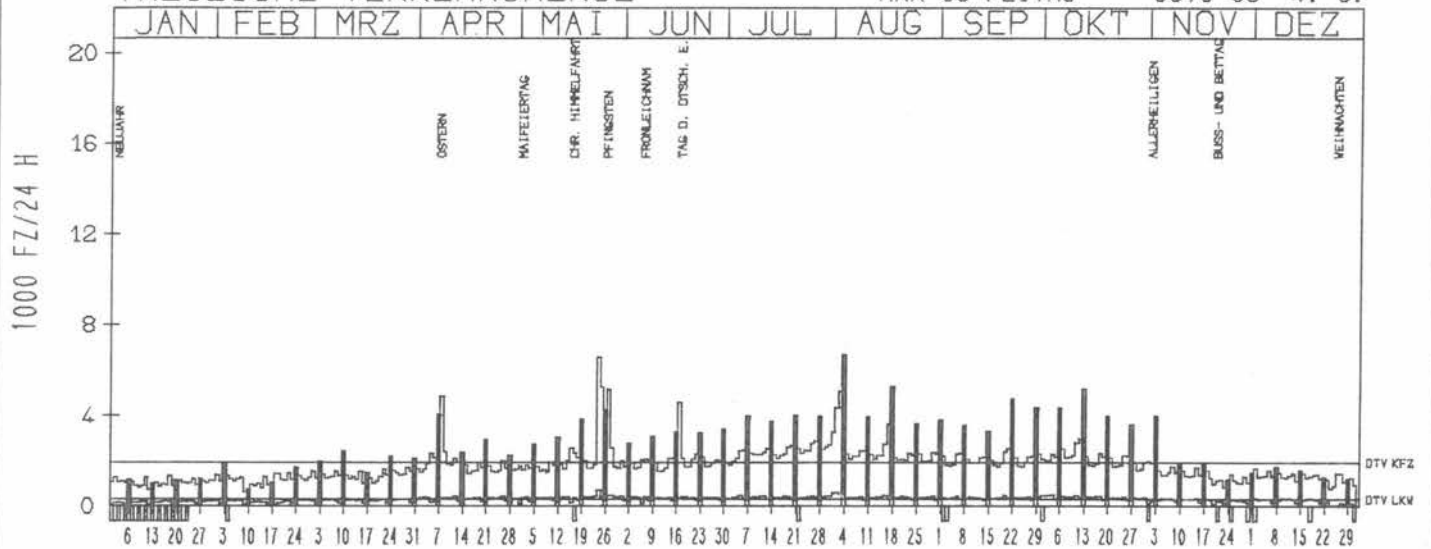
NR.: 5607 7 044

KM: NETZKNOTEN: 5607 024
5707 055


RICHTUNG NÖRD

DTV KFZ 1945
DTV LKW 291 = 14.97 %
MAX WERKTAG 6573 FR 24. 5.
MAX FER-WKTAG 5234 SA 25. 5.
MAX SO+FEITAG 6670 SO 4. 8.

TAEGLICHE VERKEHRSMENGE



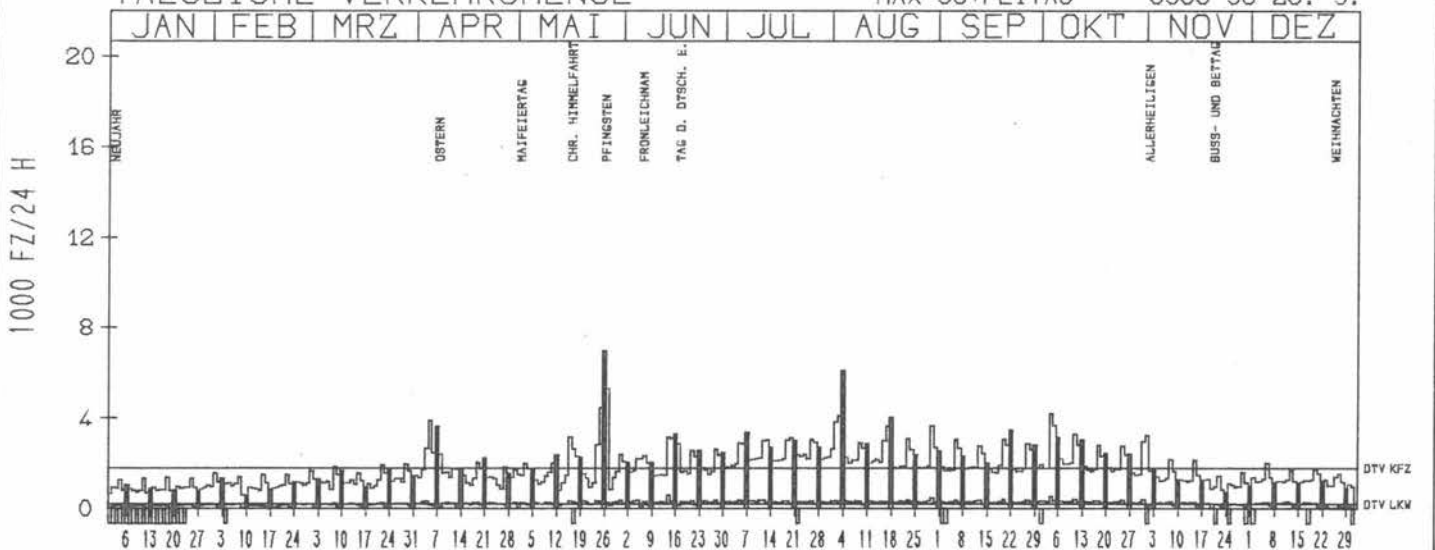
VERKEHRSMENGE 15-19 UHR




RICHTUNG SÜED

DTV KFZ 1801
DTV LKW 224 = 12.44 %
MAX WERKTAG 4202 FR 4. 10.
MAX FER-WKTAG 4471 SA 25. 5.
MAX SO+FEITAG 6963 SO 26. 5.

TAEGLICHE VERKEHRSMENGE



VERKEHRSMENGE 15-19 UHR



JAHRESGANGLINIEN 1985

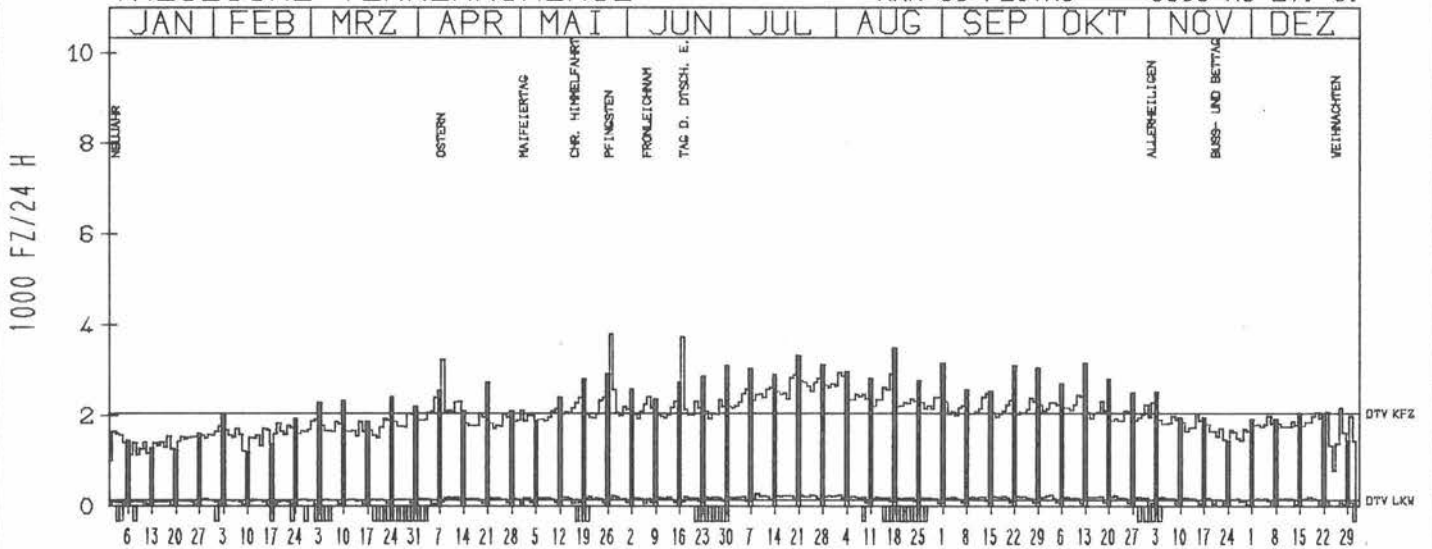
ZST: ALSDÖRF
 NR.: 6104 7 139 (7039)

LAND: RHEINLAND-PFALZ
 STRASSE: B 257
 KM: 10.6
 NETZKNOTEN: 6104 030
 6004 043

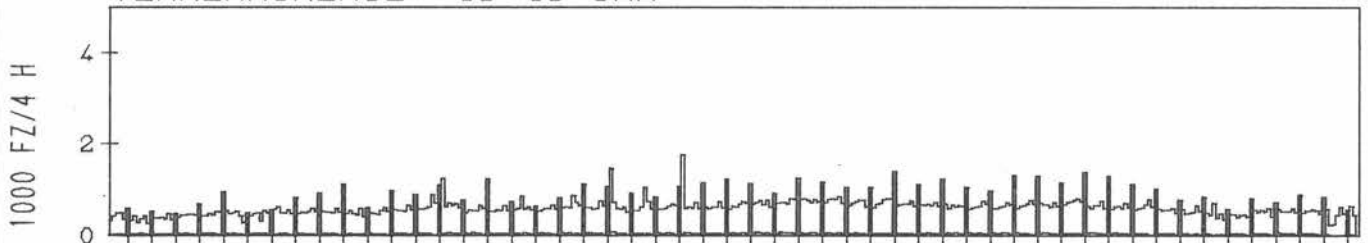
RICHTUNG SUED

DTV KFZ 2051
 DTV LKW 139 = 6.76 %
 MAX WERKTAG 2451 FR 11.10.
 MAX FER-WKTAG 2945 FR 2. 8.
 MAX SO+FEITAG 3803 MO 27. 5.

TAEGLICHE VERKEHRSMENGE



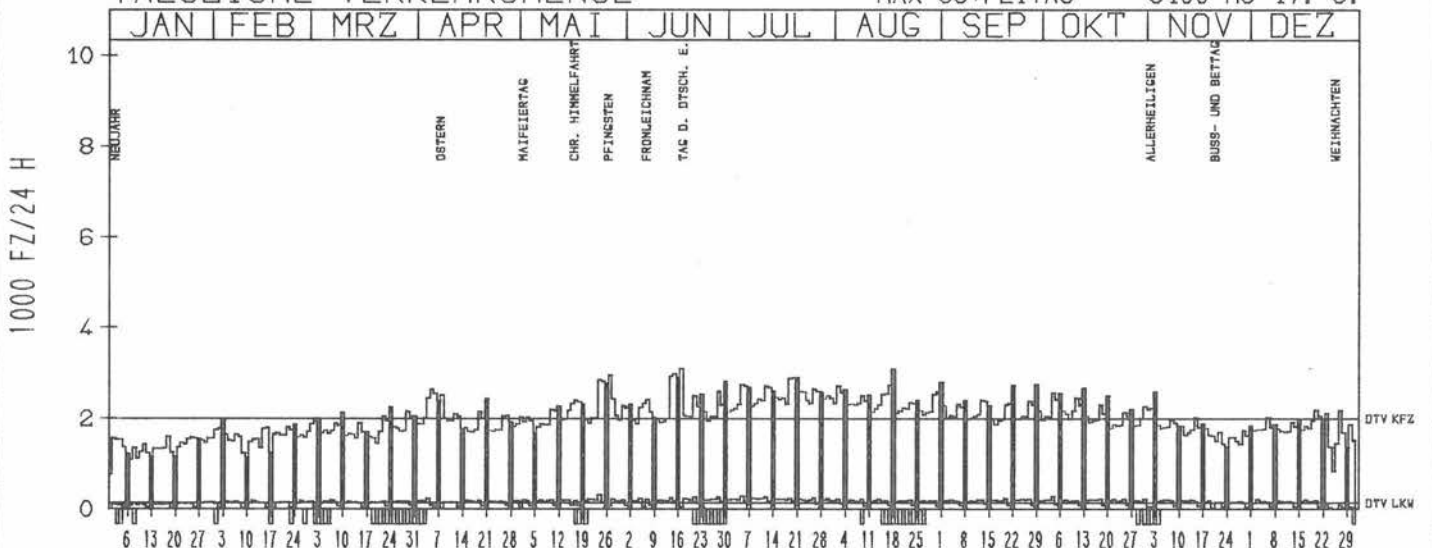
VERKEHRSMENGE 15-19 UHR



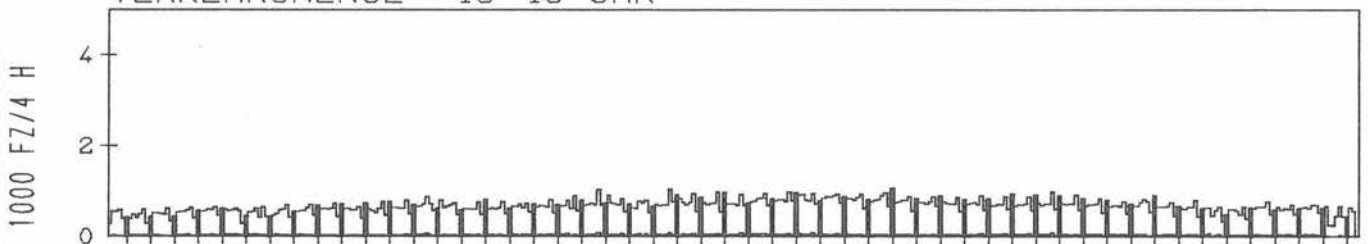
RICHTUNG NÖRD

DTV KFZ 2011
 DTV LKW 143 = 7.10 %
 MAX WERKTAG 2848 FR 24. 5.
 MAX FER-WKTAG 2991 SA 15. 6.
 MAX SO+FEITAG 3100 MO 17. 6.

TAEGLICHE VERKEHRSMENGE



VERKEHRSMENGE 15-19 UHR



JAHRESGANGLINIEN 1985

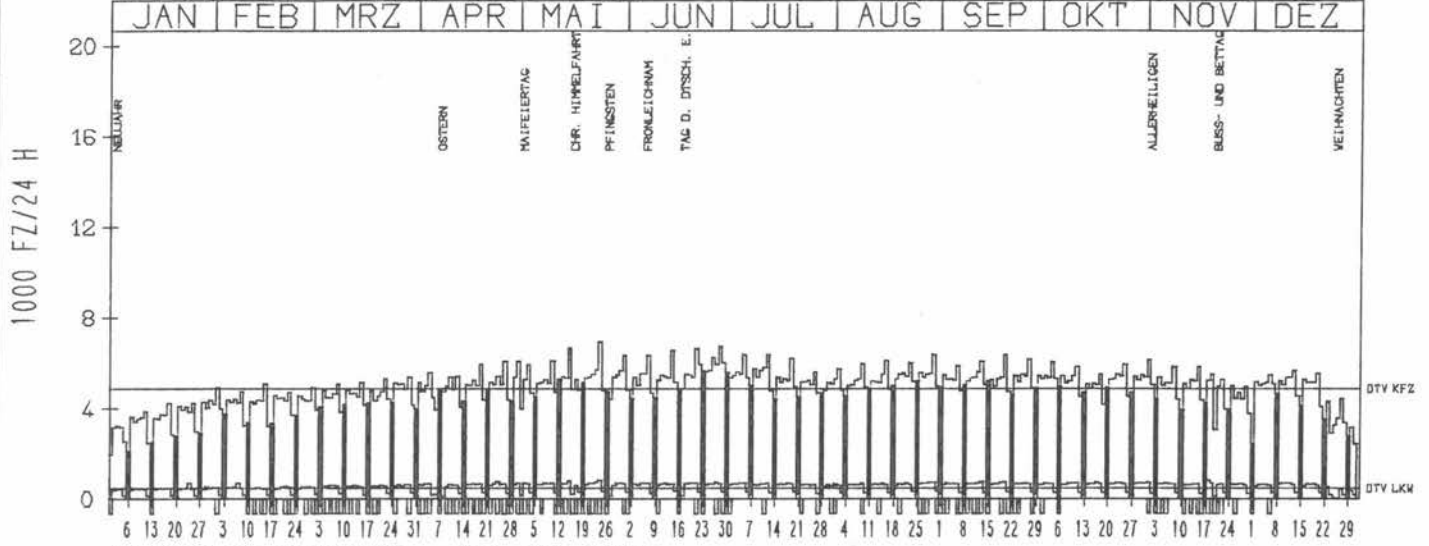
ZST: NETTELSEE
 NR.: 1726 1 155

LAND: SCHLESWIG-HOLSTEIN
 STRASSE: B 404
 KM: 16.0
 NETZKNOTEN:

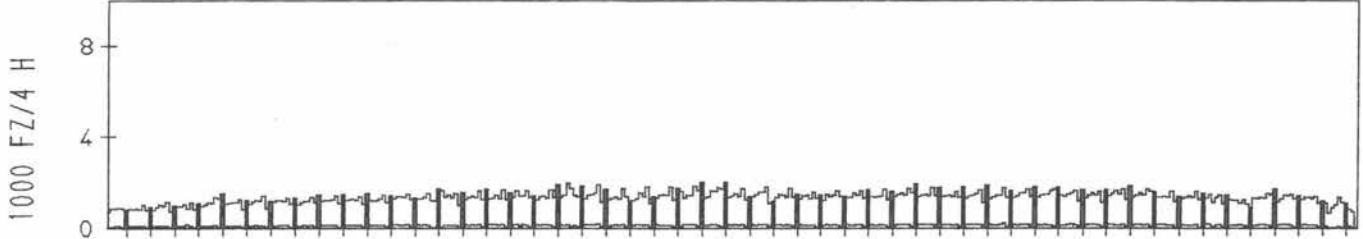
RICHTUNG NÖRD

DTV KFZ 4866
 DTV LKW 488 = 10.02 %
 MAX WERKTAG 6666 MI 15. 5.
 MAX FER-WKTAG 6720 FR 28. 6.
 MAX SO+FEITAG 5193 SO 25. 8.

TÄGLICHE VERKEHRSMENGE



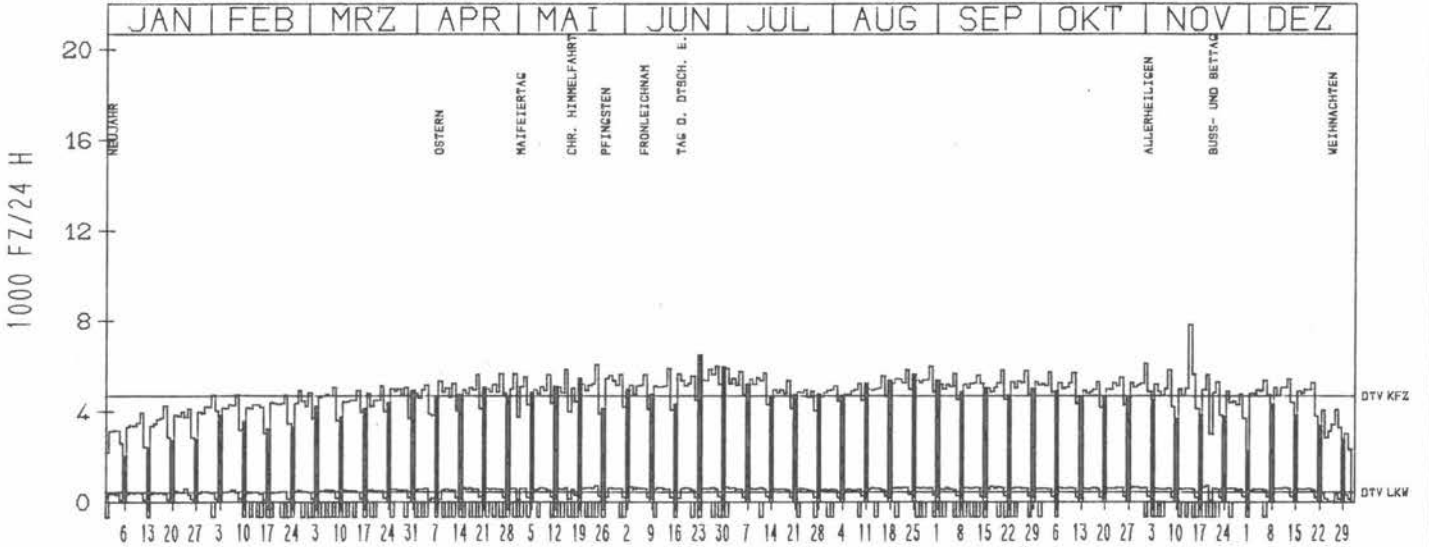
VERKEHRSMENGE 15-19 UHR



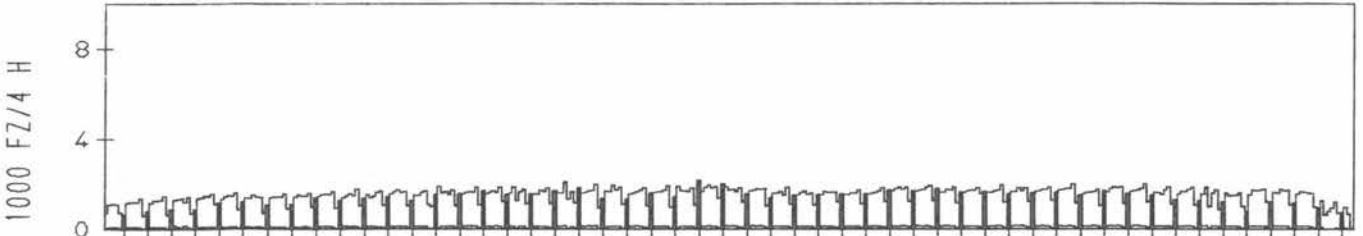
RICHTUNG SÜED

DTV KFZ 4708
 DTV LKW 442 = 9.39 %
 MAX WERKTAG 7843 DO 14. 11.
 MAX FER-WKTAG 6017 FR 28. 6.
 MAX SO+FEITAG 5676 MO 17. 6.

TÄGLICHE VERKEHRSMENGE



VERKEHRSMENGE 15-19 UHR



JAHRESGANGLINIEN 1985

ZST: NENNIG (OST)

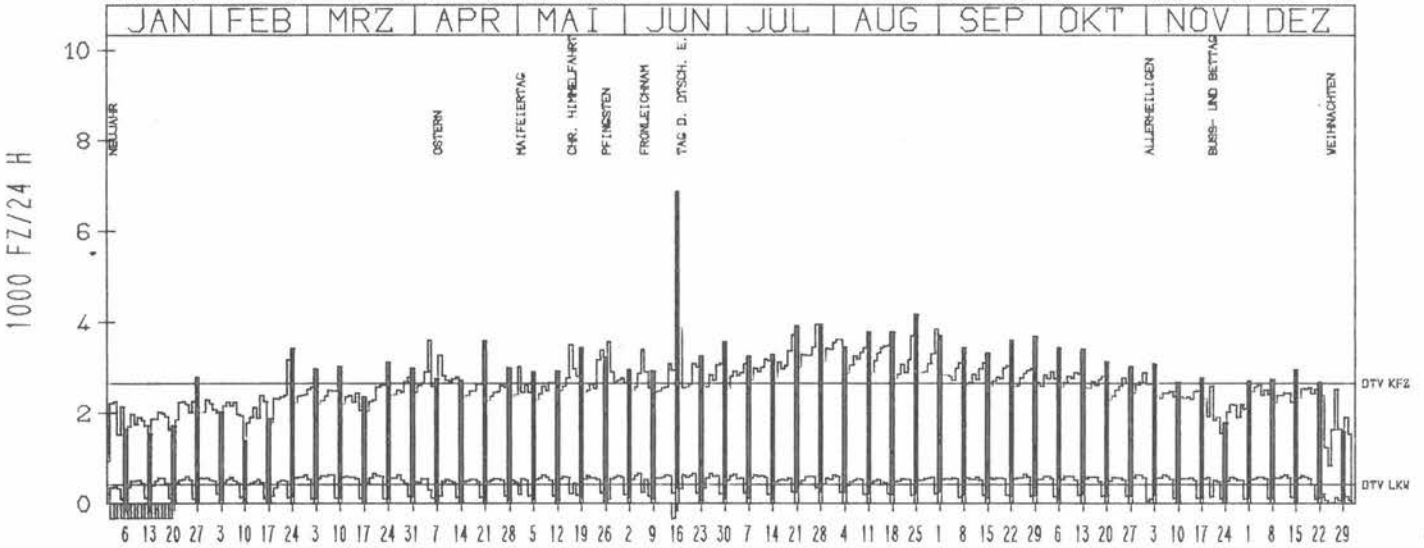
NR.: 6404 0 393

LAND: SAARLAND
 STRASSE: B 406
 KM: 3.8
 NETZKNOTEN: 6404 259
 6404 252

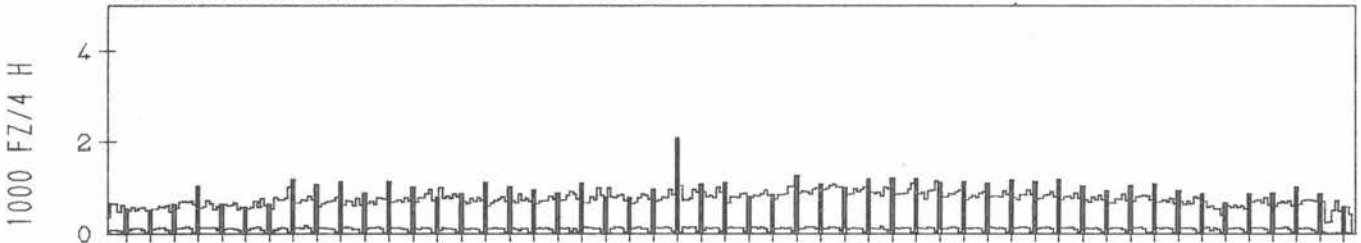
RICHTUNG WEST

DTV KFZ 2651
 DTV LKW 413 = 15,58 %
 MAX WERKTAG 3380 SA 25. 5.
 MAX FER-WKTAG 3948 SA 27. 7.
 MAX SO+FEITAG 6862 SO 16. 6.

TAEGLICHE VERKEHRSMENGE



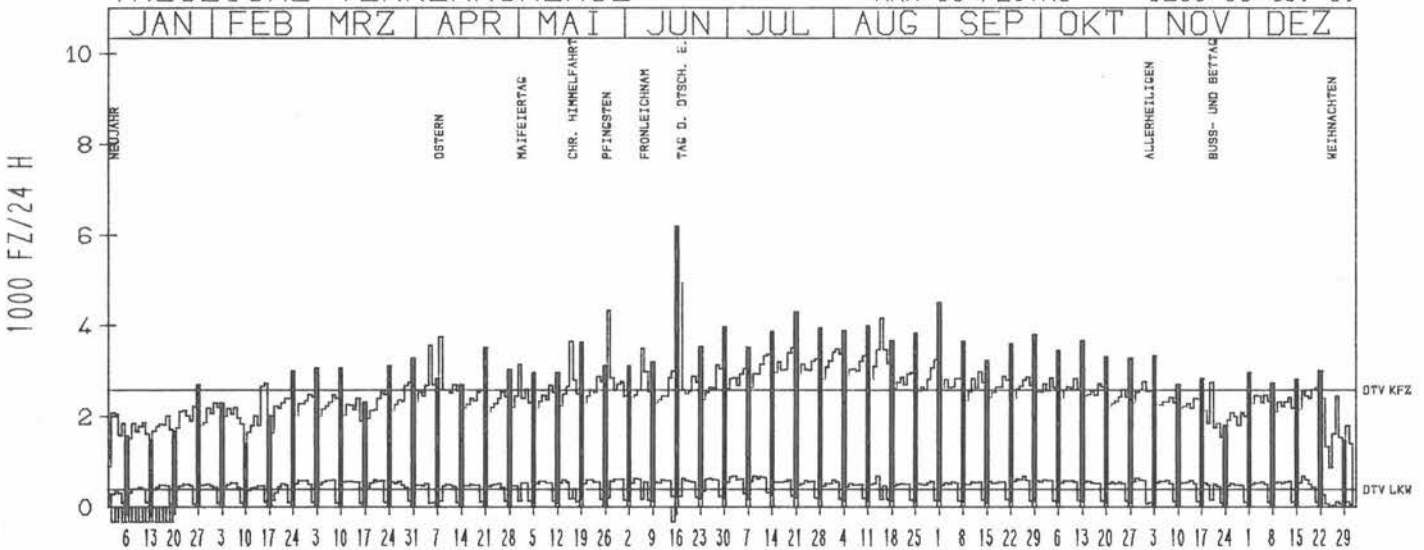
VERKEHRSMENGE 15-19 UHR



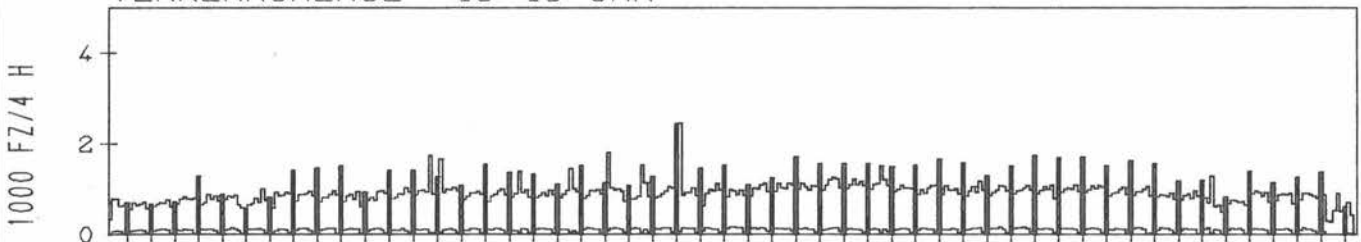
RICHTUNG OST

DTV KFZ 2591
 DTV LKW 395 = 15,25 %
 MAX WERKTAG 2980 FR 7. 6.
 MAX FER-WKTAG 3525 SA 20. 7.
 MAX SO+FEITAG 6200 SO 16. 6.

TAEGLICHE VERKEHRSMENGE



VERKEHRSMENGE 15-19 UHR



JAHRESGANGLINIEN 1985

ZST: NEUHAUS

LAND: STRASSE

BAYERN B 512

NR.: 7546 9 870

KM:

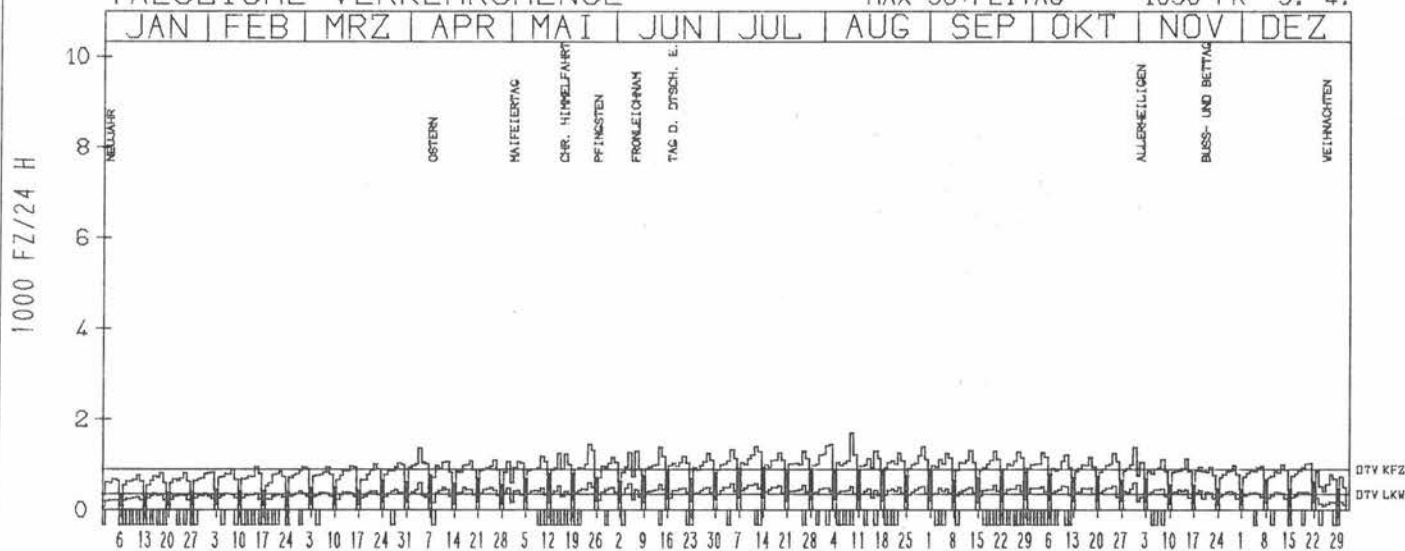
NETZKNOTEN:

7546 013
7546 011

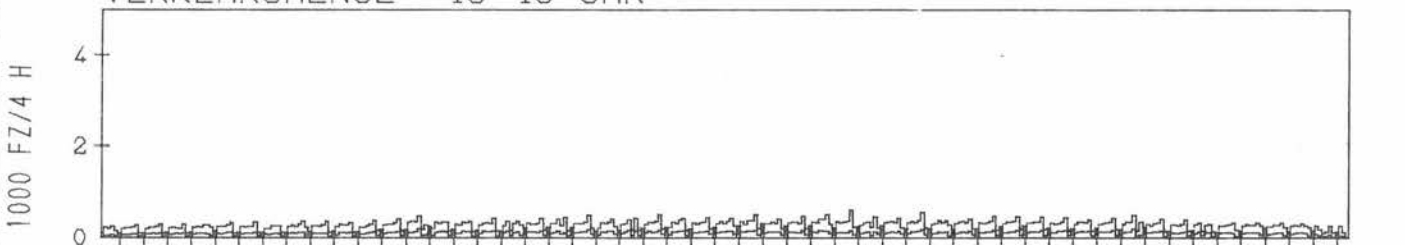
RICHTUNG OST

DTV KFZ 902
DTV LKW 353 = 39.12 %
MAX WERKTAG 1456 FR 24. 5.
MAX FER-WKTAG 1451 SA 3. 8.
MAX SO+FEITAG 1050 FR 5. 4.

TAEGLICHE VERKEHRSMENGE



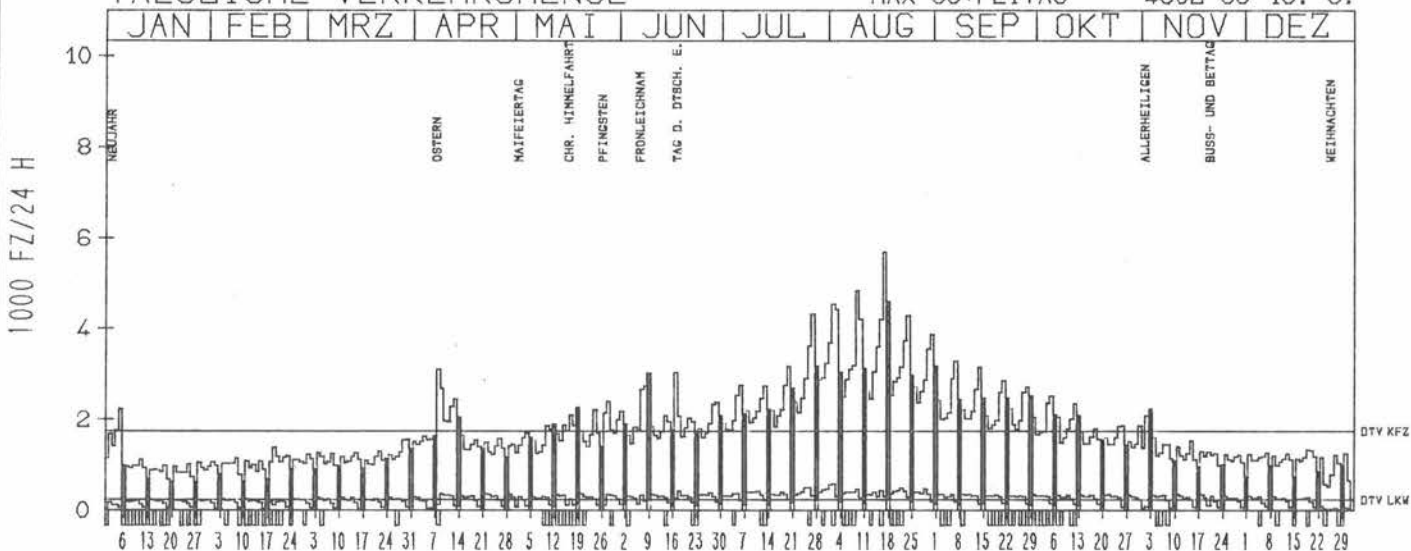
VERKEHRSMENGE 15-19 UHR



RICHTUNG WEST

DTV KFZ 1754
DTV LKW 237 = 13.53 %
MAX WERKTAG 2230 FR 24. 5.
MAX FER-WKTAG 5708 SA 17. 8.
MAX SO+FEITAG 4602 SO 18. 8.

TAEGLICHE VERKEHRSMENGE



VERKEHRSMENGE 15-19 UHR

