

Straßen- verkehrs-zählungen

Heft

33

1985

**Jahresganglinien 1984
Langzeit-zählstellen**

**Herausgegeben
im Auftrage des Bundesministers für Verkehr
von der Bundesanstalt für Straßenwesen**

Straßen- verkehrs-zählungen

Heft

33

1985

Jahresganglinien 1984 Langzeitzählstellen

Herausgegeben
im Auftrage des Bundesministers für Verkehr
von der Bundesanstalt für Straßenwesen, Bergisch Gladbach

ISSN 0173 - 2501 Straßenverkehrszählungen
ISSN 0173 - 2544 Jahresganglinien

In der Reihe **Straßenverkehrszählungen** sind bisher erschienen (ISSN 0173 – 2501):

- Heft 1 (1976) **Verzeichnis der Langzeitzählstellen** (vergriffen)
- Heft 2 (1976) **Pkw-Lkw-Unterscheidung bei Langzeitzählstellen**
Burger (vergriffen)
- Heft 3 (1976) **Jahresauswertung 1975-Langzeitzählstellen**
Eichberg, Marklein (vergriffen)
- Heft 4 (1976) **Erhebungs- und Hochrechnungsmethodik der Straßenverkehrszählungen 1975
in der Bundesrepublik Deutschland**
Schmidt
- Heft 5 (1976) **Ergebnisse der Straßenverkehrszählungen 1975 für die Bundesfernstraßen
in der Bundesrepublik Deutschland**
- Heft 6 (1976) **Jahresfahrleistungen und mittlere DTV-Werte aus den Ergebnissen
der Straßenverkehrszählung 1975 in der Bundesrepublik Deutschland**
- Heft 7 (1977) **Jahresauswertung 1976-Langzeitzählstellen**
Eichberg, Marklein (vergriffen)
- Heft 8 (1978) **Jahresauswertung 1977-Langzeitzählstellen**
Eichberg, Marklein
- Heft 9 (1978) **Jahresganglinien 1977-Langzeitzählstellen**
Marklein
- Heft 10 (1979) **Verkehrsaufkommen auf Bundesautobahnen an Feier- und Ferienspitzentagen 1978**
Heidemann
Stündliche Belastung des Verkehrs an Langzeitzählstellen in der Hauptreisezeit 1978
Marklein
- Heft 11 (1979) **Jahresauswertung 1978-Langzeitzählstellen**
Eichberg, Marklein
- Heft 12 (1979) **Jahresganglinien 1978-Langzeitzählstellen**
Marklein
- Heft 13 (1979) **Straßenverkehrszählung 1978 in der Bundesrepublik Deutschland –
Erhebungs- und Hochrechnungsmethodik**
Draeger, Marklein, Lensing, Schmidt (vergriffen)
- Heft 14 (1979) **Straßenverkehrszählung 1978 in der Bundesrepublik Deutschland –
Ergebnisse für die Bundesfernstraßen**
- Heft 15 (1979) **Straßenverkehrszählung 1978 in der Bundesrepublik Deutschland –
Jahresfahrleistungen und mittlere DTV-Werte**
Draeger
- Heft 16 (1979) **Periodische Analyse des Verkehrsablaufes im Autobahnnetz**
Keller, Linde, Eichberg, Heidemann
- Heft 17 (1980) **Jahresauswertung 1979-Langzeitzählstellen**
Heidemann
- Heft 18 (1980) **Jahresganglinien 1979-Langzeitzählstellen**
Heidemann, Schmidt
- Heft 19 (1981) **Jahresauswertung 1980-Langzeitzählstellen**
Heidemann, Wimber
- Heft 20 (1981) **Jahresganglinien 1980-Langzeitzählstellen**
Heidemann, Wimber
- Heft 21 (1981) **Straßenverkehrszählung 1980 in der Bundesrepublik Deutschland –
Erhebungs- und Hochrechnungsmethodik**
Lensing, Schmidt (vergriffen)
- Heft 22 (1981) **Straßenverkehrszählung 1980 in der Bundesrepublik Deutschland –
Ergebnisse für die Bundesfernstraßen**
Heidemann, Wimber
- Heft 22a (1981) **Straßenverkehrszählung 1980 in der Bundesrepublik Deutschland –
Zählstellenkarte für die Bundesautobahnen und Bundesstraßen
Verkehrsstärkenkarte für Bundesautobahnen und Bundesstraßen**
- Heft 23 (1981) **Straßenverkehrszählung 1980 in der Bundesrepublik Deutschland –
Jahresfahrleistungen und mittlere DTV-Werte**
Lensing, Schmidt, Heidemann, Wimber

- Heft 24 (1982) **Jahresauswertung 1981-Langzeitzählstellen (ISSN 0173 – 2536)**
Blonien, Heidemann, Wimber
- Heft 24a (1982) **Jahresauswertung 1981-Langzeitzählstellen – Verkehrsstärkenkarte für Bundesautobahnen –**
Heft 25 (1982) **Jahresganglinien 1981-Langzeitzählstellen (ISSN 0173 – 2544)**
Blonien, Schmidt
- Heft 26 (1982) **Typisierung von Verkehrsstärkeganglinien durch clusteranalytische Verfahren**
Heidemann, Wimber
- Heft 27 (1983) **Jahresauswertung 1982-Langzeitzählstellen (ISSN 0173 – 2536)**
Blonien, Heidemann, Wimber (vergriffen)
- Heft 27a (1983) **Jahresauswertung 1982-Langzeitzählstellen – Verkehrsstärkenkarte für Bundesautobahnen –**
Heft 28 (1983) **Jahresganglinien 1982-Langzeitzählstellen (ISSN 0173 – 2544)**
Blonien
- Heft 29 (1983) **Typisierung von Verkehrsstärkeganglinien des Schwerverkehrs durch clusteranalytische Verfahren**
Heidemann
- Heft 30 (1984) **Jahresauswertung 1983-Langzeitzählstellen (ISSN 0173–2536) (vergriffen)**
- Heft 30a (1984) **Jahresauswertung 1983-Langzeitzählstellen – Verkehrsstärkenkarte für Bundesautobahnen –**
Heft 31 (1984) **Jahresganglinien 1983-Langzeitzählstellen (ISSN 0173–2544)**
- Heft 32 (1985) **Jahresauswertung 1984-Langzeitzählstellen (ISSN 0173 – 2536)**
- Heft 32a (1985) **Jahresauswertung 1984-Langzeitzählstellen – Verkehrsstärkenkarte für Bundesautobahnen –**
Heft 33 (1985) **Jahresganglinien 1984-Langzeitzählstellen (ISSN 0173 – 2544)**

Außer der Reihe **Straßenverkehrszählungen** werden noch folgende Veröffentlichungen herausgegeben, in denen über Forschungen aus dem Bereich des Bundesministers für Verkehr berichtet wird:

- **Schriftenreihe**
- **Forschung Stadtverkehr**
- **Forschung Straßenbau und Straßenverkehrstechnik**
- **Unfall- und Sicherheitsforschung im Straßenverkehr**

Bundesanstalt für Straßenwesen, Bereich Straßenverkehrstechnik, 5060 Bergisch Gladbach 1, Brüderstraße 53, Telefon (0 22 04) 43-631, Telex 8 878 483 bas d · Druck: Druck- und Verlags-GmbH Becher Brühl, 5040 Brühl

<u>Inhalt:</u>	Seite
1. Einleitung	7
2. Datenaufbereitung	7
3. Ganglinienauswahl	8
4. Aufbau der Ganglinien-Grafiken	9
5. Literatur	13
6. Zählstellenverzeichnis zu den Ganglinien-Grafiken	14
 Ganglinien-Grafiken	 21

1. Einleitung

Im vorliegenden Heft sind von ausgewählten Langzeitzählstellen auf Bundesautobahnen und Bundesstraßen die für das Jahr 1984 ermittelten täglichen Verkehrsstärken für die Zeitbereiche 0-24 Uhr und 15-19 Uhr in Form von Balkendiagrammen (Jahresganglinien) dargestellt.

Aus diesen Ganglinien lassen sich die absoluten Verkehrsstärken der einzelnen Tage des Jahres 1984 in chronologischer Reihenfolge - und damit auch die zeitlichen Verläufe z.B. des Wochen- und Jahresverkehrs - auf den entsprechenden Streckenabschnitten ersehen. Diese Informationen ermöglichen zusammen mit den statistischen Daten der Jahresauswertung 1984 [1] und weiteren Strukturdaten (z.B. Lage der Zählstelle in Ballungsräumen) die verkehrsbezogene Analyse von Streckenabschnitten.

2. Datenaufbereitung

Als Rohdaten dienten die bei der Bundesanstalt für Straßenwesen archivierte Stundenverkehrsstärken des Jahres 1984. Im Rahmen der Jahresauswertung 1984 wurden aus diesen Werten Datenreihen der täglichen Verkehrsstärke berechnet und durch Plausibilitätskontrollen von Ausreißerwerten bereinigt.

Lückenhafte Datenreihen konnten durch Interpolation geschätzter Tagesverkehrsstärken weitestgehend vervollständigt werden. Das - in [1] näher beschriebene - Interpolationsverfahren berücksichtigt zeitliche und räumliche Einflüsse auf das Verkehrsgeschehen und liefert für fast alle Zählstellen lückenlose und plausible Datenreihen. Die Interpolation dient in erster Linie der Ermittlung unverzerrter jahresbezogener Ergebnisse (z.B. DTV-Werte) auch bei unvollständigen Datenreihen. Bei der Betrachtung einzelner Tageswerte muß berücksichtigt werden, daß ein einzelner Schätzwert zeitlich und räumlich begrenzte Einflüsse nur im

beschränkten Maße wiedergeben kann; interpolierte Tageswerte sind deshalb in den grafischen Darstellungen der Ganglinien besonders gekennzeichnet. Die Umrechnung interpolierter Tageswerte auf stündliche Verkehrsstärken erfolgt, indem der jeweilige Tagesschätzwert mit dem mittleren Stundenanteil am Tagesverkehr im sogenannten Normalzeitbereich (keine Ferien- und winterliche Witterungseinflüsse) gewichtet wird (vgl. [1]).

3. Ganglinienauswahl

Die Auswahl der in diesem Heft veröffentlichten Ganglinien erfolgte zum einen unter dem Aspekt, typische Strukturen des Wochen- und Jahresverkehrs aufzuzeigen; zum anderen wurde die Auswahl so getroffen, daß sich für Strecken mit überregionaler Bedeutung möglichst für den gesamten Streckenverlauf ein Bild der zeitlichen Verteilung des Verkehrsaufkommens ansehen läßt. Auf Streckenzügen mit mehreren Zählstellen wurden diejenigen berücksichtigt, die sich von den benachbarten Zählstellen weniger in der Höhe des Verkehrsaufkommens als vielmehr in der Struktur des Jahres- und Wochenverkehrs unterscheiden.

Die Reihenfolge der Ganglinien entspricht folgender Sortierung:

1. Autobahnen vor Bundesstraßen
2. aufsteigend nach Straßennummer
3. geographische Lage der Zählstellen
 - von Nord nach Süd
 - von West nach Ost

Durch diese Sortierfolge lassen sich die räumliche Entwicklung des Verkehrsaufkommens und Funktionsänderungen im Streckenverlauf an Hand benachbarter Grafiken verfolgen.

Streckenverläufe und Zählstellenlagen sind aus den in [1] befindlichen Karten und bei Autobahnen zusätzlich aus der Verkehrsstärkenkarte für Bundesautobahnen 1984 [2] ersichtlich.

Ein Verzeichnis der Zählstellen, von denen Ganglinien in diesem Heft dargestellt sind, befindet sich auf den Seiten 14 bis 20 mit Straßenbezeichnung, Lagekilometer, Zählstellennummer, Bundesland, Zählstellenname, Richtungszielen und Seitennummer der zugehörigen Grafik als Information.

Die Ganglinien ausgewerteter Zählstellen (vgl. [1]), die in diesem Band nicht veröffentlicht sind, können bei der Bundesanstalt für Straßenwesen angefordert werden.

4. Aufbau der Ganglinien-Grafiken

Jede Grafik enthält Angaben zur Zählstelle, vier Schaubilder mit Darstellungen von Jahresganglinien und einige ausgewählte statistische Daten.

Angaben zur Zählstelle:

- ZST: Zählstellenname als örtliche Lagebezeichnung
- NR: Zählstellennummer
 - Ziffer 1-4: Nummer des TK-Blattes
(topographische Karte 1:25000),
auf dem der Ort der Zählstelle
eingetragen ist
 - Ziffer 5-8: BAST-Kennung der Zählstelle
- LAND: Bundesland, in dem die Zählstelle liegt
- STRASSE: Straßenklasse (A $\hat{=}$ Autobahn, B $\hat{=}$ Bundesstraße) und Straßennummer, ggfs. mit Straßennummern-Zusatz
- KM: Lagekilometer
- NETZKNOTEN: Netzknotennummer der benachbarten Knoten

Darstellung der Jahresganglinien:

In vier Schaubildern sind von oben nach unten folgende Ganglinien dargestellt:

Schaubild 1: Jahresganglinie der Kfz-Verkehrsstärke
in der ersten Richtung für den Zeitbereich
0-24 Uhr

Schaubild 2: Jahresganglinie der Kfz-Verkehrsstärke
in der ersten Richtung für den Zeitbereich
15-19 Uhr

Schaubild 3: Jahresganglinie der Kfz-Verkehrsstärke
in der zweiten Richtung für den Zeitbereich
0-24 Uhr

Schaubild 4: Jahresganglinie der Kfz-Verkehrsstärke
in der zweiten Richtung für den Zeitbereich
15-19 Uhr

Bei Zählstellen mit gesonderter Lkw-Erfassung sind in den Schaubildern zusätzlich die Ganglinien der Lkw-Verkehrsstärken eingezeichnet.

Linien parallel zur Zeitachse markieren die durchschnittliche tägliche Verkehrsstärke (DTV) für die einzelnen Richtungen.


Die für einen Tag ermittelten Verkehrsstärken sind als Balken dargestellt, wobei die Balkenhöhe die jeweilige Verkehrsstärke widerspiegelt. Um Verkehrsstärken, die auf Zählwerten basieren, von interpolierten Werten (vgl. 2) unterscheiden zu können, sind in den Schaubildern 1 und 3 (Zeitbereich 0-24 Uhr) bei geschätzten Tageswerten unterhalb der Zeitachse sogenannte "Interpolationsbalken" in unterschiedlicher Höhe eingezeichnet, die folgende Bedeutung haben:

Interpolationsbalken:




Bedeutung:

Kfz-Verkehrsstärke aus Zähldaten ermittelt, Lkw-Verkehrsstärke geschätzt (Bsp.: Grafik S. 27)



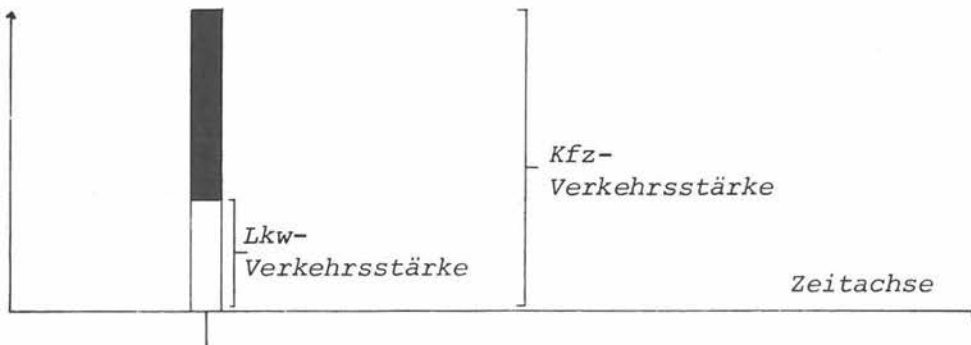
Kfz-Verkehrsstärke geschätzt, Lkw-Verkehrsstärke aus Zähldaten ermittelt (Bsp.: Grafik S. 33)



Kfz- und Lkw-Verkehrsstärke geschätzt (Bsp.: Grafik S. 21)

Um die zeitliche Orientierung zu erleichtern und die Struktur des Wochenverkehrs stärker hervorzuheben, sind für Sonntage die Verkehrsstärkebalken geschwärzt und unterhalb der Zeitachse die zugehörigen Tagesdaten angegeben. Bei Zählstellen mit separater Lkw-Erfassung ist entsprechend der Lkw-Verkehrsstärke die Schwärzung unterbrochen.

Beispiel:



Damit bei der Darstellung der einzelnen Ganglinien kein Informationsverlust entsteht, ist die Skalierung der Verkehrsstärke-Achse nicht einheitlich, sondern in Abhängigkeit von dem Verkehrsaufkommen an einer Zählstelle - wie in Tabelle 1 angegeben - variabel gehalten. Dies ist beim Vergleich von Ganglinien zu beachten.

Skalierung Fz/24 h	Standard	Geringes Verkehrsaufkommen		Starkes Verkehrsaufkommen	
		0-10.000	0-25.000	0-75.000	0-100.000
Autobahn	0-50.000	0-10.000	0-25.000	0-75.000	0-100.000
Bundesstraße	0-20.000	0-10.000		0-40.000	0- 60.000

Tabelle 1: Skalierungen der Verkehrsstärke-Achsen

Statistische Daten:

Für jede Richtung sind folgende Werte angegeben:

- DTV KFZ: Durchschnittliche tägliche Verkehrsstärke der Kfz
- DTV LKW: Durchschnittliche tägliche Verkehrsstärke der Lkw und Anteil des Lkw-Verkehrs am Kfz-Verkehr in Prozent

Bei der Berechnung der DTV-Werte wurden analog zur Jahresauswertung 1984 [1] gezählte und interpolierte Werte berücksichtigt (Hinweis: geringfügige Differenzen zu den in [1] veröffentlichten Werten beruhen auf unterschiedlichen Rundungsverfahren der benutzten Programmpakete).

- MAX WERKTAG: Maximale tägliche Verkehrsstärke der Kfz an Werktagen (Mo-Sa) des Jahres 1984 außerhalb der Hauptreisezeit (20.06.-17.09. und der Weihnachts-, Oster-, Pfingst- und Sommerferien) des betreffenden Bundeslandes
- MAX FER-WKTAG: Maximale tägliche Verkehrsstärke der Kfz an Werktagen (Mo-Sa) innerhalb der Hauptreisezeit und der Weihnachts-, Oster-, Pfingst- und Sommerferien des betreffenden Bundeslandes
- MAX SO+FEITAG: Maximale tägliche Verkehrsstärke der Kfz an Sonntagen und Feiertagen des betreffenden Bundeslandes

Bei der Berechnung der Werte MAX WERKTAG, MAX FER-WKTAG und MAX SO+FEITAG wurden nur die Verkehrsstärken berücksichtigt, die auf gezählten Werten beruhen. Ergänzend ist zu jedem dieser Werte das Datum und der Wochentag des Tages angegeben, für den dieser Wert ermittelt wurde.

5. Literatur:

- [1] Jahresauswertung 1984 - Langzeitzählstellen
Schriftenreihe "Straßenverkehrszählungen",
Heft 32, Bergisch Gladbach 1985

- [2] Jahresauswertung 1984 - Langzeitzählstellen
- Verkehrsstärkenkarte für Bundesautobahnen -
Schriftenreihe "Straßenverkehrszählungen",
Heft 32a, Bergisch Gladbach 1985

6. ZAEHLSTELLENVERZEICHNIS ZU DEN GANGLINIEN-GRAFIKEN

S T R A S S E		Z A E H L S T E L L E				F E R N Z I E L E		GANGL. GRAFIK SEITE	
NR.	KILOM.	NR.	LAND	NAME	1. RICHTUNG	2. RICHTUNG			
A	1	58,6	2130	1108	(SH)	BAD SCHWARTAU	OLDENBURG (H)	HAMBURG	21
A	1		2426	2217	(HH)	AD HAMBURG SUEDOST	BREMEN	LUEBECK	22
A	1	13,6	2526	3351	(NI)	GLUESINGEN	HAMBURG	BREMEN	23
A	1	72,2	2720	3302	(NI)	BÖCKEL	HAMBURG	BREMEN	24
A	1	108,6	2919	2401	(BR)	BREMEN- WESERBRUECKE	HAMBURG	OSNABRUECK	25
A	1	186,6	3414	3309	(NI)	HOLDORF	BREMEN	OSNABRUECK	26
A	1	73,7	4511	5101	(NW)	HENGSEN	MUENSTER	KOELN	27
A	1	421,3	5007	5032	(NW)	LOEVENICH	LEVERKUSEN	EUSKIRCHEN	28
A	1	433,6	5106	5010	(NW)	HUERTH	EUSKIRCHEN	KOELN	29
A	1	38,8	6407	0175	(SA)	NONNWEILER-KASTEL	TRIER	SAARBRUECKEN	30
A	2	188,9	3627	3306	(NI)	PEINE	BRAUNSCHWEIG	HANNOVER	31
A	2	367,7	4114	5102	(NW)	ÖLDE	DORTMUND	HANNOVER	32
A	2	480,1	4506	5667	(NW)	AK DUISBURG/OBERH. (SUED)	DORTMUND/ A 42	DUISBURG	33
A	2	498,4	4505	5022	(NW)	AK MOERS (OST)	DUISBURG	VENLO / A 57	34
A	2	520,2	4603	5018	(NW)	WANKUM	DUISBURG	NIEDERLANDE	35
A	3	54,2	4306	5001	(NW)	HUENXE	NIEDERLANDE	OBERHAUSEN	36
A	3	77,1	4607	5002	(NW)	BREITSCHIED	LEVERKUSEN	OBERHAUSEN	37
A	3	98,1	4807	5657	(NW)	AK HILDEN (SUED)	OBERHAUSEN	LEVERKUSEN	38
A	3	128,4	5008	5672	(NW)	AD HEUMAR (NORD)	LEVERKUSEN	FRANKFURT/ A 4	39
A	3	0,5	5008	5673	(NW)	AD HEUMAR (SUED)	LEVERKUSEN/A 4	FRANKFURT	40
A	3	18,8	5109	5005	(NW)	SIEGBURG	FRANKFURT	KOELN	41
A	3	133,2	5715	6849	(HE)	IDSTEIN	KOELN	FRANKFURT	42
A	3	165,5	5917	6854	(HE)	AD MOENCHHOF (OST)	KOELN	FRANKFURT	43
A	3	193,0	5919	6859	(HE)	HANAU	FRANKFURT	WUERZBURG	44
A	3	277,0	6224	9034	(BY)	WUERZBURG (WEST)	NUERNBERG	FRANKFURT	45
A	3	401,3	6533	9039	(BY)	AK NUERNBERG (WEST)	REGENSBURG	WUERZBURG	46
A	3	404,4	6533	9040	(BY)	AK NUERNBERG (OST)	REGENSBURG	WUERZBURG	47
A	3	596,7	7346	9036	(BY)	AS PASSAU-NORD	PASSAU	REGENSBURG	48
A	3	626,4	7546	9085	(BY)	POCKING	OESTERREICH	PASSAU	49
A	4	7,9	5102	5008	(NW)	WUERSELEN	KOELN	NIEDERLANDE	50
A	4	52,5	5106	5009	(NW)	KERPEN	AACHEN	KOELN	51
A	4	80,4	5008	5021	(NW)	AD HEUMAR (WEST)	AD HEUMAR/ A 3	AK KOELN-WEST	52
A	4	92,8	5008	5015	(NW)	BENSBERG- FRANKENFORST	KOELN	OLPE	53
A	4		5008	4605	(NW)	BENSBERG (BAST)	KOELN	OLPE	54
A	4	133,2	5012	5034	(NW)	ECKENHAGEN	KOELN	OLPE	55
A	4	358,7	5124	6881	(HE)	BAD HERSFELD	HERLESCHAUSEN	GIESSEN	56
A	5	392,6	5221	6811	(HE)	ALSFELD	KASSEL / A 7	GIESSEN	57
A	5	433,4	5418	6815	(HE)	REISKIRCHEN	KASSEL / A 5	FRANKFURT	58
A	5	450,5	5518	6817	(HE)	BUTZBACH	KASSEL / A 5	FRANKFURT	59
A	5	487,7	5817	6821	(HE)	AK FRANKFURT- NORDWEST	KASSEL / A 5	FRANKFURT	60
A	5	53,0	6317	6940	(HE)	HEPPENHEIM	FRANKFURT	HEIDELBERG	61
A	5	676,3	7314	8035	(BW)	ACHERN	KARLSRUHE	BASEL	62
A	5	802,3	8311	8053	(BW)	KLEINKEMS	KARLSRUHE	BASEL	63
A	6	677,5	6708	0101	(SA)	BISCHMISHEIM	KAISERSLAUTERN	SAARBRUECKEN	64
A	6	622,8	6512	7124	(RP)	KAISERSLAUTERN- WEST	MANNHEIM	SAARBRUECKEN	65
A	6	557,8	6417	6830	(HE)	AD VIERNHEIM (SUED)	HEILBRONN/ A 5	DARMSTADT/ A 67	66
A	6	589,7	6717	8016	(BW)	WALLDORF	HEILBRONN	MANNHEIM	67
A	6	650,4	6822	8091	(BW)	SCHWABEACH	NUERNBERG	MANNHEIM	68
A	6	392,7	6632	9944	(BY)	SCHWABACH-OST	NUERNBERG	HEILBRONN	69
A	6	8,5	6533	9054	(BY)	AK ALTDORF (OST)	AMBERG	NUERNBERG	70

S T R A S S E			Z A E H L S T E L L E				F E R N Z I E L E		GANGL. GRAFIK SEITE
NP.	KILOM.	NR.	LAND	NAME	1. RICHTUNG	2. RICHTUNG			
A 7	131,9	1523 1107	(SH)	OWSCHLAG	FLENSBURG	HAMBURG	71		
A 7	48,7	2225 1103	(SH)	QUICKBOHN	FLENSBURG	HAMBURG	72		
A 7	29,2	2425 4251	(HH)	BAHRENFELD	NEUMUENSTER	HANNOVER	73		
A 7	45,8	2924 3301	(NI)	BISPINGEN	HAMBURG	HANNOVER	74		
A 7	181,5	3825 3308	(NI)	HILDESHEIM	HANNOVER	KASSEL	75		
A 7	46,0	5524 6878	(HE)	WELKERS	KASSEL	WUERZBURG	76		
A 7	144,3	6226 9452	(BY)	AK BIEBELRIED (SUED)	FULDA	ULM	77		
A 7	245,4	7526 8061	(BW)	LANGENAU	WUERZBURG	ULM	78		
A 7	305,3	7926 9231	(BY)	MEMMINGEN-SUED	ULM	KEMPTEN	79		
A 8	4,1	6607 0147	(SA)	SCHWARZENHOLZ	PIRMASENS/ A 1	SAARLOUIS	80		
A 8	0,6	6710 7101	(RP)	ZWEIBRUECKEN	PIRMASENS	NEUNKIRCHEN	81		
A 8	207,1	7220 8073	(BW)	STUTTGART- VAIHINGEN	ULM	KARLSRUHE	82		
A 8	156,6	7423 8066	(BW)	MUEHLHAUSEN	ULM	STUTTGART	83		
A 8	1,0	7834 9140	(BY)	MUENCHEN-WEST	MUENCHEN	AUGSBURG	84		
A 8	20,4	8036 9171	(BY)	HCLZKIRCHEN	SALZBURG	MUENCHEN	85		
A 8	97,0	8141 9200	(BY)	SCHWEINBACH	SALZBURG	MUENCHEN	86		
A 9	254,8	5636 9903	(BY)	AS HOF / NAILA	BERLIN	MUENCHEN	87		
A 9	371,8	6533 9042	(BY)	AK NUERNBERG (NORD)	BERLIN	MUENCHEN	88		
A 9	377,9	6533 9060	(BY)	FISCHBACH	BERLIN	MUENCHEN	89		
A 9	522,5	7735 9115	(BY)	MUENCHEN NORDKREUZ	NUERNBERG	MUENCHEN	90		
A 9	525,4	7735 9120	(BY)	GROSSLAPPEN	NUERNBERG	MUENCHEN	91		
A 23	30,5	2123 1154	(SH)	NCRDOE 4	ITZEHOE	HAMBURG	92		
A 23	2,5	2325 1119	(SH)	KRUPUNDER	ITZEHOE	HAMBURG	93		
A 24	48,9	2430 1110	(SH)	GLDOW	BERLIN	HAMBURG	94		
A 27	105,0	2217 3354	(NI)	NCRDHOLZ	CUXHAVEN	BREMERHAVEN	95		
A 27	115,0	2517 3343	(NI)	STOTEL	BREMERHAVEN	BREMEN	96		
A 27	75,7	2818 2403	(BR)	SCHWARZER WEG	HANNOVER	BREMERHAVEN	97		
A 27	34,0	3120 3303	(NI)	VERDEN	BREMEN	WALSRODE / A 7	98		
A 28		2916 3315	(NI)	HASBRUCH	DELMENHORST	CLDENBURG	99		
A 29	51,0	2714 3349	(NI)	WEMKENDORF	WILHELMSHAVEN	CLDENBURG	100		
A 30	92,5	3817 5103	(NW)	KIRCHLENGERN	OSNABRUECK	BAD OEYNHAUSEN	101		
A 31	21,5	2610 3350	(NI)	RIEPE	EMDEN	LEER / B 70	102		
A 42	16,8	4506 5668	(NW)	AK DUISBURG/OBERH. (WEST)	DUISBURG/ A 59	DORTMUND/ A 2	103		
A 42	43,7	4408 5116	(NW)	WANNE-EICKEL	DORTMUND	DUISBURG	104		
A 43	6,7	4011 5109	(NW)	ALBACHTEN	RECKLINGHAUSEN	MUENSTER	105		
A 43	28,8	4409 5107	(NW)	HERNE	RECKLINGHAUSEN	WUPPERTAL	106		
A 44	34,7	5004 5017	(NW)	JUELICH-MERSCH	AACHEN	KREFELD / A 61	107		
A 44	119,8	4414 5110	(NW)	SGEST	DORTMUND	KASSEL	108		
A 44	32,1	4521 6866	(HE)	NIEDERELSUNGEN	KASSEL	DORTMUND	109		
A 45	23,0	4511 5104	(NW)	DORTMUND-SUED	DORTMUND	SIEGEN	110		
A 45	101,2	5113 5106	(NW)	FREUDENBERG	SIEGEN	DORTMUND	111		
A 45	246,7	5920 9950	(BY)	KAHL	GIESSEN	ASCHAFFENBURG	112		
A 46	27,0	4904 5041	(NW)	HOCHNEUKIRCH	A 61/ ERKELENZ	NEUSS	113		

STRASSE		ZAEHLSTELLE				FERNZIELE		GANGL. GRAFIK SEITE
NR.	KILOM.	NR.	LAND	NAME	1. RICHTUNG	2. RICHTUNG		
A 46	41,7	48C5 5C16	(NW)	NEUSS-POLZHEIM	NEUSS / A 57	JUECHEN / A 44	114	
A 46	11,7	48C7 5C23	(NW)	AK HILDEN (OST)	DUESSELDORF	WUPPERTAL	115	
A 48	96,0	59C7 7160	(RP)	HASBORN	KOBLENZ	TRIER	116	
A 48	27,6	5610 7133	(RP)	AK KOBLENZ (WEST)	MONTABAUER / A 3	TRIER	117	
A 48	18,3	5511 7131	(RP)	RHEINBRUECKE BENDORF	TRIER	MONTABAUER	118	
A 52	26,1	45C7 5C28	(NW)	ESSEN-BREDENEY	ESSEN	DUESSELDORF	119	
A 57	95,7	48C6 5C14	(NW)	AD NEUSS (SUED)	AD NEUSS	KOELN	120	
A 59	17,0	49C7 5C07	(NW)	LANGENFELD	DUESSELDORF	LEVERKUSEN	121	
A 60	27,3	5915 7109	(RP)	HEIDESHEIM	RUESSELSHEIM	BINGEN	122	
A 61	31,3	48C4 5C42	(NW)	WICKRATH	KOBLENZ	MOENCHENGLADB.	123	
A 61	7,5	51C6 5C12	(NW)	KERPEN-TUERNICH	KOBLENZ	MOENCHENGLADB.	124	
A 61	185,0	54C3 7148	(RP)	AHRTALERUECKE	KOELN	KOBLENZ	125	
A 61	292,7	6012 7233	(RP)	DAXWEILER	KOBLENZ	LUDWIGSHAFEN	126	
A 61	379,9	6616 7119	(RP)	RHEINBRUECKE SPEYER-NORD	LUDWIGSHAFEN	HOCKENHEIM/A 6	127	
A 62		64C9 7128	(RP)	RUECKWEILER	LANDSTUHL / A 6	NONNWEILER/A 1	128	
A 63		6214 7100	(RP)	ALBIG	MAINZ	KAISERSLAUTERN	129	
A 65	5,6	6915 7C45	(RP)	KANDEL	LANDAU	KARLSRUHE	130	
A 66	25,0	5915 69C2	(HE)	WIESBBADEN- ERBENHEIM	FRANKFURT	WIESBADEN	131	
A 67	3,1	6016 6931	(HE)	RUESSELSHEIM-OST	WIESBADEN / A 3	DARMSTADT	132	
A 67	538,2	6317 6828	(HE)	GERNSHEIM	FRANKFURT	MANNHEIM	133	
A 73	32,4	6431 9952	(BY)	AK ERLANGEN (NORD)	BAMBERG	NUERNBERG	134	
A 73	1,2	6633 9C05	(BY)	RCETHENBACH	NUERNBERG	A 9 / MUENCHEN	135	
A 81	83,9	6224 9C35	(BY)	WUERZBURG (SUED)	WUERZBURG	STUTTART	136	
A 81	524,8	6722 8C84	(BW)	NEUENSTADT	WUERZBURG	STUTTART	137	
A 81	557,8	7021 8C86	(BW)	PLEIDELSHEIM	WUERZBURG	STUTTART	138	
A 81	629,1	7518 8C28	(BW)	HCRB	STUTTART	SINGEN	139	
A 93	23,6	7336 91C0	(BY)	ELSENDORF	REGENSBURG	A 9 / MUENCHEN	140	
A 93	0,5	8138 9190	(BY)	AD INNTAL (SUED)	ROSENHEIM	KIEFERSFELDEN	141	
A 95	15,0	7934 9151	(BY)	OBERDILL	MUENCHEN	GARM.-PARTENK.	142	
A 95	53,6	8333 9162	(BY)	GROSSWEIL	MUENCHEN	GARM.-PARTENK.	143	
A 96	6,5	7834 9222	(BY)	GRAEFELFING	MUENCHEN	KEMPTEN	144	
A 99	23,2	7836 9211	(BY)	ASCHHEIM	A 9 / NUERNBERG	A 8 / SALZBURG	145	
A 430		45C8 5C37	(NW)	ESSEN-KRAY	BOCHUM	OBERHSN. / A 52	146	
A 553	1,3	52C7 5C29	(NW)	BLIESHEIM	KOELN	A 61/EUSKIRCH.	147	

S T R A S S E		Z A E H L S T E L L E				F E R N Z I E L E		GANGL. GRAFIK SEITE
NR.	KILOM.	NR.	LAND	NAME	1. RICHTUNG	2. RICHTUNG		
A 555	6,0	5107 5036	(NW)	GCDORF	KOELN	BONN	148	
A 565	19,5	5308 5013	(NW)	MECKENHEIM-MERL	A 61/MECKENHM.	BONN	149	
A 643	296,0	5915 7112	(RP)	RHEINBRUECKE SCHIERSTEIN	WIESBADEN	MAINZ	150	
A 650	4,2	6516 7104	(RP)	OGGERSHEIM	BAD DUERKHEIM	LUDWIGSHAFEN	151	
B 1	40,3	4413 5324	(NW)	WESTOENNEN	UNNA	PADERBORN	152	
B 1	21,8	4119 5307	(NW)	HORN	HAMELN	PADERBORN	153	
B 2	86,2	8432 9351	(BY)	OBERAU (SUED)	MUENCHEN	GARM.-PARTENK.	154	
B 2N	14,8	6632 9945	(BY)	SCHWABACH (SUED)	NUERNBERG	AUGSBURG	155	
B 3	85,2	2624 3320	(NI)	TRELDER BERG 1	A1 /OVELGOENNE	SCLTAU	156	
B 3	36,4	3426 3324	(NI)	WESTERCELLE	CELLE	HANNOVER	157	
B 3	10,5	4623 6513	(HE)	WAHNHAUSEN	GOETTINGEN	KASSEL	158	
B 3	94,6	5218 6604	(HE)	GISSELBERG	MARBURG	GIESSEN	159	
B 3		6518 8611	(BW)	HEIDELBERG	DARMSTADT	HEIDELBERG	160	
B 4	12,7	2225 1144	(SH)	ELSEENSEE	KIEL	HAMBURG	161	
B 4		2426 2204	(HH)	MESSBERG	NEUMUENSTER	LUENEBURG	162	
B 4	18,8	2627 3321	(NI)	WINSEN (LUHE)	LUENEBURG	HAMBURG	163	
B 4	18,9	4229 3338	(NI)	KCENIGSKRUG	BRAUNSCHWEIG	BRAUNLAGE	164	
B 5	132,6	1319 1152	(SH)	BREDSTEDT	DAENEMARK	HAMBURG	165	
B 5	21,3	2121 1120	(SH)	BUETTEL	DAENEMARK	HAMBURG	166	
B 5		2425 2210	(HH)	FRUCHTALLEE	GEESTHACHT	ITZEHOE	167	
B 5	25,6	2527 1121	(SH)	ESCHEBURG	HAMBURG	BERLIN	168	
B 6	22,5	2618 3317	(NI)	HAGEN	BREMERHAVEN	BREMEN	169	
B 6		2918 2406	(BR)	NEUENLANDER STR.	HANNOVER	BREMEN	170	
B 6	43,8	3321 3325	(NI)	LANGENDAMM	BREMEN	HANNOVER	171	
B 6	6,9	4129 3336	(NI)	BUENDHEIM	BAD HARZBURG	GOSLAR	172	
B 7	16,2	4615 5308	(NW)	MESCHEDE	MESCHEDE /B 55	ARNSBERG	173	
B 7		4723 6651	(HE)	HELSEA	HERLESHAUSEN	KASSEL	174	
B 8	95,0	5312 7002	(RP)	WAHLROD	KOELN	LIMBURG	175	
B 8	14,0	5816 6601	(HE)	KOENIGSTEIN	LIMBURG	FRANKFURT	176	
B 9	19,1	4403 5216	(NW)	GELDERN	KLEVE	KREFELD	177	
B 9N	1,7	5309 5221	(NW)	MEHLEM	BONN	KOBLENZ	178	
B 9	82,9	5611 7014	(RP)	MITTELWEIDEN	BONN	BINGEN	179	
B 9	127,7	5812 7001	(RP)	OBERWESEL	KOBLENZ	BINGEN	180	
B 9	5,3	6116 7219	(RP)	NIERSTEIN	MAINZ	WORMS	181	
B 9		6716 7025	(RP)	SCHWEGENHEIM	SPEYER	KARLSRUHE	182	
B 10	17,9	6711 7005	(RP)	FEHRBACH	PIRMASENS	ZWEIBRUECKEN	183	
B 10		7019 8678	(BW)	VAHINGEN (ENZ)	STUTTGART	PFORZHEIM	184	
B 10		7120 8440	(BW)	STUTTGART- ZUFFENHAUSEN	STUTTGART	KARLSRUHE	185	
B 11	10,0	7935 9830	(BY)	PULLACH	MUENCHEN	WOLFRATHSHSN.	186	
B 11	11,5	7735 9850	(BY)	DIRNISMANNING	FREISING	MUENCHEN	187	

STRASSE		ZAEHLSTELLE				FERNZIELE		GANGL. GRAFIK SEITE
NR.	KILOM.	NR.	LAND	NAME	1. RICHTUNG	2. RICHTUNG		
B 12	122,4	8228 9175	(BY)	KEMPTEN	LANDSBERG	KEMPTEN	188	
B 12	72,0	7930 9380	(BY)	BUCHLOE	MUENCHEN	KEMPTEN	189	
B 12	16,9	7546 9872	(BY)	VORNACH	PASSAU	MUENCHEN	190	
B 13	9,6	7735 9820	(BY)	NEUHERBERG	INGOLSTADT	MUENCHEN	191	
B 14		7022 8390	(BW)	STRUEMPFBACH	SCHWAEB. HALL	STUTTART	192	
B 14	66,5	6827 9562	(BY)	FEUCHTWANGEN (WEST)	FEUCHTWANGEN	STUTTART	193	
B 19		6524 8372	(BW)	BAD MERGENTHEIM	WUERZBURG	SCHWAEB. HALL	194	
B 19	35,4	8327 9137	(BY)	HERZMANN'S	KEMPTEN	SONTHOFEN	195	
B 25	66,2	6827 9563	(BY)	FEUCHTWANGEN (MITTE)	ROTHENBURG	DINKELSEUEHL	196	
B 27		4825 6105	(HE)	HCHENEICHE	GOETTINGEN	BAD HERSFELD	197	
B 27		5524 6345	(HE)	LOESCHENROD 1	FULDA	WUERZBURG	198	
B 27		6521 8620	(BW)	RITTERSBACH	WUERZBURG	HEILBRONN	199	
B 27		6821 8382	(BW)	NECKARSULM 2	WUERZBURG	STUTTART	200	
B 27		7817 8712	(BW)	ROTTWEIL	TUEBINGEN	SCHWENNINGEN	201	
B 28		7413 8530	(BW)	KEHL	A 5/APPENWEIER	FRANKREICH	202	
B 31		8014 8541	(BW)	HINTERZARTEN	DONAUESCHINGEN	FREIBURG	203	
B 31		8321 8311	(BW)	HARLACHEN	FRIEDRICHSHAF.	STOCKACH/ A 98	204	
B 33	55,2	7715 8700	(BW)	GUTACH	OFFENBURG	DONAUESCHINGEN	205	
B 33		8220 8550	(BW)	RADOLFFZELL	SINGEN	KONSTANZ	206	
B 35	2,1	6716 7027	(RP)	RHEINBRUECKE GERMERSHEIM	BRUCHSAL / A 5	SPEYER / B 9	207	
B 36		7115 8685	(BW)	RASTATT	KARLSRUHE	RASTATT	208	
B 37	10,5	6513 7017	(RP)	HCHSPEYER	BAD DUERKHEIM	KAISERSLAUTERN	209	
B 38	16,9	6118 6402	(HE)	REINHEIM	WEINHEIM / A 5	DARMSTADT	210	
B 40	41,8	6214 7046	(RP)	MAUCHENHEIM	MAINZ	KAISERSLAUTERN	211	
B 40	29,7	5721 6444	(HE)	WIRTHEIM	FULDA	FRANKFURT	212	
B 40	17,0	5524 6248	(HE)	LOESCHENROD 2	FULDA	SCHLUECHTERN	213	
B 41	3,4	6308 7008	(RP)	BIRKENFELD	IDAR-OBERSTEIN	NEUNKIRCHEN	214	
B 42	12,8	5510 7023	(RP)	FAHR	BONN	NEUWIED	215	
B 42	0,9	5511 7034	(RP)	BENDORF	NEUWIED	LAHNSTEIN	216	
B 42	23,6	6013 6103	(HE)	RUEDESHEIM (RHEIN)	KOBLENZ	WIESBADEN	217	
B 45	3,1	5819 6325	(HE)	BRUCHKCEBEL	BAD NAUHEIM	HANAU / A 66	218	
B 45		6219 6195	(HE)	MUEMLING-GRUMBACH	HANAU / B 26	EBERBACH/ B 37	219	
B 46	23,0	5918 6212	(HE)	OFFENBACH	OFFENBACH	DARMSTADT	220	
B 47	42,0	6316 7080	(RP)	RHEINBRUECKE WORMS	BENSHEIM/ A 67	WORMS	221	

S T R A S S E		Z A E H L S T E L L E				F E R N Z I E L E		GANGL. GRAFIK SEITE
NR.	KILOM.	NR.	LAND	NAME	1. RICHTUNG	2. RICHTUNG		
B 48	3,9	6412 7086	(RP)	SCHWEISWEILER	BAD KREUZNACH	HOCHSPEYER/A 6	222	
B 49	37,6	5809 7019	(RP)	KLOTTEN	KOBLENZ	TRIER	223	
B 49	24,8	5515 6403	(HE)	WEILBURG	LIMBURG	WETZLAR	224	
B 50	45,2	6010 7060	(RP)	KIRCHBERG	BINGEN / A 61	WITTLICH	225	
B 51	12,5	3615 3329	(NI)	OSTERCAPPELN	OSNABRUECK	BREMEN	226	
B 51	40,0	4209 5312	(NW)	HALTERN	MUENSTER	RECKLINGHAUSEN	227	
B 51	72,1	5107 5205	(NW)	BRUEHL	KOELN	EUSKIRCHEN	228	
B 51N		5605 5235	(NW)	DAHLEM	KOELN	BITBURG	229	
B 51		5804 7919	(RP)	LASEL	KOELN	TRIER	230	
B 51	0,8	6205 7052	(RP)	KCNZ	TRIER	SAARBRUECKEN	231	
B 54	62,3	4811 5304	(NW)	MEINERZHAGEN	HAGEN	OLPE	232	
B 55	80,4	5010 5204	(NW)	LOOPE	KOELN	OLPE	233	
B 56N	430,0	5109 5220	(NW)	SIEGBURG/STALLBERG	BONN	GUMMERSBACH	234	
B 57	16,5	5102 5213	(NW)	ALSDORF/OFDEN	MOENCHENGLADB.	AACHEN	235	
B 58	61,6	4207 5316	(NW)	DCRSTEN 1	HALTERN	WESEL	236	
B 59	14,0	4906 5214	(NW)	PULHEIM	KOELN	MOENCHENGLADB.	237	
B 61	12,5	3619 5305	(NW)	PETERSHAGEN 1	MINDEN	UCHTE / B 215	238	
B 62	3,9	5114 5332	(NW)	SIEGEN	SIEGEN	BETZDORF	239	
B 62	0,1	5118 6501	(HE)	CHAUSSEEHAUS 2	ALSFELD / B 454	SIEGEN / B 3	240	
B 64	61,4	4023 3339	(NI)	ALLERSHEIM	BAD GANDERSHM.	HOLZMINDEN	241	
B 67	25,5	4105 5320	(NW)	RHEDE	BORKEN	BOCHOLT	242	
B 68	9,3	3814 3334	(NI)	HILTER	OSNABRUECK	PADERBORN	243	
B 68	49,2	4117 5314	(NW)	HCEVELHOF	PADERBORN	BIELEFELD	244	
B 70	11,8	2509 3348	(NI)	GEORGSHEIL 2	NORDDEICH	EMDEN	245	
B 70	14,1	2910 3326	(NI)	PAPENBURG	LINGEN	LEER	246	
B 72	2,1	2510 3311	(NI)	AURICH	AURICH	CLOPPENBURG	247	
B 73	4,0	2422 3318	(NI)	STADE	CUXHAVEN	HAMBURG	248	
B 73		2525 2207	(HH)	BLUXTEHÜDER STR.	HH-HARBURG	STADE	249	
B 75	7,7	2918 2405	(BR)	LANDESGRENZE	CLDENBURG	BREMEN	250	
B 75		2426 2203	(HH)	HUCHTING WANDSBEKER MARKTSTR.	HH-ZENTRUM	LUEBECK	251	
B 76	163,5	1122 1141	(SH)	FLENSBURG SÜED 3	FLENSBURG	KIEL	252	
B 76	48,3	1829 1149	(SH)	RÖBEL	LUEBECK	KIEL	253	
B 77	62,7	2023 1146	(SH)	BLAUER LAPPEN	RENSBURG	ITZHOE	254	

S T R A S S E		Z A E H L S T E L L E				F E R N Z I E L E		GANGL. GRAFIK SEITE
NR.	KILOM.	NR.	LAND	NAME	1. RICHTUNG	2. RICHTUNG		
B 83	7,6	3720	3331	(NI) HESS. CLDENDORF	HAMELN	MINDEN / B 65	255	
B 83	53,8	5024	6493	(HE) BEBRA	KASSEL	BAD HERSFELD	256	
B 173	43,8	5833	9572	(BY) ZETTLITZ (OST)	HOF	BAMBERG	257	
B 207	12,9	2130	1142	(SH) GROSS-GROENAU	LUEBECK	HAMBURG	258	
B 207	112,7	1631	1124	(SH) OLDENBURG (HOLSTEIN)	PUTTGARDEN	HAMBURG	259	
B 213	6,3	3409	3327	(NI) LINGEN	CLOPPENBURG	NORDHORN	260	
B 221		4703	5432	(NW) BRUEGGEN 1	VENLO / A 61	HEINSBERG	261	
B 253		4823	6390	(HE) MELSUNGEN	BAD WILDUNGEN	MELSUNGEN/B 83	262	
B 257		5507	7050	(RP) HOENNINGEN	BONN	NUERBURGRING	263	
B 257	10,0	6104	7139	(RP) ALSDORF <IRREL>	LUXEMBURG	BITBURG	264	
B 404	16,0	1726	1155	(SH) NETTELSEE	KIEL	BAD SEGEBERG	265	
B 406	3,8	6404	0393	(SA) NENNIG (OST)	MERZIG	LUXEMBG./B 419	266	
B 512		7546	9870	(BY) NEUHAUS	OESTERREICH	PASSAU	267	

JAHRESGANGLINIEN

1984

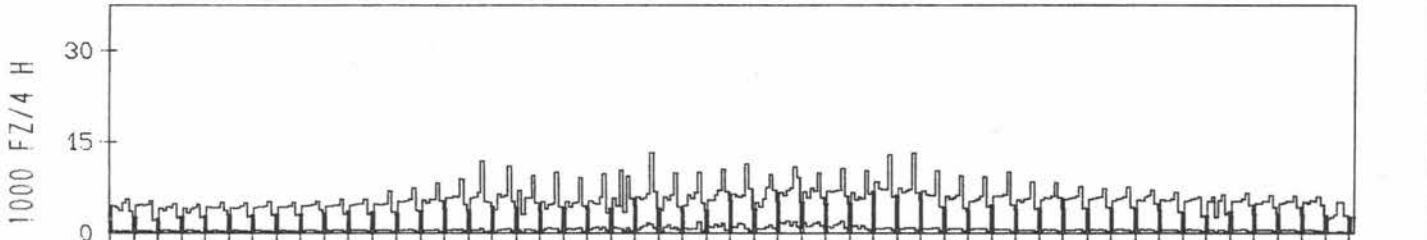
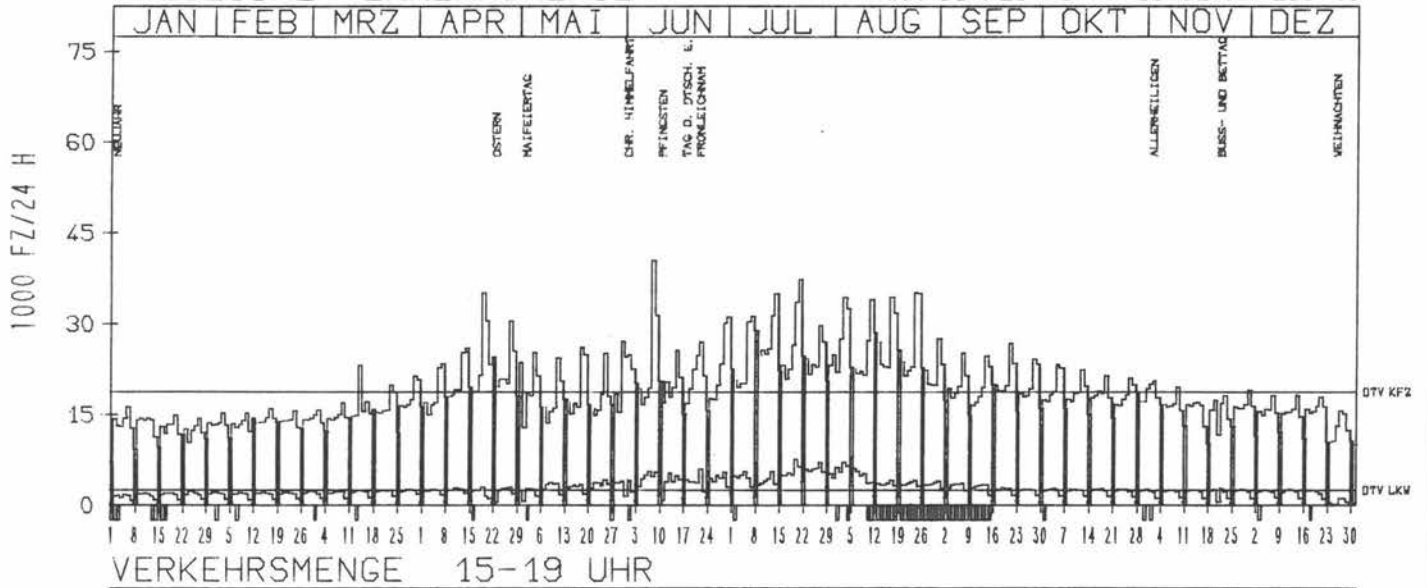
ZST: BAD SCHWARTAU
NR.: 2130 1 108

LAND: SCHLESWIG-HOLSTEIN
STRASSE: A 1
KM: 58.6
NETZKNOTEN:

RICHTUNG NÖRD

DTV KFZ 18744
DTV LKW 2541 = 13.56 %
MAX WERKTAG 40501 FR 8. 6.
MAX FER-WKTAG 37337 SA 21. 7.
MAX SO+FEITAG 30492 FR 20. 4.

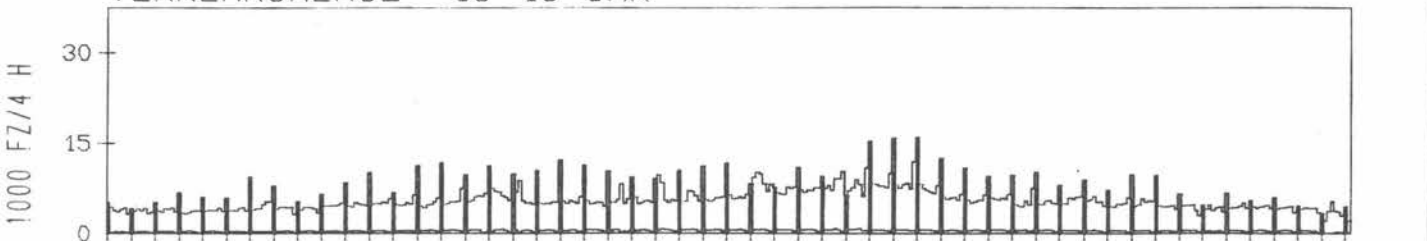
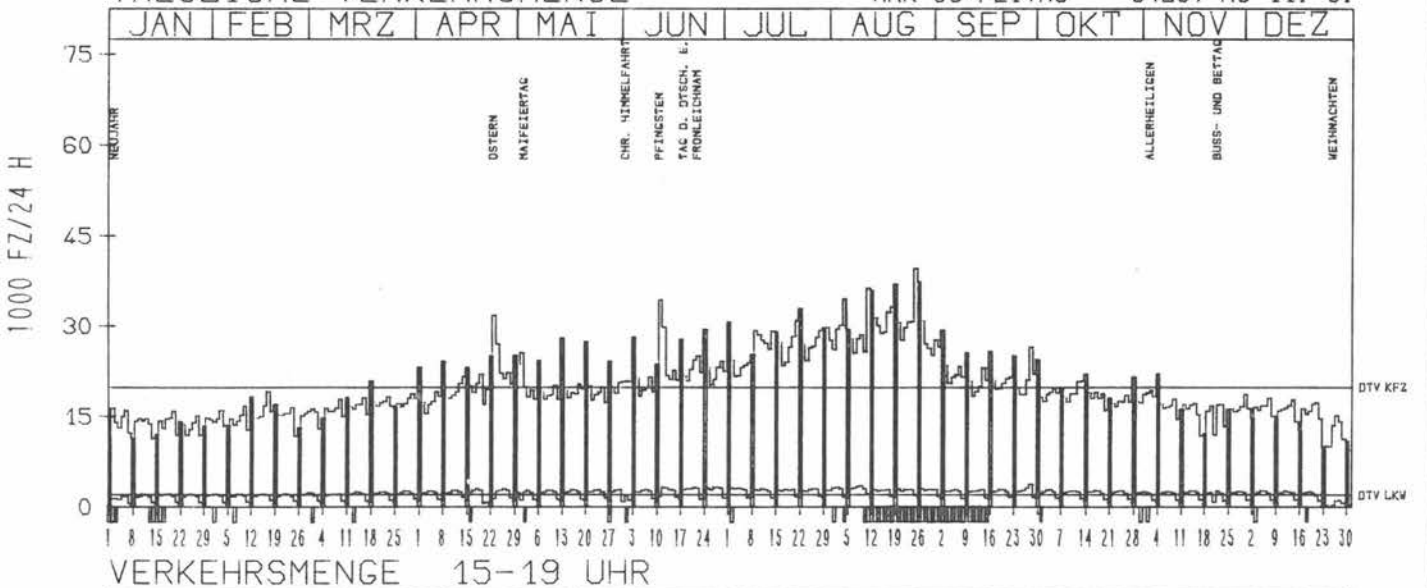
TAEGLICHE VERKEHRSMENGE



RICHTUNG SÜED

DTV KFZ 19946
DTV LKW 2097 = 10.51 %
MAX WERKTAG 29773 DI 12. 6.
MAX FER-WKTAG 30914 SA 21. 7.
MAX SO+FEITAG 34267 MO 11. 6.

TAEGLICHE VERKEHRSMENGE



JAHRESGANGLINIEN

1984

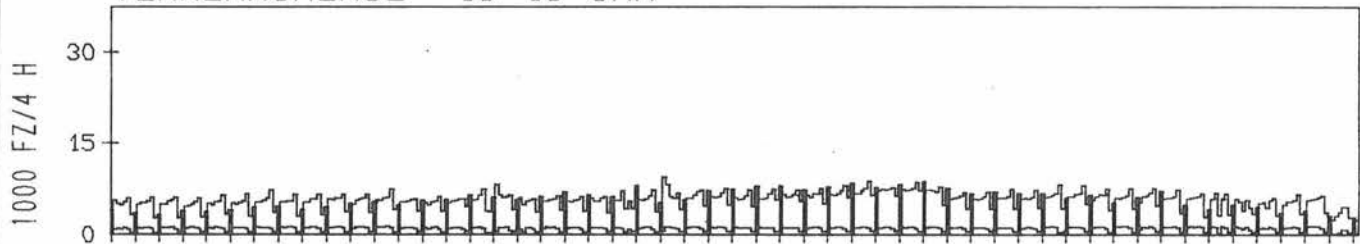
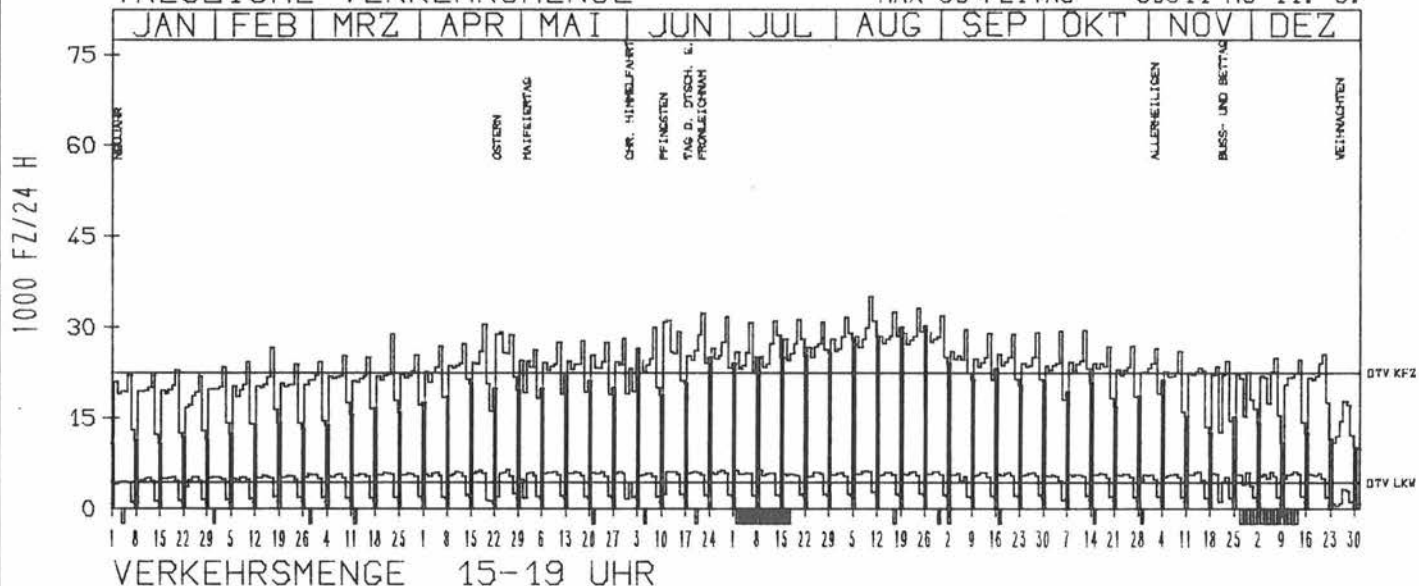
ZST: AD HAMBURG SUEOEST
 NR.: 2426 2 217

LAND: HAMBURG
 STRASSE: A 1
 KM:
 NETZKNOTEN:

RICHTUNG SUED

DTV KFZ 22521
 DTV LKW 4352 = 19.33 %
 MAX WERKTAG 31066 DI 12. 6.
 MAX FER-WKTAG 35174 FR 10. 8.
 MAX SO+FEITAG 30911 MO 11. 6.

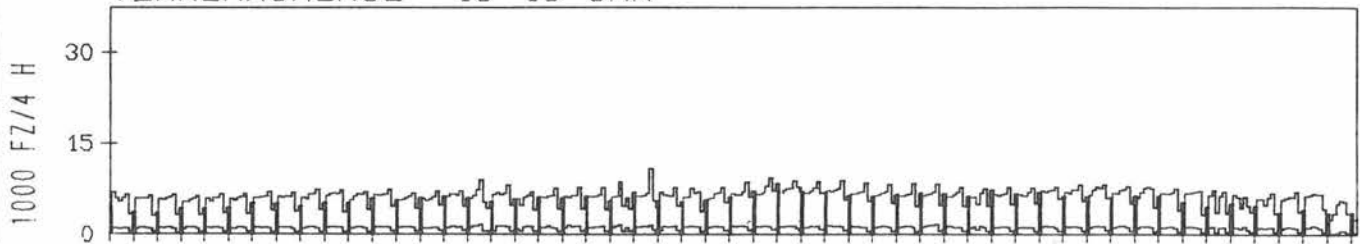
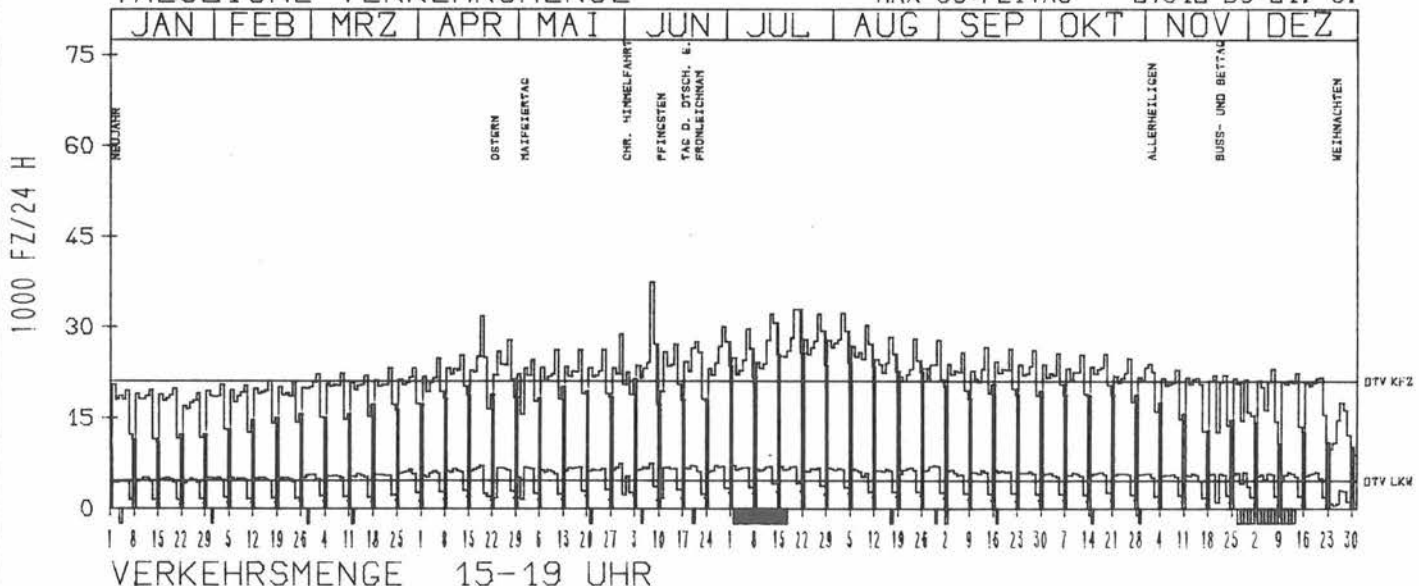
TAEGLICHE VERKEHRSMENGE



RICHTUNG NORD

DTV KFZ 21153
 DTV LKW 4644 = 21.96 %
 MAX WERKTAG 37472 FR 8. 6.
 MAX FER-WKTAG 32922 FR 20. 7.
 MAX SO+FEITAG 27512 DO 21. 6.

TAEGLICHE VERKEHRSMENGE



JAHRESGANGLINIEN 1984

ZST: GLUESINGEN

LAND: STRASSE

NIEDERSACHSEN

NR.: 2526 3 351

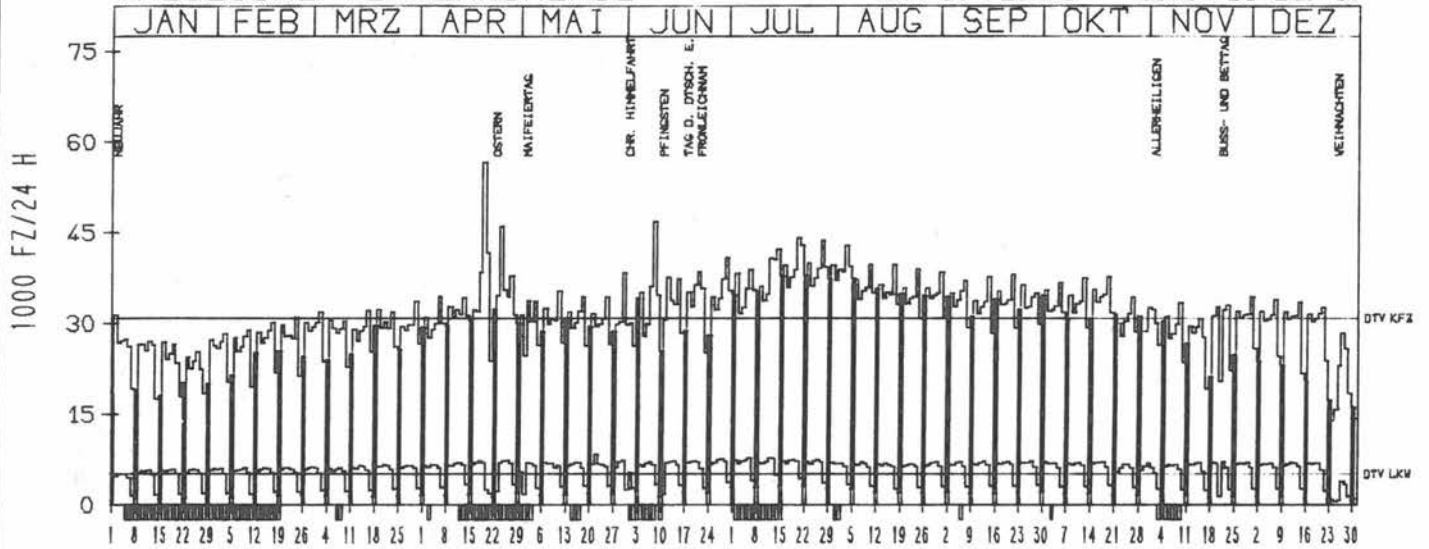
KM: NETZKNOTEN:

A 1
13.6

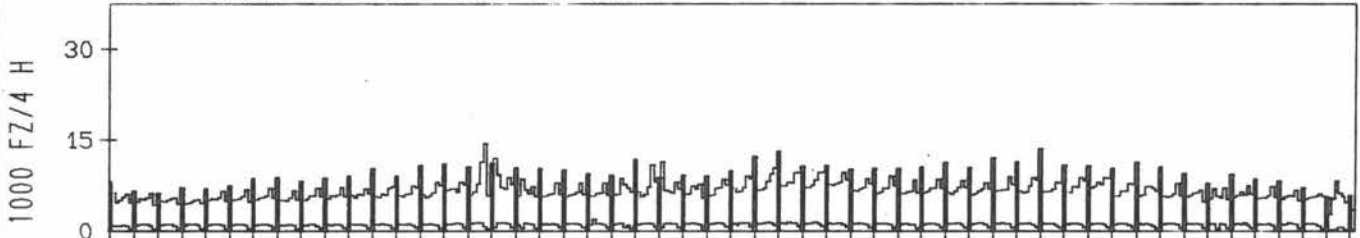
RICHTUNG NÖRD

DTV KFZ 30921
 DTV LKW 5153 = 16.66 %
 MAX WERKTAG 38333 MI 30. 5.
 MAX FER-WKTAG 44118 FR 20. 7.
 MAX SO+FEITAG 38539 DO 21. 6.

TÄGLICHE VERKEHRSMENGE



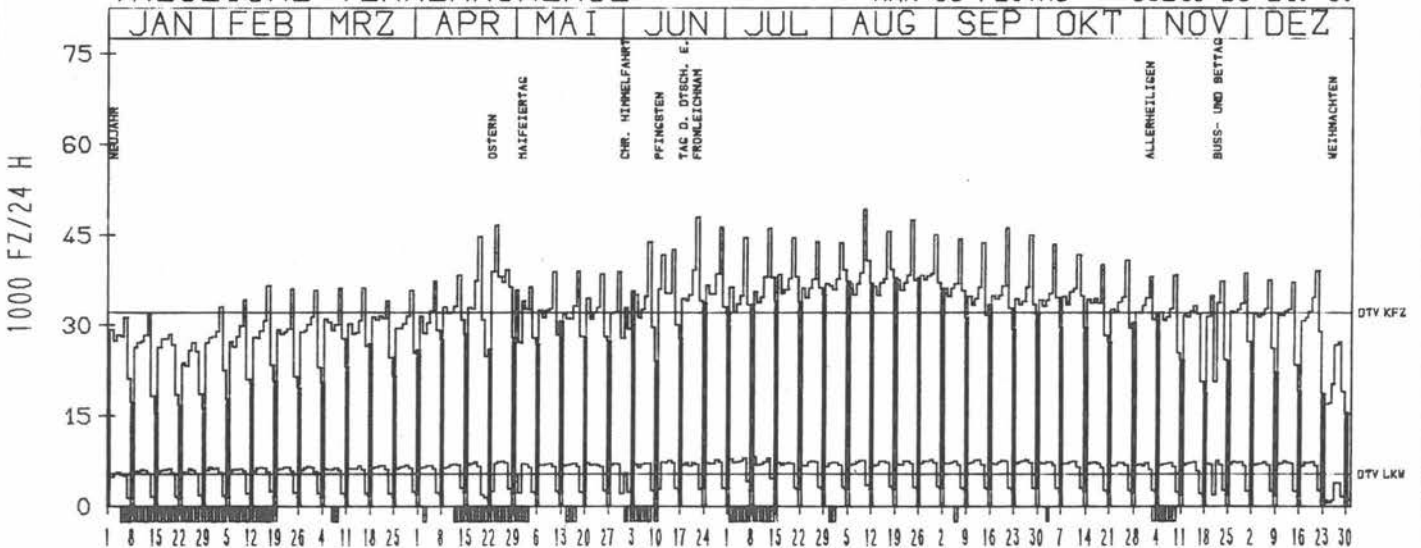
VERKEHRSMENGE 15-19 UHR



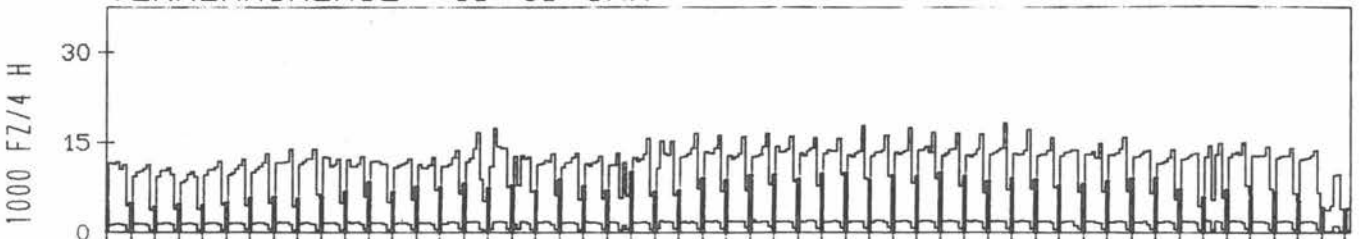
RICHTUNG SÜED

DTV KFZ 32187
 DTV LKW 5446 = 16.92 %
 MAX WERKTAG 46207 FR 21. 9.
 MAX FER-WKTAG 49239 FR 10. 8.
 MAX SO+FEITAG 39219 DO 21. 6.

TÄGLICHE VERKEHRSMENGE



VERKEHRSMENGE 15-19 UHR



JAHRESGANGLINIEN 1984

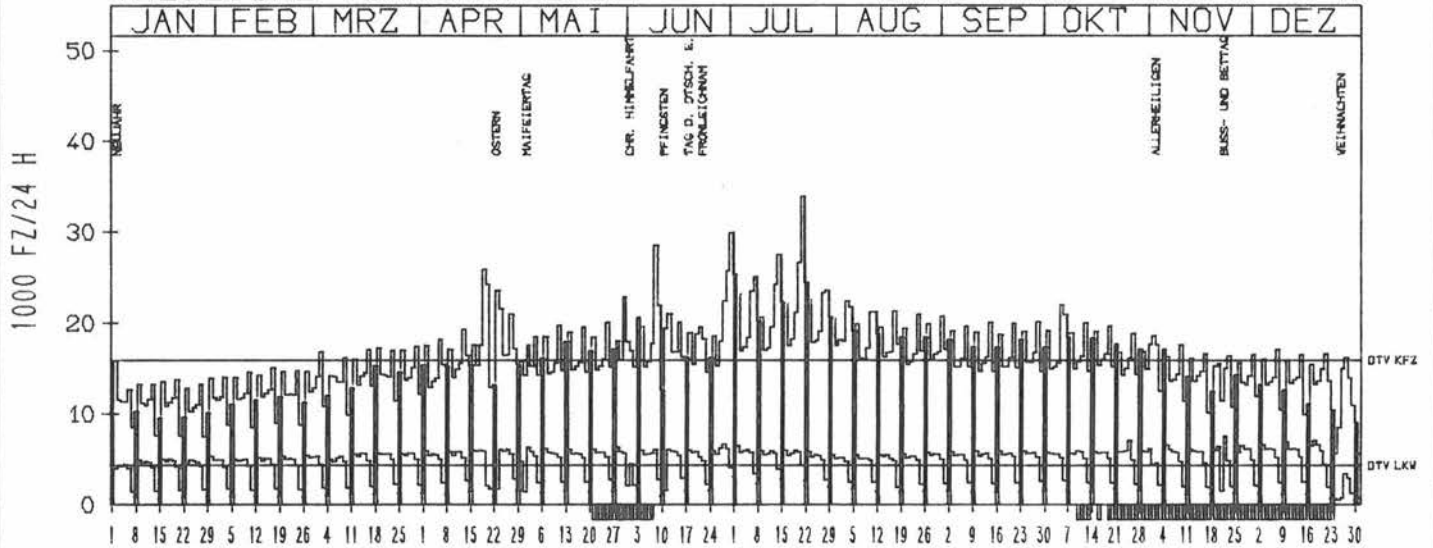
ZST: BÖCKEL
NR.: 2720 3 302

LAND: NIEDERSACHSEN
STRASSE: A 1
KM: 72.2
NETZKNOTEN:

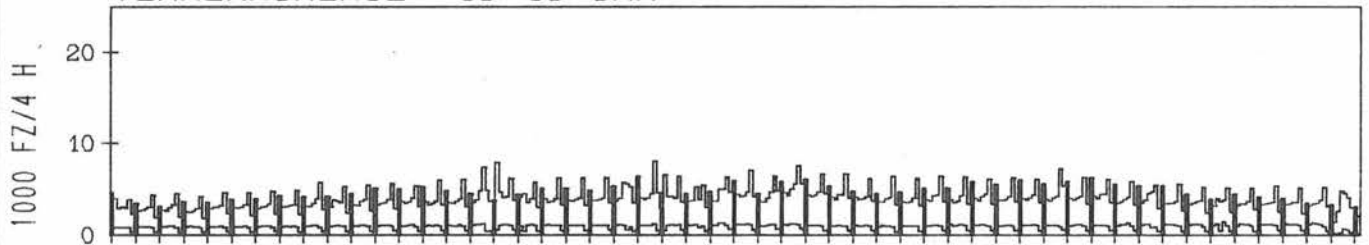
RICHTUNG OST

DTV KFZ 15958
DTV LKW 4316 = 27.05 %
MAX WERKTAG 28480 FR 8. 6.
MAX FER-WKTAG 33889 SA 21. 7.
MAX SO+FEITAG 25330 SO 1. 7.

TAEGLICHE VERKEHRSMENGE



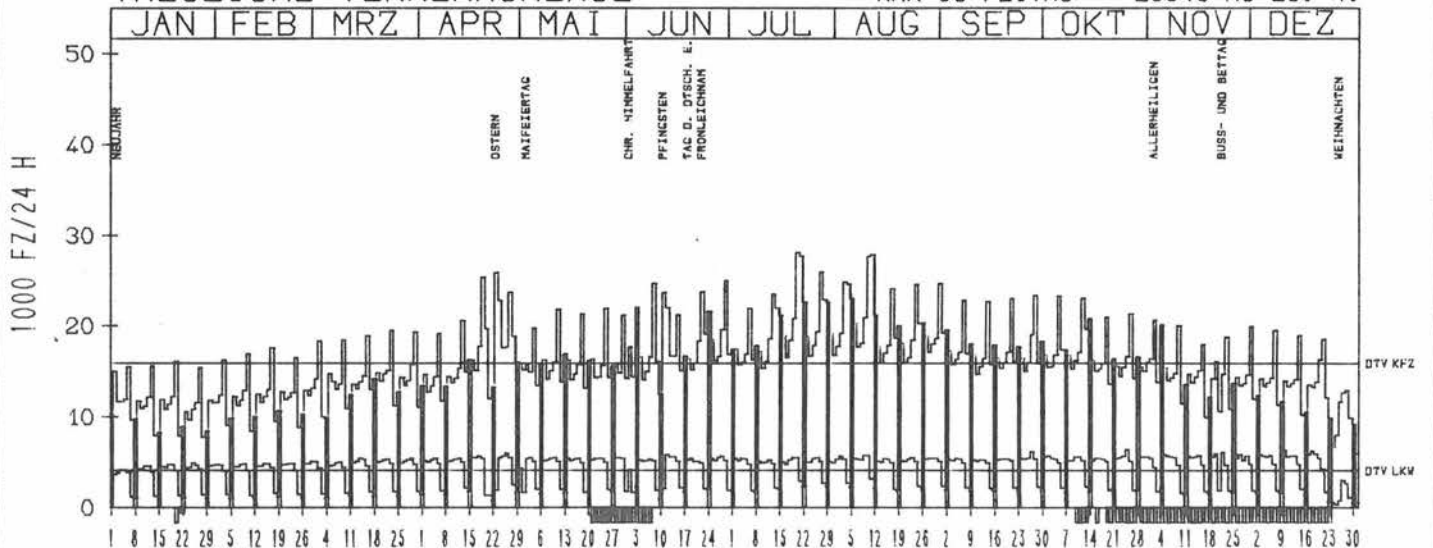
VERKEHRSMENGE 15-19 UHR



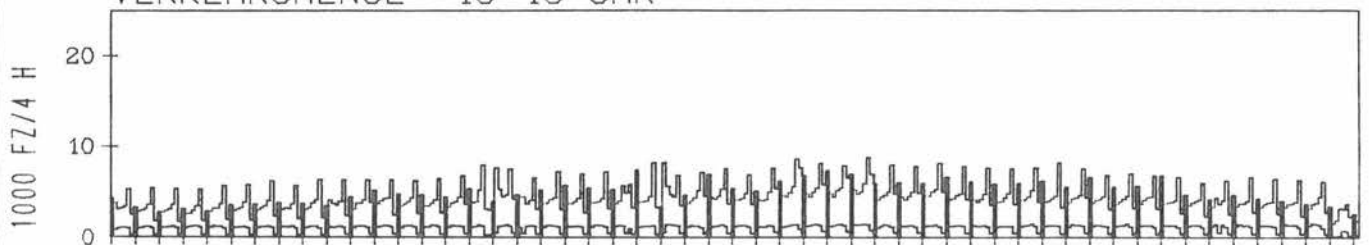
RICHTUNG WEST

DTV KFZ 15899
DTV LKW 4082 = 25.67 %
MAX WERKTAG 24737 FR 8. 6.
MAX FER-WKTAG 28169 FR 20. 7.
MAX SO+FEITAG 25948 MO 23. 4.

TAEGLICHE VERKEHRSMENGE



VERKEHRSMENGE 15-19 UHR



JAHRESGANGLINIEN 1984

ZST: BREMEN-WESERBRUECKE

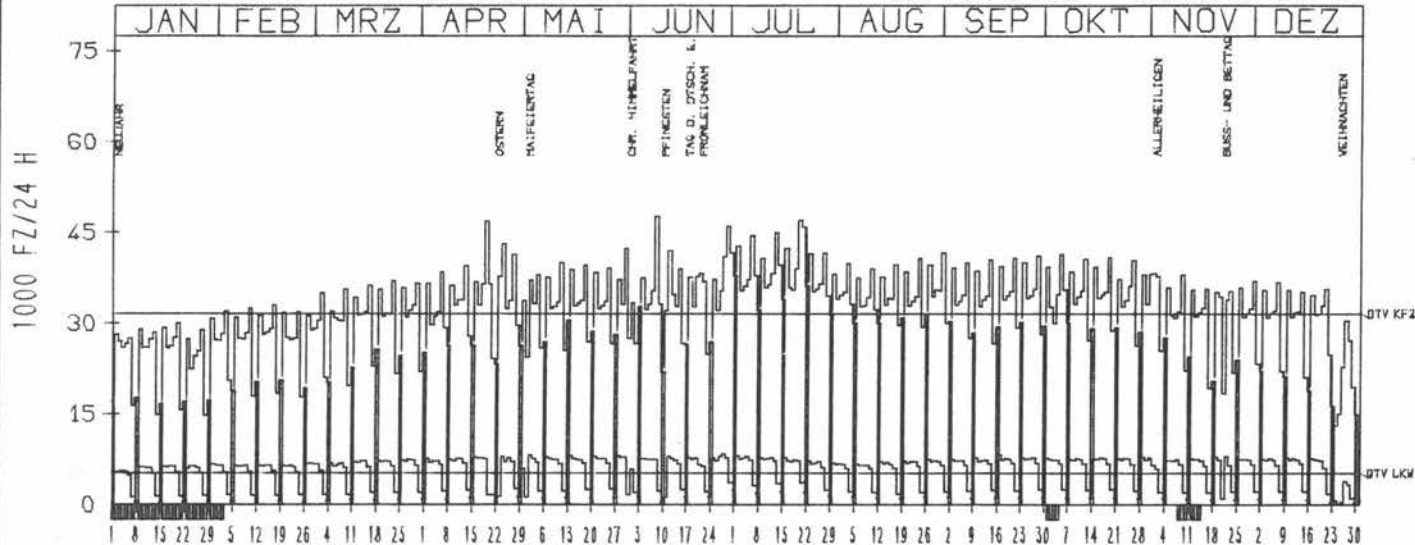
LAND: BREMEN
 STRASSE: A 1
 KM: 108.6
 NETZKNOTEN:

NR.: 2919 2 401

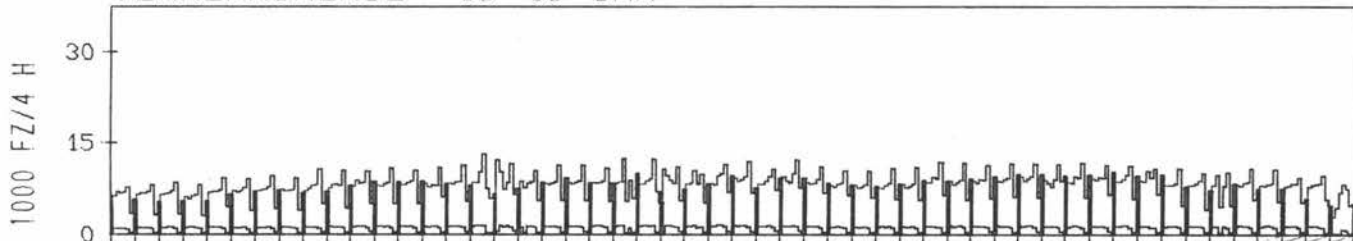
RICHTUNG NÖRD

DTV KFZ 31642
 DTV LKW 5308 = 16.78 %
 MAX WERKTAG 47558 FR 8. 6.
 MAX FER-WKTAG 47012 FR 20. 7.
 MAX SO+FEITAG 38208 DO 21. 6.

TAEGLICHE VERKEHRSMENGE



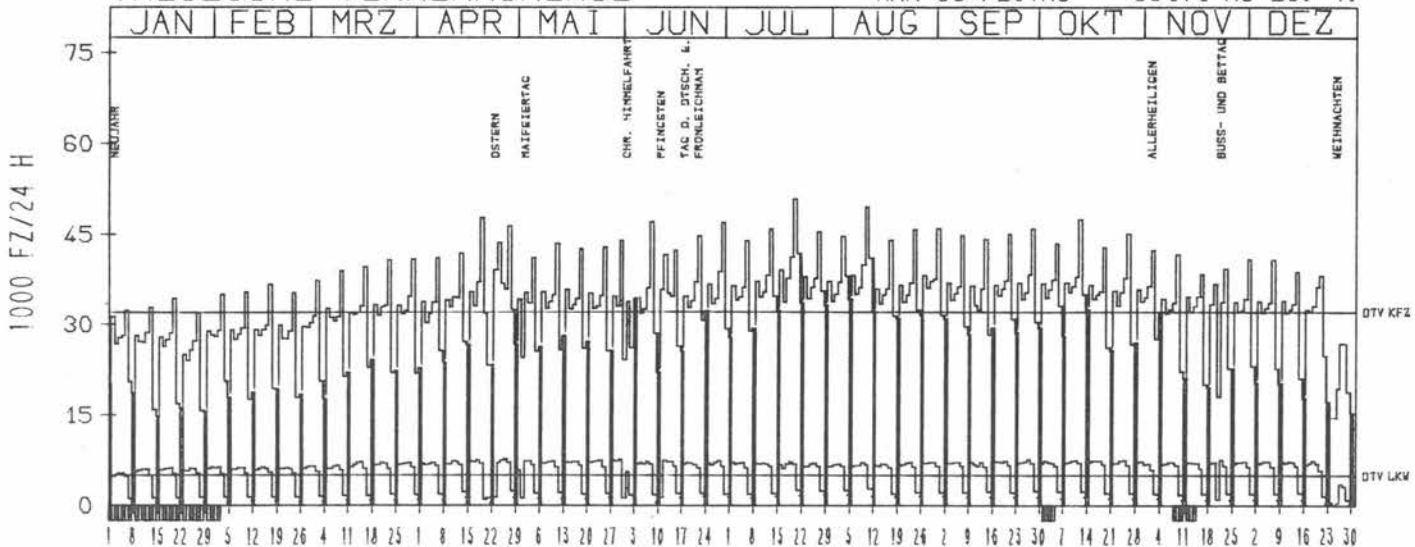
VERKEHRSMENGE 15-19 UHR



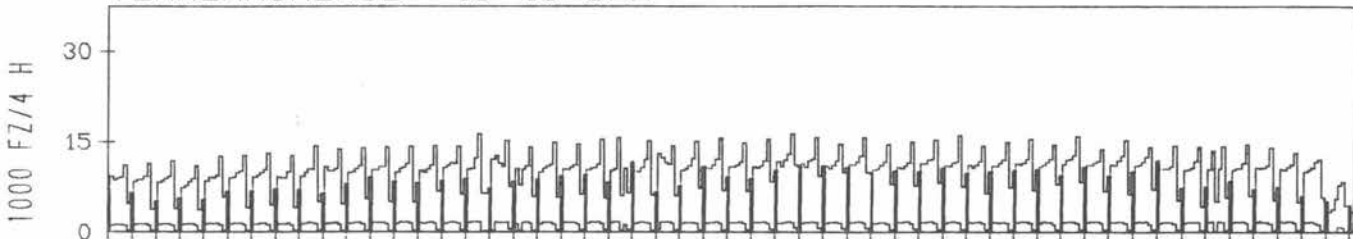
RICHTUNG SÜED

DTV KFZ 32196
 DTV LKW 5087 = 15.80 %
 MAX WERKTAG 47544 FR 12.10.
 MAX FER-WKTAG 50937 FR 20. 7.
 MAX SO+FEITAG 39171 MO 23. 4.

TAEGLICHE VERKEHRSMENGE



VERKEHRSMENGE 15-19 UHR



JAHRESGANGLINIEN 1984

ZST: HÖLDÖRF

NR.: 3414 3 309

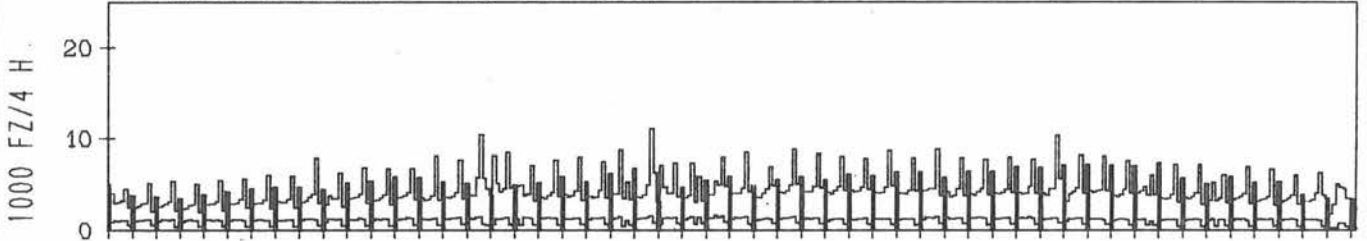
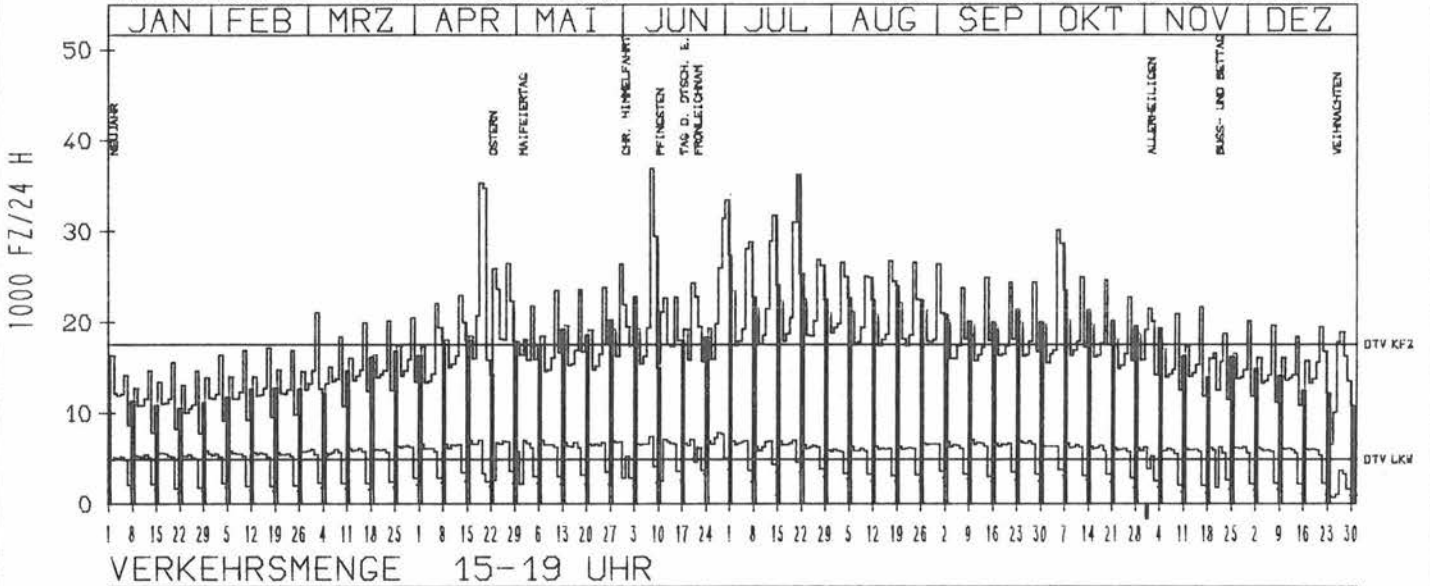
LAND:
STRASSE
KM:
NETZKNOTEN:

NIEDERSACHSEN
A 1
186.6

RICHTUNG NÖRD

DTV KFZ 17812
DTV LKW 4961 = 28.17 %
MAX WERKTAG 36931 FR 8. 6.
MAX FER-WKTAG 36229 SA 21. 7.
MAX SO+FEITAG 34733 FR 20. 4.

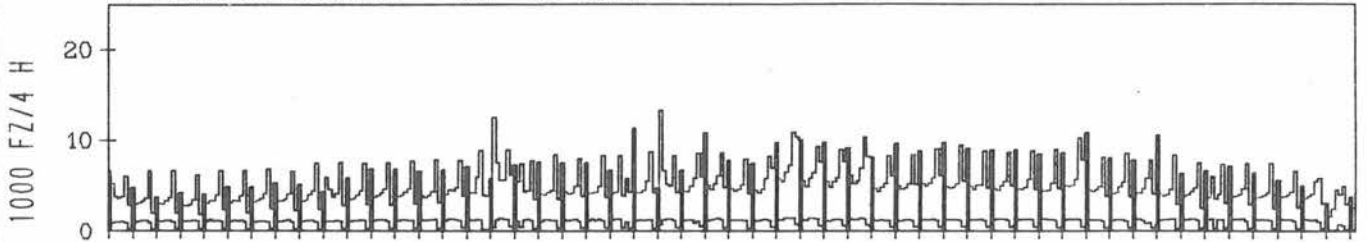
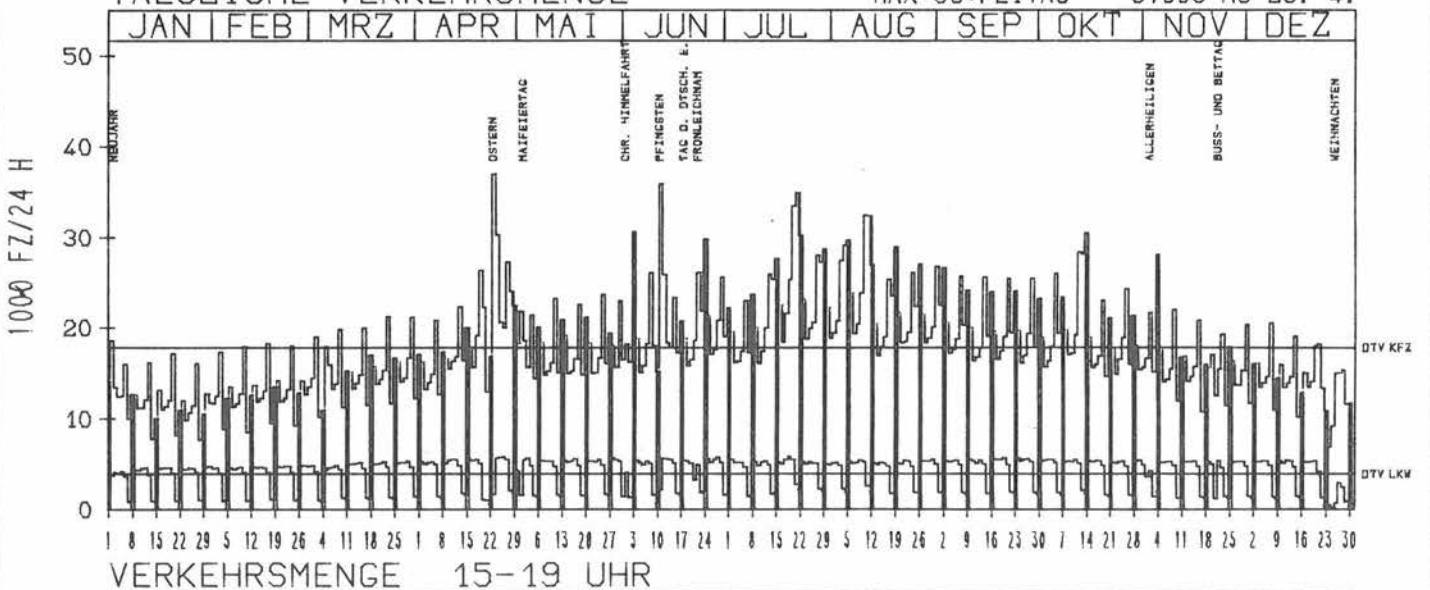
TÄGLICHE VERKEHRSMENGE



RICHTUNG SÜED

DTV KFZ 17885
DTV LKW 3922 = 21.93 %
MAX WERKTAG 28456 FR 12. 10.
MAX FER-WKTAG 34911 SA 21. 7.
MAX SO+FEITAG 37008 MO 23. 4.

TÄGLICHE VERKEHRSMENGE



JAHRESGANGLINIEN 1984

ZST: HENGSEN

LAND: STRASSE

NORDRHEIN-WESTFALEN

NR.: 4511 5 101

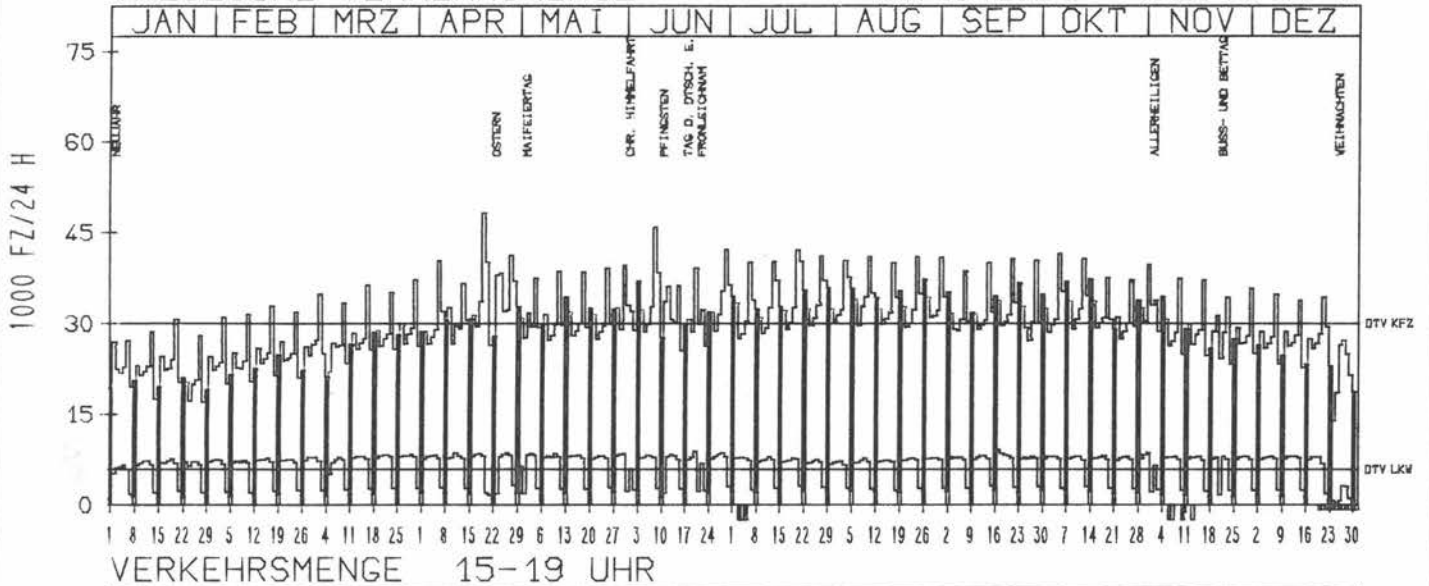
KM:
NETZKNOTEN:

A 1
73.7

RICHTUNG NÖRD

DTV KFZ 29954
DTV LKW 5856 = 19.55 %
MAX WERKTAG 45876 FR 8. 6.
MAX FER-WKTAG 48175 DO 19. 4.
MAX SO+FEITAG 40106 FR 20. 4.

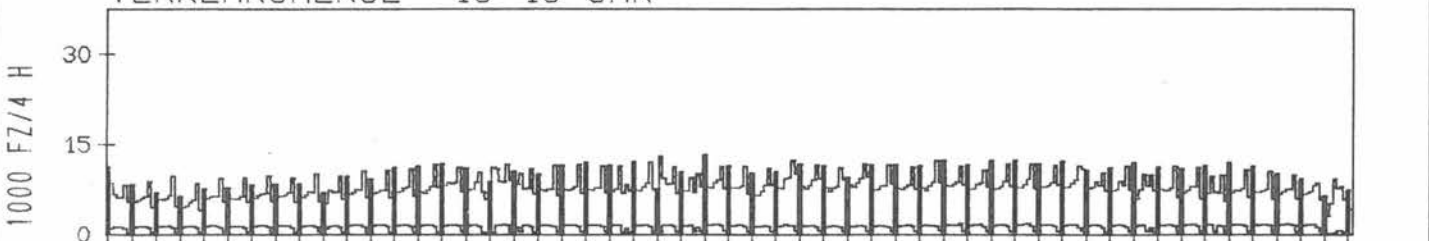
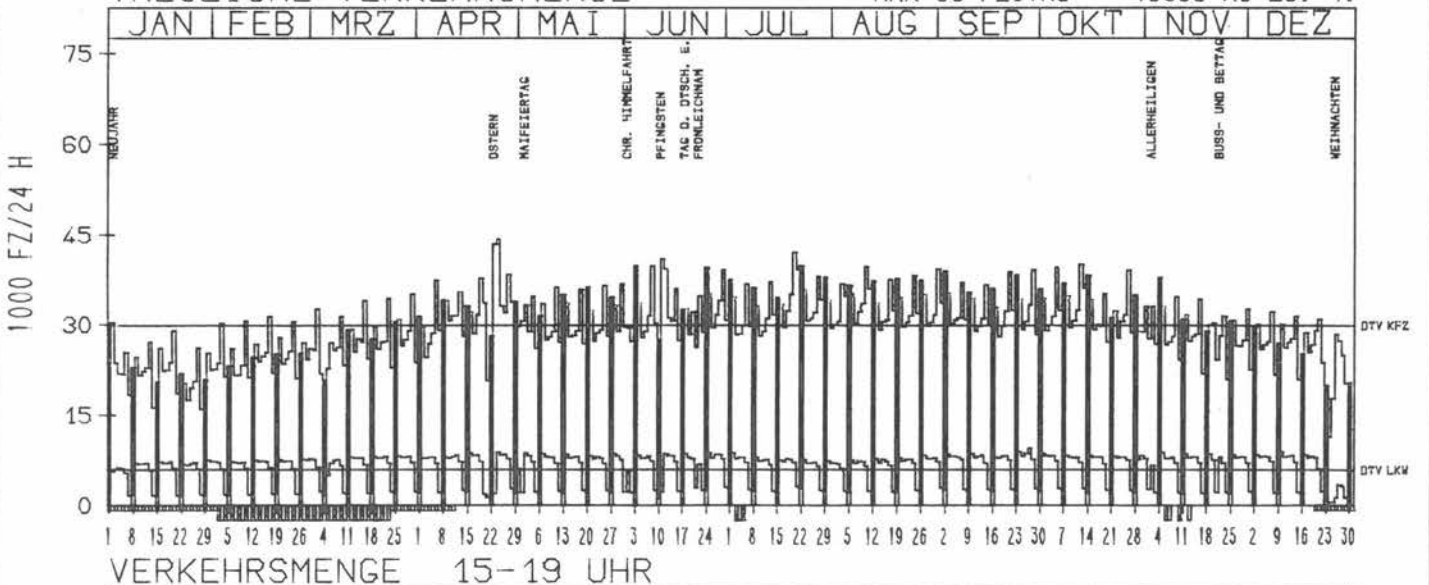
TAEGLICHE VERKEHRSMENGE



RICHTUNG SÜED

DTV KFZ 29850
DTV LKW 5866 = 19.65 %
MAX WERKTAG 39906 FR 8. 6.
MAX FER-WKTAG 44366 DI 24. 4.
MAX SO+FEITAG 43563 MO 23. 4.

TAEGLICHE VERKEHRSMENGE



JAHRESGANGLINIEN

1984

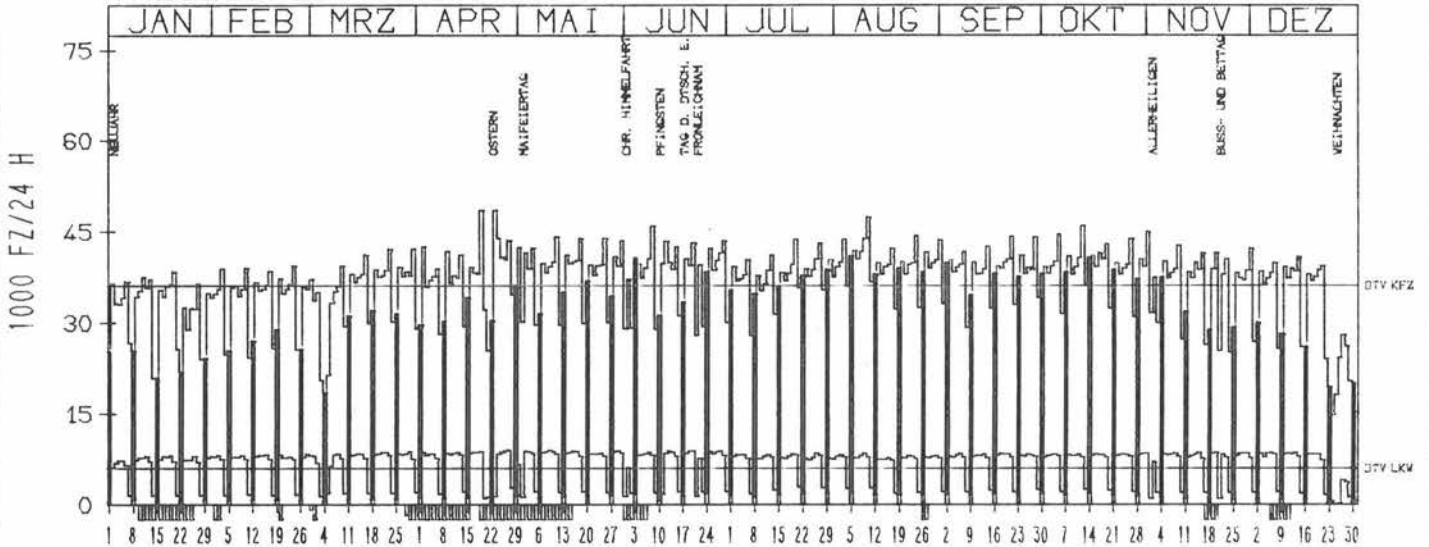
ZST: LÖEVENICH
NR.: 5007 5 032

LAND: NORDRHEIN-WESTFALEN
STRASSE: A 1
KM: 421.3
NETZKNOTEN: 5007 026
5007 010

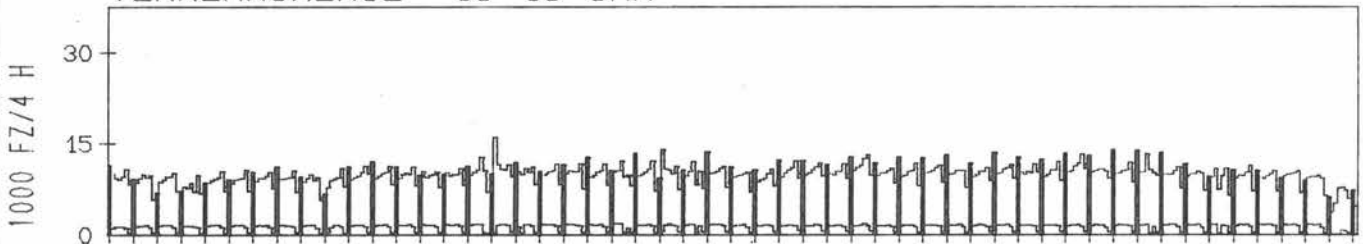
RICHTUNG NÖRD

DTV KFZ 36169
DTV LKW 5976 = 16.52 %
MAX WERKTAG 45837 FR 8. 6.
MAX FER-WKTAG 47384 FR 10. 8.
MAX SO+FEITAG 40944 SO 5. 8.

TÄGLICHE VERKEHRSMENGE



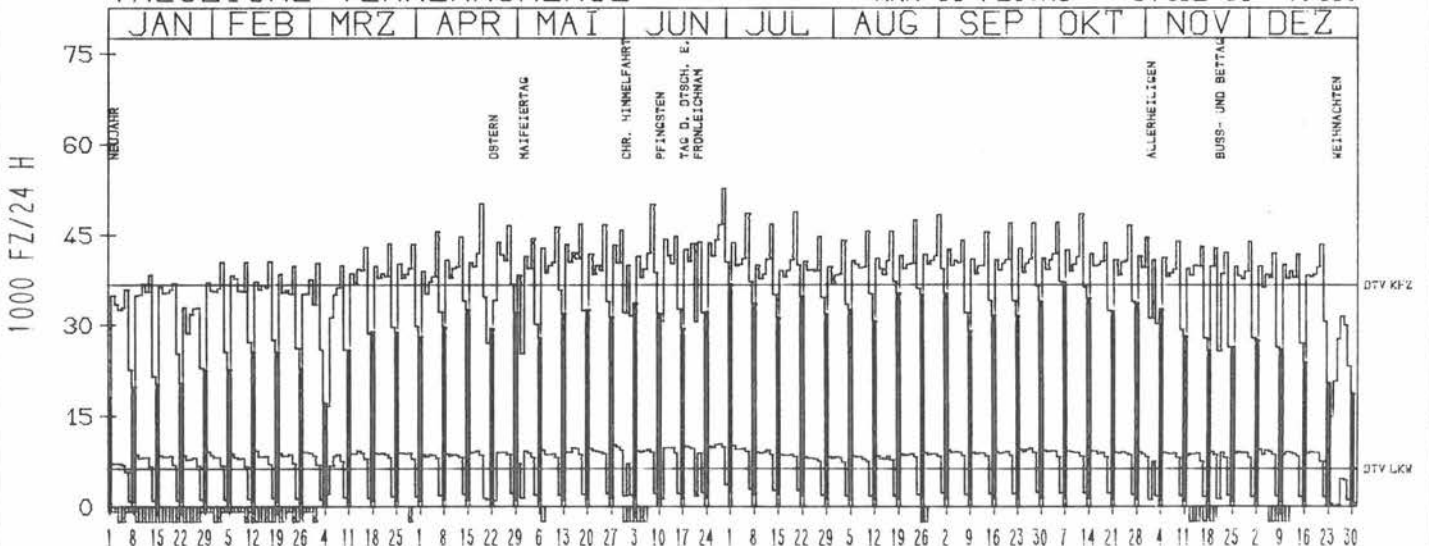
VERKEHRSMENGE 15-19 UHR



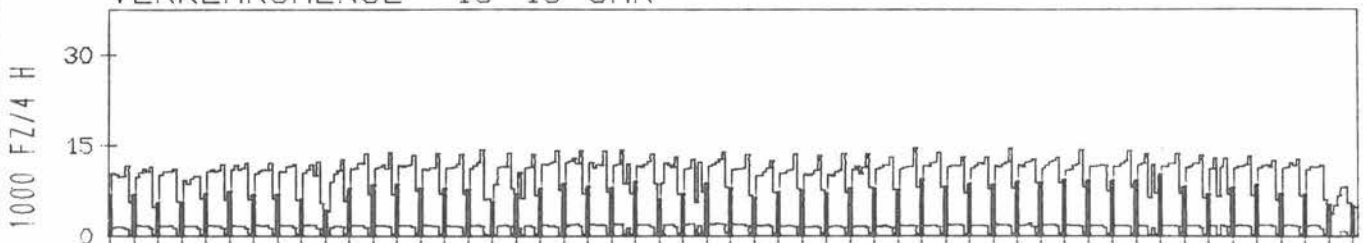
RICHTUNG SÜED

DTV KFZ 36746
DTV LKW 6331 = 17.23 %
MAX WERKTAG 50099 FR 8. 6.
MAX FER-WKTAG 52748 FR 29. 6.
MAX SO+FEITAG 37132 SO 7. 10.

TÄGLICHE VERKEHRSMENGE



VERKEHRSMENGE 15-19 UHR



JAHRESGANGLINIEN 1984

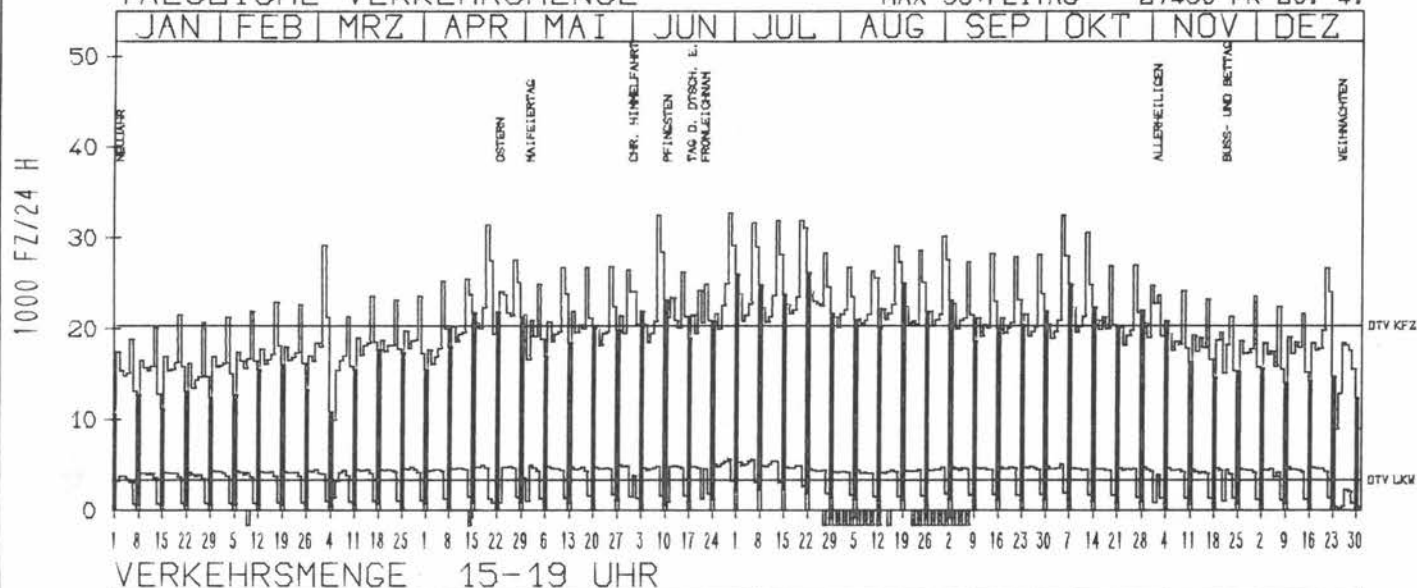
ZST: HUERTH
 NR.: 5106 5 010

LAND: NORDRHEIN-WESTFALEN
 STRASSE: A 1
 KM: 433.6
 NETZKNOTEN: 5106 032
 5106 005

RICHTUNG SUED

DTV KFZ 20345
 DTV LKW 3382 = 16.62 %
 MAX WERKTAG 32472 FR 5.10.
 MAX FER-WKTAG 32694 FR 29. 6.
 MAX SO+FEITAG 27450 FR 20. 4.

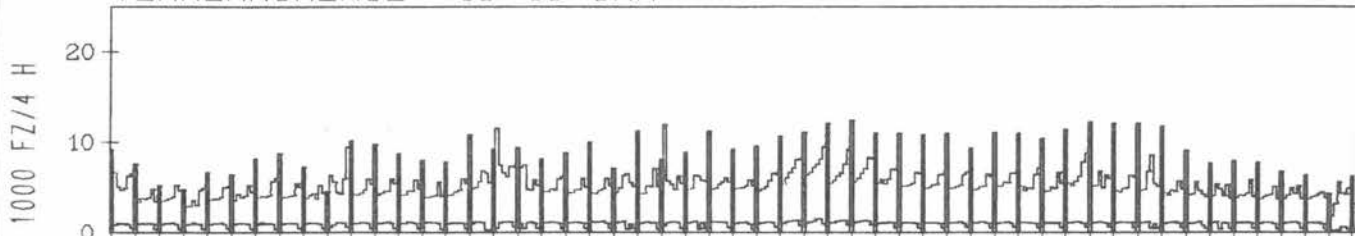
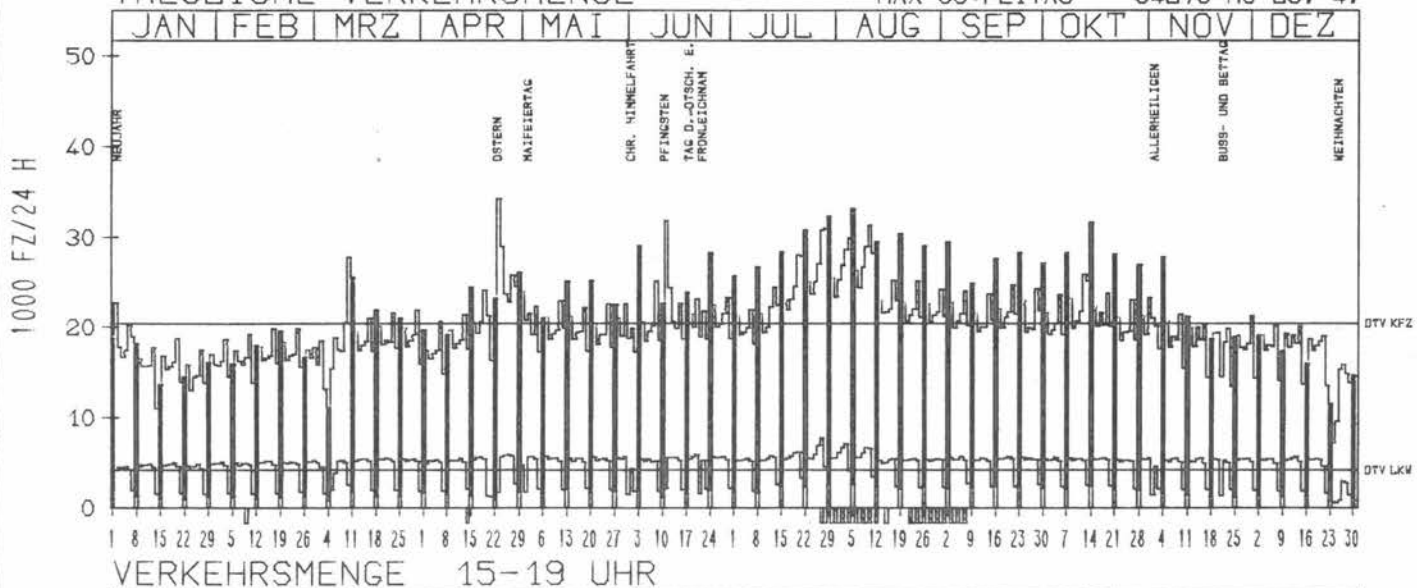
TAEGLICHE VERKEHRSMENGE



RICHTUNG NORD

DTV KFZ 20411
 DTV LKW 4198 = 20.57 %
 MAX WERKTAG 27858 SA 10. 3.
 MAX FER-WKTAG 29040 DI 24. 4.
 MAX SO+FEITAG 34278 MO 23. 4.

TAEGLICHE VERKEHRSMENGE



JAHRESGANGLINIEN 1984

ZST: PEINE

LAND: NIEDERSACHSEN

NR.: 3627 3 306

STRASSE A 2

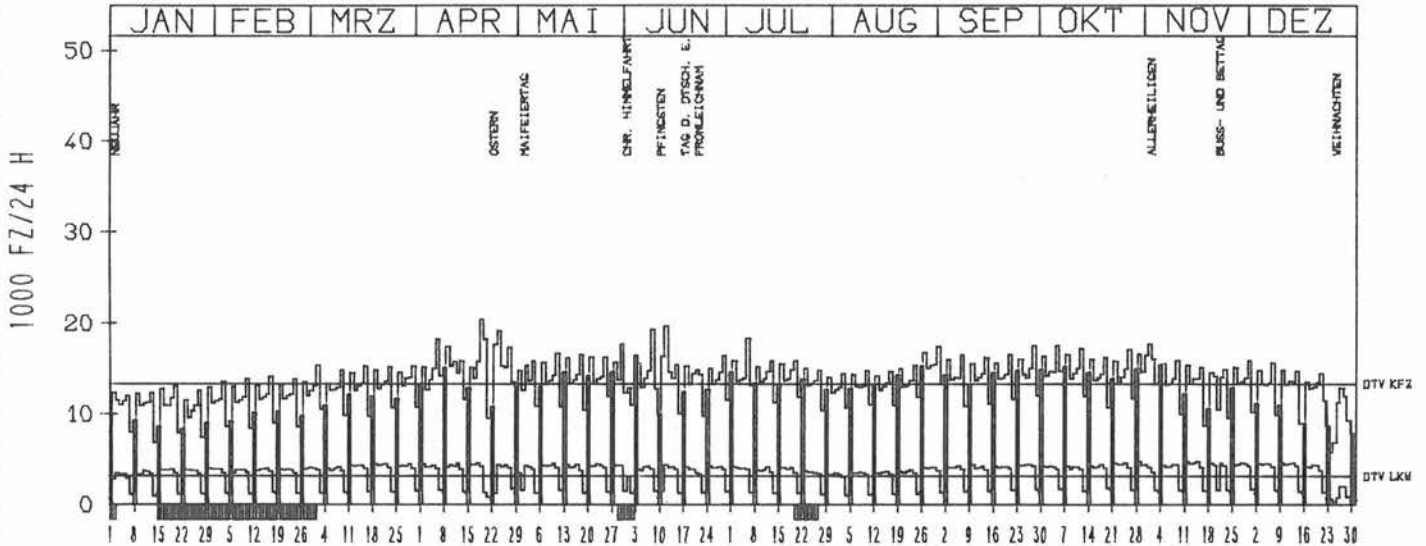
KM: 188.9

NETZKNOTEN:

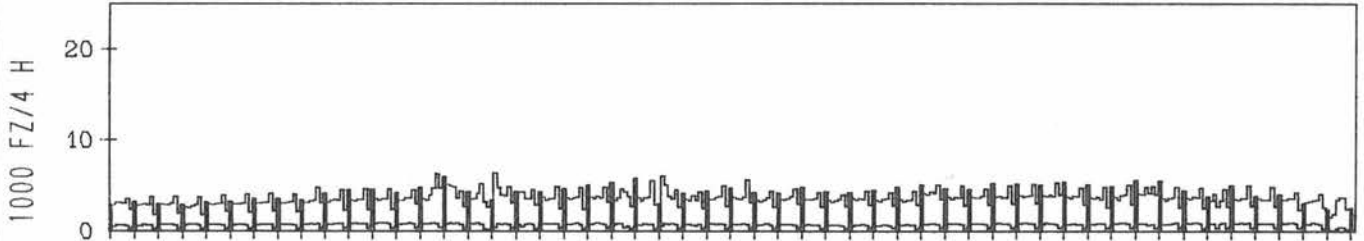
RICHTUNG OST

DTV KFZ 13352
 DTV LKW 3175 = 23.78 %
 MAX WERKTAG 19334 FR 8. 6.
 MAX FER-WKTAG 20424 DO 19. 4.
 MAX SO+FEITAG 18211 FR 20. 4.

TAEGLICHE VERKEHRSMENGE



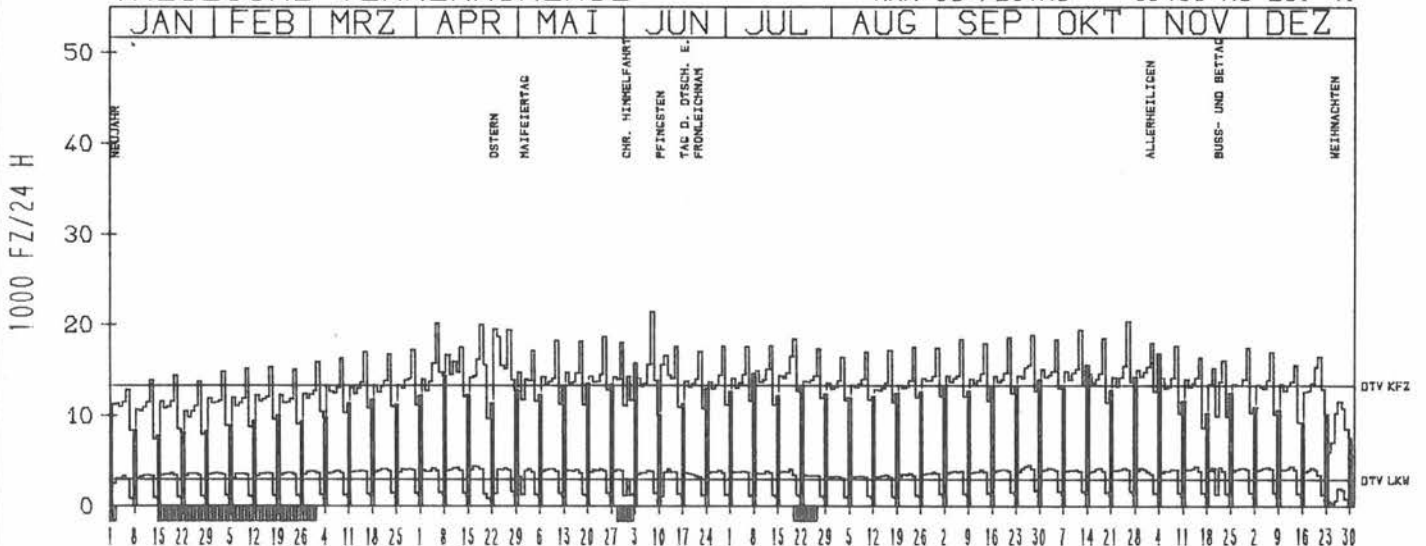
VERKEHRSMENGE 15-19 UHR



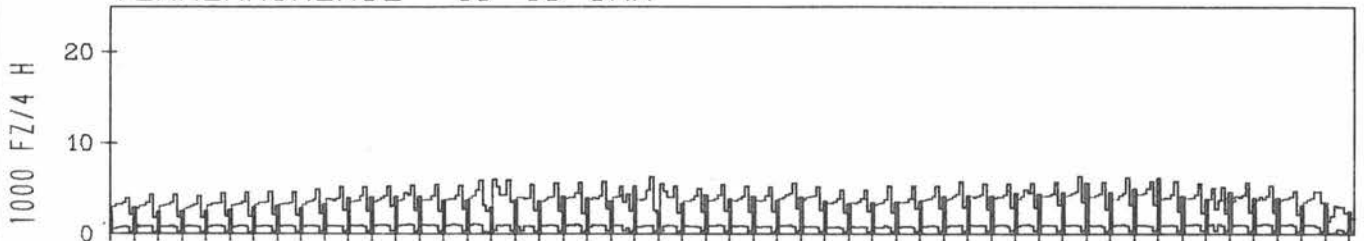
RICHTUNG WEST

DTV KFZ 13391
 DTV LKW 2948 = 22.01 %
 MAX WERKTAG 21466 FR 8. 6.
 MAX FER-WKTAG 20323 FR 26. 10.
 MAX SO+FEITAG 19480 MO 23. 4.

TAEGLICHE VERKEHRSMENGE



VERKEHRSMENGE 15-19 UHR



JAHRESGANGLINIEN 1984

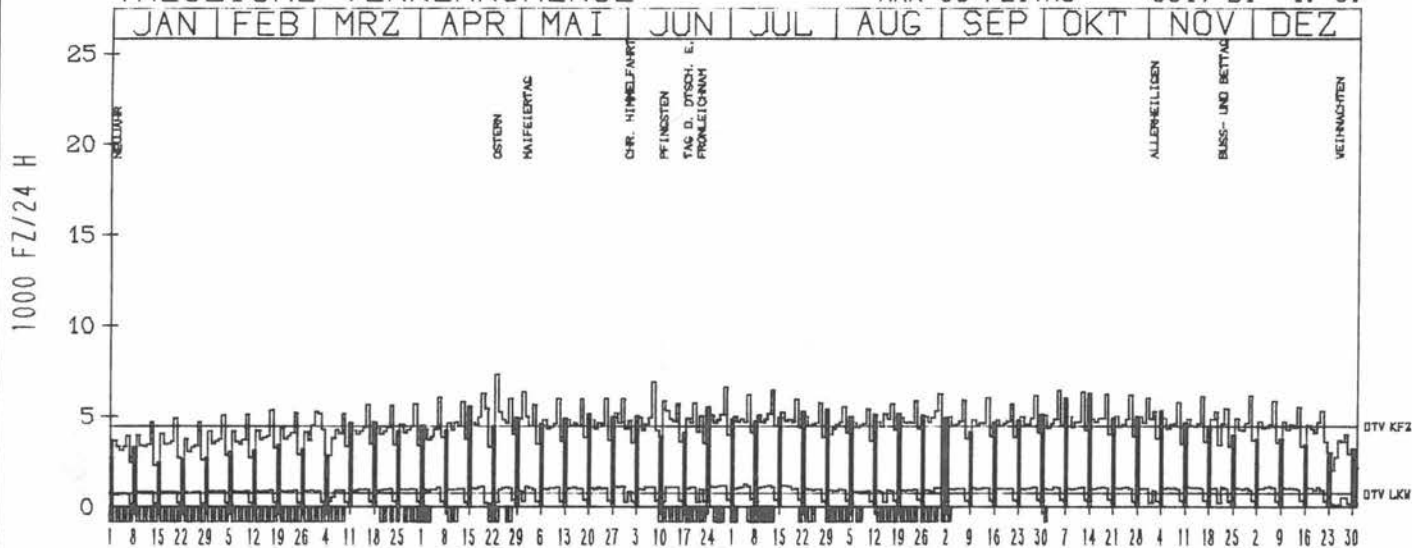
ZST: NONNWEILER-KASTEL
NR.: 6407 0 175

LAND: SAARLAND
STRASSE: A 1
KM: 38.8
NETZKNOTEN: 6407 081 1
6407 080 3


RICHTUNG NORD

DTV KFZ 4480
DTV LKW 737 = 16.45 %
MAX WERKTAG 6882 FR 8. 6.
MAX FER-WKTAG 6569 FR 29. 6.
MAX SO+FEITAG 6317 DI 1. 5.

TAEGLICHE VERKEHRSMENGE




VERKEHRSMENGE 15-19 UHR




RICHTUNG SUED

DTV KFZ 4640
DTV LKW 732 = 15.78 %
MAX WERKTAG 6407 FR 8. 6.
MAX FER-WKTAG 6082 FR 31. 8.
MAX SO+FEITAG 7294 SO 14. 10.

TAEGLICHE VERKEHRSMENGE



VERKEHRSMENGE 15-19 UHR



JAHRESGANGLINIEN

1984

ZST: 0ELDE

NR.: 4114 5 102

LAND:
STRASSE

KM:
NETZKNOTEN:

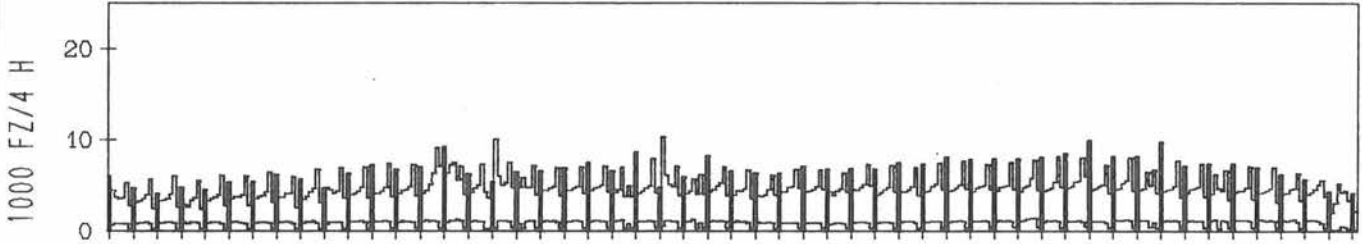
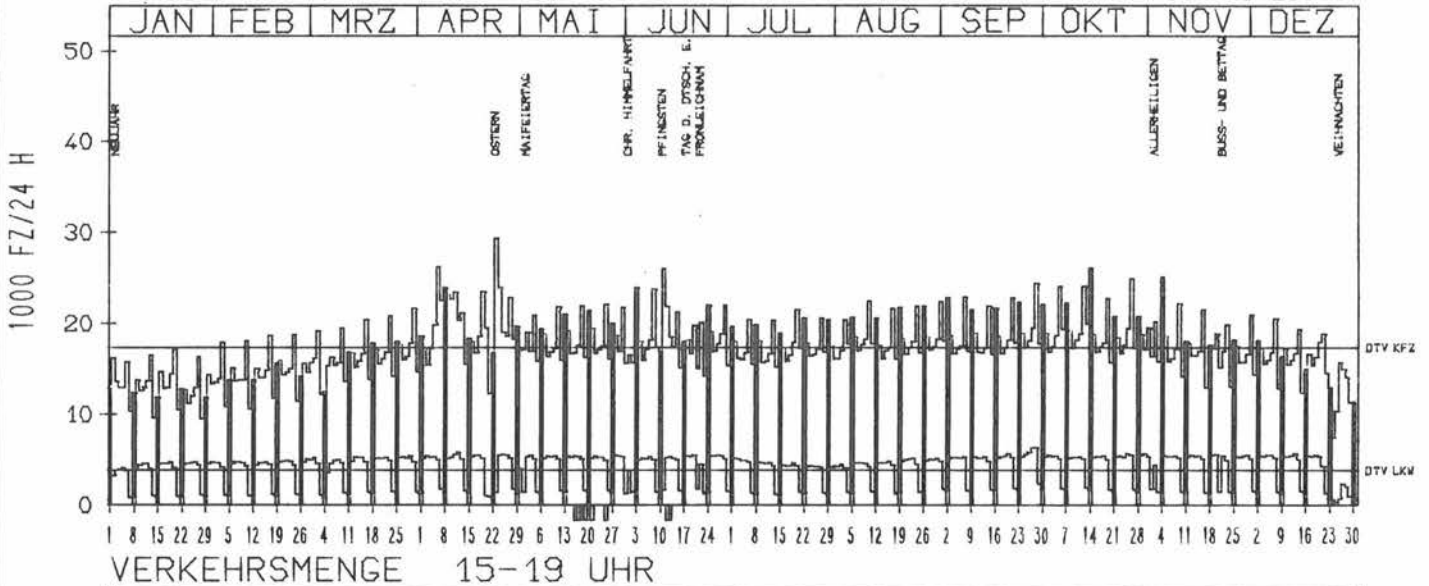
NORDRHEIN-WESTFALEN

A 2
367.7

RICHTUNG WEST

DTV KFZ 17362
DTV LKW 3818 = 21.99 %
MAX WERKTAG 26211 FR 6. 4.
MAX FER-WKTAG 24100 FR 12. 10.
MAX SO+FEITAG 29315 MO 23. 4.

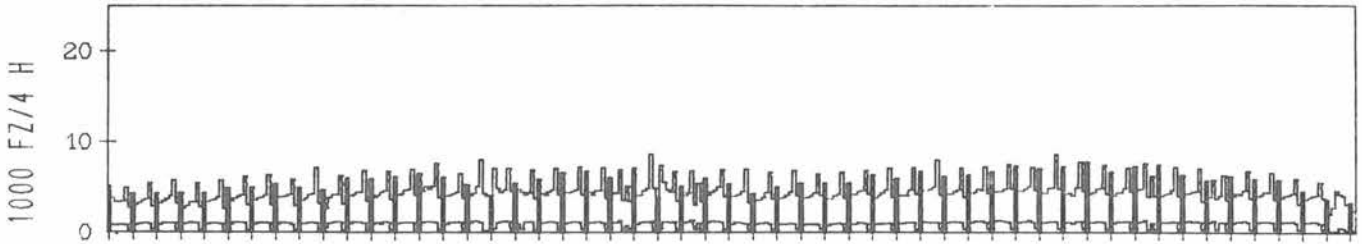
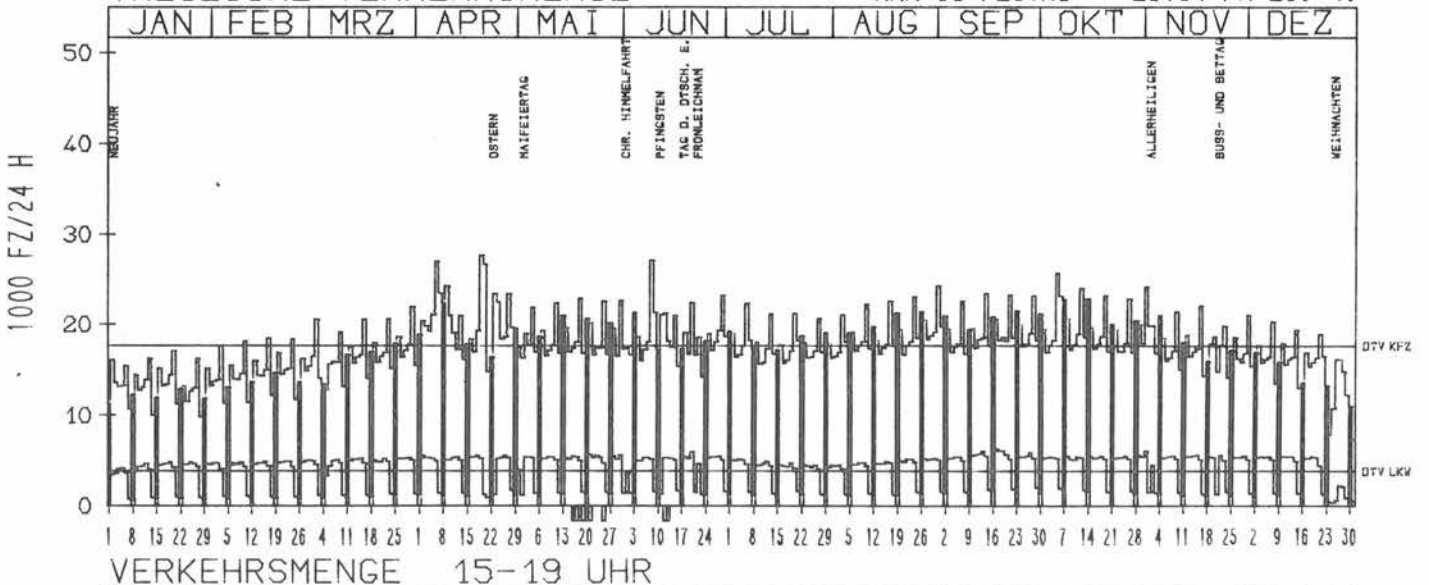
TAEGLICHE VERKEHRSMENGE



RICHTUNG OST

DTV KFZ 17666
DTV LKW 3834 = 21.70 %
MAX WERKTAG 27138 FR 8. 6.
MAX FER-WKTAG 27794 DO 19. 4.
MAX SO+FEITAG 26754 FR 20. 4.

TAEGLICHE VERKEHRSMENGE



JAHRESGANGLINIEN

1984

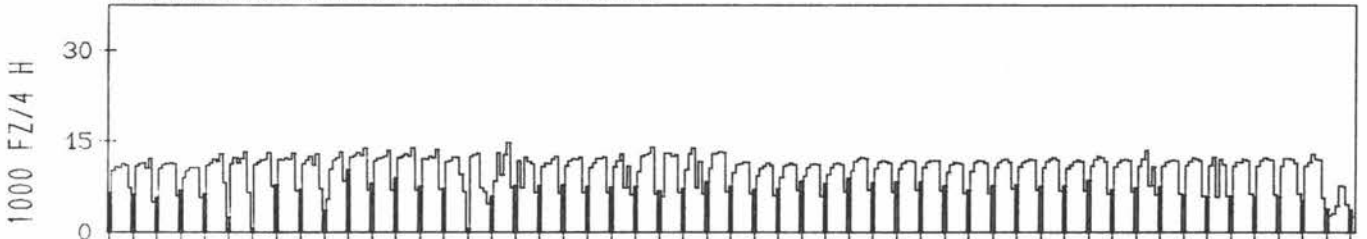
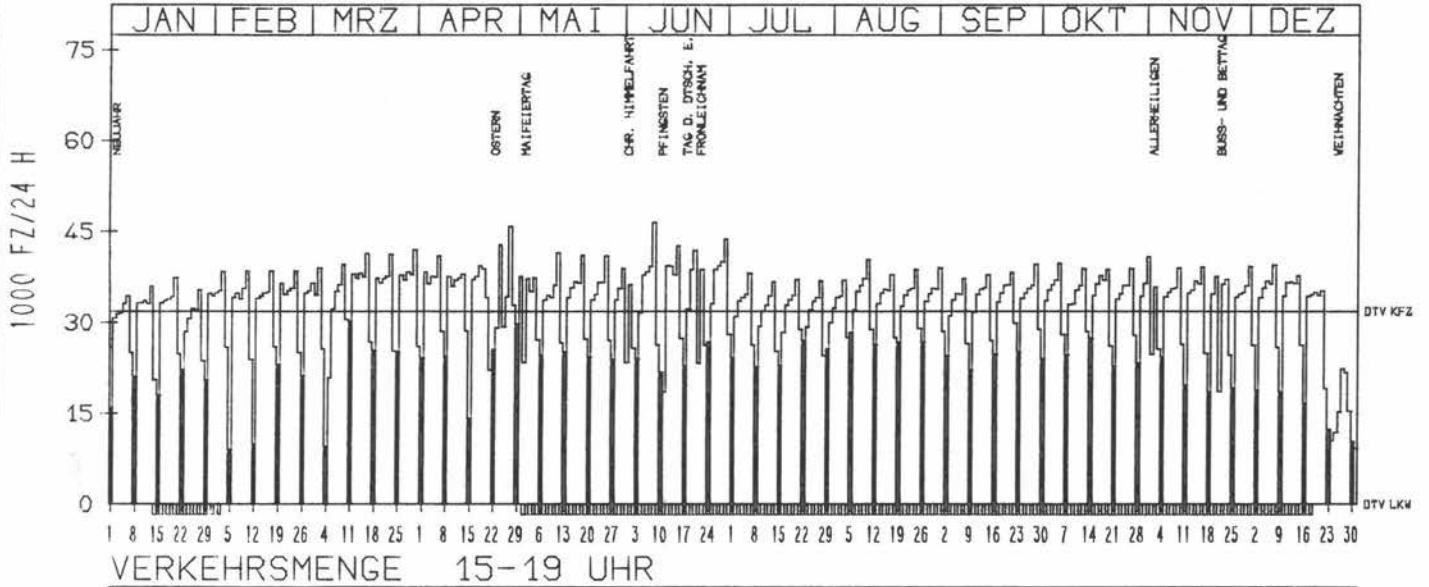
ZST: AK DUISBURG/OBERH. (SU
NR.: 4506 5 667

LAND: NORDRHEIN-WESTFALEN
STRASSE: A 2
KM: 480.1
NETZKNOTEN: 4506 111
4506 052

RICHTUNG NÖRD

DTV KFZ 31925
DTV LKW 0 = 0.00 %
MAX WERKTAG 41965 FR 30. 3.
MAX FER-WKTAG 45908 FR 27. 4.
MAX SO+FEITAG 34143 FR 20. 4.

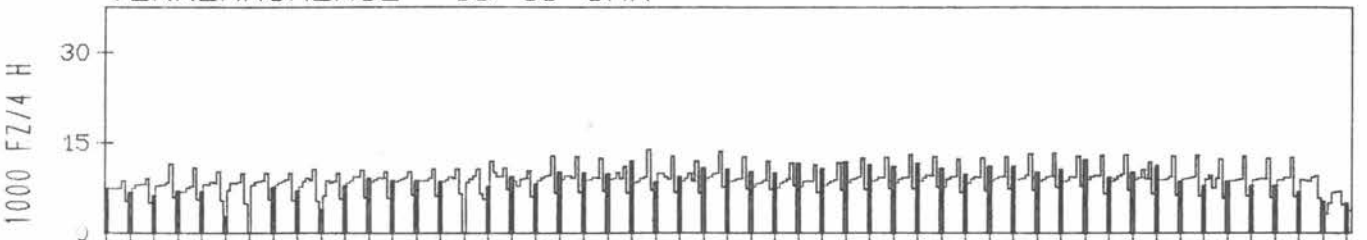
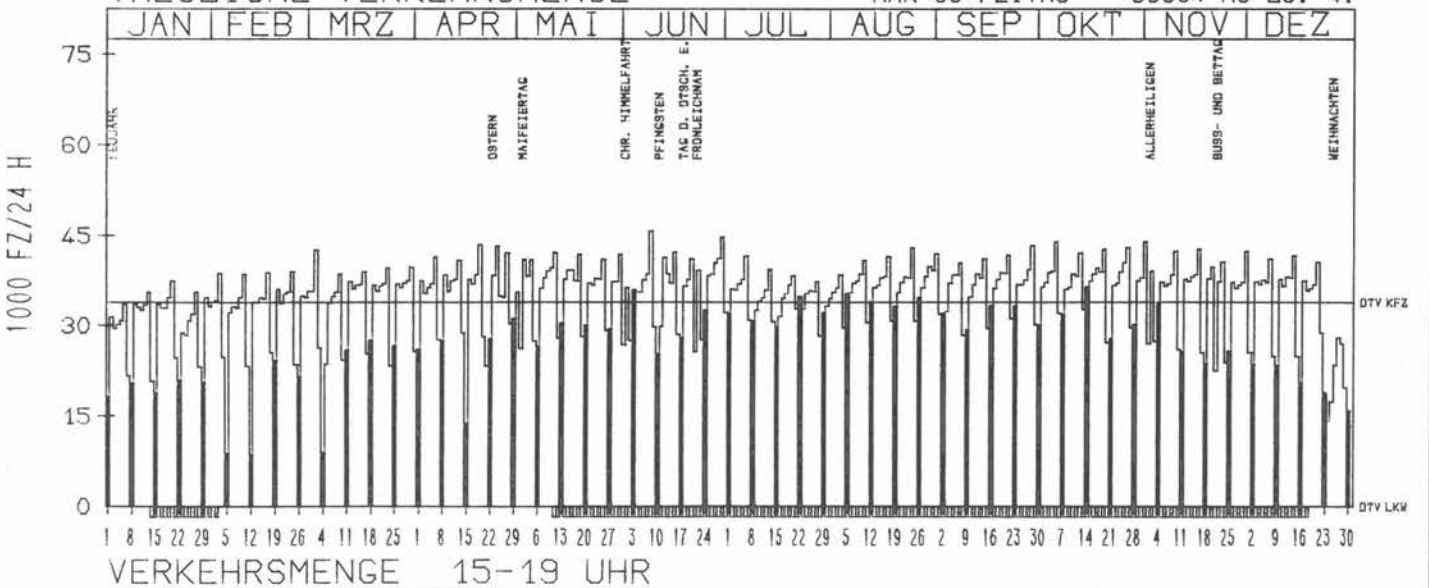
TAEGLICHE VERKEHRSMENGE



RICHTUNG SUED

DTV KFZ 33896
DTV LKW 0 = 0.00 %
MAX WERKTAG 42688 FR 2. 3.
MAX FER-WKTAG 43464 DO 19. 4.
MAX SO+FEITAG 38394 MO 23. 4.

TAEGLICHE VERKEHRSMENGE



JAHRESGANGLINIEN

1984

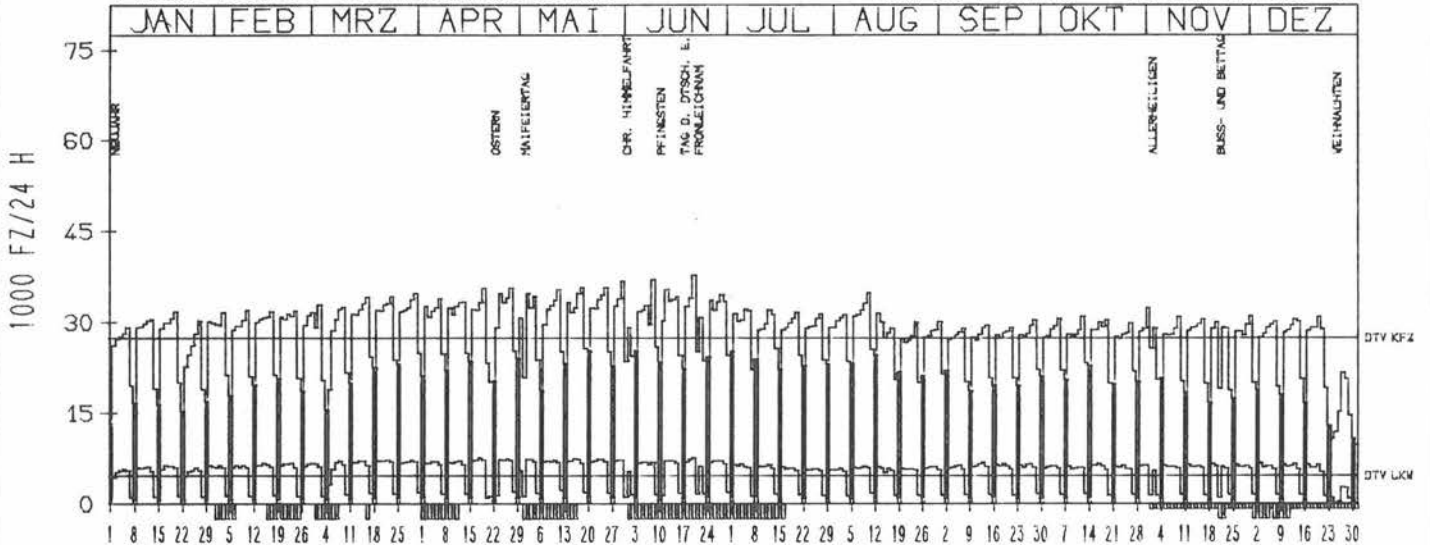
ZST: AK MÖERS (OST)
NR.: 4505 5 022

LAND: NORDRHEIN-WESTFALEN
STRASSE: A 2
KM: 498.4
NETZKNOTEN: 4505 029
4505 028


RICHTUNG OST

DTV KFZ 27406
DTV LKW 4674 = 17.06 %
MAX WERKTAG 36720 MI 30. 5.
MAX FER-WKTAG 35636 DO 19. 4.
MAX SO+FEITAG 29102 MO 23. 4.

TÄGLICHE VERKEHRSMENGE



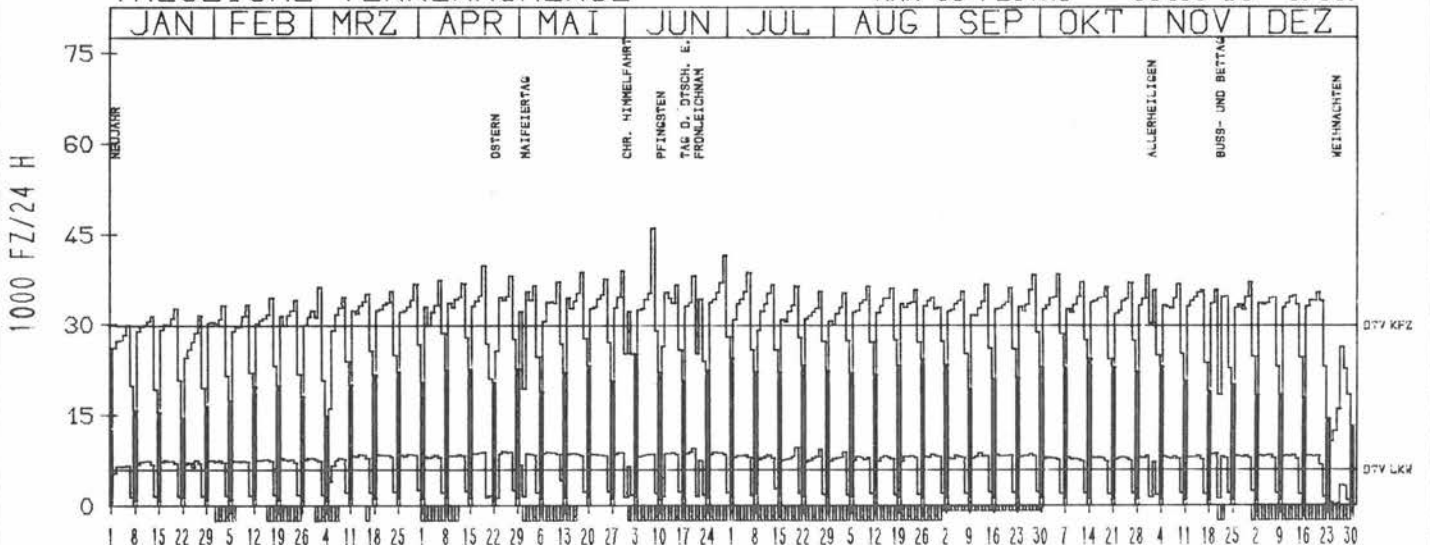
VERKEHRSMENGE 15-19 UHR



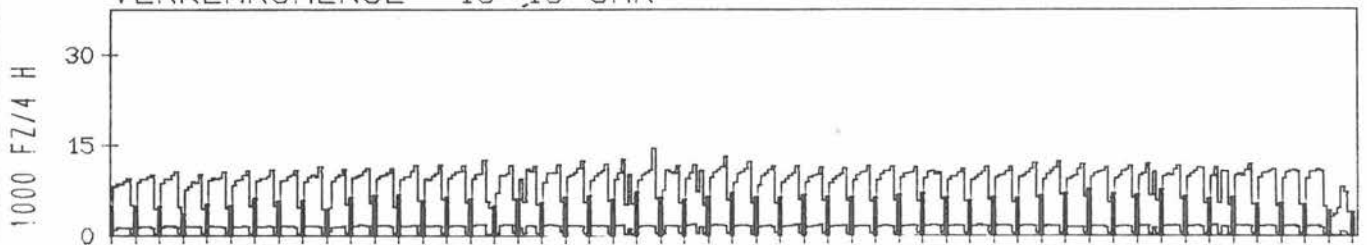
RICHTUNG WEST

DTV KFZ 29749
DTV LKW 5922 = 19.91 %
MAX WERKTAG 39012 MI 30. 5.
MAX FER-WKTAG 39848 DO 19. 4.
MAX SO+FEITAG 30135 DO 1. 11.

TÄGLICHE VERKEHRSMENGE



VERKEHRSMENGE 15-19 UHR



JAHRESGANGLINIEN 1984

ZST: WANKUM

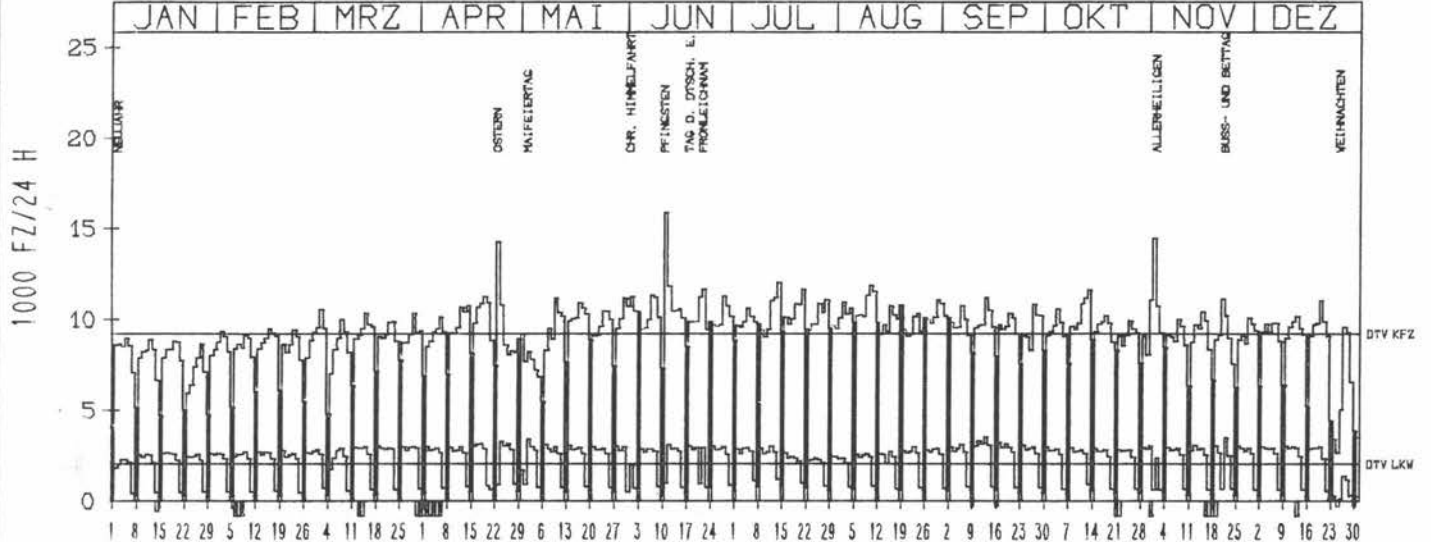
NR.: 4603 5 018

LAND: NORDRHEIN-WESTFALEN
 STRASSE: A 2
 KM: 520.2
 NETZKNOTEN: 4604 055
 4603 041

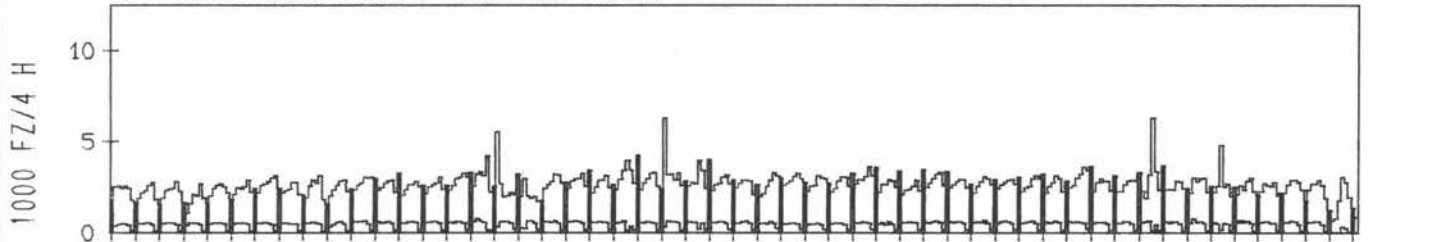
RICHTUNG OST

DTV KFZ 9196
 DTV LKW 2045 = 22,24 %
 MAX WERKTAG 11814 DI 12. 6.
 MAX FER-WKTAG 12058 SA 14. 7.
 MAX SO+FEITAG 15866 MO 11. 6.

TAEGLICHE VERKEHRSMENGE



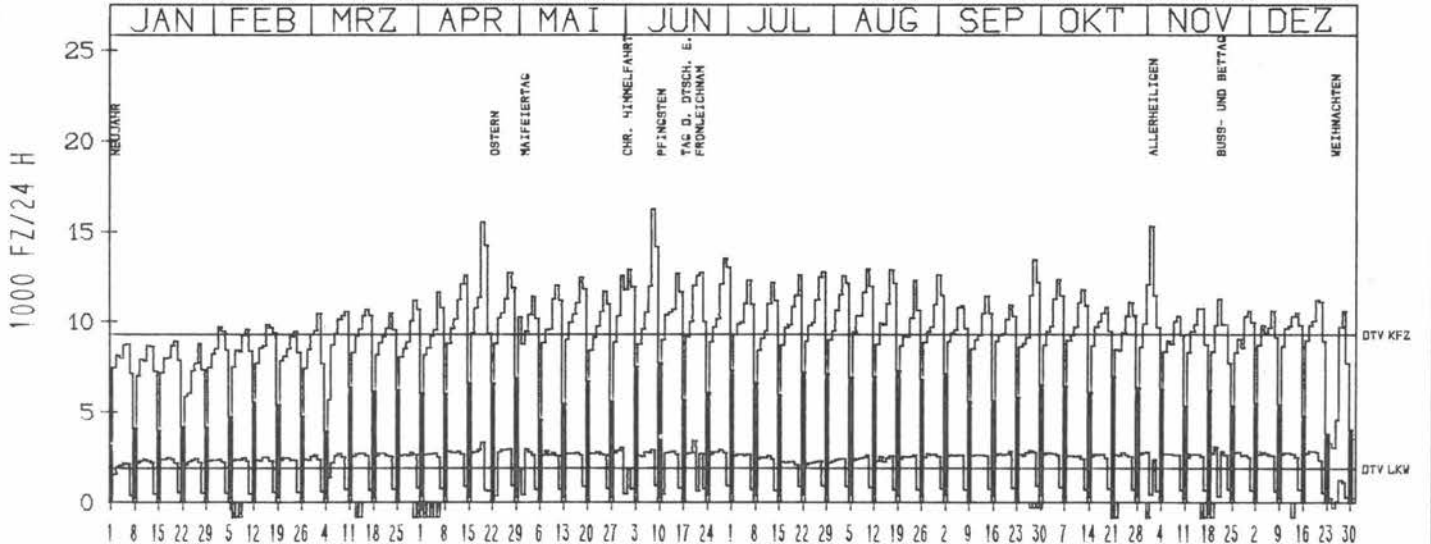
VERKEHRSMENGE 15-19 UHR



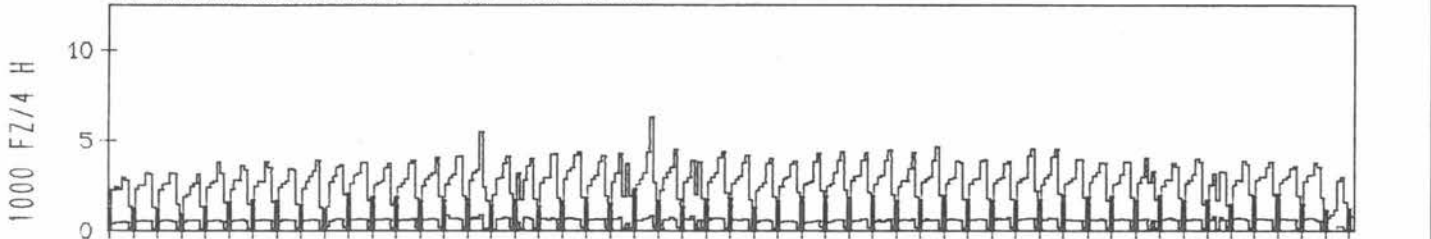
RICHTUNG WEST

DTV KFZ 9294
 DTV LKW 1906 = 20,51 %
 MAX WERKTAG 16265 FR 8. 6.
 MAX FER-WKTAG 15553 DO 19. 4.
 MAX SO+FEITAG 15285 DO 1. 11.

TAEGLICHE VERKEHRSMENGE



VERKEHRSMENGE 15-19 UHR



JAHRESGANGLINIEN 1984

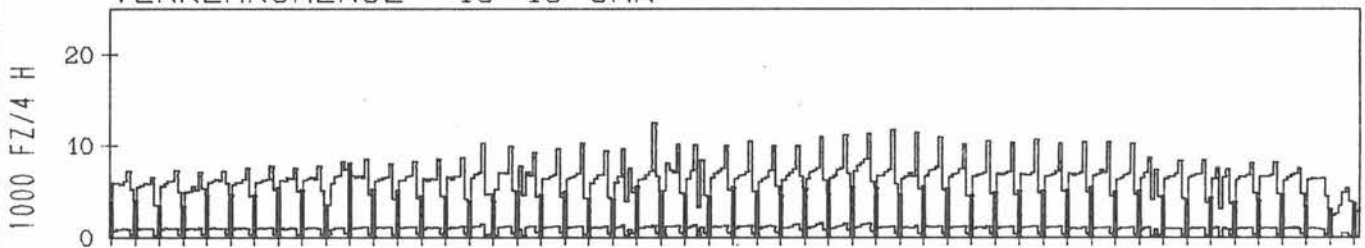
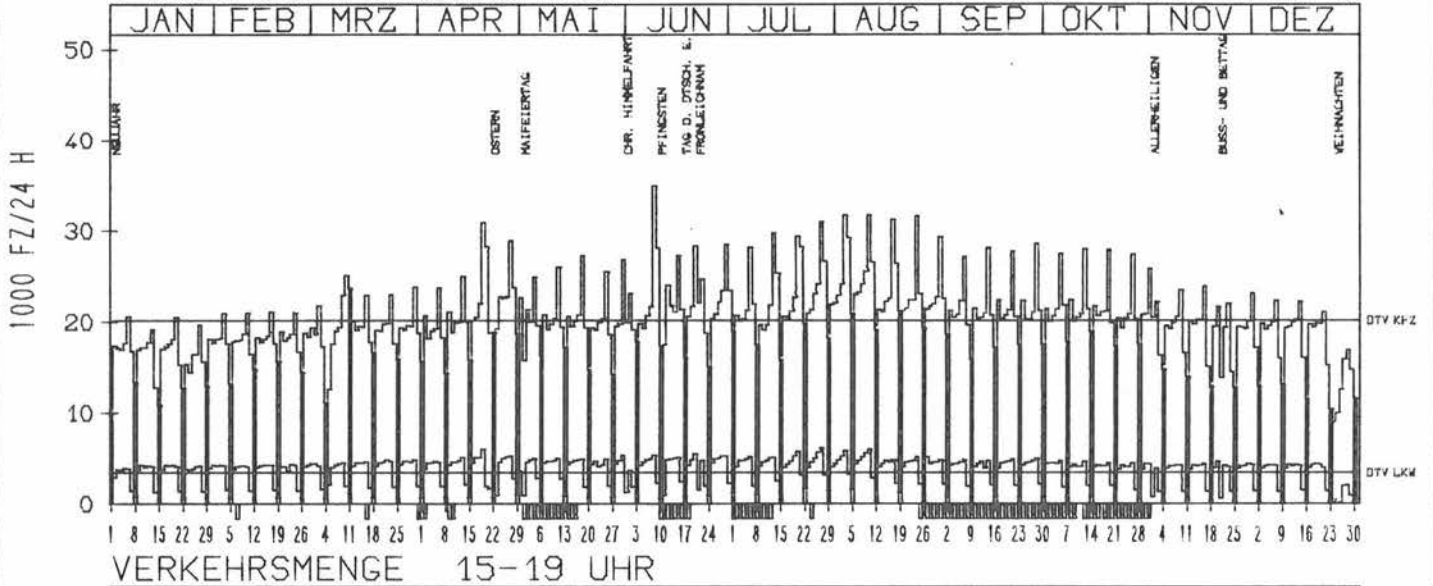
ZST: HUENXE
NR.: 4306 5 001

LAND: NORDRHEIN-WESTFALEN
STRASSE: A 3
KM: 54.2
NETZKNOTEN: 4306 001
4406 002

RICHTUNG NÖRD

DTV KFZ 20123
DTV LKW 3433 = 17.06 %
MAX WERKTAG 34915 FR 8. 6.
MAX FER-WKTAG 31716 FR 10. 8.
MAX SO+FEITAG 28264 FR 20. 4.

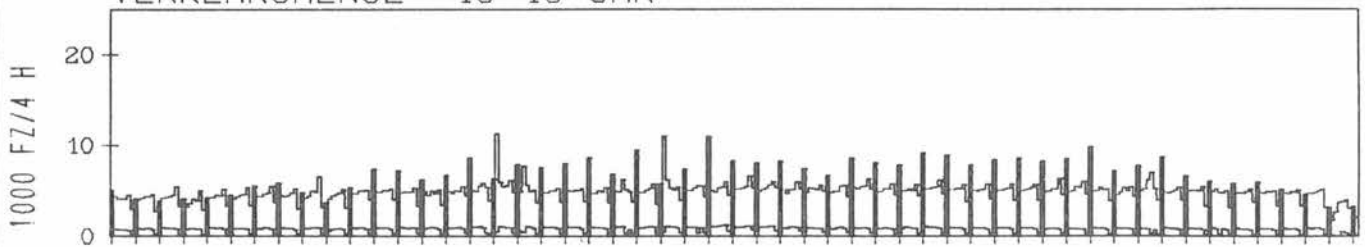
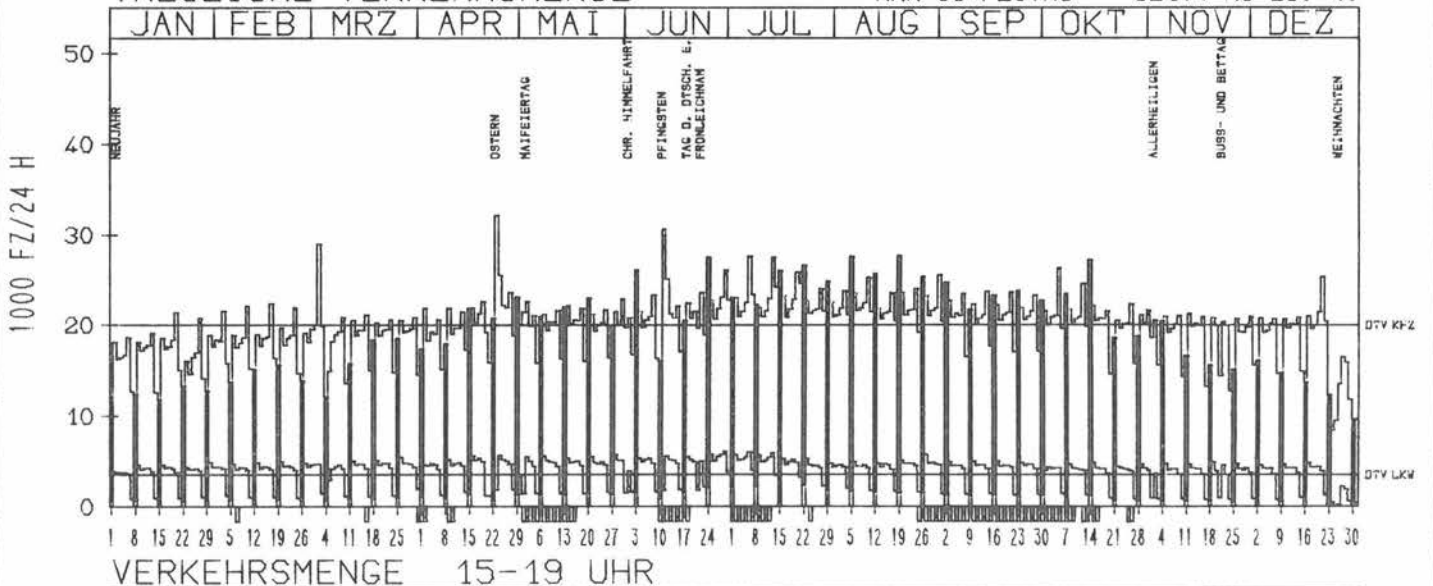
TAEGLICHE VERKEHRSMENGE



RICHTUNG SÜED

DTV KFZ 19992
DTV LKW 3533 = 17.67 %
MAX WERKTAG 28985 FR 2. 3.
MAX FER-WKTAG 27566 FR 13. 7.
MAX SO+FEITAG 32174 MO 23. 4.

TAEGLICHE VERKEHRSMENGE



JAHRESGANGLINIEN 1984

ZST: BREITSCHEID

NR.: 4607 5 002

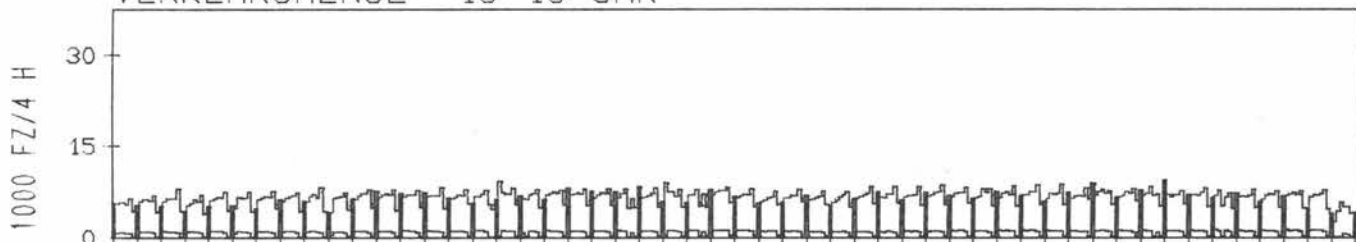
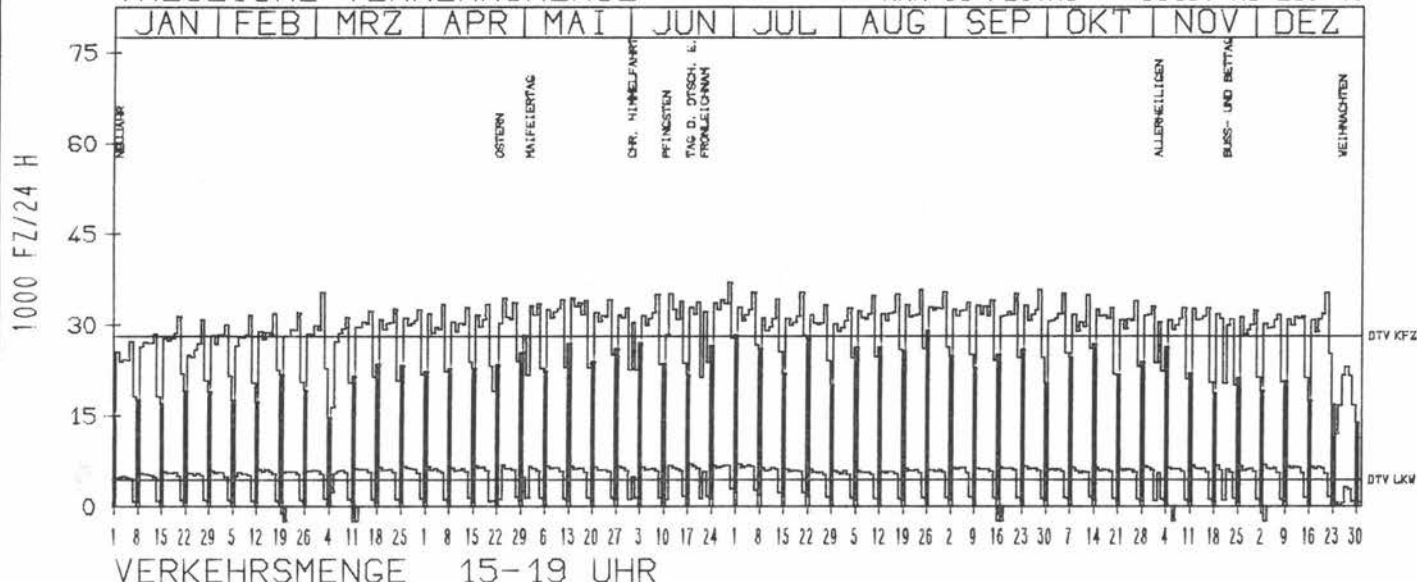
LAND:
STRASSE
KM:

NORDRHEIN-WESTFALEN
A 3
77.1
NETZKNOTEN:
4506 023
4806 001

RICHTUNG SUED

TAEGLICHE VERKEHRSMENGE

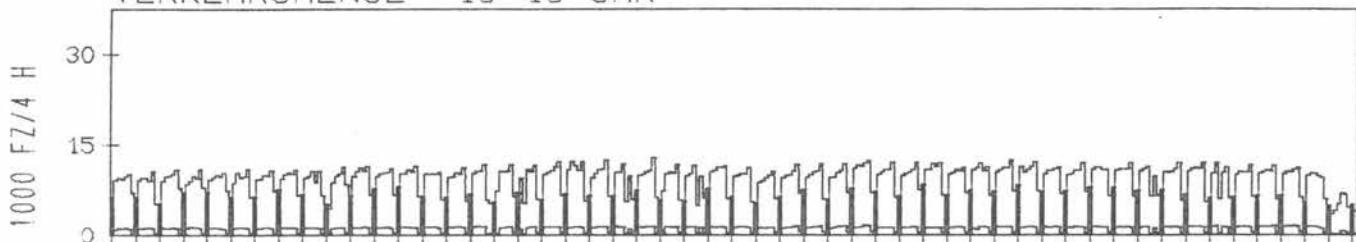
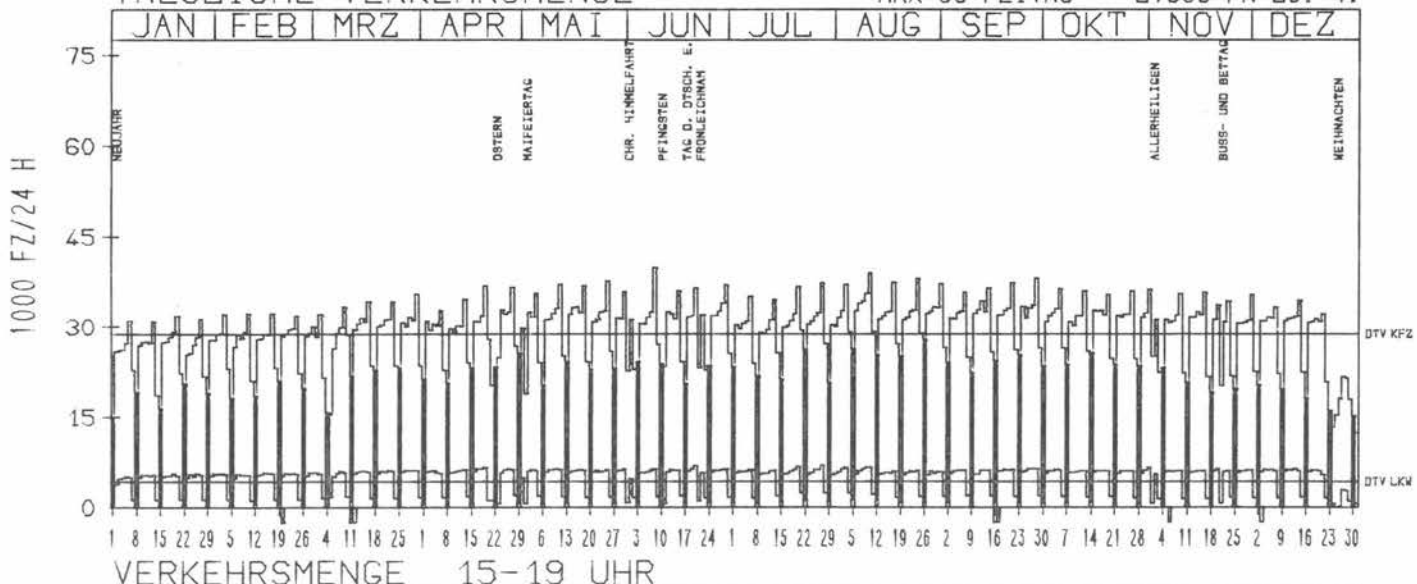
DTV KFZ 28166
DTV LKW 4391 = 15.59 %
MAX WERKTAG 35726 FR 28. 9.
MAX FER-WKTAG 36940 FR 29. 6.
MAX SO+FEITAG 30197 MO 23. 4.



RICHTUNG NORD

TAEGLICHE VERKEHRSMENGE

DTV KFZ 28773
DTV LKW 4355 = 15.14 %
MAX WERKTAG 39953 FR 8. 6.
MAX FER-WKTAG 39041 FR 10. 8.
MAX SO+FEITAG 27898 FR 20. 4.



JAHRESGANGLINIEN 1984

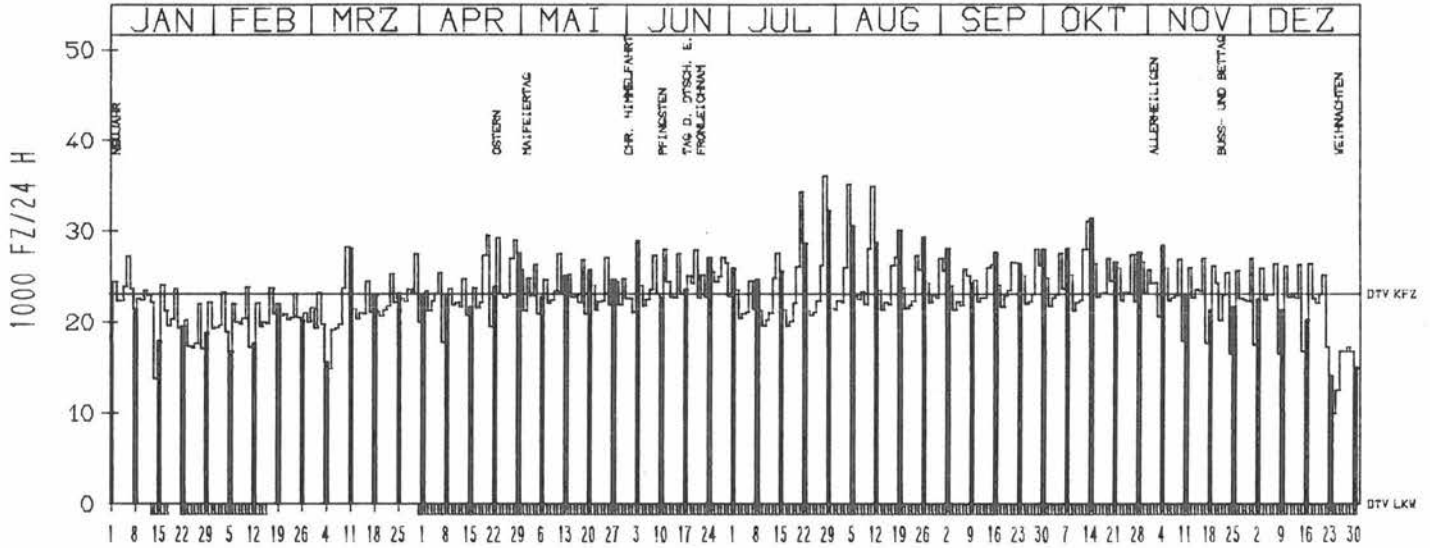
ZST: AK HILDEN (SUED)
 NR.: 4807 5 657

LAND: NORDRHEIN-WESTFALEN
 STRASSE: A 3
 KM: 98.1
 NETZKNOTEN: 4807 074
 4807 009

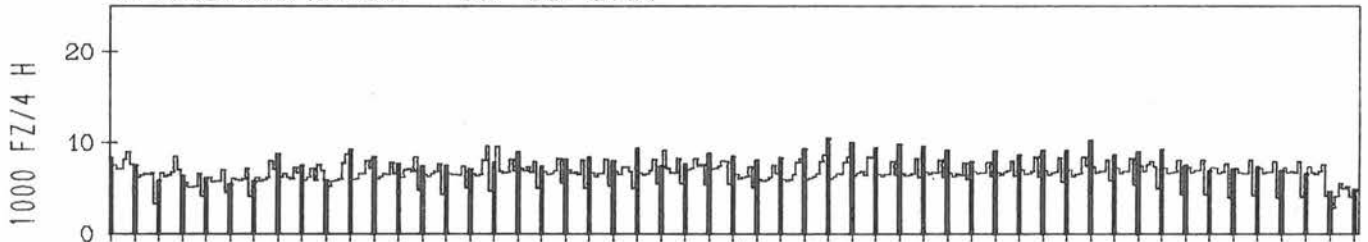
RICHTUNG NÖRD

DTV KFZ 23058
 DTV LKW 0 = 0.00 %
 MAX WERKTAG 28260 SA 10. 3.
 MAX FER-WKTAG 27201 FR 6. 1.
 MAX SO+FEITAG 28046 SO 11. 3.

TAEGLICHE VERKEHRSMENGE



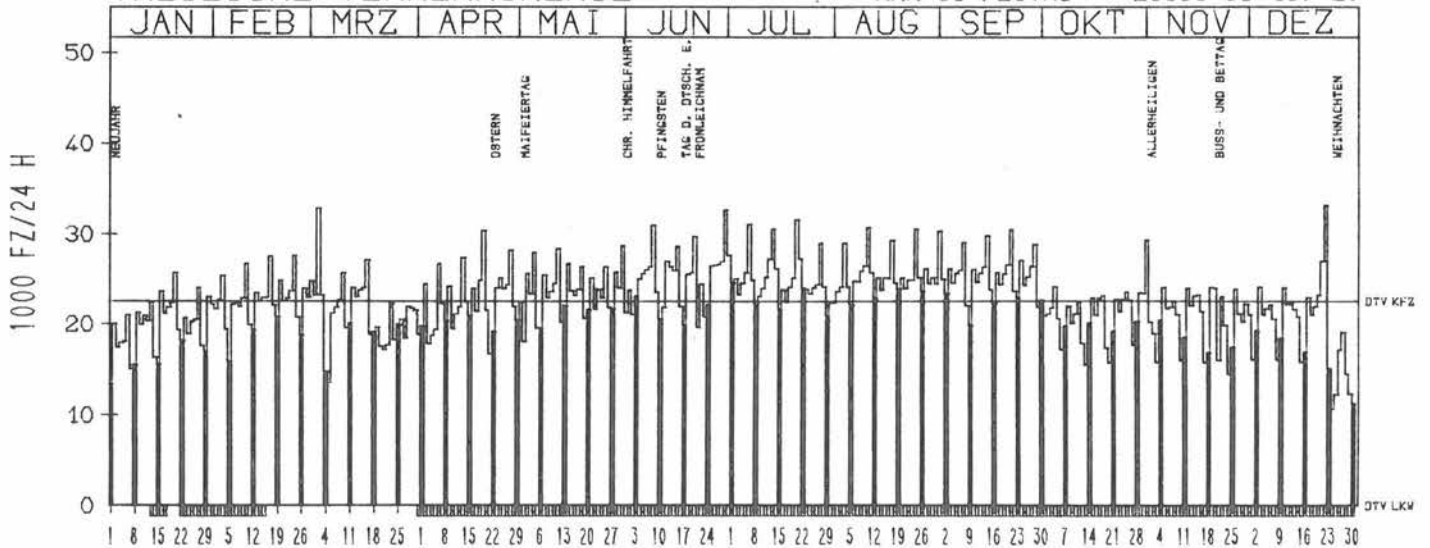
VERKEHRSMENGE 15-19 UHR



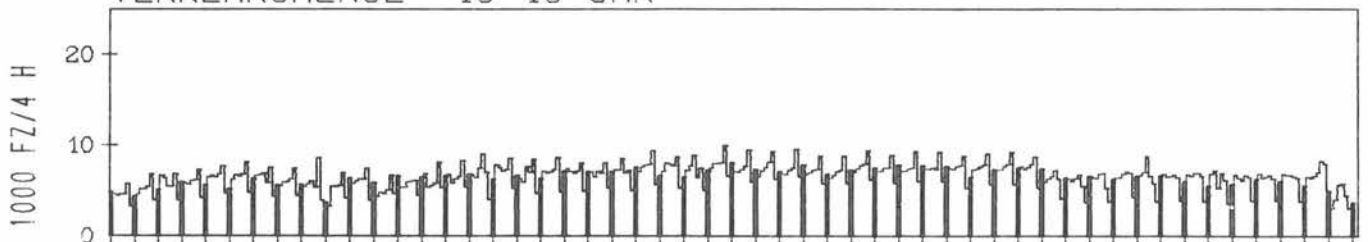
RICHTUNG SUED

DTV KFZ 22587
 DTV LKW 0 = 0.00 %
 MAX WERKTAG 32888 FR 2. 3.
 MAX FER-WKTAG 21014 FR 6. 1.
 MAX SO+FEITAG 20806 SO 19. 2.

TAEGLICHE VERKEHRSMENGE



VERKEHRSMENGE 15-19 UHR



JAHRESGANGLINIEN 1984

ZST: AD HEUMAR (NÖRD)

LAND: NORDRHEIN-WESTFALEN
 STRASSE: A 3
 KM: 128.4
 NETZKNOTEN: 5008 021
 5008 040

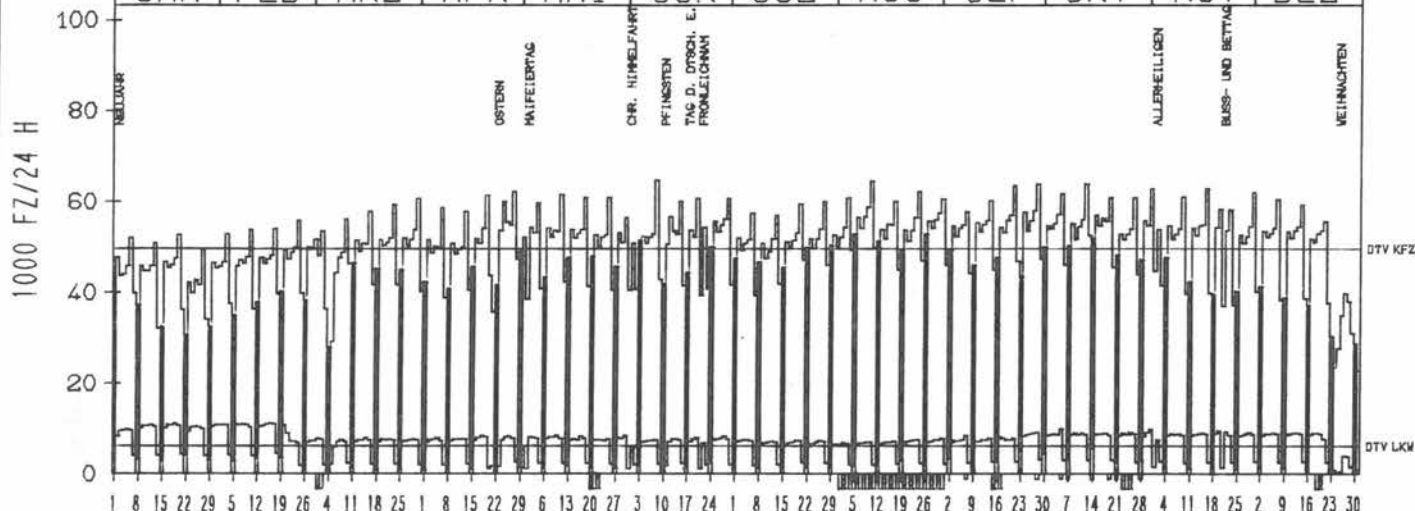
NR.: 5008 5 672

RICHTUNG NÖRD

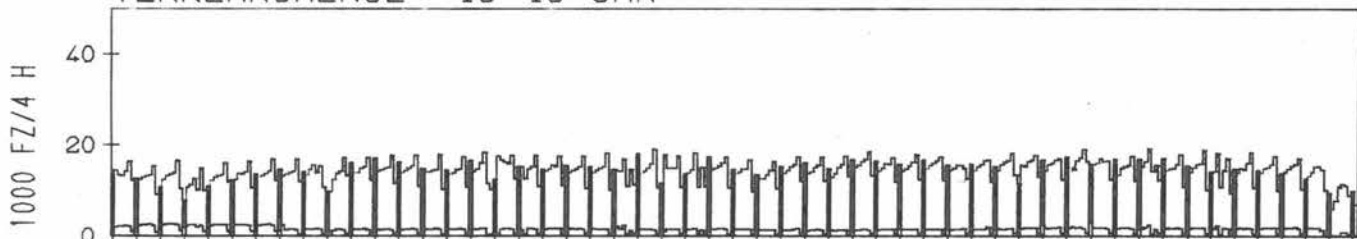
DTV KFZ 49582
 DTV LKW 6258 = 12.62 %
 MAX WERKTAG 64650 FR 8. 6.
 MAX FER-WKTAG 63733 FR 12. 10.
 MAX SO+FEITAG 53581 MO 23. 4.

TAEGLICHE VERKEHRSMENGE

JAN | FEB | MRZ | APR | MAI | JUN | JUL | AUG | SEP | OKT | NOV | DEZ



VERKEHRSMENGE 15-19 UHR

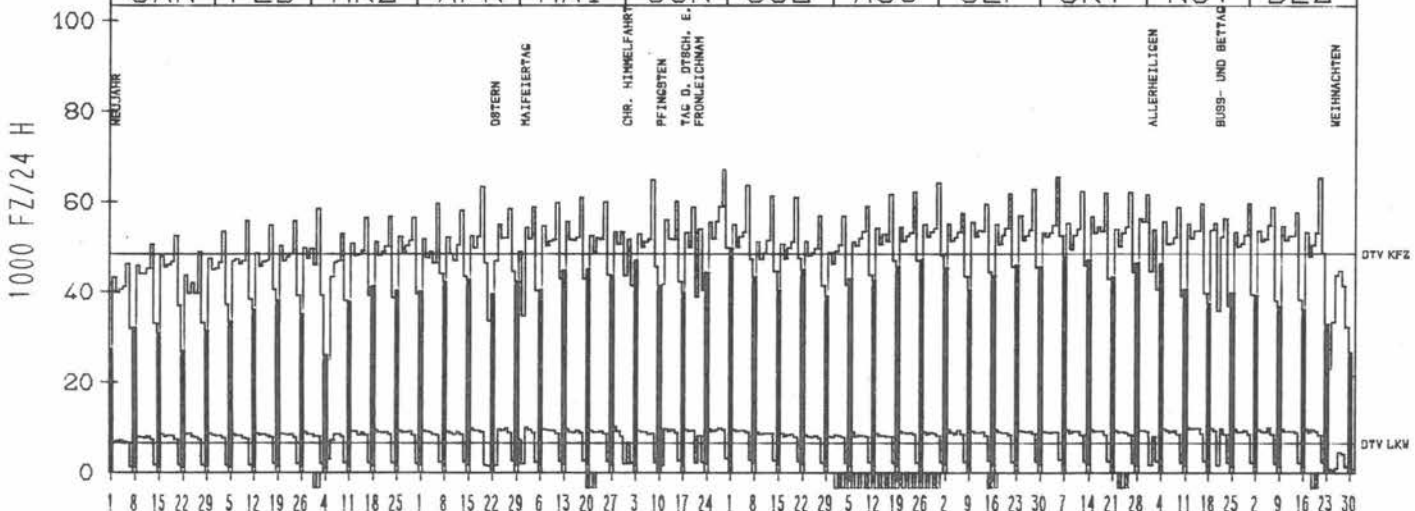


RICHTUNG SÜED

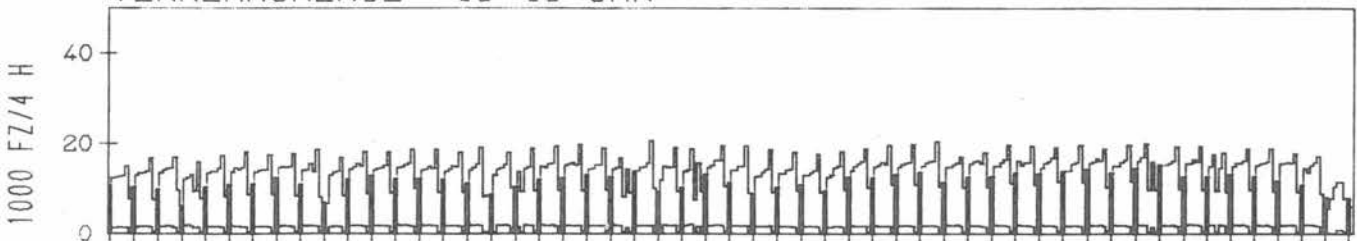
DTV KFZ 48521
 DTV LKW 6558 = 13.52 %
 MAX WERKTAG 65534 FR 5. 10.
 MAX FER-WKTAG 67246 FR 29. 6.
 MAX SO+FEITAG 49738 SO 1. 7.

TAEGLICHE VERKEHRSMENGE

JAN | FEB | MRZ | APR | MAI | JUN | JUL | AUG | SEP | OKT | NOV | DEZ



VERKEHRSMENGE 15-19 UHR



JAHRESGANGLINIEN

1984

ZST: AD HEUMAR (SUED)

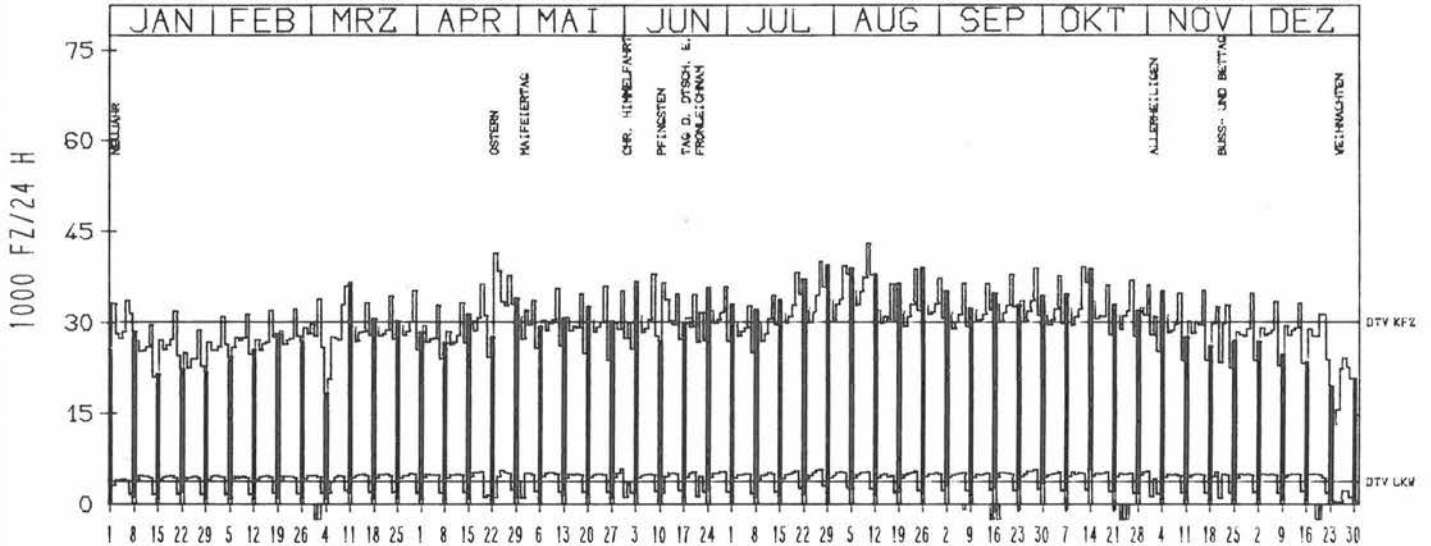
NR.: 5008 5 673

LAND: NORDRHEIN-WESTFALEN
 STRASSE: A 3
 KM: 0.5
 NETZKNOTEN: 5008 040
 5008 045

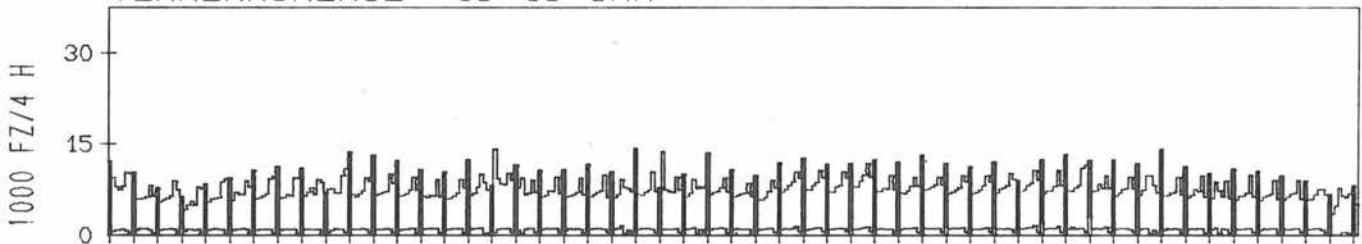
RICHTUNG NÖRD

DTV KFZ 30067
 DTV LKW 3809 = 12.67 %
 MAX WERKTAG 38937 FR 28. 9.
 MAX FER-WKTAG 43102 FR 10. 8.
 MAX SO+FEITAG 41378 MO 23. 4.

TAEGLICHE VERKEHRSMENGE



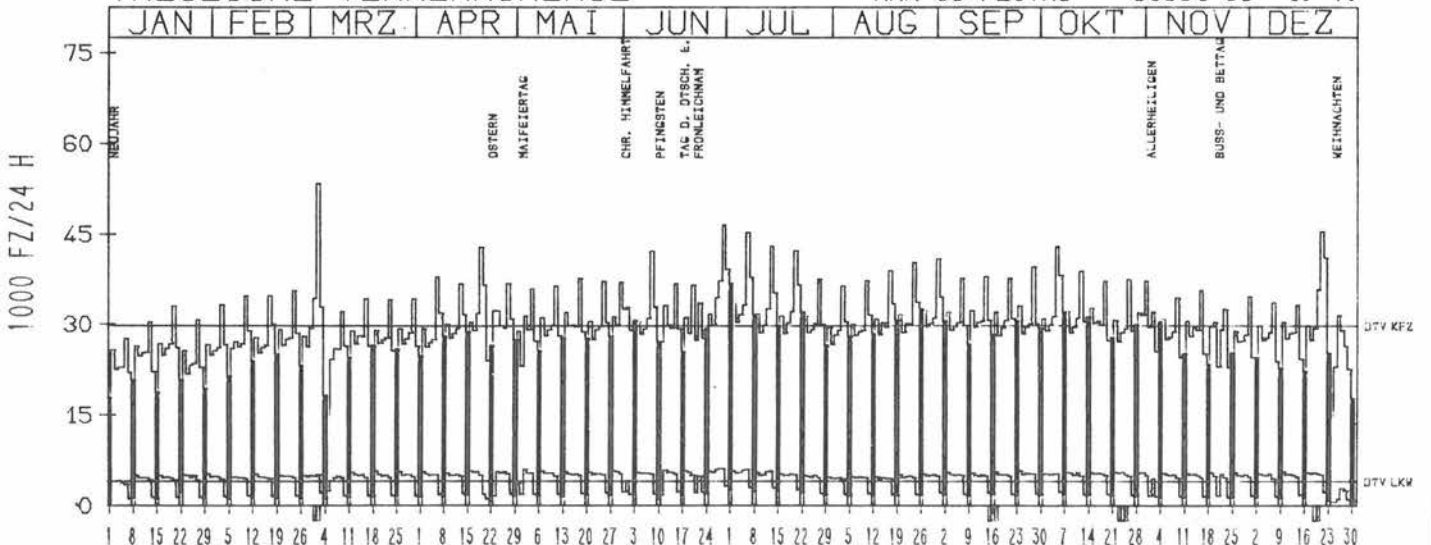
VERKEHRSMENGE 15-19 UHR



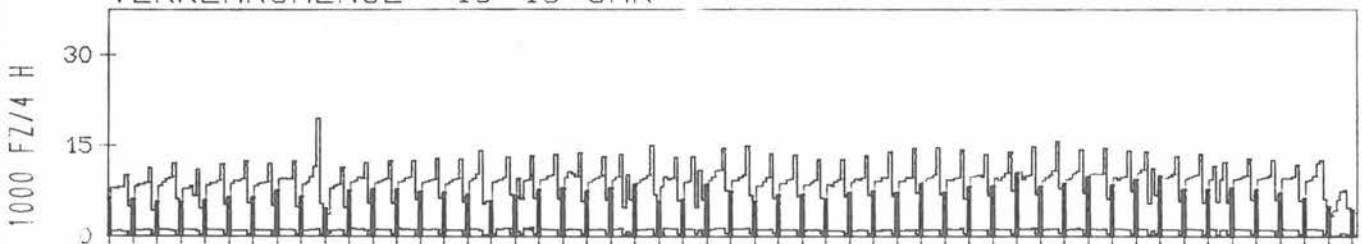
RICHTUNG SÜED

DTV KFZ 29754
 DTV LKW 4018 = 13.50 %
 MAX WERKTAG 45454 FR 21. 12.
 MAX FER-WKTAG 46646 FR 29. 6.
 MAX SO+FEITAG 36851 SO 1. 7.

TAEGLICHE VERKEHRSMENGE



VERKEHRSMENGE 15-19 UHR



JAHRESGANGLINIEN

1984

ZST: SIEGBURG

LAND: STRASSE

NORDRHEIN-WESTFALEN

NR.: 5109 5 005

KM: 18.8

A 3

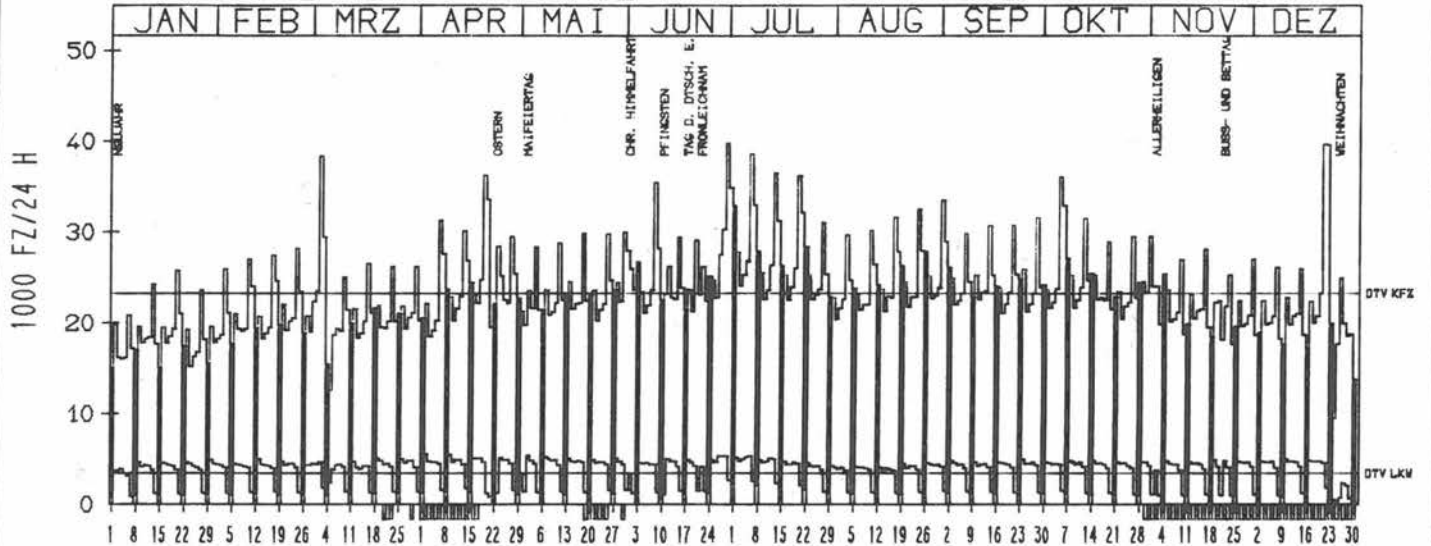
NETZKNOTEN:

5109 010
5209 004

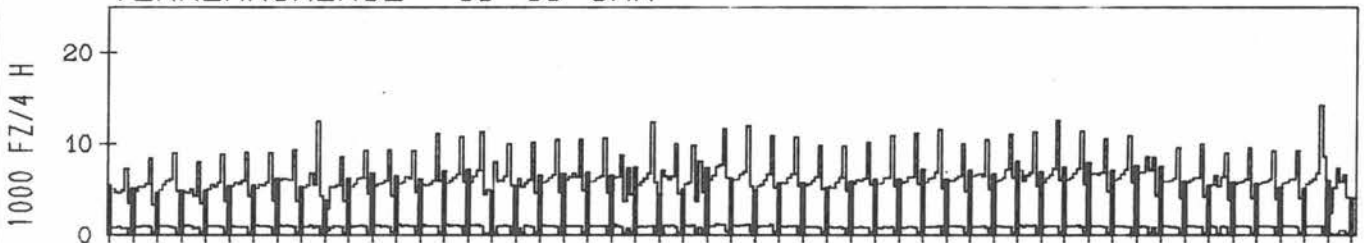
RICHTUNG SUED

DTV KFZ 23239
DTV LKW 3440 = 14.80 %
MAX WERKTAG 38293 FR 2. 3.
MAX FER-WKTAG 39705 FR 29. 6.
MAX SO+FEITAG 33607 FR 20. 4.

TAEGLICHE VERKEHRSMENGE



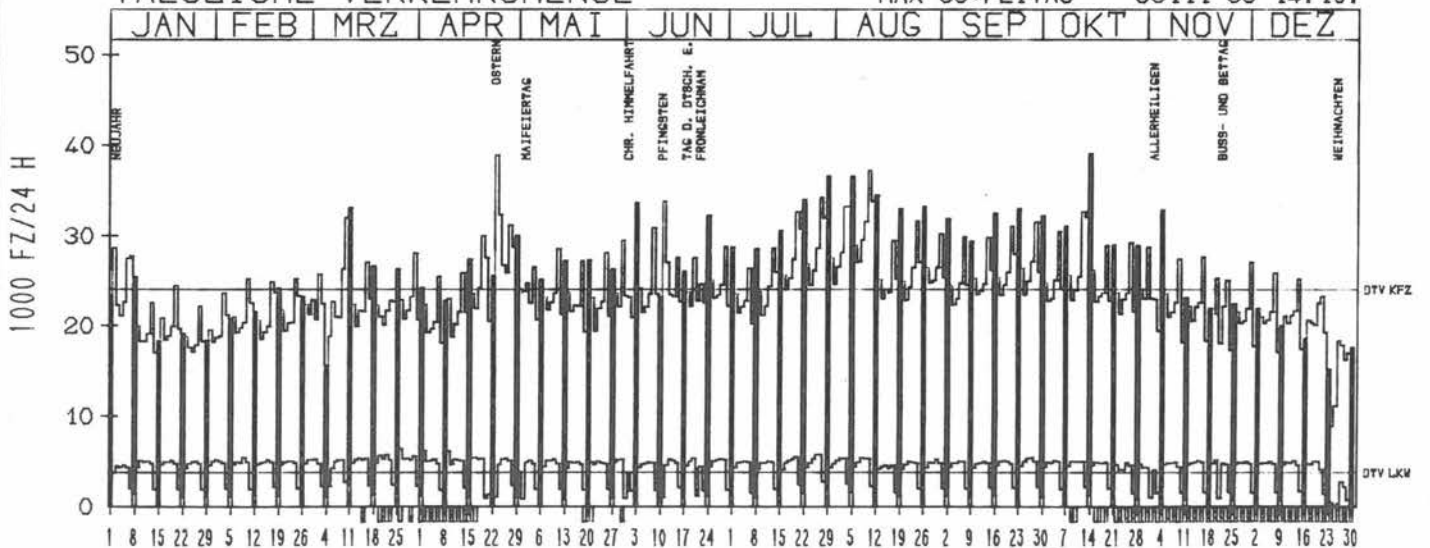
VERKEHRSMENGE 15-19 UHR



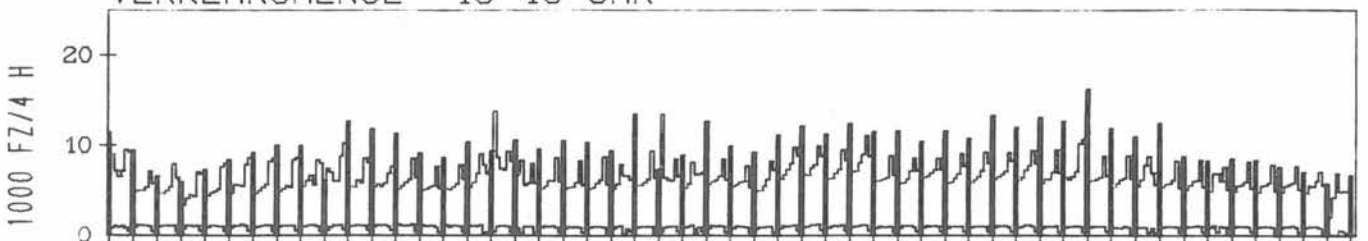
RICHTUNG NORD

DTV KFZ 24056
DTV LKW 3786 = 15.74 %
MAX WERKTAG 31965 SA 10. 3.
MAX FER-WKTAG 37217 FR 10. 8.
MAX SO+FEITAG 39111 SO 14. 10.

TAEGLICHE VERKEHRSMENGE



VERKEHRSMENGE 15-19 UHR



JAHRESGANGLINIEN 1984

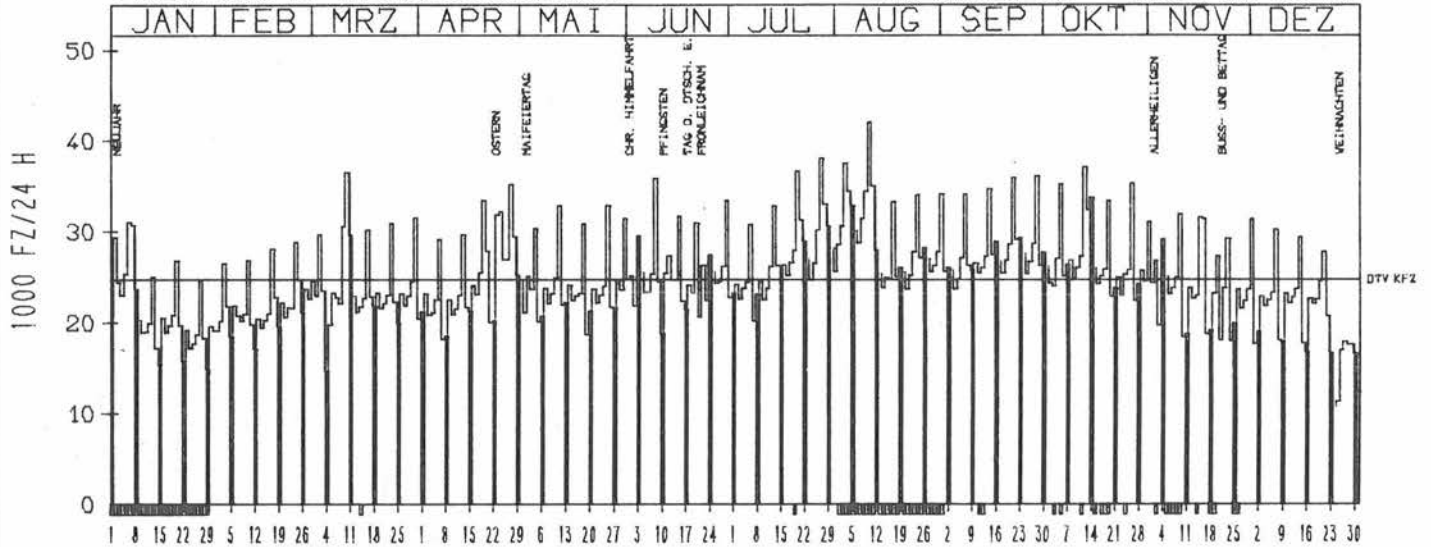
ZST: IDSTEIN
NR.: 5715 6 849 (0849)

LAND: HESSEN
STRASSE: A 3
KM: 133.2
NETZKNOTEN: 5715 003
5715 031

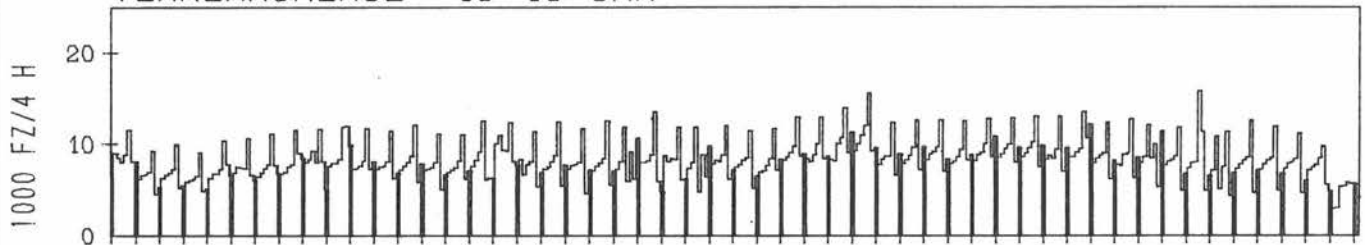
RICHTUNG NORD

DTV KFZ 24726
MAX WERKTAG 37028 FR 12. 10.
MAX FER-WKTAG 38058 FR 27. 7.
MAX SO+FEITAG 33624 SO 14. 10.

TAEGLICHE VERKEHRSMENGE



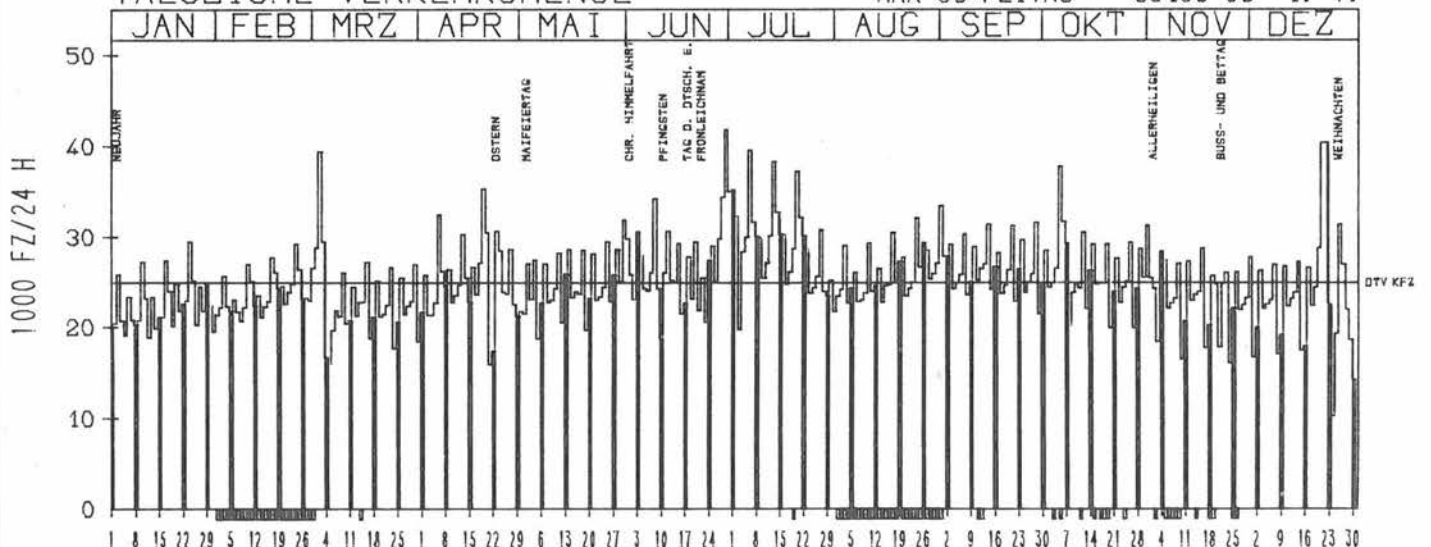
VERKEHRSMENGE 15-19 UHR



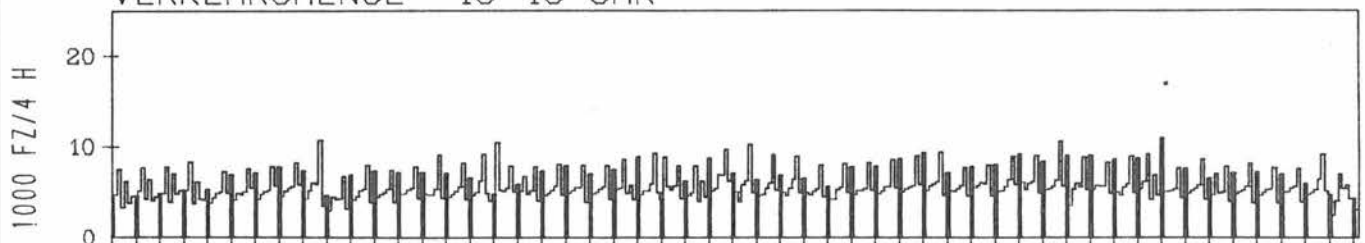
RICHTUNG SUED

DTV KFZ 25025
MAX WERKTAG 39410 FR 2. 3.
MAX FER-WKTAG 41830 FR 29. 6.
MAX SO+FEITAG 35153 SO 1. 7.

TAEGLICHE VERKEHRSMENGE



VERKEHRSMENGE 15-19 UHR



JAHRESGANGLINIEN 1984


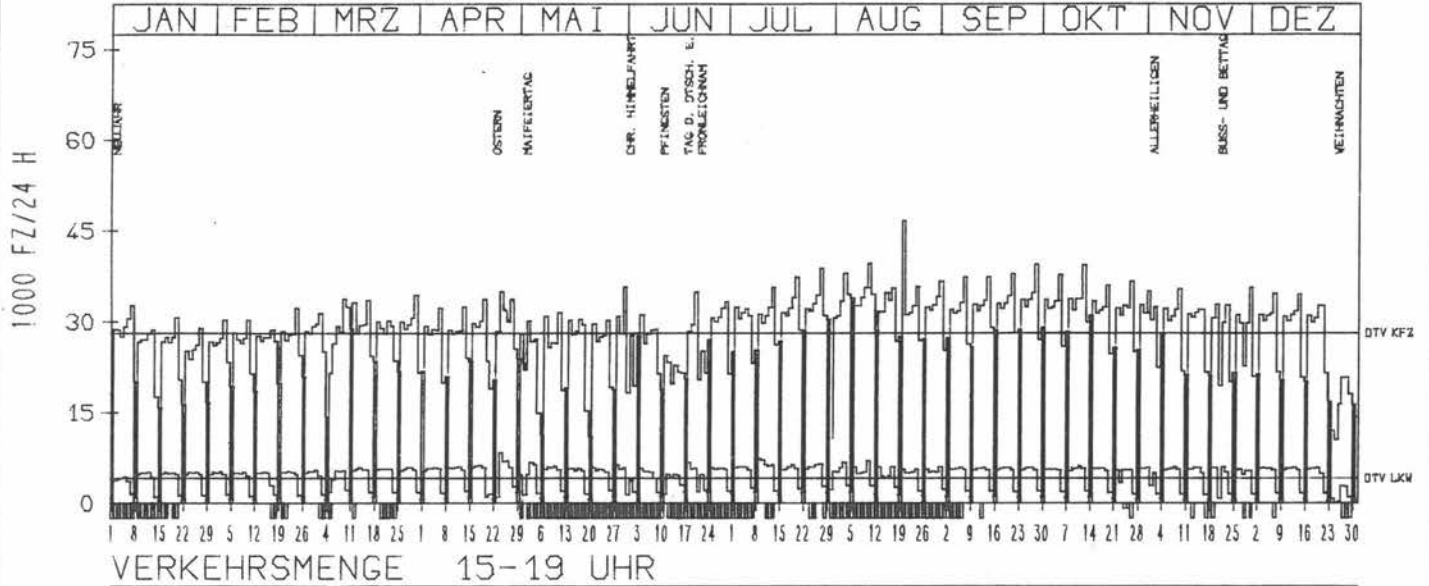
ZST: AD MÖENCHHÖF (OST)
 NR.: 5917 6 854 (0854)

LAND: HESSEN
 STRASSE: A 3
 KM: 165.5
 NETZKNOTEN: 5916 003
 5917 015

RICHTUNG NÖRD

TÄGLICHE VERKEHRSMENGE

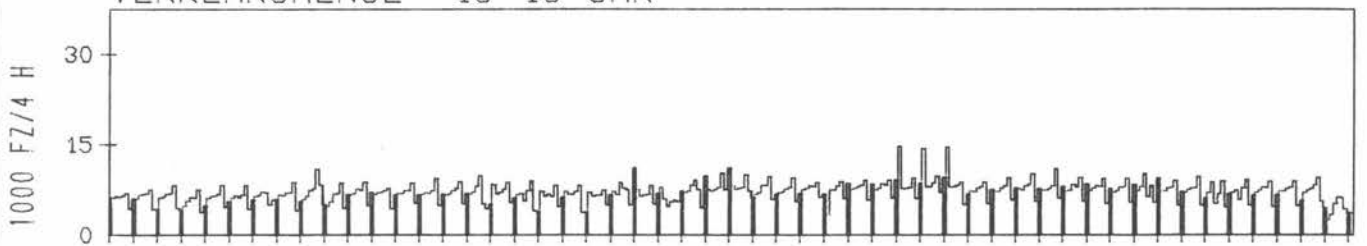
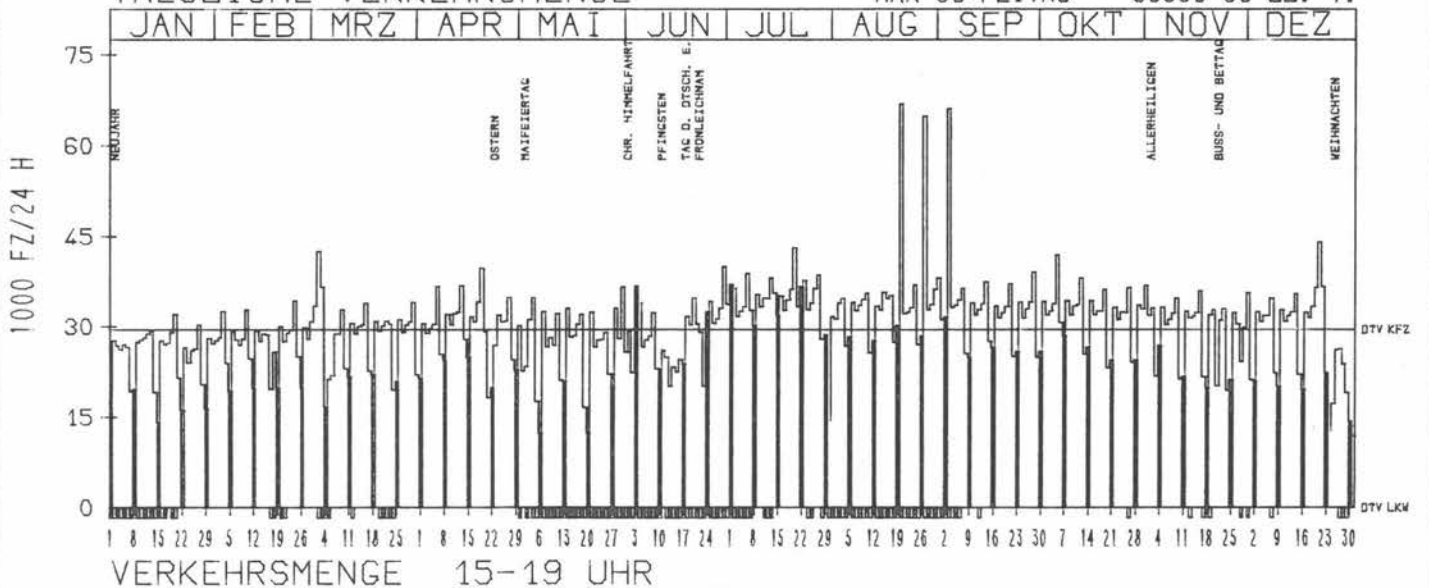
DTV KFZ 28174
 DTV LKW 4159 = 14.76 %
 MAX WERKTAG 39451 FR 28. 9.
 MAX FER-WKTAG 38855 FR 27. 7.
 MAX SO+FEITAG 30938 SO 14. 10.



RICHTUNG SÜED

TÄGLICHE VERKEHRSMENGE

DTV KFZ 29472
 DTV LKW 0 = 0.00 %
 MAX WERKTAG 41964 FR 5.10.
 MAX FER-WKTAG 44023 FR 21.12.
 MAX SO+FEITAG 36590 SO 22. 7.



JAHRESGANGLINIEN 1984

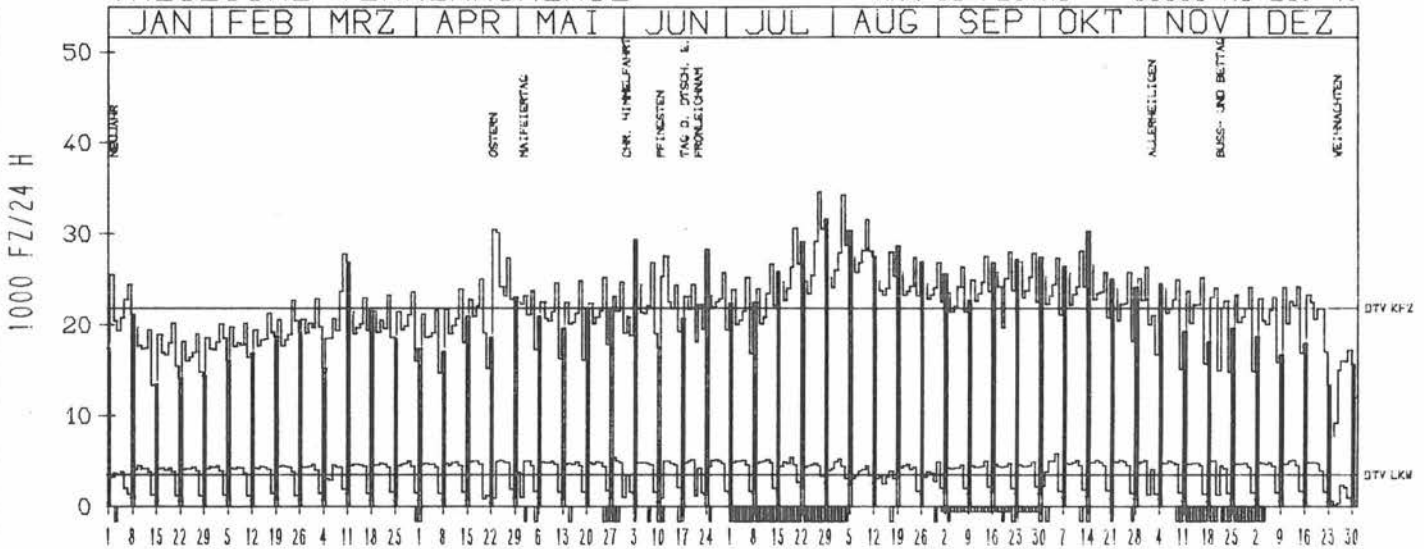
ZST: HANAU
 NR.: 5919 6 859 (0859)

LAND: HESSEN
 STRASSE: A 3
 KM: 193.0
 NETZKNOTEN: 5919 023
 6020 005

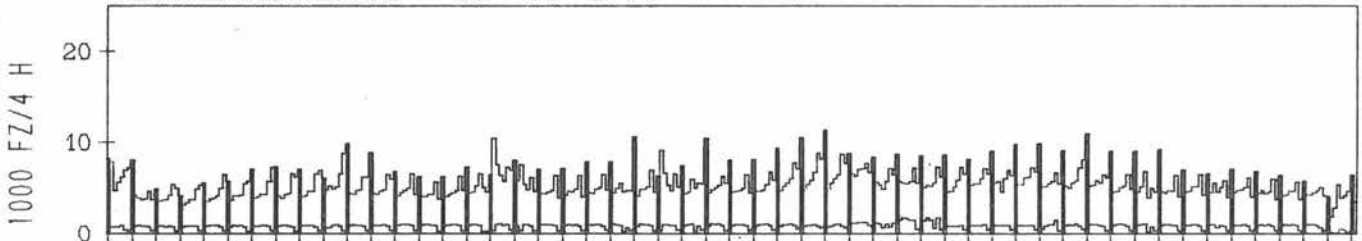
RICHTUNG NÖRD

DTV KFZ 21812
 DTV LKW 3485 = 15.98 %
 MAX WERKTAG 28025 FR 21. 9.
 MAX FER-WKTAG 31608 FR 10. 8.
 MAX SO+FEITAG 30368 MO 23. 4.

TÄGLICHE VERKEHRSMENGE



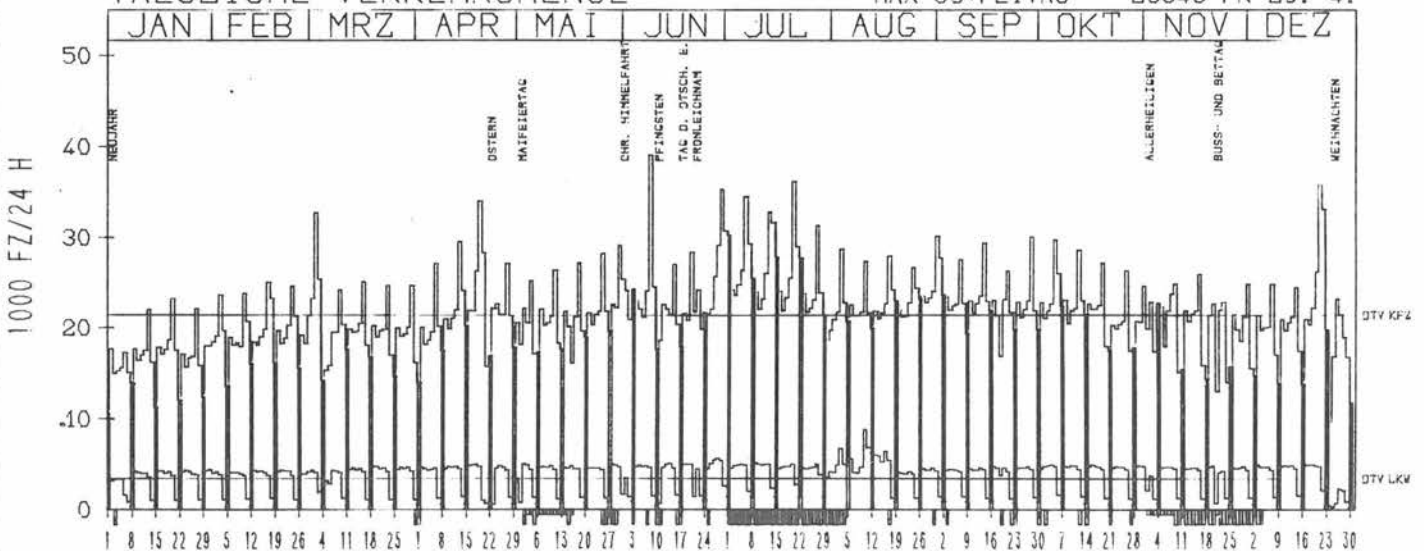
VERKEHRSMENGE 15-19 UHR



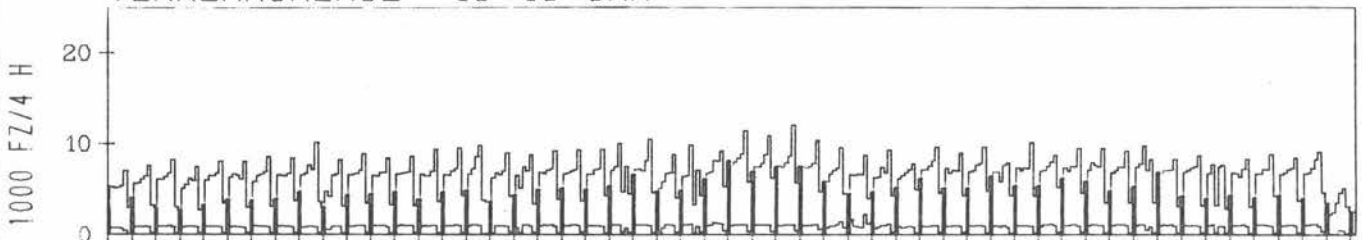
RICHTUNG SÜED

DTV KFZ 21452
 DTV LKW 3472 = 16.19 %
 MAX WERKTAG 39118 FR 8. 6.
 MAX FER-WKTAG 35839 FR 21. 12.
 MAX SO+FEITAG 28343 FR 20. 4.

TÄGLICHE VERKEHRSMENGE



VERKEHRSMENGE 15-19 UHR



JAHRESGANGLINIEN 1984

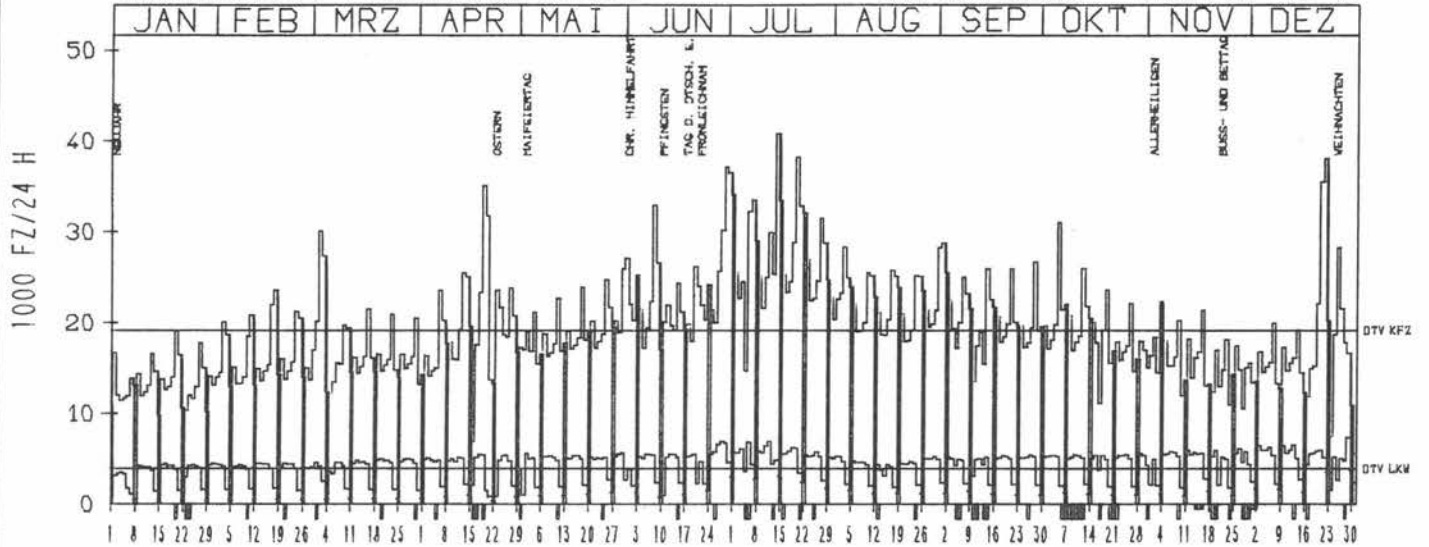
ZST: WUERZBURG (WEST)
 NR.: 6224 9 034 (9051)

LAND: BAYERN
 STRASSE: A 3
 KM: 277,0
 NETZKNOTEN: 6224 215
 6224 211

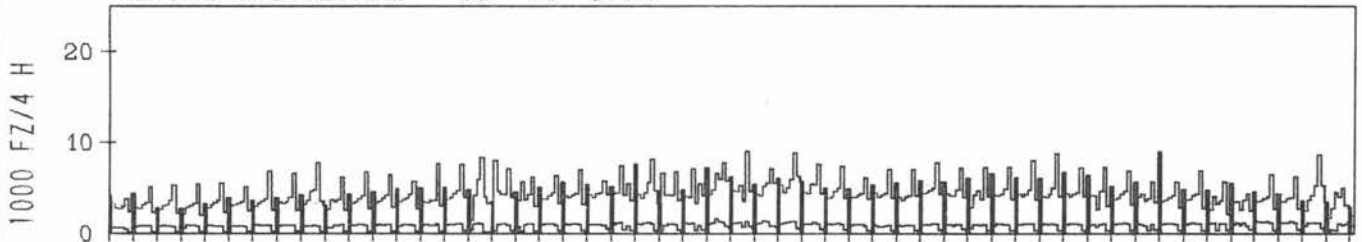
RICHTUNG OST

DTV KFZ 19151
 DTV LKW 3935 = 20.55 %
 MAX WERKTAG 38096 SA 22. 12.
 MAX FER-WKTAG 40768 SA 14. 7.
 MAX SO+FEITAG 34064 SO 1. 7.

TAEGLICHE VERKEHRSMENGE



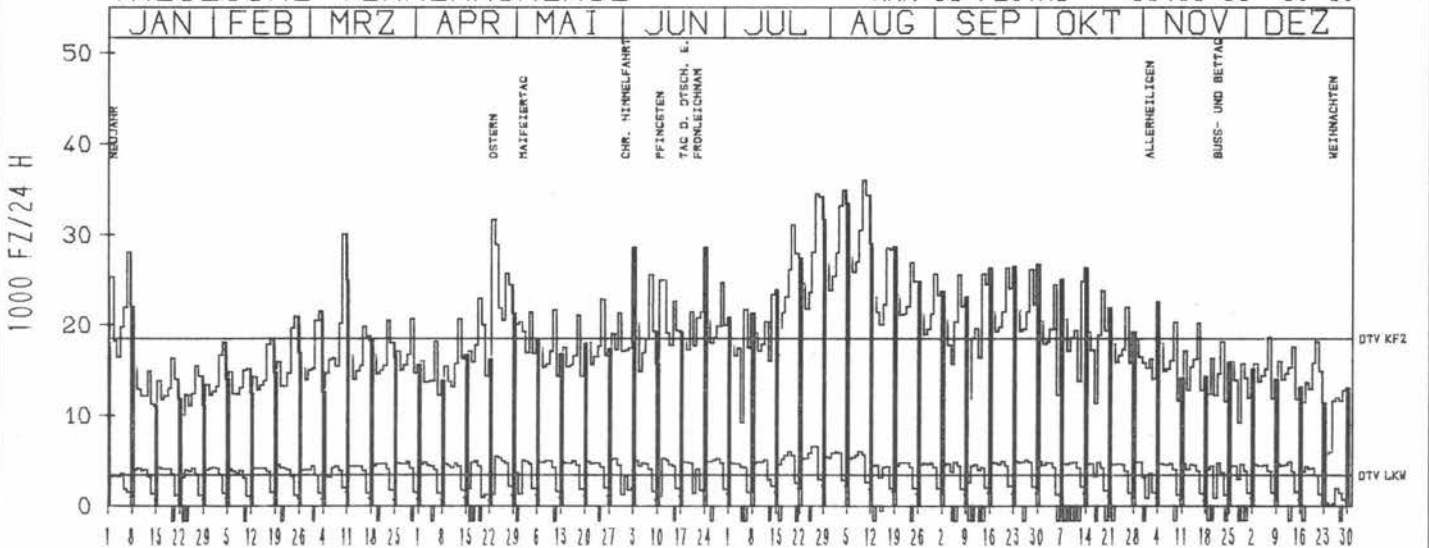
VERKEHRSMENGE 15-19 UHR



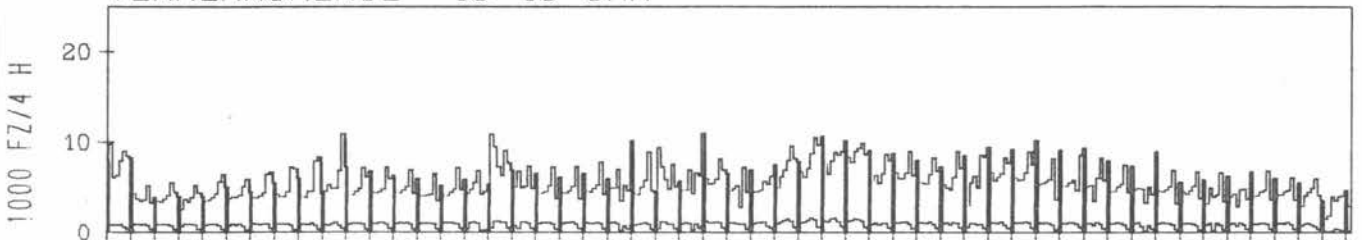
RICHTUNG WEST

DTV KFZ 18497
 DTV LKW 3466 = 18.74 %
 MAX WERKTAG 30076 SA 10. 3.
 MAX FER-WKTAG 36032 FR 10. 8.
 MAX SO+FEITAG 33436 SO 5. 8.

TAEGLICHE VERKEHRSMENGE



VERKEHRSMENGE 15-19 UHR



JAHRESGANGLINIEN 1984

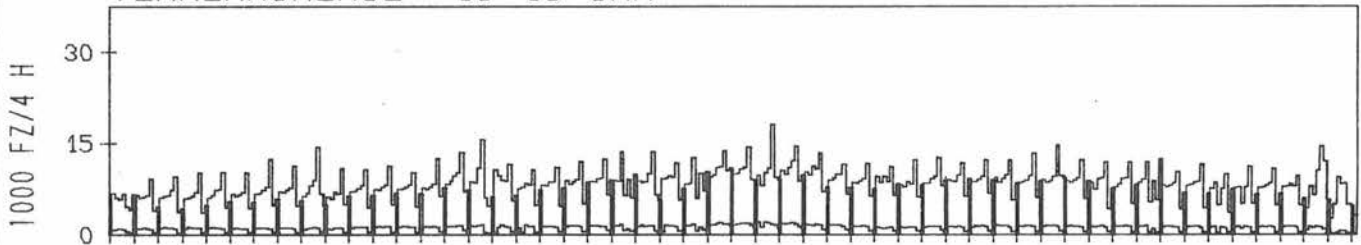
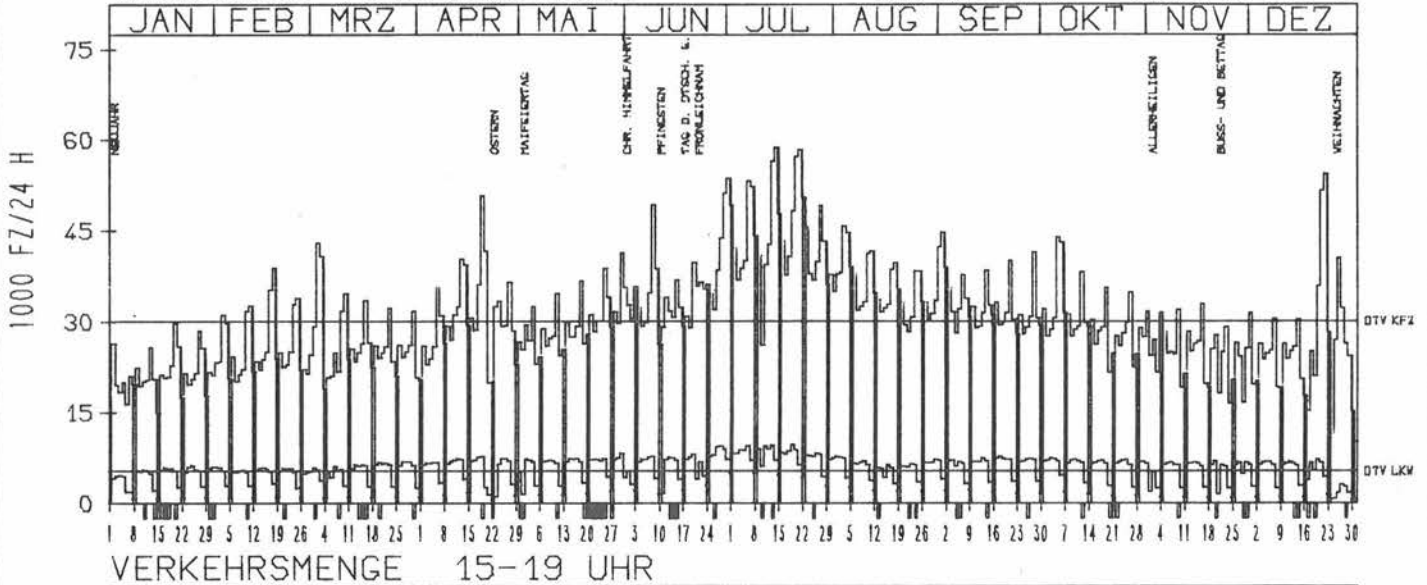
ZST: AK NUERNBERG (WEST)
 NR.: 6533 9 039 (9051)

LAND: BAYERN
 STRASSE: A 3
 KM: 401.3
 NETZKNOTEN: 6533 014
 6533 008

RICHTUNG OST

DTV KFZ 30169
 DTV LKW 5333 = 17.68 %
 MAX WERKTAG 54364 SA 22. 12.
 MAX FER-WKTAG 58732 SA 14. 7.
 MAX SO+FEITAG 50456 SO 22. 7.

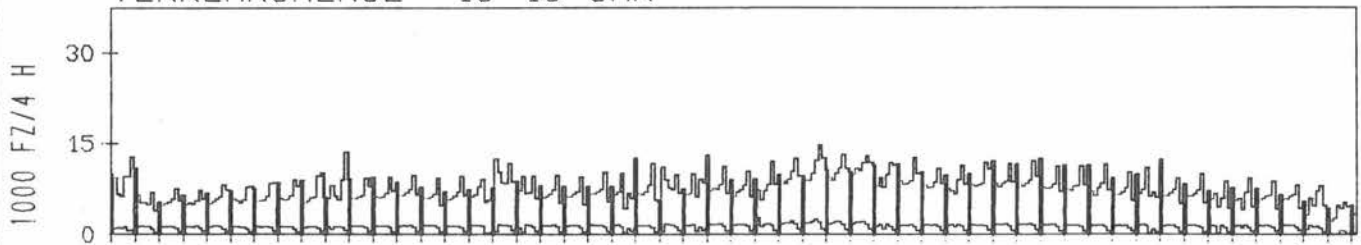
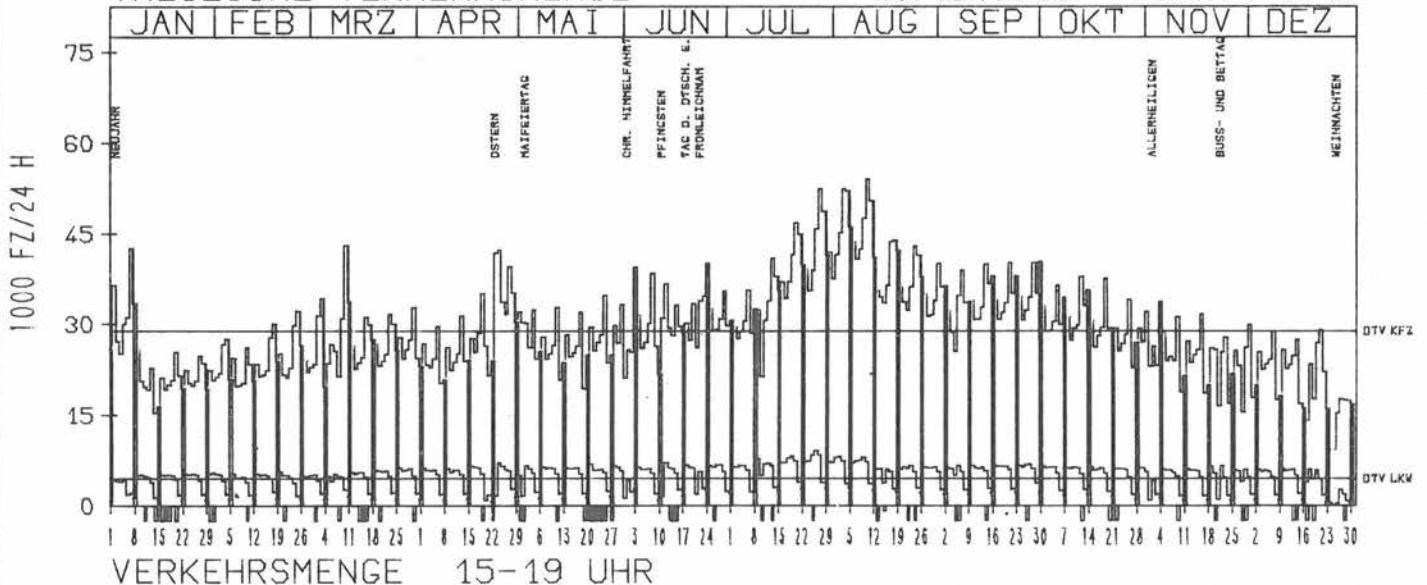
TAEGLICHE VERKEHRSMENGE



RICHTUNG WEST

DTV KFZ 28965
 DTV LKW 4567 = 15.77 %
 MAX WERKTAG 43116 SA 10. 3.
 MAX FER-WKTAG 54128 FR 10. 8.
 MAX SO+FEITAG 46184 SO 5. 8.

TAEGLICHE VERKEHRSMENGE



JAHRESGANGLINIEN 1984

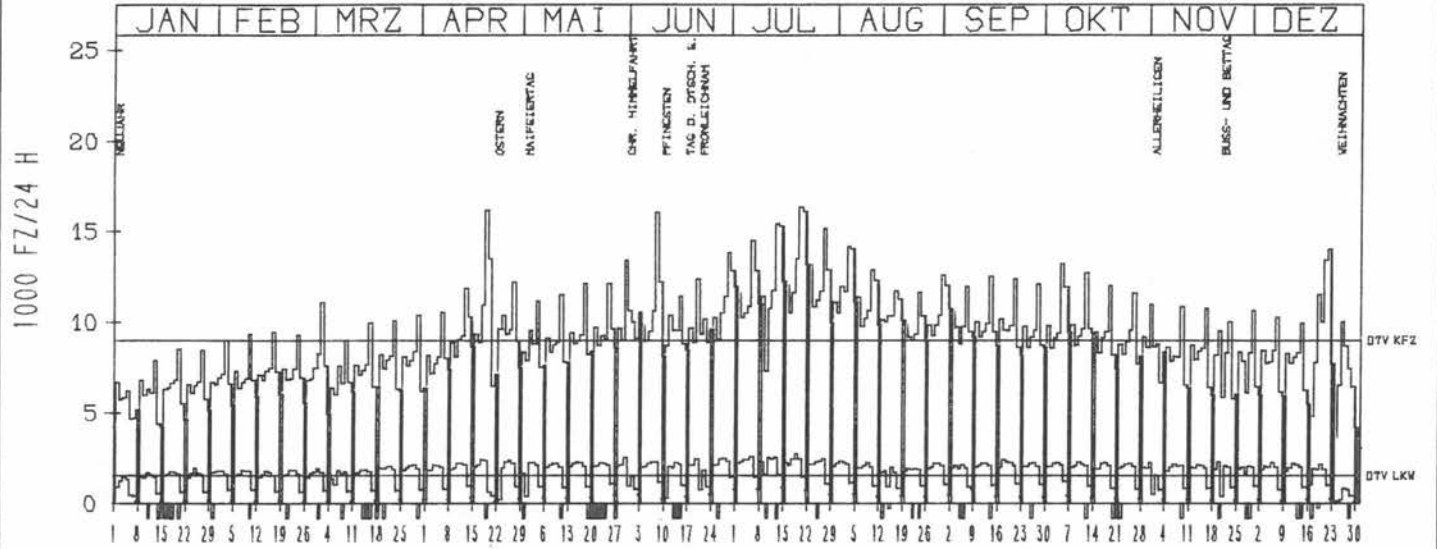
ZST: AK NUERNBERG (OST)
 NR.: 6533 9 040 (9052)

LAND: BAYERN
 STRASSE: A 3
 KM: 404.4
 NETZKNOTEN: 6533 019
 6533 014

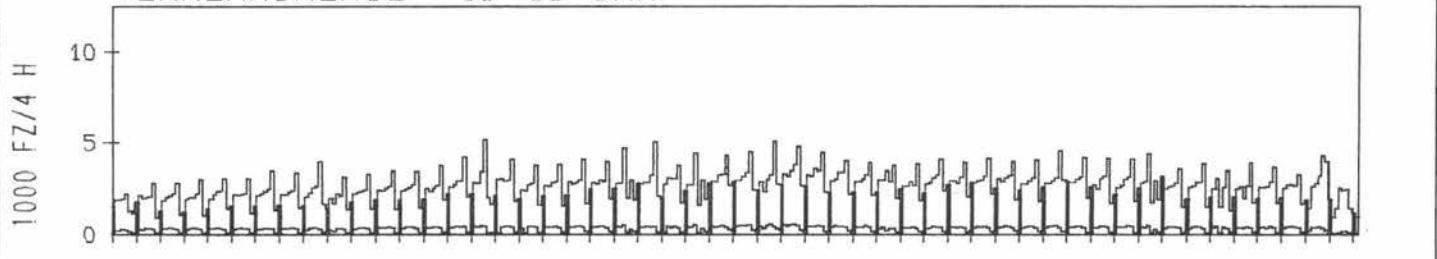
RICHTUNG OST

DTV KFZ 8985
 DTV LKW 1532 = 17.05 %
 MAX WERKTAG 16028 FR 8. 6.
 MAX FER-WKTAG 16340 FR 20. 7.
 MAX SO+FEITAG 13484 FR 20. 4.

TAEGLICHE VERKEHRSMENGE



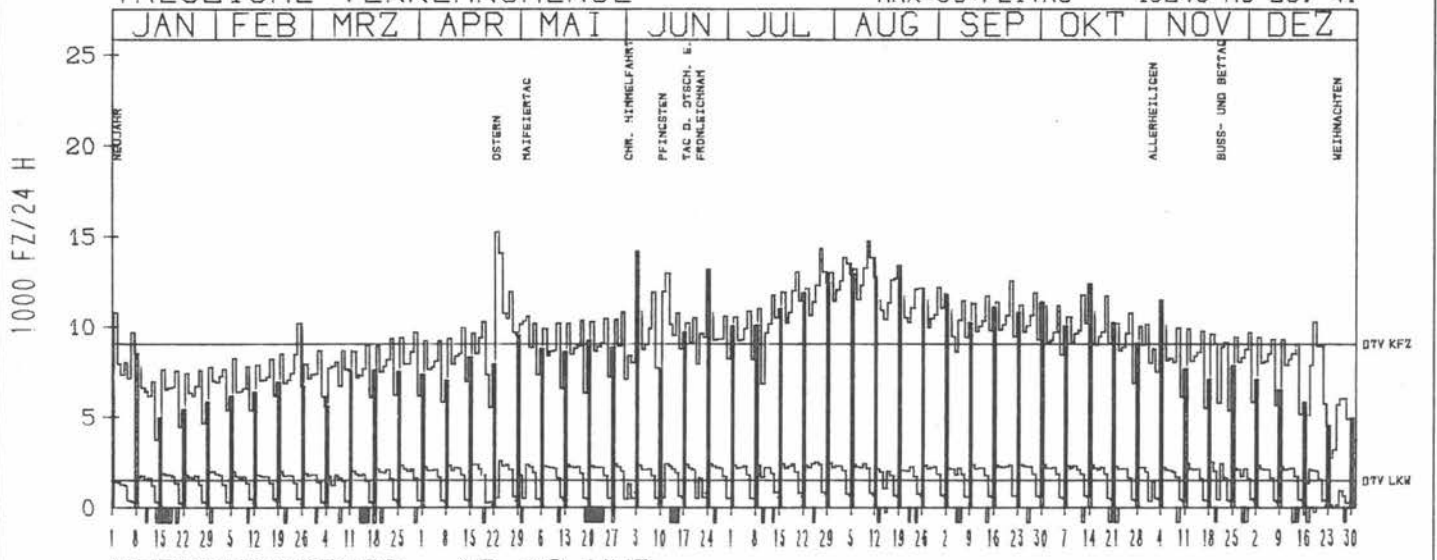
VERKEHRSMENGE 15-19 UHR



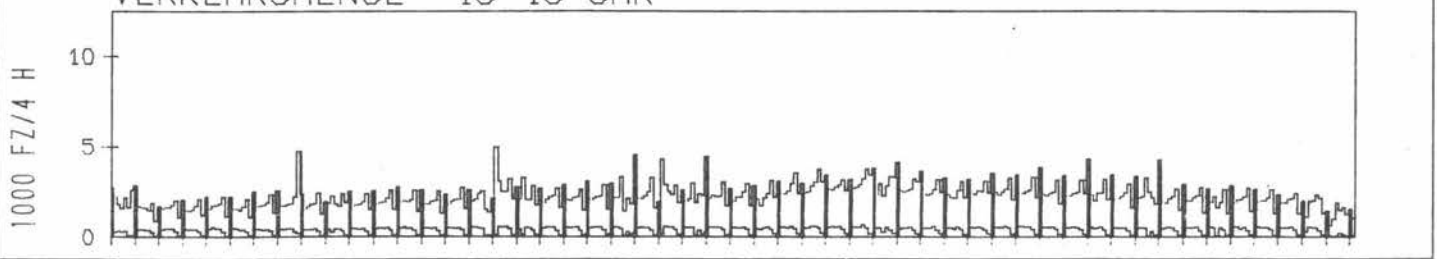
RICHTUNG WEST

DTV KFZ 9042
 DTV LKW 1508 = 16.67 %
 MAX WERKTAG 12528 FR 21. 9.
 MAX FER-WKTAG 14736 FR 10. 8.
 MAX SO+FEITAG 15248 MO 23. 4.

TAEGLICHE VERKEHRSMENGE



VERKEHRSMENGE 15-19 UHR



JAHRESGANGLINIEN 1984

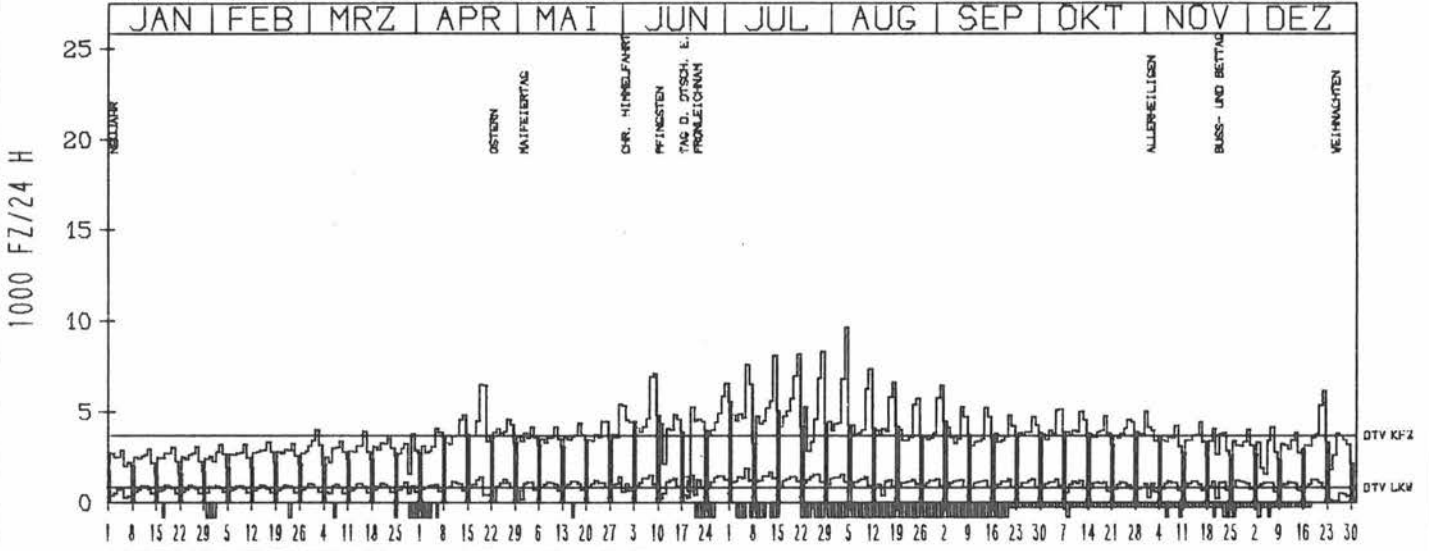
ZST: AS PASSAU-NÖRD
NR.: 7346 9 086

LAND: BAYERN
STRASSE: A 3
KM: 596.7
NETZKNOTEN: 7346 023
7345 009

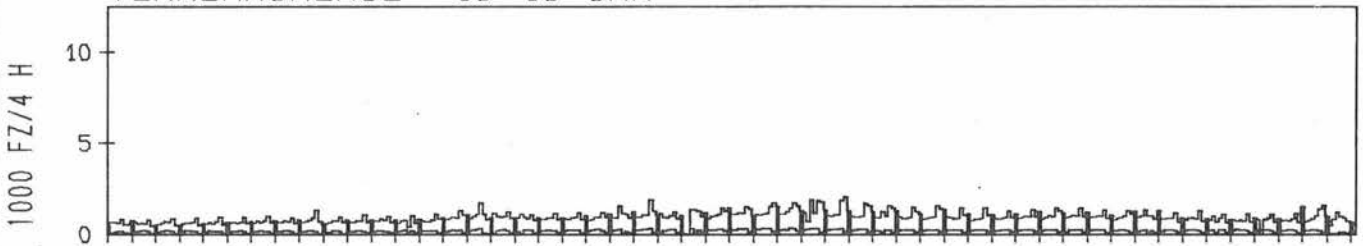
RICHTUNG SÜED

DTV KFZ 3729
DTV LKW 835 = 22.41 %
MAX WERKTAG 7079 SA 9. 6.
MAX FER-WKTAG 8163 SA 21. 7.
MAX SO+FEITAG 6457 FR 20. 4.

TAEGLICHE VERKEHRSMENGE



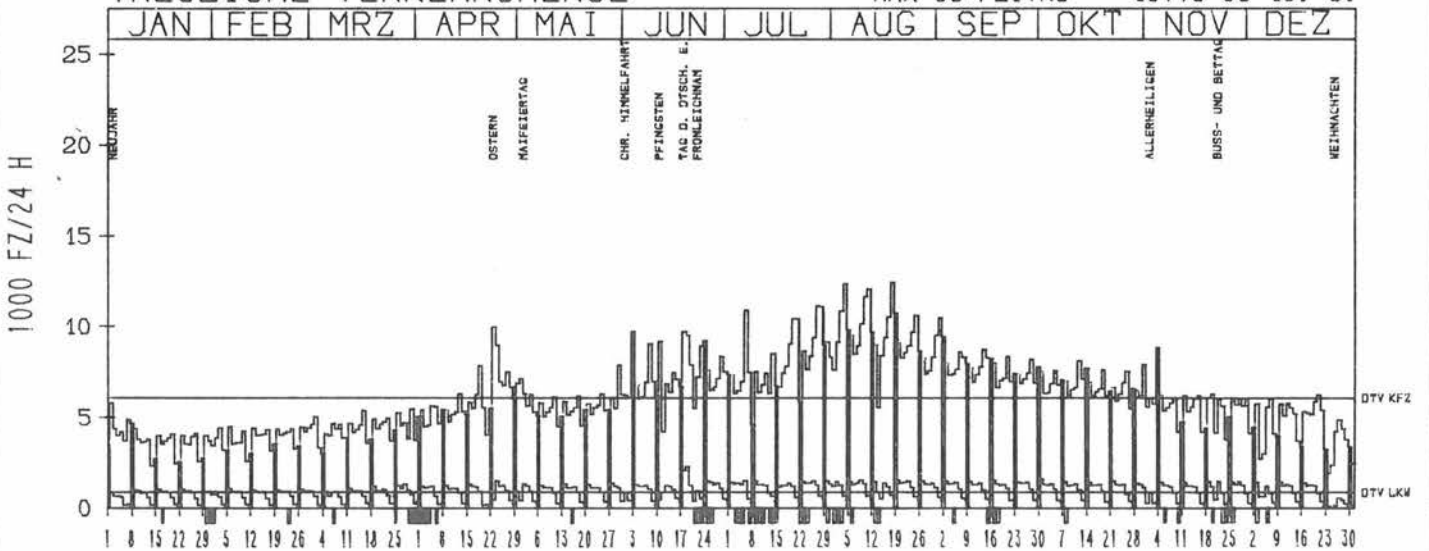
VERKEHRSMENGE 15-19 UHR



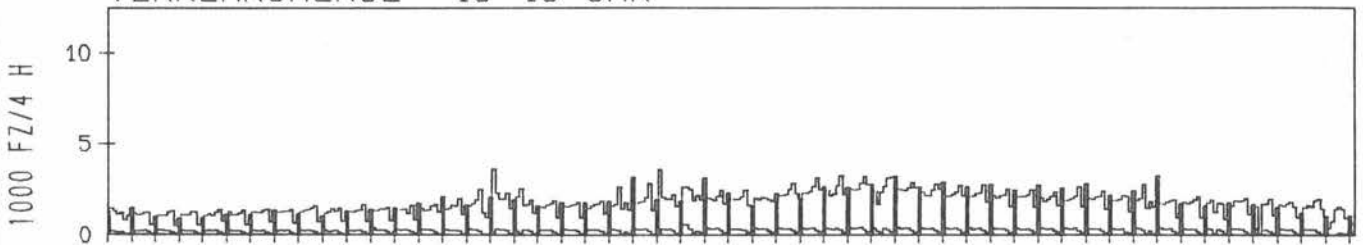
RICHTUNG NÖRD

DTV KFZ 6081
DTV LKW 889 = 14.63 %
MAX WERKTAG 9066 FR 8. 6.
MAX FER-WKTAG 12459 SA 18. 8.
MAX SO+FEITAG 10776 SO 19. 8.

TAEGLICHE VERKEHRSMENGE



VERKEHRSMENGE 15-19 UHR



JAHRESGANGLINIEN 1984


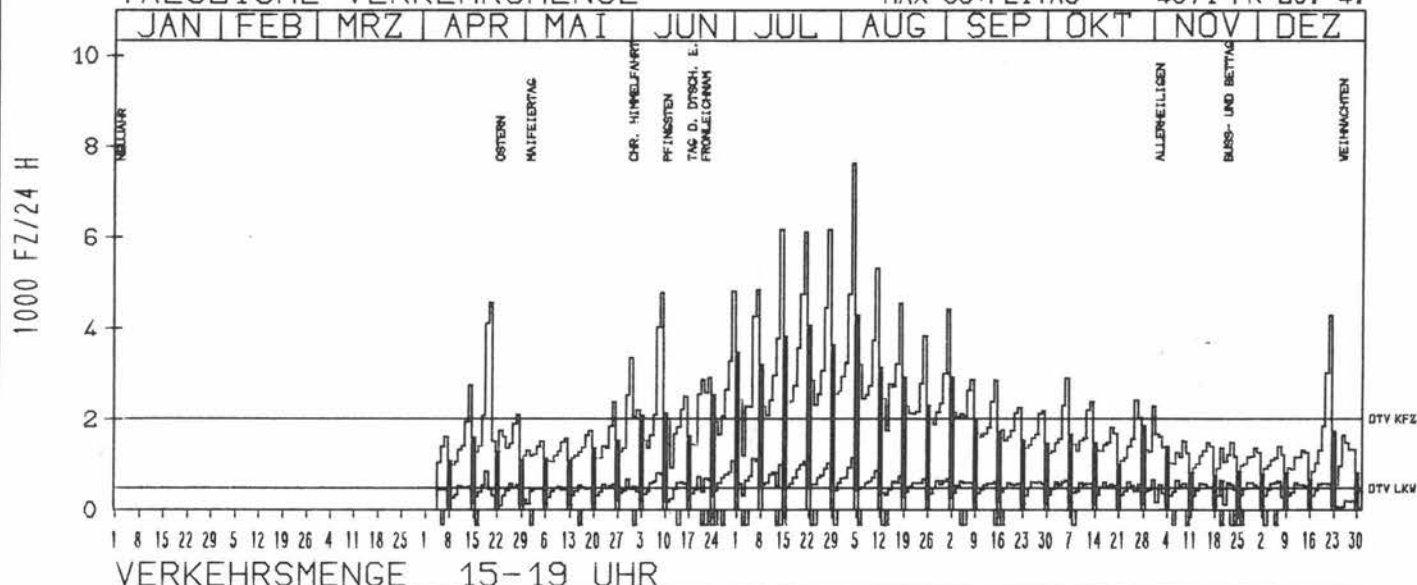
ZST: PÖCKING
 NR.: 7546 9 085 (9086)

LAND: BAYERN
 STRASSE: A 3
 KM: 626.4
 NETZKNOTEN: 7546 030
 7546 029

RICHTUNG OST

DTV KFZ 2021
 DTV LKW 483 = 23.90 %
 MAX WERKTAG 4787 SA 9. 6.
 MAX FER-WKTAG 7630 SA 4. 8.
 MAX SO+FEITAG 4571 FR 20. 4.

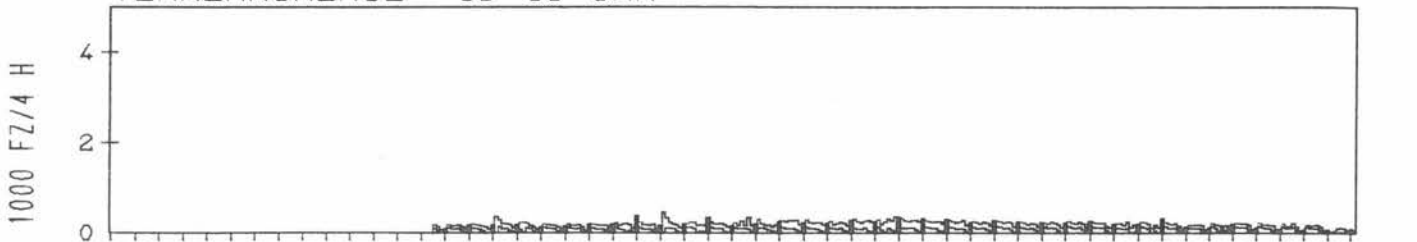
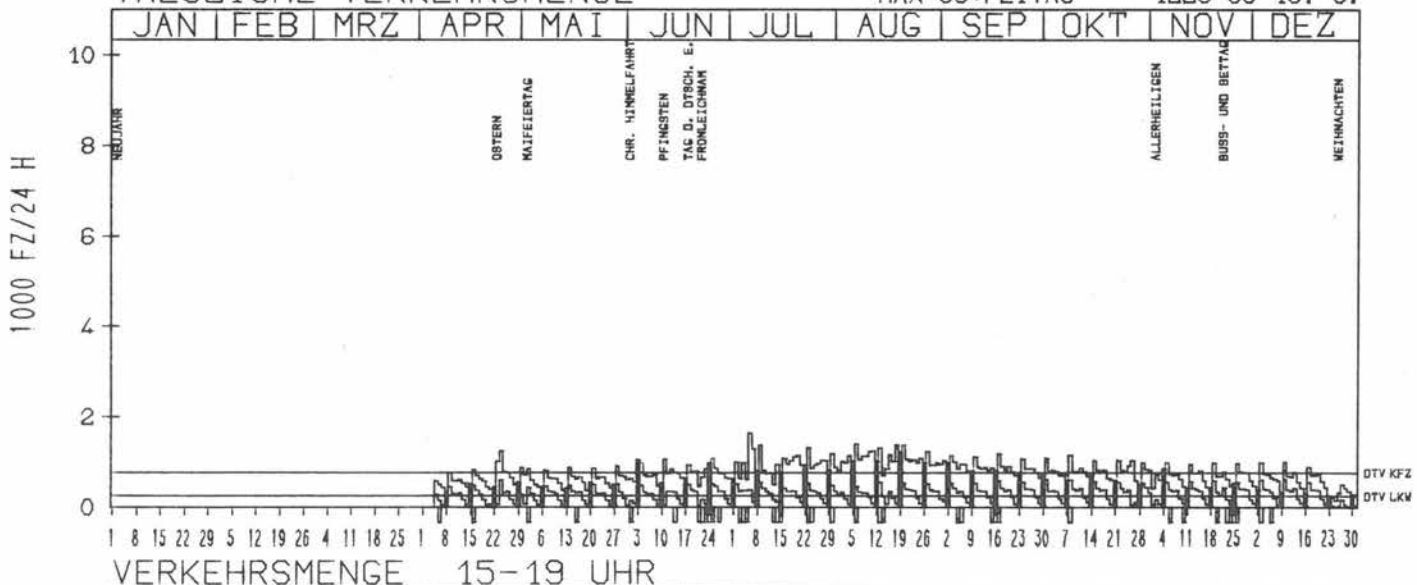
TAEGLICHE VERKEHRSMENGE



RICHTUNG WEST

DTV KFZ 780
 DTV LKW 259 = 33.19 %
 MAX WERKTAG 1090 MO 1. 10.
 MAX FER-WKTAG 1650 FR 6. 7.
 MAX SO+FEITAG 1229 SO 19. 8.

TAEGLICHE VERKEHRSMENGE



JAHRESGANGLINIEN 1984

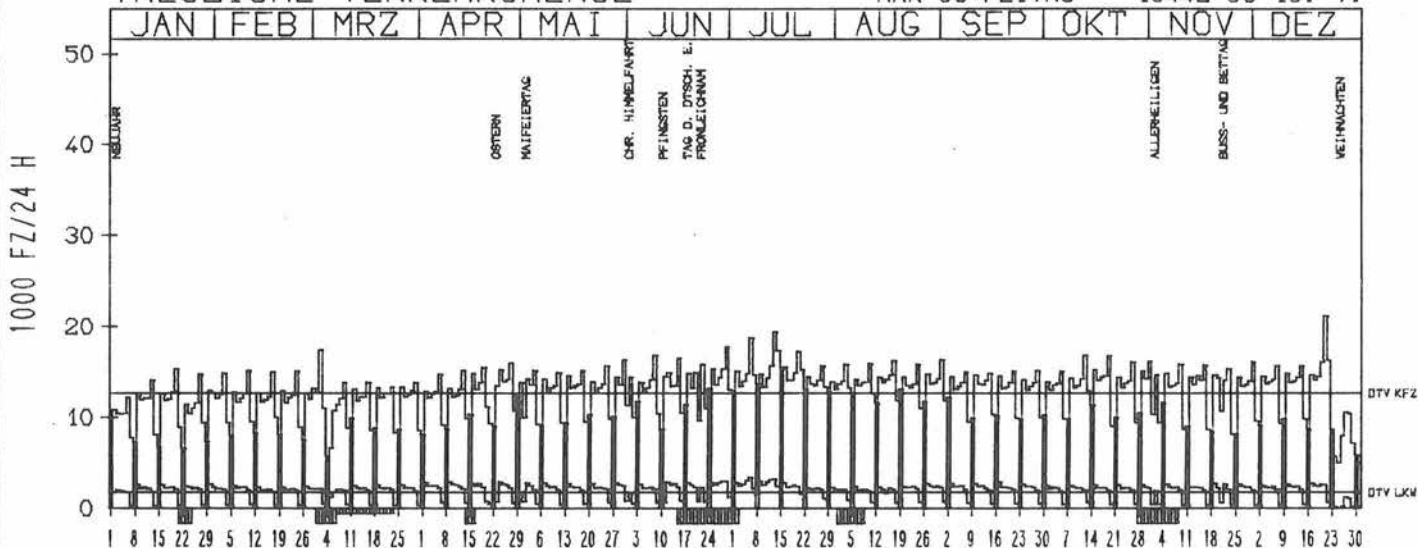
ZST: WUERSELEN
 NR.: 5102 5 008

LAND: NORDRHEIN-WESTFALEN
 STRASSE: A 4
 KM: 7.9
 NETZKNOTEN: 5102 002
 5103 027

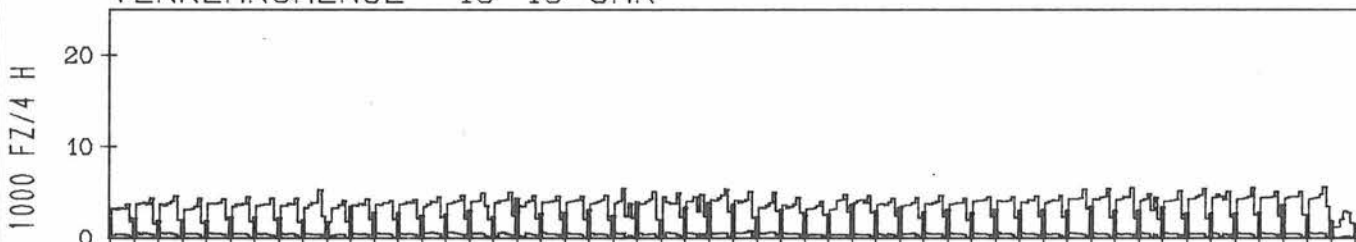
RICHTUNG OST

DTV KFZ 12655
 DTV LKW 1772 = 14.00 %
 MAX WERKTAG 21172 FR 21.12.
 MAX FER-WKTAG 19379 FR 13. 7.
 MAX SO+FEITAG 15442 SO 15. 7.

TAEGLICHE VERKEHRSMENGE



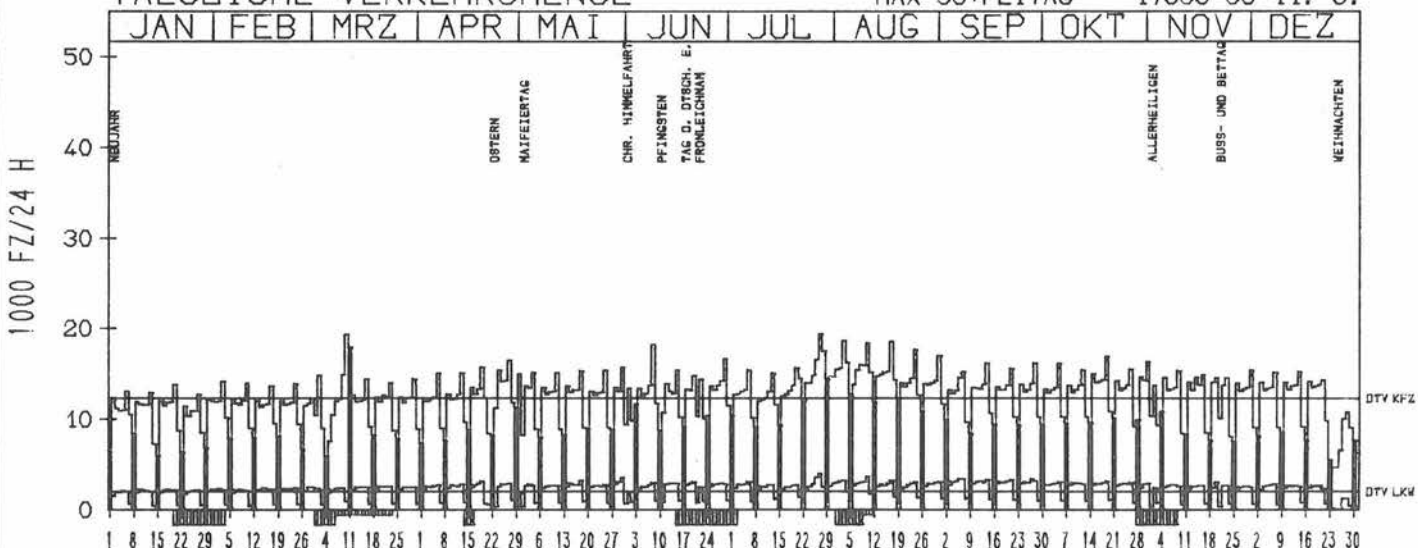
VERKEHRSMENGE 15-19 UHR



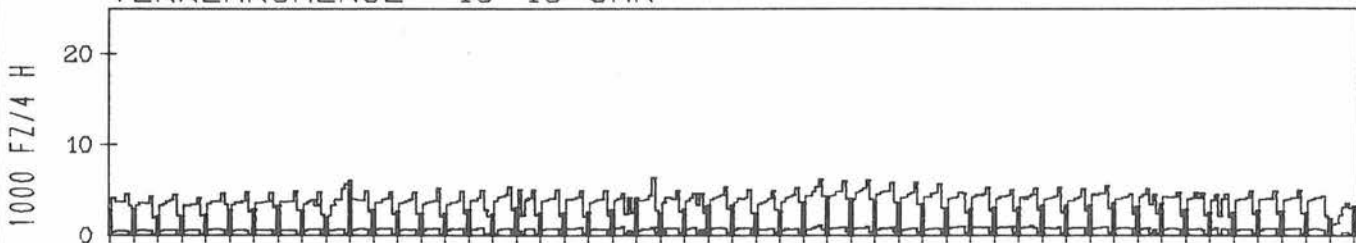
RICHTUNG WEST

DTV KFZ 12352
 DTV LKW 2022 = 16.37 %
 MAX WERKTAG 19393 SA 10. 3.
 MAX FER-WKTAG 19472 FR 27. 7.
 MAX SO+FEITAG 17896 SO 11. 3.

TAEGLICHE VERKEHRSMENGE



VERKEHRSMENGE 15-19 UHR



JAHRESGANGLINIEN 1984

ZST: KERPEN

LAND: NORDRHEIN-WESTFALEN

NR.: 5106 5 009

STRASSE A 4

KM: 52.5

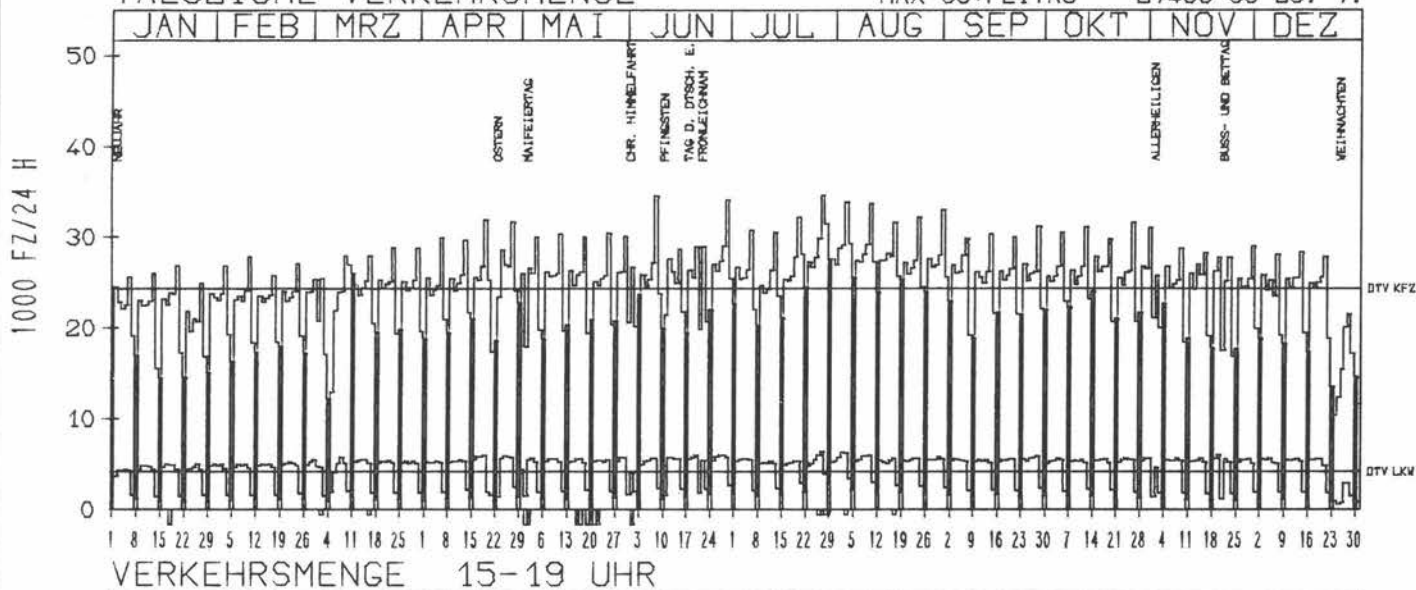
NETZKNOTEN: 5106 003

5007 055

RICHTUNG WEST

DTV KFZ	24307
DTV LKW	4141 = 17.04 %
MAX WERKTAG	34493 FR 8. 6.
MAX FER-WKTAG	34543 FR 27. 7.
MAX SO+FEITAG	27468 SO 29. 7.

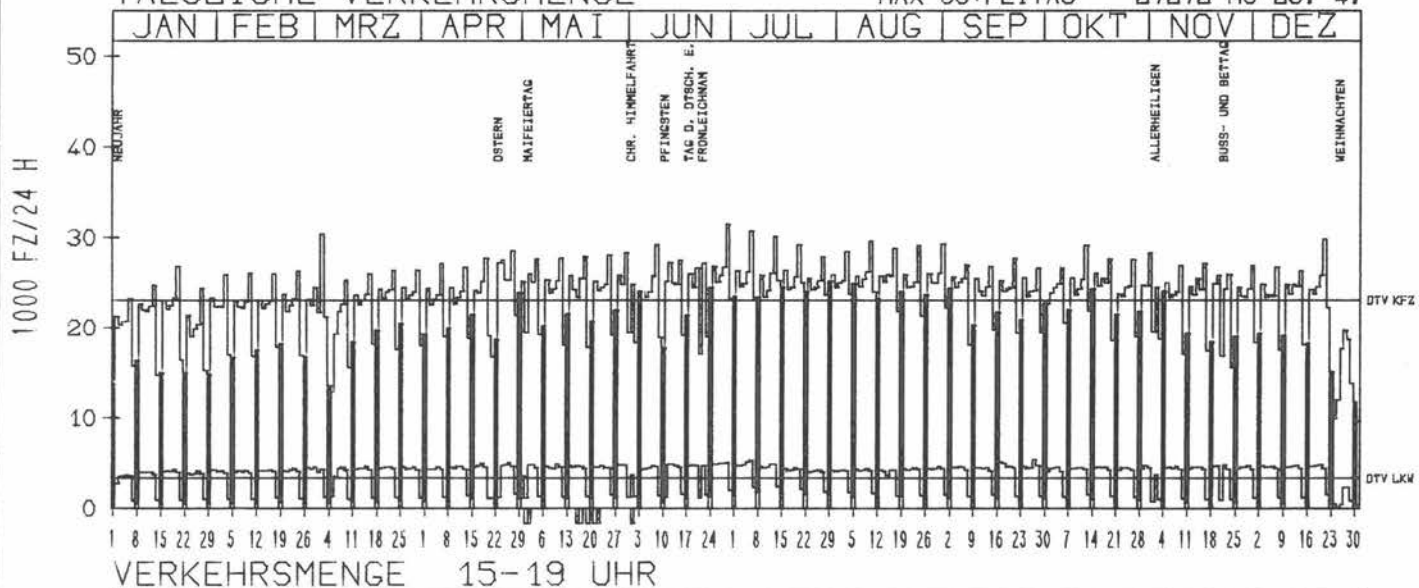
TAEGLICHE VERKEHRSMENGE



RICHTUNG OST

DTV KFZ	23119
DTV LKW	3379 = 14.62 %
MAX WERKTAG	30434 FR 2. 3.
MAX FER-WKTAG	31477 FR 29. 6.
MAX SO+FEITAG	27272 MO 23. 4.

TAEGLICHE VERKEHRSMENGE



JAHRESGANGLINIEN

1984

ZST: AD HEUMAR (WEST)

LAND:
STRASSE

NORDRHEIN-WESTFALEN

NR.: 5008 5 021

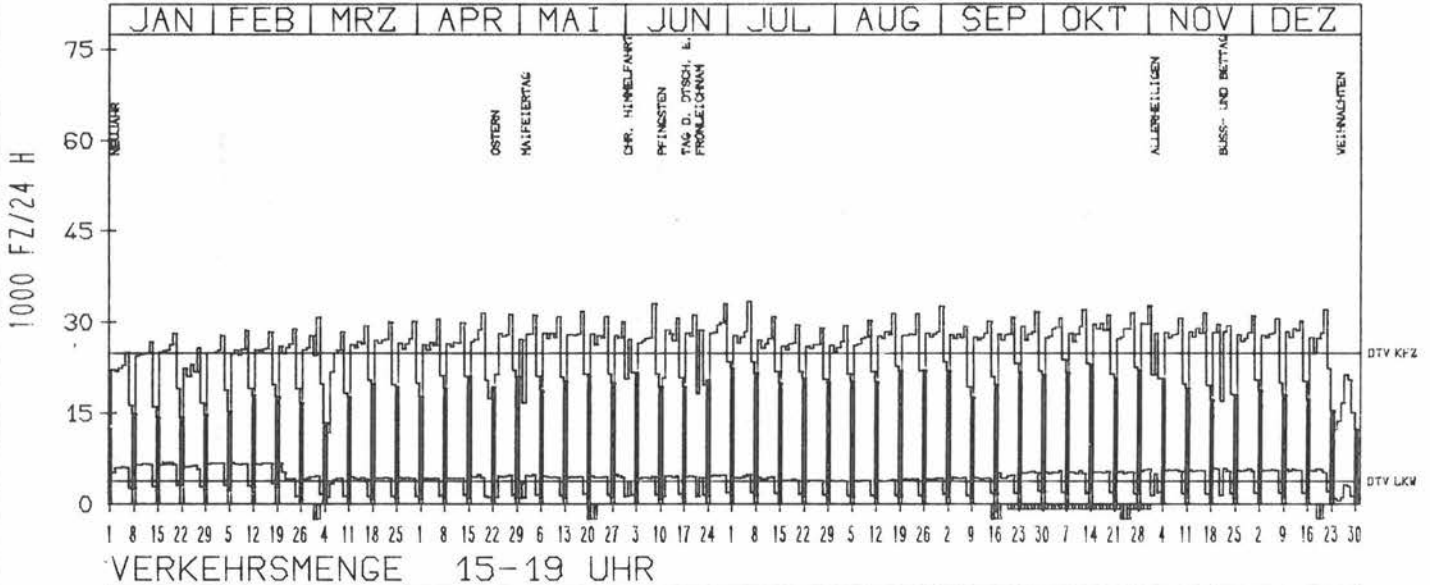
KM:
NETZKNOTEN:

A 4
80.4
5008 038
5008 040

RICHTUNG OST

DTV KFZ 24921
DTV LKW 3811 = 15.29 %
MAX WERKTAG 32958 FR 8. 6.
MAX FER-WKTAG 33348 FR 8. 7.
MAX SO+FEITAG 22823 SO 14. 10.

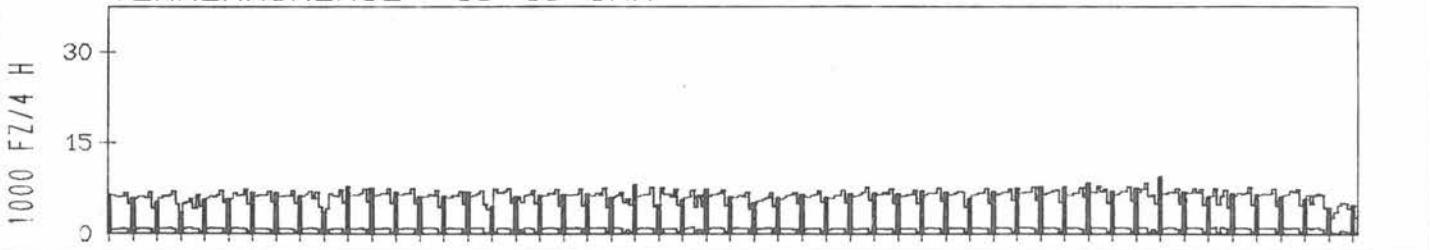
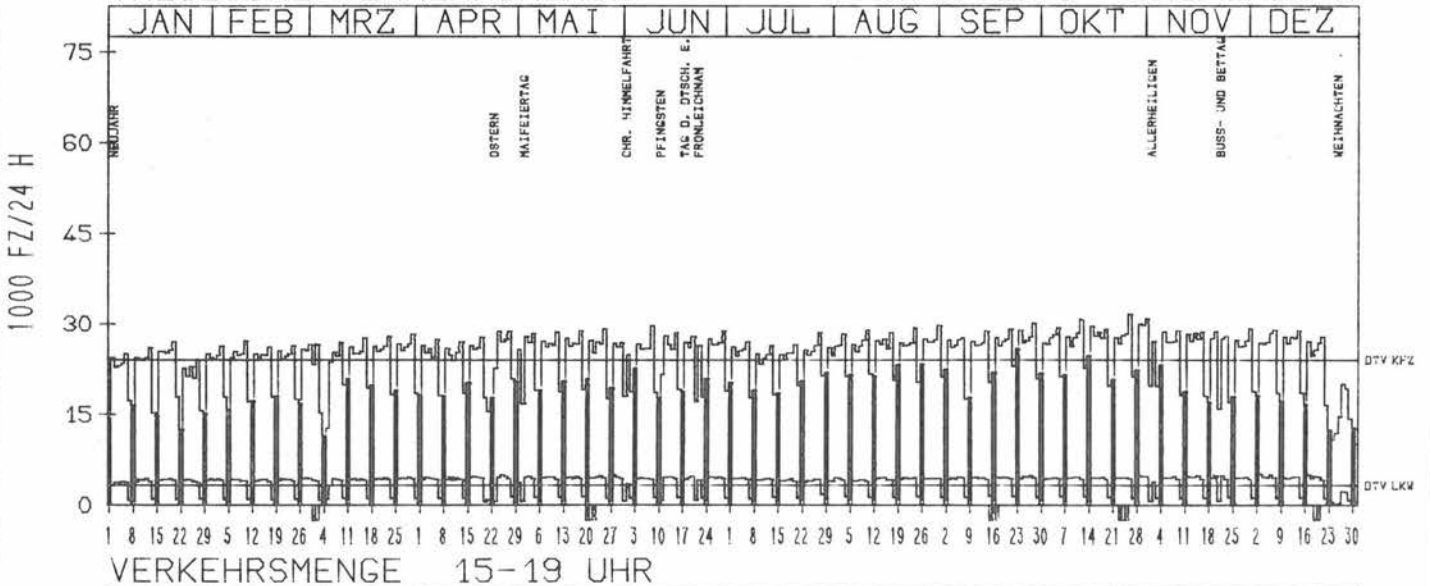
TAEGLICHE VERKEHRSMENGE



RICHTUNG WEST

DTV KFZ 23975
DTV LKW 3271 = 13.64 %
MAX WERKTAG 31671 FR 26. 10.
MAX FER-WKTAG 30817 FR 12. 10.
MAX SO+FEITAG 25780 SO 23. 9.

TAEGLICHE VERKEHRSMENGE



JAHRESGANGLINIEN 1984

ZST: BENSBERG-FRANKENFÖRST

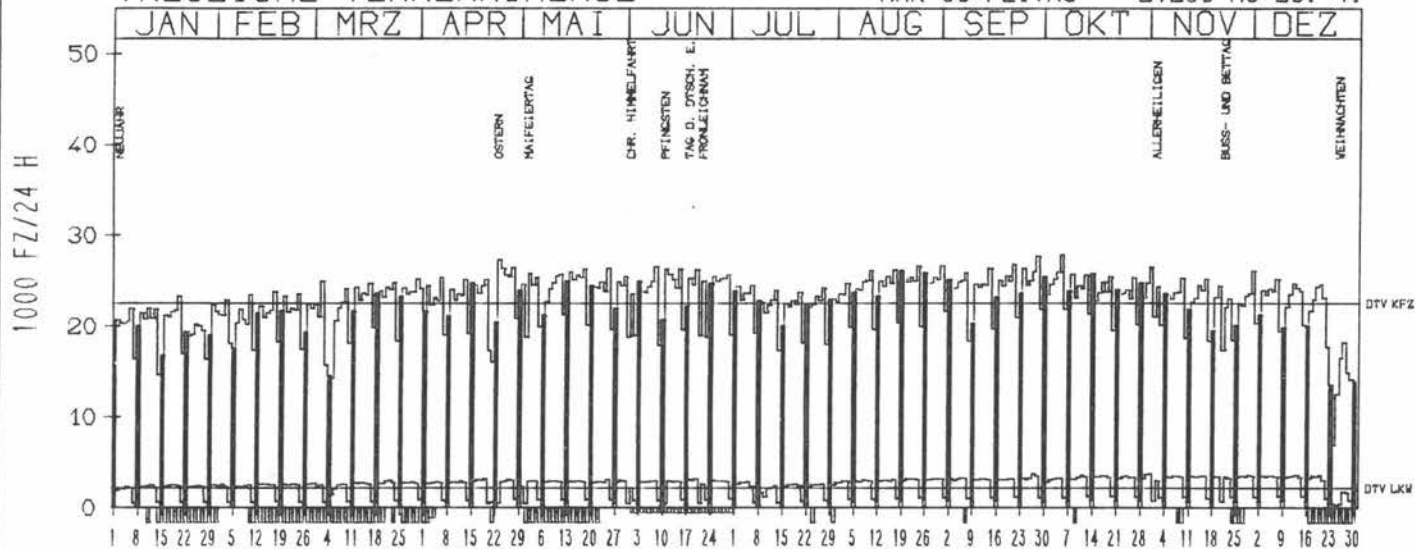
LAND: NORDRHEIN-WESTFALEN
 STRASSE: A 4
 KM: 92.8
 NETZKNOTEN: 5008 030
 5009 015

NR.: 5008 5 015

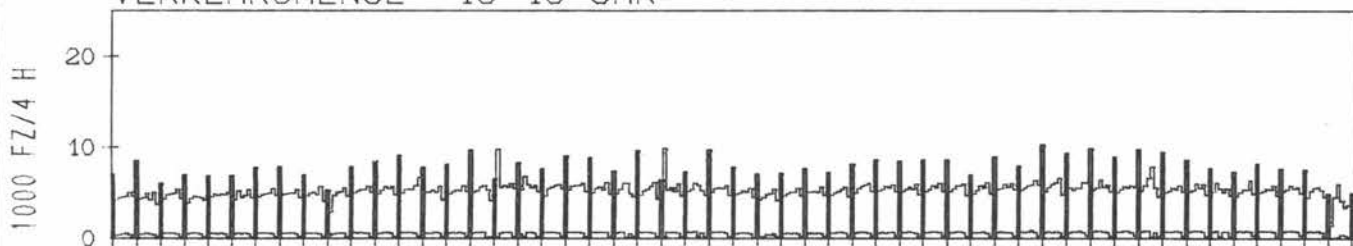
RICHTUNG WEST

DTV KFZ 22501
 DTV LKW 2178 = 9.67 %
 MAX WERKTAG 27786 FR 5.10.
 MAX FER-WKTAG 26597 FR 31. 8.
 MAX SO+FEITAG 27250 MO 23. 4.

TAEGLICHE VERKEHRSMENGE



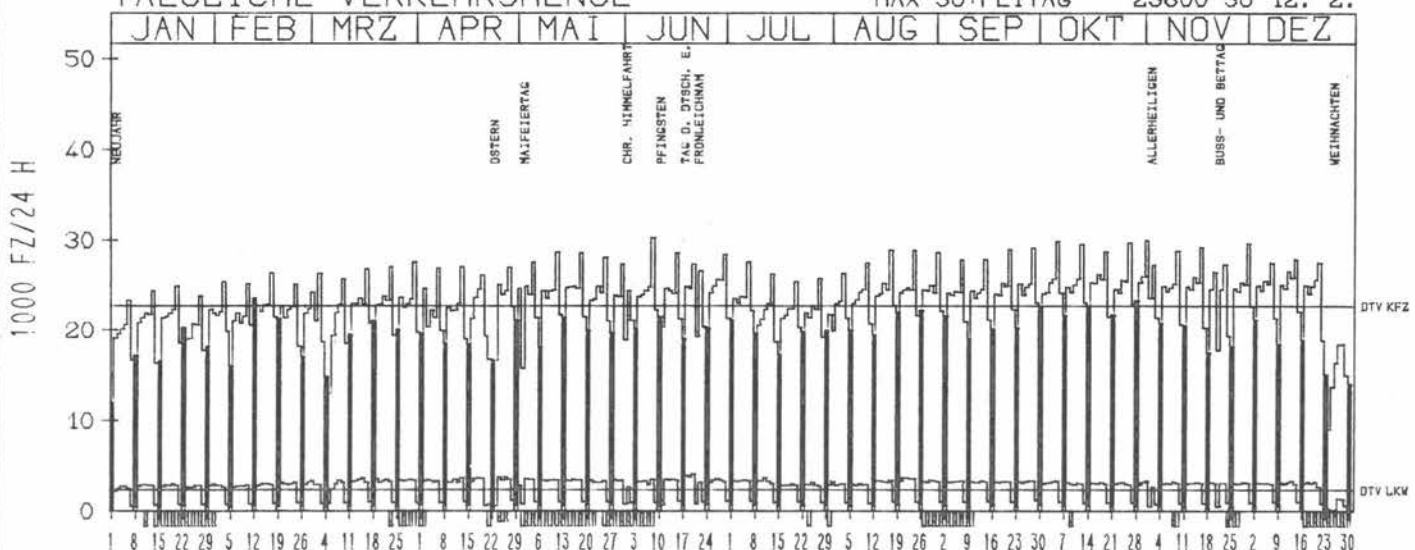
VERKEHRSMENGE 15-19 UHR



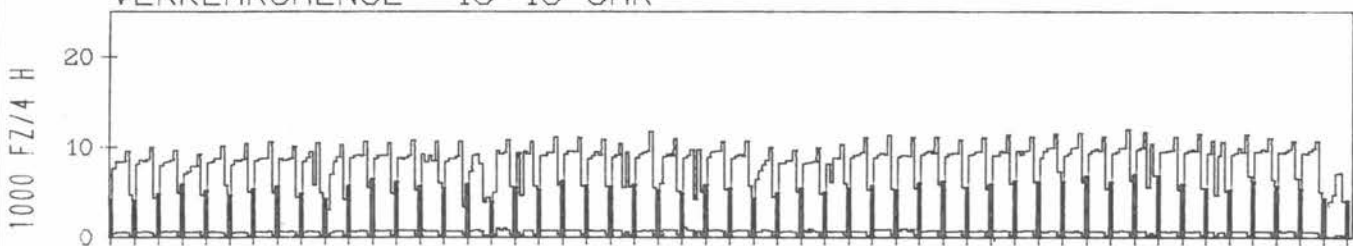
RICHTUNG OST

DTV KFZ 22807
 DTV LKW 2388 = 10.47 %
 MAX WERKTAG 30042 MI 31.10.
 MAX FER-WKTAG 29608 FR 12.10.
 MAX SO+FEITAG 23600 SO 12. 2.

TAEGLICHE VERKEHRSMENGE



VERKEHRSMENGE 15-19 UHR



JAHRESGANGLINIEN 1984

ZST: BENSBERG (BAST)

LAND: STRASSE

NORDRHEIN-WESTFALEN
A 4


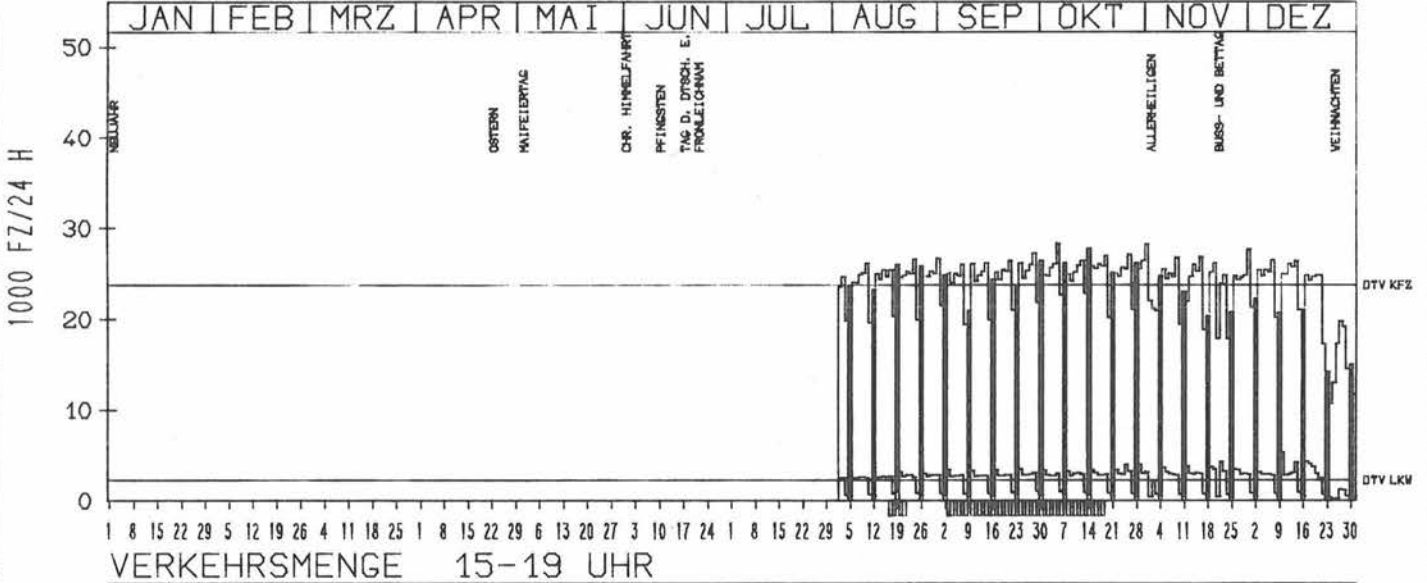
NR.: 5008 4 605

KM:
NETZKNOTEN:

RICHTUNG WEST

DTV KFZ 23730
DTV LKW 2233 = 9.41 %
MAX WERKTAG 28265 MI 31.10.
MAX FER-WKTAG 26682 FR 31.8.
MAX SO+FEITAG 26171 SO 28.10.

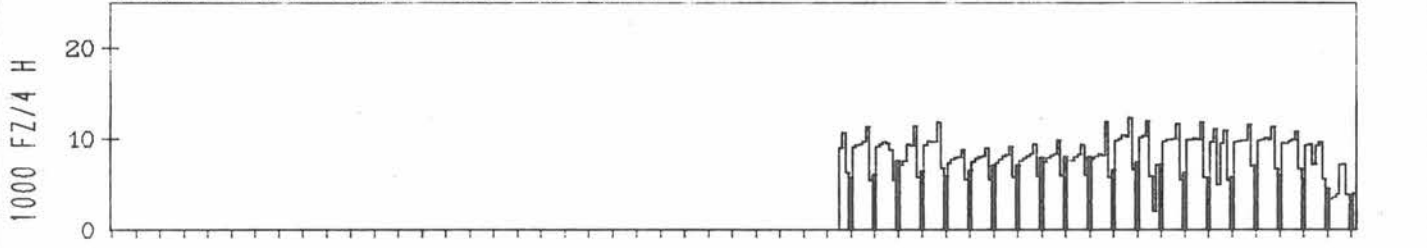
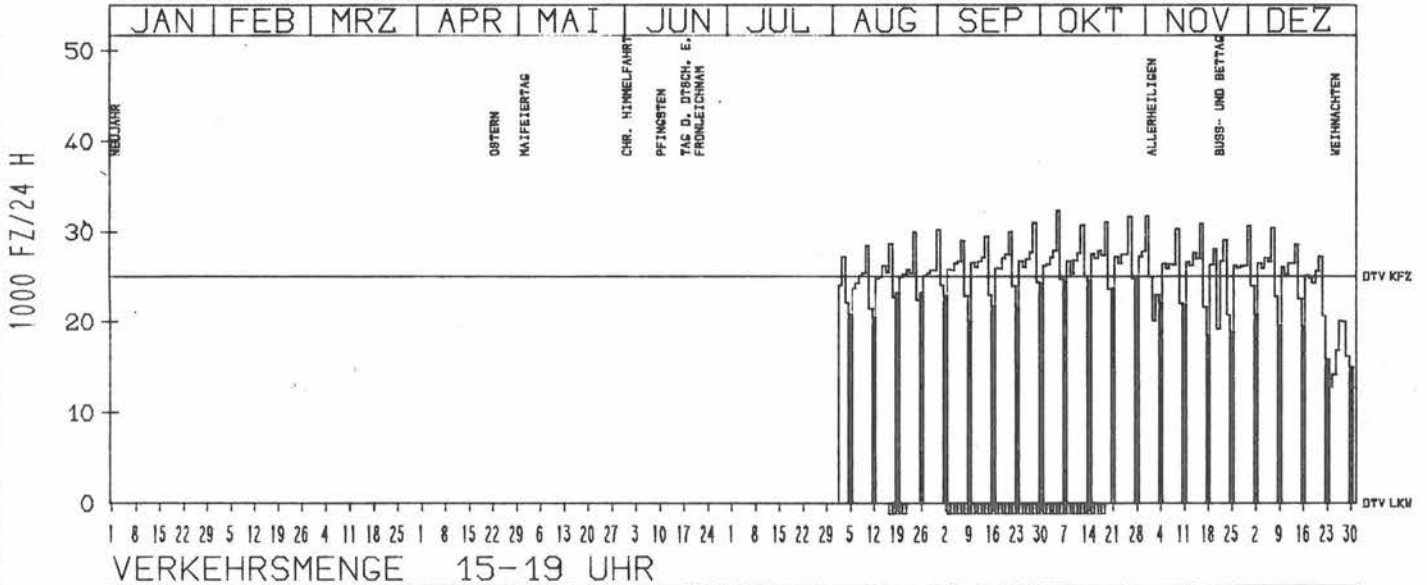
TAEGLICHE VERKEHRSMENGE



RICHTUNG OST

DTV KFZ 25068
DTV LKW 0 = 0.00 %
MAX WERKTAG 31777 MI 31.10.
MAX FER-WKTAG 30270 FR 31.8.
MAX SO+FEITAG 25019 DO 1.11.

TAEGLICHE VERKEHRSMENGE



JAHRESGANGLINIEN 1984

ZST: ECKENHAGEN

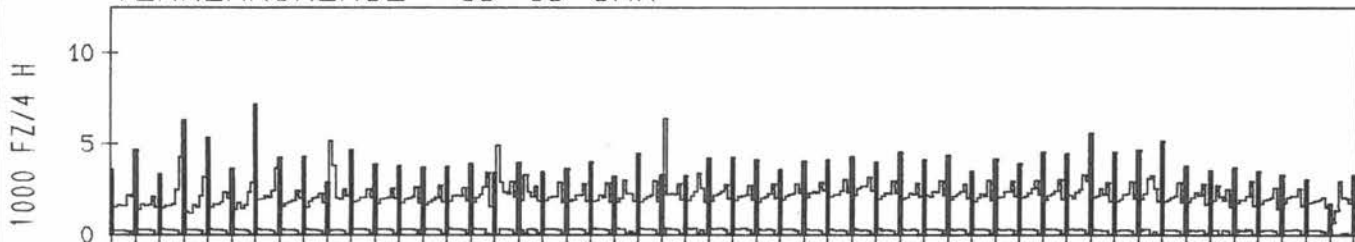
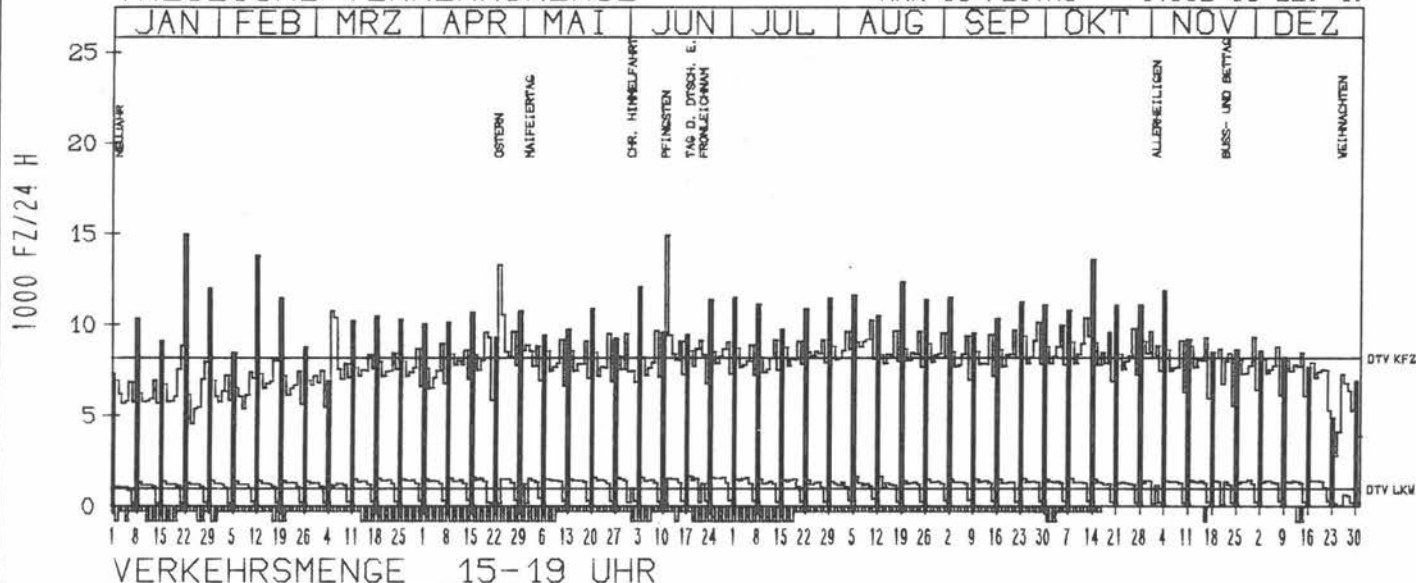
NR.: 5012 5 034

LAND: NORDRHEIN-WESTFALEN
 STRASSE: A 4
 KM: 133.2
 NETZKNOTEN: 5011 067
 5012 047

RICHTUNG WEST

TAEGLICHE VERKEHRSMENGE

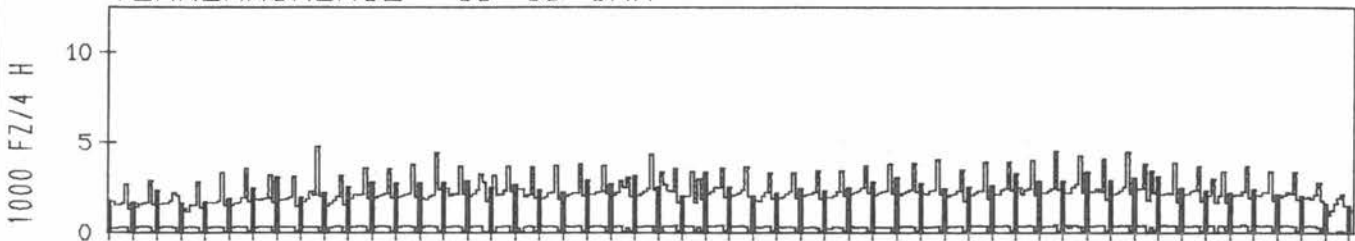
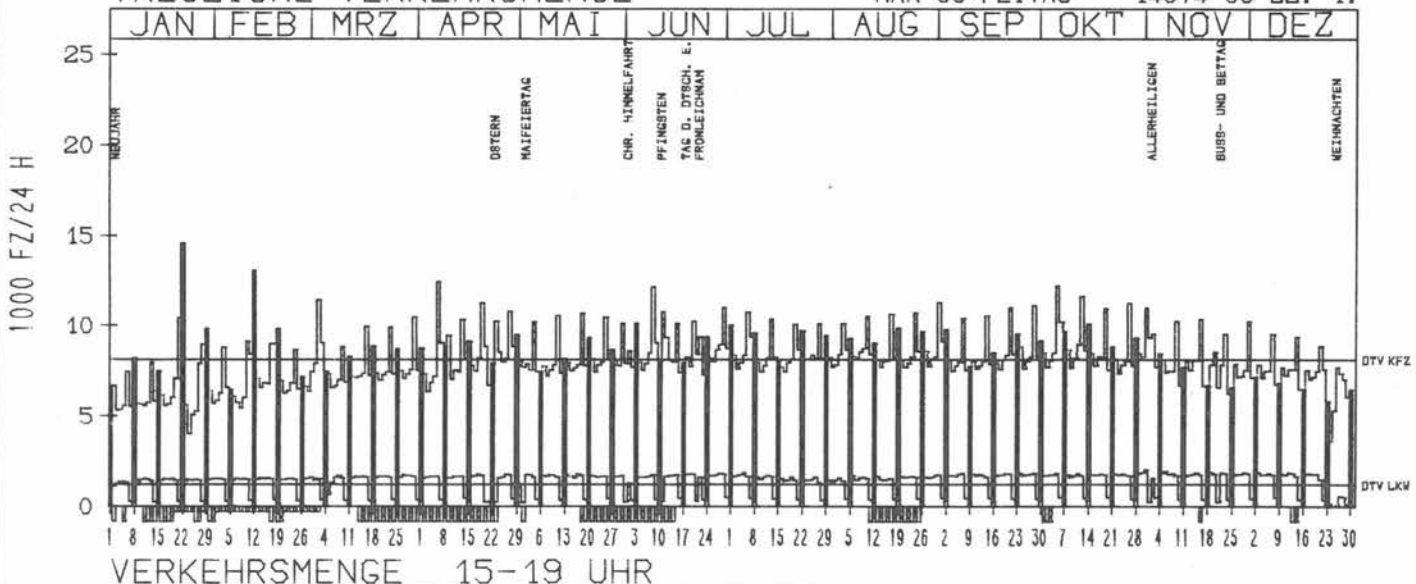
DTV KFZ 8171
 DTV LKW 981 = 12.00 %
 MAX WERKTAG 10785 MO 5. 3.
 MAX FER-WKTAG 10379 FR 12. 10.
 MAX SO+FEITAG 14952 SO 22. 1.



RICHTUNG OST

TAEGLICHE VERKEHRSMENGE

DTV KFZ 8128
 DTV LKW 1226 = 15.08 %
 MAX WERKTAG 12271 FR 5. 10.
 MAX FER-WKTAG 11694 FR 12. 10.
 MAX SO+FEITAG 14574 SO 22. 1.



JAHRESGANGLINIEN

1984

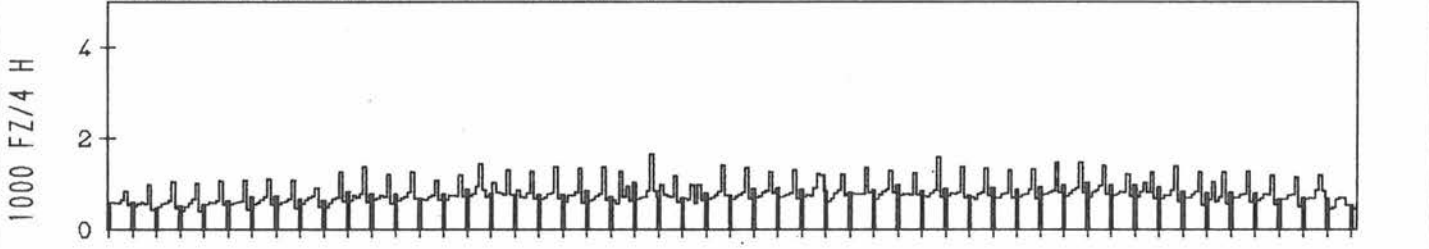
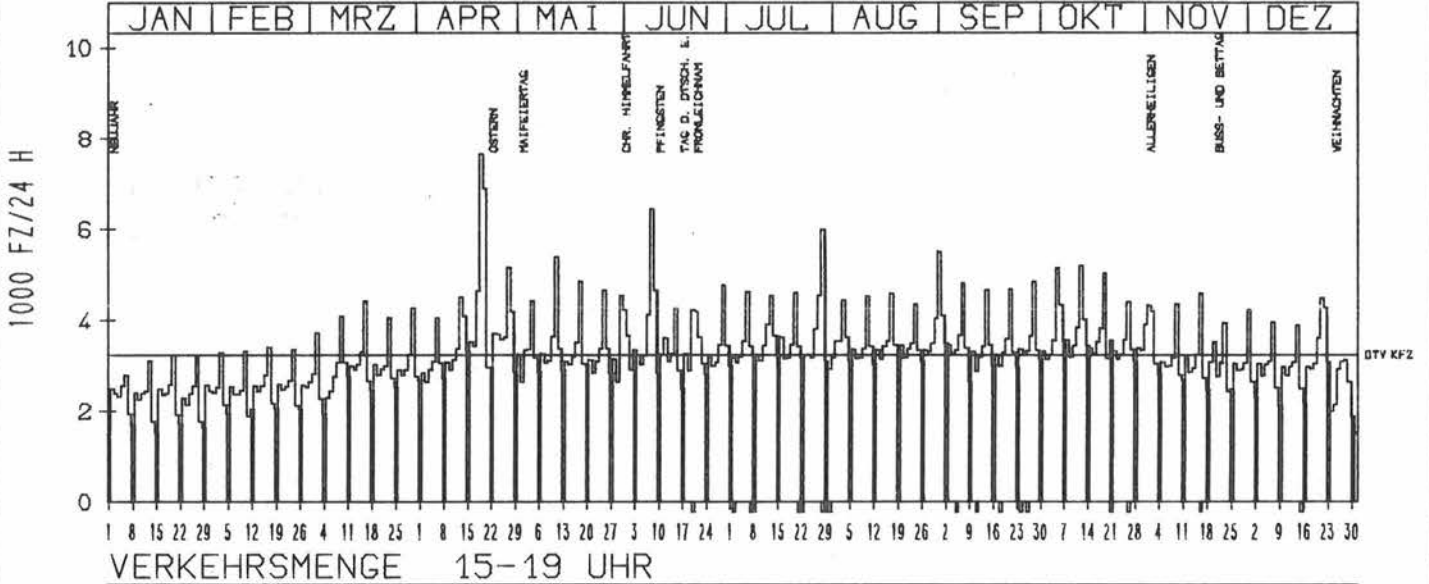
ZST: BAD HERSFELD
 NR.: 5124 6 881 (0881)

LAND: HESSEN
 STRASSE: A 4
 KM: 358.7
 NETZKNOTEN: 5124 040
 5123 022

RICHTUNG OST

DTV KFZ 3228
 MAX WERKTAG 6427 FR 8. 6.
 MAX FER-WKTAG 7644 DO 19. 4.
 MAX SO+FEITAG 6886 FR 20. 4.

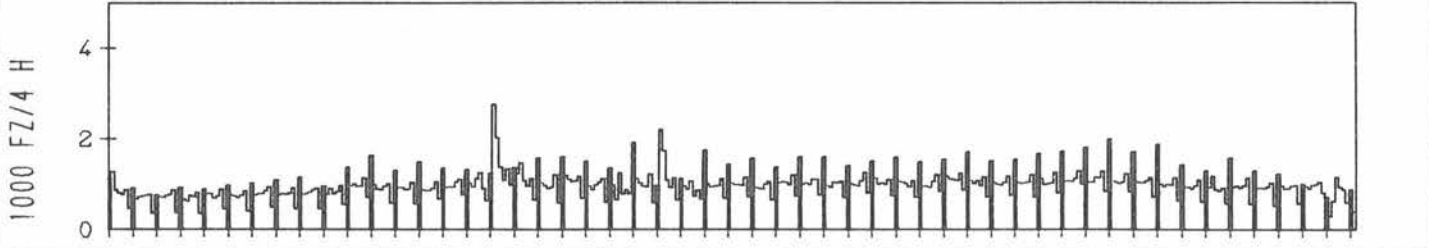
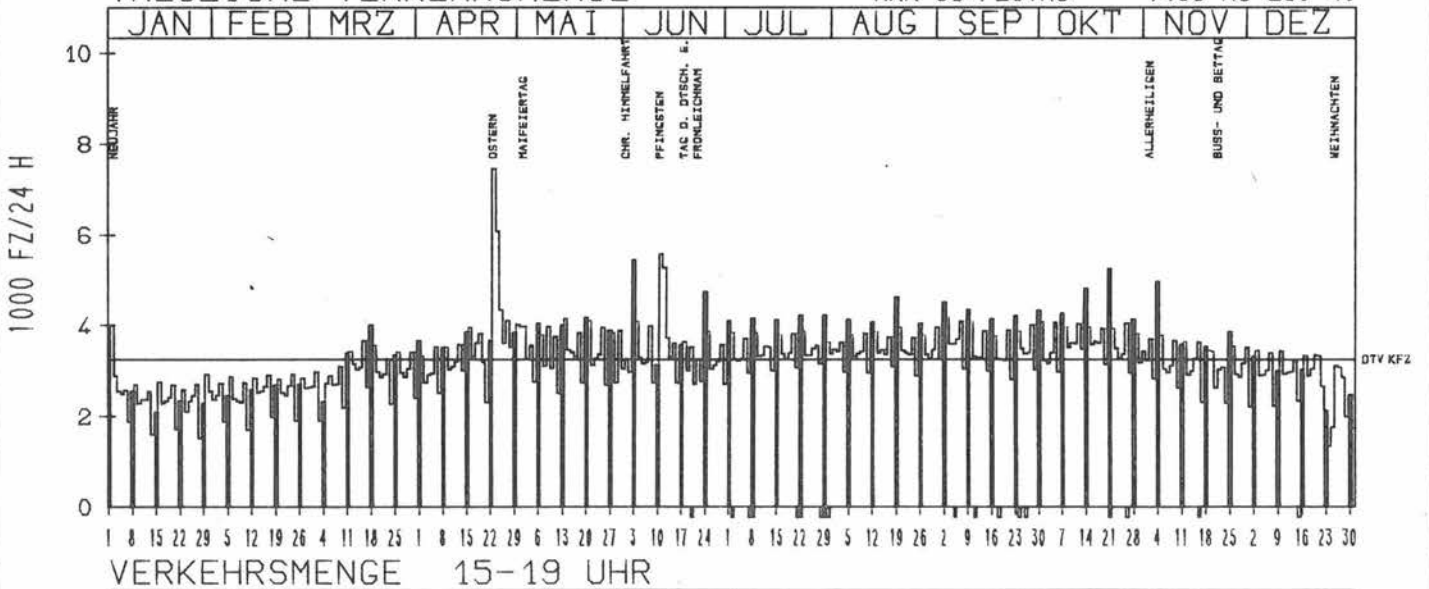
TAEGLICHE VERKEHRSMENGE



RICHTUNG WEST

DTV KFZ 3258
 MAX WERKTAG 4149 MO 14. 5.
 MAX FER-WKTAG 6082 DI 24. 4.
 MAX SO+FEITAG 7450 MO 23. 4.

TAEGLICHE VERKEHRSMENGE



JAHRESGANGLINIEN 1984

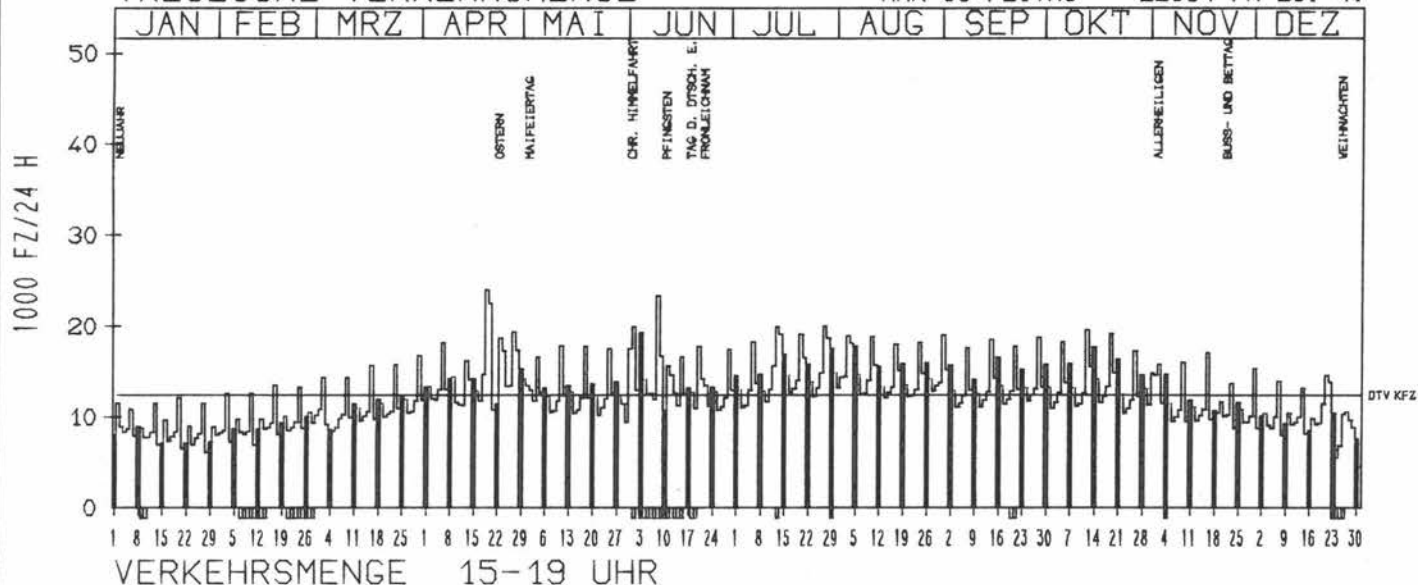
ZST: ALSFELD
 NR.: 5221 6 811 (0811)

LAND: HESSEN
 STRASSE: A 5
 KM: 392,6
 NETZKNOTEN: 5221 019
 5221 012

RICHTUNG OST

DTV KFZ 12451
 MAX WERKTAG 19565 FR 12. 10.
 MAX FER-WKTAG 23975 DO 19. 4.
 MAX SO+FEITAG 22534 FR 20. 4.

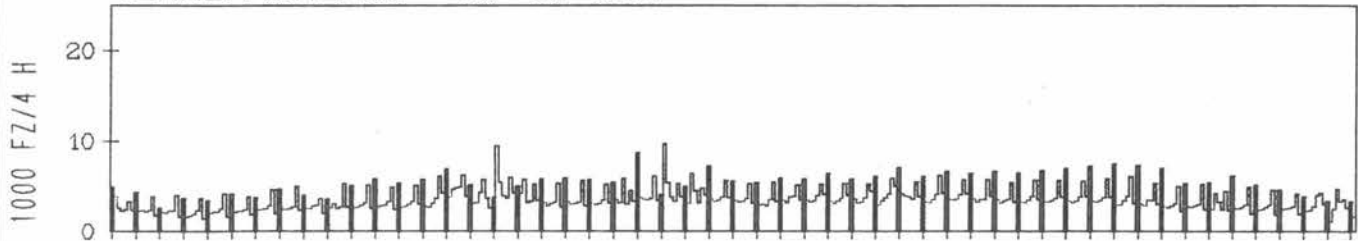
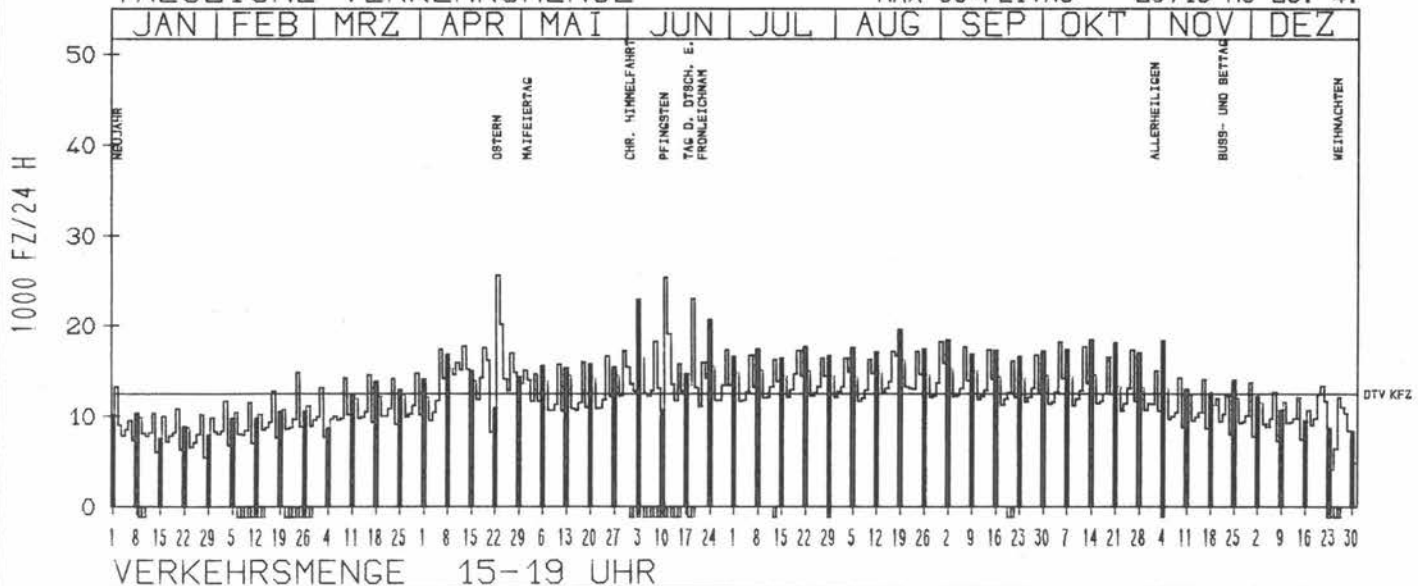
TAEGLICHE VERKEHRSMENGE



RICHTUNG WEST

DTV KFZ 12566
 MAX WERKTAG 18202 FR 5. 10.
 MAX FER-WKTAG 20146 DI 24. 4.
 MAX SO+FEITAG 25718 MO 23. 4.

TAEGLICHE VERKEHRSMENGE



JAHRESGANGLINIEN 1984

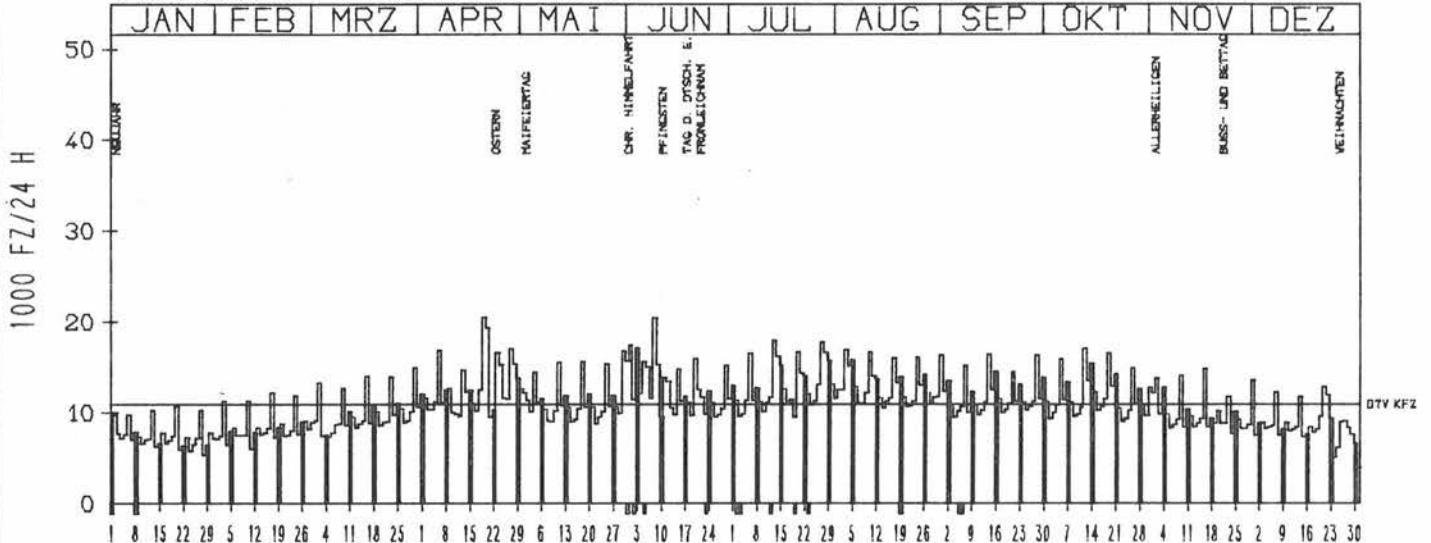
ZST: REISKIRCHEN
NR.: 5418 6 815 (0815)

LAND: HESSEN
STRASSE: A 5
KM: 433.4
NETZKNOTEN: 5418 013
5418 042

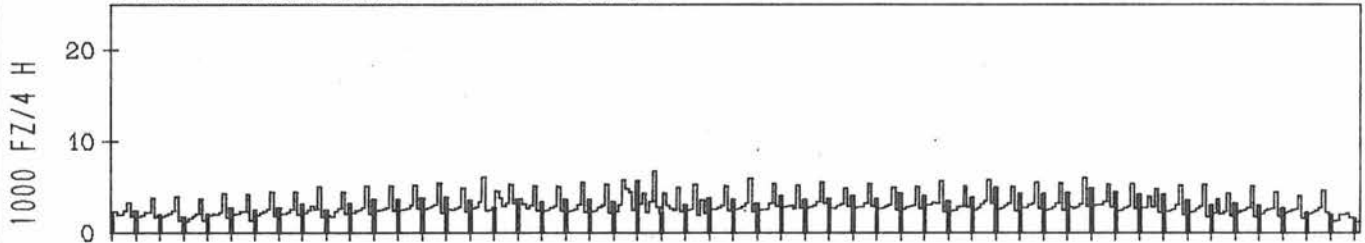
RICHTUNG NORD

DTV KFZ 10903
MAX WERKTAG 20428 FR 8. 6.
MAX FER-WKTAG 20493 DO 19. 4.
MAX SO+FEITAG 19346 FR 20. 4.

TAEGLICHE VERKEHRSMENGE



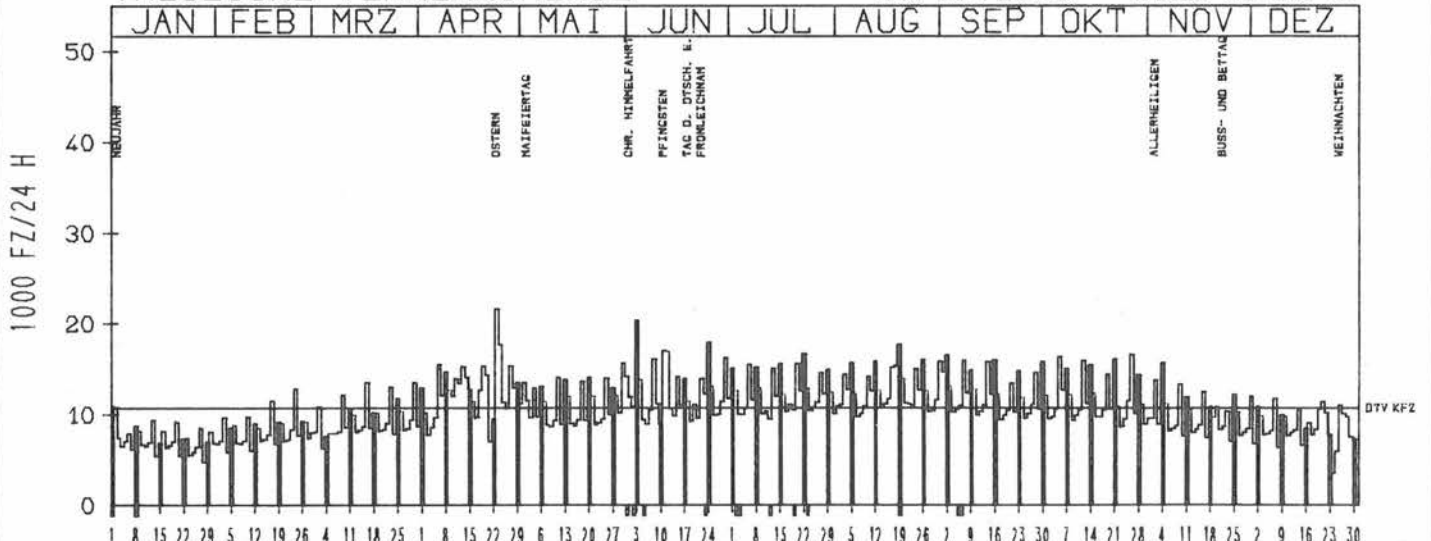
VERKEHRSMENGE 15-19 UHR



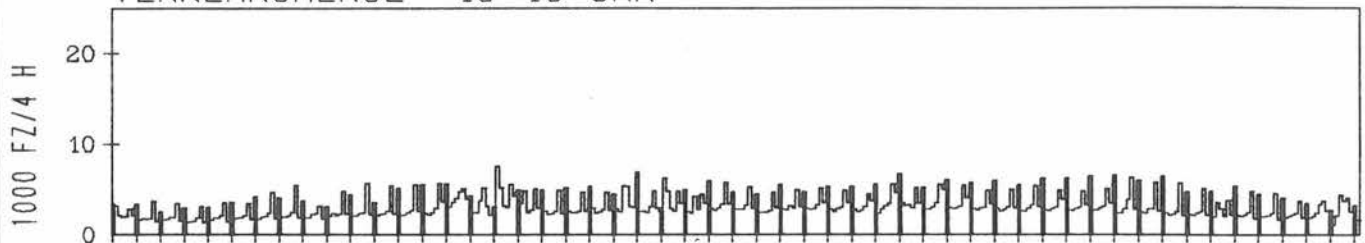
RICHTUNG SUED

DTV KFZ 10762
MAX WERKTAG 16599 FR 26. 10.
MAX FER-WKTAG 17652 DI 24. 4.
MAX SO+FEITAG 21629 MO 23. 4.

TAEGLICHE VERKEHRSMENGE



VERKEHRSMENGE 15-19 UHR



JAHRESGANGLINIEN 1984

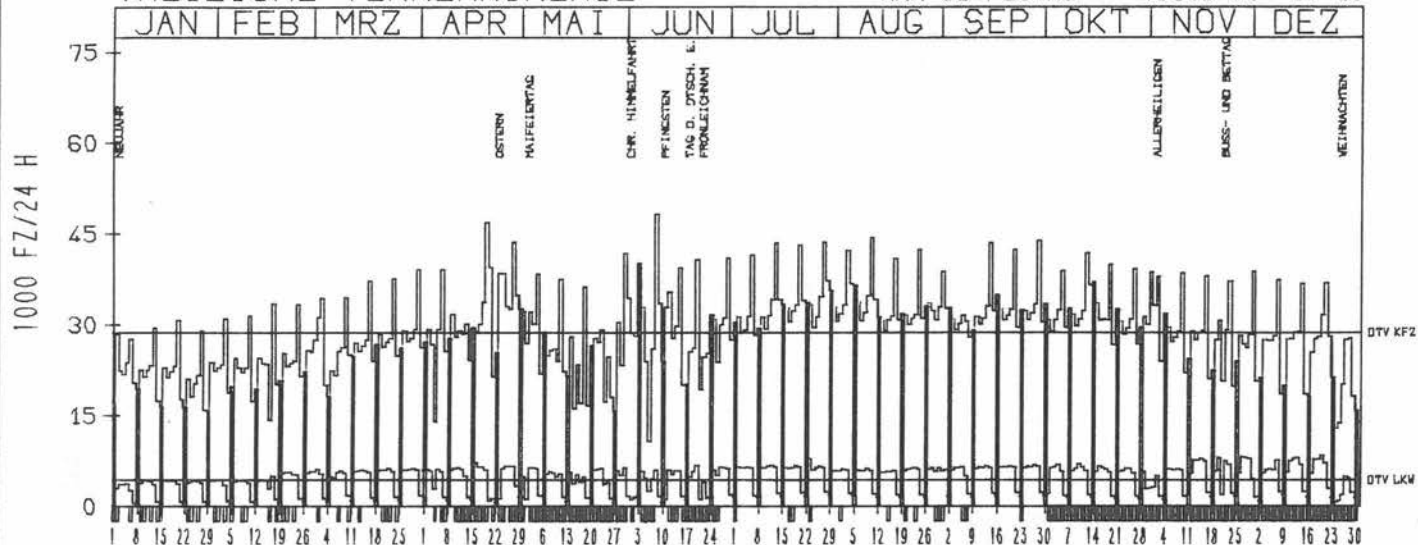
ZST: BUTZBACH
 NR.: 5518 6 817 (0817)

LAND: HESSEN
 STRASSE: A 5
 KM: 450.5
 NETZKNOTEN: 5518 029
 5518 024

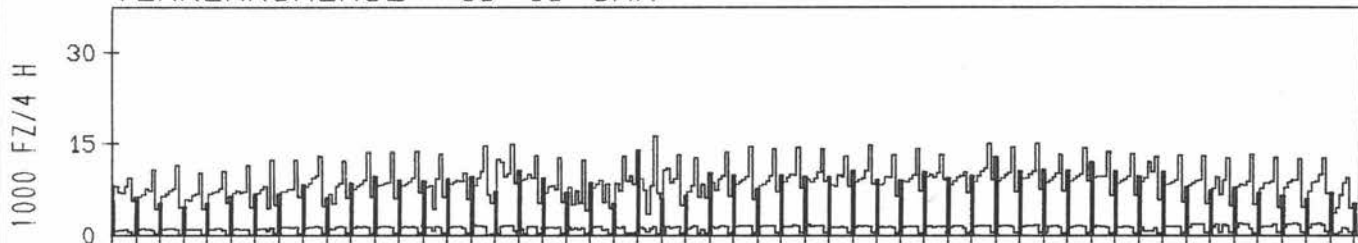
RICHTUNG NÖRD

DTV KFZ 28712
 DTV LKW 4396 = 15.31 %
 MAX WERKTAG 48218 FR 8. 6.
 MAX FER-WKTAG 44317 FR 10. 8.
 MAX SO+FEITAG 40140 SO 3. 6.

TAEGLICHE VERKEHRSMENGE



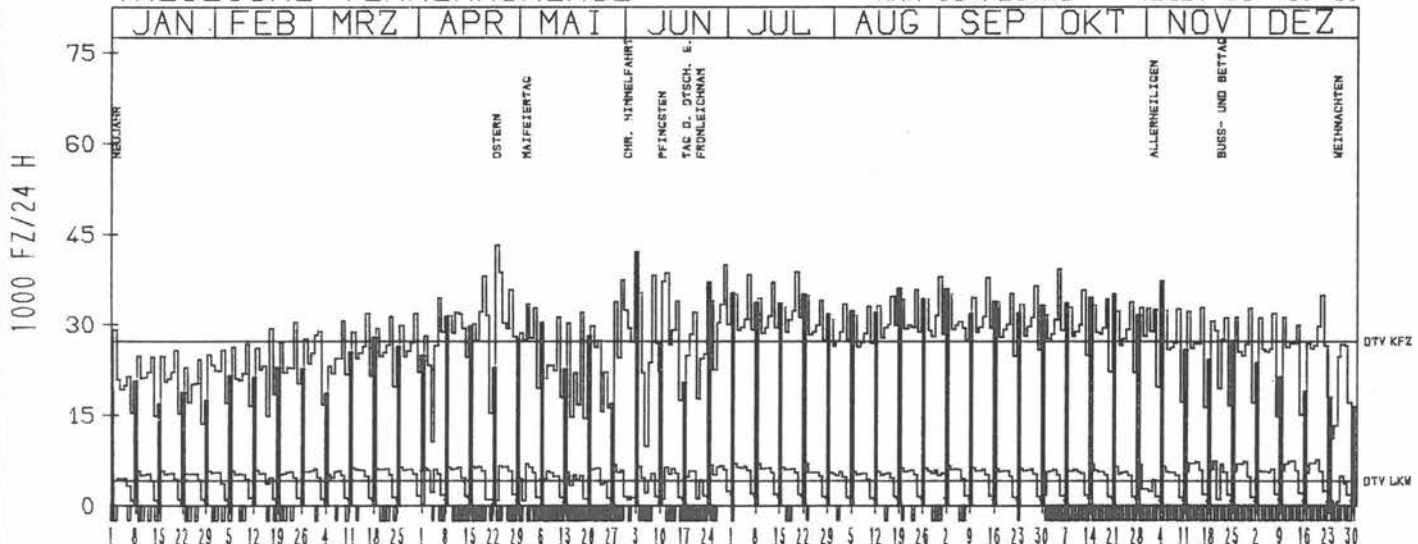
VERKEHRSMENGE 15-19 UHR



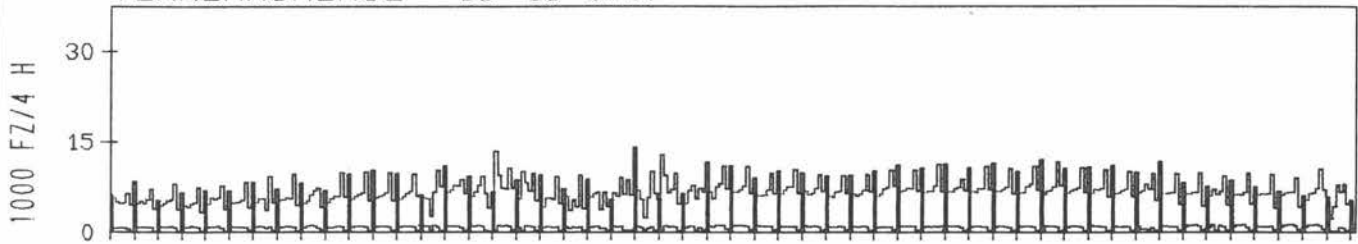
RICHTUNG SUED

DTV KFZ 27236
 DTV LKW 4233 = 15.54 %
 MAX WERKTAG 38238 FR 8. 6.
 MAX FER-WKTAG 40001 FR 29. 6.
 MAX SO+FEITAG 42127 SO 3. 6.

TAEGLICHE VERKEHRSMENGE



VERKEHRSMENGE 15-19 UHR



JAHRESGANGLINIEN 1984

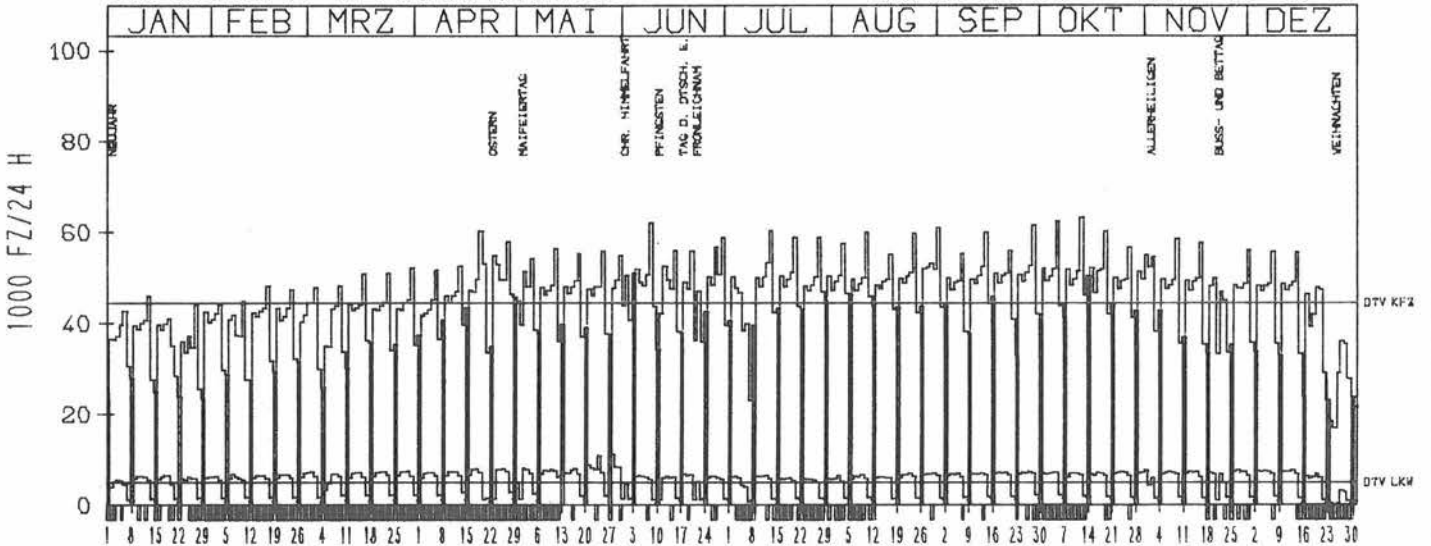
ZST: AK FRANKFURT-NÖRDWEST
 NR.: 5817 6 821 (0821)

LAND: HESSEN
 STRASSE: A 5
 KM: 487.7
 NETZKNOTEN: 5717 004
 5817 066

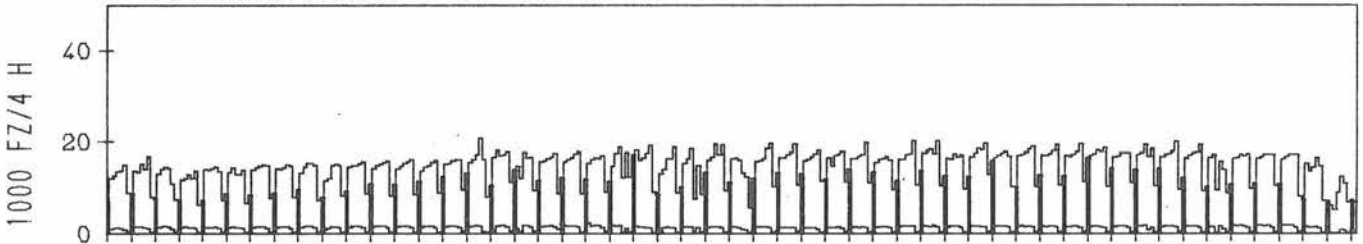
RICHTUNG NÖRD

DTV KFZ 44496
 DTV LKW 4955 = 11.14 %
 MAX WERKTAG 61933 FR 8. 6.
 MAX FER-WKTAG 61047 FR 31. 8.
 MAX SO+FEITAG 50979 SO 3. 6.

TÄGLICHE VERKEHRSMENGE



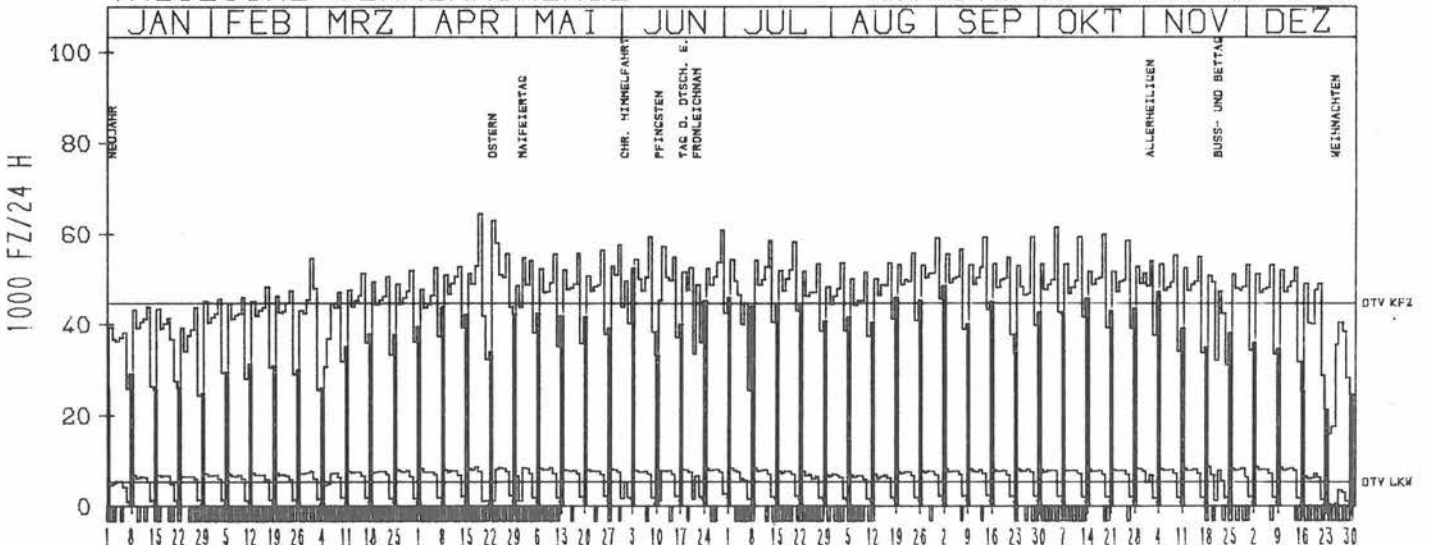
VERKEHRSMENGE 15-19 UHR



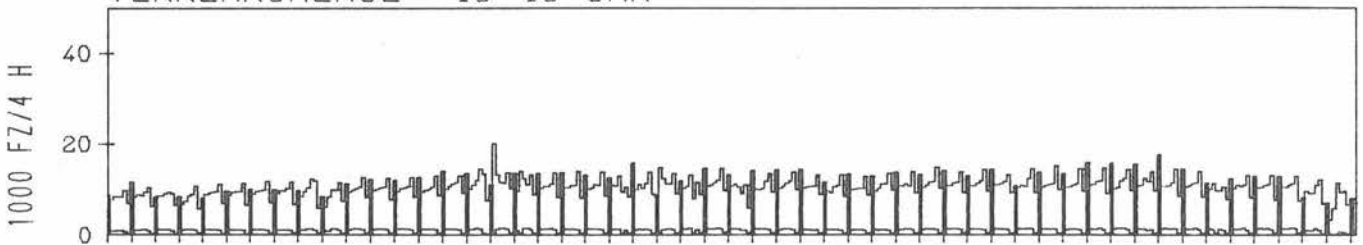
RICHTUNG SÜED

DTV KFZ 44893
 DTV LKW 5437 = 12.11 %
 MAX WERKTAG 59581 FR 8. 6.
 MAX FER-WKTAG 61019 FR 29. 6.
 MAX SO+FEITAG 52466 SO 3. 6.

TÄGLICHE VERKEHRSMENGE



VERKEHRSMENGE 15-19 UHR



JAHRESGANGLINIEN 1984

ZST: HEPPENHEIM
NR.: 6317 6 940 (0940)

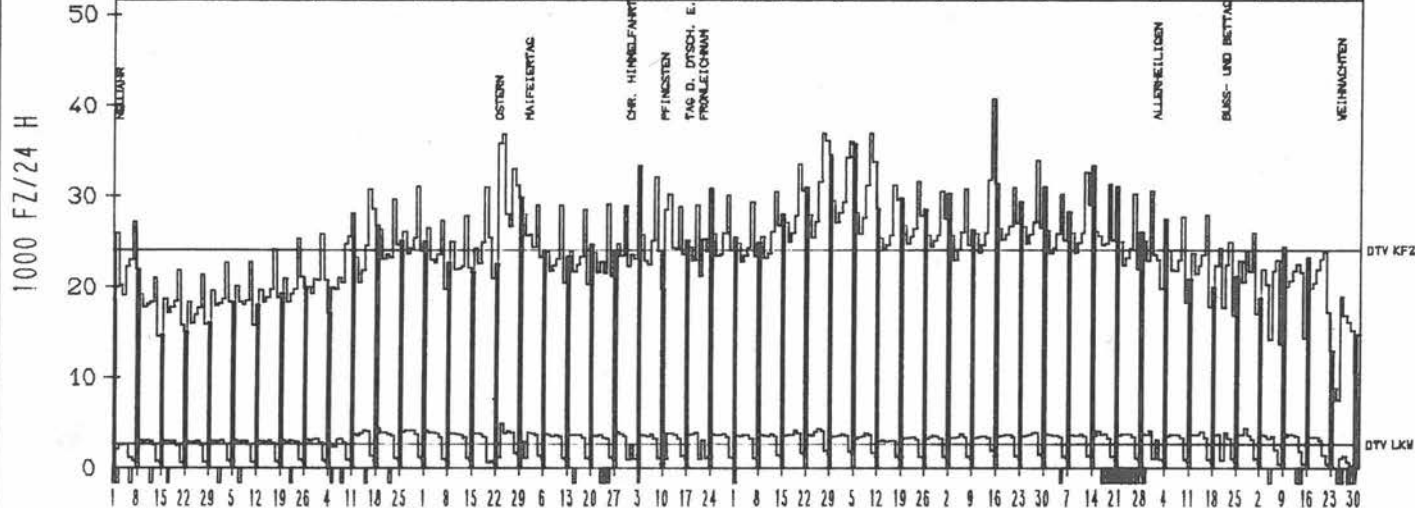
LAND: HESSEN
STRASSE: A 5
KM: 53.0
NETZKNOTEN: 6317 056
6317 003

RICHTUNG NORD

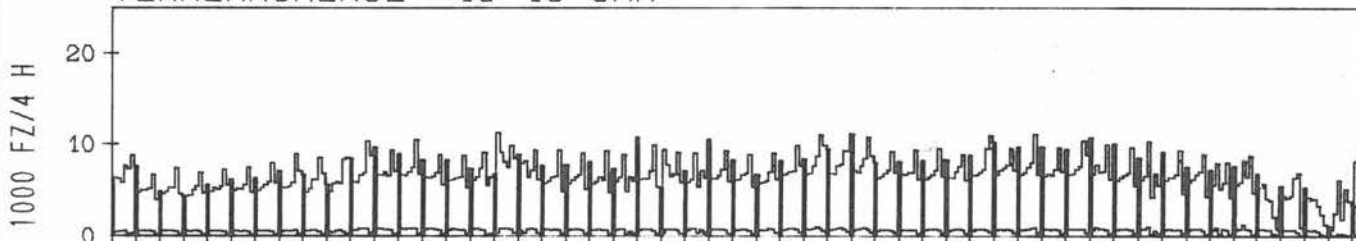
DTV KFZ 24101
DTV LKW 2663 = 11.05 %
MAX WERKTAG 33909 FR 28. 9.
MAX FER-WKTAG 40725 SA 15. 9.
MAX SO+FEITAG 35797 MO 23. 4.

TAEGLICHE VERKEHRSMENGE

JAN | FEB | MRZ | APR | MAI | JUN | JUL | AUG | SEP | OKT | NOV | DEZ



VERKEHRSMENGE 15-19 UHR

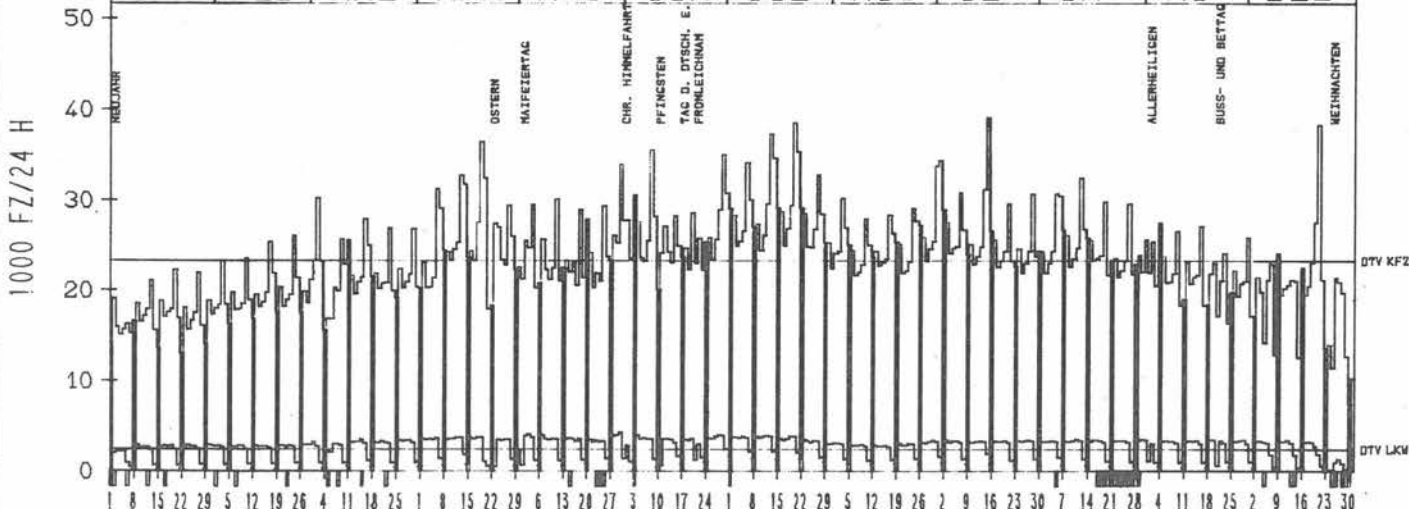


RICHTUNG SUED

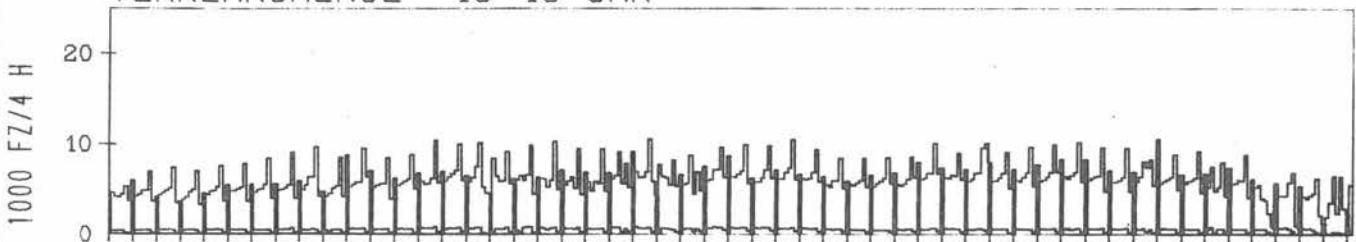
DTV KFZ 23309
DTV LKW 2489 = 10.68 %
MAX WERKTAG 35504 FR 8. 9.
MAX FER-WKTAG 39120 SA 15. 9.
MAX SO+FEITAG 32412 FR 20. 4.

TAEGLICHE VERKEHRSMENGE

JAN | FEB | MRZ | APR | MAI | JUN | JUL | AUG | SEP | OKT | NOV | DEZ



VERKEHRSMENGE 15-19 UHR



JAHRESGANGLINIEN 1984

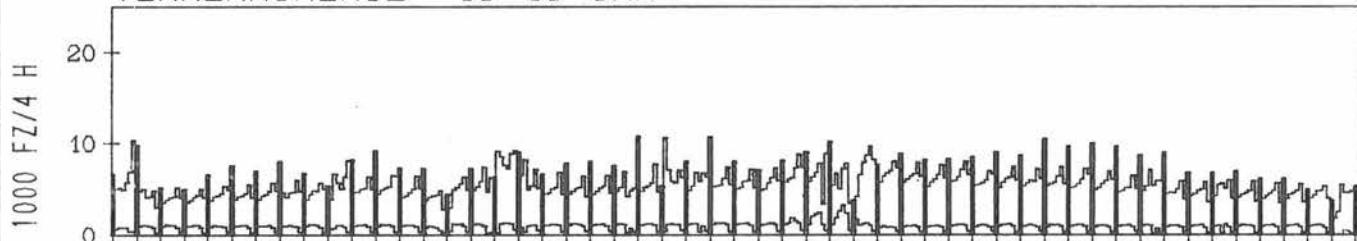
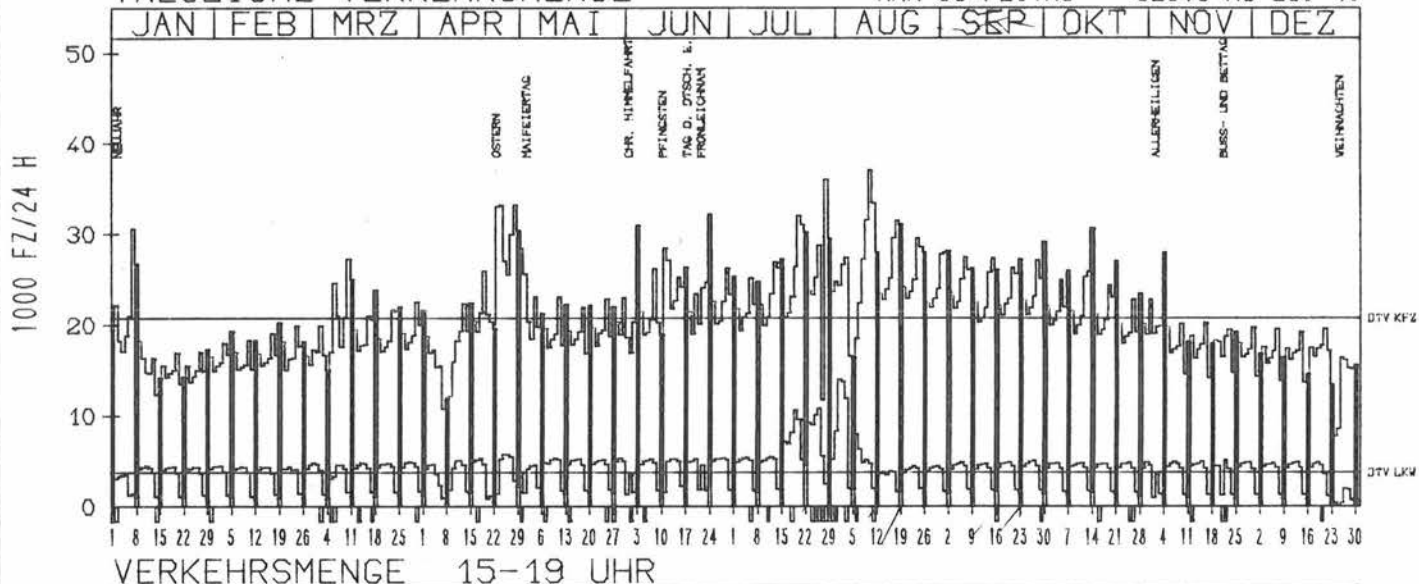
ZST: ACHERN
 NR.: 7314 8 035 (1035)

LAND: BADEN-WUERTTEMBERG
 STRASSE: A 5
 KM: 676.3
 NETZKNOTEN: 7214 014
 7314 026

RICHTUNG NÖRD

DTV KFZ 20733
 DTV LKW 3753 = 18.10 %
 MAX WERKTAG 27273 SA 10. 3.
 MAX FER-WKTAG 37053 FR 10. 8.
 MAX SO+FEITAG 32978 MO 23. 4.

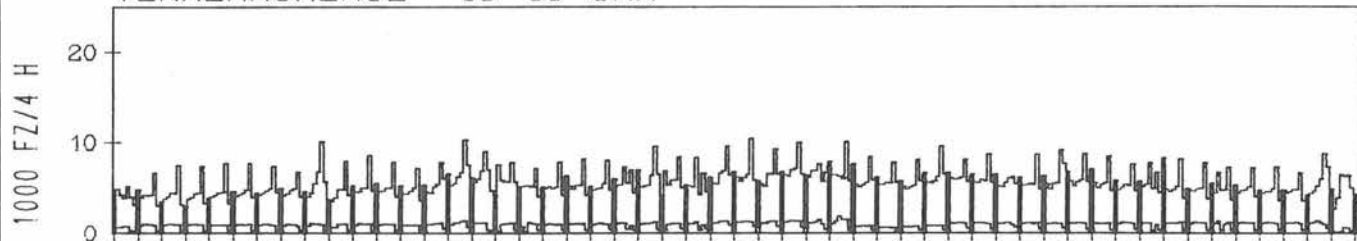
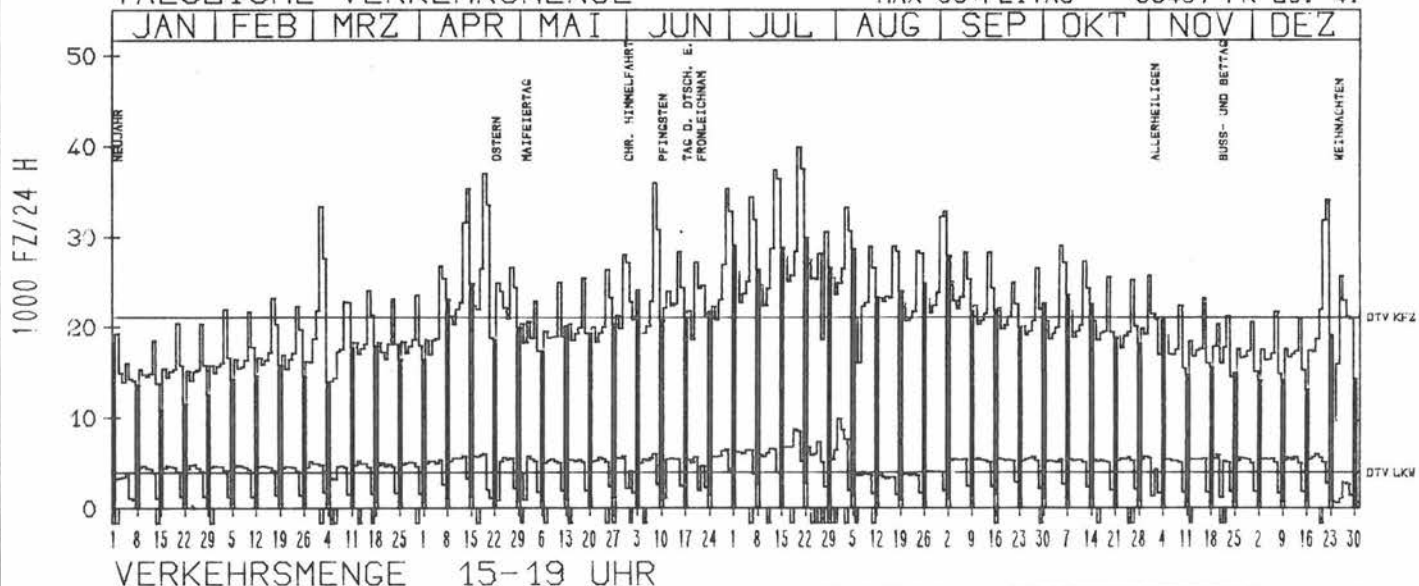
TAEGLICHE VERKEHRSMENGE



RICHTUNG SÜED

DTV KFZ 21129
 DTV LKW 3986 = 18.87 %
 MAX WERKTAG 36037 FR 8. 6.
 MAX FER-WKTAG 39931 FR 20. 7.
 MAX SO+FEITAG 33497 FR 20. 4.

TAEGLICHE VERKEHRSMENGE



JAHRESGANGLINIEN

1984

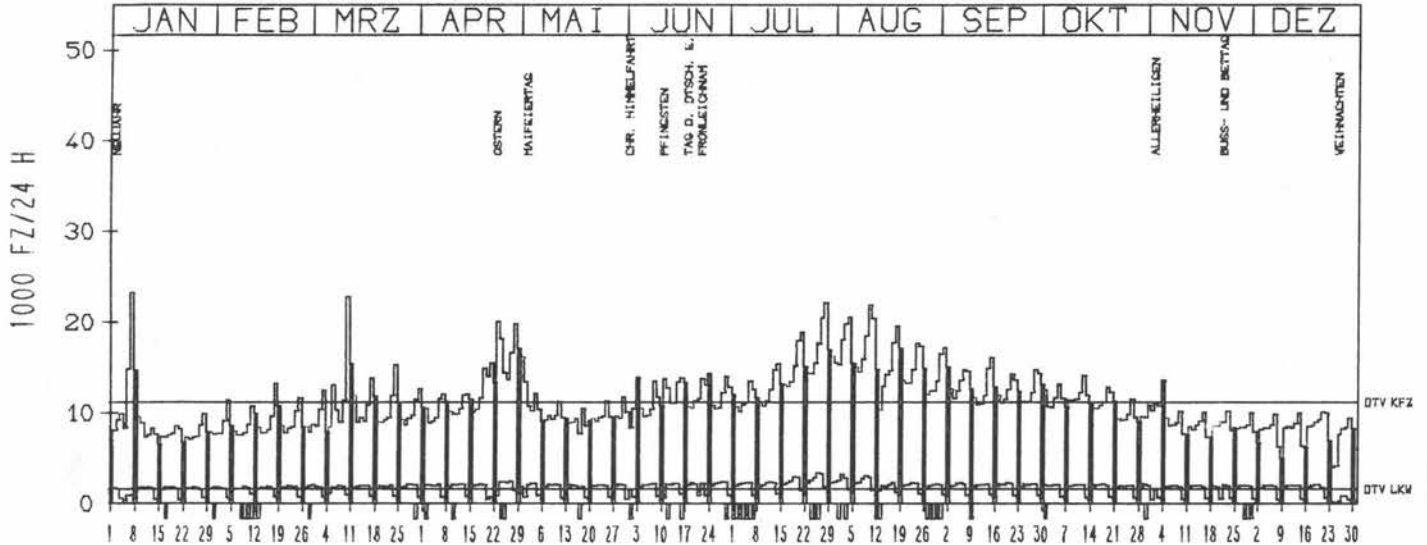
ZST: KLEINKEMS
 NR.: 8311 8 053 (1053)

LAND: BADEN-WUERTTEMBERG
 STRASSE: A 5
 KM: 802.3
 NETZKNOTEN: 8311 029
 8311 003

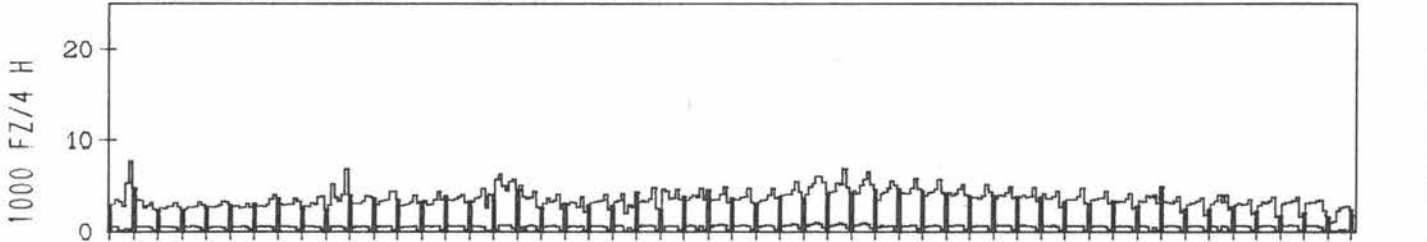
RICHTUNG NÖRD

DTV KFZ 11209
 DTV LKW 1614 = 14.40 %
 MAX WERKTAG 22812 SA 10. 3.
 MAX FER-WKTAG 23233 SA 7. 1.
 MAX SO+FEITAG 20119 MO 23. 4.

TAEGLICHE VERKEHRSMENGE



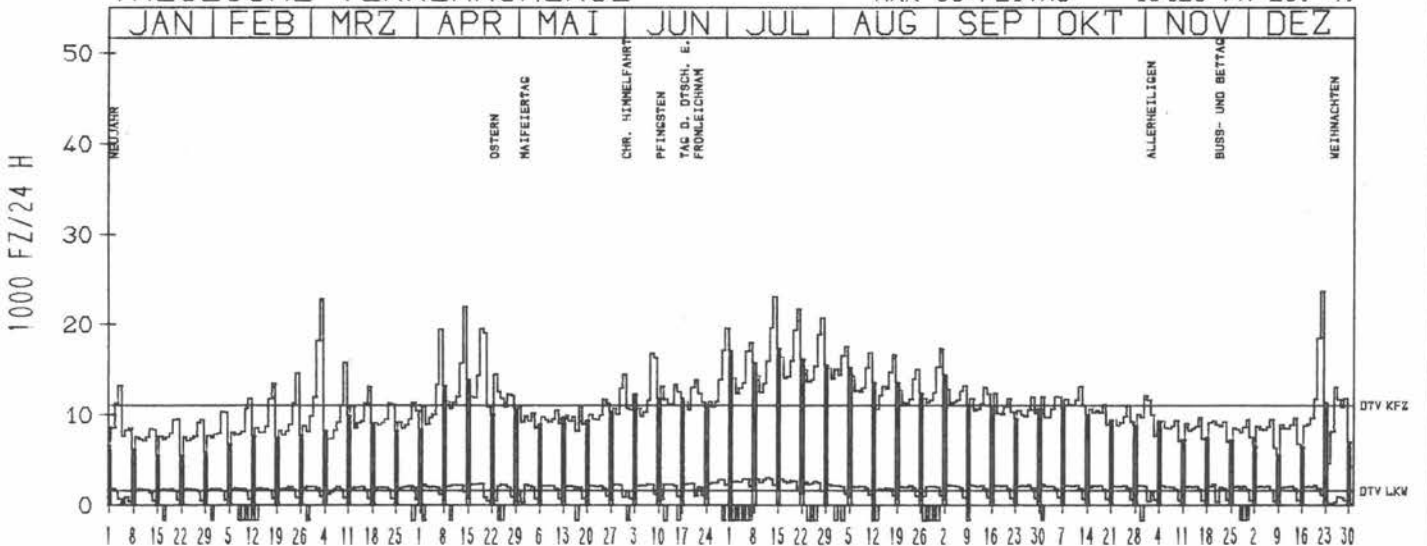
VERKEHRSMENGE 15-19 UHR



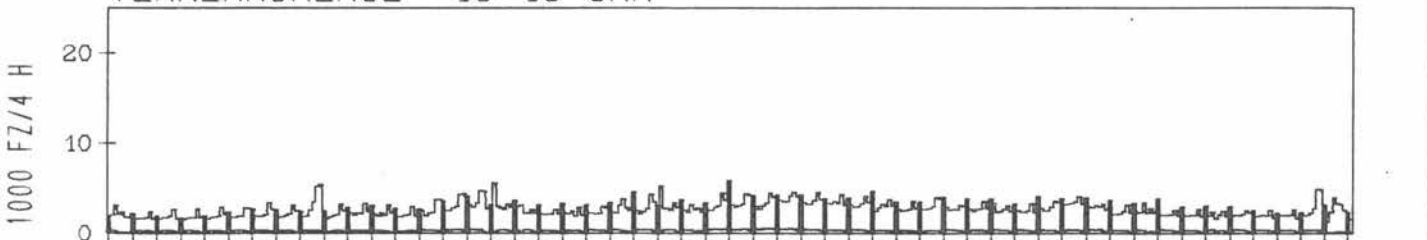
RICHTUNG SÜED

DTV KFZ 11113
 DTV LKW 1642 = 14.78 %
 MAX WERKTAG 23758 SA 22.12.
 MAX FER-WKTAG 23156 SA 14. 7.
 MAX SO+FEITAG 19129 FR 20. 4.

TAEGLICHE VERKEHRSMENGE



VERKEHRSMENGE 15-19 UHR



JAHRESGANGLINIEN

1984

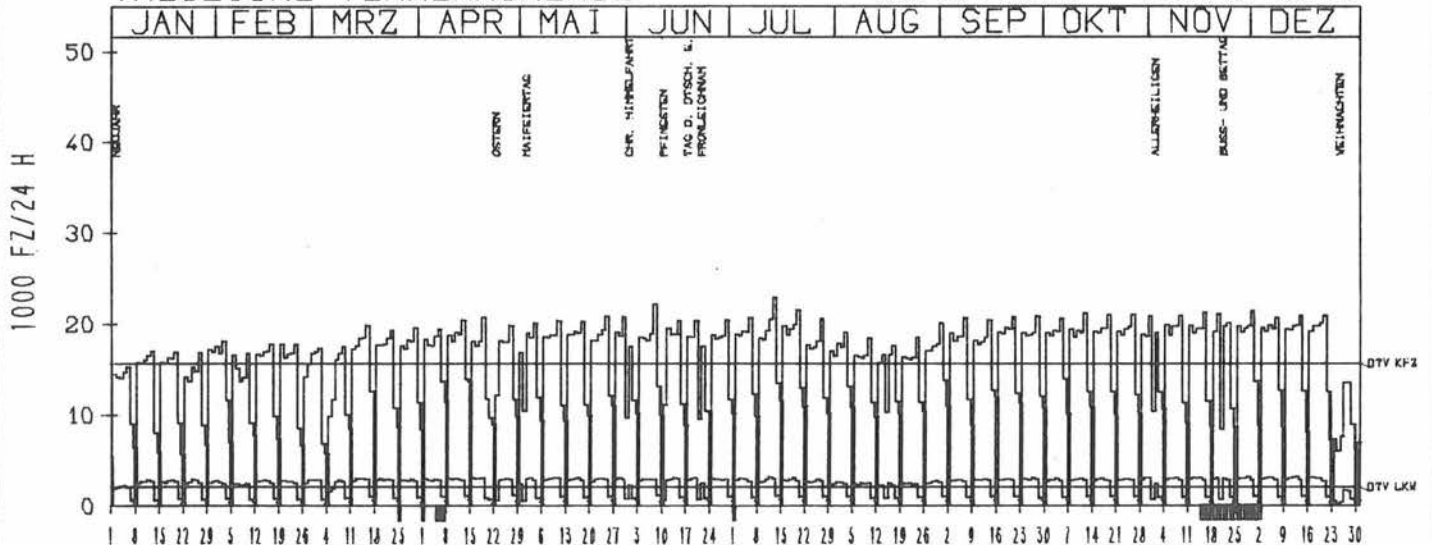
ZST: BISCHMISHEIM
 NR.: 6708 0 101

LAND: SAARLAND
 STRASSE: A 6
 KM: 677.5
 NETZKNOTEN: 6708 049
 6708 018

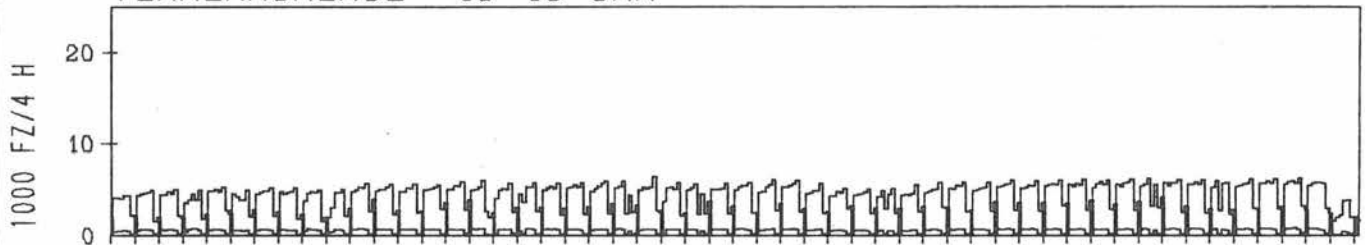
RICHTUNG OST

DTV KFZ 15666
 DTV LKW 2108 = 13.46 %
 MAX WERKTAG 22175 FR 8. 6.
 MAX FER-WKTAG 22932 FR 13. 7.
 MAX SO+FEITAG 13708 SO 15. 4.

TAEGLICHE VERKEHRSMENGE



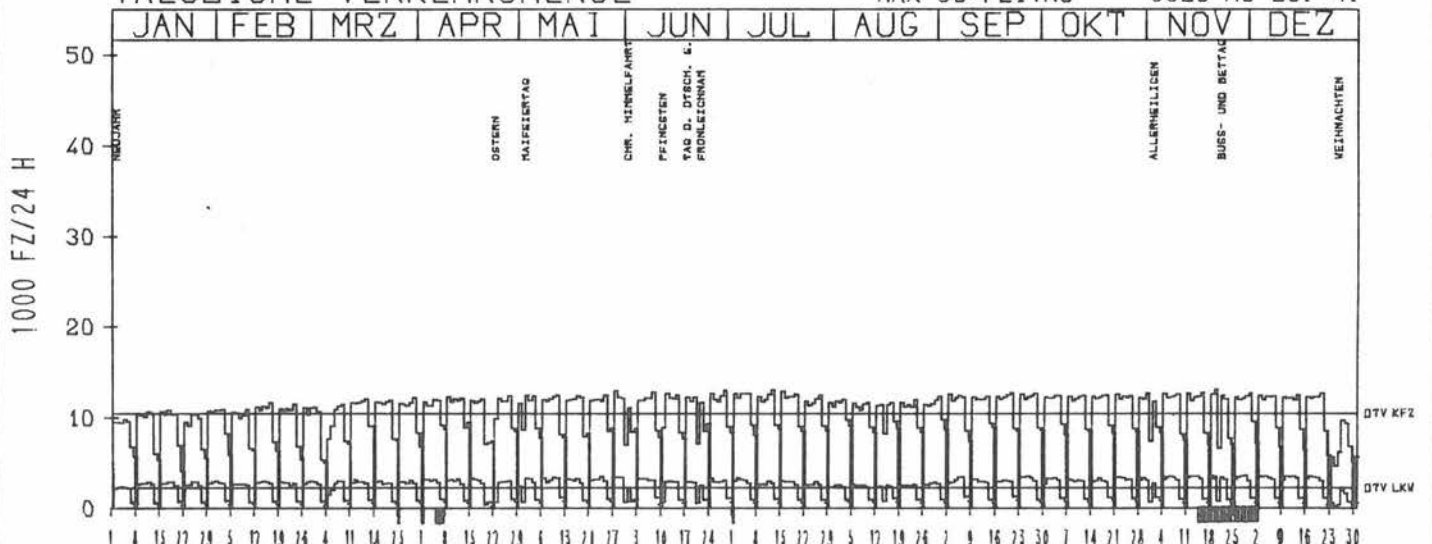
VERKEHRSMENGE 15-19 UHR



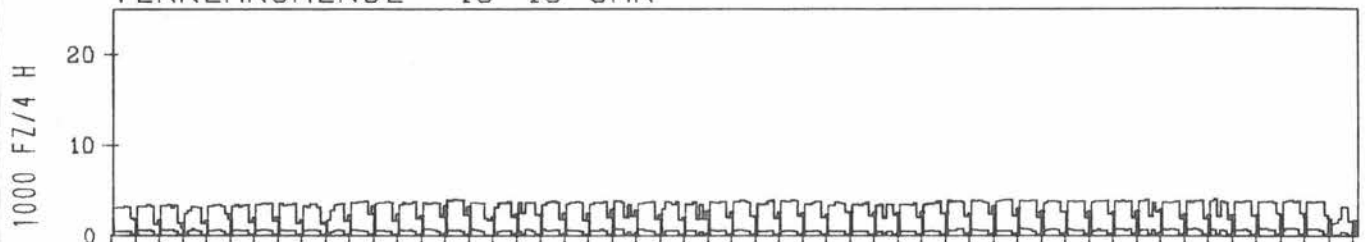
RICHTUNG WEST

DTV KFZ 10500
 DTV LKW 2262 = 21.54 %
 MAX WERKTAG 13043 MO 28. 5.
 MAX FER-WKTAG 13117 FR 13. 7.
 MAX SO+FEITAG 9920 MO 23. 4.

TAEGLICHE VERKEHRSMENGE



VERKEHRSMENGE 15-19 UHR



JAHRESGANGLINIEN

1984

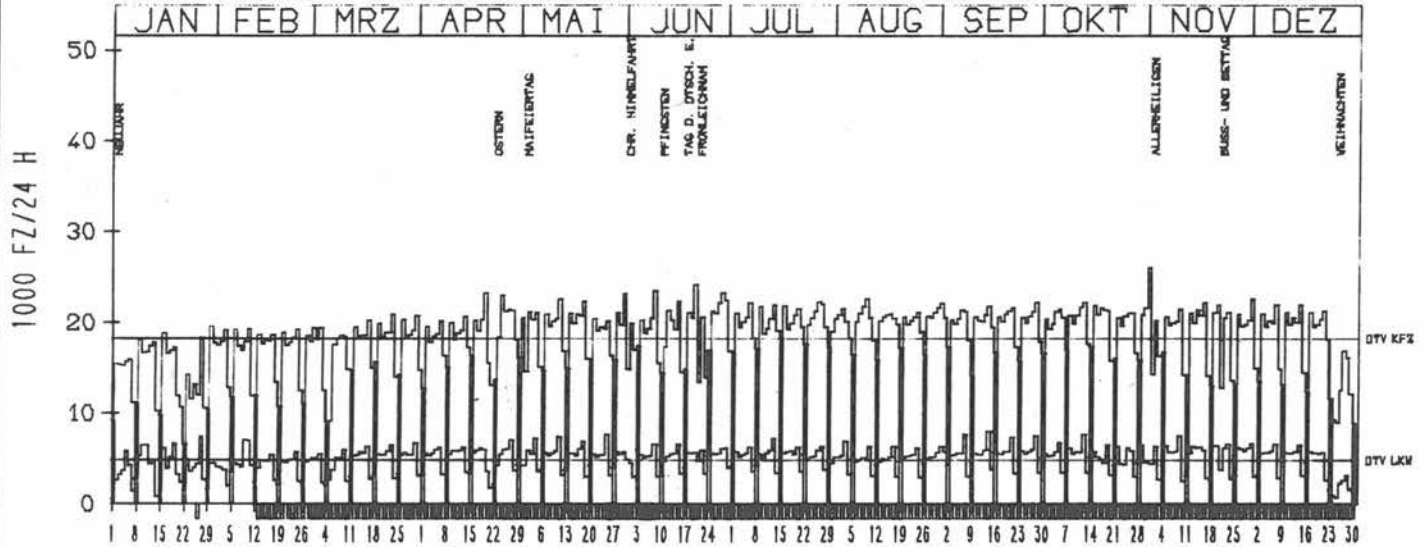
ZST: KAISERSLAUTERN-WEST
 NR.: 6512 7 124

LAND: RHEINLAND-PFALZ
 STRASSE: A 6
 KM: 622.8
 NETZKNOTEN: 6512 029
 6512 021

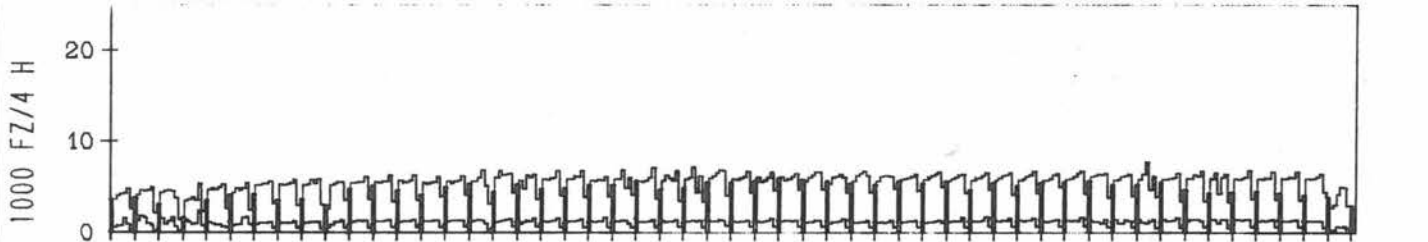
RICHTUNG OST

DTV KFZ 18258
 DTV LKW 4849 = 26.56 %
 MAX WERKTAG 19608 MO 30. 1.
 MAX FER-WKTAG 15932 FR 6. 1.
 MAX SO+FEITAG 12008 SO 12. 2.

TAEGLICHE VERKEHRSMENGE



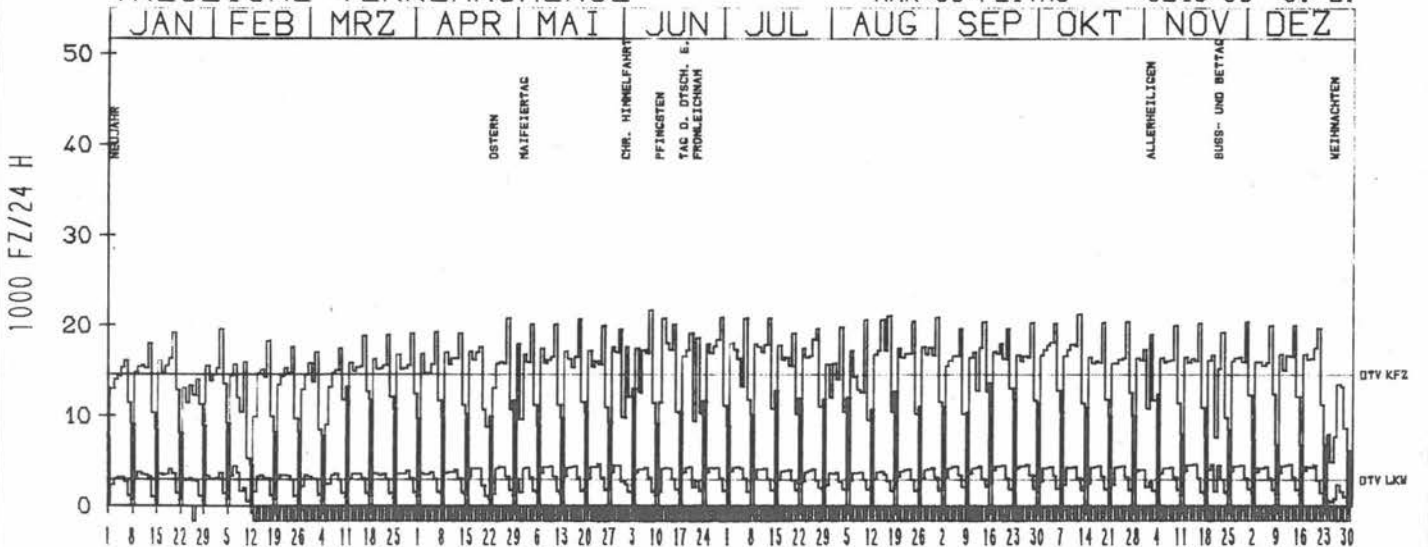
VERKEHRSMENGE 15-19 UHR




RICHTUNG WEST

DTV KFZ 14605
 DTV LKW 2984 = 20.43 %
 MAX WERKTAG 19622 FR 3. 2.
 MAX FER-WKTAG 16095 FR 6. 1.
 MAX SO+FEITAG 9218 SO 5. 2.

TAEGLICHE VERKEHRSMENGE



VERKEHRSMENGE 15-19 UHR



JAHRESGANGLINIEN 1984

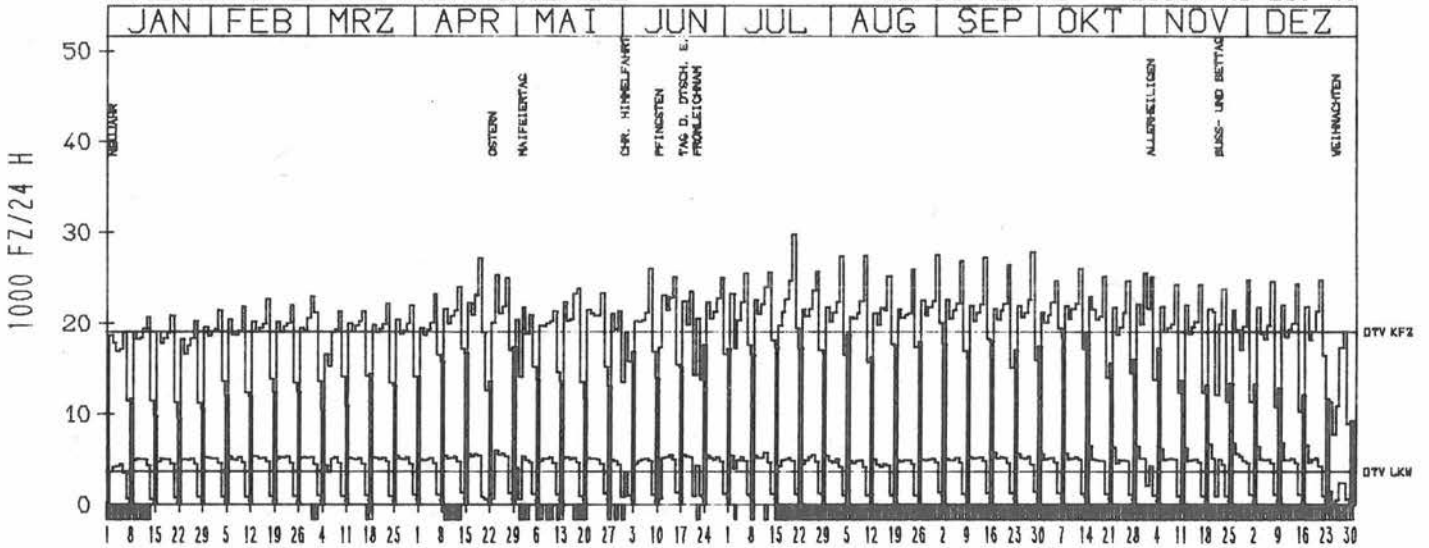
ZST: AD VIERNHEIM (SUED)
 NR.: 6417 6 830 (0830)

LAND: HESSEN
 STRASSE: A 6
 KM: 557.8
 NETZKNOTEN: 6417 307
 6417 301


RICHTUNG OST

DTV KFZ 19073
 DTV LKW 3671 = 19.25 %
 MAX WERKTAG 25996 FR 8. 6.
 MAX FER-WKTAG 27137 DO 19. 4.
 MAX SO+FEITAG 20084 MO 23. 4.

TAEGLICHE VERKEHRSMENGE



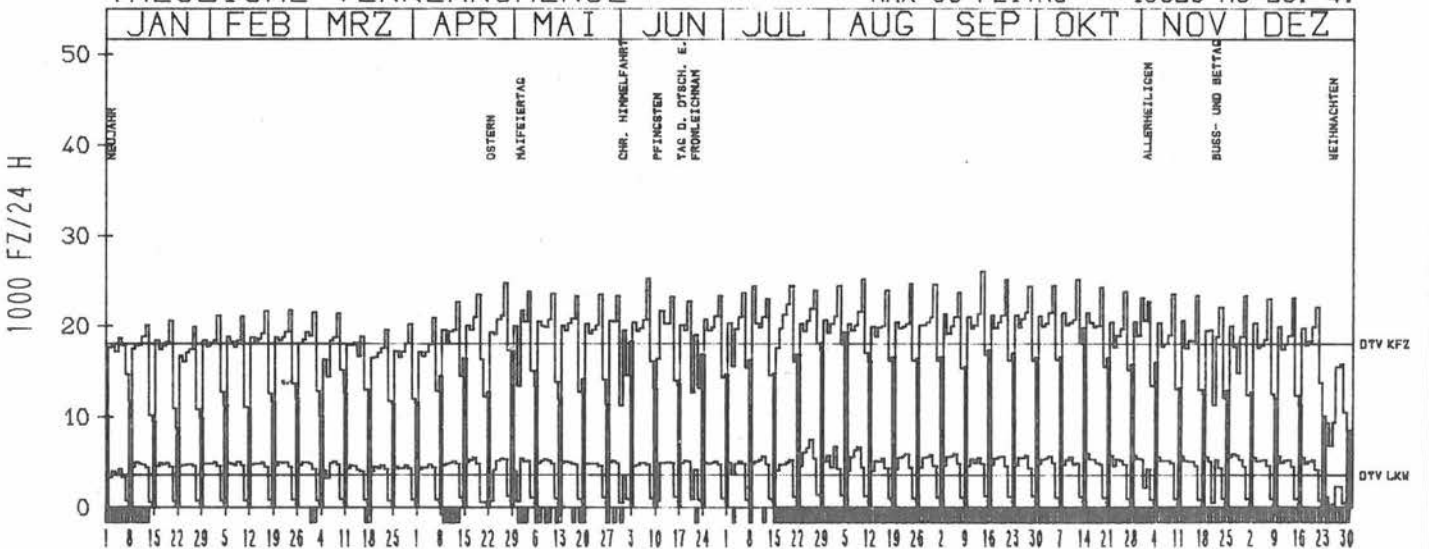
VERKEHRSMENGE 15-19 UHR



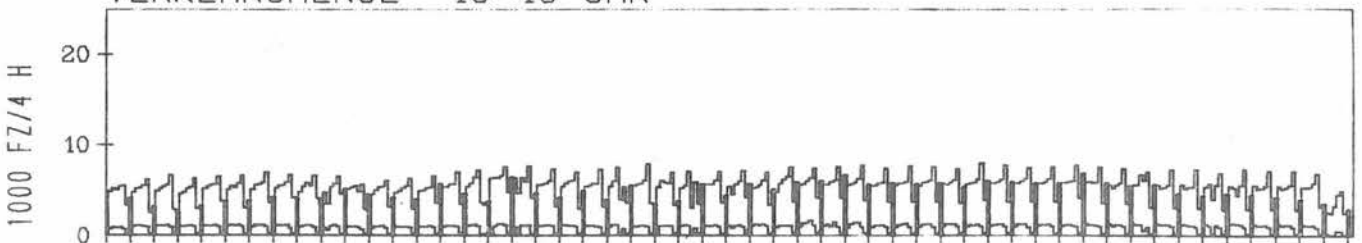
RICHTUNG WEST

DTV KFZ 18084
 DTV LKW 3617 = 20.00 %
 MAX WERKTAG 25356 FR 8. 6.
 MAX FER-WKTAG 24819 FR 27. 4.
 MAX SO+FEITAG 19326 MO 23. 4.

TAEGLICHE VERKEHRSMENGE



VERKEHRSMENGE 15-19 UHR



JAHRESGANGLINIEN 1984

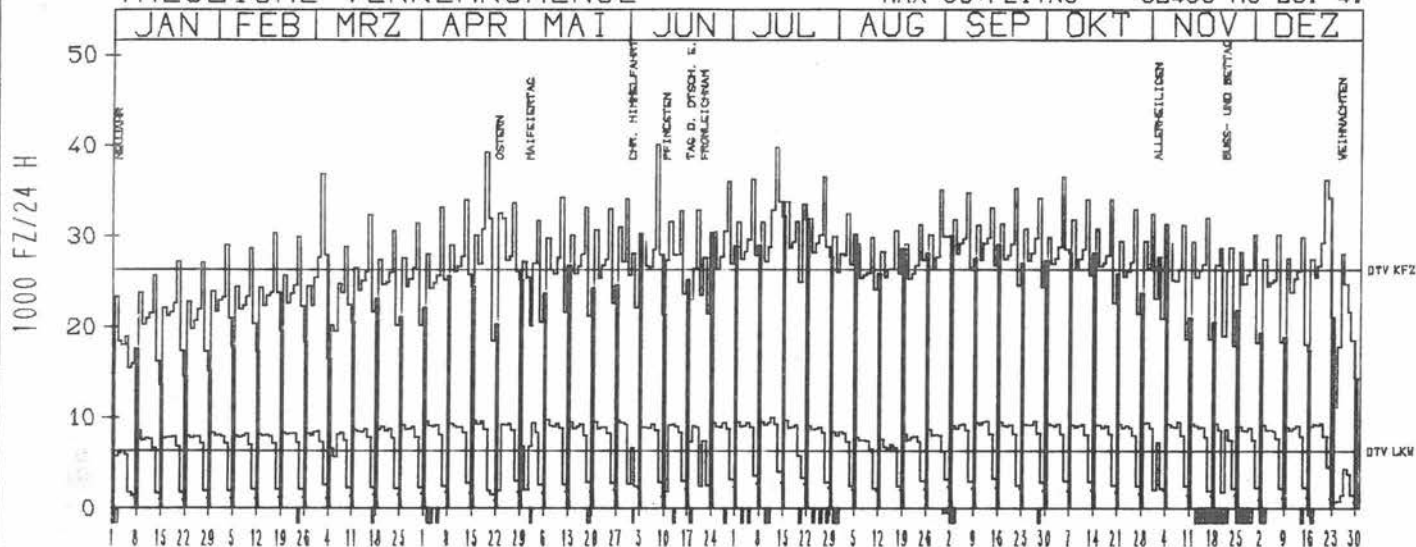
ZST: WALLDÖRF
 NR.: 6717 8 016 (1016)

LAND: BADEN-WUERTTEMBERG
 STRASSE: A 6
 KM: 589.7
 NETZKNOTEN: 6717 023
 6718 043

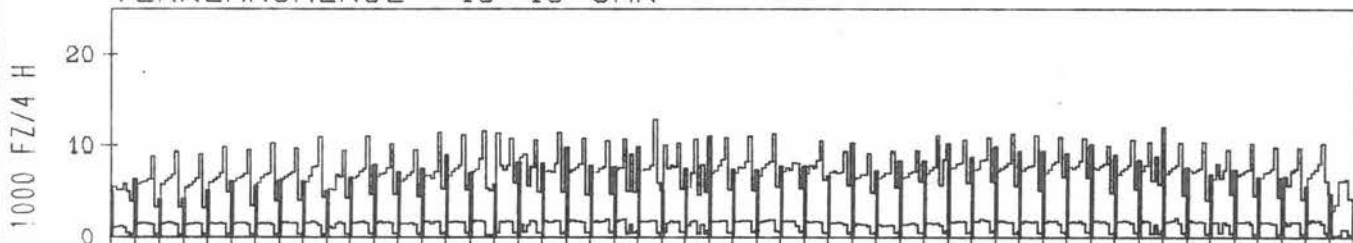
RICHTUNG OST

DTV KFZ 26310
 DTV LKW 6381 = 24.25 %
 MAX WERKTAG 40076 FR 8. 6.
 MAX FER-WKTAG 39709 FR 13. 7.
 MAX SO+FEITAG 32493 MO 23. 4.

TAEGLICHE VERKEHRSMENGE



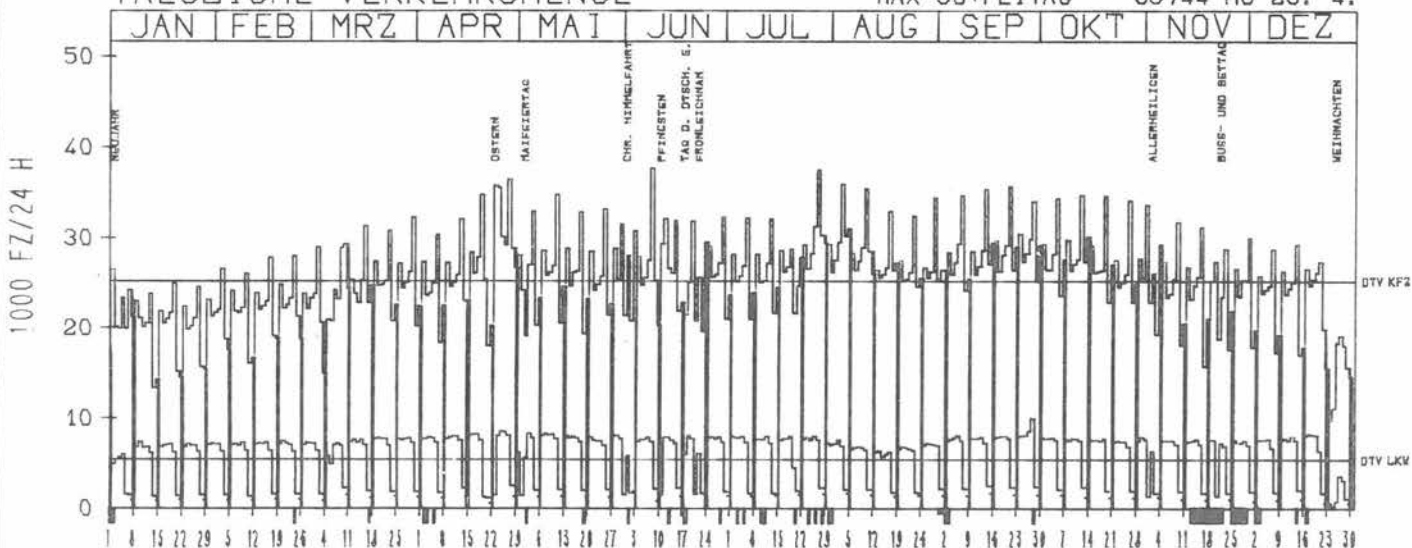
VERKEHRSMENGE 15-19 UHR



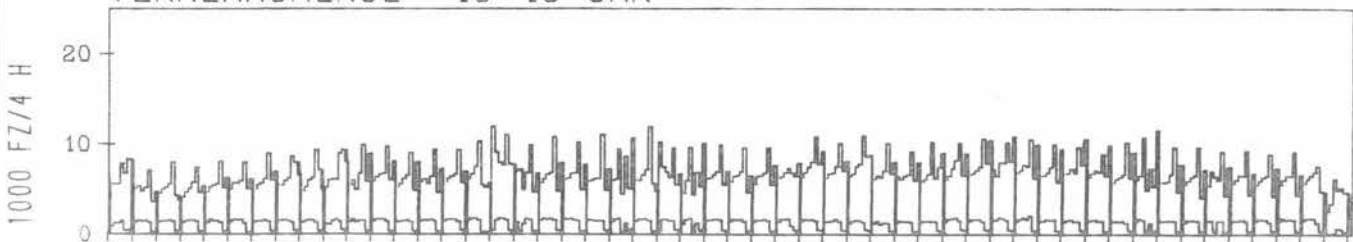
RICHTUNG WEST

DTV KFZ 25293
 DTV LKW 5489 = 21.70 %
 MAX WERKTAG 37669 FR 8. 6.
 MAX FER-WKTAG 37518 FR 27. 7.
 MAX SO+FEITAG 35744 MO 23. 4.

TAEGLICHE VERKEHRSMENGE



VERKEHRSMENGE 15-19 UHR



JAHRESGANGLINIEN 1984

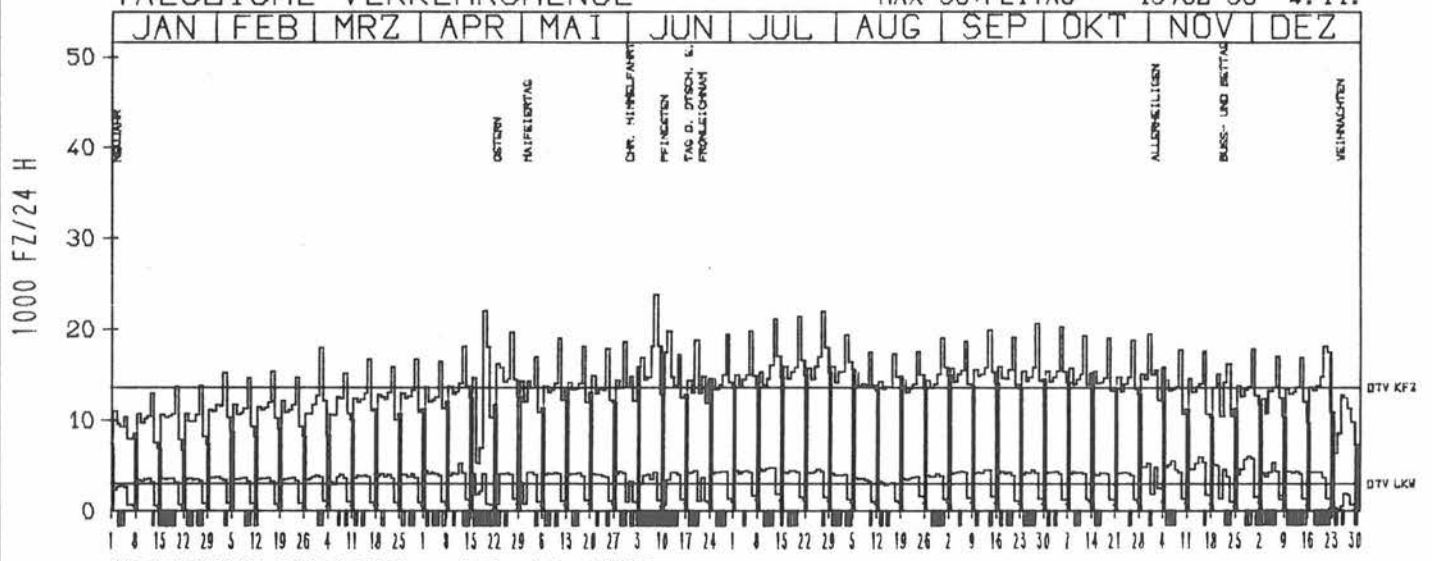
ZST: SCHWABBACH
 NR.: 6822 8 091 (1091)

LAND: BADEN-WUERTEMBERG
 STRASSE: A 6
 KM: 650.4
 NETZKNOTEN: 6821 059
 6822 054

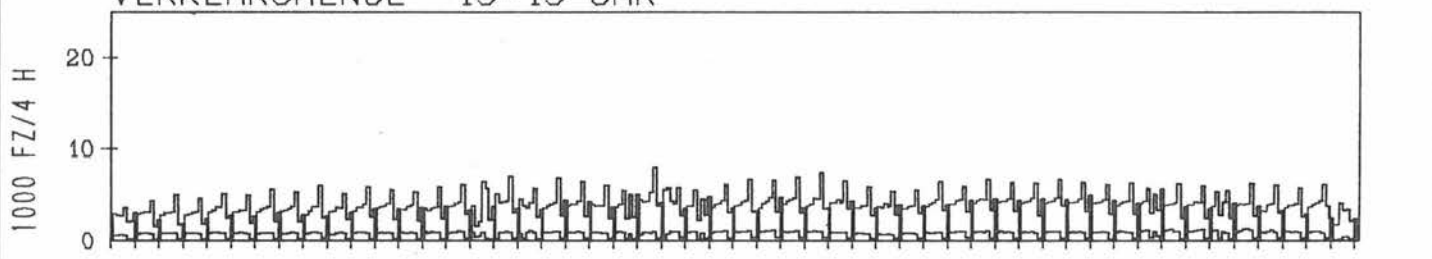
RICHTUNG OST

DTV KFZ 13611
 DTV LKW 3009 = 22.11 %
 MAX WERKTAG 20546 FR 28. 9.
 MAX FER-WKTAG 21361 FR 20. 7.
 MAX SO+FEITAG 15732 SO 4. 11.

TAEGLICHE VERKEHRSMENGE



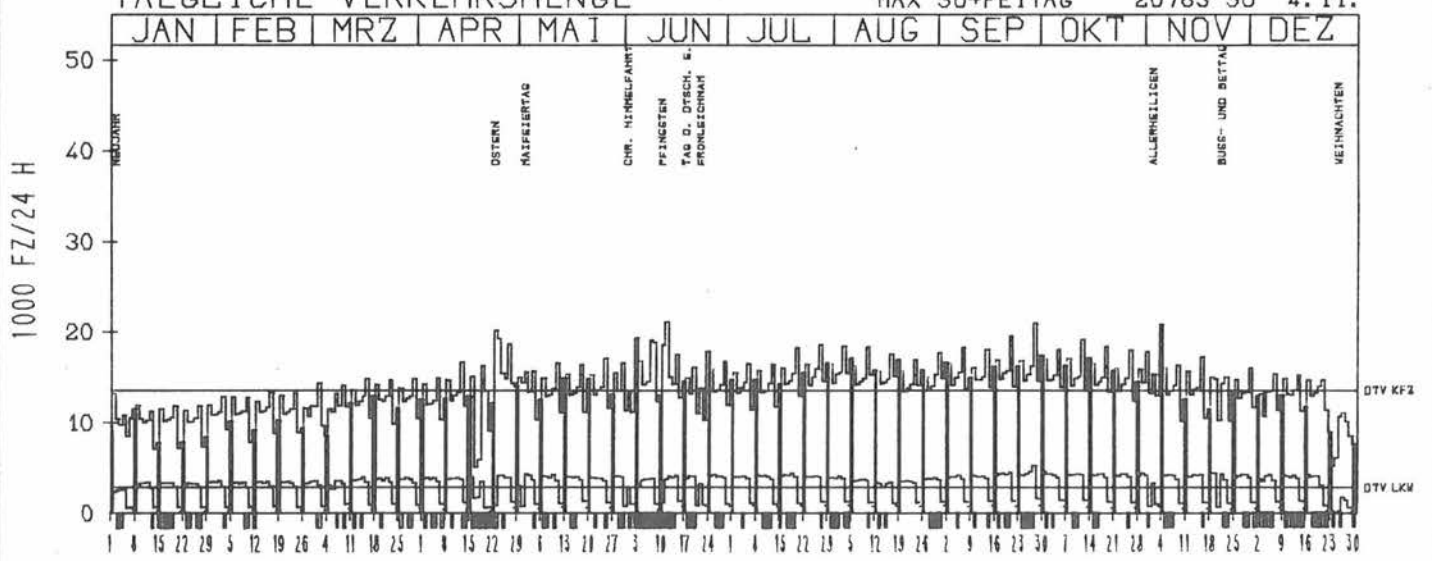
VERKEHRSMENGE 15-19 UHR



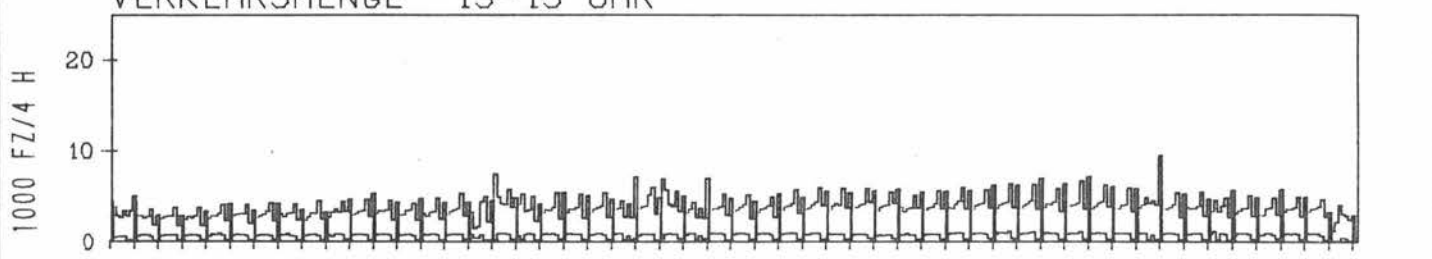
RICHTUNG WEST

DTV KFZ 13599
 DTV LKW 2834 = 20.84 %
 MAX WERKTAG 20953 FR 28. 9.
 MAX FER-WKTAG 19279 DI 24. 4.
 MAX SO+FEITAG 20783 SO 4. 11.

TAEGLICHE VERKEHRSMENGE



VERKEHRSMENGE 15-19 UHR



JAHRESGANGLINIEN 1984

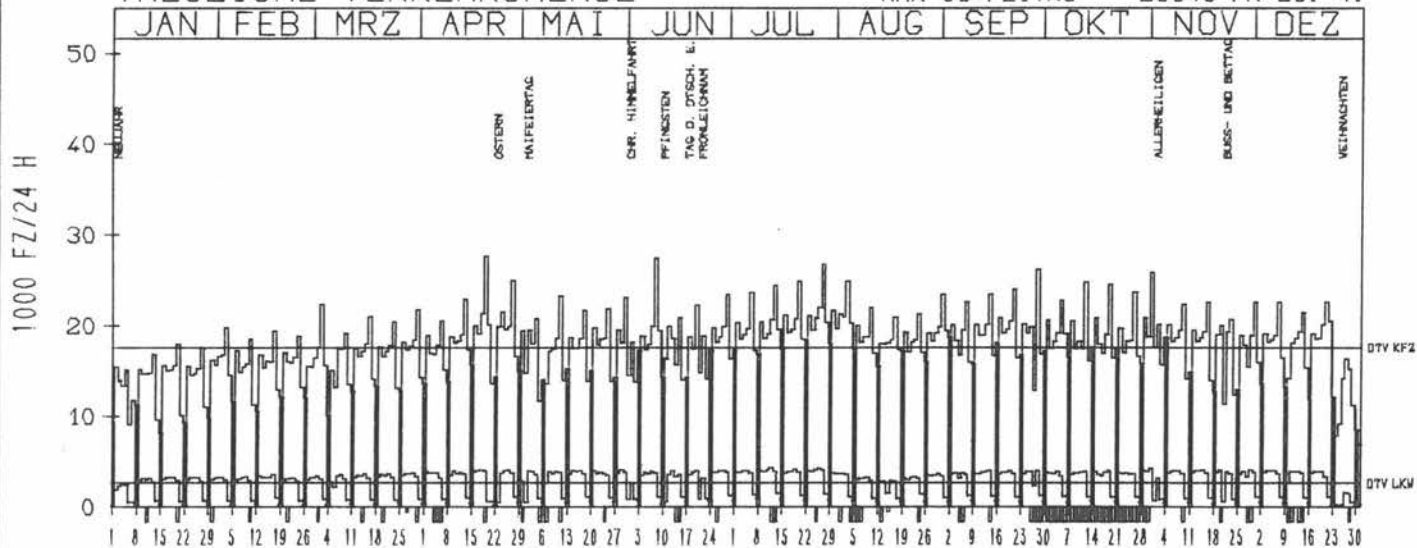
ZST: SCHWABACH-OST
 NR.: 6632 9 944 (9052)

LAND: BAYERN
 STRASSE: A 6
 KM: 392.7
 NETZKNOTEN: 6633 032
 6633 029

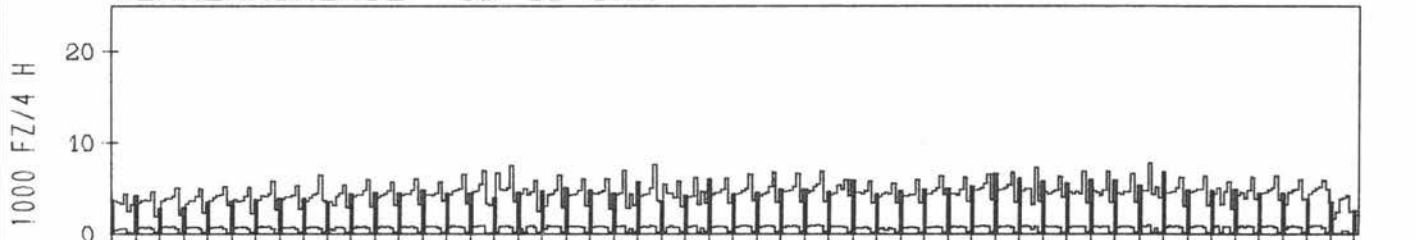
RICHTUNG OST

DTV KFZ 17583
 DTV LKW 2639 = 15.01 %
 MAX WERKTAG 27424 FR 8. 6.
 MAX FER-WKTAG 26700 FR 27. 7.
 MAX SO+FEITAG 20048 FR 20. 4.

TAEGLICHE VERKEHRSMENGE



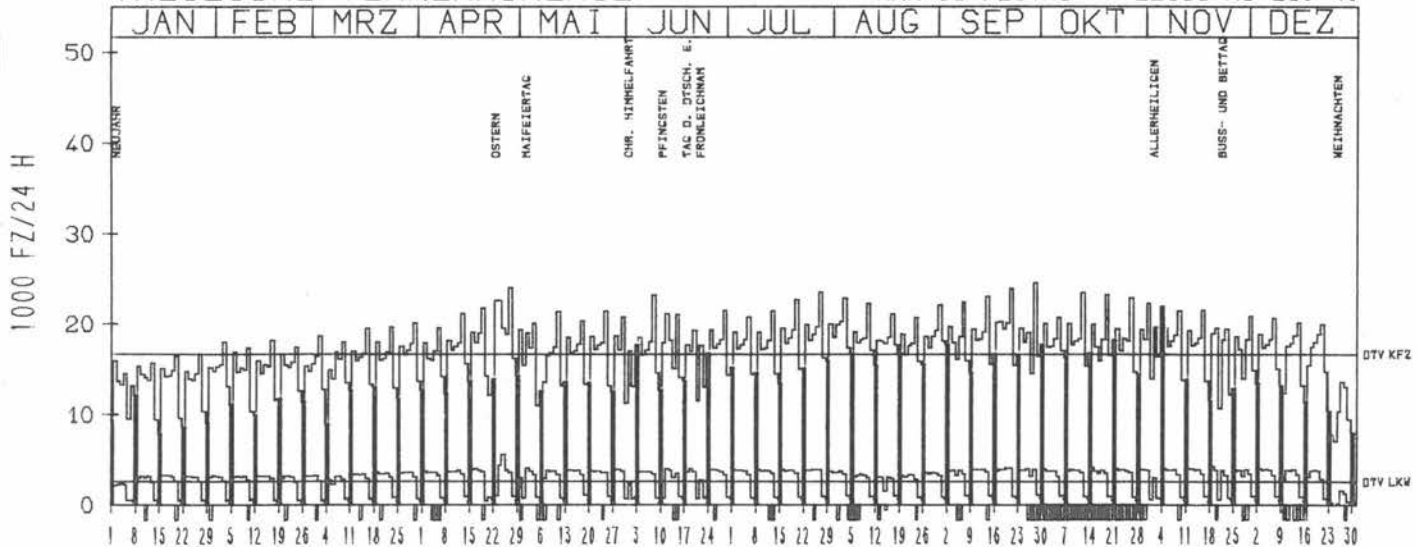
VERKEHRSMENGE 15-19 UHR



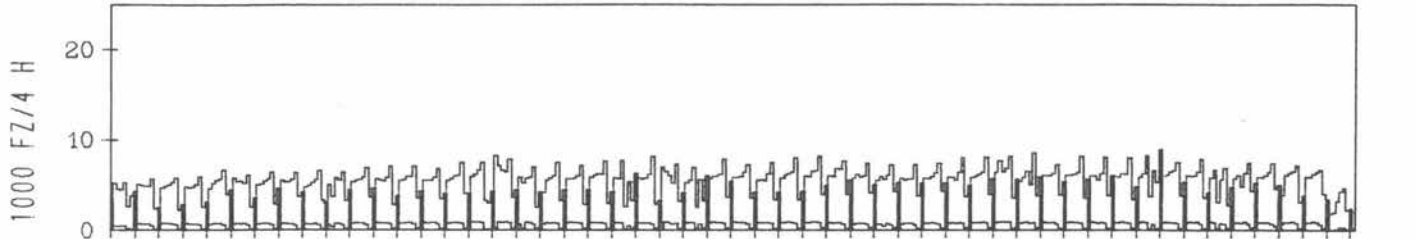
RICHTUNG WEST

DTV KFZ 16652
 DTV LKW 2595 = 15.58 %
 MAX WERKTAG 23936 FR 21. 9.
 MAX FER-WKTAG 24000 FR 27. 4.
 MAX SO+FEITAG 22600 MO 23. 4.

TAEGLICHE VERKEHRSMENGE



VERKEHRSMENGE 15-19 UHR



JAHRESGANGLINIEN 1984

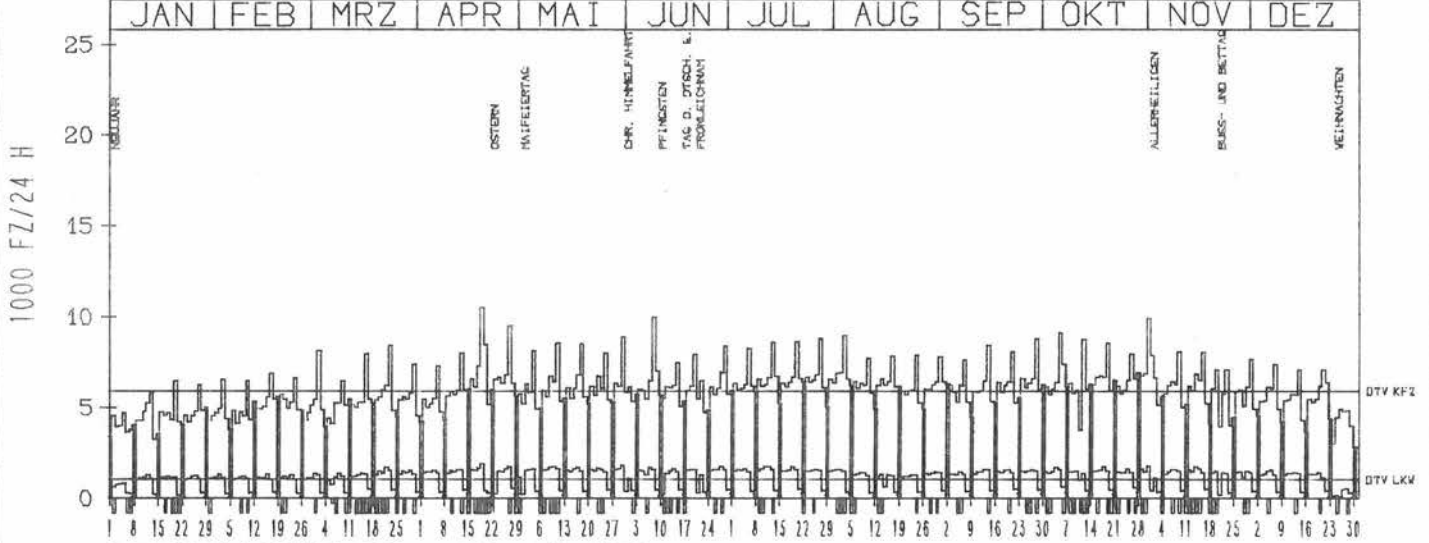
ZST: AK ALTDORF (OST)
 NR.: 6533 9 054

LAND: BAYERN
 STRASSE: A 6
 KM: 8.5
 NETZKNOTEN: 6534 012
 6533 019

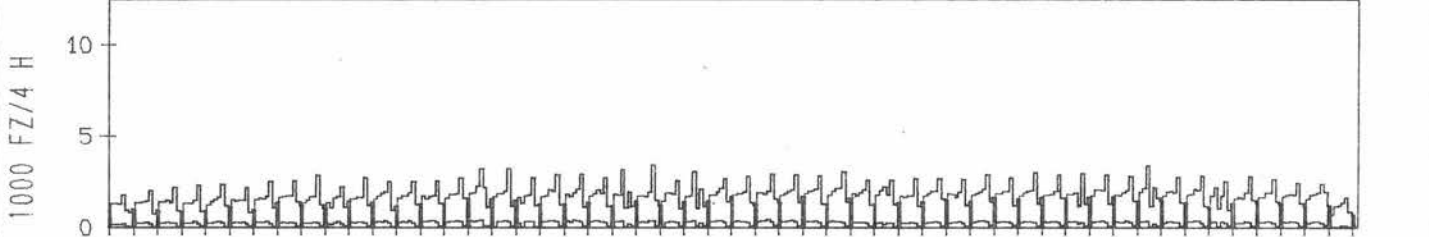
RICHTUNG OST

DTV KFZ 5902
 DTV LKW 1038 = 17.58 %
 MAX WERKTAG 9956 FR 8. 6.
 MAX FER-WKTAG 9916 MI 31. 10.
 MAX SO+FEITAG 7896 DO 1. 11.

TAEGLICHE VERKEHRSMENGE



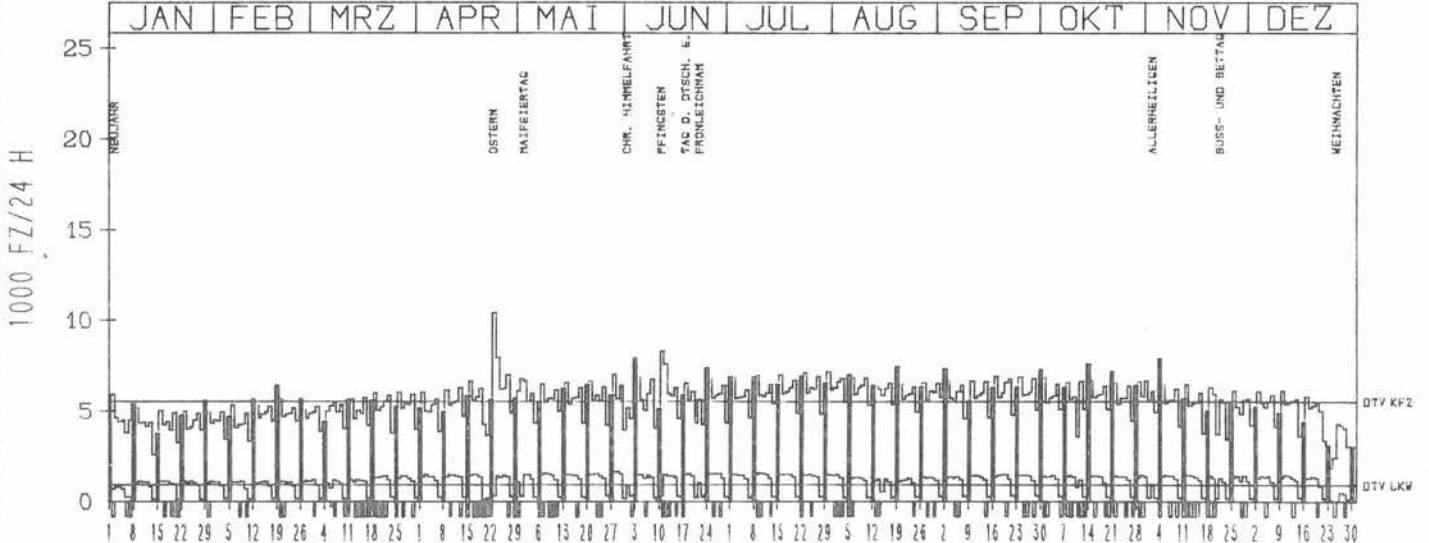
VERKEHRSMENGE 15-19 UHR



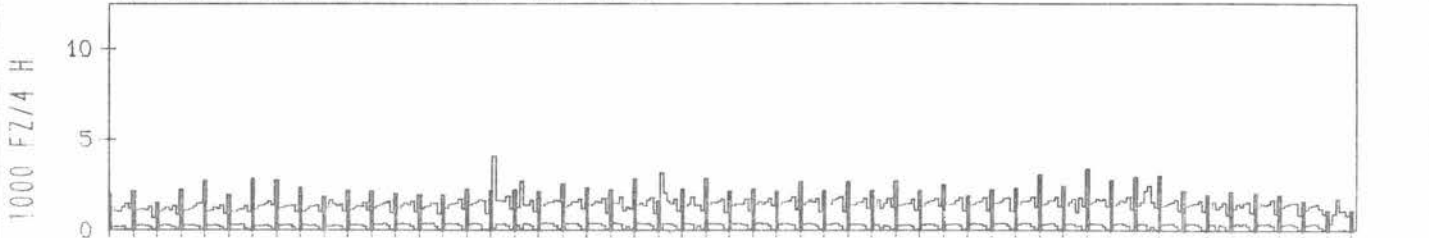
RICHTUNG WEST

DTV KFZ 5537
 DTV LKW 952 = 17.19 %
 MAX WERKTAG 7052 MO 28. 5.
 MAX FER-WKTAG 7960 DI 24. 4.
 MAX SO+FEITAG 10420 MO 23. 4.

TAEGLICHE VERKEHRSMENGE



VERKEHRSMENGE 15-19 UHR



JAHRESGANGLINIEN 1984

ZST: ØWSCHLAG

LAND:
STRASSE
KM:
NETZKNOTEN:

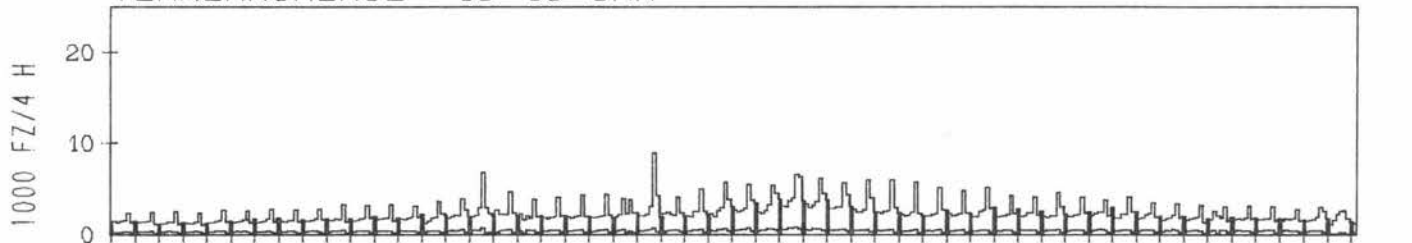
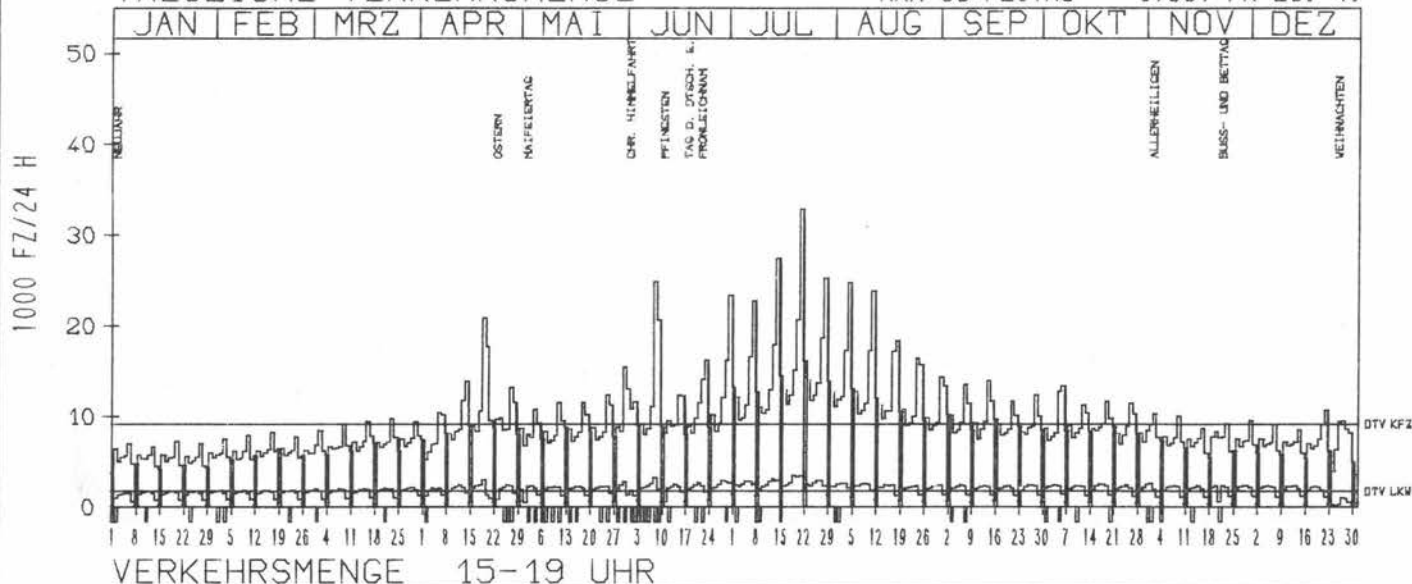
SCHLESWIG-HOLSTEIN
A 7
131.9

NR.: 1523 1 107

RICHTUNG NÖRD

DTV KFZ 9214
DTV LKW 1756 = 19.06 %
MAX WERKTAG 13824 SA 14. 4.
MAX FER-WKTAG 32816 SA 21. 7.
MAX SO+FEITAG 17667 FR 20. 4.

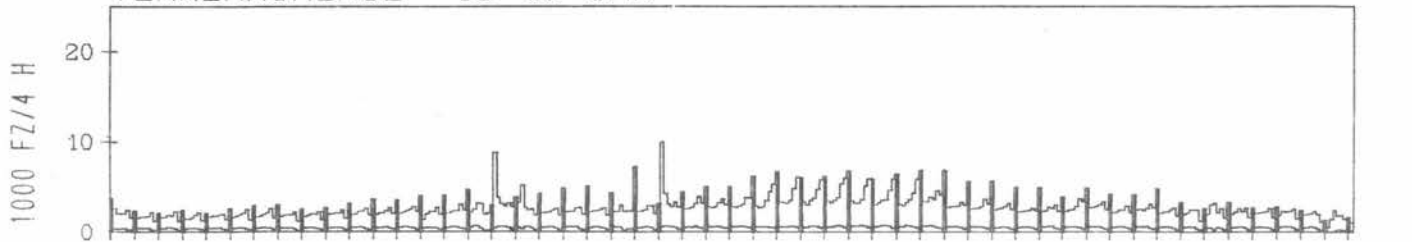
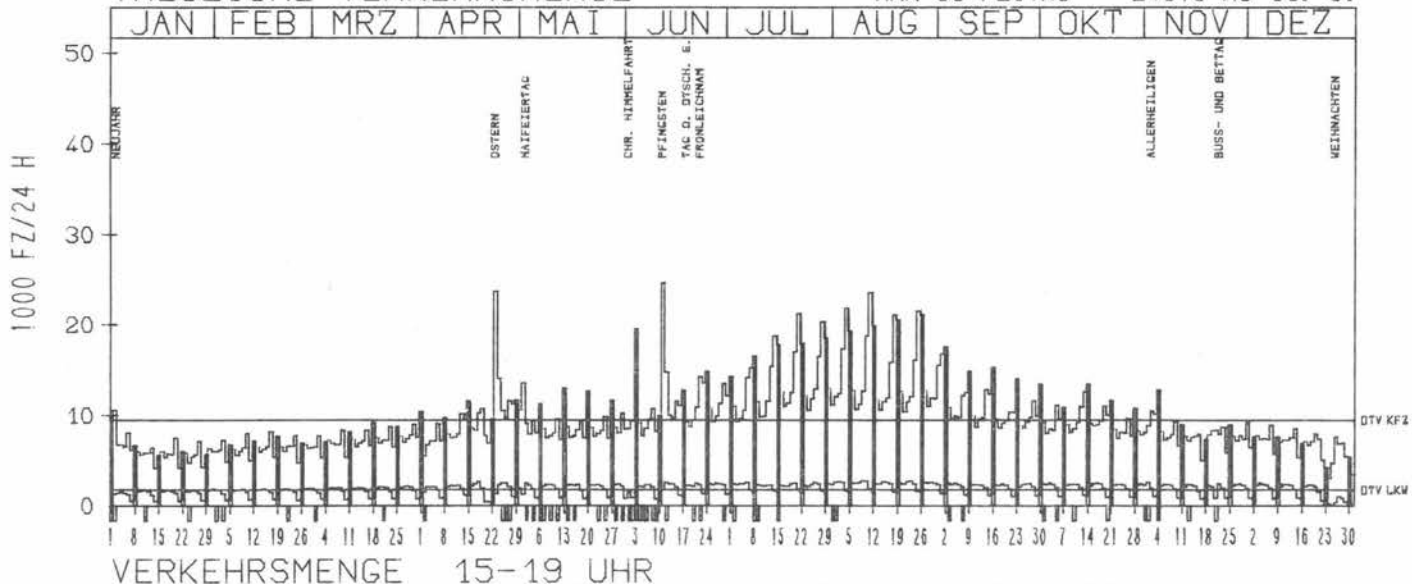
TÄGLICHE VERKEHRSMENGE



RICHTUNG SÜED

DTV KFZ 9544
DTV LKW 1789 = 18.74 %
MAX WERKTAG 11616 FR 15. 6.
MAX FER-WKTAG 23639 SA 11. 8.
MAX SO+FEITAG 24678 MO 11. 6.

TÄGLICHE VERKEHRSMENGE



JAHRESGANGLINIEN

1984

ZST: QUICKBORN

LAND:
STRASSE
KM:
NETZKNOTEN:

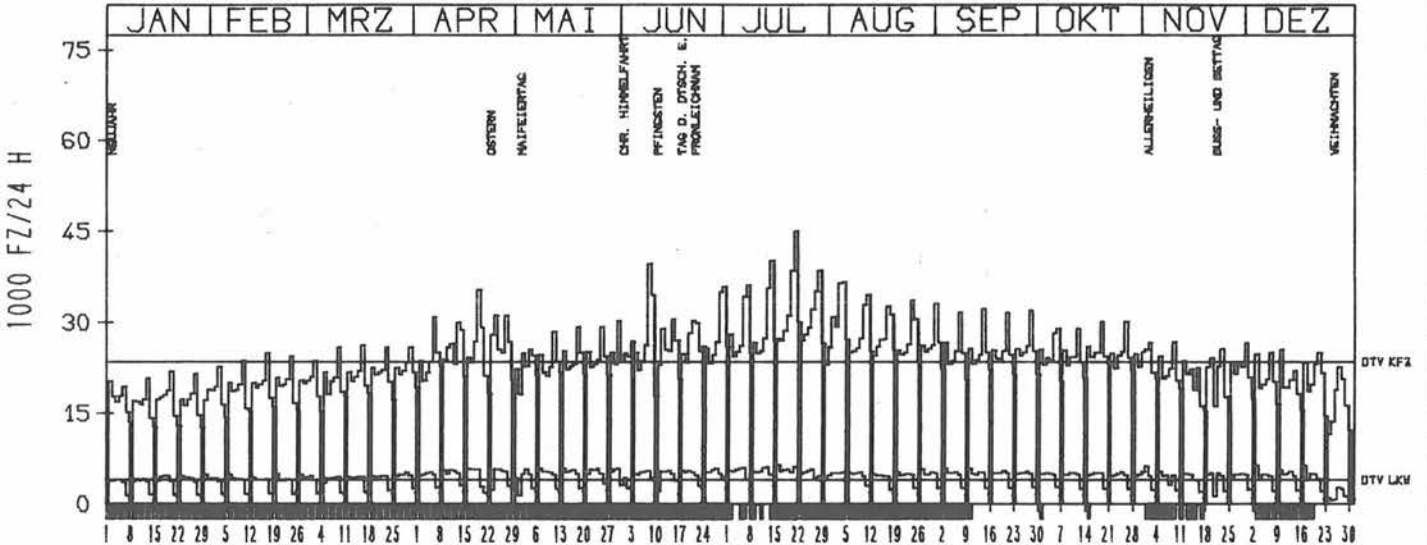
SCHLESWIG-HOLSTEIN
A 7
48.7

NR.: 2225 1 103

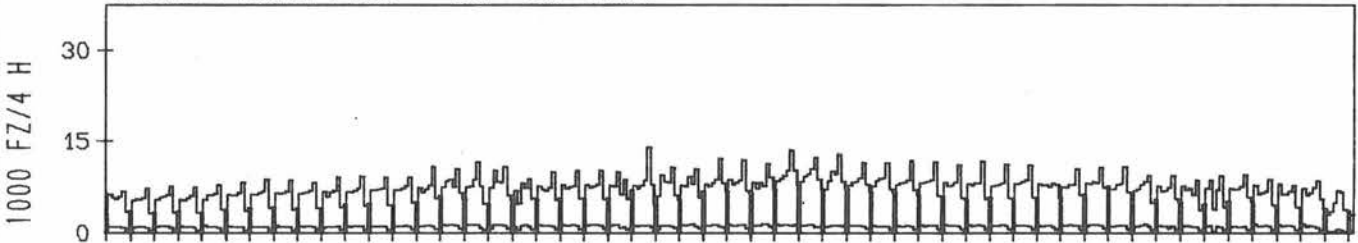
RICHTUNG NORD

DTV KFZ 23536
DTV LKW 4062 = 17.26 %
MAX WERKTAG 31964 FR 28. 9.
MAX FER-WKTAG 36078 SA 7. 7.
MAX SO+FEITAG 23297 SO 21. 10.

TAEGLICHE VERKEHRSMENGE



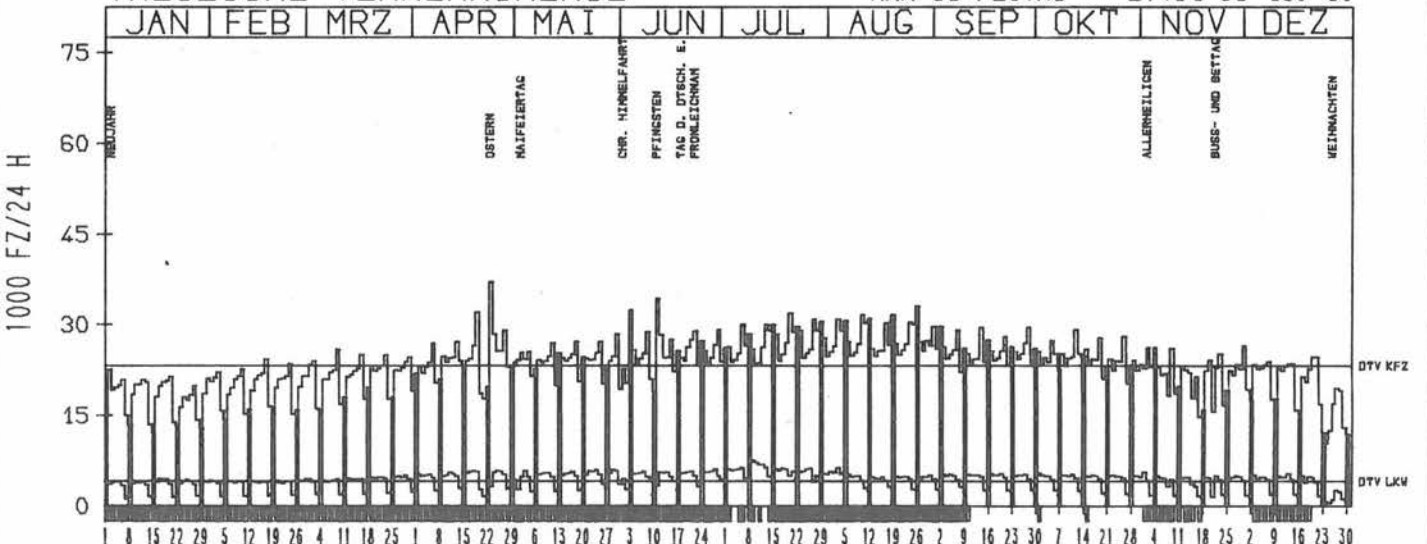
VERKEHRSMENGE 15-19 UHR



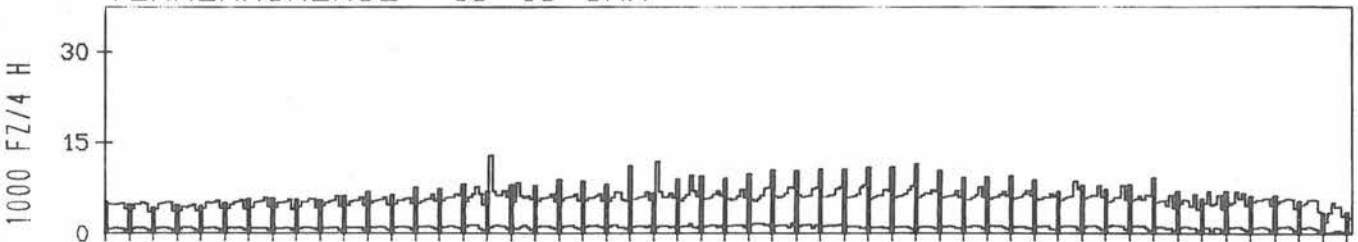
RICHTUNG SUED

DTV KFZ 23263
DTV LKW 4179 = 17.97 %
MAX WERKTAG 29565 FR 28. 9.
MAX FER-WKTAG 30009 FR 13. 7.
MAX SO+FEITAG 27431 SO 16. 9.

TAEGLICHE VERKEHRSMENGE



VERKEHRSMENGE 15-19 UHR



JAHRESGANGLINIEN 1984

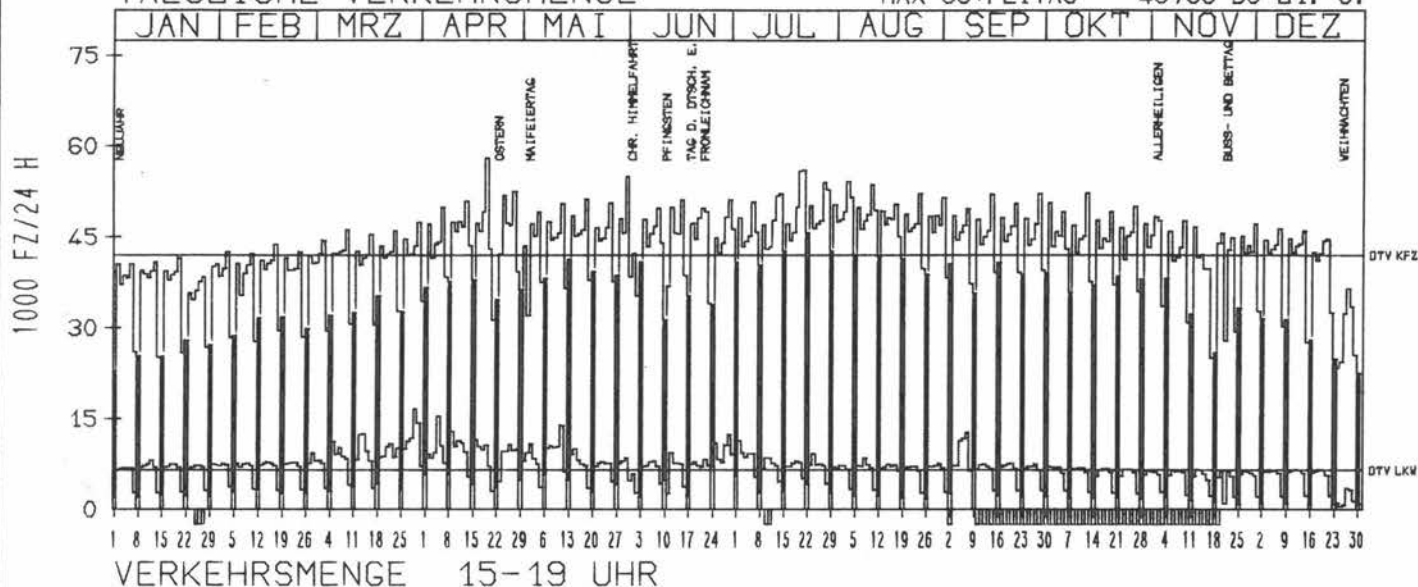
ZST: BAHRENFELD
 NR.: 2425 4 251

LAND: HAMBURG
 STRASSE: A 7
 KM: 29.2
 NETZKNOTEN: 2425 009
 2425 001

RICHTUNG NÖRD

TAEGLICHE VERKEHRSMENGE

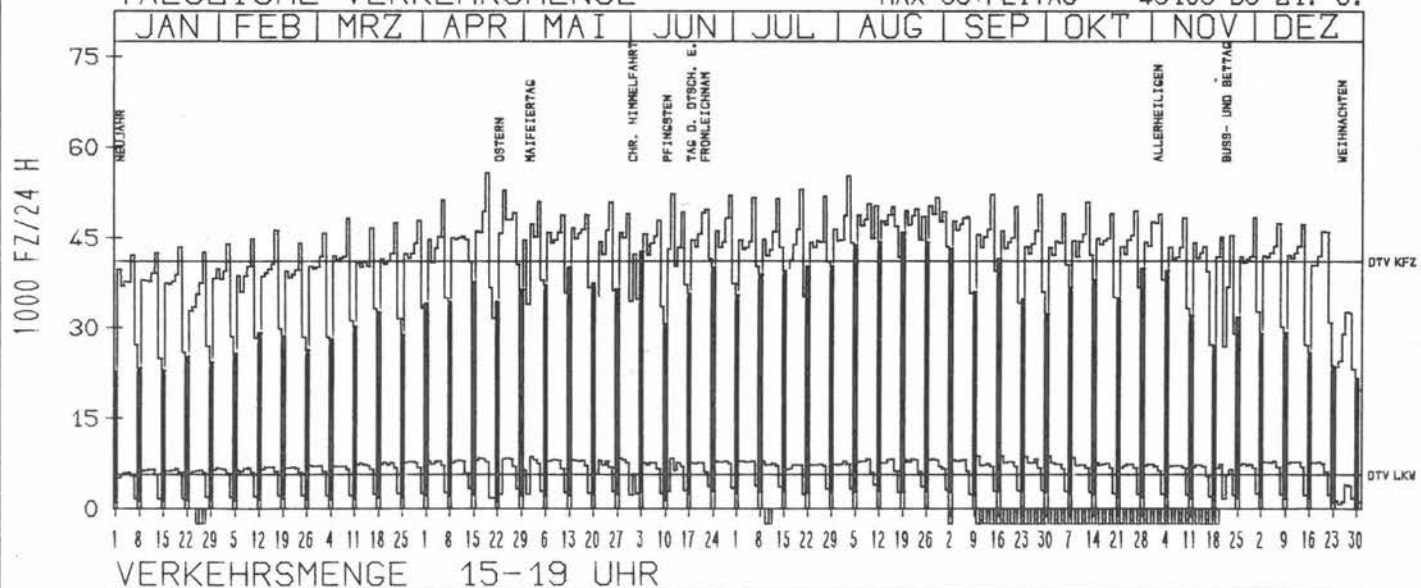
DTV KFZ 41951
 DTV LKW 6464 = 15.41 %
 MAX WERKTAG 57998 DO 19. 4.
 MAX FER-WKTAG 55950 SA 21. 7.
 MAX SO+FEITAG 49766 DO 21. 6.



RICHTUNG SUED

TAEGLICHE VERKEHRSMENGE

DTV KFZ 41094
 DTV LKW 5701 = 13.87 %
 MAX WERKTAG 55695 DO 19. 4.
 MAX FER-WKTAG 55251 FR 3. 8.
 MAX SO+FEITAG 49109 DO 21. 6.



JAHRESGANGLINIEN

1984

ZST: BISPINGEN

LAND:
STRASSE
KM:
NETZKNOTEN:

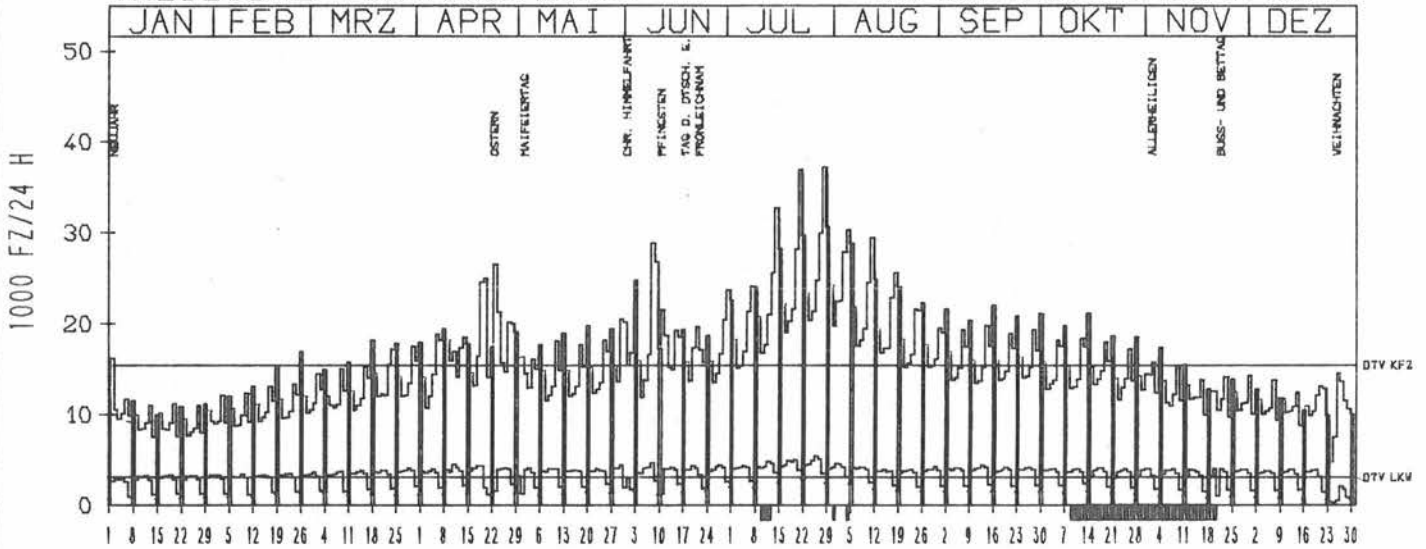
NIEDERSACHSEN
A 7
45.8

NR.: 2924 3 301

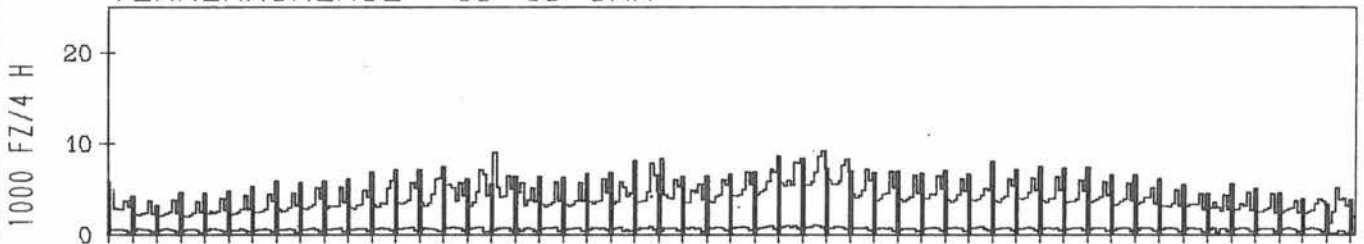
RICHTUNG NÖRD

DTV KFZ 15449
DTV LKW 3078 = 19.92 %
MAX WERKTAG 28825 FR. 8. 6.
MAX FER-WKTAG 37145 SA 28. 7.
MAX SO+FEITAG 30543 SO 29. 7.

TAEGLICHE VERKEHRSMENGE



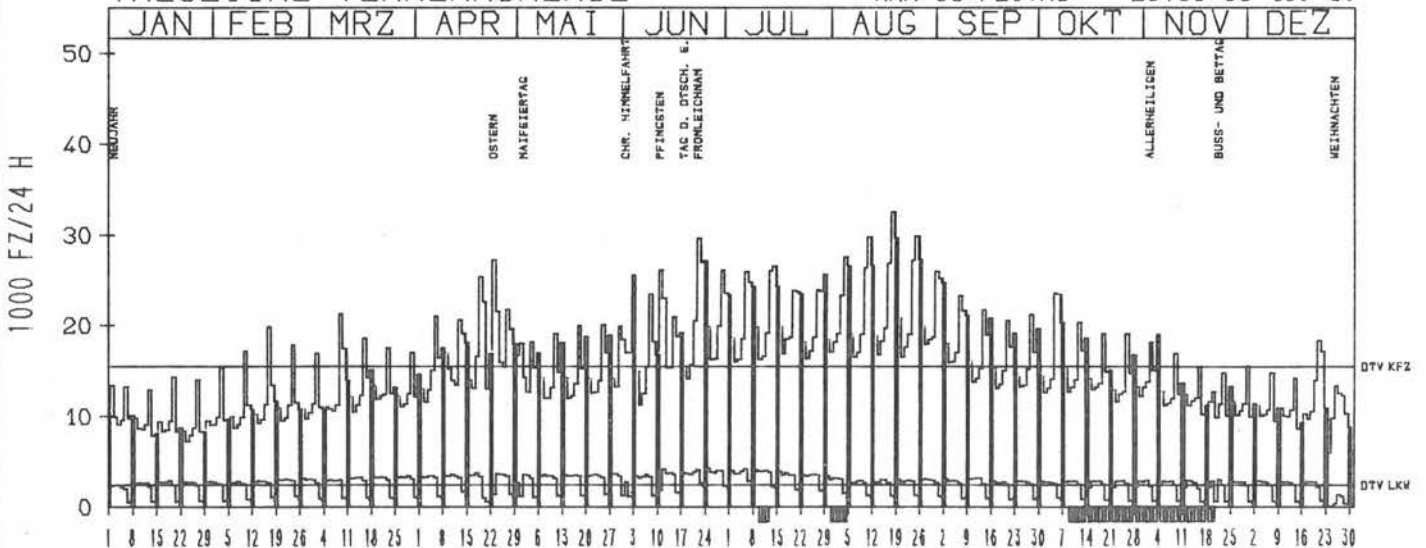
VERKEHRSMENGE 15-19 UHR



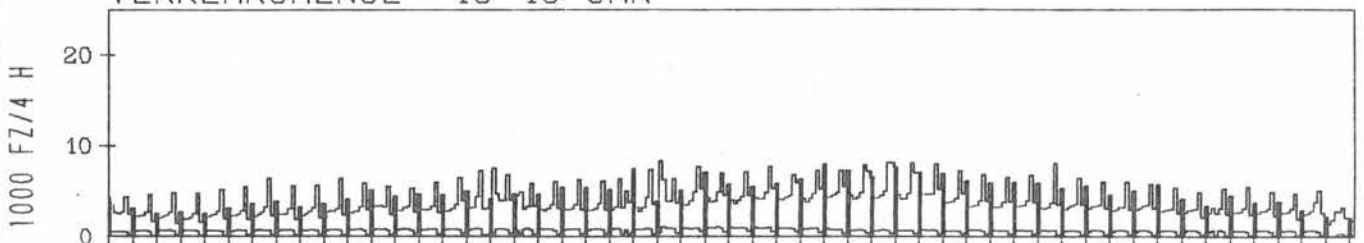
RICHTUNG SÜED

DTV KFZ 15535
DTV LKW 2422 = 15.59 %
MAX WERKTAG 23623 FR 5. 10.
MAX FER-WKTAG 32572 SA 18. 8.
MAX SO+FEITAG 29709 SO 19. 8.

TAEGLICHE VERKEHRSMENGE



VERKEHRSMENGE 15-19 UHR



JAHRESGANGLINIEN 1984

ZST: HILDESHEIM

LAND:
STRASSE
KM:
NETZKNOTEN:

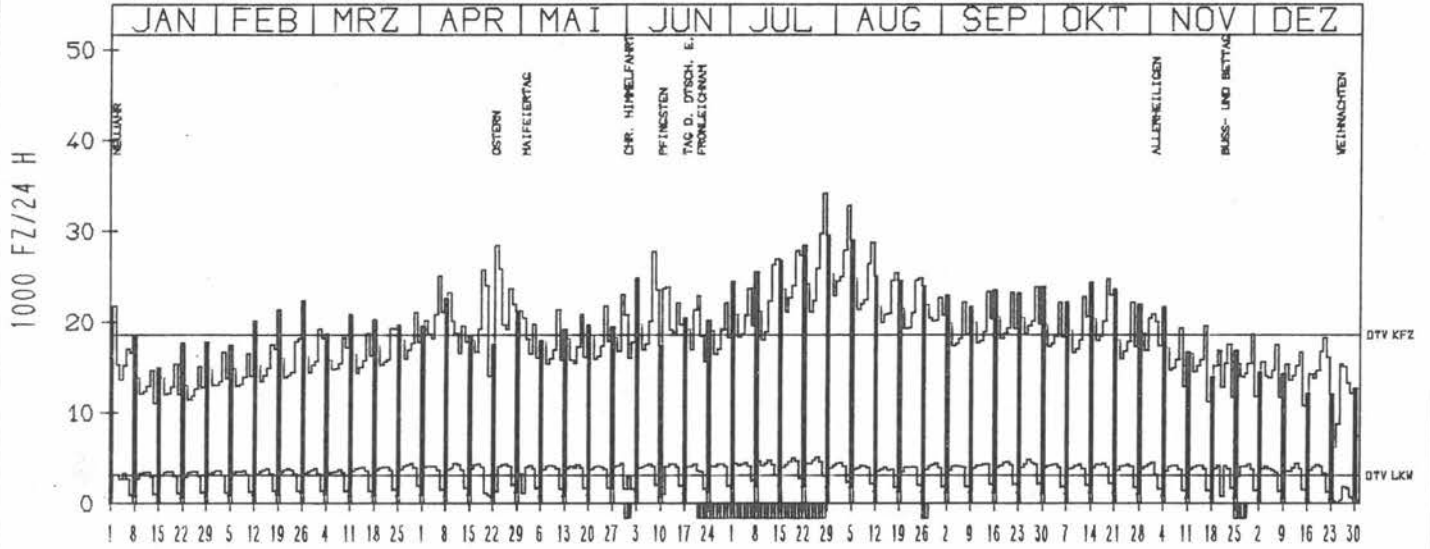
NIEDERSACHSEN
A 7
181.5

NR.: 3825 3 308

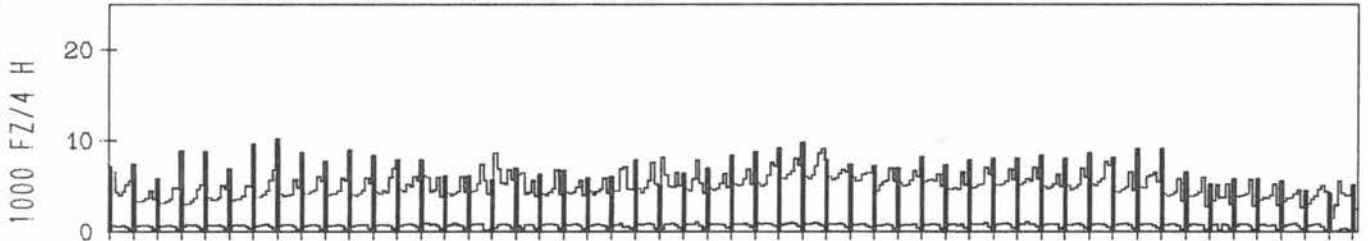
RICHTUNG NÖRD

DTV KFZ 18565
DTV LKW 3096 = 16.67 %
MAX WERKTAG 27728 FR 8. 6.
MAX FER-WKTAG 32808 SA 4. 8.
MAX SO+FEITAG 29464 SO 29. 7.

TÄGLICHE VERKEHRSMENGE



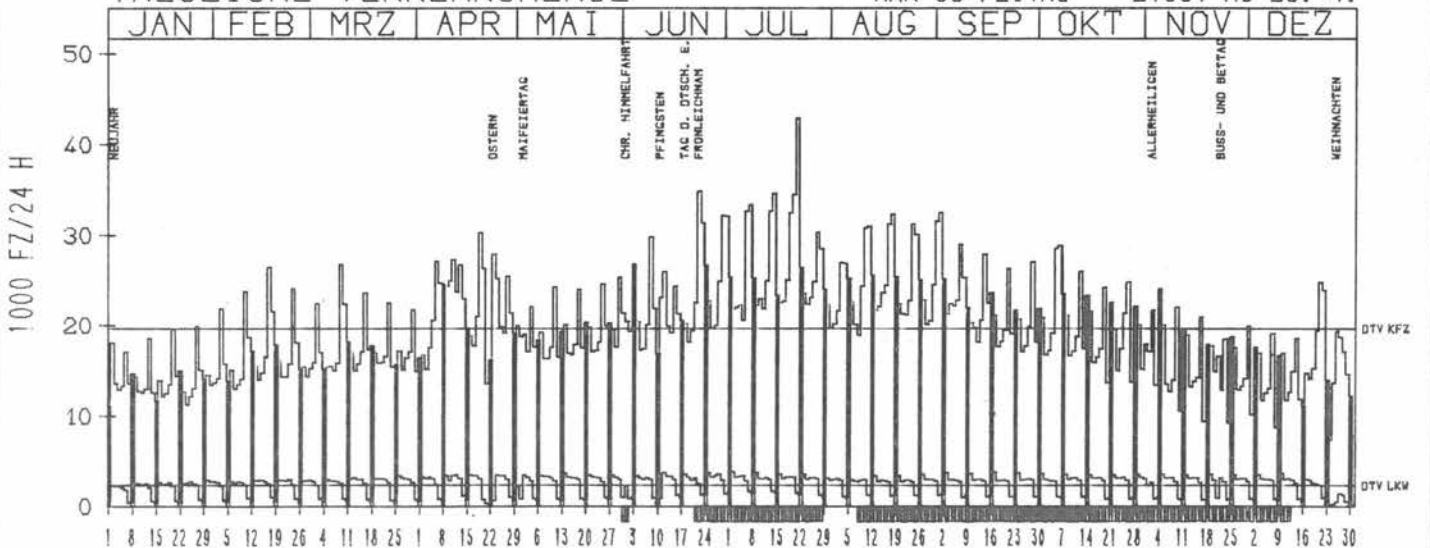
VERKEHRSMENGE 15-19 UHR



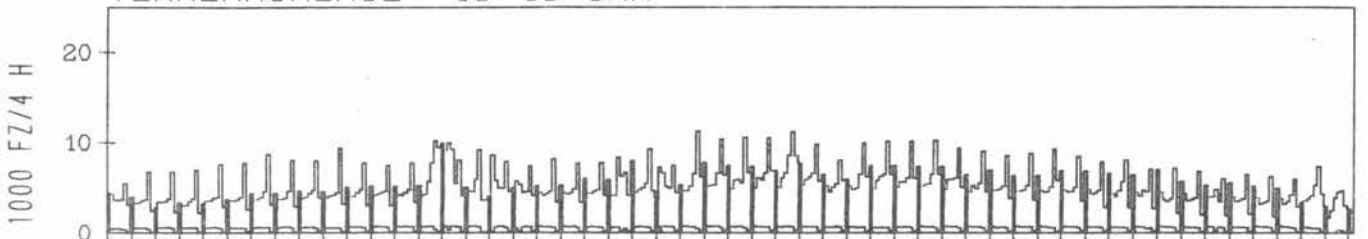
RICHTUNG SÜED

DTV KFZ 19716
DTV LKW 2361 = 11.98 %
MAX WERKTAG 29846 FR 8. 6.
MAX FER-WKTAG 30304 DO 19. 4.
MAX SO+FEITAG 27937 MO 23. 4.

TÄGLICHE VERKEHRSMENGE



VERKEHRSMENGE 15-19 UHR



JAHRESGANGLINIEN 1984

ZST: WELKERS

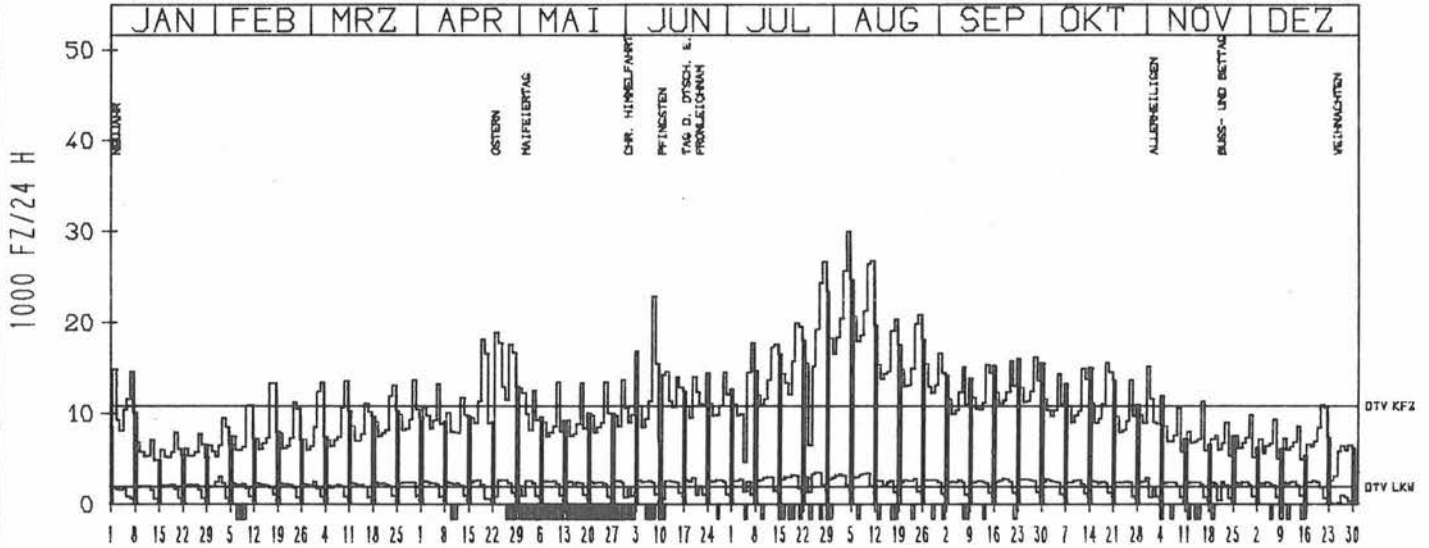
NR.: 5524 6 878 (0878)

LAND: HESSEN
 STRASSE: A 7
 KM: 46.0
 NETZKNOTEN: 5524 049
 5624 009


RICHTUNG NÖRD

DTV KFZ 10858
 DTV LKW 1901 = 17.51 %
 MAX WERKTAG 16172 FR 28. 9.
 MAX FER-WKTAG 30021 SA 4. 8.
 MAX SO+FEITAG 24687 SO 5. 8.

TÄGLICHE VERKEHRSMENGE



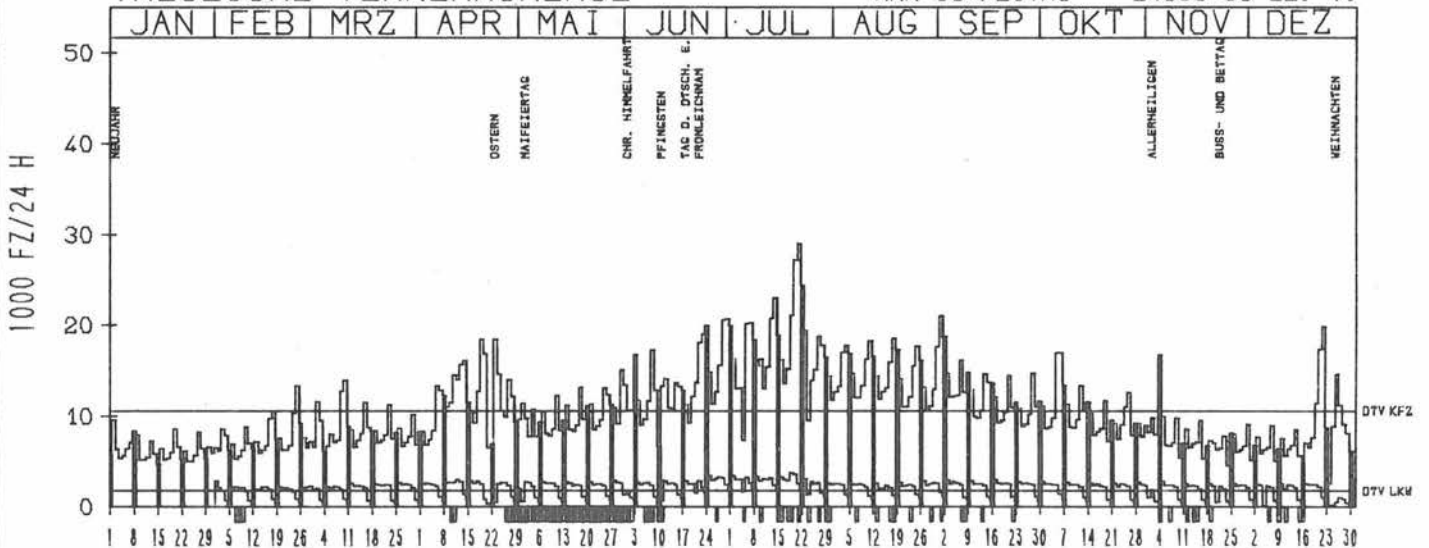
VERKEHRSMENGE 15-19 UHR



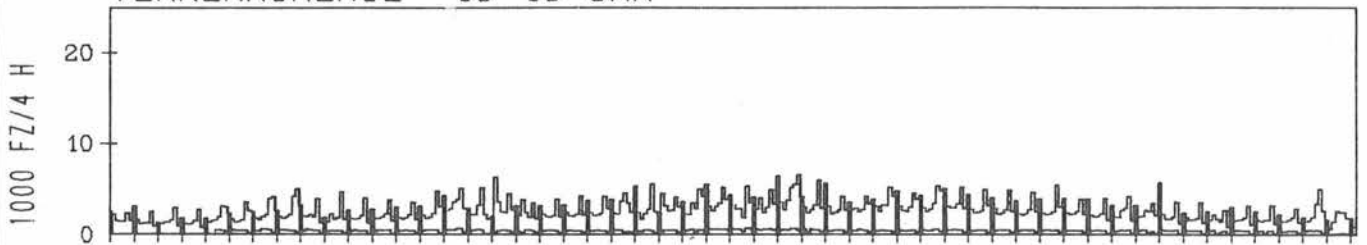
RICHTUNG SÜED

DTV KFZ 10652
 DTV LKW 1797 = 16.87 %
 MAX WERKTAG 16926 SA 6. 10.
 MAX FER-WKTAG 27238 FR 20. 7.
 MAX SO+FEITAG 24393 SO 22. 7.

TÄGLICHE VERKEHRSMENGE



VERKEHRSMENGE 15-19 UHR



JAHRESGANGLINIEN 1984

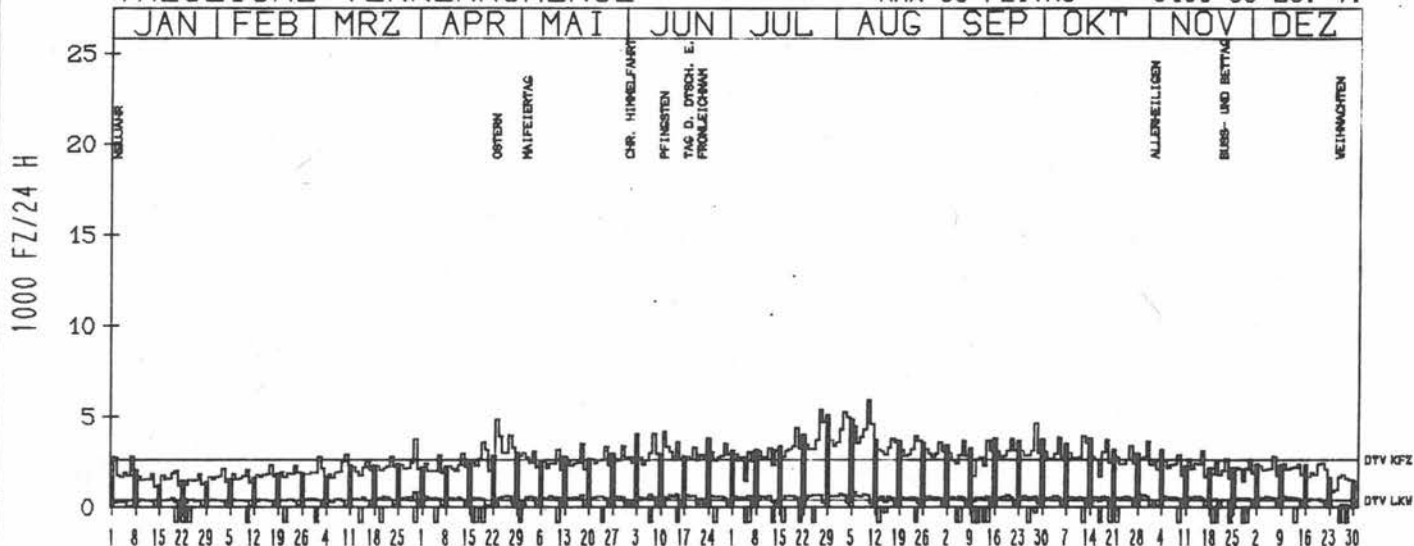
ZST: AK BIEBELRIED (SUED)
 NR.: 6226 9 452 (9052)

LAND: BAYERN
 STRASSE: A 7
 KM: 144.3
 NETZKNOTEN: 6226 023
 6226 024


RICHTUNG NORD

DTV KFZ 2619
 DTV LKW 384 = 14.66 %
 MAX WERKTAG 4624 FR 28. 9.
 MAX FER-WKTAG 5928 FR 10. 8.
 MAX SO+FEITAG 5100 SO 29. 7.

TAEGLICHE VERKEHRSMENGE



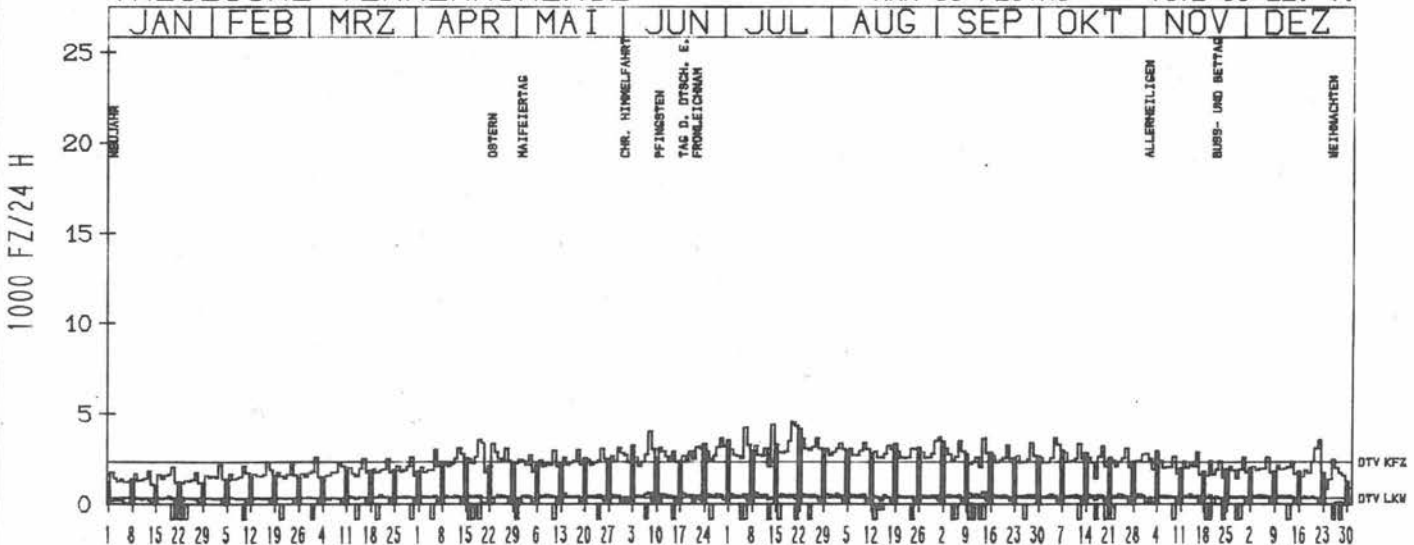
VERKEHRSMENGE 15-19 UHR



RICHTUNG SUED

DTV KFZ 2358
 DTV LKW 334 = 14.16 %
 MAX WERKTAG 4064 FR 8. 6.
 MAX FER-WKTAG 4564 FR 20. 7.
 MAX SO+FEITAG 4172 SO 22. 7.

TAEGLICHE VERKEHRSMENGE



VERKEHRSMENGE 15-19 UHR



JAHRESGANGLINIEN 1984

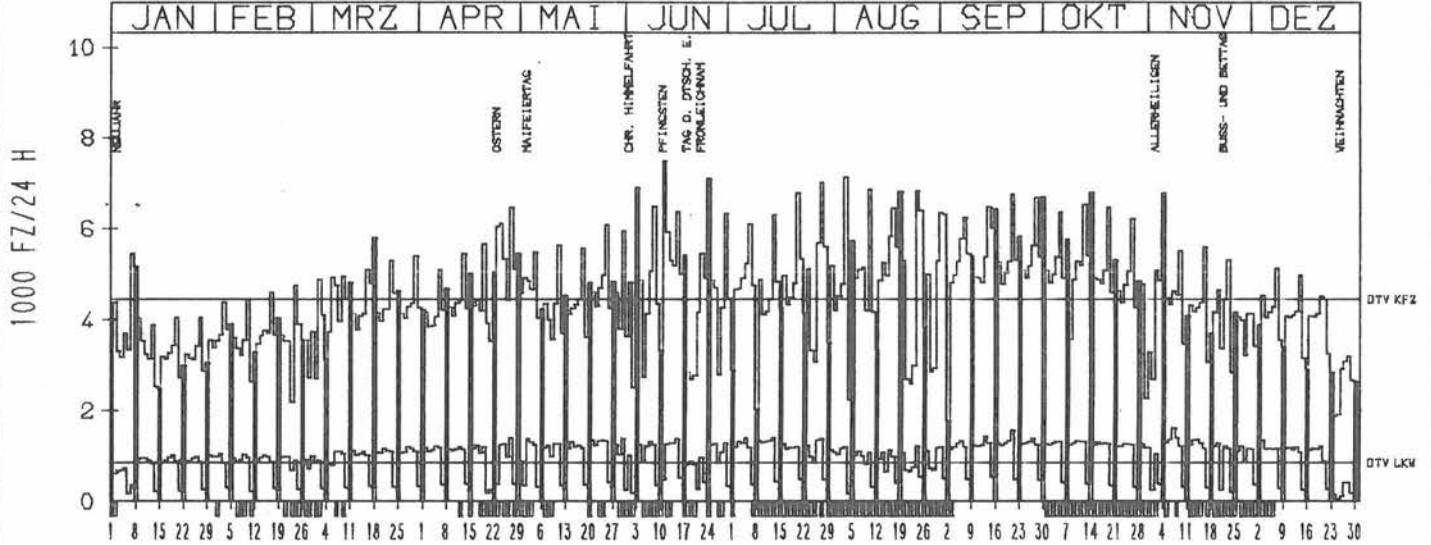
ZST: LANGENAU
 NR.: 7526 8 061 (1061)

LAND: BADEN-WUERTTEMBERG
 STRASSE: A 7
 KM: 245.4
 NETZKNOTEN: 7426 037
 7526 021

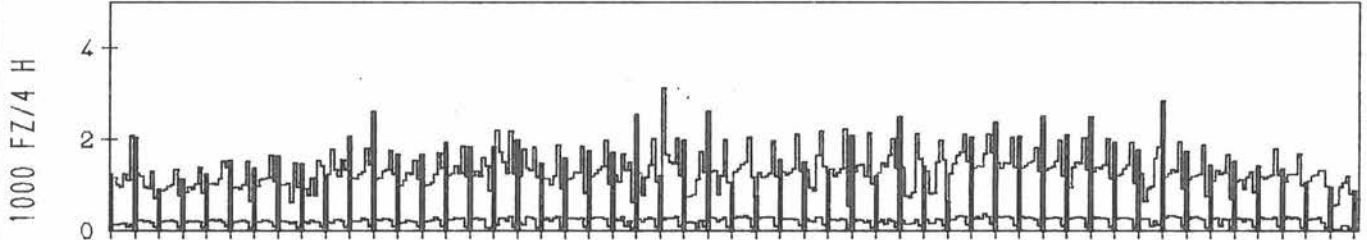
RICHTUNG NÖRD

DTV KFZ 4449
 DTV LKW 860 = 19.33 %
 MAX WERKTAG 6766 FR 21. 9.
 MAX FER-WKTAG 6478 FR 14. 9.
 MAX SO+FEITAG 7473 MO 11. 6.

TAEGLICHE VERKEHRSMENGE



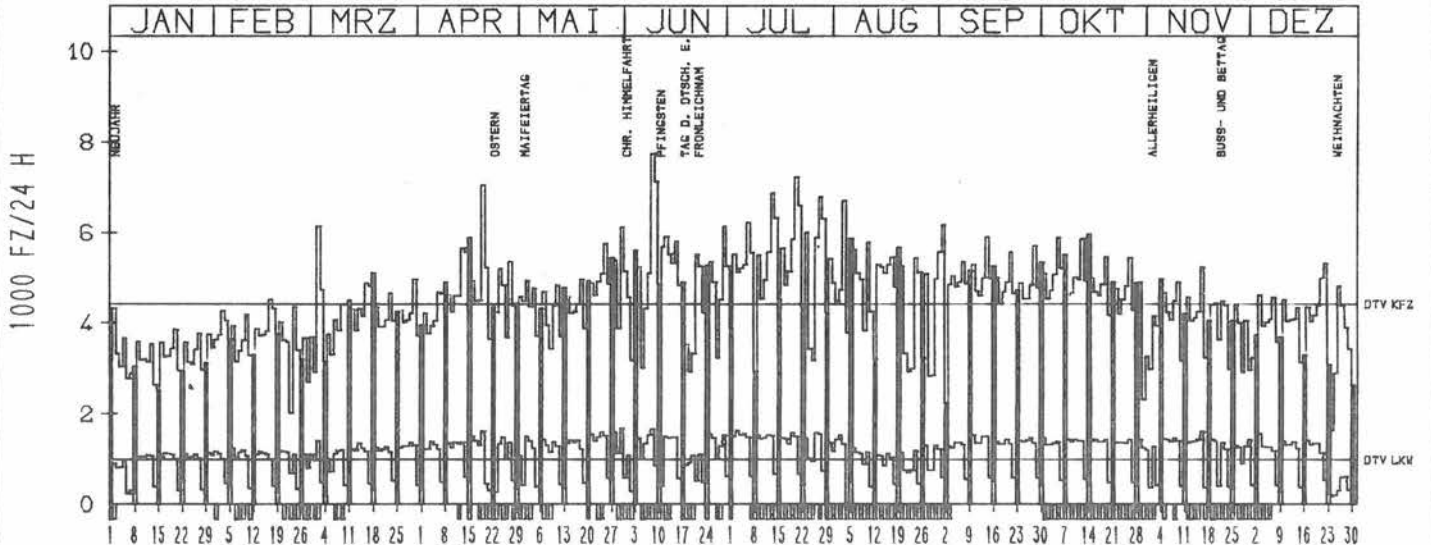
VERKEHRSMENGE 15-19 UHR



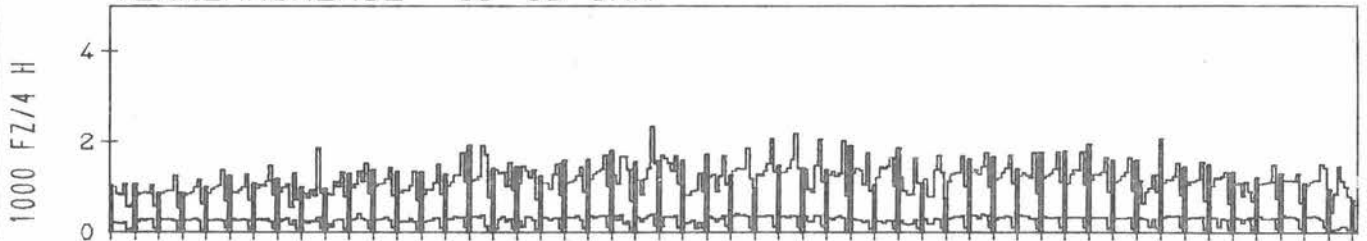
RICHTUNG SÜED

DTV KFZ 4424
 DTV LKW 993 = 22.44 %
 MAX WERKTAG 5764 FR 25. 5.
 MAX FER-WKTAG 6319 SA 28. 7.
 MAX SO+FEITAG 5704 MO 11. 6.

TAEGLICHE VERKEHRSMENGE



VERKEHRSMENGE 15-19 UHR



JAHRESGANGLINIEN 1984

ZST: MEMMINGEN-SUED

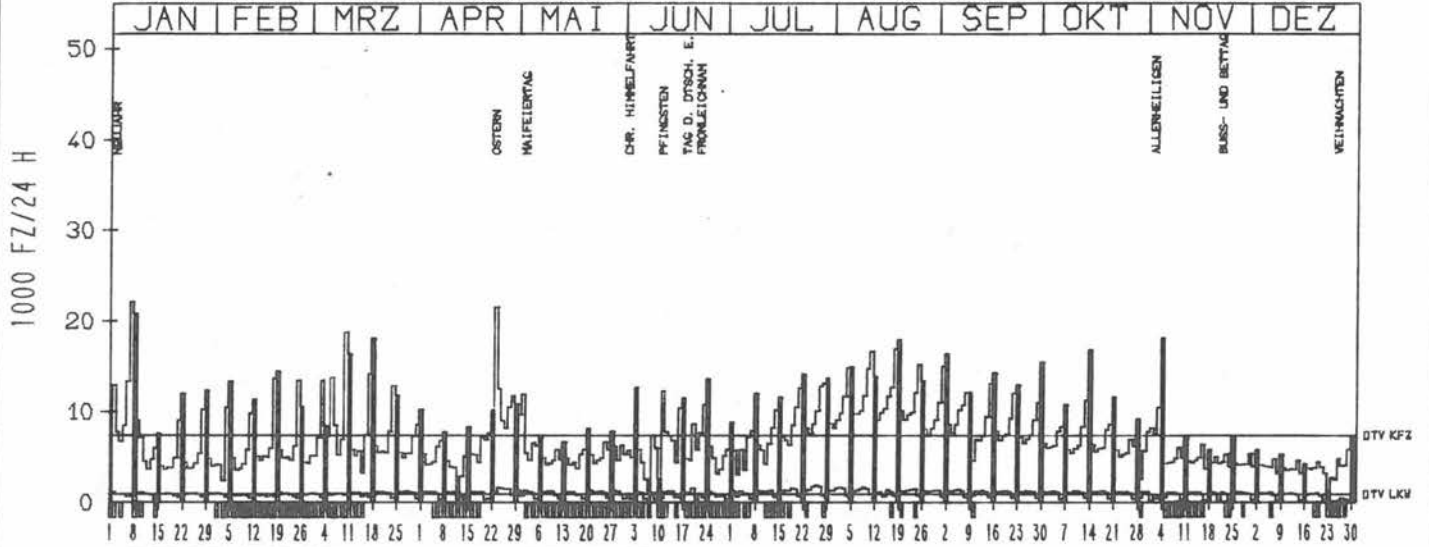
LAND: BAYERN
 STRASSE: A 7
 KM: 305.3
 NETZKNOTEN: 8026 202
 8027 008

NR.: 7926 9 231

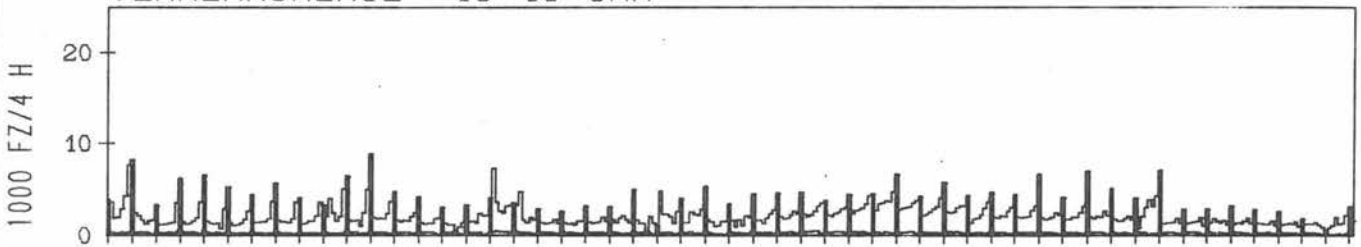
RICHTUNG NÖRD

DTV KFZ 7452
 DTV LKW 907 = 12.17 %
 MAX WERKTAG 14178 SA 17. 3.
 MAX FER-WKTAG 22041 SA 7. 1.
 MAX SO+FEITAG 21500 MO 23. 4.

TAEGLICHE VERKEHRSMENGE



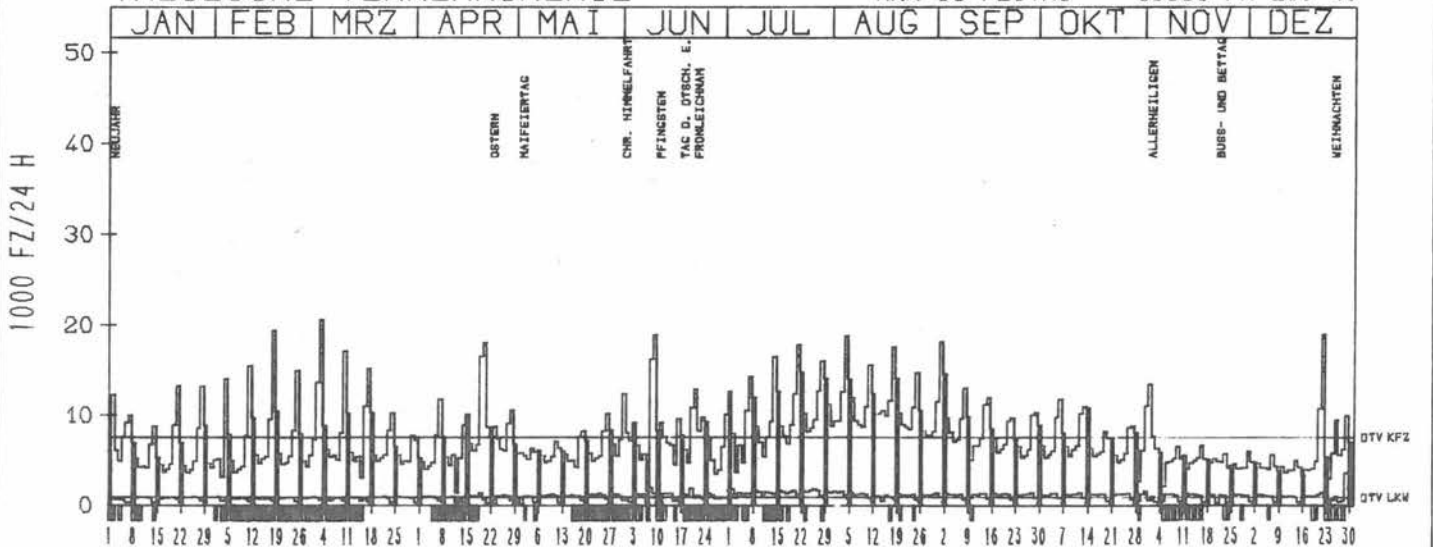
VERKEHRSMENGE 15-19 UHR




RICHTUNG SÜED

DTV KFZ 7633
 DTV LKW 955 = 12.52 %
 MAX WERKTAG 18832 SA 22.12.
 MAX FER-WKTAG 18792 SA 4. 8.
 MAX SO+FEITAG 18038 FR 20. 4.

TAEGLICHE VERKEHRSMENGE



VERKEHRSMENGE 15-19 UHR



JAHRESGANGLINIEN 1984

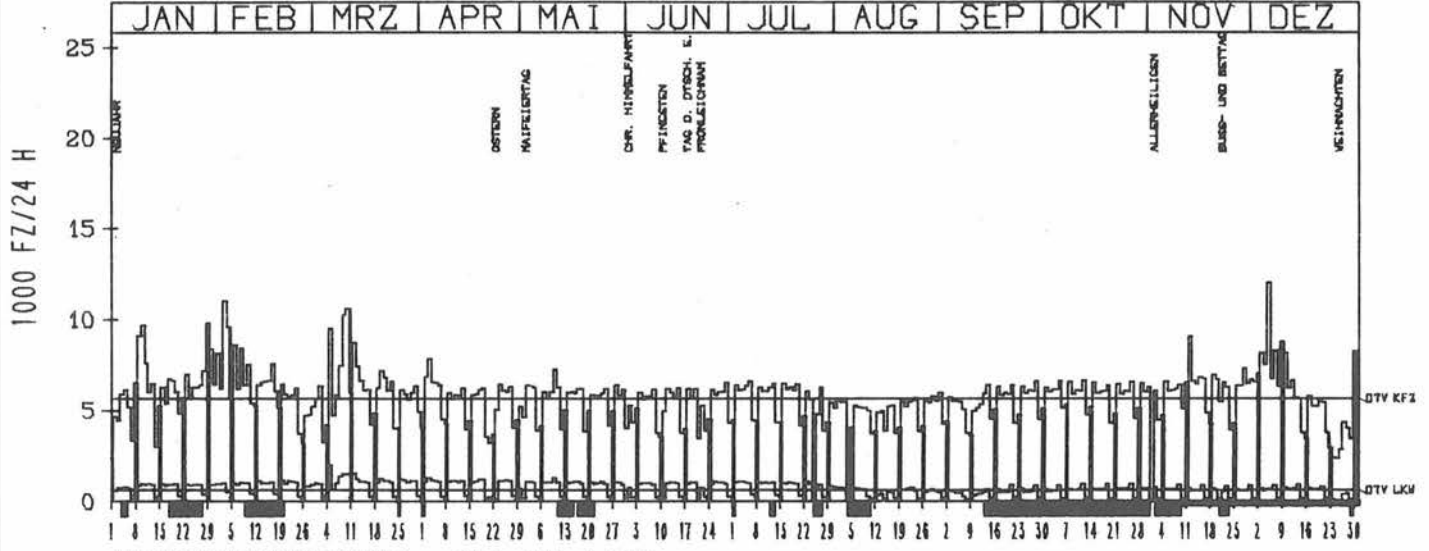
ZST: STREUST.PKT. SCHWARZEN
 NR.: 6607 0 147

LAND: SAARLAND
 STRASSE: A 8
 KM: 4.1
 NETZKNOTEN: 6607 036
 6607 042

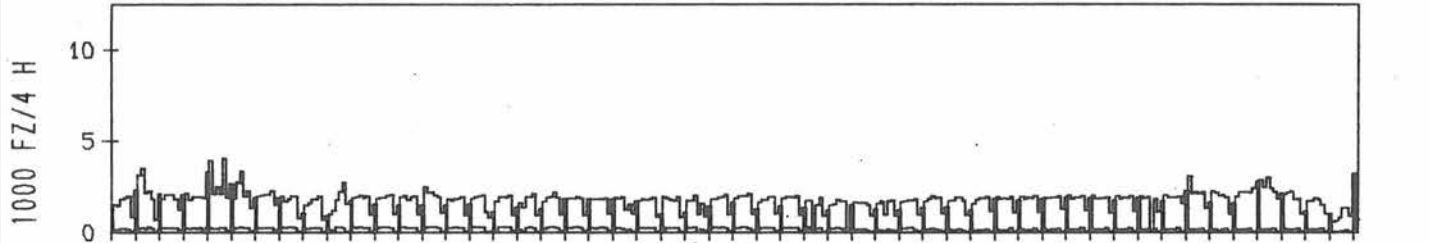
RICHTUNG OST

DTV KFZ 5668
 DTV LKW 653 = 11.51 %
 MAX WERKTAG 11983 MI 5.12.
 MAX FER-WKTAG 6571 FR 6.7.
 MAX SO+FEITAG 9778 SO 29.1.

TAEGLICHE VERKEHRSMENGE



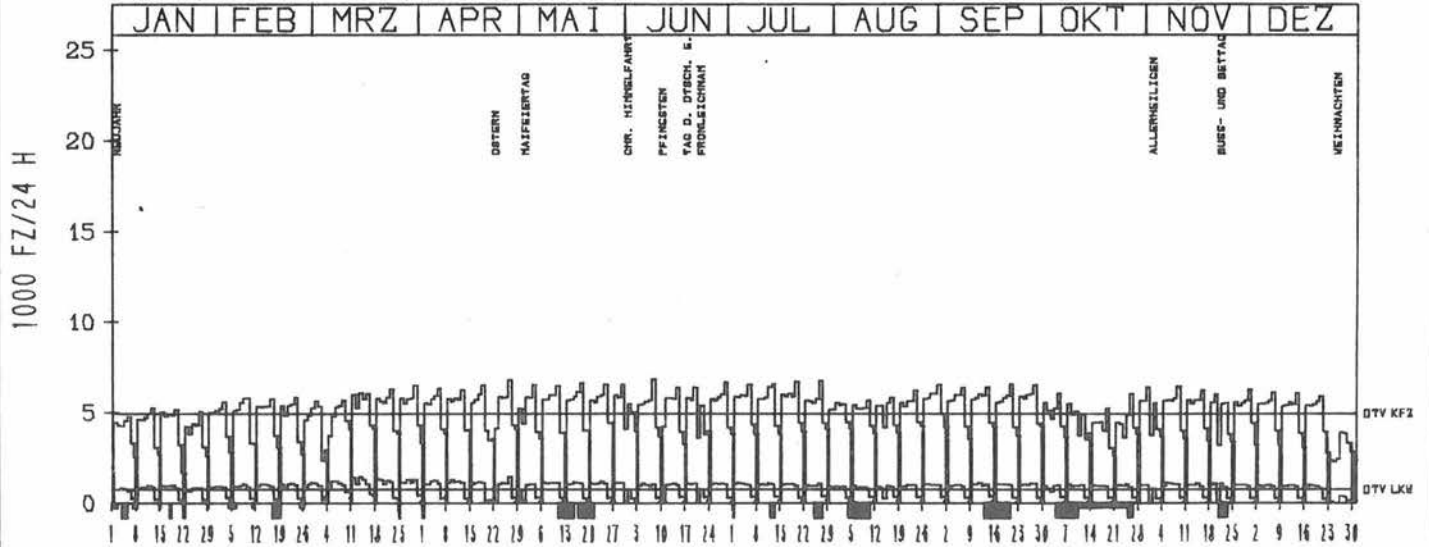
VERKEHRSMENGE 15-19 UHR



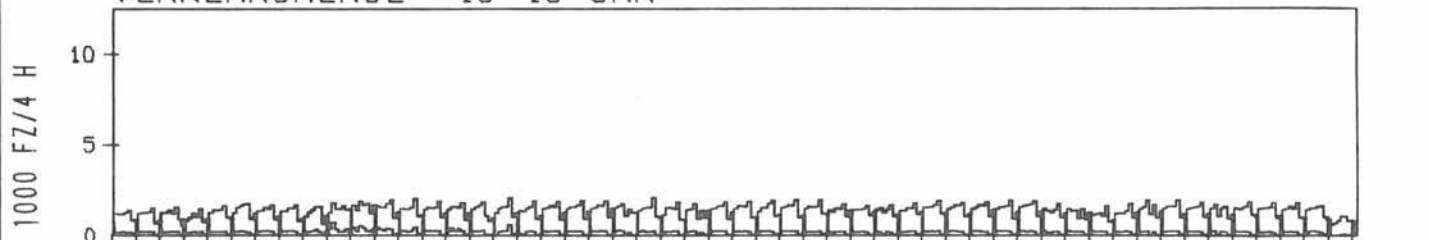
RICHTUNG WEST

DTV KFZ 4976
 DTV LKW 756 = 15.19 %
 MAX WERKTAG 6858 FR 8.6.
 MAX FER-WKTAG 6823 FR 27.4.
 MAX SO+FEITAG 4417 SO 27.5.

TAEGLICHE VERKEHRSMENGE



VERKEHRSMENGE 15-19 UHR



JAHRESGANGLINIEN 1984

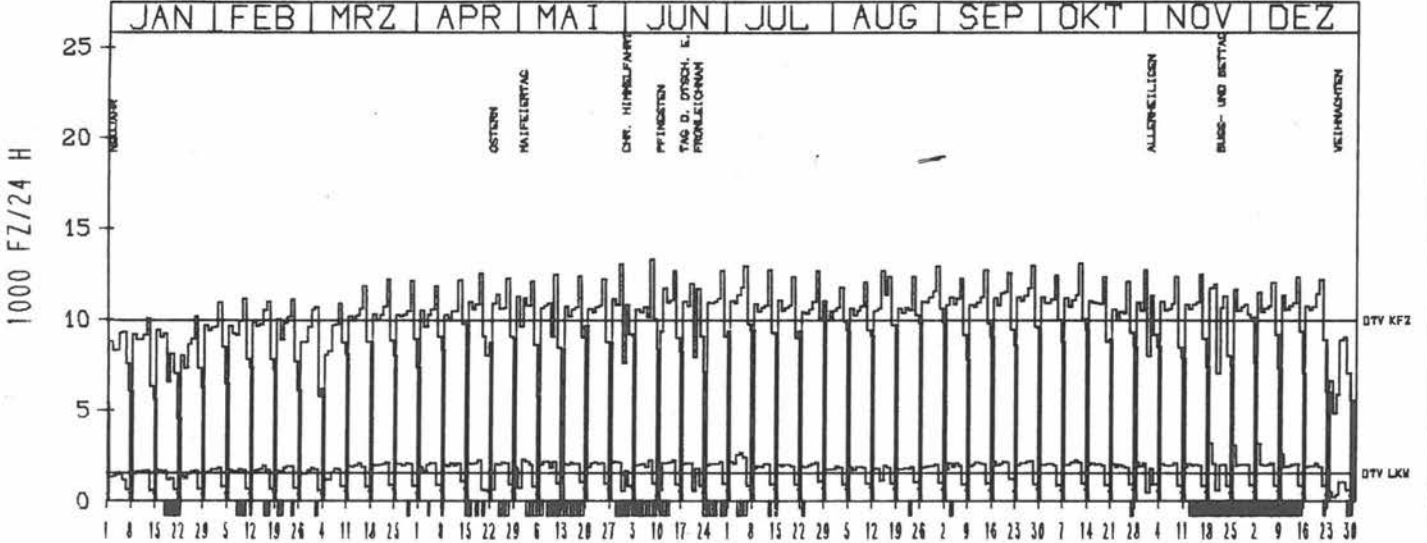
ZST: ZWEIBRUECKEN
 NR.: 6710 7 101 (7001)

LAND: RHEINLAND-PFALZ
 STRASSE: A 8
 KM: 0.6
 NETZKNOTEN: 6710 011
 6710 059

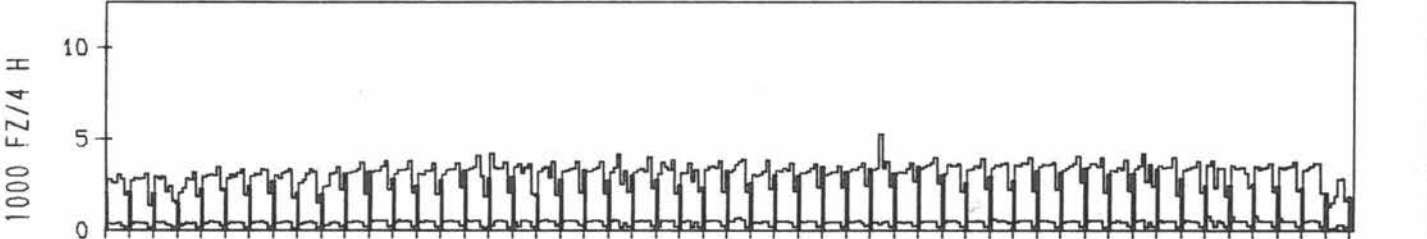
RICHTUNG OST

DTV KFZ 9949
 DTV LKW 1534 = 15.42 %
 MAX WERKTAG 13076 FR 12.10.
 MAX FER-WKTAG 12908 FR 31.8.
 MAX SO+FEITAG 10987 SO 29.7.

TAEGLICHE VERKEHRSMENGE



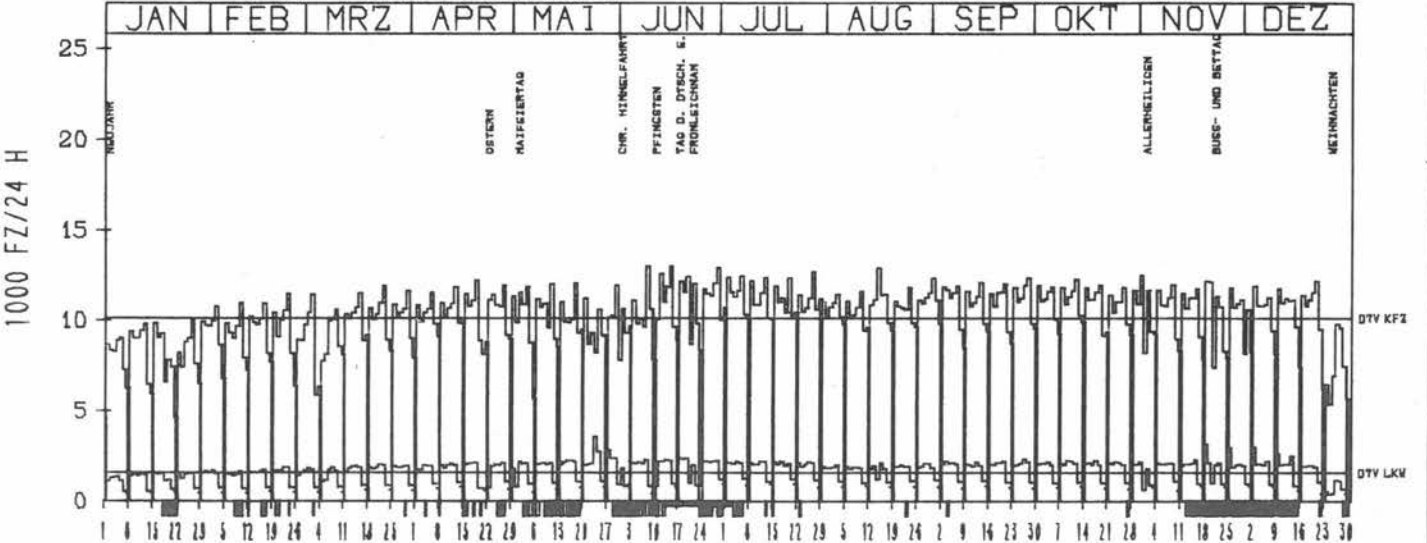
VERKEHRSMENGE 15-19 UHR



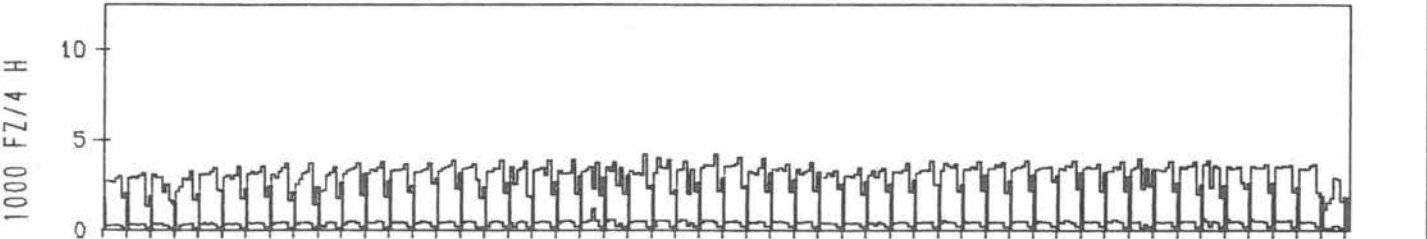
RICHTUNG WEST

DTV KFZ 10137
 DTV LKW 1605 = 15.84 %
 MAX WERKTAG 12989 FR 15.6.
 MAX FER-WKTAG 12908 MI 15.8.
 MAX SO+FEITAG 11173 SO 29.7.

TAEGLICHE VERKEHRSMENGE



VERKEHRSMENGE 15-19 UHR



JAHRESGANGLINIEN

1984

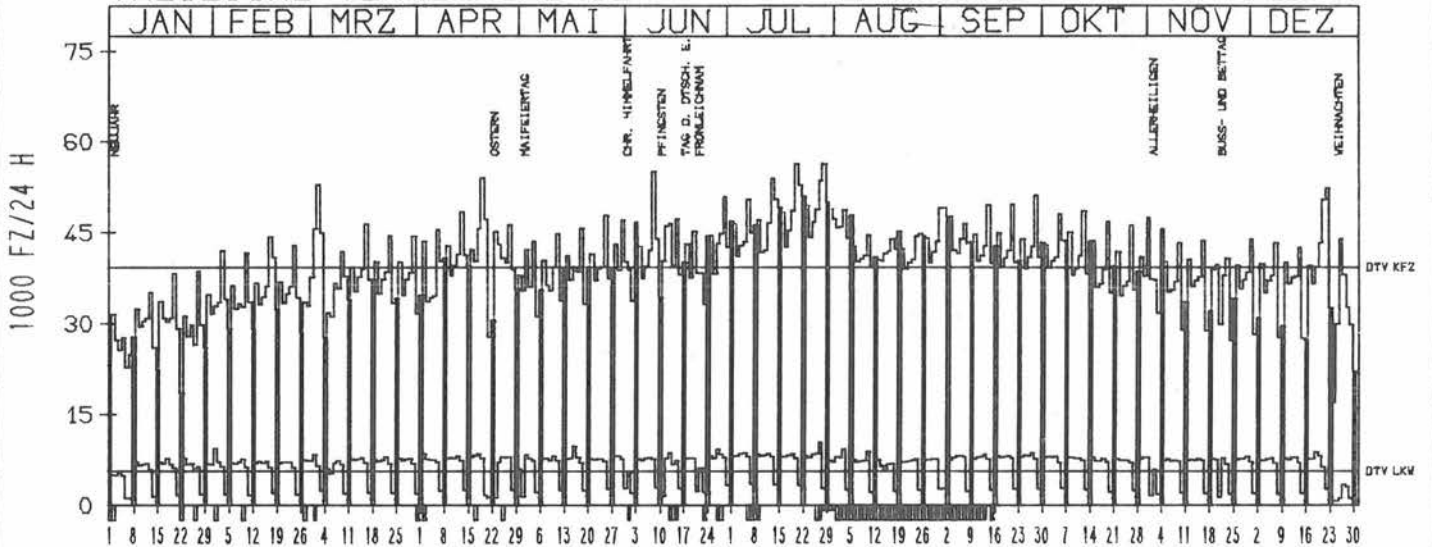
ZST: STUTTART-VAIHINGEN 1
 NR.: 7220 8 073 (1073)

LAND: BADEN-WUERTEMBERG
 STRASSE: A 8
 KM: 207.1
 NETZKNOTEN: 7220 047
 7220 028

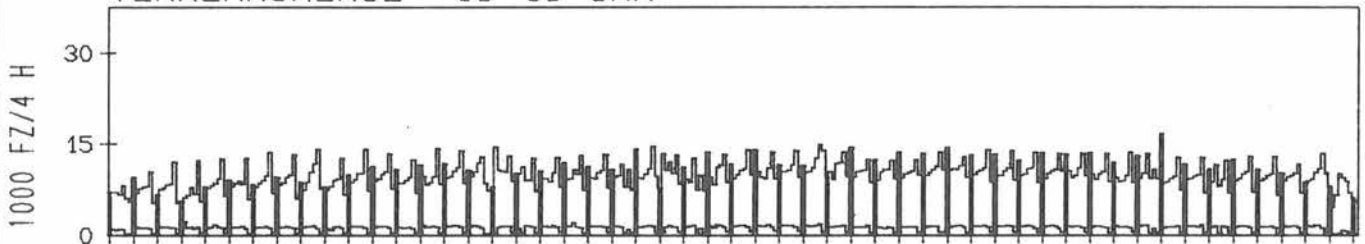
RICHTUNG OST

DTV KFZ 39184
 DTV LKW 5621 = 14.34 %
 MAX WERKTAG 54960 FR 8. 6.
 MAX FER-WKTAG 56234 SA 28. 7.
 MAX SO+FEITAG 50814 SO 22. 7.

TAEGLICHE VERKEHRSMENGE



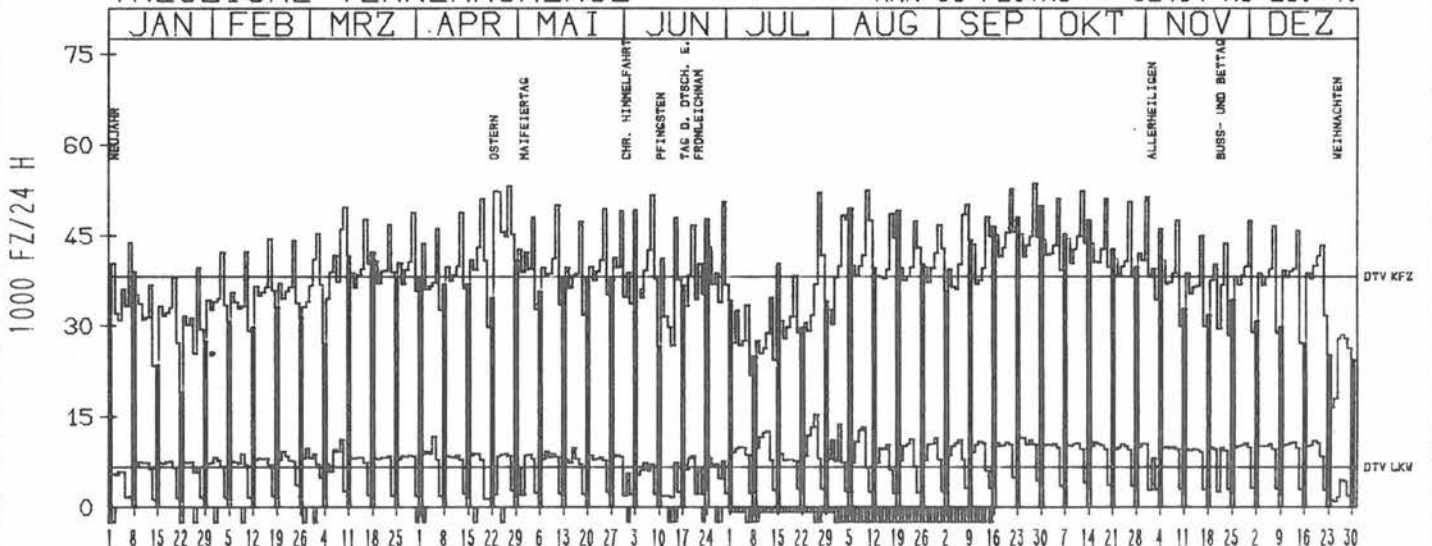
VERKEHRSMENGE 15-19 UHR




RICHTUNG WEST

DTV KFZ 38263
 DTV LKW 6726 = 17.58 %
 MAX WERKTAG 53665 FR 28. 9.
 MAX FER-WKTAG 53282 FR 27. 4.
 MAX SO+FEITAG 52404 MO 23. 4.

TAEGLICHE VERKEHRSMENGE



VERKEHRSMENGE 15-19 UHR



JAHRESGANGLINIEN

1984

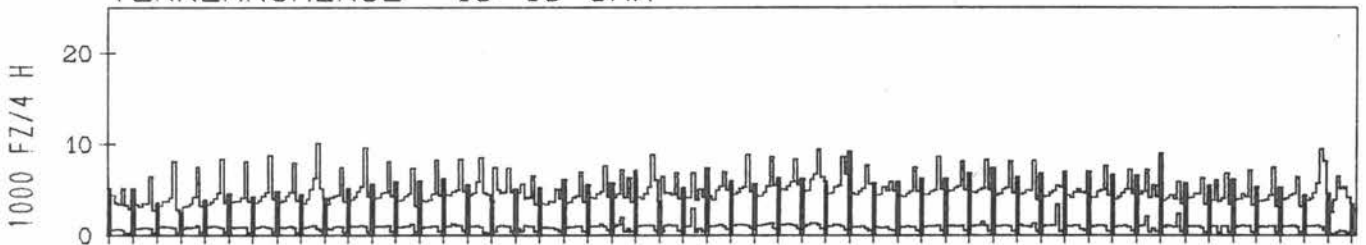
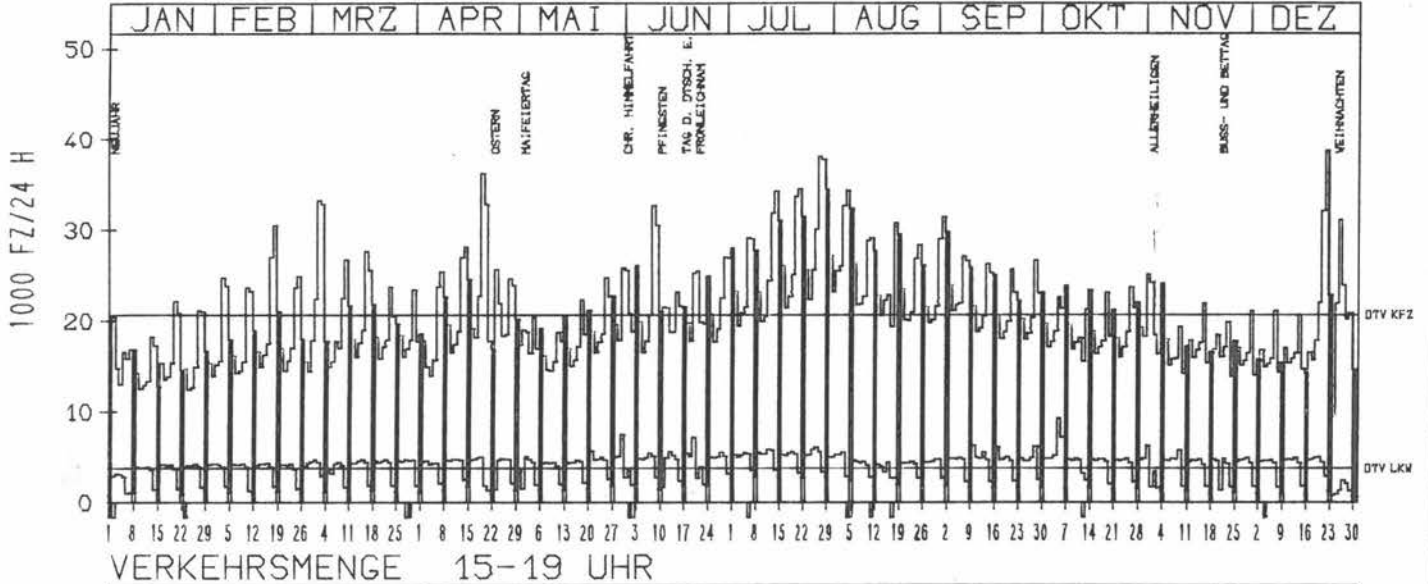
ZST: MUEHLHAUSEN
 NR.: 7423 8 066 (1066)

LAND: BADEN-WUERTTEMBERG
 STRASSE: A 8
 KM: 156.6
 NETZKNOTEN: 7423 026
 7323 010

RICHTUNG OST

TAEGLICHE VERKEHRSMENGE

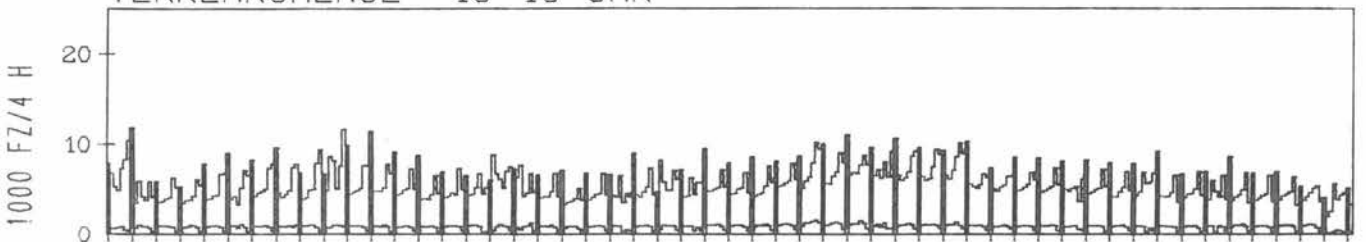
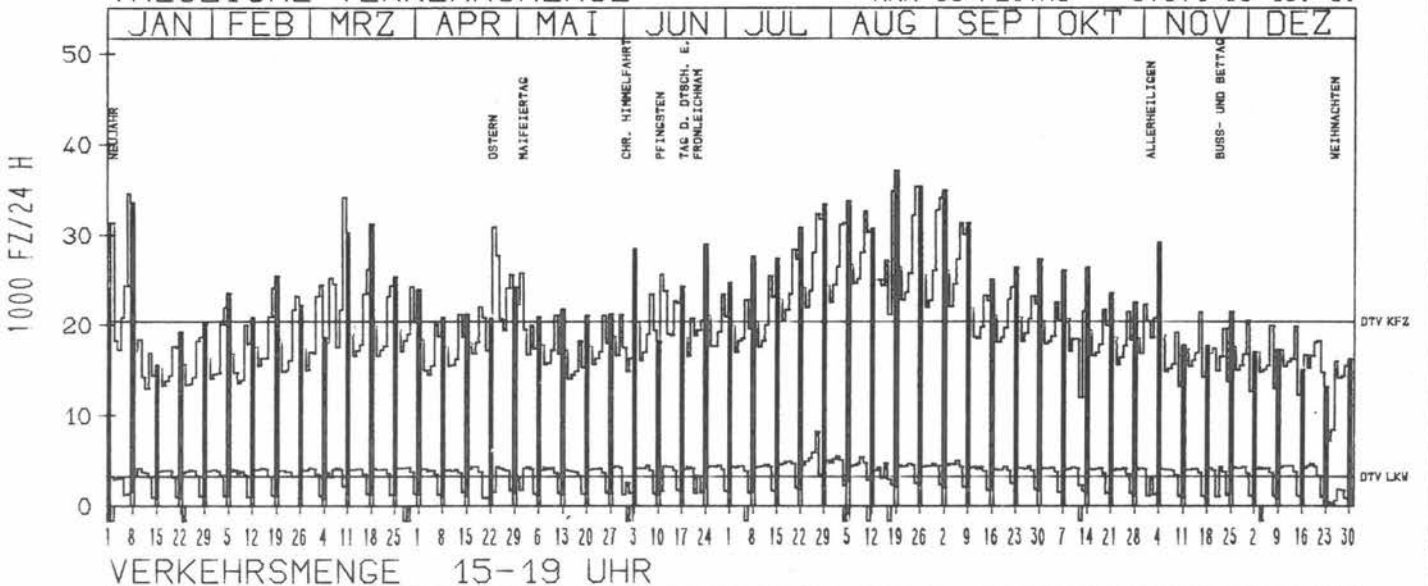
DTV KFZ 20647
 DTV LKW 3736 = 18.09 %
 MAX WERKTAG 38764 SA 22.12.
 MAX FER-WKTAG 38061 FR 27. 7.
 MAX SO+FEITAG 34435 SO 29. 7.



RICHTUNG WEST

TAEGLICHE VERKEHRSMENGE

DTV KFZ 20439
 DTV LKW 3250 = 15.90 %
 MAX WERKTAG 34166 SA 10. 3.
 MAX FER-WKTAG 35329 SA 25. 8.
 MAX SO+FEITAG 37071 SO 19. 8.



JAHRESGANGLINIEN 1984

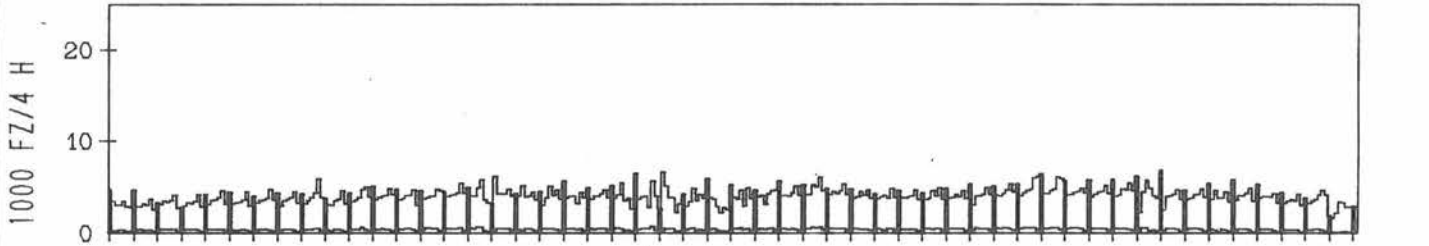
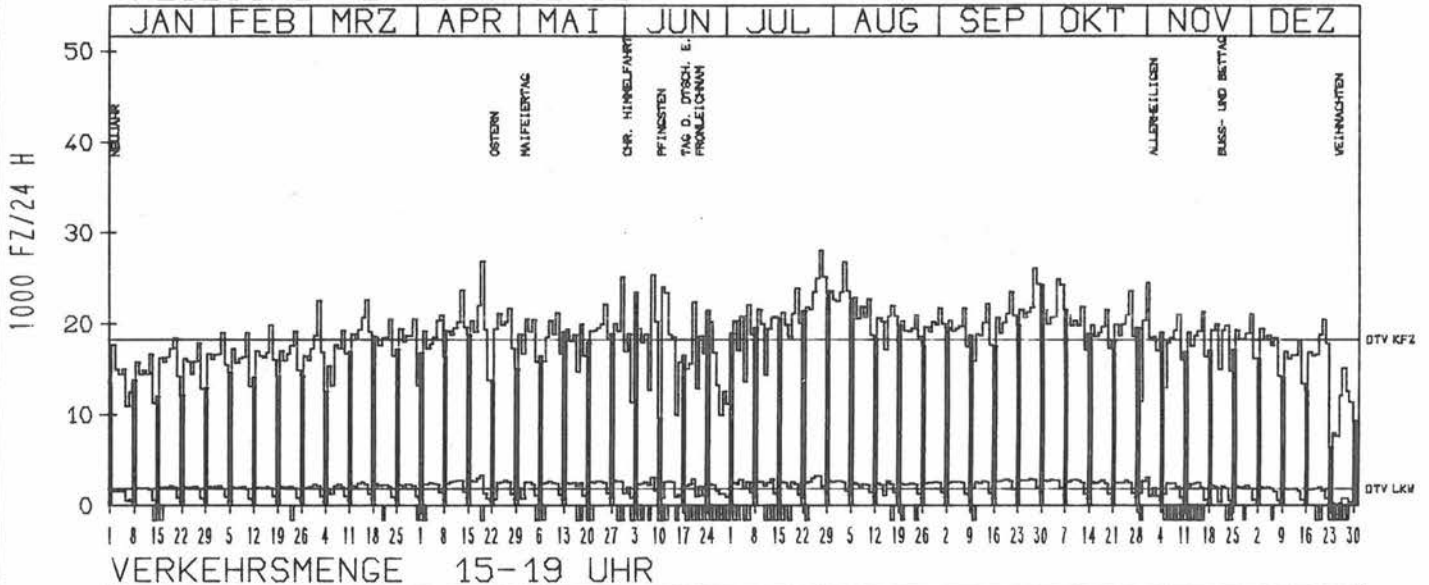
ZST: MUENCHEN-WEST
NR.: 7834 9 140

LAND: BAYERN
STRASSE: A 8
KM: 1.0
NETZKNOTEN: 7834 006
7834 001

RICHTUNG OST

DTV KFZ 18277
DTV LKW 1845 = 10.09 %
MAX WERKTAG 26088 FR 28. 9.
MAX FER-WKTAG 28016 FR 27. 7.
MAX SO+FEITAG 24240 SO 30. 9.

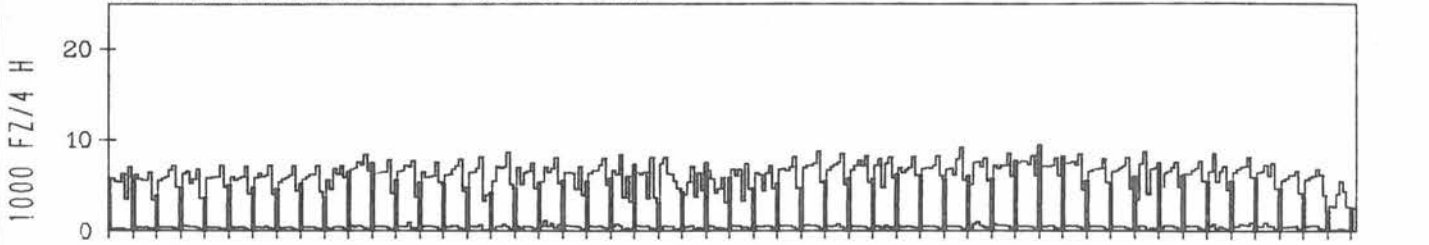
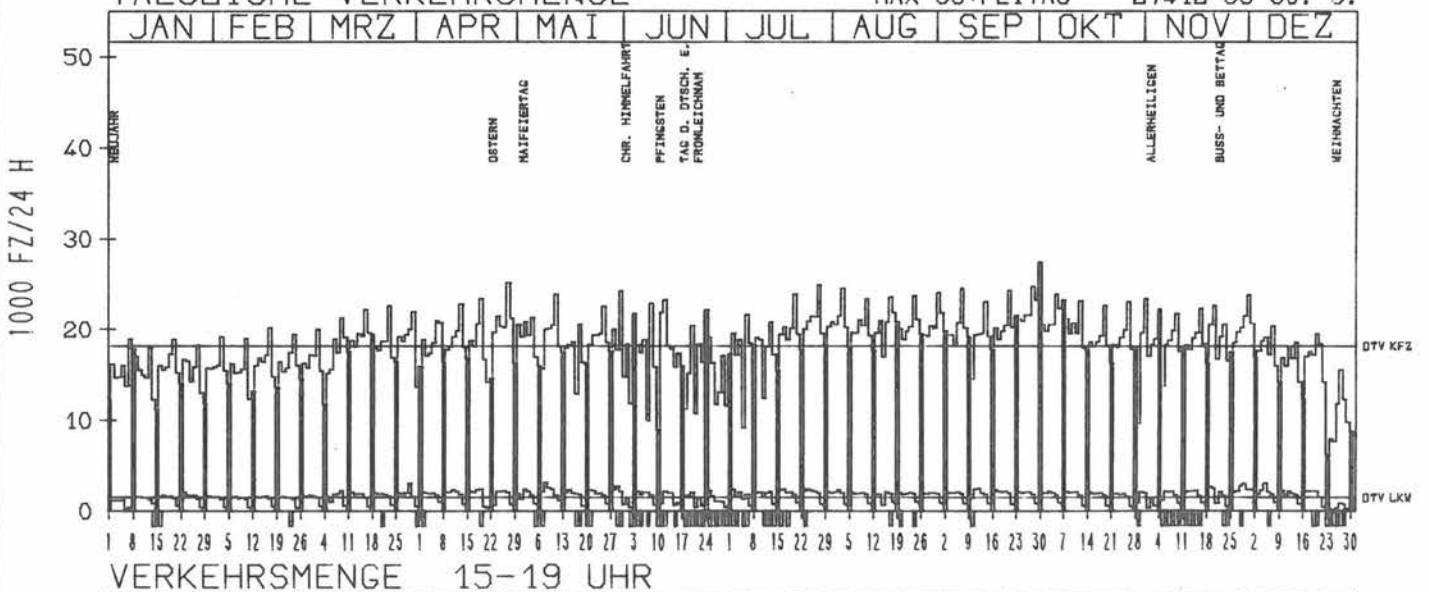
TAEGLICHE VERKEHRSMENGE



RICHTUNG WEST

DTV KFZ 18199
DTV LKW 1527 = 8.39 %
MAX WERKTAG 24752 FR 28. 9.
MAX FER-WKTAG 25164 FR 27. 4.
MAX SO+FEITAG 27412 SO 30. 9.

TAEGLICHE VERKEHRSMENGE



JAHRESGANGLINIEN 1984

ZST: HÖLZKIRCHEN

LAND: BAYERN

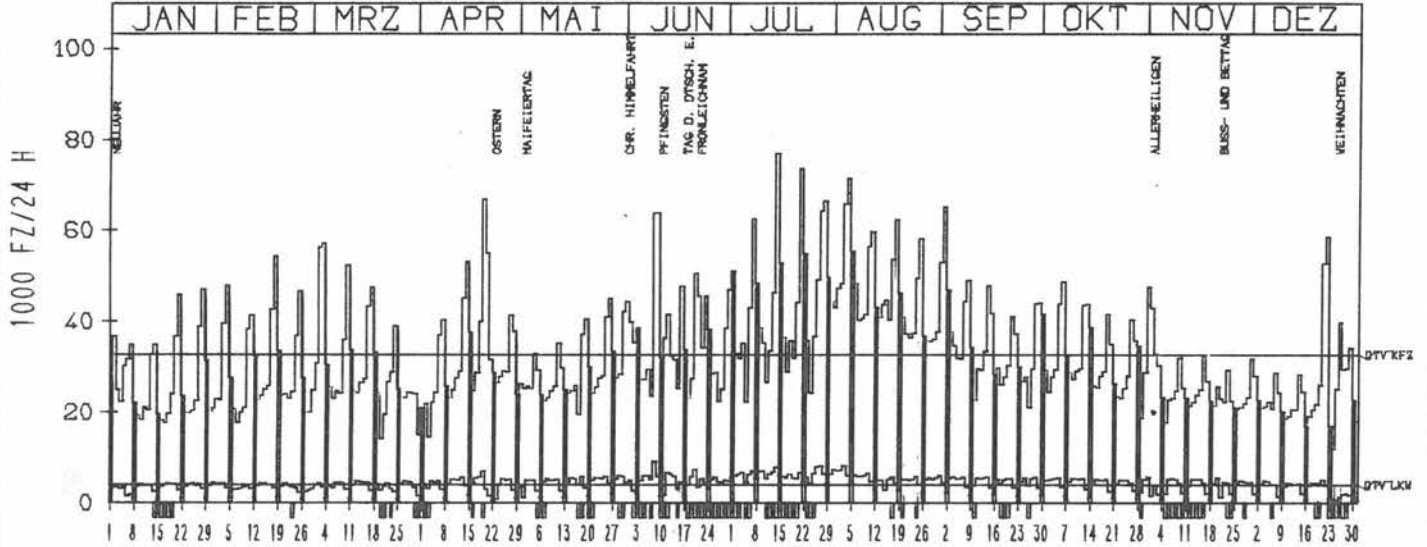
NR.: 8036 9 171

STRASSE: A 8
KM: 20.4
NETZKNOTEN: 8036 007
8136 002

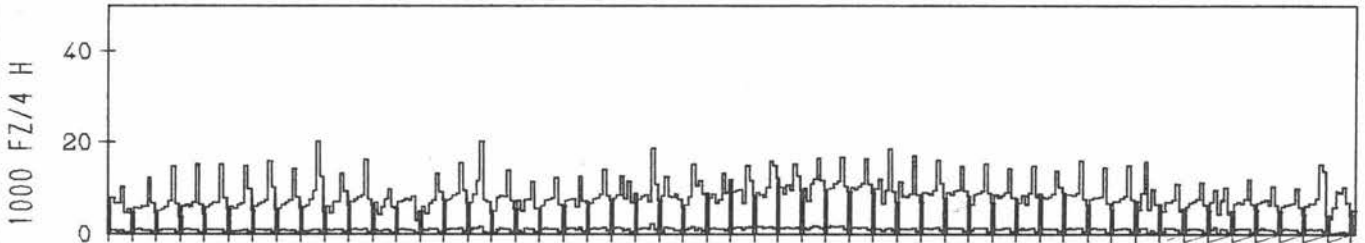
RICHTUNG OST

DTV KFZ	32655
DTV LKW	4099 = 12.55 %
MAX WERKTAG	63880 SA 9. 6.
MAX FER-WKTAG	73664 SA 21. 7.
MAX SO+FEITAG	55248 SO 5. 8.

TÄGLICHE VERKEHRSMENGE



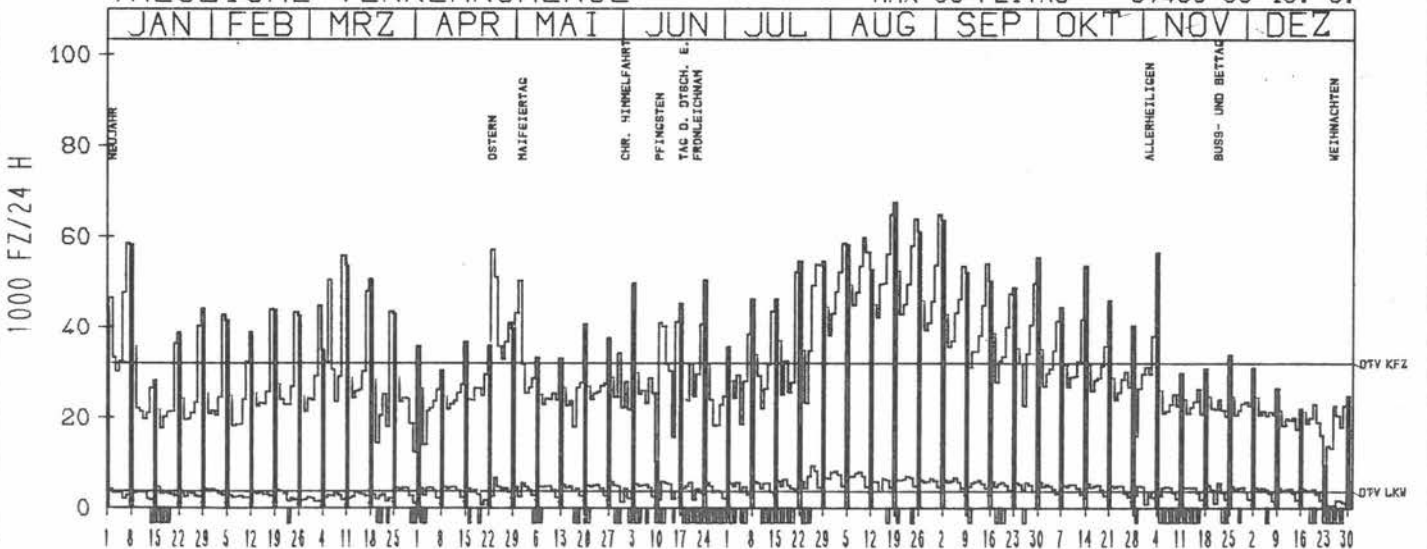
VERKEHRSMENGE 15-19 UHR



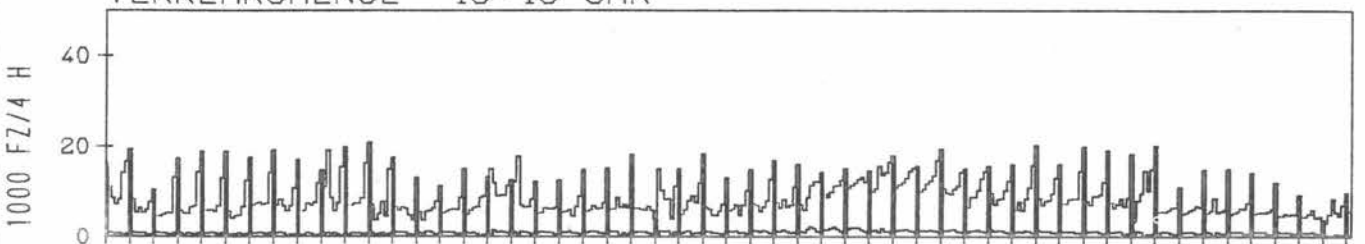
RICHTUNG WEST

DTV KFZ	32105
DTV LKW	3781 = 11.78 %
MAX WERKTAG	55836 SA 10. 3.
MAX FER-WKTAG	64928 SA 18. 8.
MAX SO+FEITAG	67460 SO 19. 8.

TÄGLICHE VERKEHRSMENGE



VERKEHRSMENGE 15-19 UHR



JAHRESGANGLINIEN 1984

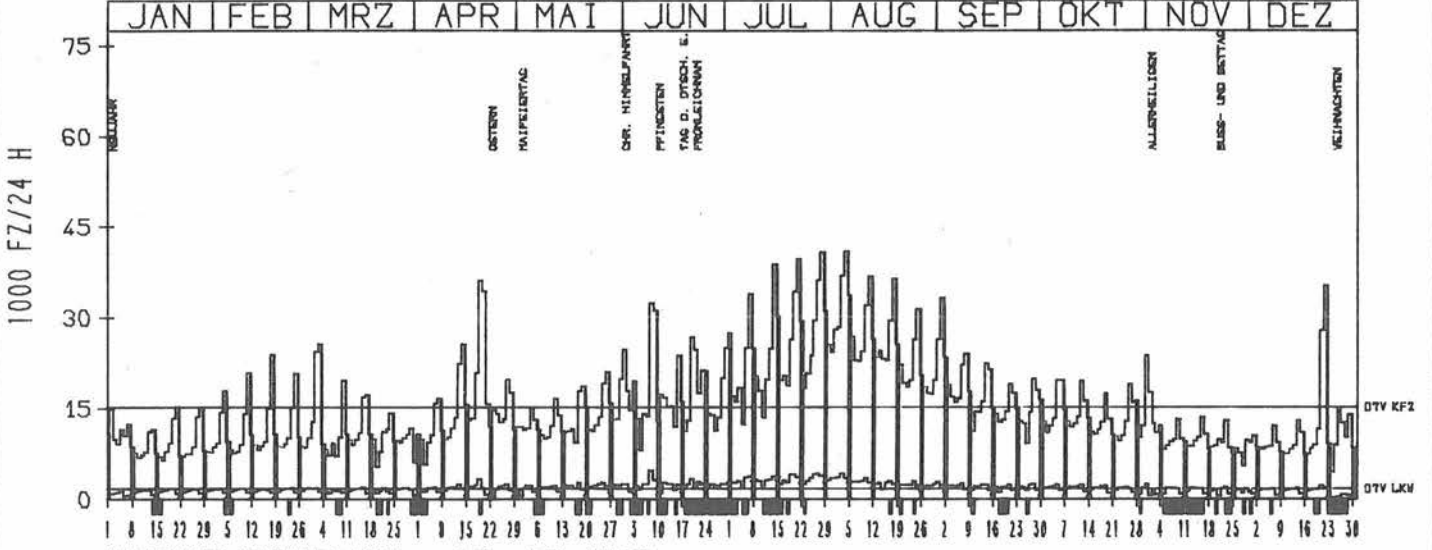
ZST: SCHWEINBACH
 NR.: 8141 9 200

LAND: BAYERN
 STRASSE: A 8
 KM: 97.0
 NETZKNOTEN: 8141 021
 8141 018


RICHTUNG OST

DTV KFZ 15209
 DTV LKW 1781 = 11.71 %
 MAX WERKTAG 35200 SA 22. 12.
 MAX FER-WKTAG 40920 SA 4. 8.
 MAX SO+FEITAG 34332 FR 20. 4.

TAEGLICHE VERKEHRSMENGE



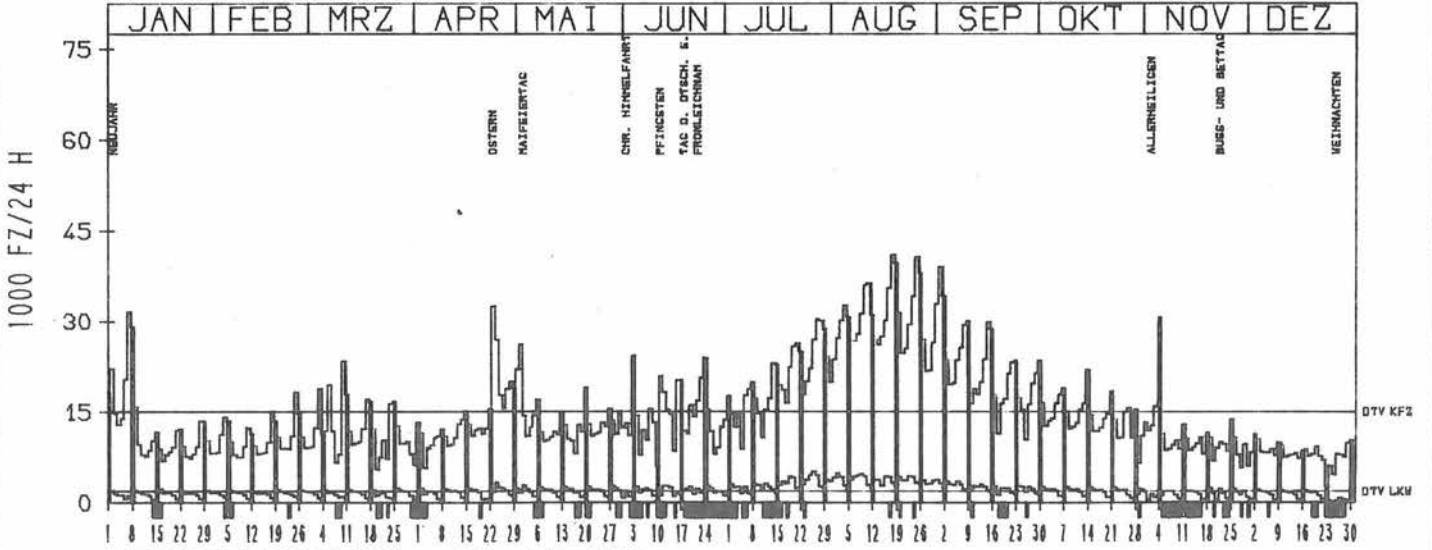
VERKEHRSMENGE 15-19 UHR



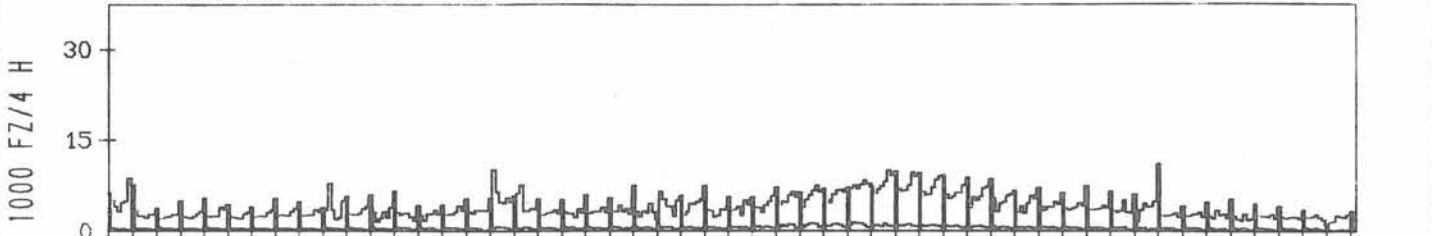
RICHTUNG WEST

DTV KFZ 15173
 DTV LKW 1922 = 12.67 %
 MAX WERKTAG 23376 SA 10. 3.
 MAX FER-WKTAG 40960 SA 18. 8.
 MAX SO+FEITAG 39608 SO 19. 8.

TAEGLICHE VERKEHRSMENGE



VERKEHRSMENGE 15-19 UHR



JAHRESGANGLINIEN 1984

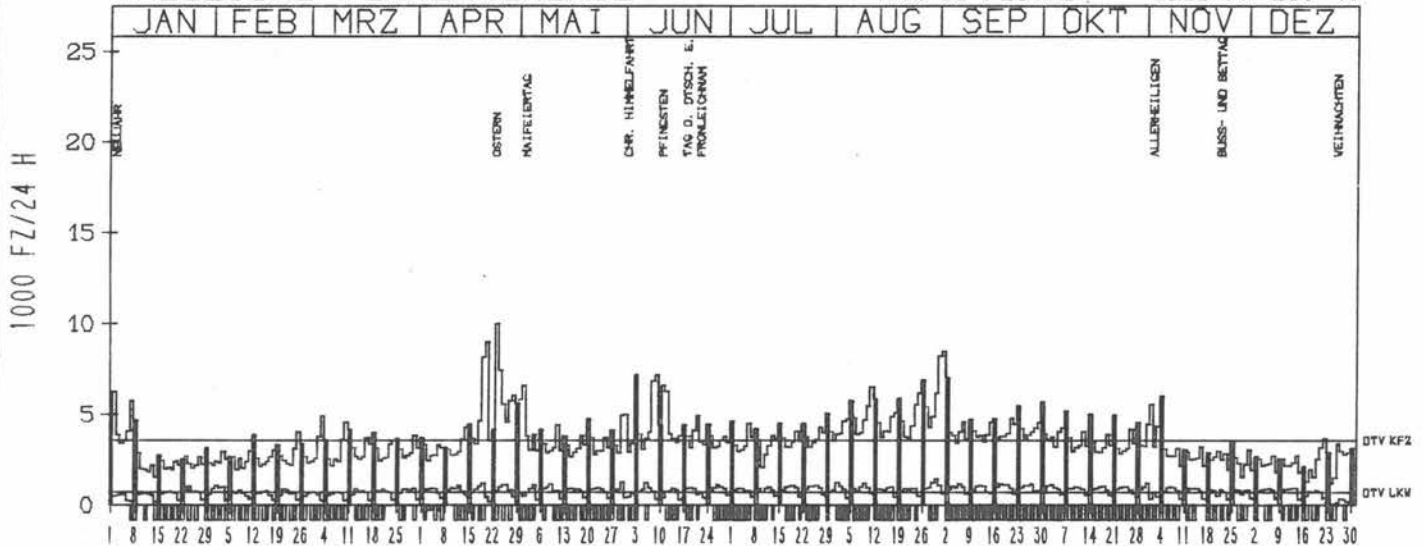
ZST: AS HÖF / NAILA
 NR.: 5636 9 903 (9003)

LAND: BAYERN
 STRASSE: A 9
 KM: 254.8
 NETZKNOTEN: 5636 015
 5636 021

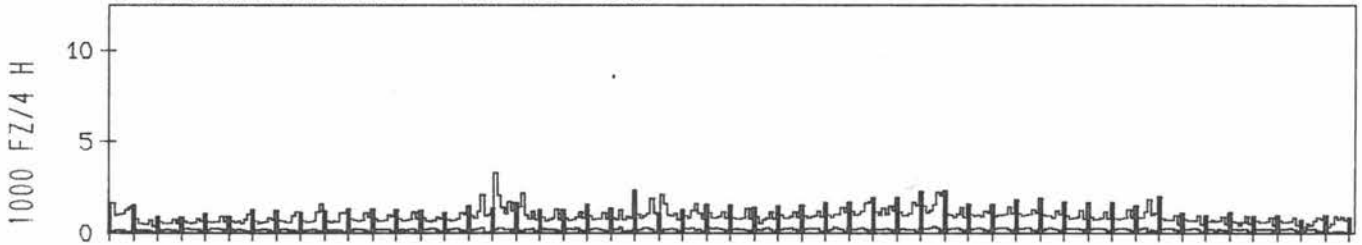
RICHTUNG NÖRD

DTV KFZ 3590
 DTV LKW 722 = 20.12 %
 MAX WERKTAG 7148 SA 9. 6.
 MAX FER-WKTAG 8468 SA 1. 9.
 MAX SO+FEITAG 9016 FR 20. 4.

TÄGLICHE VERKEHRSMENGE



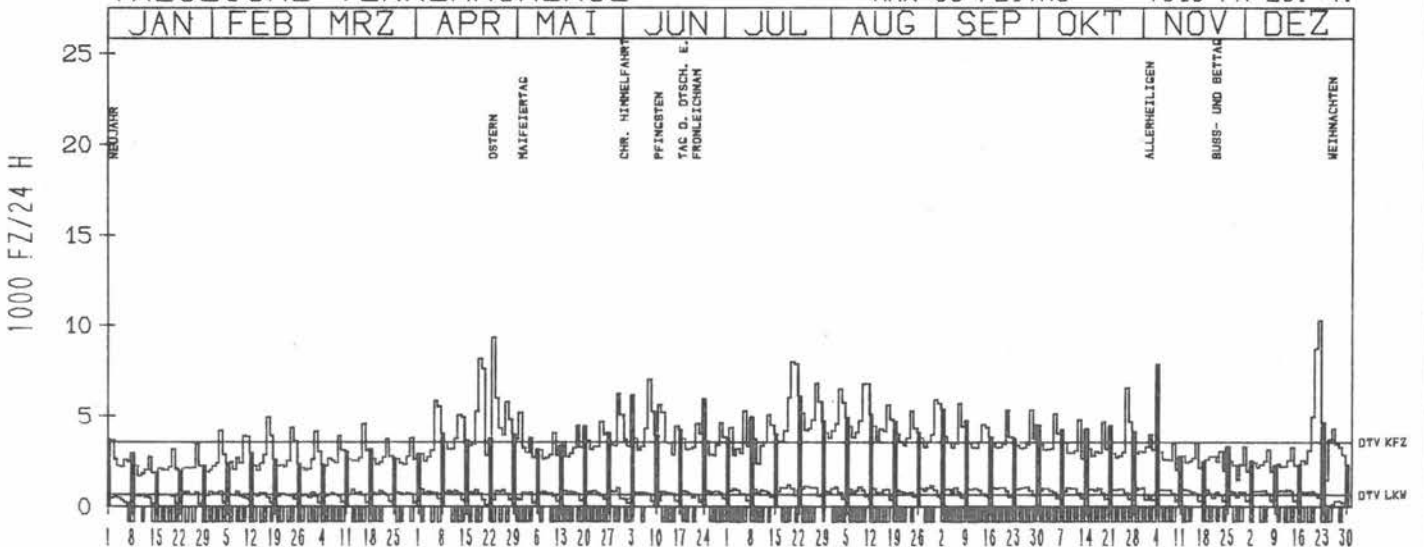
VERKEHRSMENGE 15-19 UHR




RICHTUNG SÜED

DTV KFZ 3583
 DTV LKW 680 = 18.97 %
 MAX WERKTAG 10264 SA 22.12.
 MAX FER-WKTAG 7992 FR 20. 7.
 MAX SO+FEITAG 7616 FR 20. 4.

TÄGLICHE VERKEHRSMENGE



VERKEHRSMENGE 15-19 UHR



JAHRESGANGLINIEN

1984

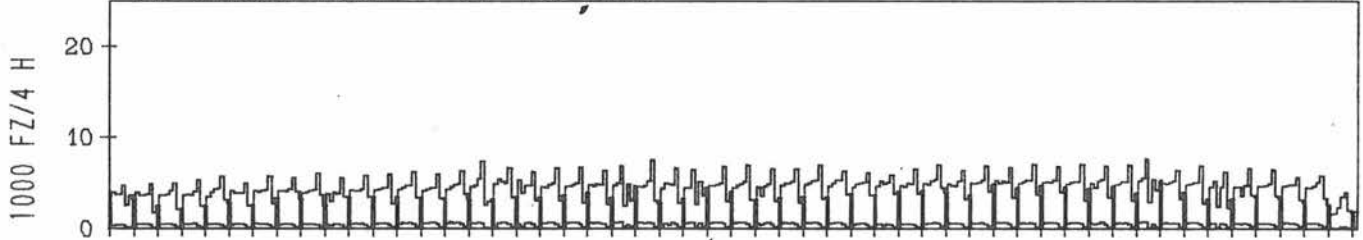
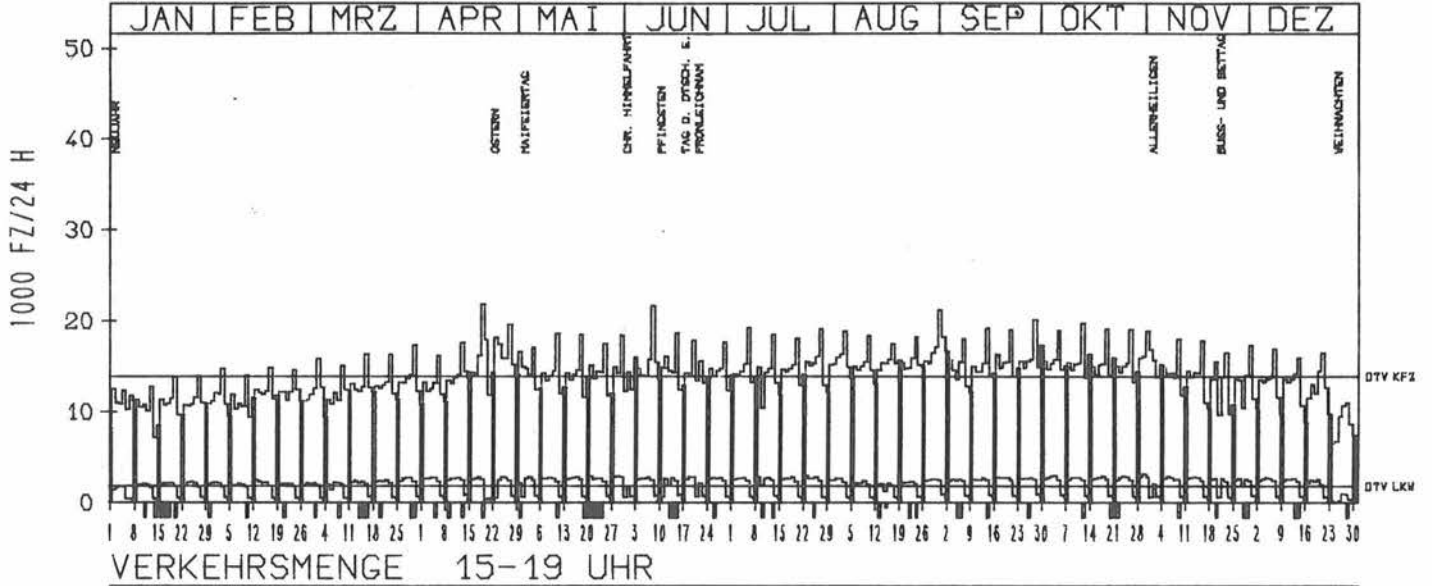
ZST: AK NUERNBERG (NÖRD)
 NR.: 6533 9 042 (9053)

LAND: BAYERN
 STRASSE: A 9
 KM: 371.8
 NETZKNOTEN: 6433 028
 6533 014

RICHTUNG NÖRD

DTV KFZ 13932
 DTV LKW 1834 = 13.16 %
 MAX WERKTAG 21692 FR 8. 6.
 MAX FER-WKTAG 21240 FR 31. 8.
 MAX SO+FEITAG 18128 MO 23. 4.

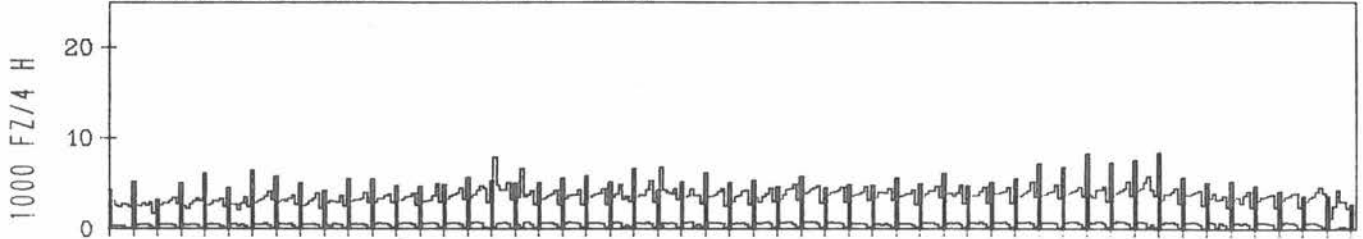
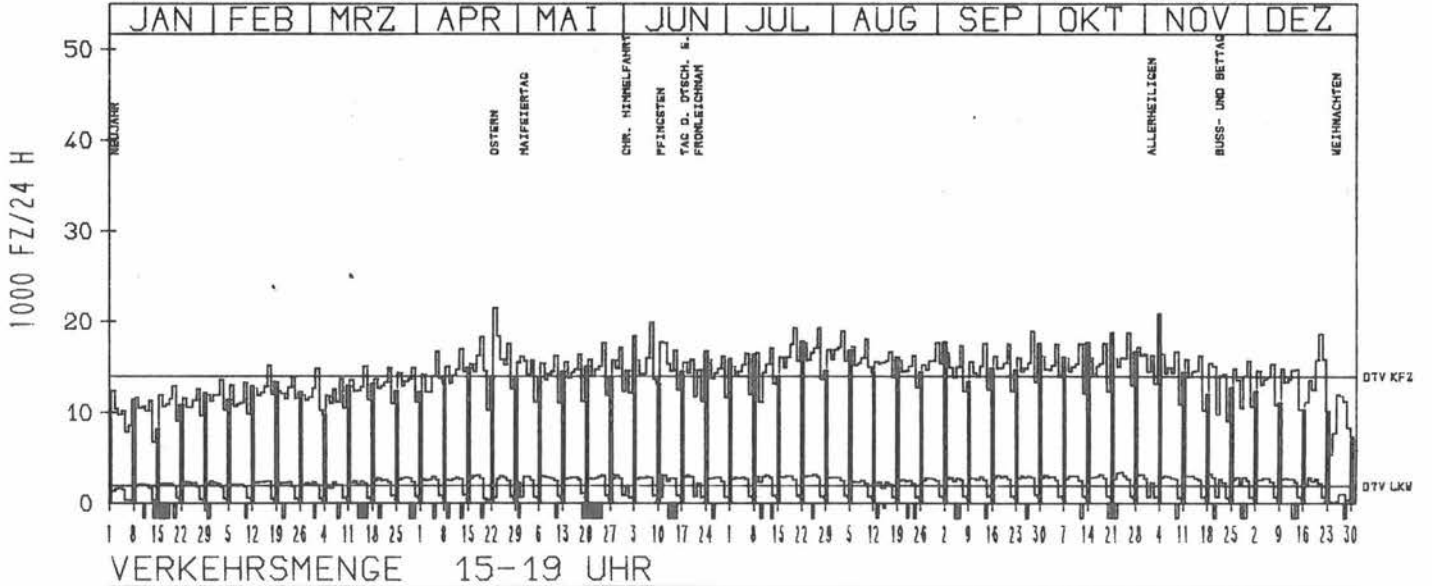
TÄGLICHE VERKEHRSMENGE



RICHTUNG SÜED

DTV KFZ 14055
 DTV LKW 1957 = 13.93 %
 MAX WERKTAG 19944 FR 8. 6.
 MAX FER-WKTAG 19368 FR 27. 7.
 MAX SO+FEITAG 21496 MO 23. 4.

TÄGLICHE VERKEHRSMENGE



JAHRESGANGLINIEN 1984

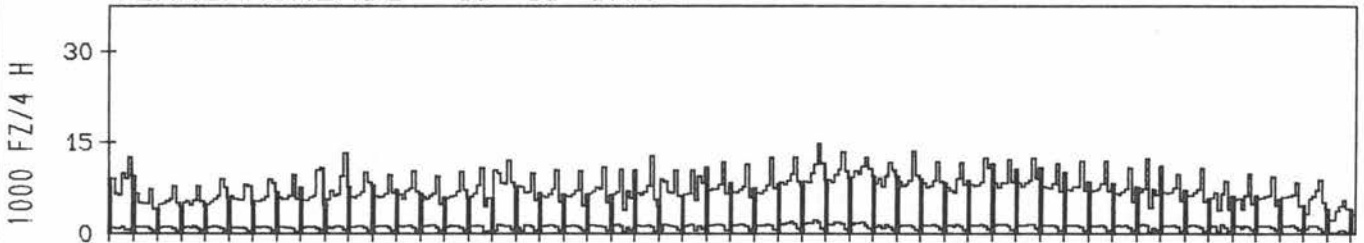
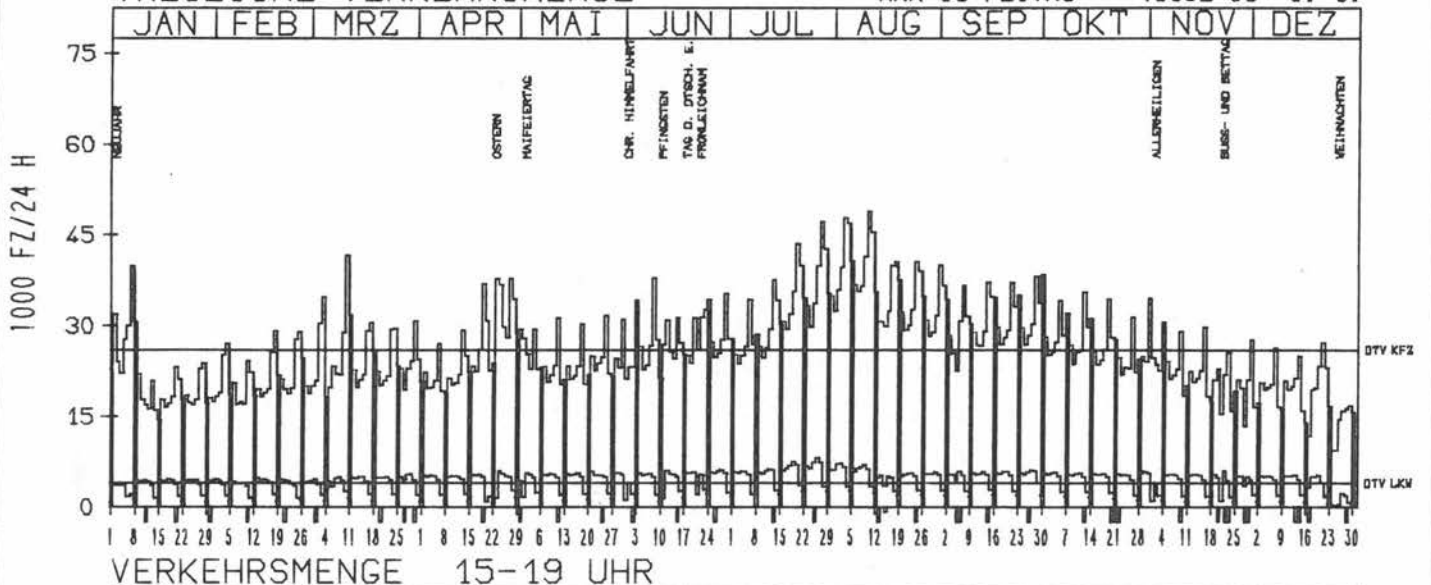
ZST: FISCHBACH
 NR.: 6533 9 060

LAND: BAYERN
 STRASSE: A 9
 KM: 377.9
 NETZKNOTEN: 6533 014
 6533 018

RICHTUNG NÖRD

DTV KFZ 26011
 DTV LKW 4062 = 15.61 %
 MAX WERKTAG 41636 SA 10. 3.
 MAX FER-WKTAG 48828 FR 10. 8.
 MAX SO+FEITAG 40652 SO 5. 8.

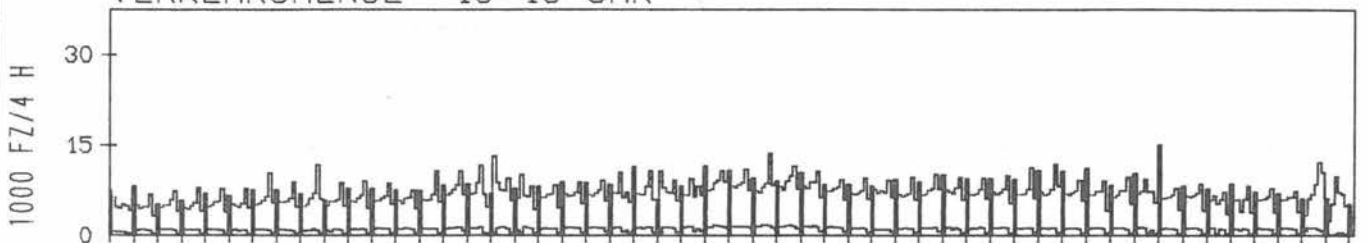
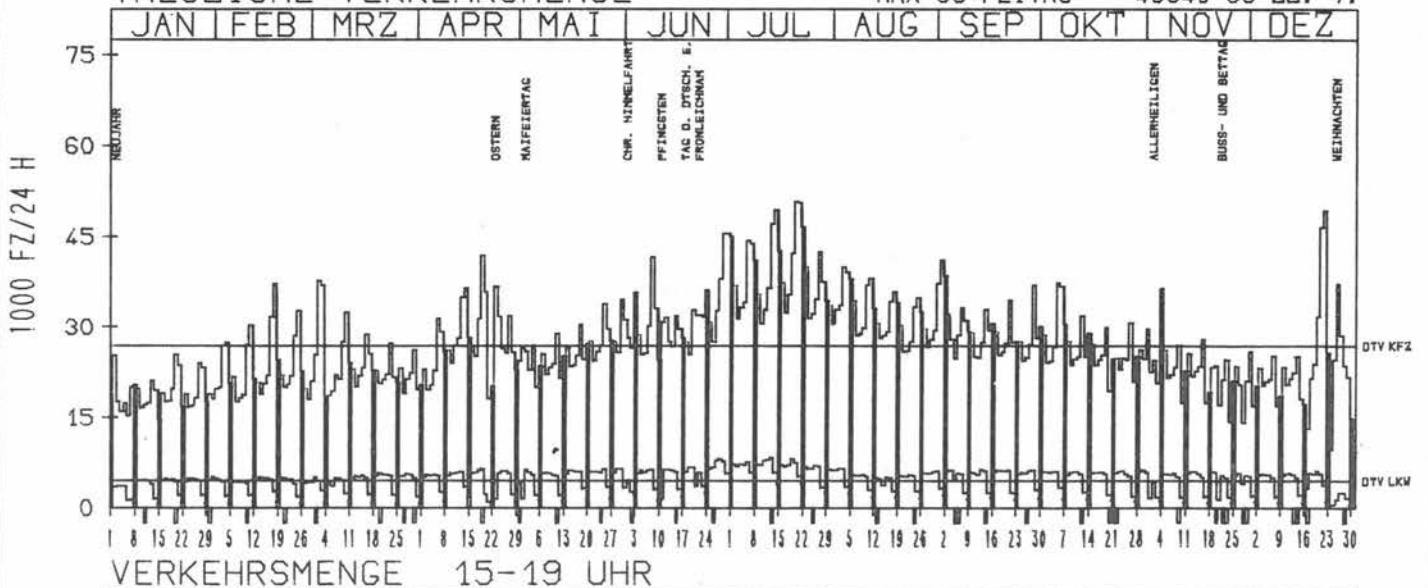
TAEGLICHE VERKEHRSMENGE



RICHTUNG SÜED

DTV KFZ 26946
 DTV LKW 4497 = 16.69 %
 MAX WERKTAG 49228 SA 22. 12.
 MAX FER-WKTAG 50716 FR 20. 7.
 MAX SO+FEITAG 46640 SO 22. 7.

TAEGLICHE VERKEHRSMENGE



JAHRESGANGLINIEN 1984

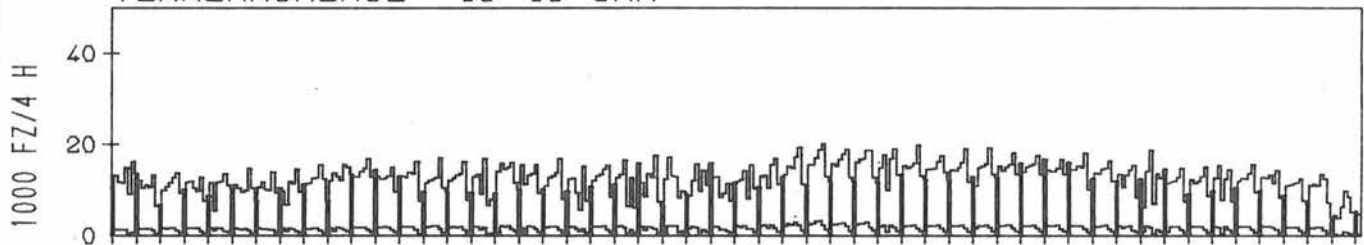
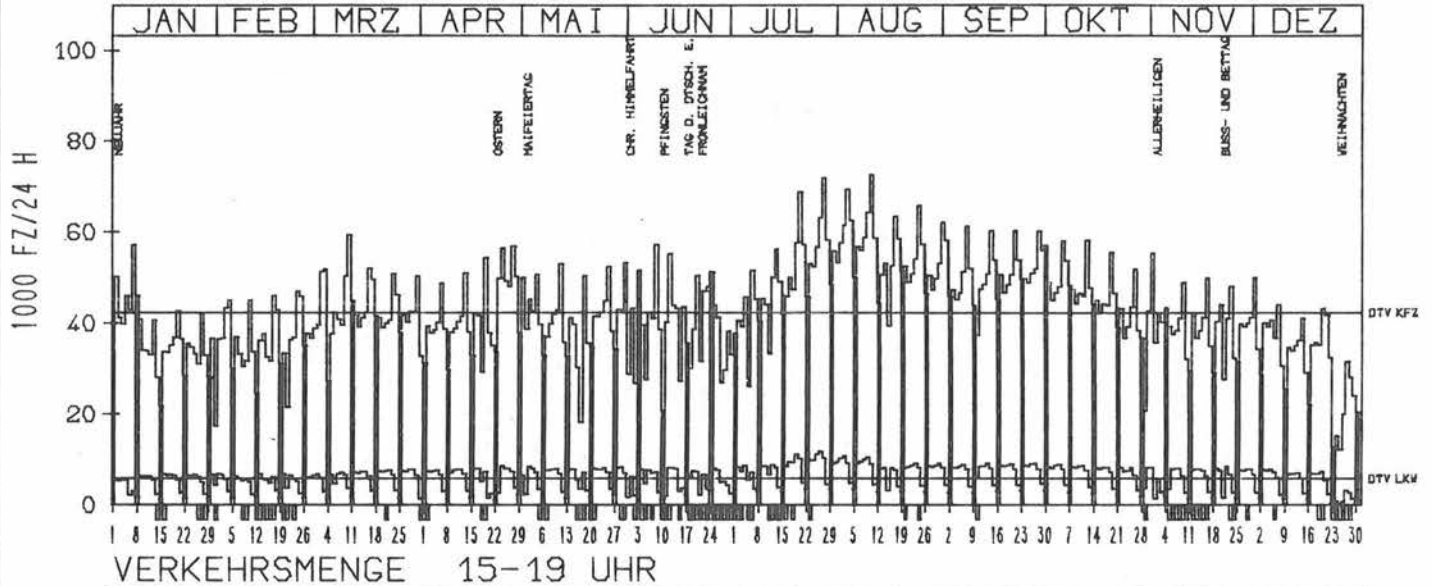
ZST: MUENCHEN NÖRDKREUZ
 NR.: 7735 9 115

LAND: BAYERN
 STRASSE: A 9
 KM: 522.5
 NETZKNOTEN: 7735 007
 7735 012

RICHTUNG NÖRD

DTV KFZ 42402
 DTV LKW 5821 = 13.73 %
 MAX WERKTAG 60284 FR 21. 9.
 MAX FER-WKTAG 72548 FR 10. 8.
 MAX SO+FEITAG 57024 SO 30. 9.

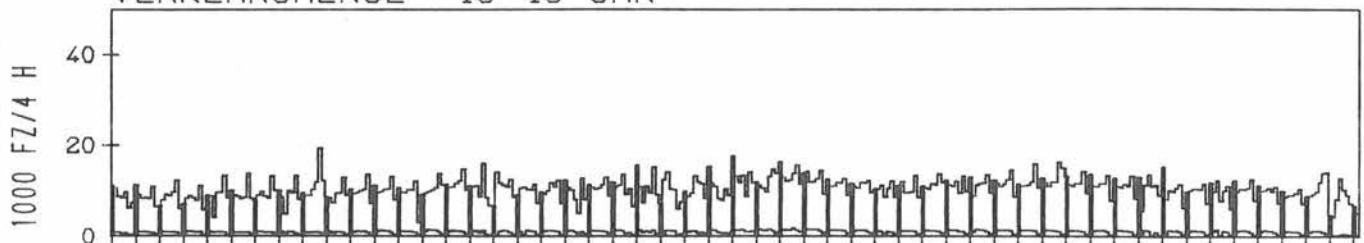
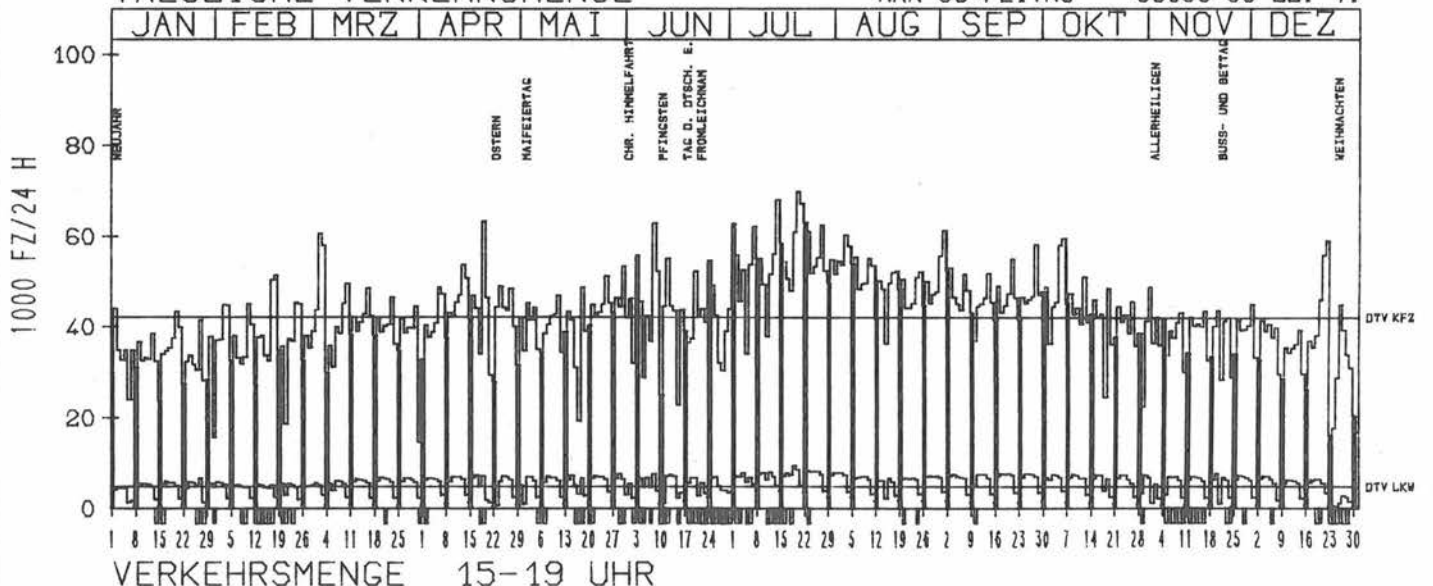
TÄGLICHE VERKEHRSMENGE



RICHTUNG SÜED

DTV KFZ 42217
 DTV LKW 4964 = 11.76 %
 MAX WERKTAG 63056 FR 8. 6.
 MAX FER-WKTAG 69864 FR 20. 7.
 MAX SO+FEITAG 63096 SO 22. 7.

TÄGLICHE VERKEHRSMENGE



JAHRESGANGLINIEN 1984

ZST: GRÖSSLAPPEN

LAND: BAYERN

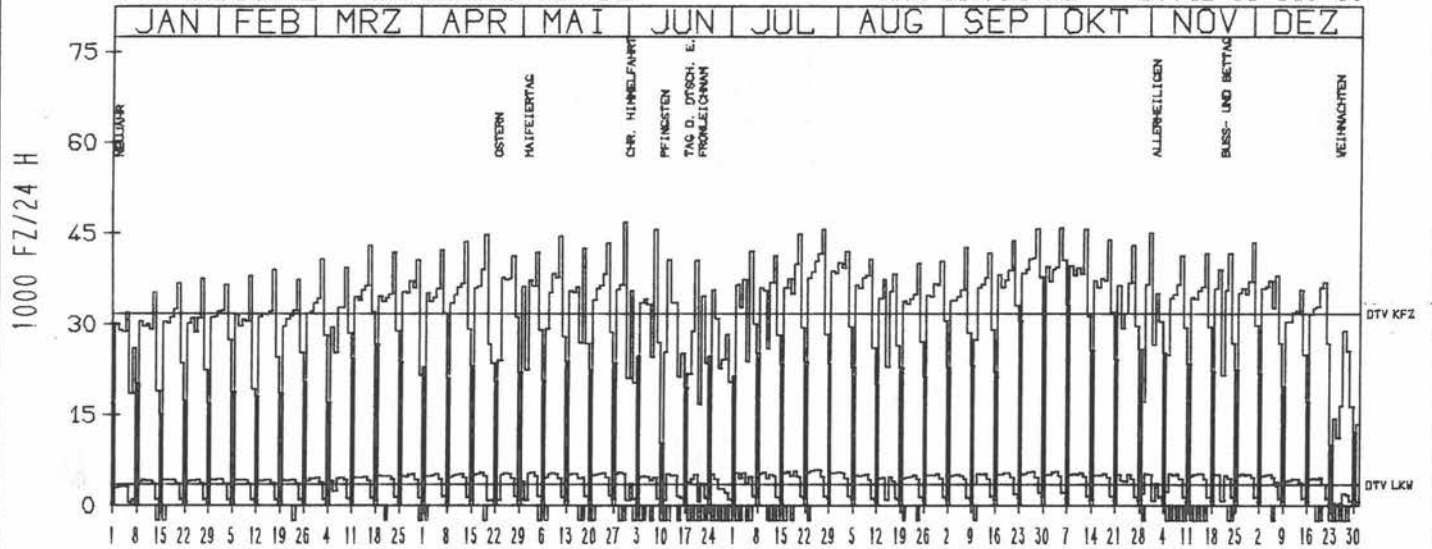
NR.: 7735 9 120

STRASSE: A 9
 KM: 525.4
 NETZKNOTEN: 7735 012
 7835 001

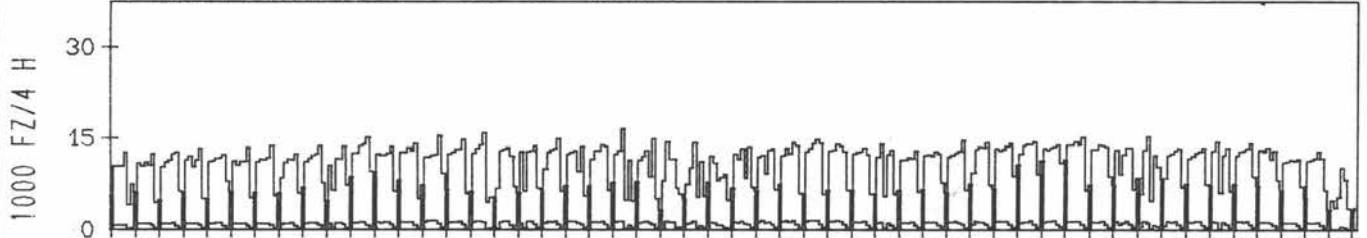
RICHTUNG NÖRD

DTV KFZ 31794
 DTV LKW 3463 = 10.89 %
 MAX WERKTAG 45864 FR 5.10.
 MAX FER-WKTAG 45652 FR 27. 7.
 MAX SO+FEITAG 37712 SO 30. 9.

TÄGLICHE VERKEHRSMENGE



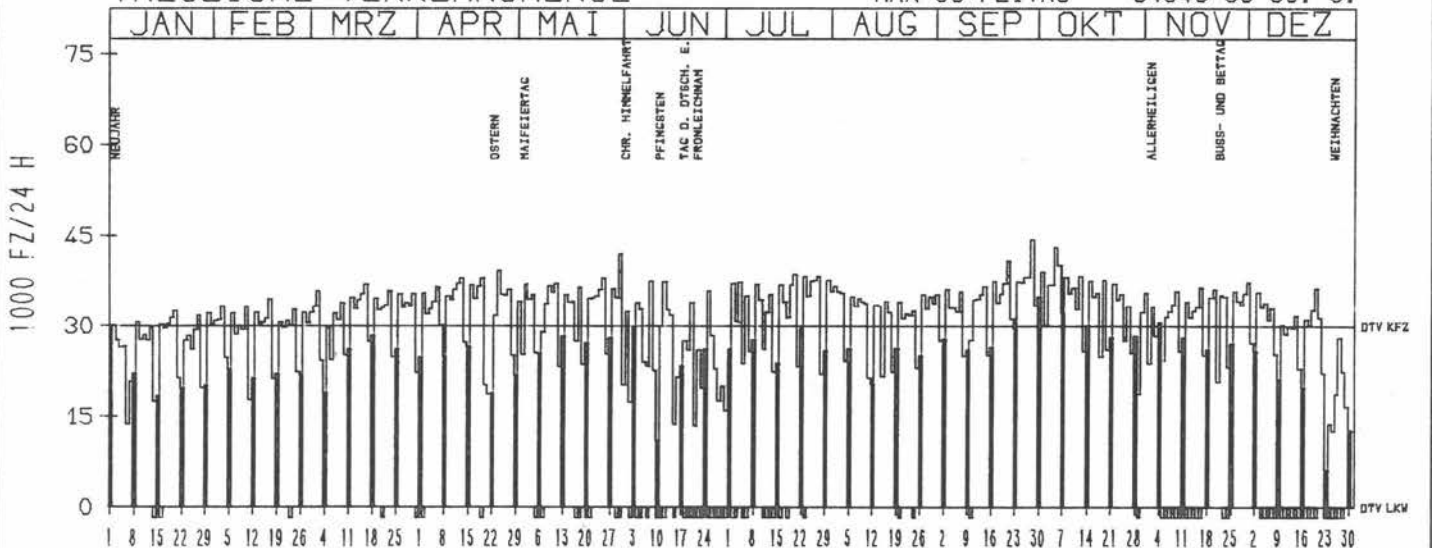
VERKEHRSMENGE 15-19 UHR



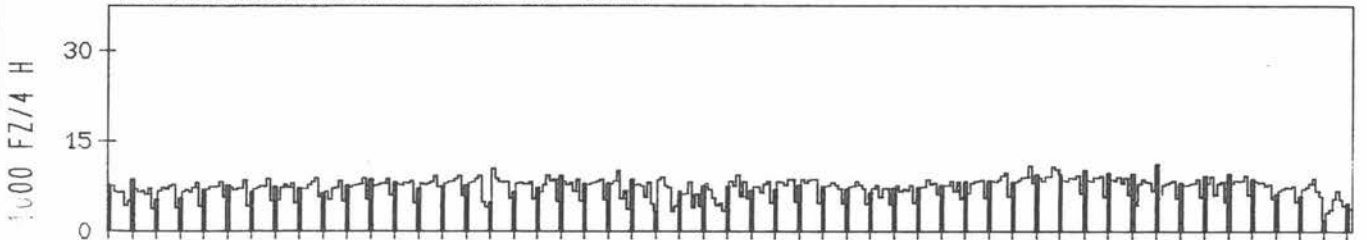
RICHTUNG SÜED

DTV KFZ 30086
 DTV LKW 0 = 0.00 %
 MAX WERKTAG 44436 FR 28. 9.
 MAX FER-WKTAG 39208 DI 24. 4.
 MAX SO+FEITAG 34948 SO 30. 9.

TÄGLICHE VERKEHRSMENGE



VERKEHRSMENGE 15-19 UHR



JAHRESGANGLINIEN 1984

ZST: NÖRDÖE 4

LAND:
STRASSE
KM:
NETZKNOTEN:

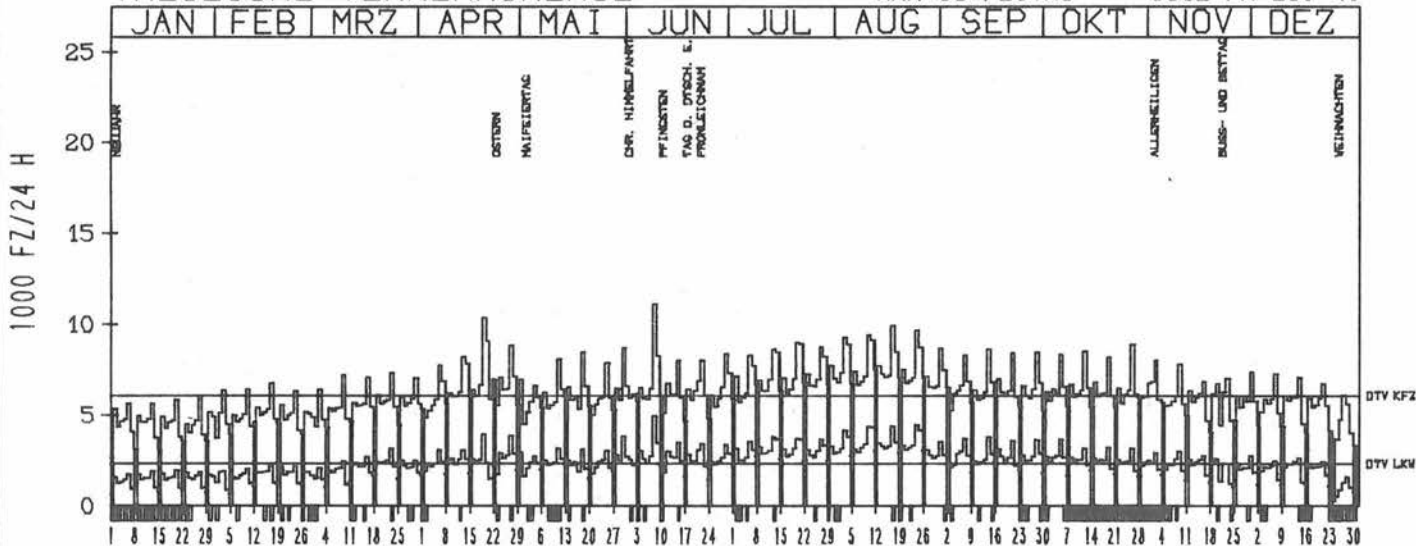
SCHLESWIG-HOLSTEIN
A 23
30.5

NR.: 2123 1 154

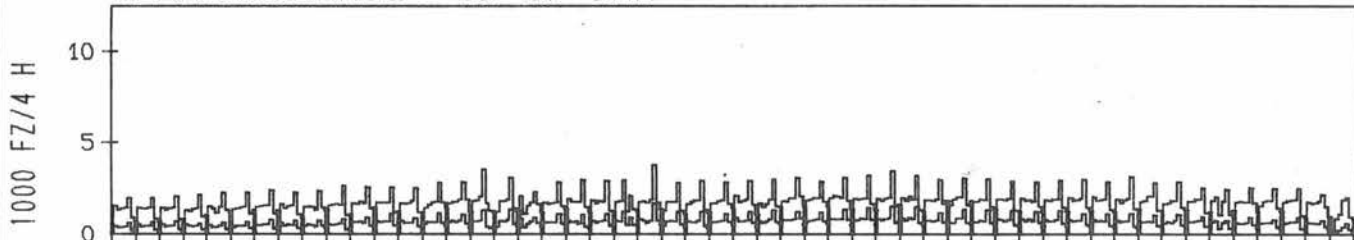
RICHTUNG NÖRD

DTV KFZ 6095
DTV LKW 2338 = 38.35 %
MAX WERKTAG 11102 FR 8. 6.
MAX FER-WKTAG 10382 DO 19. 4.
MAX SO+FEITAG 9082 FR 20. 4.

TÄGLICHE VERKEHRSMENGE



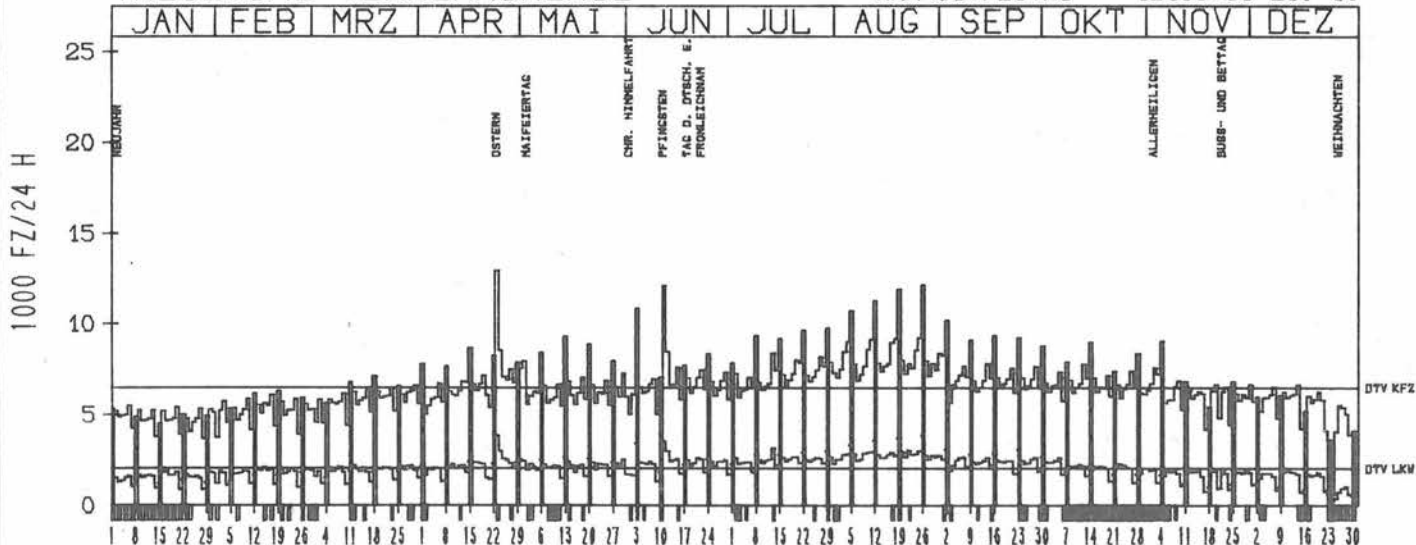
VERKEHRSMENGE 15-19 UHR



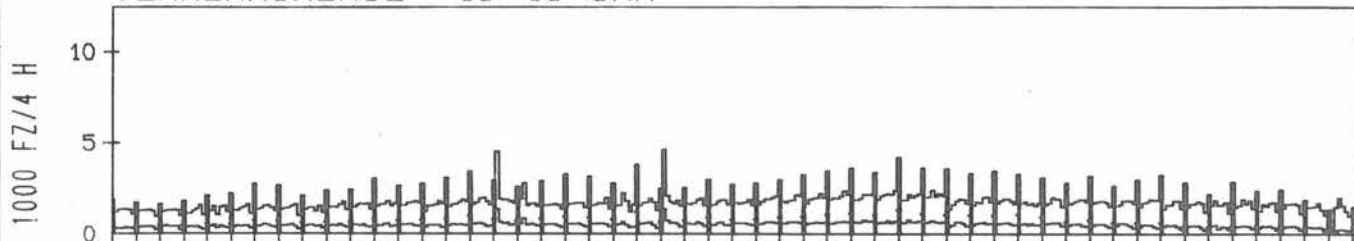
RICHTUNG SÜED

DTV KFZ 6493
DTV LKW 2057 = 31.69 %
MAX WERKTAG 8474 DI 12. 6.
MAX FER-WKTAG 9221 SA 25. 8.
MAX SO+FEITAG 12169 SO 26. 8.

TÄGLICHE VERKEHRSMENGE



VERKEHRSMENGE 15-19 UHR



JAHRESGANGLINIEN

1984

ZST: KRUPUNDER

LAND: STRASSE

SCHLESWIG-HOLSTEIN

NR.: 2325 1 119

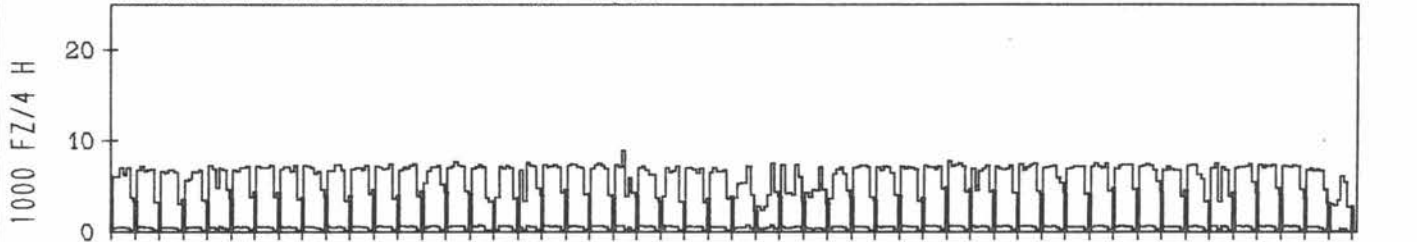
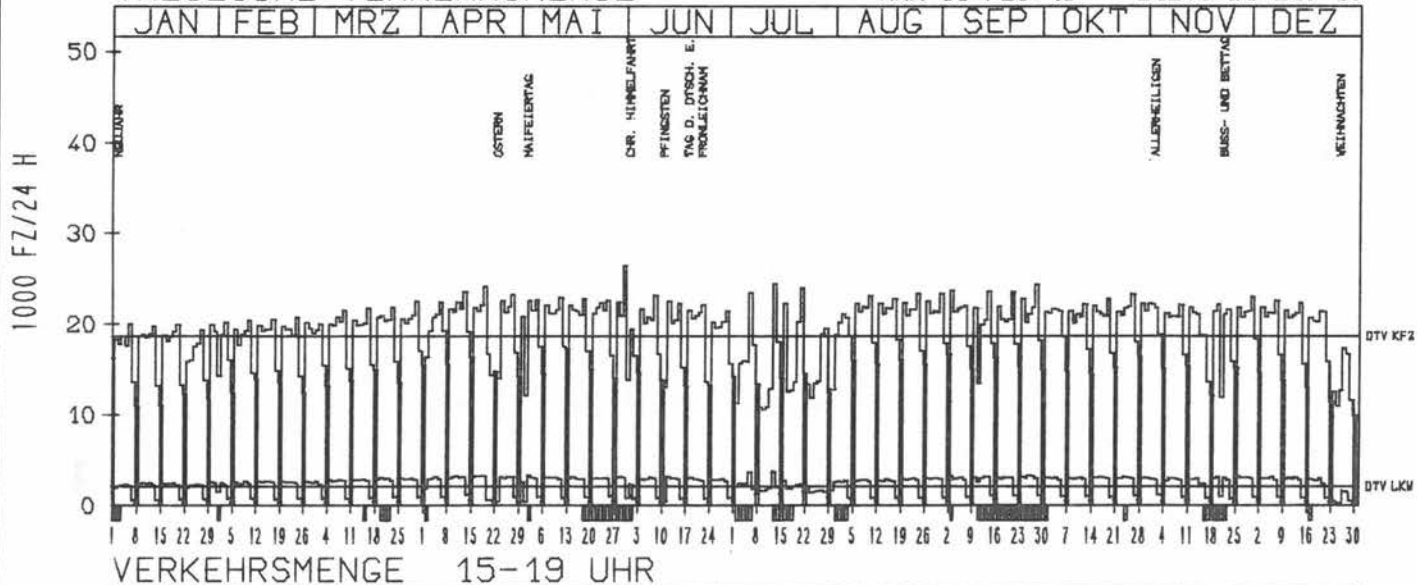
KM: NETZKNOTEN:

A 23
2.5

RICHTUNG NORD

DTV KFZ	18693
DTV LKW	2140 = 11.45%
MAX WERKTAG	23544 FR 13. 4.
MAX FER-WKTAG	24140 DO 19. 4.
MAX SO+FEITAG	21279 DO 21. 6.

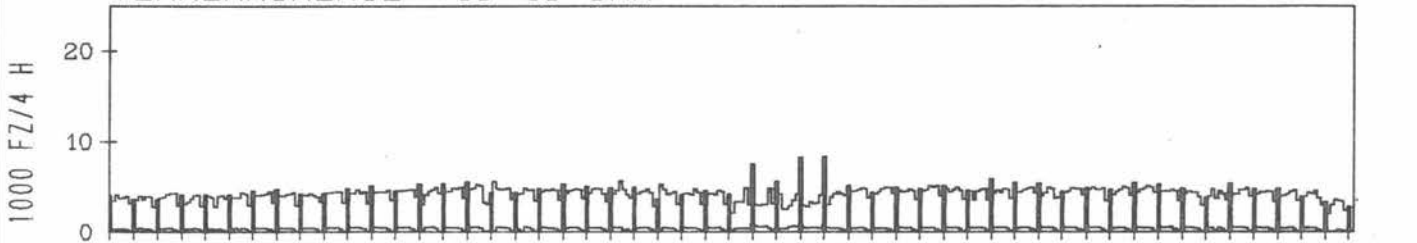
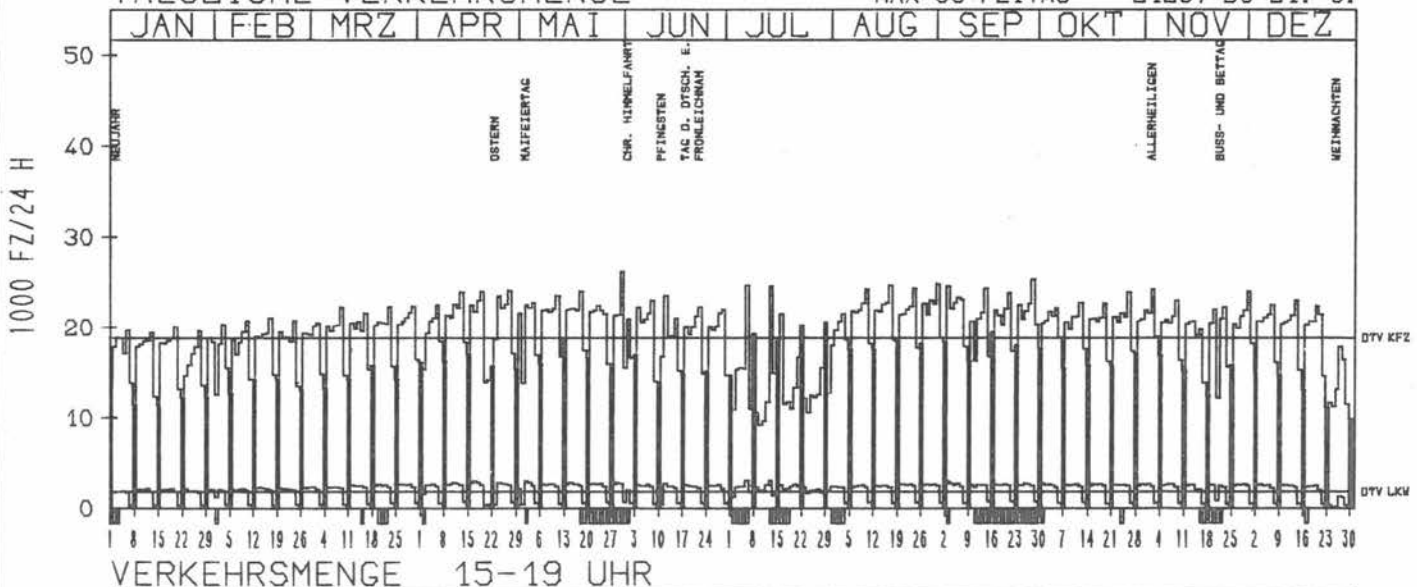
TAEGLICHE VERKEHRSMENGE



RICHTUNG SUED

DTV KFZ	18828
DTV LKW	1870 = 9.93%
MAX WERKTAG	24292 FR 2. 11.
MAX FER-WKTAG	24876 FR 31. 8.
MAX SO+FEITAG	21237 DO 21. 6.

TAEGLICHE VERKEHRSMENGE



JAHRESGANGLINIEN

1984

ZST: GUDOW

LAND:
STRASSE
KM:
NETZKNOTEN:

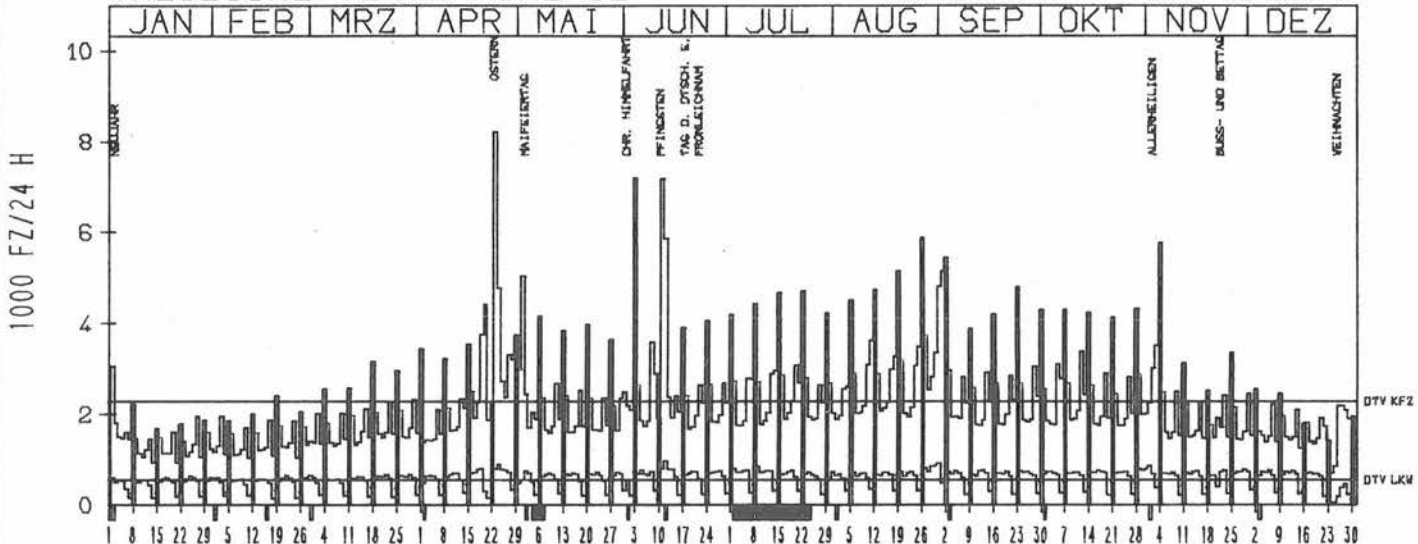
SCHLESWIG-HOLSTEIN
A 24
48.9

NR.: 2430 1 110

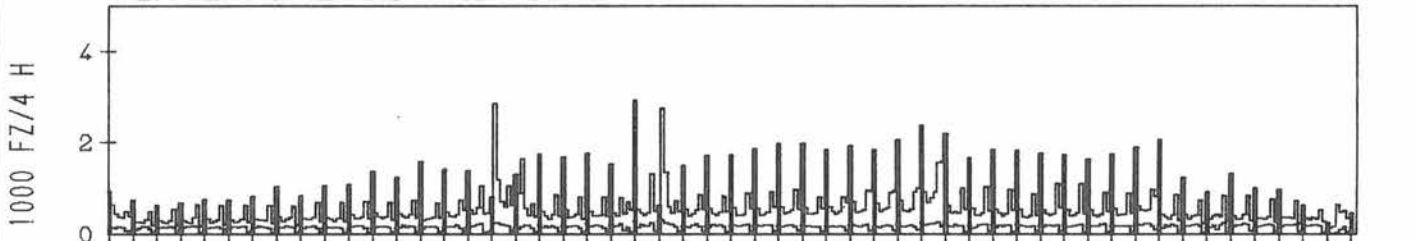
RICHTUNG OST

DTV KFZ	2280
DTV LKW	560 = 24.56 %
MAX WERKTAG	3589 FR 8. 6.
MAX FER-WKTAG	5142 SA 1. 9.
MAX SO+FEITAG	8204 MO 23. 4.

TAEGLICHE VERKEHRSMENGE



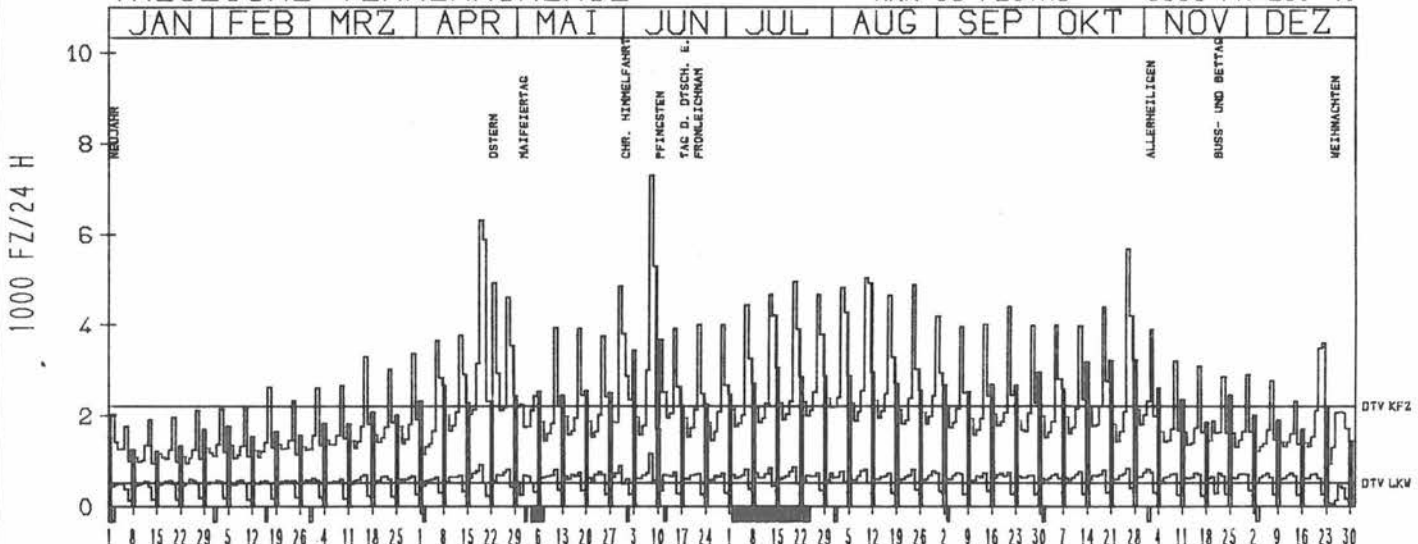
VERKEHRSMENGE 15-19 UHR



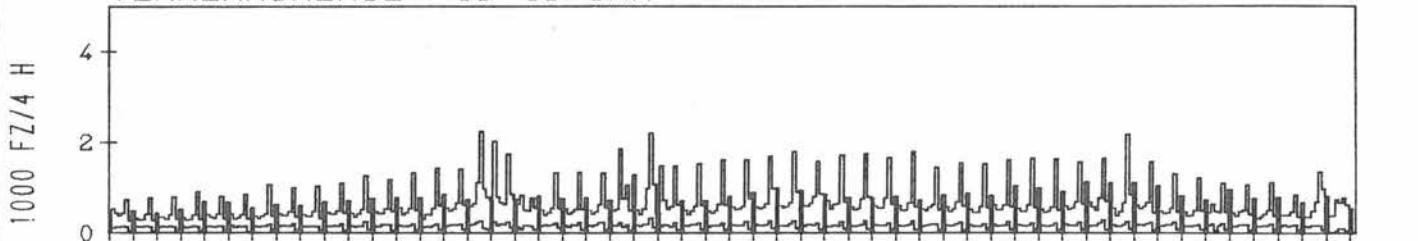
RICHTUNG WEST

DTV KFZ	2227
DTV LKW	530 = 23.82 %
MAX WERKTAG	7295 FR 8. 6.
MAX FER-WKTAG	6311 DO 19. 4.
MAX SO+FEITAG	5886 FR 20. 4.

TAEGLICHE VERKEHRSMENGE



VERKEHRSMENGE 15-19 UHR



JAHRESGANGLINIEN 1984

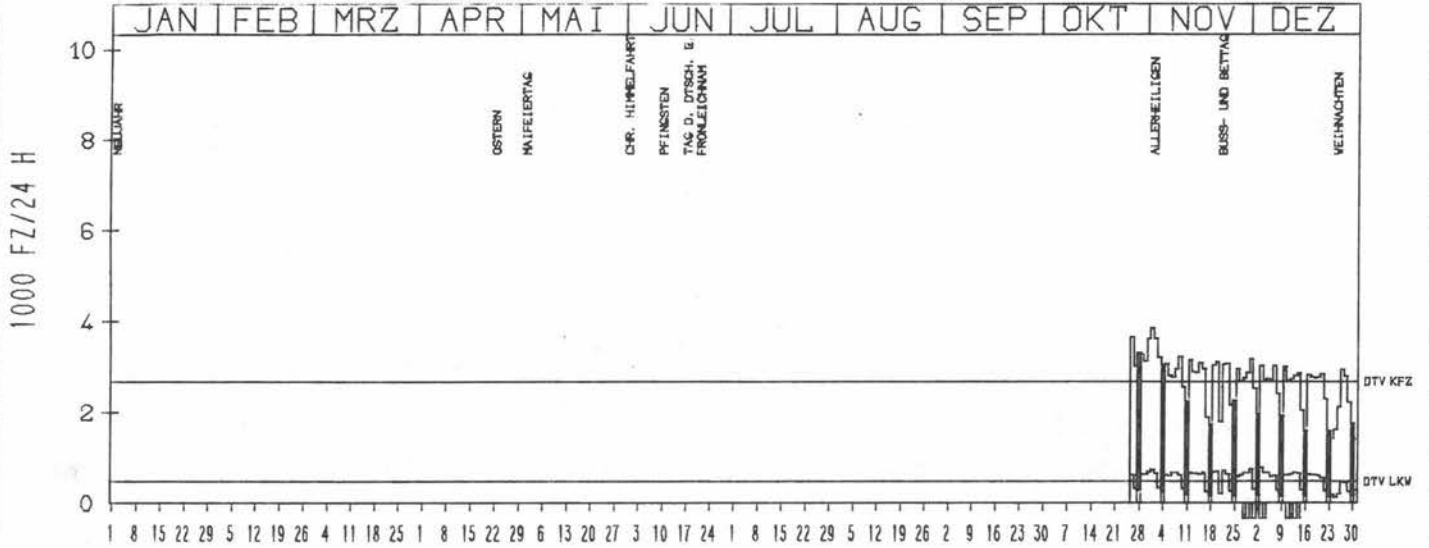
ZST: NÖRDHÖLZ
NR.: 2217 3 354

LAND: NIEDERSACHSEN
STRASSE: A 27
KM: 105.0
NETZKNOTEN:


RICHTUNG NÖRD

DTV KFZ 2691
DTV LKW 488 = 18.12 %
MAX WERKTAG 3229 FR 9.11.
MAX FER-WKTAG 3873 DO 1.11.
MAX SO+FEITAG 3311 SO 28.10.

TÄGLICHE VERKEHRSMENGE




VERKEHRSMENGE 15-19 UHR




RICHTUNG SÜED

DTV KFZ 2665
DTV LKW 405 = 15.21 %
MAX WERKTAG 3309 FR 9.11.
MAX FER-WKTAG 3740 FR 2.11.
MAX SO+FEITAG 3818 SO 4.11.

TÄGLICHE VERKEHRSMENGE



VERKEHRSMENGE 15-19 UHR



JAHRESGANGLINIEN 1984

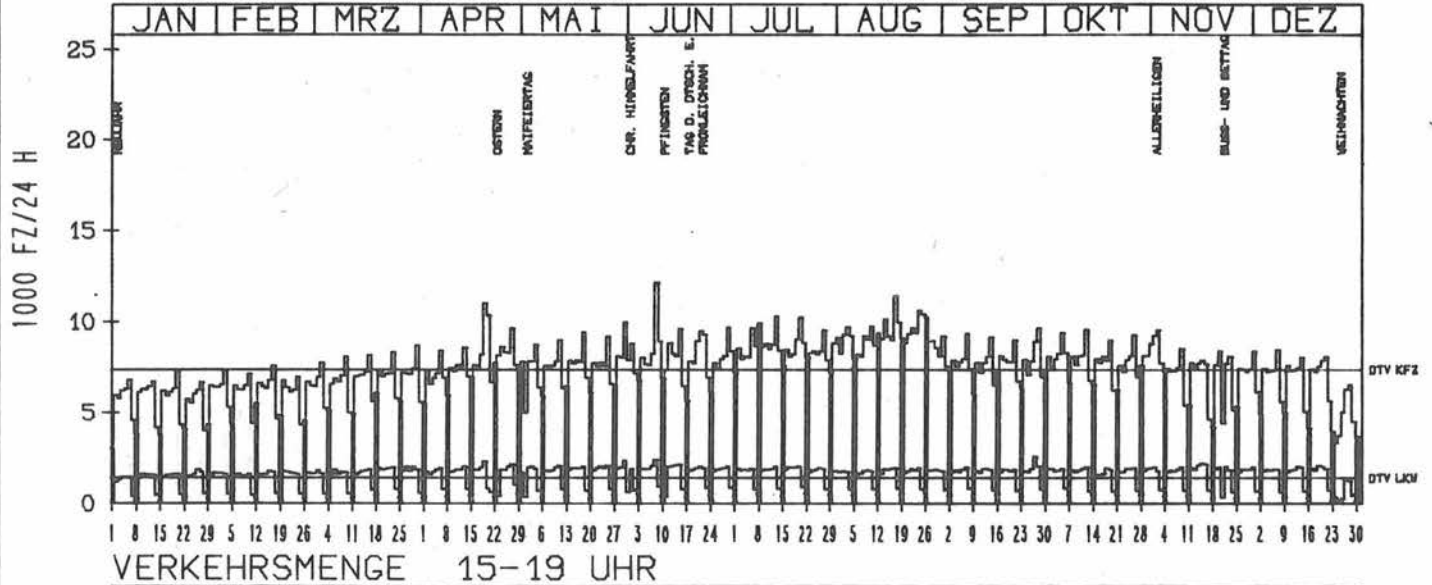
ZST: STÖTEL
 NR.: 2517 3 343

LAND: NIEDERSACHSEN
 STRASSE: A 27
 KM: 115.0
 NETZKNOTEN:

RICHTUNG NÖRD

DTV KFZ 7386
 DTV LKW 1434 = 19.42 %
 MAX WERKTAG 12165 FR 8. 6.
 MAX FER-WKTAG 11415 FR 17. 8.
 MAX SO+FEITAG 10386 FR 20. 4.


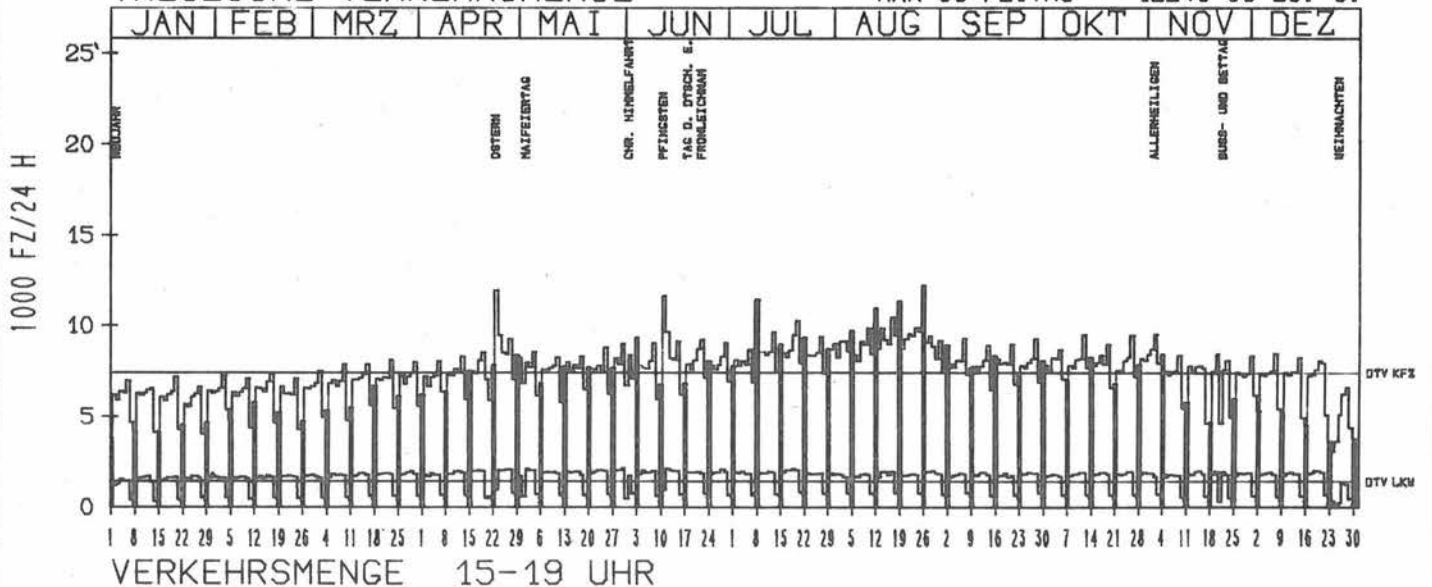
TÄGLICHE VERKEHRSMENGE



RICHTUNG SÜED

DTV KFZ 7434
 DTV LKW 1442 = 19.40 %
 MAX WERKTAG 9489 FR 12. 10.
 MAX FER-WKTAG 10457 FR 17. 8.
 MAX SO+FEITAG 12240 SO 26. 8.

TÄGLICHE VERKEHRSMENGE



JAHRESGANGLINIEN 1984

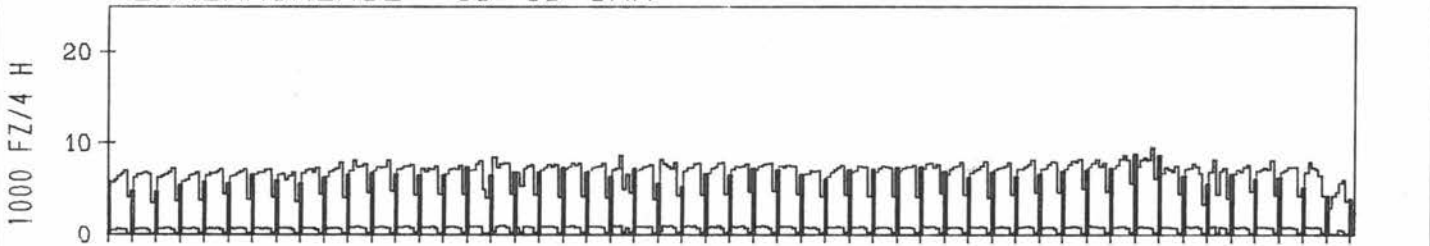
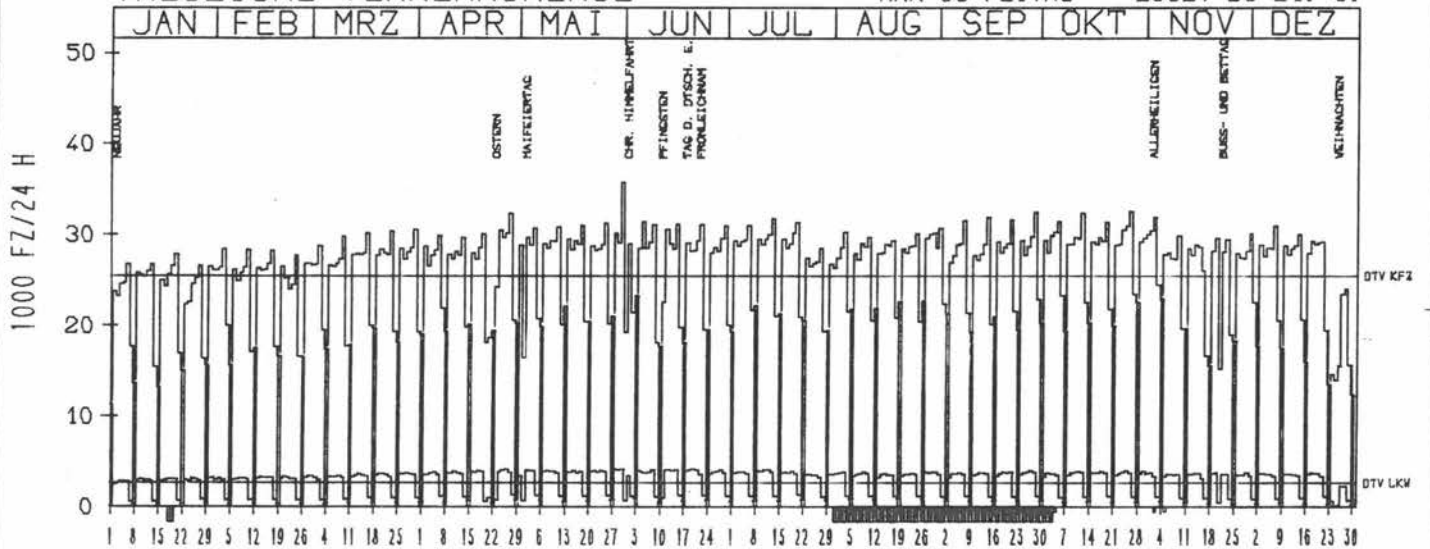
ZST: SCHWARZER WEG
NR.: 2818 2 403

LAND: BREMEN
STRASSE: A 27
KM: 75.7
NETZKNOTEN:

RICHTUNG SUED

DTV KFZ 25513
DTV LKW 2709 = 10.62 %
MAX WERKTAG 35709 MI 30. 5.
MAX FER-WKTAG 31785 FR 2. 11.
MAX SO+FEITAG 29327 DO 21. 6.

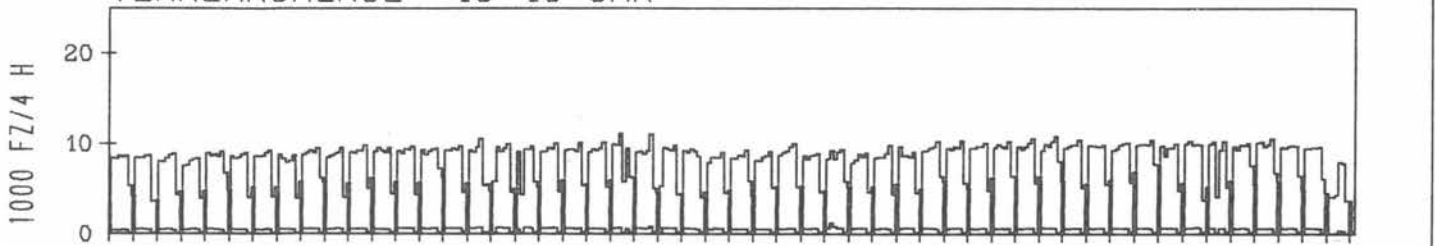
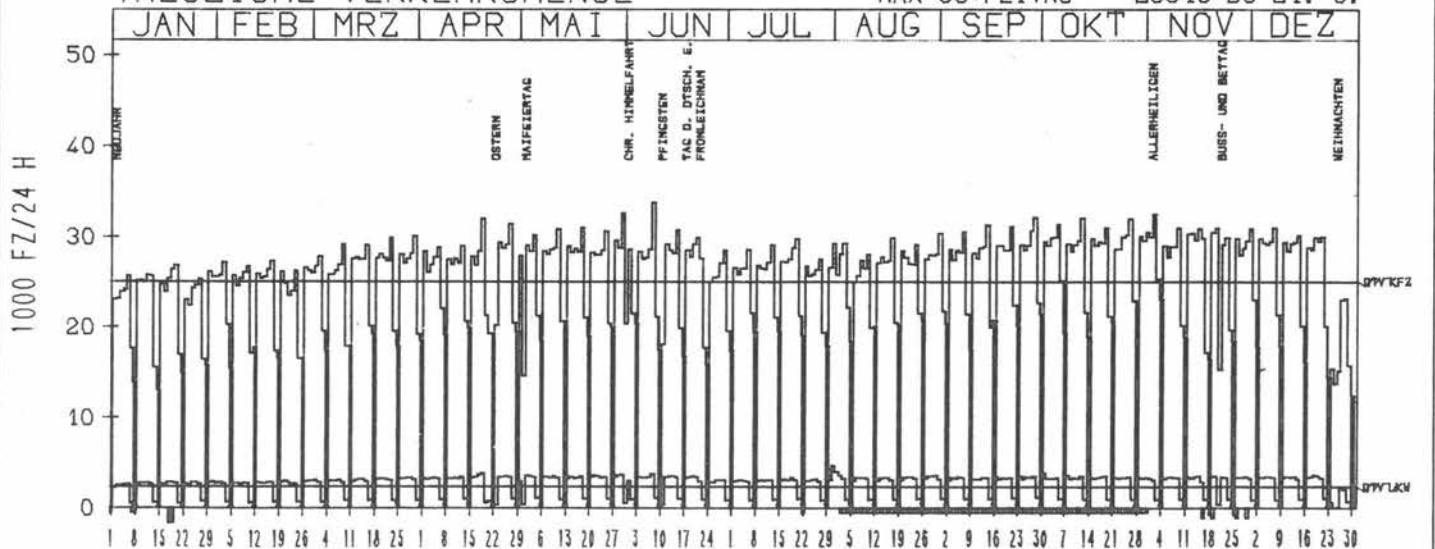
TAEGLICHE VERKEHRSMENGE



RICHTUNG NORD

DTV KFZ 25137
DTV LKW 2400 = 9.55 %
MAX WERKTAG 33775 FR 8. 6.
MAX FER-WKTAG 32456 FR 2. 11.
MAX SO+FEITAG 29913 DO 21. 6.

TAEGLICHE VERKEHRSMENGE



JAHRESGANGLINIEN 1984

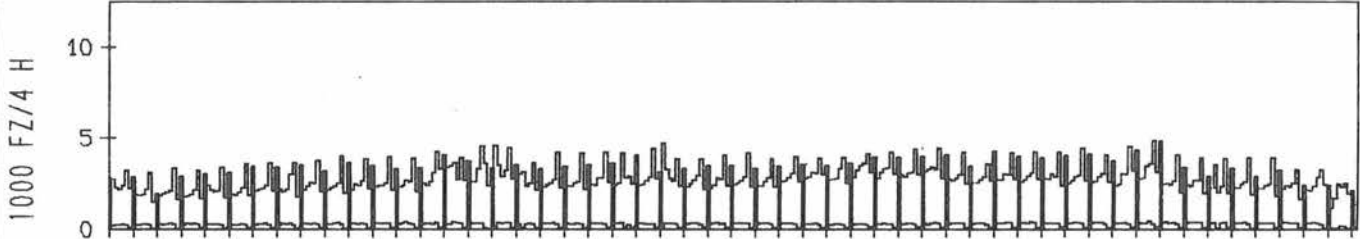
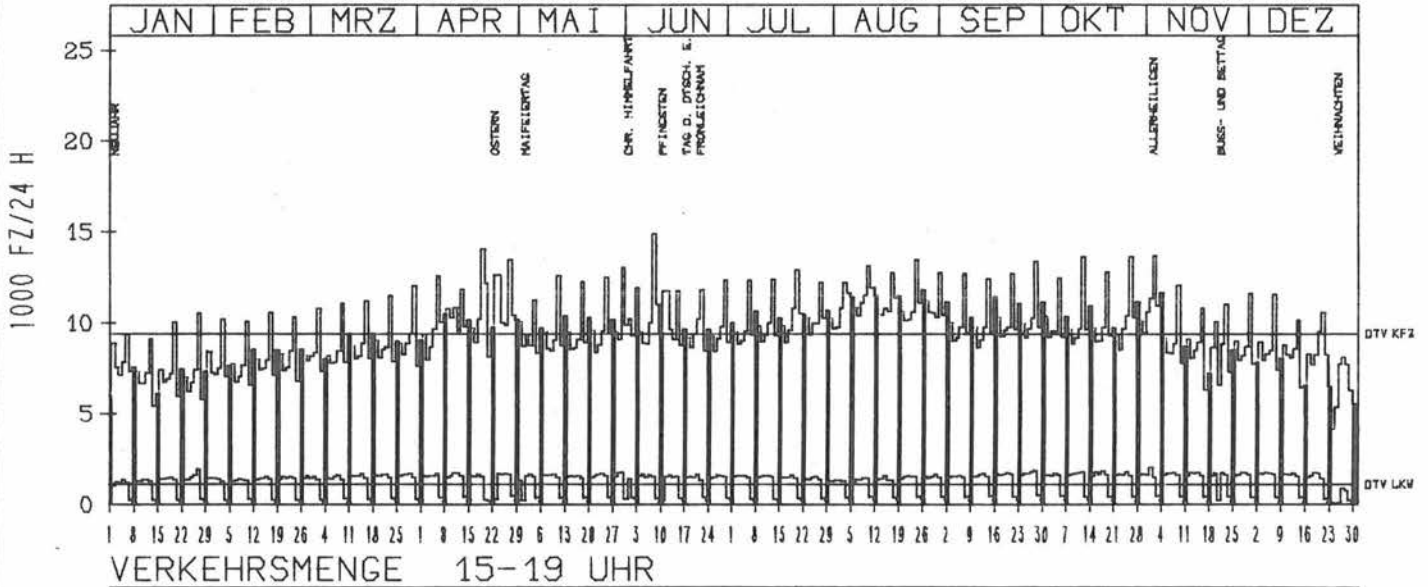
ZST: VERDEN
NR.: 3120 3 303

LAND: NIEDERSACHSEN
STRASSE: A 27
KM: 34.0
NETZKNOTEN:

RICHTUNG NÖRD

DTV KFZ 9429
DTV LKW 1152 = 12.22 %
MAX WERKTAG 14852 FR 8. 6.
MAX FER-WKTAG 14016 DO 19. 4.
MAX SO+FEITAG 12616 MO 23. 4.

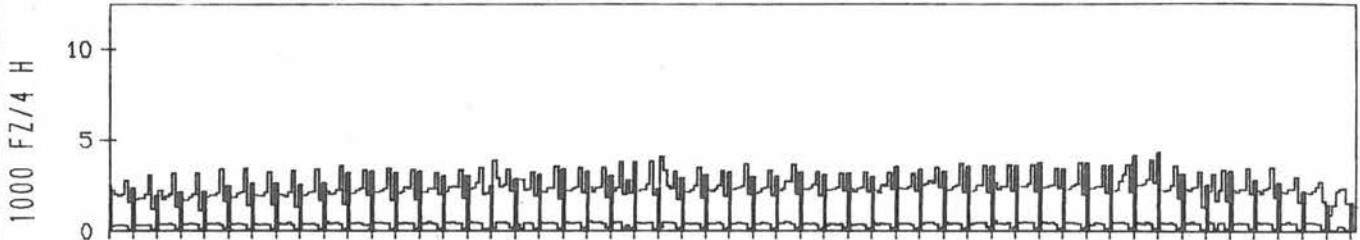
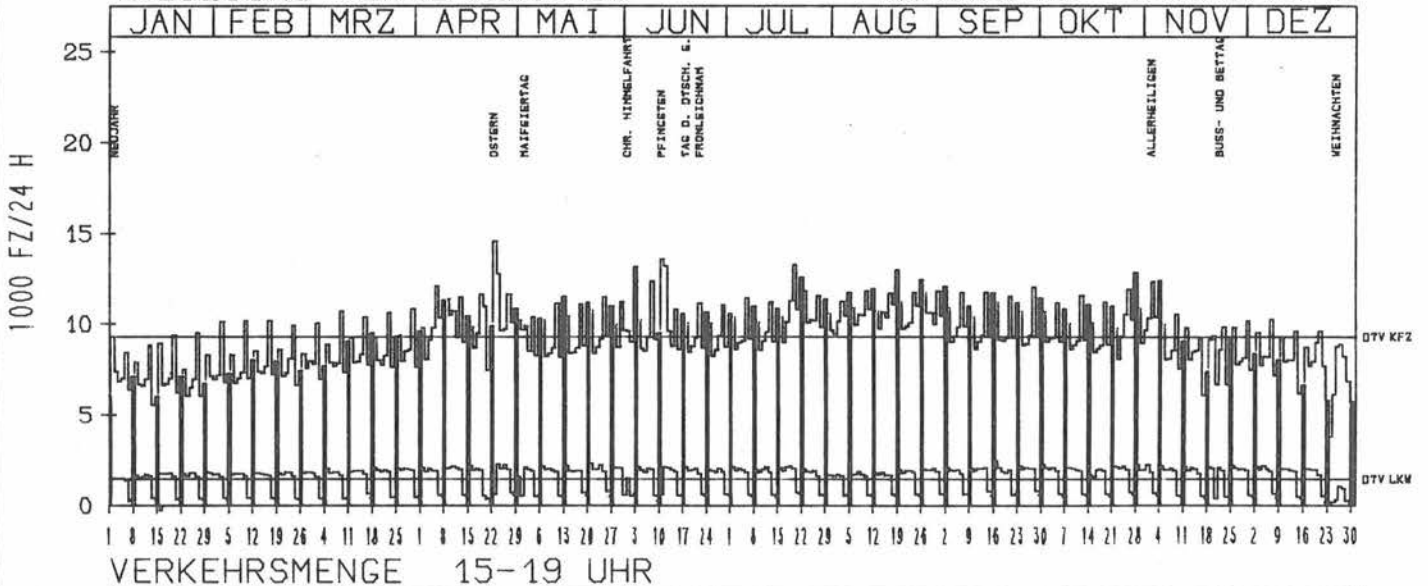
TÄGLICHE VERKEHRSMENGE



RICHTUNG SÜED

DTV KFZ 9287
DTV LKW 1482 = 15.96 %
MAX WERKTAG 12384 FR 8. 6.
MAX FER-WKTAG 13280 FR 20. 7.
MAX SO+FEITAG 14570 MO 23. 4.

TÄGLICHE VERKEHRSMENGE



JAHRESGANGLINIEN 1984

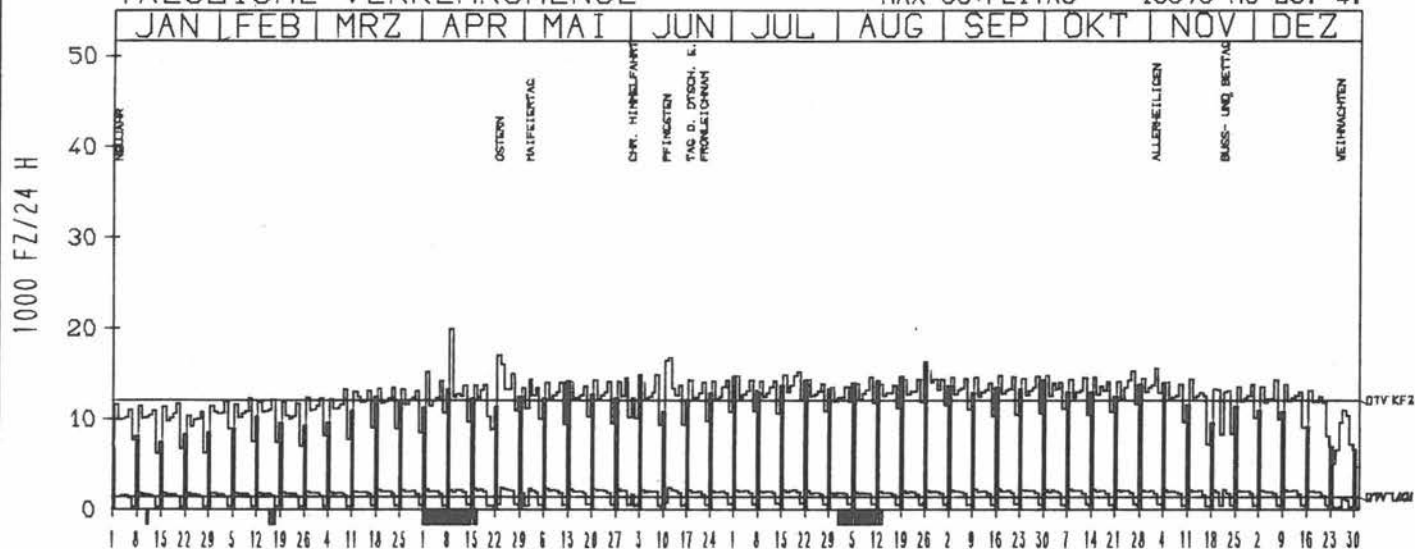
ZST: HASBRUCH
 NR.: 2916 3 315

LAND: NIEDERSACHSEN
 STRASSE: A 28
 KM:
 NETZKNOTEN:

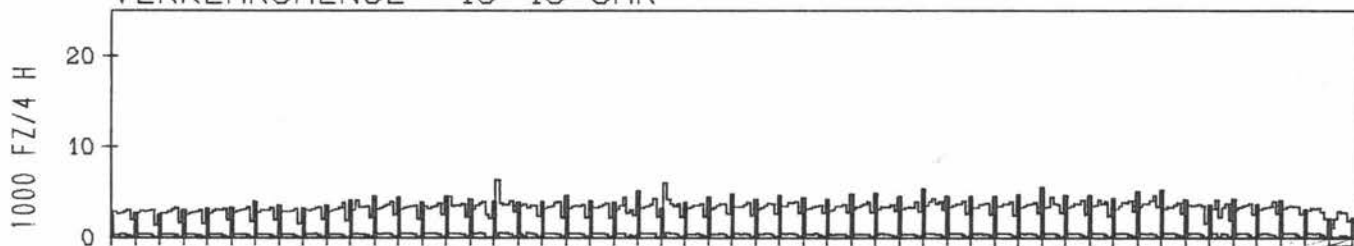
RICHTUNG OST

DTV KFZ 12124
 DTV LKW 1467 = 12.10 %
 MAX WERKTAG 14867 FR 8. 6.
 MAX FER-WKTAG 16732 DI 12. 6.
 MAX SO+FEITAG 16975 MO 23. 4.

TAEGLICHE VERKEHRSMENGE



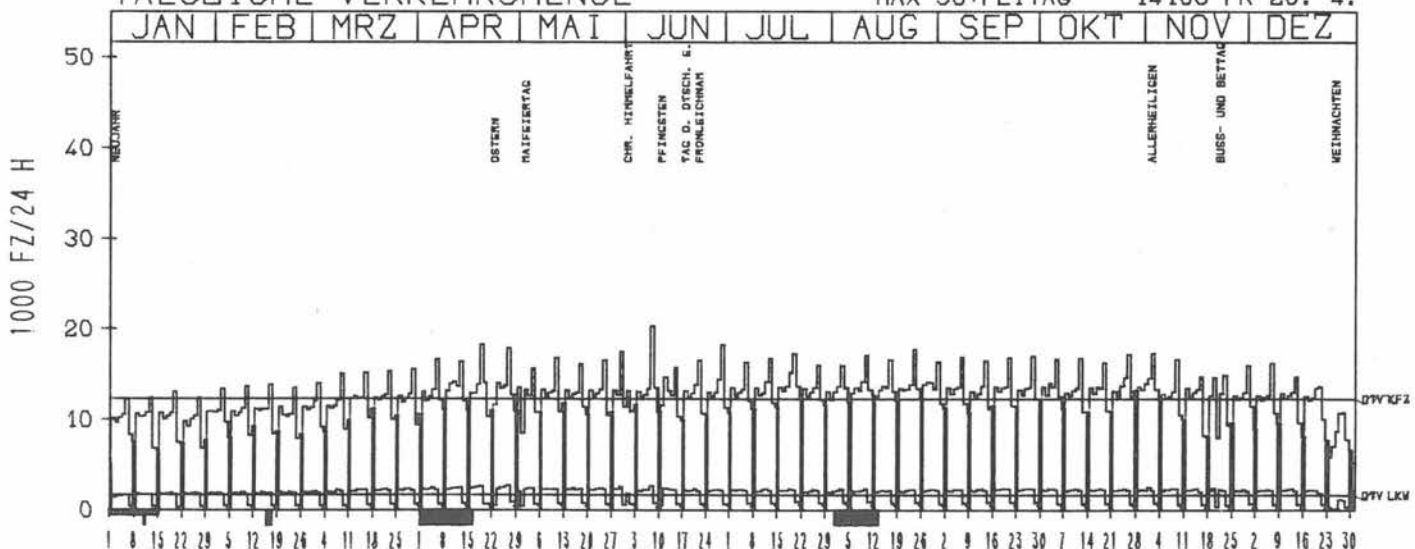
VERKEHRSMENGE 15-19 UHR



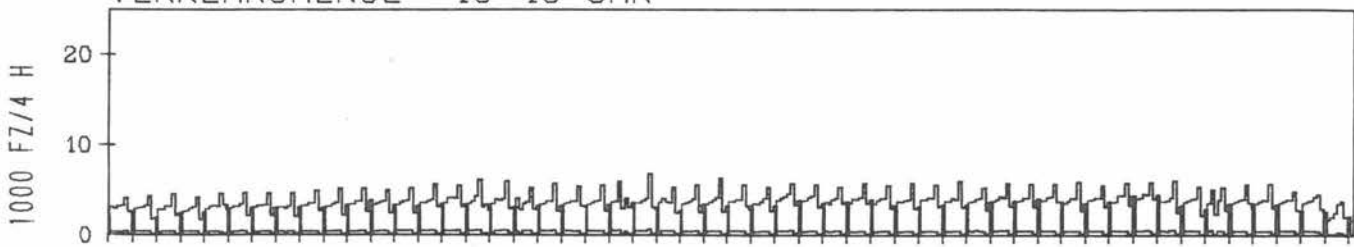
RICHTUNG WEST

DTV KFZ 12391
 DTV LKW 1672 = 13.49 %
 MAX WERKTAG 20339 FR 8. 6.
 MAX FER-WKTAG 18314 DO 19. 4.
 MAX SO+FEITAG 14108 FR 20. 4.

TAEGLICHE VERKEHRSMENGE



VERKEHRSMENGE 15-19 UHR



JAHRESGANGLINIEN

1984

ZST: WEMKENDORF

LAND: STRASSE
KM:
NETZKNOTEN:

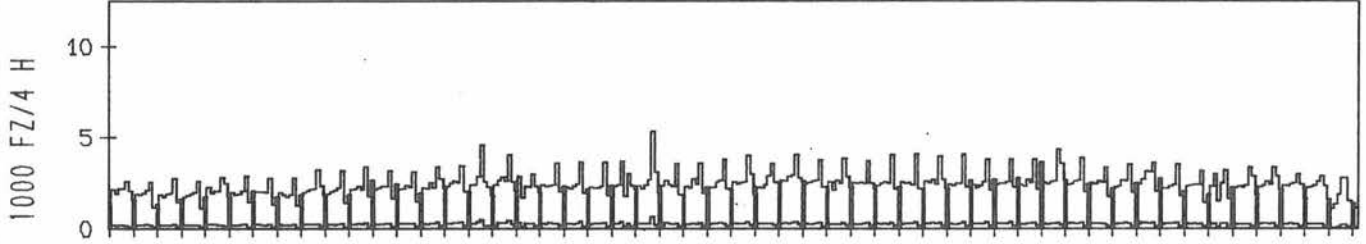
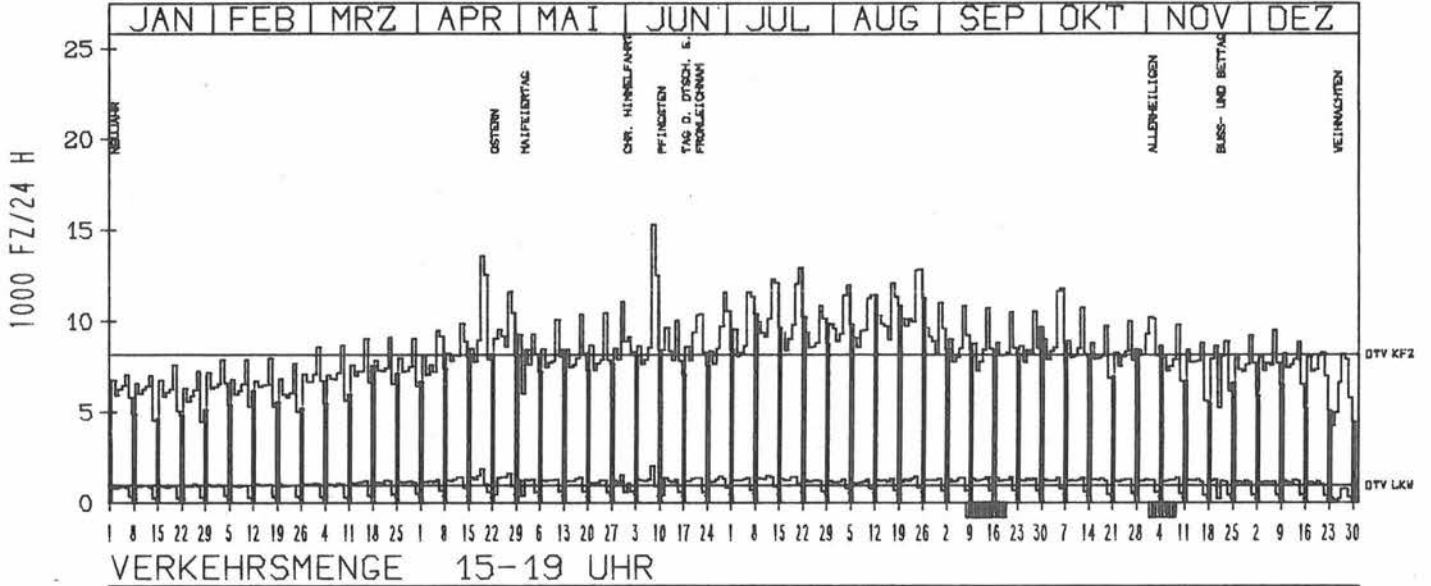
NIEDERSACHSEN
A 29
51.0

NR.: 2714 3 349

RICHTUNG NÖRD

DTV KFZ	8168
DTV LKW	963 = 11.79 %
MAX WERKTAG	15276 FR 8. 6.
MAX FER-WKTAG	13584 DO 19. 4.
MAX SO+FEITAG	12539 FR 20. 4.

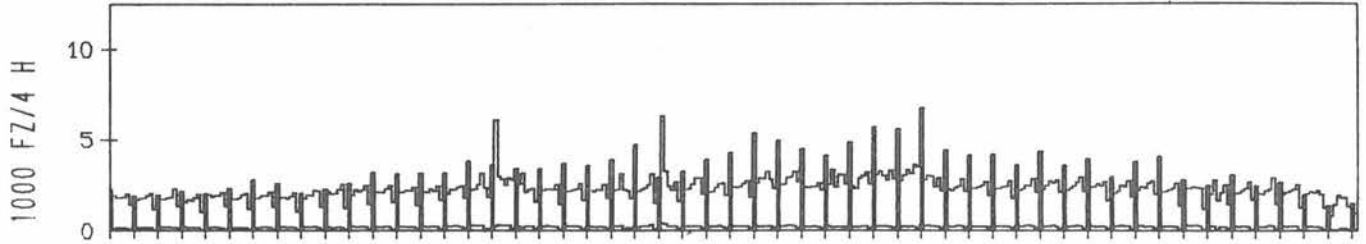
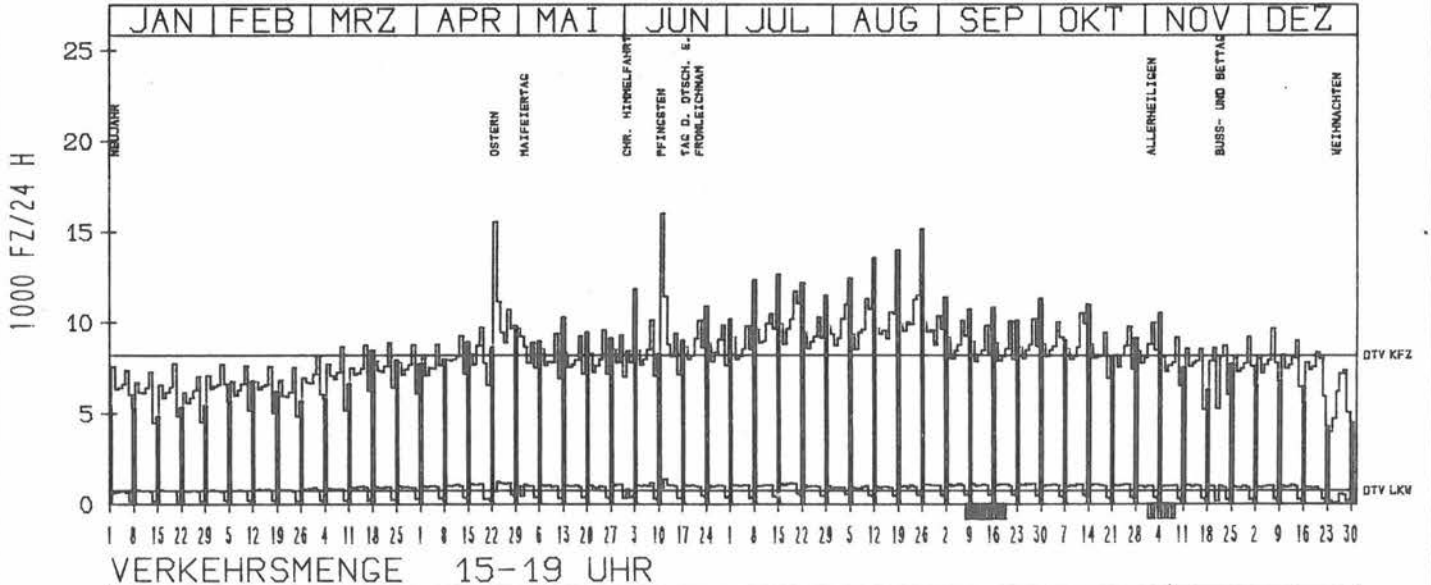
TAEGLICHE VERKEHRSMENGE



RICHTUNG SÜED

DTV KFZ	8231
DTV LKW	779 = 9.46 %
MAX WERKTAG	10505 FR 12.10.
MAX FER-WKTAG	11737 FR 20. 7.
MAX SO+FEITAG	16047 MO 11. 6.

TAEGLICHE VERKEHRSMENGE



JAHRESGANGLINIEN 1984

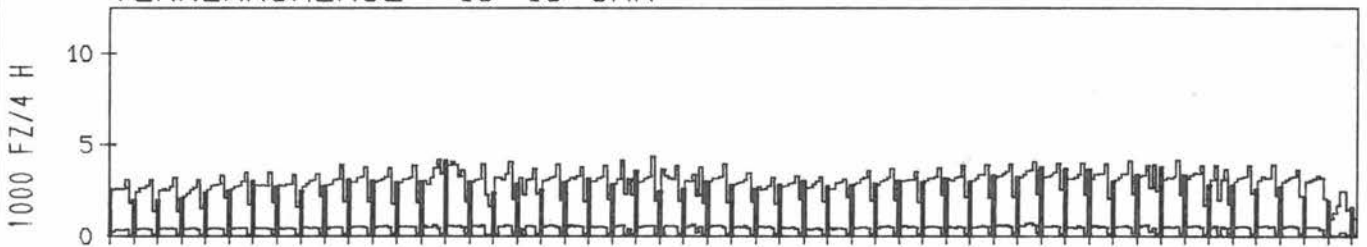
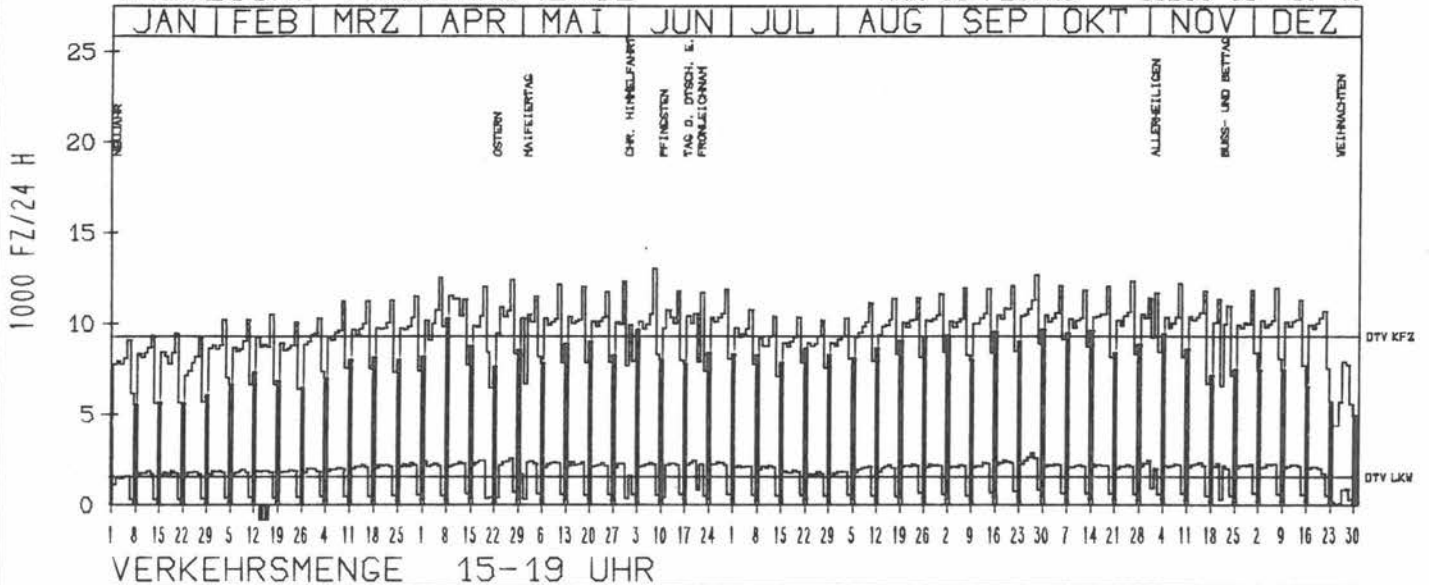
ZST: KIRCHLENGERN
NR.: 3817 5 103

LAND: NORDRHEIN-WESTFALEN
STRASSE: A 30
KM: 92.5
NETZKNOTEN:

RICHTUNG WEST

DTV KFZ 9296
DTV LKW 1545 = 16.61 %
MAX WERKTAG 13048 FR 8. 6.
MAX FER-WKTAG 12395 FR 27. 4.
MAX SO+FEITAG 10285 SO 8. 4.

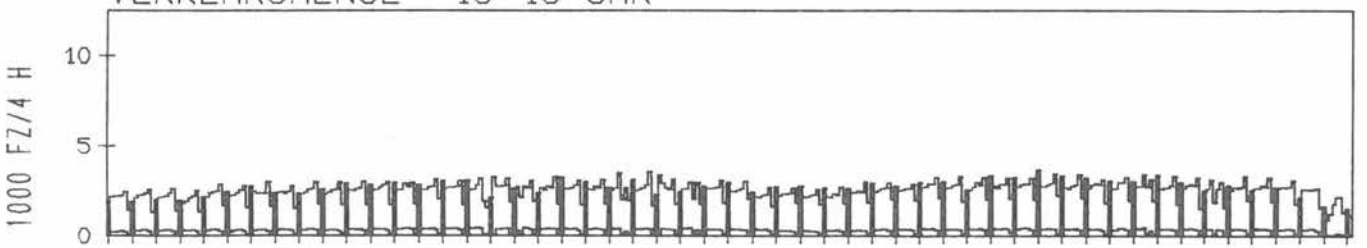
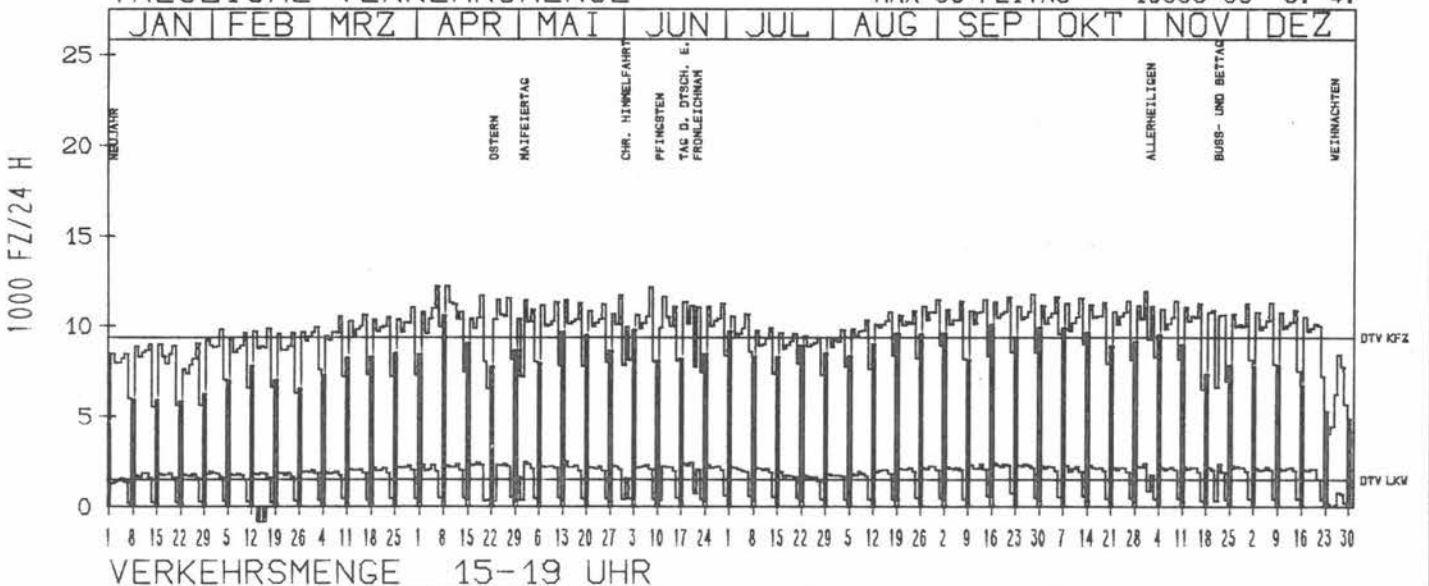
TAEGLICHE VERKEHRSMENGE



RICHTUNG OST

DTV KFZ 9402
DTV LKW 1510 = 16.06 %
MAX WERKTAG 12267 FR 6. 4.
MAX FER-WKTAG 12274 MO 9. 4.
MAX SO+FEITAG 10595 SO 8. 4.

TAEGLICHE VERKEHRSMENGE



JAHRESGANGLINIEN

1984

ZST: RIEPE

LAND: NIEDERSACHSEN

NR.: 2610 3 350

STRASSE A 31

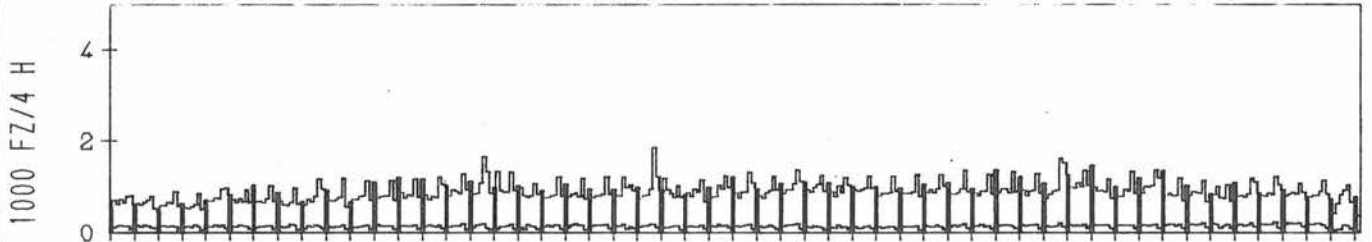
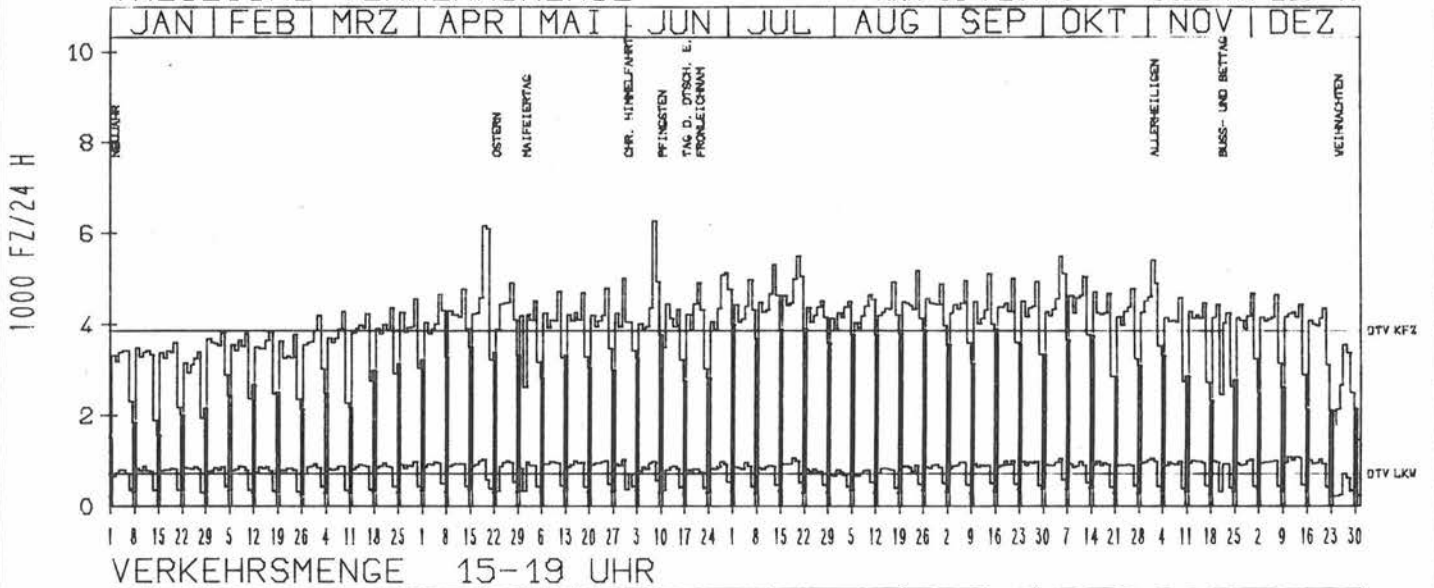
KM: 21.5

NETZKNOTEN:

RICHTUNG NÖRD

DTV KFZ	3868
DTV LKW	726 = 18.76 %
MAX WERKTAG	6263 FR 8. 6.
MAX FER-WKTAG	6165 DO 19. 4.
MAX SO+FEITAG	6102 FR 20. 4.


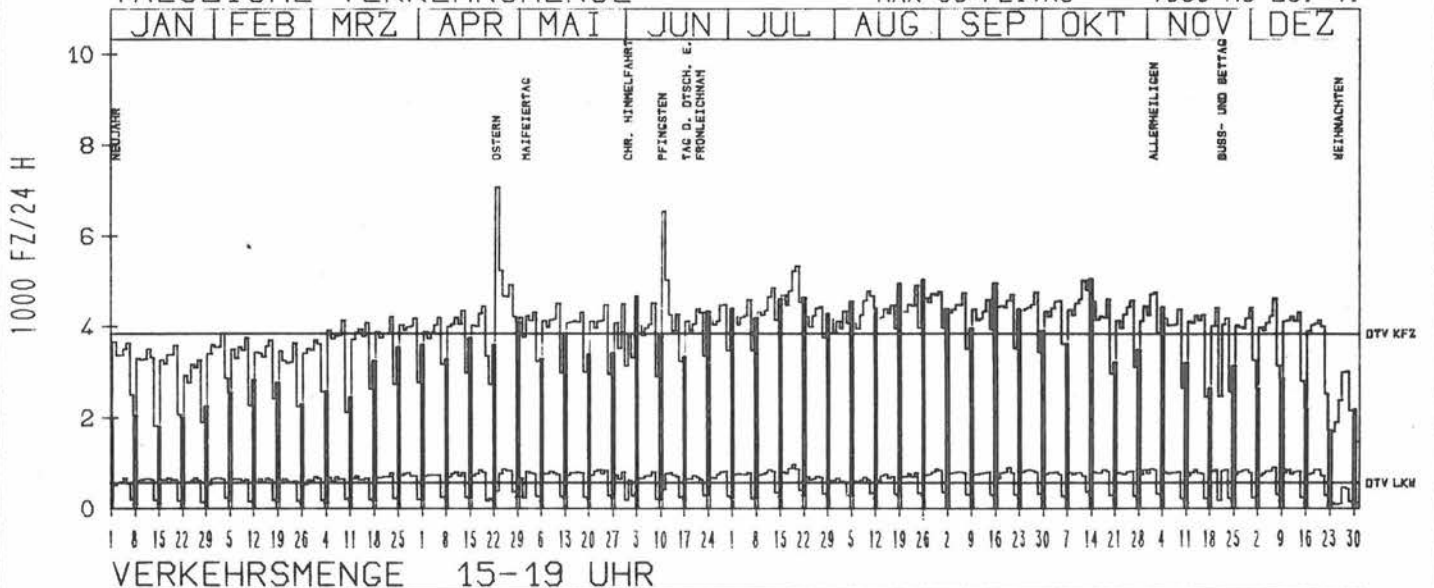
TÄGLICHE VERKEHRSMENGE



RICHTUNG SÜED

DTV KFZ	3856
DTV LKW	579 = 15.01 %
MAX WERKTAG	5038 FR 12. 10.
MAX FER-WKTAG	5351 FR 20. 7.
MAX SO+FEITAG	7080 MO 23. 4.

TÄGLICHE VERKEHRSMENGE



JAHRESGANGLINIEN

1984

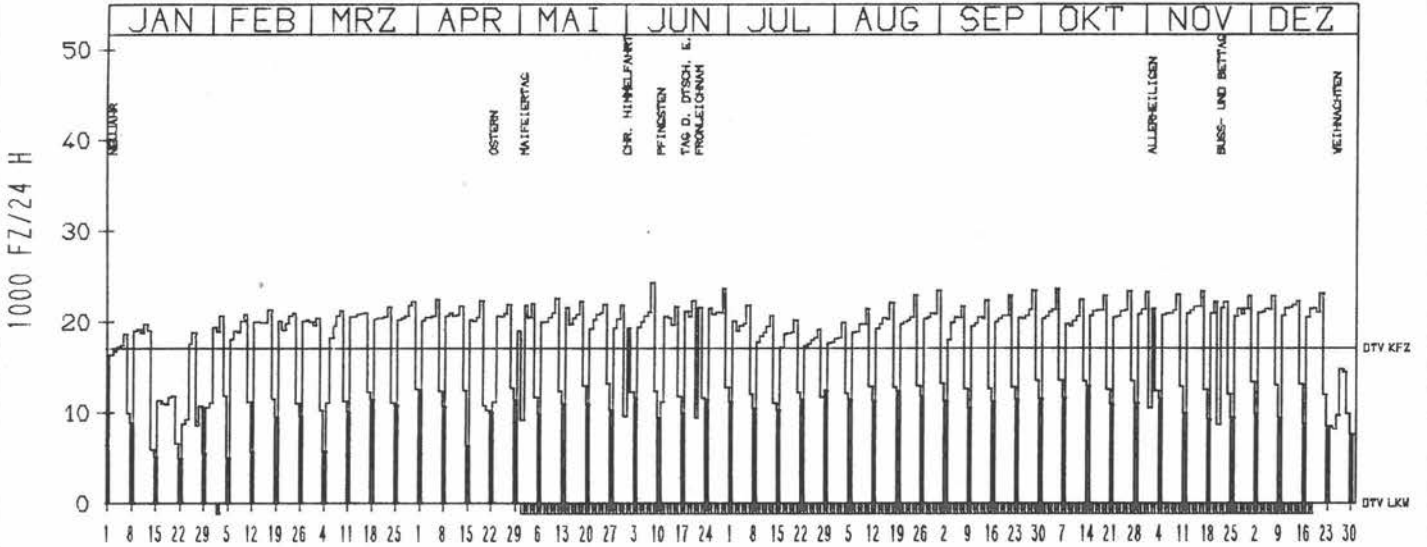
ZST: AK DUISBURG/OBERH. (WE)
 NR.: 4506 5 668

LAND: NORDRHEIN-WESTFALEN
 STRASSE: A 42
 KM: 16.8
 NETZKNOTEN: 4506 044
 4506 11

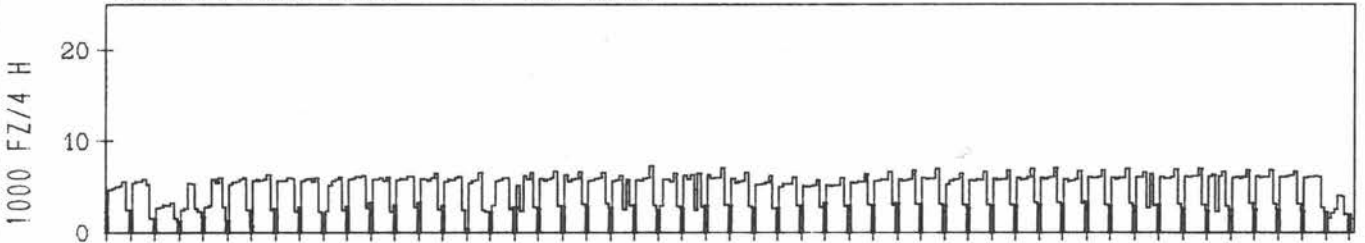
RICHTUNG WEST

DTV KFZ 17056
 DTV LKW 0 = 0.00 %
 MAX WERKTAG 23055 FR 21.12.
 MAX FER-WKTAG 22288 DO 19. 4.
 MAX SO+FEITAG 12530 SO 1. 4.

TAEGLICHE VERKEHRSMENGE



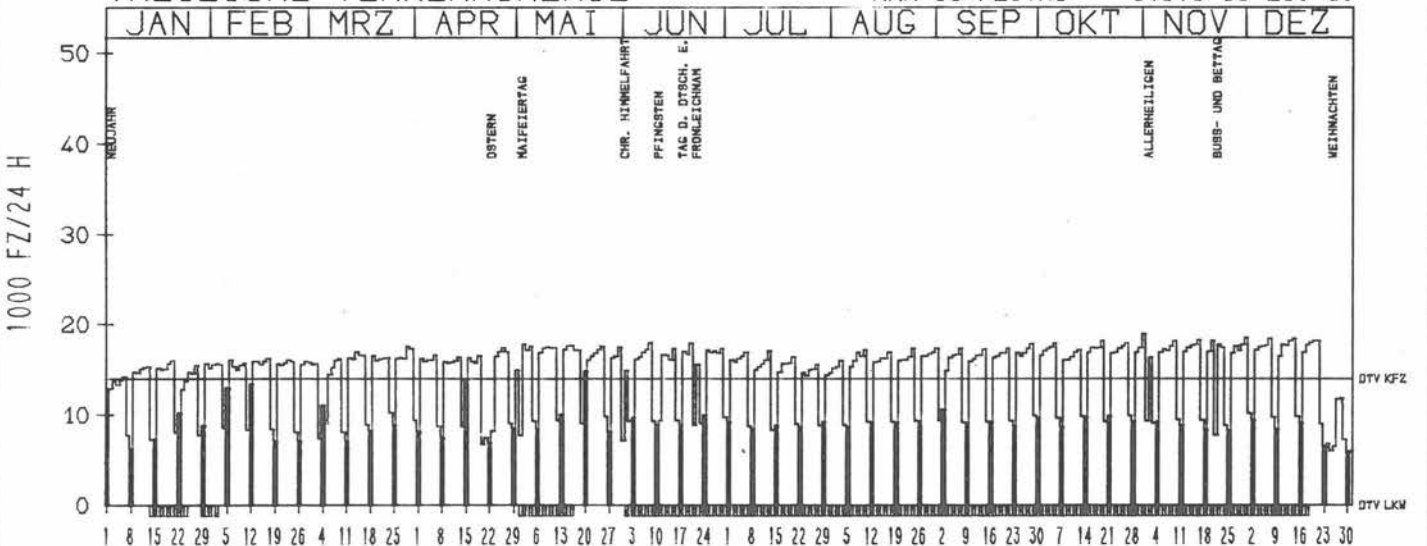
VERKEHRSMENGE 15-19 UHR



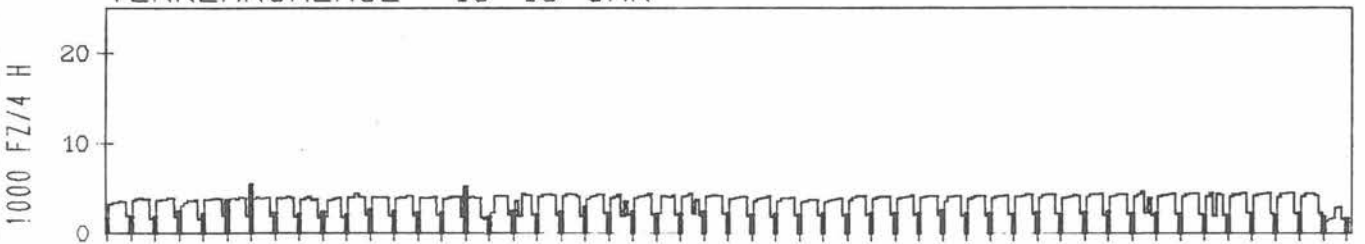
RICHTUNG OST

DTV KFZ 13993
 DTV LKW 0 = 0.00 %
 MAX WERKTAG 18226 DO 20.12.
 MAX FER-WKTAG 17457 DO 26. 4.
 MAX SO+FEITAG 14878 SO 20. 5.

TAEGLICHE VERKEHRSMENGE



VERKEHRSMENGE 15-19 UHR



JAHRESGANGLINIEN

1984

ZST: WANNE-EICKEL

LAND:
STRASSE
KM:
NETZKNOTEN:

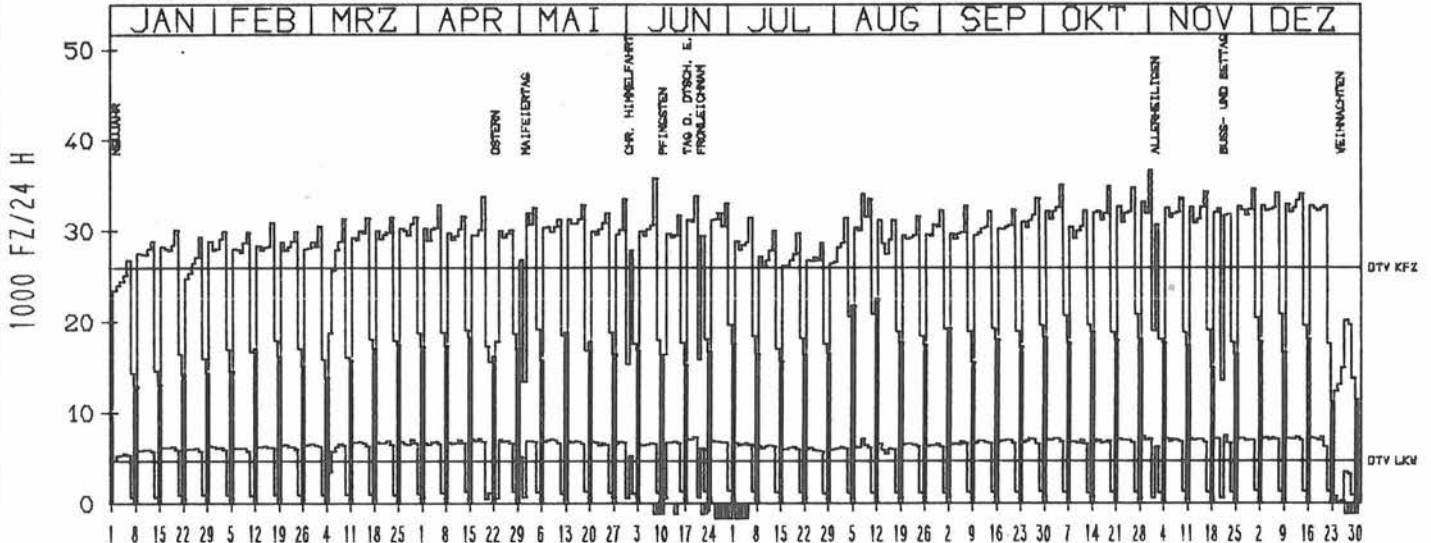
NORDRHEIN-WESTFALEN
A 42
43.7

NR.: 4408 5 116

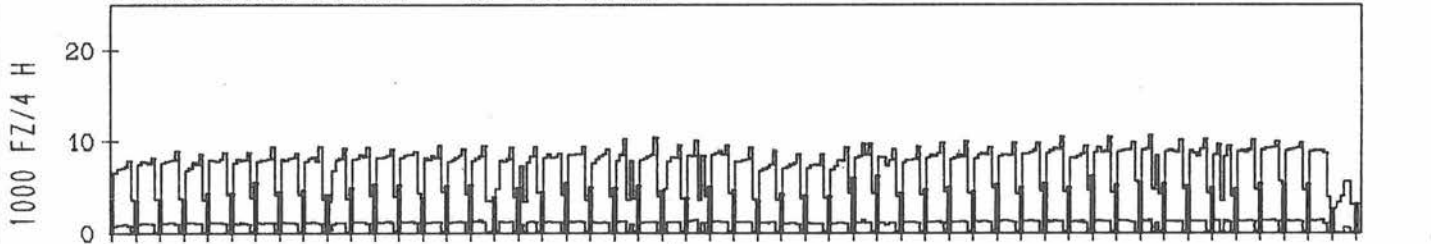
RICHTUNG OST

DTV KFZ 25874
DTV LKW 4714 = 18.22 %
MAX WERKTAG 36672 MI 31.10.
MAX FER-WKTAG 34104 MI 8. 8.
MAX SO+FEITAG 22478 SO 12. 8.

TAEGLICHE VERKEHRSMENGE



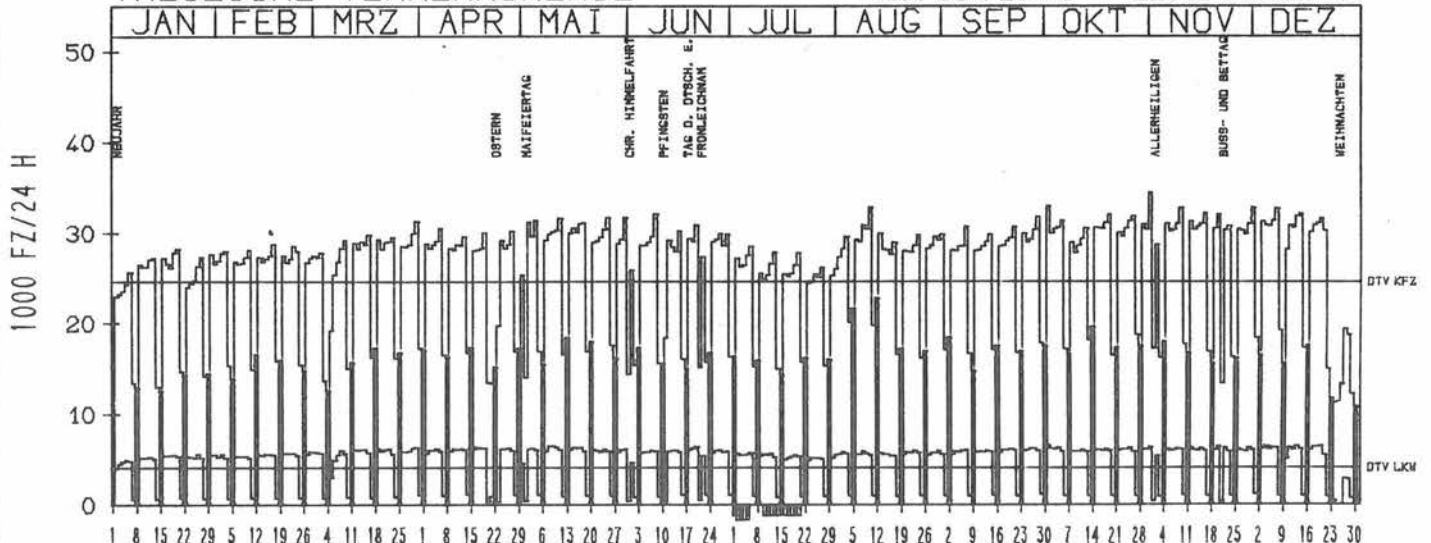
VERKEHRSMENGE 15-19 UHR



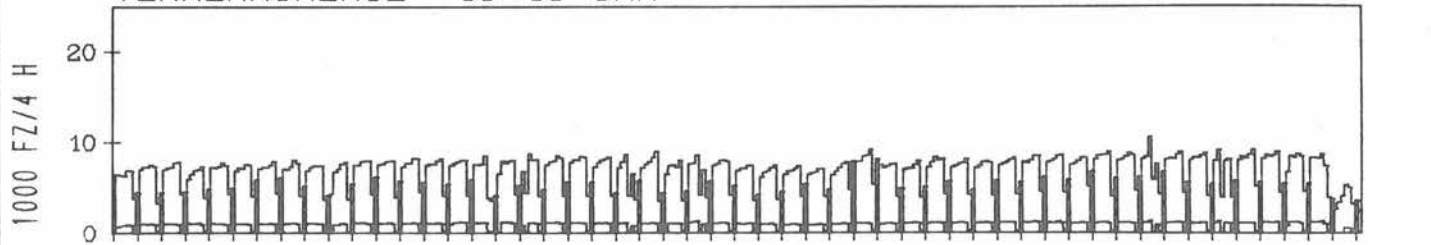
RICHTUNG WEST

DTV KFZ 24696
DTV LKW 4152 = 16.81 %
MAX WERKTAG 34512 MI 31.10.
MAX FER-WKTAG 32909 FR 10. 8.
MAX SO+FEITAG 22862 SO 12. 8.

TAEGLICHE VERKEHRSMENGE



VERKEHRSMENGE 15-19 UHR



JAHRESGANGLINIEN 1984

ZST: ALBACHTEN

LAND: STRASSE

NORDRHEIN-WESTFALEN

NR.: 4011 5 109

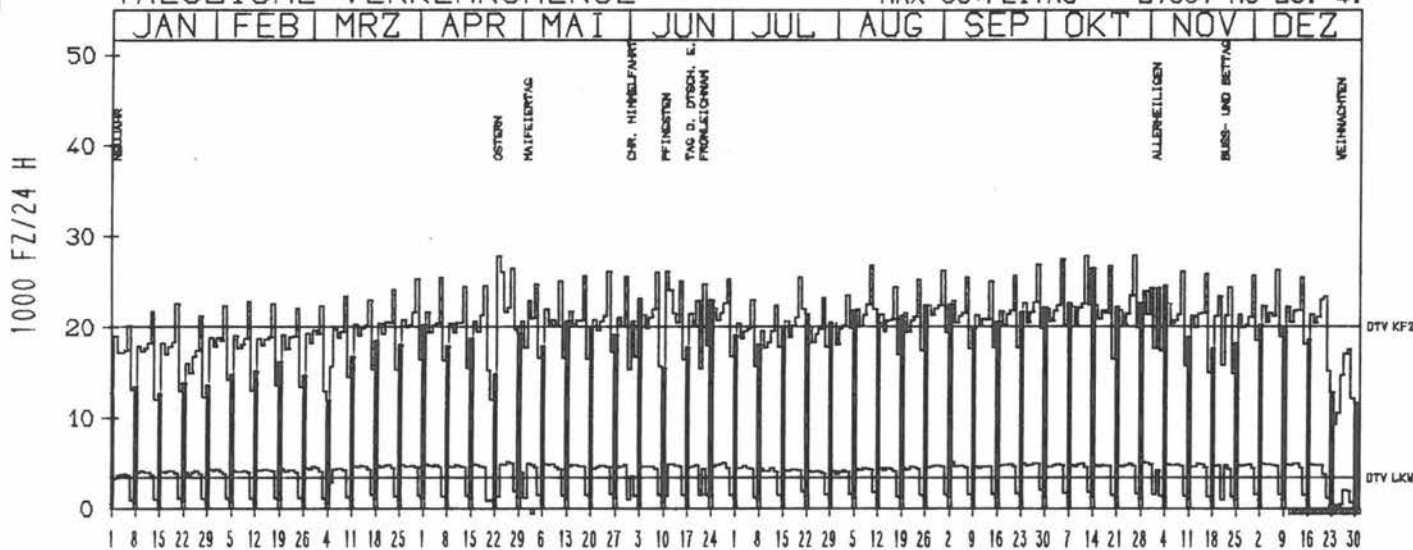
KM: NETZKNOTEN:

A 43
6.7

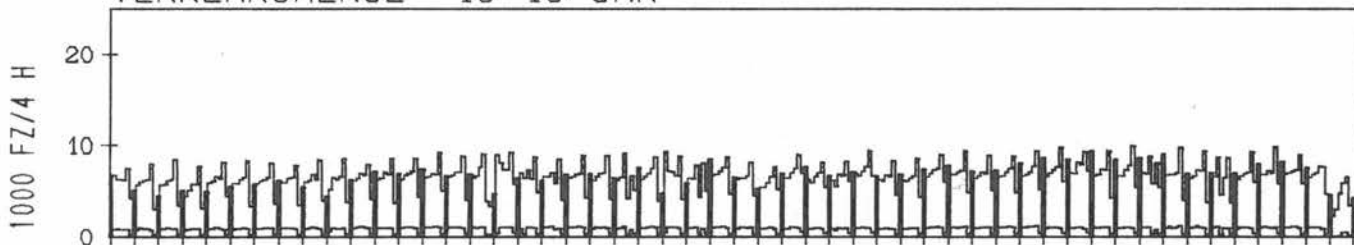
RICHTUNG SUED

DTV KFZ 20065
DTV LKW 3484 = 17.27 %
MAX WERKTAG 27873 FR 26. 10.
MAX FER-WKTAG 27802 FR 12. 10.
MAX SO+FEITAG 27857 MO 23. 4.

TAEGLICHE VERKEHRSMENGE



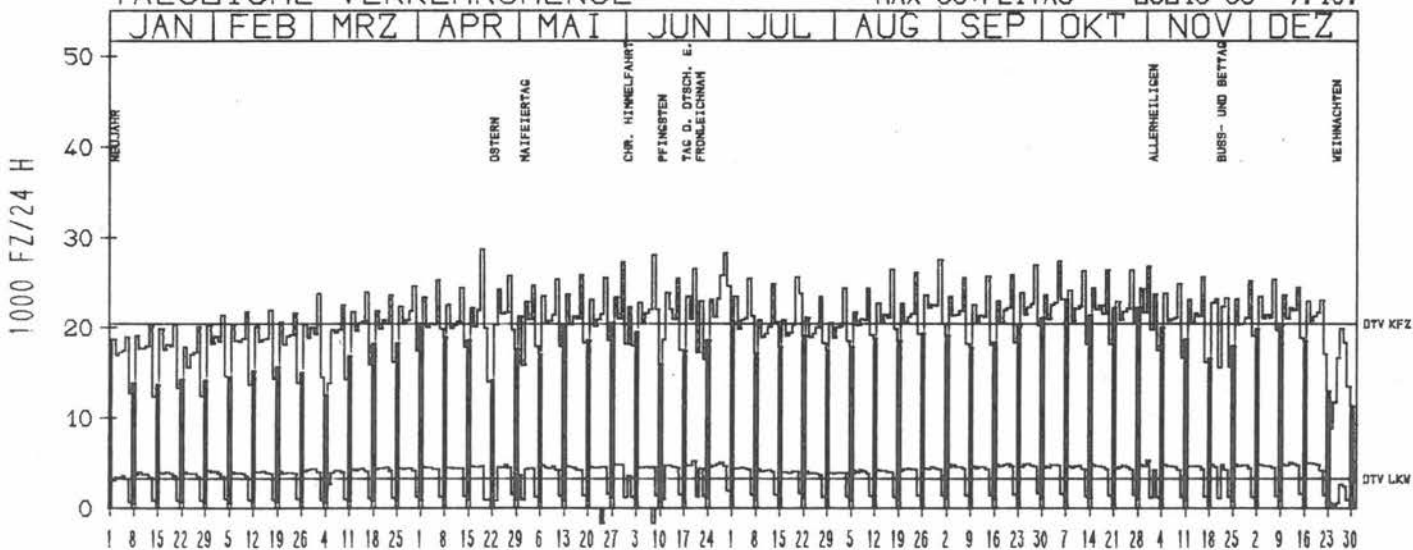
VERKEHRSMENGE 15-19 UHR



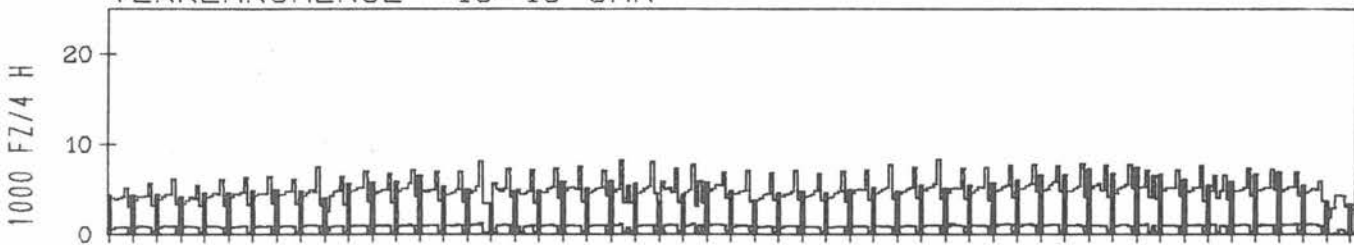
RICHTUNG NORD

DTV KFZ 20405
DTV LKW 3326 = 16.30 %
MAX WERKTAG 27463 FR 5. 10.
MAX FER-WKTAG 28787 DO 19. 4.
MAX SO+FEITAG 23219 SO 7. 10.

TAEGLICHE VERKEHRSMENGE



VERKEHRSMENGE 15-19 UHR



JAHRESGANGLINIEN

1984

ZST: HERNE

LAND: STRASSE

NORDRHEIN-WESTFALEN

NR.: 4409 5 107

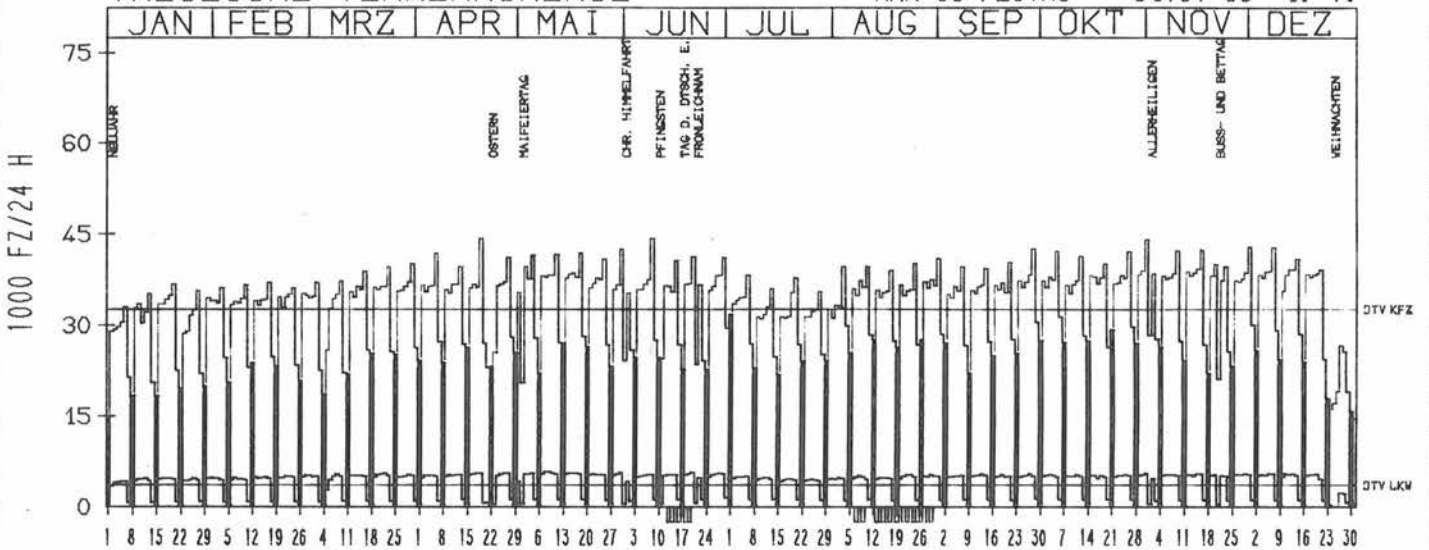
KM: NETZKNOTEN:

A 43
28.8

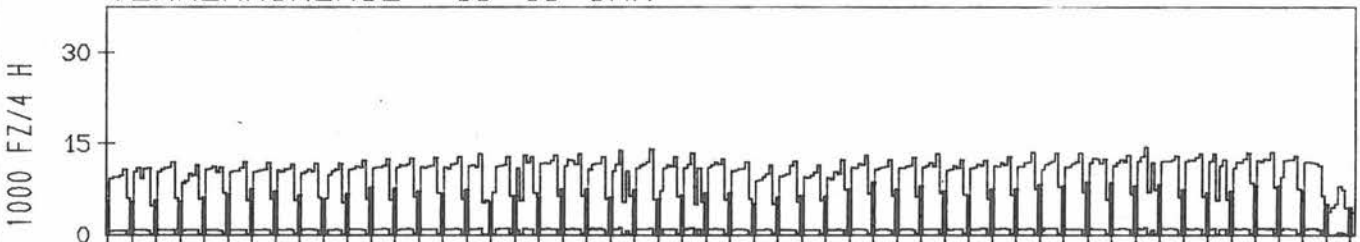
RICHTUNG NORD

DTV KFZ 32672
DTV LKW 3699 = 11.32 %
MAX WERKTAG 44193 FR 8. 6.
MAX FER-WKTAG 44259 DO 19. 4.
MAX SO+FEITAG 31707 SO 1. 7.

TAEGLICHE VERKEHRSMENGE



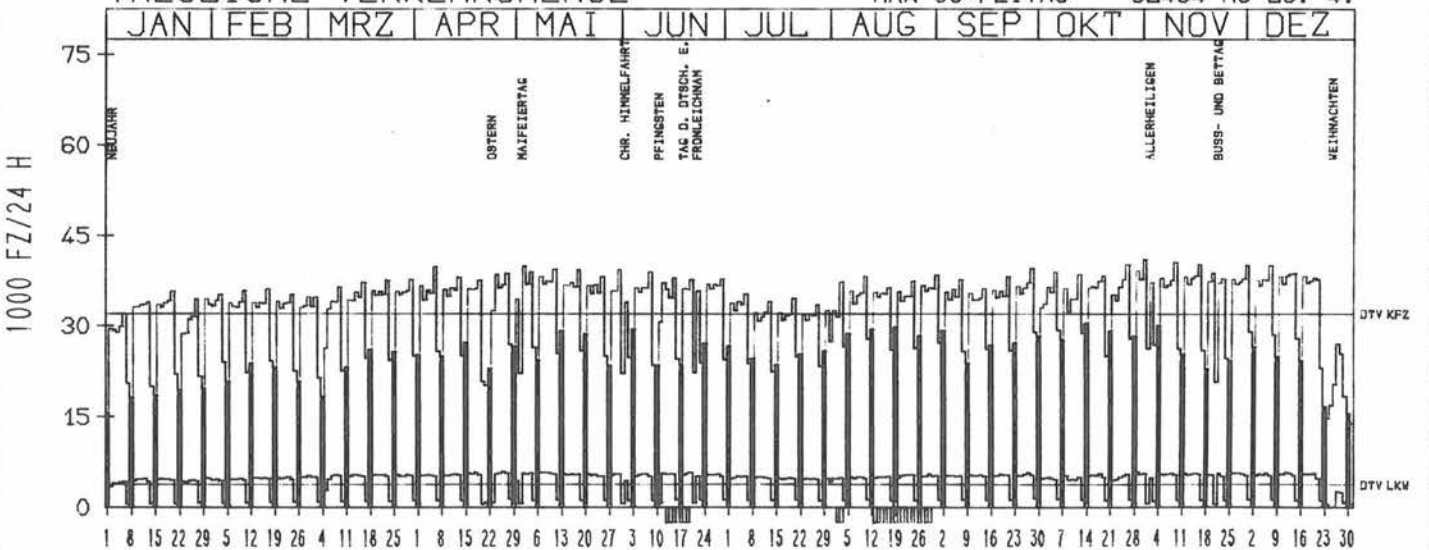
VERKEHRSMENGE 15-19 UHR



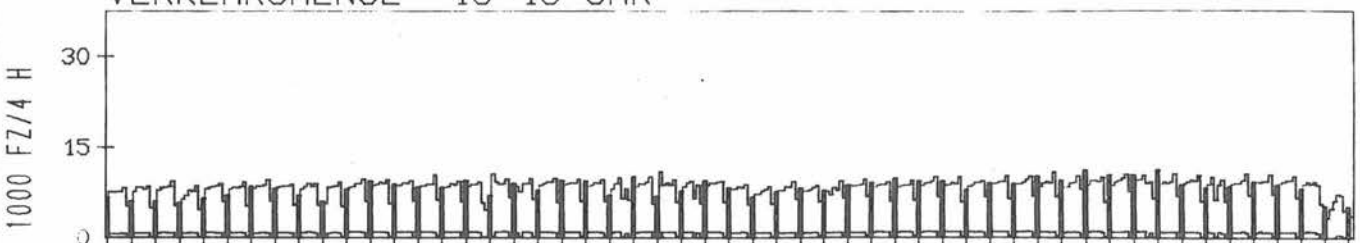
RICHTUNG SUED

DTV KFZ 31994
DTV LKW 3763 = 11.76 %
MAX WERKTAG 41169 MI 31.10.
MAX FER-WKTAG 38721 FR 27. 4.
MAX SO+FEITAG 32464 MO 23. 4.

TAEGLICHE VERKEHRSMENGE



VERKEHRSMENGE 15-19 UHR



JAHRESGANGLINIEN 1984

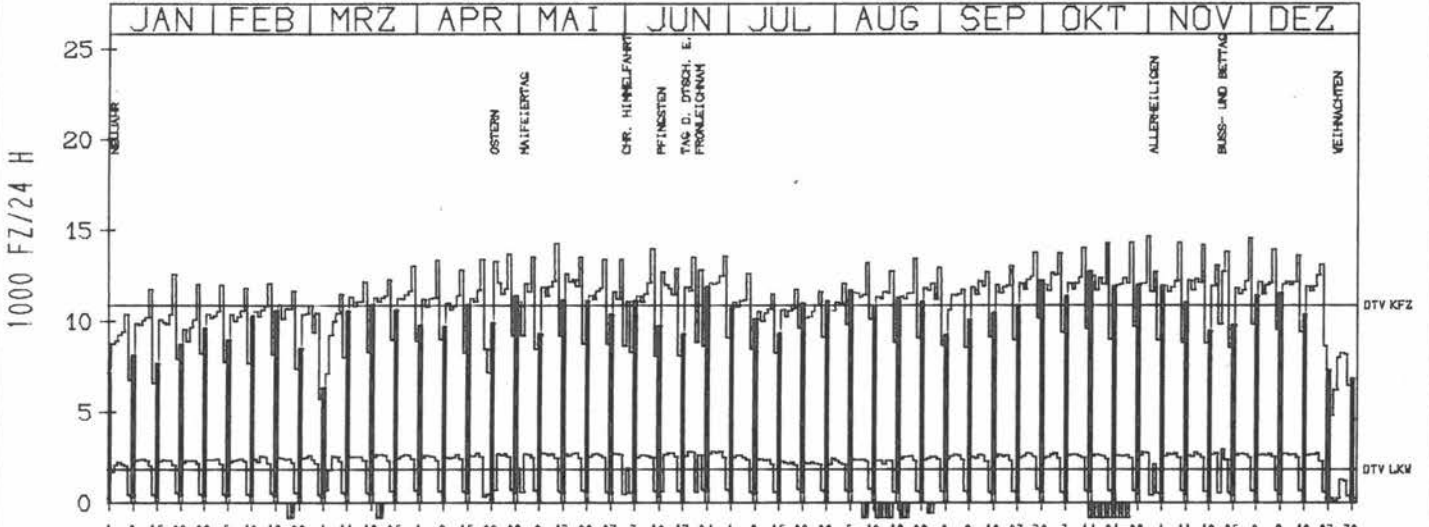
ZST: JUELICH-MERSCH
 NR.: 5004 5 017

LAND: NORDRHEIN-WESTFALEN
 STRASSE: A 44
 KM: 34.7
 NETZKNOTEN: 5004 037
 4904 044

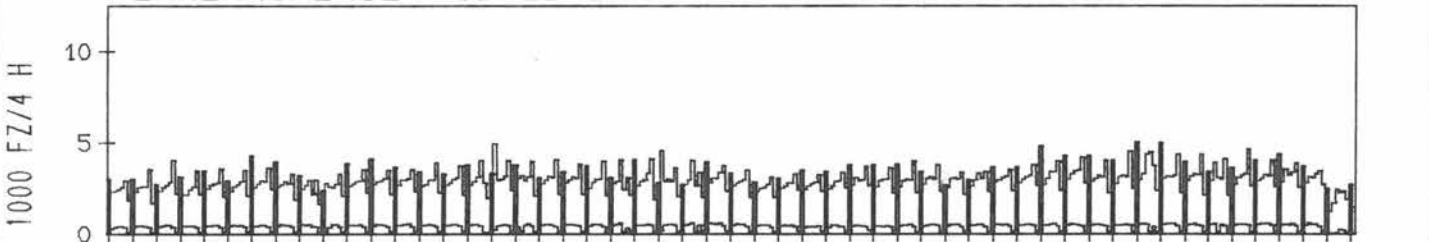
RICHTUNG WEST

DTV KFZ 10884
 DTV LKW 1855 = 17.04 %
 MAX WERKTAG 14671 MI 31.10.
 MAX FER-WKTAG 14047 FR 12.10.
 MAX SO+FEITAG 13273 MO 23.4.

TAEGLICHE VERKEHRSMENGE



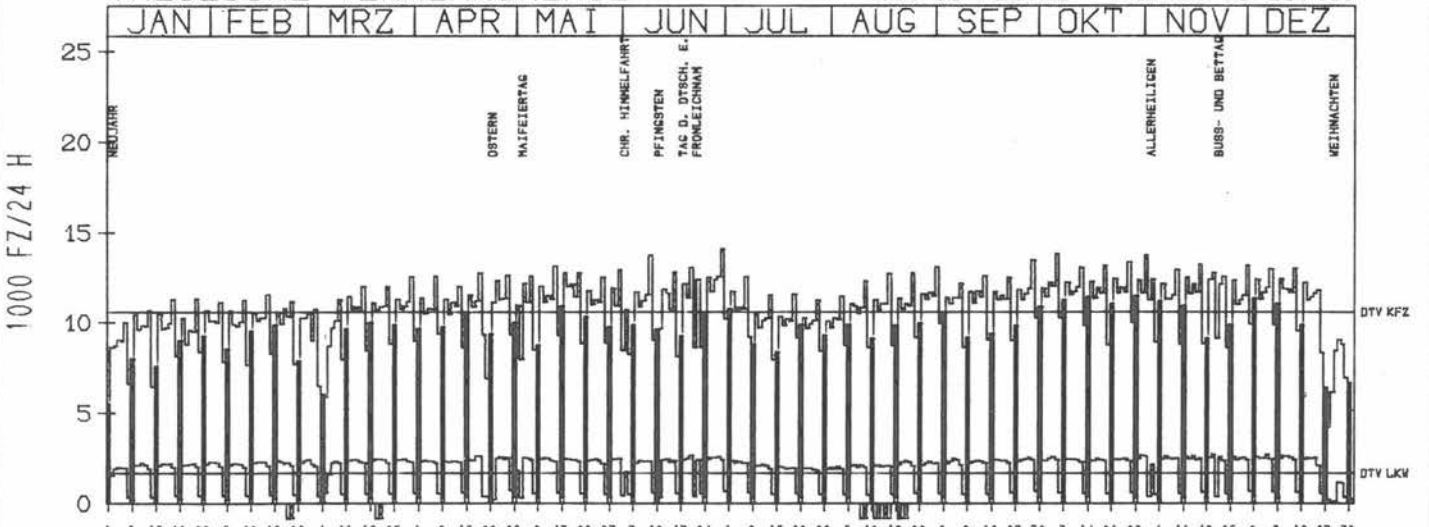
VERKEHRSMENGE 15-19 UHR



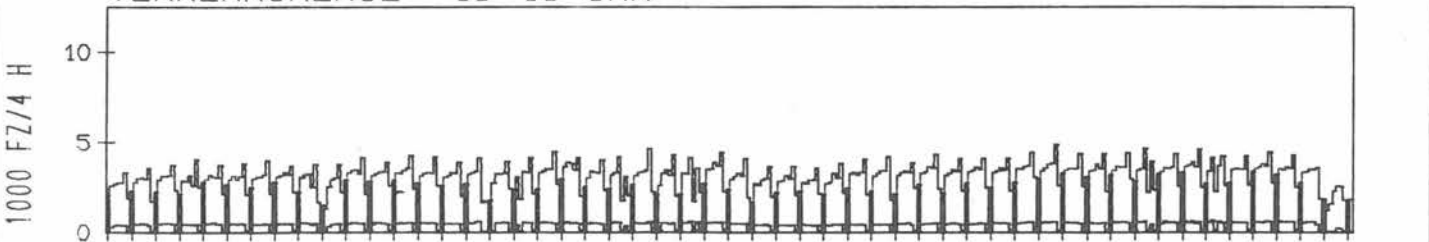
RICHTUNG OST

DTV KFZ 10581
 DTV LKW 1700 = 16.06 %
 MAX WERKTAG 13825 FR 5.10.
 MAX FER-WKTAG 14118 FR 29.6.
 MAX SO+FEITAG 11459 SO 28.10.

TAEGLICHE VERKEHRSMENGE



VERKEHRSMENGE 15-19 UHR



JAHRESGANGLINIEN

1984

ZST: SØEST

LAND: STRASSE

NORDRHEIN-WESTFALEN

NR.: 4414 5 110

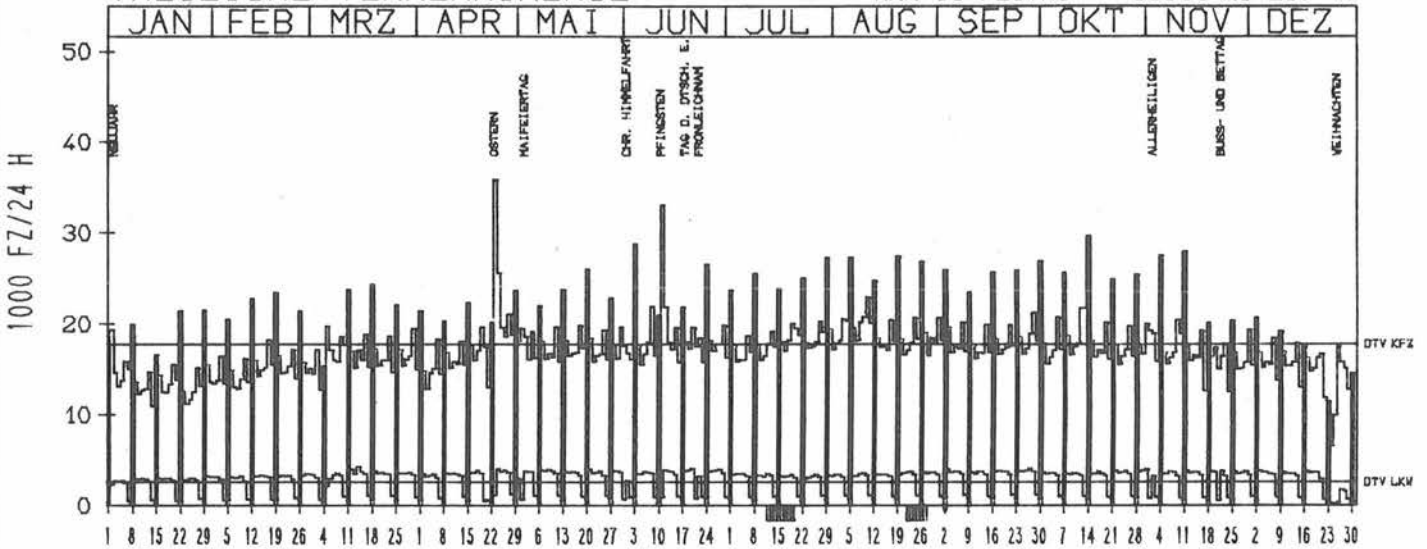
KM: NETZKNOTEN:

A 44
119.8

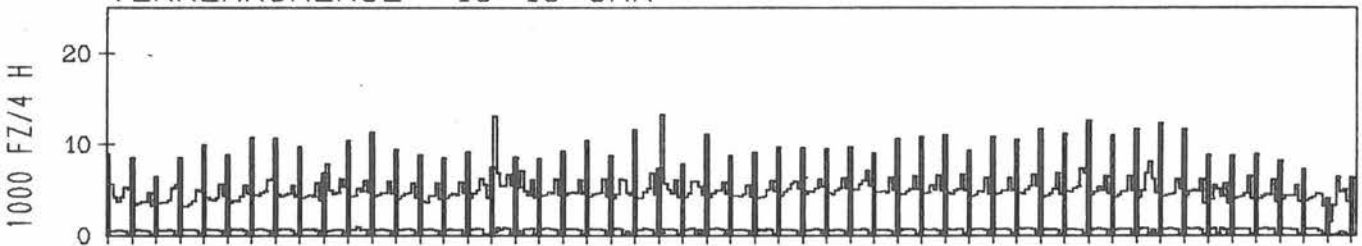
RICHTUNG WEST

DTV KFZ 17772
DTV LKW 2600 = 14.63 %
MAX WERKTAG 21871 FR 8. 6.
MAX FER-WKTAG 25599 DI 24. 4.
MAX SO+FEITAG 35811 MO 23. 4.

TAEGLICHE VERKEHRSMENGE



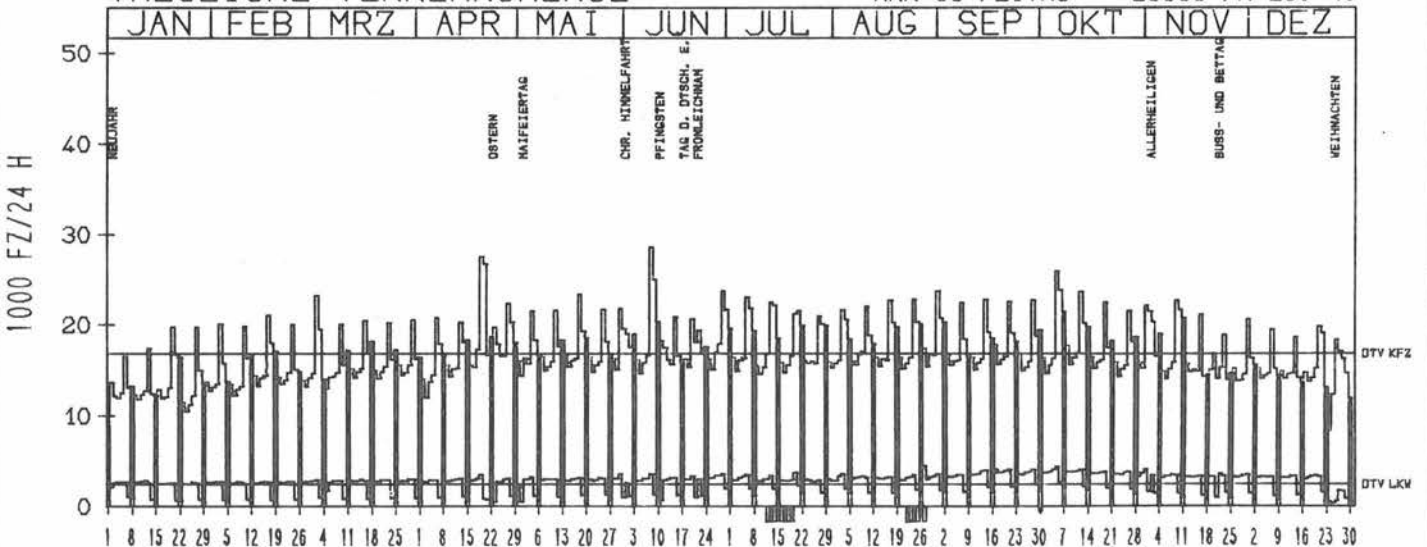
VERKEHRSMENGE 15-19 UHR



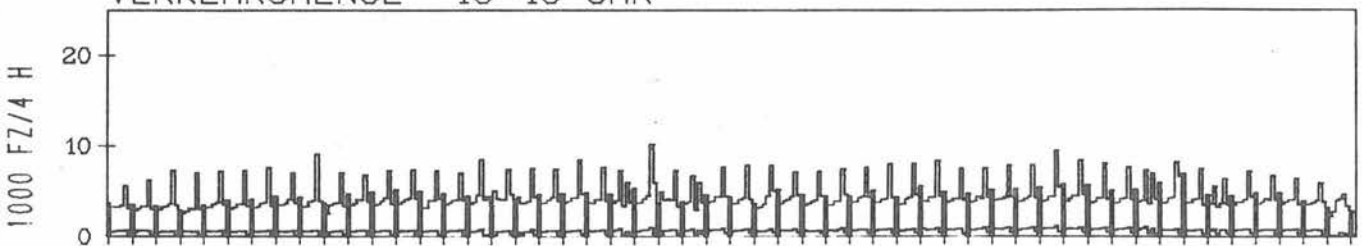
RICHTUNG ØST

DTV KFZ 16848
DTV LKW 2490 = 14.78 %
MAX WERKTAG 28703 FR 8. 6.
MAX FER-WKTAG 27657 DO 19. 4.
MAX SO+FEITAG 26883 FR 20. 4.

TAEGLICHE VERKEHRSMENGE



VERKEHRSMENGE 15-19 UHR



JAHRESGANGLINIEN 1984

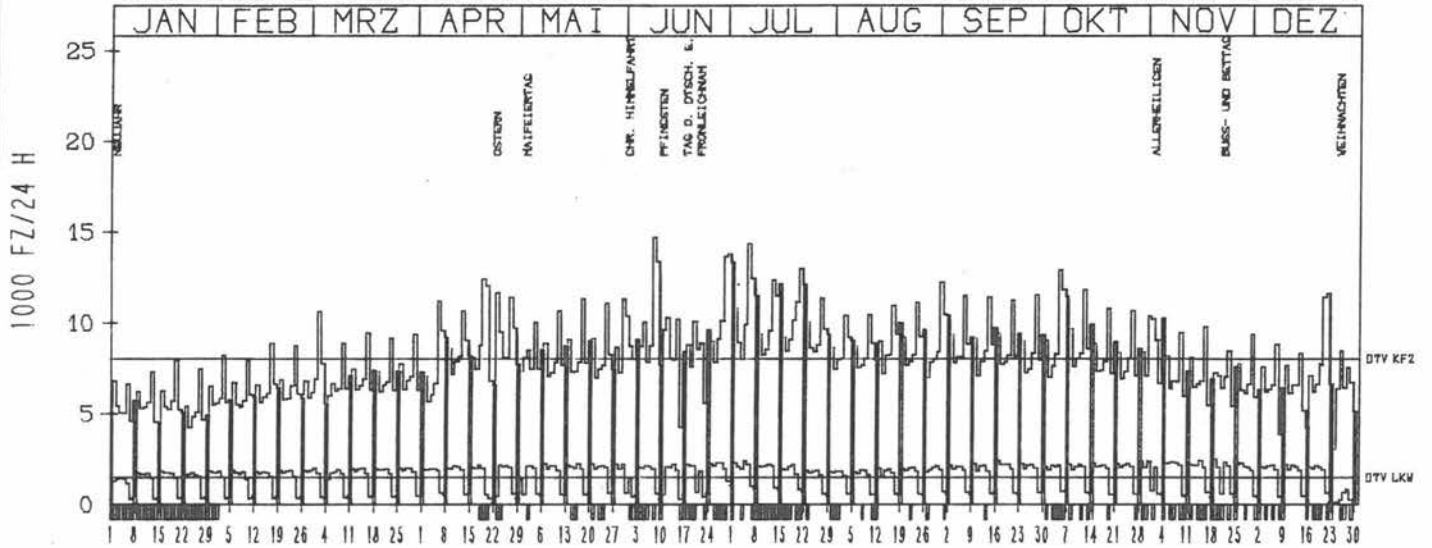
ZST: NIEDERELSUNGEN
NR.: 4521 6 866 (0866)

LAND: HESSEN
STRASSE: A 44
KM: 32.1
NETZKNOTEN: 4520 182 021

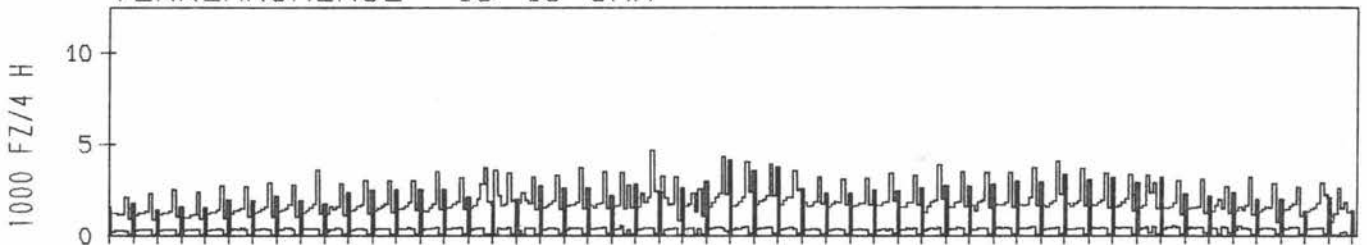
RICHTUNG OST

DTV KFZ 8028
DTV LKW 1502 = 18.71 %
MAX WERKTAG 13361 SA 9. 6.
MAX FER-WKTAG 14359 FR 6. 7.
MAX SO+FEITAG 12112 SO 22. 7.

TAEGLICHE VERKEHRSMENGE



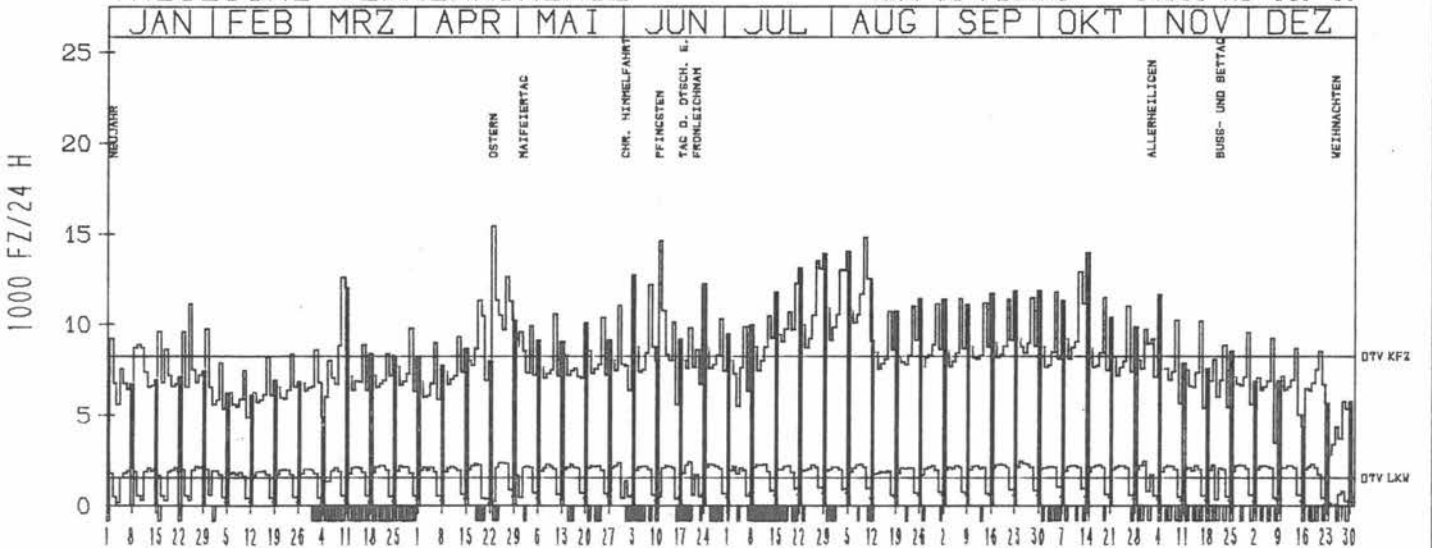
VERKEHRSMENGE 15-19 UHR



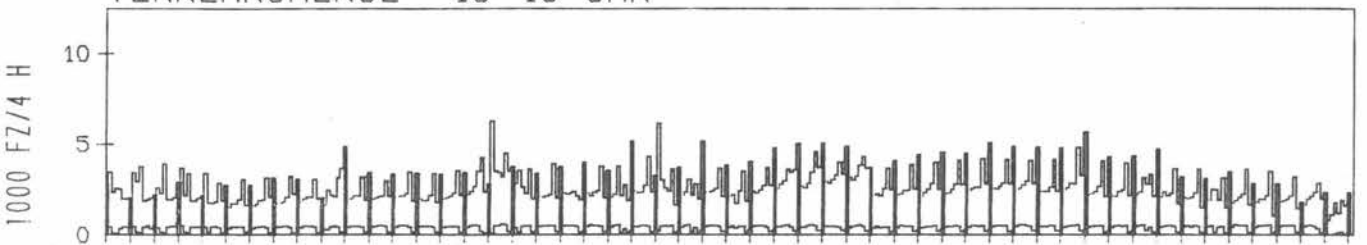
RICHTUNG WEST

DTV KFZ 8268
DTV LKW 1555 = 18.81 %
MAX WERKTAG 12922 FR 12. 10.
MAX FER-WKTAG 14845 FR 10. 8.
MAX SO+FEITAG 14638 MO 11. 6.

TAEGLICHE VERKEHRSMENGE



VERKEHRSMENGE 15-19 UHR



JAHRESGANGLINIEN

1984

ZST: DÖRTMUND-SUED

LAND:
STRASSE

NORDRHEIN-WESTFALEN

NR.: 4511 5 104

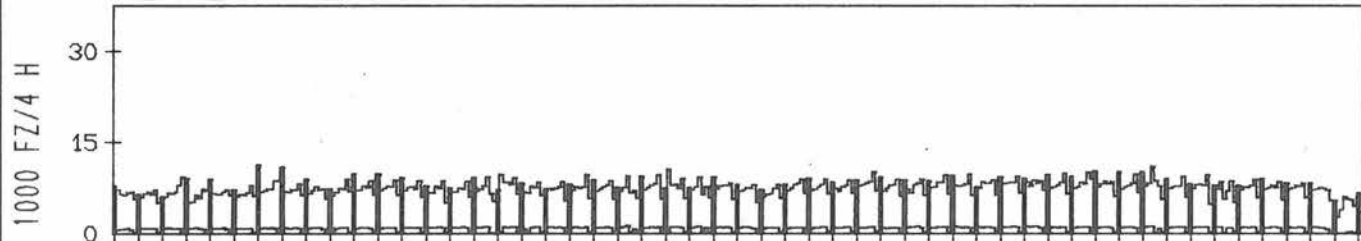
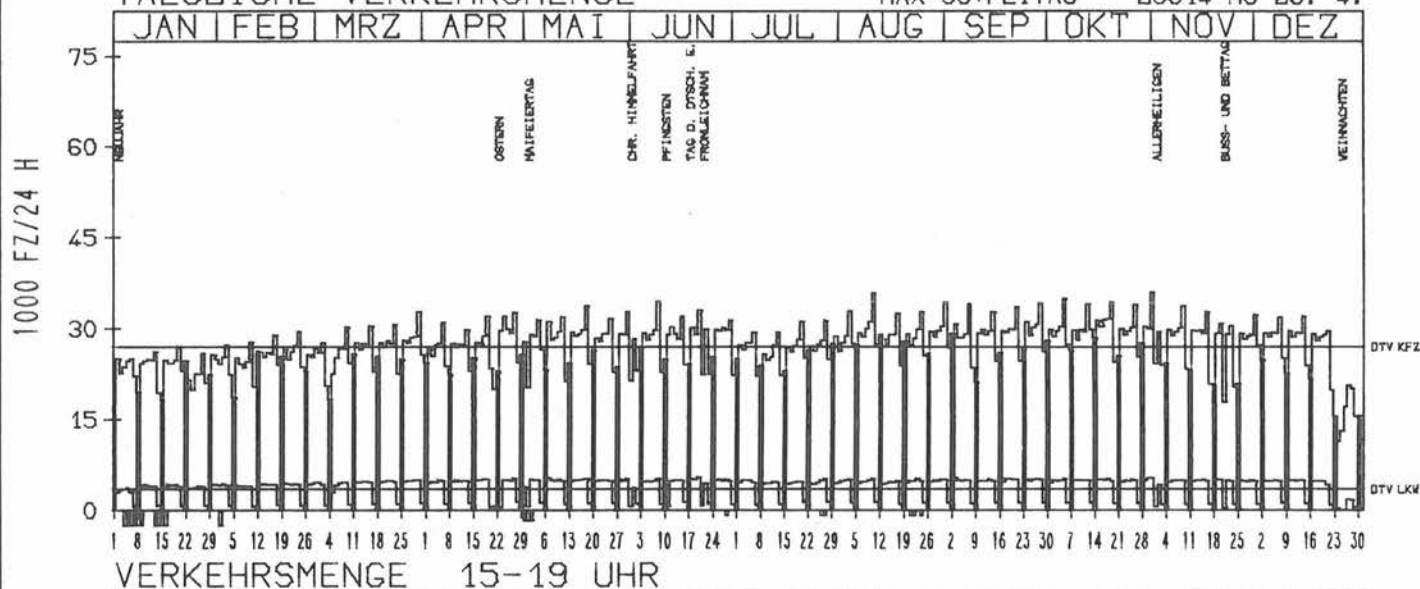
KM:
NETZKNOTEN:

A 45
23.0

RICHTUNG NÖRD

DTV KFZ 26958
DTV LKW 3461 = 12.84 %
MAX WERKTAG 36017 MI 31.10.
MAX FER-WKTAG 35908 FR 10.8.
MAX SO+FEITAG 29614 MO 23.4.

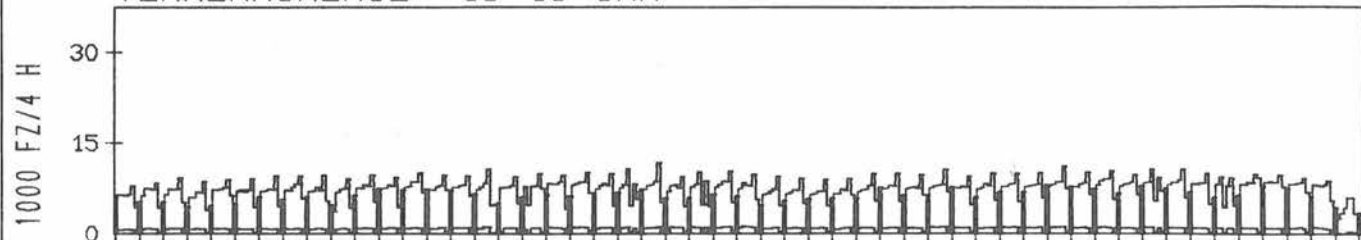
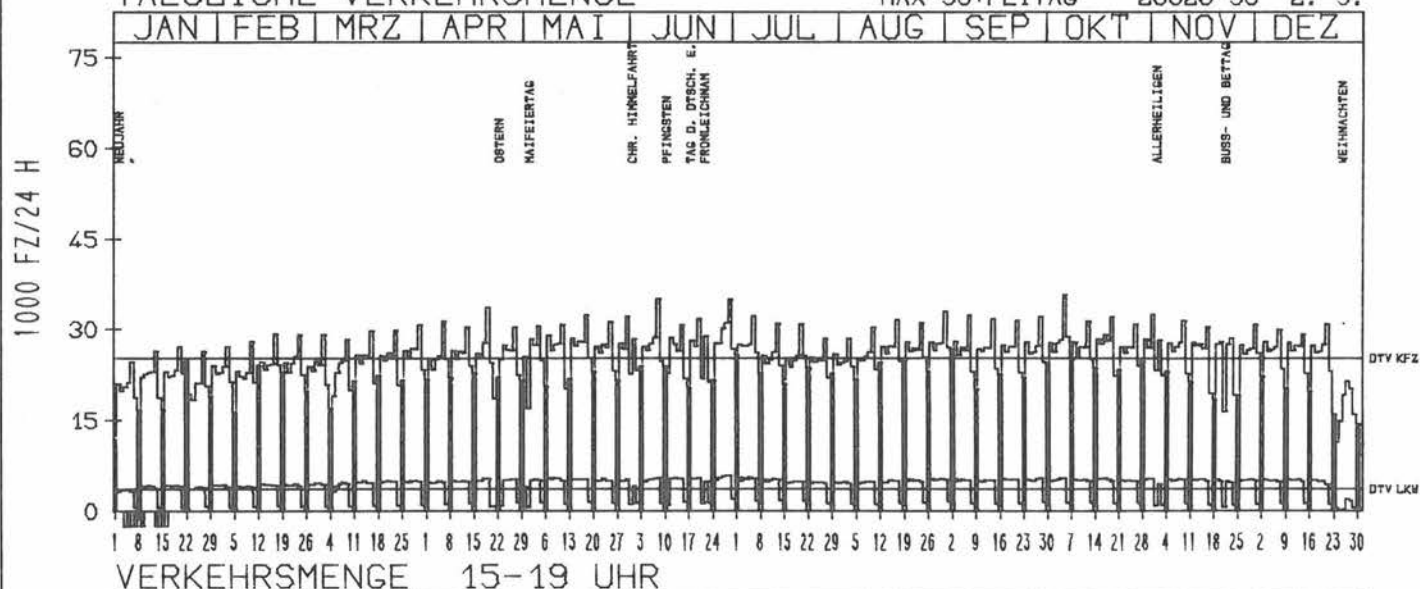
TAEGLICHE VERKEHRSMENGE



RICHTUNG SUED

DTV KFZ 25302
DTV LKW 3665 = 14.49 %
MAX WERKTAG 35888 FR 5.10.
MAX FER-WKTAG 35165 FR 29.6.
MAX SO+FEITAG 26628 SO 2.9.

TAEGLICHE VERKEHRSMENGE



JAHRESGANGLINIEN 1984

ZST: FREUDENBERG

LAND: STRASSE

NORDRHEIN-WESTFALEN

NR.: 5113 5 106

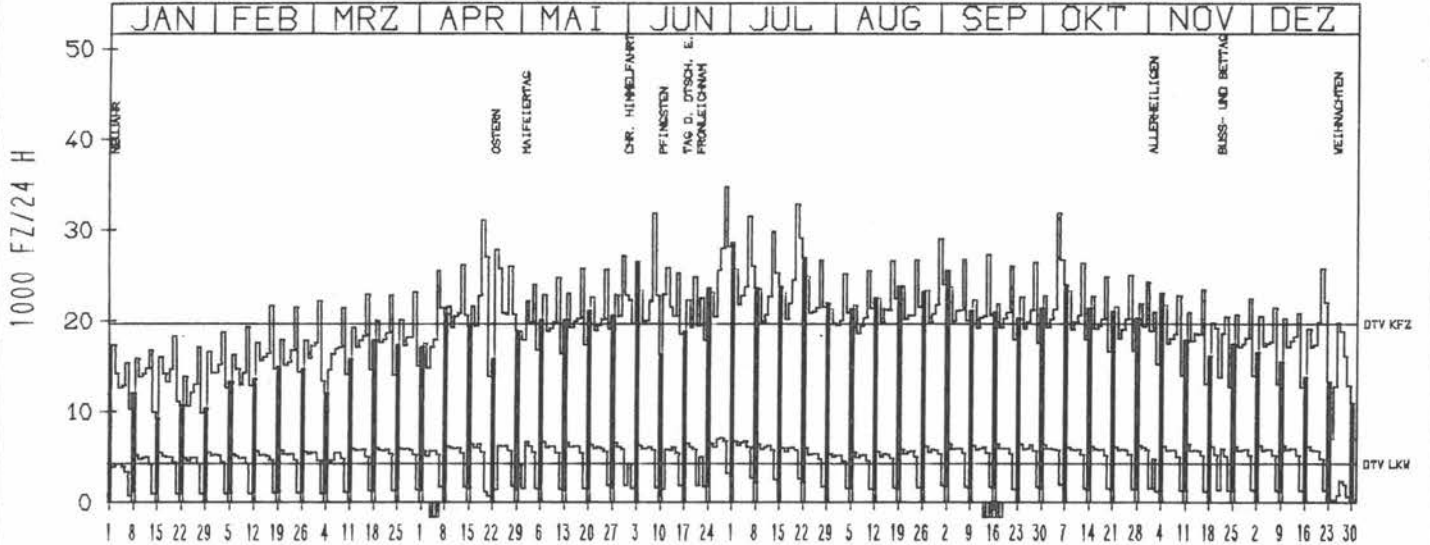
KM: NETZKNOTEN:

A 45
101.2

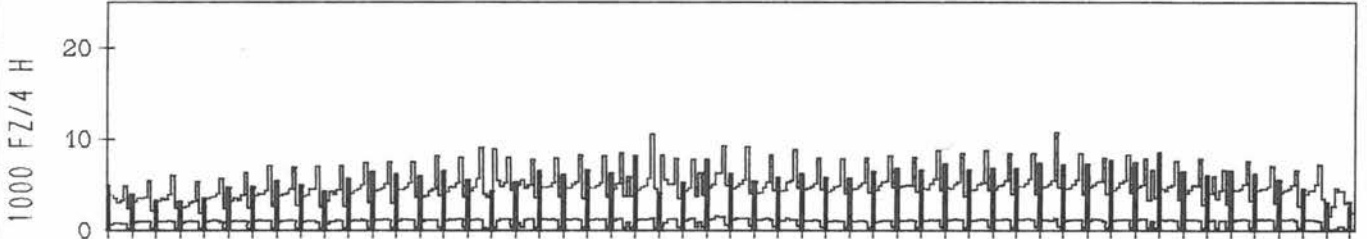
RICHTUNG SUED

DTV KFZ	19681
DTV LKW	4243 = 21.56 %
MAX WERKTAG	31856 FR 5. 10.
MAX FER-WKTAG	34718 FR 29. 6.
MAX SO+FEITAG	28611 SO 1. 7.

TAEGLICHE VERKEHRSMENGE



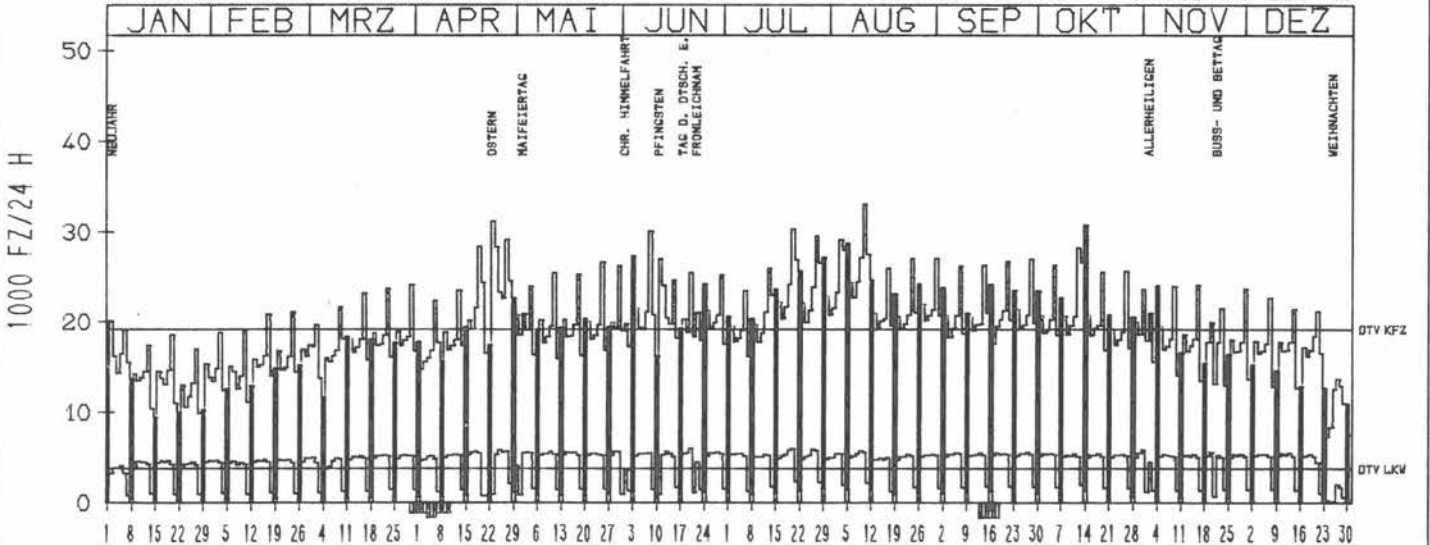
VERKEHRSMENGE 15-19 UHR



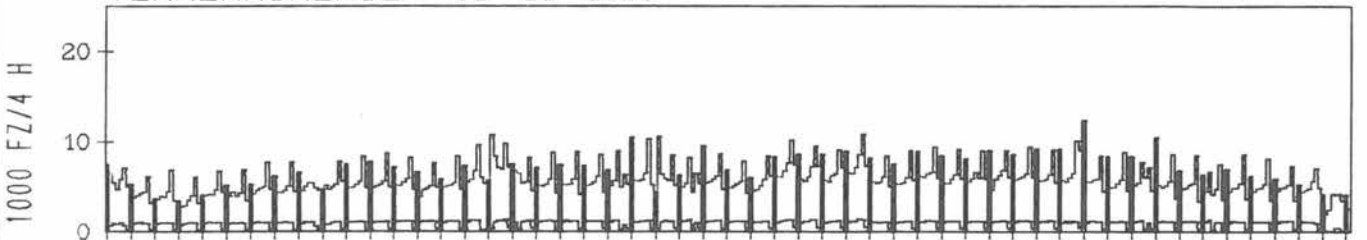
RICHTUNG NORD

DTV KFZ	19209
DTV LKW	3803 = 19.80 %
MAX WERKTAG	30124 FR 8. 6.
MAX FER-WKTAG	33077 FR 10. 8.
MAX SO+FEITAG	31143 MO 23. 4.

TAEGLICHE VERKEHRSMENGE



VERKEHRSMENGE 15-19 UHR



JAHRESGANGLINIEN 1984

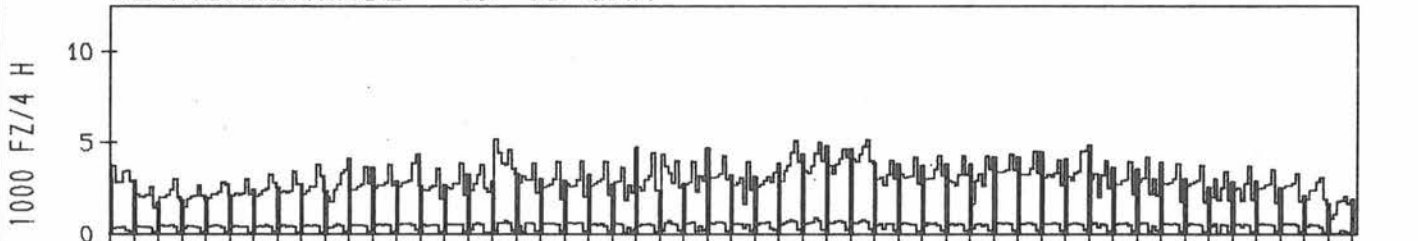
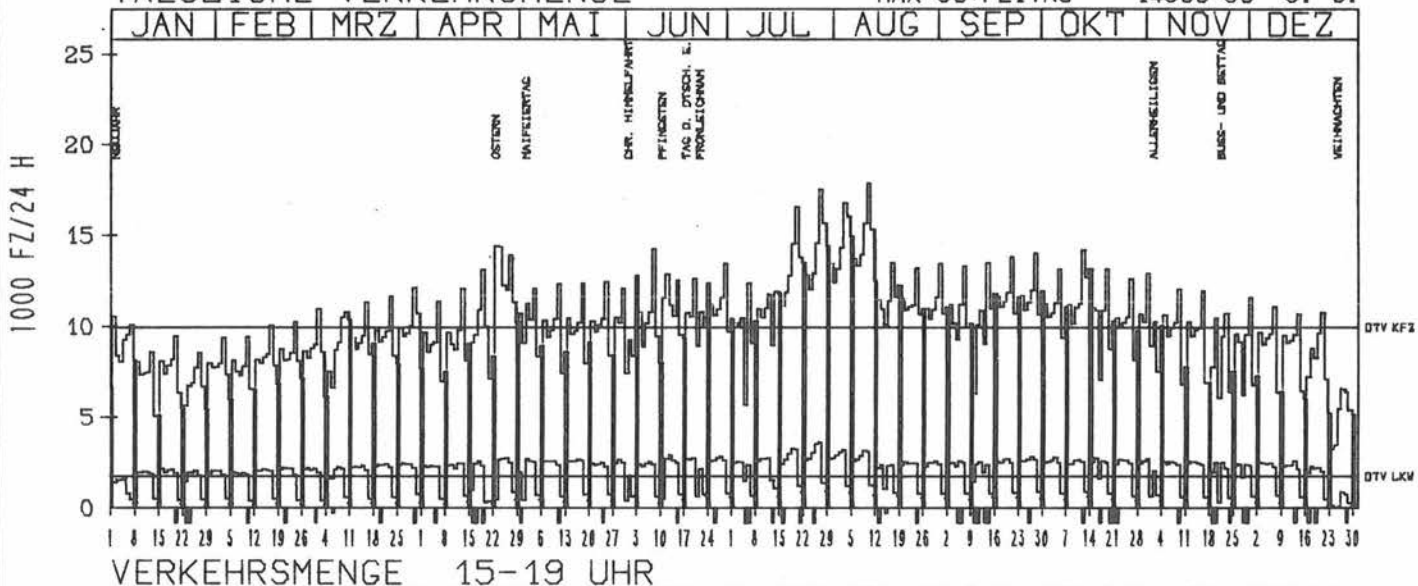
ZST: KAHL
 NR.: 5920 9 950 (9050)

LAND: BAYERN
 STRASSE: A 45
 KM: 246.7
 NETZKNOTEN: 5920 213
 5920 214

RICHTUNG NÖRD

DTV KFZ 9962
 DTV LKW 1773 = 17.79 %
 MAX WERKTAG 14240 FR 8. 6.
 MAX FER-WKTAG 17848 FR 10. 8.
 MAX SO+FEITAG 14968 SO 5. 8.

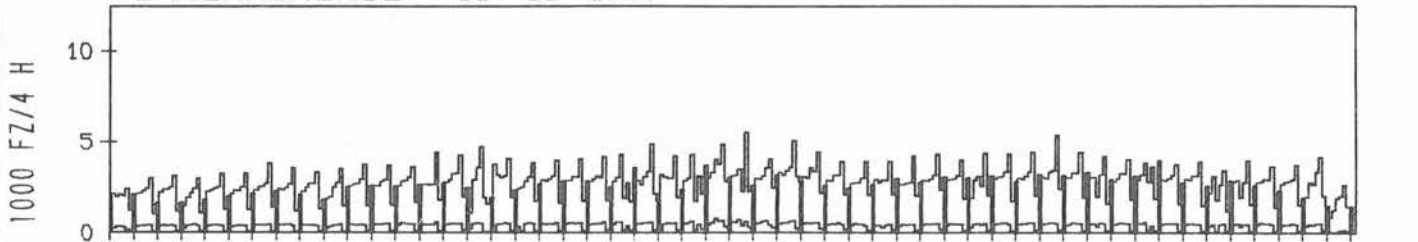
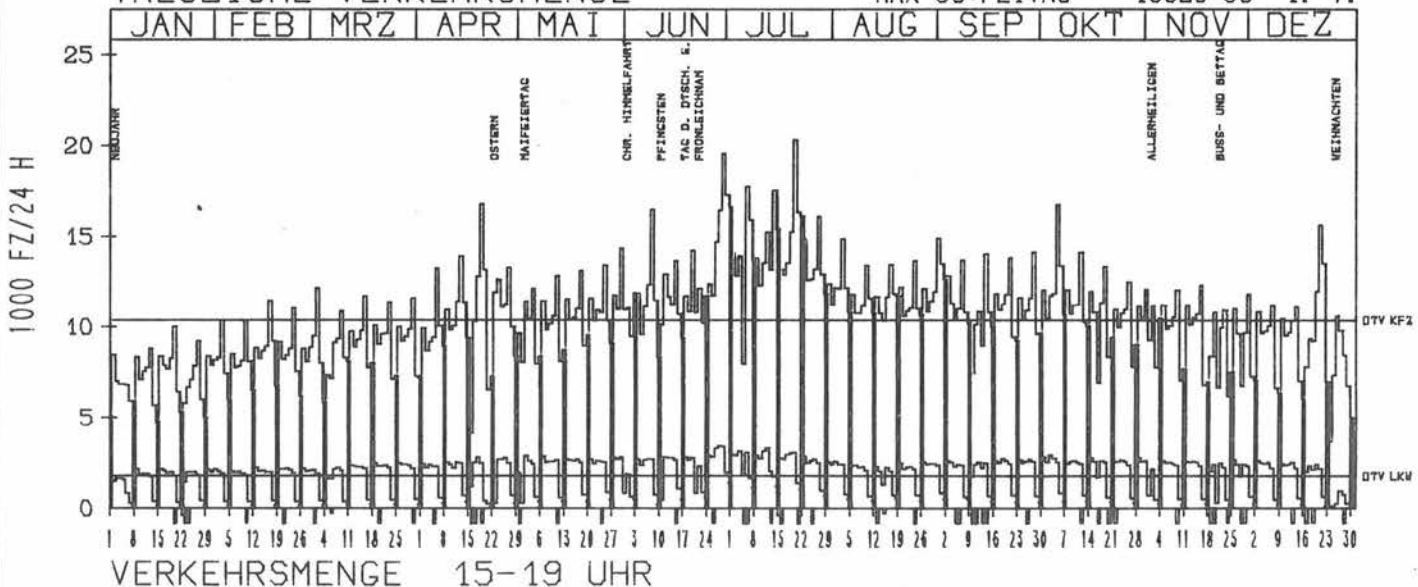
TAEGLICHE VERKEHRSMENGE



RICHTUNG SÜED

DTV KFZ 10383
 DTV LKW 1802 = 17.35 %
 MAX WERKTAG 16768 FR 5. 10.
 MAX FER-WKTAG 20320 FR 20. 7.
 MAX SO+FEITAG 16620 SO 1. 7.

TAEGLICHE VERKEHRSMENGE



JAHRESGANGLINIEN 1984

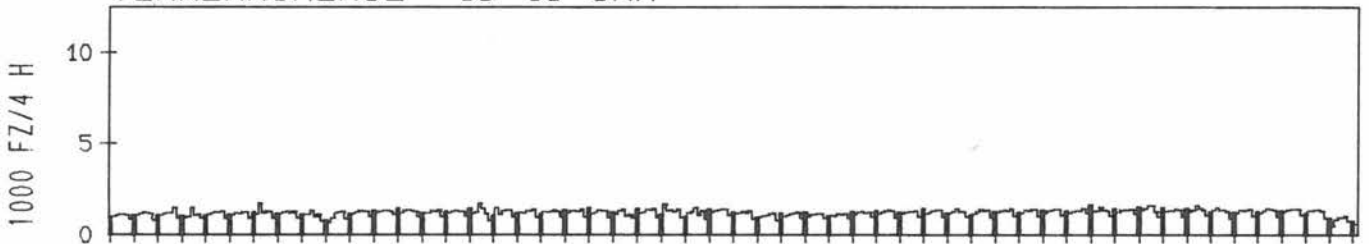
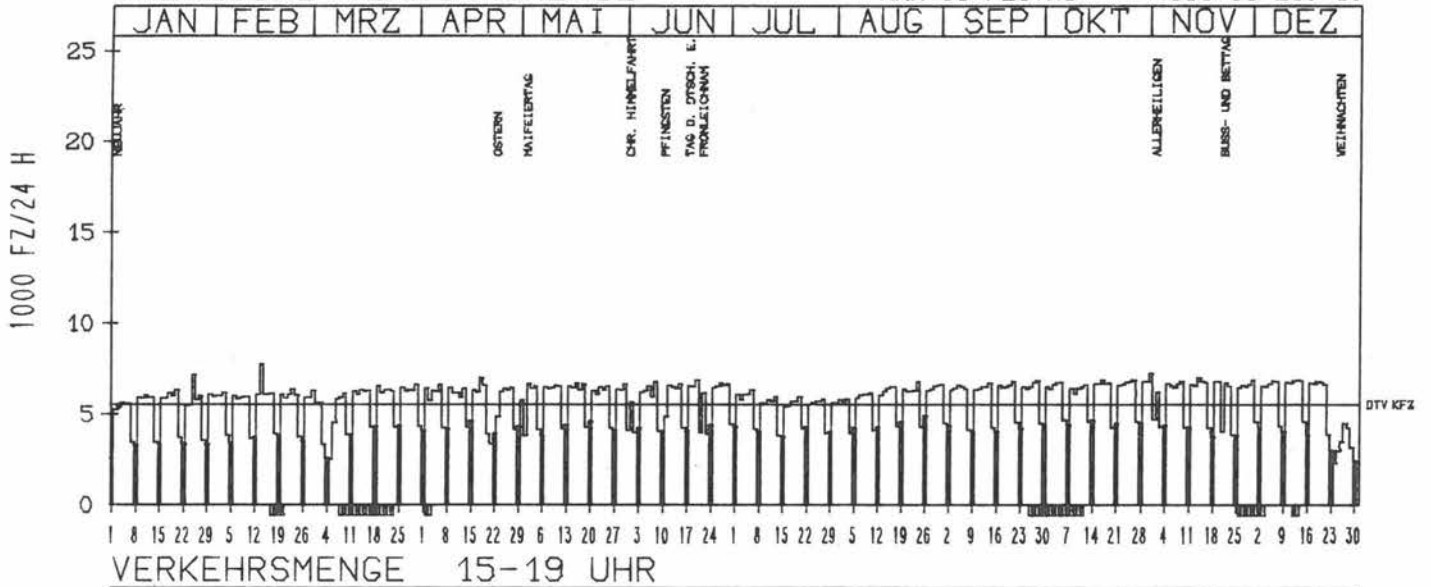
ZST: HÖCHNEUKIRCH
NR.: 4904 5 041

LAND: NORDRHEIN-WESTFALEN
STRASSE: A 48
KM: 27.0
NETZKNOTEN:

RICHTUNG SÜED

DTV KFZ 5561
MAX WERKTAG 7737 DI 14. 2.
MAX FER-WKTAG 7000 MI 18. 4.
MAX SO+FEITAG 4935 SO 26. 8.

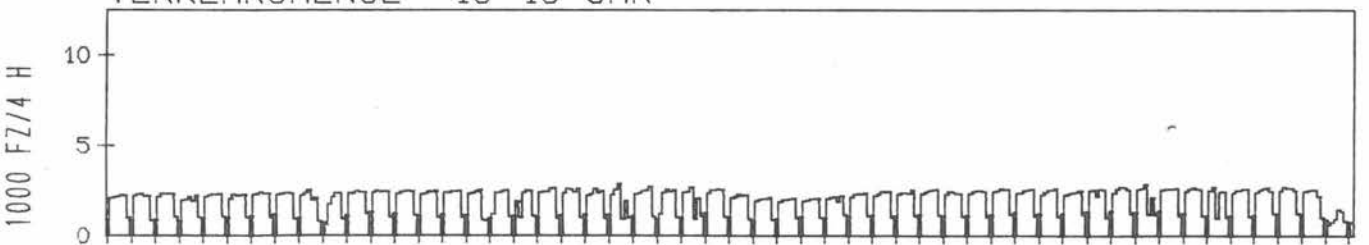
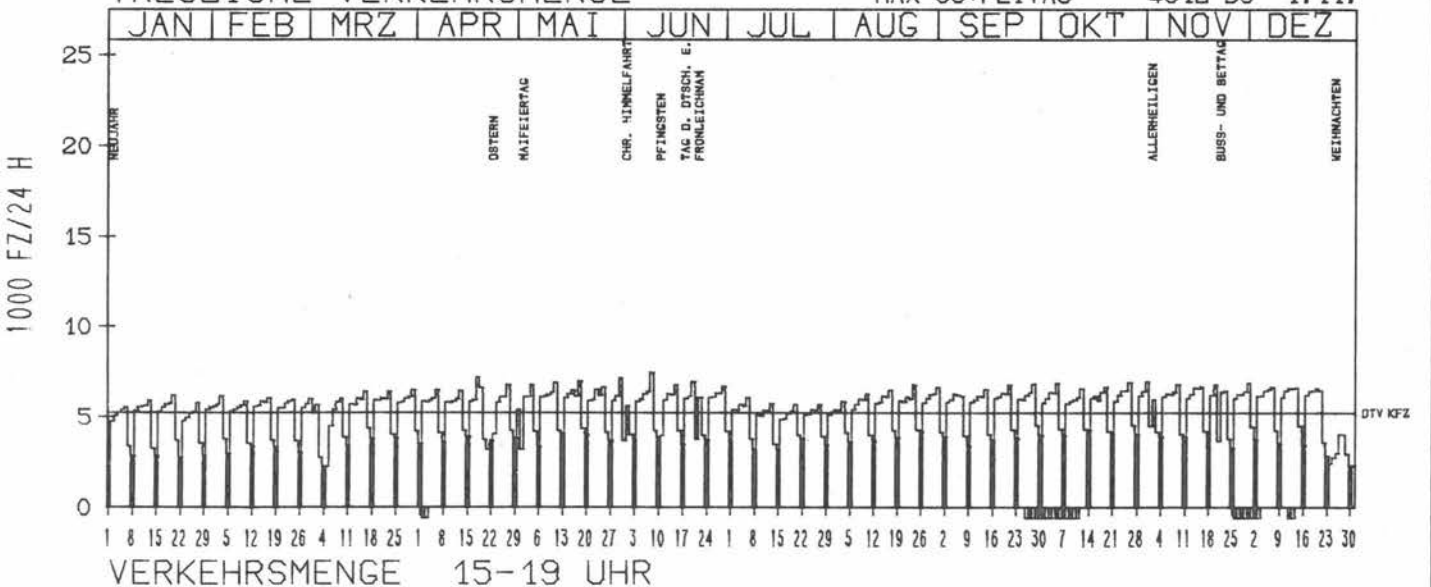
TAEGLICHE VERKEHRSMENGE



RICHTUNG NÖRD

DTV KFZ 5277
MAX WERKTAG 7459 FR 8. 6.
MAX FER-WKTAG 7237 MI 18. 4.
MAX SO+FEITAG 4512 DO 1. 11.

TAEGLICHE VERKEHRSMENGE



JAHRESGANGLINIEN

1984

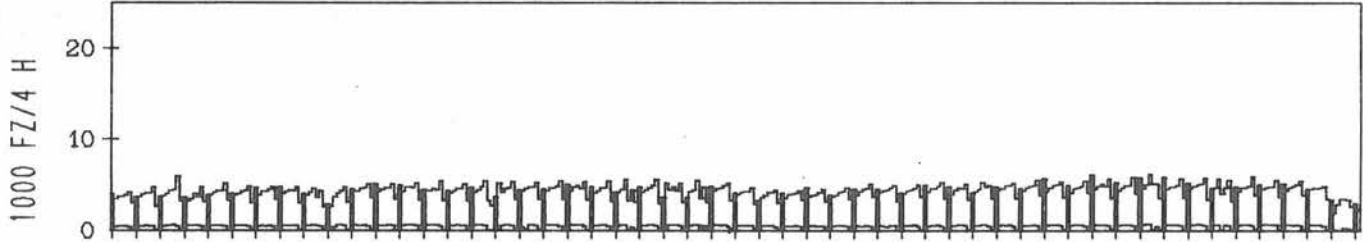
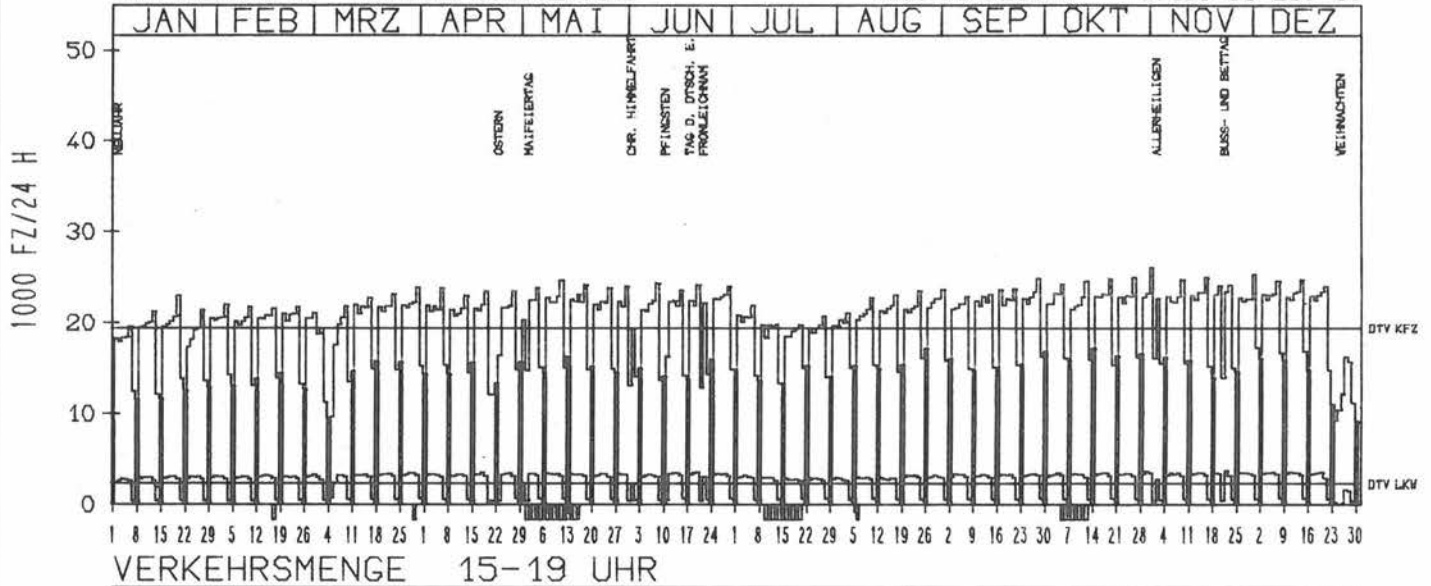
ZST: NEUSS-HÖLZHEIM
 NR.: 4805 5 016

LAND: NORDRHEIN-WESTFALEN
 STRASSE: A 46
 KM: 41.7
 NETZKNOTEN: 4805 070
 4805 071

RICHTUNG OST

DTV KFZ 19380
 DTV LKW 2306 = 11.90 %
 MAX WERKTAG 26071 MI 31.10.
 MAX FER-WKTAG 24139 MI 20.6.
 MAX SO+FEITAG 17155 SO 26.8.

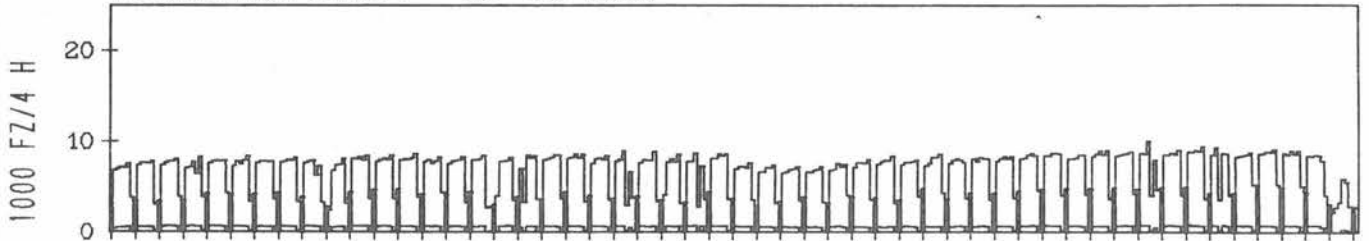
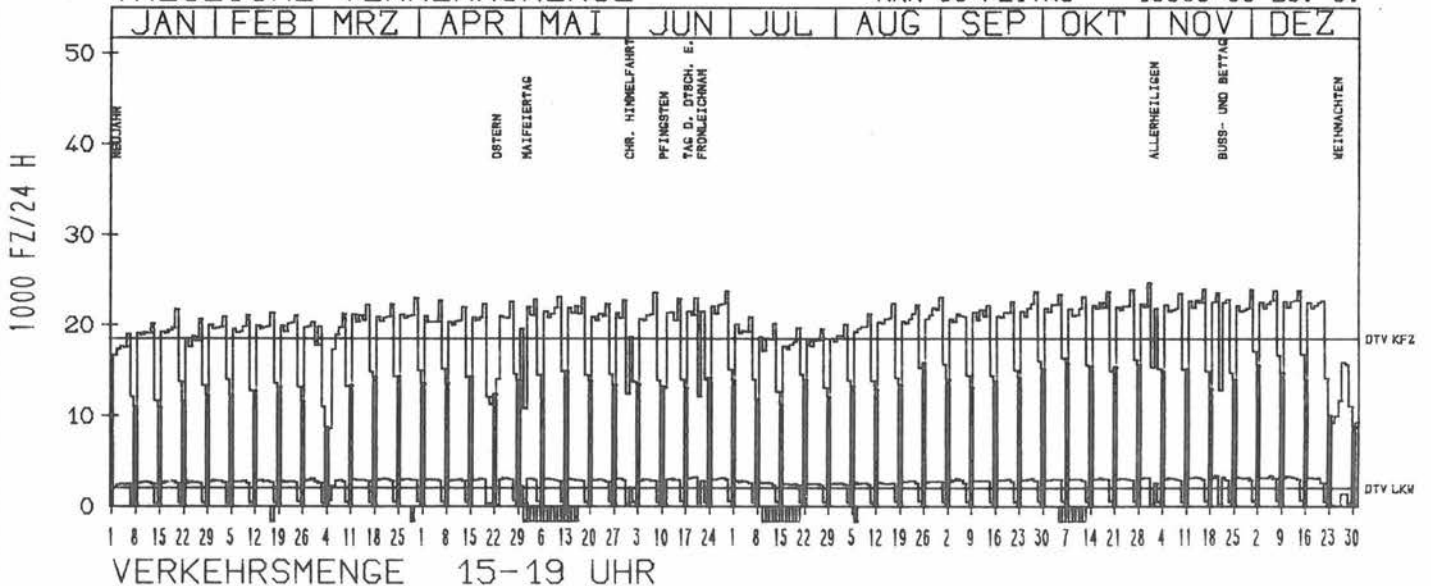
TÄGLICHE VERKEHRSMENGE



RICHTUNG WEST

DTV KFZ 18534
 DTV LKW 2077 = 11.21 %
 MAX WERKTAG 24802 MI 31.10.
 MAX FER-WKTAG 23843 FR 29.6.
 MAX SO+FEITAG 15853 SO 26.8.

TÄGLICHE VERKEHRSMENGE



JAHRESGANGLINIEN 1984

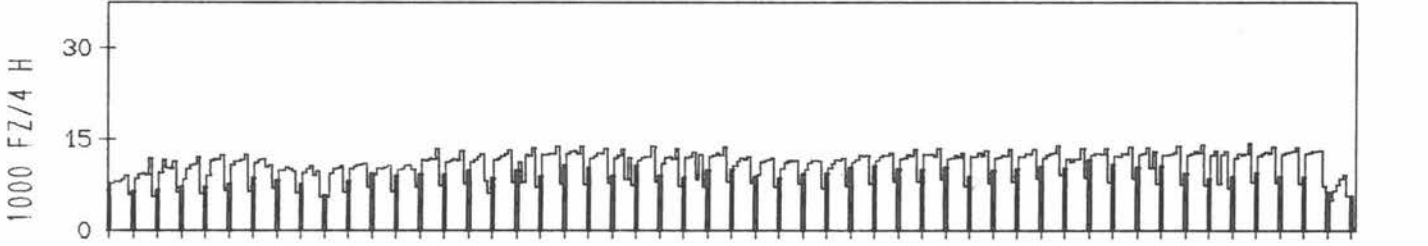
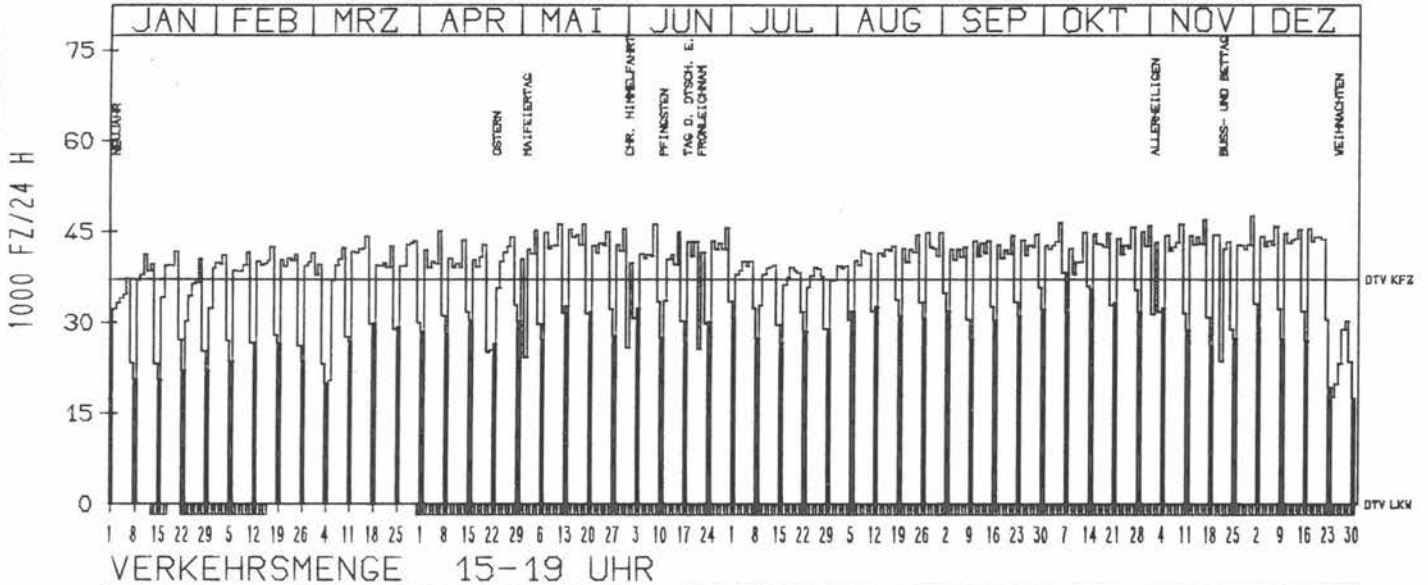
ZST: AK HILDEN (OST)
 NR.: 4807 5 023

LAND: NORDRHEIN-WESTFALEN
 STRASSE: A 46
 KM: 11.7
 NETZKNOTEN: 4807 074
 4807 075

RICHTUNG WEST

TAEGLICHE VERKEHRSMENGE

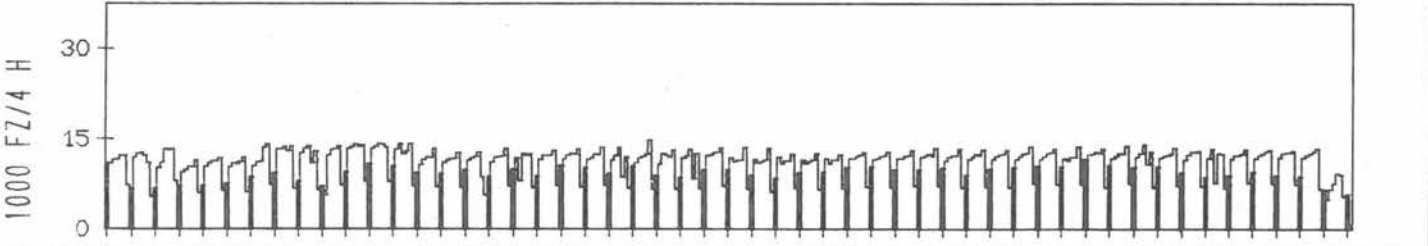
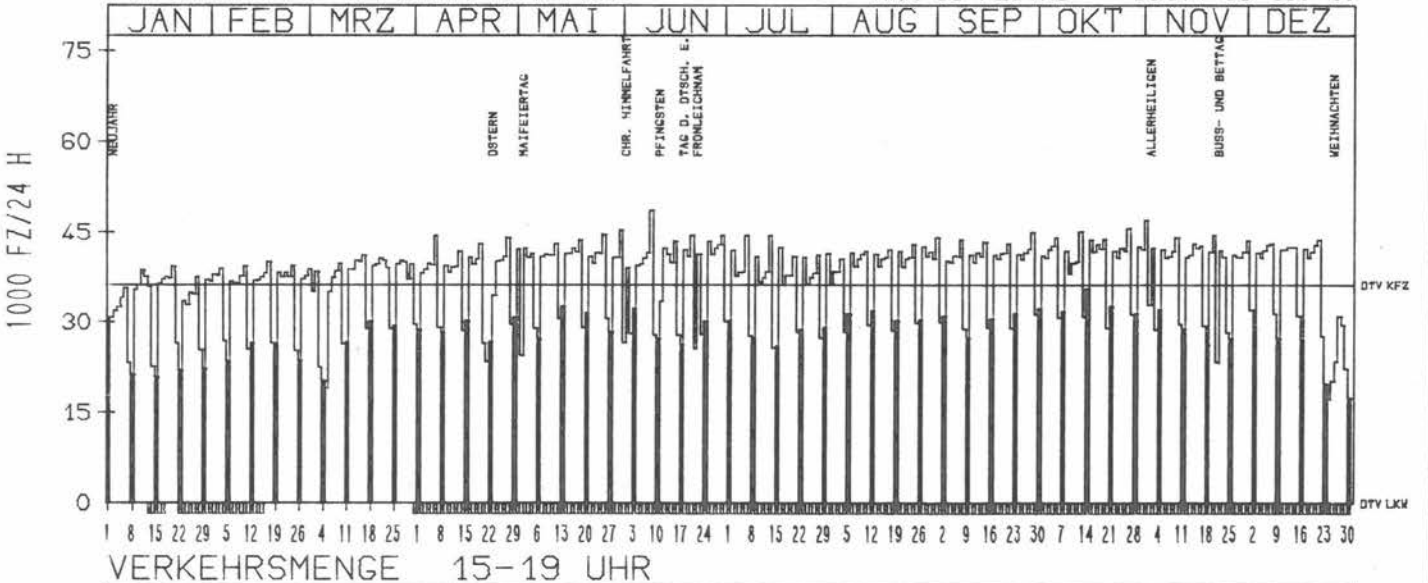
DTV KFZ 37158
 DTV LKW 0 = 0.00 %
 MAX WERKTAG 44194 FR 16. 3.
 MAX FER-WKTAG 37217 FR 6. 1.
 MAX SO+FEITAG 29906 SO 18. 3.



RICHTUNG OST

TAEGLICHE VERKEHRSMENGE

DTV KFZ 36238
 DTV LKW 0 = 0.00 %
 MAX WERKTAG 41312 FR 16. 3.
 MAX FER-WKTAG 35789 FR 6. 1.
 MAX SO+FEITAG 30174 SO 18. 3.



JAHRESGANGLINIEN

1984

ZST: HASBÖRN
NR.: 5907 7 160

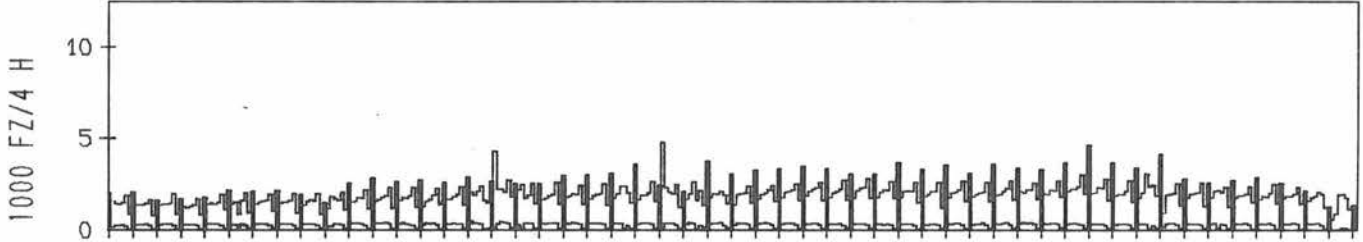
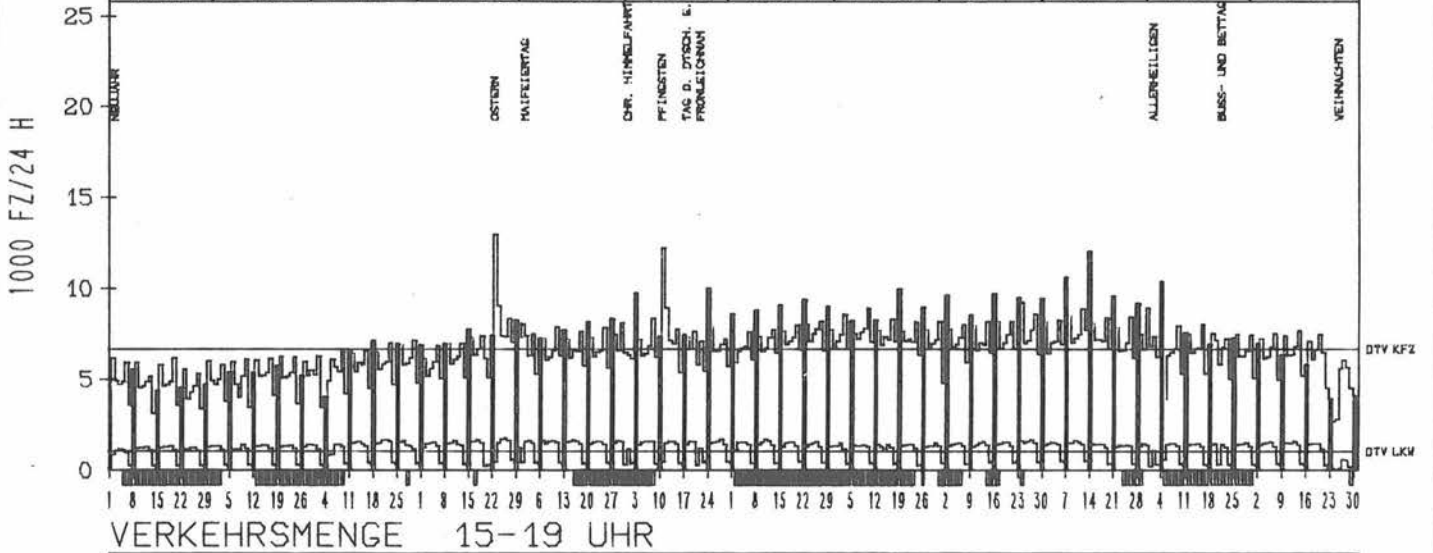
LAND: RHEINLAND-PFALZ
STRASSE: A 48
KM: 96.0
NETZKNOTEN: 5807 007
5907 001

RICHTUNG OST

DTV KFZ 6850
DTV LKW 1059 = 15.93 %
MAX WERKTAG 8934 MI 31.10.
MAX FER-WKTAG 9058 DI 24.4.
MAX SO+FEITAG 12936 MO 23.4.

TAEGLICHE VERKEHRSMENGE

JAN | FEB | MRZ | APR | MAI | JUN | JUL | AUG | SEP | OKT | NOV | DEZ

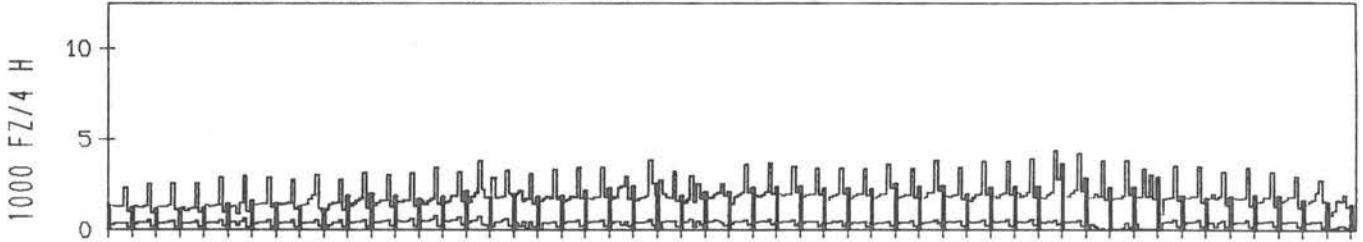
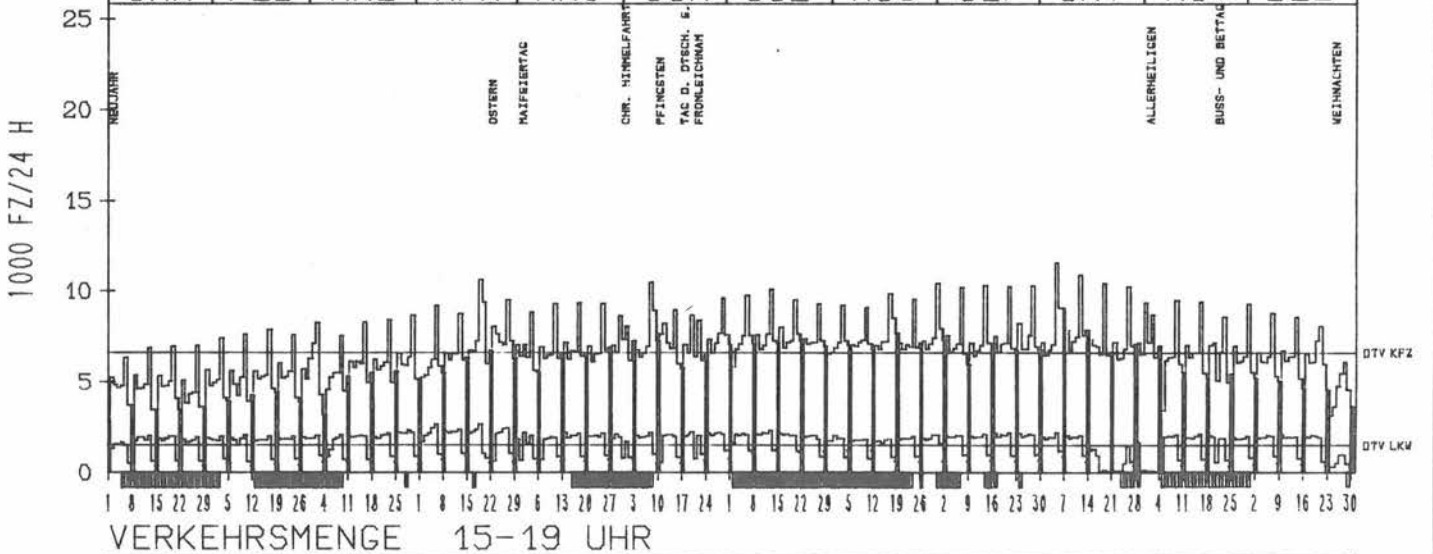


RICHTUNG WEST

DTV KFZ 6651
DTV LKW 1509 = 22.68 %
MAX WERKTAG 11572 FR 5.10.
MAX FER-WKTAG 10625 DO 19.4.
MAX SO+FEITAG 9394 FR 20.4.

TAEGLICHE VERKEHRSMENGE

JAN | FEB | MRZ | APR | MAI | JUN | JUL | AUG | SEP | OKT | NOV | DEZ



JAHRESGANGLINIEN 1984

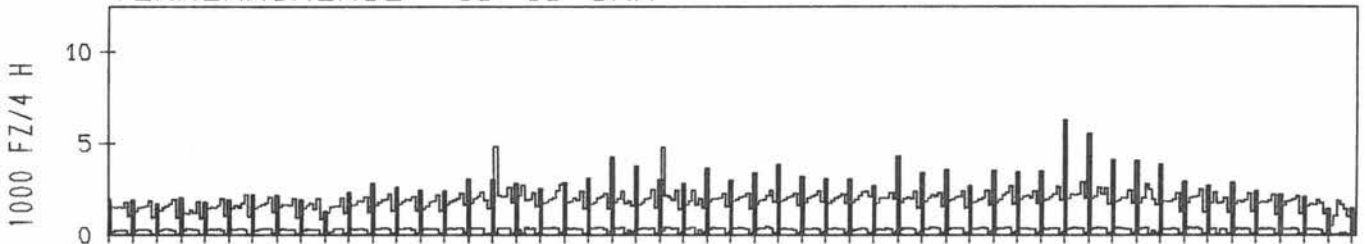
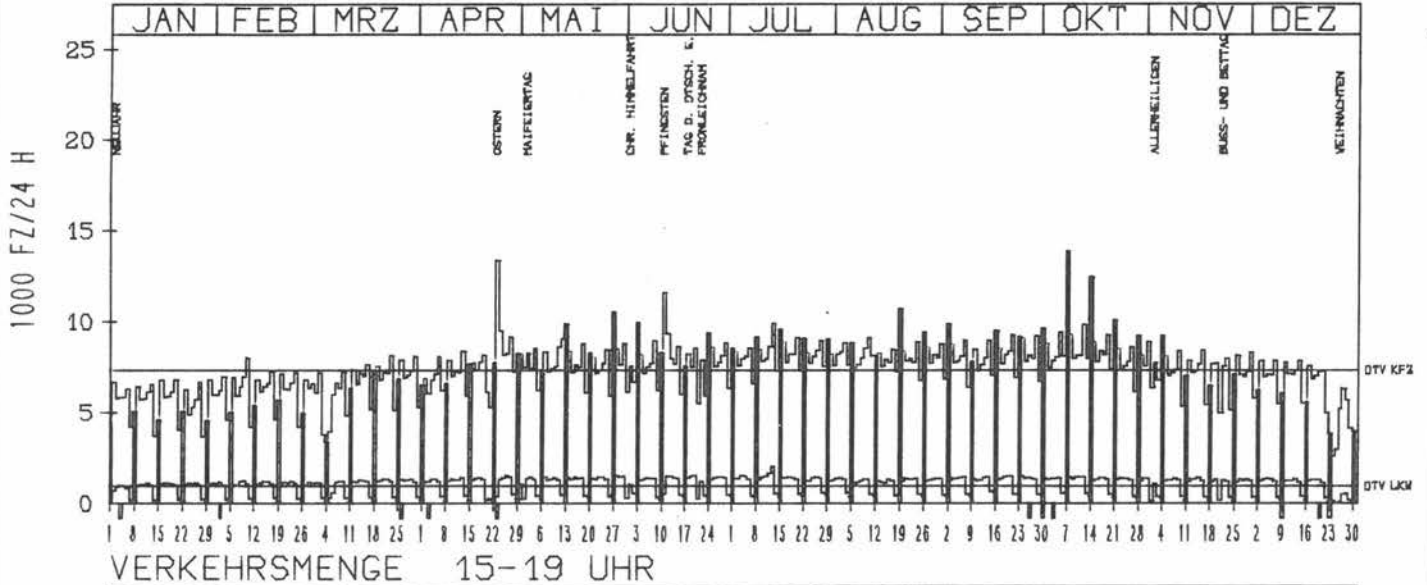
ZST: AK KÖBLENZ (WEST)
 NR.: 5610 7 133

LAND: RHEINLAND-PFALZ
 STRASSE: A 48
 KM: 27.8
 NETZKNOTEN: 5610 053 5
 5610 049 5

RICHTUNG OST

DTV KFZ 7337
 DTV LKW 979 = 13.35 %
 MAX WERKTAG 9846 FR 12. 10.
 MAX FER-WKTAG 9895 FR 13. 7.
 MAX SO+FEITAG 13887 SO 7. 10.

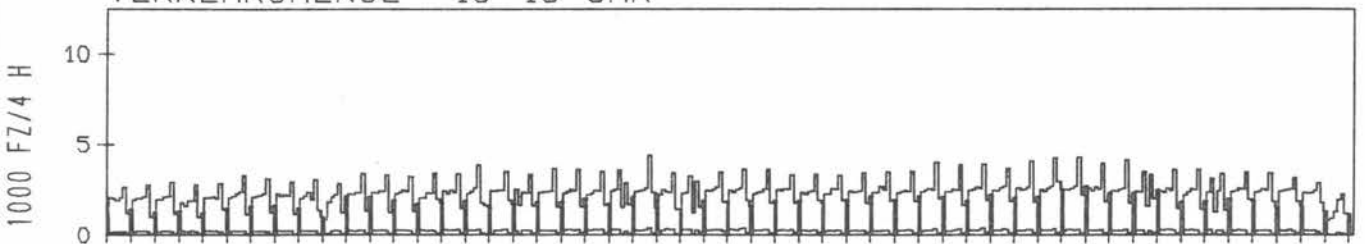
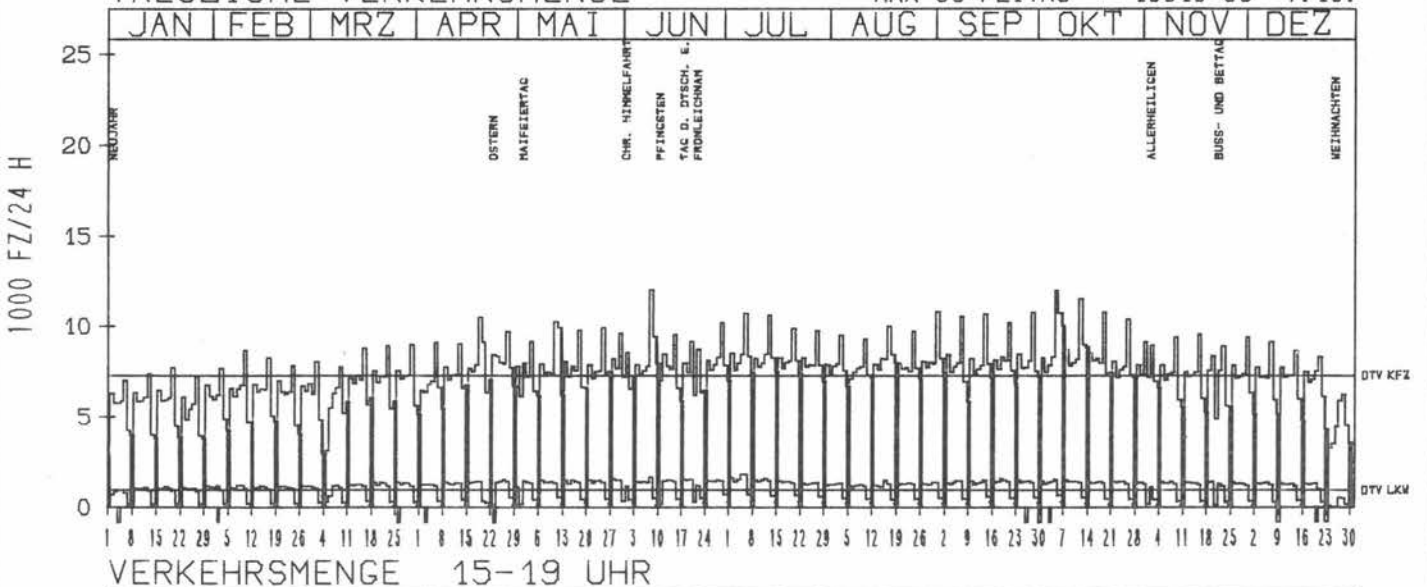
TAEGLICHE VERKEHRSMENGE



RICHTUNG WEST

DTV KFZ 7313
 DTV LKW 980 = 13.40 %
 MAX WERKTAG 12069 FR 8. 6.
 MAX FER-WKTAG 10810 FR 31. 8.
 MAX SO+FEITAG 10010 SO 7. 10.

TAEGLICHE VERKEHRSMENGE



JAHRESGANGLINIEN 1984

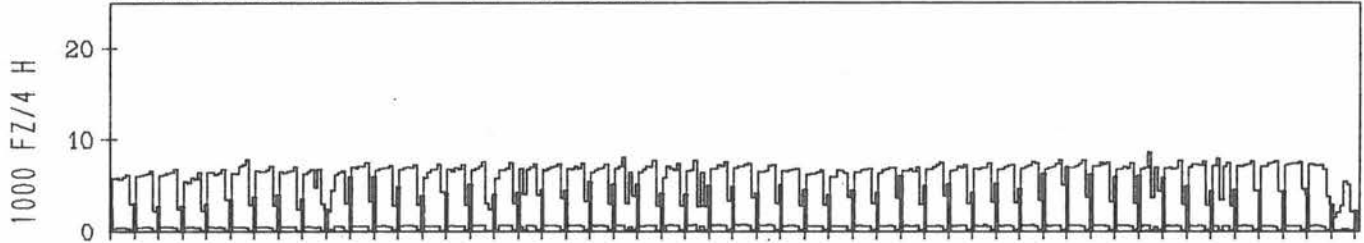
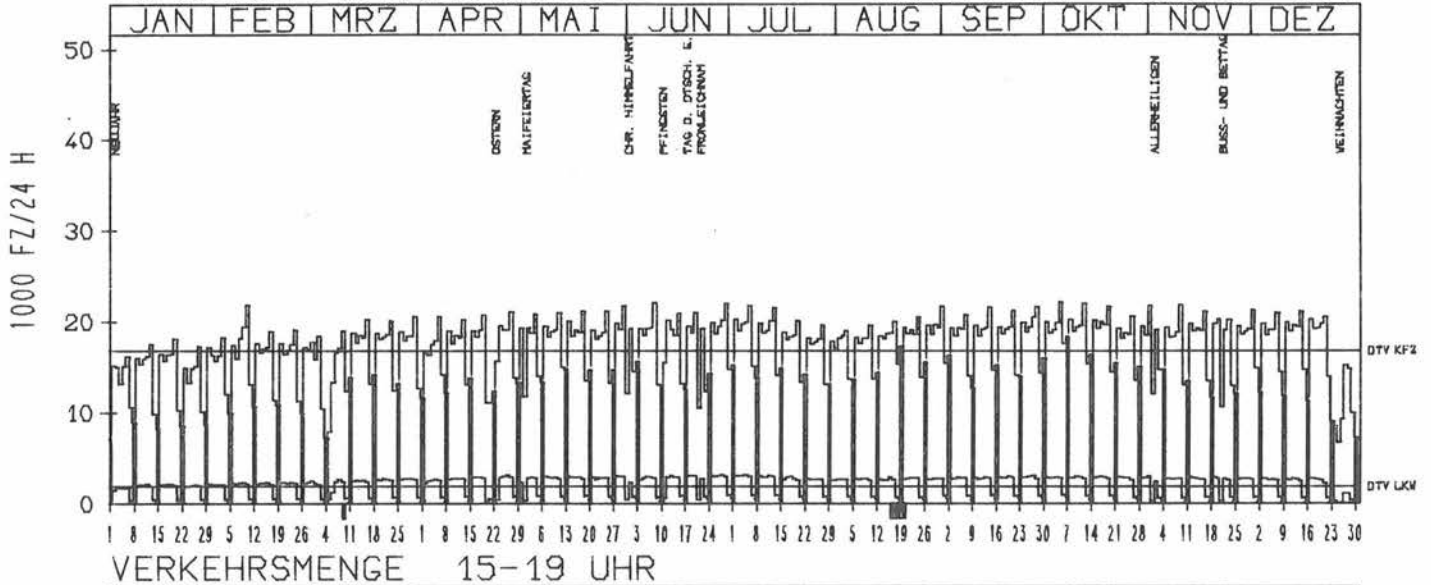
ZST: RHEINBRUECKE BENDORF
 NR.: 5511 7 131

LAND: RHEINLAND-PFALZ
 STRASSE: A 48
 KM: 18.3
 NETZKNOTEN: 5511 001
 5611 011

RICHTUNG WEST

DTV KFZ 16846
 DTV LKW 1965 = 11.66 %
 MAX WERKTAG 22171 FR 5.10.
 MAX FER-WKTAG 21974 FR 29. 6.
 MAX SO+FEITAG 18368 SO 7.10.

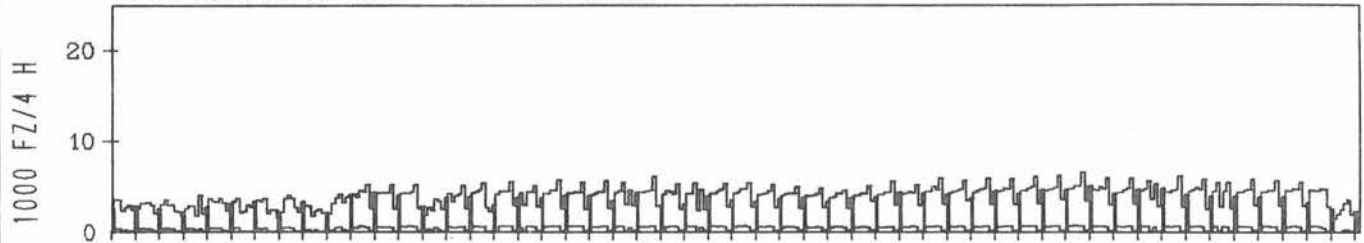
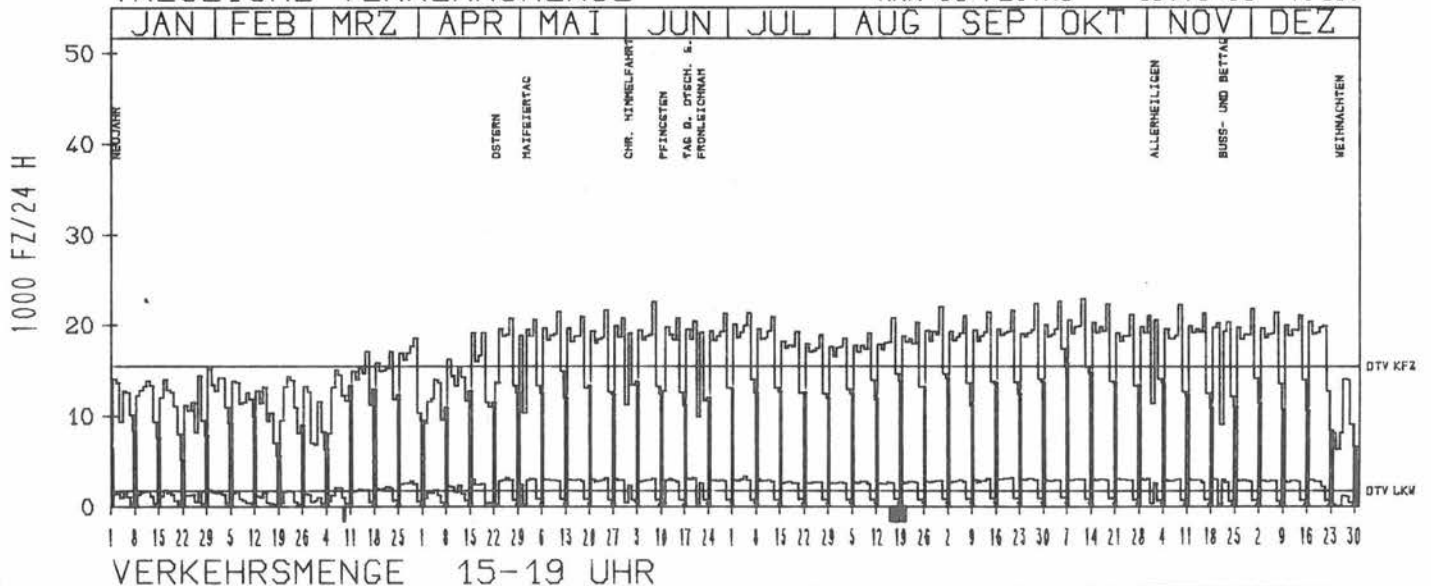
TAEGLICHE VERKEHRSMENGE



RICHTUNG OST

DTV KFZ 15554
 DTV LKW 1821 = 11.71 %
 MAX WERKTAG 22962 FR 12.10.
 MAX FER-WKTAG 21994 FR 31. 8.
 MAX SO+FEITAG 15778 SO 7.10.

TAEGLICHE VERKEHRSMENGE



JAHRESGANGLINIEN 1984

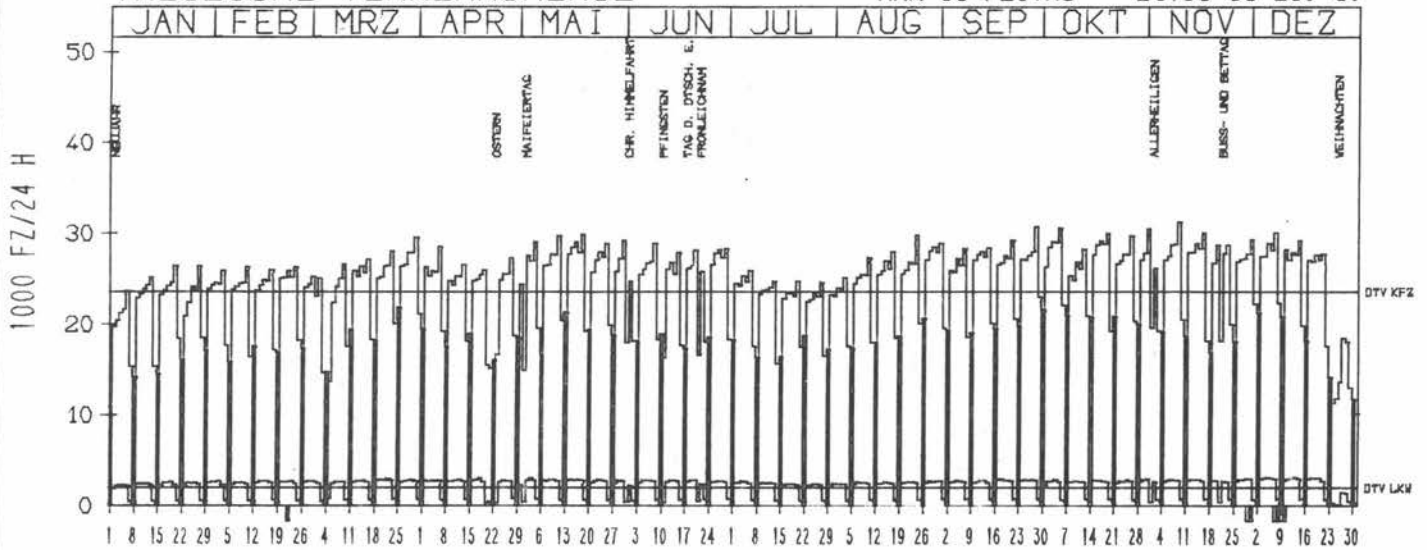
ZST: ESSEN-BREDENEY
NR.: 4507 5 028

LAND: NORDRHEIN-WESTFALEN
STRASSE: A 52
KM: 26.1
NETZKNOTEN: 4507 207
4507 219


RICHTUNG OST

DTV KFZ 23585
DTV LKW 2002 = 8.49 %
MAX WERKTAG 31248 FR 9.11.
MAX FER-WKTAG 29844 FR 24. 8.
MAX SO+FEITAG 21790 SO 25. 3.

TAEGLICHE VERKEHRSMENGE



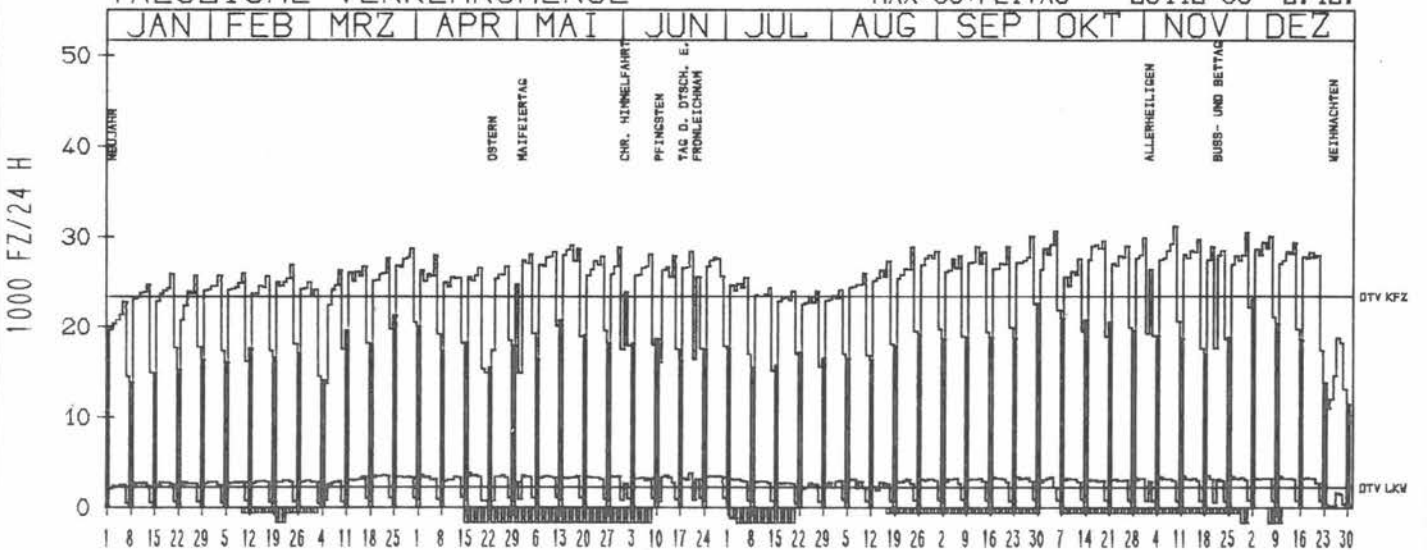
VERKEHRSMENGE 15-19 UHR



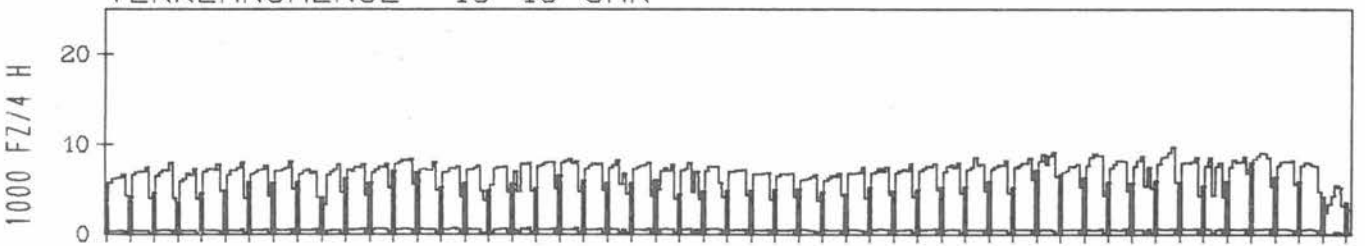
RICHTUNG WEST

DTV KFZ 23408
DTV LKW 2322 = 9.92 %
MAX WERKTAG 31195 FR 9.11.
MAX FER-WKTAG 28924 MI 12. 9.
MAX SO+FEITAG 23112 SO 2.12.

TAEGLICHE VERKEHRSMENGE



VERKEHRSMENGE 15-19 UHR



JAHRESGANGLINIEN

1984

ZST: AD NEUSS (SUED)

LAND: STRASSE

NORDRHEIN-WESTFALEN

NR.: 4806 5 014

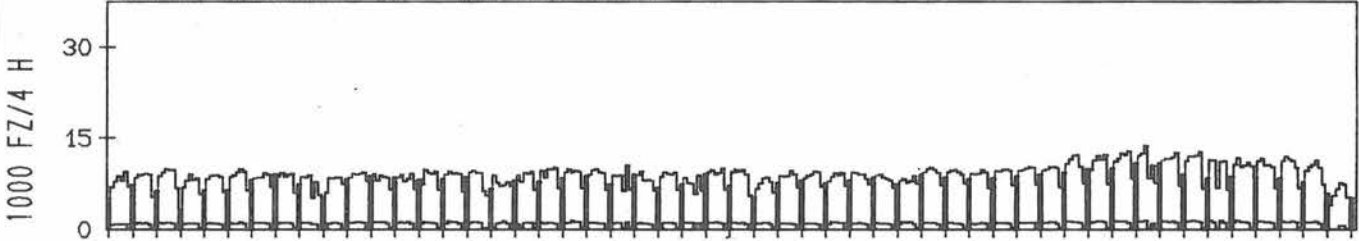
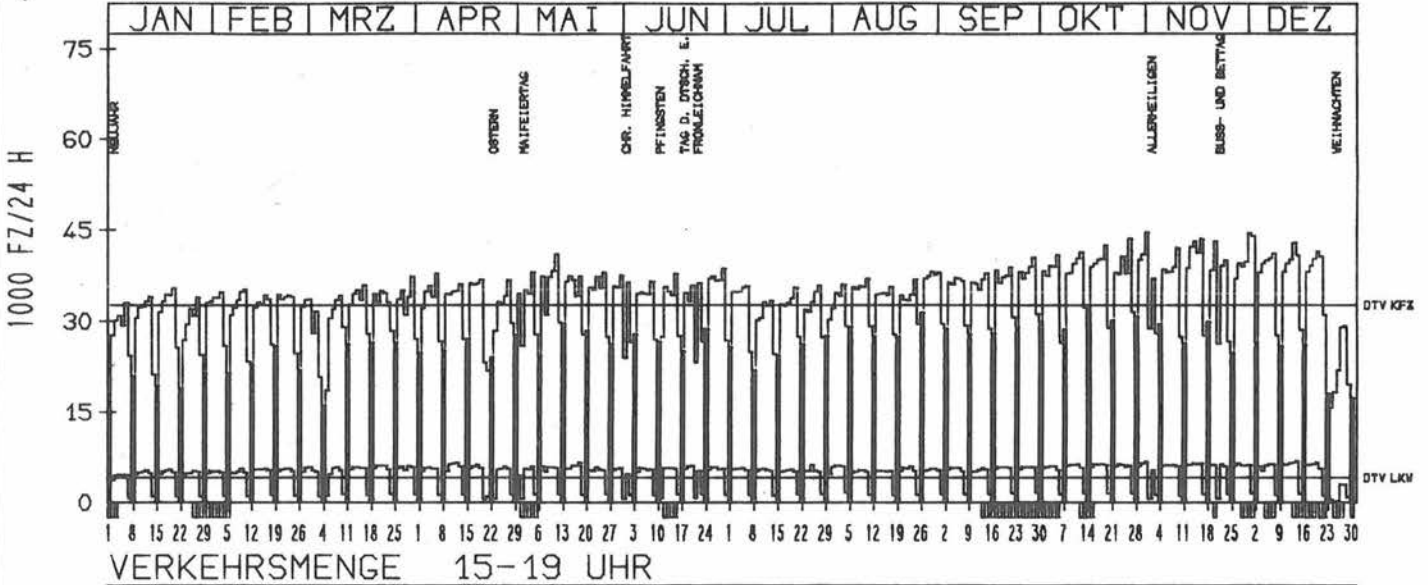
KM: NETZKNOTEN:

A 57
95.7
4806 044
4806 070

RICHTUNG NÖRD

DTV KFZ 32673
DTV LKW 4114 = 12.59 %
MAX WERKTAG 44661 MI 31.10.
MAX FER-WKTAG 40343 DO 11.10.
MAX SO+FEITAG 31358 SO 26.8.

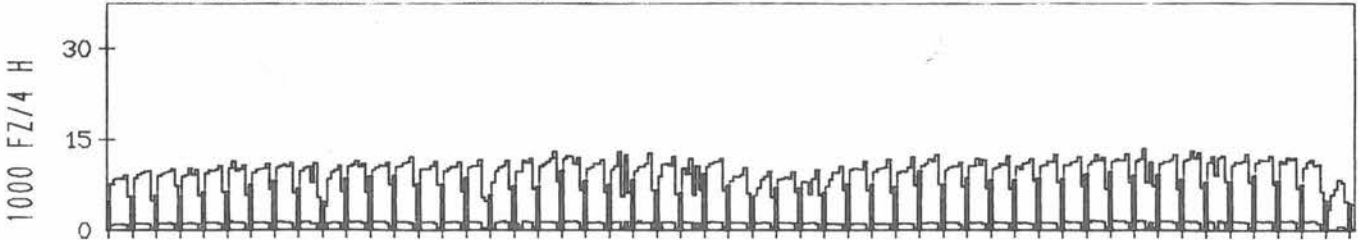
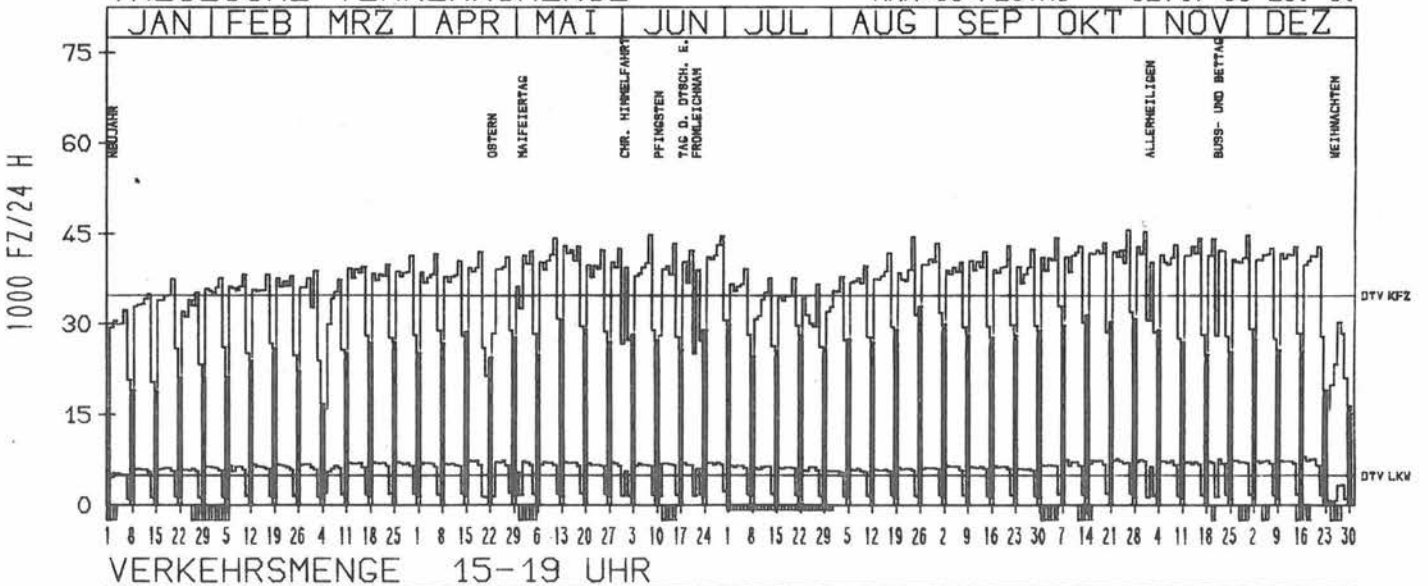
TAEGLICHE VERKEHRSMENGE



RICHTUNG SUED

DTV KFZ 34711
DTV LKW 4889 = 14.09 %
MAX WERKTAG 45599 FR 26.10.
MAX FER-WKTAG 44656 FR 29.6.
MAX SO+FEITAG 32717 SO 26.8.

TAEGLICHE VERKEHRSMENGE



JAHRESGANGLINIEN 1984

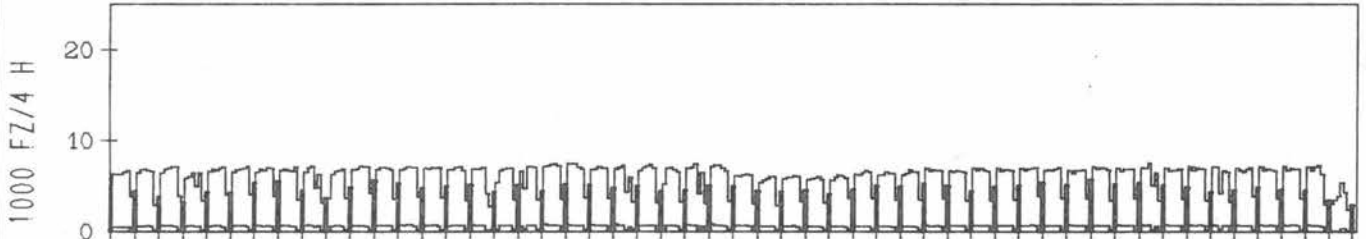
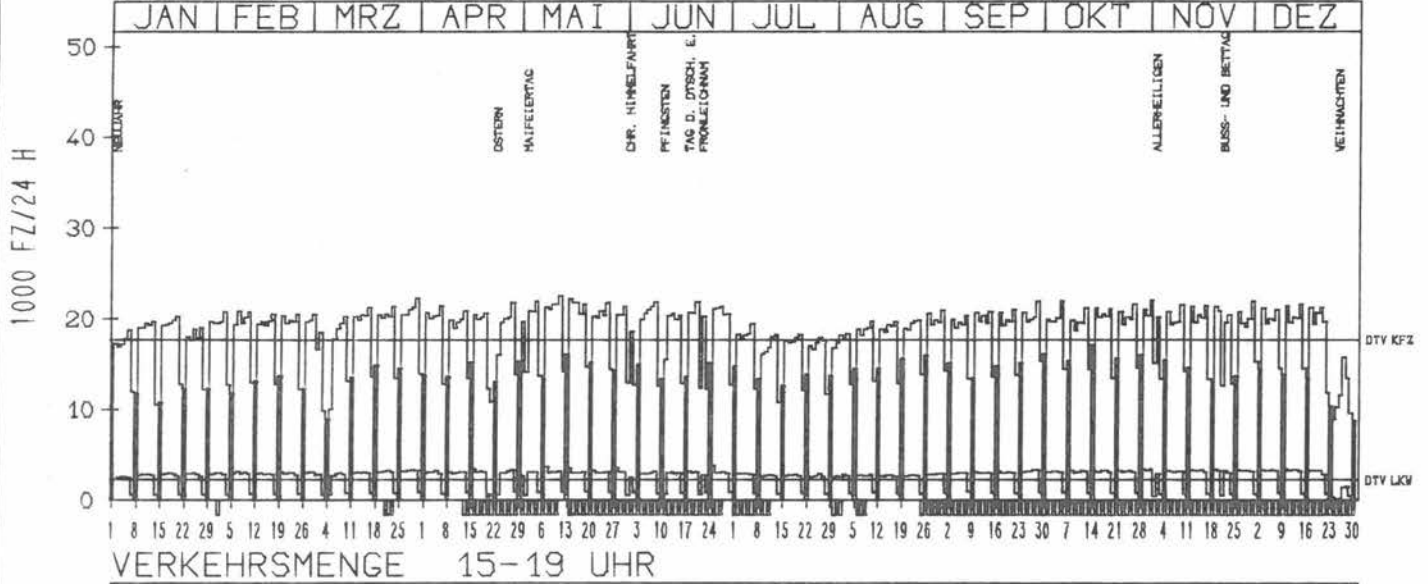
ZST: LANGENFELD
NR.: 4907 5 007

LAND: NORDRHEIN-WESTFALEN
STRASSE: A 59
KM: 17.0
NETZKNOTEN: 4907 070
4907 071

RICHTUNG NÖRD

DTV KFZ 17692
DTV LKW 2223 = 12.56 %
MAX WERKTAG 22494 FR 11. 5.
MAX FER-WKTAG 20529 FR 29. 6.
MAX SO+FEITAG 16022 SO 13. 5.

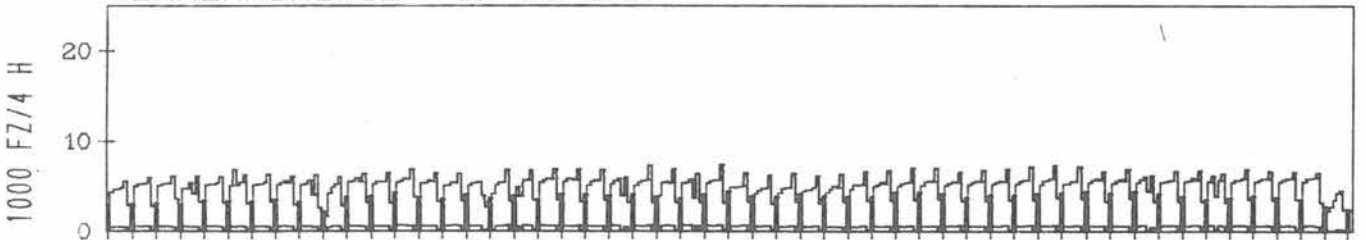
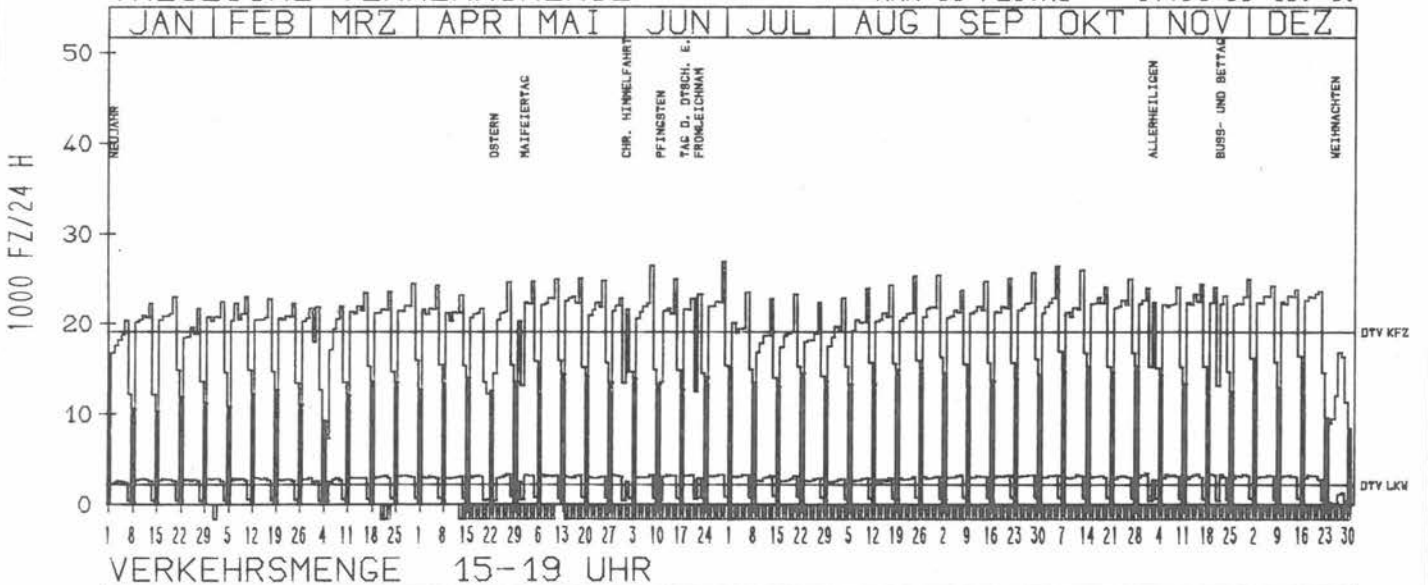
TÄGLICHE VERKEHRSMENGE



RICHTUNG SÜED

DTV KFZ 19073
DTV LKW 2189 = 11.48 %
MAX WERKTAG 25009 FR 11. 5.
MAX FER-WKTAG 21234 MI 11. 4.
MAX SO+FEITAG 14451 SO 13. 5.

TÄGLICHE VERKEHRSMENGE



JAHRESGANGLINIEN

1984

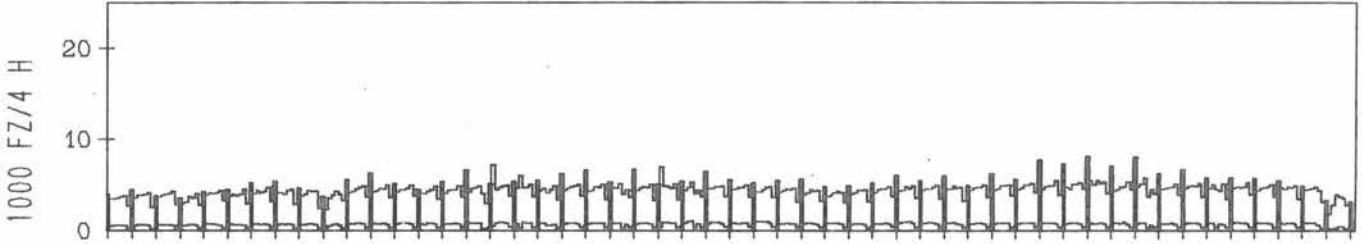
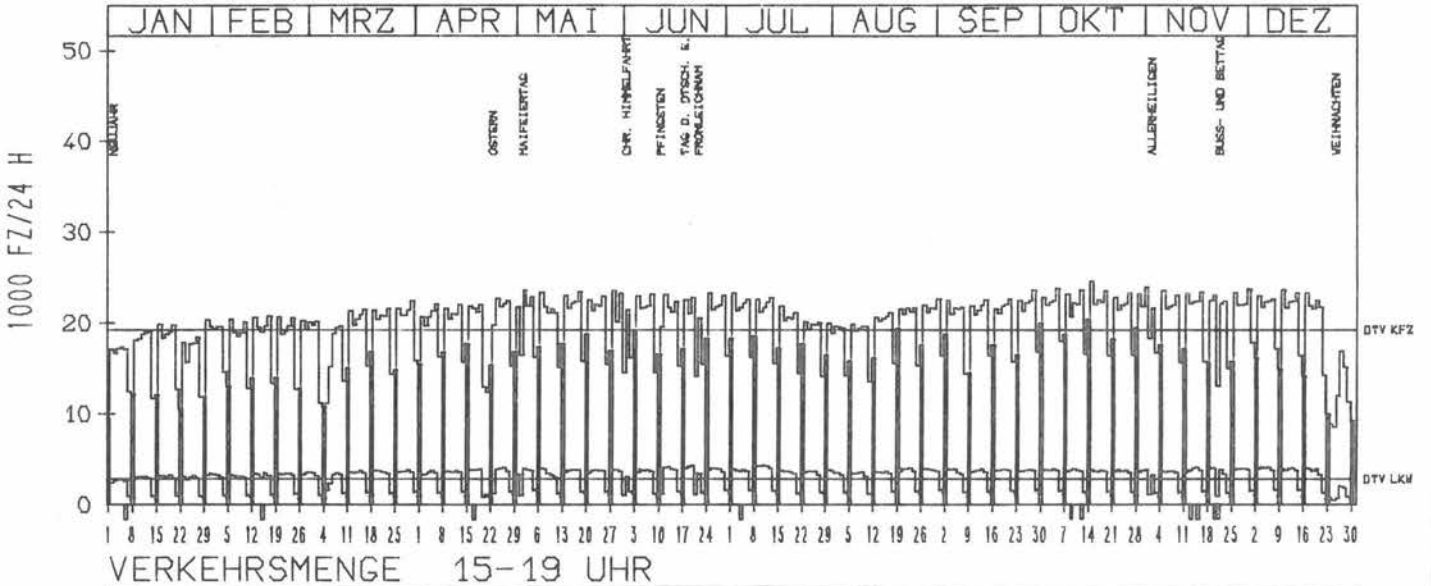
ZST: HEIDESHEIM
 NR.: 5915 7 109 (7009)

LAND: RHEINLAND-PFALZ
 STRASSE: A 60
 KM: 27,3
 NETZKNOTEN: 5915 405
 5915 404

RICHTUNG OST

DTV KFZ 19215
 DTV LKW 2812 = 14.64 %
 MAX WERKTAG 24570 MO 15. 10.
 MAX FER-WKTAG 23236 MO 25. 6.
 MAX SO+FEITAG 20332 SO 14. 10.

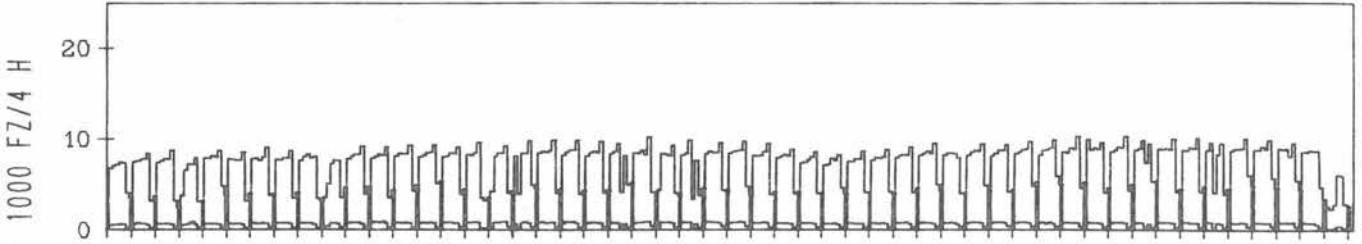
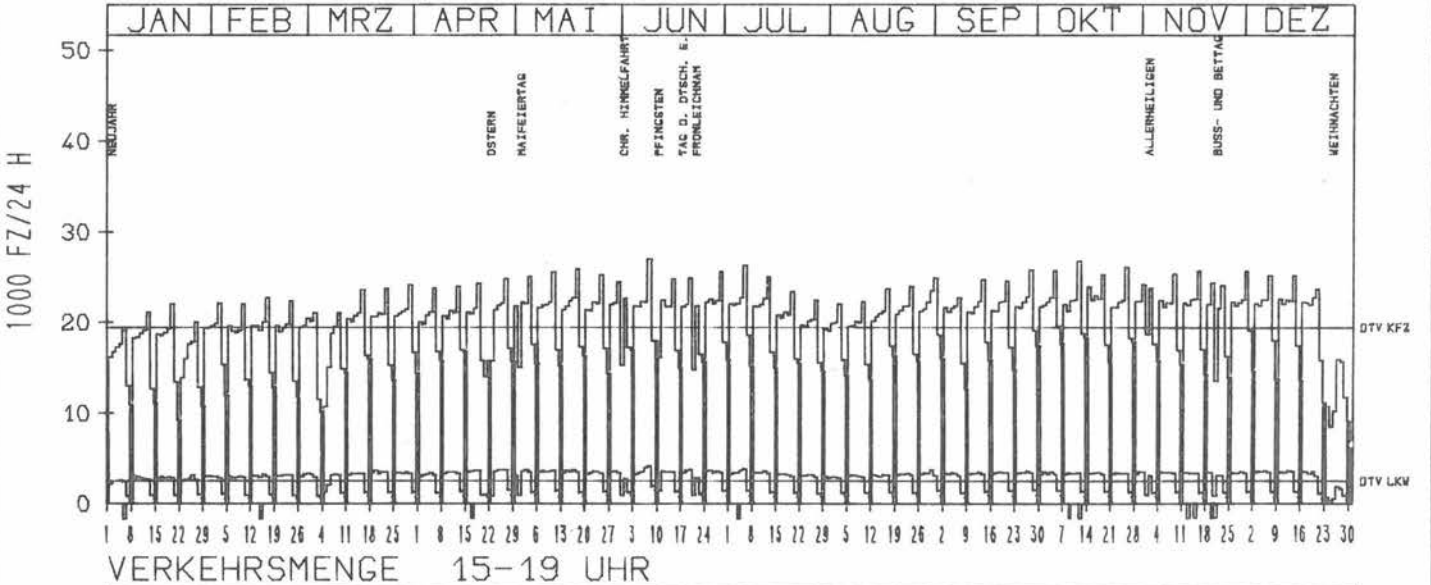
TAEGLICHE VERKEHRSMENGE



RICHTUNG WEST

DTV KFZ 19475
 DTV LKW 2559 = 13.14 %
 MAX WERKTAG 27008 FR 8. 6.
 MAX FER-WKTAG 26336 FR 6. 7.
 MAX SO+FEITAG 18624 DO 1. 11.

TAEGLICHE VERKEHRSMENGE



JAHRESGANGLINIEN 1984

ZST: WICKRATH

LAND: NORDRHEIN-WESTFALEN

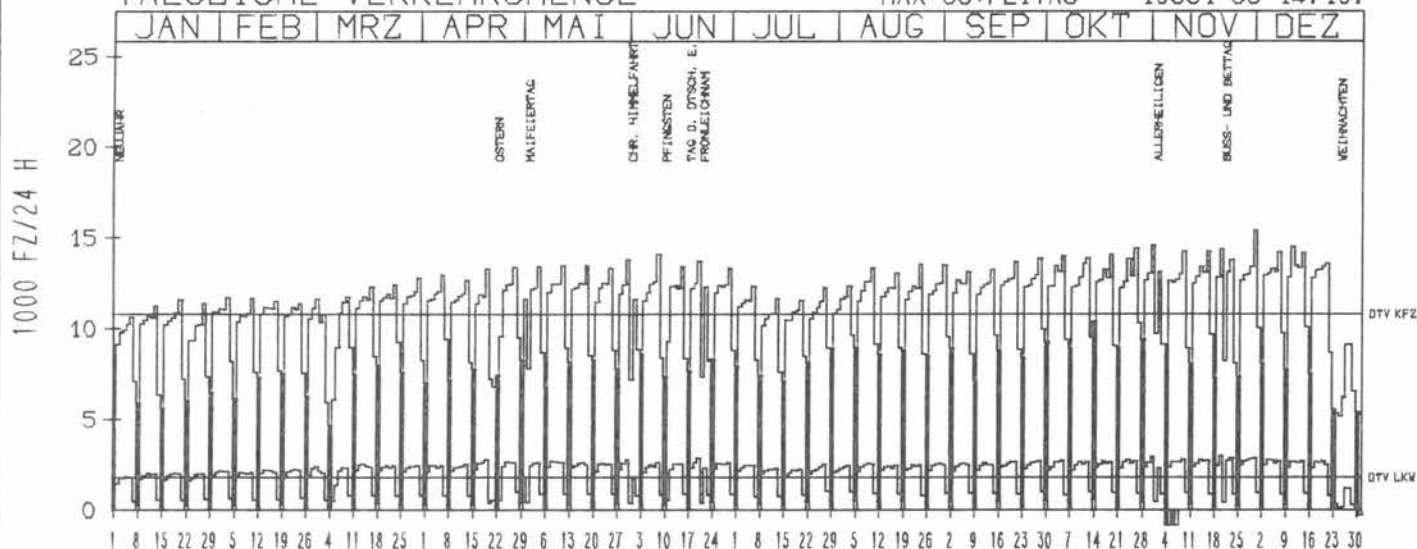
NR.: 4804 5 042

STRASSE: A 61
 KM: 31.3
 NETZKNOTEN: 4804 111
 4804 120

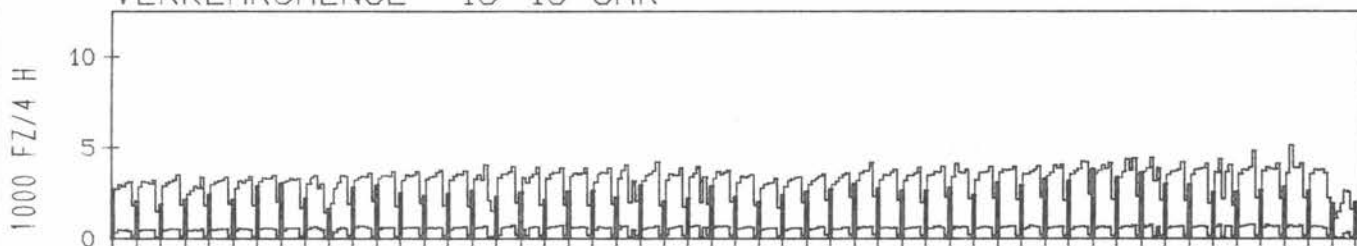
RICHTUNG SUED

DTV KFZ 10779
 DTV LKW 1791 = 16.61 %
 MAX WERKTAG 15389 FR 30.11.
 MAX FER-WKTAG 13858 FR 12.10.
 MAX SO+FEITAG 10361 SO 14.10.

TAEGLICHE VERKEHRSMENGE



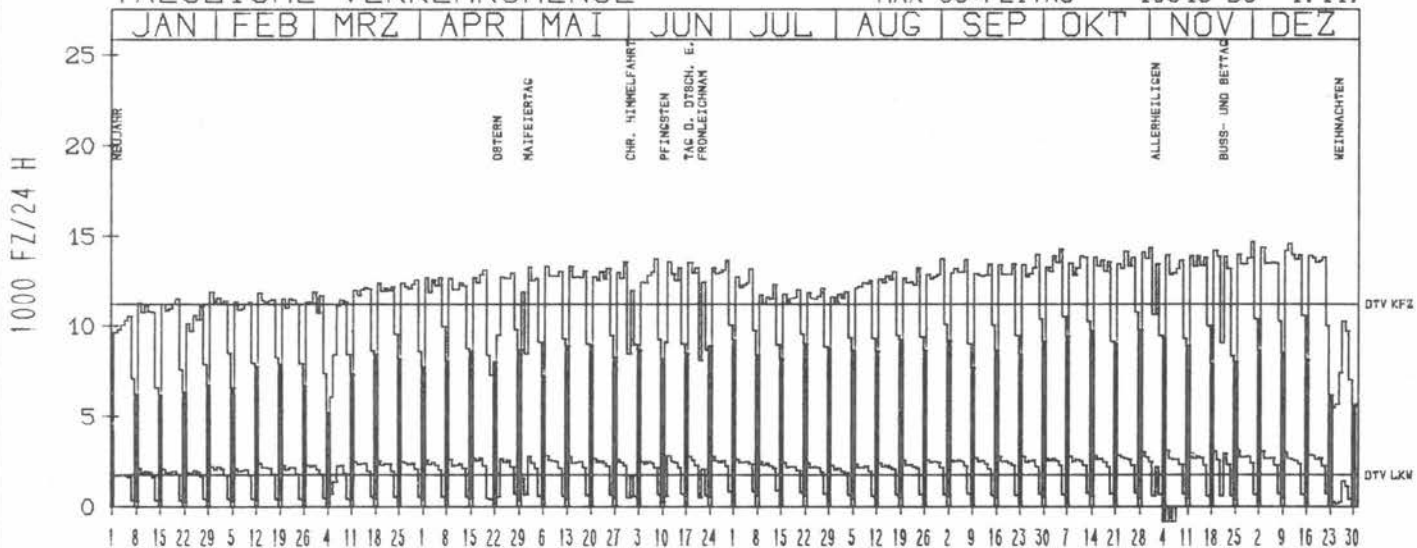
VERKEHRSMENGE 15-19 UHR



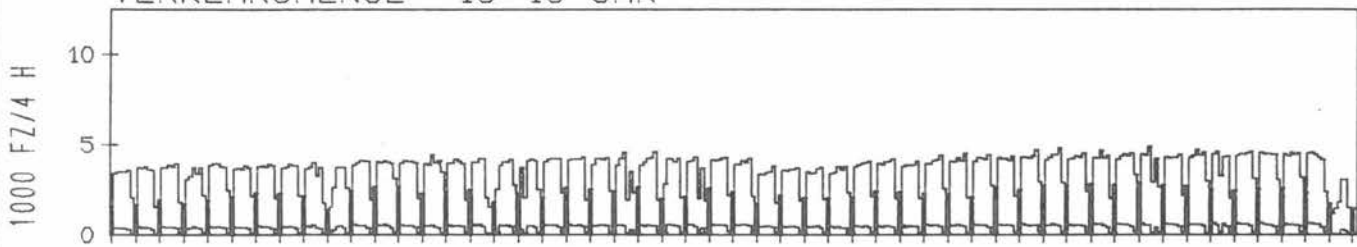
RICHTUNG NORD

DTV KFZ 11221
 DTV LKW 1772 = 15.79 %
 MAX WERKTAG 14706 FR 30.11.
 MAX FER-WKTAG 13932 DO 11.10.
 MAX SO+FEITAG 10613 DO 1.11.

TAEGLICHE VERKEHRSMENGE



VERKEHRSMENGE 15-19 UHR



JAHRESGANGLINIEN

1984

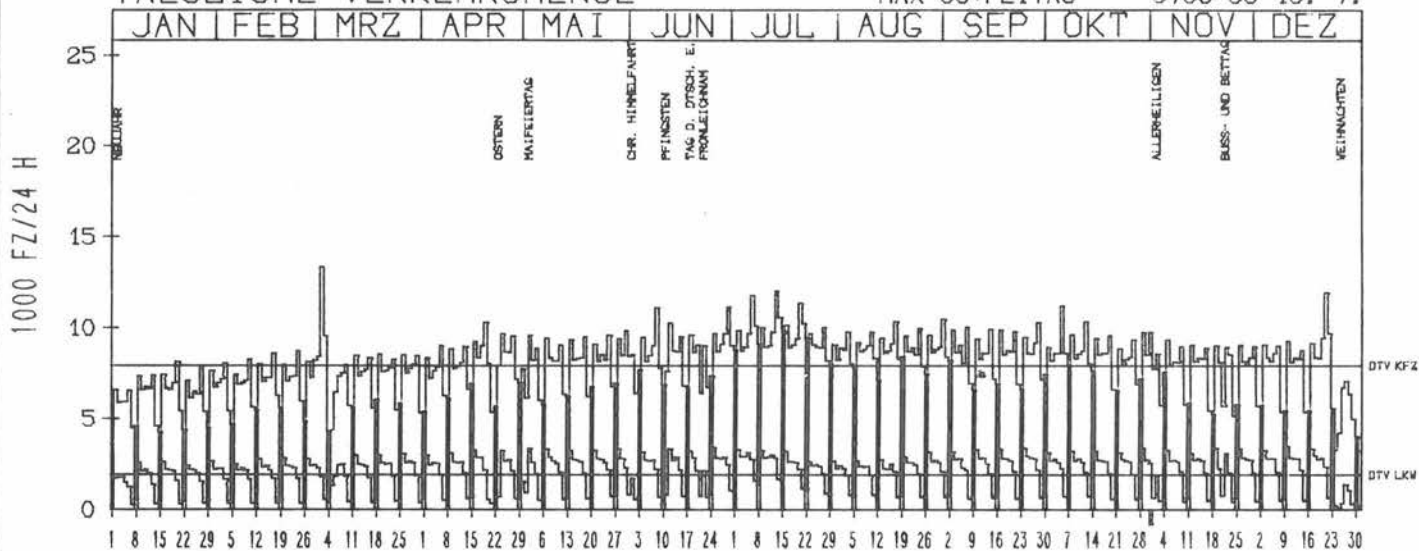
ZST: KERPEN-TUERNICH
 NR.: 5106 5 012

LAND: NORDRHEIN-WESTFALEN
 STRASSE: A 61
 KM: 7.5
 NETZKNOTEN: 5106 012
 5106 010

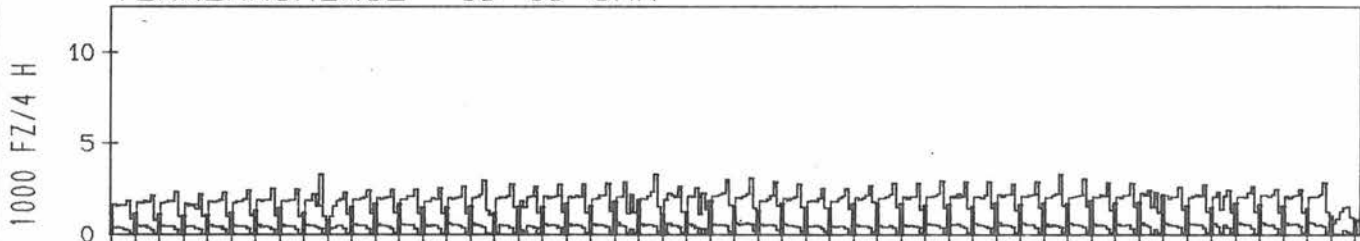
RICHTUNG SUED

DTV KFZ 7927
 DTV LKW 1915 = 24.16 %
 MAX WERKTAG 13340 FR 2. 3.
 MAX FER-WKTAG 12017 FR 13. 7.
 MAX SO+FEITAG 9798 SO 15. 7.

TAEGLICHE VERKEHRSMENGE



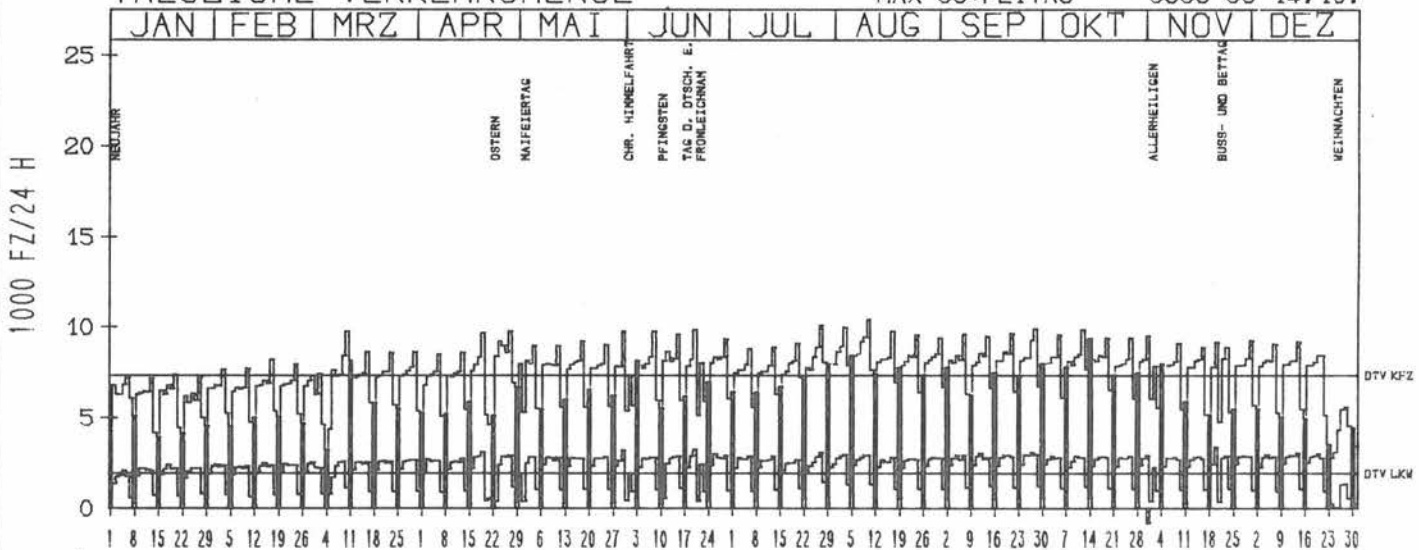
VERKEHRSMENGE 15-19 UHR



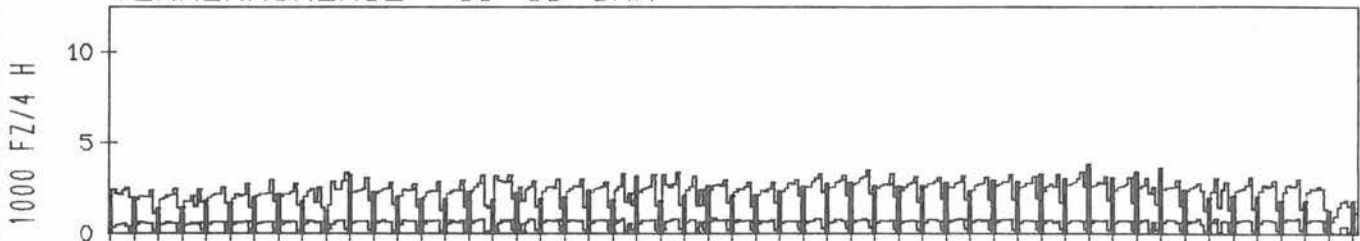
RICHTUNG NORD

DTV KFZ 7328
 DTV LKW 1942 = 26.50 %
 MAX WERKTAG 9903 FR 28. 9.
 MAX FER-WKTAG 10425 FR 10. 8.
 MAX SO+FEITAG 9353 SO 14. 10.

TAEGLICHE VERKEHRSMENGE



VERKEHRSMENGE 15-19 UHR



JAHRESGANGLINIEN 1984

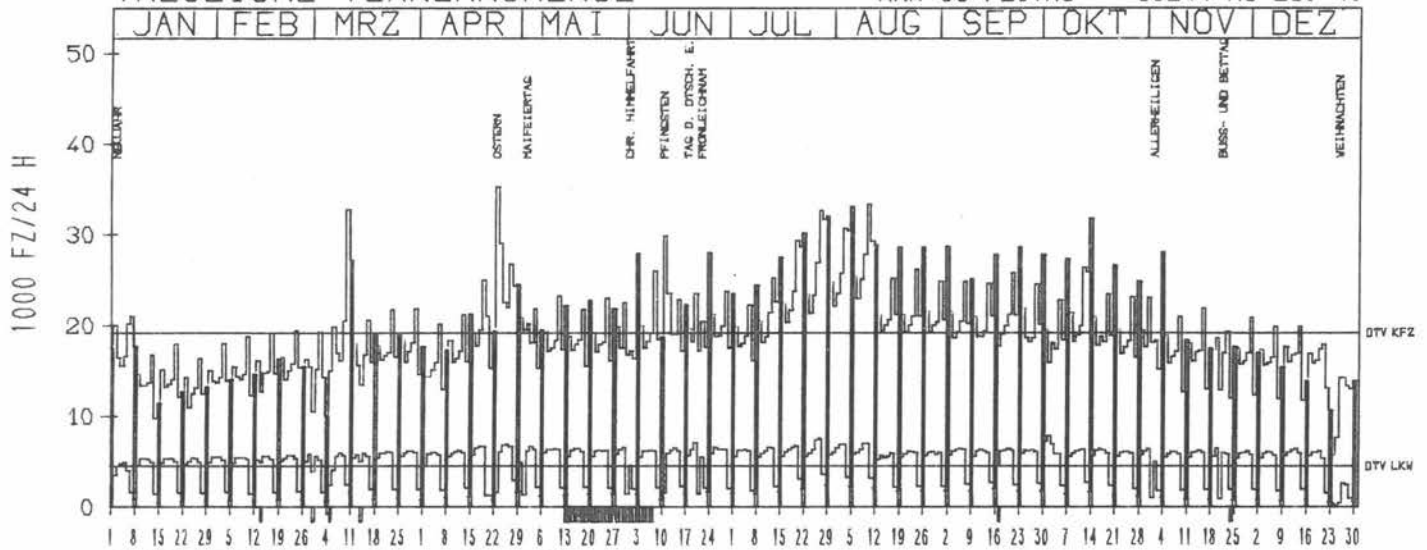
ZST: AHR TALBRUECKE
 NR.: 5408 7 148

LAND: RHEINLAND-PFALZ
 STRASSE: A 61
 KM: 185.0
 NETZKNOTEN: 5408 000
 5409 000

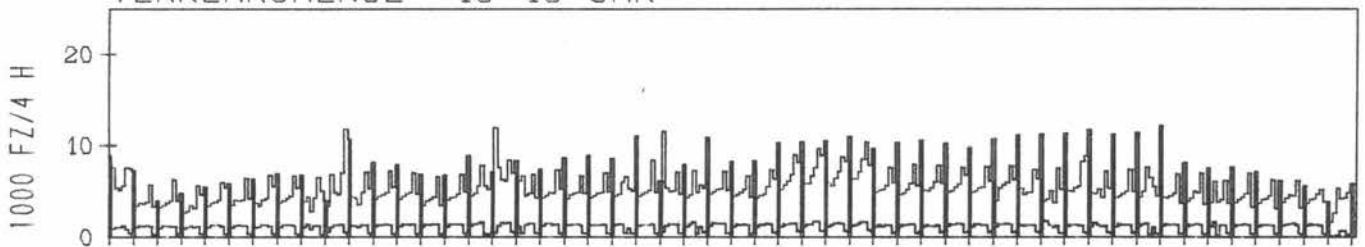
RICHTUNG NÖRD

DTV KFZ 19126
 DTV LKW 4484 = 23.45 %
 MAX WERKTAG 32766 SA 10. 3.
 MAX FER-WKTAG 33338 FR 10. 8.
 MAX SO+FEITAG 35244 MO 23. 4.

TAEGLICHE VERKEHRSMENGE



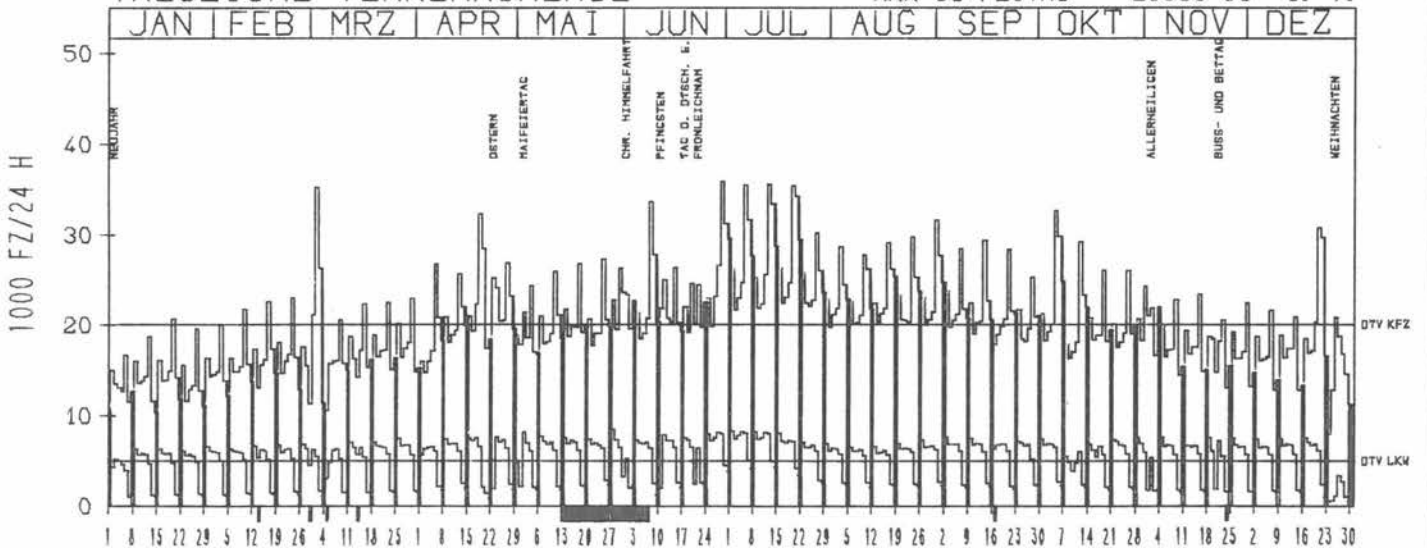
VERKEHRSMENGE 15-19 UHR



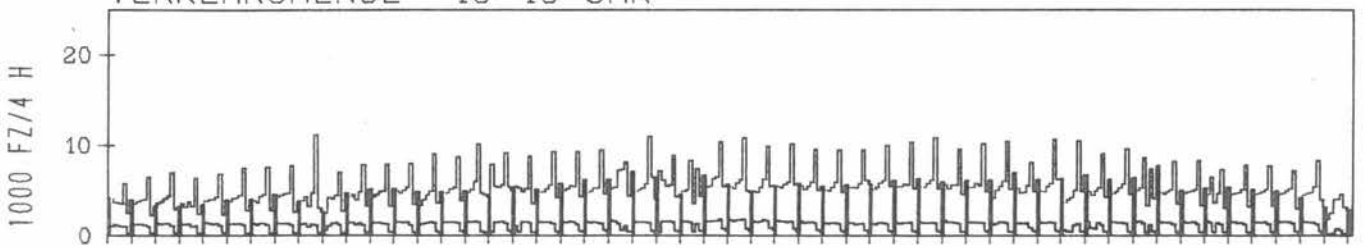
RICHTUNG SÜED

DTV KFZ 20063
 DTV LKW 5069 = 25.27 %
 MAX WERKTAG 35290 FR 2. 3.
 MAX FER-WKTAG 35894 FR 29. 6.
 MAX SO+FEITAG 29588 SO 1. 7.

TAEGLICHE VERKEHRSMENGE



VERKEHRSMENGE 15-19 UHR



JAHRESGANGLINIEN

1984

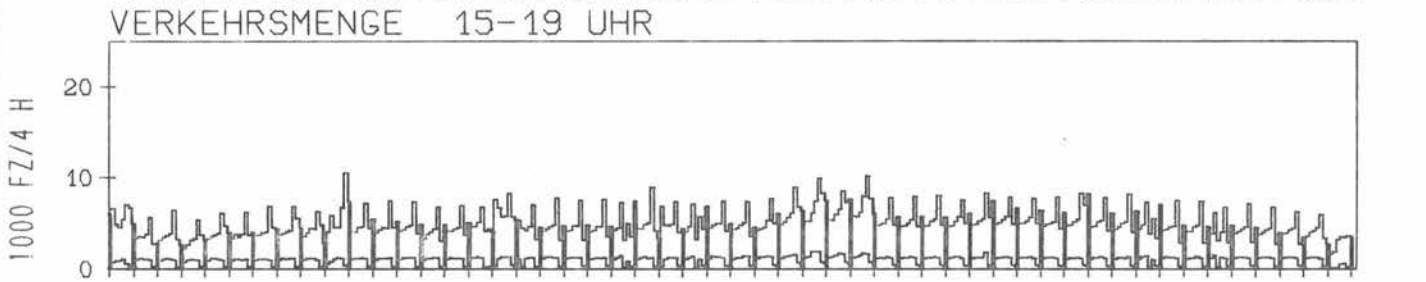
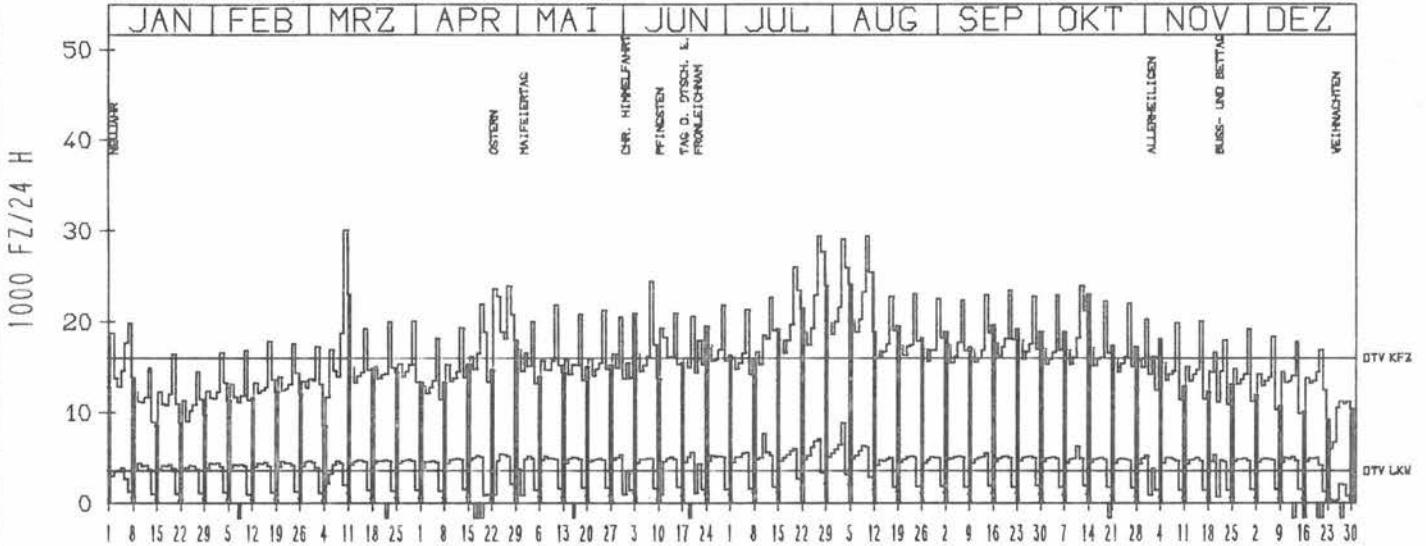
ZST: DAXWEILER
 NR.: 6012 7 233 (7132)

LAND: RHEINLAND-PFALZ
 STRASSE: A 61
 KM: 292.7
 NETZKNOTEN: 6012 035
 6012 036

RICHTUNG NORD

DTV KFZ 16016
 DTV LKW 3604 = 22.50 %
 MAX WERKTAG 30105 SA 10. 3.
 MAX FER-WKTAG 29389 FR 10. 8.
 MAX SO+FEITAG 24099 SO 5. 8.

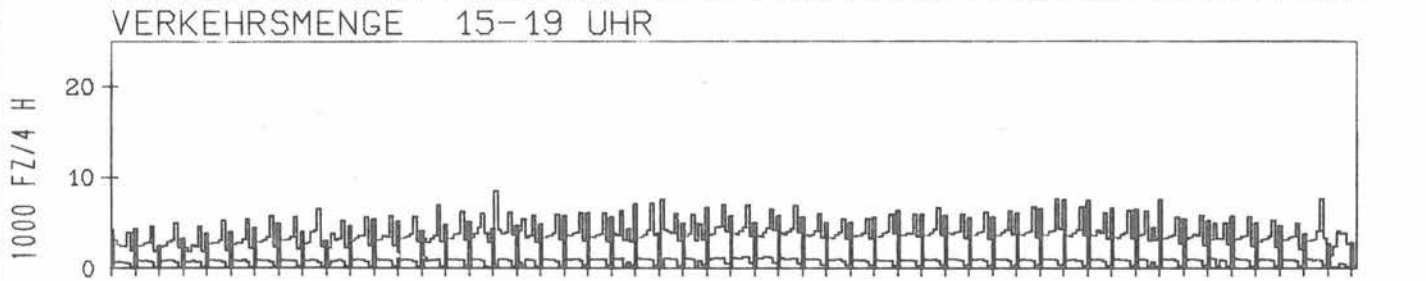
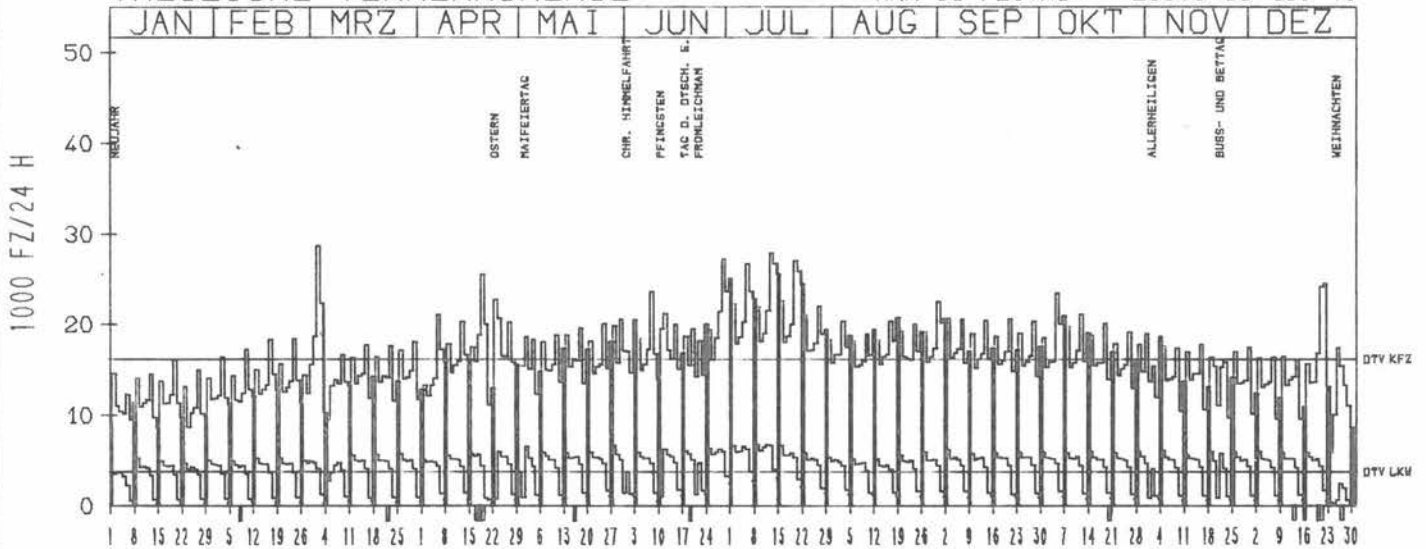
TAEGLICHE VERKEHRSMENGE



RICHTUNG SUED

DTV KFZ 16154
 DTV LKW 3775 = 23.37 %
 MAX WERKTAG 28787 FR 2. 3.
 MAX FER-WKTAG 27895 FR 13. 7.
 MAX SO+FEITAG 25579 SO 15. 7.

TAEGLICHE VERKEHRSMENGE



JAHRESGANGLINIEN

1984

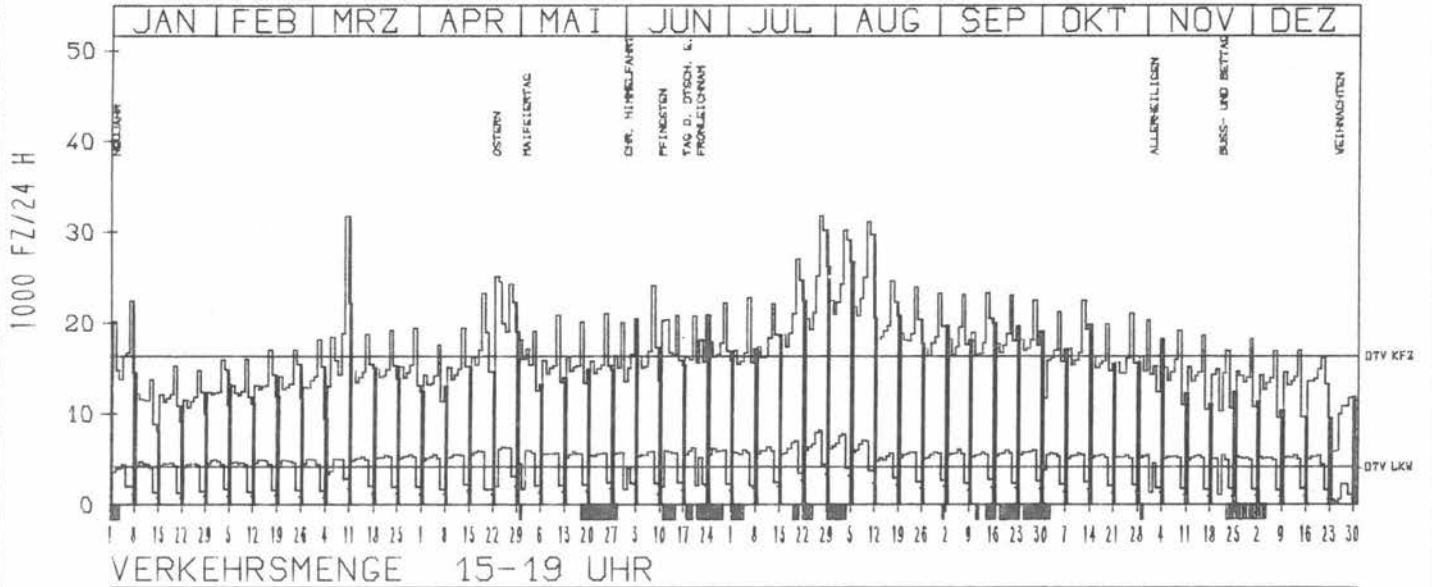
ZST: RHEINBRUECKE SPEYER-N0
 NR.: 6616 7 119

LAND: RHEINLAND-PFALZ
 STRASSE: A 61
 KM: 379,9
 NETZKNOTEN: 6616 092
 6616 009

RICHTUNG NÖRD

TAEGLICHE VERKEHRSMENGE

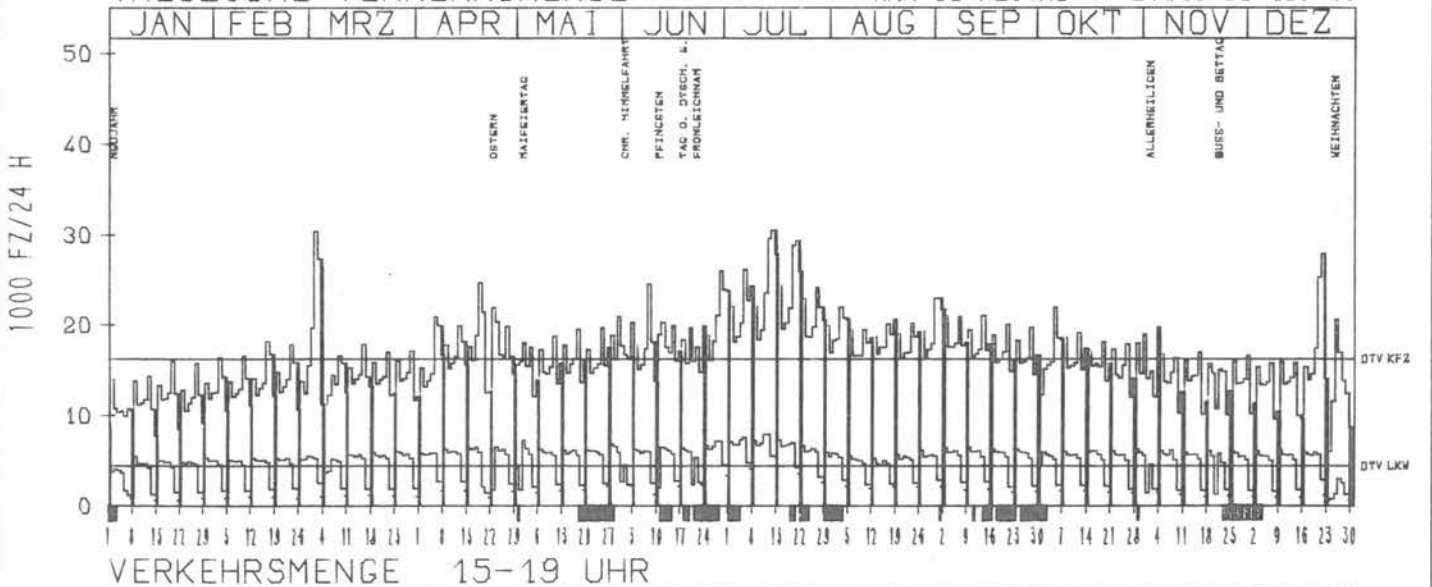
DTV KFZ 16329
 DTV LKW 4185 = 25.63 %
 MAX WERKTAG 31784 SA 10. 3.
 MAX FER-WKTAG 31698 FR 27. 7.
 MAX SO+FEITAG 26640 SO 5. 8.



RICHTUNG SÜED

TAEGLICHE VERKEHRSMENGE

DTV KFZ 16294
 DTV LKW 4462 = 27.39 %
 MAX WERKTAG 30386 FR 2. 3.
 MAX FER-WKTAG 30538 SA 14. 7.
 MAX SO+FEITAG 27816 SO 15. 7.



JAHRESGANGLINIEN

1984


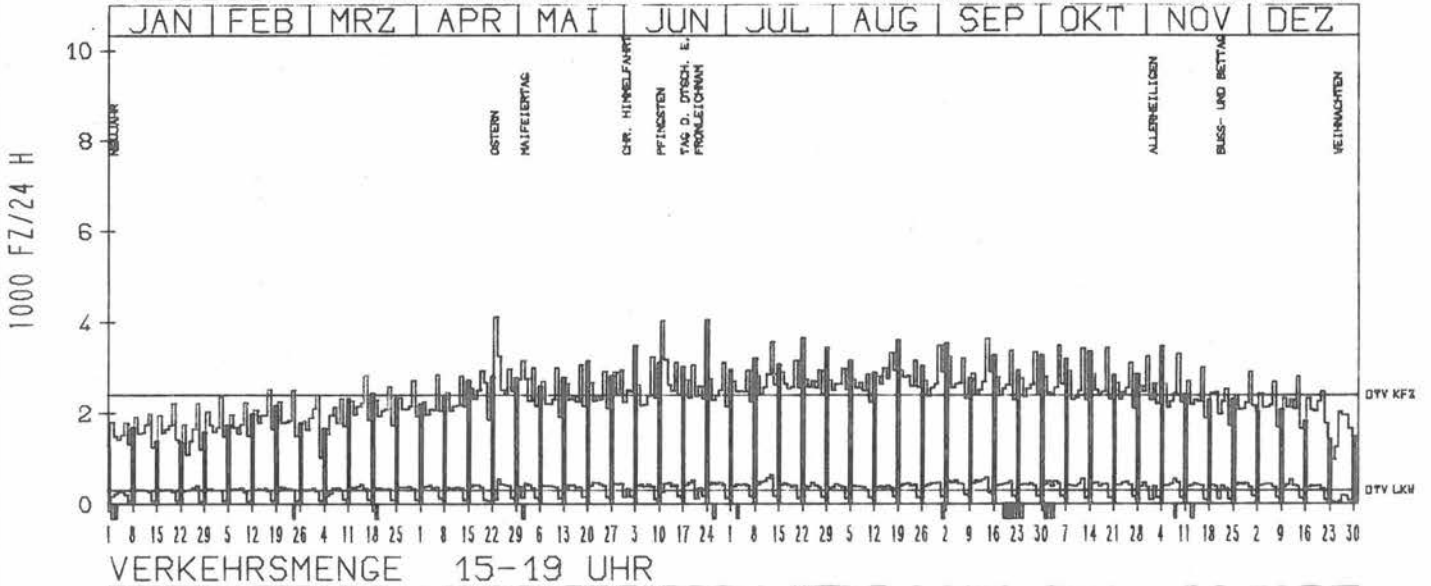
ZST: RUECKWEILER
NR.: 6409 7 128

LAND: RHEINLAND-PFALZ
STRASSE: A 62
KM:
NETZKNOTEN:

RICHTUNG OST

DTV KFZ 2400
DTV LKW 302 = 12.60 %
MAX WERKTAG 3476 FR 5.10.
MAX FER-WKTAG 3626 FR 14.9.
MAX SO+FEITAG 4119 MO 23.4.

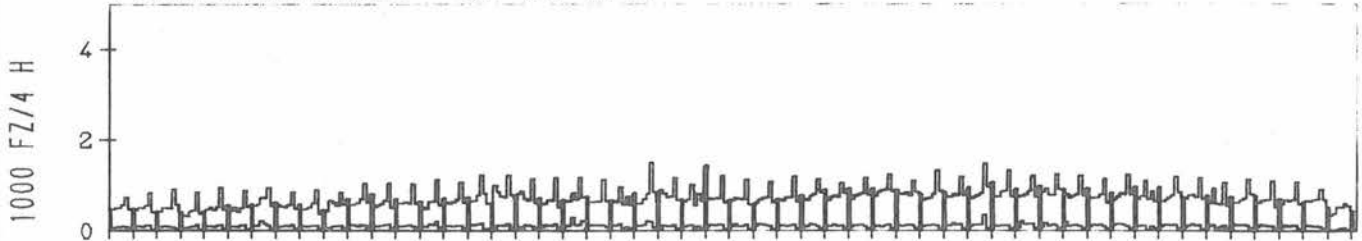
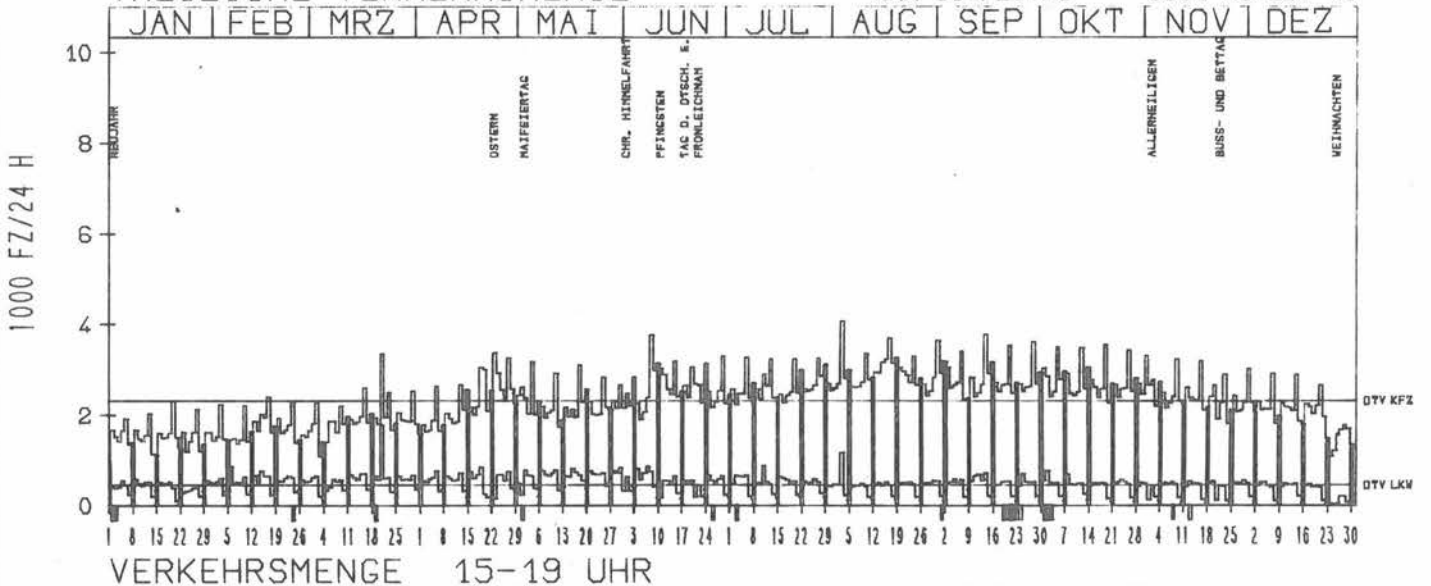
TAEGLICHE VERKEHRSMENGE



RICHTUNG WEST

DTV KFZ 2324
DTV LKW 453 = 19.49 %
MAX WERKTAG 3766 FR 8.6.
MAX FER-WKTAG 4065 FR 3.8.
MAX SO+FEITAG 3364 MO 23.4.

TAEGLICHE VERKEHRSMENGE



JAHRESGANGLINIEN

1984

ZST: ALBIG

LAND: STRASSE

RHEINLAND-PFALZ

NR.: 6214 7 100

KM:
NETZKNOTEN:

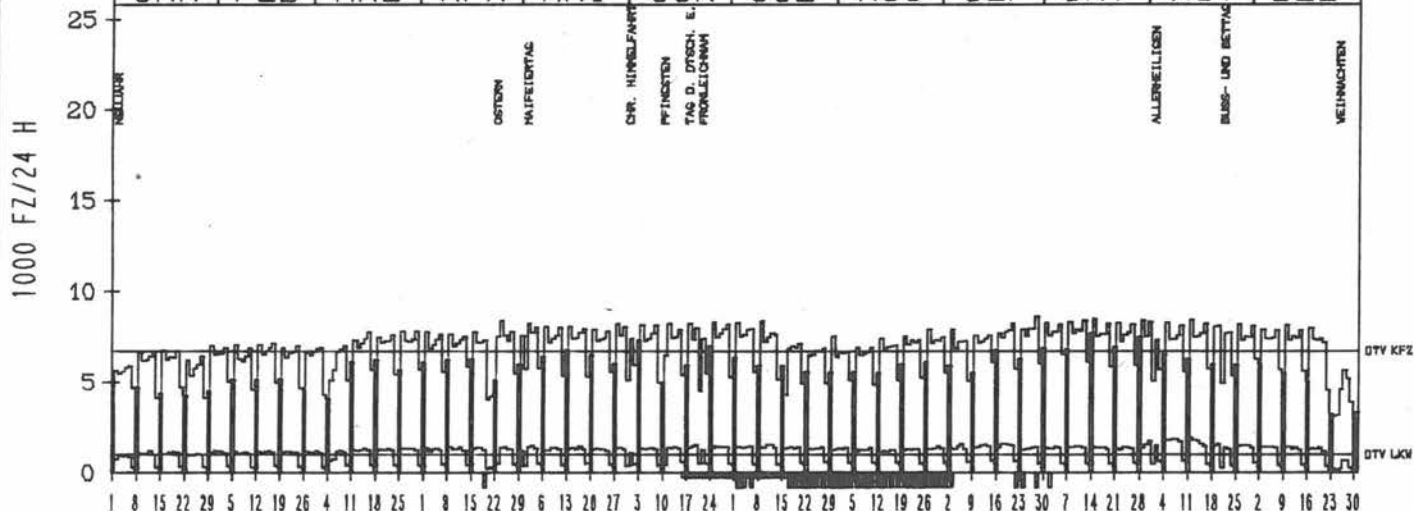
A 63

RICHTUNG NÖRD


DTV KFZ 6691
DTV LKW 1025 = 15.32 %
MAX WERKTAG 8458 MO 15.10.
MAX FER-WKTAG 8375 DI 24.4.
MAX SO+FEITAG 7669 SO 14.10.

TAEGLICHE VERKEHRSMENGE

JAN | FEB | MRZ | APR | MAI | JUN | JUL | AUG | SEP | OKT | NOV | DEZ



VERKEHRSMENGE 15-19 UHR

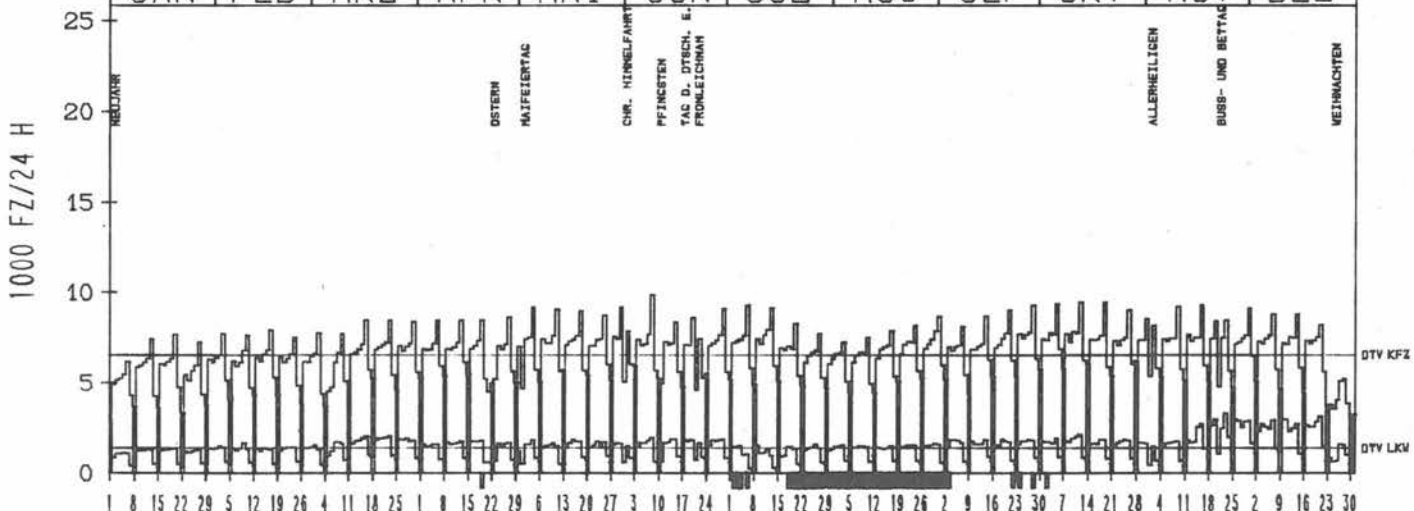


RICHTUNG SÜED


DTV KFZ 6564
DTV LKW 1373 = 20.92 %
MAX WERKTAG 9863 FR 8.6.
MAX FER-WKTAG 9137 FR 13.7.
MAX SO+FEITAG 6195 SO 28.10.

TAEGLICHE VERKEHRSMENGE

JAN | FEB | MRZ | APR | MAI | JUN | JUL | AUG | SEP | OKT | NOV | DEZ



VERKEHRSMENGE 15-19 UHR



JAHRESGANGLINIEN

1984

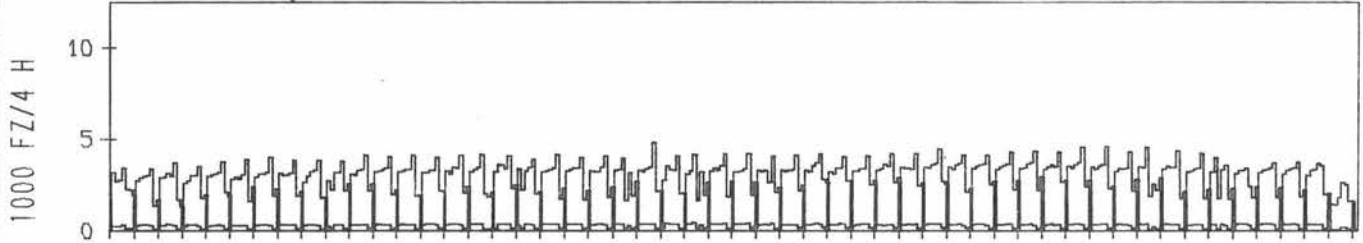
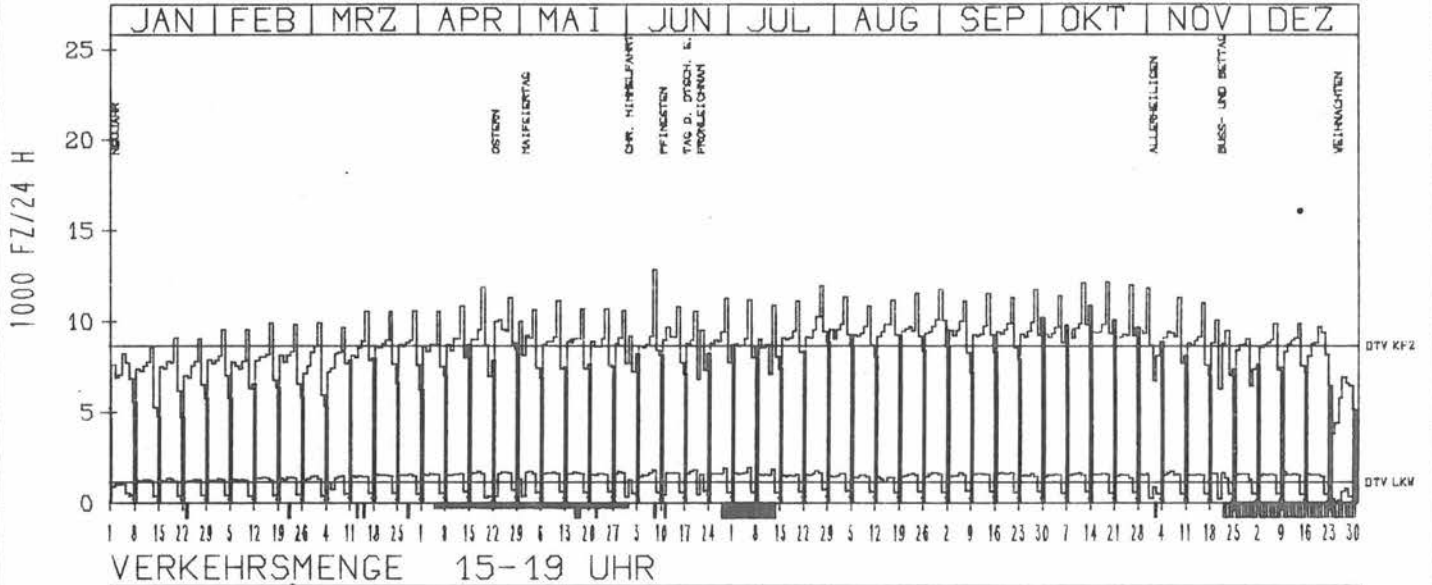
ZST: KANDEL
 NR.: 6915 7 045

LAND: RHEINLAND-PFALZ
 STRASSE: A 65
 KM: 5.6
 NETZKNOTEN: 6915 090
 6915 071

RICHTUNG NÖRD

DTV KFZ 8659
 DTV LKW 1154 = 13.33 %
 MAX WERKTAG 12166 FR 19. 10.
 MAX FER-WKTAG 11991 FR 26. 10.
 MAX SO+FEITAG 10882 SO 14. 10.

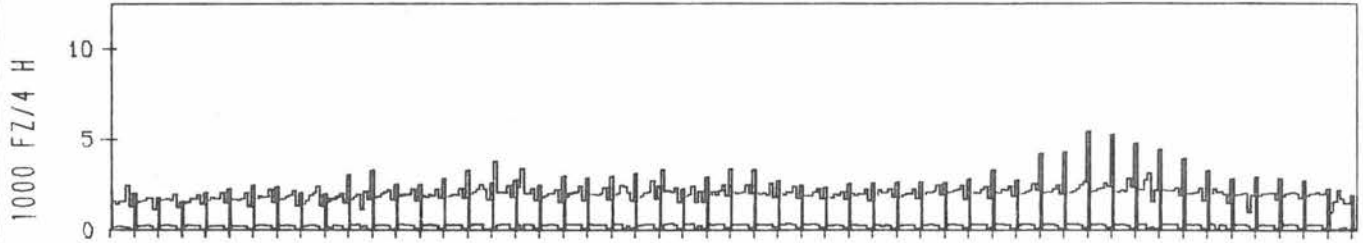
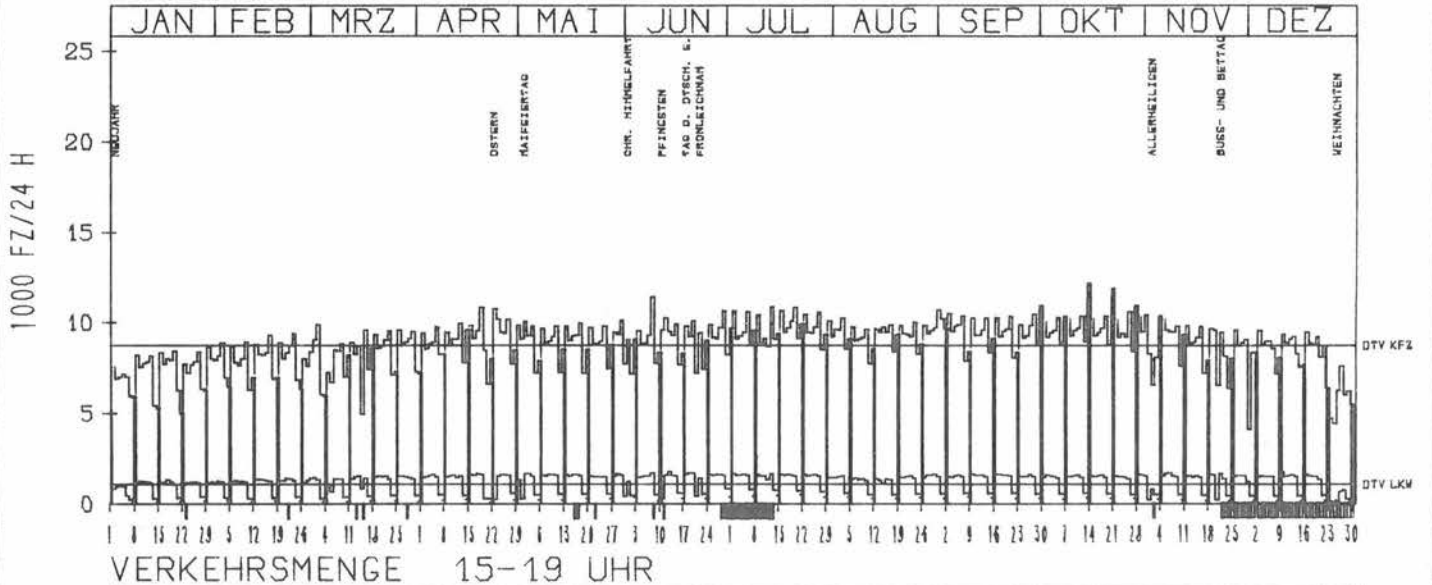
TAEGLICHE VERKEHRSMENGE



RICHTUNG SÜED

DTV KFZ 8758
 DTV LKW 1116 = 12.75 %
 MAX WERKTAG 10483 FR 28. 9.
 MAX FER-WKTAG 10850 FR 20. 7.
 MAX SO+FEITAG 12226 SO 14. 10.

TAEGLICHE VERKEHRSMENGE



JAHRESGANGLINIEN 1984

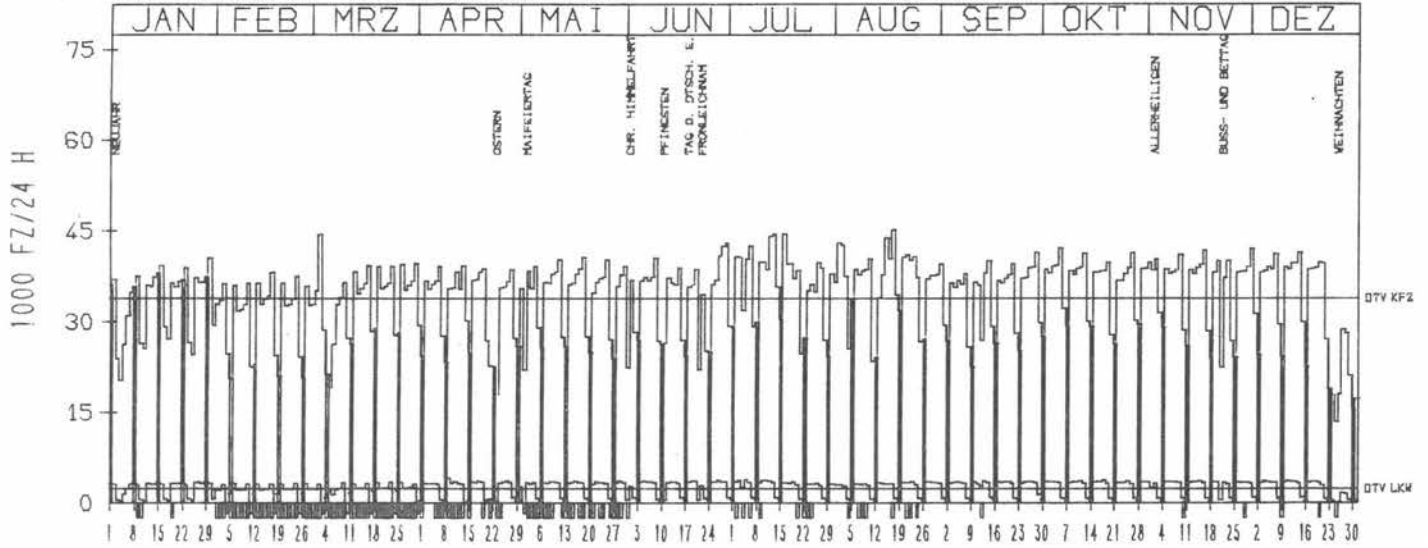
ZST: WIESBBADEN-ERBENHEIM
 NR.: 5915 6 902 (0902)

LAND: HESSEN
 STRASSE: A 66
 KM: 25.0
 NETZKNOTEN: 5916 058
 5915 028

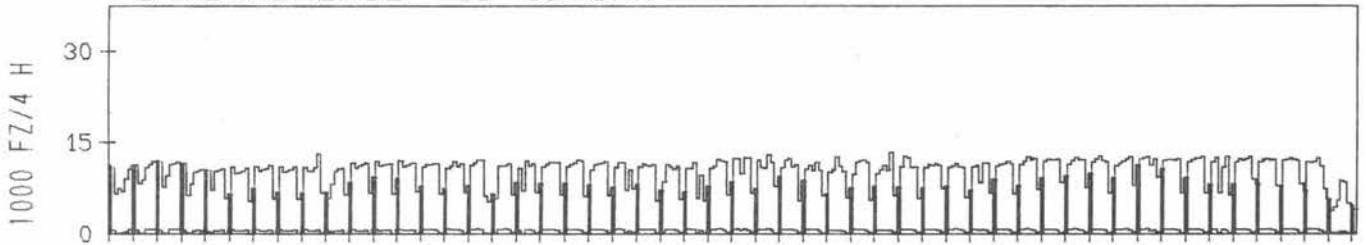
RICHTUNG OST

TAEGLICHE VERKEHRSMENGE

DTV KFZ 33863
 DTV LKW 2457 = 7.26 %
 MAX WERKTAG 42117 FR 5.10.
 MAX FER-WKTAG 44506 MO 16.7.
 MAX SO+FEITAG 37927 SO 15.1.



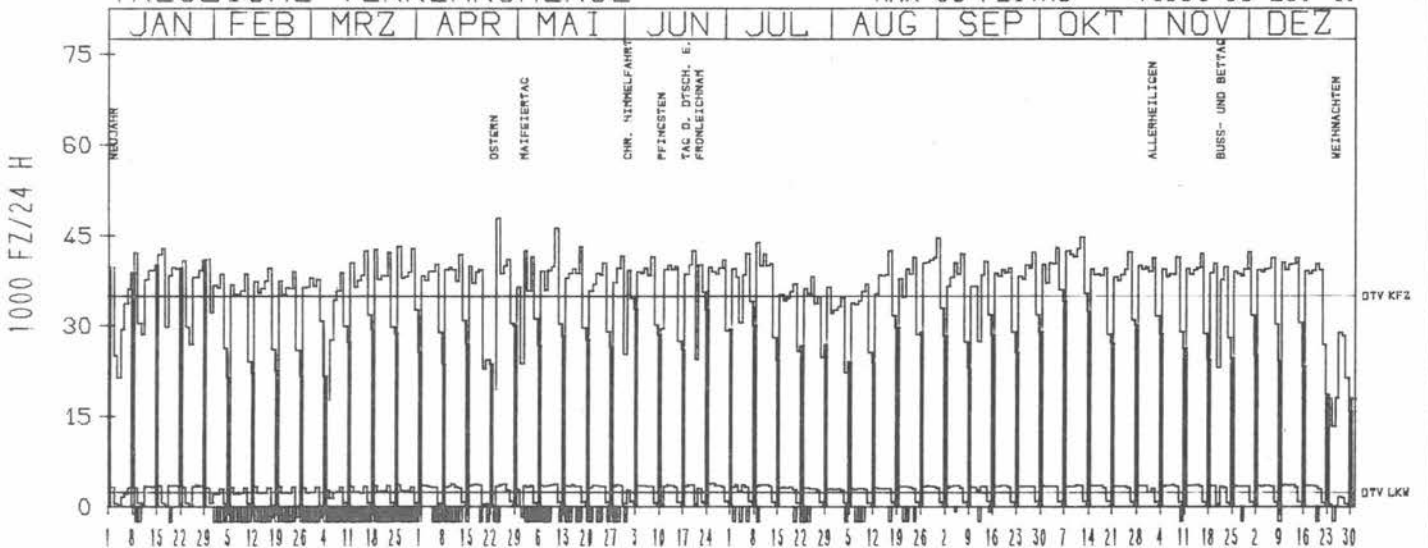
VERKEHRSMENGE 15-19 UHR




RICHTUNG WEST

TAEGLICHE VERKEHRSMENGE

DTV KFZ 35060
 DTV LKW 2419 = 6.90 %
 MAX WERKTAG 46219 FR 11.5.
 MAX FER-WKTAG 44677 FR 31.8.
 MAX SO+FEITAG 41061 SO 29.1.



VERKEHRSMENGE 15-19 UHR



JAHRESGANGLINIEN

1984

ZST: RUESSELSHEIM-OST

LAND: HESSEN

A 67

NR.: 6016 6 931 (0931)

KM: 3.1

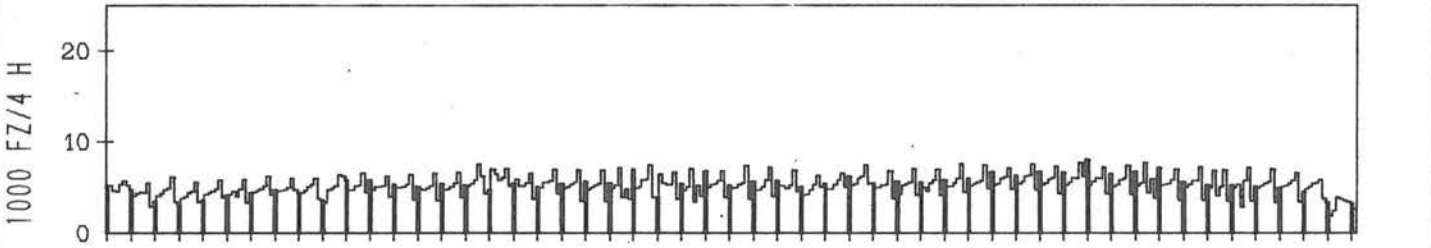
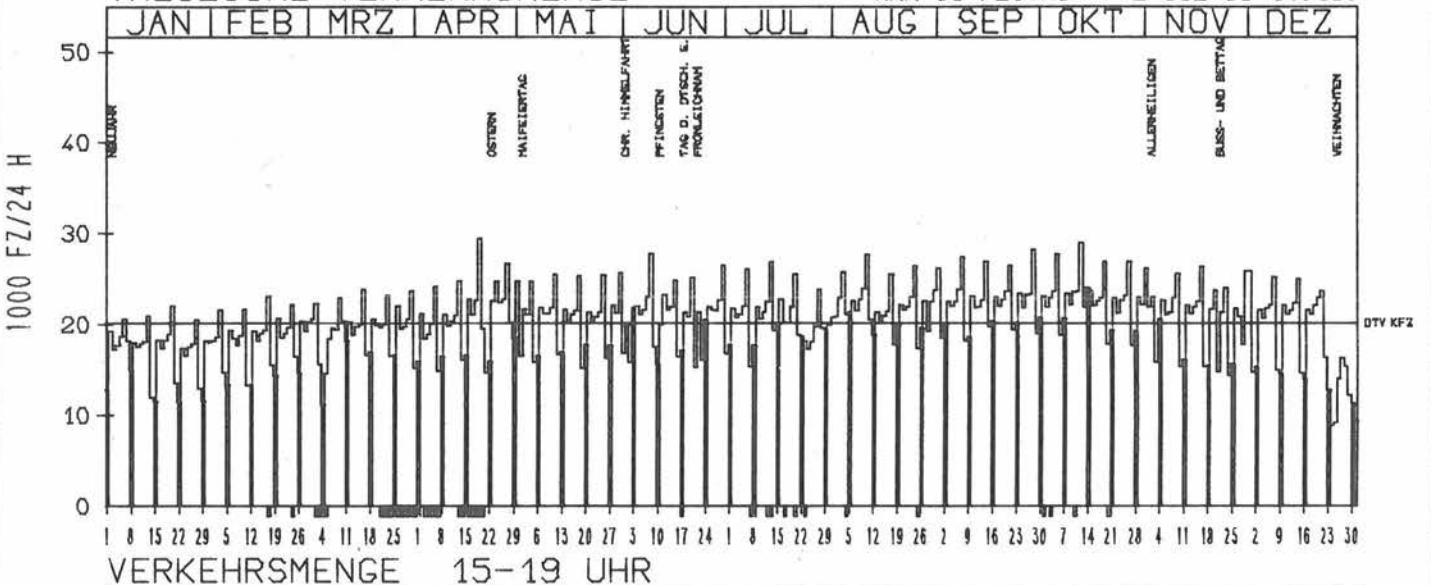
NETZKNOTEN:

5916 003
6016 031

RICHTUNG NORD

DTV KFZ 20178
MAX WERKTAG 28962 FR 12. 10.
MAX FER-WKTAG 27666 FR 10. 8.
MAX SO+FEITAG 24032 SO 14. 10.

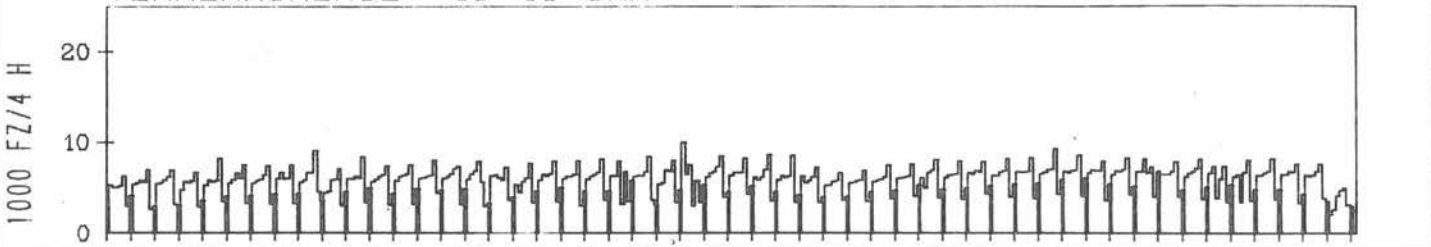
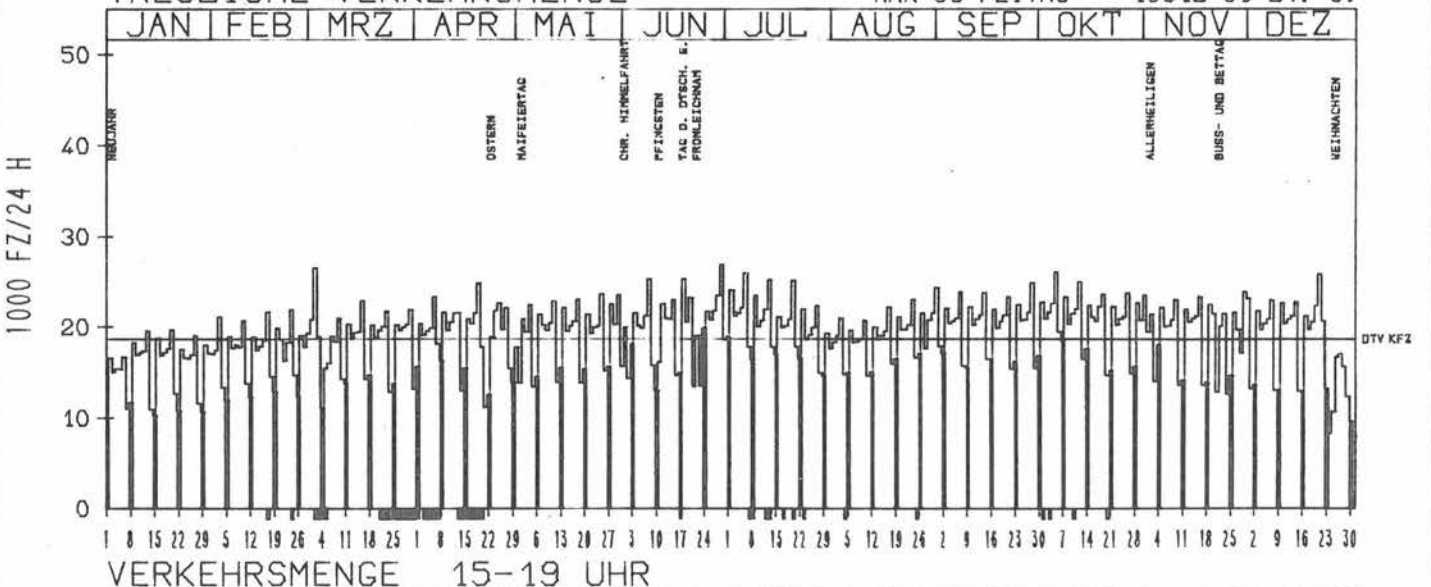
TAEGLICHE VERKEHRSMENGE



RICHTUNG SUED

DTV KFZ 18719
MAX WERKTAG 26095 FR 5. 10.
MAX FER-WKTAG 26923 FR 29. 6.
MAX SO+FEITAG 19812 SO 24. 6.

TAEGLICHE VERKEHRSMENGE



JAHRESGANGLINIEN 1984

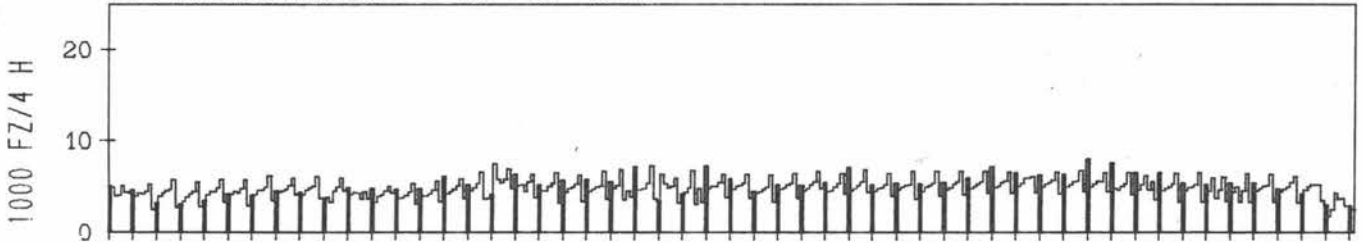
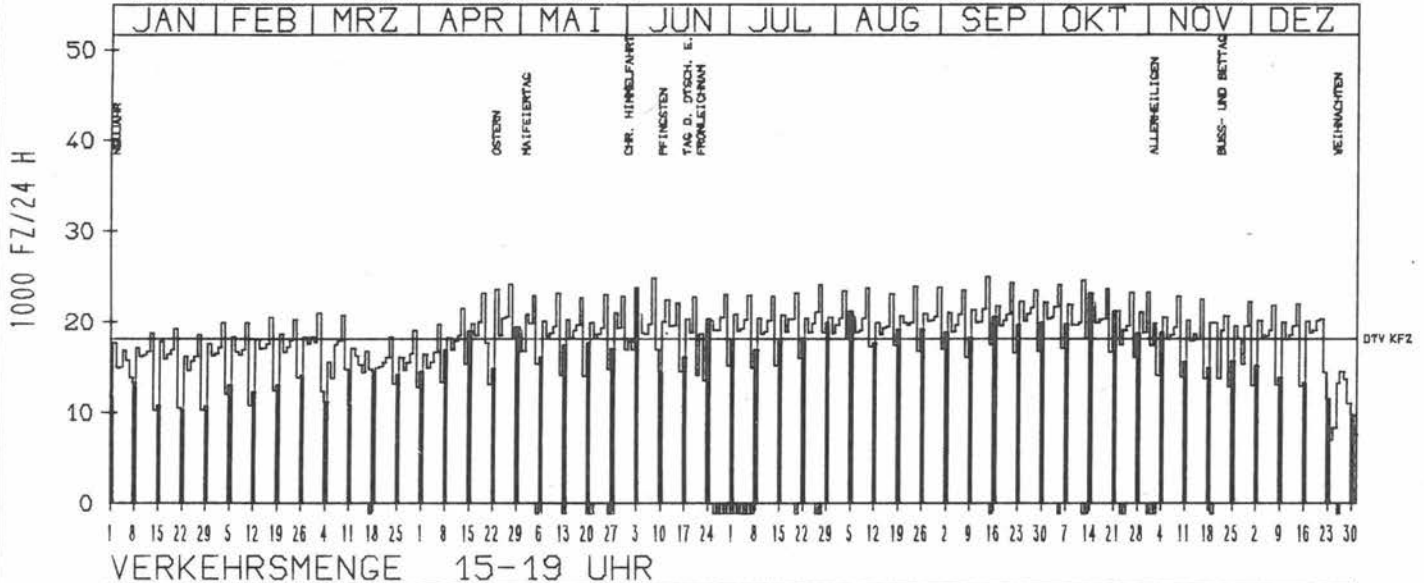
ZST: GERNSEIM
 NR.: 6317 6 828 (0828)

LAND: HESSEN
 STRASSE: A 67
 KM: 538.2
 NETZKNOTEN: 6217 012
 6317 055

RICHTUNG NÖRD

DTV KFZ 18131
 MAX WERKTAG 24841 FR 8. 6.
 MAX FER-WKTAG 25027 FR 14. 9.
 MAX SO+FEITAG 23766 SO 3. 6.

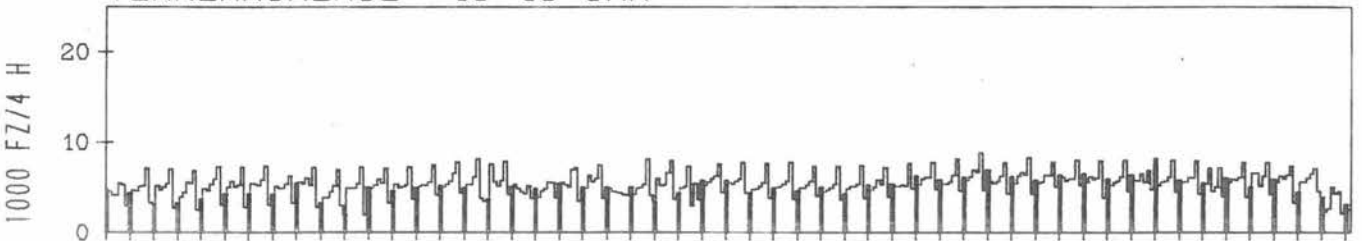
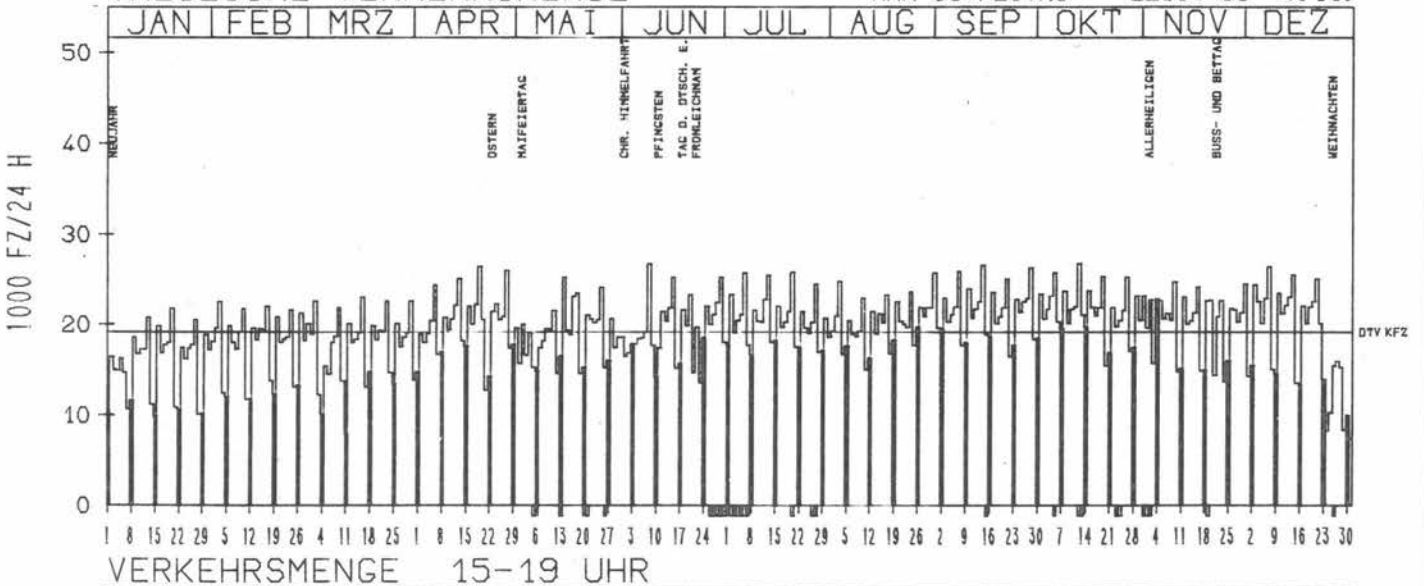
TÄGLICHE VERKEHRSMENGE



RICHTUNG SÜED

DTV KFZ 19160
 MAX WERKTAG 26756 FR 8. 6.
 MAX FER-WKTAG 26575 FR 14. 9.
 MAX SO+FEITAG 22804 SO 4. 11.

TÄGLICHE VERKEHRSMENGE



JAHRESGANGLINIEN

1984

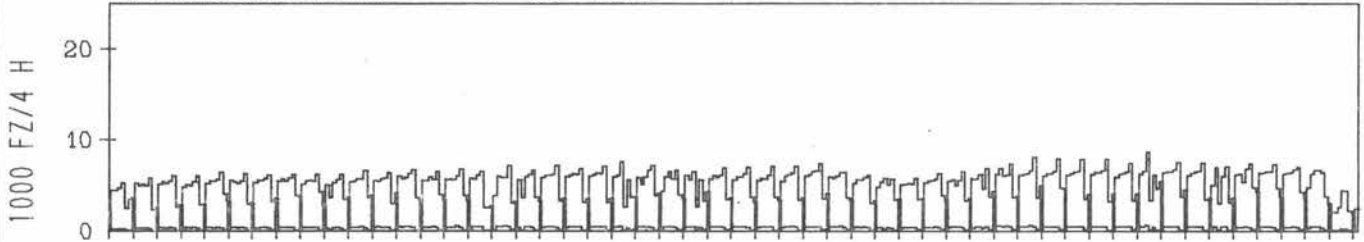
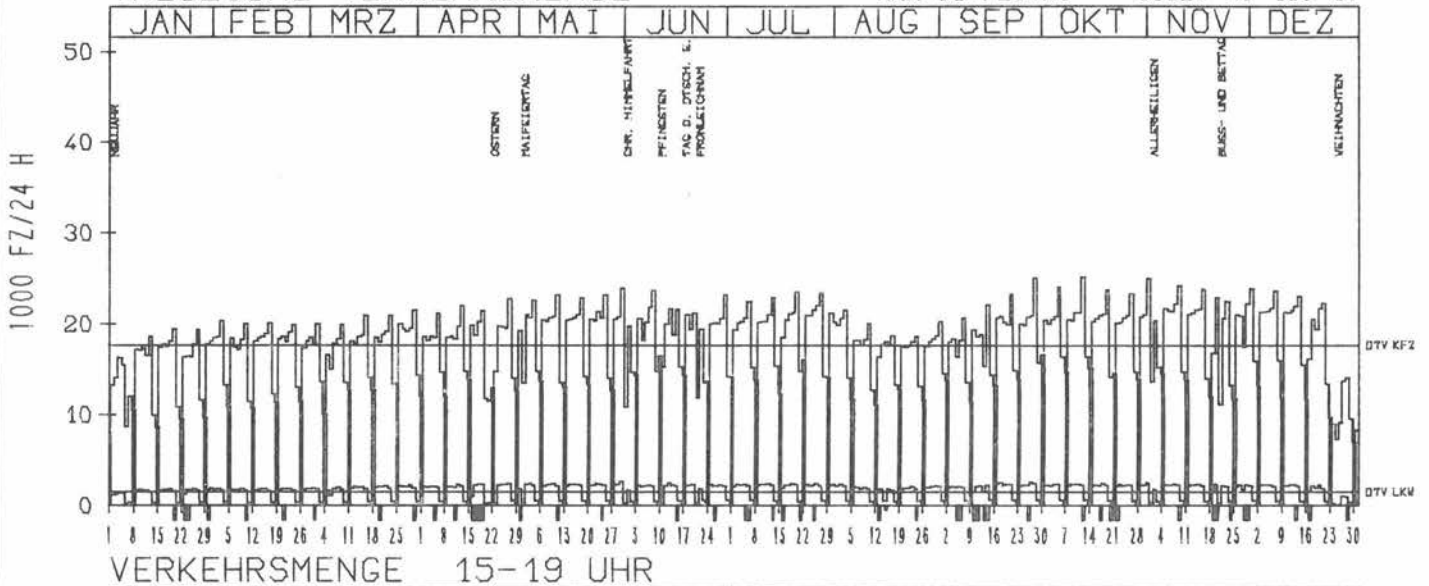
ZST: AK ERLANGEN (NÖRD)
 NR.: 6431 9 952 (9052)

LAND: BAYERN
 STRASSE: A 73
 KM: 32.4
 NETZKNOTEN: 6431 008
 6431 028

RICHTUNG NÖRD

DTV KFZ 17827
 DTV LKW 1502 = 8.52 %
 MAX WERKTAG 25096 FR 28. 9.
 MAX FER-WKTAG 24968 MI 31. 10.
 MAX SO+FEITAG 18024 MI 15. 8.

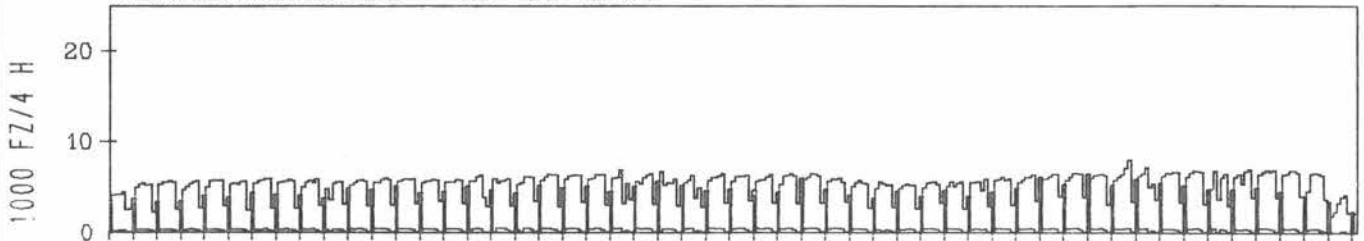
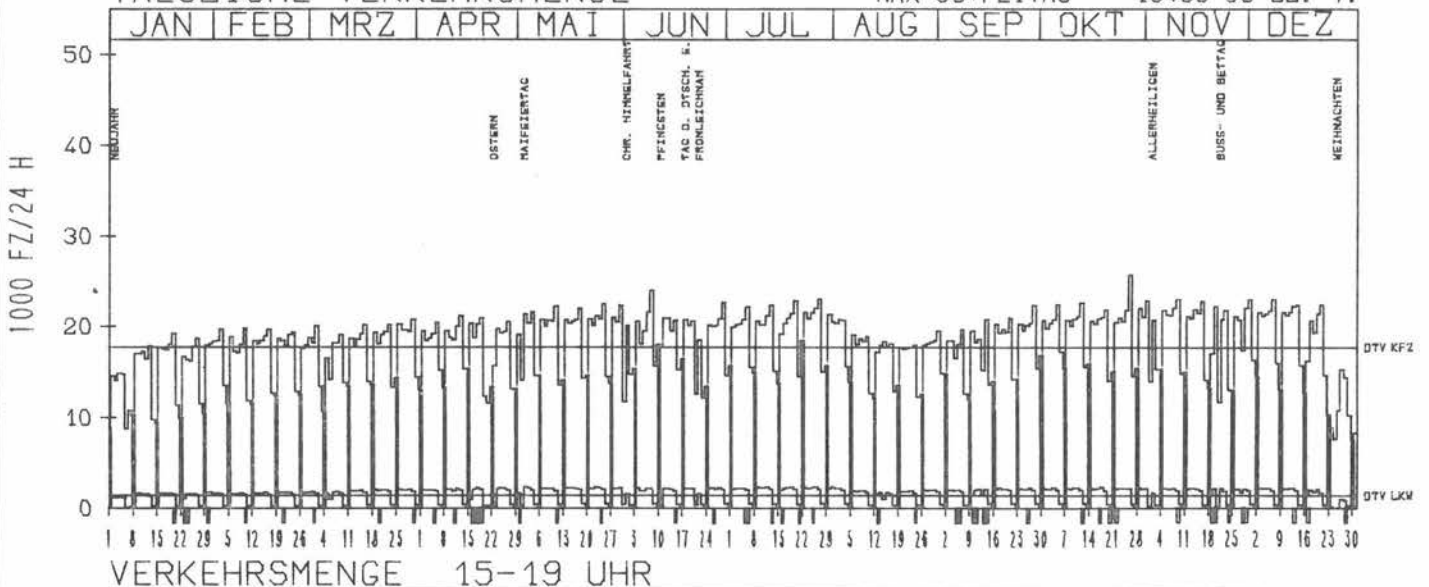
TÄGLICHE VERKEHRSMENGE



RICHTUNG SÜED

DTV KFZ 17736
 DTV LKW 1443 = 8.13 %
 MAX WERKTAG 25784 FR 26. 10.
 MAX FER-WKTAG 23080 FR 27. 7.
 MAX SO+FEITAG 18468 SO 22. 7.

TÄGLICHE VERKEHRSMENGE



JAHRESGANGLINIEN 1984

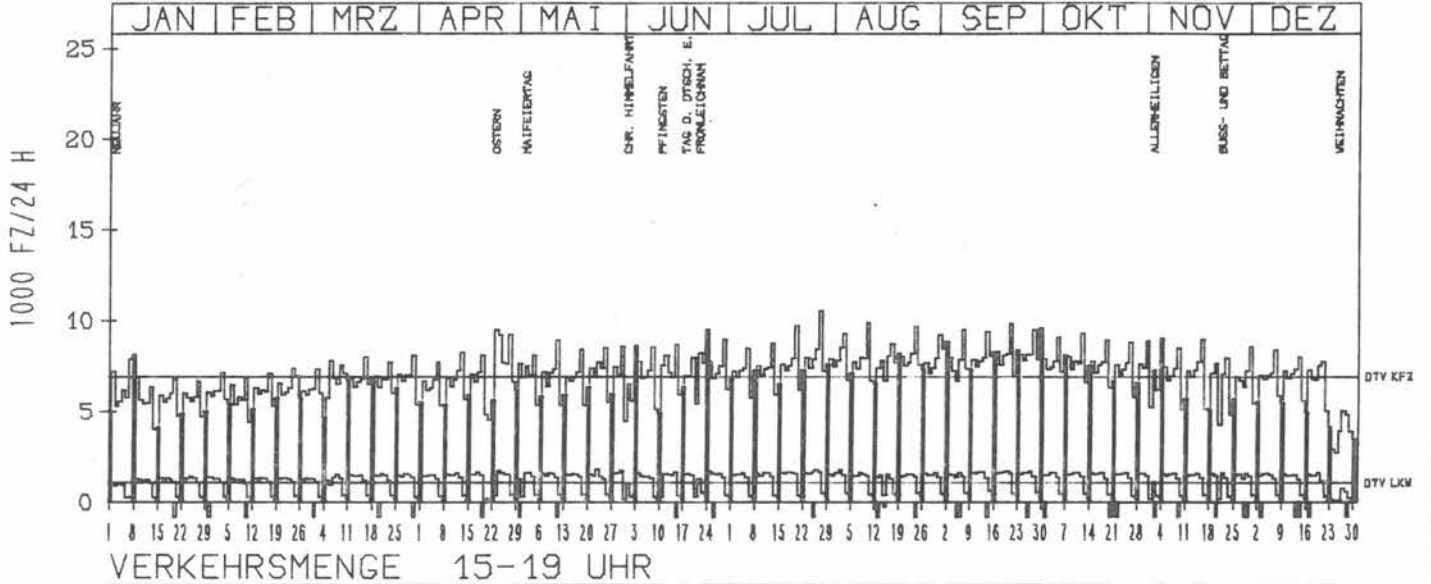
ZST: RÖETHENBACH
 NR.: 6633 9 005 (9101)

LAND: BAYERN
 STRASSE: A 73
 KM: 1.2
 NETZKNOTEN: 8833 019
 6633 020

RICHTUNG NÖRD

TÄGLICHE VERKEHRSMENGE

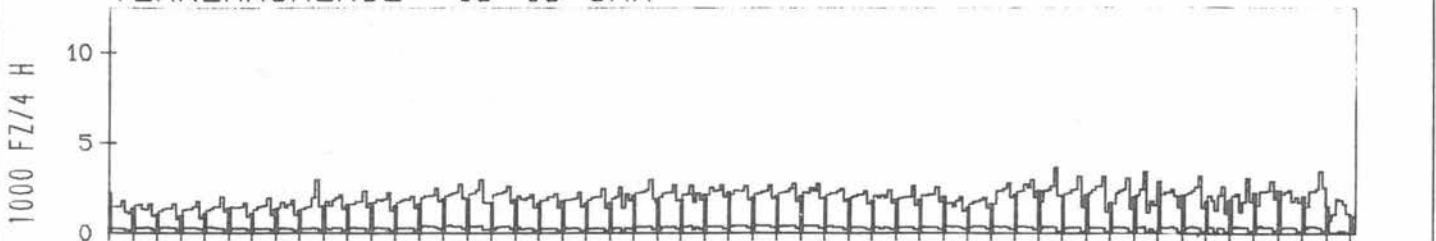
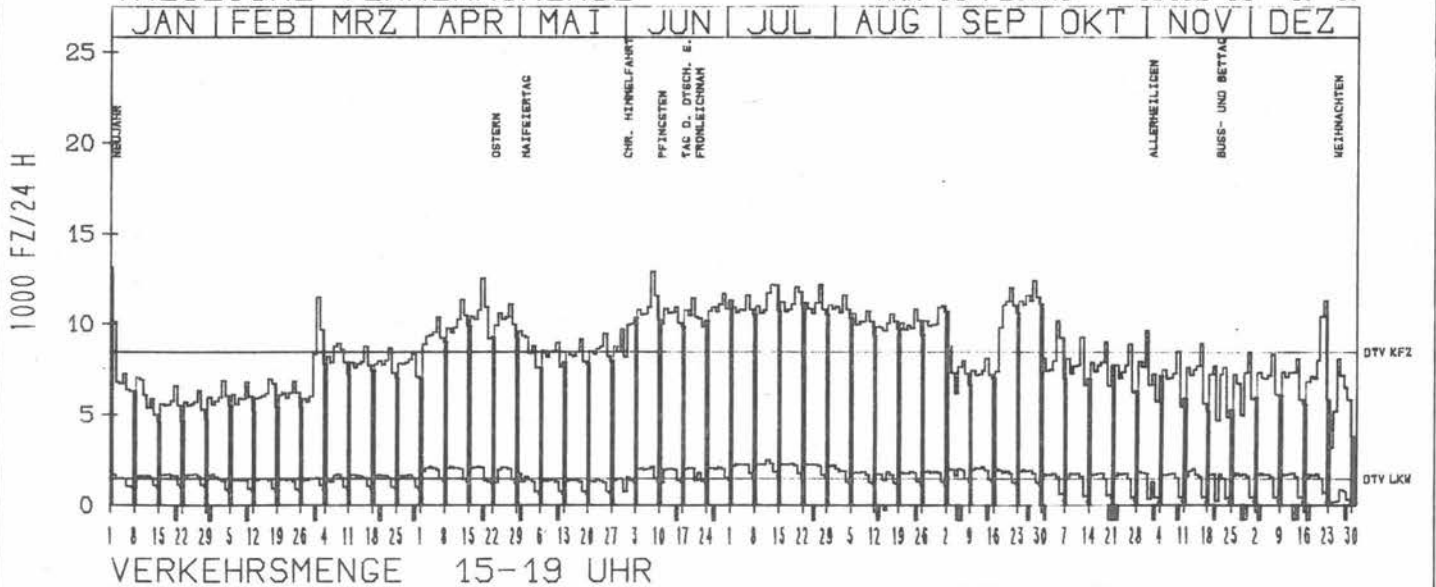
DTV KFZ 6929
 DTV LKW 1082 = 15.61 %
 MAX WERKTAG 9836 FR 21. 9.
 MAX FER-WKTAG 10536 FR 27. 7.
 MAX SO+FEITAG 9580 SO 30. 9.



RICHTUNG SÜED

TÄGLICHE VERKEHRSMENGE

DTV KFZ 8453
 DTV LKW 1492 = 17.65 %
 MAX WERKTAG 12924 FR 8. 6.
 MAX FER-WKTAG 12220 FR 13. 7.
 MAX SO+FEITAG 13152 SO 1. 1.



JAHRESGANGLINIEN

1984

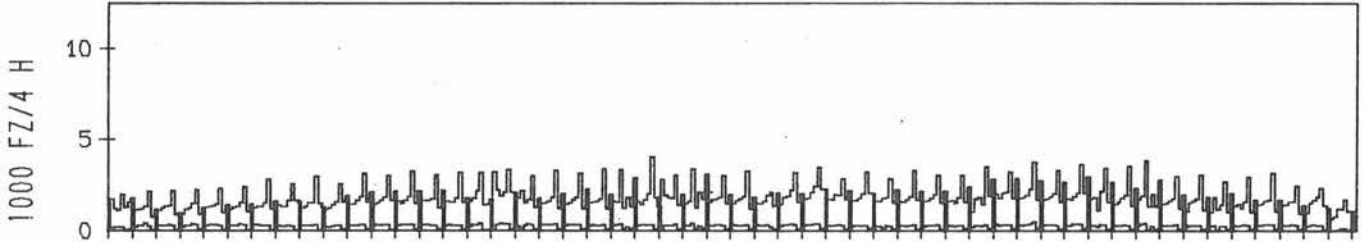
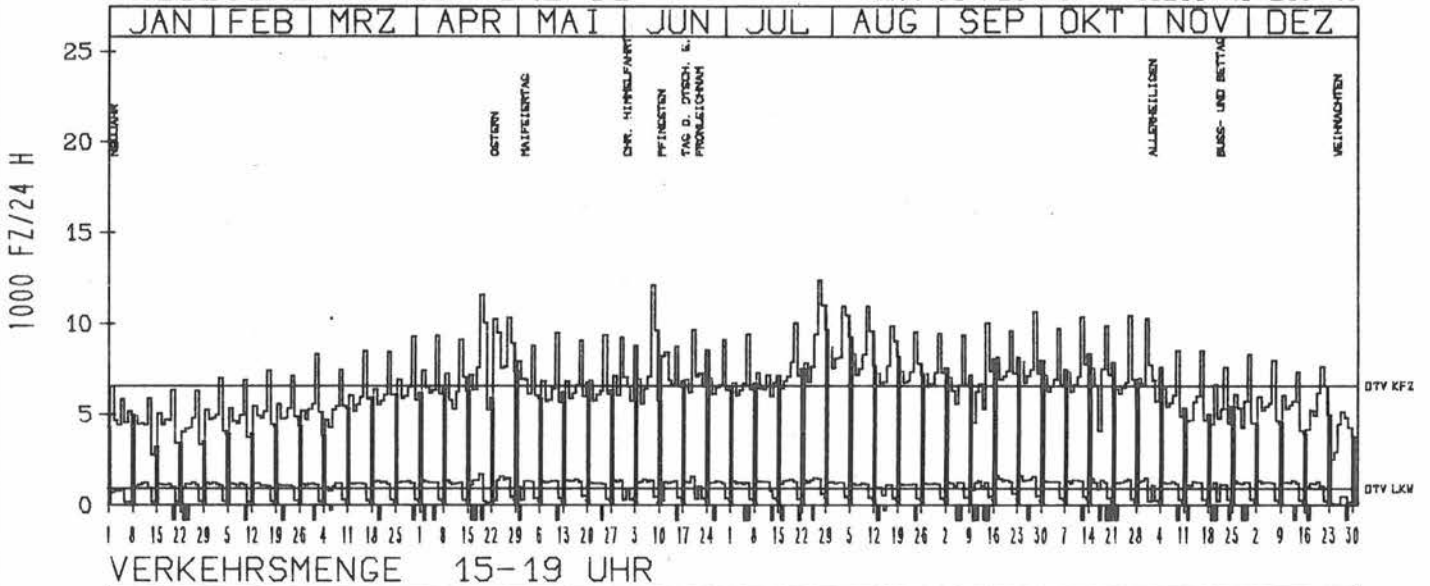
ZST: WUERZBURG (SUED)
 NR.: 6224 9 035 (9053)

LAND: BAYERN
 STRASSE: A 81
 KM: 83.9
 NETZKNOTEN: 6224 215
 6224 219

RICHTUNG NÖRD

DTV KFZ 6577
 DTV LKW 916 = 13.93 %
 MAX WERKTAG 12132 FR 8. 6.
 MAX FER-WKTAG 12388 FR 27. 7.
 MAX SO+FEITAG 10260 MO 23. 4.

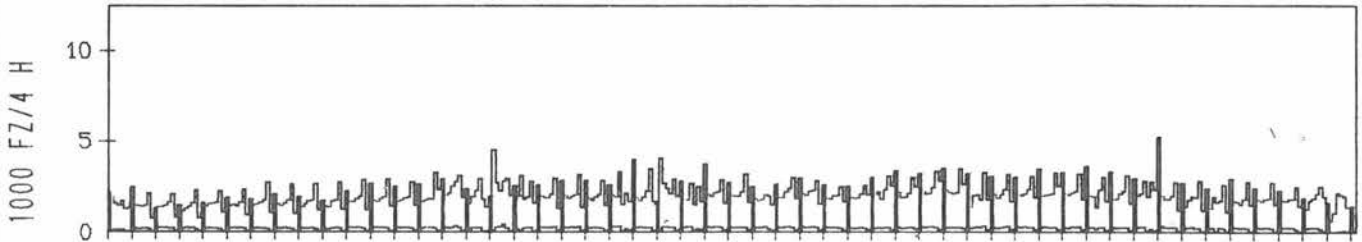
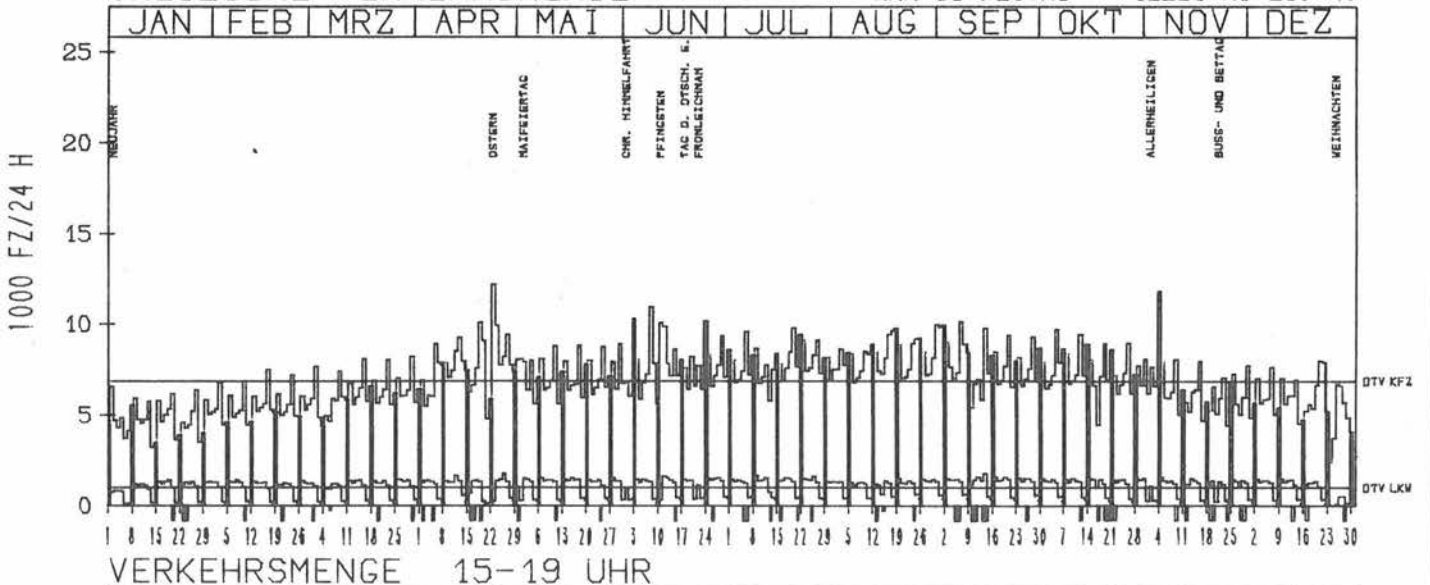
TAEGLICHE VERKEHRSMENGE



RICHTUNG SUED

DTV KFZ 6904
 DTV LKW 1001 = 14.50 %
 MAX WERKTAG 10964 FR 8. 6.
 MAX FER-WKTAG 10132 FR 7. 9.
 MAX SO+FEITAG 12228 MO 23. 4.

TAEGLICHE VERKEHRSMENGE



JAHRESGANGLINIEN 1984

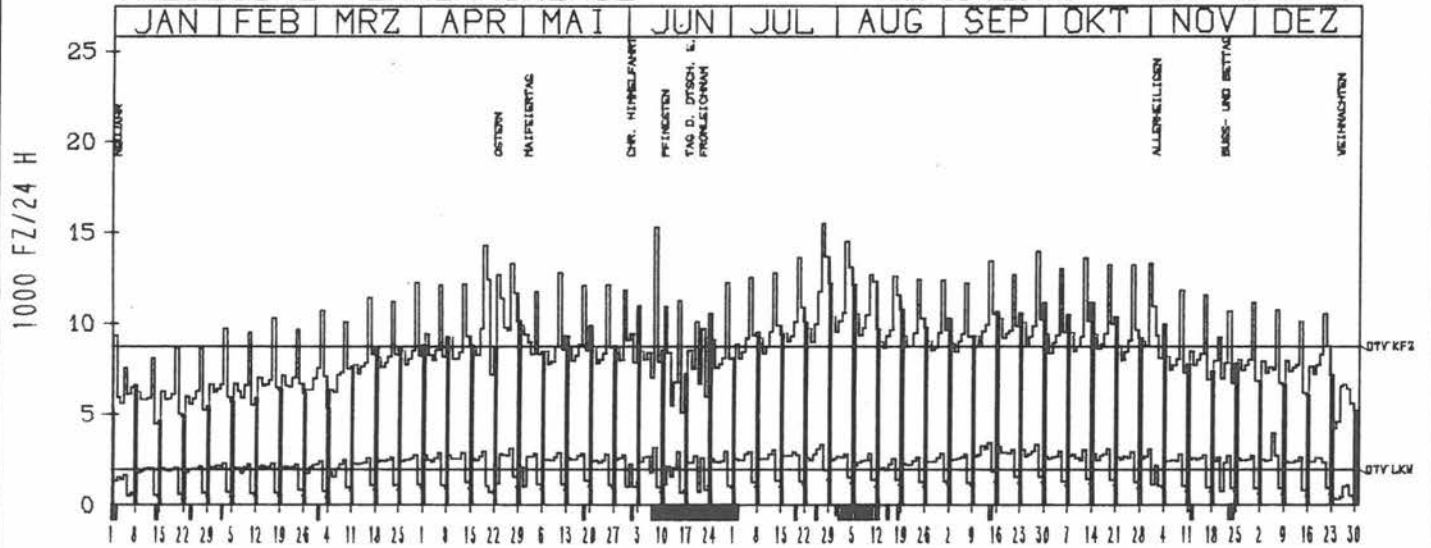
ZST: NEUENSTADT
 NR.: 6722 8 084 (1084)

LAND: BADEN-WUERTTEMBERG
 STRASSE: A 81
 KM: 524.8
 NETZKNOTEN: 6722 041
 6821 059

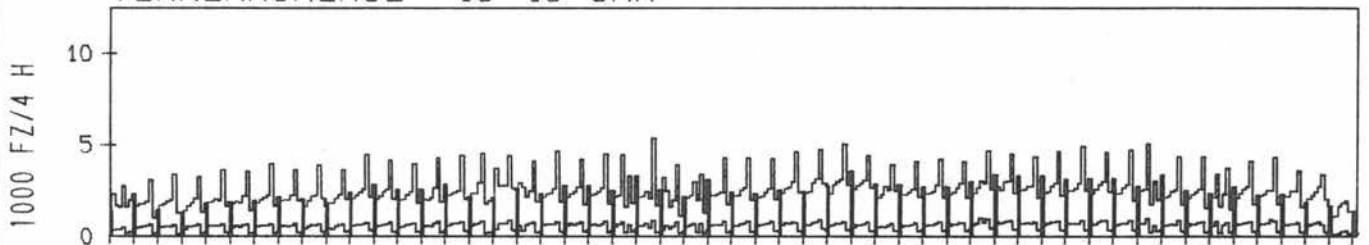
RICHTUNG NÖRD

DTV KFZ 8753
 DTV LKW 1982 = 22.65 %
 MAX WERKTAG 13973 FR 28. 9.
 MAX FER-WKTAG 15494 FR 27. 7.
 MAX SO+FEITAG 12677 MO 23. 4.

TAEGLICHE VERKEHRSMENGE



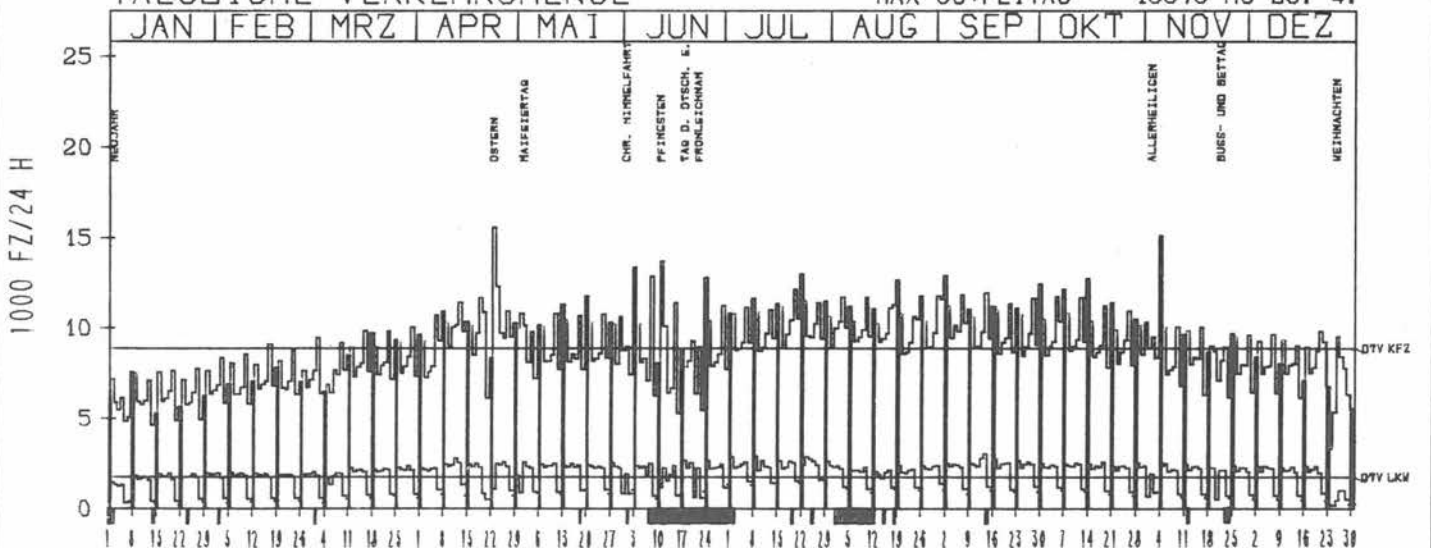
VERKEHRSMENGE 15-19 UHR



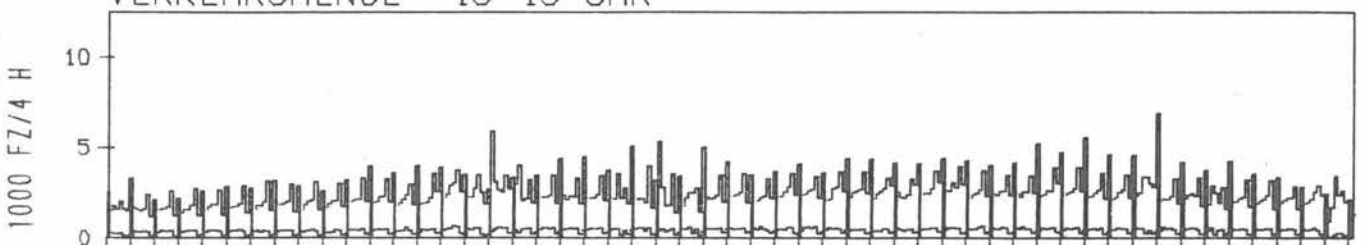
RICHTUNG SUED

DTV KFZ 8873
 DTV LKW 1767 = 19.92 %
 MAX WERKTAG 11758 FR 5.10.
 MAX FER-WKTAG 12329 DI 24. 4.
 MAX SO+FEITAG 15579 MO 23. 4.

TAEGLICHE VERKEHRSMENGE



VERKEHRSMENGE 15-19 UHR



JAHRESGANGLINIEN 1984

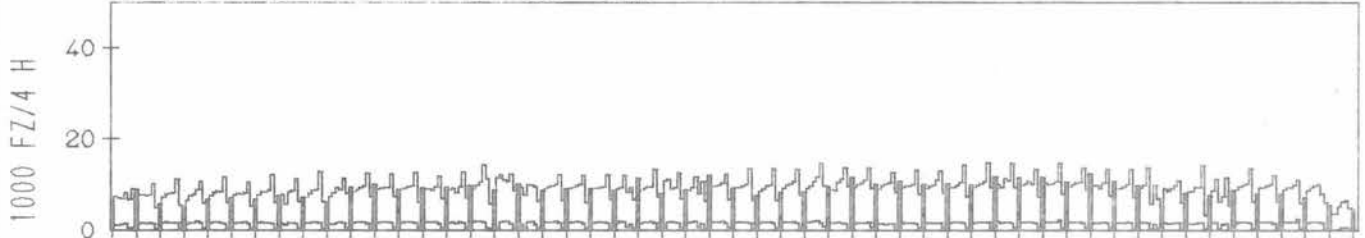
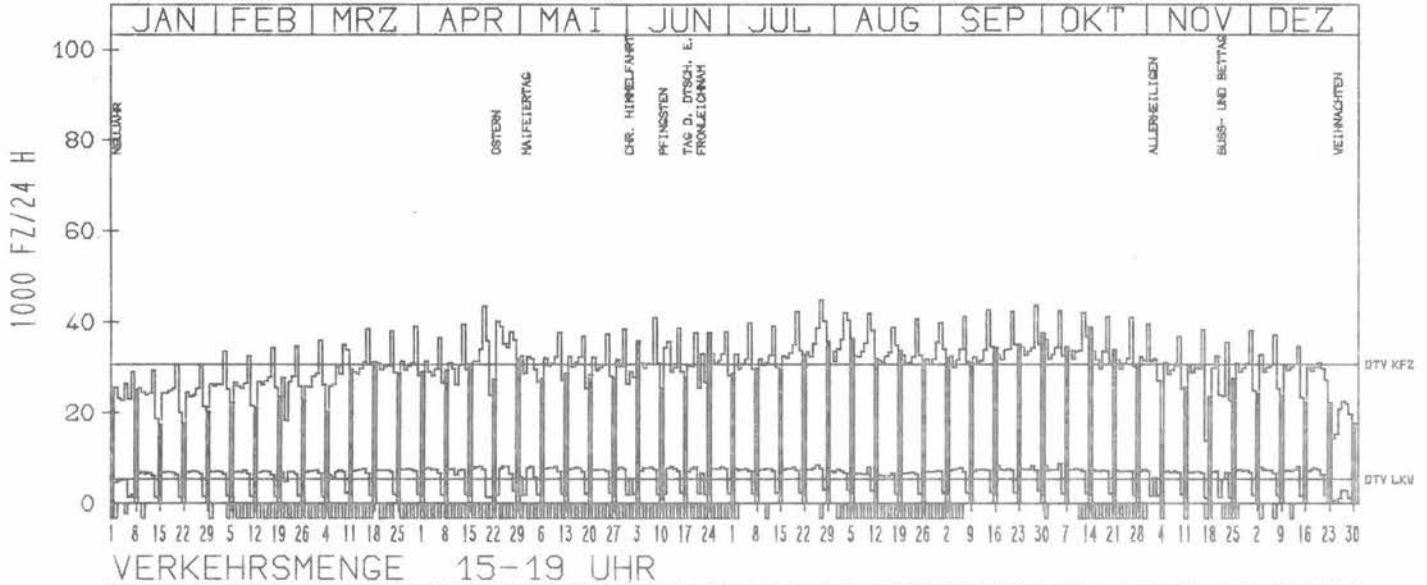
ZST: PLEIDELSHEIM
 NR.: 7021 8 086 (1086)

LAND: BADEN-WUERTTEMBERG
 STRASSE: A 81
 KM: 557.8
 NETZKNOTEN: 6921 001
 7021 039

RICHTUNG NÖRD

DTV KFZ 30592
 DTV LKW 5434 = 17.76 %
 MAX WERKTAG 43626 FR 28. 9.
 MAX FER-WKTAG 43518 DO 19. 4.
 MAX SO+FEITAG 40134 MO 23. 4.


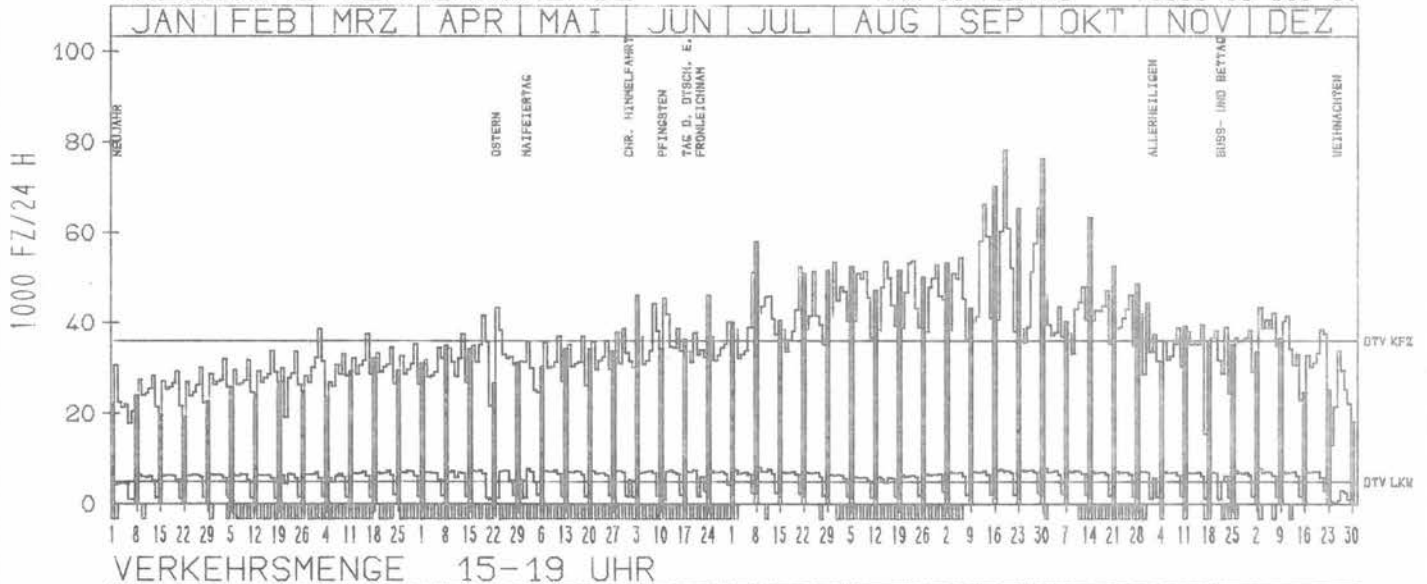
TAEGLICHE VERKEHRSMENGE



RICHTUNG SÜED

DTV KFZ 35976
 DTV LKW 4988 = 13.87 %
 MAX WERKTAG 78187 MI 19. 9.
 MAX FER-WKTAG 66299 DO 13. 9.
 MAX SO+FEITAG 76336 SO 30. 9.

TAEGLICHE VERKEHRSMENGE



JAHRESGANGLINIEN 1984

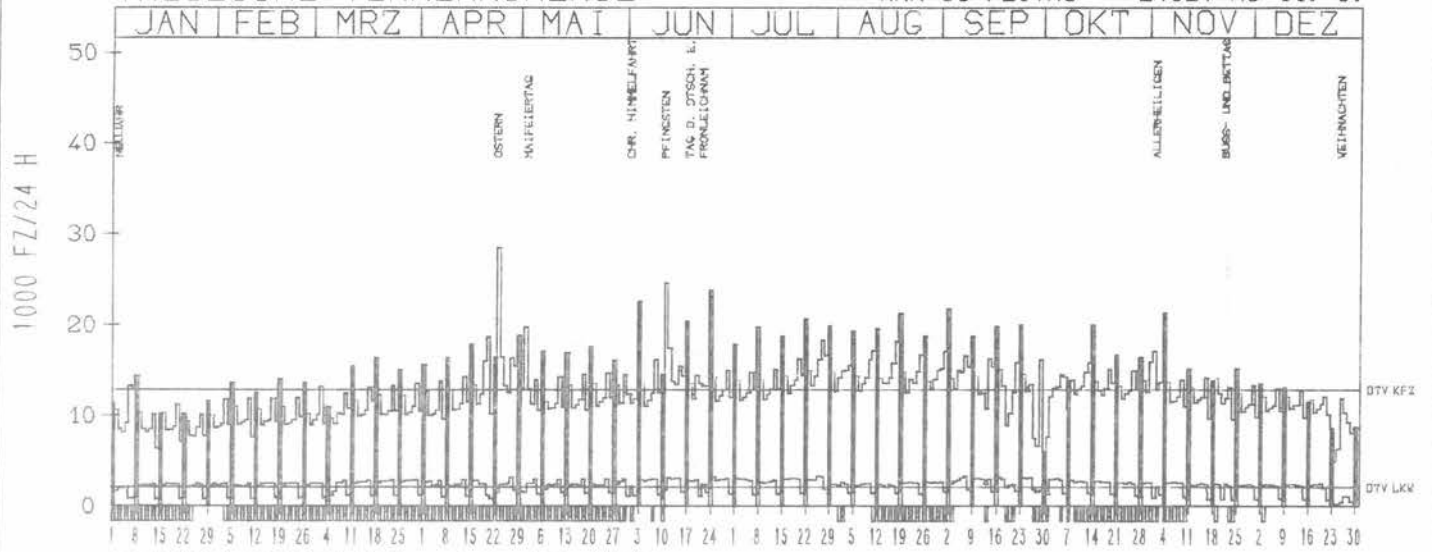
ZST: HÖRB
 NR.: 7518 8 028 (1028)

LAND: BADEN-WUERTTEMBERG
 STRASSE: A 81
 KM: 629.1
 NETZKNOTEN: 7419 052
 7518 070

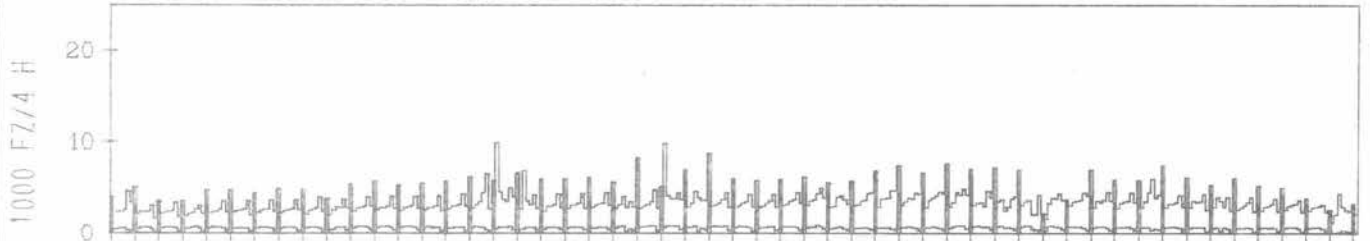
RICHTUNG NÖRD

DTV KFZ 12832
 DTV LKW 2109 = 16.43 %
 MAX WERKTAG 16185 FR 8. 6.
 MAX FER-WKTAG 18297 FR 27. 7.
 MAX SO+FEITAG 24627 MO 11. 6.

TÄGLICHE VERKEHRSMENGE



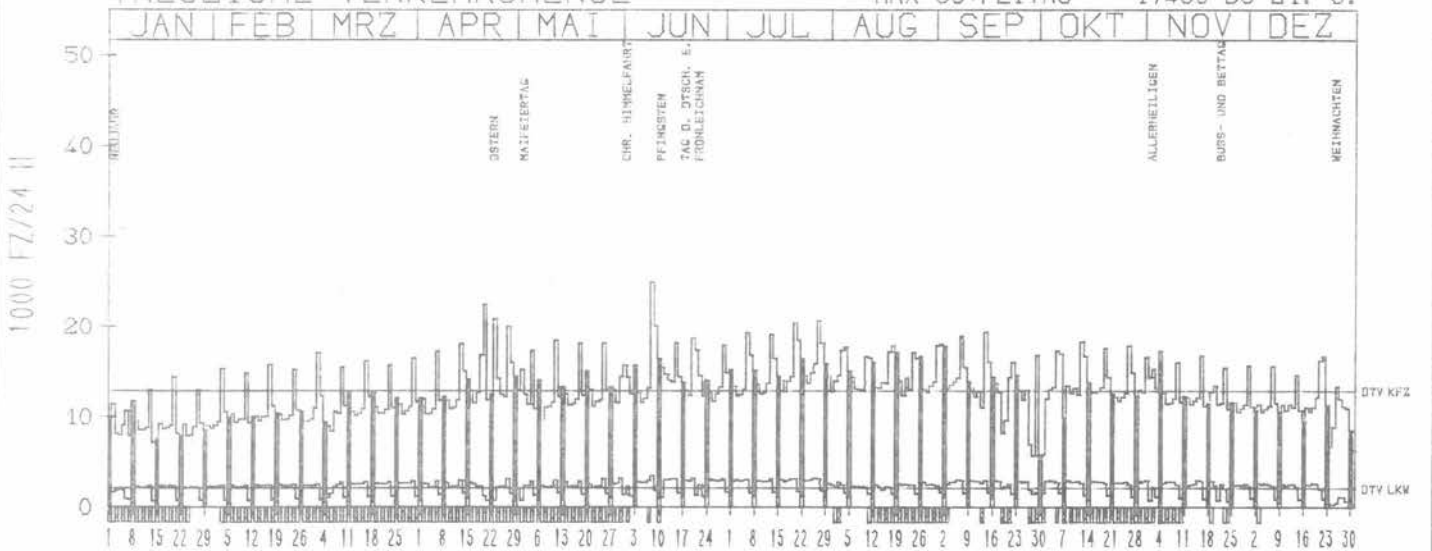
VERKEHRSMENGE 15-19 UHR



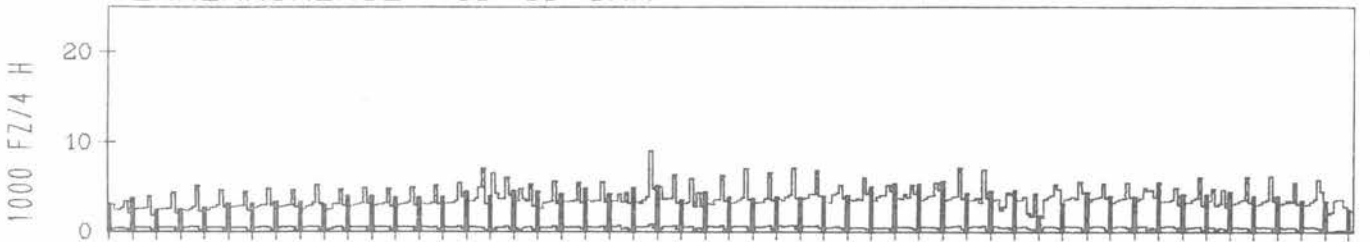
RICHTUNG SÜED

DTV KFZ 12940
 DTV LKW 2096 = 16.20 %
 MAX WERKTAG 25002 FR 8. 6.
 MAX FER-WKTAG 20681 FR 27. 7.
 MAX SO+FEITAG 17460 DO 21. 6.

TÄGLICHE VERKEHRSMENGE



VERKEHRSMENGE 15-19 UHR



JAHRESGANGLINIEN 1984

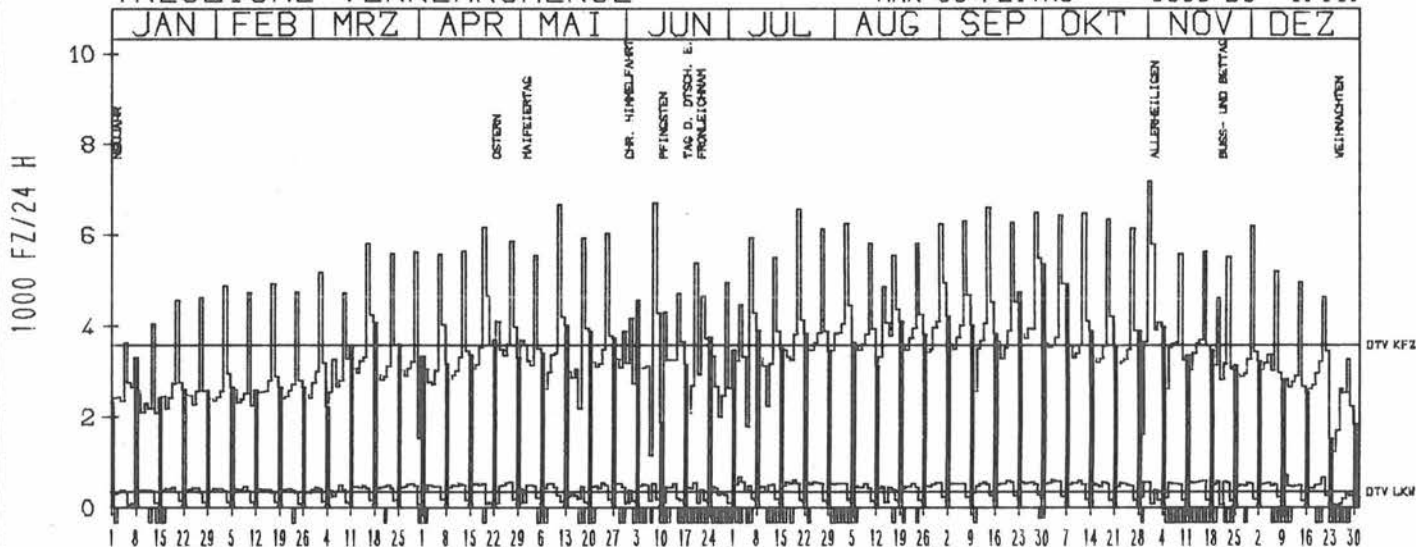
ZST: ELSENDÖRF
 NR.: 7336 9 100

LAND: BAYERN
 STRASSE: A 93
 KM: 23.6
 NETZKNOTEN: 7236 01G
 7336 001

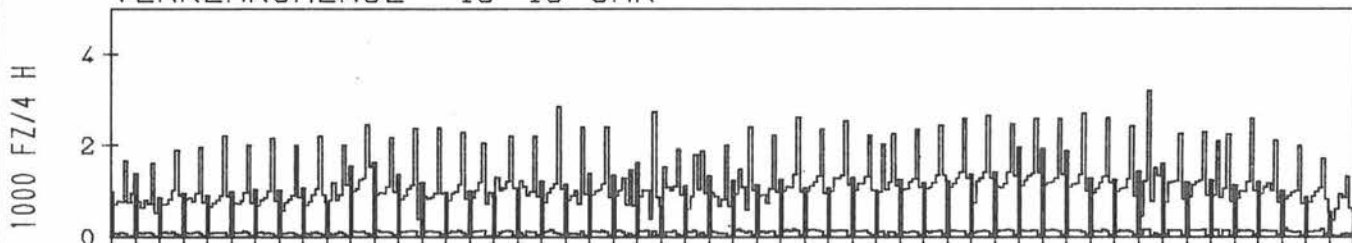
RICHTUNG OST

DTV KFZ 3584
 DTV LKW 360 = 10.05 %
 MAX WERKTAG 6704 FR 8. 6.
 MAX FER-WKTAG 7178 MI 31.10.
 MAX SO+FEITAG 5800 DO 1.11.

TAEGLICHE VERKEHRSMENGE



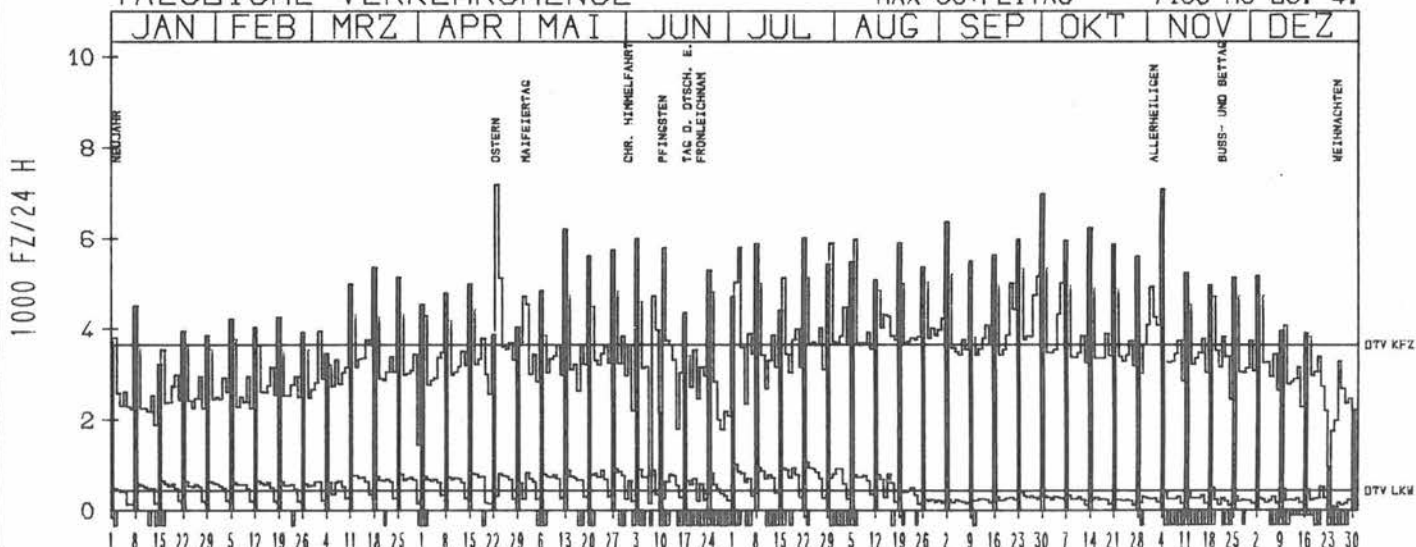
VERKEHRSMENGE 15-19 UHR



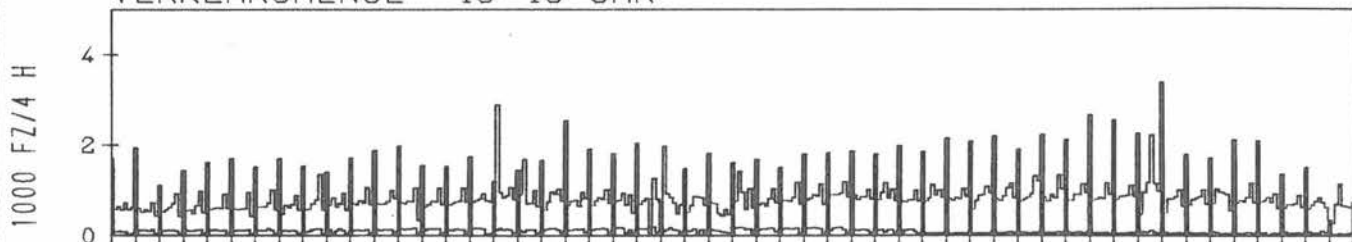
RICHTUNG WEST

DTV KFZ 3648
 DTV LKW 436 = 11.95 %
 MAX WERKTAG 5344 MO 1.10.
 MAX FER-WKTAG 5220 MO 3. 9.
 MAX SO+FEITAG 7188 MO 23. 4.

TAEGLICHE VERKEHRSMENGE



VERKEHRSMENGE 15-19 UHR



JAHRESGANGLINIEN 1984

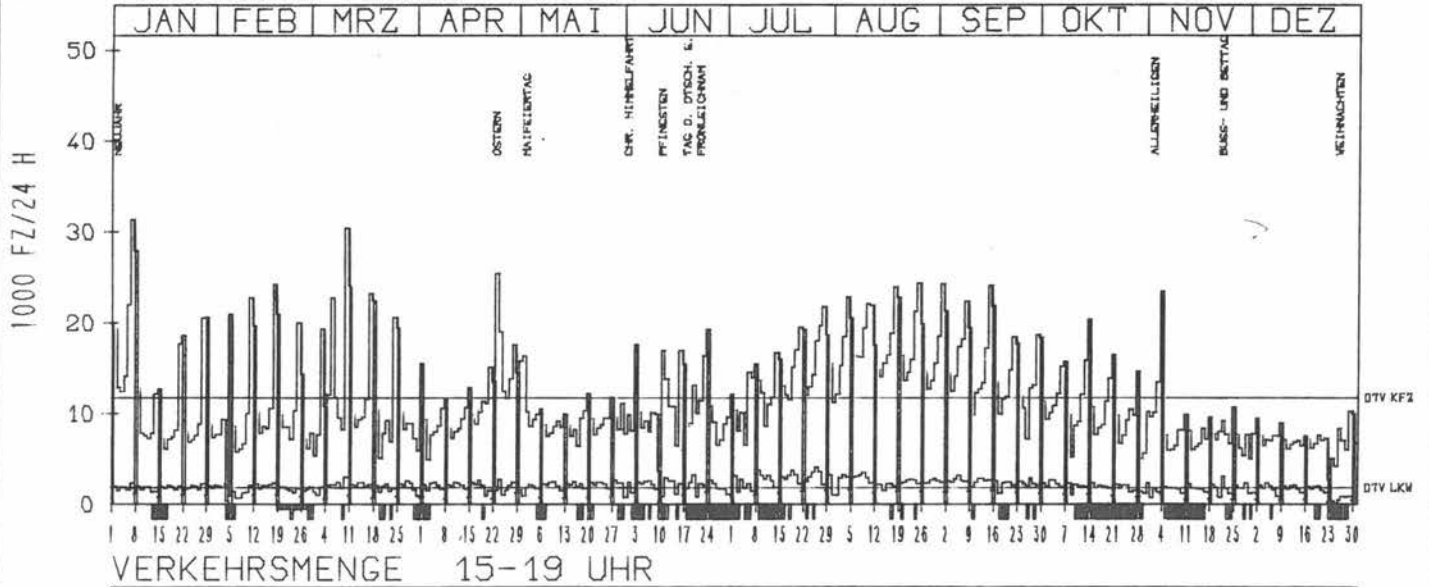
ZST: AD INTAL (SUED)
 NR.: 8138 9 190

LAND: BAYERN
 STRASSE: A 93
 KM: 0.5
 NETZKNOTEN: 8138 022
 8238 008

RICHTUNG NÖRD

DTV KFZ 11768
 DTV LKW 1889 = 16.05 %
 MAX WERKTAG 30404 SA 10. 3.
 MAX FER-WKTAG 31304 SA 7. 1.
 MAX SO+FEITAG 27920 SO 8. 1.

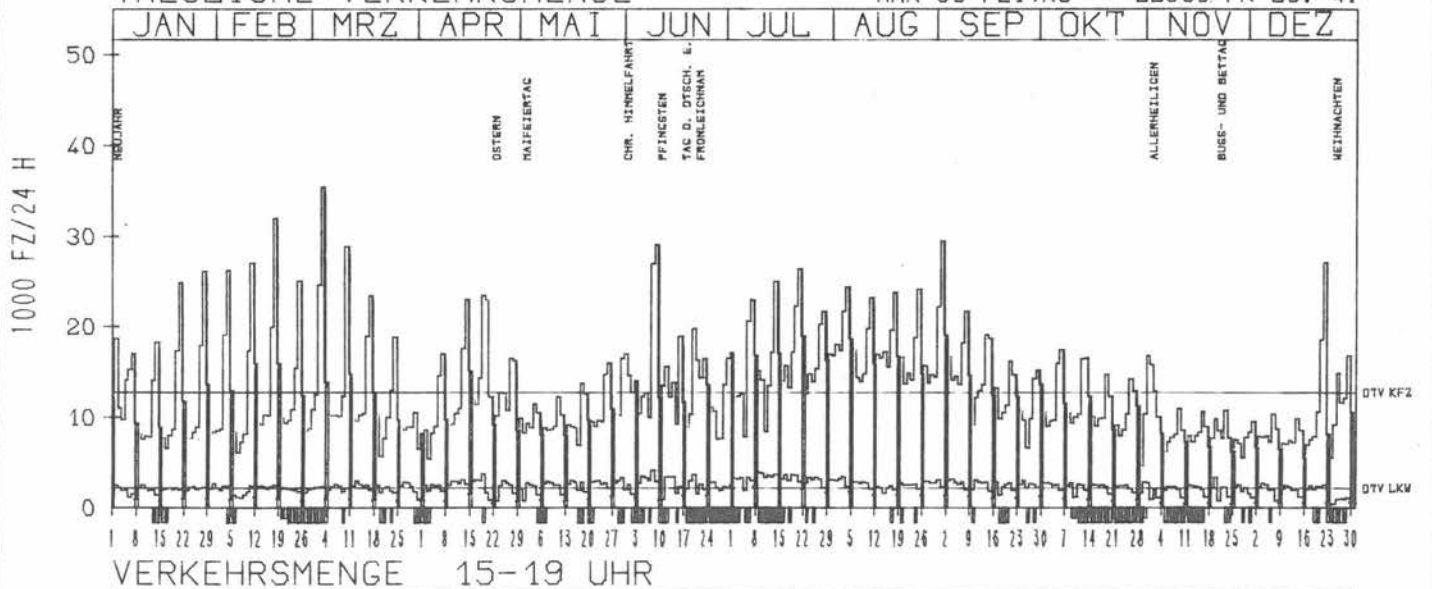
TAEGLICHE VERKEHRSMENGE



RICHTUNG SÜED

DTV KFZ 12798
 DTV LKW 2196 = 17.16 %
 MAX WERKTAG 32008 SA 18. 2.
 MAX FER-WKTAG 29512 SA 1. 9.
 MAX SO+FEITAG 22960 FR 20. 4.

TAEGLICHE VERKEHRSMENGE



JAHRESGANGLINIEN 1984

ZST: OBERDILL

LAND: BAYERN

A 95

NR.: 7934 9 151

STRASSE

15.0

KM:

7934 003

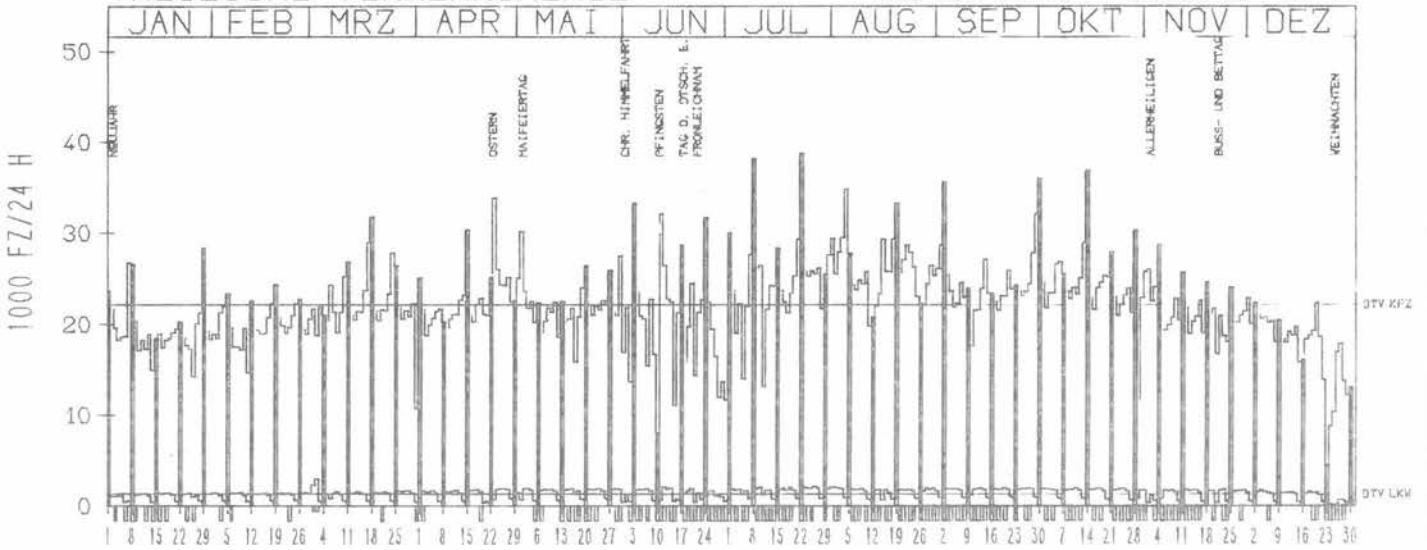
NETZKNOTEN:

7934 010

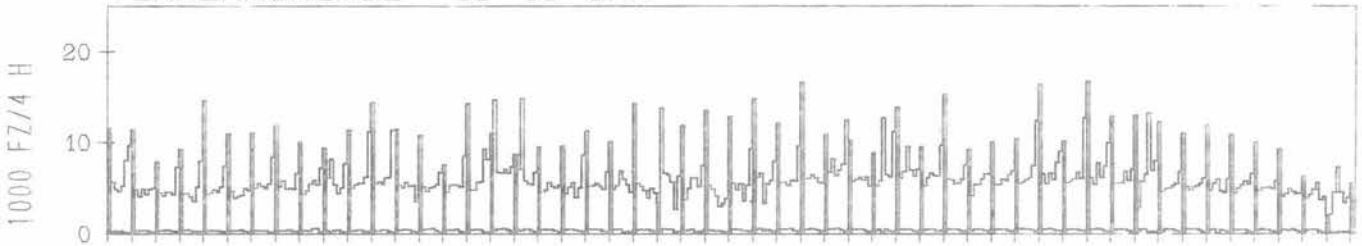
RICHTUNG NÖRD

DTV KFZ	22122	
DTV LKW	1308	= 5.91 %
MAX WERKTAG	32100	SA 29. 9.
MAX FER-WKTAG	34800	SA 4. 8.
MAX SO+FEITAG	38180	SO 8. 7.

TAEGLICHE VERKEHRSMENGE



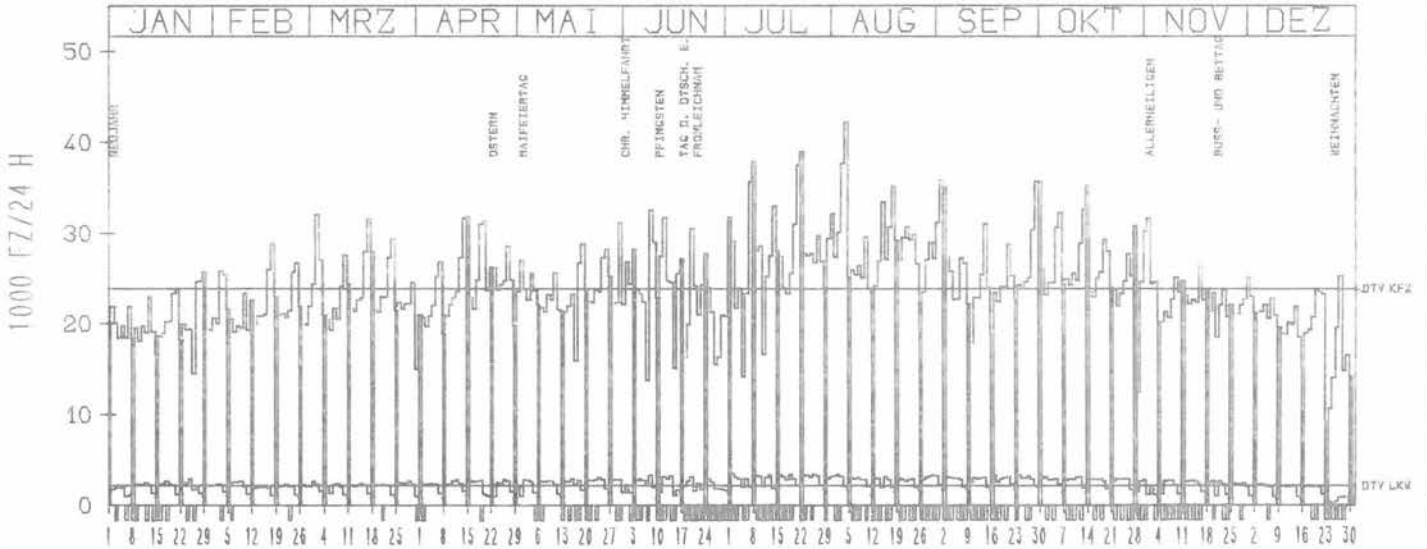
VERKEHRSMENGE 15-19 UHR



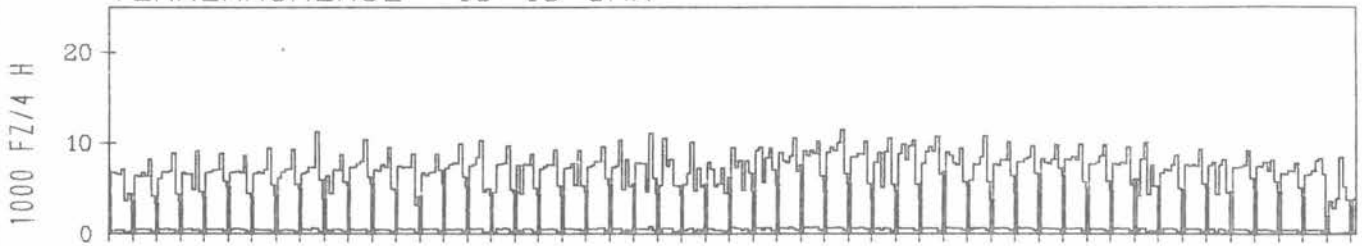
RICHTUNG SÜED

DTV KFZ	23959	
DTV LKW	2211	= 9.23 %
MAX WERKTAG	35632	SA 29. 9.
MAX FER-WKTAG	42216	SA 4. 8.
MAX SO+FEITAG	37852	SO 8. 7.

TAEGLICHE VERKEHRSMENGE



VERKEHRSMENGE 15-19 UHR



JAHRESGANGLINIEN 1984

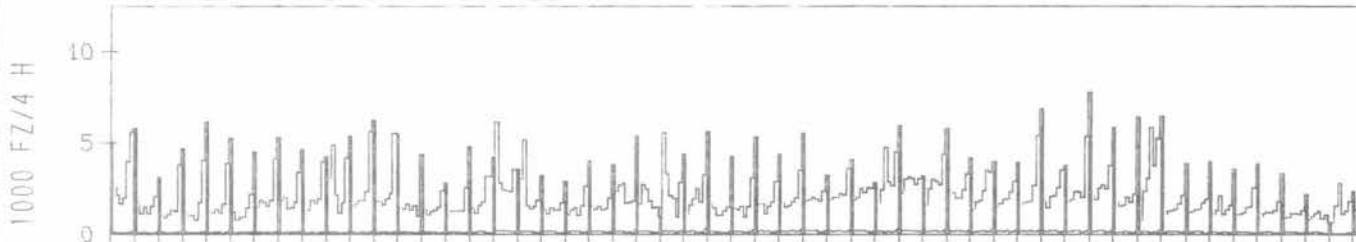
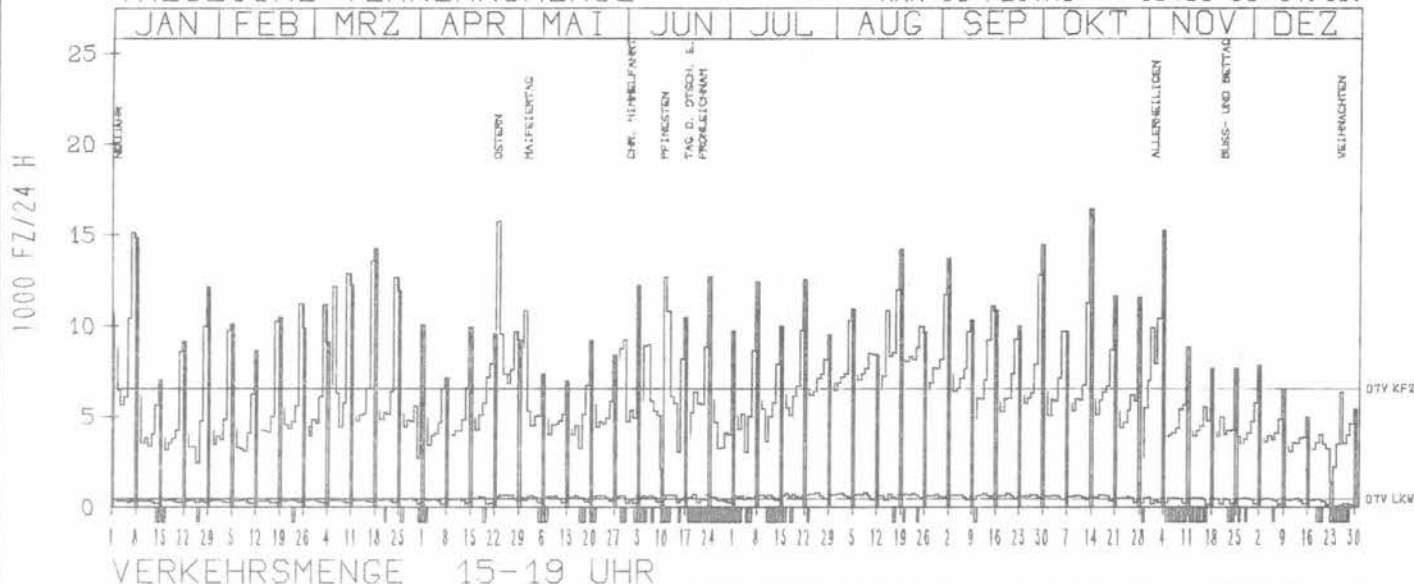
ZST: GRÖSSWEIL
 NR.: 8333 9 162

LAND: BAYERN
 STRASSE: A 95
 KM: 53.6
 NETZKNOTEN: 8234 004
 8333 006

RICHTUNG NÖRD

DTV KFZ 6531
 DTV LKW 450 = 6.90 %
 MAX WERKTAG 13580 SA 17. 3.
 MAX FER-WKTAG 15108 SA 7. 1.
 MAX SO+FEITAG 16400 SO 14. 10.

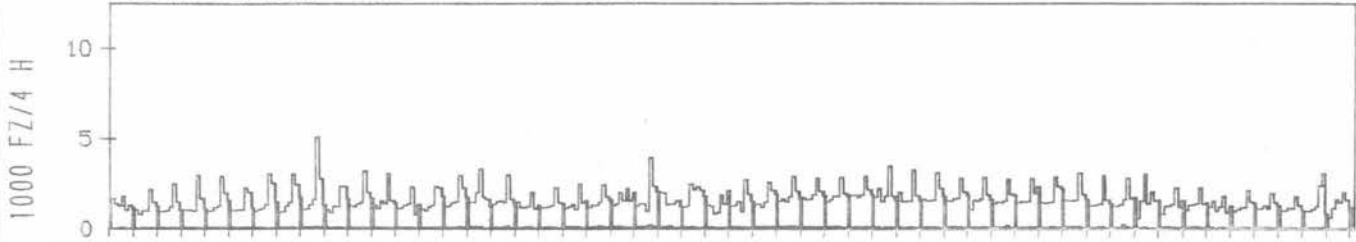
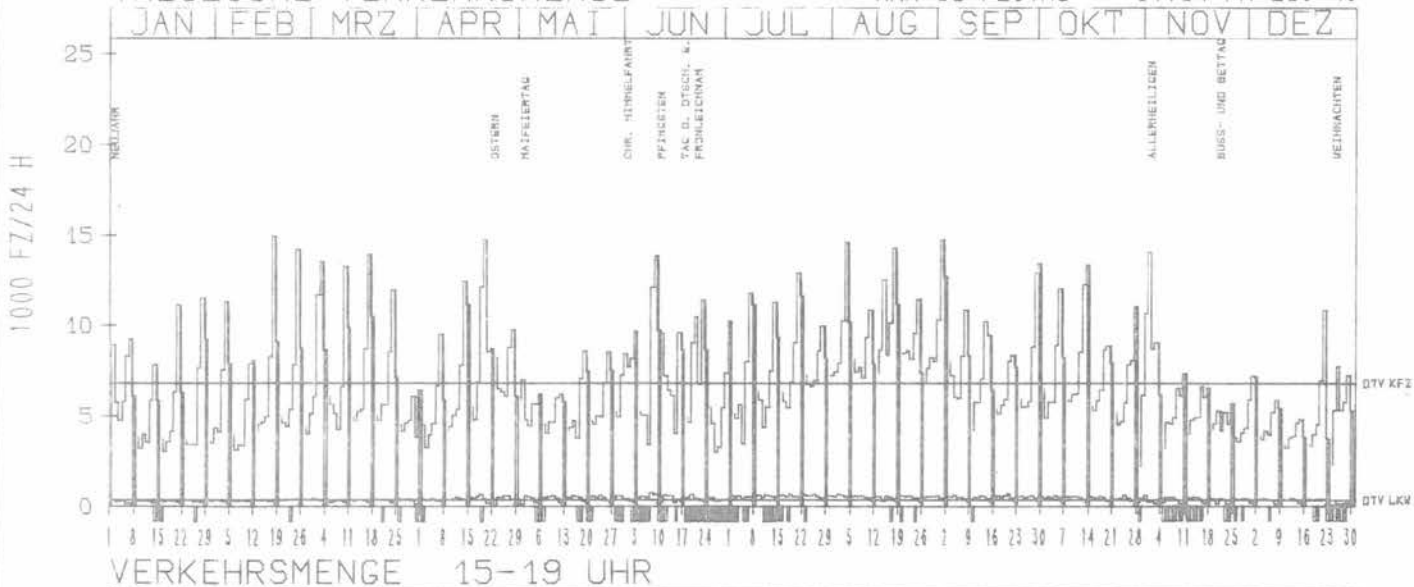
TÄGLICHE VERKEHRSMENGE



RICHTUNG SÜED

DTV KFZ 6829
 DTV LKW 403 = 5.90 %
 MAX WERKTAG 14944 SA 18. 2.
 MAX FER-WKTAG 14772 SA 1. 9.
 MAX SO+FEITAG 14764 FR 20. 4.

TÄGLICHE VERKEHRSMENGE



JAHRESGANGLINIEN 1984

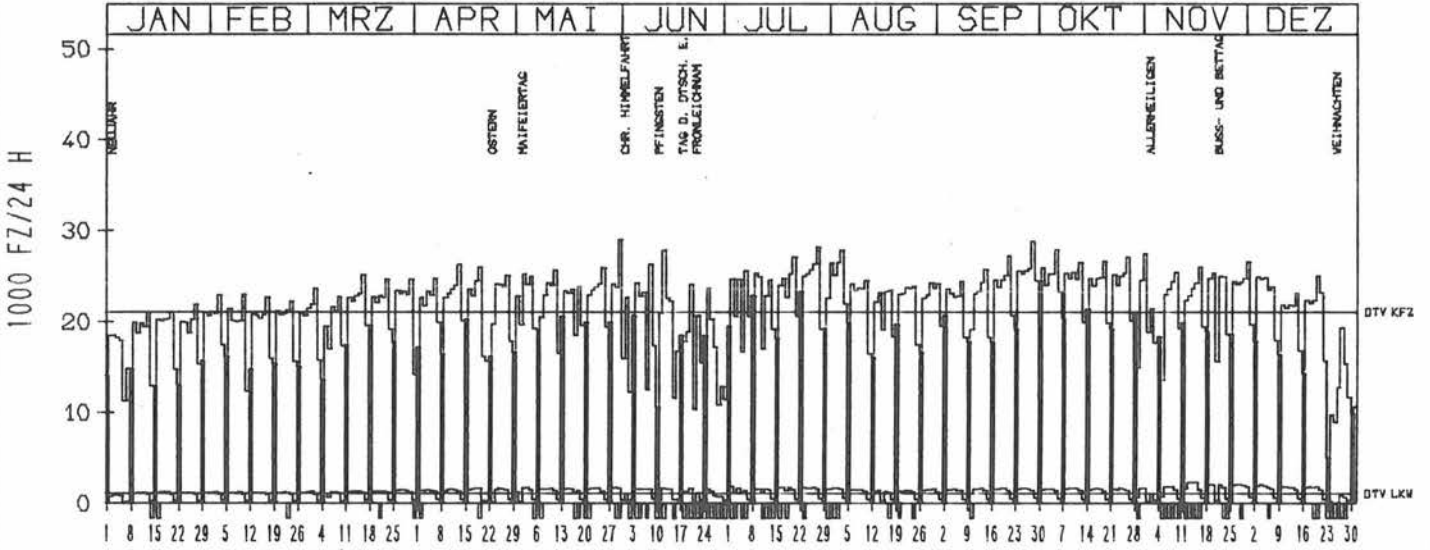
ZST: GRAEFELFING
 NR.: 7834 9 222

LAND: BAYERN
 STRASSE: A 96
 KM: 6.5
 NETZKNOTEN: 7834 022
 7834 030

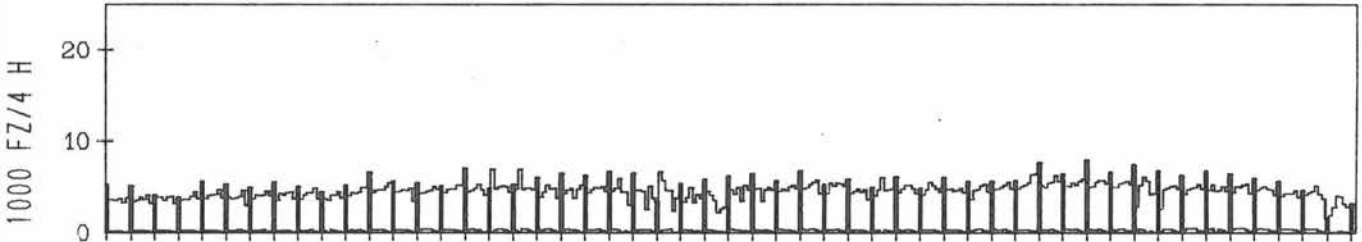
RICHTUNG OST

DTV KFZ 21107
 DTV LKW 1090 = 5.16 %
 MAX WERKTAG 28851 FR 28. 9.
 MAX FER-WKTAG 28195 FR 27. 7.
 MAX SO+FEITAG 24418 SO 30. 9.

TAEGLICHE VERKEHRSMENGE



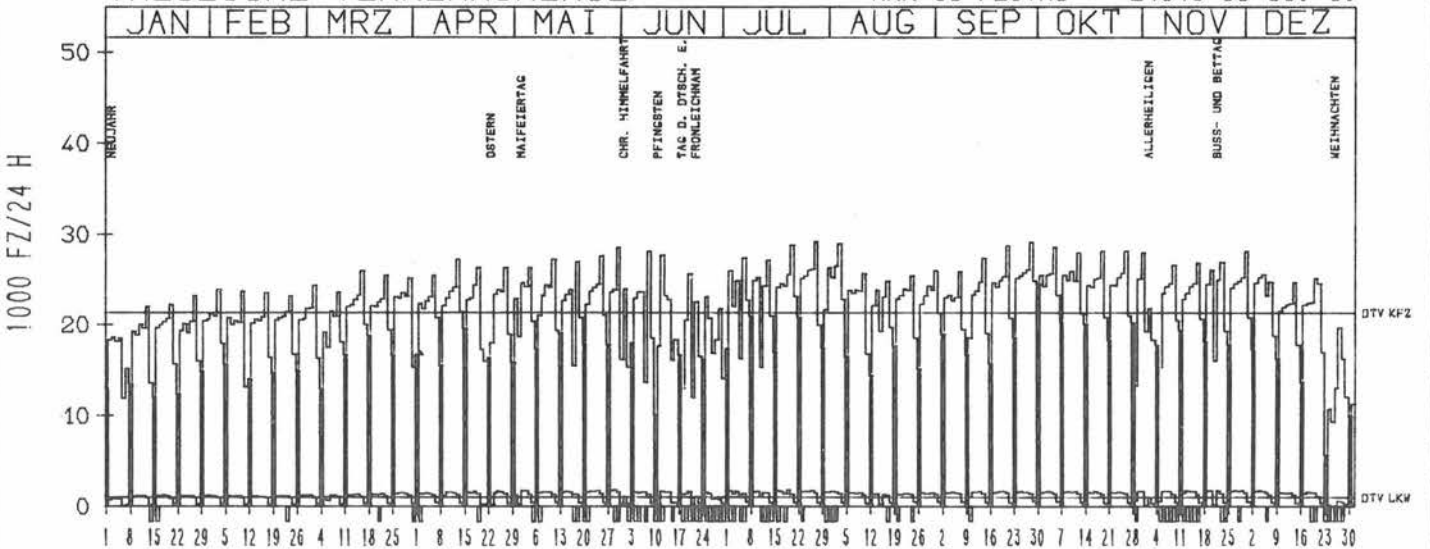
VERKEHRSMENGE 15-19 UHR



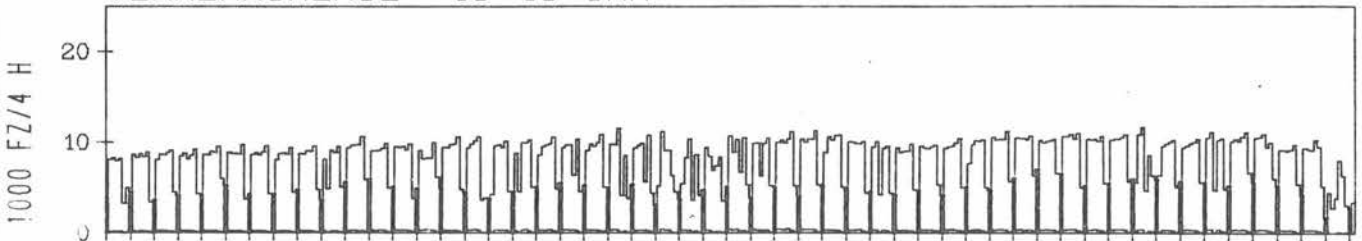
RICHTUNG WEST

DTV KFZ 21363
 DTV LKW 1057 = 4.95 %
 MAX WERKTAG 29185 FR 28. 9.
 MAX FER-WKTAG 29238 FR 27. 7.
 MAX SO+FEITAG 24549 SO 30. 9.

TAEGLICHE VERKEHRSMENGE



VERKEHRSMENGE 15-19 UHR



JAHRESGANGLINIEN 1984

ZST: ASCHHEIM

LAND: BAYERN

NR.: 7836 9 211

STRASSE

A 99

KM:

23.2

NETZKNOTEN:

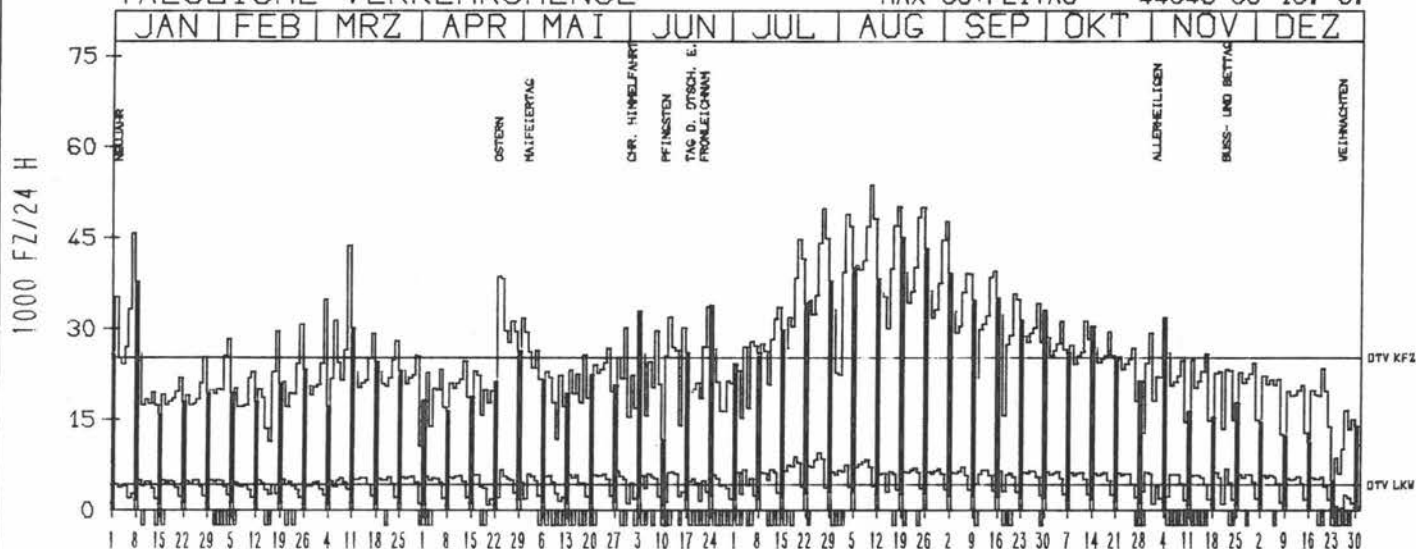
7836 002

7836 008


RICHTUNG NORD

TAEGLICHE VERKEHRSMENGE

DTV KFZ	25251
DTV LKW	4256 = 16.85 %
MAX WERKTAG	43736 SA 10. 3.
MAX FER-WKTAG	53756 FR 10. 8.
MAX SO+FEITAG	44948 SO 19. 8.



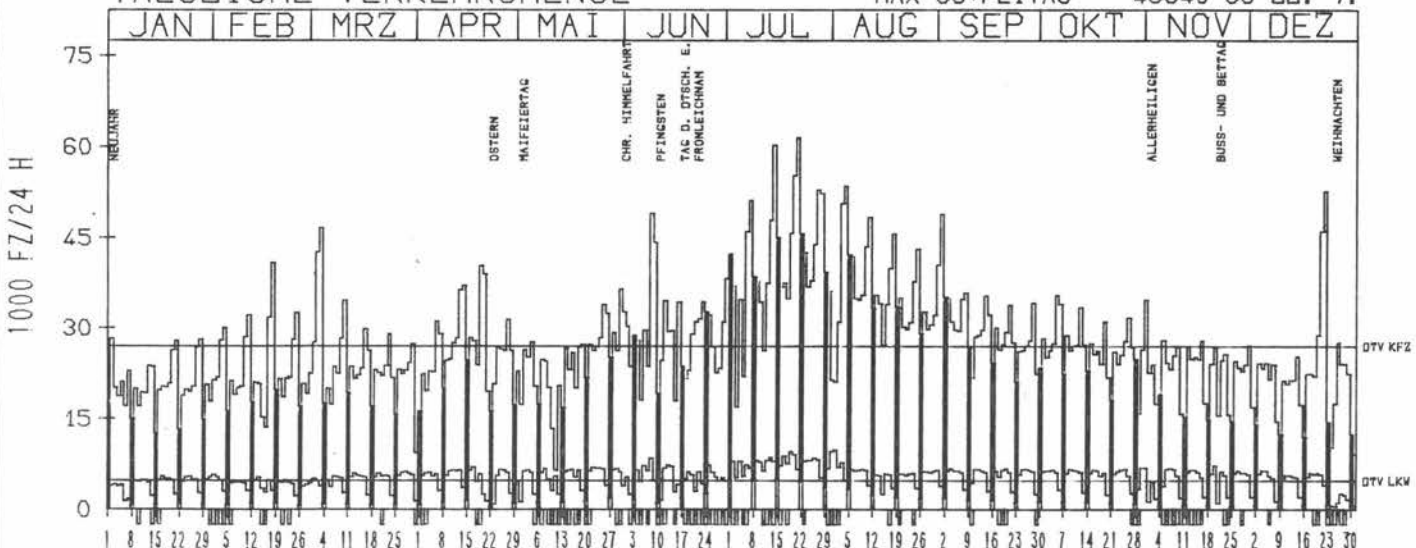
VERKEHRSMENGE 15-19 UHR



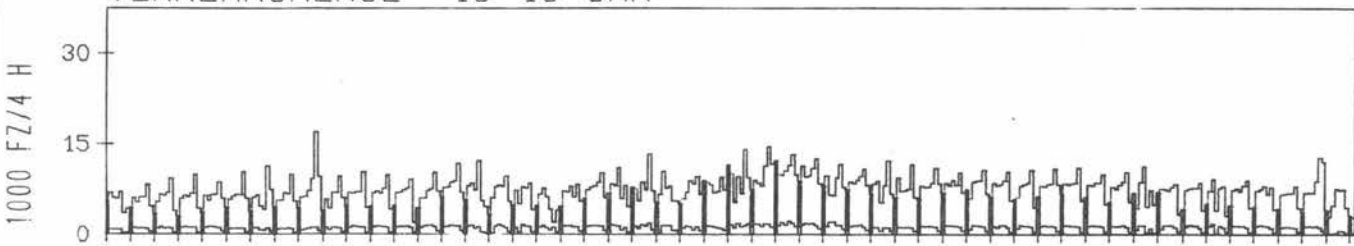
RICHTUNG SUED

TAEGLICHE VERKEHRSMENGE

DTV KFZ	27042
DTV LKW	4778 = 17.67 %
MAX WERKTAG	52580 SA 22.12.
MAX FER-WKTAG	61556 SA 21. 7.
MAX SO+FEITAG	45640 SO 22. 7.



VERKEHRSMENGE 15-19 UHR



JAHRESGANGLINIEN 1984

ZST: ESSEN-KRAY

LAND: STRASSE

NORDRHEIN-WESTFALEN
A 430

NR.: 4508 5 037

KM:

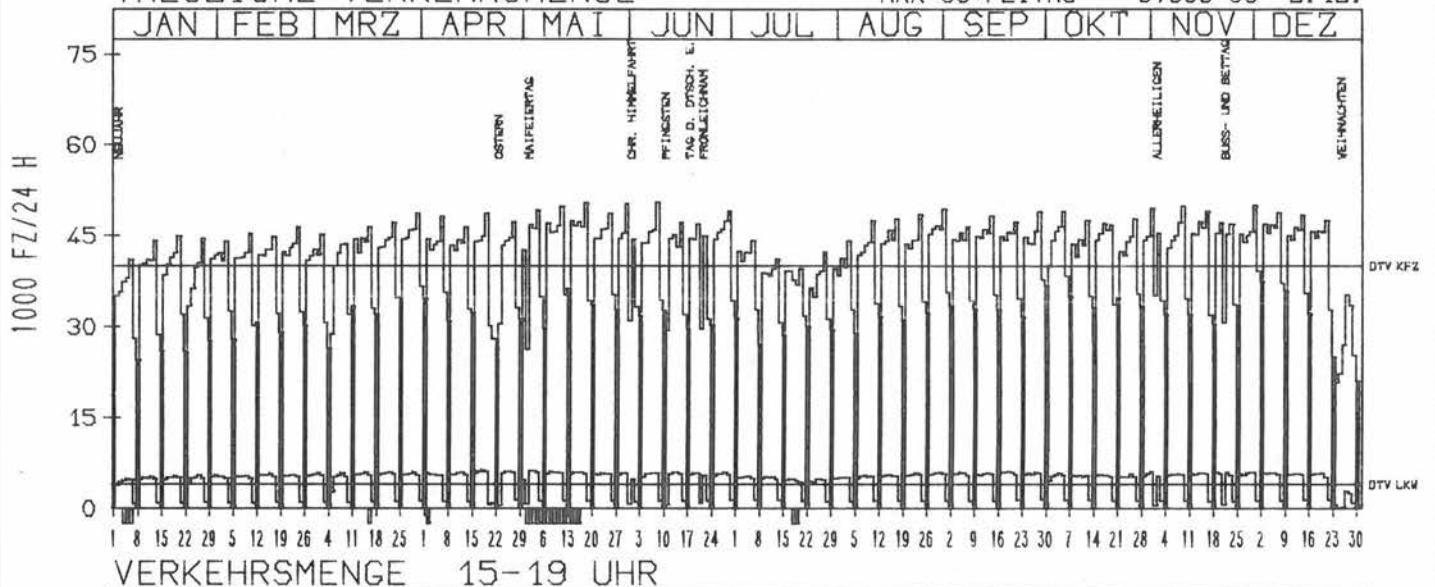
NETZKNOTEN:

4508 150
4508 148

RICHTUNG OST

DTV KFZ 40000
DTV LKW 4026 = 10.06 %
MAX WERKTAG 50522 FR 8. 6.
MAX FER-WKTAG 49300 FR 31. 8.
MAX SO+FEITAG 37383 SO 2. 12.

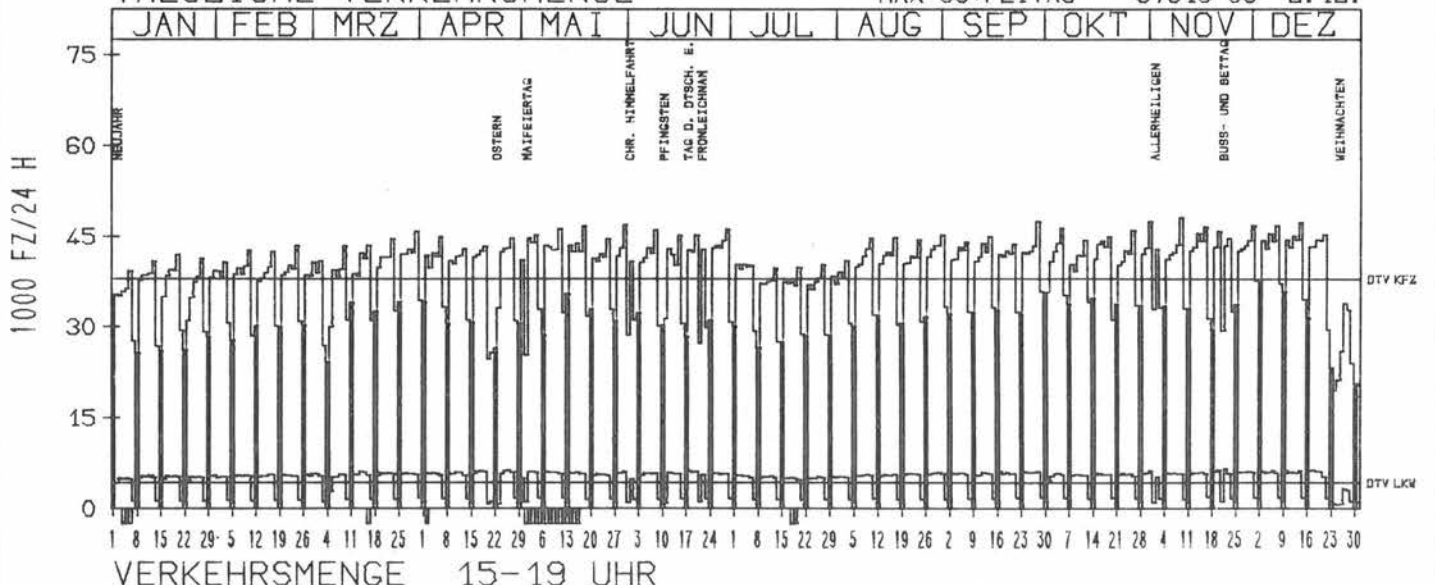
TAEGLICHE VERKEHRSMENGE



RICHTUNG WEST

DTV KFZ 38063
DTV LKW 4253 = 11.17 %
MAX WERKTAG 48127 FR 9. 11.
MAX FER-WKTAG 46299 FR 29. 6.
MAX SO+FEITAG 37615 SO 2. 12.

TAEGLICHE VERKEHRSMENGE



JAHRESGANGLINIEN

1984

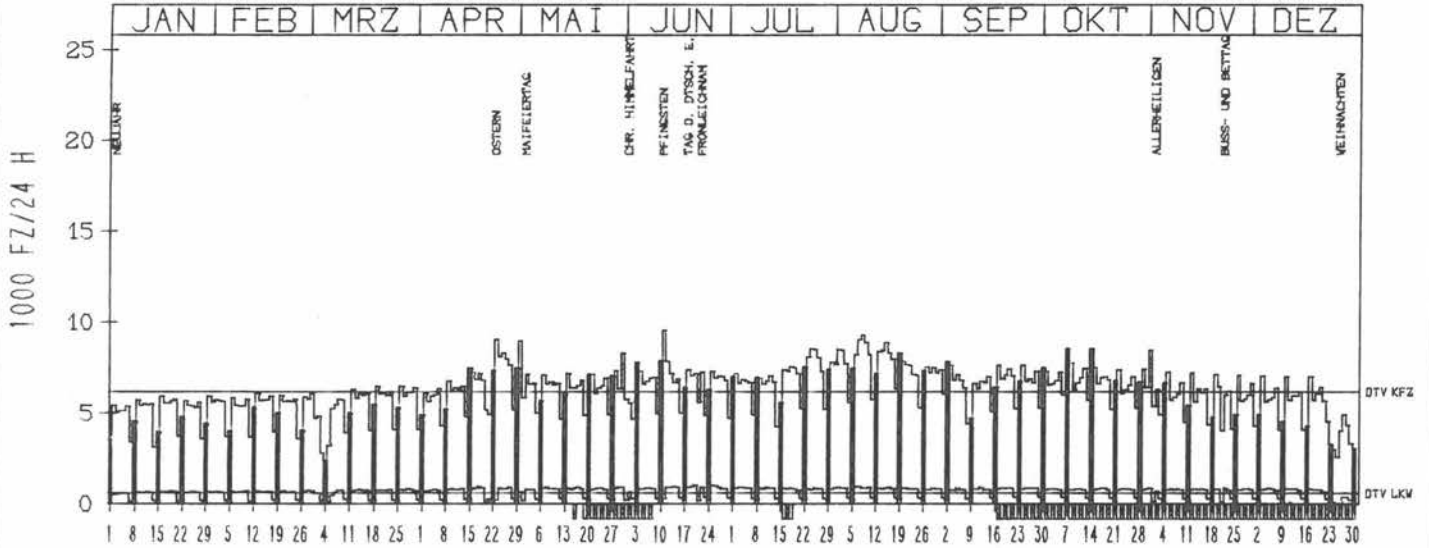
ZST: BLIESHEIM
 NR.: 5207 5 029

LAND: NORDRHEIN-WESTFALEN
 STRASSE: A 553
 KM: 1.3
 NETZKNOTEN: 5206 031
 5207 030

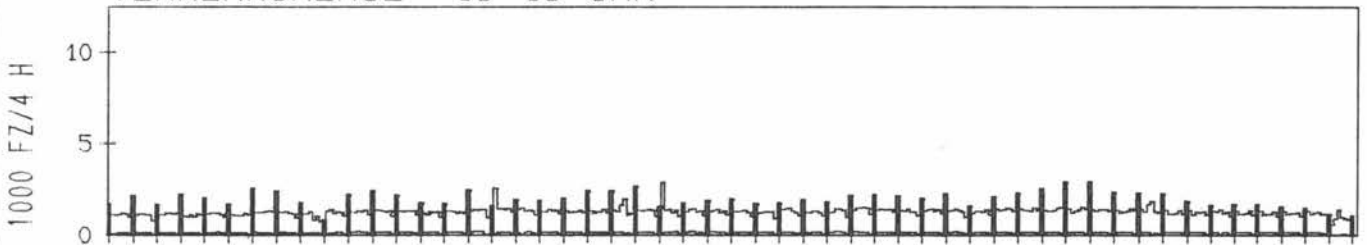
RICHTUNG NÖRD

DTV KFZ 6178
 DTV LKW 611 = 9.89 %
 MAX WERKTAG 8966 MO 30. 4.
 MAX FER-WKTAG 9293 MI 8. 8.
 MAX SO+FEITAG 9528 MO 11. 6.

TÄGLICHE VERKEHRSMENGE



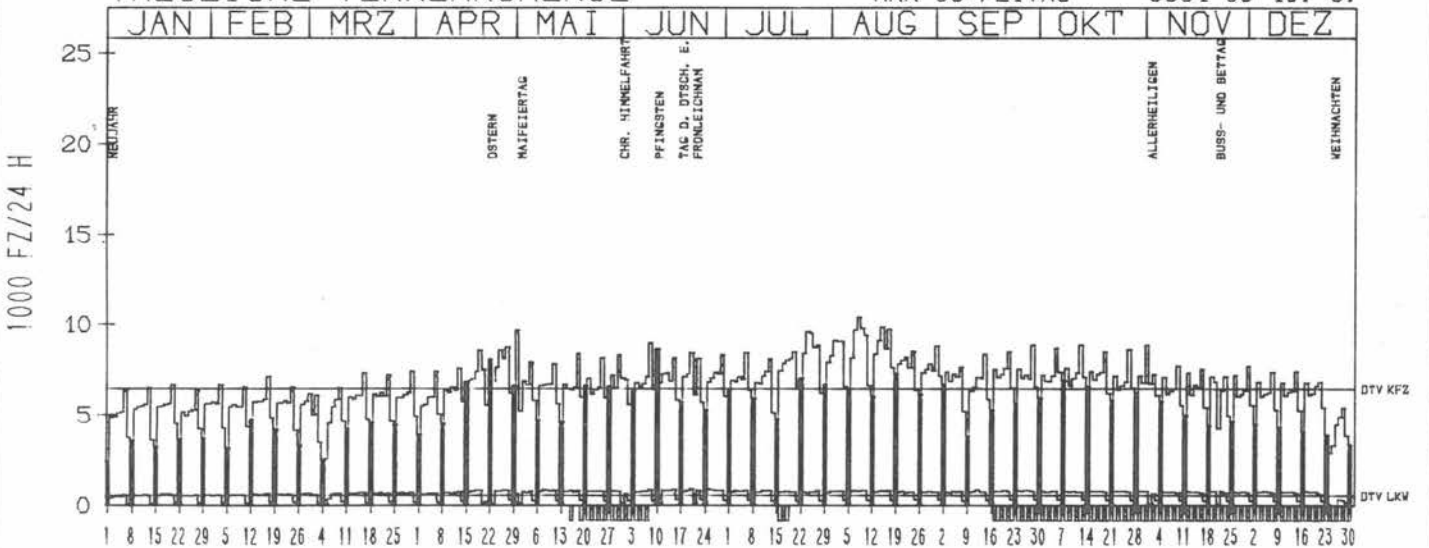
VERKEHRSMENGE 15-19 UHR



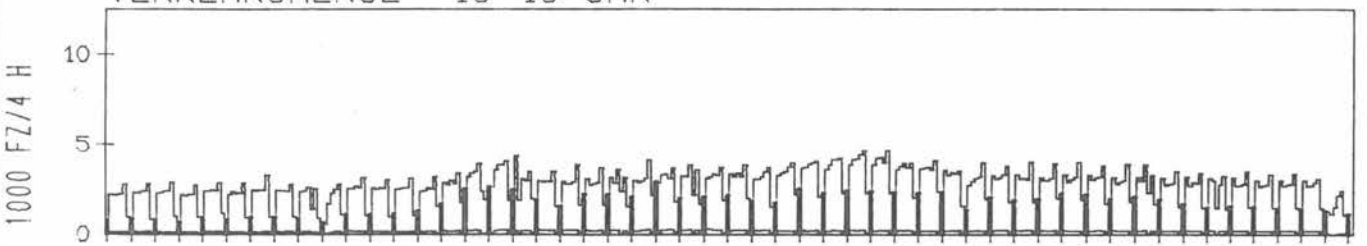
RICHTUNG SÜED

DTV KFZ 6469
 DTV LKW 560 = 8.66 %
 MAX WERKTAG 9735 MO 30. 4.
 MAX FER-WKTAG 10425 MI 8. 8.
 MAX SO+FEITAG 8691 SO 10. 6.

TÄGLICHE VERKEHRSMENGE



VERKEHRSMENGE 15-19 UHR



JAHRESGANGLINIEN 1984

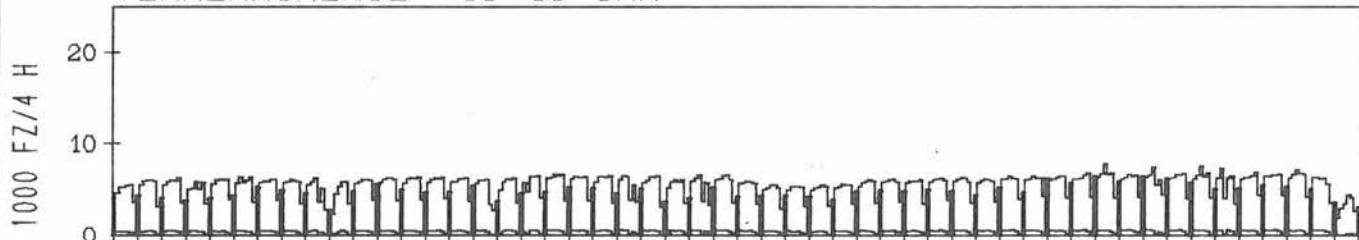
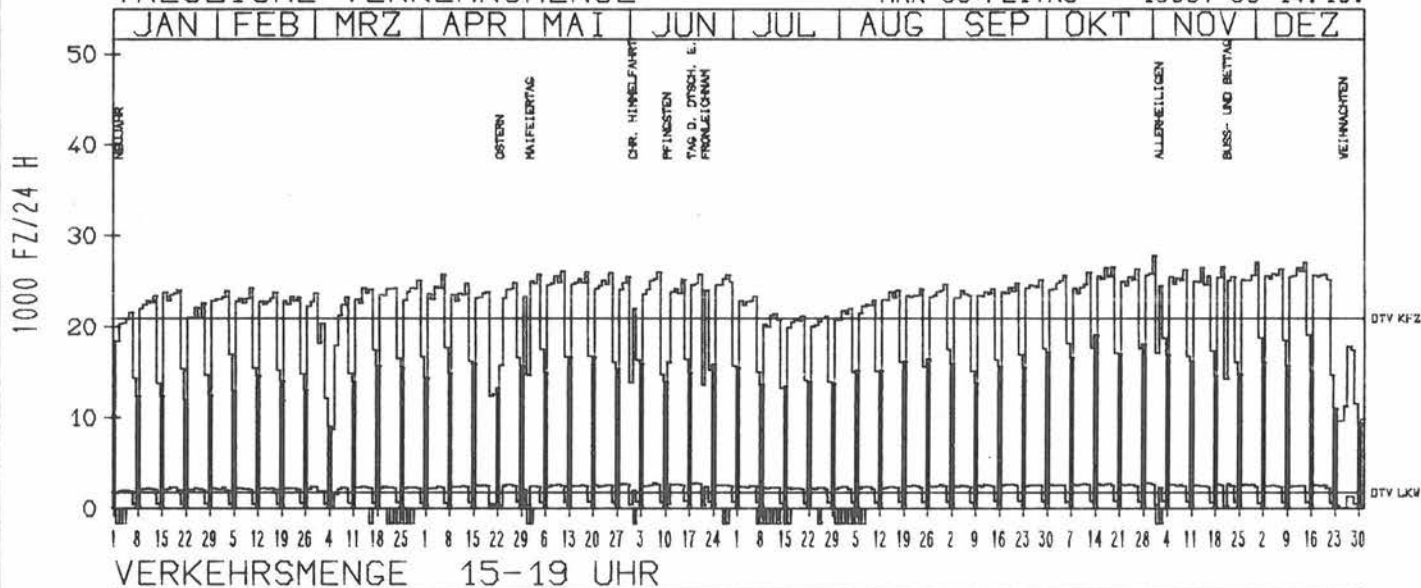
ZST: GÖDÖRF
 NR.: 5107 5 036

LAND: NORDRHEIN-WESTFALEN
 STRASSE: A 555
 KM: 6.0
 NETZKNOTEN: 5107 039
 5107 063

RICHTUNG NÖRD

DTV KFZ 20917
 DTV LKW 1796 = 8.59 %
 MAX WERKTAG 27817 MI 31.10.
 MAX FER-WKTAG 26027 FR 12.10.
 MAX SO+FEITAG 19087 SO 14.10.


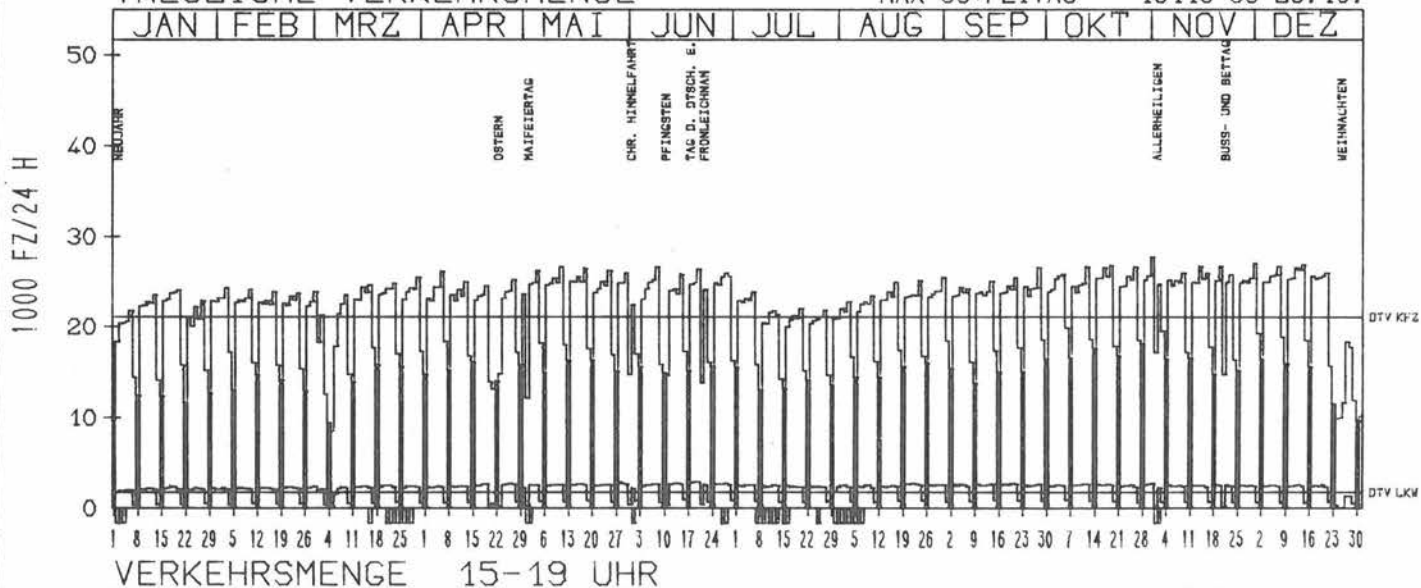
TÄGLICHE VERKEHRSMENGE



RICHTUNG SÜED

DTV KFZ 21130
 DTV LKW 1820 = 8.61 %
 MAX WERKTAG 27755 MI 31.10.
 MAX FER-WKTAG 26688 FR 12.10.
 MAX SO+FEITAG 18116 SO 28.10.

TÄGLICHE VERKEHRSMENGE



JAHRESGANGLINIEN 1984

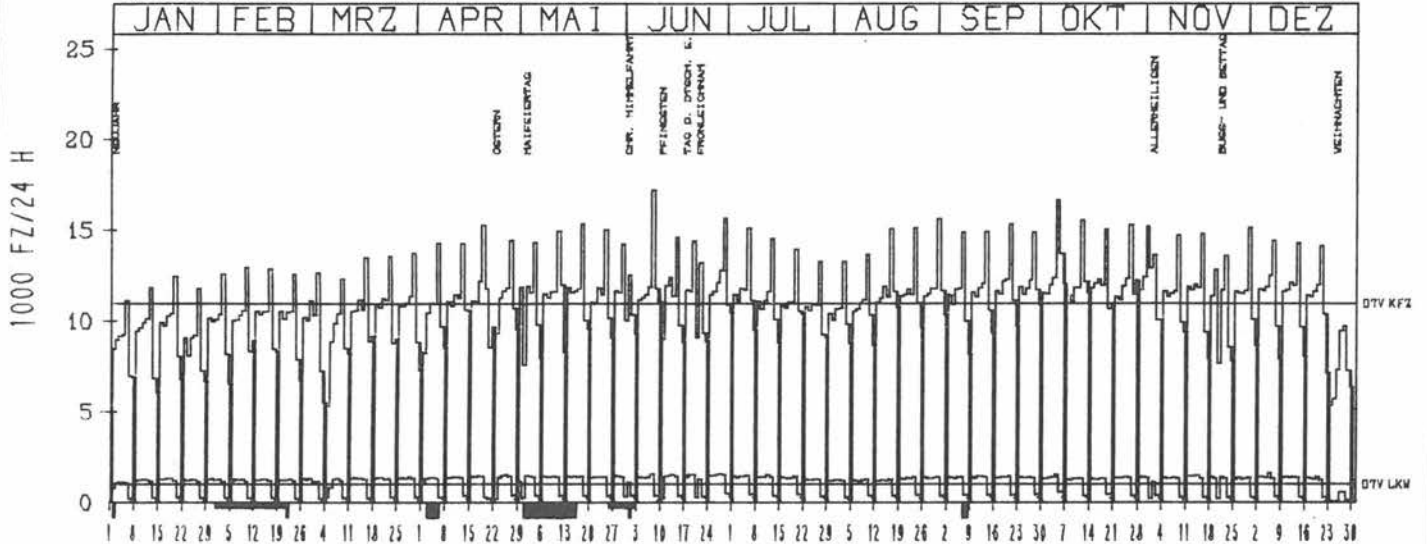
ZST: MECKENHEIM-MERL
NR.: 5308 5 013

LAND: NORDRHEIN-WESTFALEN
STRASSE: A 565
KM: 19.5
NETZKNOTEN: 5308 033
5308 016

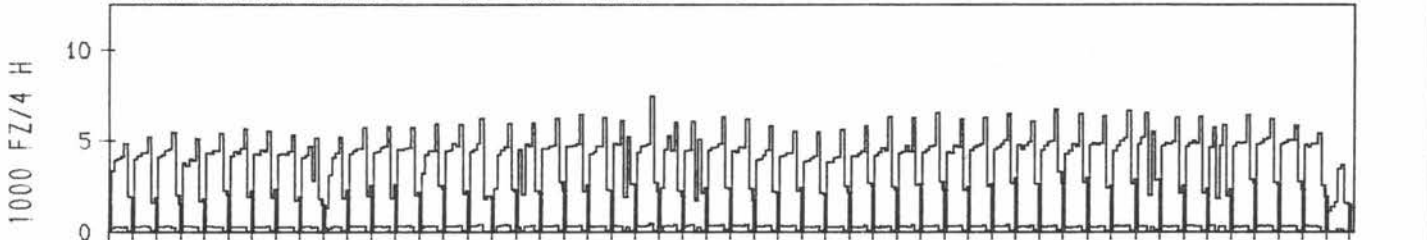
RICHTUNG SUED

DTV KFZ 10951
DTV LKW 1002 = 9.15 %
MAX WERKTAG 17184 FR 8. 6.
MAX FER-WKTAG 15655 FR 29. 6.
MAX SO+FEITAG 12920 DO 1.11.

TAEGLICHE VERKEHRSMENGE



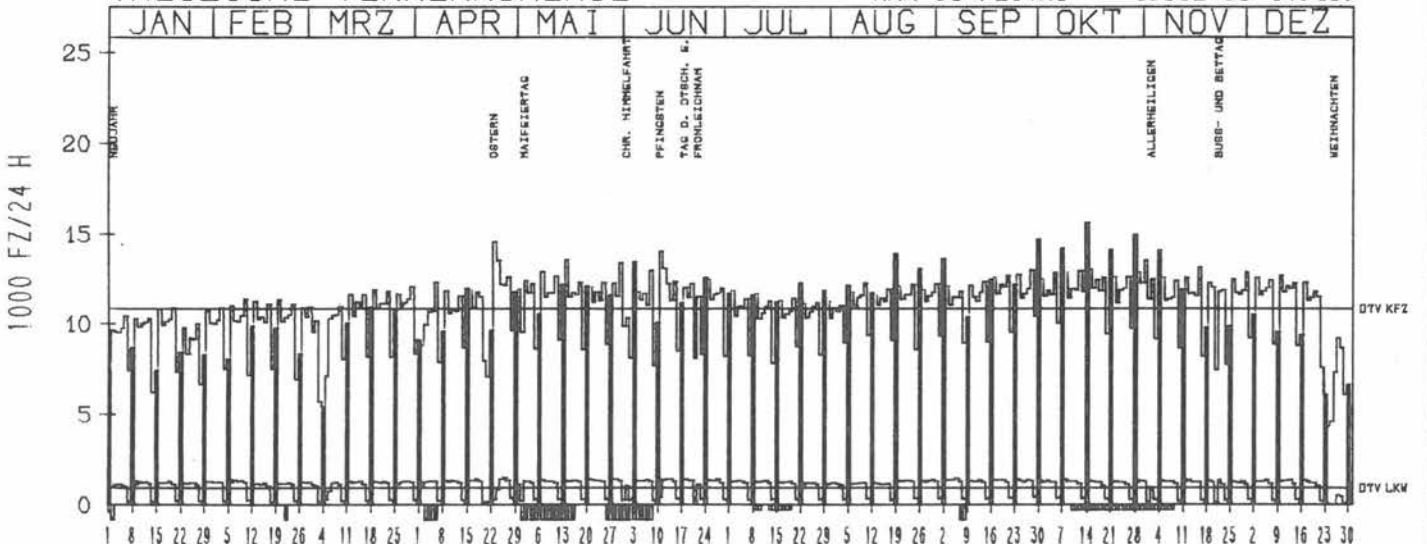
VERKEHRSMENGE 15-19 UHR



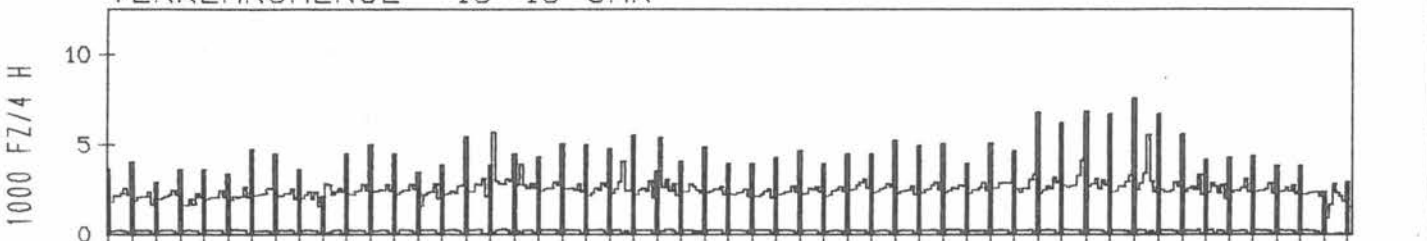
RICHTUNG NORD

DTV KFZ 10828
DTV LKW 940 = 8.68 %
MAX WERKTAG 13528 MI 31.10.
MAX FER-WKTAG 13530 DI 24. 4.
MAX SO+FEITAG 15632 SO 14.10.

TAEGLICHE VERKEHRSMENGE



VERKEHRSMENGE 15-19 UHR



JAHRESGANGLINIEN 1984

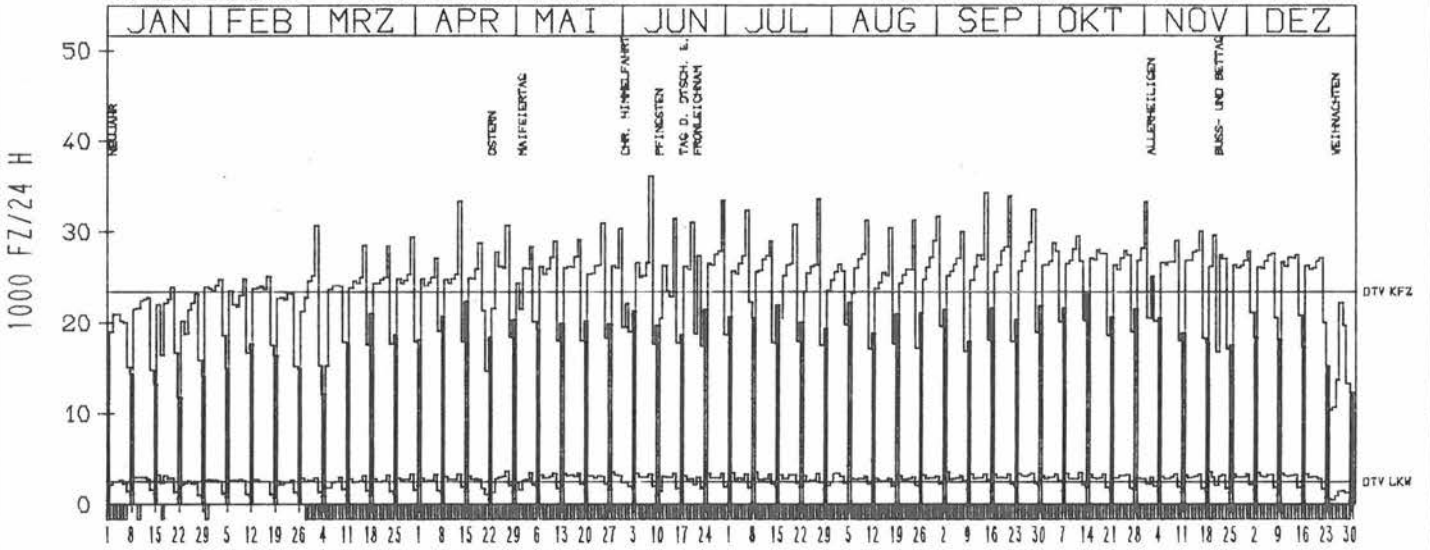
ZST: RHEINBRUECKE SCHIERSTE
 NR.: 5915 7 112

LAND: RHEINLAND-PFALZ
 STRASSE: A 843
 KM: 296,0
 NETZKNOTEN: 5915 411
 5915 012

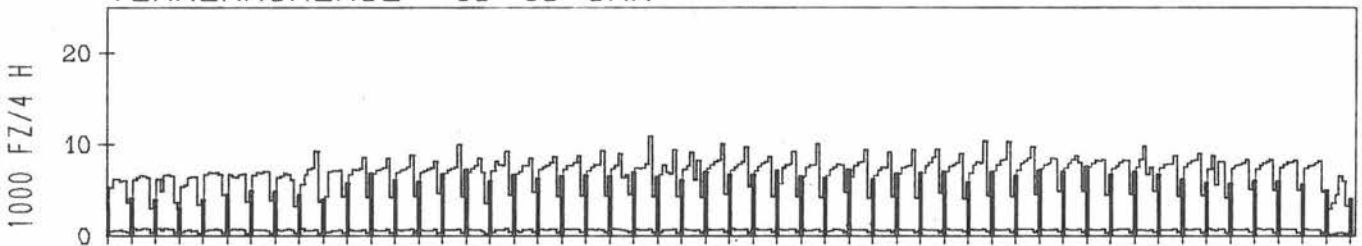
RICHTUNG NÖRD

DTV KFZ 23451
 DTV LKW 2531 = 10.79 %
 MAX WERKTAG 25038 FR 17. 2.
 MAX FER-WKTAG 0 DI 0. 1.
 MAX SO+FEITAG 17639 SO 12. 2.

TAEGLICHE VERKEHRSMENGE



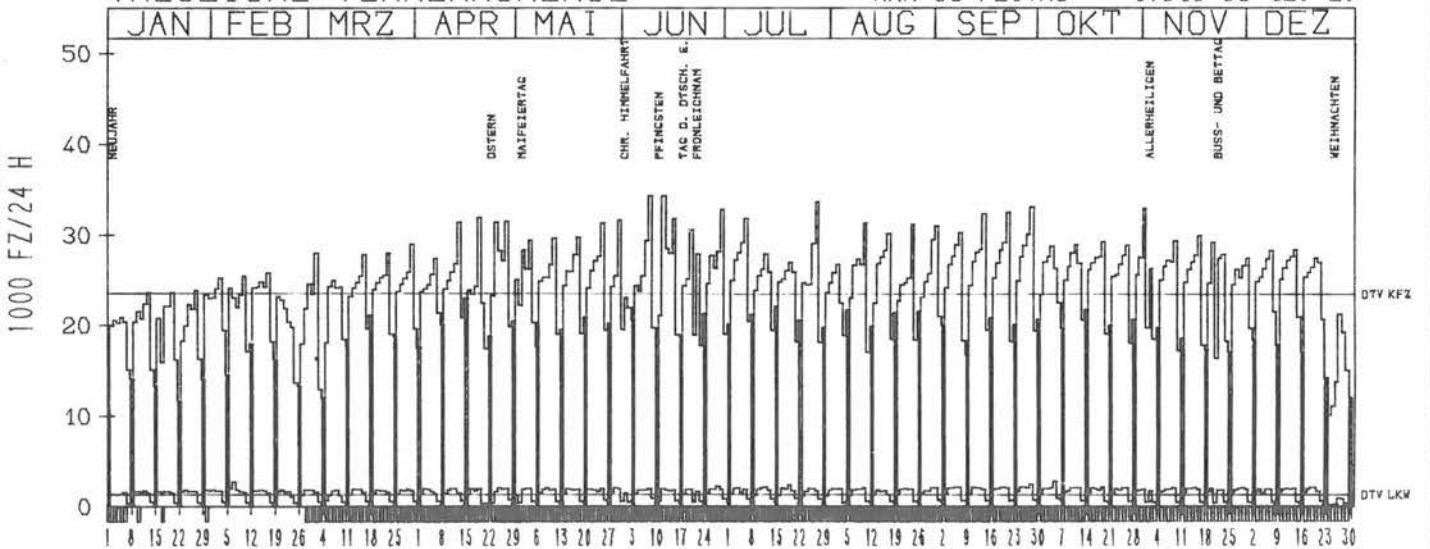
VERKEHRSMENGE 15-19 UHR



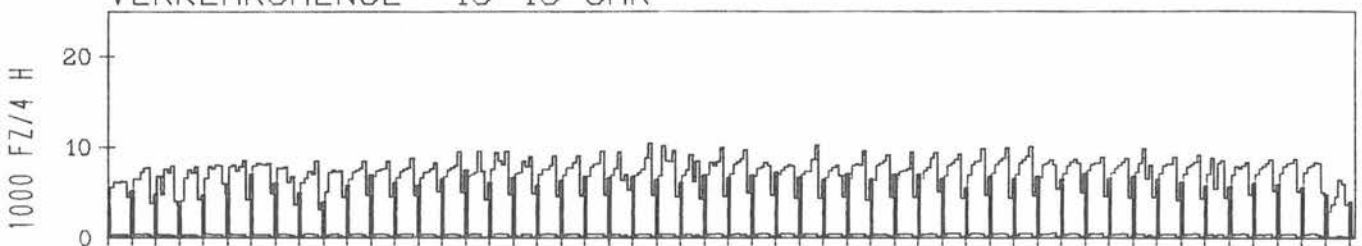
RICHTUNG SÜED

DTV KFZ 23523
 DTV LKW 1409 = 5.99 %
 MAX WERKTAG 25848 FR 17. 2.
 MAX FER-WKTAG 0 DI 0. 1.
 MAX SO+FEITAG 17919 SO 12. 2.

TAEGLICHE VERKEHRSMENGE



VERKEHRSMENGE 15-19 UHR



JAHRESGANGLINIEN

1984

ZST: OGGERSHEIM

LAND: STRASSE

RHEINLAND-PFALZ

NR.: 6516 7 104

KM:

A 650

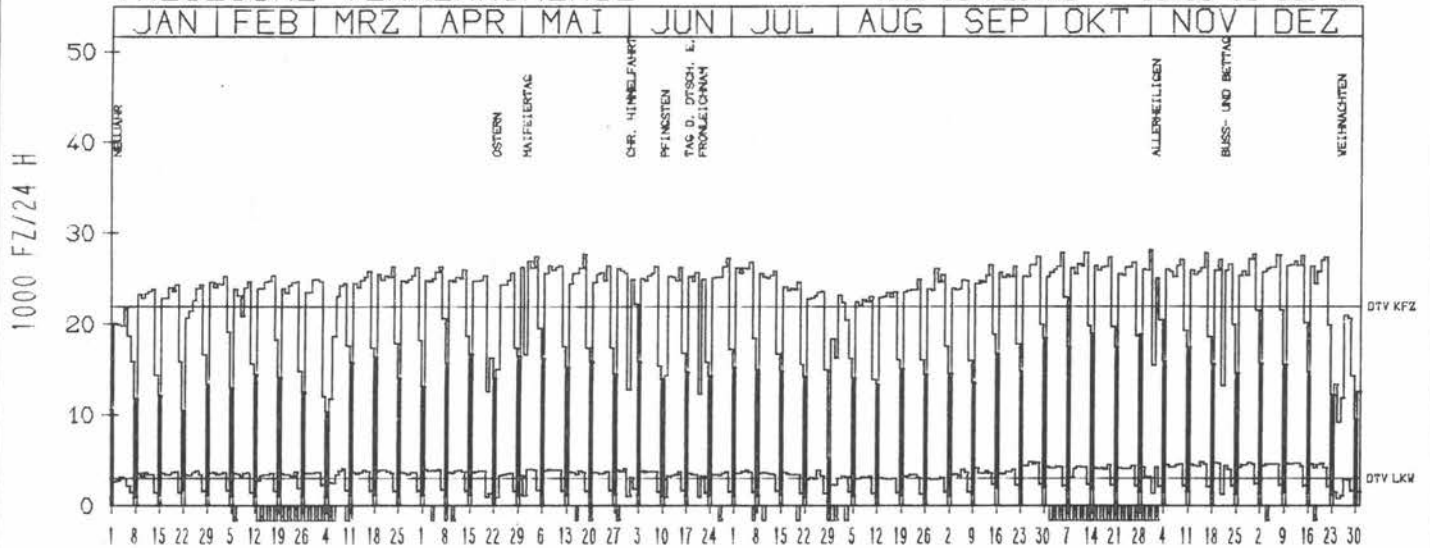
NETZKNOTEN:

4.2

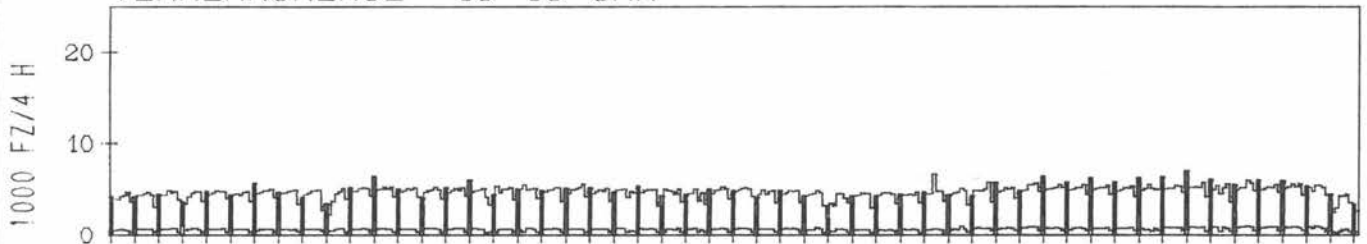
RICHTUNG OST

DTV KFZ	21902
DTV LKW	2989 = 13.65 %
MAX WERKTAG	27853 FR 16. 11.
MAX FER-WKTAG	27218 FR 29. 6.
MAX SO+FEITAG	18456 SO 30. 9.

TAEGLICHE VERKEHRSMENGE



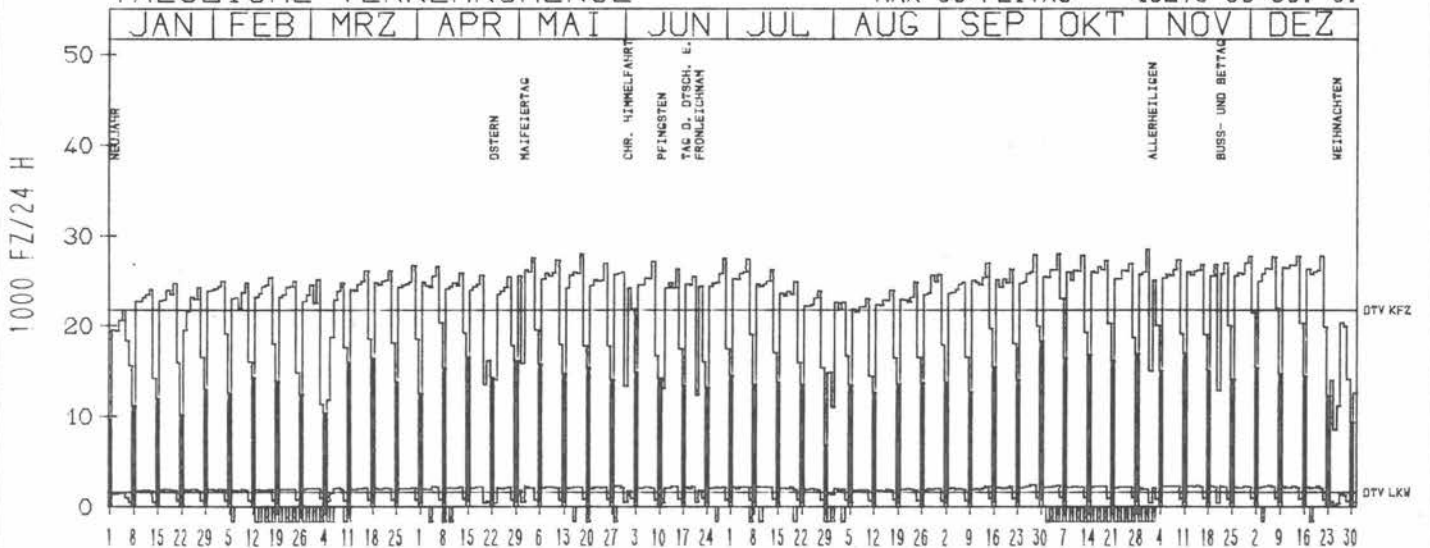
VERKEHRSMENGE 15-19 UHR



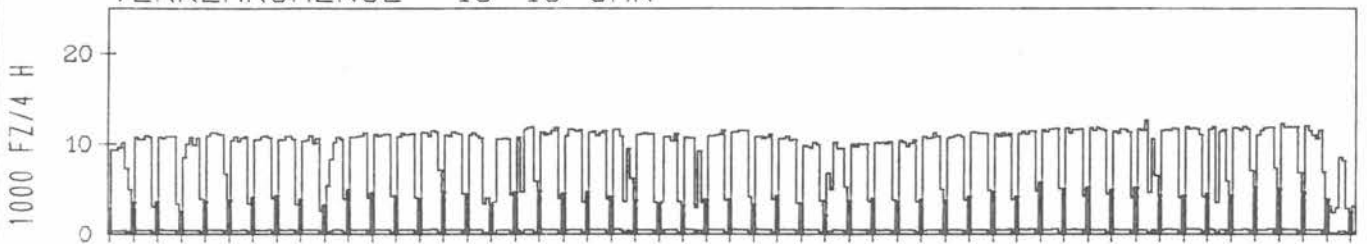
RICHTUNG WEST

DTV KFZ	21742
DTV LKW	1595 = 7.34 %
MAX WERKTAG	27975 FR 18. 5.
MAX FER-WKTAG	27488 FR 29. 6.
MAX SO+FEITAG	18275 SO 30. 9.

TAEGLICHE VERKEHRSMENGE



VERKEHRSMENGE 15-19 UHR



JAHRESGANGLINIEN

1984

ZST: WESTØENNEN

LAND: STRASSE

NORDRHEIN-WESTFALEN

NR.: 4413 5 324

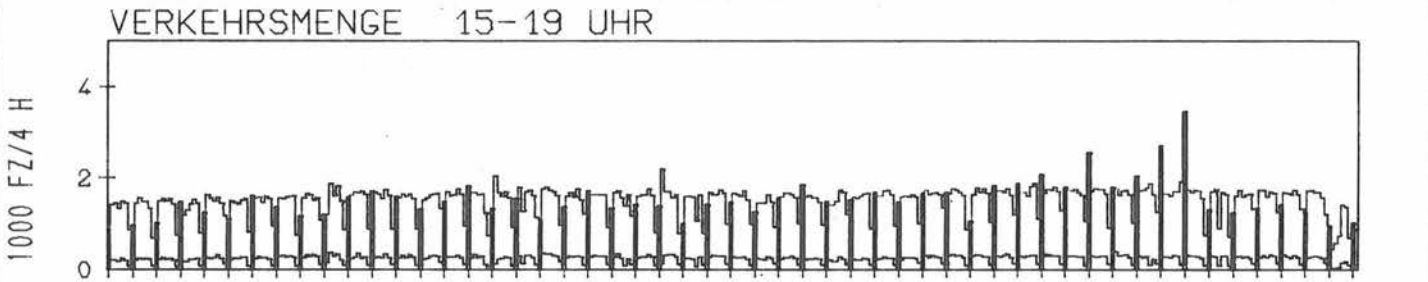
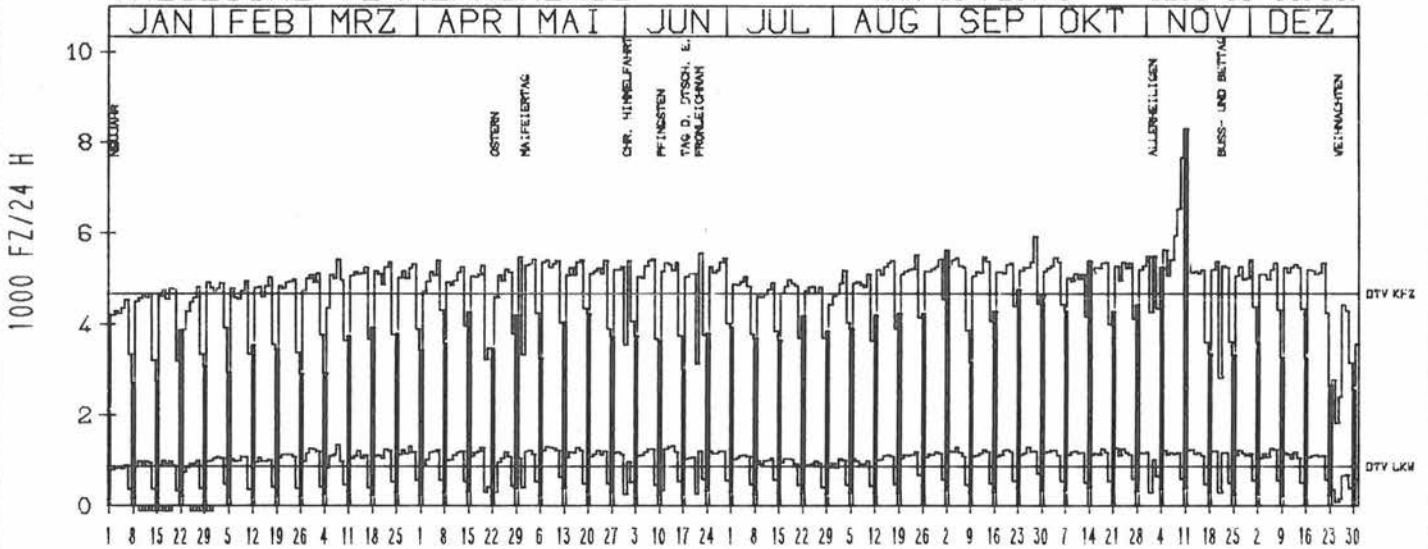
KM: NETZKNOTEN:

B 1
40.3

RICHTUNG WEST

DTV KFZ 4666
 DTV LKW 869 = 18.62 %
 MAX WERKTAG 7639 SA 10.11.
 MAX FER-WKTAG 5543 FR 22. 6.
 MAX SO+FEITAG 8299 SO 11.11.

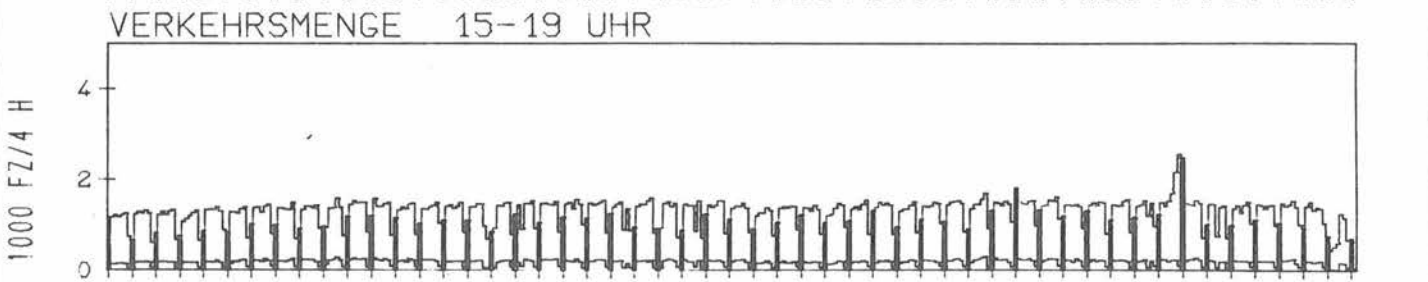
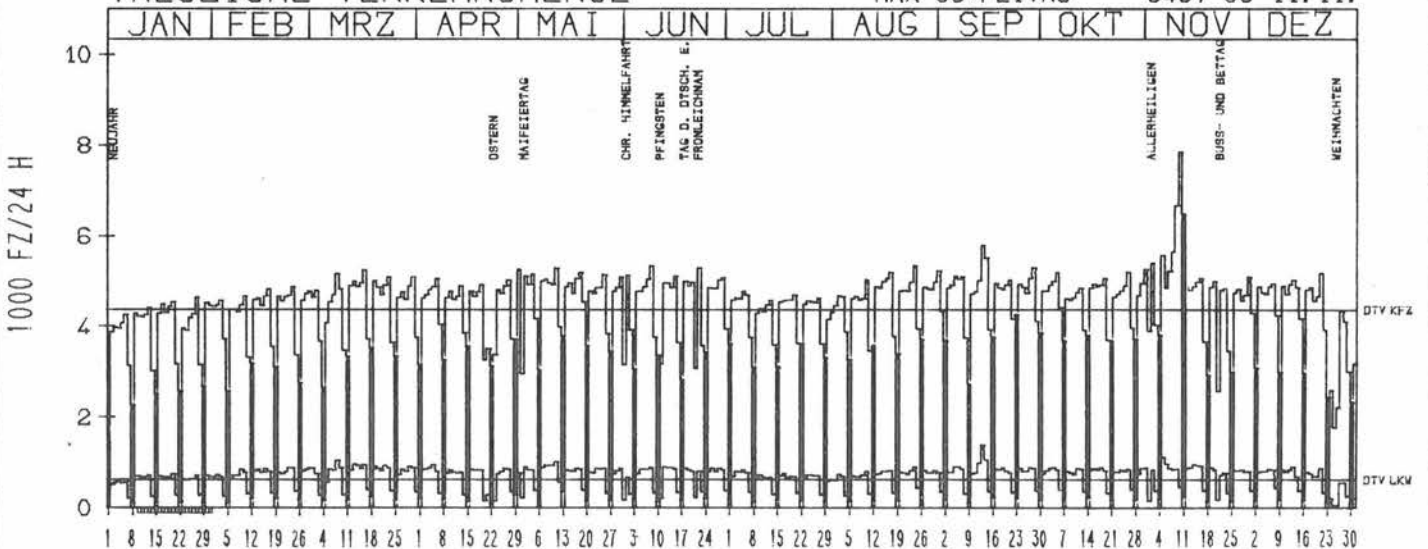
TAEGLICHE VERKEHRSMENGE



RICHTUNG ØST

DTV KFZ 4376
 DTV LKW 627 = 14.33 %
 MAX WERKTAG 7856 SA 10.11.
 MAX FER-WKTAG 5810 DO 13. 9.
 MAX SO+FEITAG 6487 SO 11.11.

TAEGLICHE VERKEHRSMENGE



JAHRESGANGLINIEN 1984

ZST: HÖRN

LAND: STRASSE

NORDRHEIN-WESTFALEN

NR.: 4119 5 307

KM: NETZKNOTEN:

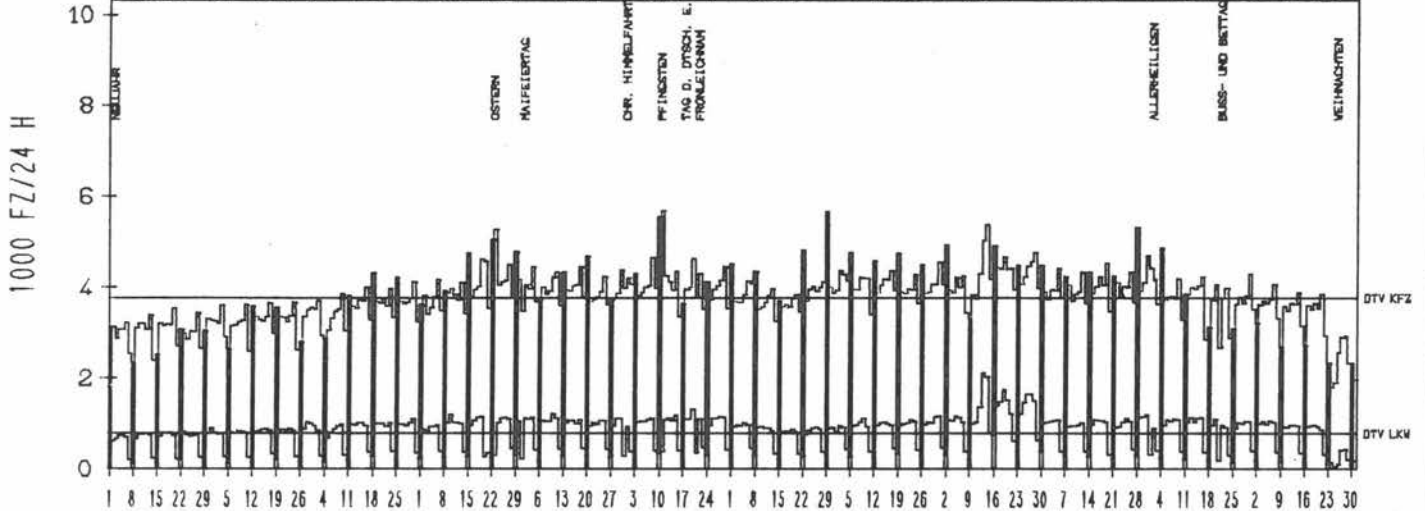
B 1
21.8

RICHTUNG NÖRD

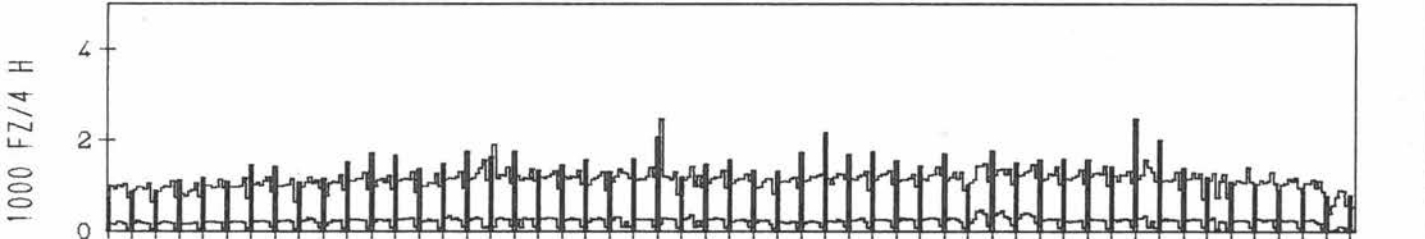
DTV KFZ 3774
DTV LKW 779 = 20.64 %
MAX WERKTAG 4771 FR 28. 9.
MAX FER-WKTAG 5376 FR 14. 9.
MAX SO+FEITAG 5674 MO 11. 6.

TAEGLICHE VERKEHRSMENGE

JAN | FEB | MRZ | APR | MAI | JUN | JUL | AUG | SEP | OKT | NOV | DEZ



VERKEHRSMENGE 15-19 UHR

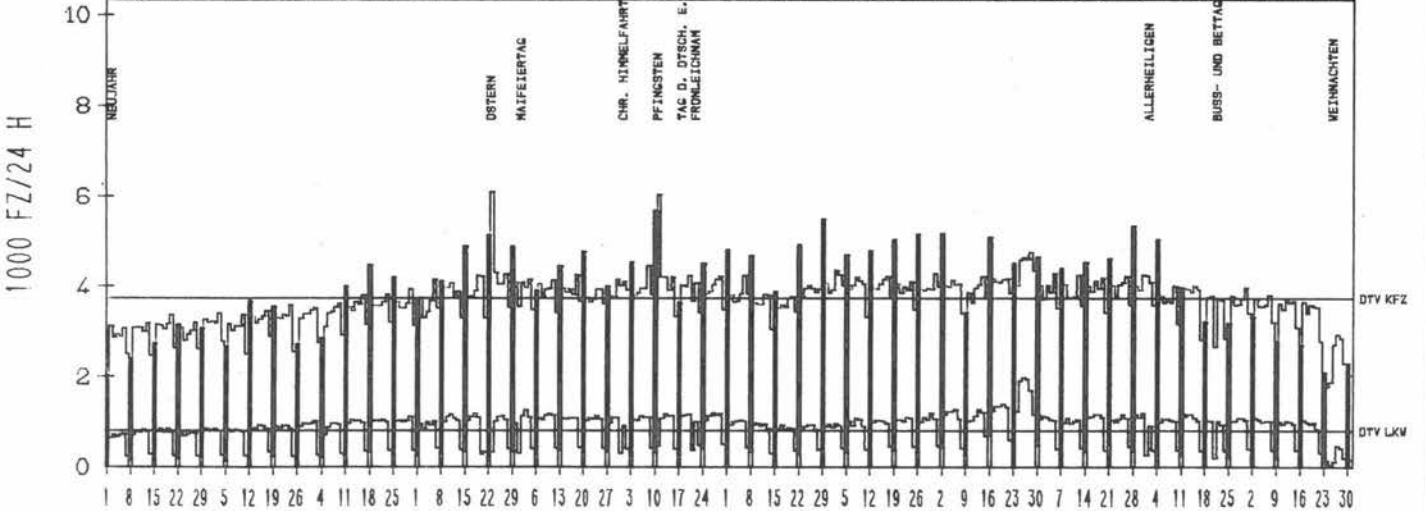


RICHTUNG SUED

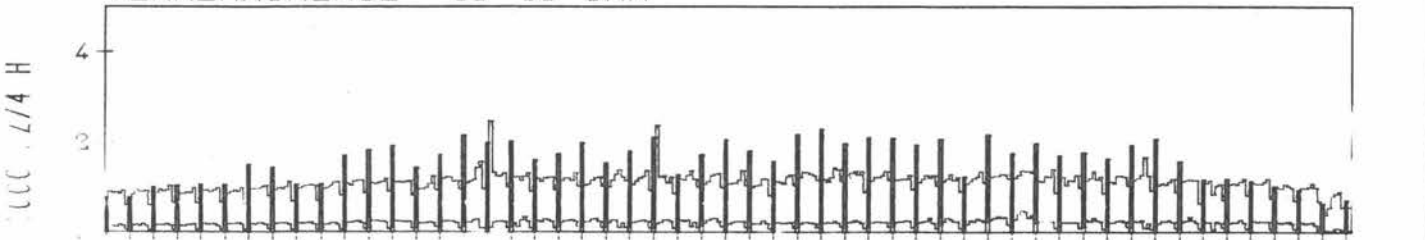
DTV KFZ 3732
DTV LKW 804 = 21.56 %
MAX WERKTAG 4767 FR 28. 9.
MAX FER-WKTAG 4351 DO 2. 8.
MAX SO+FEITAG 6104 MO 23. 4.

TAEGLICHE VERKEHRSMENGE

JAN | FEB | MRZ | APR | MAI | JUN | JUL | AUG | SEP | OKT | NOV | DEZ



VERKEHRSMENGE 15-19 UHR



JAHRESGANGLINIEN

1984

ZST: OBERAU (SUED)

LAND: BAYERN

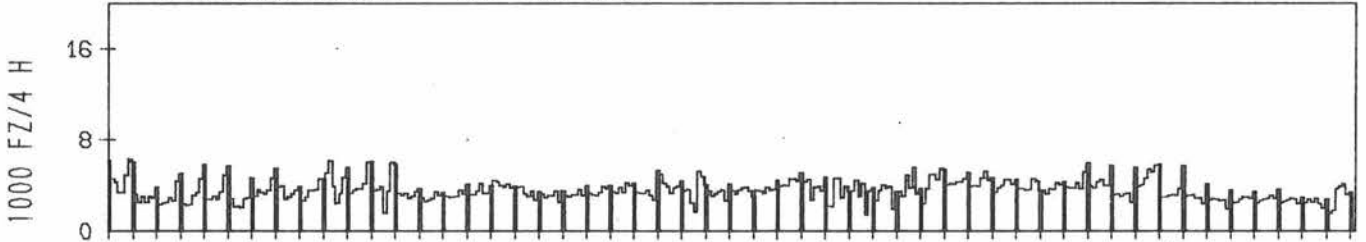
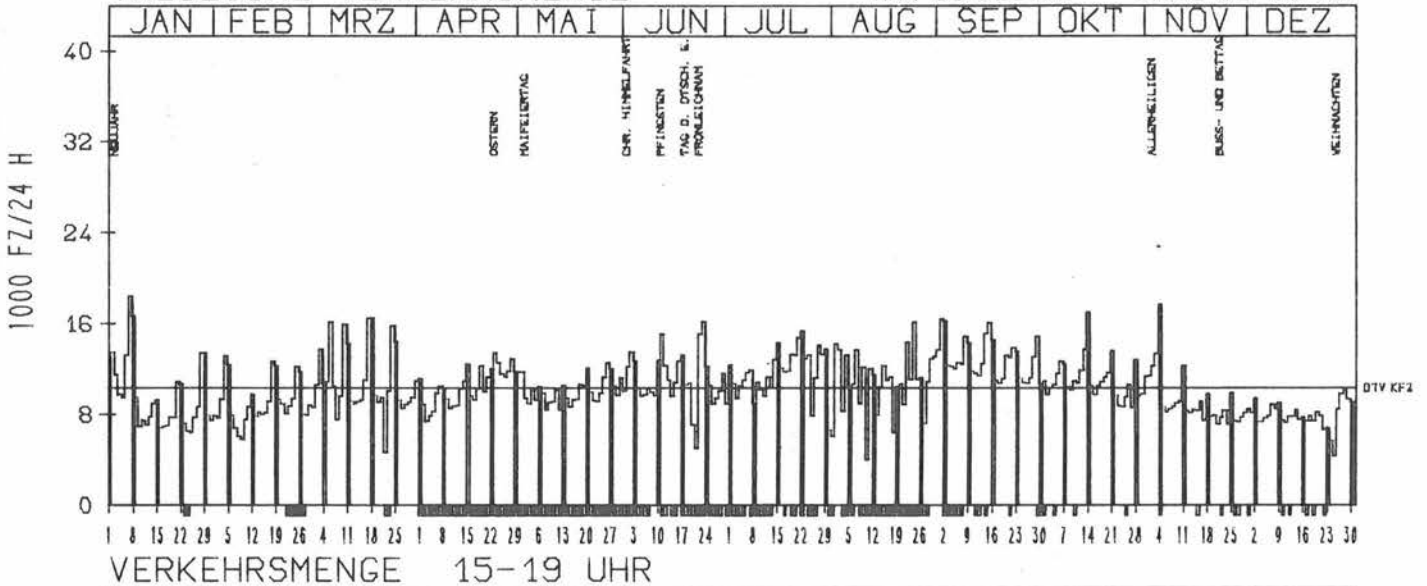
NR.: 8432 9 351

STRASSE: B 2
 KM: 86.2
 NETZKNOTEN: 8432 008
 8432 009

RICHTUNG NÖRD

DTV KFZ 10366
 MAX WERKTAG 16488 SA 17. 3.
 MAX FER-WKTAG 18411 SA 7. 1.
 MAX SO+FEITAG 17000 SO 14. 10.

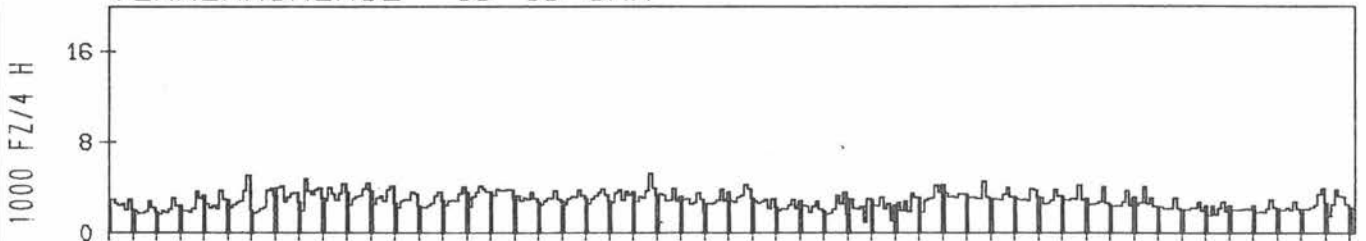
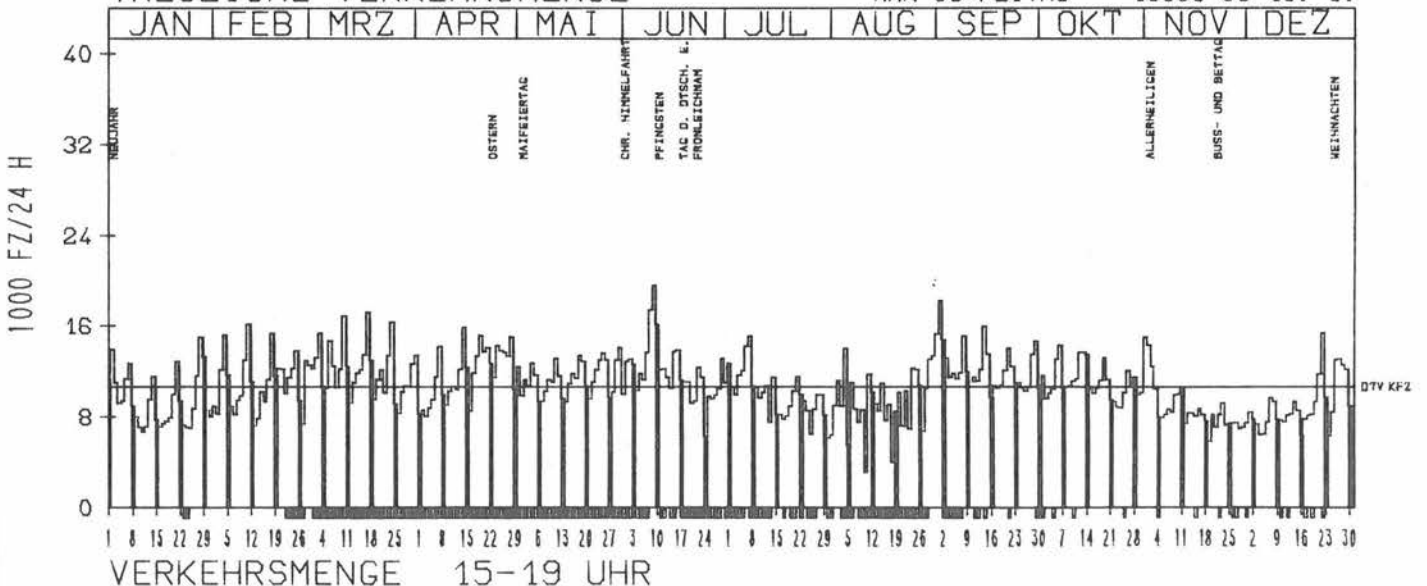
TAEGLICHE VERKEHRSMENGE



RICHTUNG SUED

DTV KFZ 10658
 MAX WERKTAG 19639 SA 9. 6.
 MAX FER-WKTAG 18217 SA 1. 9.
 MAX SO+FEITAG 16098 SO 10. 6.

TAEGLICHE VERKEHRSMENGE



JAHRESGANGLINIEN 1984

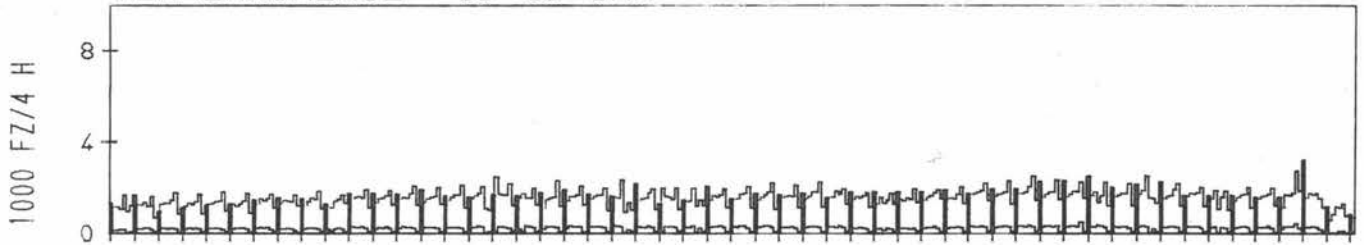
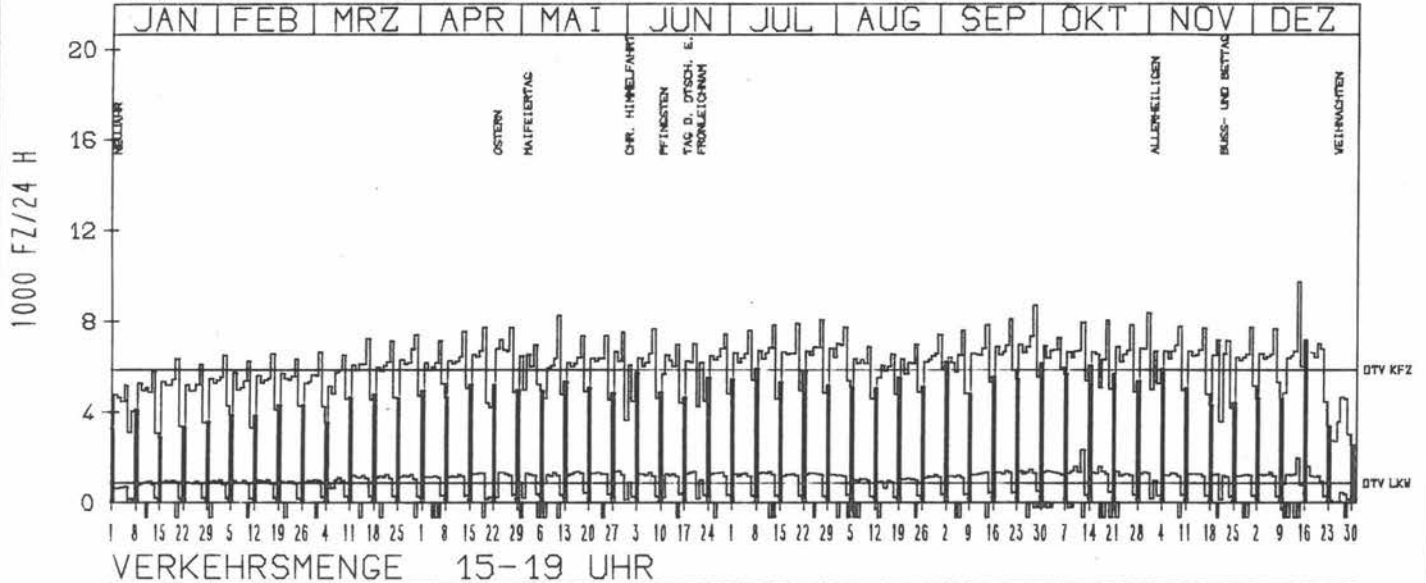
ZST: SCHWABACH (SUED)
 NR.: 6632 9 945 (9054)

LAND: BAYERN
 STRASSE: B 2N
 KM: 14.8
 NETZKNOTEN: 6632 029
 6732 003

RICHTUNG NÖRD

DTV KFZ 5854
 DTV LKW 860 = 14.69 %
 MAX WERKTAG 8712 FR 28. 9.
 MAX FER-WKTAG 8364 MI 31.10.
 MAX SO+FEITAG 7180 SO 16.12.


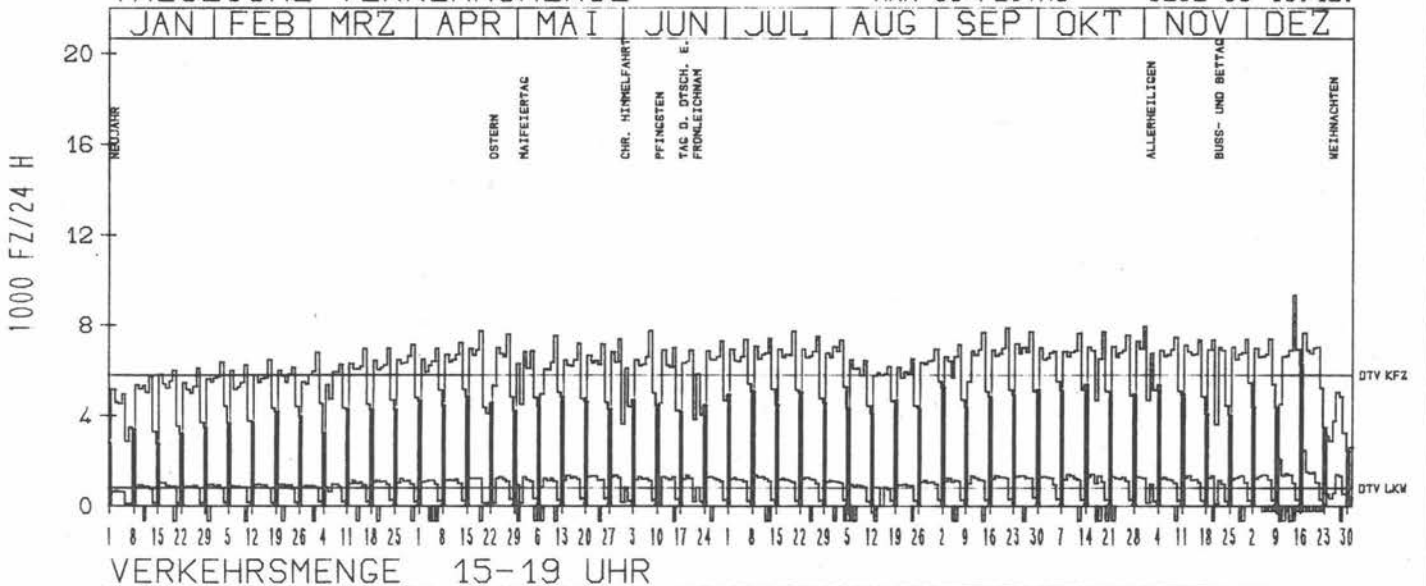
TAEGLICHE VERKEHRSMENGE



RICHTUNG SUED

DTV KFZ 5821
 DTV LKW 824 = 14.16 %
 MAX WERKTAG 7860 FR 21. 9.
 MAX FER-WKTAG 7948 MI 31.10.
 MAX SO+FEITAG 6252 SO 16.12.

TAEGLICHE VERKEHRSMENGE



JAHRESGANGLINIEN

1984

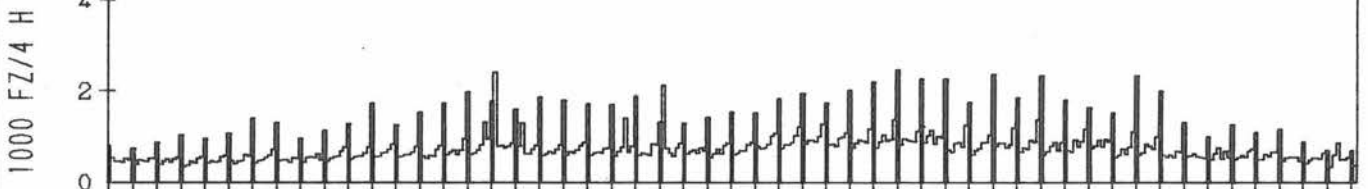
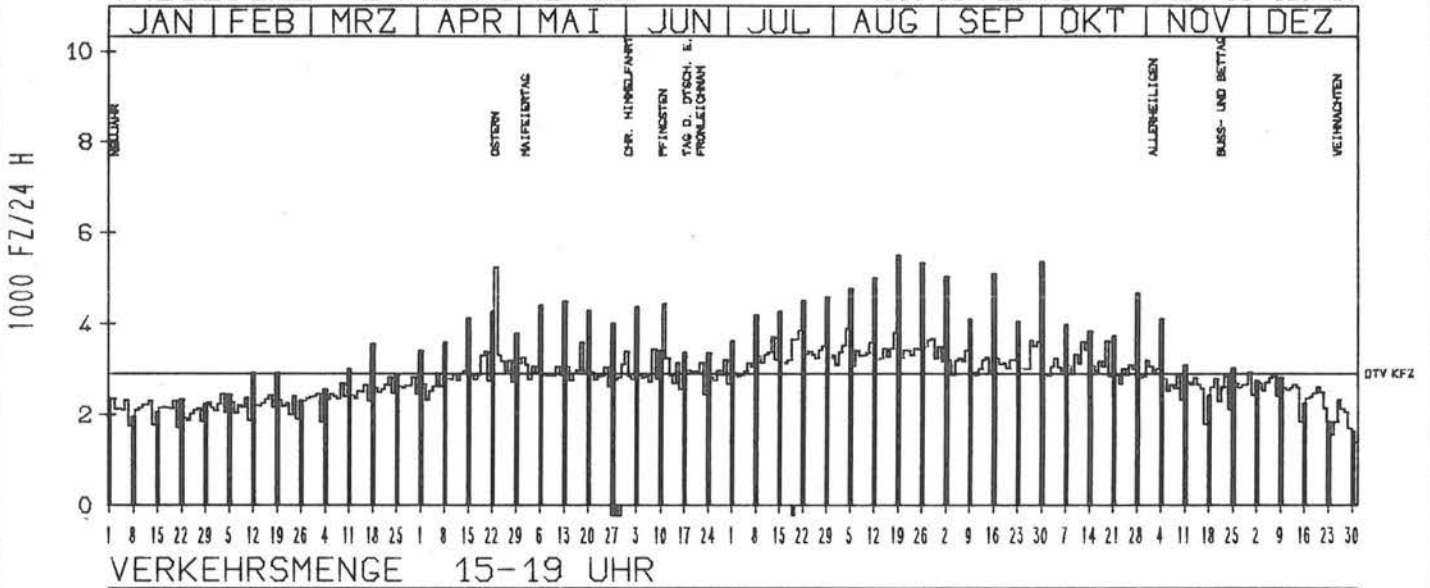
ZST: TRELDER BERG 1
 NR.: 2624 3 320

LAND: NIEDERSACHSEN
 STRASSE: B 3
 KM: 85.2
 NETZKNOTEN:

RICHTUNG NÖRD

DTV KFZ 2908
 MAX WERKTAG 3626 DO 27. 9.
 MAX FER-WKTAG 3879 SA 4. 8.
 MAX SO+FEITAG 5494 SO 19. 8.

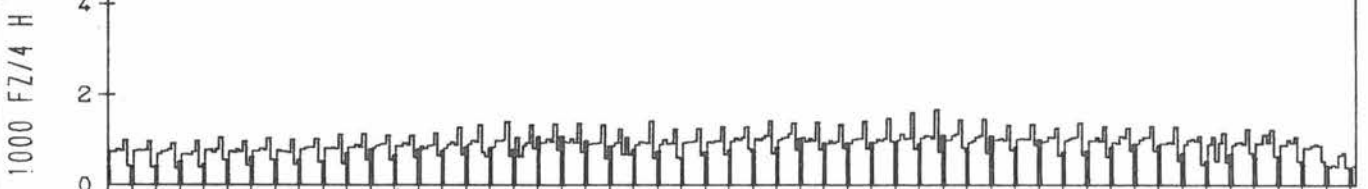
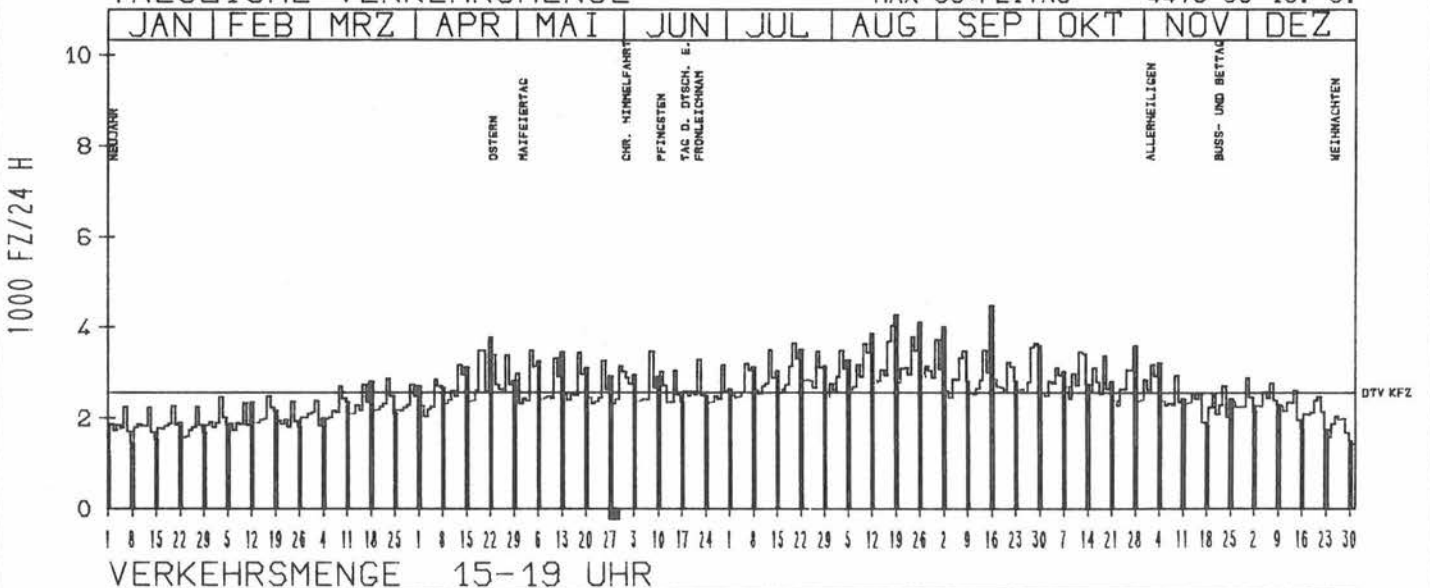
TÄGLICHE VERKEHRSMENGE



RICHTUNG SÜED

DTV KFZ 2569
 MAX WERKTAG 3643 SA 29. 9.
 MAX FER-WKTAG 4034 SA 18. 8.
 MAX SO+FEITAG 4478 SO 16. 9.

TÄGLICHE VERKEHRSMENGE



JAHRESGANGLINIEN

1984

ZST: WESTERCELLE

LAND: STRASSE

NIEDERSACHSEN

NR.: 3426 3 324

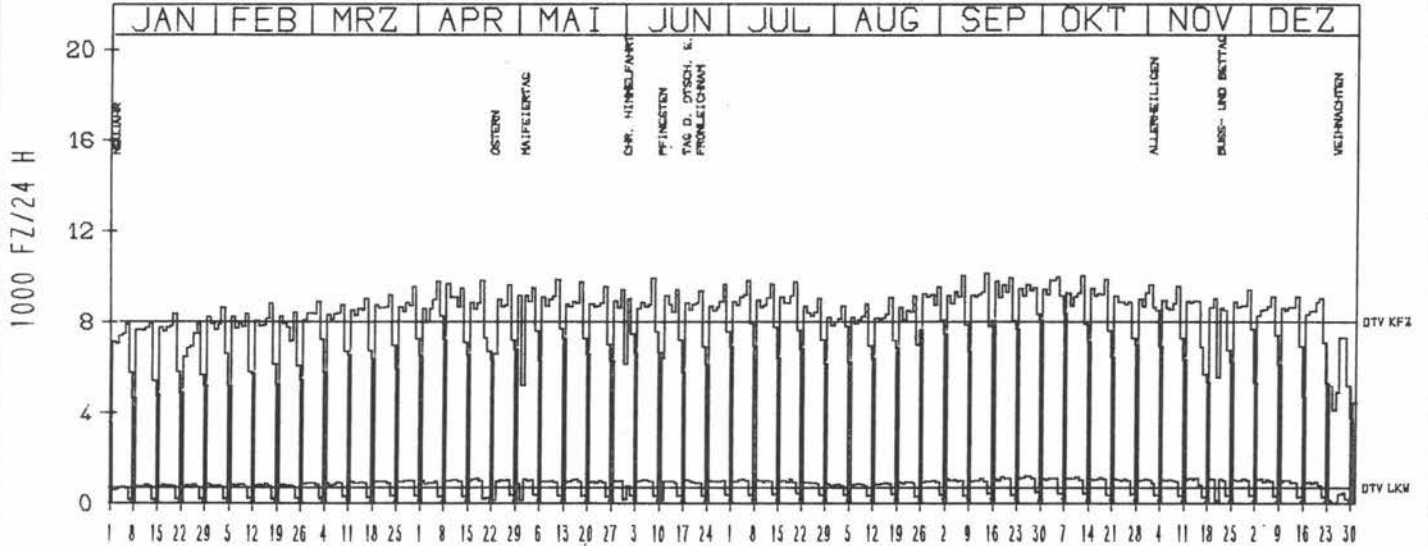
KM: NETZKNOTEN:

B 3
36.4

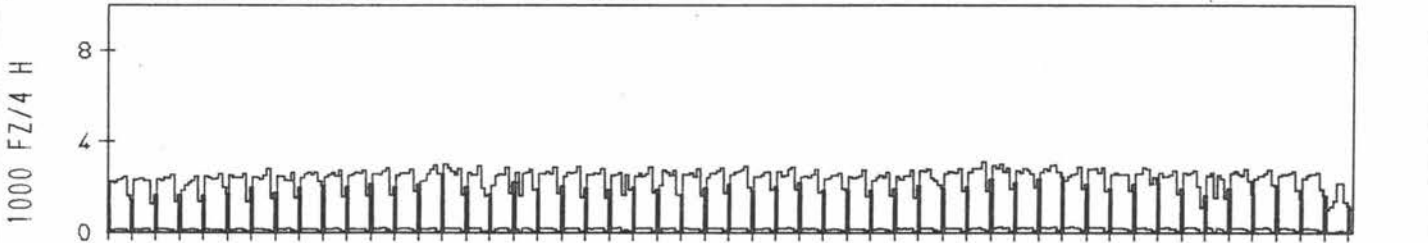
RICHTUNG NORD

DTV KFZ	8048
DTV LKW	718 = 8.92 %
MAX WERKTAG	10016 FR 12. 10.
MAX FER-WKTAG	10128 FR 14. 9.
MAX SO+FEITAG	8823 DO 21. 6.

TAEGLICHE VERKEHRSMENGE



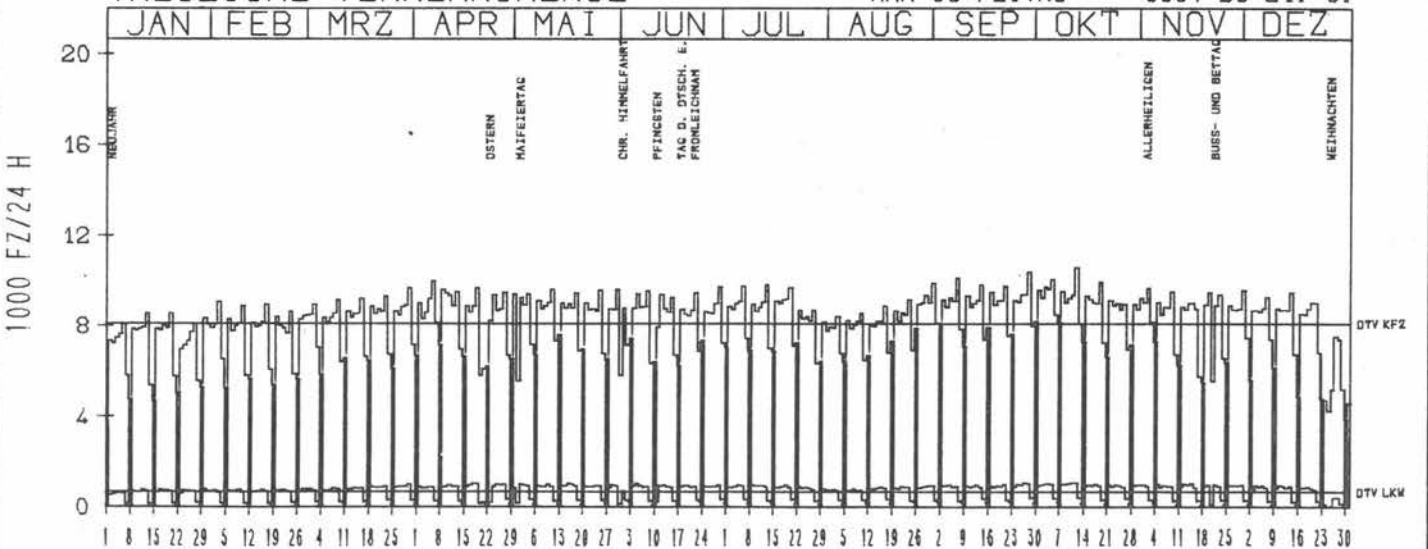
VERKEHRSMENGE 15-19 UHR



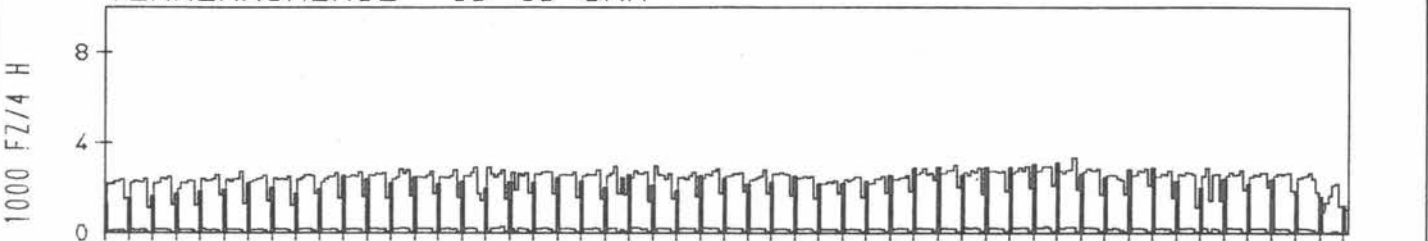
RICHTUNG SUED

DTV KFZ	8094
DTV LKW	667 = 8.24 %
MAX WERKTAG	10614 FR 12. 10.
MAX FER-WKTAG	10137 FR 7. 9.
MAX SO+FEITAG	8697 DO 21. 6.

TAEGLICHE VERKEHRSMENGE



VERKEHRSMENGE 15-19 UHR



JAHRESGANGLINIEN 1984

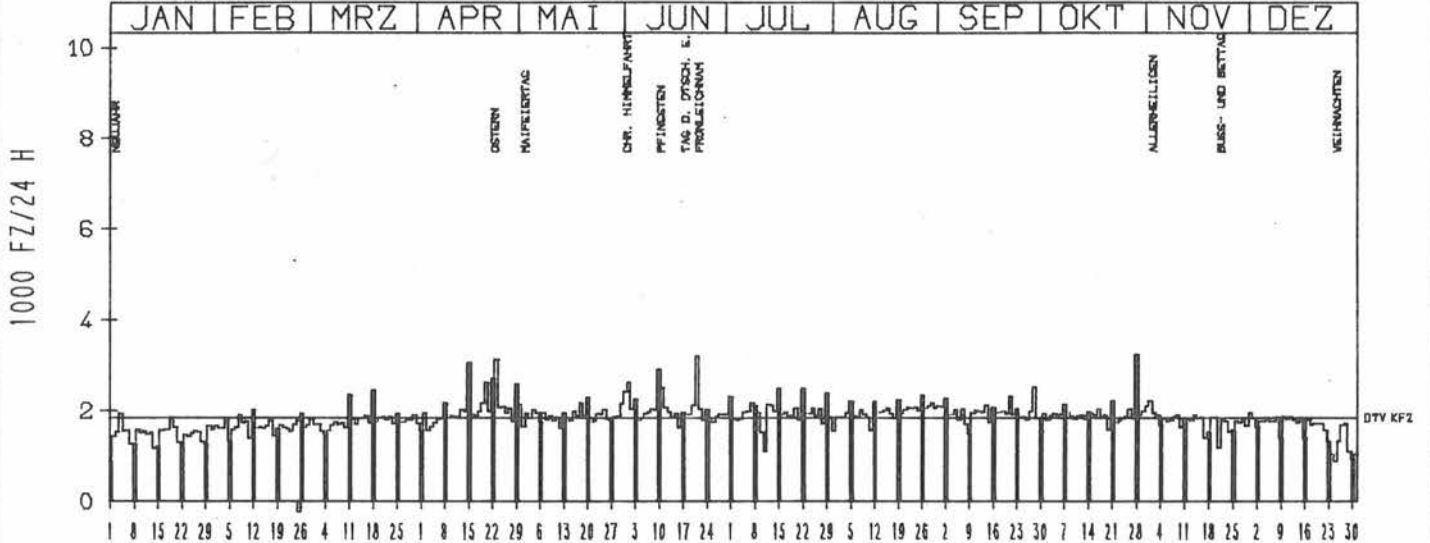
ZST: WAHNHAUSEN
NR.: 4623 6 513 (0513)

LAND: HESSEN
STRASSE: B 3
KM: 10.5
NETZKNOTEN: 4623 330
4623 335


RICHTUNG NÖRD

DTV KFZ: 1848
MAX WERKTAG: 2613 FR 1. 6.
MAX FER-WKTAG: 2168 DO 19. 4.
MAX SO+FEITAG: 3228 SO 28. 10.

TAEGLICHE VERKEHRSMENGE



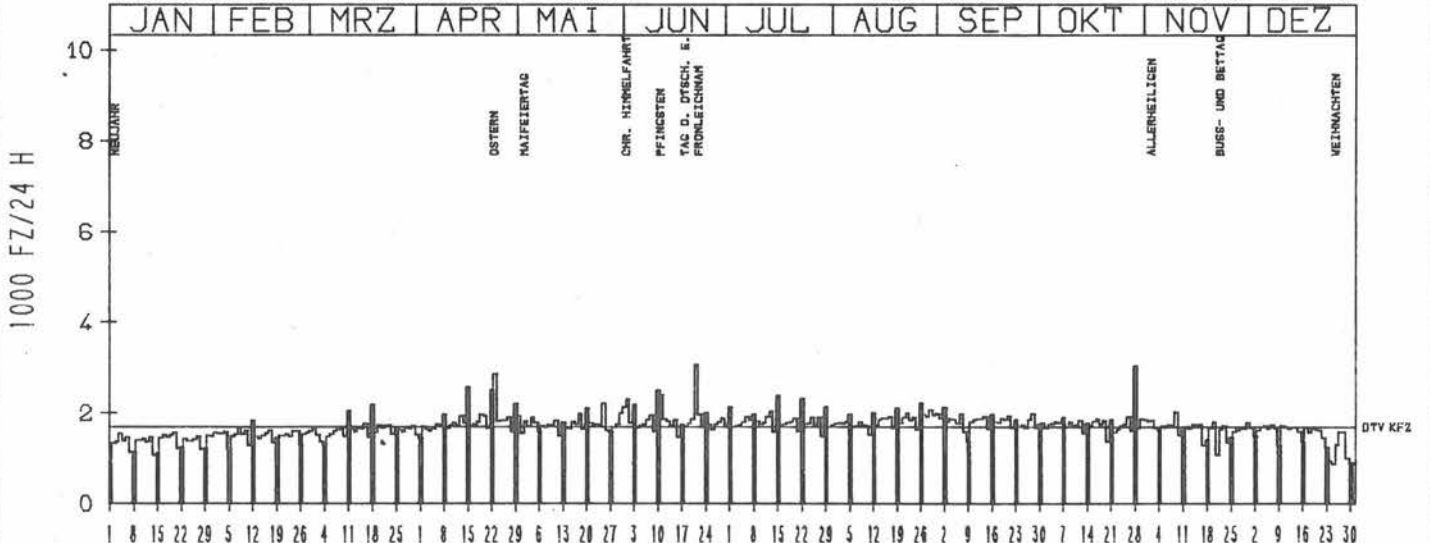
VERKEHRSMENGE 15-19 UHR



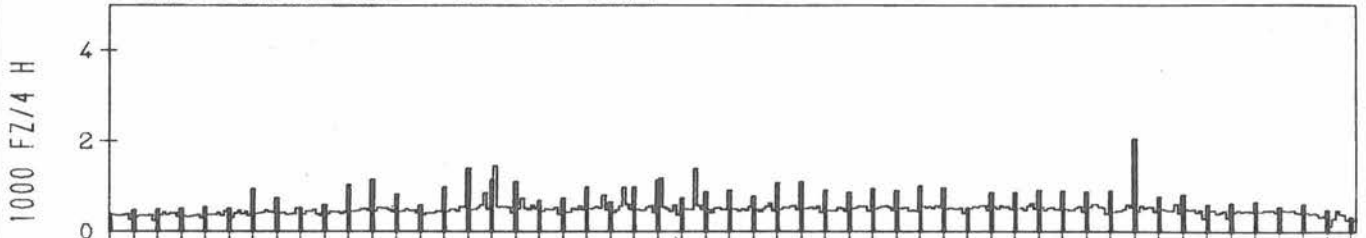
RICHTUNG SÜED

DTV KFZ: 1709
MAX WERKTAG: 2301 FR 1. 6.
MAX FER-WKTAG: 2079 MI 29. 8.
MAX SO+FEITAG: 3070 DO 21. 6.

TAEGLICHE VERKEHRSMENGE



VERKEHRSMENGE 15-19 UHR



JAHRESGANGLINIEN 1984

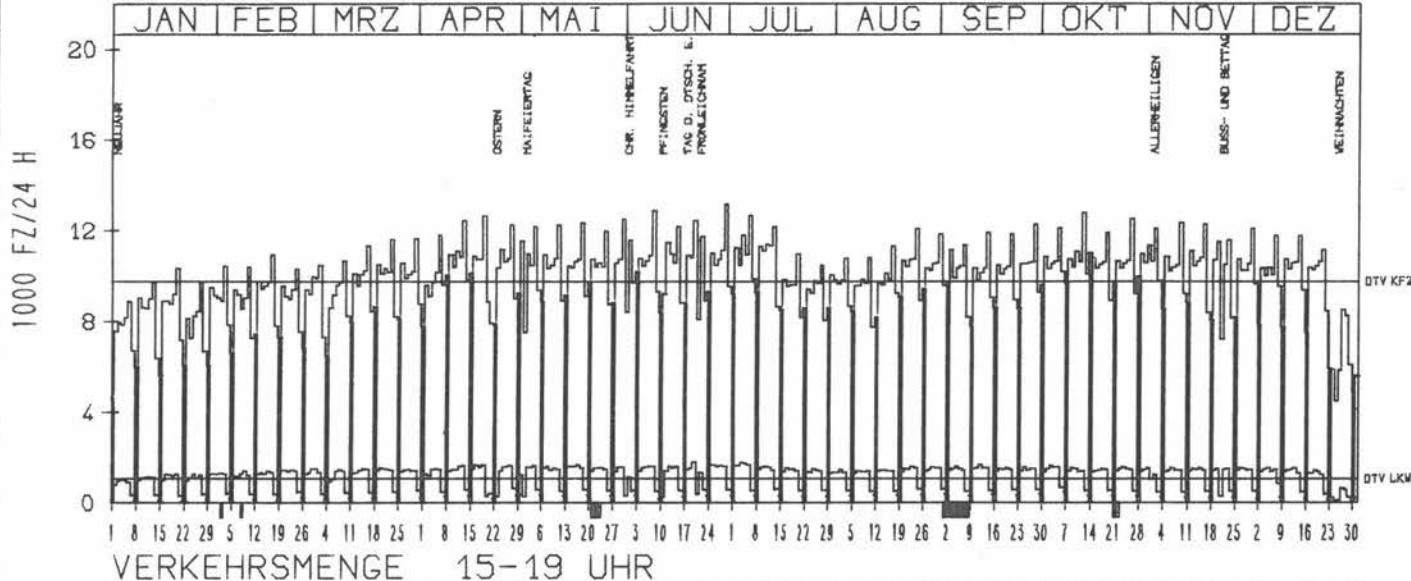
ZST: GISSELBERG
 NR.: 5218 6 604 (0604)

LAND: HESSEN
 STRASSE: B 3
 KM: 94.6
 NETZKNOTEN: 5218 040
 5218 027

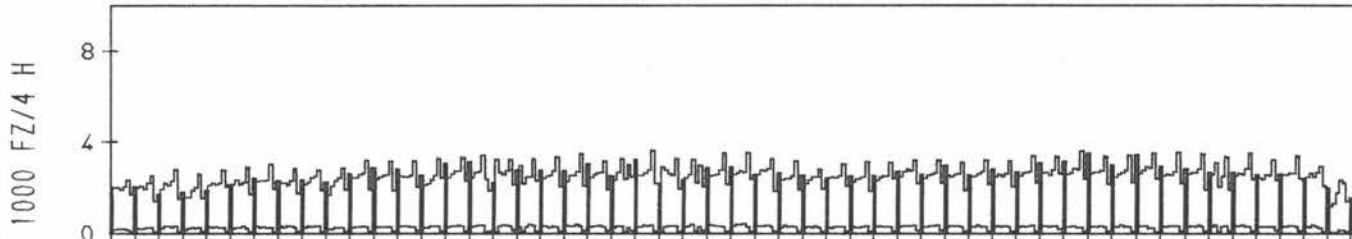
RICHTUNG NÖRD

DTV KFZ 9770
 DTV LKW 1087 = 11.13 %
 MAX WERKTAG 12848 FR 8. 6.
 MAX FER-WKTAG 13168 FR 29. 6.
 MAX SO+FEITAG 10996 SO 14. 10.

TÄGLICHE VERKEHRSMENGE



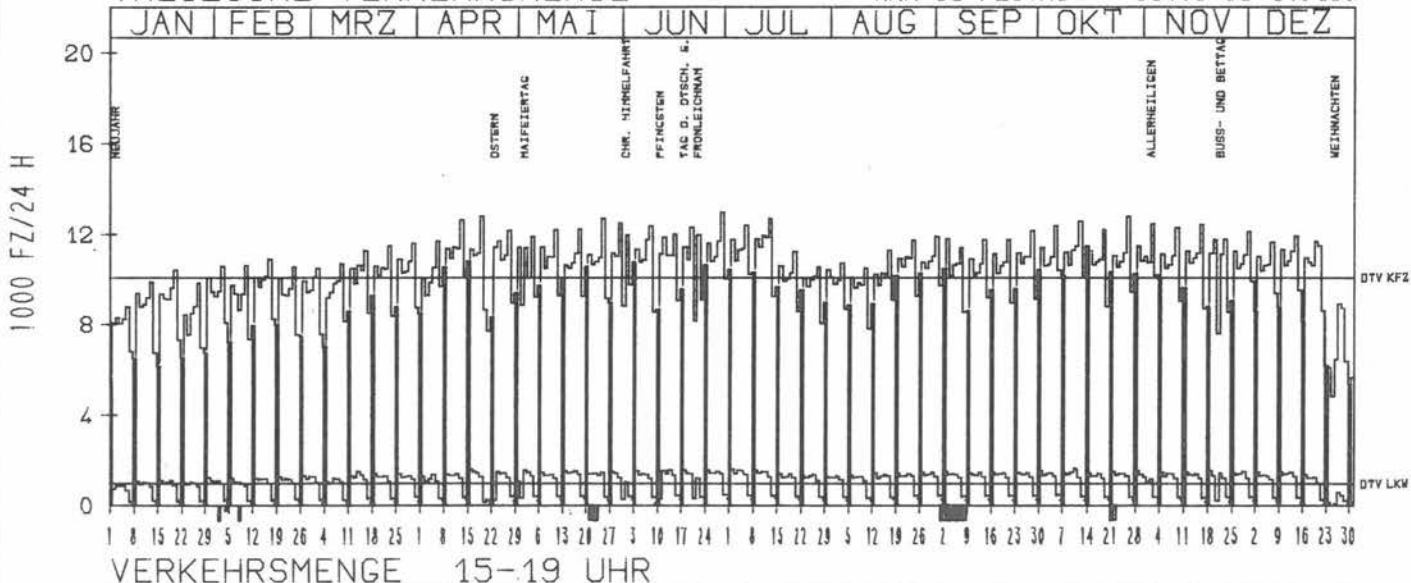
VERKEHRSMENGE 15-19 UHR



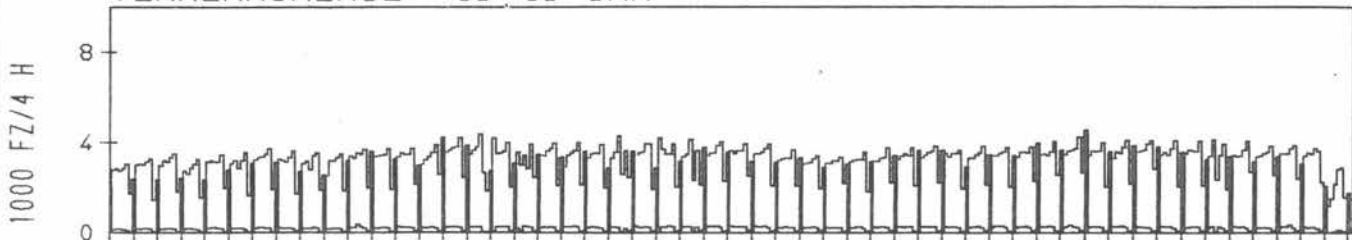
RICHTUNG SÜED

DTV KFZ 10112
 DTV LKW 973 = 9.62 %
 MAX WERKTAG 12756 FR 26. 10.
 MAX FER-WKTAG 12978 FR 29. 6.
 MAX SO+FEITAG 11475 SO 14. 10.

TÄGLICHE VERKEHRSMENGE



VERKEHRSMENGE 15-19 UHR



JAHRESGANGLINIEN

1984

ZST: HEIDELBERG

LAND: STRASSE

BADEN-WUERTTEMBERG
B 3

NR.: 6518 8 611 (1101)

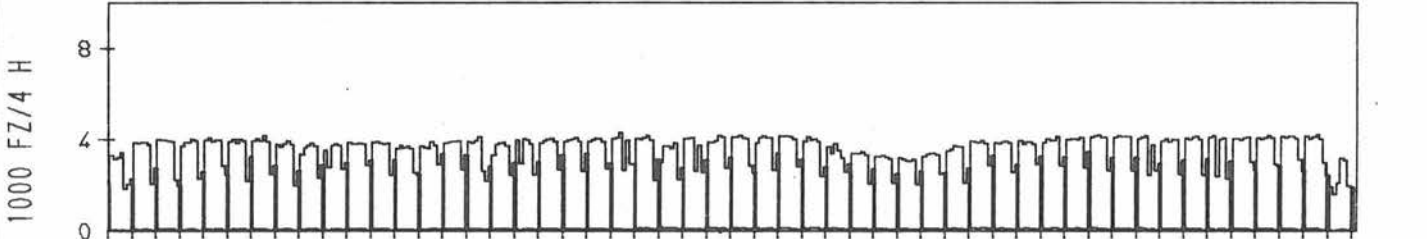
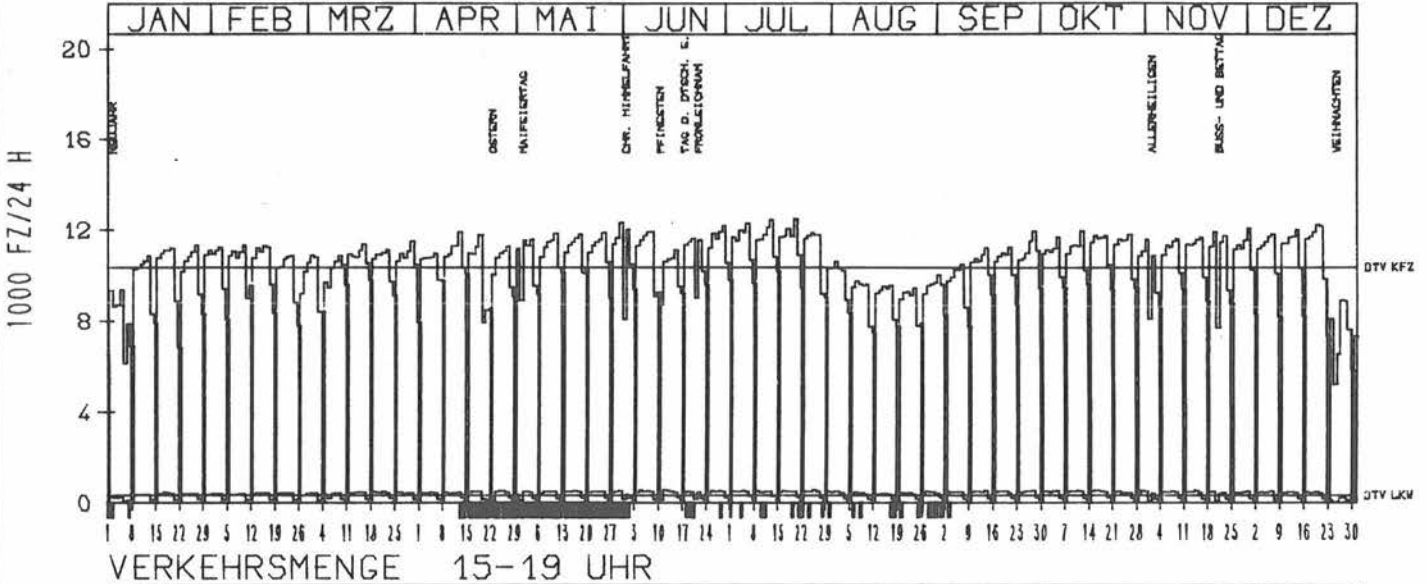
KM:
NETZKNOTEN:

6518 006
6518 042

RICHTUNG NÖRD

DTV KFZ 10352
DTV LKW 355 = 3.43 %
MAX WERKTAG 12194 DO 20. 12.
MAX FER-WKTAG 12474 FR 20. 7.
MAX SO+FEITAG 10169 SO 15. 7.

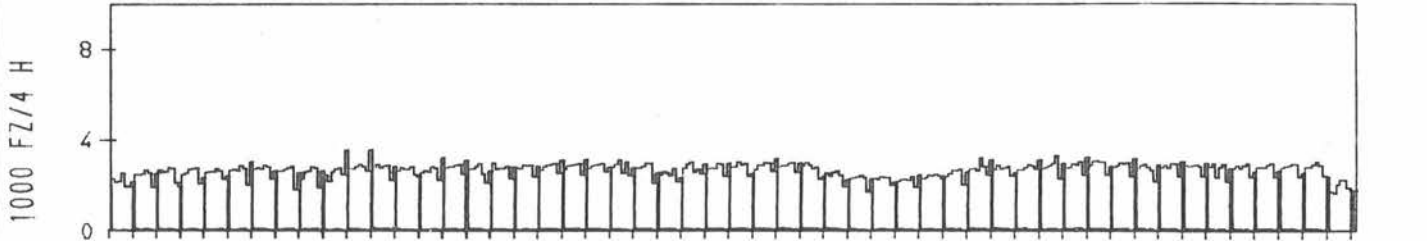
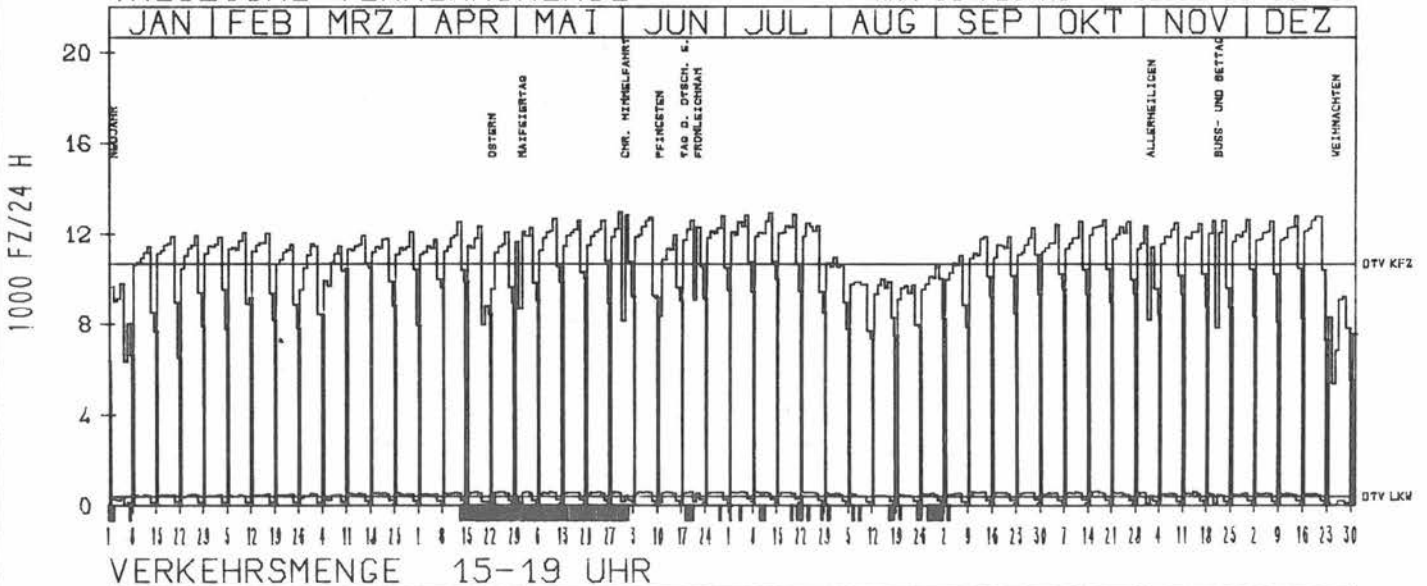
TAEGLICHE VERKEHRSMENGE



RICHTUNG SÜED

DTV KFZ 10710
DTV LKW 400 = 3.74 %
MAX WERKTAG 12759 FR 14. 12.
MAX FER-WKTAG 12941 FR 13. 7.
MAX SO+FEITAG 10508 SO 18. 3.

TAEGLICHE VERKEHRSMENGE



JAHRESGANGLINIEN 1984

ZST: ELSEENSEE

LAND: STRASSE

SCHLESWIG-HOLSTEIN

NR.: 2225 1 144

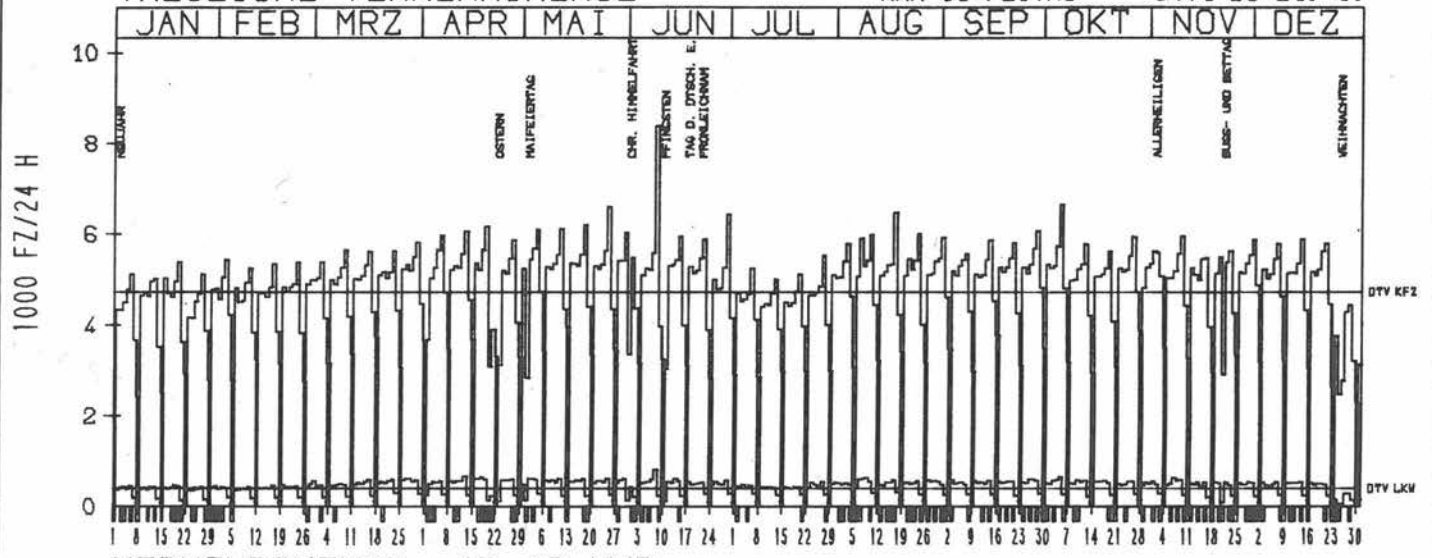
KM: NETZKNOTEN:

B 4
12.7

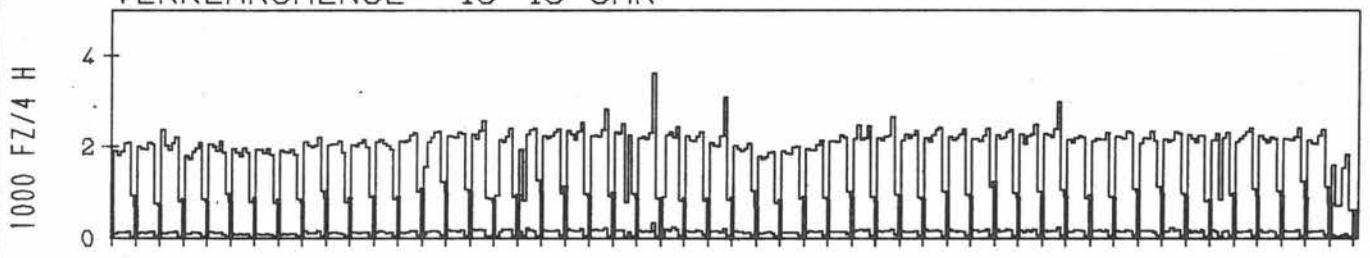
RICHTUNG NÖRD

DTV KFZ	4729	
DTV LKW	405	= 8.57 %
MAX WERKTAG	8390	FR 8. 6.
MAX FER-WKTAG	6436	FR 29. 6.
MAX SO+FEITAG	5471	DO 21. 6.

TAEGLICHE VERKEHRSMENGE



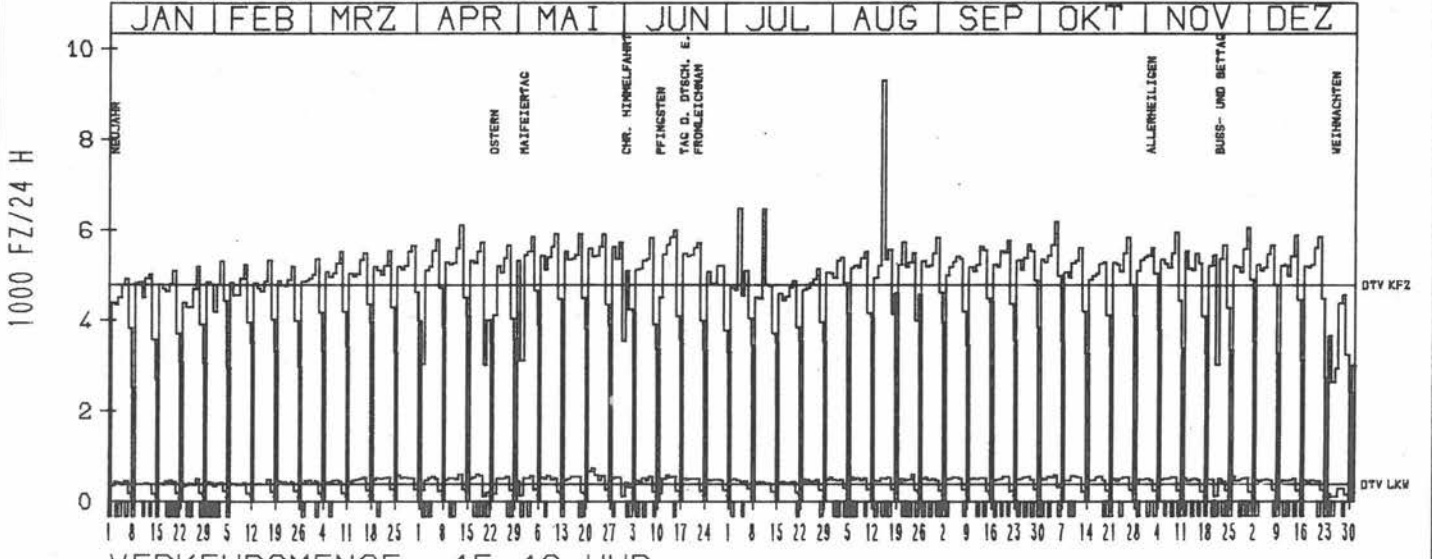
VERKEHRSMENGE 15-19 UHR



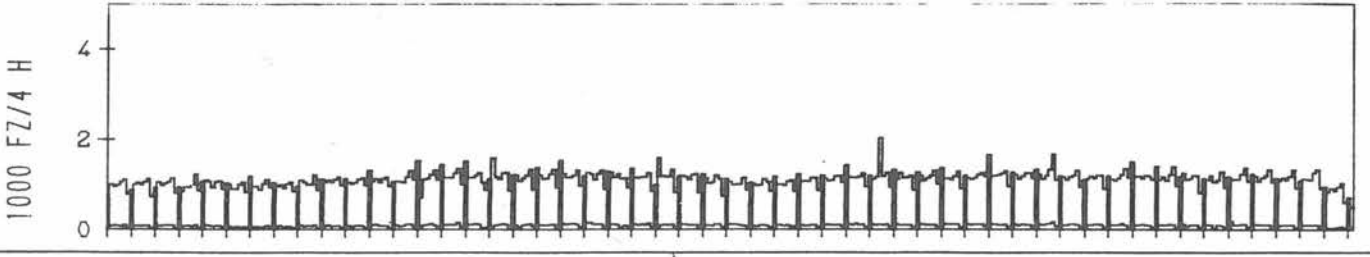
RICHTUNG SUED

DTV KFZ	4796	
DTV LKW	390	= 8.14 %
MAX WERKTAG	6182	FR 5.10.
MAX FER-WKTAG	6482	MI 4. 7.
MAX SO+FEITAG	5618	DO 21. 6.

TAEGLICHE VERKEHRSMENGE



VERKEHRSMENGE 15-19 UHR



JAHRESGANGLINIEN 1984

ZST: MESSBERG

NR.: 2426 2 204

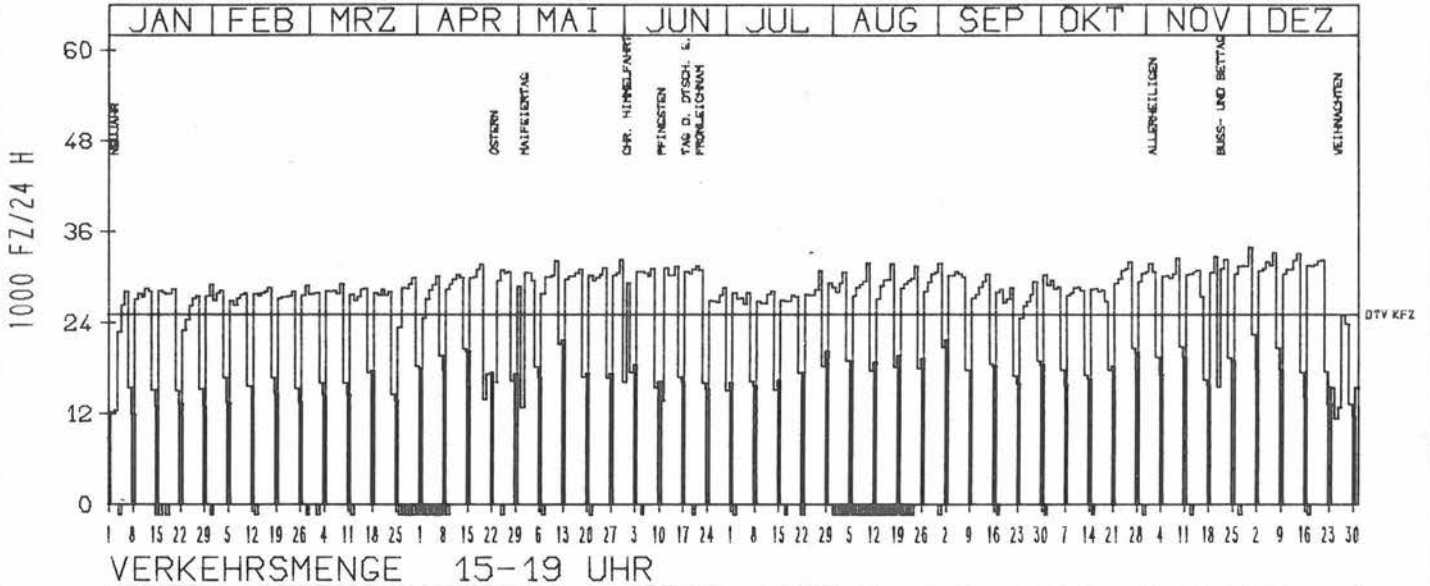
LAND: HAMBURG
STRASSE: B 4

KM:
NETZKNOTEN: 2425 002
2426 003

RICHTUNG WEST

DTV KFZ 25072
MAX WERKTAG 33910 FR 30. 11.
MAX FER-WKTAG 31343 FR 24. 8.
MAX SO+FEITAG 31529 DO 21. 6.

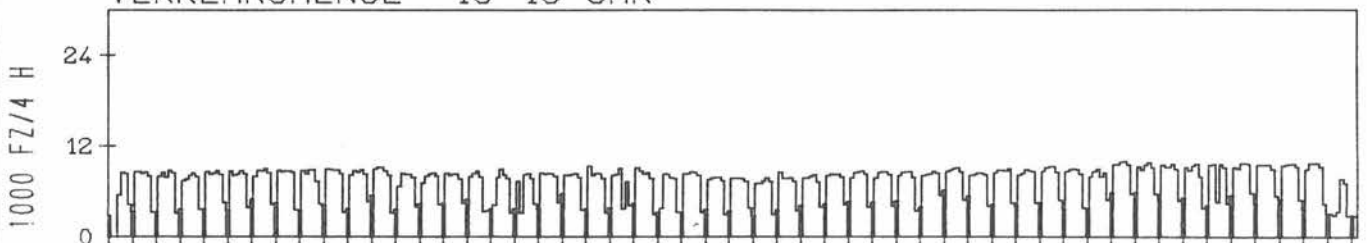
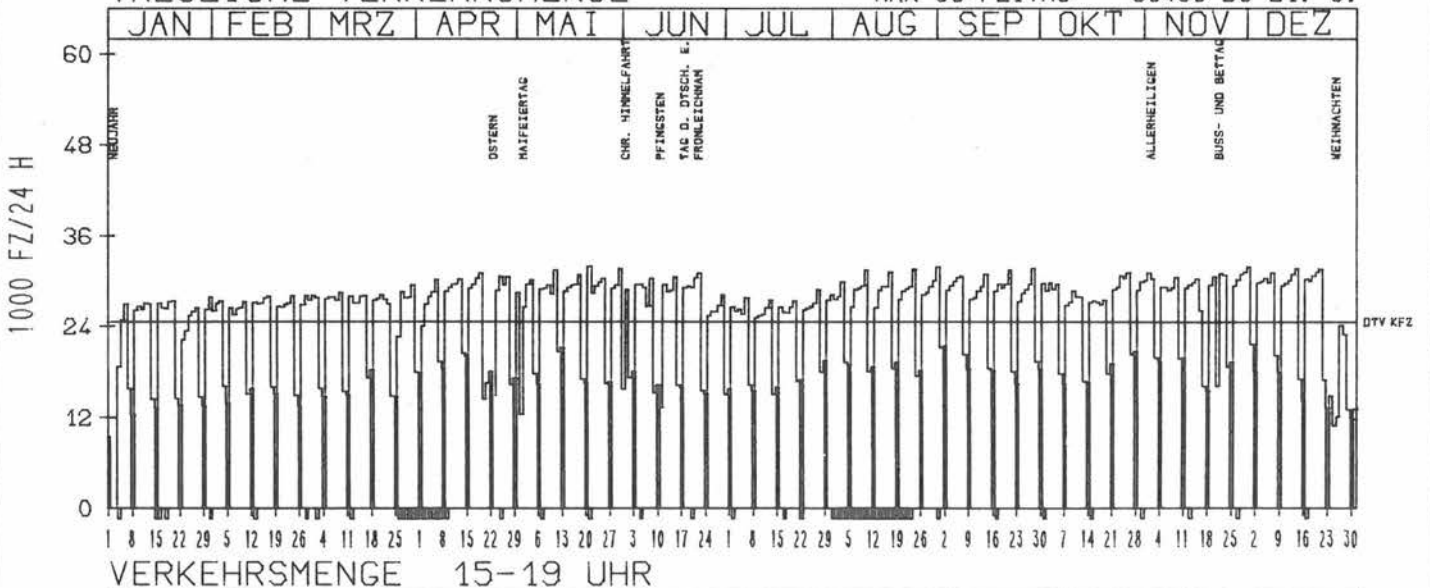
TAEGLICHE VERKEHRSMENGE



RICHTUNG OST

DTV KFZ 24601
MAX WERKTAG 31940 FR 30. 11.
MAX FER-WKTAG 31567 FR 24. 8.
MAX SO+FEITAG 30490 DO 21. 6.

TAEGLICHE VERKEHRSMENGE



JAHRESGANGLINIEN 1984

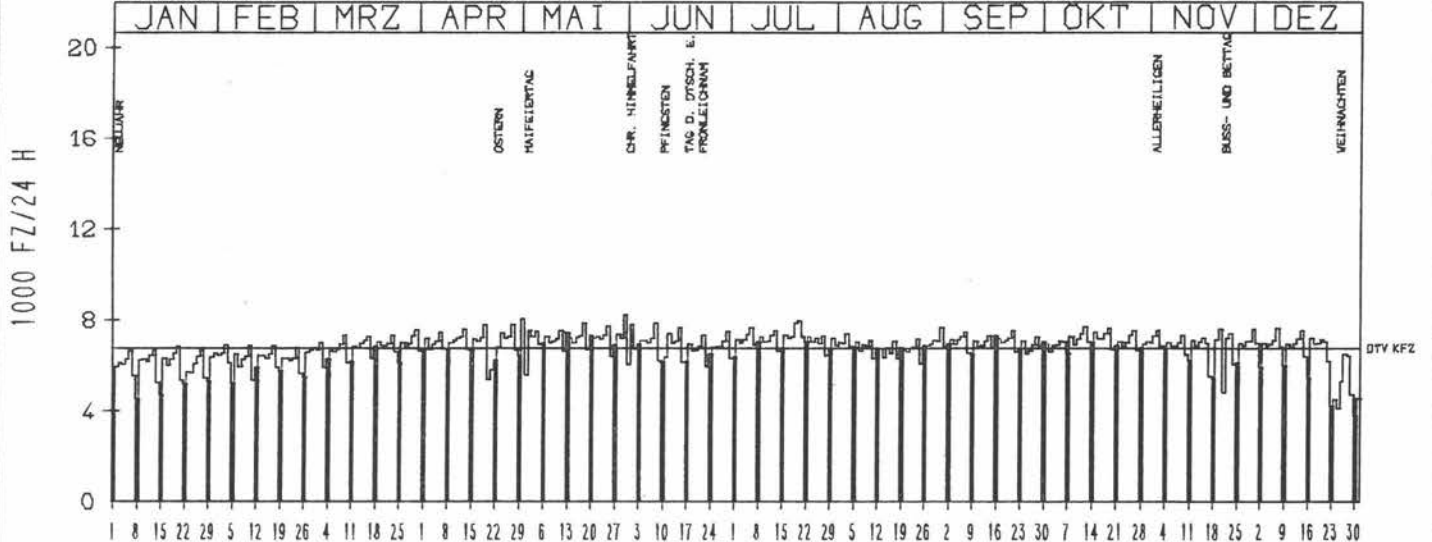
ZST: WINSEN (LUHE)
NR.: 2627 3 321

LAND: NIEDERSACHSEN
STRASSE: B 4
KM: 18.8
NETZKNOTEN:

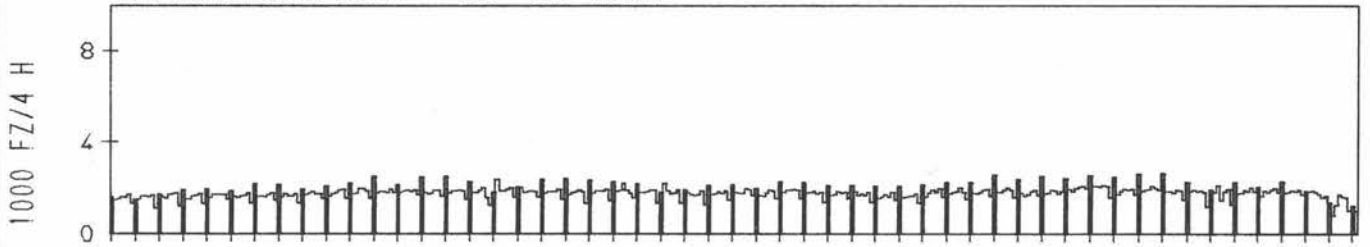
RICHTUNG OST

DTV KFZ 6751
MAX WERKTAG 8234 MI 30. 5.
MAX FER-WKTAG 8067 MO 30. 4.
MAX SO+FEITAG 7449 SO 13. 5.

TAEGLICHE VERKEHRSMENGE



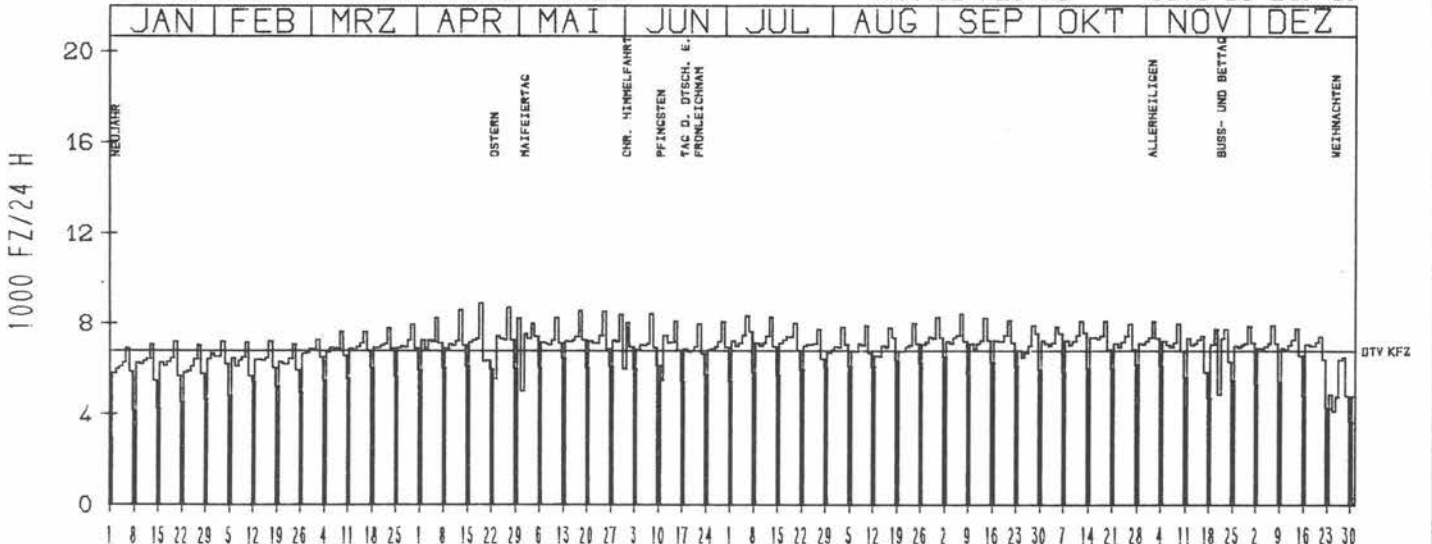
VERKEHRSMENGE 15-19 UHR



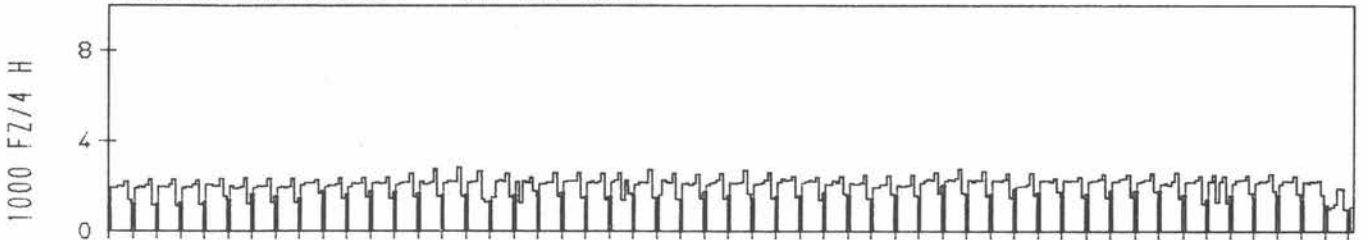
RICHTUNG WEST

DTV KFZ 6822
MAX WERKTAG 8607 FR 18. 5.
MAX FER-WKTAG 8935 DO 19. 4.
MAX SO+FEITAG 6976 DO 21. 6.

TAEGLICHE VERKEHRSMENGE



VERKEHRSMENGE 15-19 UHR



JAHRESGANGLINIEN 1984

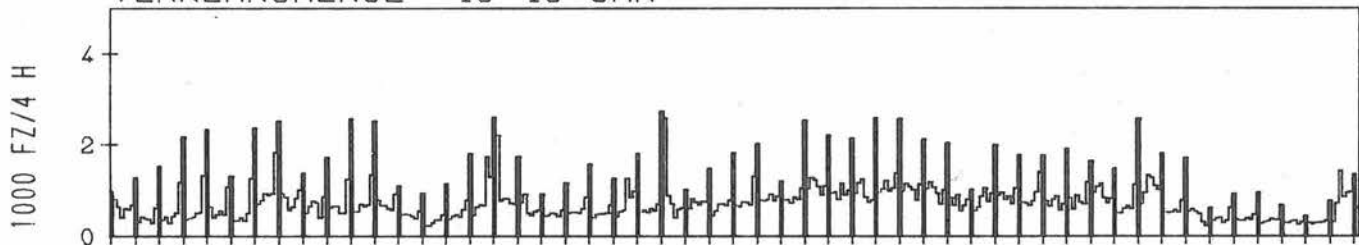
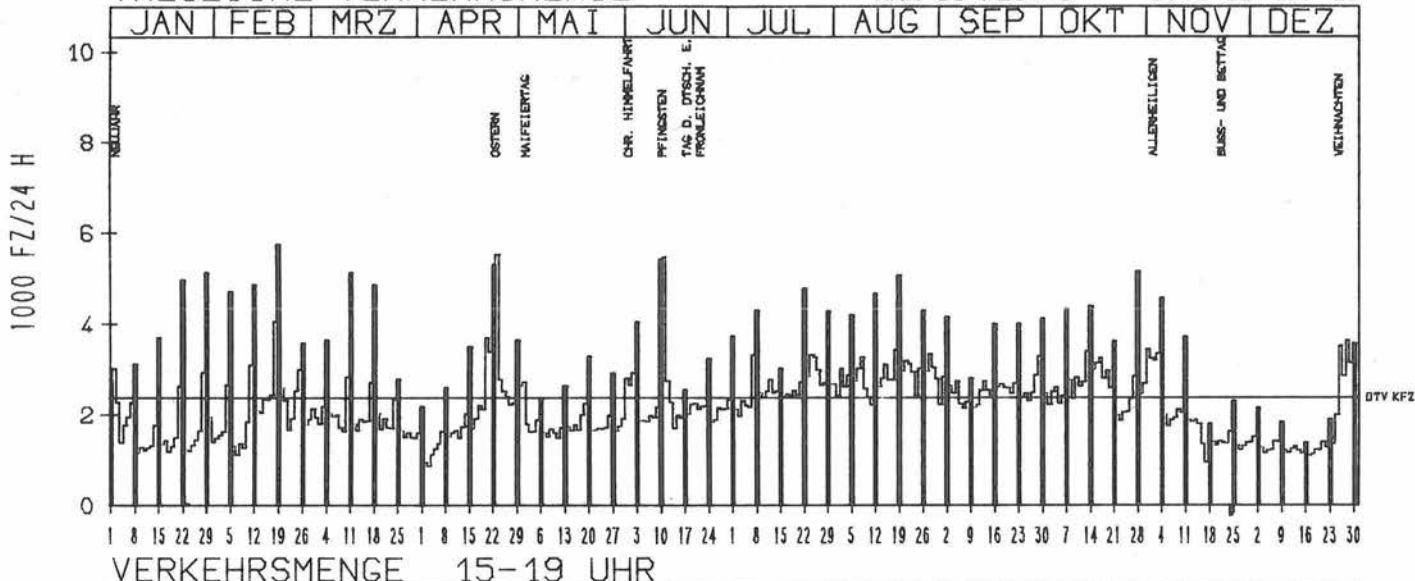
ZST: KÖNIGSKRUG
NR.: 4229 3 338

LAND: NIEDERSACHSEN
STRASSE: B 4
KM: 18.9
NETZKNOTEN:

RICHTUNG NÖRD

DTV KFZ 2378
MAX WERKTAG 4063 SA 18. 2.
MAX FER-WKTAG 3633 FR 28. 12.
MAX SO+FEITAG 5745 SO 19. 2.

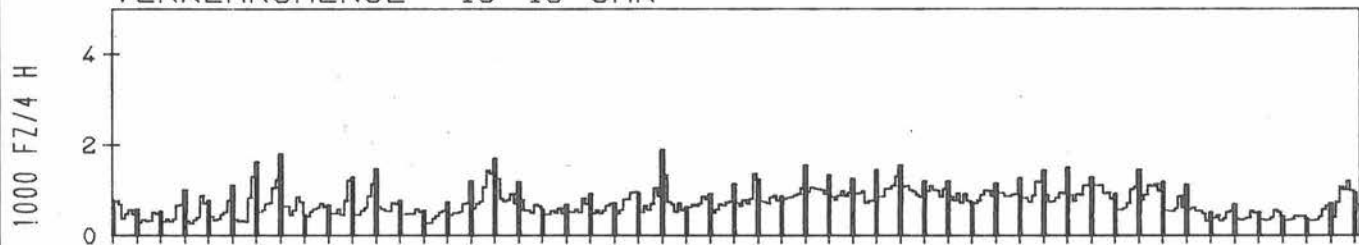
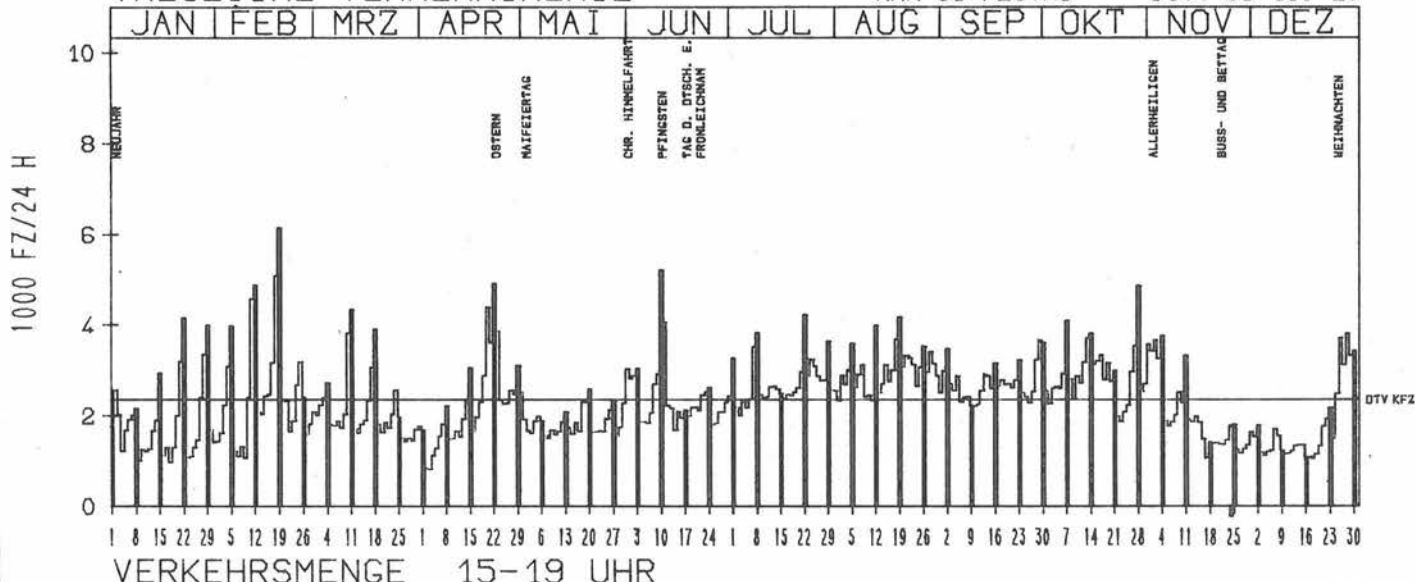
TÄGLICHE VERKEHRSMENGE



RICHTUNG SÜED

DTV KFZ 2361
MAX WERKTAG 5107 SA 18. 2.
MAX FER-WKTAG 3801 FR 28. 12.
MAX SO+FEITAG 6144 SO 19. 2.

TÄGLICHE VERKEHRSMENGE



JAHRESGANGLINIEN 1984

ZST: BREDSTEDT

LAND:
STRASSE
KM:
NETZKNOTEN:

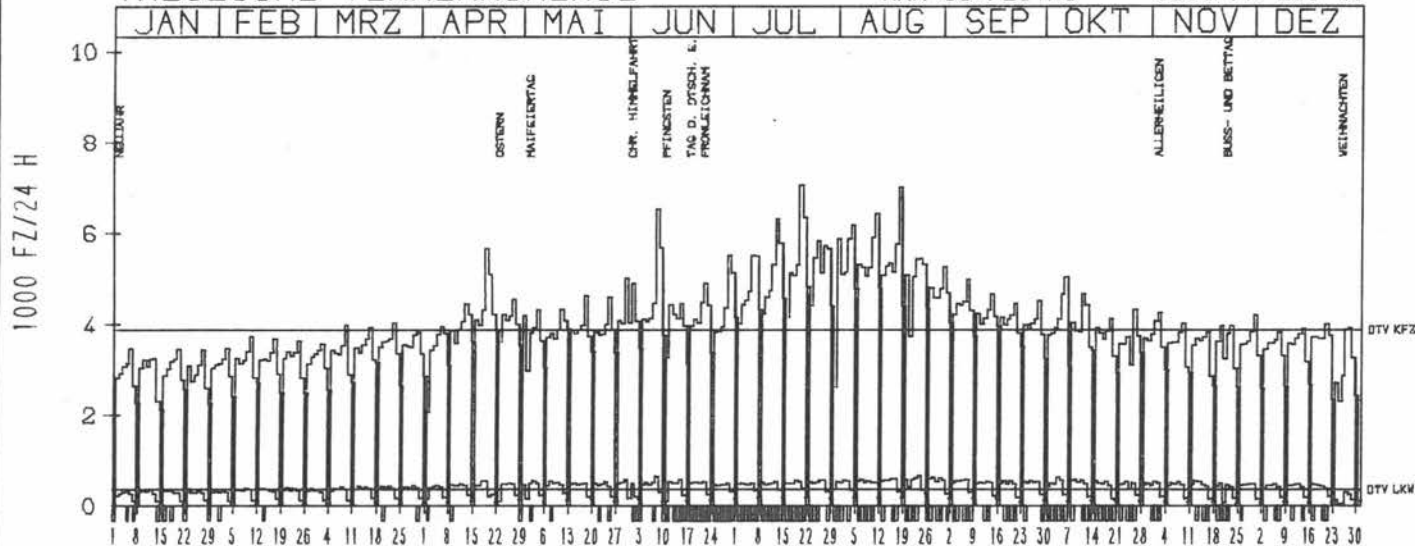
SCHLESWIG-HOLSTEIN
B 5
132.6

NR.: 1319 1 152

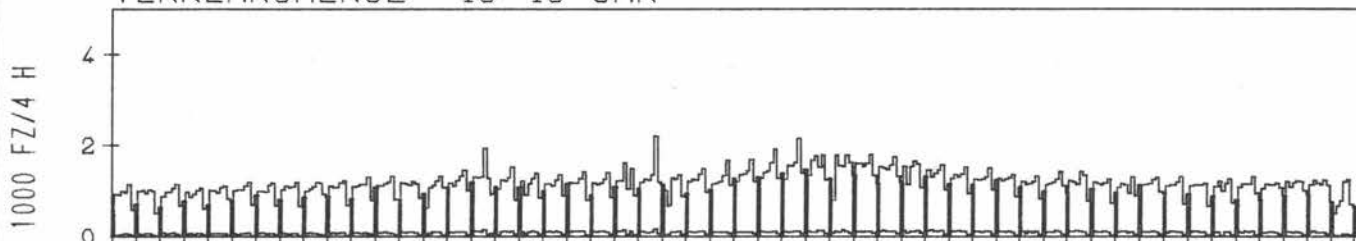
RICHTUNG NÖRD

DTV KFZ 3889
DTV LKW 367 = 9.44 %
MAX WERKTAG 6538 FR 8. 6.
MAX FER-WKTAG 7017 SA 18. 8.
MAX SO+FEITAG 5099 FR 20. 4.

TAEGLICHE VERKEHRSMENGE



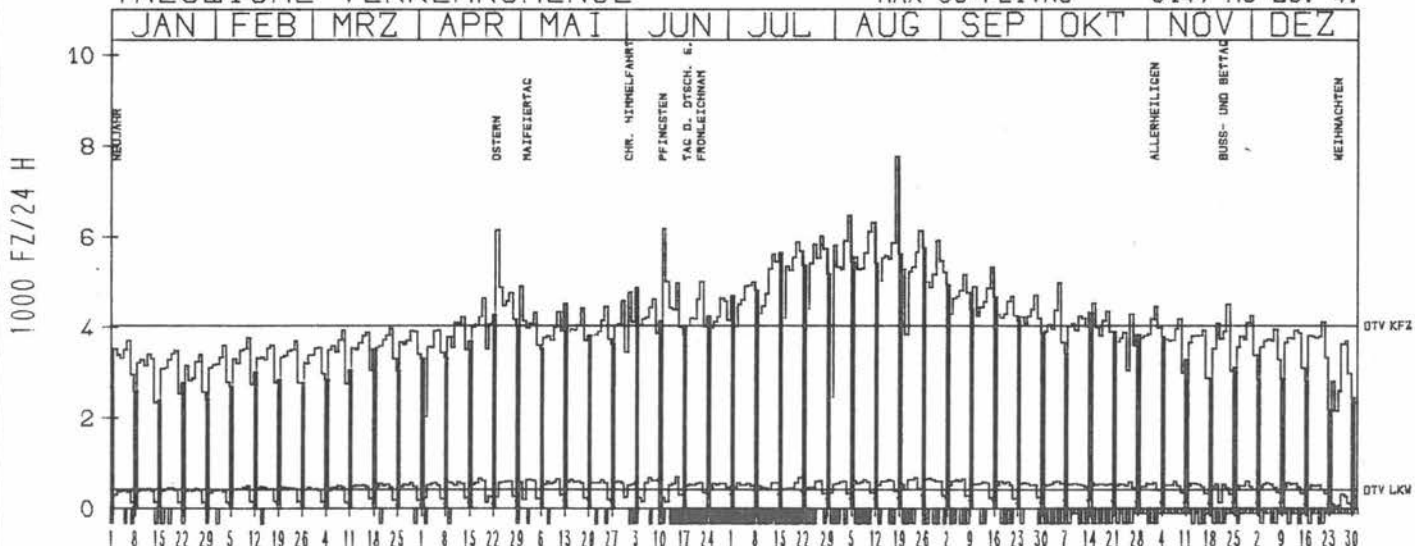
VERKEHRSMENGE 15-19 UHR



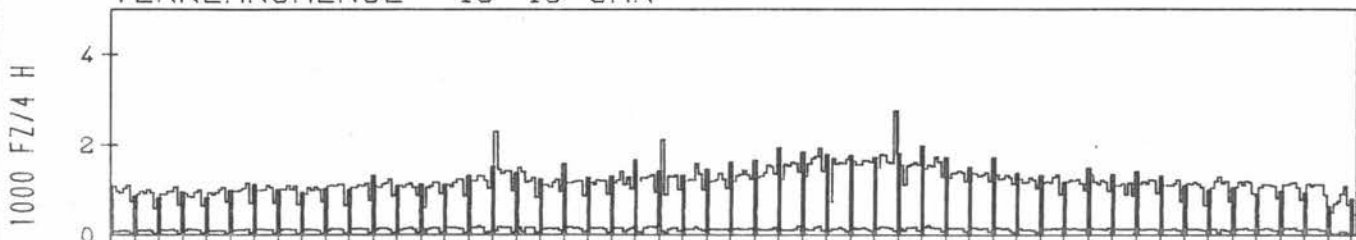
RICHTUNG SÜED

DTV KFZ 4040
DTV LKW 431 = 10.68 %
MAX WERKTAG 5024 DI 12. 6.
MAX FER-WKTAG 7770 SA 18. 8.
MAX SO+FEITAG 6147 MO 23. 4.

TAEGLICHE VERKEHRSMENGE



VERKEHRSMENGE 15-19 UHR



JAHRESGANGLINIEN 1984

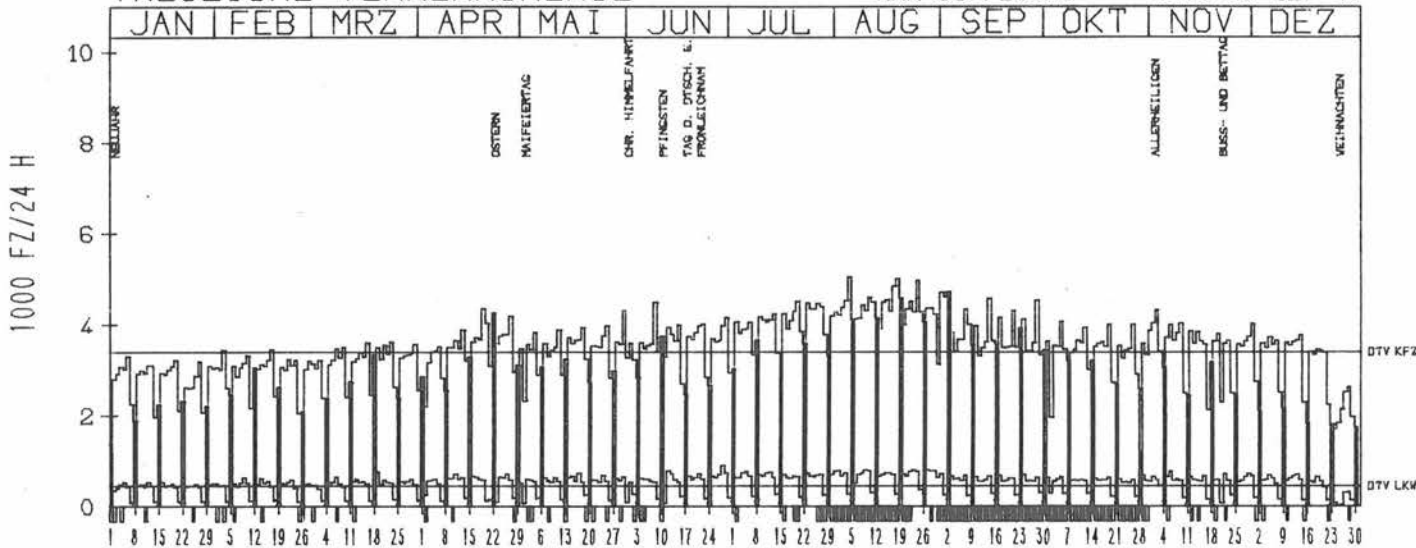
ZST: BUETTEL
NR.: 2121 1 120

LAND: SCHLESWIG-HOLSTEIN
STRASSE: B 5
KM: 21.3
NETZKNOTEN:

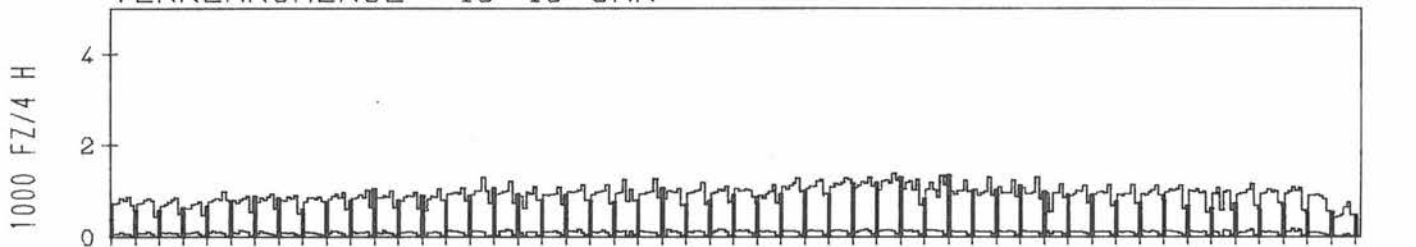
RICHTUNG WEST

DTV KFZ 3407
DTV LKW 450 = 13.20 %
MAX WERKTAG 4487 FR 8. 6.
MAX FER-WKTAG 4966 FR 24. 8.
MAX SO+FEITAG 4273 SO 22. 4.

TAEGLICHE VERKEHRSMENGE



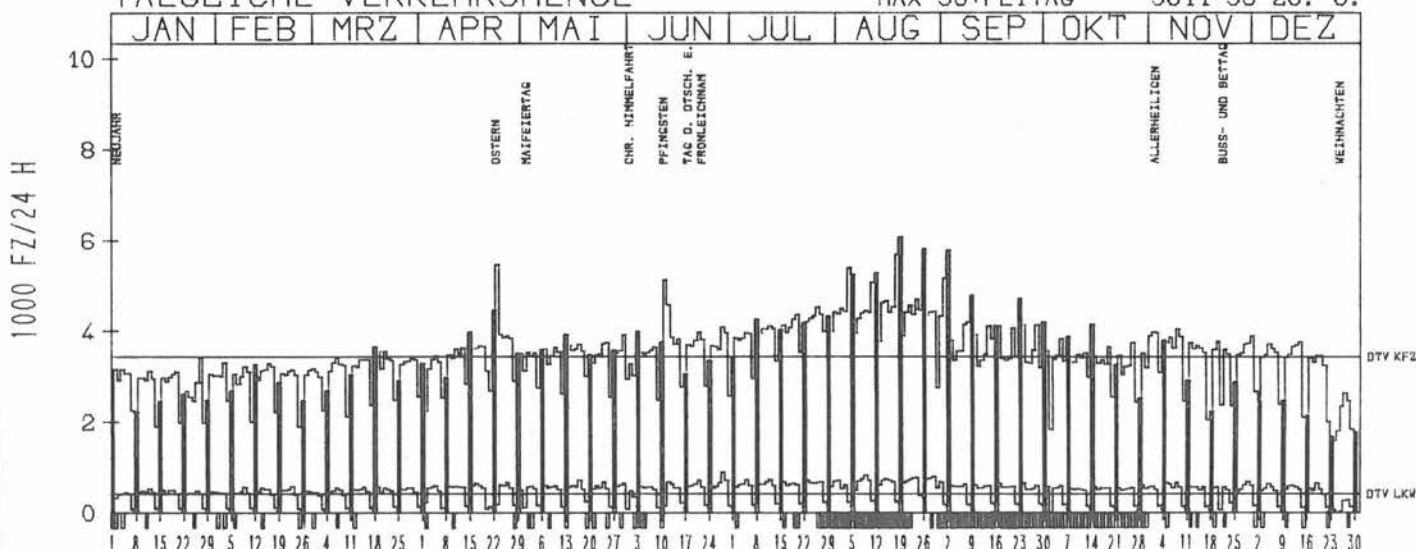
VERKEHRSMENGE 15-19 UHR



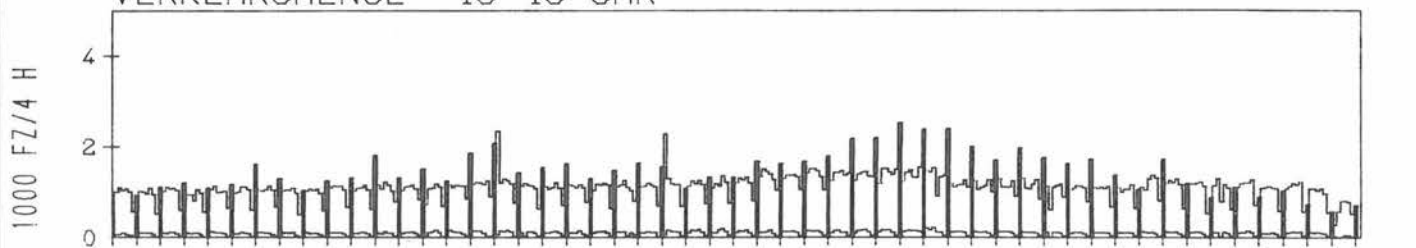
RICHTUNG OST

DTV KFZ 3438
DTV LKW 432 = 12.56 %
MAX WERKTAG 4590 DI 12. 6.
MAX FER-WKTAG 4700 FR 24. 8.
MAX SO+FEITAG 5811 SO 26. 8.

TAEGLICHE VERKEHRSMENGE



VERKEHRSMENGE 15-19 UHR



JAHRESGANGLINIEN 1984

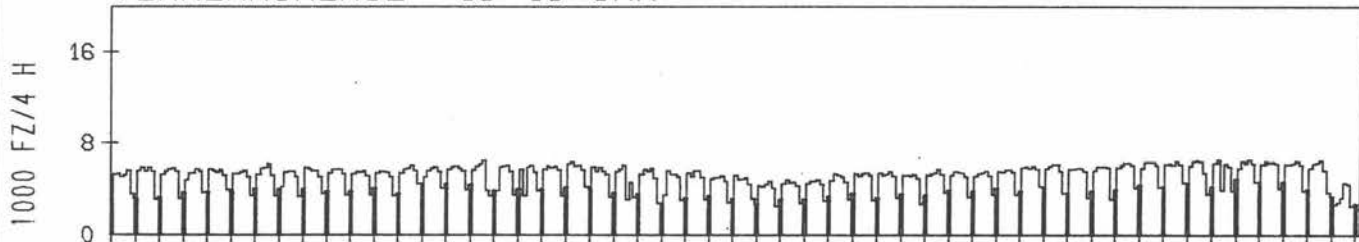
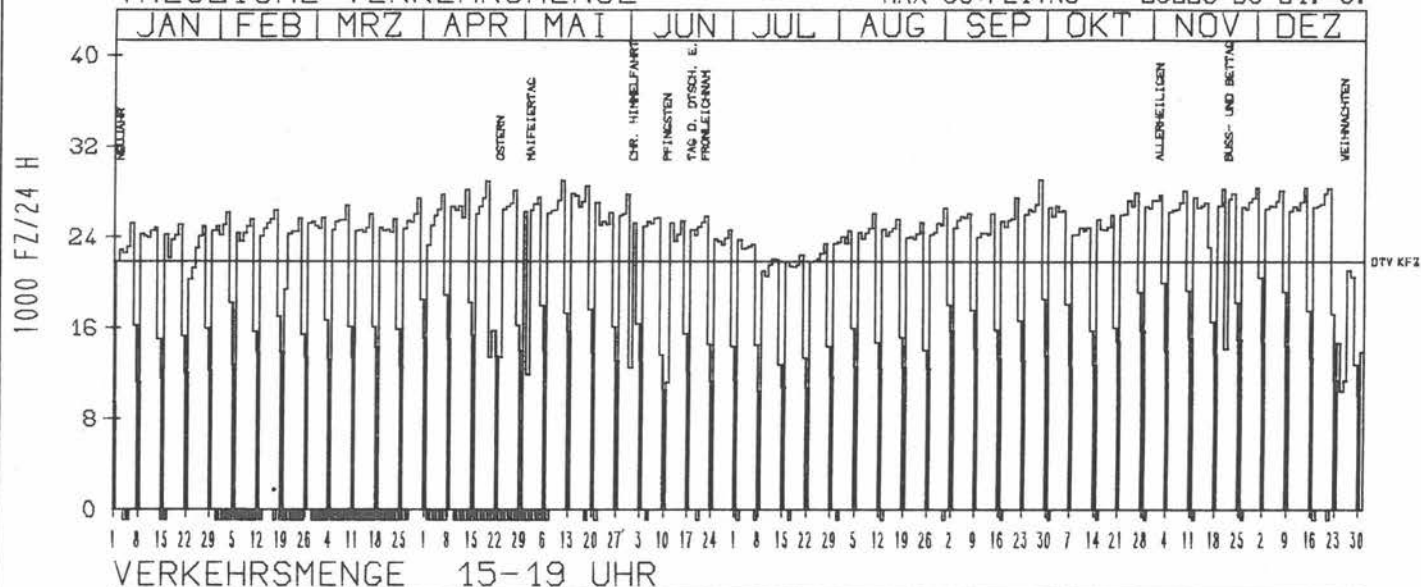
ZST: FRUCHTALLEE
NR.: 2425 2 210

LAND: HAMBURG
STRASSE: B 5
KM: 2425 003
NETZKNOTEN: 2425 005

RICHTUNG OST

DTV KFZ 21855
MAX WERKTAG 29061 FR 28. 9.
MAX FER-WKTAG 27383 FR 30. 3.
MAX SO+FEITAG 25226 DO 21. 6.

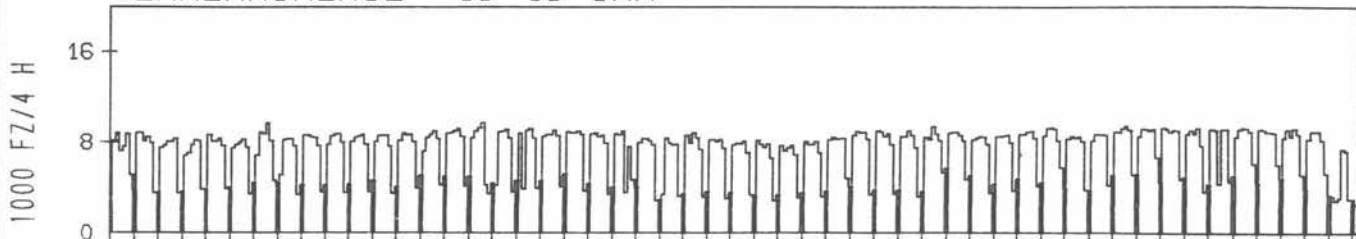
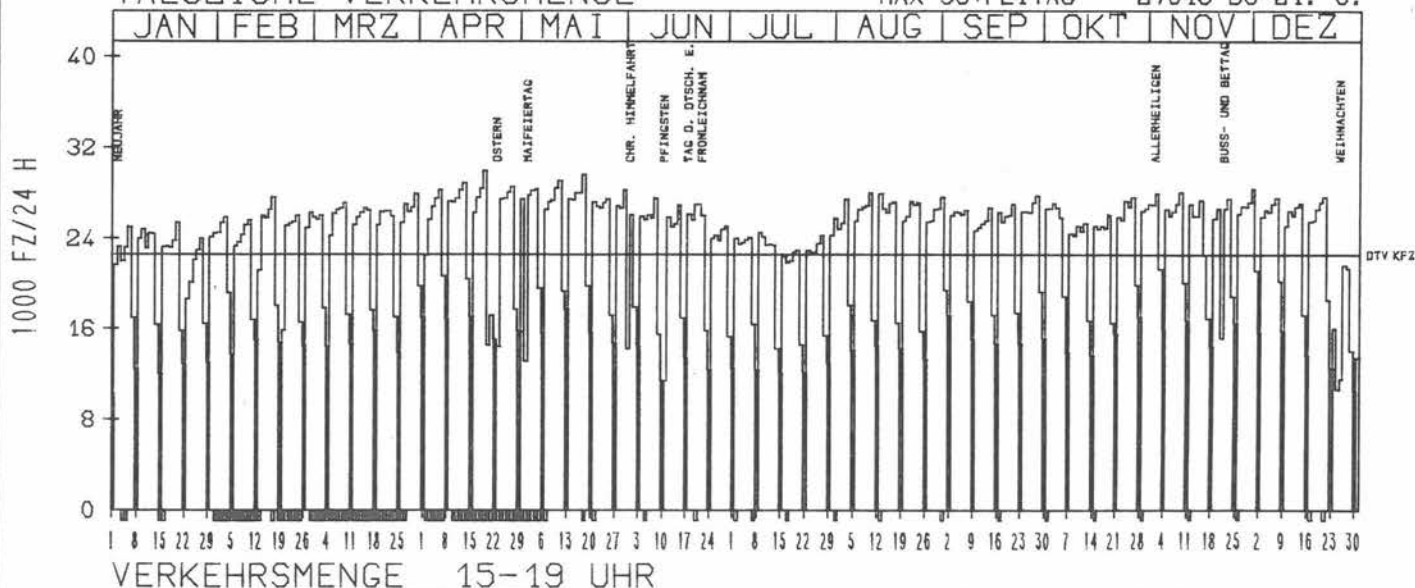
TAEGLICHE VERKEHRSMENGE



RICHTUNG WEST

DTV KFZ 22628
MAX WERKTAG 29039 FR 11. 5.
MAX FER-WKTAG 27992 FR 10. 8.
MAX SO+FEITAG 27018 DO 21. 6.

TAEGLICHE VERKEHRSMENGE



JAHRESGANGLINIEN 1984

ZST: ESCHEBURG

LAND: STRASSE

SCHLESWIG-HOLSTEIN

NR.: 2527 1 121

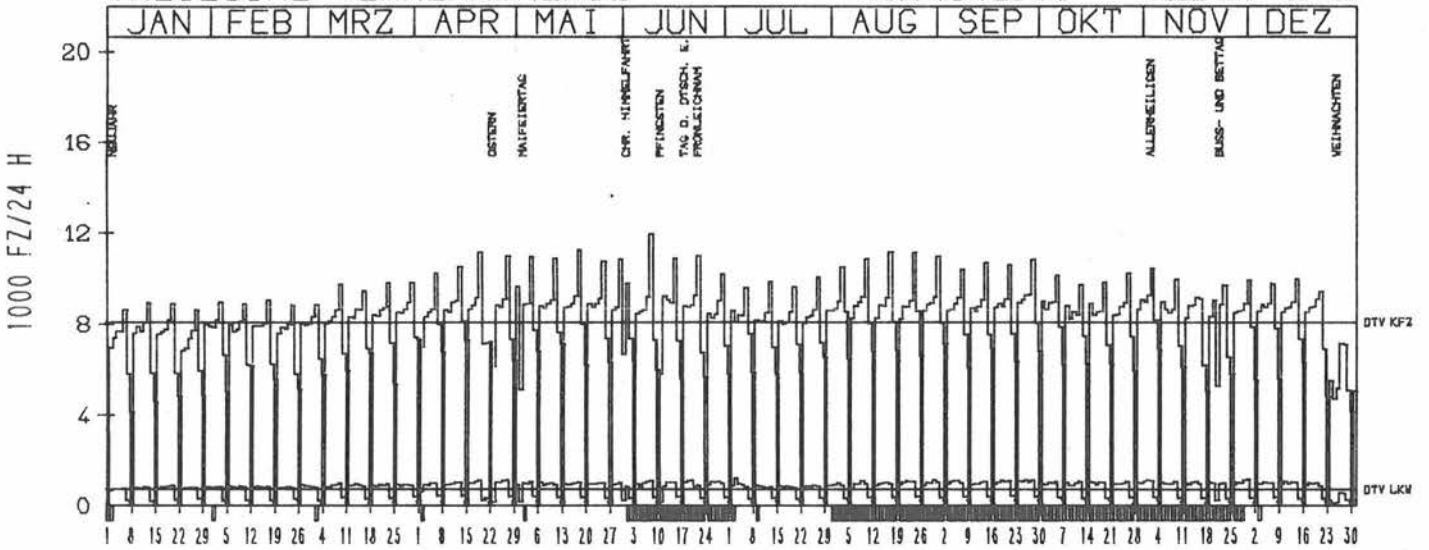
KM: NETZKNOTEN:

B 5
25.6

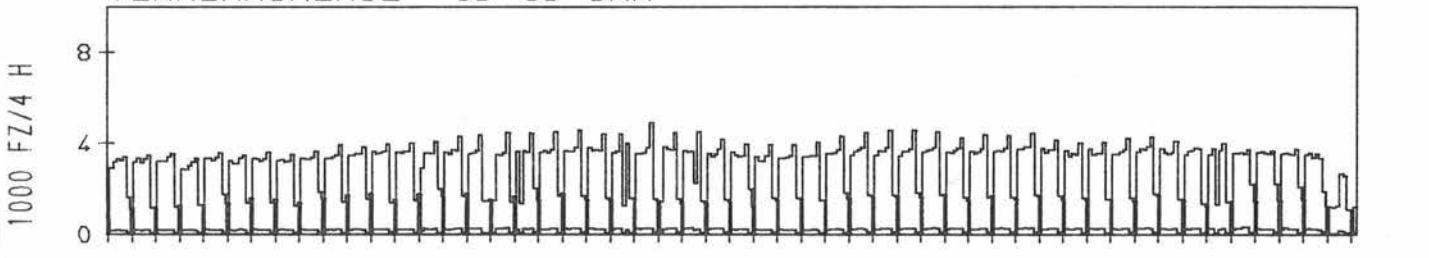
RICHTUNG NÖRD

DTV KFZ 8106
 DTV LKW 735 = 9.06 %
 MAX WERKTAG 11256 FR 18. 5.
 MAX FER-WKTAG 11161 DO 19. 4.
 MAX SO+FEITAG 7332 SO 1. 4.

TAEGLICHE VERKEHRSMENGE



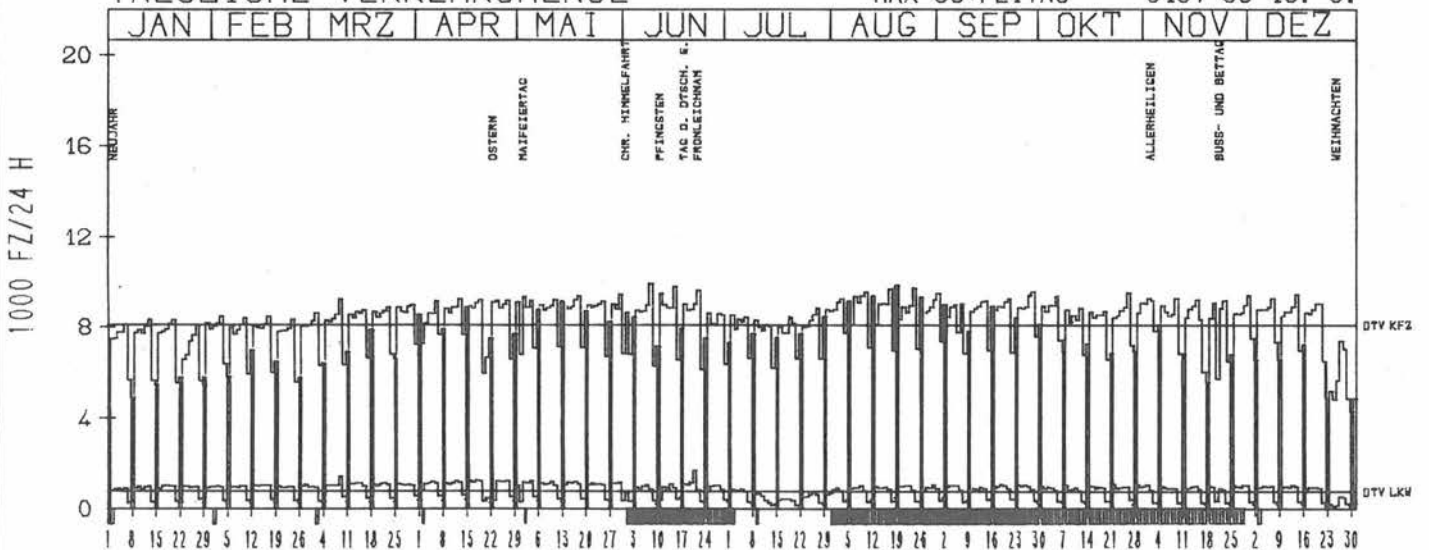
VERKEHRSMENGE 15-19 UHR



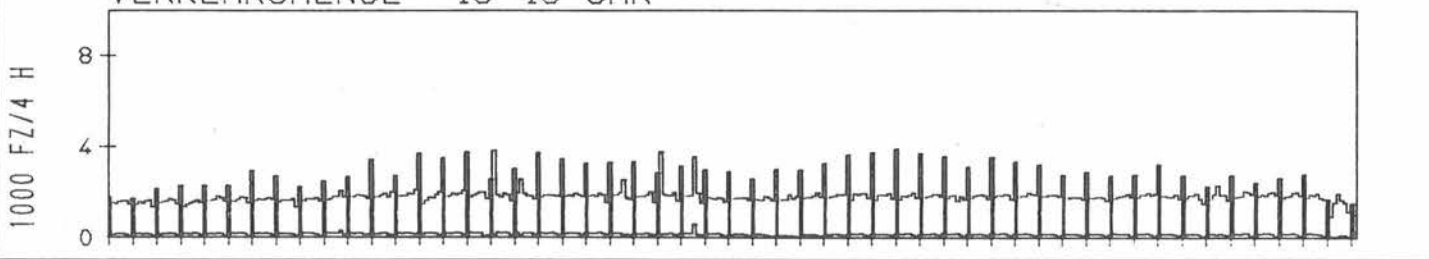
RICHTUNG SÜED

DTV KFZ 8112
 DTV LKW 778 = 9.59 %
 MAX WERKTAG 9474 MI 30. 5.
 MAX FER-WKTAG 9223 DO 19. 4.
 MAX SO+FEITAG 9157 SO 13. 5.

TAEGLICHE VERKEHRSMENGE



VERKEHRSMENGE 15-19 UHR



JAHRESGANGLINIEN

1984

ZST: HAGEN

LAND:
STRASSE

NIEDERSACHSEN

NR.: 2618 3 317

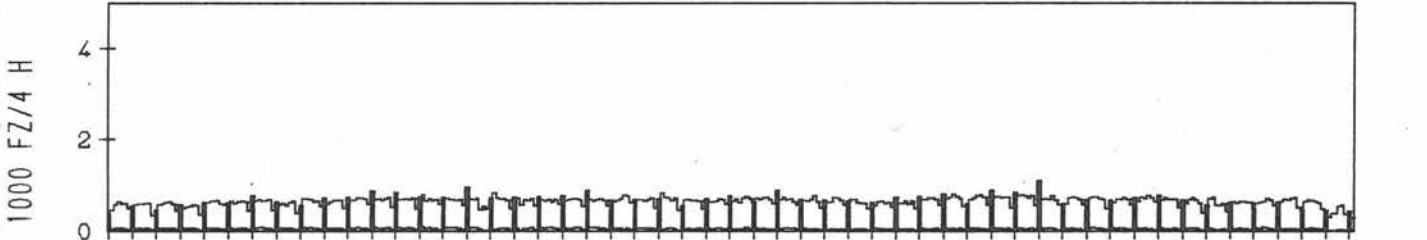
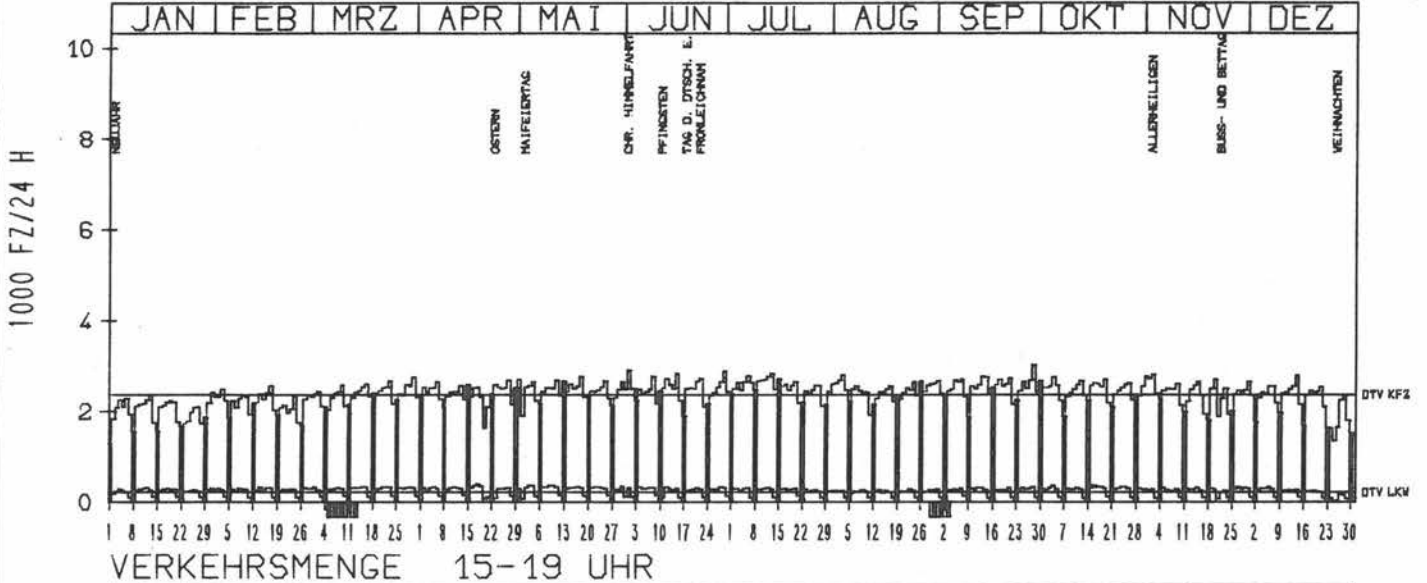
KM:
NETZKNOTEN:

B 6
22.5

RICHTUNG NÖRD

DTV KFZ	2368	
DTV LKW	225	= 9.52 %
MAX WERKTAG	3024	FR 28. 9.
MAX FER-WKTAG	2888	FR 29. 6.
MAX SO+FEITAG	2715	SO 15. 7.

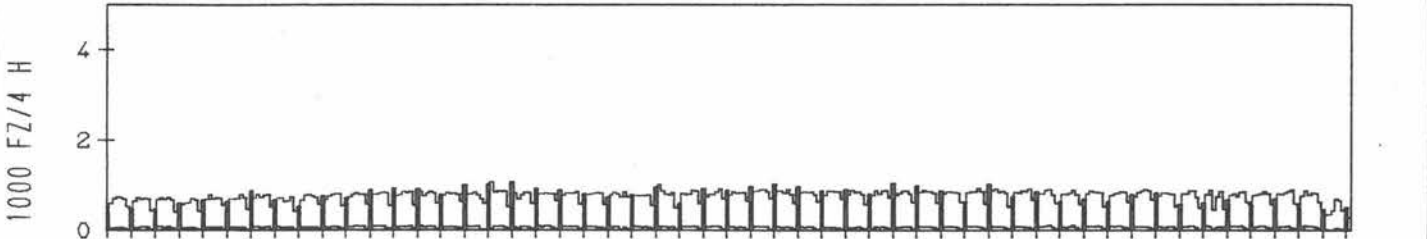
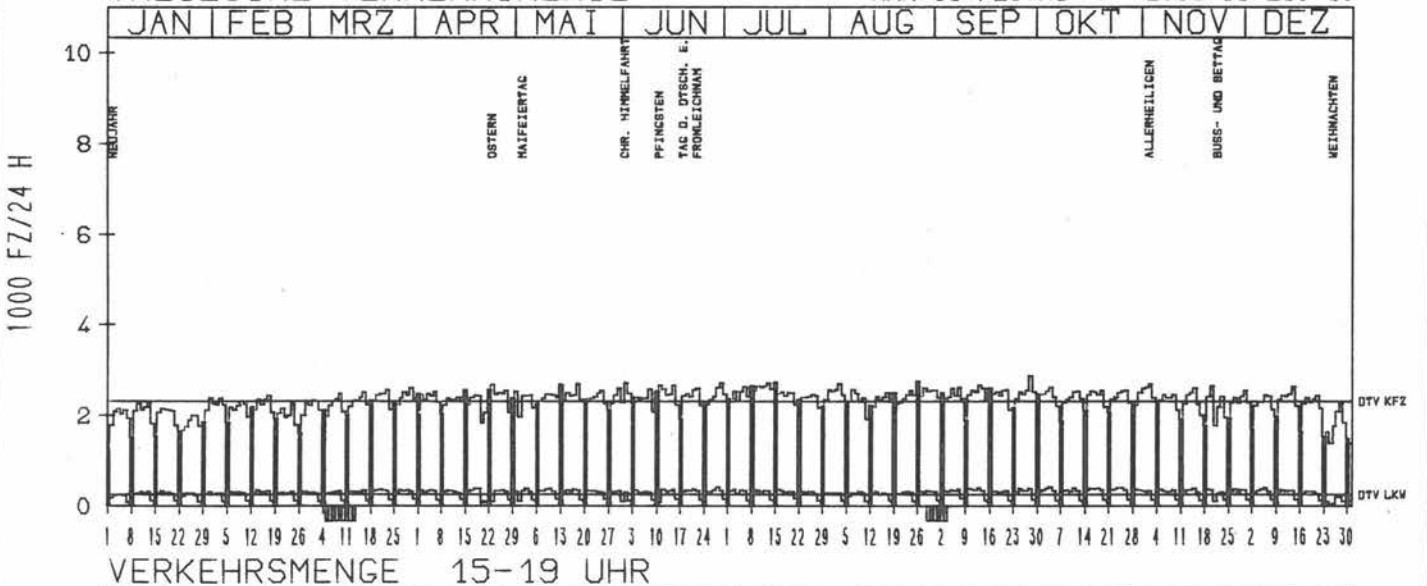
TÄGLICHE VERKEHRSMENGE



RICHTUNG SÜED

DTV KFZ	2319	
DTV LKW	256	= 11.05 %
MAX WERKTAG	2877	FR 28. 9.
MAX FER-WKTAG	2722	FR 29. 6.
MAX SO+FEITAG	2755	SO 26. 8.

TÄGLICHE VERKEHRSMENGE



JAHRESGANGLINIEN 1984

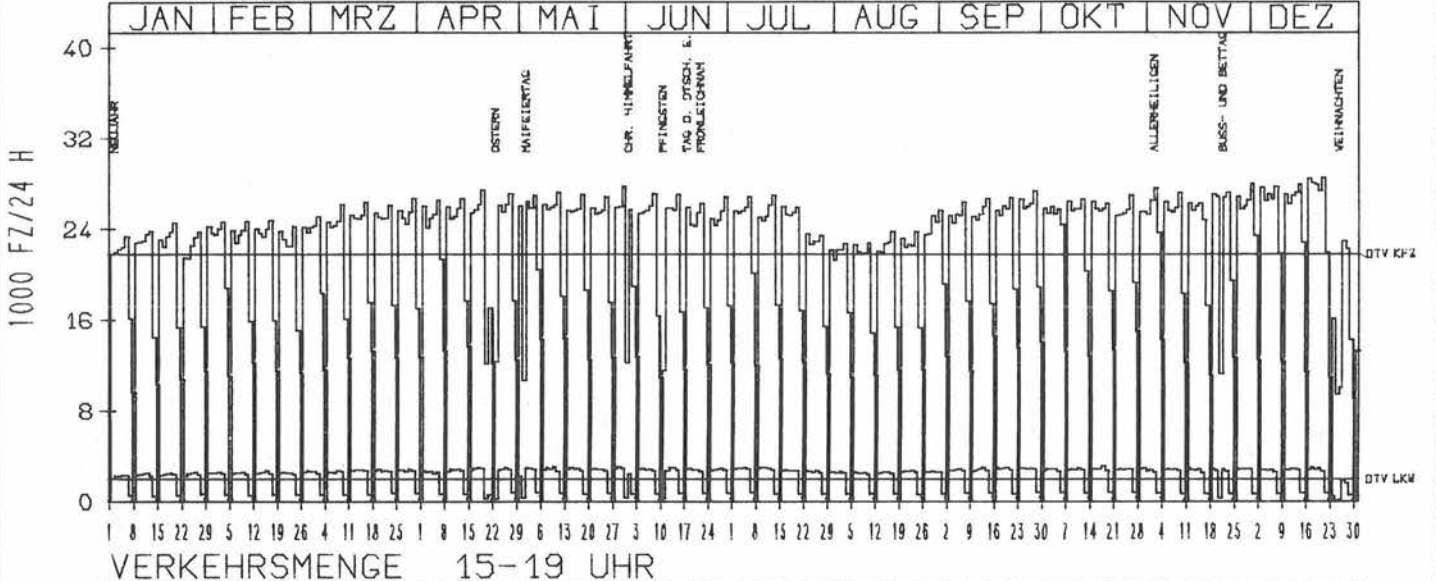
ZST: NEUENLANDER STRASSE
NR.: 2918 2 406

LAND: BREMEN
STRASSE: B 6
KM:
NETZKNOTEN:


RICHTUNG OST

DTV KFZ	21817
DTV LKW	2023 = 9.27 %
MAX WERKTAG	28463 FR 21.12.
MAX FER-WKTAG	27548 FR 2.11.
MAX SO+FEITAG	25358 DO 21.6.

TAEGLICHE VERKEHRSMENGE



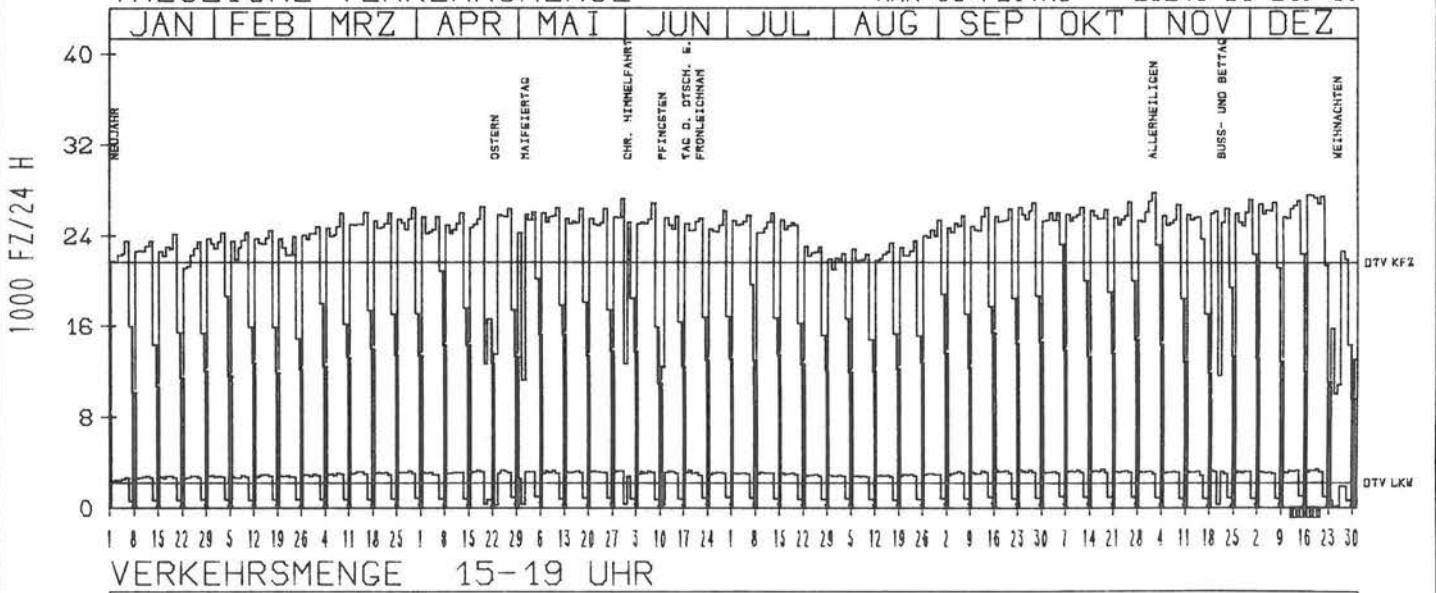
VERKEHRSMENGE 15-19 UHR



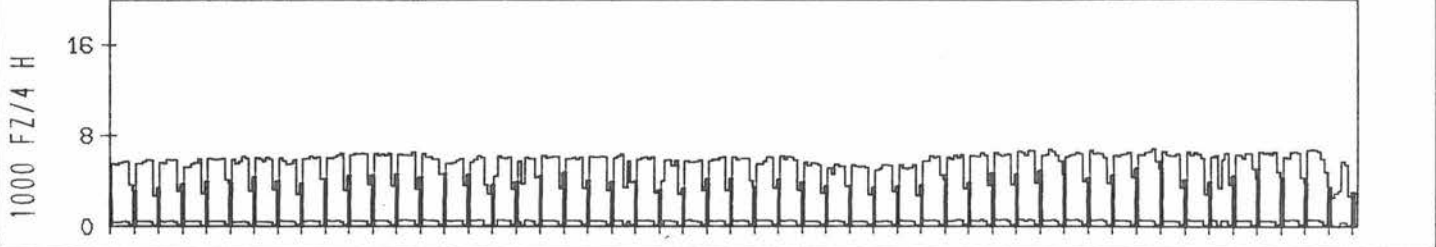
RICHTUNG WEST

DTV KFZ	21673
DTV LKW	2260 = 10.43 %
MAX WERKTAG	27435 FR 21.12.
MAX FER-WKTAG	27724 FR 2.11.
MAX SO+FEITAG	25249 DO 21.6.

TAEGLICHE VERKEHRSMENGE



VERKEHRSMENGE 15-19 UHR



JAHRESGANGLINIEN 1984

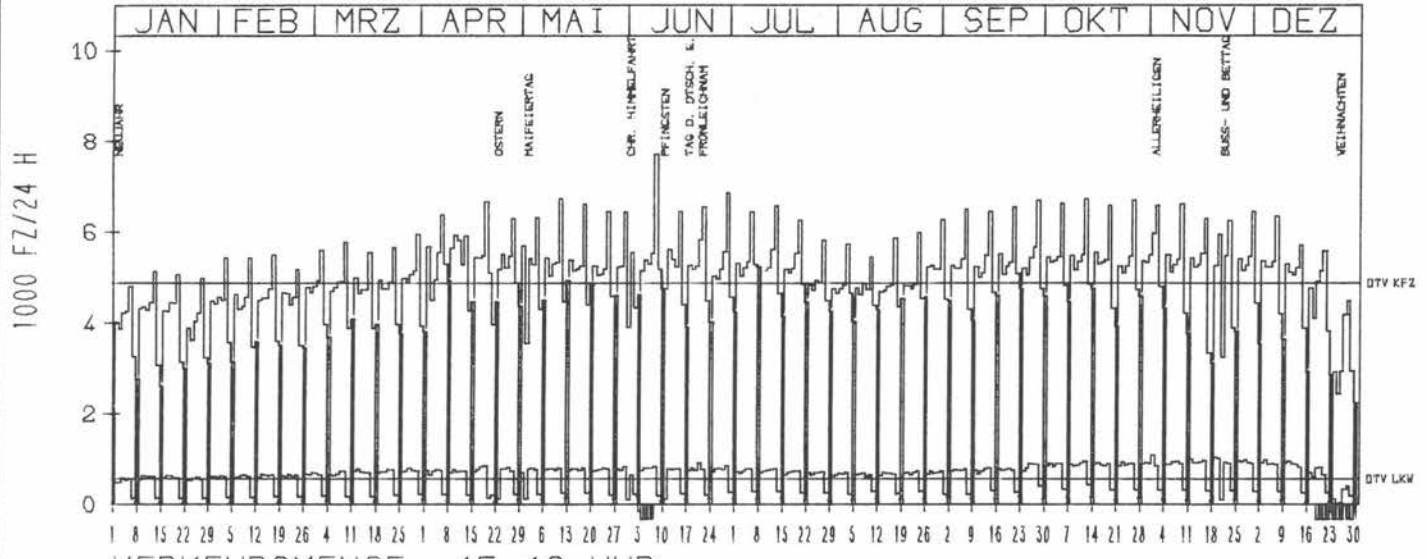
ZST: LANGENDAMM
NR.: 3321 3 325

LAND: NIEDERSACHSEN
STRASSE: B 6
KM: 43.8
NETZKNOTEN:

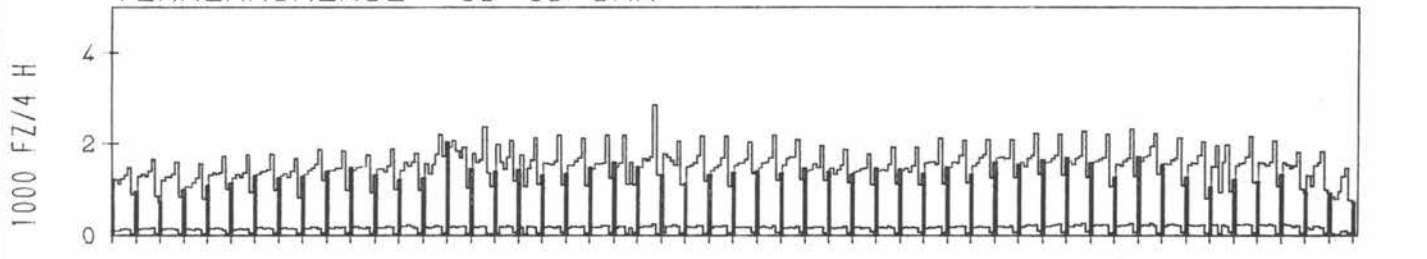
RICHTUNG NORD

DTV KFZ	4881
DTV LKW	567 = 11.62 %
MAX WERKTAG	7715 FR 8. 6.
MAX FER-WKTAG	6858 FR 29. 6.
MAX SO+FEITAG	5825 DO 21. 6.

TAEGLICHE VERKEHRSMENGE



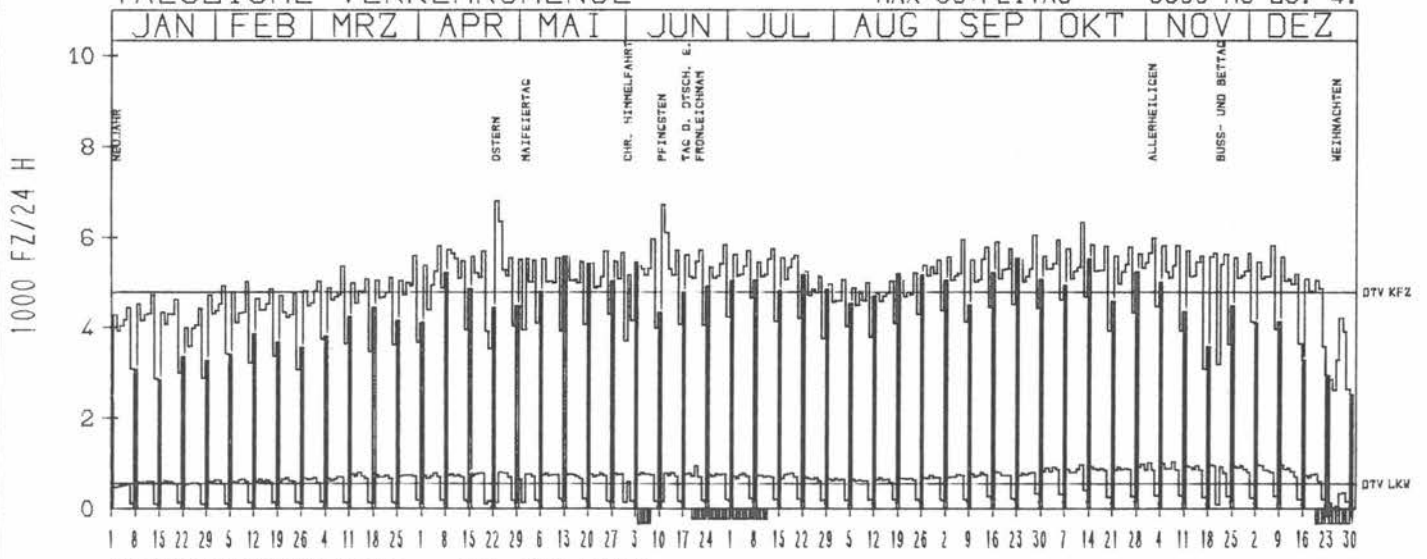
VERKEHRSMENGE 15-19 UHR



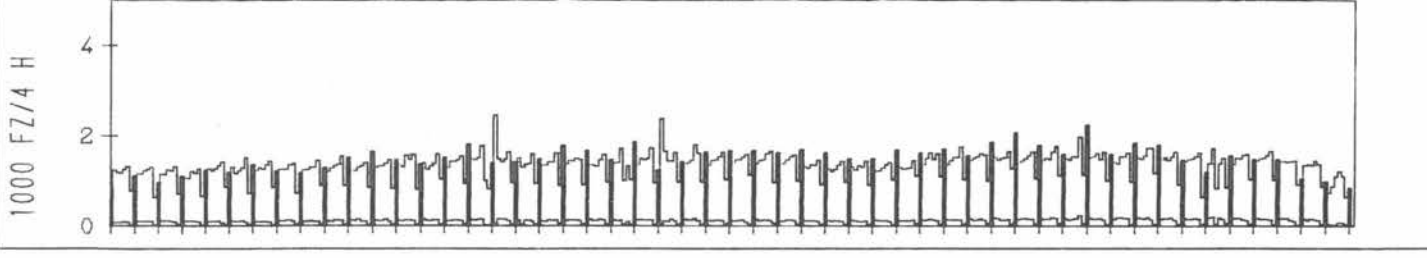
RICHTUNG SUED

DTV KFZ	4796
DTV LKW	555 = 11.56 %
MAX WERKTAG	6337 FR 12. 10.
MAX FER-WKTAG	6358 DI 24. 4.
MAX SO+FEITAG	6800 MO 23. 4.

TAEGLICHE VERKEHRSMENGE



VERKEHRSMENGE 15-19 UHR



JAHRESGANGLINIEN 1984

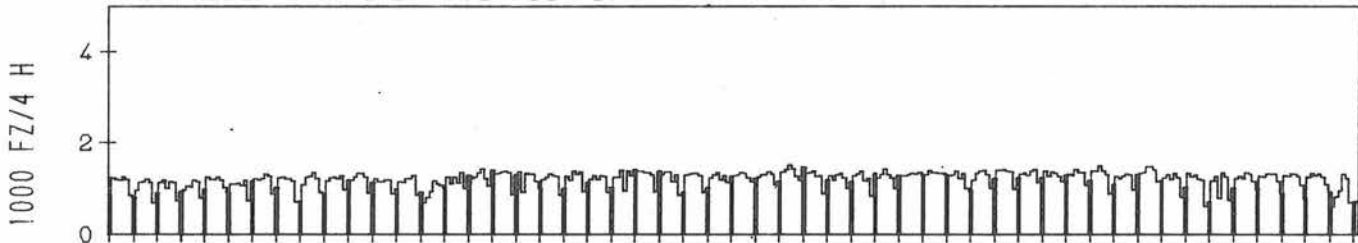
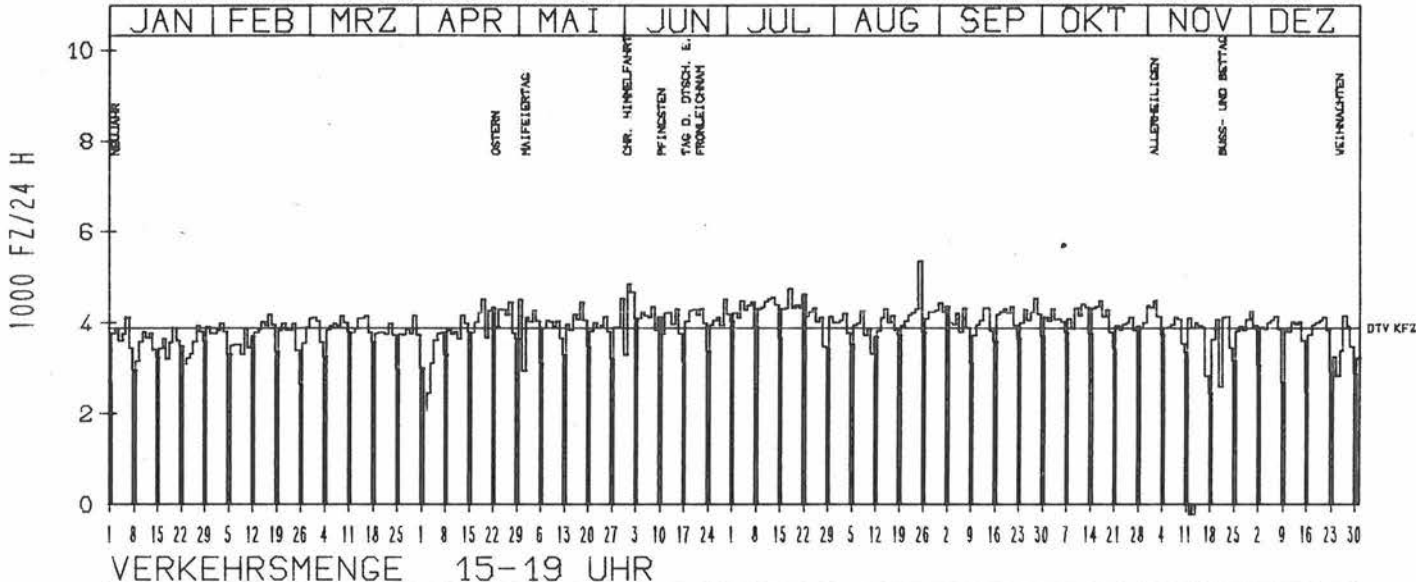
ZST: BUENDHEIM
NR.: 4129 3 336

LAND: NIEDERSACHSEN
STRASSE: B 6
KM: 6.9
NETZKNOTEN:

RICHTUNG OST

DTV KFZ 3887
MAX WERKTAG 4849 FR 1. 6.
MAX FER-WKTAG 5341 SA 25. 8.
MAX SO+FEITAG 4612 SO 22. 7.

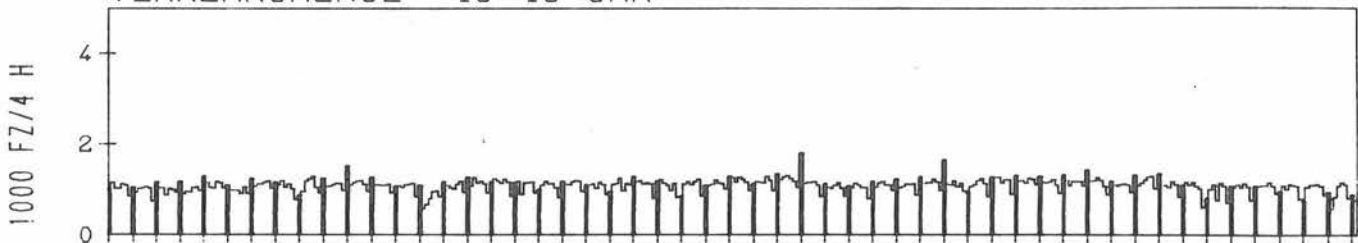
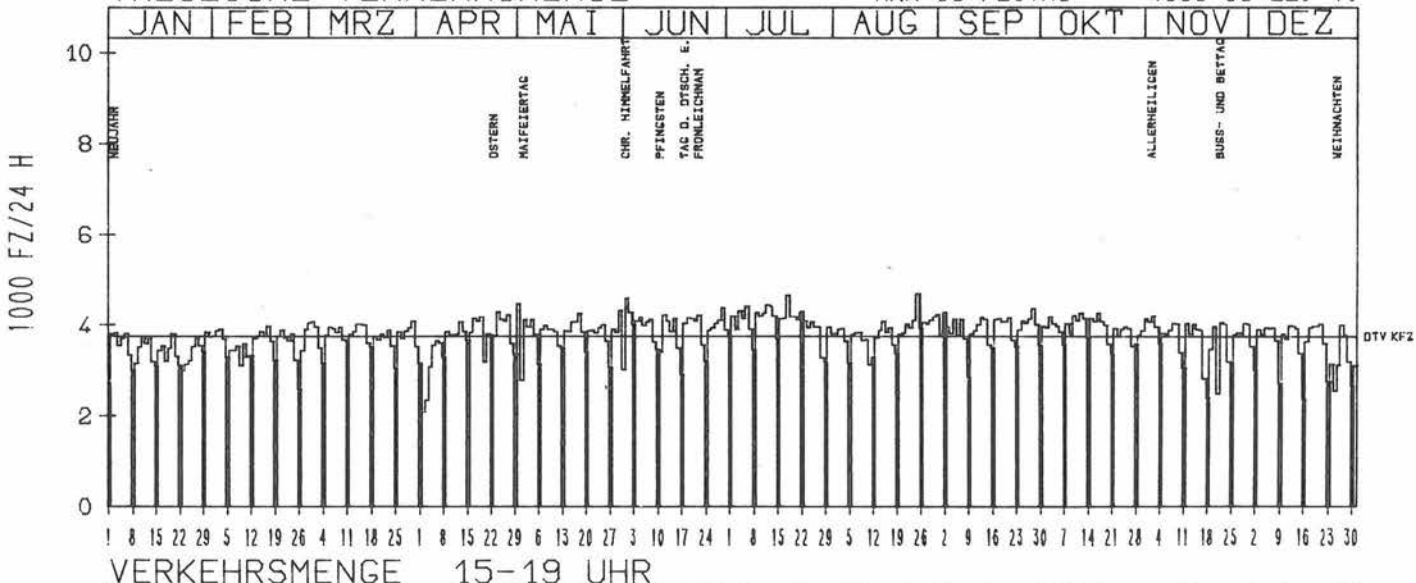
TAEGLICHE VERKEHRSMENGE



RICHTUNG WEST

DTV KFZ 3760
MAX WERKTAG 4610 FR 1. 6.
MAX FER-WKTAG 4708 SA 25. 8.
MAX SO+FEITAG 4300 SO 22. 7.

TAEGLICHE VERKEHRSMENGE



JAHRESGANGLINIEN

1984

ZST: MESCHEDÉ

LAND: STRASSE
KM: NETZKNOTEN:

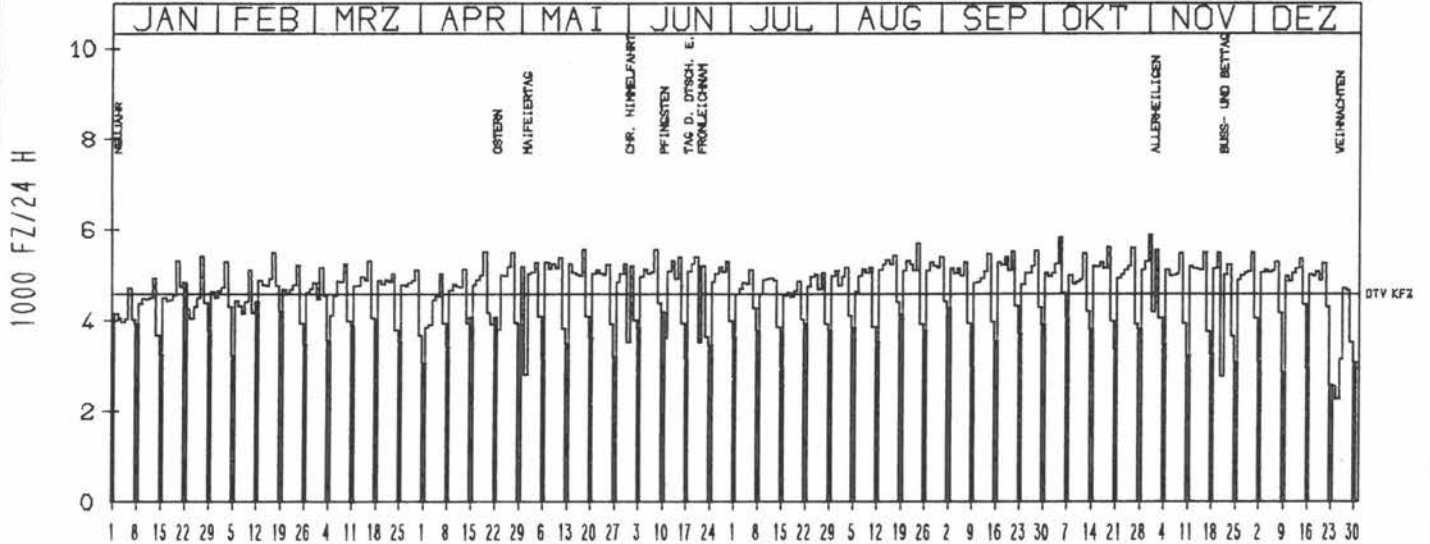
NORDRHEIN-WESTFALEN
B 7
16.2

NR.: 4615 5 308

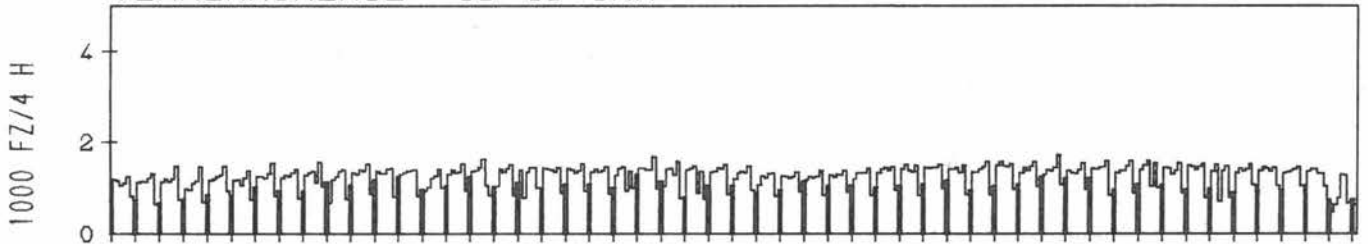
RICHTUNG OST

DTV KFZ	4587
MAX WERKTAG	5888 MI 31. 10.
MAX FER-WKTAG	5696 FR 24. 8.
MAX SO+FEITAG	4826 SO 22. 1.

TAEGLICHE VERKEHRSMENGE



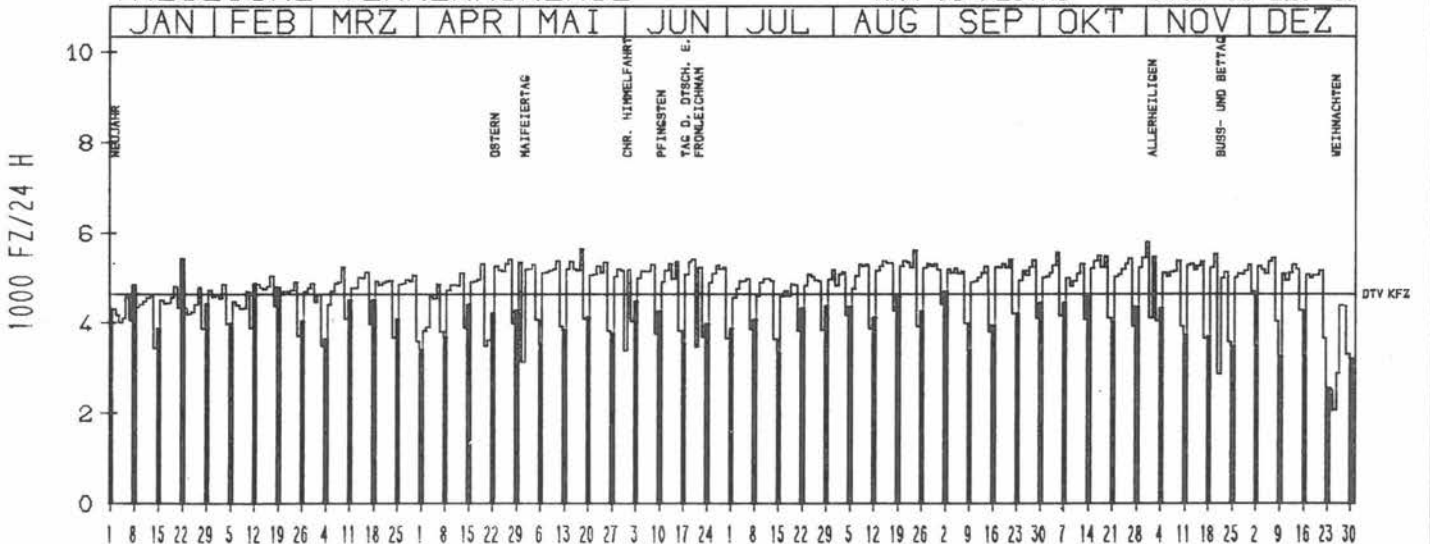
VERKEHRSMENGE 15-19 UHR



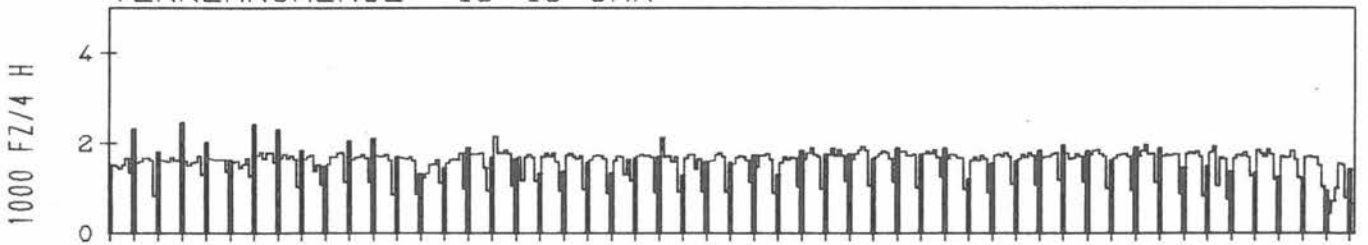
RICHTUNG WEST

DTV KFZ	4660
MAX WERKTAG	5805 MI 31. 10.
MAX FER-WKTAG	5615 FR 24. 8.
MAX SO+FEITAG	5439 SO 22. 1.

TAEGLICHE VERKEHRSMENGE



VERKEHRSMENGE 15-19 UHR



JAHRESGANGLINIEN

1984

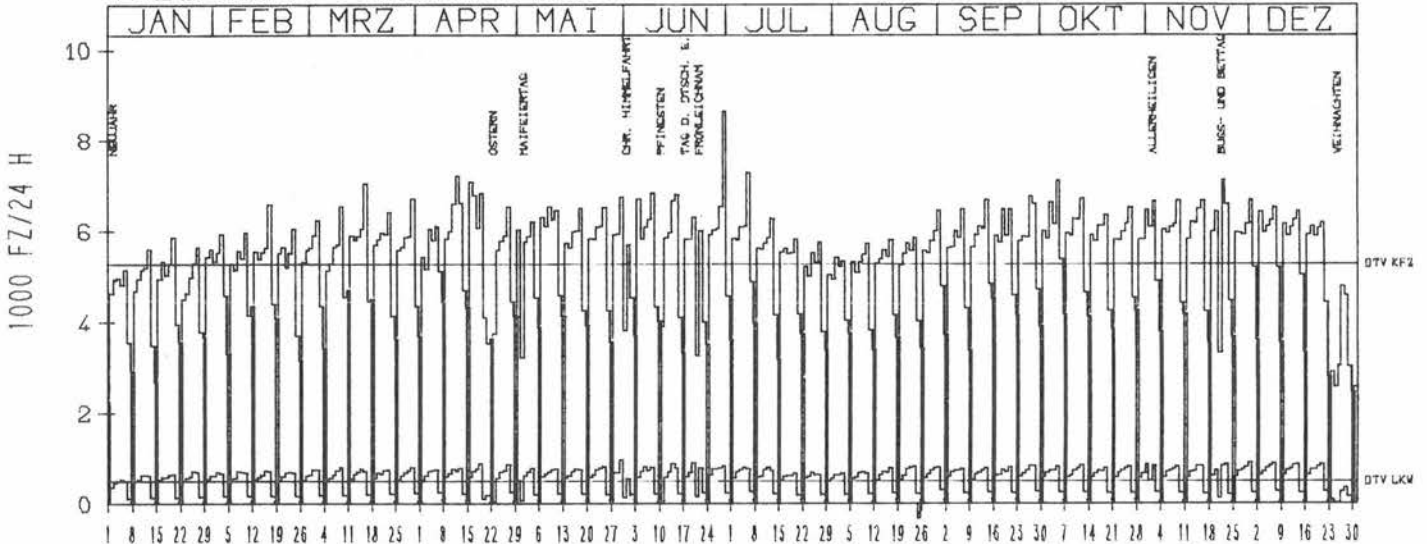
ZST: HELSA
 NR.: 4723 6 651 (0651)

LAND: HESSEN
 STRASSE: B 7
 KM:
 NETZKNOTEN: 4724 024
 4723 009

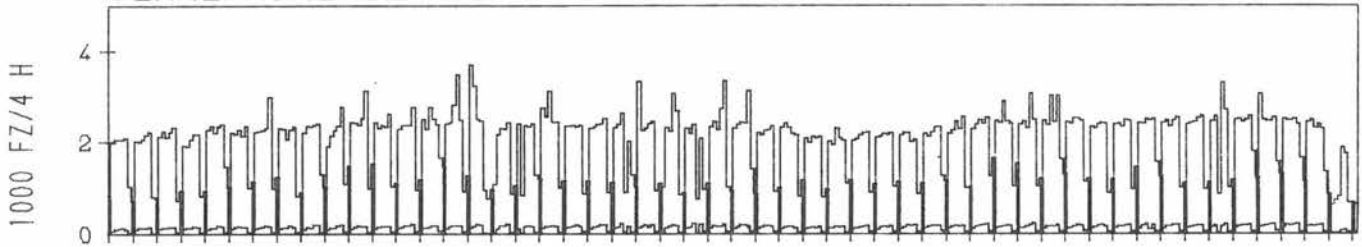
RICHTUNG OST

DTV KFZ 5279
 DTV LKW 509 = 9.65 %
 MAX WERKTAG 7205 DO 12. 4.
 MAX FER-WKTAG 8641 FR 29. 6.
 MAX SO+FEITAG 4706 SO 11. 3.

TAEGLICHE VERKEHRSMENGE



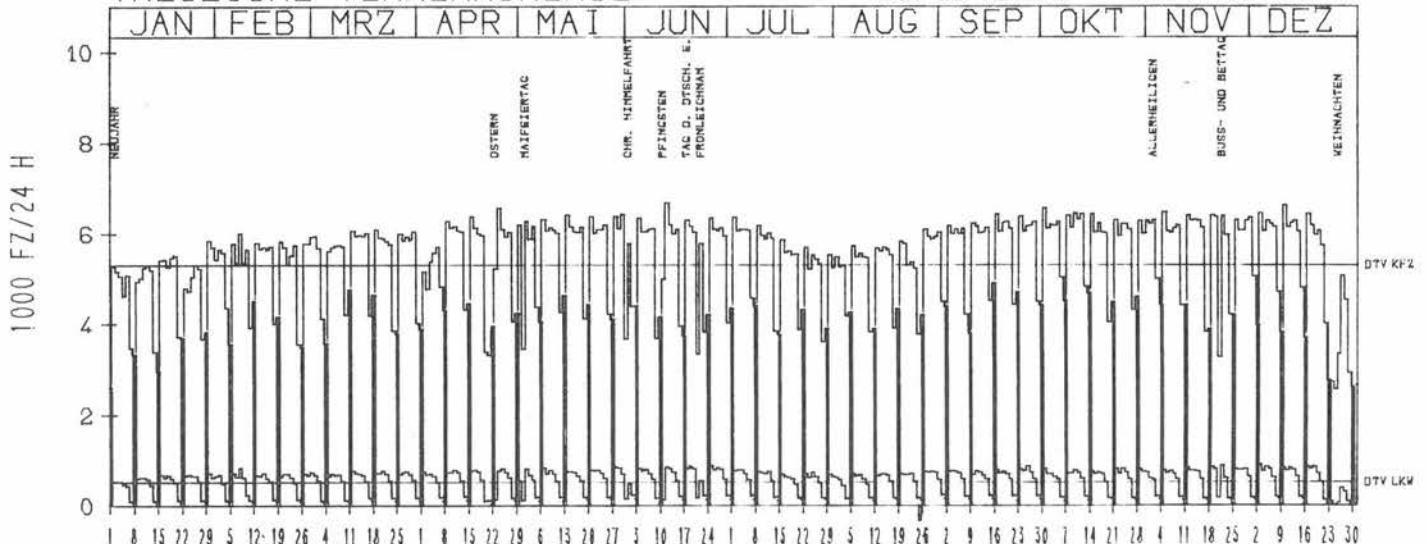
VERKEHRSMENGE 15-19 UHR




RICHTUNG WEST

DTV KFZ 5318
 DTV LKW 516 = 9.71 %
 MAX WERKTAG 6618 MO 10. 12.
 MAX FER-WKTAG 6681 DI 12. 6.
 MAX SO+FEITAG 5244 MO 23. 4.

TAEGLICHE VERKEHRSMENGE



VERKEHRSMENGE 15-19 UHR



JAHRESGANGLINIEN

1984

ZST: WAHLRÖD

LAND: RHEINLAND-PFALZ

NR.: 5312 7 002

STRASSE: B 8

KM: 95,0

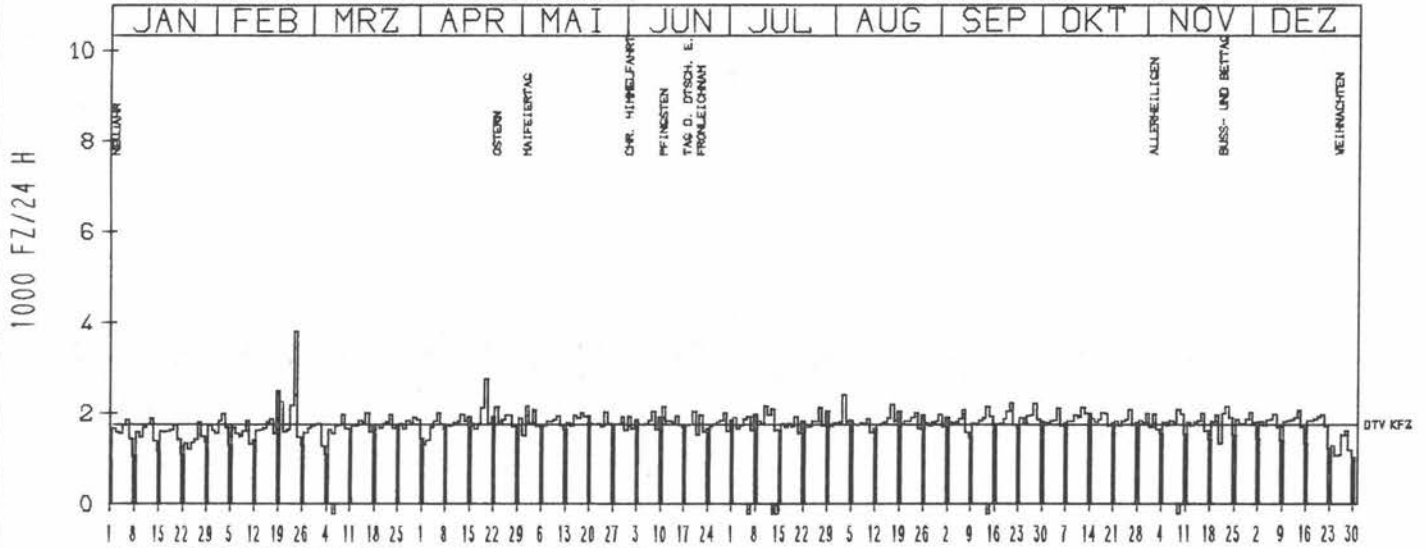
NETZKNOTEN: 5312 056

5312 060

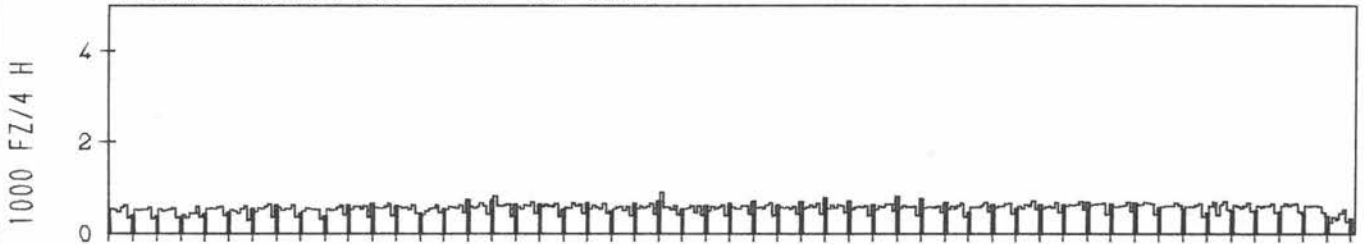
RICHTUNG NÖRD

DTV KFZ 1759
 MAX WERKTAG 3794 FR 24. 2.
 MAX FER-WKTAG 2397 FR 3. 8.
 MAX SO+FEITAG 2754 FR 20. 4.

TÄGLICHE VERKEHRSMENGE



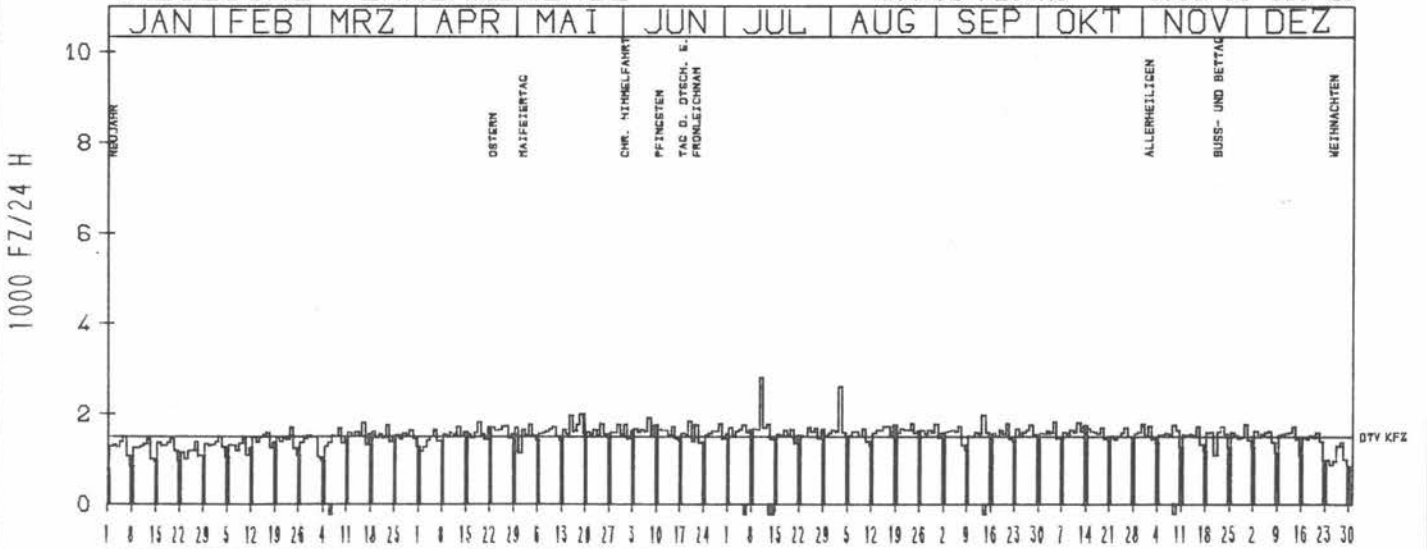
VERKEHRSMENGE 15-19 UHR




RICHTUNG SÜED

DTV KFZ 1505
 MAX WERKTAG 2005 SA 19. 5.
 MAX FER-WKTAG 2803 MI 11. 7.
 MAX SO+FEITAG 1763 SO 19. 8.

TÄGLICHE VERKEHRSMENGE



VERKEHRSMENGE 15-19 UHR



JAHRESGANGLINIEN 1984

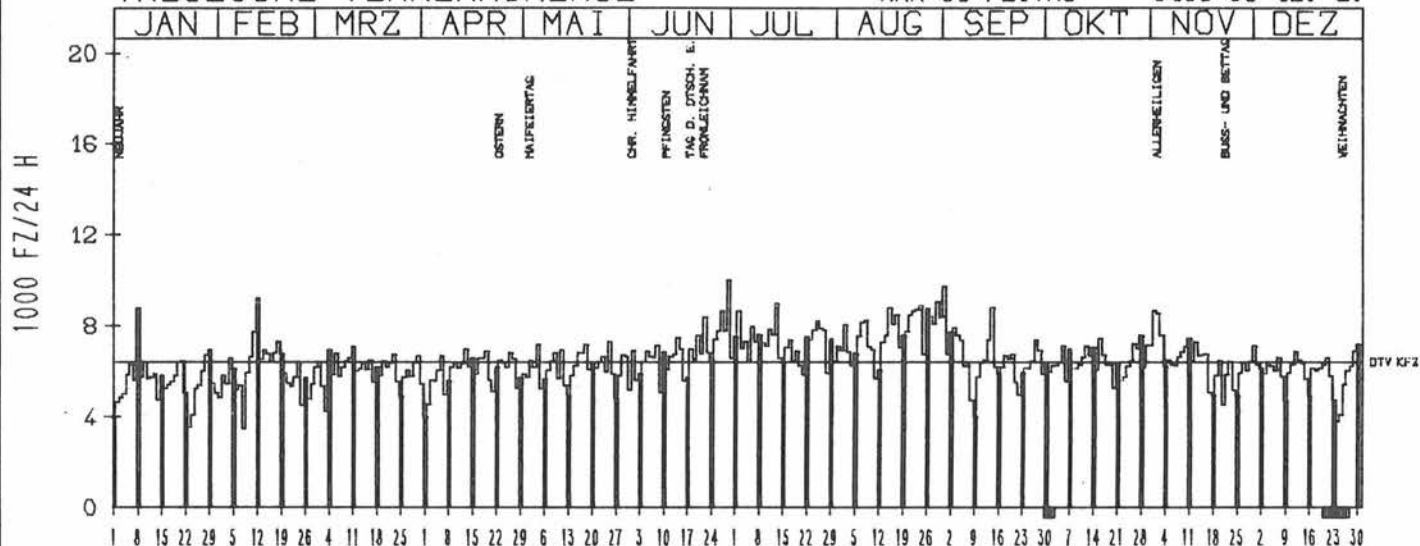
ZST: KÖENIGSTEIN
 NR.: 5816 6 601 (0601)

LAND: HESSEN
 STRASSE: B 8
 KM: 14.0
 NETZKNOTEN: 5716 028
 5816 037

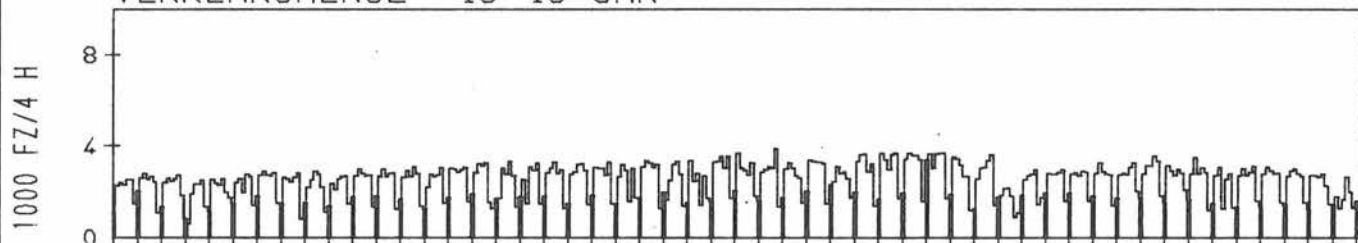
RICHTUNG NÖRD

DTV KFZ: 6413
 MAX WERKTAG: 8657 DO 1. 11.
 MAX FER-WKTAG: 10008 FR 29. 6.
 MAX SO+FEITAG: 9190 SO 12. 2.

TÄGLICHE VERKEHRSMENGE



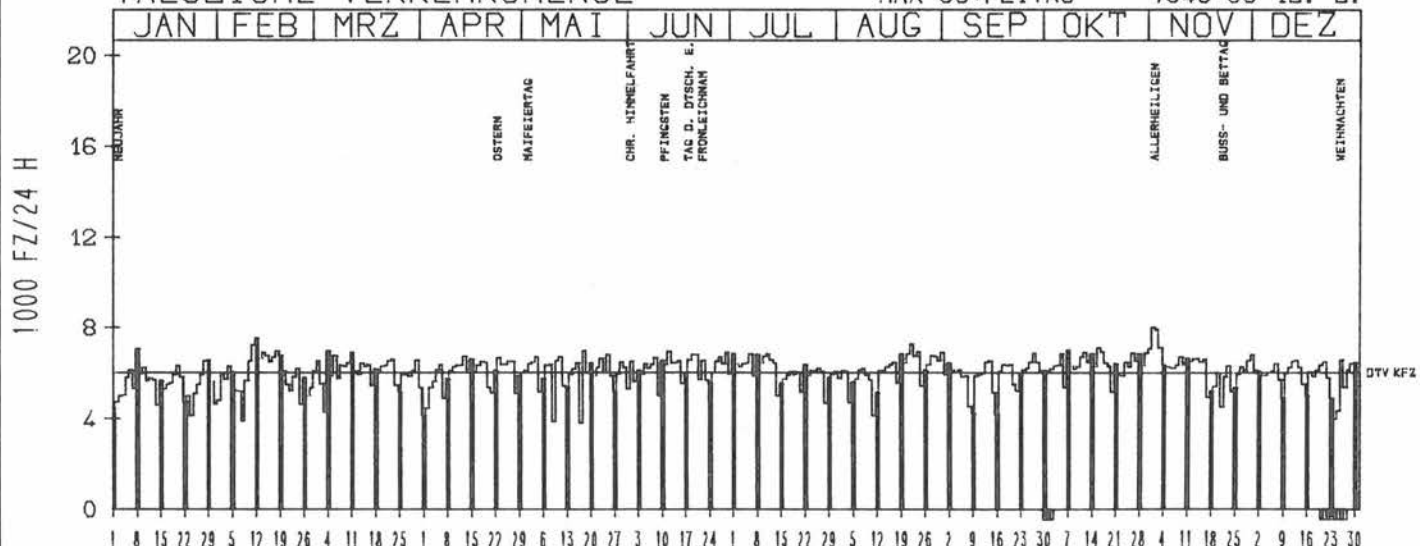
VERKEHRSMENGE 15-19 UHR




RICHTUNG SÜED

DTV KFZ: 6043
 MAX WERKTAG: 8023 DO 1. 11.
 MAX FER-WKTAG: 7277 MI 22. 8.
 MAX SO+FEITAG: 7546 SO 12. 2.

TÄGLICHE VERKEHRSMENGE



VERKEHRSMENGE 15-19 UHR



JAHRESGANGLINIEN 1984

ZST: GELDERN

LAND: STRASSE

NORDRHEIN-WESTFALEN

NR.: 4403 5 216

KM:

19.1

NETZKNOTEN:

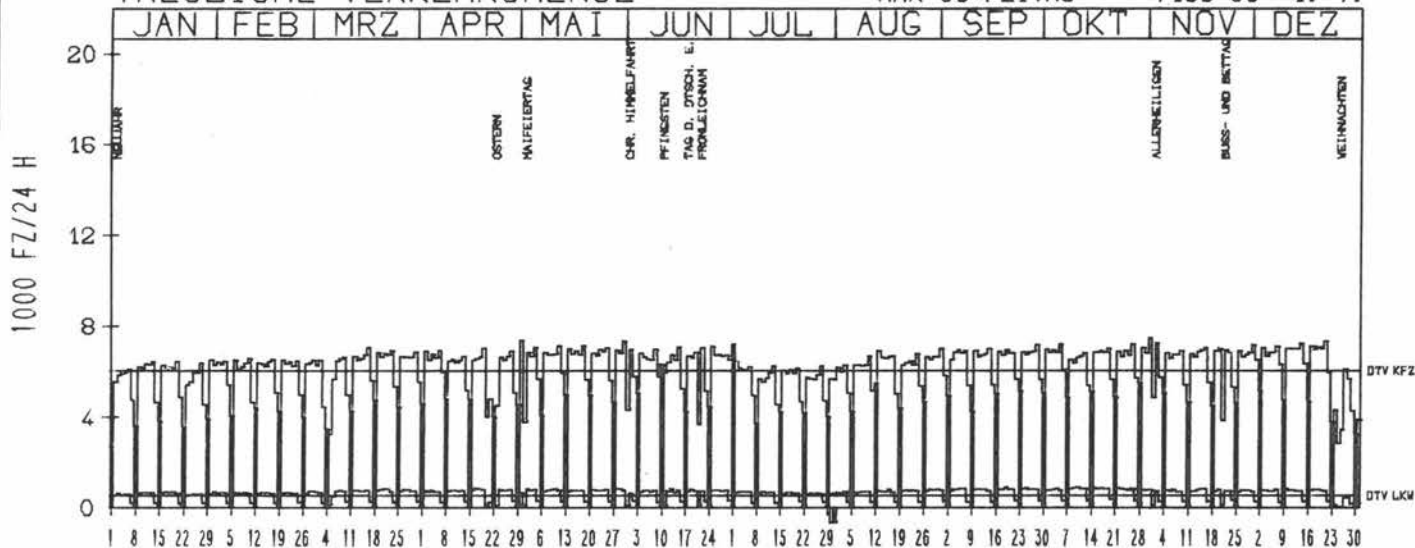
4403 005

4403 006

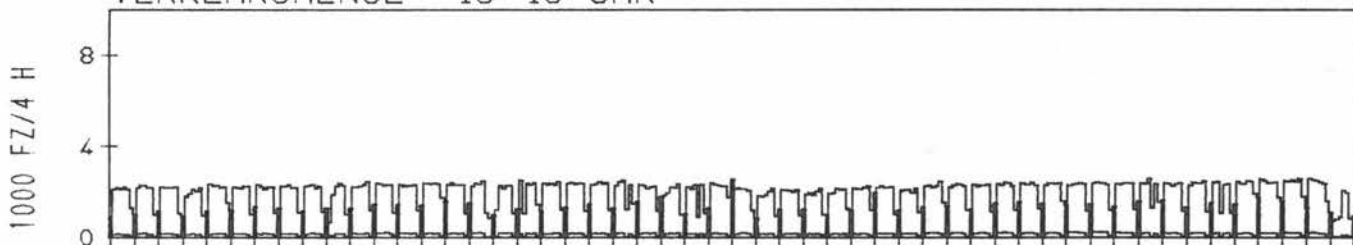
RICHTUNG NÖRD

DTV KFZ 6023
 DTV LKW 554 = 9.20 %
 MAX WERKTAG 7476 MI 31.10.
 MAX FER-WKTAG 7101 MO 25. 6.
 MAX SO+FEITAG 7183 SO 1. 7.

TÄGLICHE VERKEHRSMENGE



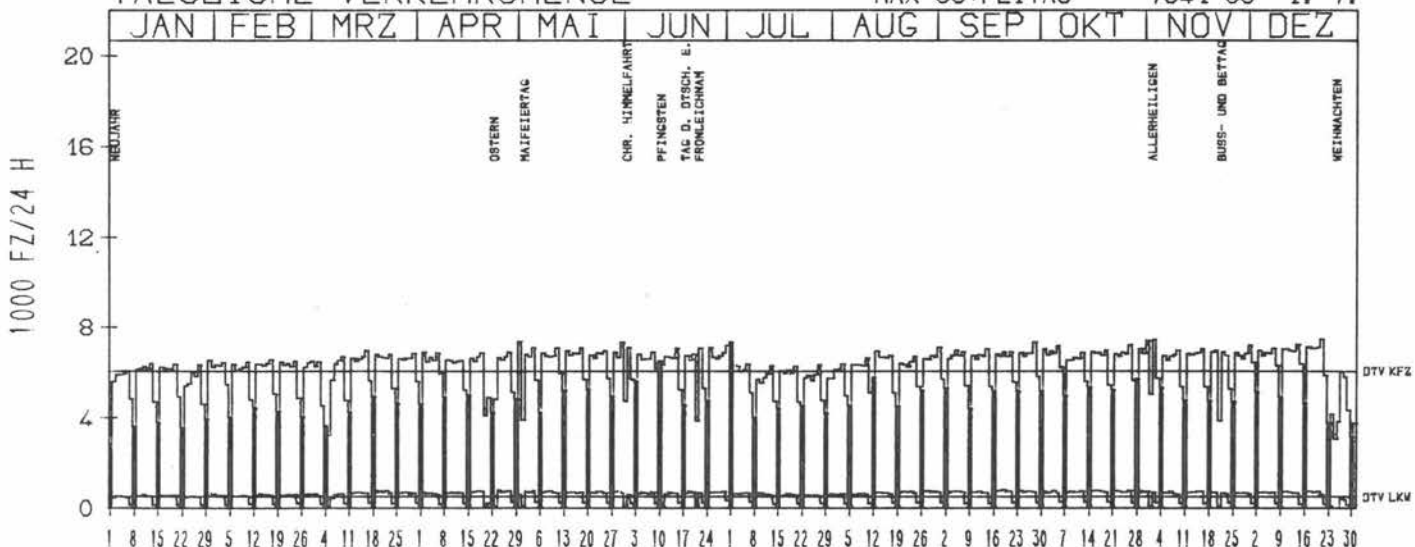
VERKEHRSMENGE 15-19 UHR



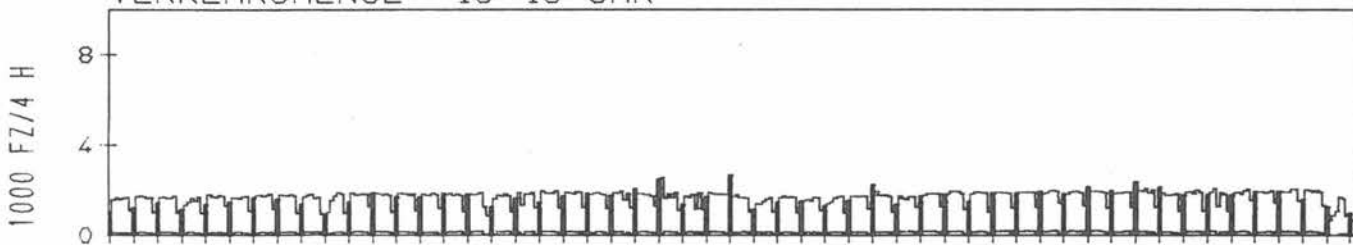
RICHTUNG SÜED

DTV KFZ 6073
 DTV LKW 500 = 8.24 %
 MAX WERKTAG 7484 FR 21.12.
 MAX FER-WKTAG 7195 SA 30. 6.
 MAX SO+FEITAG 7341 SO 1. 7.

TÄGLICHE VERKEHRSMENGE



VERKEHRSMENGE 15-19 UHR



JAHRESGANGLINIEN

1984

ZST: MEHLEM

NR.: 5309 5 221

LAND:
STRASSE

NORDRHEIN-WESTFALEN
B 9N

KM:

1.7

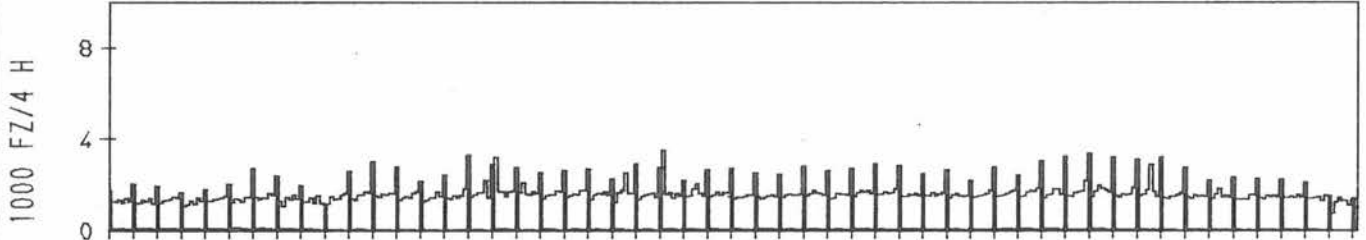
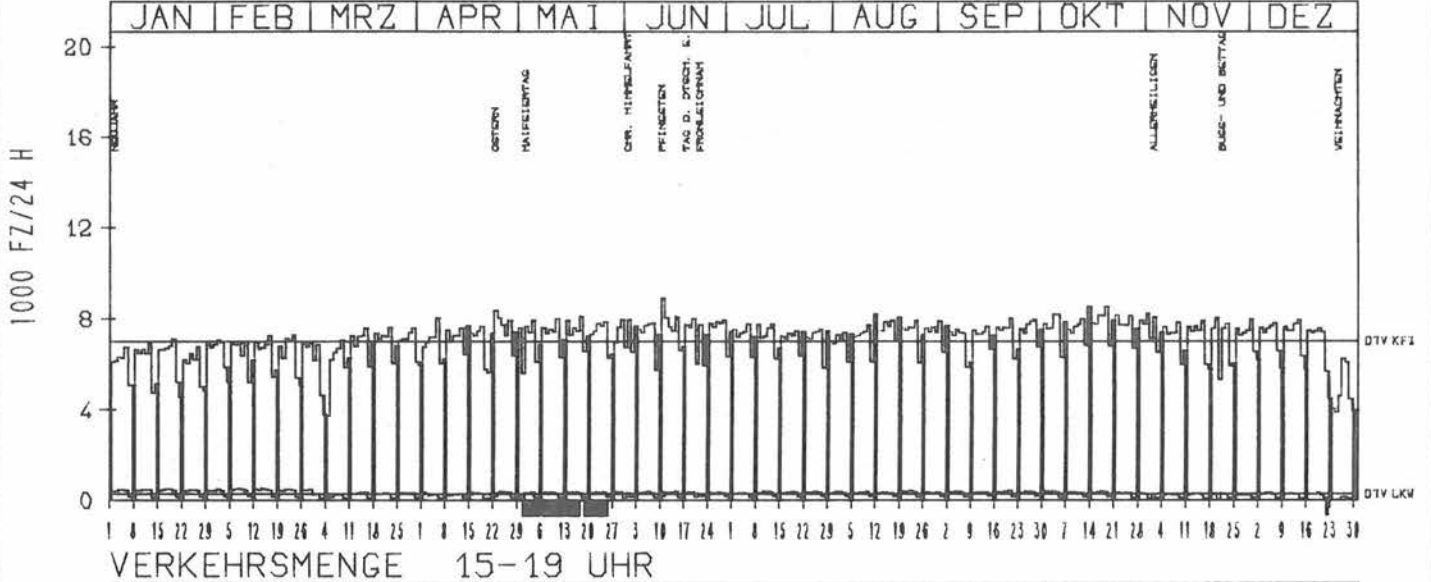
NETZKNOTEN:

5309 002
5309 003

RICHTUNG NÖRD

DTV KFZ 7013
DTV LKW 285 = 4.06 %
MAX WERKTAG 8521 FR 19. 10.
MAX FER-WKTAG 8018 DI 24. 4.
MAX SO+FEITAG 8896 MO 11. 6.

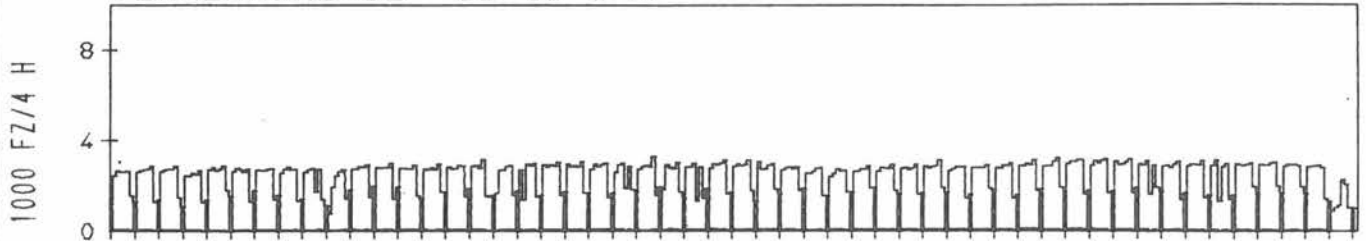
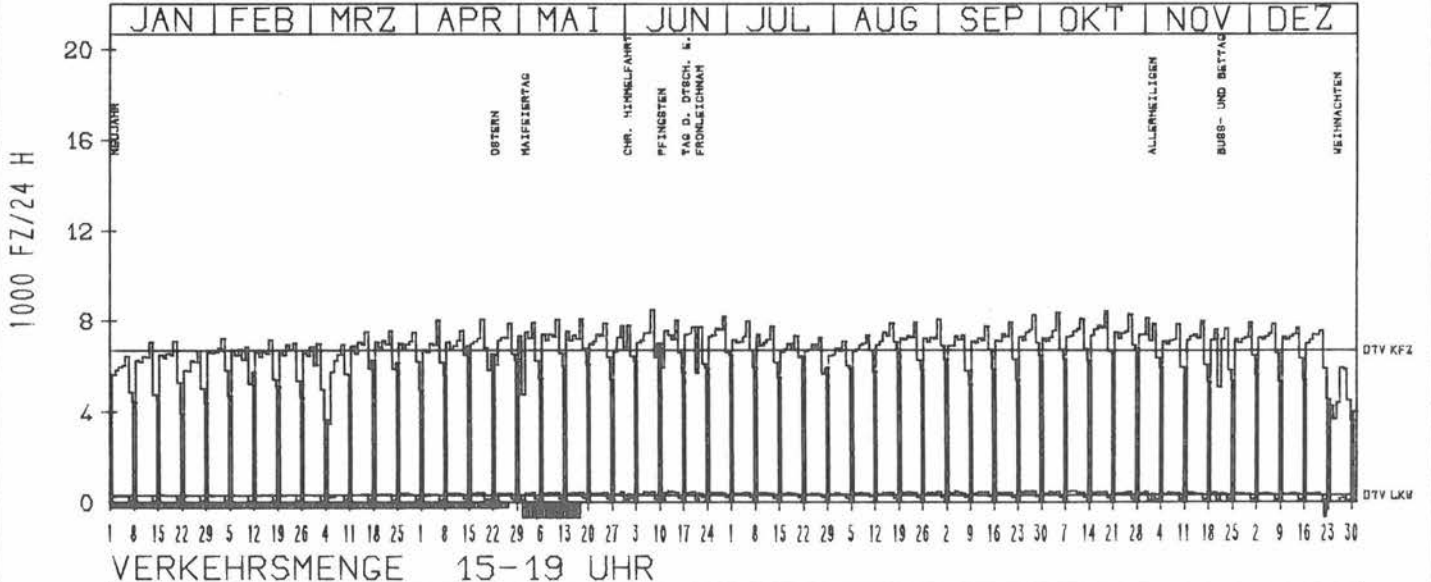
TAEGLICHE VERKEHRSMENGE



RICHTUNG SÜED

DTV KFZ 6724
DTV LKW 313 = 4.65 %
MAX WERKTAG 8495 FR 8. 6.
MAX FER-WKTAG 8202 FR 29. 6.
MAX SO+FEITAG 7131 DO 1. 11.

TAEGLICHE VERKEHRSMENGE



JAHRESGANGLINIEN 1984

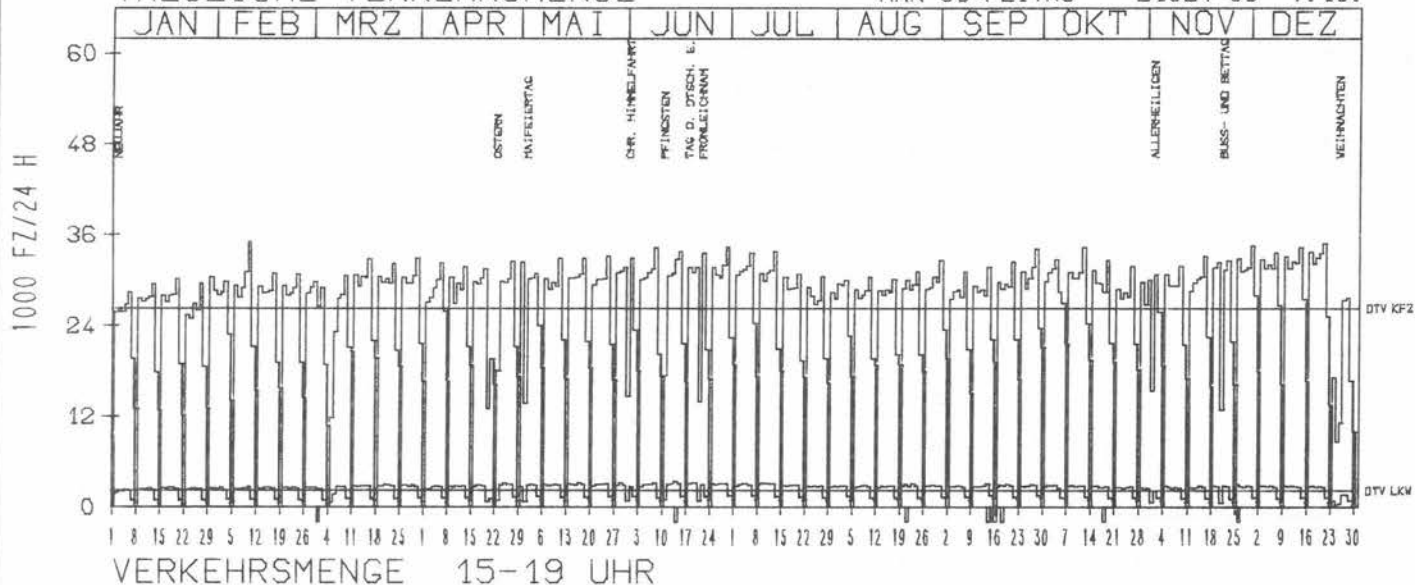
ZST: MITTELWEIDEN
 NR.: 5611 7 014 (7013)

LAND: RHEINLAND-PFALZ
 STRASSE: B 9
 KM: 82.9
 NETZKNOTEN: 5611 011
 5611 015

RICHTUNG NÖRD

DTV KFZ 26335
 DTV LKW 2174 = 8.26 %
 MAX WERKTAG 35108 FR 10. 2.
 MAX FER-WKTAG 34402 FR 29. 6.
 MAX SO+FEITAG 21524 SO 7.10.

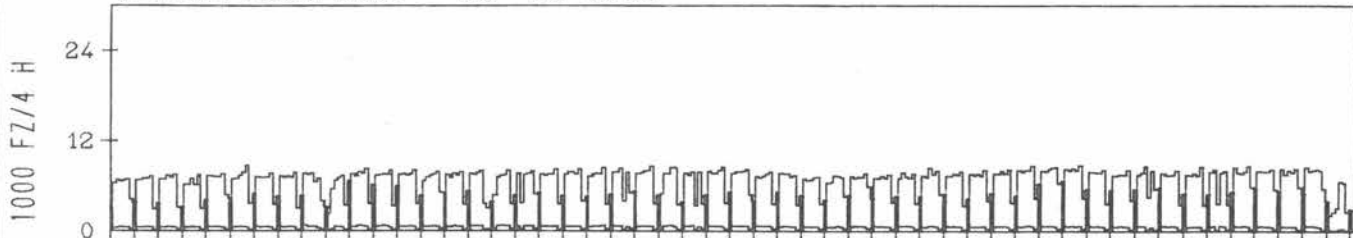
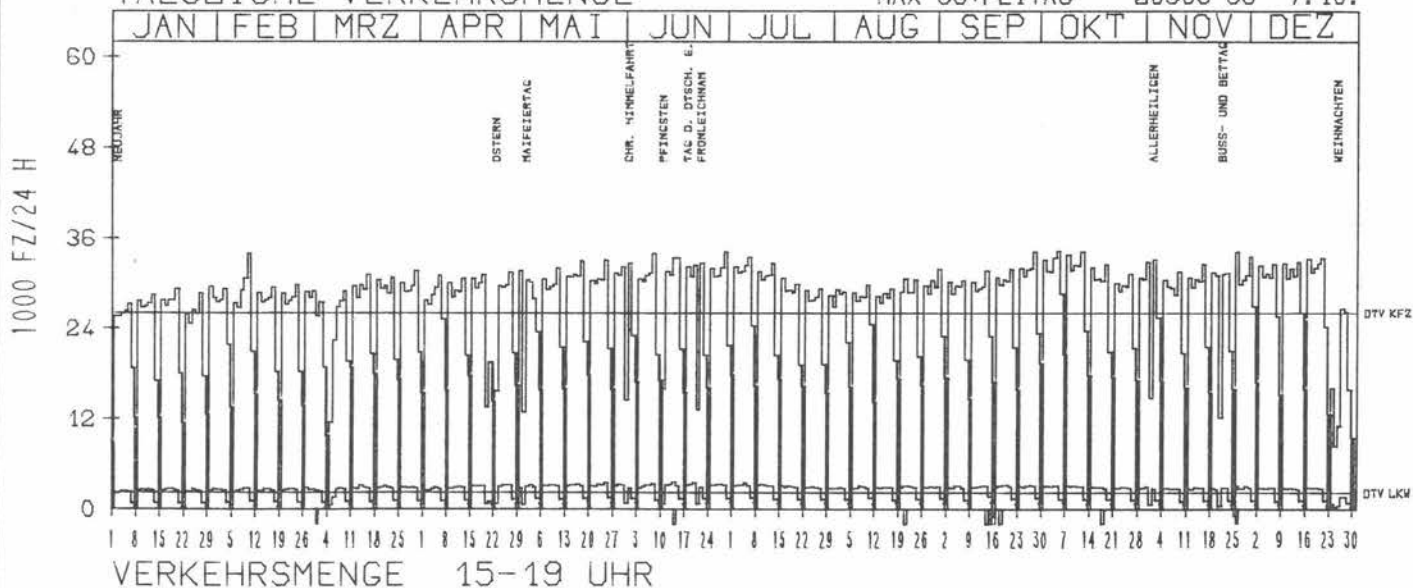
TAEGLICHE VERKEHRSMENGE



RICHTUNG SÜED

DTV KFZ 26091
 DTV LKW 2271 = 8.70 %
 MAX WERKTAG 34335 FR 5.10.
 MAX FER-WKTAG 34166 FR 29. 6.
 MAX SO+FEITAG 20508 SO 7.10.

TAEGLICHE VERKEHRSMENGE



JAHRESGANGLINIEN

1984

ZST: OBERWESEL
NR.: 5812 7 001

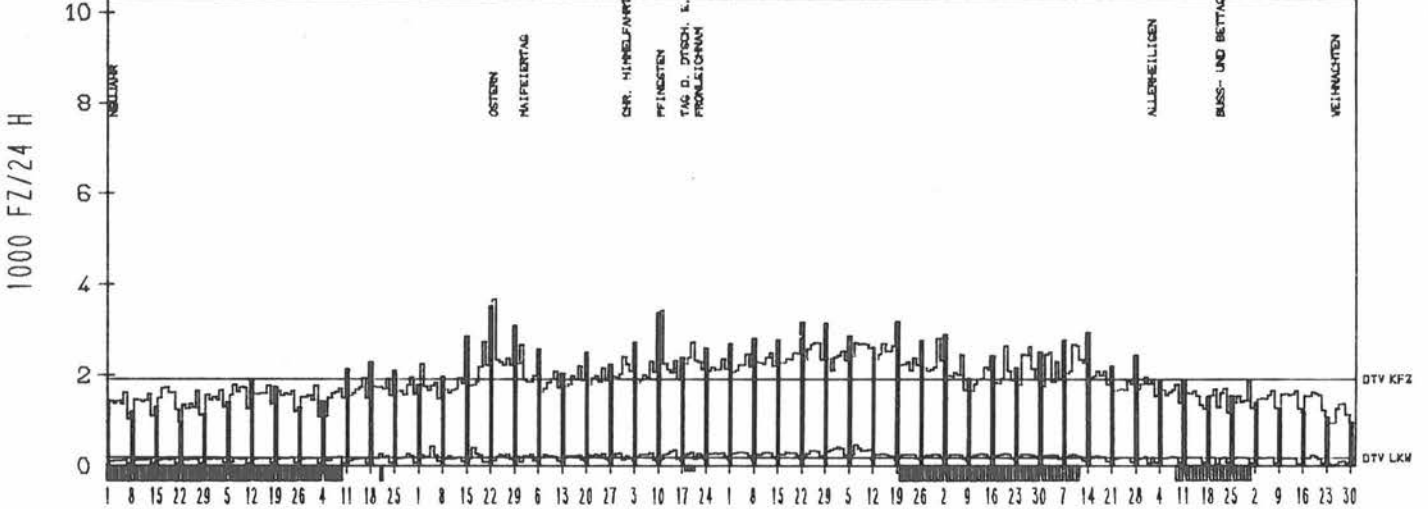
LAND: RHEINLAND-PFALZ
STRASSE: B 9
KM: 127.7
NETZKNOTEN: 5912 070
5812 002

RICHTUNG NORD

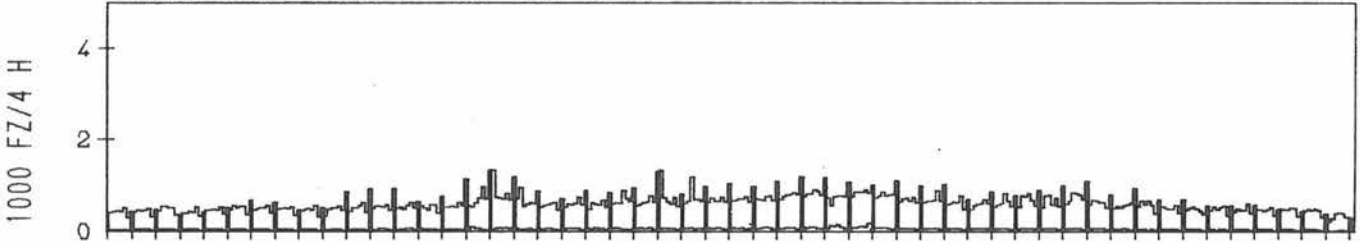
DTV KFZ 1922
DTV LKW 180 = 9.36 %
MAX WERKTAG 2382 DI 19. 6.
MAX FER-WKTAG 2712 MI 20. 6.
MAX SO+FEITAG 3668 MO 23. 4.

TAEGLICHE VERKEHRSMENGE

JAN | FEB | MRZ | APR | MAI | JUN | JUL | AUG | SEP | OKT | NOV | DEZ



VERKEHRSMENGE 15-19 UHR

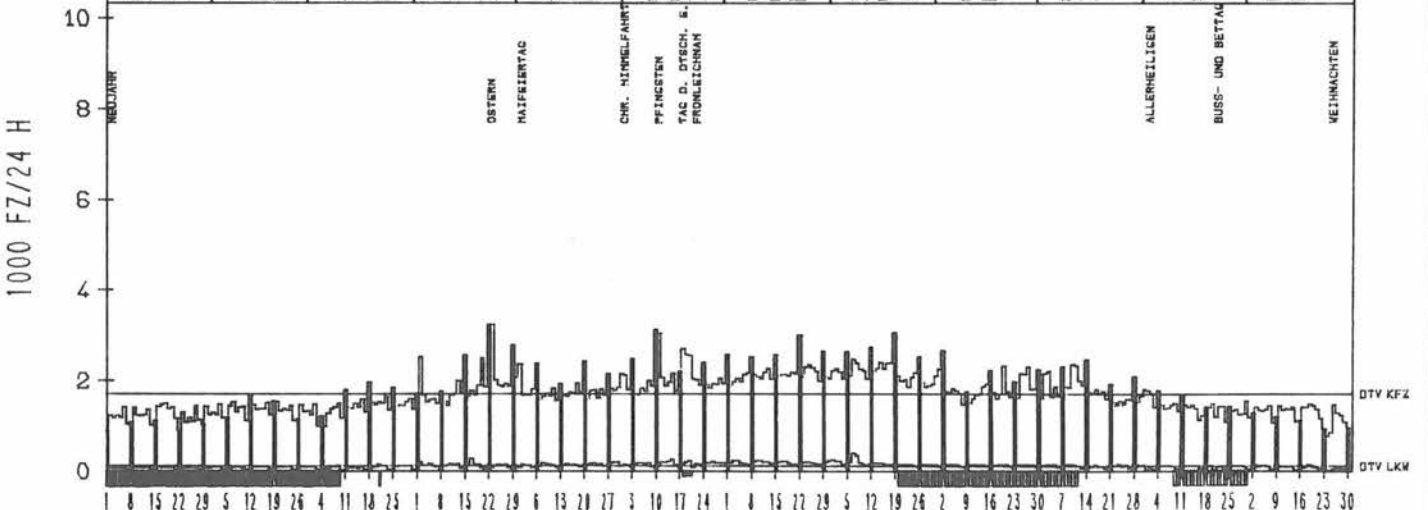


RICHTUNG SUED


DTV KFZ 1728
DTV LKW 123 = 7.11 %
MAX WERKTAG 2712 MO 18. 6.
MAX FER-WKTAG 2550 MI 20. 6.
MAX SO+FEITAG 3244 SO 22. 4.

TAEGLICHE VERKEHRSMENGE

JAN | FEB | MRZ | APR | MAI | JUN | JUL | AUG | SEP | OKT | NOV | DEZ



VERKEHRSMENGE 15-19 UHR



JAHRESGANGLINIEN 1984

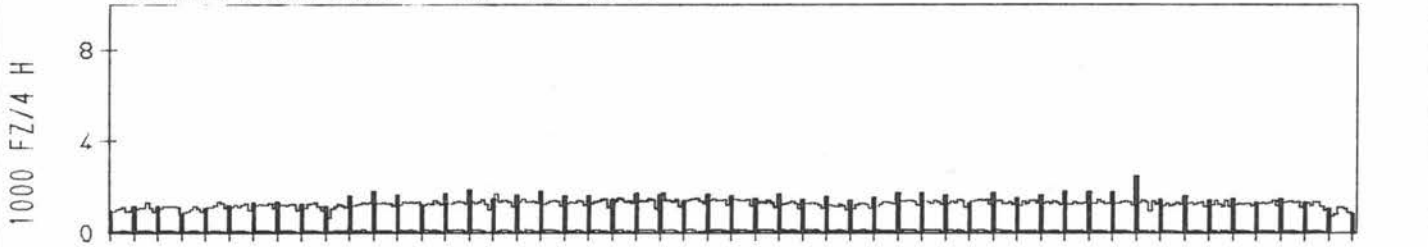
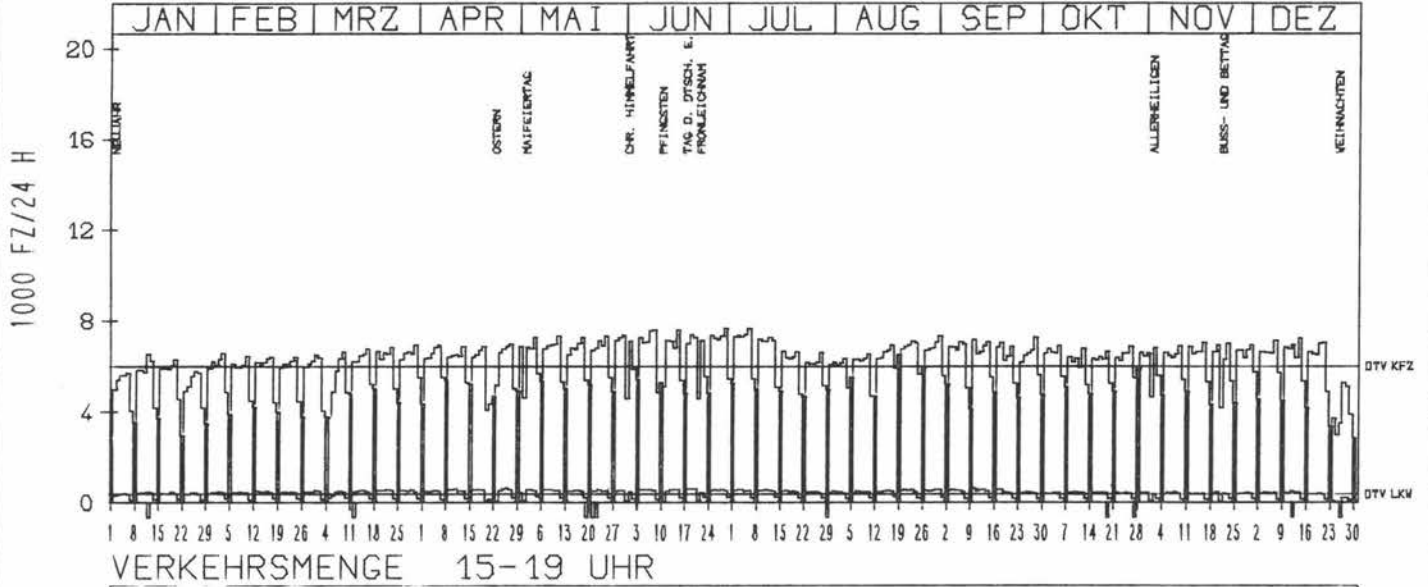
ZST: NIERSTEIN
NR.: 6116 7 219 (7019)

LAND: RHEINLAND-PFALZ
STRASSE: B 9
KM: 5.3
NETZKNOTEN: 6116 451
6116 356

RICHTUNG NORD

DTV KFZ 5992
DTV LKW 363 = 6.05 %
MAX WERKTAG 7605 FR 8. 6.
MAX FER-WKTAG 7680 FR 29. 6.
MAX SO+FEITAG 6516 SO 19. 8.

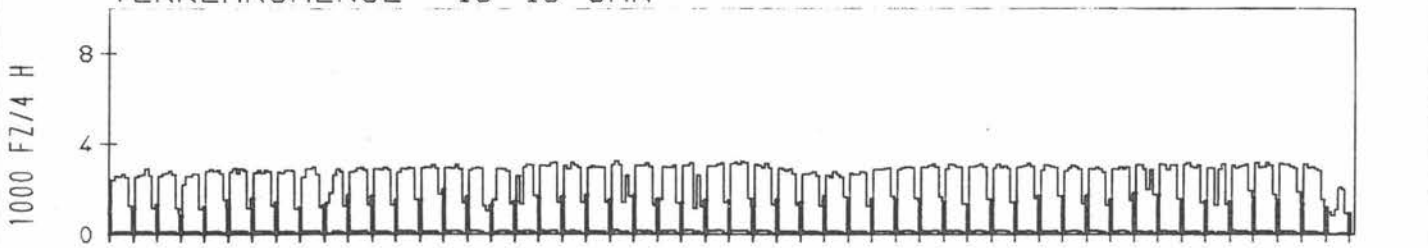
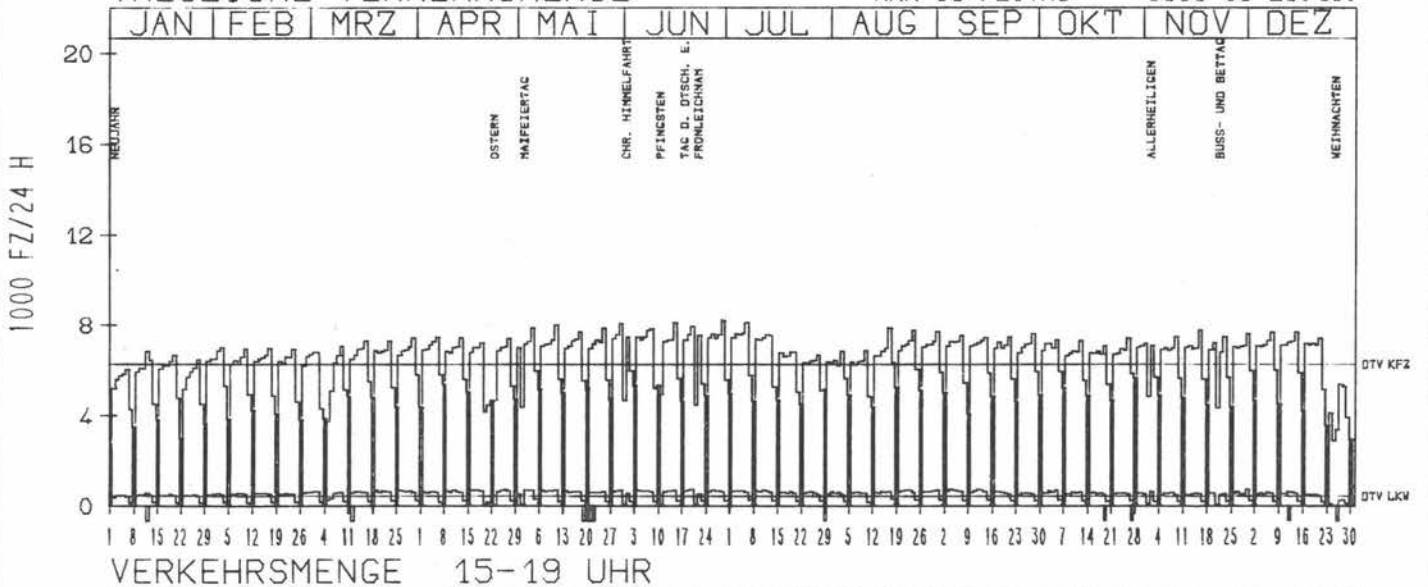
TAEGLICHE VERKEHRSMENGE



RICHTUNG SUED

DTV KFZ 6283
DTV LKW 455 = 7.25 %
MAX WERKTAG 8120 FR 15. 6.
MAX FER-WKTAG 8195 FR 29. 6.
MAX SO+FEITAG 5658 SO 28. 10.

TAEGLICHE VERKEHRSMENGE



JAHRESGANGLINIEN

1984

ZST: SCHWEGENHEIM

LAND:
STRASSE

RHEINLAND-PFALZ
B 9

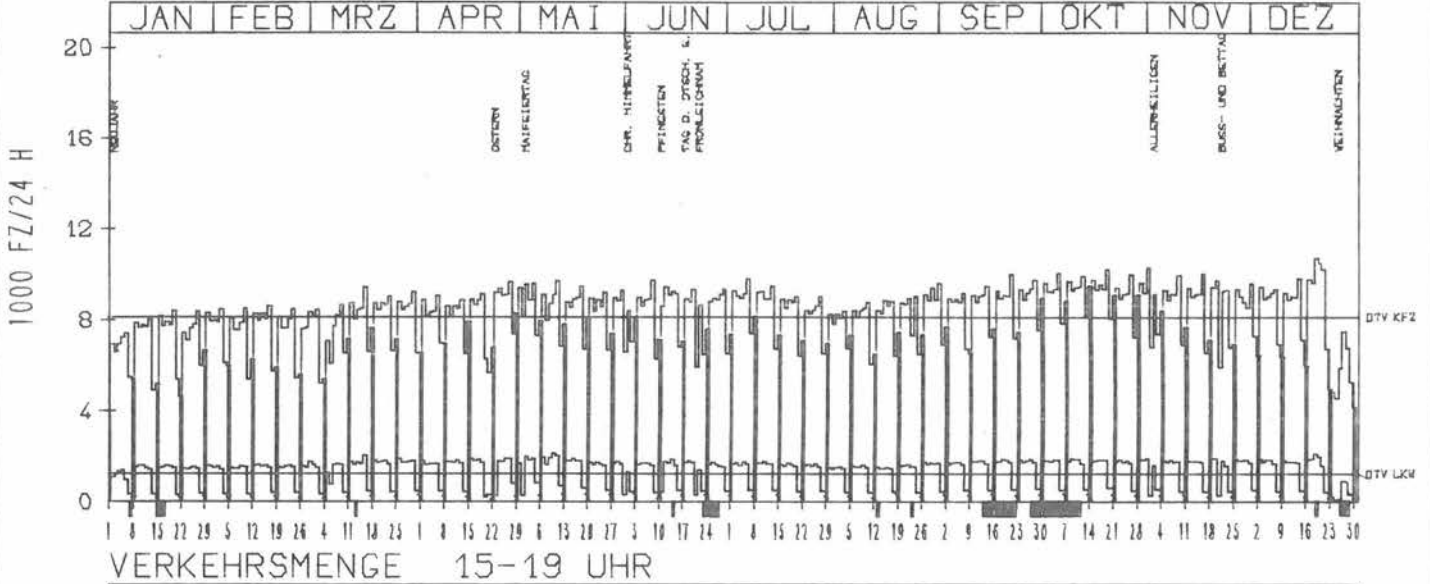
NR.: 6716 7 025 (7011)

KM:
NETZKNOTEN:

RICHTUNG NÖRD

DTV KFZ 8116
DTV LKW 1252 = 15.43 %
MAX WERKTAG 10436 DO 20.12.
MAX FER-WKTAG 9950 FR 26.10.
MAX SO+FEITAG 9478 SO 14.10.

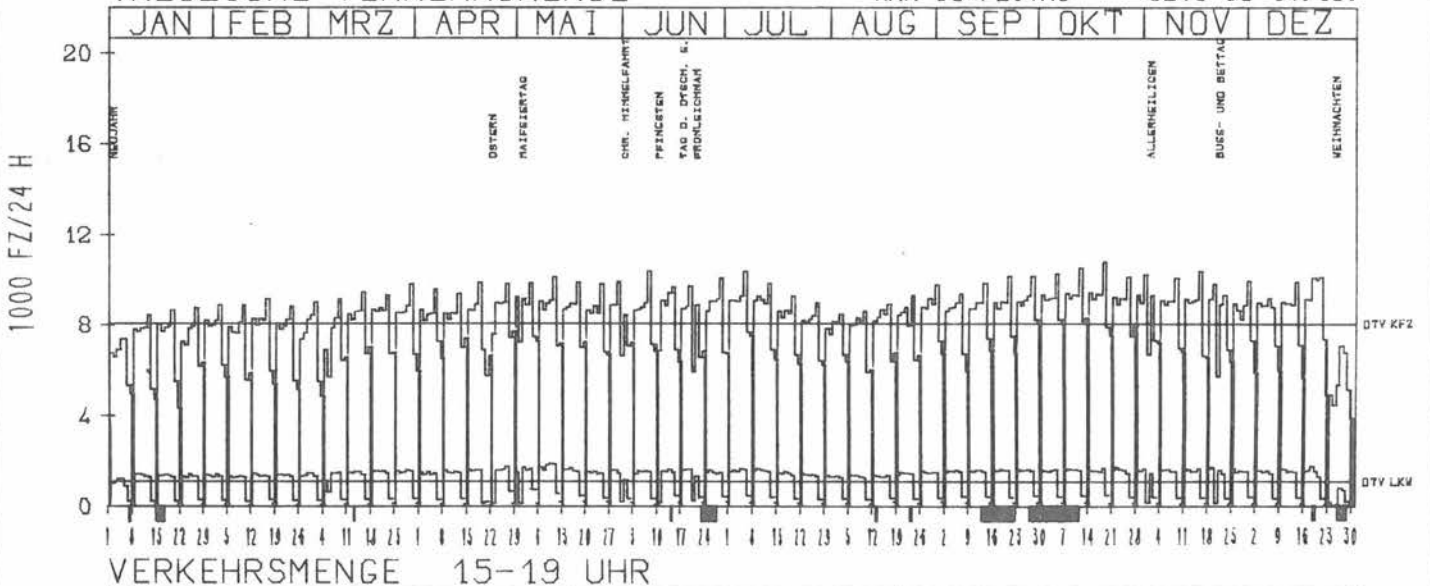
TÄGLICHE VERKEHRSMENGE



RICHTUNG SÜED

DTV KFZ 8061
DTV LKW 1102 = 13.68 %
MAX WERKTAG 10809 FR 19.10.
MAX FER-WKTAG 10415 FR 6.7.
MAX SO+FEITAG 8276 SO 14.10.

TÄGLICHE VERKEHRSMENGE



1000 FZ/4 H

JAHRESGANGLINIEN 1984

ZST: FEHRBACH

LAND:
STRASSE

RHEINLAND-PFALZ

NR.: 6711 7 005

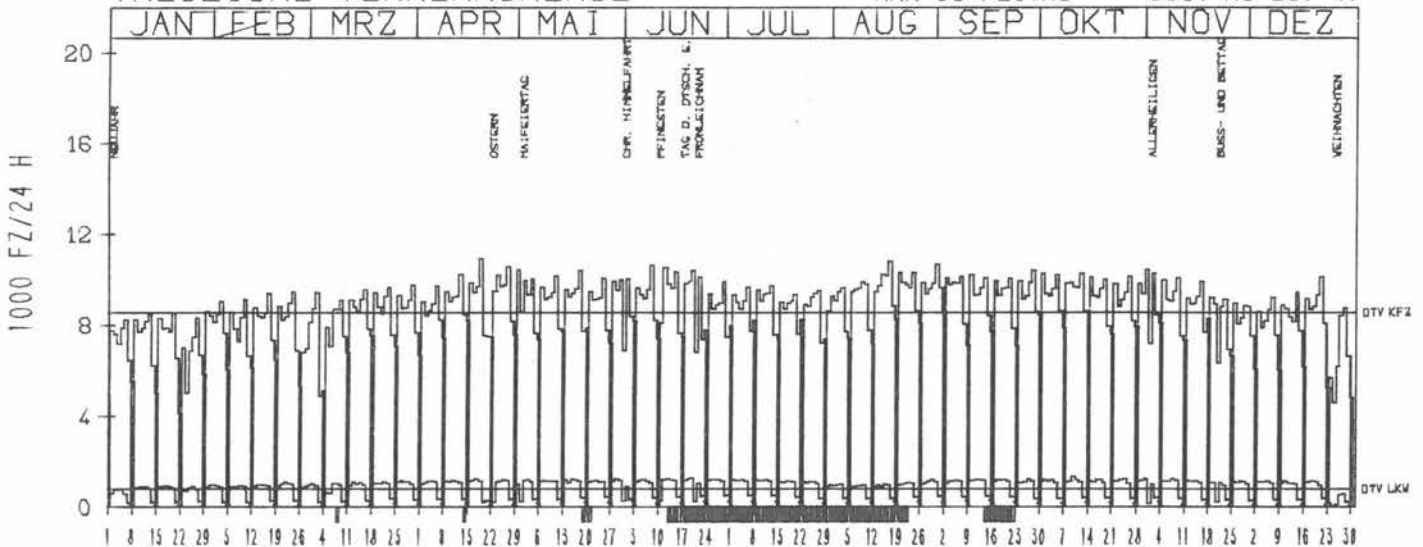
KM:
NETZKNOTEN:

B 10
17.9
6710 038
6711 032

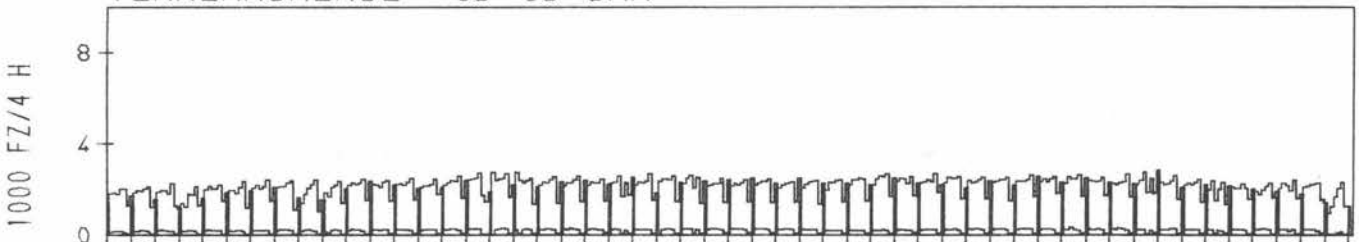
RICHTUNG OST

DTV KFZ 8576
DTV LKW 801 = 9.34 %
MAX WERKTAG 10640 FR 8. 6.
MAX FER-WKTAG 10923 DO 19. 4.
MAX SO+FEITAG 9507 MO 23. 4.

TAEGLICHE VERKEHRSMENGE



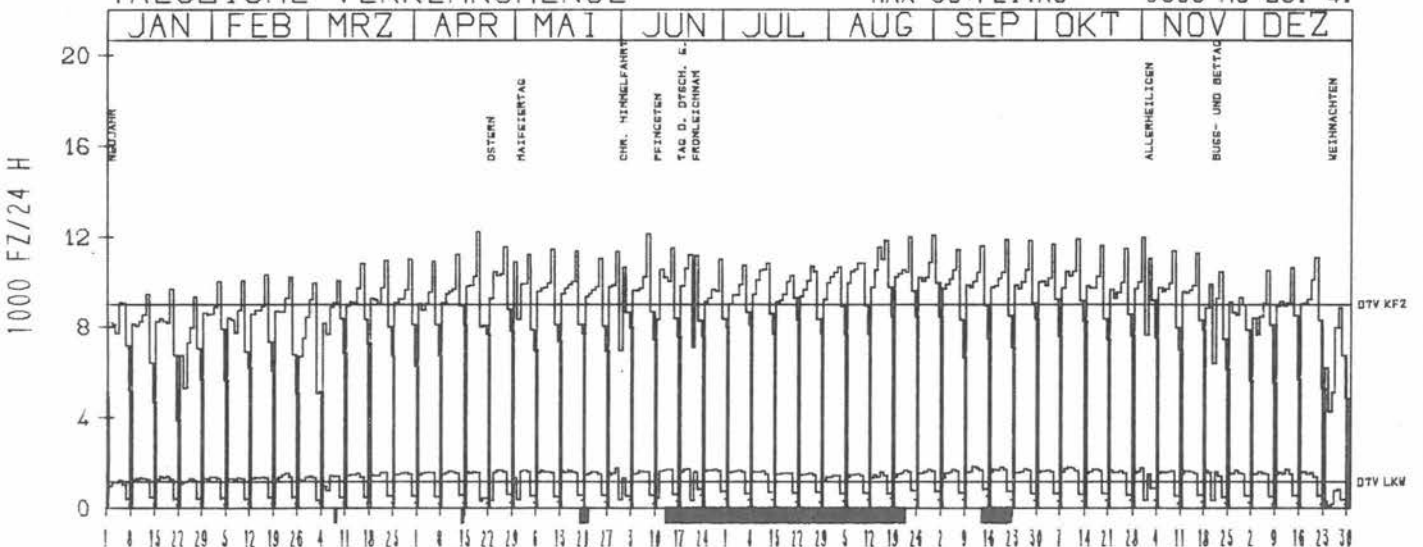
VERKEHRSMENGE 15-19 UHR



RICHTUNG WEST

DTV KFZ 9026
DTV LKW 1166 = 12.91 %
MAX WERKTAG 12127 FR 8. 6.
MAX FER-WKTAG 12230 DO 19. 4.
MAX SO+FEITAG 9308 MO 23. 4.

TAEGLICHE VERKEHRSMENGE



VERKEHRSMENGE 15-19 UHR



JAHRESGANGLINIEN 1984

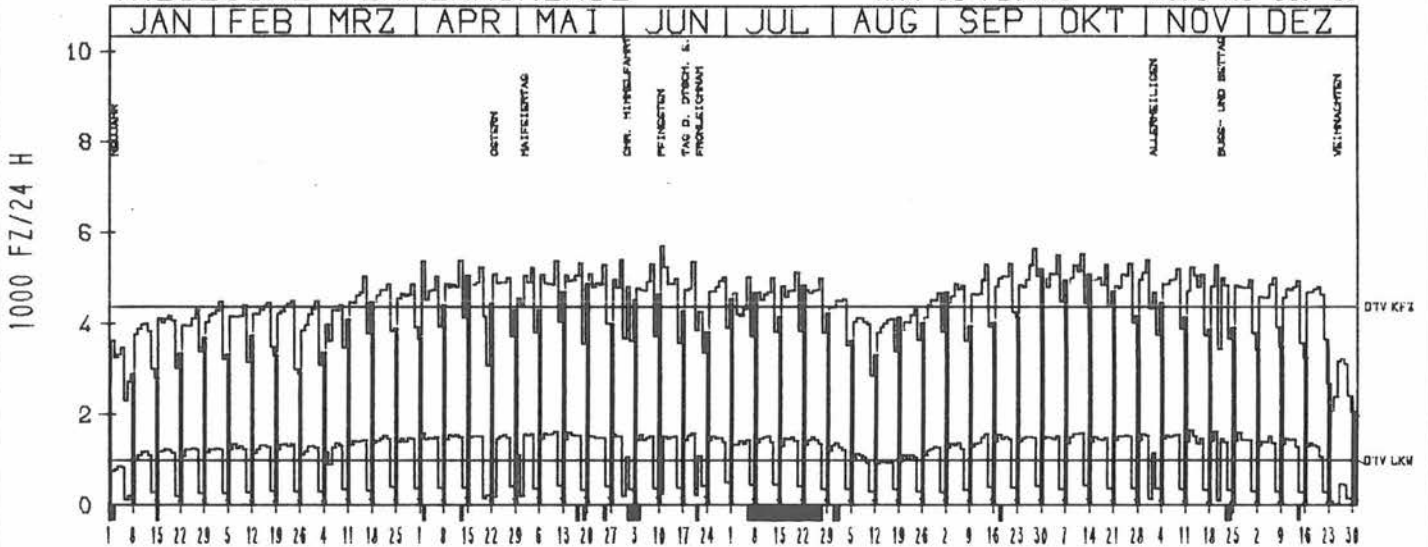
ZST: VAIHINGEN (ENZ)
 NR.: 7019 8 678 (1108)

LAND: BADEN-WUERTEMBERG
 STRASSE: B 10
 KM:
 NETZKNOTEN: 7019 009
 7019 011

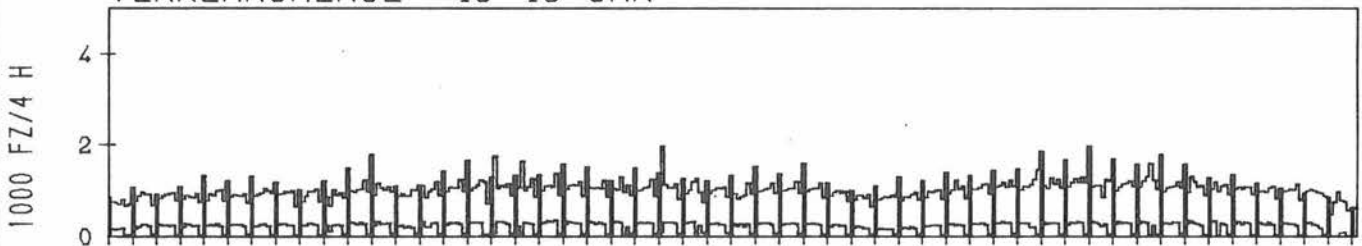
RICHTUNG OST

DTV KFZ 4369
 DTV LKW 993 = 22.72 %
 MAX WERKTAG 5646 FR 28. 9.
 MAX FER-WKTAG 5399 MI 31. 10.
 MAX SO+FEITAG 5693 MO 11. 6.

TAEGLICHE VERKEHRSMENGE



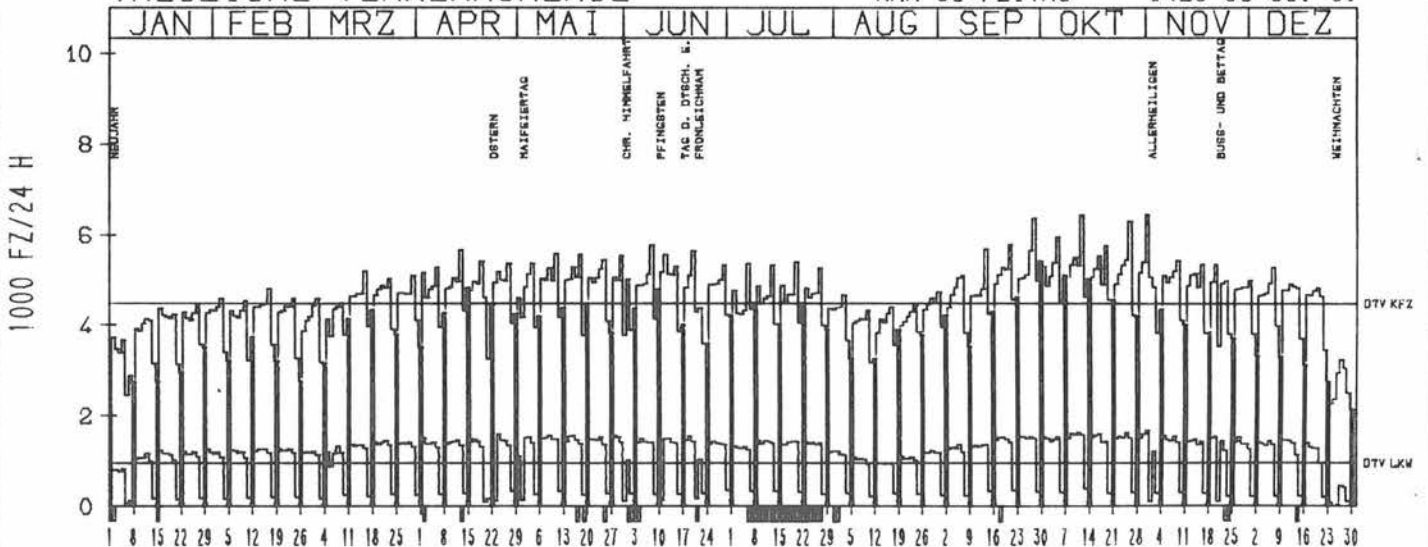
VERKEHRSMENGE 15-19 UHR



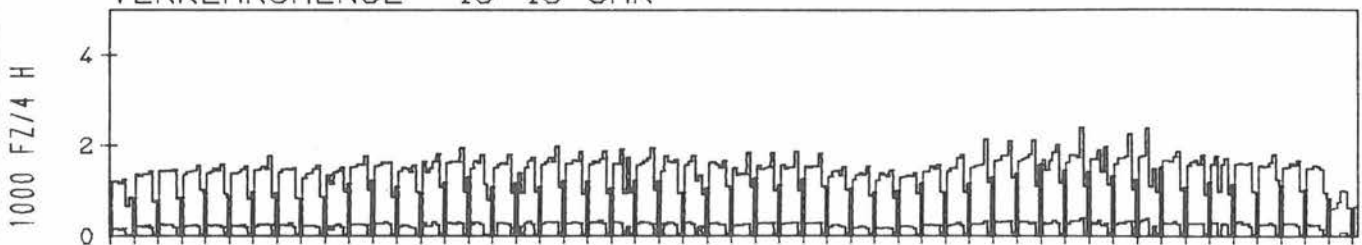
RICHTUNG WEST

DTV KFZ 4481
 DTV LKW 957 = 21.36 %
 MAX WERKTAG 6438 FR 12. 10.
 MAX FER-WKTAG 6449 MI 31. 10.
 MAX SO+FEITAG 5425 SO 30. 9.

TAEGLICHE VERKEHRSMENGE



VERKEHRSMENGE 15-19 UHR



JAHRESGANGLINIEN 1984

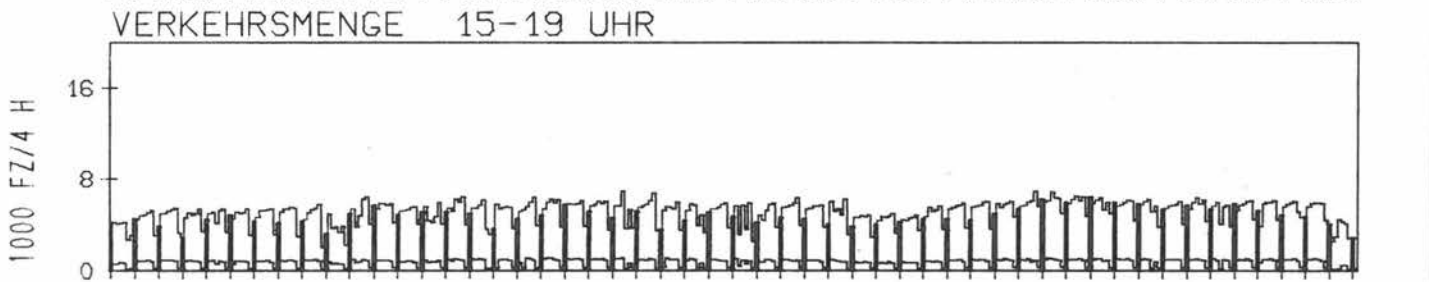
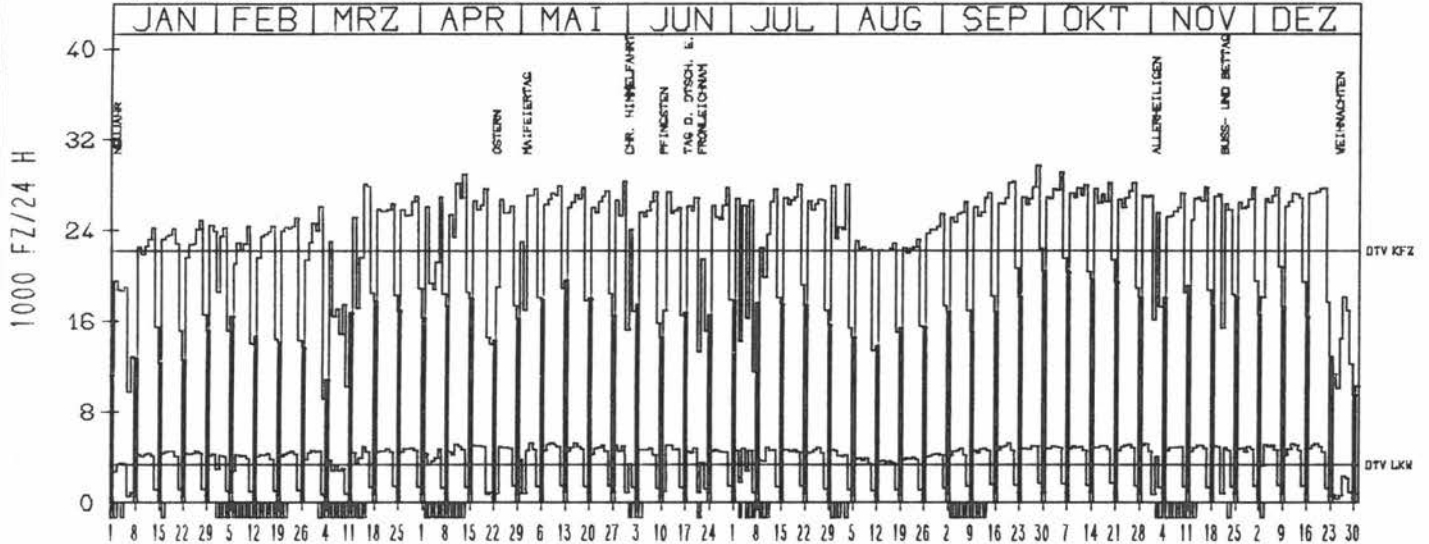
ZST: STUTTGART-ZUFFENHAUSEN
 NR.: 7120 8 440 (1100)

LAND: BADEN-WUERTTEMBERG
 STRASSE: B 10
 KM:
 NETZKNOTEN: 7120 025
 7120 056

RICHTUNG OST

DTV KFZ 22221
 DTV LKW 3333 = 15.00 %
 MAX WERKTAG 29700 FR 28. 9.
 MAX FER-WKTAG 28071 FR 20. 7.
 MAX SO+FEITAG 20371 SO 30. 9.

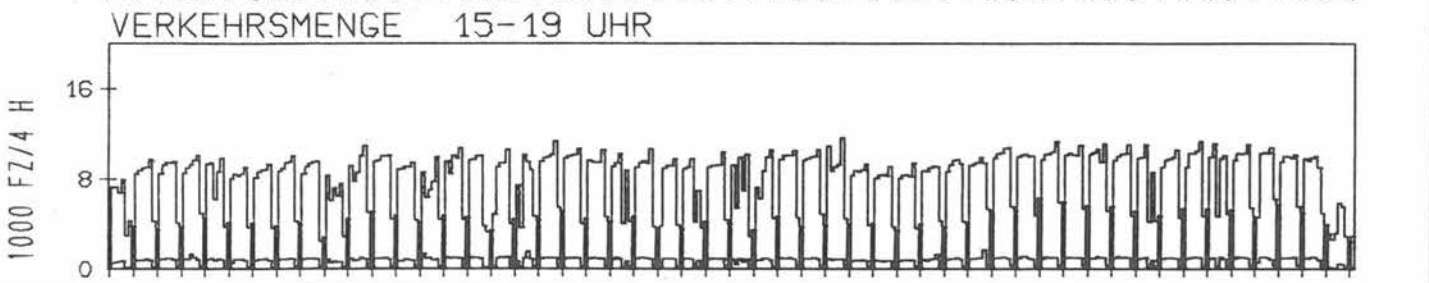
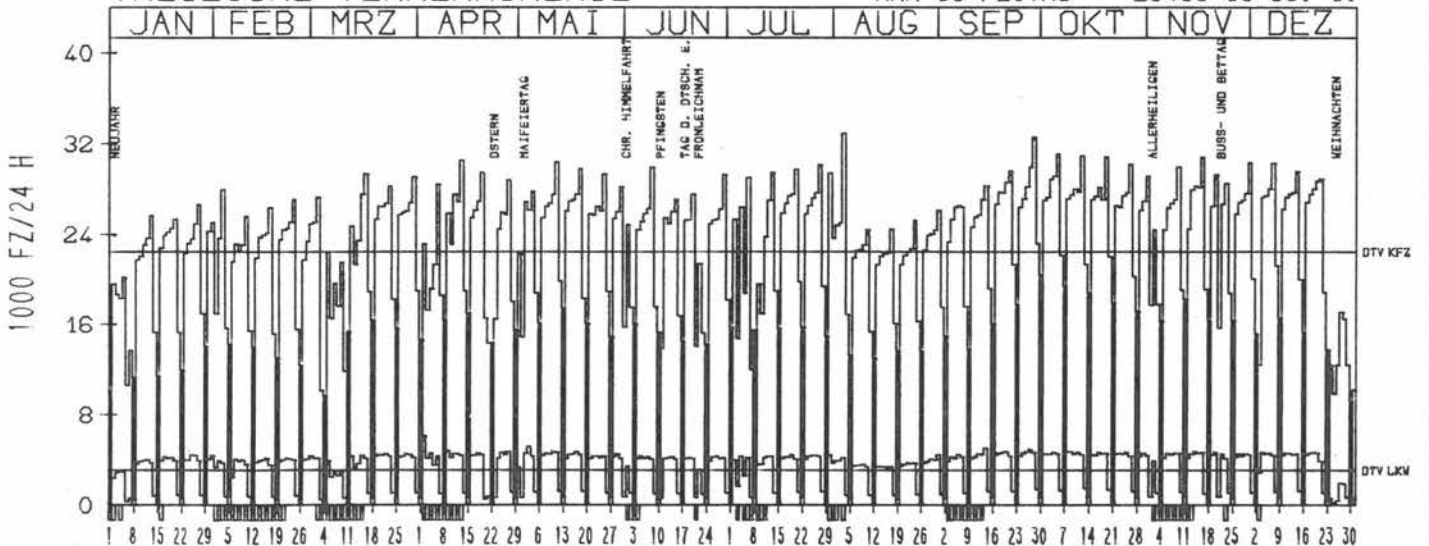
TAEGLICHE VERKEHRSMENGE



RICHTUNG WEST

DTV KFZ 22505
 DTV LKW 3088 = 13.72 %
 MAX WERKTAG 32617 FR 28. 9.
 MAX FER-WKTAG 30130 FR 27. 7.
 MAX SO+FEITAG 20405 SO 30. 9.

TAEGLICHE VERKEHRSMENGE



JAHRESGANGLINIEN 1984

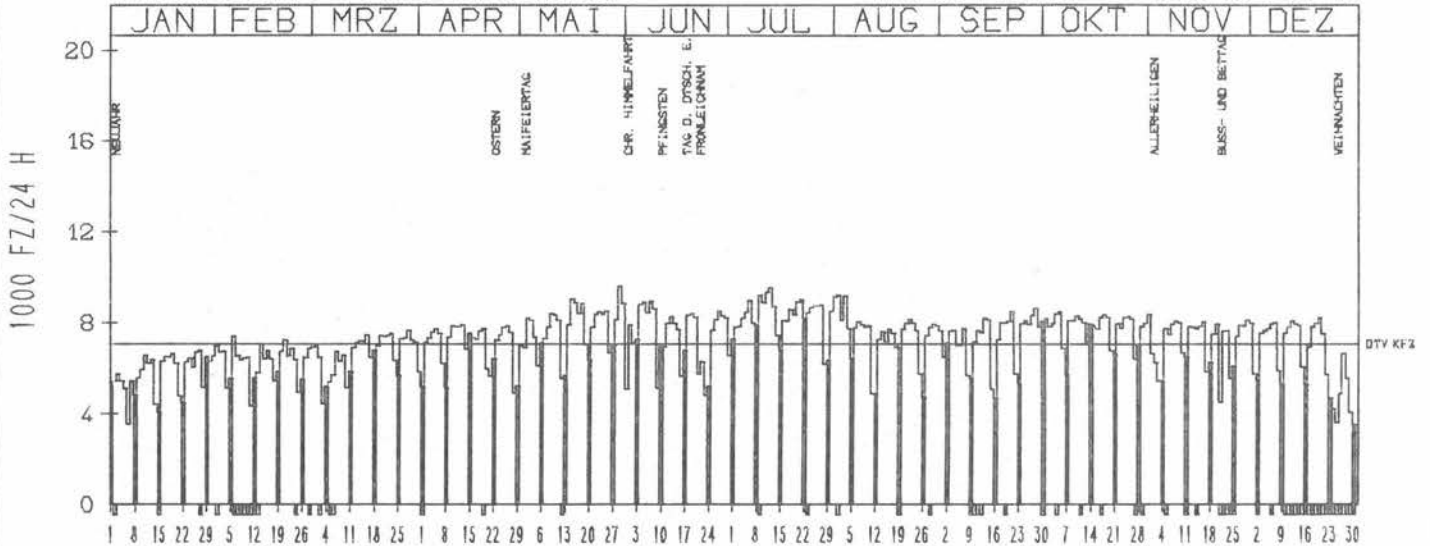
ZST: PULLACH
 NR.: 7935 9 830

LAND: BAYERN
 STRASSE: B 11
 KM: 10.0
 NETZKNOTEN: 7935 006
 7935 014

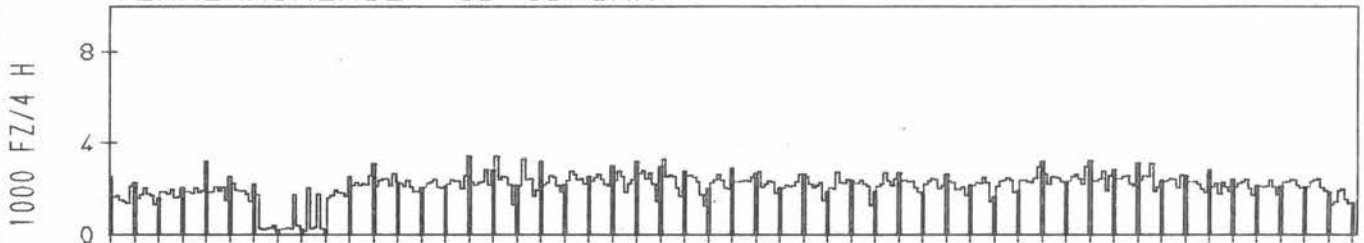
RICHTUNG NÖRD

DTV KFZ 7071
 MAX WERKTAG 9607 DI 29. 5.
 MAX FER-WKTAG 9520 DO 12. 7.
 MAX SO+FEITAG 8173 SO 22. 7.

TÄGLICHE VERKEHRSMENGE



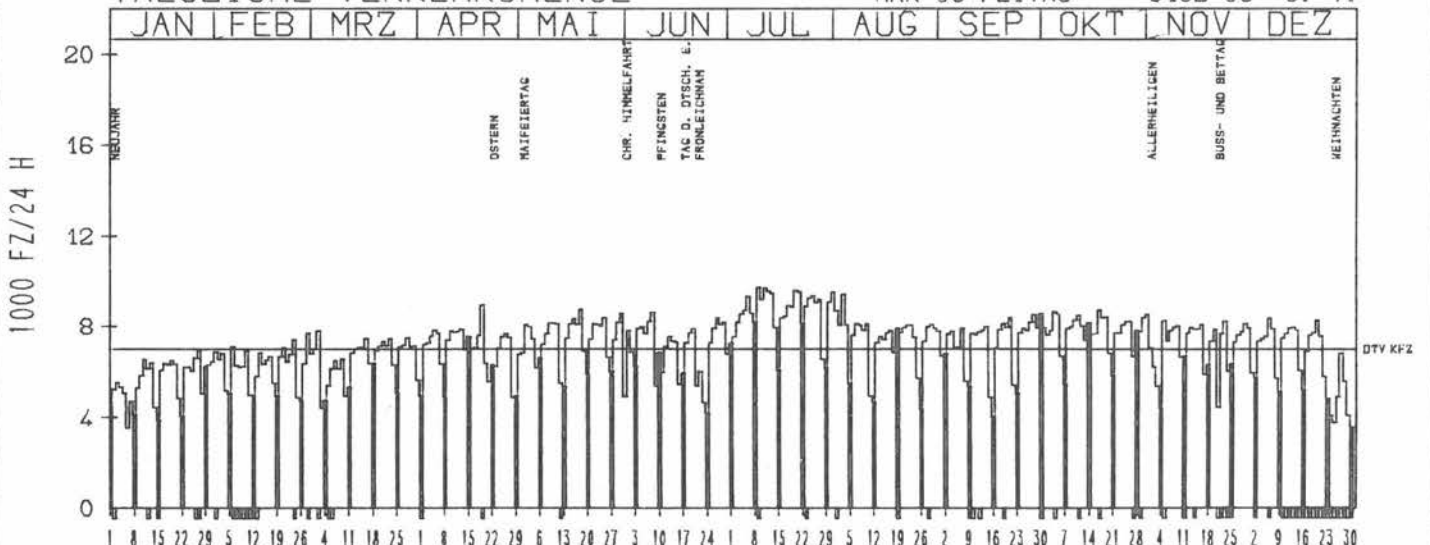
VERKEHRSMENGE 15-19 UHR




RICHTUNG SÜED

DTV KFZ 7003
 MAX WERKTAG 8784 FR 18. 5.
 MAX FER-WKTAG 9696 MI 11. 7.
 MAX SO+FEITAG 8162 SO 8. 7.

TÄGLICHE VERKEHRSMENGE



VERKEHRSMENGE 15-19 UHR



JAHRESGANGLINIEN 1984

ZST: DIRNISMANING

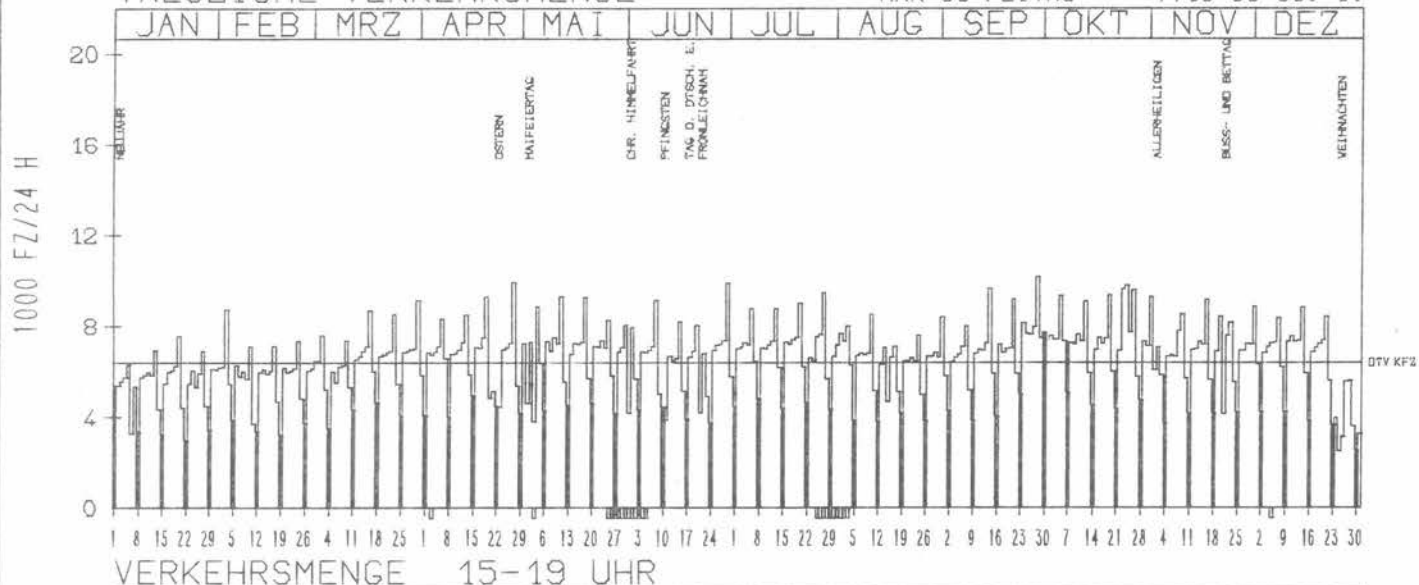
NR.: 7735 9 850

LAND: BAYERN
 STRASSE: B 11
 KM: 11.5
 NETZKNOTEN: 7735 010
 7735 015

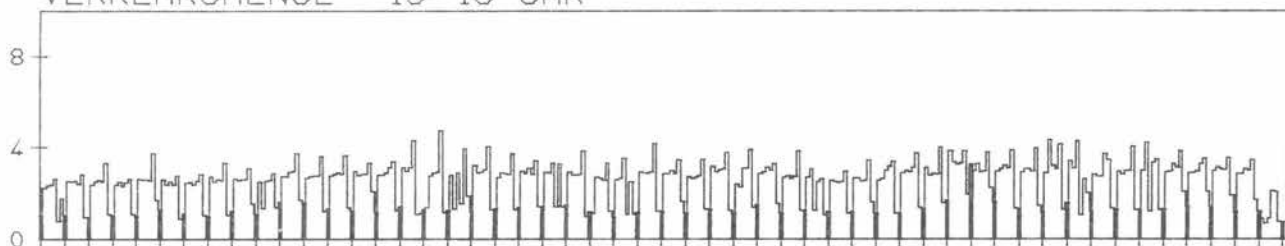
RICHTUNG NÖRD

DTV KFZ: 6398
 MAX WERKTAG: 10164 FR 28. 9.
 MAX FER-WKTAG: 9930 FR 27. 4.
 MAX SO+FEITAG: 7710 SO 30. 9.

TAEGLICHE VERKEHRSMENGE



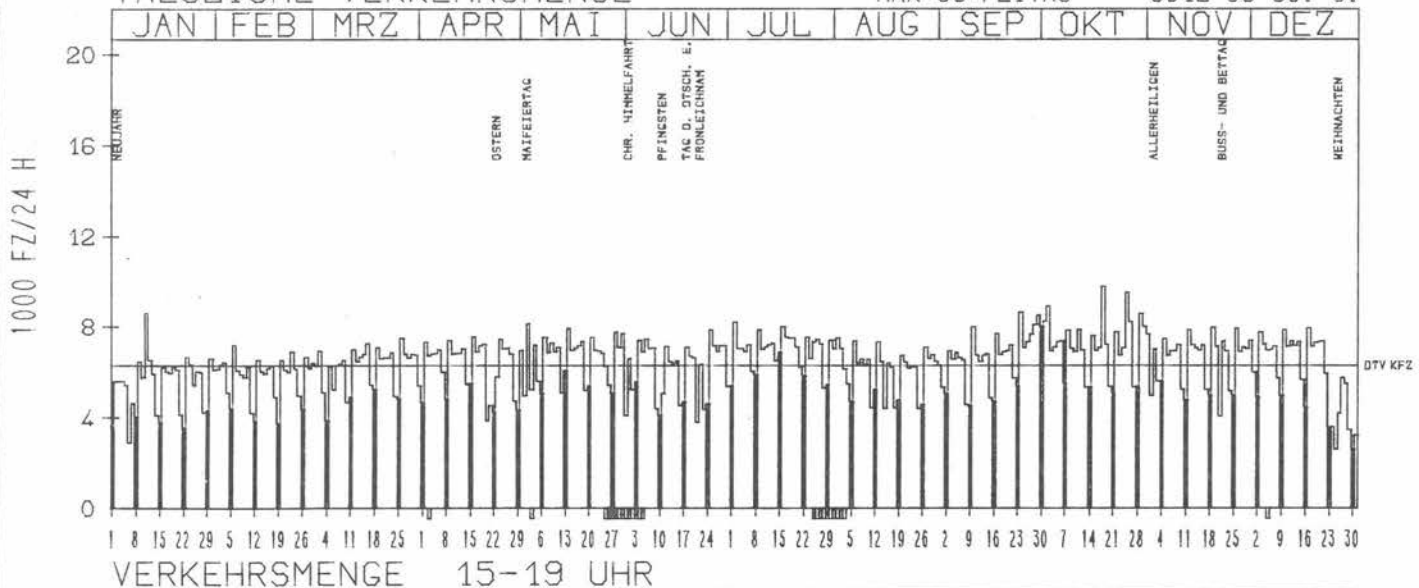
1000 FZ/4 H



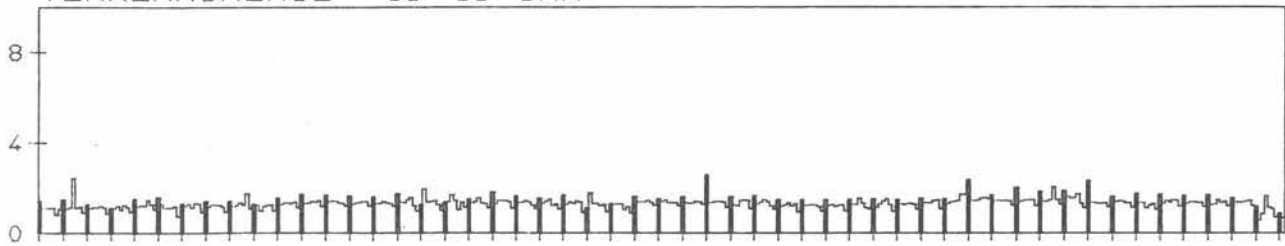
RICHTUNG SÜED

DTV KFZ: 6295
 MAX WERKTAG: 9801 DO 18. 10.
 MAX FER-WKTAG: 8207 MO 2. 7.
 MAX SO+FEITAG: 8012 SO 30. 9.

TAEGLICHE VERKEHRSMENGE



1000 FZ/4 H



JAHRESGANGLINIEN 1984

ZST: KEMPTEN

LAND: BAYERN

STRASSE: B 12

KM: 122.4

NETZKNOTEN: 8228 001

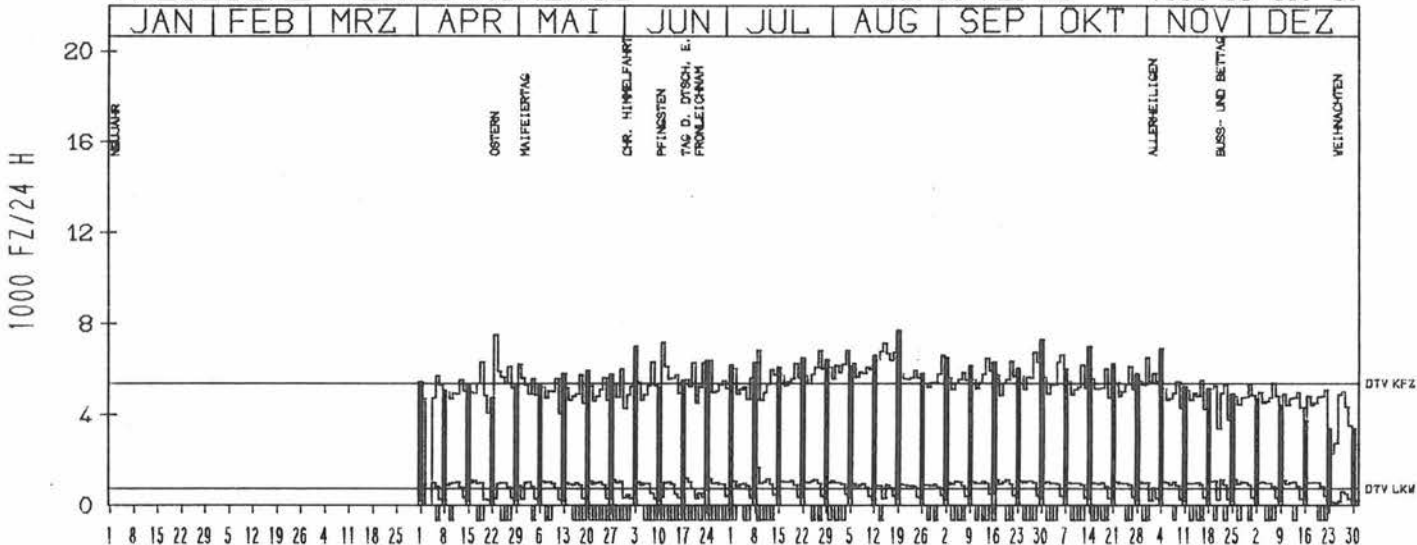
NR.: 8228 9 175

8228 005

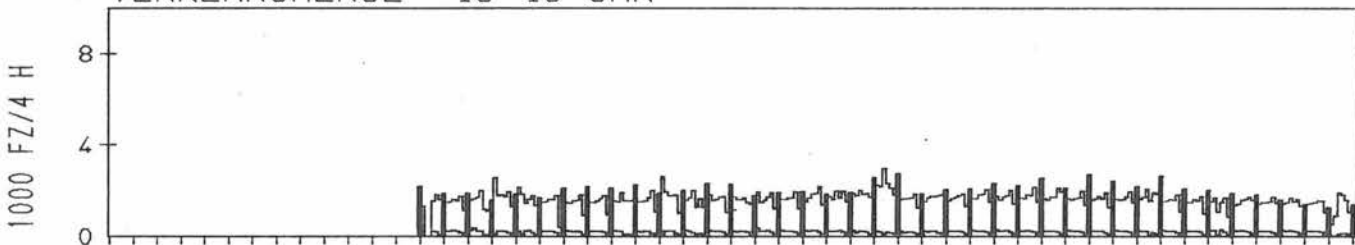
RICHTUNG OST

DTV KFZ 5383
 DTV LKW 745 = 13.84 %
 MAX WERKTAG 6621 SA 6.10.
 MAX FER-WKTAG 6807 SA 4.8.
 MAX SO+FEITAG 7686 SO 19.8.

TAEGLICHE VERKEHRSMENGE



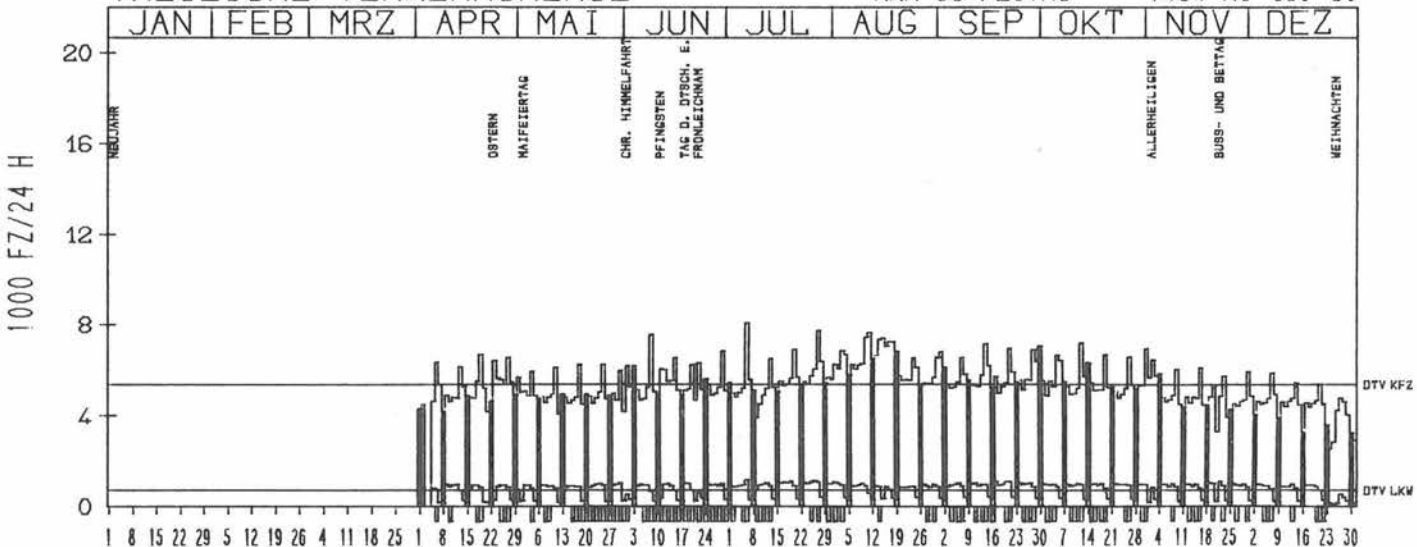
VERKEHRSMENGE 15-19 UHR



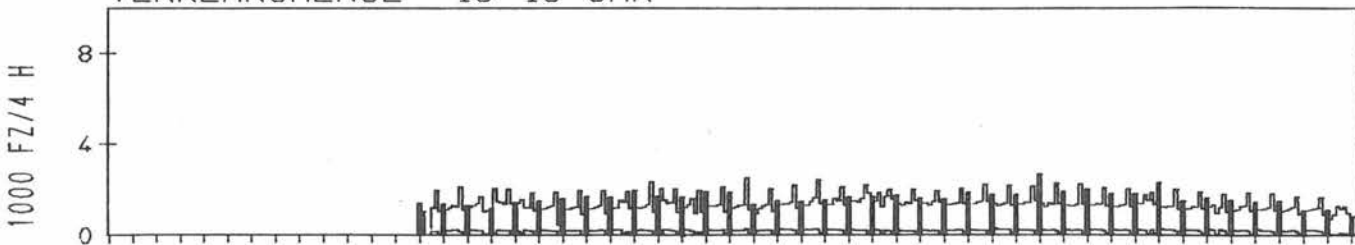
RICHTUNG WEST

DTV KFZ 5364
 DTV LKW 710 = 13.24 %
 MAX WERKTAG 6658 FR 5.10.
 MAX FER-WKTAG 7638 SA 11.8.
 MAX SO+FEITAG 7404 MI 15.8.

TAEGLICHE VERKEHRSMENGE



VERKEHRSMENGE 15-19 UHR



JAHRESGANGLINIEN 1984

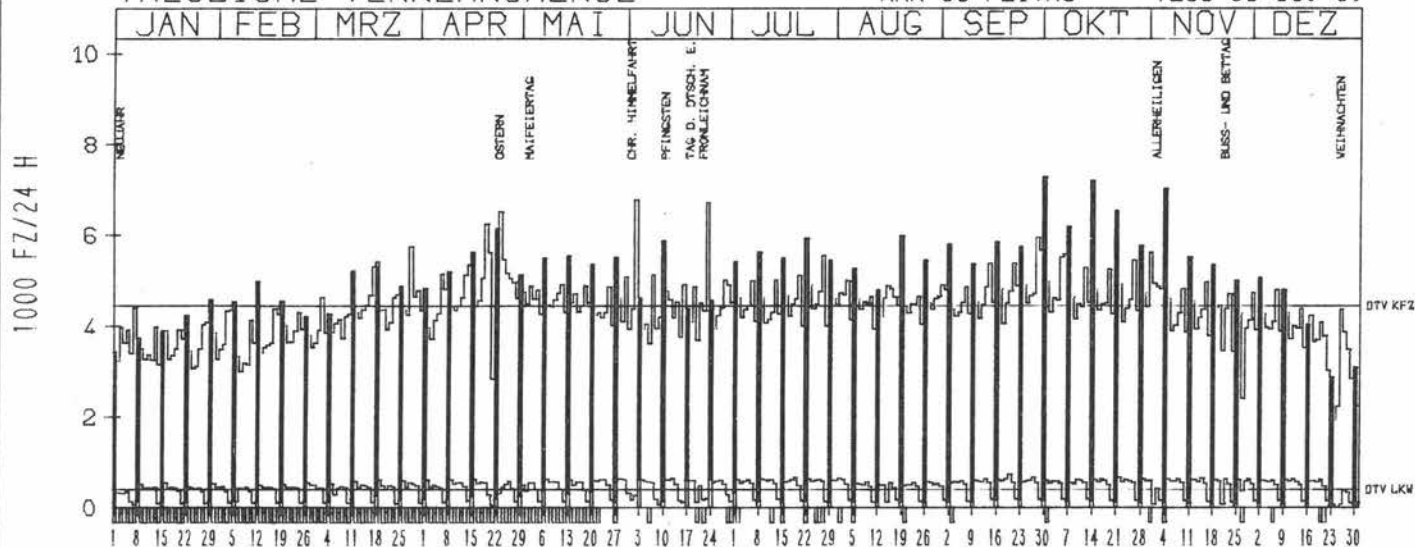
ZST: BUCHLÖE
NR.: 7930 9 380

LAND: BAYERN
STRASSE: B 12
KM: 72.0
NETZKNOTEN: 7930 014
7930 018

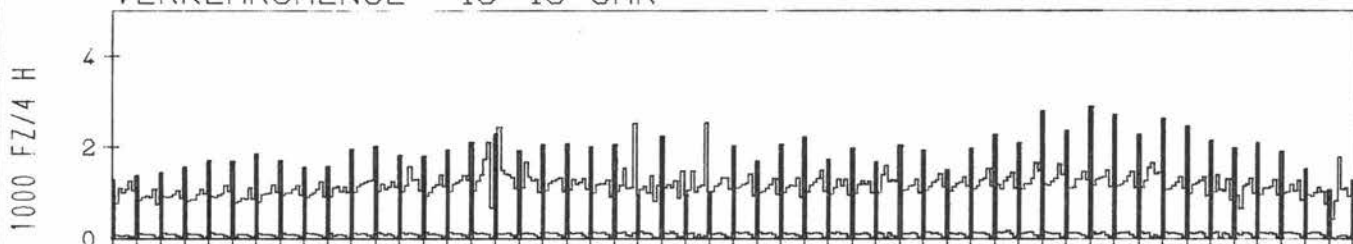
RICHTUNG OST

DTV KFZ 4451
DTV LKW 408 = 9.17 %
MAX WERKTAG 6788 SA 2. 6.
MAX FER-WKTAG 6707 SA 23. 6.
MAX SO+FEITAG 7283 SO 30. 9.

TÄGLICHE VERKEHRSMENGE




VERKEHRSMENGE 15-19 UHR



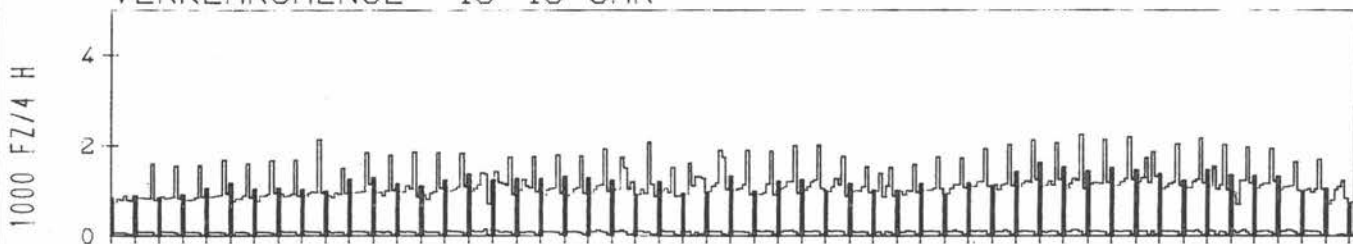
RICHTUNG WEST

DTV KFZ 3902
DTV LKW 372 = 9.52 %
MAX WERKTAG 5916 FR 28. 9.
MAX FER-WKTAG 5505 FR 14. 9.
MAX SO+FEITAG 5549 SO 30. 9.

TÄGLICHE VERKEHRSMENGE



VERKEHRSMENGE 15-19 UHR



JAHRESGANGLINIEN 1984

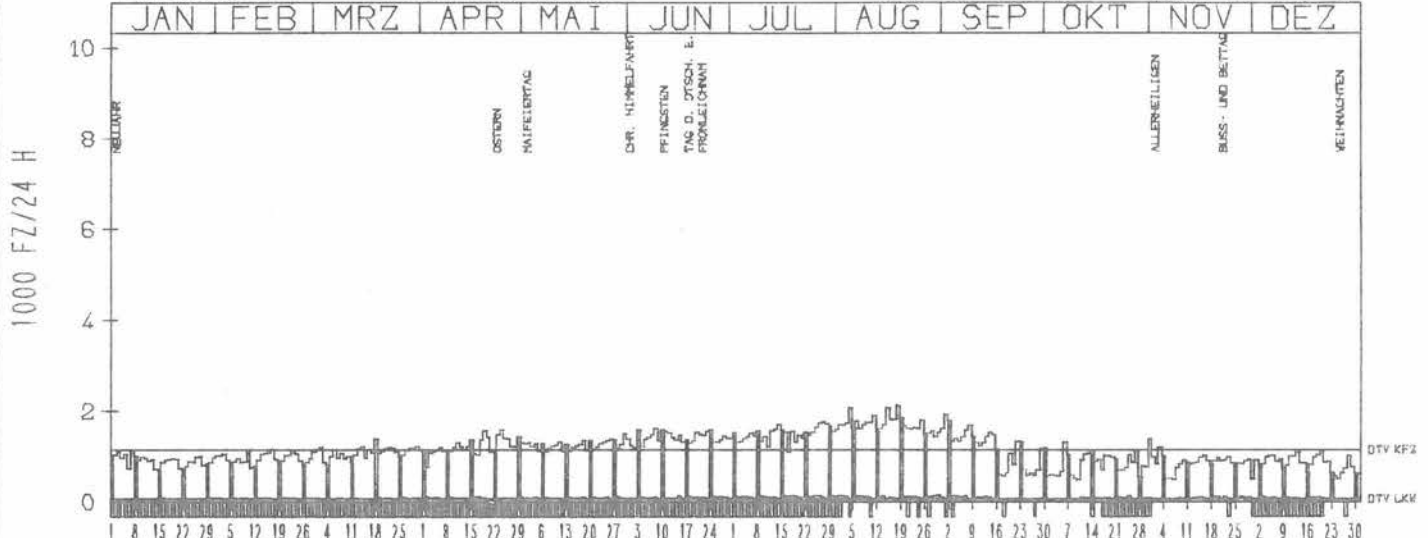
ZST: VORNACH
NR.: 7546 9 872

LAND: BAYERN
STRASSE: B 12
KM: 16.9
NETZKNOTEN: 7446 022
7546 011

RICHTUNG OST

DTV KFZ 1151
DTV LKW 73 = 6.31 %
MAX WERKTAG 1341 SA 22.9.
MAX FER-WKTAG 2123 SA 18.8.
MAX SO+FEITAG 2061 MI 15.8.

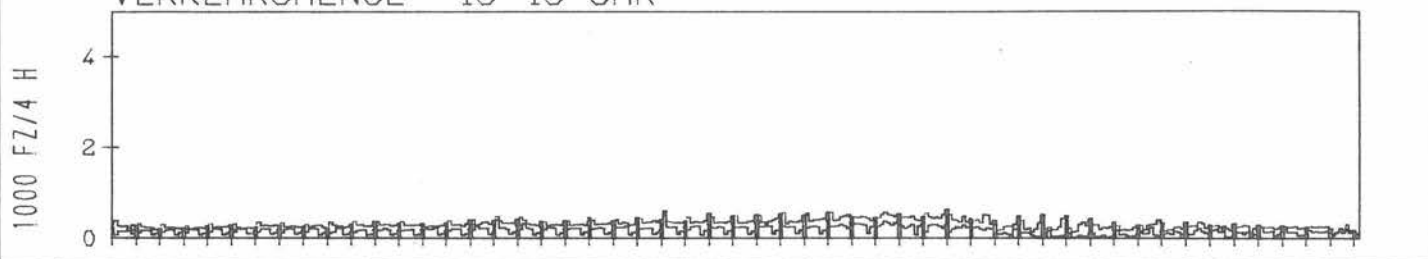

TAEGLICHE VERKEHRSMENGE



RICHTUNG WEST

DTV KFZ 1041
DTV LKW 622 = 59.76 %
MAX WERKTAG 1324 DO 20.9.
MAX FER-WKTAG 1844 SA 18.8.
MAX SO+FEITAG 1830 SO 2.9.

TAEGLICHE VERKEHRSMENGE



JAHRESGANGLINIEN 1984

ZST: NEUHERBERG

LAND:
STRASSE

BAYERN
B 13

NR.: 7735 9 820

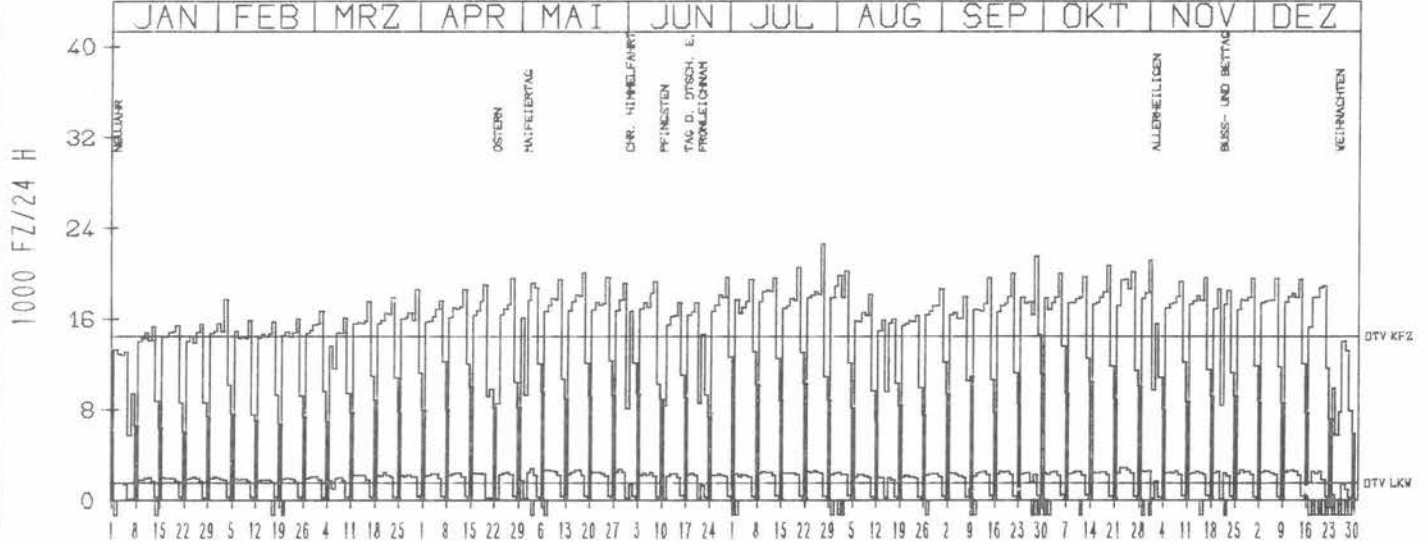
KM:
NETZKNOTEN:

9.6
7735 011
7835 005

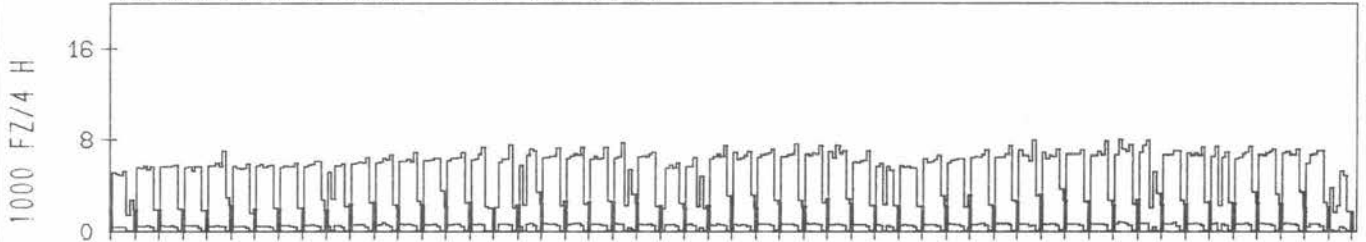
RICHTUNG NÖRD

DTV KFZ	14470
DTV LKW	1568 = 10.83 %
MAX WERKTAG	20652 FR 19. 10.
MAX FER-WKTAG	22578 FR 27. 7.
MAX SO+FEITAG	10397 SO 14. 10.

TÄGLICHE VERKEHRSMENGE



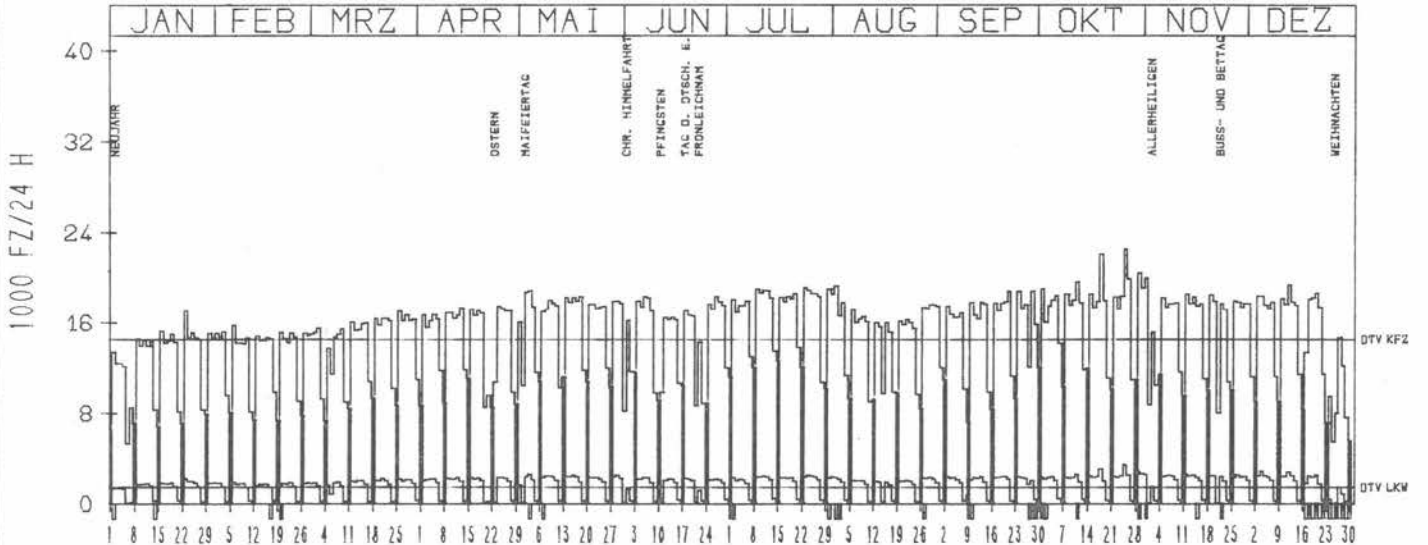
VERKEHRSMENGE 15-19 UHR



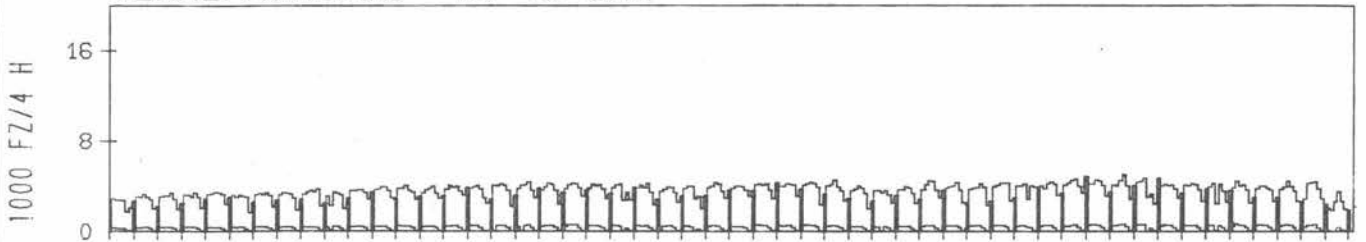
RICHTUNG SÜED

DTV KFZ	14552
DTV LKW	1519 = 10.44 %
MAX WERKTAG	22561 DO 25. 10.
MAX FER-WKTAG	19143 MO 23. 7.
MAX SO+FEITAG	12590 SO 15. 7.

TÄGLICHE VERKEHRSMENGE



VERKEHRSMENGE 15-19 UHR



JAHRESGANGLINIEN

1984

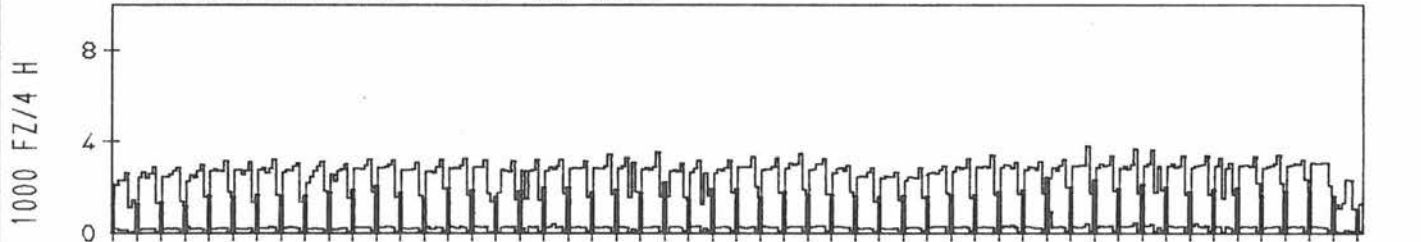
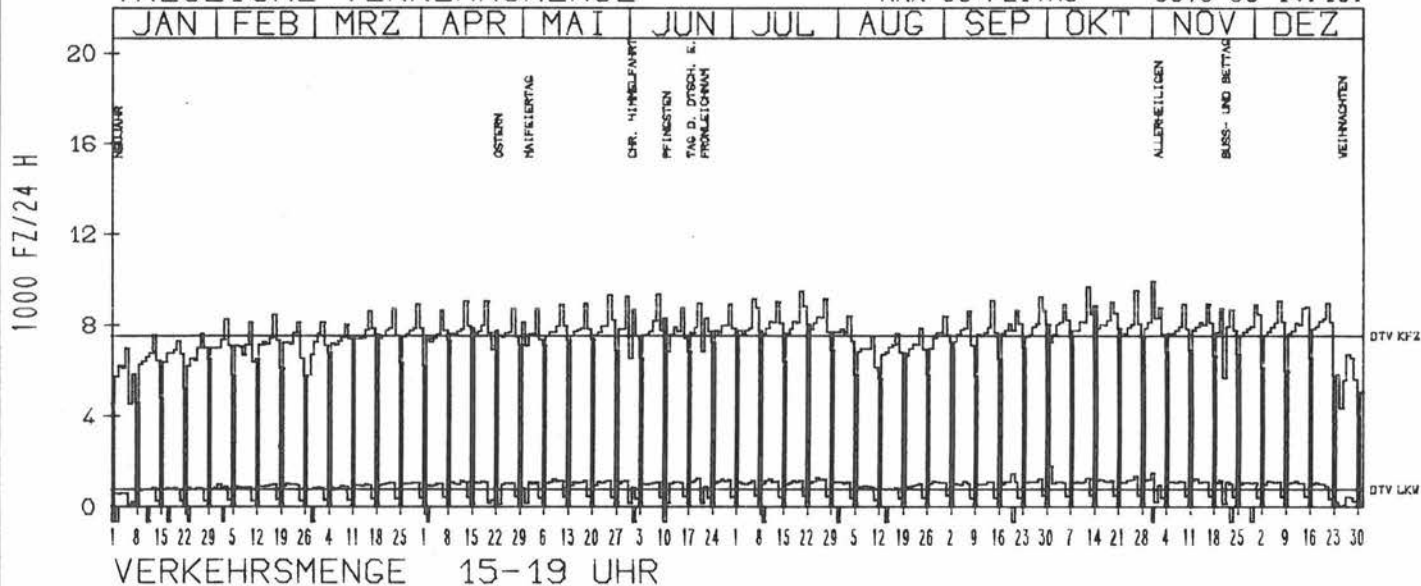
ZST: STRUEMPFELBACH
 NR.: 7022 8 390 (1100)

LAND: BADEN-WUERTTEMBERG
 STRASSE: B 14
 KM:
 NETZKNOTEN: 7022 050
 7022 044

RICHTUNG NÖRD

DTV KFZ 7546
 DTV LKW 779 = 10.32 %
 MAX WERKTAG 9690 FR 12.10.
 MAX FER-WKTAG 9503 FR 20.7.
 MAX SO+FEITAG 8879 SO 14.10.

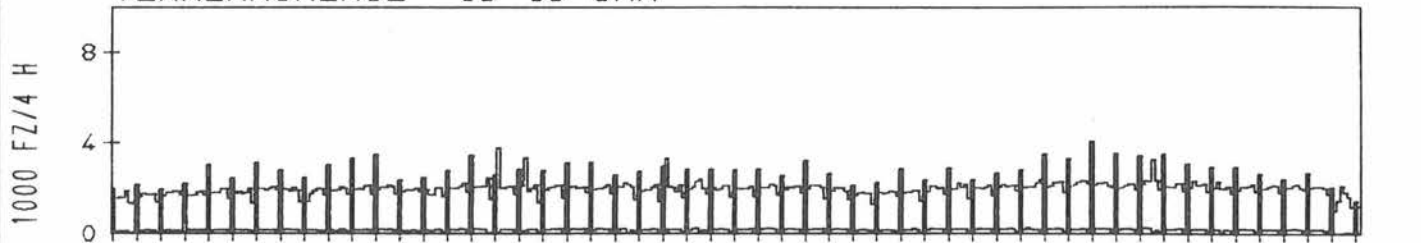
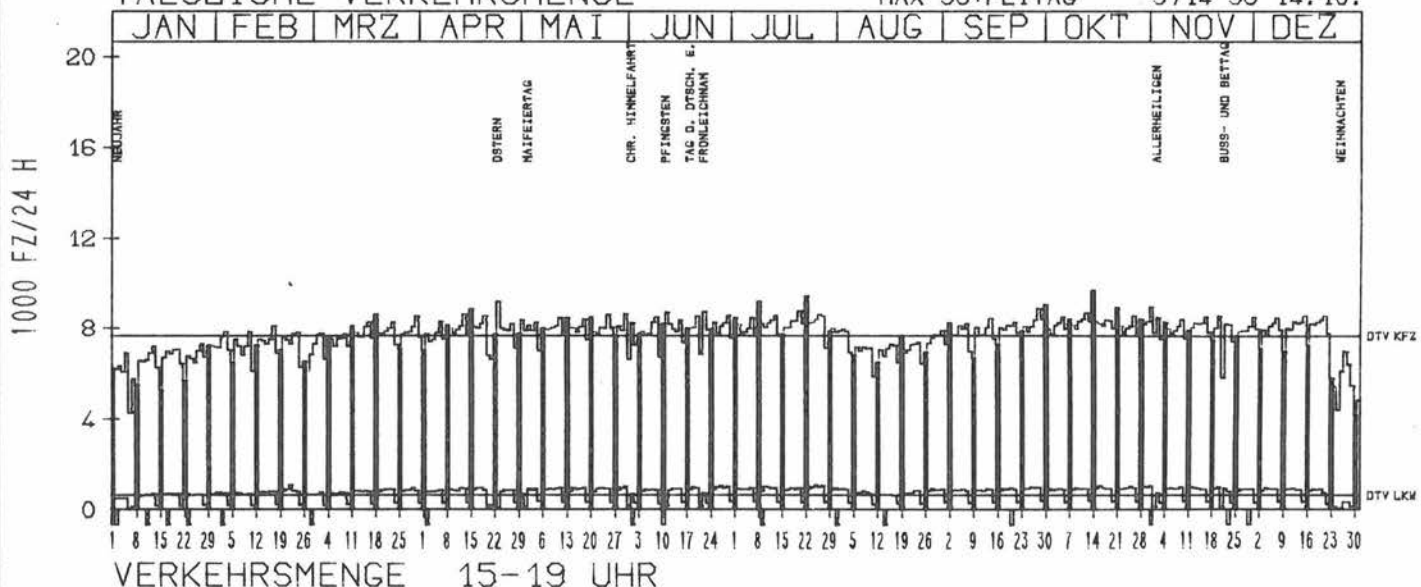
TAEGLICHE VERKEHRSMENGE



RICHTUNG SÜED

DTV KFZ 7684
 DTV LKW 655 = 8.52 %
 MAX WERKTAG 8900 FR 28.9.
 MAX FER-WKTAG 8820 FR 20.7.
 MAX SO+FEITAG 9714 SO 14.10.

TAEGLICHE VERKEHRSMENGE



JAHRESGANGLINIEN 1984

ZST: FEUCHTWANGEN (WEST)

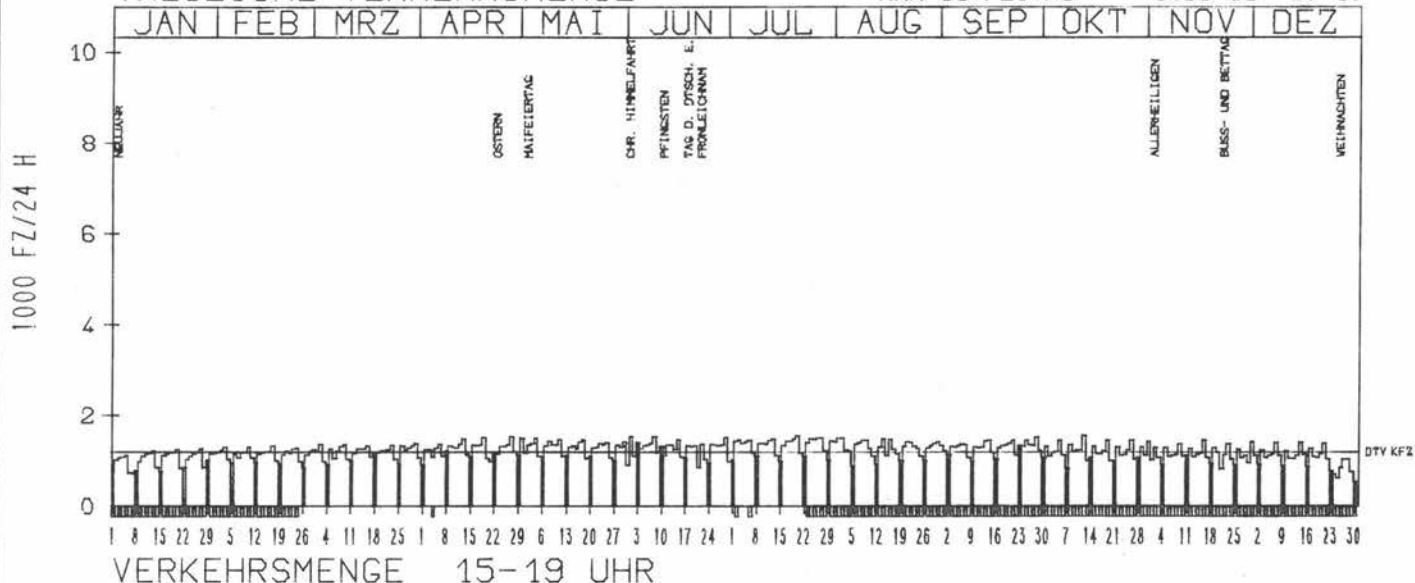
LAND: BAYERN
 STRASSE: B 14
 KM: 66.5
 NETZKNOTEN: 6827 210
 6827 205

NR.: 6827 9 562

RICHTUNG OST

DTV KFZ 1203
 MAX WERKTAG 1541 FR 8. 6.
 MAX FER-WKTAG 1548 FR 20. 7.
 MAX SO+FEITAG 1406 SO 3. 6.

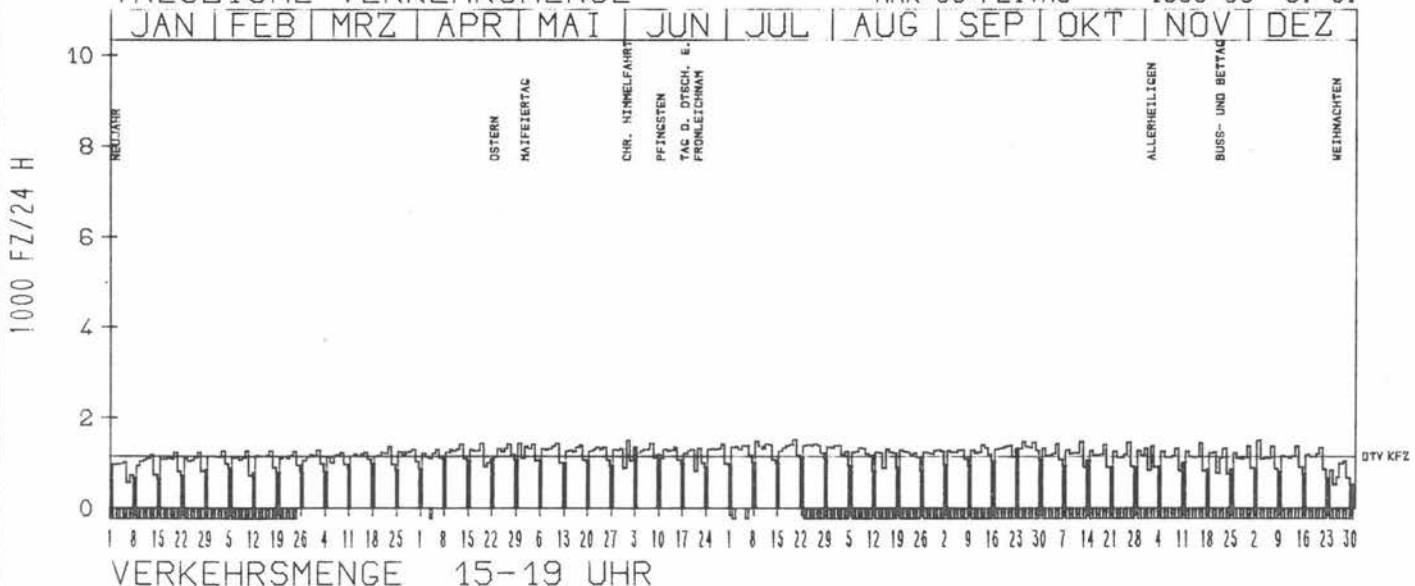
TAEGLICHE VERKEHRSMENGE



RICHTUNG WEST

DTV KFZ 1153
 MAX WERKTAG 1504 FR 1. 6.
 MAX FER-WKTAG 1523 FR 20. 7.
 MAX SO+FEITAG 1355 SO 3. 6.

TAEGLICHE VERKEHRSMENGE



JAHRESGANGLINIEN 1984

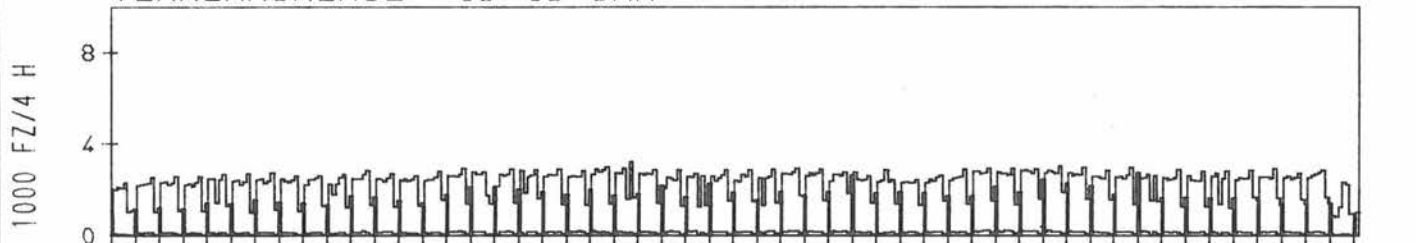
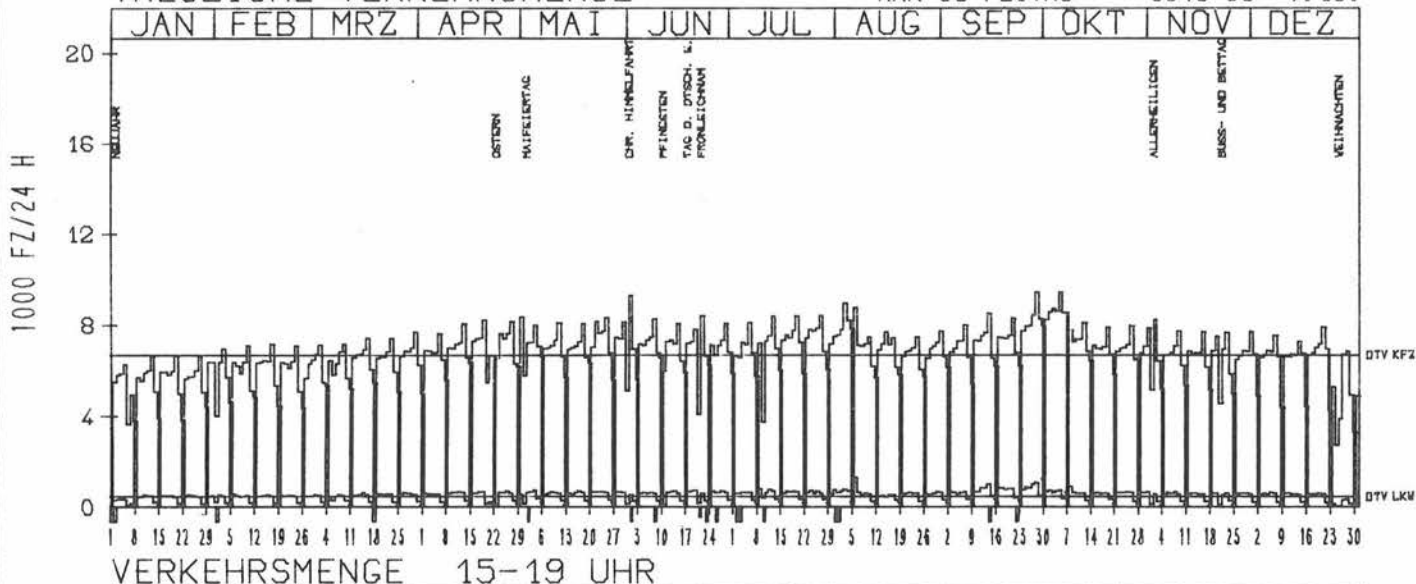
ZST: BAD MERGENTHEIM
NR.: 6524 8 372 (1102)

LAND: BADEN-WUERTTEMBERG
STRASSE: B 19
KM:
NETZKNOTEN: 6524 016
6524 013

RICHTUNG NORD

DTV KFZ 6707
DTV LKW 474 = 7.07 %
MAX WERKTAG 9437 FR 28. 9.
MAX FER-WKTAG 8952 FR 3. 8.
MAX SO+FEITAG 8546 SO 7. 10.

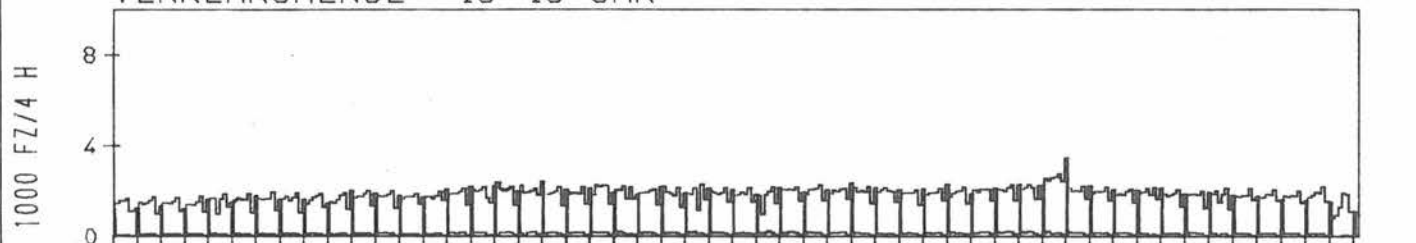
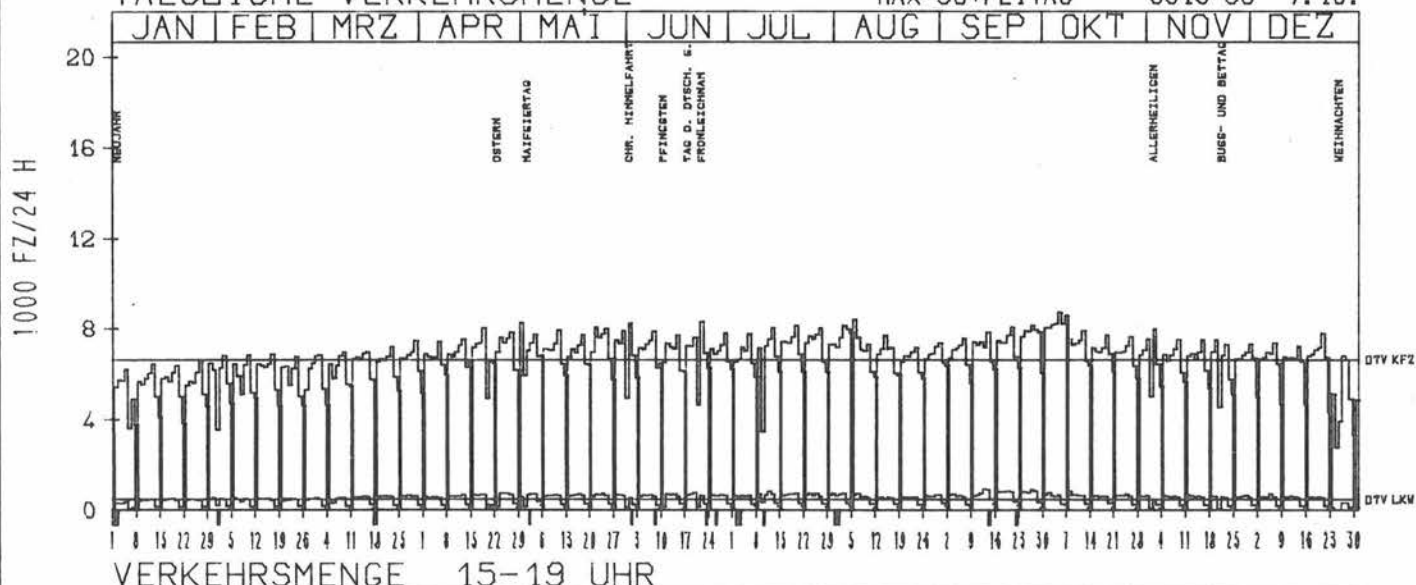
TAEGLICHE VERKEHRSMENGE



RICHTUNG SUED

DTV KFZ 6634
DTV LKW 468 = 7.05 %
MAX WERKTAG 8752 FR 5. 10.
MAX FER-WKTAG 8437 MO 6. 8.
MAX SO+FEITAG 8616 SO 7. 10.

TAEGLICHE VERKEHRSMENGE



JAHRESGANGLINIEN 1984

ZST: HERZMANN

LAND: BAYERN

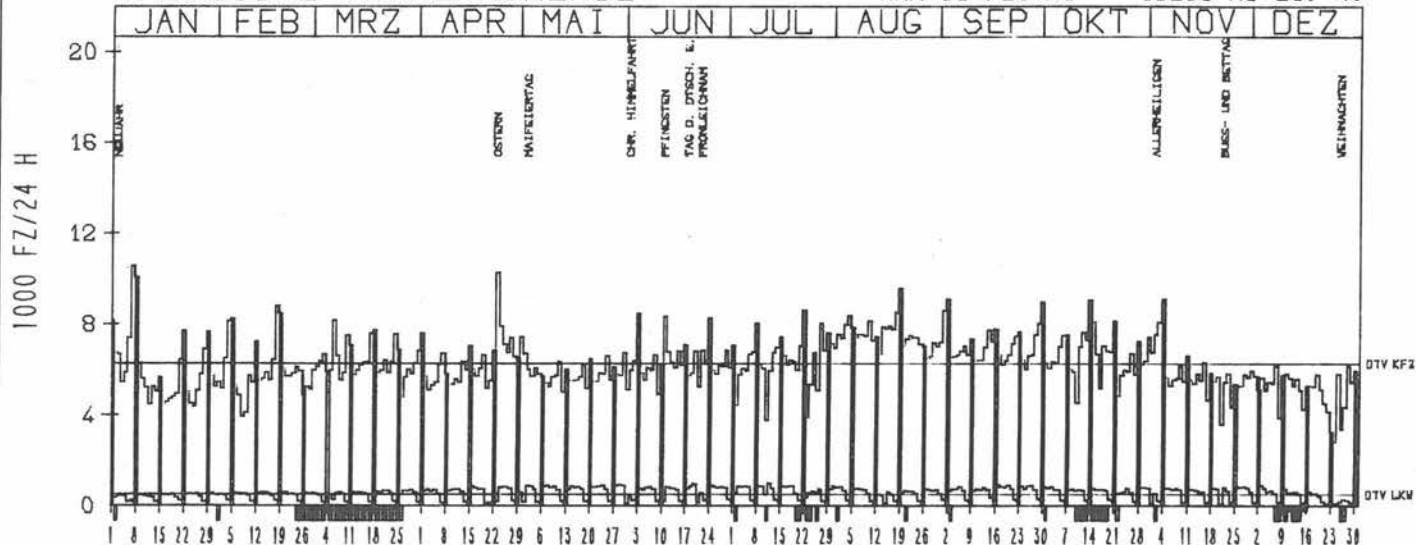
NR.: 8327 9 137

STRASSE: B 19
 KM: 35.4
 NETZKNOTEN: 8327 005
 8327 007


RICHTUNG NÖRD

DTV KFZ 6280
 DTV LKW 512 = 8.16 %
 MAX WERKTAG 8794 SA 18. 2.
 MAX FER-WKTAG 10558 SA 7. 1.
 MAX SO+FEITAG 10256 MO 23. 4.

TÄGLICHE VERKEHRSMENGE



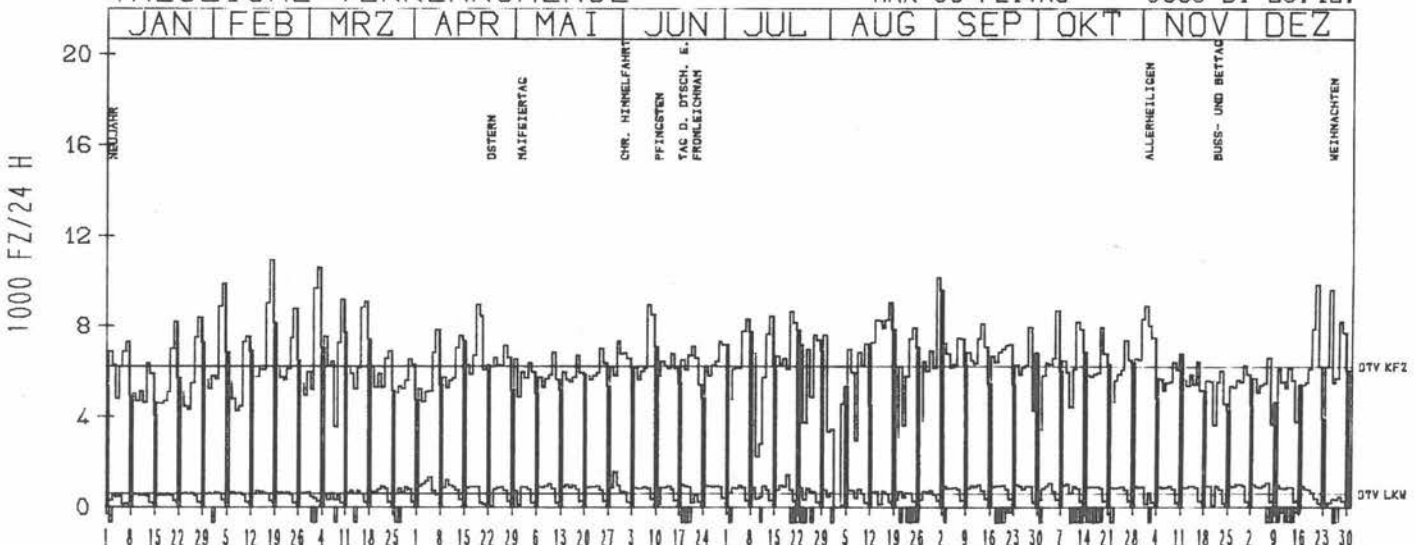
VERKEHRSMENGE 15-19 UHR




RICHTUNG SÜED

DTV KFZ 6236
 DTV LKW 600 = 9.63 %
 MAX WERKTAG 10934 SA 18. 2.
 MAX FER-WKTAG 10166 SA 1. 9.
 MAX SO+FEITAG 9635 DI 25. 12.

TÄGLICHE VERKEHRSMENGE



VERKEHRSMENGE 15-19 UHR



JAHRESGANGLINIEN 1984

ZST: FEUCHTWANGEN (MITTE)

LAND: BAYERN

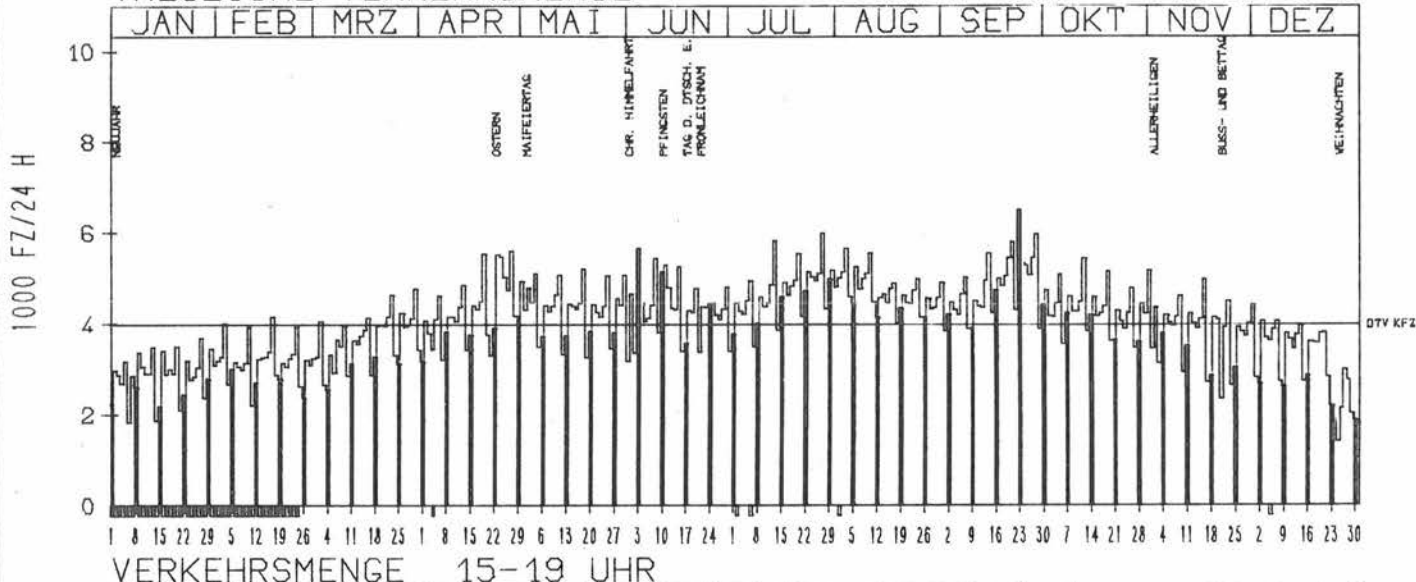
NR.: 6827 9 563

STRASSE: B 25
 KM: 66.2
 NETZKNOTEN: 6827 204
 6827 205

RICHTUNG NÖRD

DTV KFZ: 3983
 MAX WERKTAG: 5963 FR 28. 9.
 MAX FER-WKTAG: 5981 FR 27. 7.
 MAX SO+FEITAG: 6493 SO 23. 9.

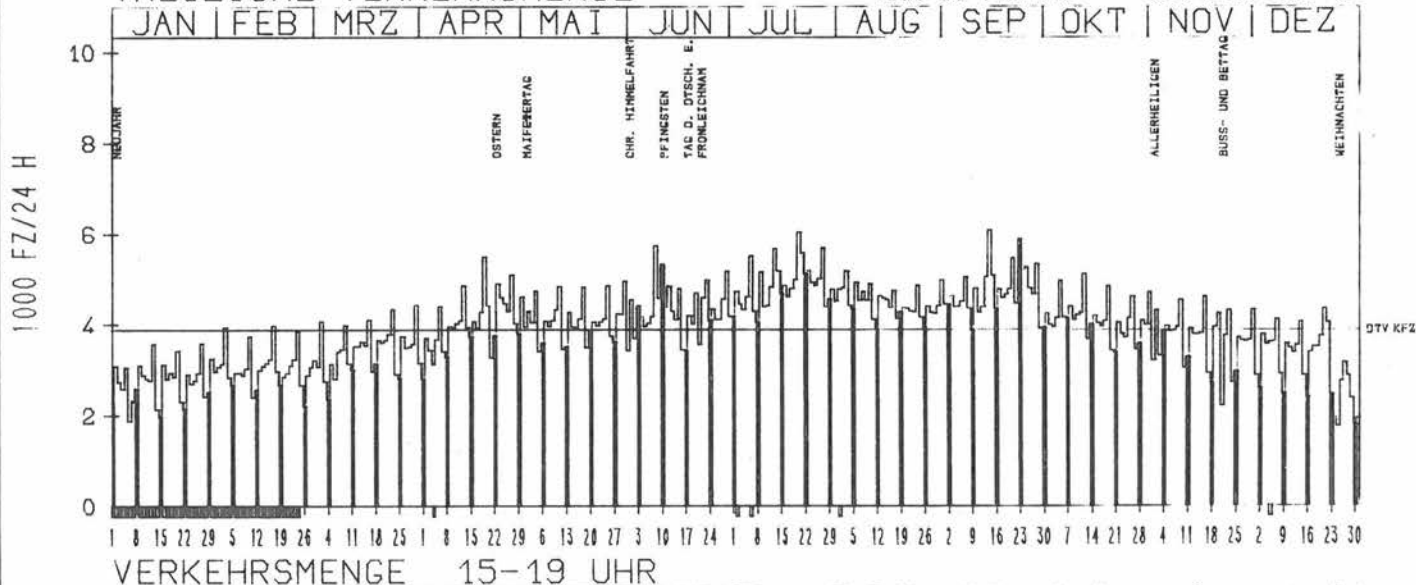
TAEGLICHE VERKEHRSMENGE



RICHTUNG SÜED

DTV KFZ: 3886
 MAX WERKTAG: 5759 FR 8. 6.
 MAX FER-WKTAG: 6084 FR 14. 9.
 MAX SO+FEITAG: 5891 SO 23. 9.

TAEGLICHE VERKEHRSMENGE



1000 FZ/24 H

1000 FZ/4 H

1000 FZ/24 H

1000 FZ/4 H

JAHRESGANGLINIEN 1984

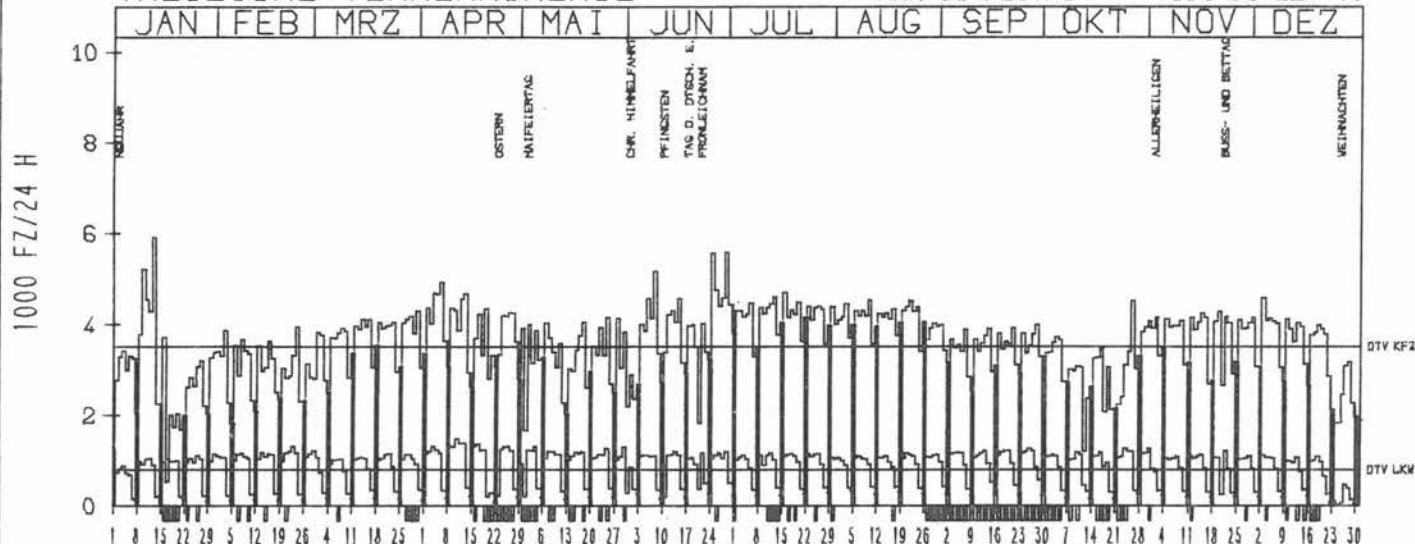
ZST: HÖHENEICHE
 NR.: 4825 6 105 (0105)

LAND: HESSEN
 STRASSE: B 27
 KM:
 NETZKNOTEN: 4825 031
 4825 047


RICHTUNG NÖRD.

DTV KFZ 3524
 DTV LKW 809 = 22.95 %
 MAX WERKTAG 5920 FR 13. 1.
 MAX FER-WKTAG 5588 FR 29. 6.
 MAX SO+FEITAG 4151 SO 22. 7.

TÄGLICHE VERKEHRSMENGE



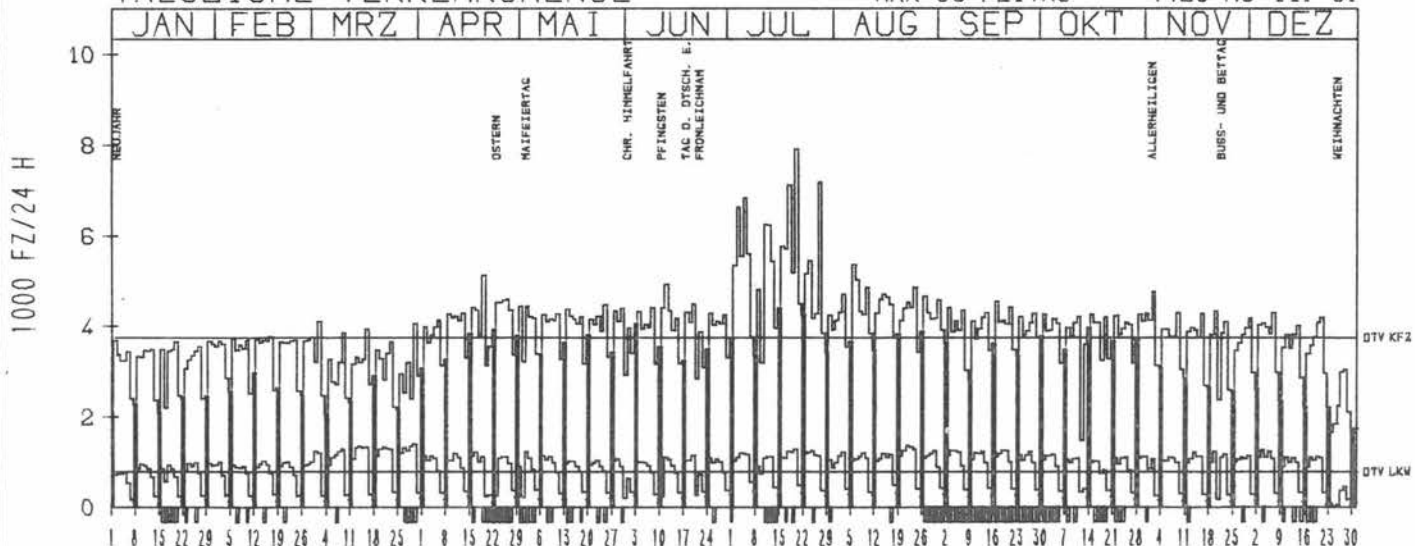
VERKEHRSMENGE 15-19 UHR



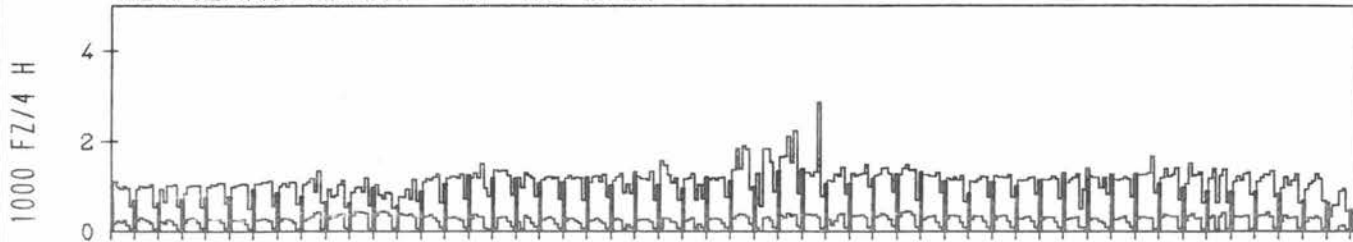
RICHTUNG SÜED

DTV KFZ 3759
 DTV LKW 791 = 21.04 %
 MAX WERKTAG 4772 FR 2. 11.
 MAX FER-WKTAG 7916 FR 20. 7.
 MAX SO+FEITAG 4428 MO 11. 6.

TÄGLICHE VERKEHRSMENGE



VERKEHRSMENGE 15-19 UHR



JAHRESGANGLINIEN 1984

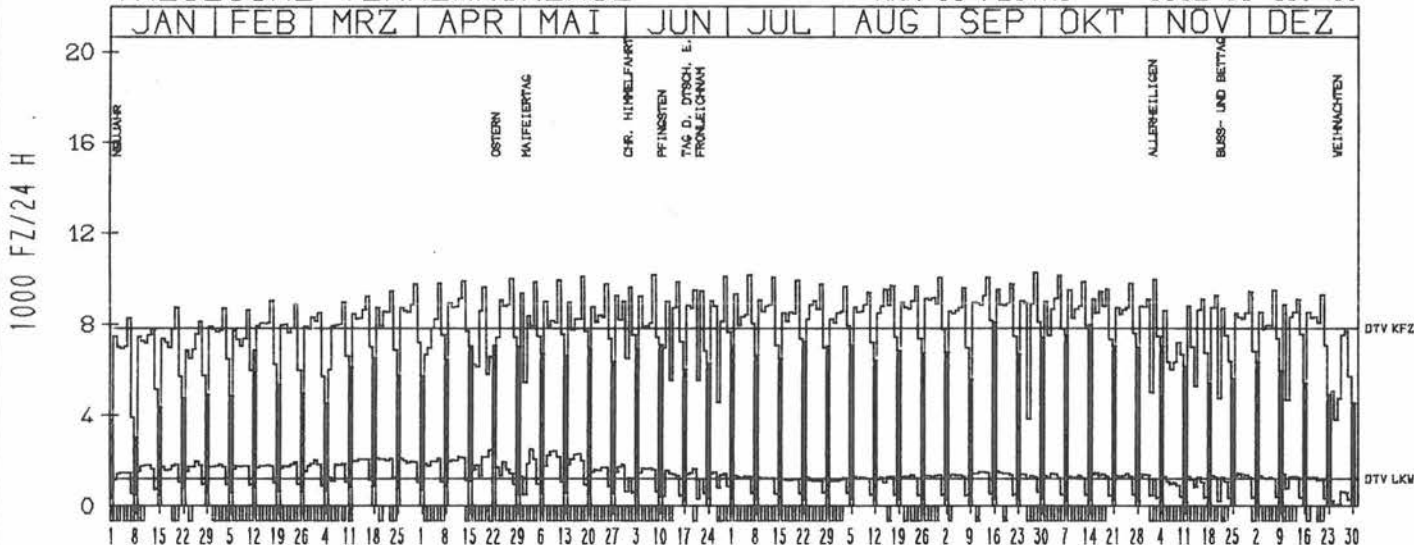
ZST: LÖESCHENRÖD 1
 NR.: 5524 6 345 (0345)

LAND: HESSEN
 STRASSE: B 27
 KM:
 NETZKNOTEN:

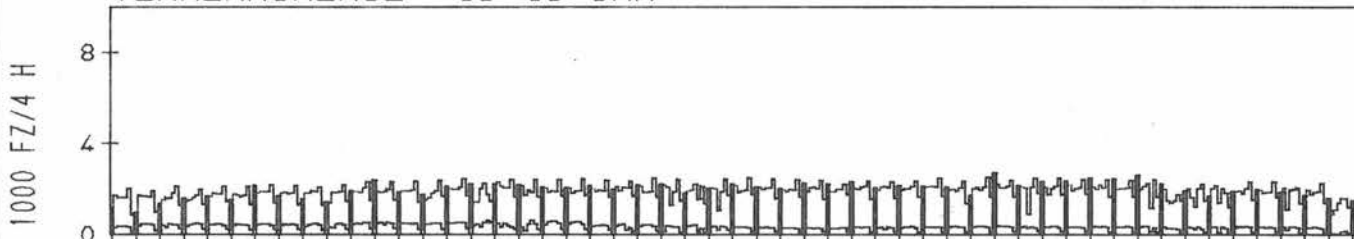
RICHTUNG NÖRD

DTV KFZ 7819
 DTV LKW 1215 = 15.54 %
 MAX WERKTAG 9906 FR 13. 4.
 MAX FER-WKTAG 10079 FR 14. 9.
 MAX SO+FEITAG 8062 SO 16. 9.

TÄGLICHE VERKEHRSMENGE



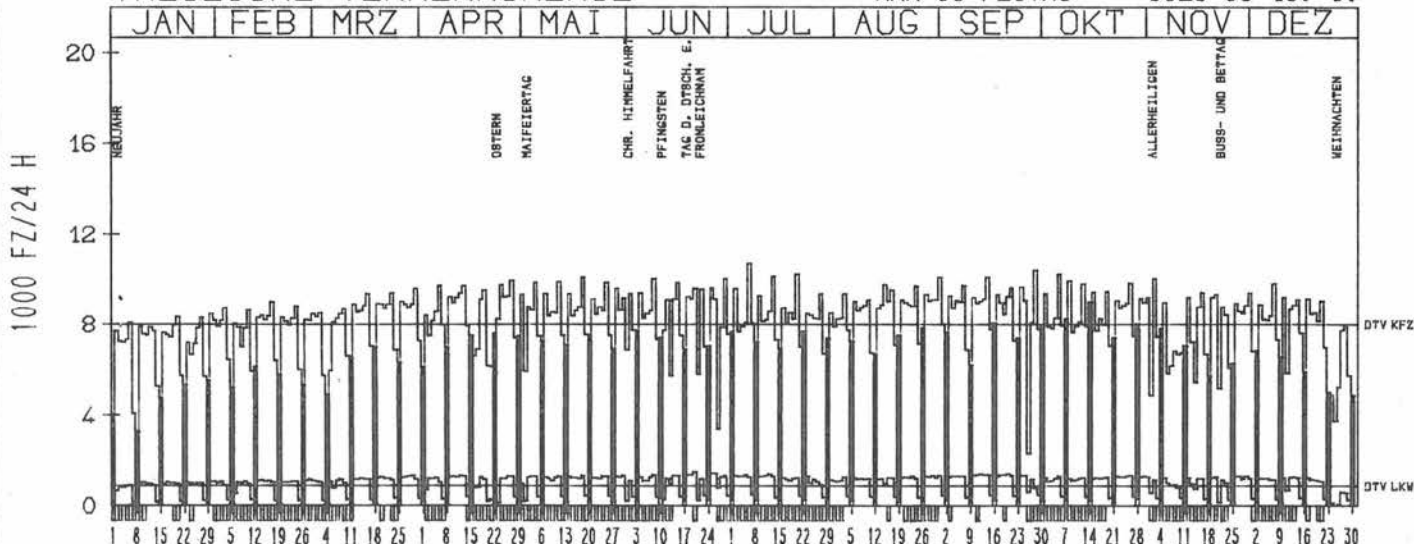
VERKEHRSMENGE 15-19 UHR



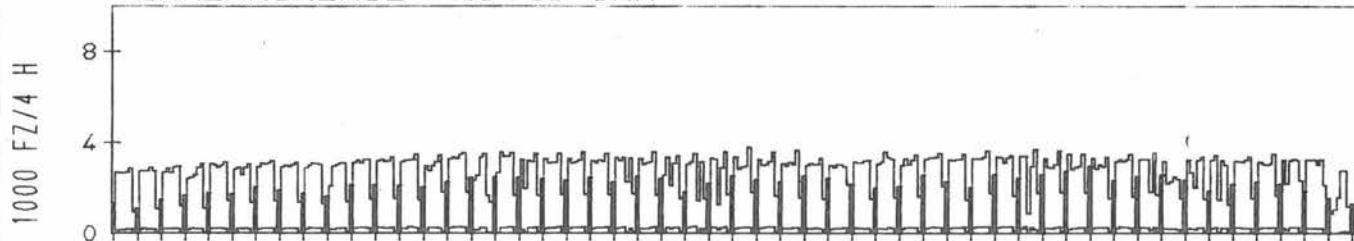
RICHTUNG SÜED

DTV KFZ 8000
 DTV LKW 880 = 10.99 %
 MAX WERKTAG 9883 FR 15. 6.
 MAX FER-WKTAG 10100 FR 31. 8.
 MAX SO+FEITAG 8028 SO 16. 9.

TÄGLICHE VERKEHRSMENGE



VERKEHRSMENGE 15-19 UHR



JAHRESGANGLINIEN 1984

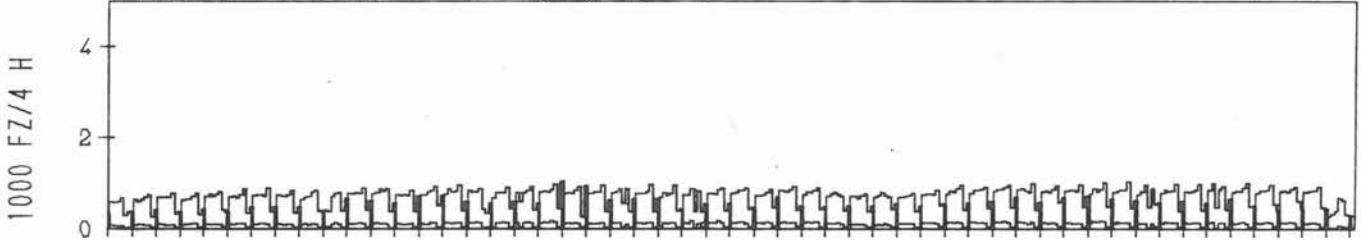
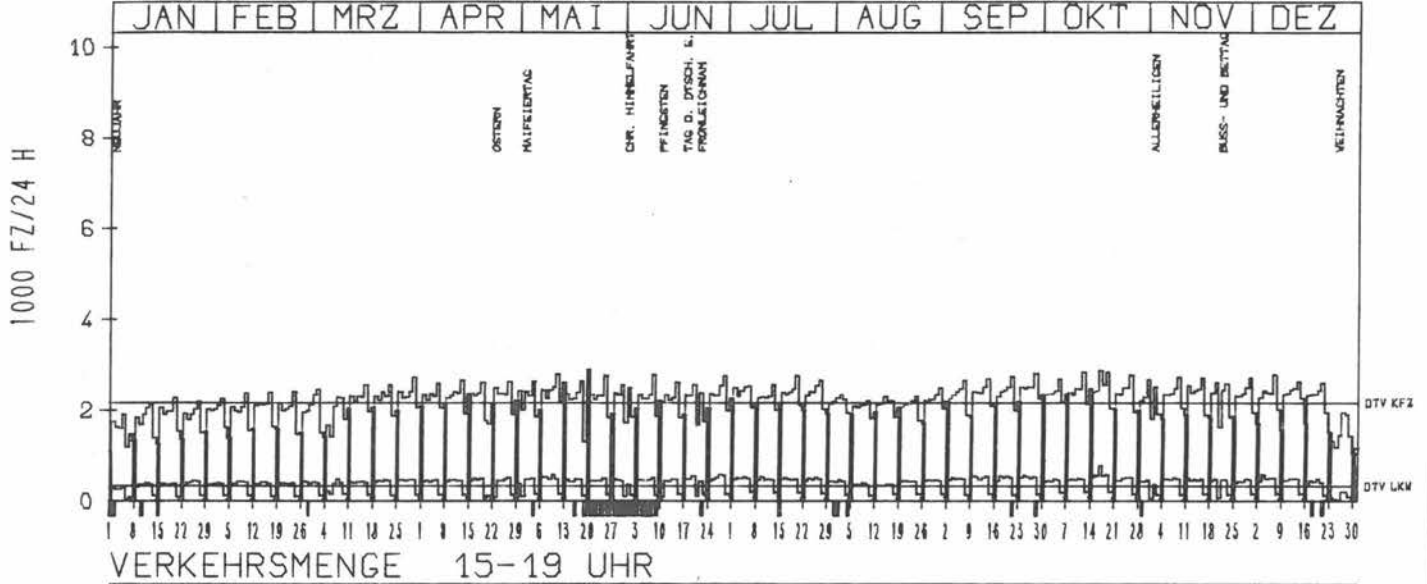
ZST: RITTERSBACH
 NR.: 6521 8 620 (1100)

LAND: BADEN-WUERTTEMBERG
 STRASSE: B 27
 KM:
 NETZKNOTEN: 6521 008
 6521 002

RICHTUNG NORD

DTV KFZ 2174
 DTV LKW 338 = 15.54 %
 MAX WERKTAG 2859 MI 17.10.
 MAX FER-WKTAG 2747 FR 20.7.
 MAX SO+FEITAG 2594 SO 13.5.

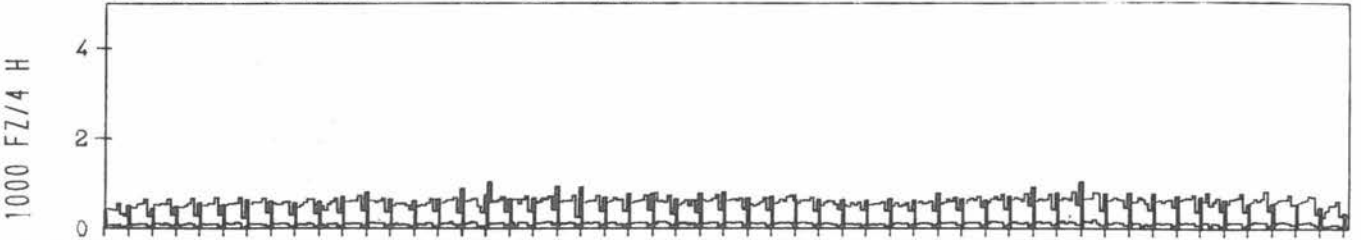
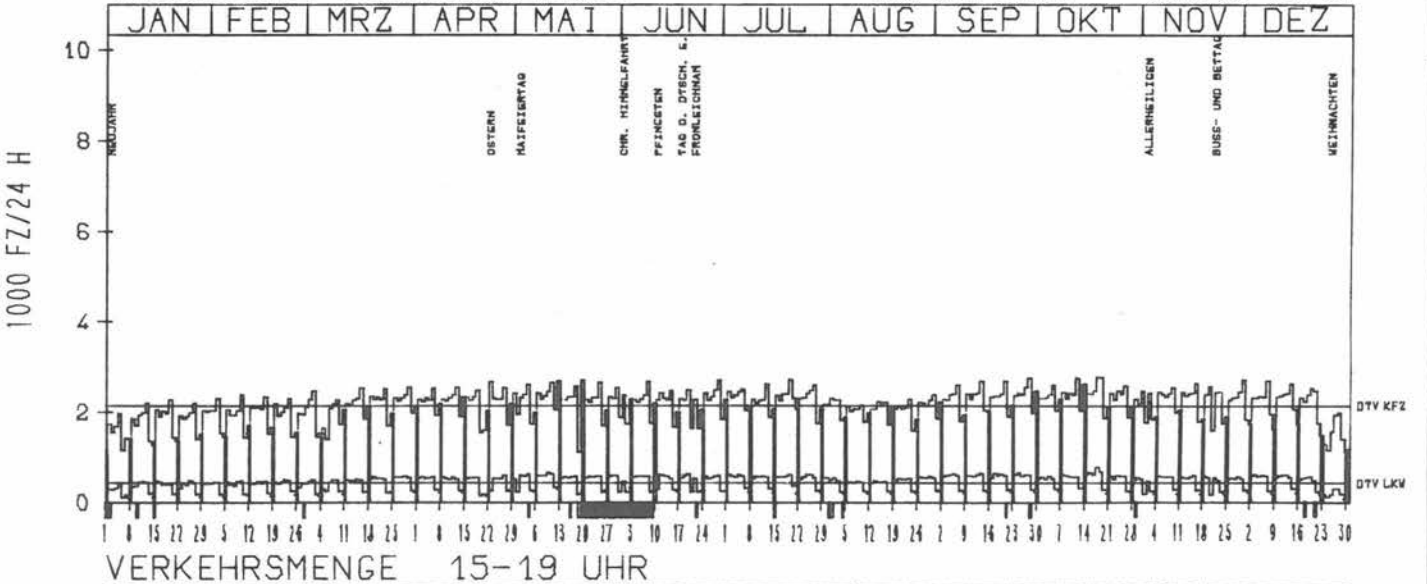
TAEGLICHE VERKEHRSMENGE



RICHTUNG SUED

DTV KFZ 2149
 DTV LKW 440 = 20.47 %
 MAX WERKTAG 2771 DO 18.10.
 MAX FER-WKTAG 2729 FR 20.7.
 MAX SO+FEITAG 2686 SO 13.5.

TAEGLICHE VERKEHRSMENGE



JAHRESGANGLINIEN

1984

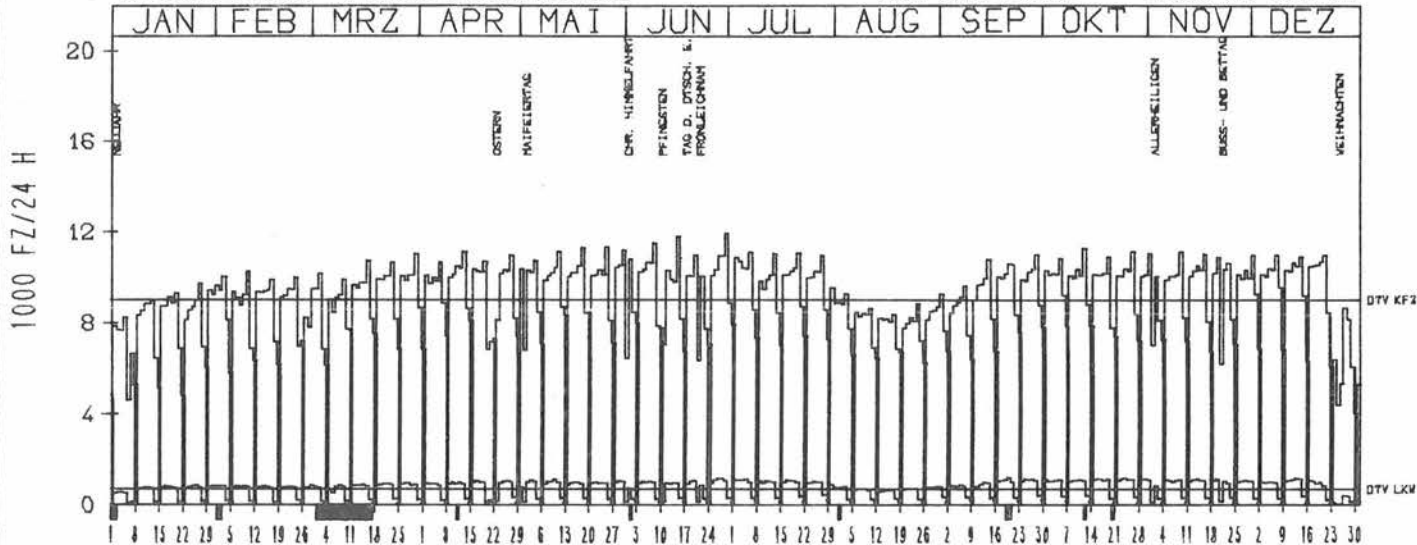
ZST: NECKARSULM 2
 NR.: 6821 8 382 (1102)

LAND: BADEN-WUERTTEMBERG
 STRASSE: B 27
 KM:
 NETZKNOTEN: 6721 009
 6821 041

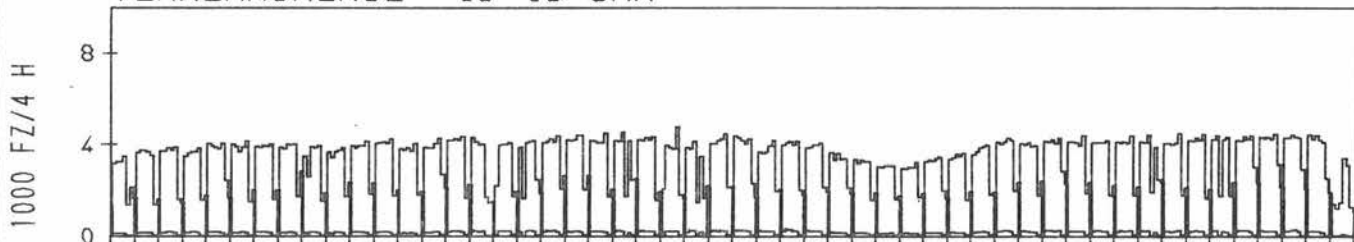
RICHTUNG NORD

DTV KFZ 9032
 DTV LKW 690 = 7.64 %
 MAX WERKTAG 11497 FR 8. 6.
 MAX FER-WKTAG 11916 FR 29. 6.
 MAX SO+FEITAG 8460 SO 20. 5.

TAEGLICHE VERKEHRSMENGE



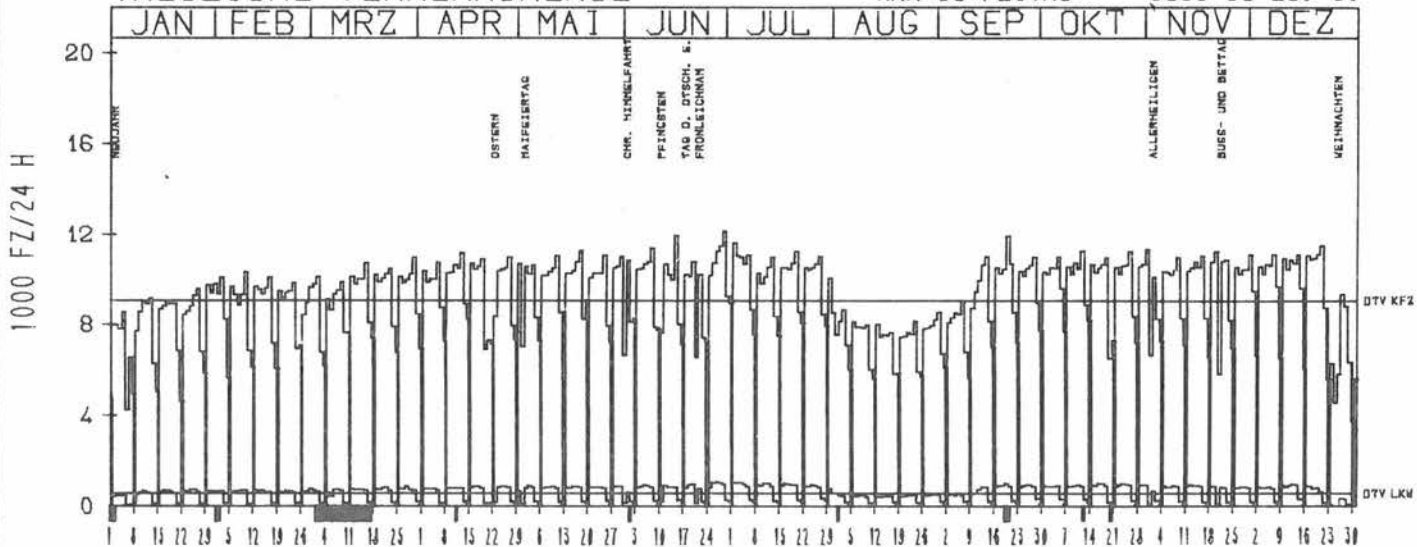
VERKEHRSMENGE 15-19 UHR



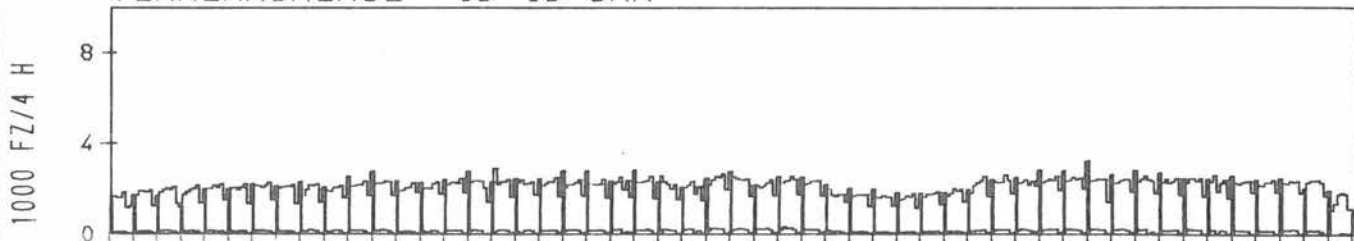
RICHTUNG SUED

DTV KFZ 9107
 DTV LKW 573 = 6.29 %
 MAX WERKTAG 11517 FR 21. 12.
 MAX FER-WKTAG 12177 FR 29. 6.
 MAX SO+FEITAG 9099 SO 20. 5.

TAEGLICHE VERKEHRSMENGE



VERKEHRSMENGE 15-19 UHR



JAHRESGANGLINIEN 1984

ZST: RÖTTWEIL

LAND: STRASSE

BADEN-WÜRTTEMBERG
B 27

NR.: 7817 8 712 (1102)

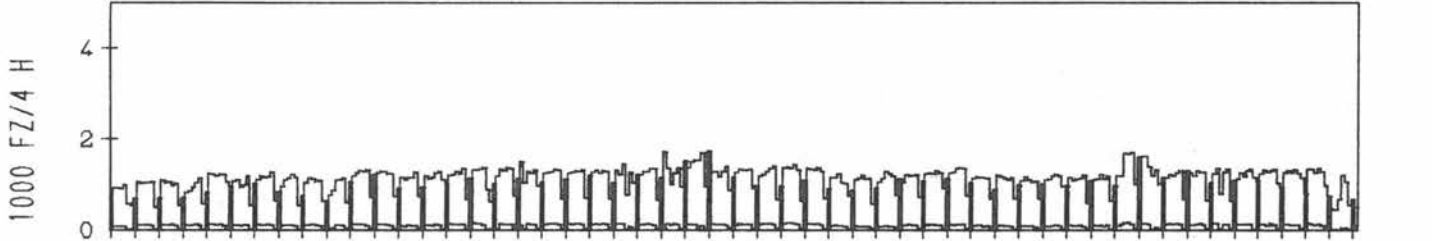
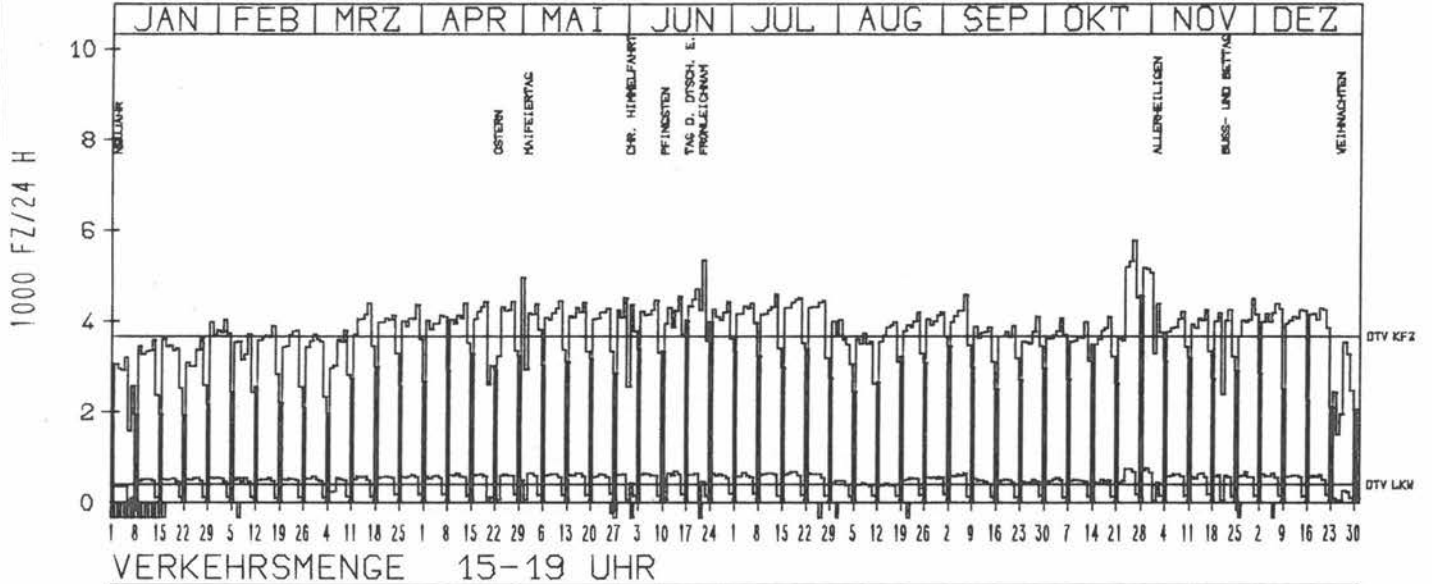
KM: NETZKNOTEN:

7817 012
7817 031

RICHTUNG NÖRD

DTV KFZ 3672
DTV LKW 406 = 11.06 %
MAX WERKTAG 5789 FR 26. 10.
MAX FER-WKTAG 5348 FR 22. 6.
MAX SO+FEITAG 4563 SO 28. 10.

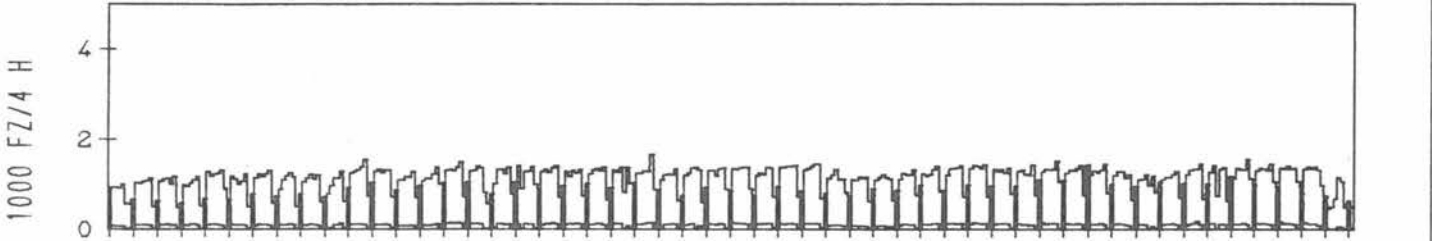
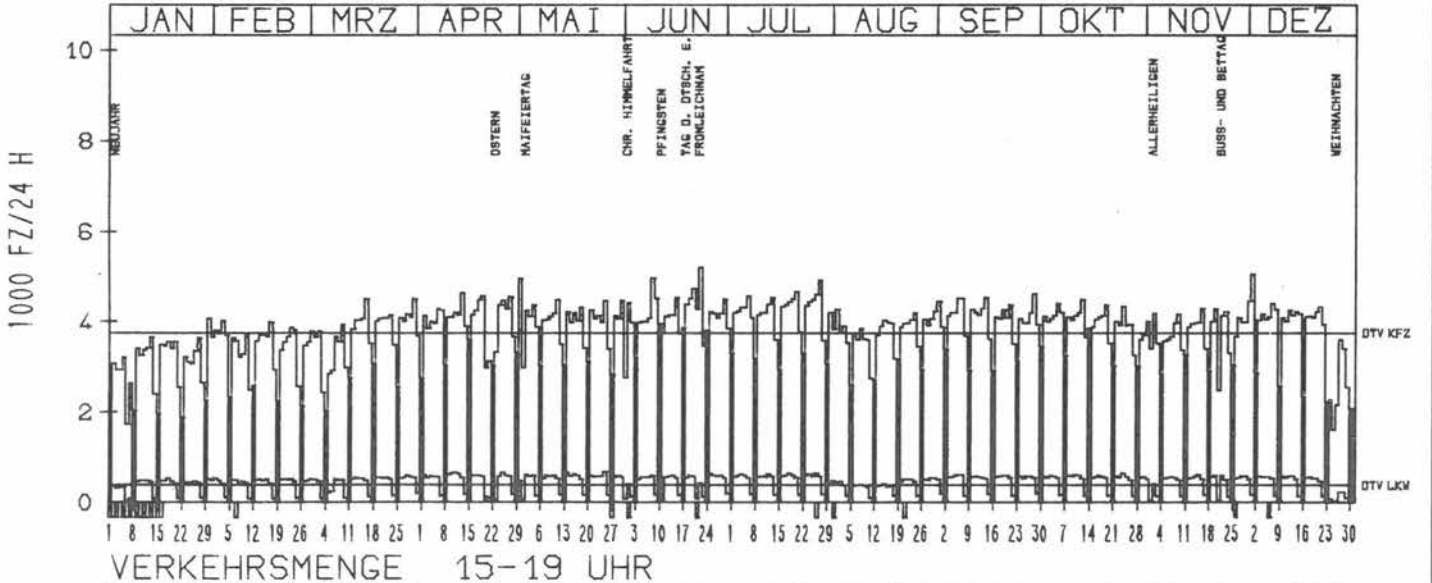
TÄGLICHE VERKEHRSMENGE



RICHTUNG SÜED

DTV KFZ 3749
DTV LKW 398 = 10.62 %
MAX WERKTAG 5077 SA 1. 12.
MAX FER-WKTAG 5225 FR 22. 6.
MAX SO+FEITAG 3952 SO 10. 6.

TÄGLICHE VERKEHRSMENGE



JAHRESGANGLINIEN

1984

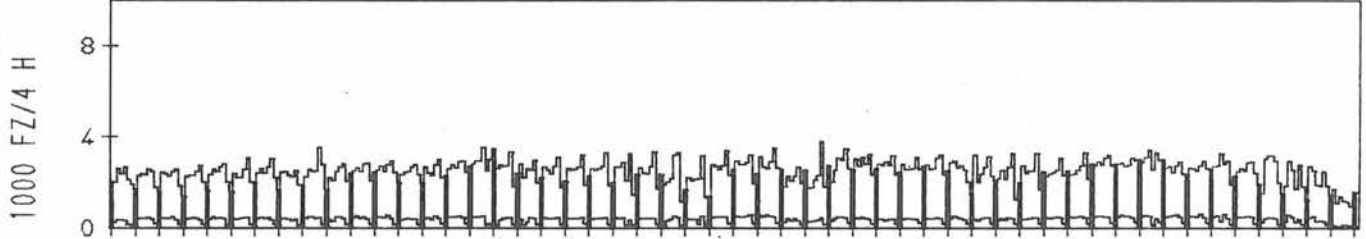
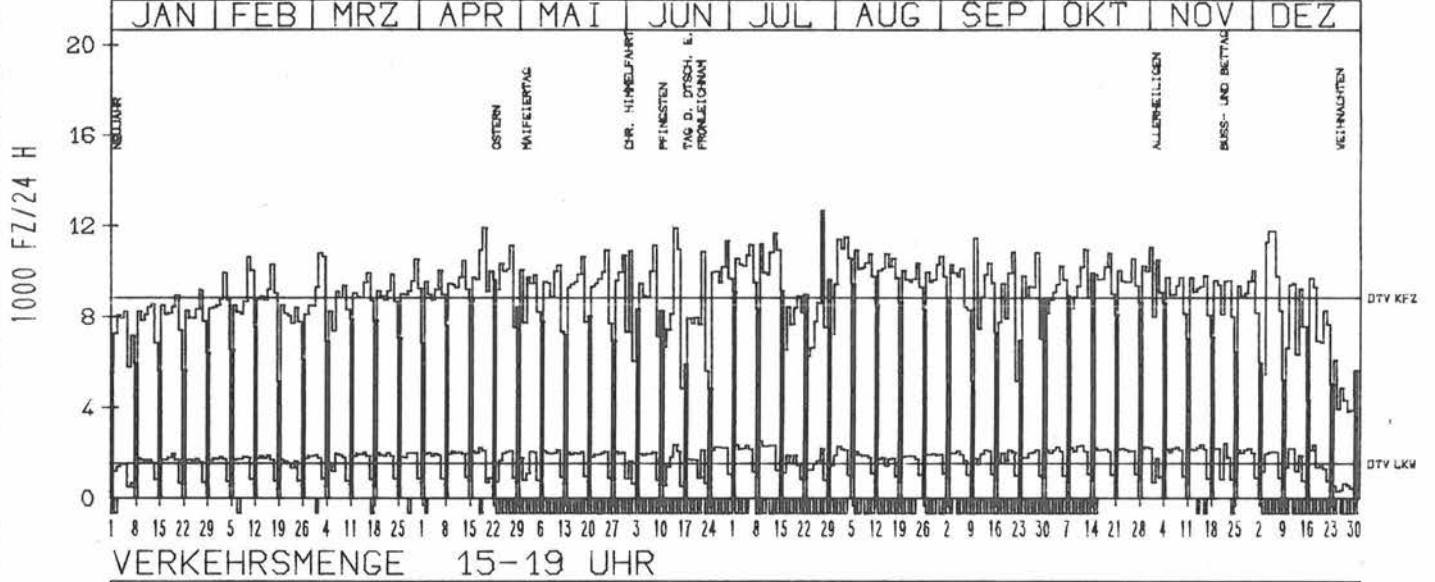
ZST: KEHL
 NR.: 7413 8 530 (1100)

LAND: BADEN-WUERTTEMBERG
 STRASSE: B 28
 KM:
 NETZKNOTEN: 7413 031
 7412 004

RICHTUNG OST

DTV KFZ 8820
 DTV LKW 1542 = 17.48 %
 MAX WERKTAG 10787 FR 2. 3.
 MAX FER-WKTAG 11884 DO 19. 4.
 MAX SO+FEITAG 9585 SO 22. 4.

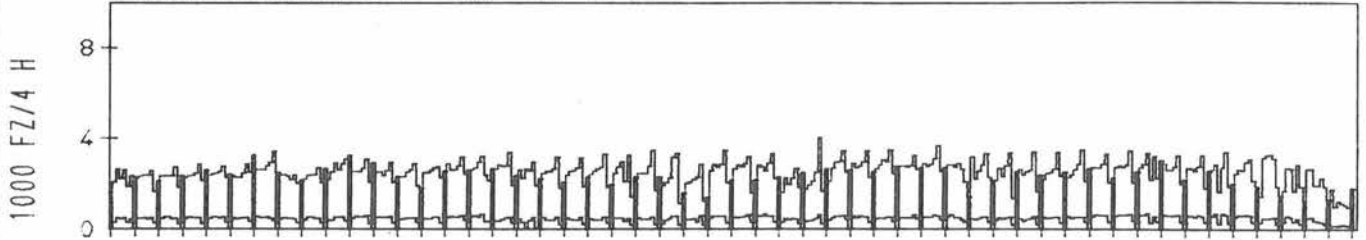
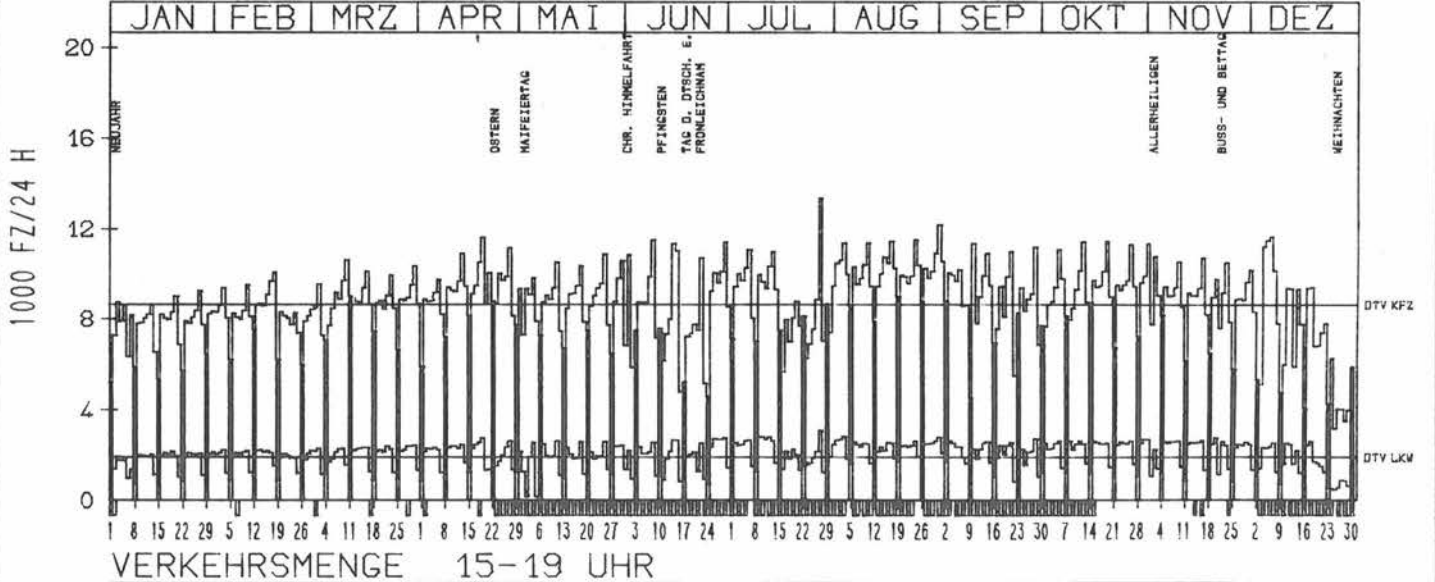
TAEGLICHE VERKEHRSMENGE



RICHTUNG WEST

DTV KFZ 8659
 DTV LKW 1926 = 22.24 %
 MAX WERKTAG 11455 FR 19. 10.
 MAX FER-WKTAG 11638 DO 19. 4.
 MAX SO+FEITAG 9029 SO 11. 3.

TAEGLICHE VERKEHRSMENGE



JAHRESGANGLINIEN 1984

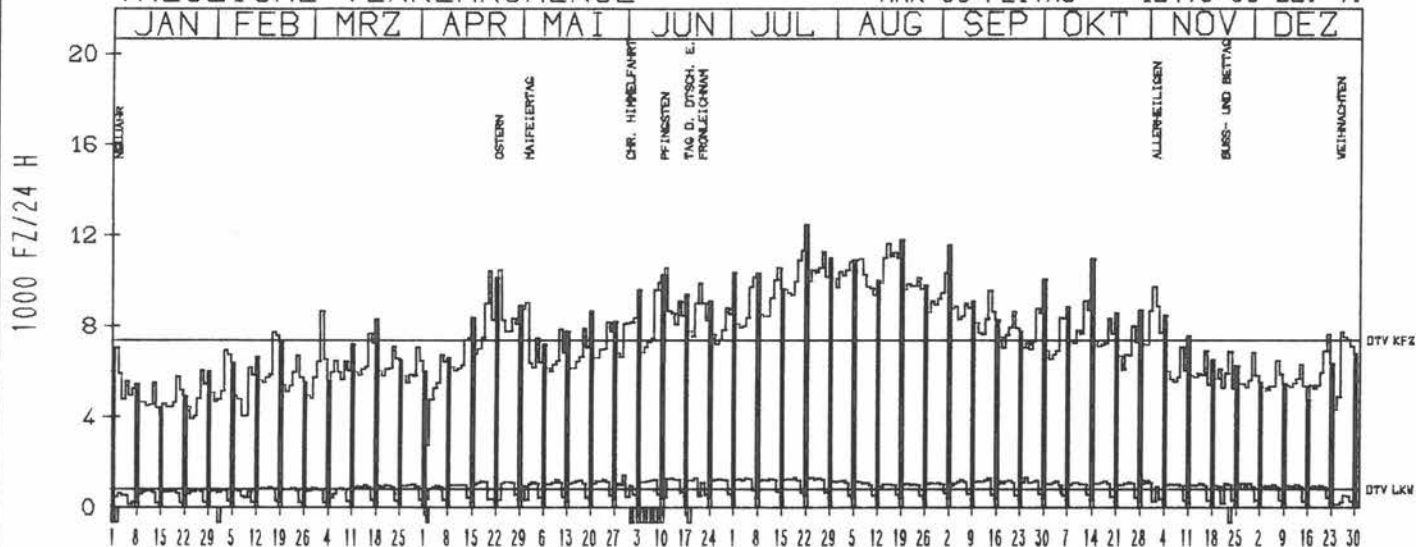
ZST: HINTERZARTEN
 NR.: 8014 8 541 (1101)

LAND: BADEN-WUERTTEMBERG
 STRASSE: B 31
 KM:
 NETZKNOTEN: 8014 017
 8013 023

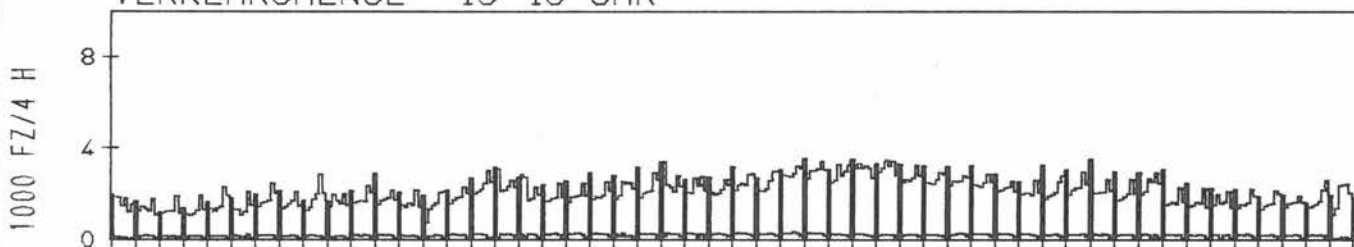
RICHTUNG OST

DTV KFZ 7371
 DTV LKW 802 = 10.88 %
 MAX WERKTAG 9098 FR 12.10.
 MAX FER-WKTAG 11620 MI 15. 8.
 MAX SO+FEITAG 12475 SO 22. 7.

TAEGLICHE VERKEHRSMENGE



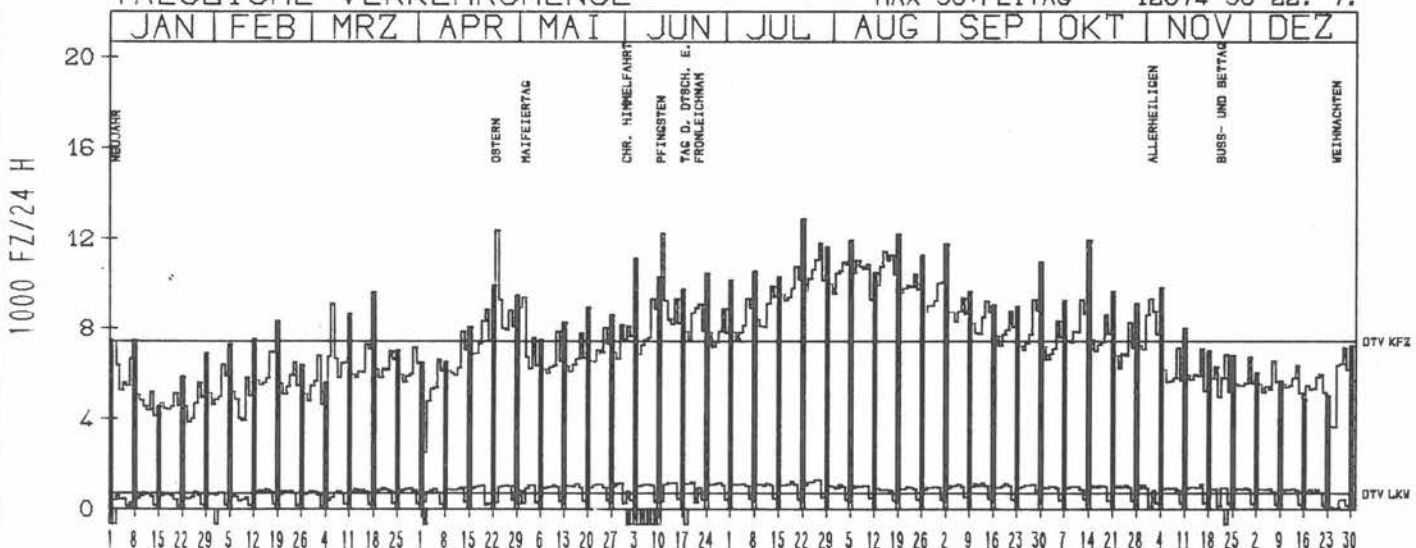
VERKEHRSMENGE 15-19 UHR



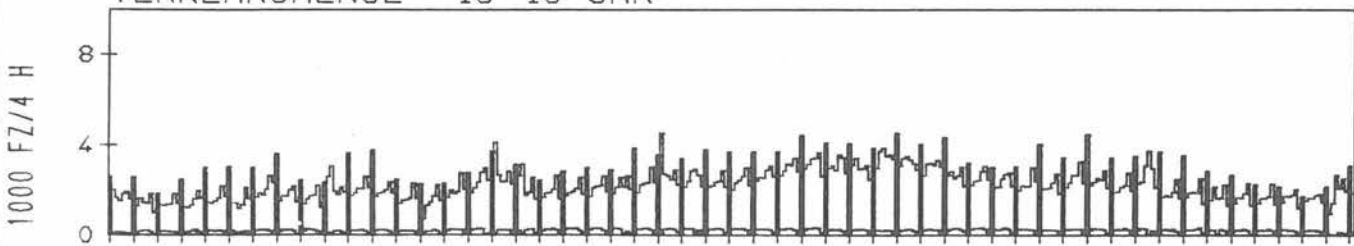
RICHTUNG WEST

DTV KFZ 7441
 DTV LKW 716 = 9.62 %
 MAX WERKTAG 9306 FR 12.10.
 MAX FER-WKTAG 11812 FR 27. 7.
 MAX SO+FEITAG 12874 SO 22. 7.

TAEGLICHE VERKEHRSMENGE



VERKEHRSMENGE 15-19 UHR



JAHRESGANGLINIEN

1984

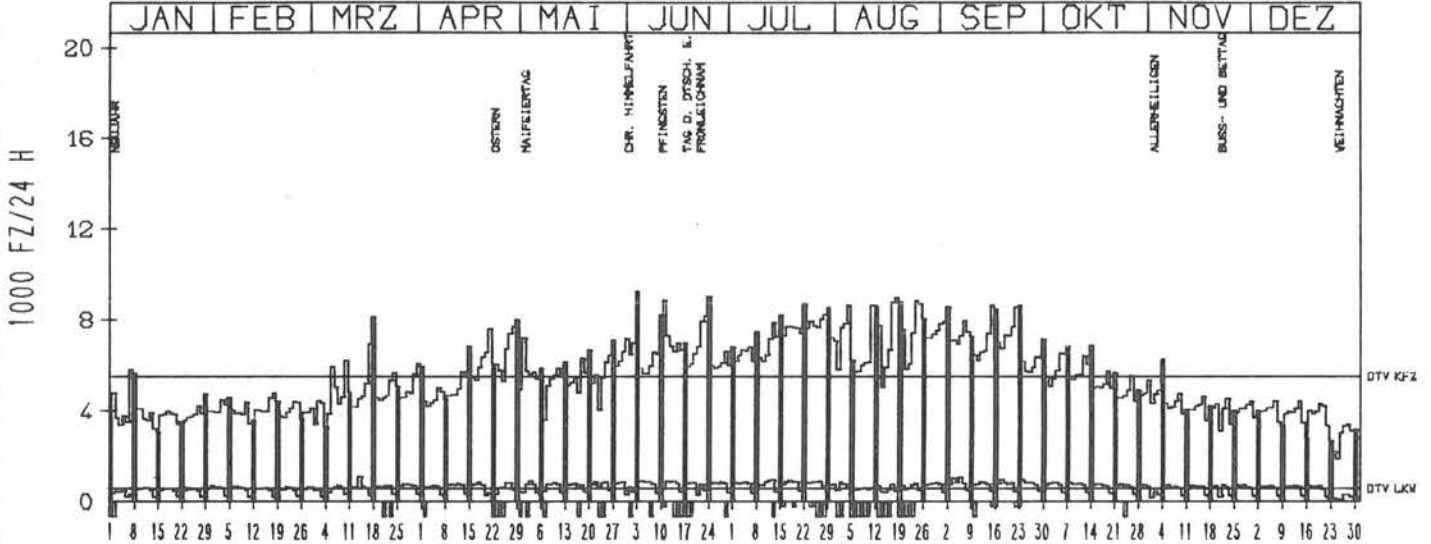
ZST: HARLACHEN
 NR.: 8321 8 311 (1101)

LAND: BADEN-WUERTTEMBERG
 STRASSE: B 31
 KM:
 NETZKNOTEN: 8321 007
 8321 006

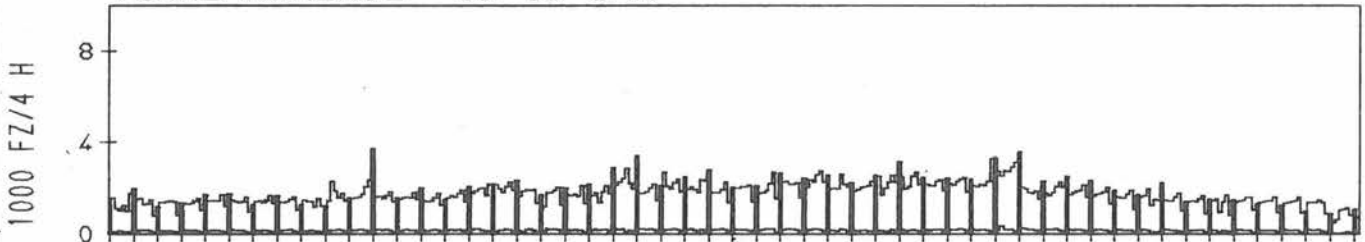
RICHTUNG OST

DTV KFZ 5509
 DTV LKW 587 = 10.66 %
 MAX WERKTAG 8562 SA 22. 9.
 MAX FER-WKTAG 8956 SA 18. 8.
 MAX SO+FEITAG 9229 SO 3. 6.

TAEGLICHE VERKEHRSMENGE



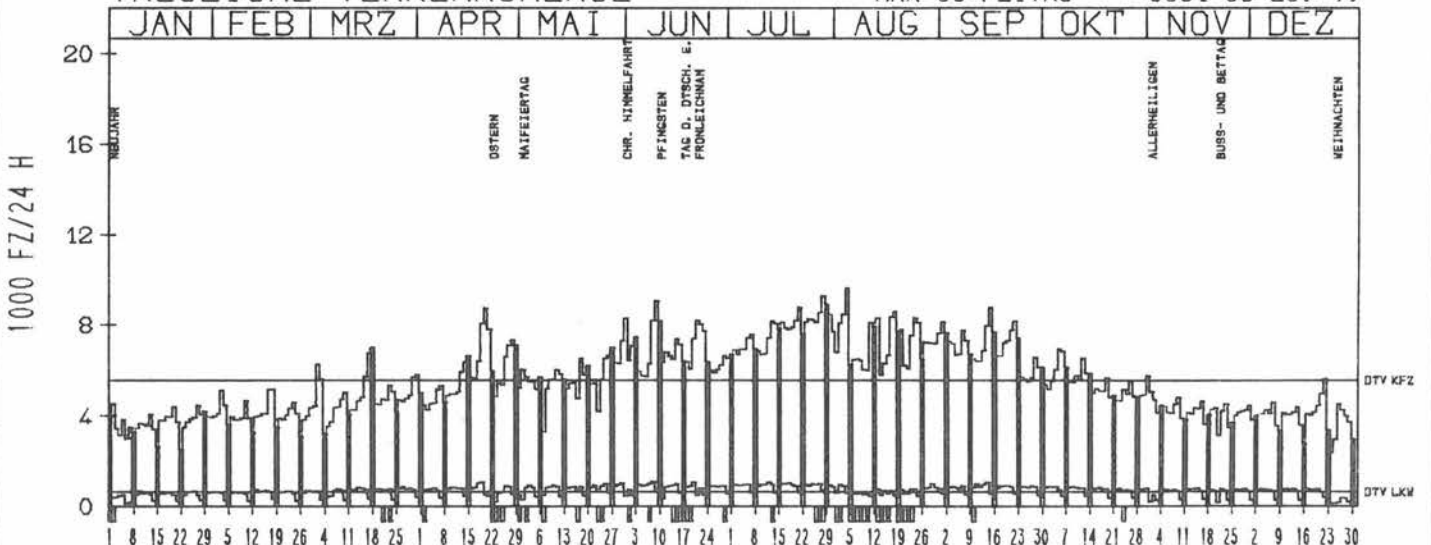
VERKEHRSMENGE 15-19 UHR



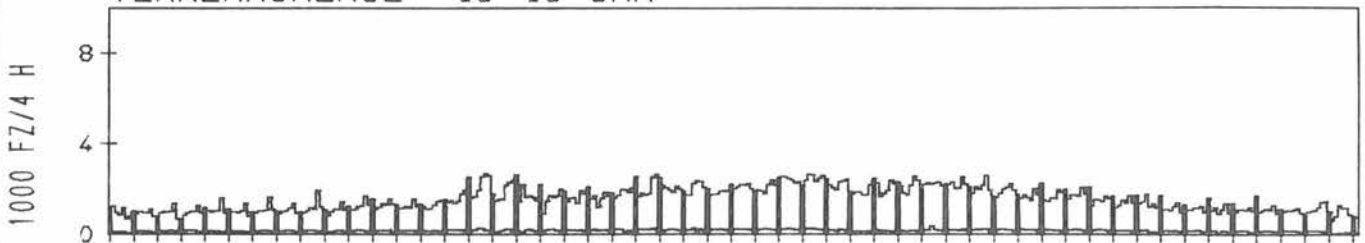
RICHTUNG WEST

DTV KFZ 5561
 DTV LKW 643 = 11.57 %
 MAX WERKTAG 9106 SA 9. 6.
 MAX FER-WKTAG 9677 SA 4. 8.
 MAX SO+FEITAG 8931 SO 29. 7.

TAEGLICHE VERKEHRSMENGE



VERKEHRSMENGE 15-19 UHR



JAHRESGANGLINIEN 1984

ZST: .GUTACH

LAND:
STRASSE
KM:

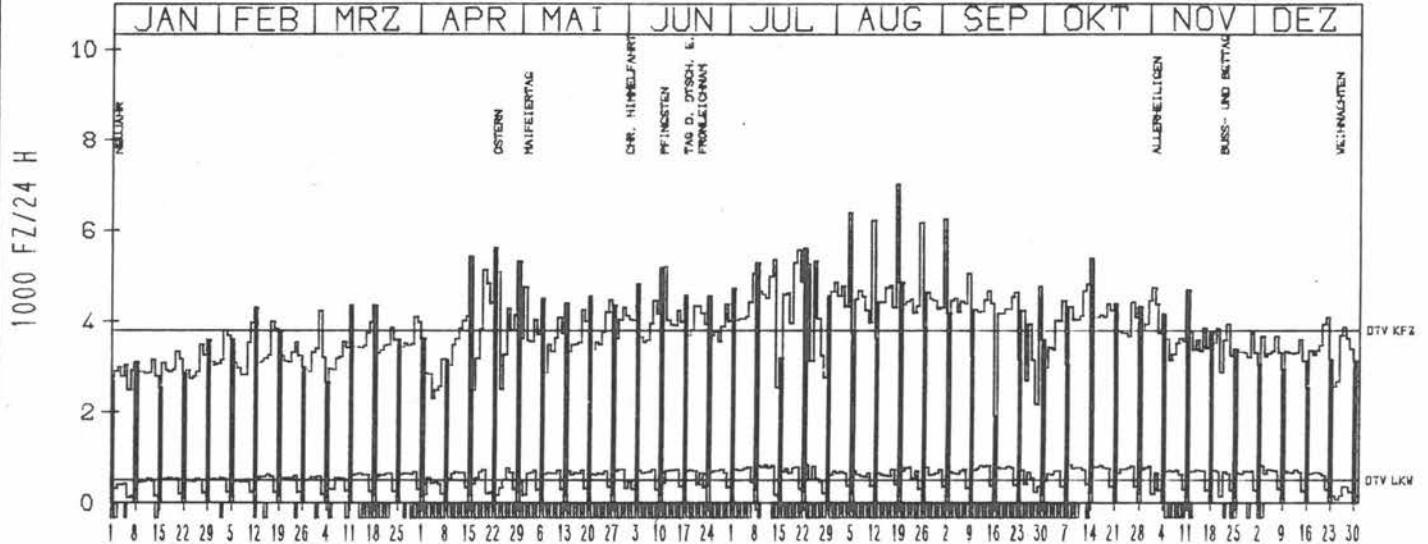
BADEN-WUERTTEMBERG
B 33
55.2
NETZKNOTEN:
7715 008
7715 002

NR.: 7715 8 700 (1100)

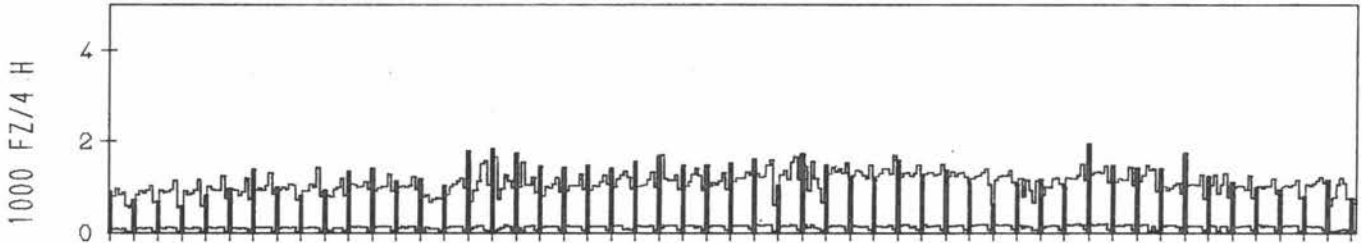
RICHTUNG NÖRD

DTV KFZ 3807
DTV LKW 507 = 13.31 %
MAX WERKTAG 4658 FR 12.10.
MAX FER-WKTAG 5053 SA 7.7.
MAX SO+FEITAG 5590 SO 22.7.

TAEGLICHE VERKEHRSMENGE



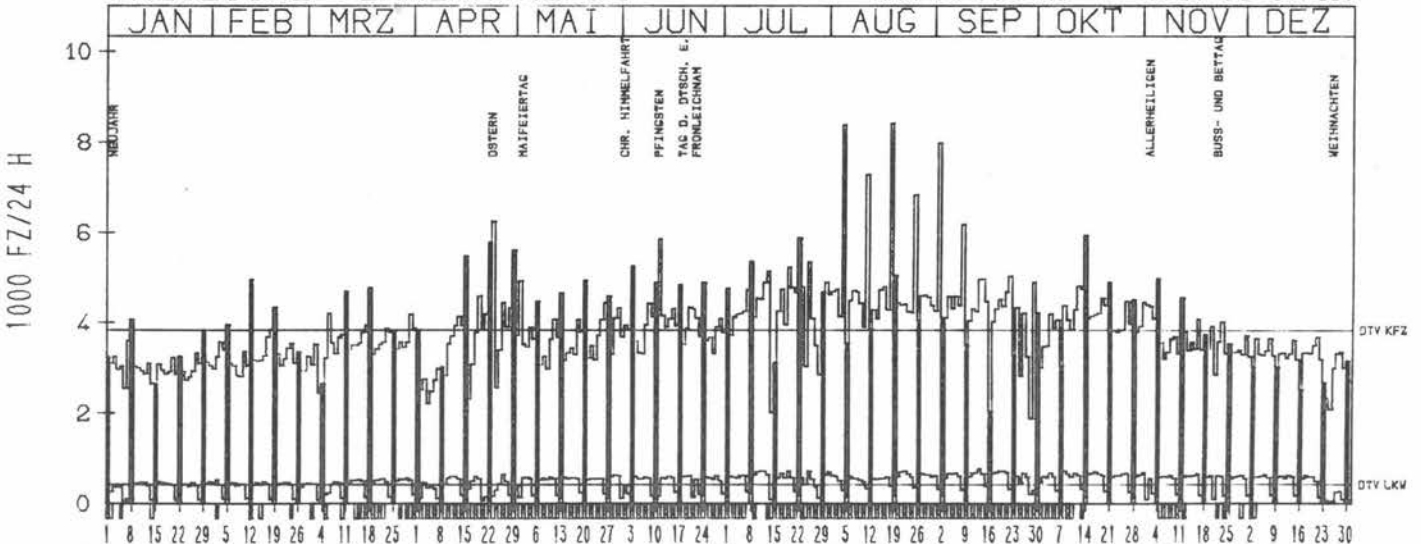
VERKEHRSMENGE 15-19 UHR



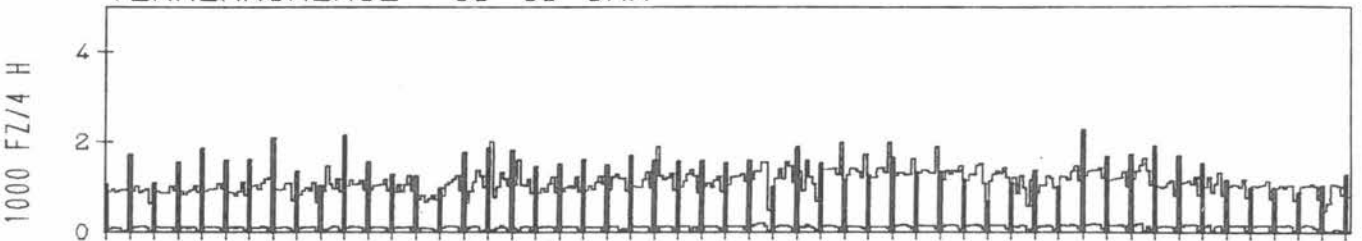
RICHTUNG SÜED

DTV KFZ 3844
DTV LKW 422 = 10.98 %
MAX WERKTAG 4817 FR 12.10.
MAX FER-WKTAG 4911 DO 12.7.
MAX SO+FEITAG 5937 SO 14.10.

TAEGLICHE VERKEHRSMENGE



VERKEHRSMENGE 15-19 UHR



JAHRESGANGLINIEN 1984

ZST: RADOLFZELL

LAND: STRASSE

BADEN-WUERTTEMBERG
B 33

NR.: 8220 8 550 (1100)

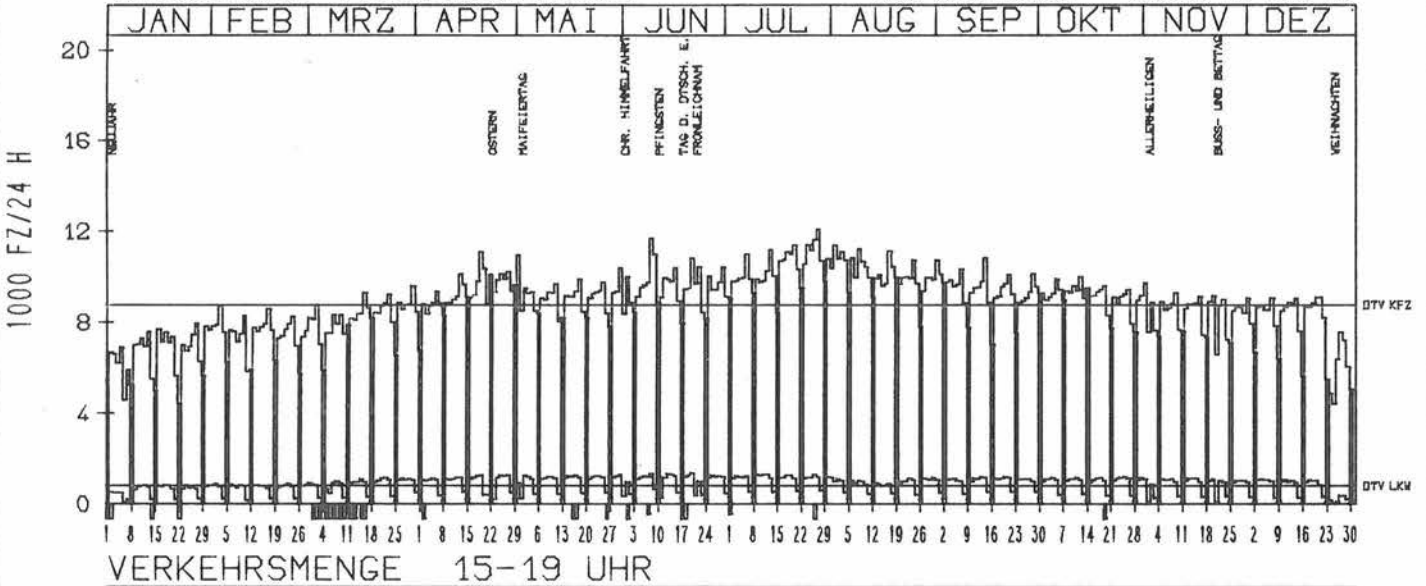
KM: NETZKNOTEN:

8220 028
8219 063

RICHTUNG OST

DTV KFZ 8758
DTV LKW 793 = 9.06 %
MAX WERKTAG 11711 FR 8. 6.
MAX FER-WKTAG 12078 FR 27. 7.
MAX SO+FEITAG 10378 FR 20. 4.

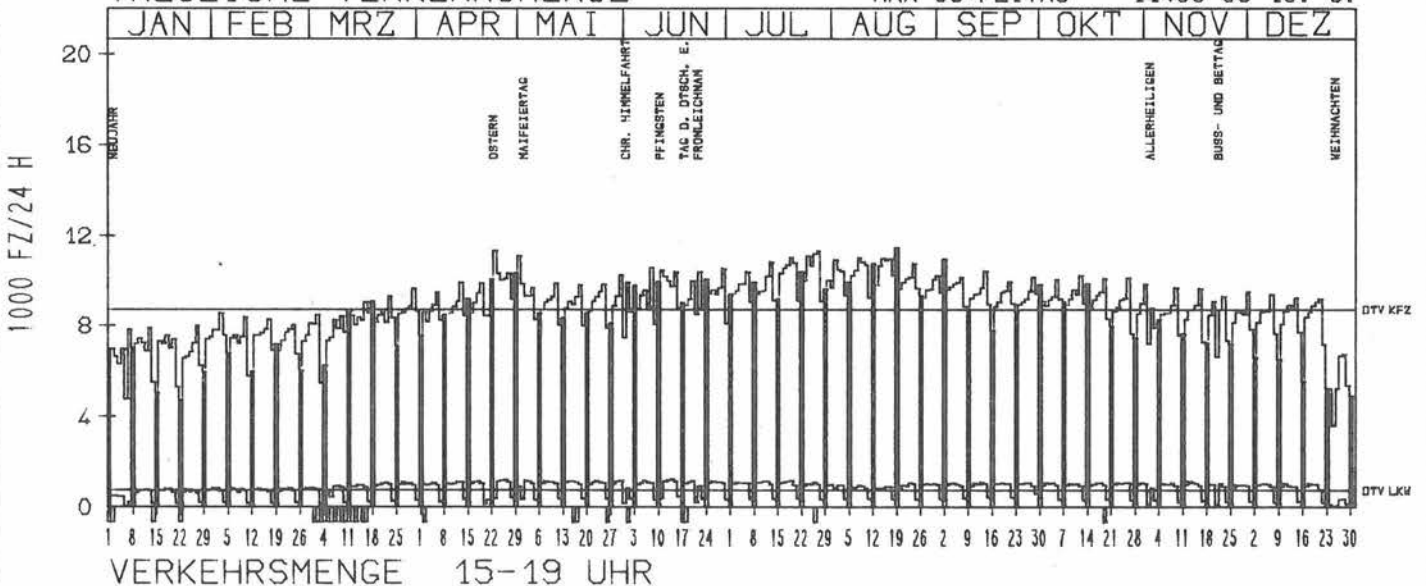
TAEGLICHE VERKEHRSMENGE



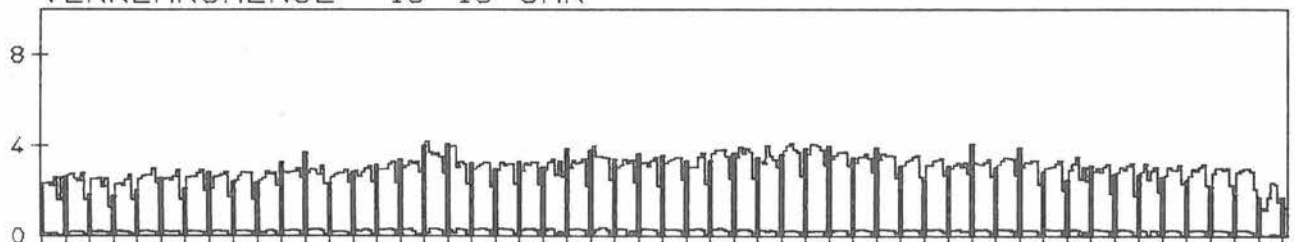
RICHTUNG WEST

DTV KFZ 8729
DTV LKW 740 = 8.48 %
MAX WERKTAG 10597 FR 8. 6.
MAX FER-WKTAG 11349 FR 27. 7.
MAX SO+FEITAG 11459 SO 19. 8.

TAEGLICHE VERKEHRSMENGE



1000 FZ/4 H



JAHRESGANGLINIEN 1984

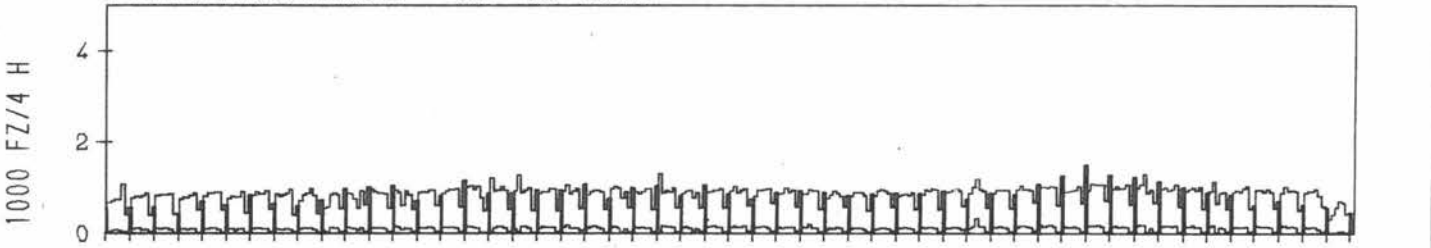
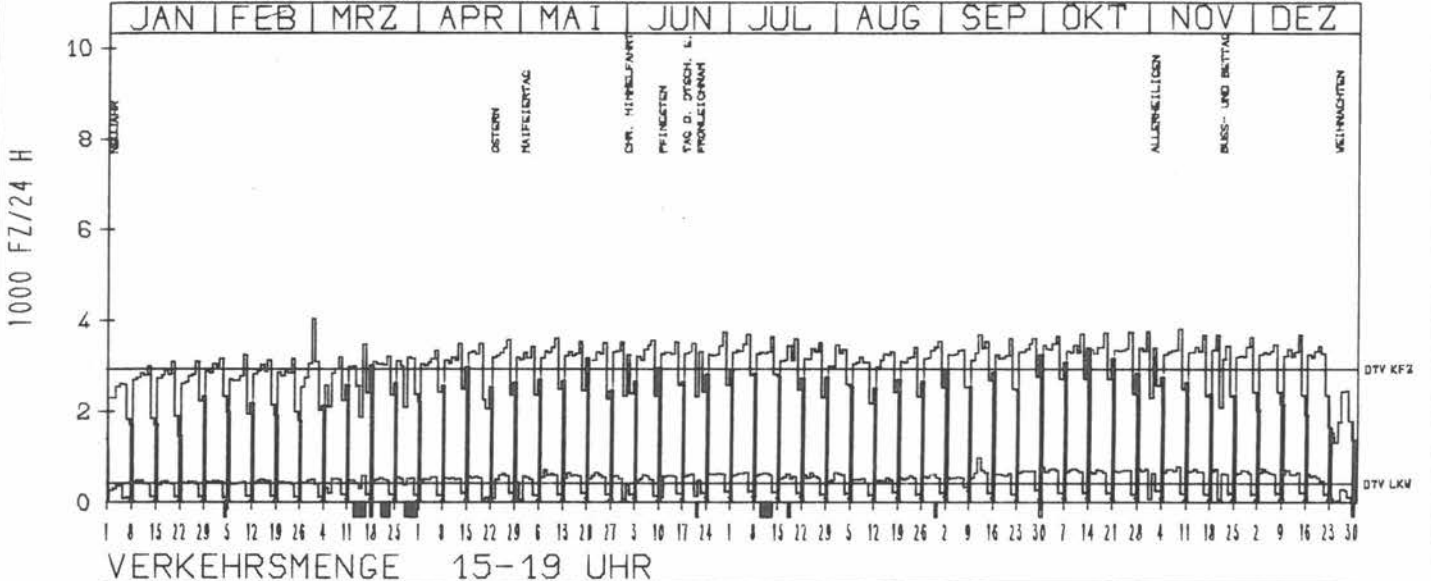
ZST: RHEINBRUECKE GERMERSHE
NR.: 6716 7 027

LAND: RHEINLAND-PFALZ
STRASSE: B 35
KM: 2.1
NETZKNOTEN: 6716 270
6716 016

RICHTUNG OST

DTV KFZ 2933
DTV LKW 417 = 14.21 %
MAX WERKTAG 4031 DO 1. 3.
MAX FER-WKTAG 3734 FR 29. 6.
MAX SO+FEITAG 3391 SO 14. 10.

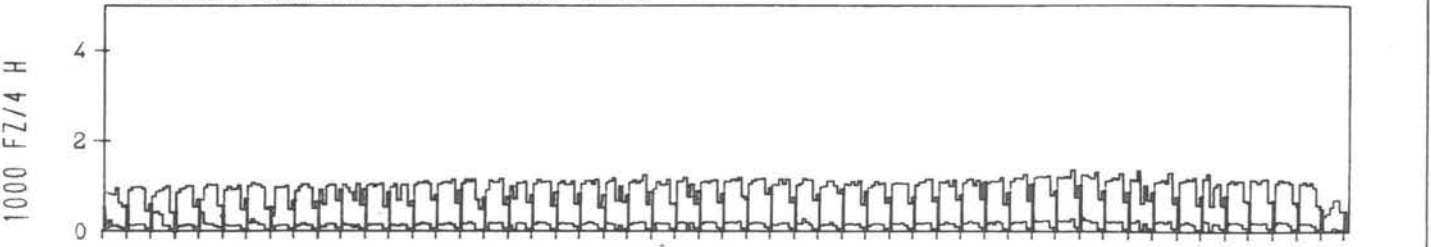
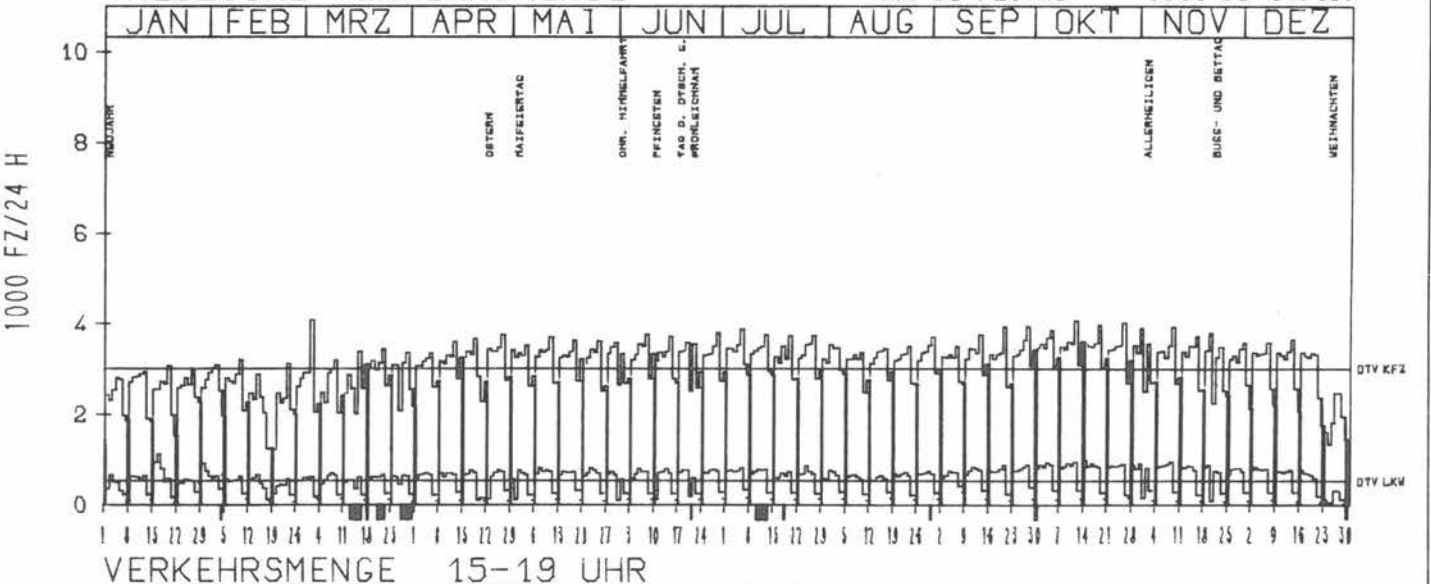
TAEGLICHE VERKEHRSMENGE



RICHTUNG WEST

DTV KFZ 3026
DTV LKW 538 = 17.79 %
MAX WERKTAG 4084 FR 2. 3.
MAX FER-WKTAG 4013 FR 26. 10.
MAX SO+FEITAG 3611 SO 14. 10.

TAEGLICHE VERKEHRSMENGE



JAHRESGANGLINIEN

1984

ZST: RASTATT

LAND:
STRASSE
KM:

BADEN-WUERTTEMBERG
B 36

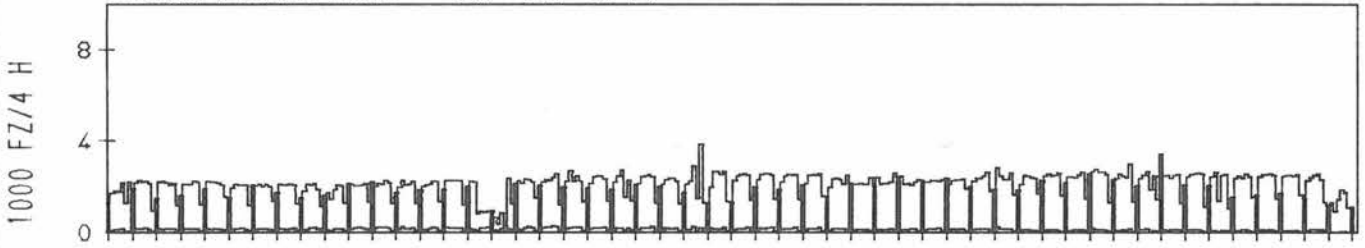
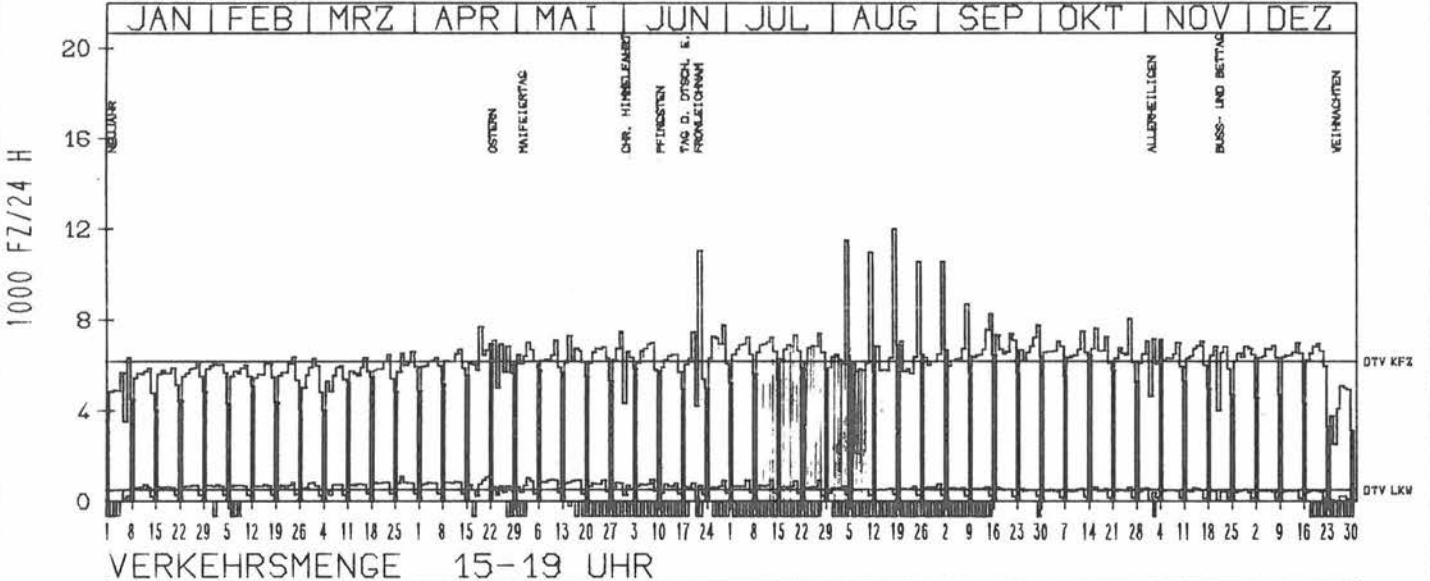
NR.: 7115 8 685 (1105)

NETZKNOTEN: 7115 051
7115 048

RICHTUNG NÖRD

DTV KFZ	6166
DTV LKW	501 = 8.12 %
MAX WERKTAG	8059 FR 26.10.
MAX FER-WKTAG	7708 DO 19.4.
MAX SO+FEITAG	7121 SO 4.11.

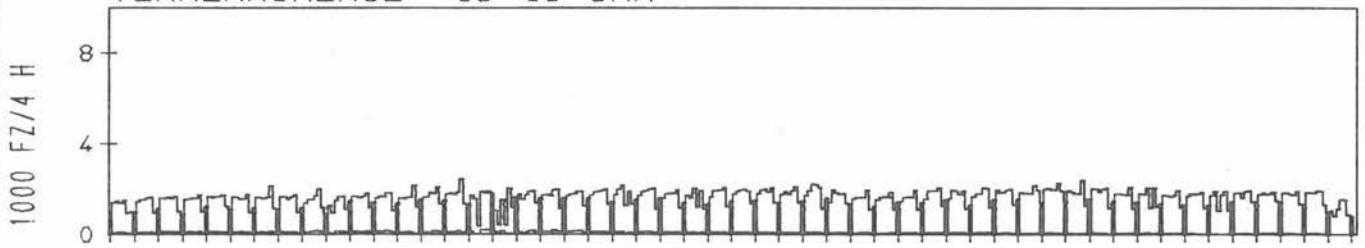
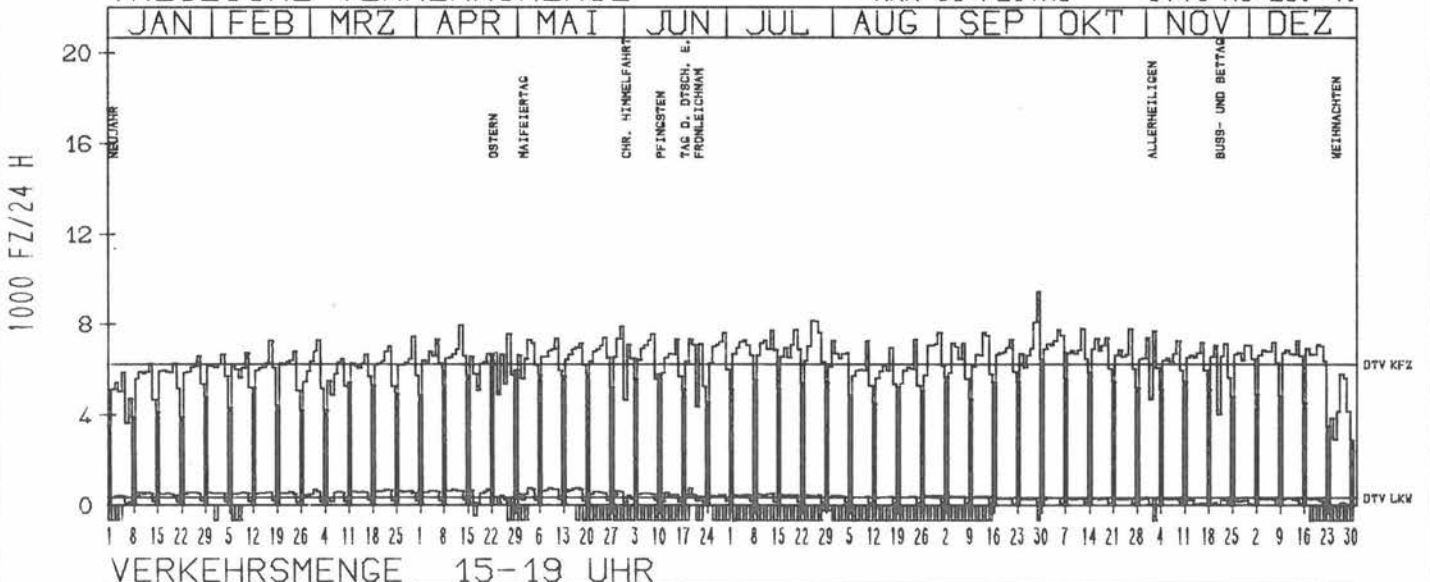
TAEGLICHE VERKEHRSMENGE



RICHTUNG SÜED

DTV KFZ	6247
DTV LKW	344 = 5.50 %
MAX WERKTAG	8112 FR 28.9.
MAX FER-WKTAG	7403 MI 31.10.
MAX SO+FEITAG	6741 MO 23.4.

TAEGLICHE VERKEHRSMENGE



JAHRESGANGLINIEN

1984

ZST: HOCHSPEYER

LAND: RHEINLAND-PFALZ
STRASSE: B 37

STRASSE: B 37

NR.: 6513 7 017

KM: 10.5

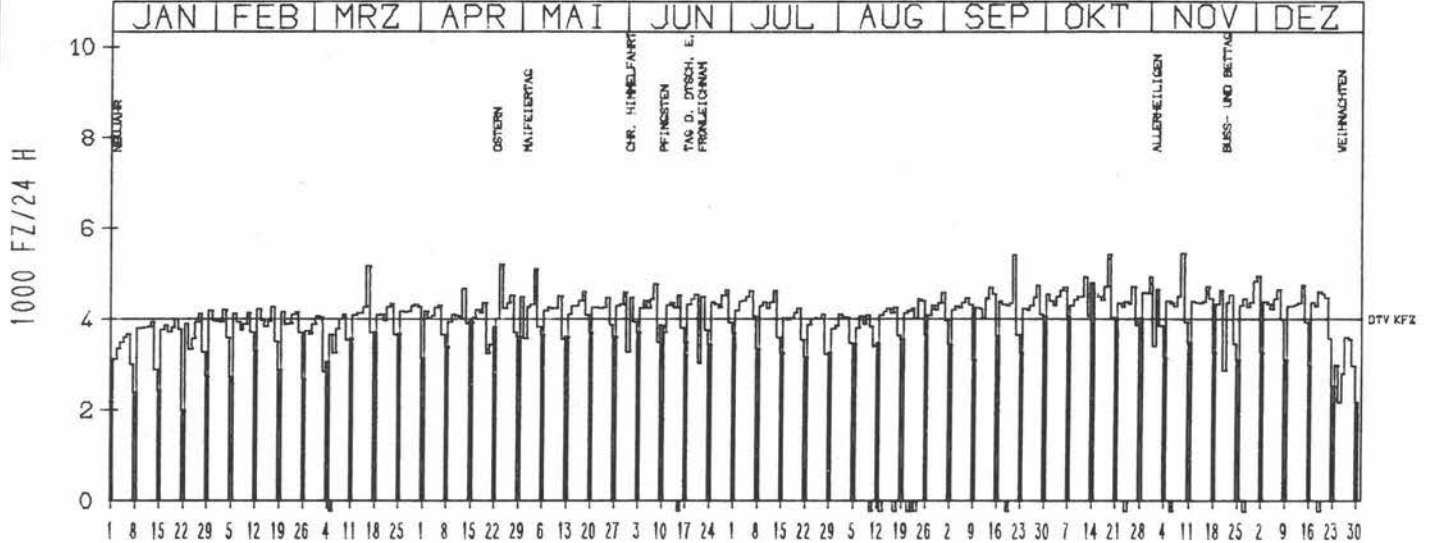
NETZKNOTEN: 6513 008

6513 000

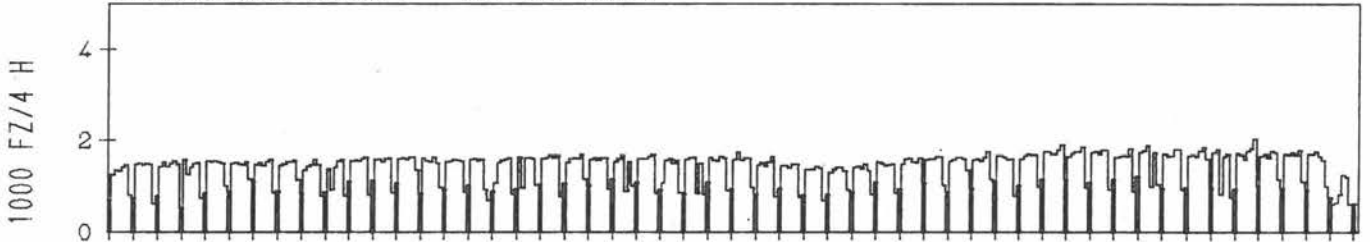
RICHTUNG OST

DTV KFZ	3998
MAX WERKTAG	5440 FR 9. 11.
MAX FER-WKTAG	5199 DI 24. 4.
MAX SO+FEITAG	4800 SO 14. 10.

TAEGLICHE VERKEHRSMENGE



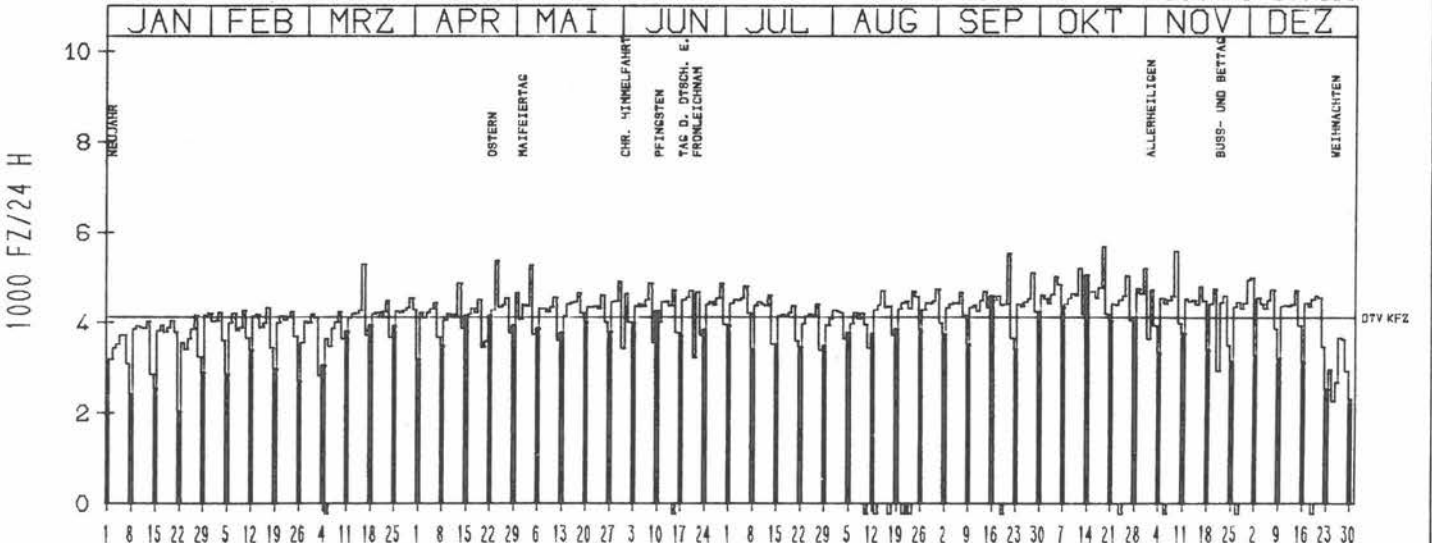
VERKEHRSMENGE 15-19 UHR



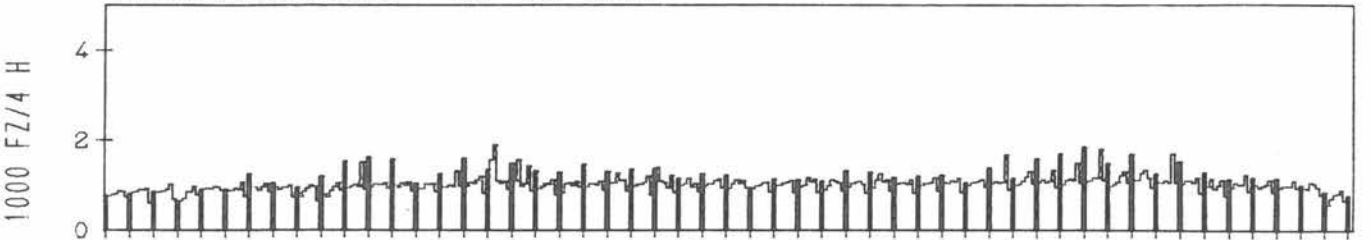
RICHTUNG WEST

DTV KFZ	4122
MAX WERKTAG	5697 FR 19. 10.
MAX FER-WKTAG	5392 DI 24. 4.
MAX SO+FEITAG	5064 SO 14. 10.

TAEGLICHE VERKEHRSMENGE



VERKEHRSMENGE 15-19 UHR



JAHRESGANGLINIEN 1984

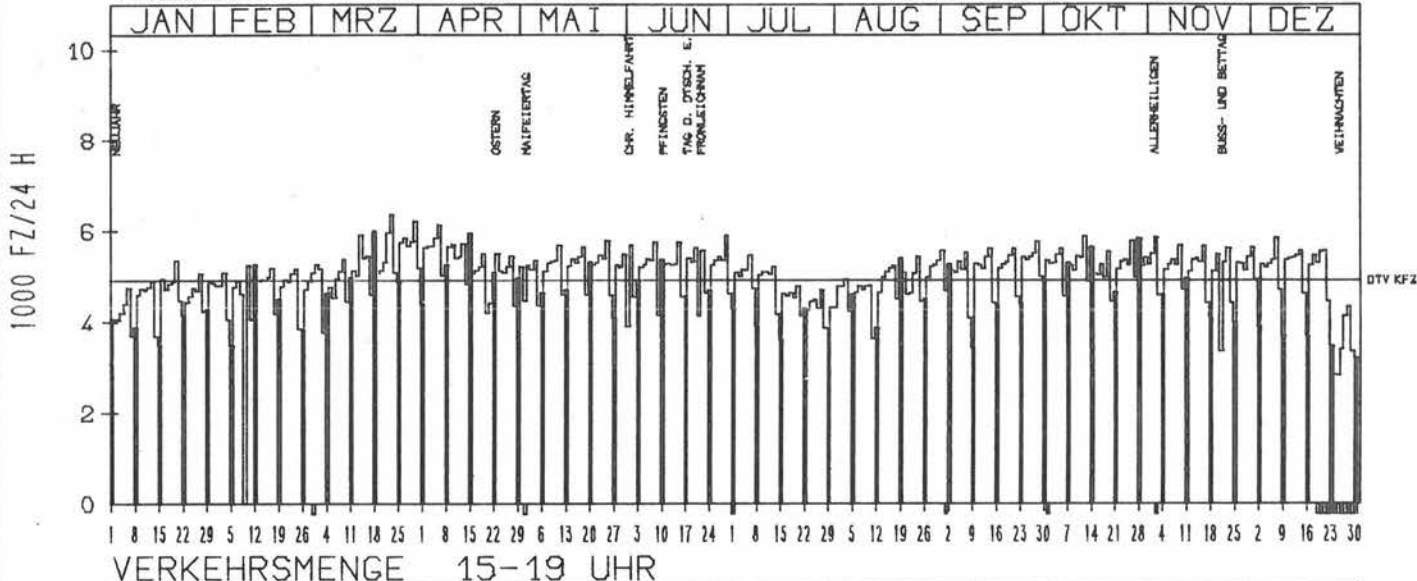
ZST: REINHEIM
NR.: 6118 6 402 (0402)

LAND: HESSEN
STRASSE: B 38
KM: 16.9
NETZKNOTEN: 6118 010
6118 001

RICHTUNG SUED

DTV KFZ * 4922
MAX WERKTAG 6356 FR 23. 3.
MAX FER-WKTAG 5900 FR 29. 6.
MAX SO+FEITAG 5991 SO 18. 3.

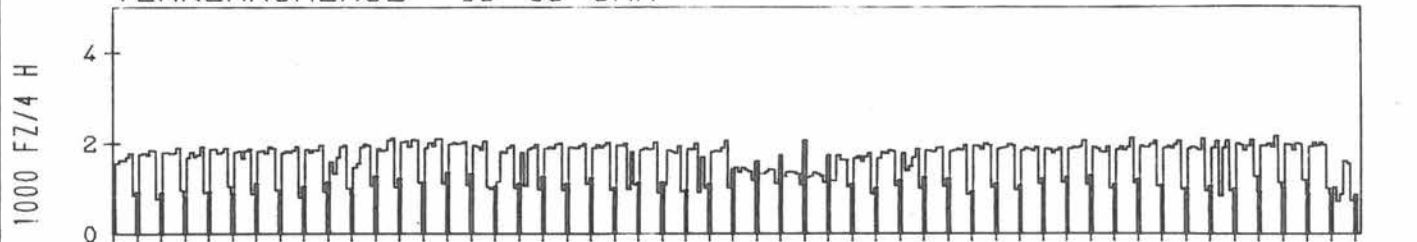
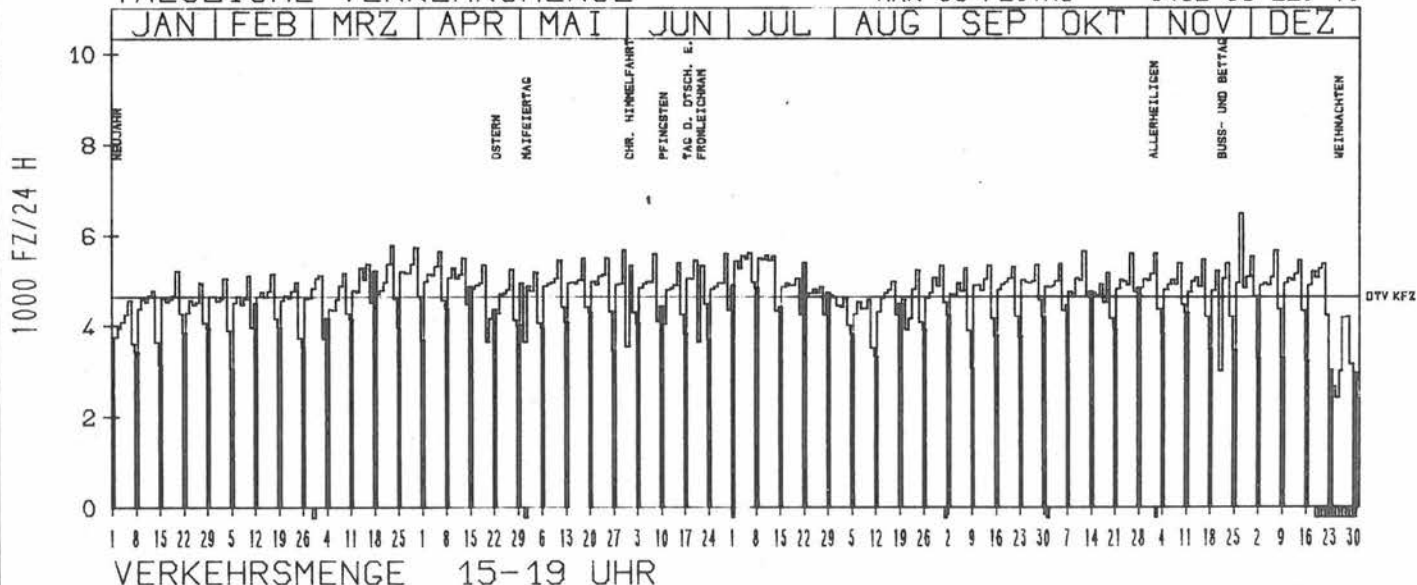
TAEGLICHE VERKEHRSMENGE



RICHTUNG NORD

DTV KFZ 4645
MAX WERKTAG 6480 DI 27. 11.
MAX FER-WKTAG 5616 FR 6. 7.
MAX SO+FEITAG 5402 SO 22. 7.

TAEGLICHE VERKEHRSMENGE



JAHRESGANGLINIEN 1984

ZST: MAUCHENHEIM

LAND: STRASSE

RHEINLAND-PFALZ

NR.: 6214 7 046

KM: 41.8

B 40

NETZKNOTEN:

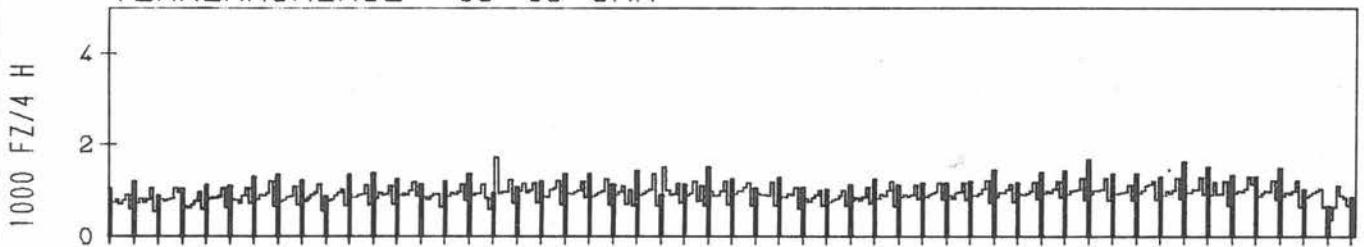
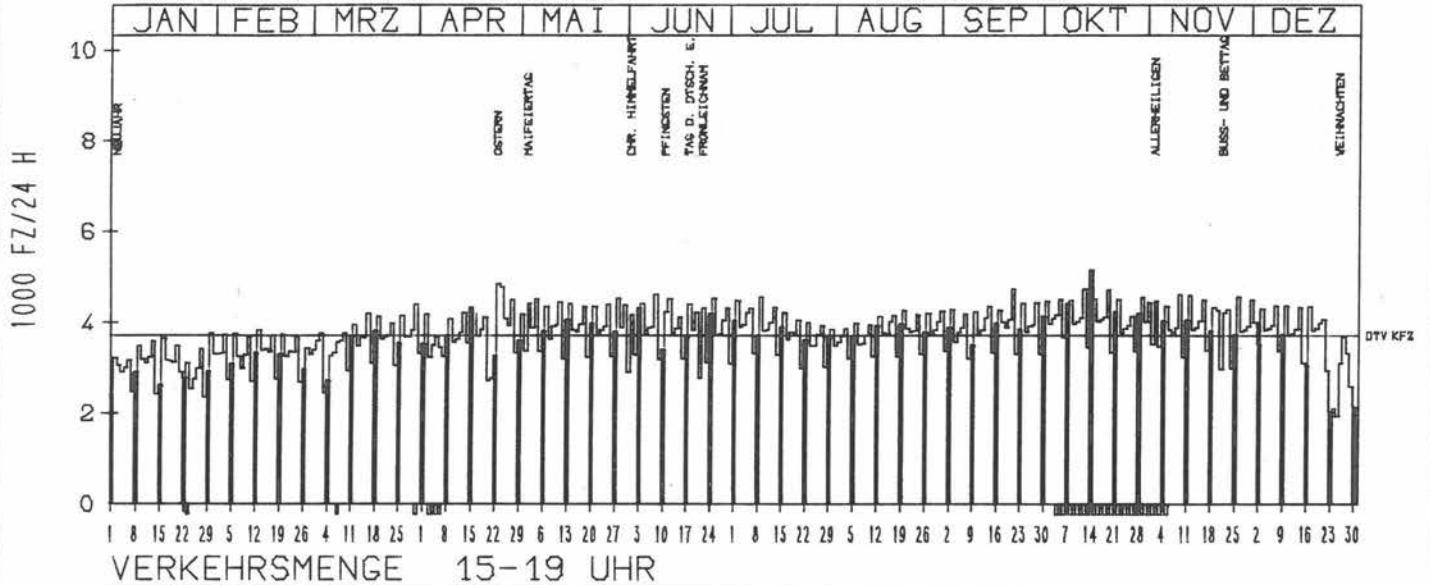
6214 035

6214 035

RICHTUNG NORD

DTV KFZ	3714
MAX WERKTAG	4724 FR 21. 9.
MAX FER-WKTAG	4776 DI 24. 4.
MAX SO+FEITAG	4843 MO 23. 4.

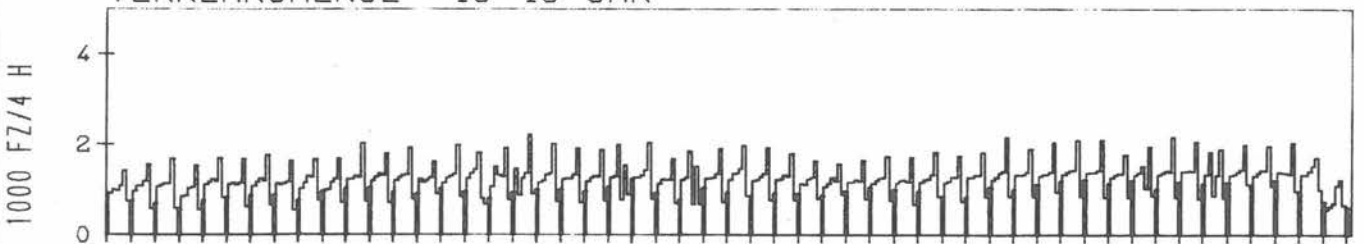
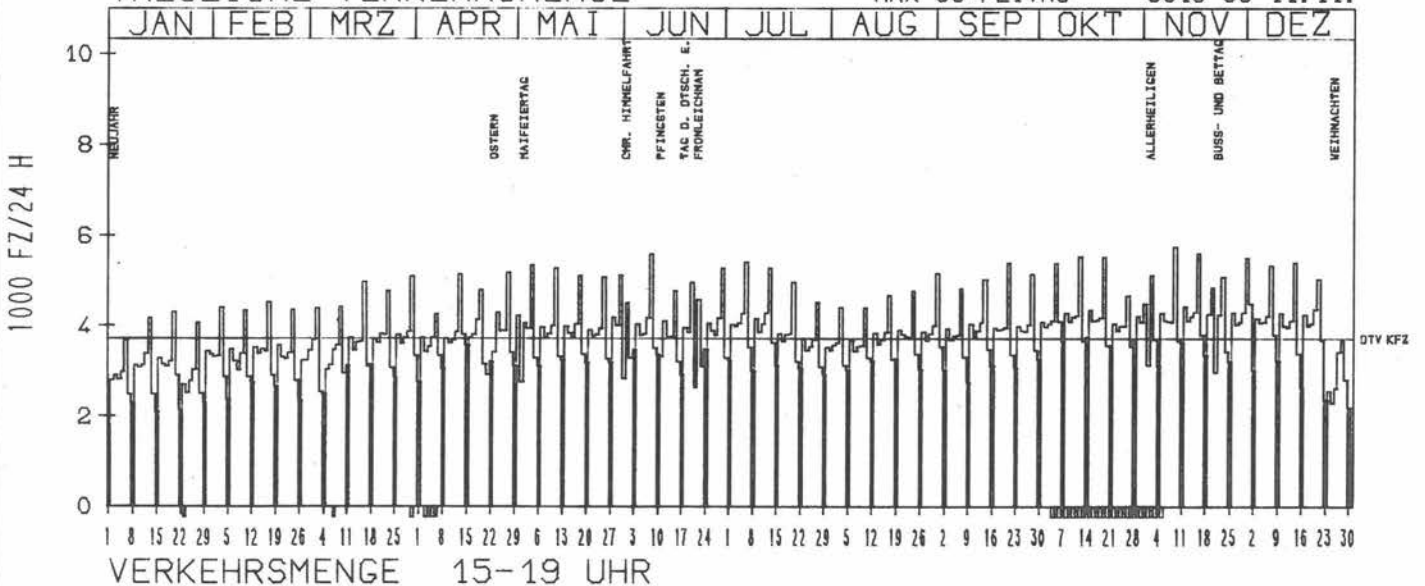
TAEGLICHE VERKEHRSMENGE



RICHTUNG SUED

DTV KFZ	3725
MAX WERKTAG	5752 FR 9. 11.
MAX FER-WKTAG	5418 FR 6. 7.
MAX SO+FEITAG	3615 SO 11. 11.

TAEGLICHE VERKEHRSMENGE



JAHRESGANGLINIEN

1984

ZST: WIRTHEIM

NR.: 5721 6 444 (0444)

LAND: STRASSE

HESSEN B 40

KM: 29.7

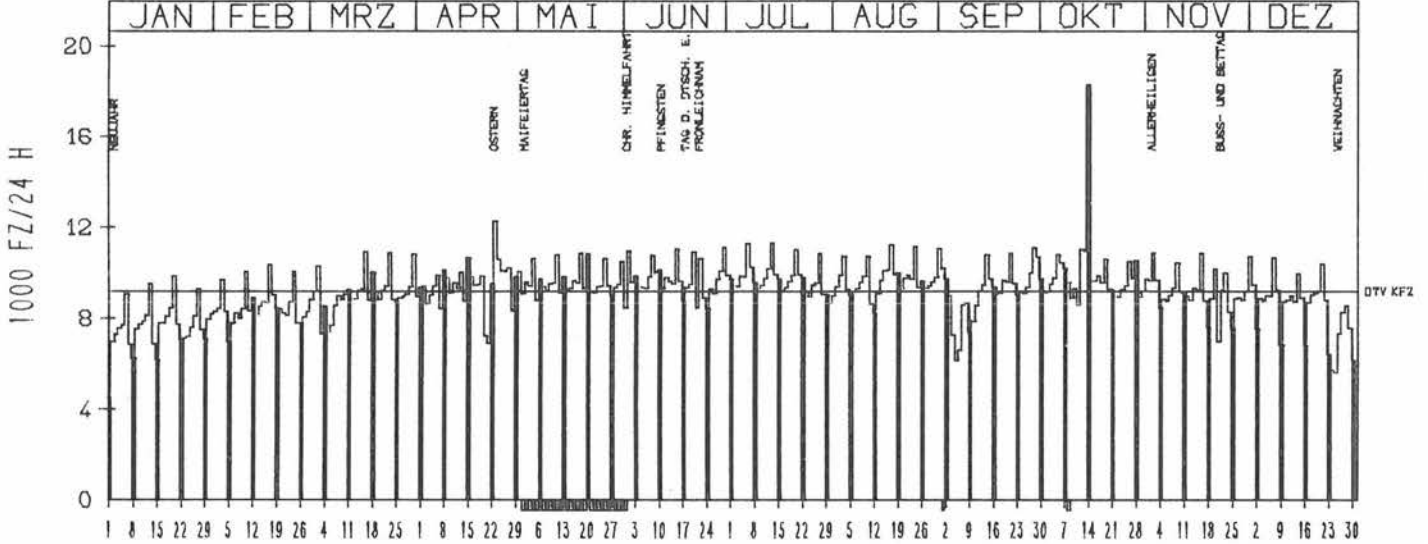
NETZKNOTEN:

5721 005
5721 004

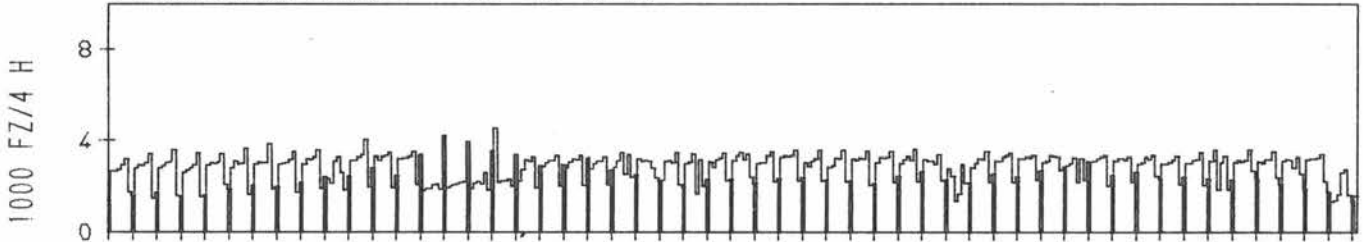
RICHTUNG OST

DTV KFZ	9183
MAX WERKTAG	11110 FR 28. 9.
MAX FER-WKTAG	11317 FR 13. 7.
MAX SO+FEITAG	18300 SO 14. 10.

TAEGLICHE VERKEHRSMENGE



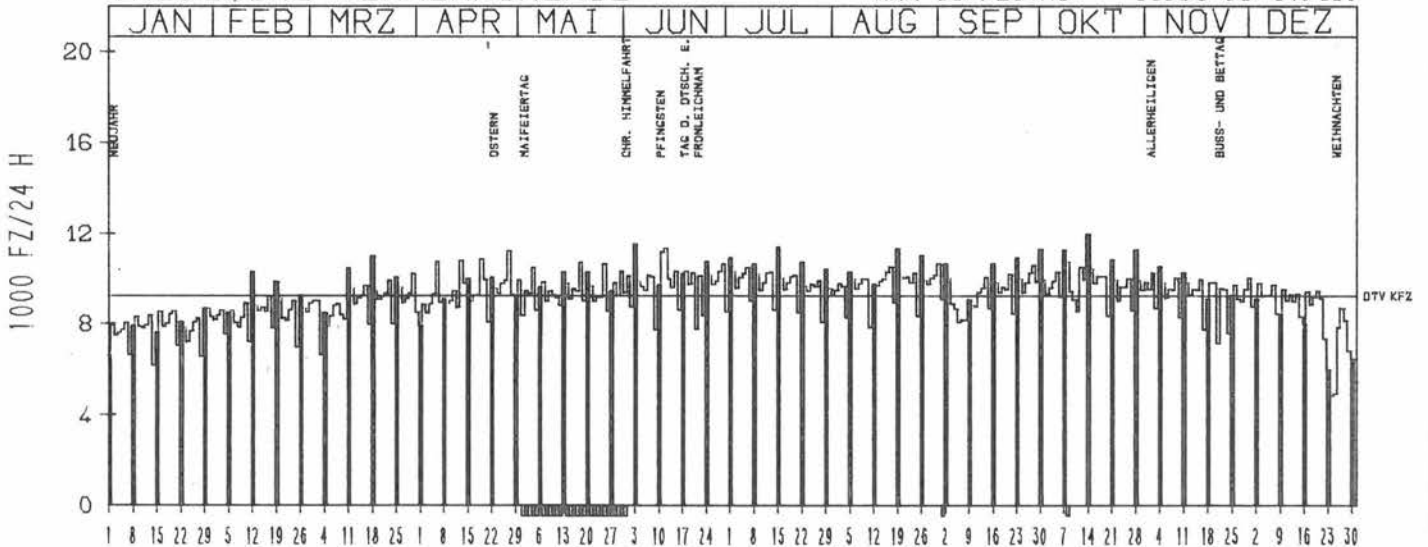
VERKEHRSMENGE 15-19 UHR



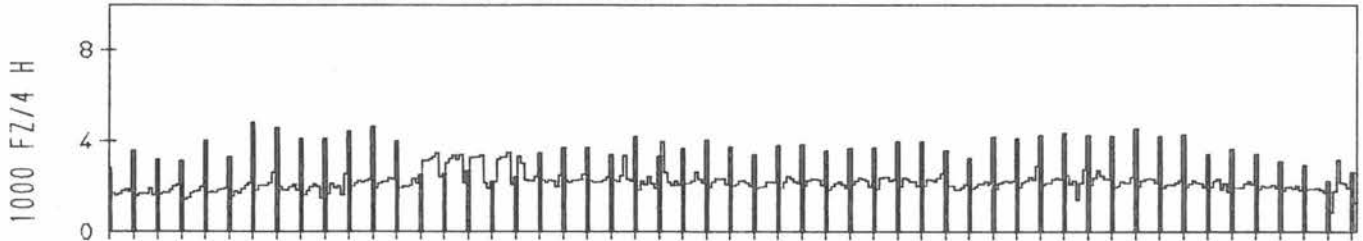
RICHTUNG WEST

DTV KFZ	9259
MAX WERKTAG	10811 FR 13. 4.
MAX FER-WKTAG	11384 DI 12. 6.
MAX SO+FEITAG	11961 SO 14. 10.

TAEGLICHE VERKEHRSMENGE



VERKEHRSMENGE 15-19 UHR



JAHRESGANGLINIEN 1984

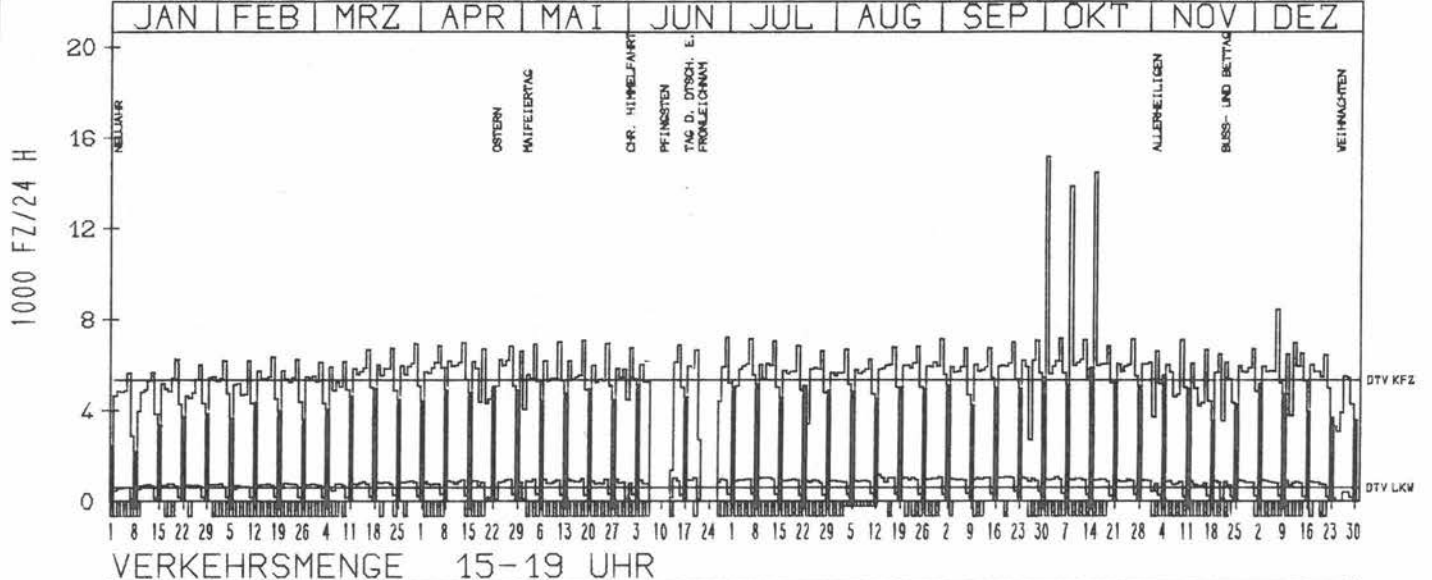
ZST: LÖESCHENRÖD 2
 NR.: 5524 6 248 (0248)

LAND: HESSEN
 STRASSE: B 40
 KM: 17.0
 NETZKNOTEN: 5524 002
 5524 004

RICHTUNG NÖRD

DTV KFZ 5335
 DTV LKW 618 = 11.59 %
 MAX WERKTAG 7127 FR 26.10.
 MAX FER-WKTAG 7126 FR 31.8.
 MAX SO+FEITAG 5245 SO 21.10.

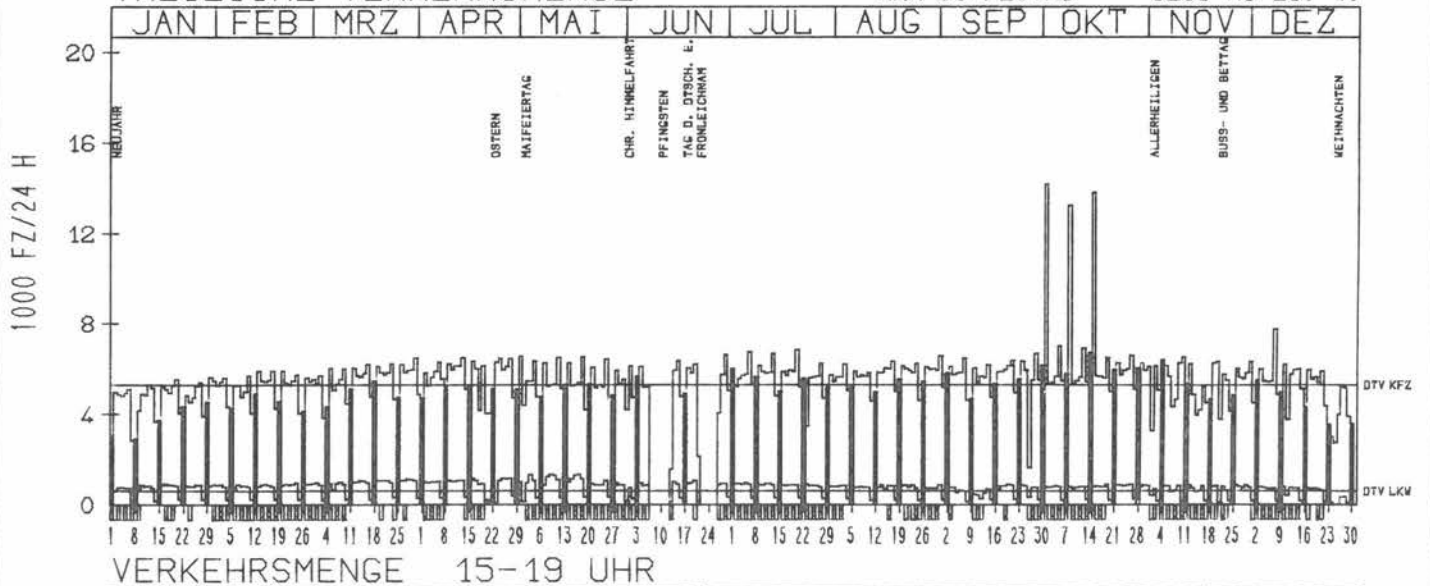
TÄGLICHE VERKEHRSMENGE



RICHTUNG SÜED

DTV KFZ 5295
 DTV LKW 629 = 11.89 %
 MAX WERKTAG 6619 FR 26.10.
 MAX FER-WKTAG 6583 FR 31.8.
 MAX SO+FEITAG 6298 MO 23.4.

TÄGLICHE VERKEHRSMENGE



JAHRESGANGLINIEN

1984

ZST: BIRKENFELD

NR.: 6308 7 008

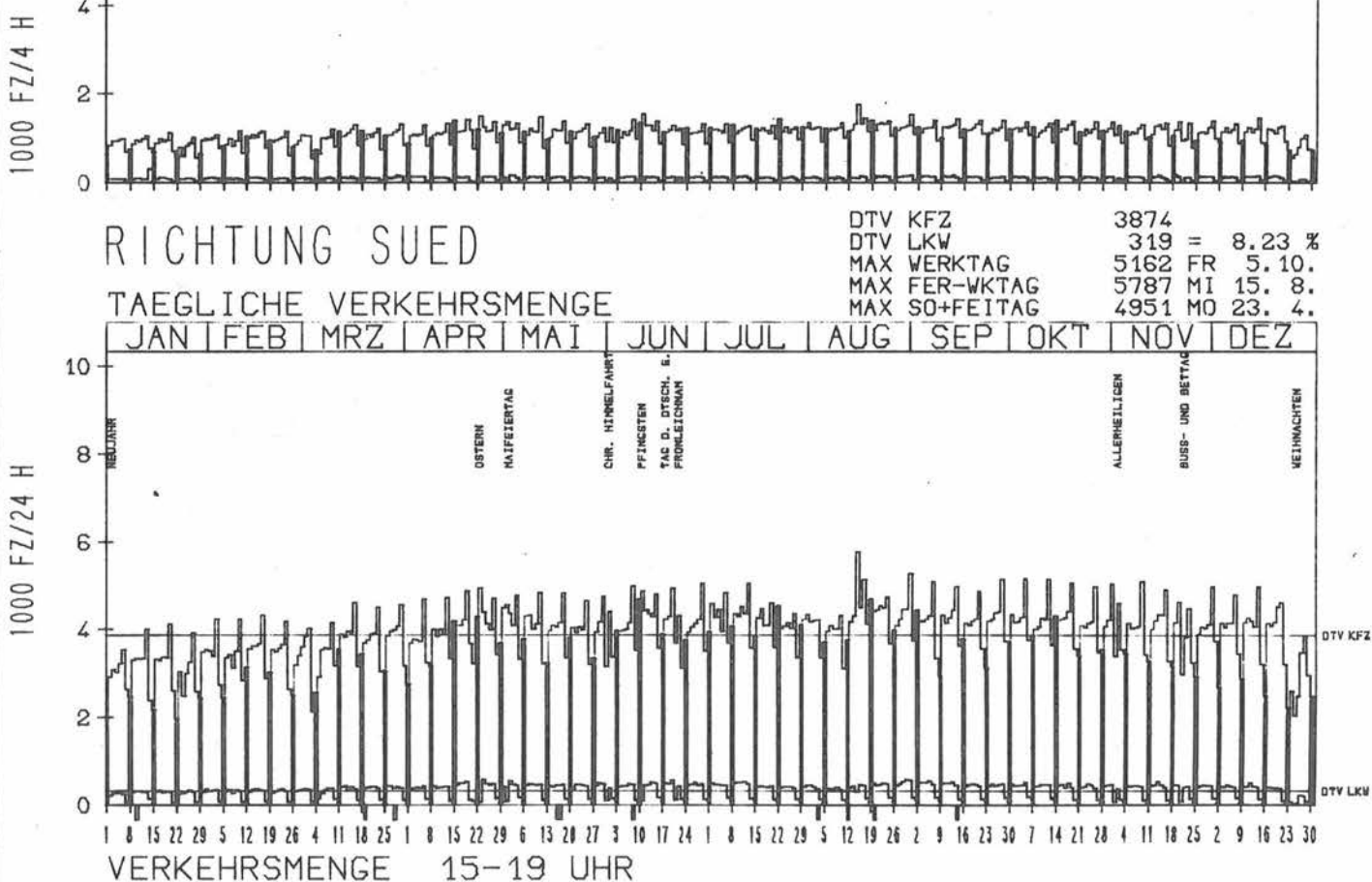
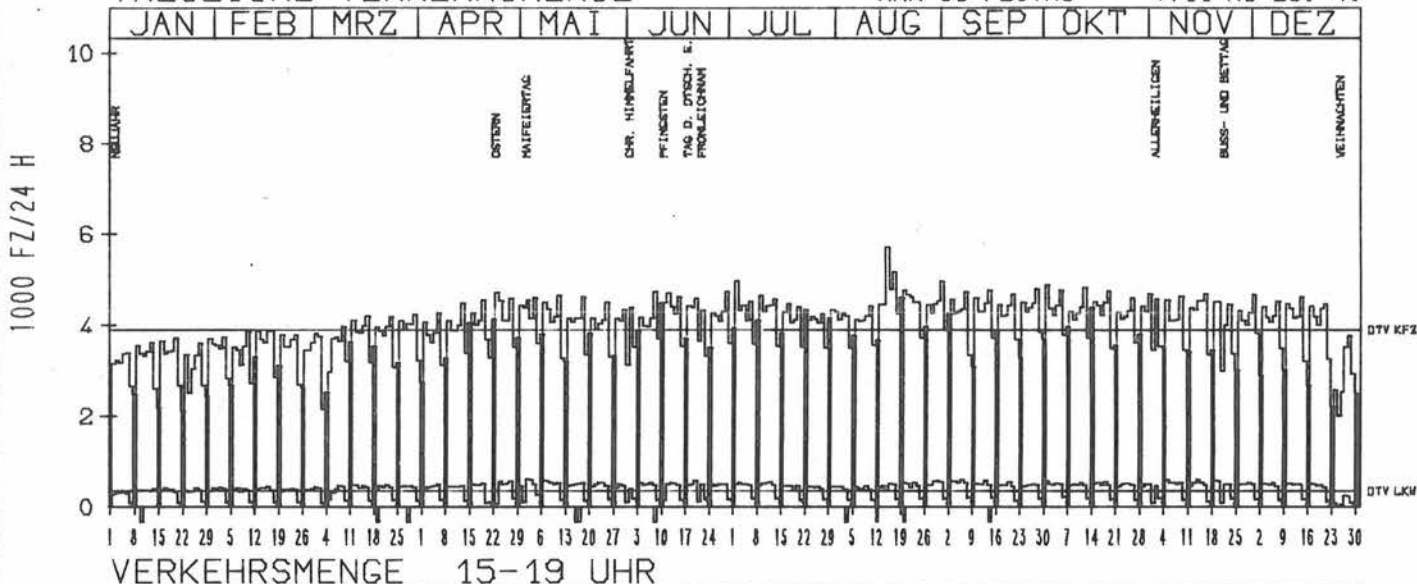
LAND:
STRASSE
KM:

RHEINLAND-PFALZ
B 41
3.4
NETZKNOTEN:
6308 029
6308 028

RICHTUNG NÖRD

DTV KFZ	3899	
DTV LKW	356 =	9.14 %
MAX WERKTAG	4888 MO	1.10.
MAX FER-WKTAG	5718 MI	15. 8.
MAX SO+FEITAG	4711 MO	23. 4.

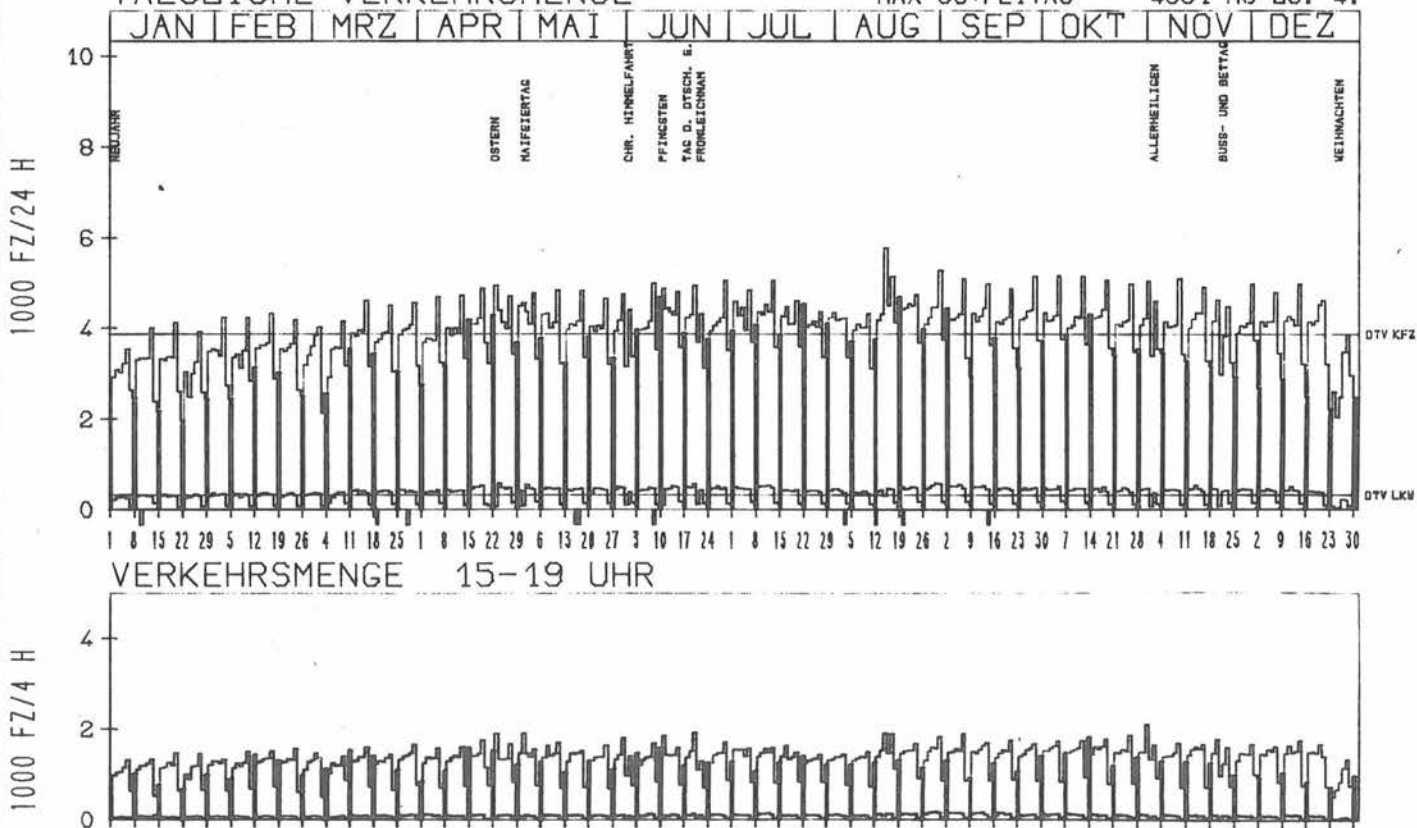
TÄGLICHE VERKEHRSMENGE



RICHTUNG SÜED

DTV KFZ	3874	
DTV LKW	319 =	8.23 %
MAX WERKTAG	5162 FR	5.10.
MAX FER-WKTAG	5787 MI	15. 8.
MAX SO+FEITAG	4951 MO	23. 4.

TÄGLICHE VERKEHRSMENGE



JAHRESGANGLINIEN 1984

ZST: FAHR

LAND:
STRASSE

RHEINLAND-PFALZ

NR.: 5510 7 023

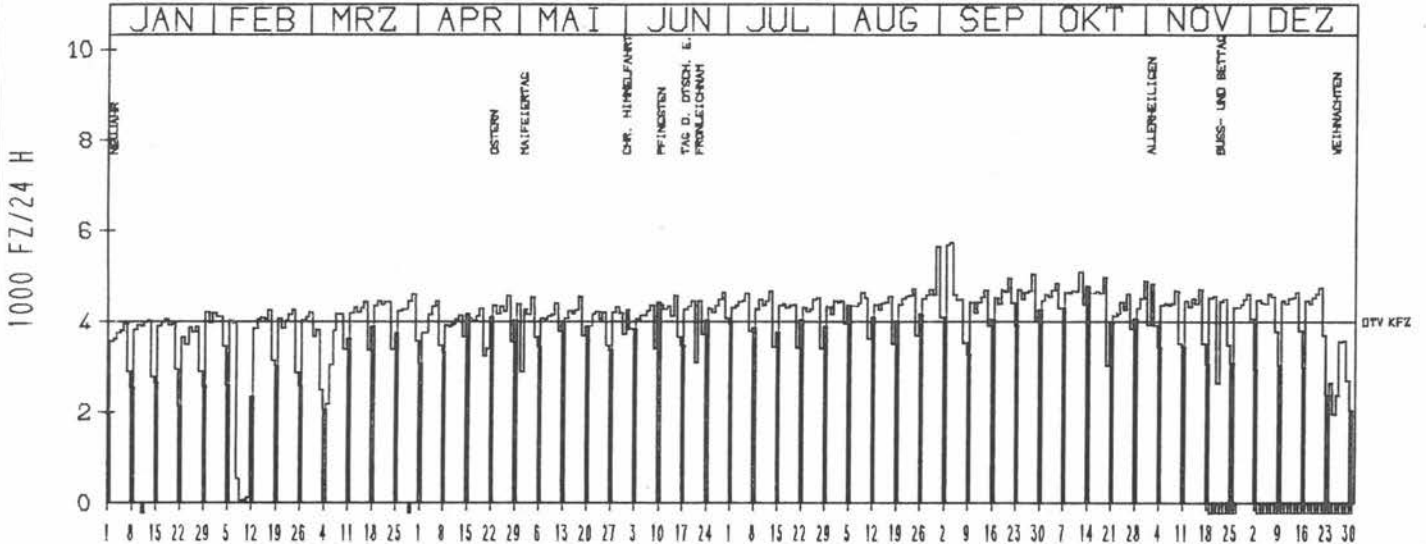
KM:
NETZKNOTEN:

B 42
12.8
5409 026
5510 020

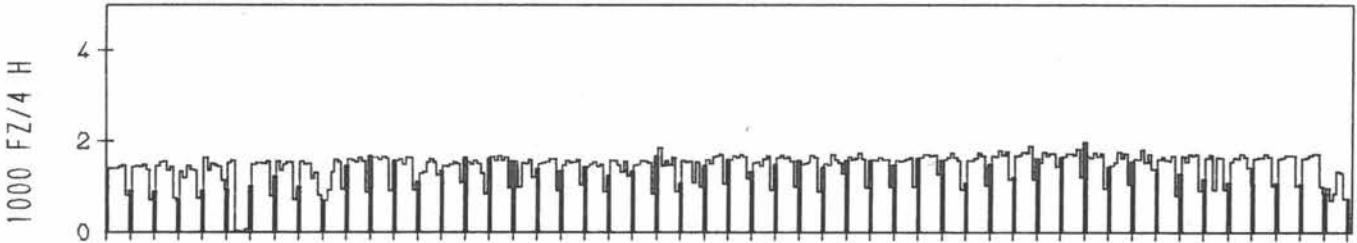
RICHTUNG NÖRD

DTV KFZ	3992
MAX WERKTAG	5084 FR 12. 10.
MAX FER-WKTAG	5726 DI 4. 9.
MAX SO+FEITAG	4759 SO 14. 10.

TAEGLICHE VERKEHRSMENGE




VERKEHRSMENGE 15-19 UHR



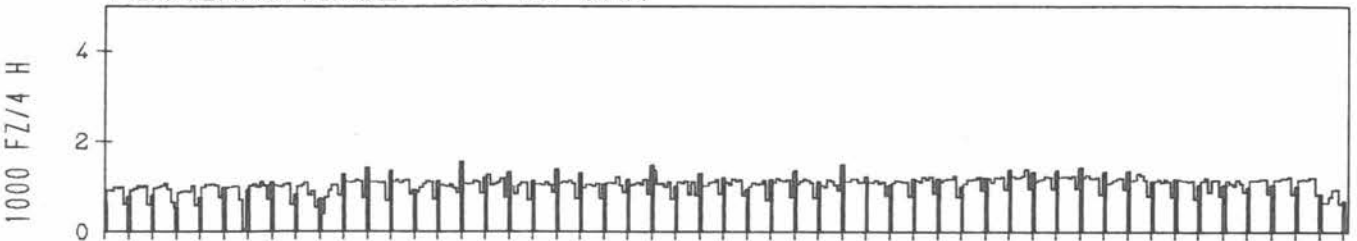
RICHTUNG SÜED

DTV KFZ	3893
MAX WERKTAG	4967 FR 28. 9.
MAX FER-WKTAG	4715 FR 31. 8.
MAX SO+FEITAG	4313 SO 10. 6.

TAEGLICHE VERKEHRSMENGE



VERKEHRSMENGE 15-19 UHR



JAHRESGANGLINIEN 1984

ZST: BENDÖRF

NR.: 5511 7 034

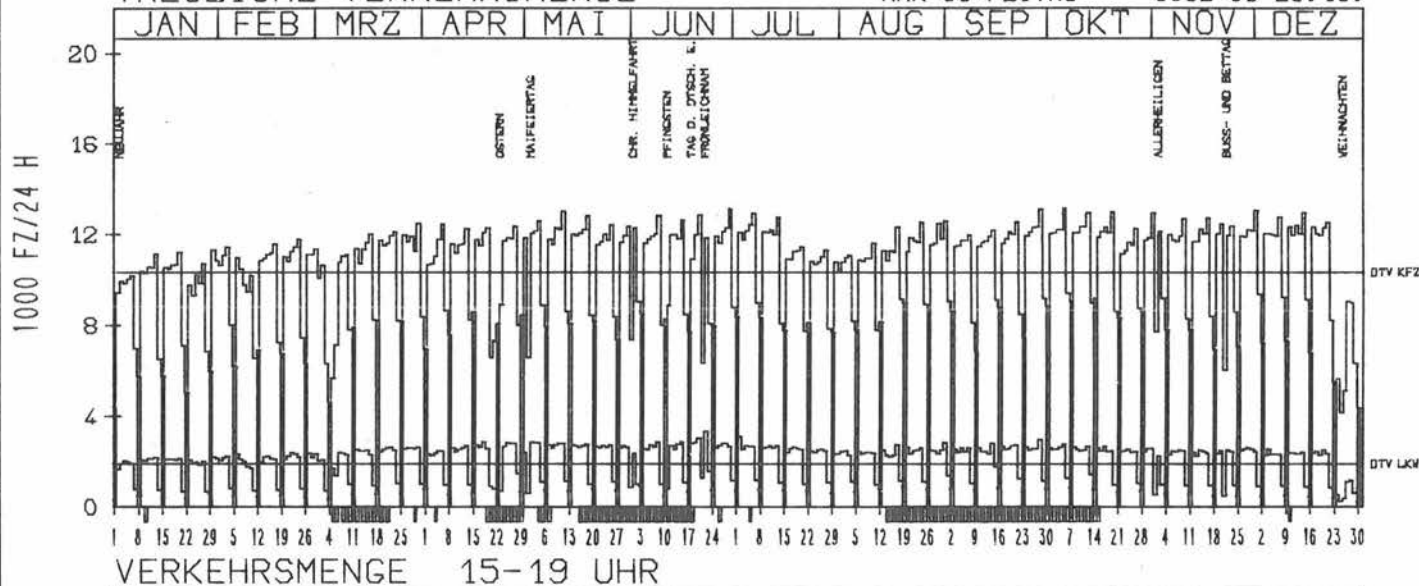
LAND:
STRASSE
KM:

RHEINLAND-PFALZ
B 42
0.9
NETZKNOTEN:
5511 005
5511 001

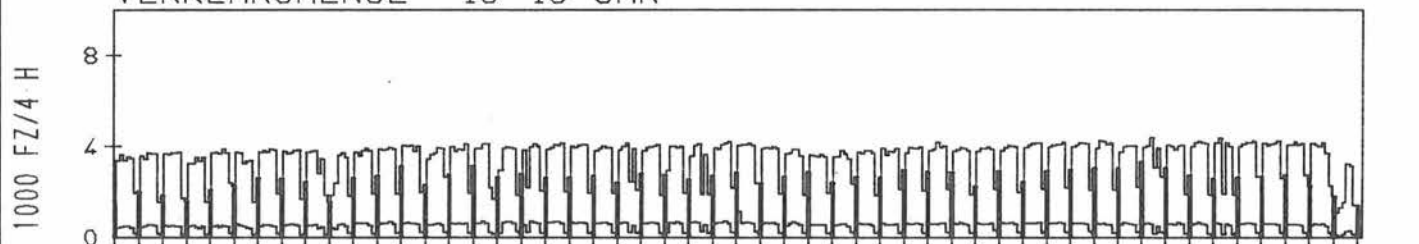
RICHTUNG NÖRD

DTV KFZ 10317
DTV LKW 1921 = 18.62 %
MAX WERKTAG 13037 FR 30.11.
MAX FER-WKTAG 13098 FR 29.6.
MAX SO+FEITAG 8582 SO 28.10.

TAEGLICHE VERKEHRSMENGE



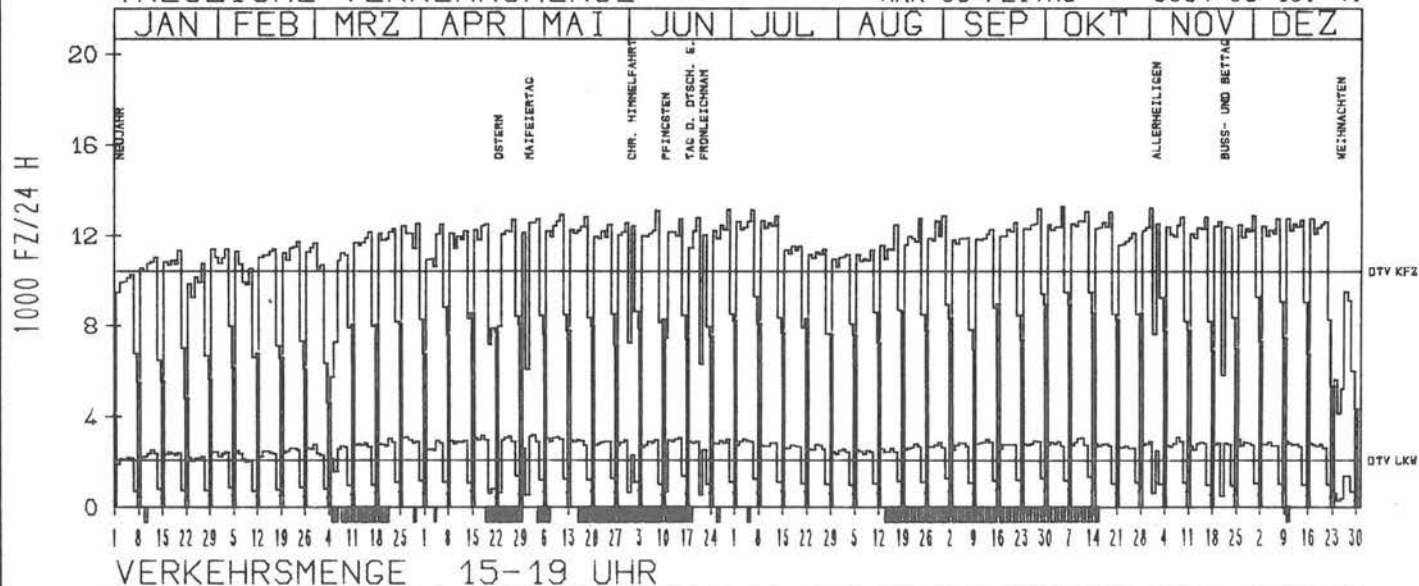
VERKEHRSMENGE 15-19 UHR



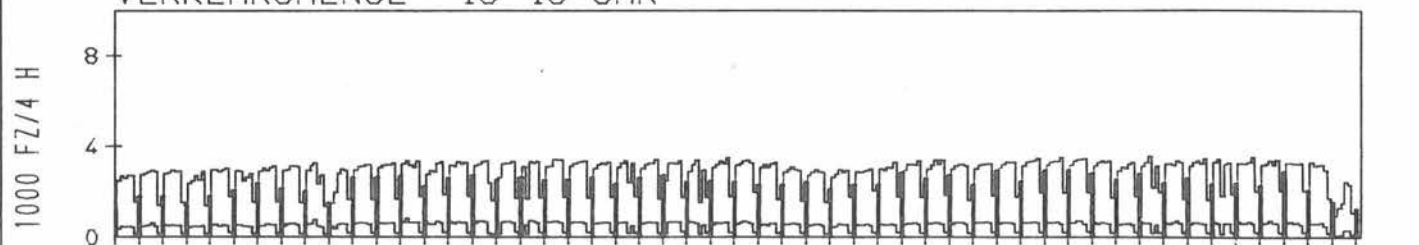
RICHTUNG SÜED

DTV KFZ 10437
DTV LKW 2083 = 19.96 %
MAX WERKTAG 13207 MI 31.10.
MAX FER-WKTAG 13184 FR 29.6.
MAX SO+FEITAG 8584 SO 15.4.

TAEGLICHE VERKEHRSMENGE



VERKEHRSMENGE 15-19 UHR



JAHRESGANGLINIEN

1984

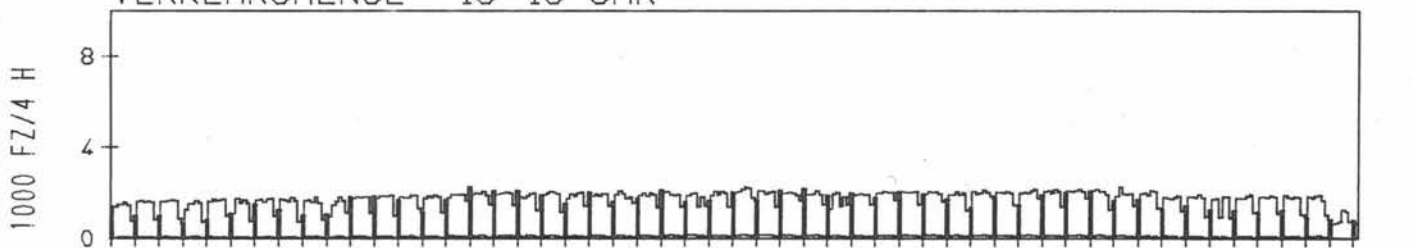
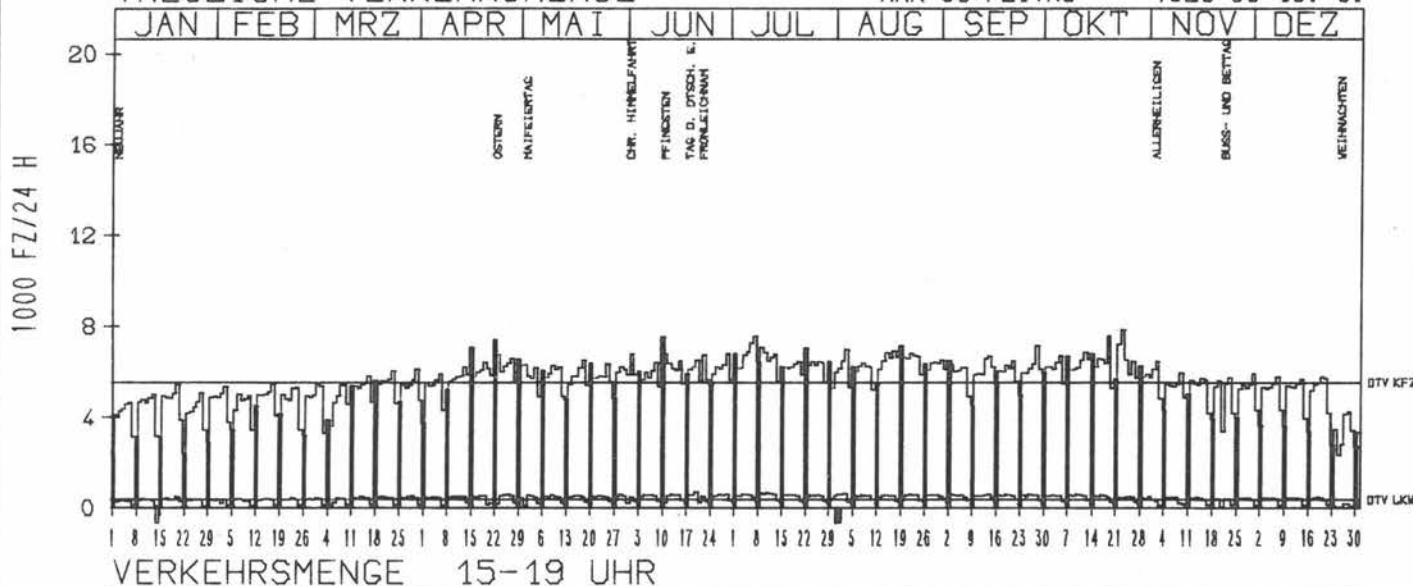
ZST: RUEDESHEIM (RHEIN)
 NR.: 6013 6 103 (0103)

LAND: HESSEN
 STRASSE: B 42
 KM: 23.6
 NETZKNOTEN: 6013 005
 6013 004

RICHTUNG WEST

DTV KFZ 5550
 DTV LKW 384 = 6.92 %
 MAX WERKTAG 7818 DI 23.10.
 MAX FER-WKTAG 7566 FR 19.10.
 MAX SO+FEITAG 7526 SO 10. 6.


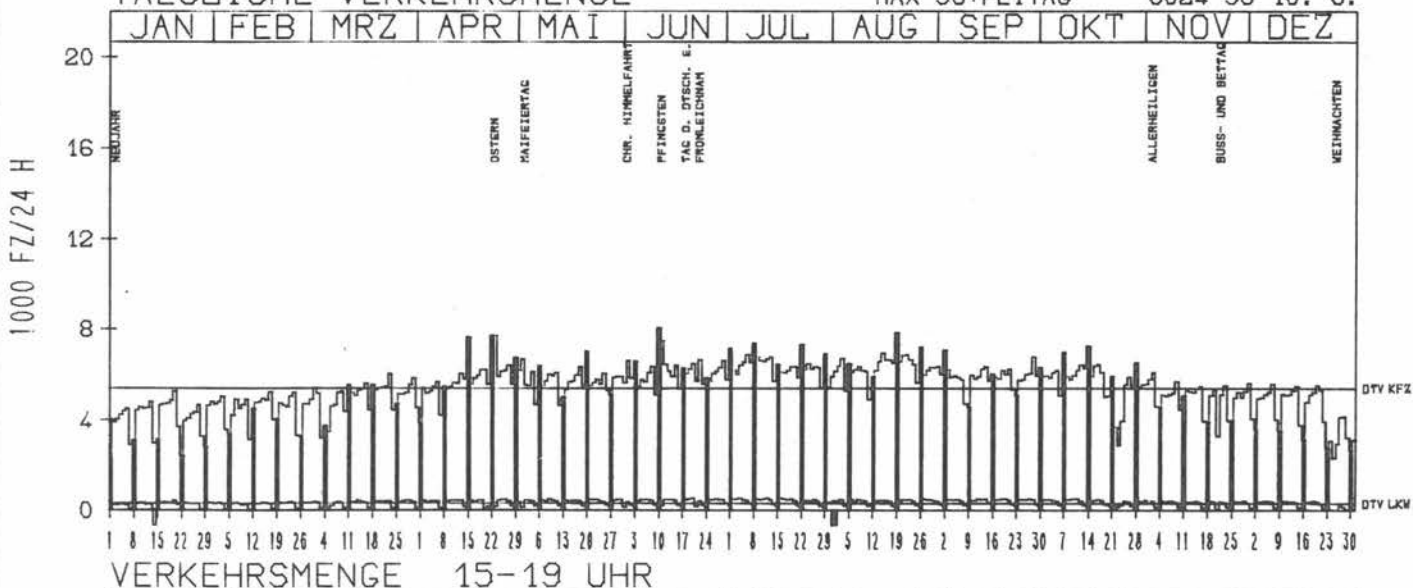
TAEGLICHE VERKEHRSMENGE



RICHTUNG OST

DTV KFZ 5413
 DTV LKW 327 = 6.04 %
 MAX WERKTAG 6787 FR 28. 9.
 MAX FER-WKTAG 6932 MI 15. 8.
 MAX SO+FEITAG 8024 SO 10. 6.

TAEGLICHE VERKEHRSMENGE



JAHRESGANGLINIEN 1984

ZST: BRUCHKÖEBEL

NR.: 5819 6 325 (0325)

LAND:
STRASSE

HESSEN
B 45

KM:

3.1

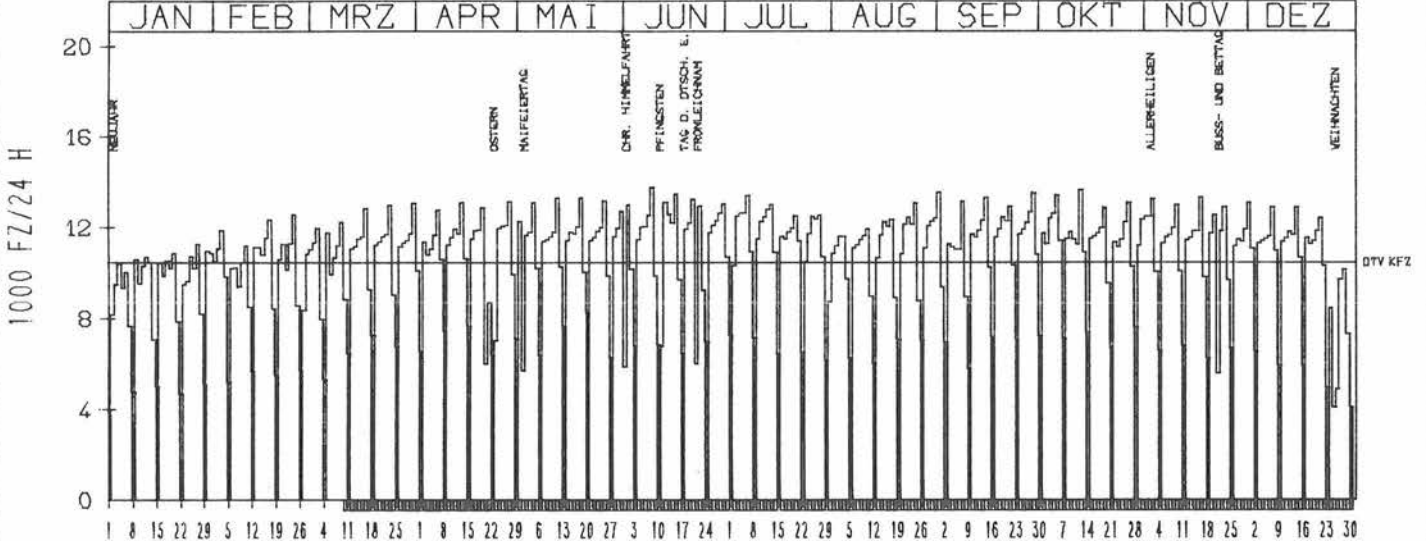
NETZKNOTEN:

5819 057
5819 048

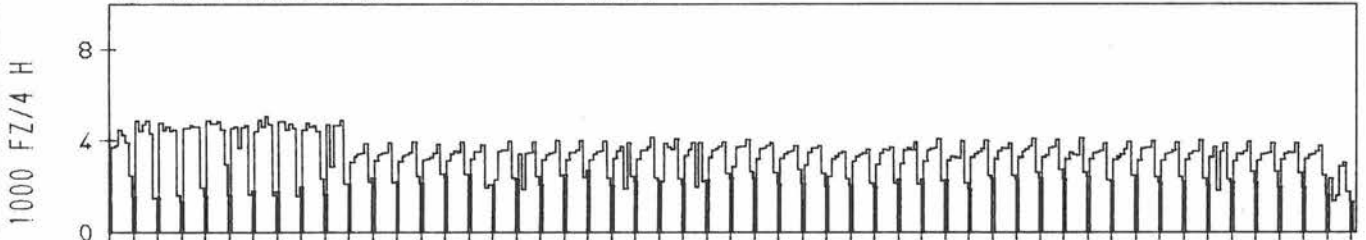
RICHTUNG NÖRD

DTV KFZ	10454
MAX WERKTAG	12573 FR 24. 2.
MAX FER-WKTAG	10396 MI 4. 1.
MAX SO+FEITAG	5704 SO 26. 2.

TÄGLICHE VERKEHRSMENGE



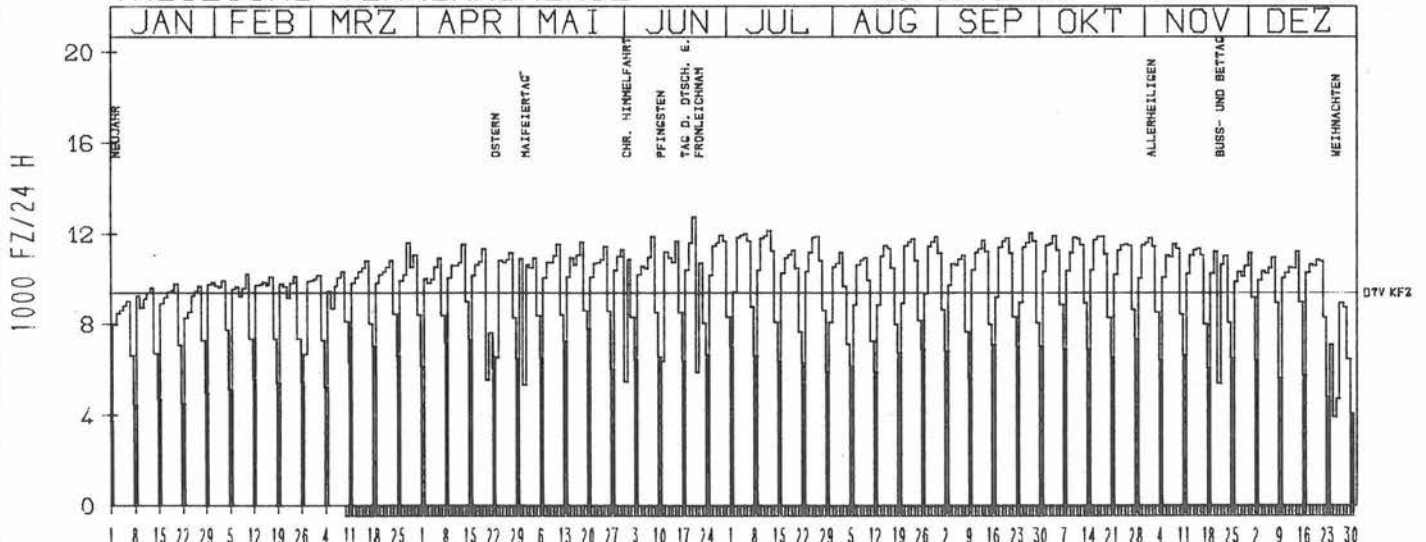
VERKEHRSMENGE 15-19 UHR



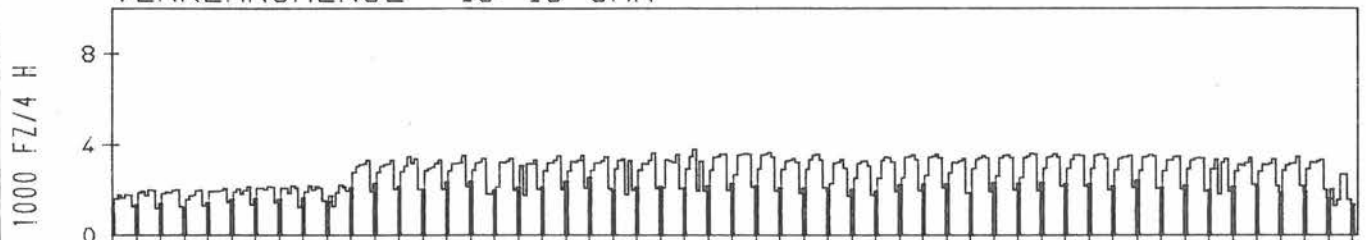
RICHTUNG SÜED

DTV KFZ	9410
MAX WERKTAG	10346 FR 9. 3.
MAX FER-WKTAG	9038 FR 6. 1.
MAX SO+FEITAG	5552 SO 12. 2.

TÄGLICHE VERKEHRSMENGE



VERKEHRSMENGE 15-19 UHR



JAHRESGANGLINIEN 1984

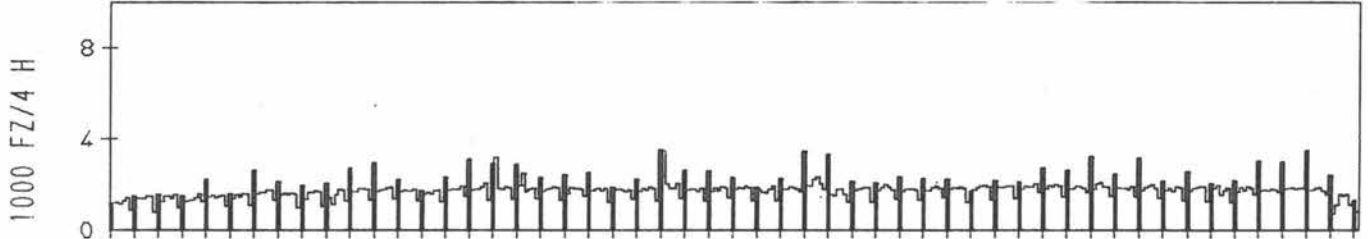
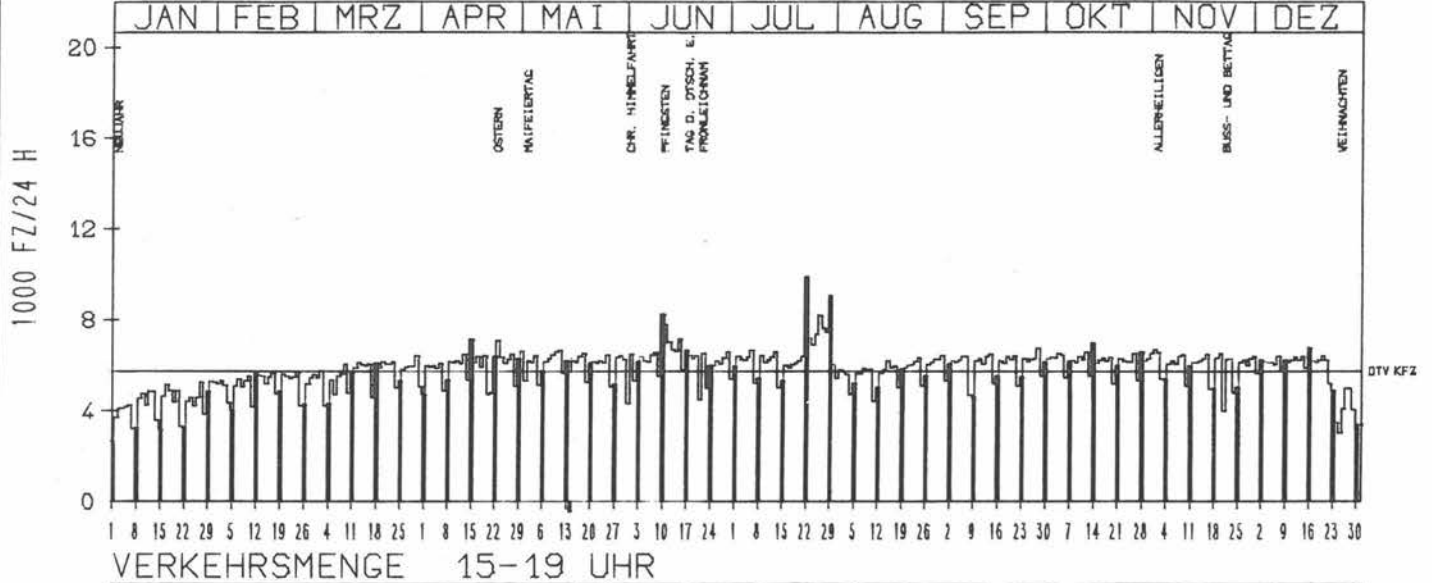
ZST: MUEMLING-GRUMBACH
NR.: 6219 6 195 (0105)

LAND: HESSEN
STRASSE: B 45
KM:
NETZKNOTEN: 6219 027
6220 021

RICHTUNG NORD

DTV KFZ 5745
MAX WERKTAG 7135 FR 15. 6.
MAX FER-WKTAG 8162 DO 26. 7.
MAX SO+FEITAG 9858 SO 22. 7.

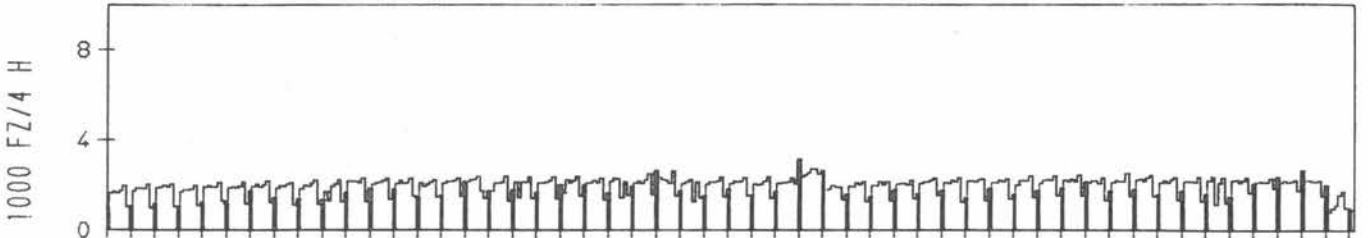
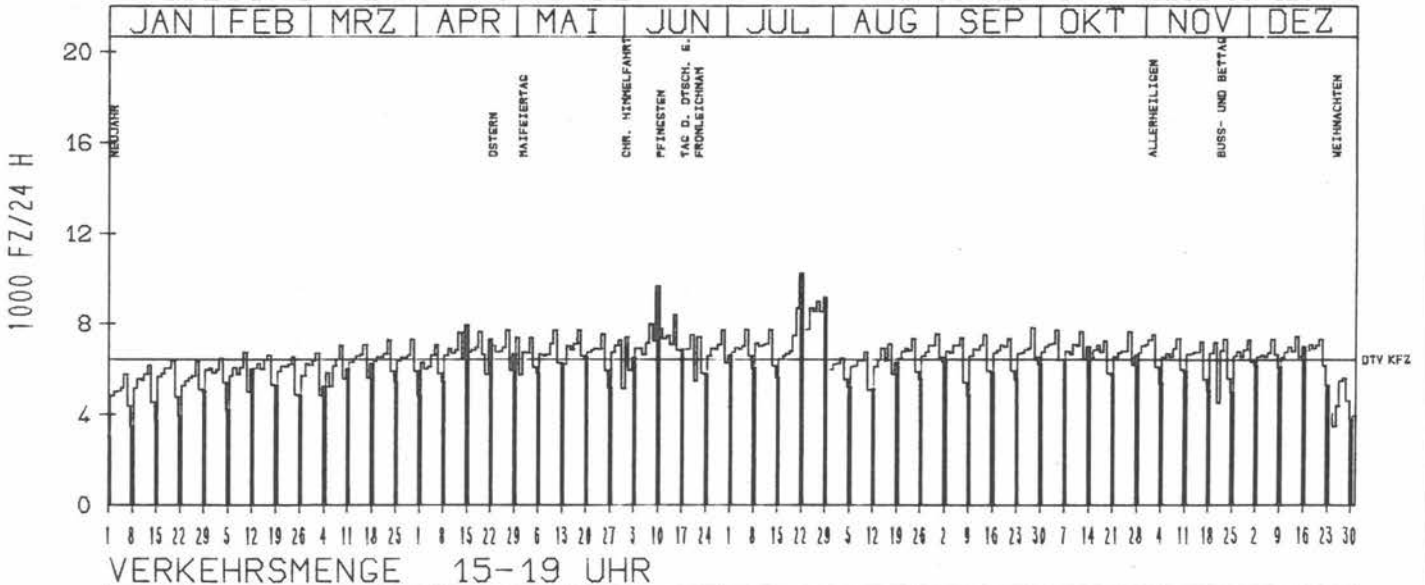
TAEGLICHE VERKEHRSMENGE



RICHTUNG SUED

DTV KFZ 6450
MAX WERKTAG 8403 FR 15. 6.
MAX FER-WKTAG 9016 FR 27. 7.
MAX SO+FEITAG 10232 SO 22. 7.

TAEGLICHE VERKEHRSMENGE



JAHRESGANGLINIEN 1984

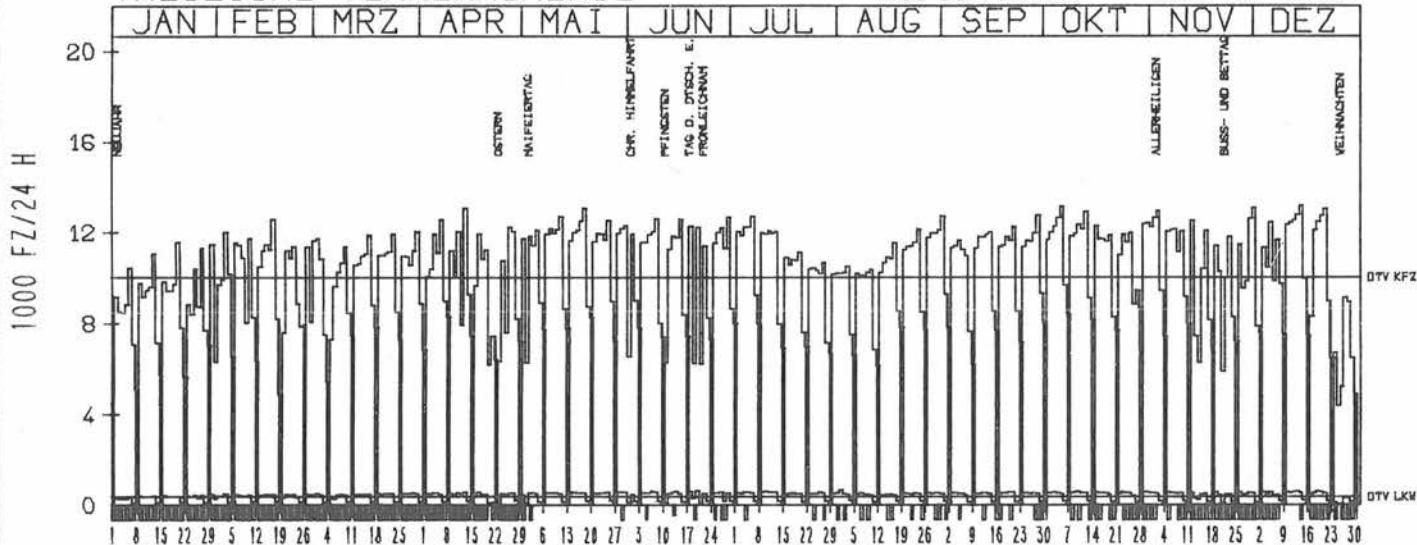
ZST: OFFENBACH
 NR.: 5918 6 212 (0212)

LAND: HESSEN
 STRASSE: B 46
 KM: 23.0
 NETZKNOTEN: 5918 019
 5918 018

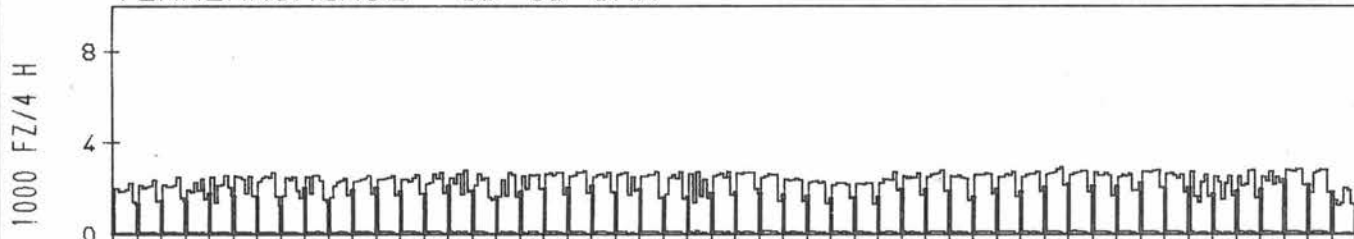
RICHTUNG NÖRD

DTV KFZ 10020
 DTV LKW 370 = 3.69 %
 MAX WERKTAG 13124 FR 5.10.
 MAX FER-WKTAG 12701 FR 6.7.
 MAX SO+FEITAG 8385 SO 7.10.

TÄGLICHE VERKEHRSMENGE



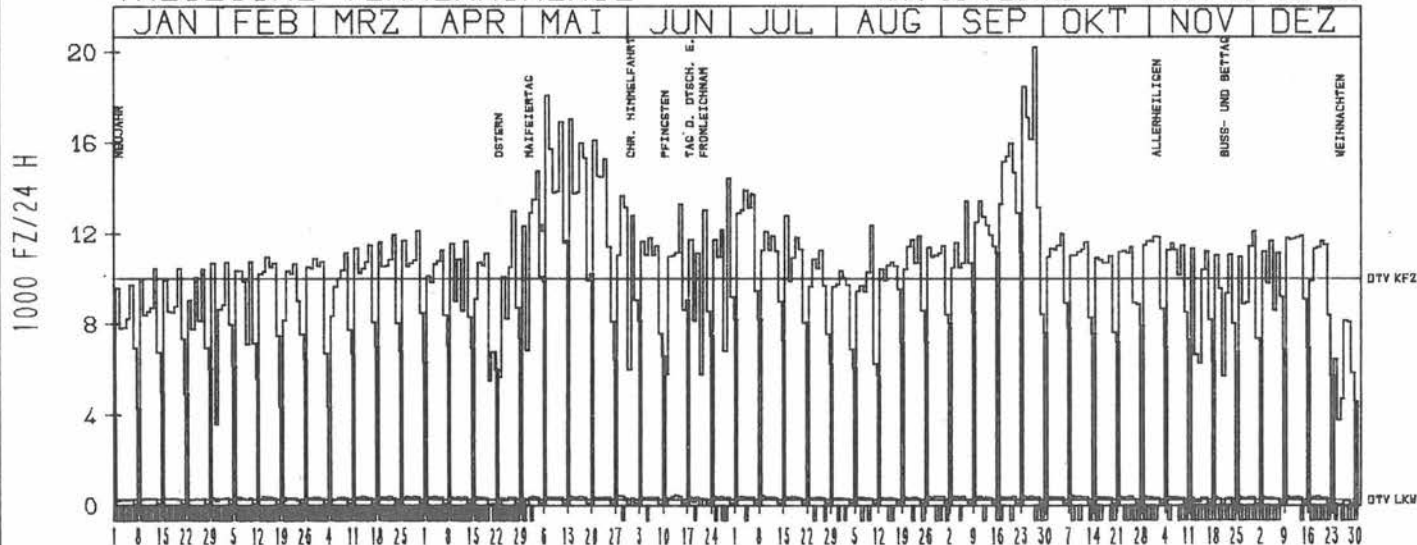
VERKEHRSMENGE 15-19 UHR



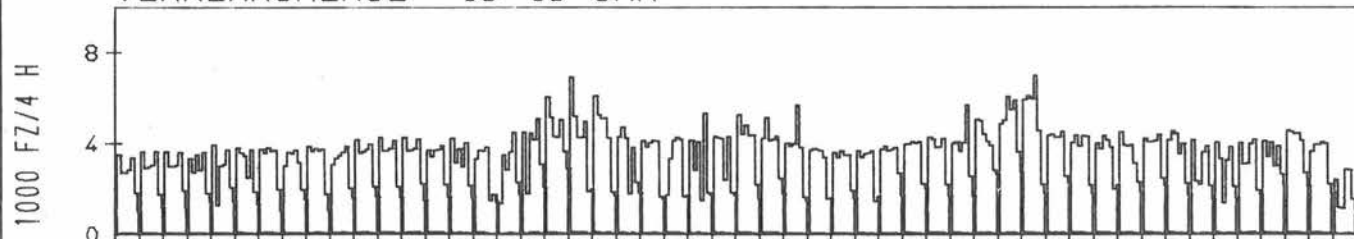
RICHTUNG SÜED

DTV KFZ 10023
 DTV LKW 269 = 2.68 %
 MAX WERKTAG 18468 MO 24.9.
 MAX FER-WKTAG 14773 FR 4.5.
 MAX SO+FEITAG 11711 SO 13.5.

TÄGLICHE VERKEHRSMENGE



VERKEHRSMENGE 15-19 UHR



JAHRESGANGLINIEN 1984

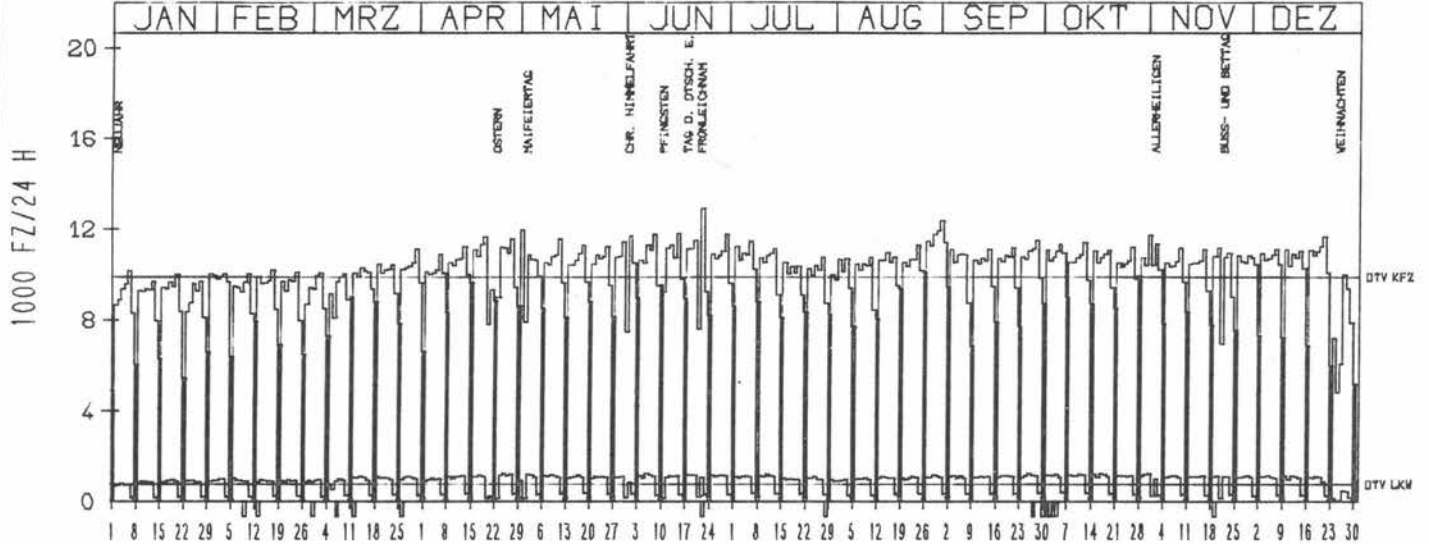
ZST: RHEINBRUECKE WORMS
NR.: 6316 7 080 (7079)

LAND: RHEINLAND-PFALZ
STRASSE: B 47
KM: 42.0
NETZKNOTEN: 6316 009
6316 369

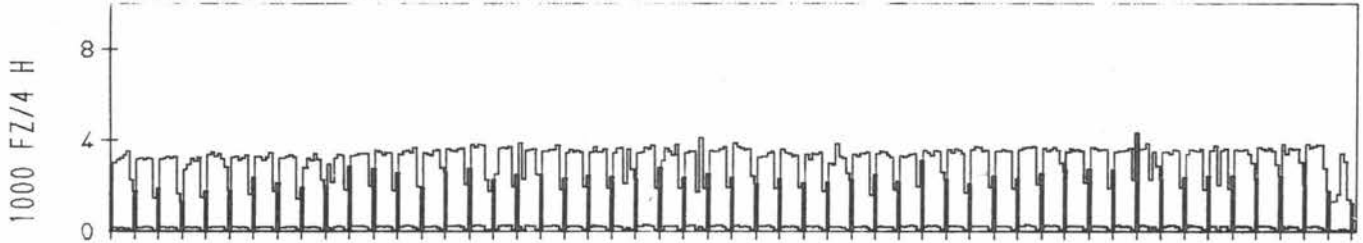
RICHTUNG OST

DTV KFZ 9881
DTV LKW 776 = 7.85 %
MAX WERKTAG 11959 MO 30. 4.
MAX FER-WKTAG 12354 FR 31. 8.
MAX SO+FEITAG 10410 DO 1.11.

TAEGLICHE VERKEHRSMENGE



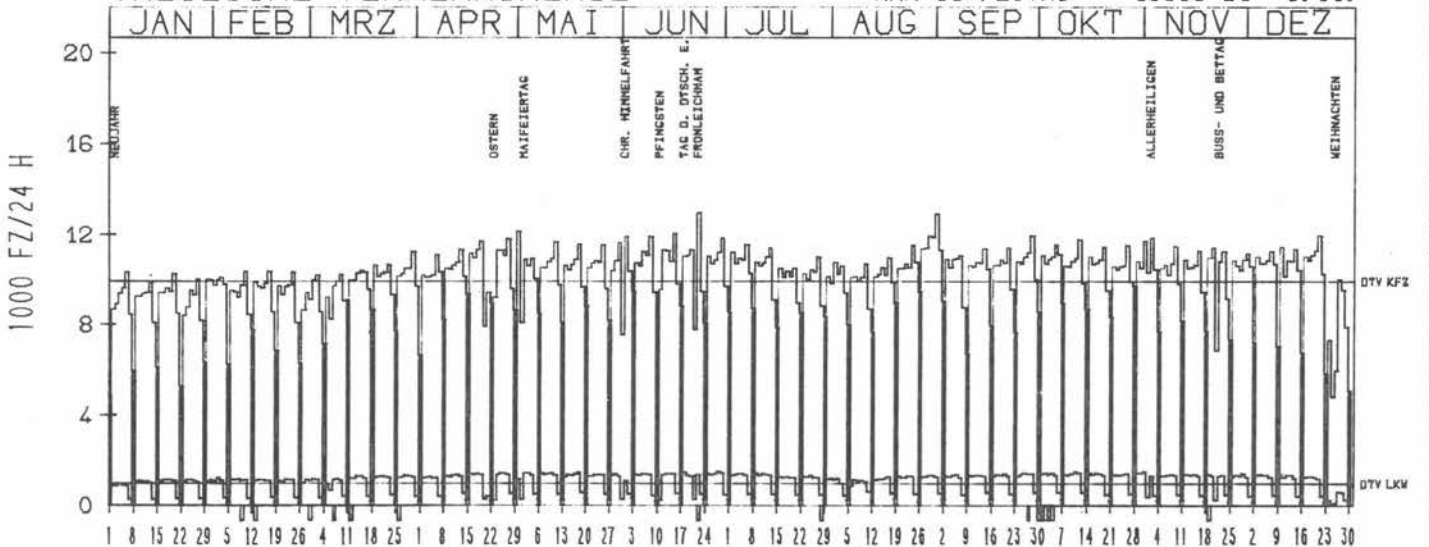
VERKEHRSMENGE 15-19 UHR




RICHTUNG WEST

DTV KFZ 9937
DTV LKW 971 = 9.77 %
MAX WERKTAG 12136 MO 30. 4.
MAX FER-WKTAG 12912 FR 31. 8.
MAX SO+FEITAG 10309 DO 1.11.

TAEGLICHE VERKEHRSMENGE



VERKEHRSMENGE 15-19 UHR



JAHRESGANGLINIEN

1984

ZST: SCHWEISWEILER
NR.: 6412 7 086

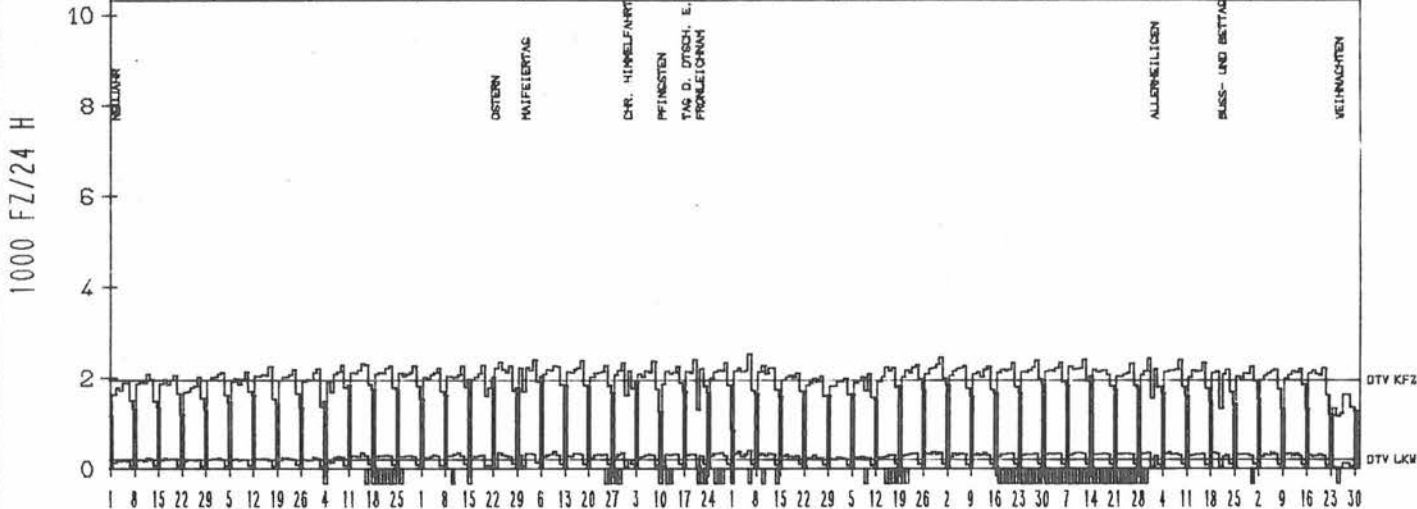
LAND: RHEINLAND-PFALZ
STRASSE: B 48
KM: 3.9
NETZKNOTEN: 6412 001
6412 036

RICHTUNG NORD


DTV KFZ 1955
DTV LKW 210 = 10.76 %
MAX WERKTAG 2426 MI 31.10.
MAX FER-WKTAG 2443 FR 31.8.
MAX SO+FEITAG 2217 MO 23.4.

TAEGLICHE VERKEHRSMENGE

JAN | FEB | MRZ | APR | MAI | JUN | JUL | AUG | SEP | OKT | NOV | DEZ



VERKEHRSMENGE 15-19 UHR

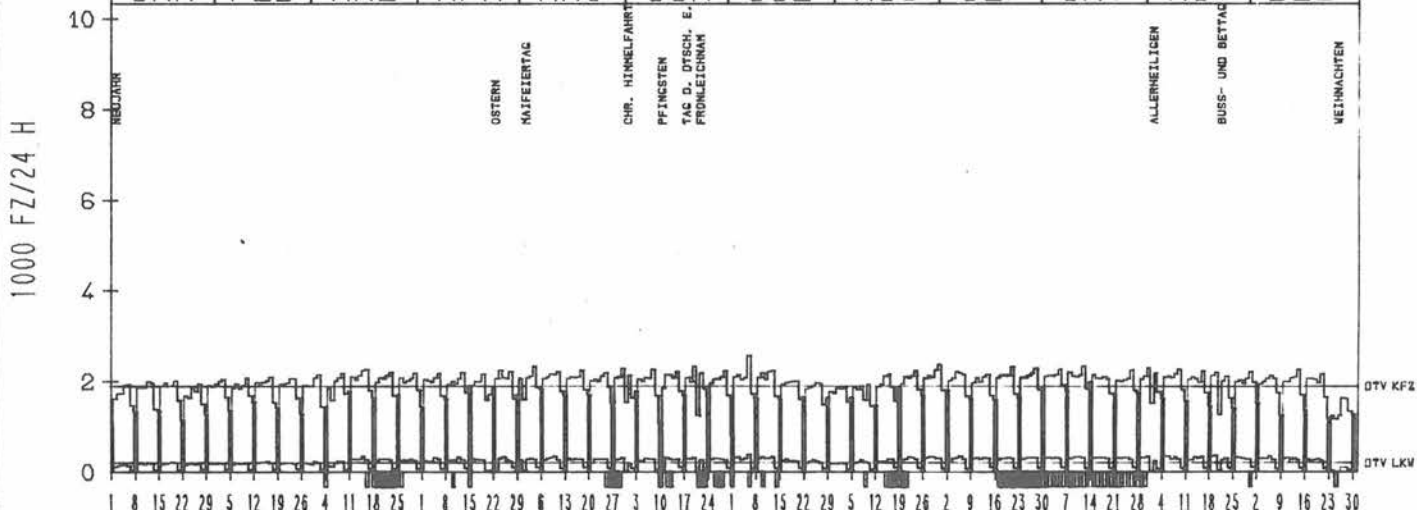


RICHTUNG SUED

DTV KFZ 1908
DTV LKW 200 = 10.50 %
MAX WERKTAG 2336 FR 4.5.
MAX FER-WKTAG 2364 FR 31.8.
MAX SO+FEITAG 2066 MO 23.4.

TAEGLICHE VERKEHRSMENGE

JAN | FEB | MRZ | APR | MAI | JUN | JUL | AUG | SEP | OKT | NOV | DEZ



VERKEHRSMENGE 15-19 UHR



JAHRESGANGLINIEN 1984

ZST: KLÖTTEN

LAND: RHEINLAND-PFALZ
STRASSE: B 49

5809 000
5809 005

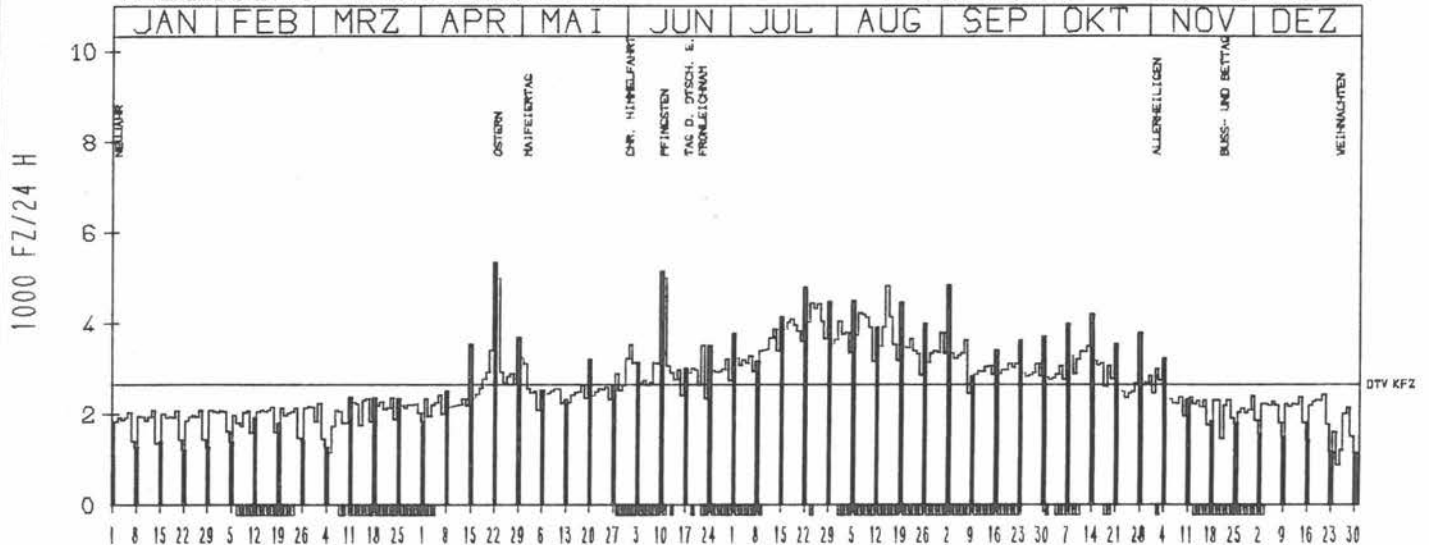
NR.: 5809 7 019

KM: 37.6
NETZKNOTEN:

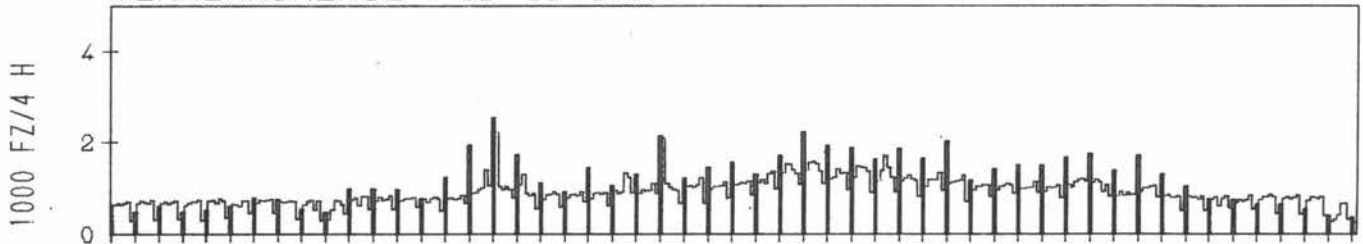
RICHTUNG OST

DTV KFZ 2646
MAX WERKTAG 3490 SA 13. 10.
MAX FER-WKTAG 4415 DO 26. 7.
MAX SO+FEITAG 5327 SO 22. 4.

TAEGLICHE VERKEHRSMENGE



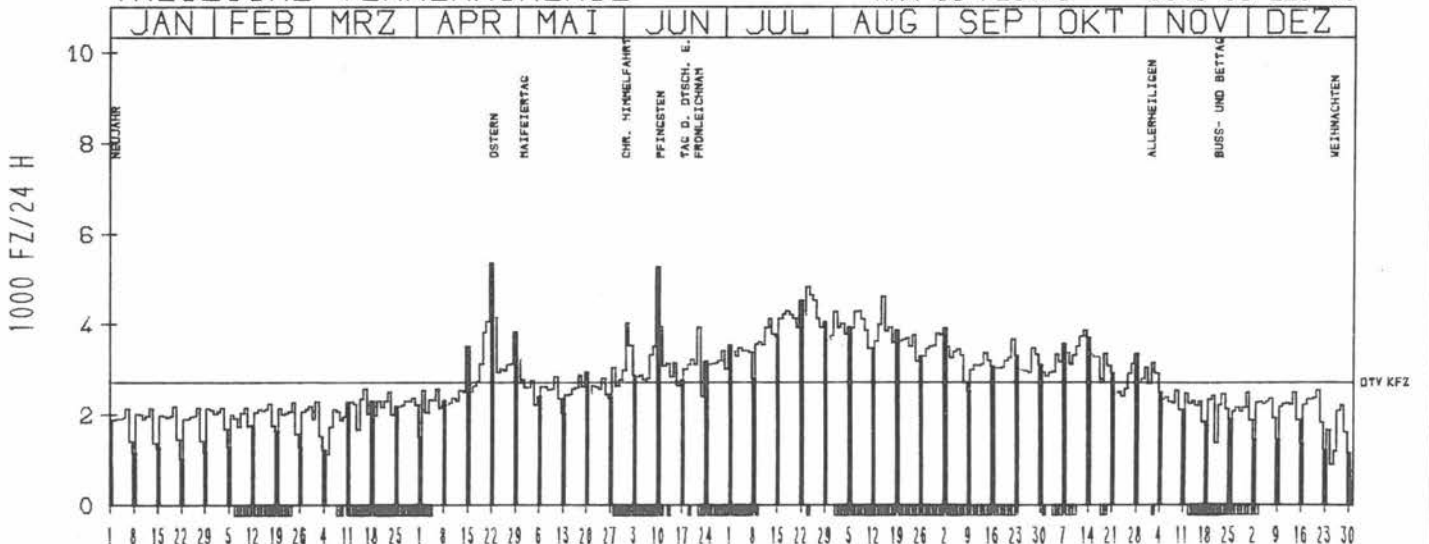
VERKEHRSMENGE 15-19 UHR



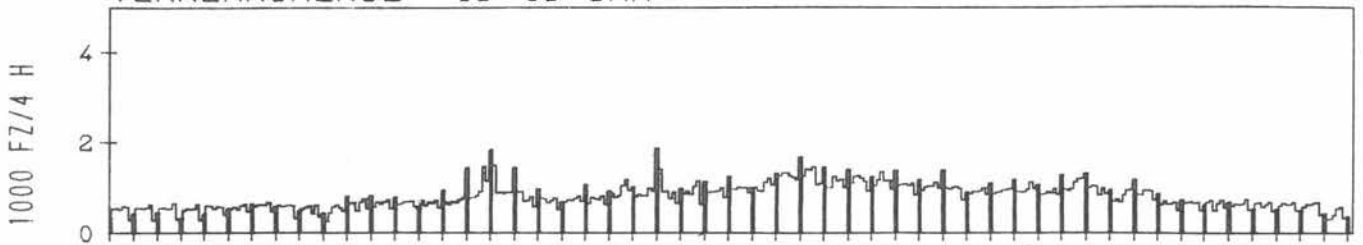
RICHTUNG WEST

DTV KFZ 2718
MAX WERKTAG 3851 SA 13. 10.
MAX FER-WKTAG 4661 MI 25. 7.
MAX SO+FEITAG 5346 SO 22. 4.

TAEGLICHE VERKEHRSMENGE



VERKEHRSMENGE 15-19 UHR



JAHRESGANGLINIEN

1984

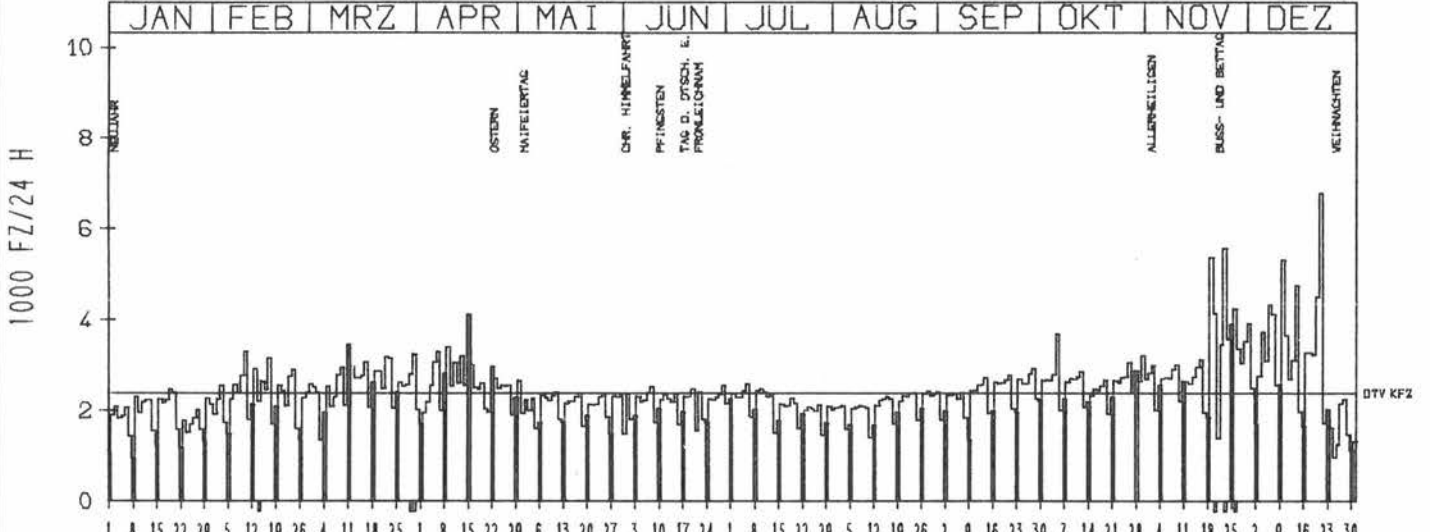
ZST: WEILBURG
 NR.: 5515 6 403 (0403)

LAND: HESSEN
 STRASSE: B 49
 KM: 24.8
 NETZKNOTEN: 5515 014
 5515 013

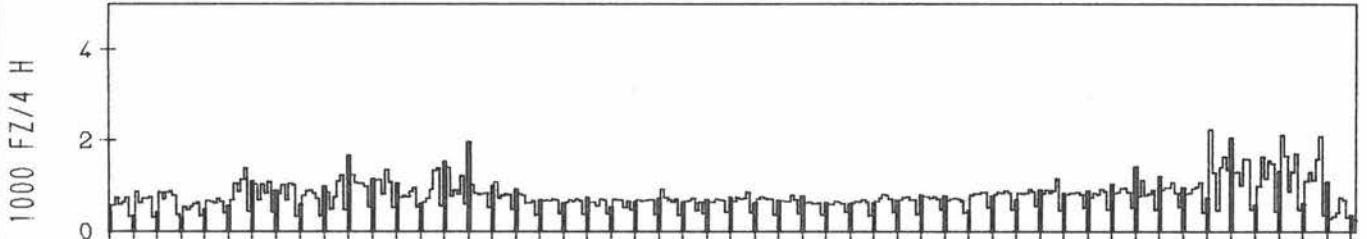
RICHTUNG SUED

DTV KFZ 2386
 MAX WERKTAG 5367 MO 19. 11.
 MAX FER-WKTAG 6780 FR 21. 12.
 MAX SO+FEITAG 4116 SO 15. 4.

TAEGLICHE VERKEHRSMENGE



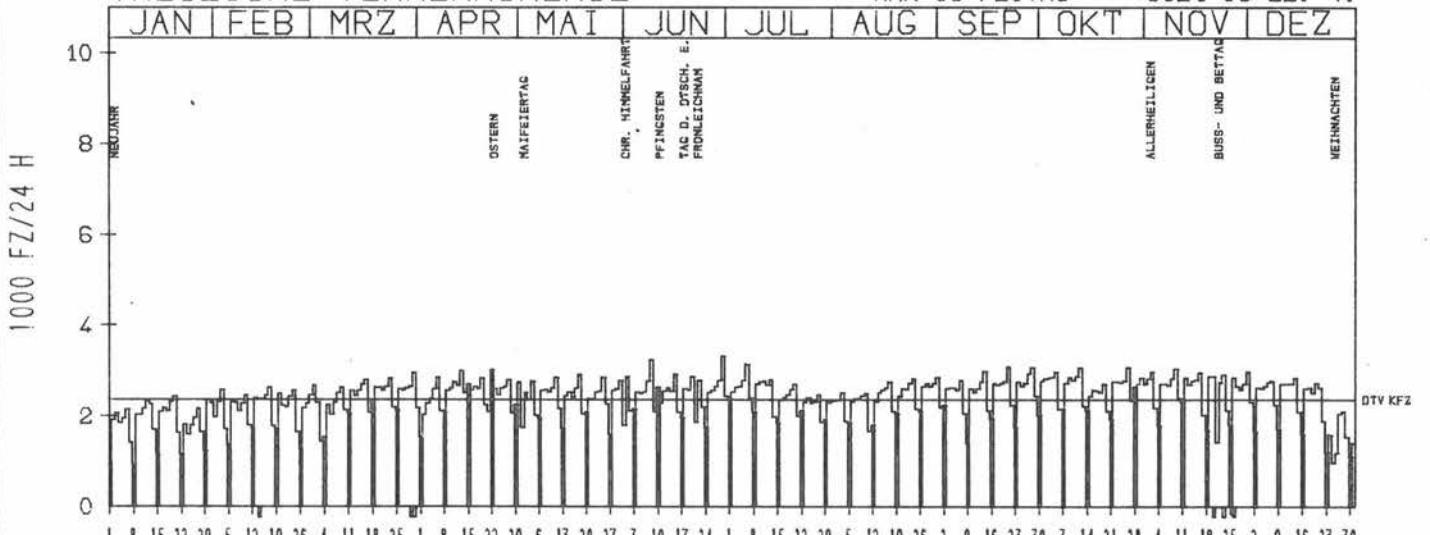
VERKEHRSMENGE 15-19 UHR



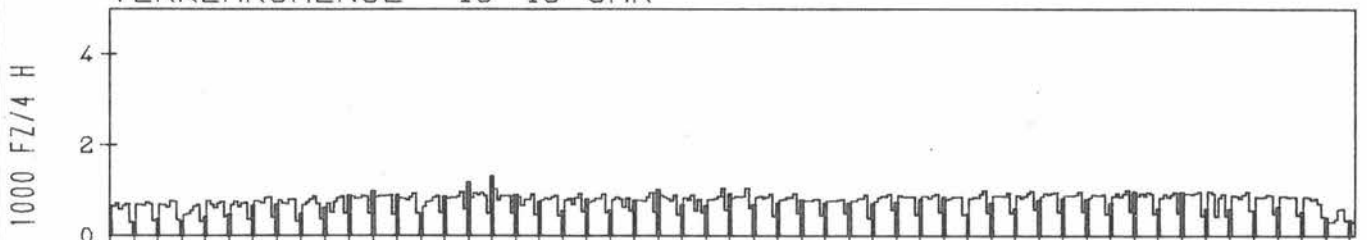
RICHTUNG NORD

DTV KFZ 2376
 MAX WERKTAG 3232 FR 8. 6.
 MAX FER-WKTAG 3326 FR 29. 6.
 MAX SO+FEITAG 3021 SO 22. 4.

TAEGLICHE VERKEHRSMENGE



VERKEHRSMENGE 15-19 UHR



JAHRESGANGLINIEN

1984

ZST: KIRCHBERG
NR.: 6010 7 060

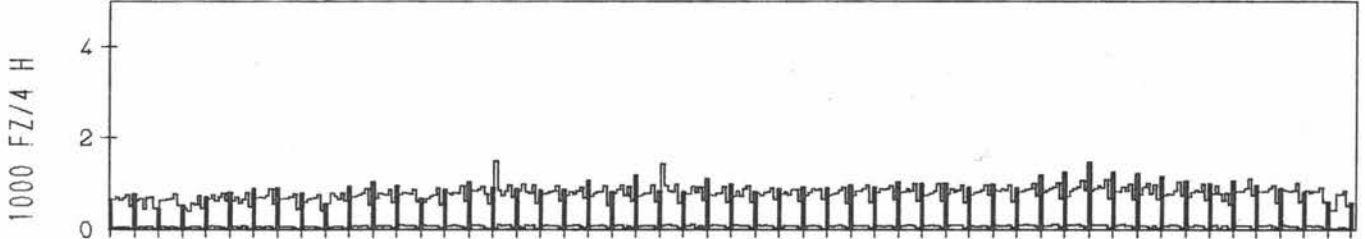
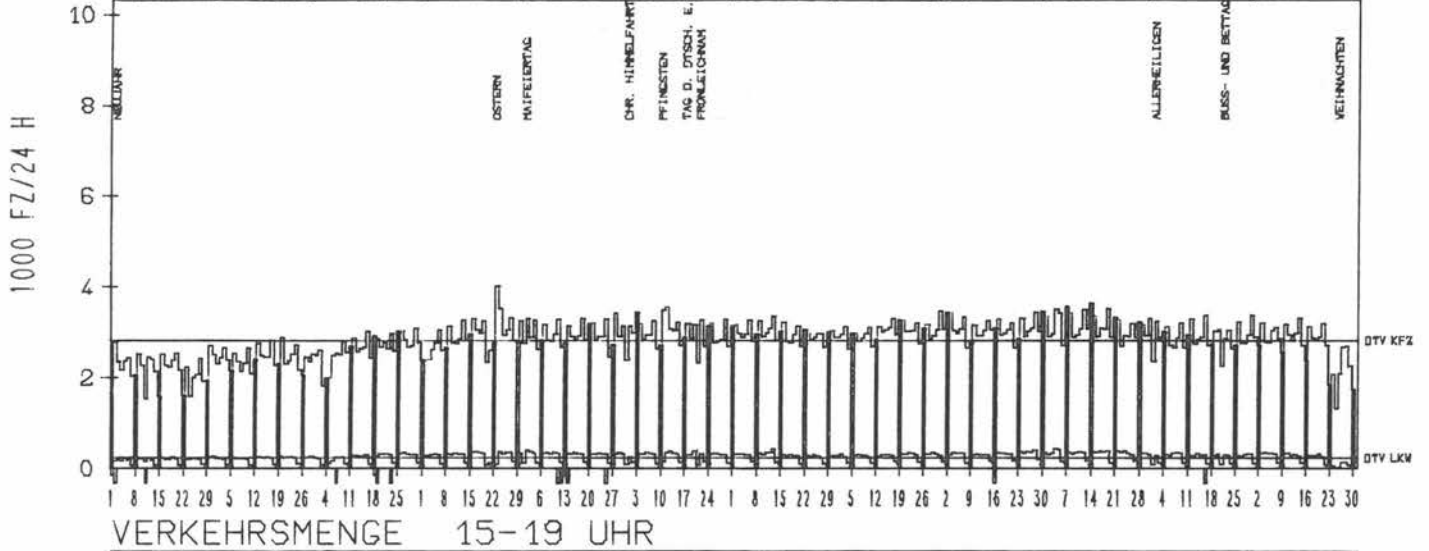
LAND: RHEINLAND-PFALZ
STRASSE: B 50
KM: 45.2
NETZKNOTEN: 6010 014
6010 011

RICHTUNG OST

DTV KFZ 2818
DTV LKW 233 = 8.27 %
MAX WERKTAG 3509 FR 19.10.
MAX FER-WKTAG 3550 DI 12. 6.
MAX SO+FEITAG 4022 MO 23. 4.

TAEGLICHE VERKEHRSMENGE

JAN FEB MRZ APR MAI JUN JUL AUG SEP OKT NOV DEZ

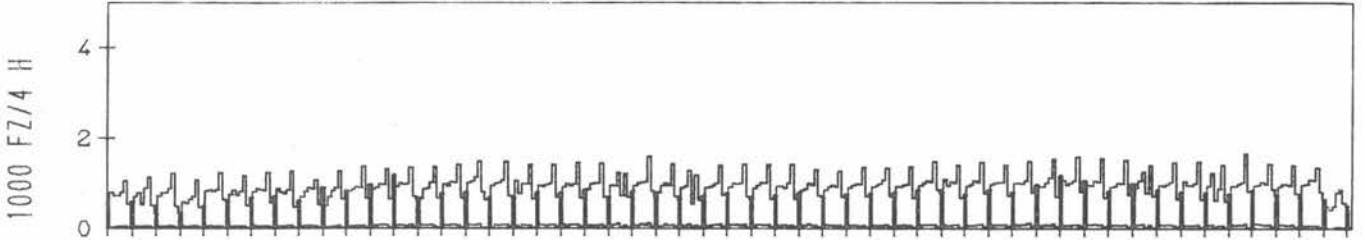
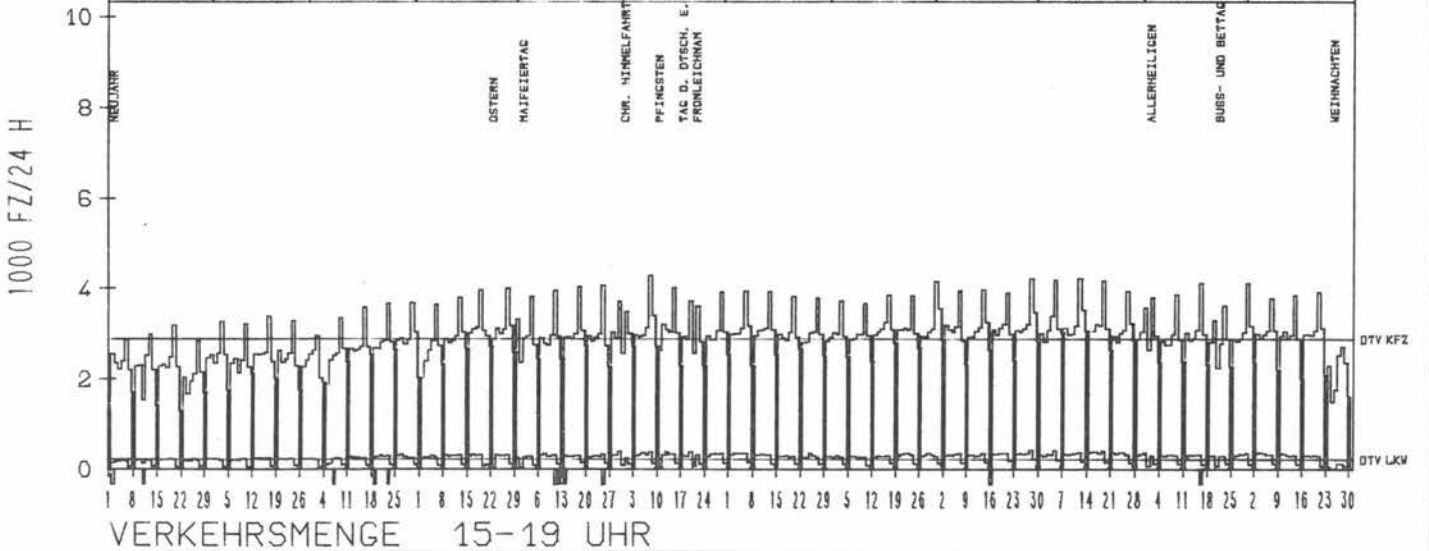


RICHTUNG WEST

DTV KFZ 2883
DTV LKW 228 = 7.89 %
MAX WERKTAG 4311 FR 8. 6.
MAX FER-WKTAG 4157 FR 31. 8.
MAX SO+FEITAG 3068 FR 20. 4.

TAEGLICHE VERKEHRSMENGE

JAN FEB MRZ APR MAI JUN JUL AUG SEP OKT NOV DEZ



JAHRESGANGLINIEN

1984

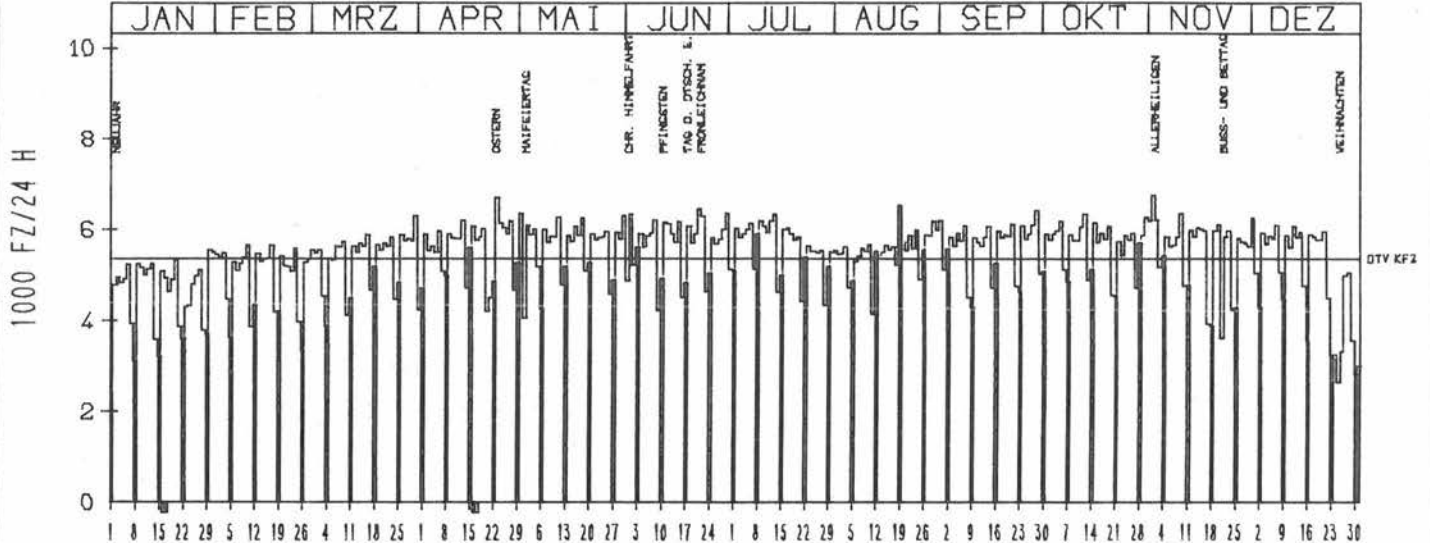
ZST: OSTERCAPPELN
NR.: 3615 3 329

LAND: NIEDERSACHSEN
STRASSE: B 51
KM: 12.5
NETZKNOTEN:

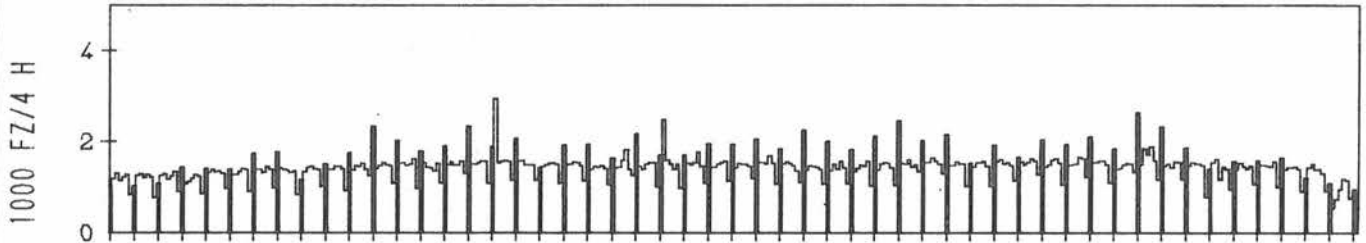
RICHTUNG WEST

DTV KFZ 5371
MAX WERKTAG 6417 FR 28. 9.
MAX FER-WKTAG 6749 DO 1. 11.
MAX SO+FEITAG 6698 MO 23. 4.

TAEGLICHE VERKEHRSMENGE



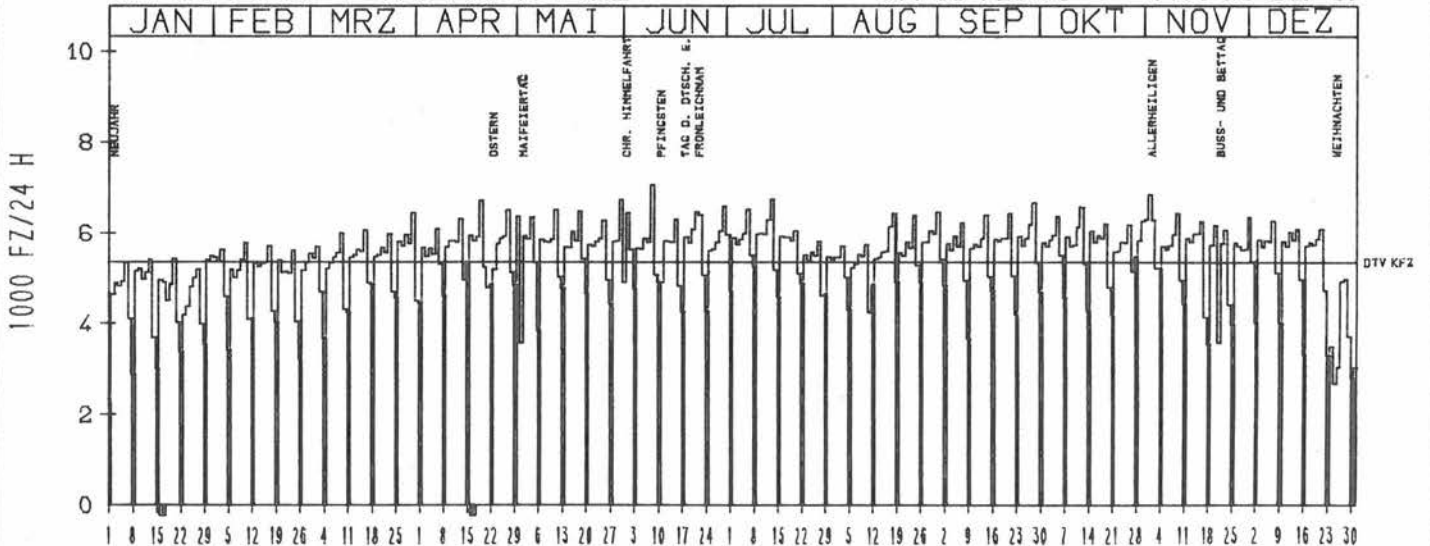
VERKEHRSMENGE 15-19 UHR



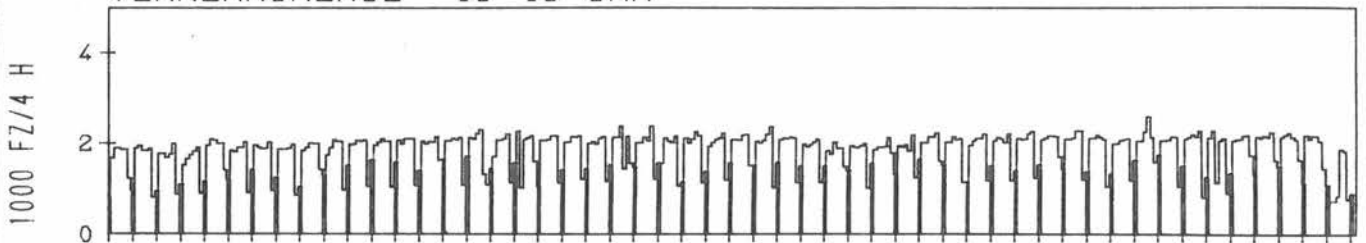
RICHTUNG OST

DTV KFZ 5372
MAX WERKTAG 7064 FR 8. 6.
MAX FER-WKTAG 6843 DO 1. 11.
MAX SO+FEITAG 6471 DO 21. 6.

TAEGLICHE VERKEHRSMENGE



VERKEHRSMENGE 15-19 UHR



JAHRESGANGLINIEN

1984

ZST: HALTERN

NR.: 4209 5 312

LAND:
STRASSE

NORDRHEIN-WESTFALEN
B 51
KM: 40.0

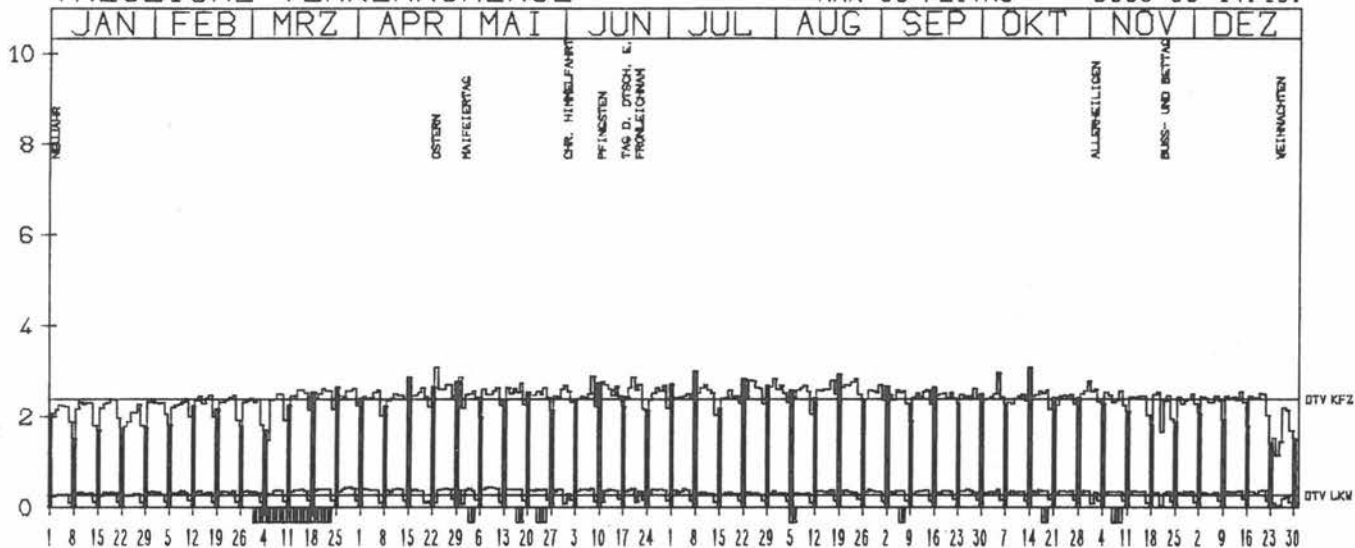
NETZKNOTEN:

RICHTUNG NÖRD

TÄGLICHE VERKEHRSMENGE

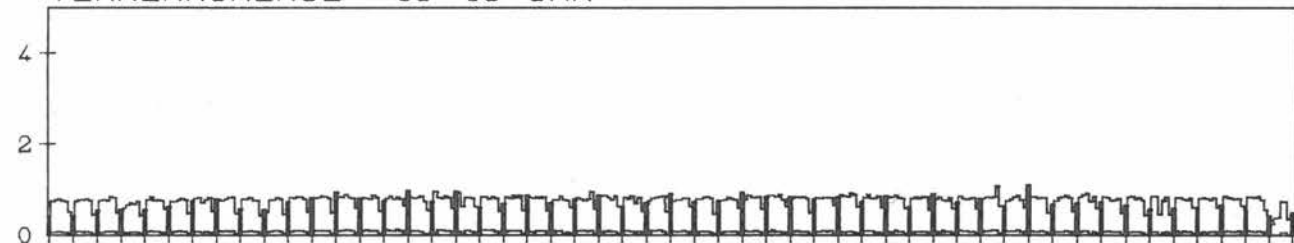
DTV KFZ	2388
DTV LKW	275 = 11.51 %
MAX WERKTAG	2962 FR 5.10.
MAX FER-WKTAG	2862 MI 20. 6.
MAX SO+FEITAG	3089 SO 14.10.

1000 FZ/24 H



VERKEHRSMENGE 15-19 UHR

1000 FZ/4 H

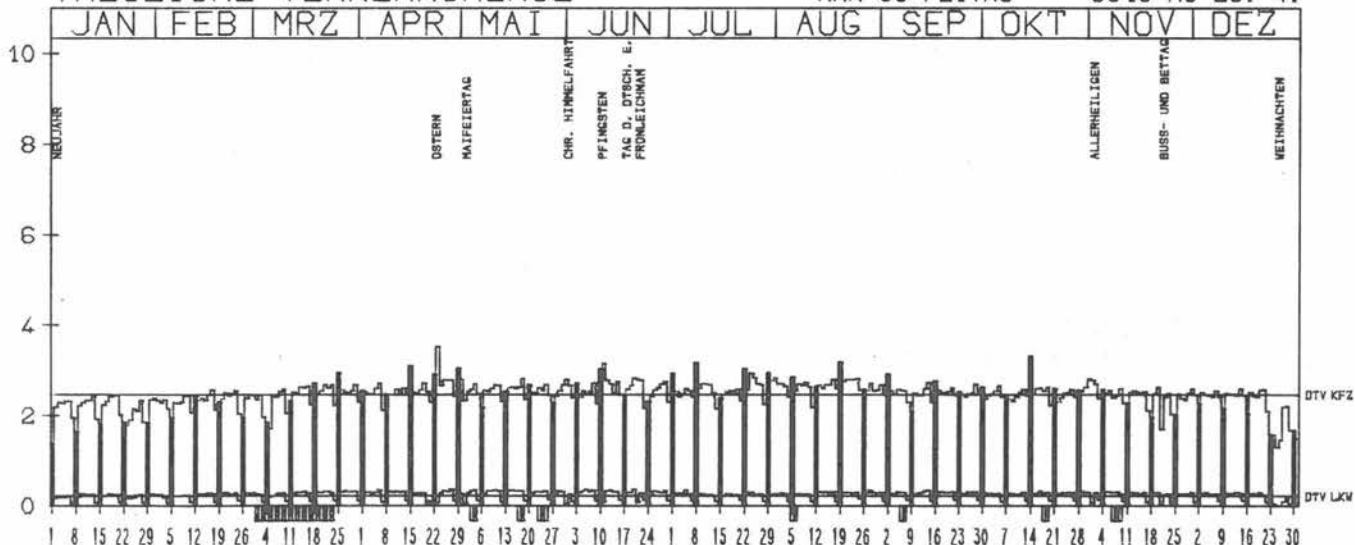


RICHTUNG SÜED

TÄGLICHE VERKEHRSMENGE

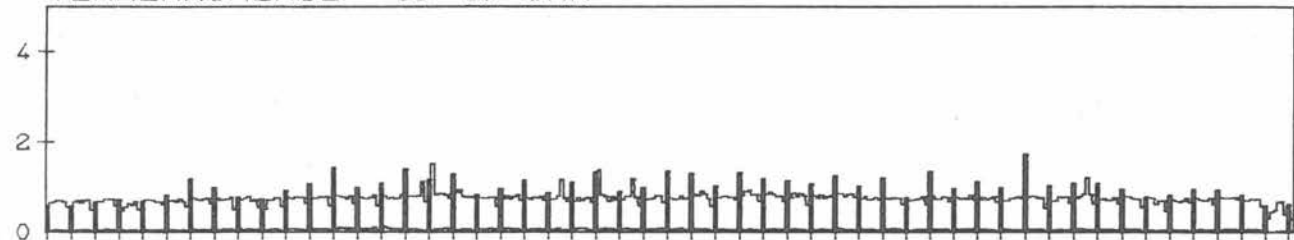
DTV KFZ	2476
DTV LKW	222 = 8.98 %
MAX WERKTAG	2826 MI 31.10.
MAX FER-WKTAG	2932 DI 24. 7.
MAX SO+FEITAG	3516 MO 23. 4.

1000 FZ/24 H



VERKEHRSMENGE 15-19 UHR

1000 FZ/4 H



JAHRESGANGLINIEN 1984

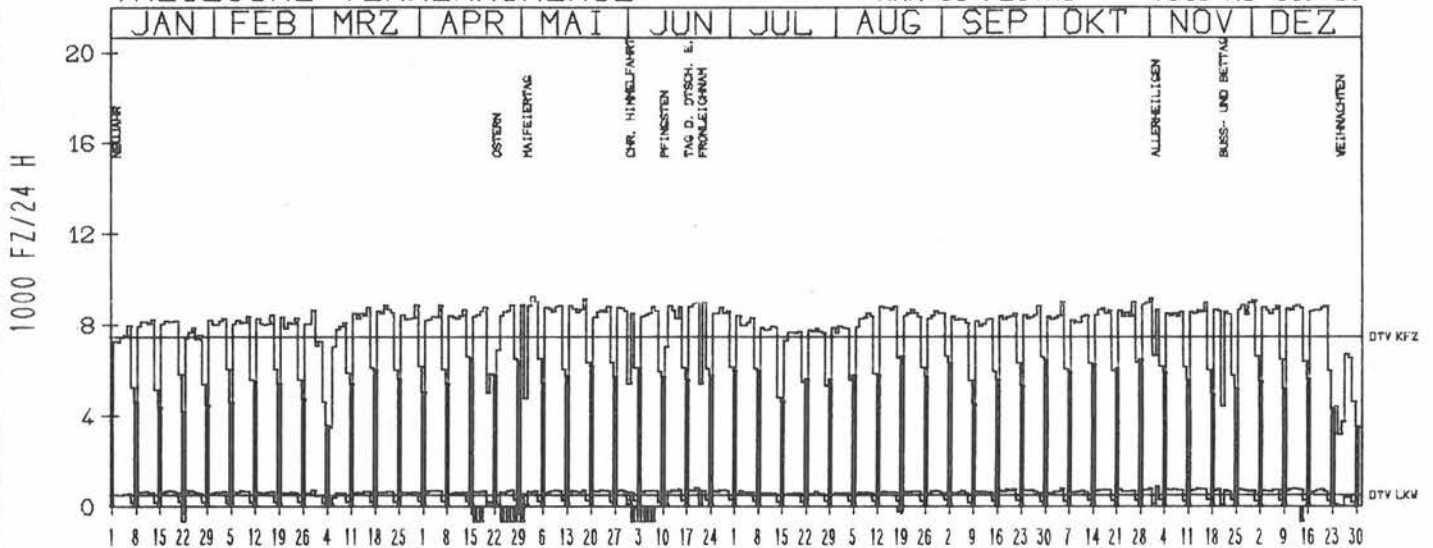
ZST: BRUEHL
 NR.: 5107 5 205

LAND: NORDRHEIN-WESTFALEN
 STRASSE: B 51
 KM: 72.1
 NETZKNOTEN: 5107 022
 5107 005

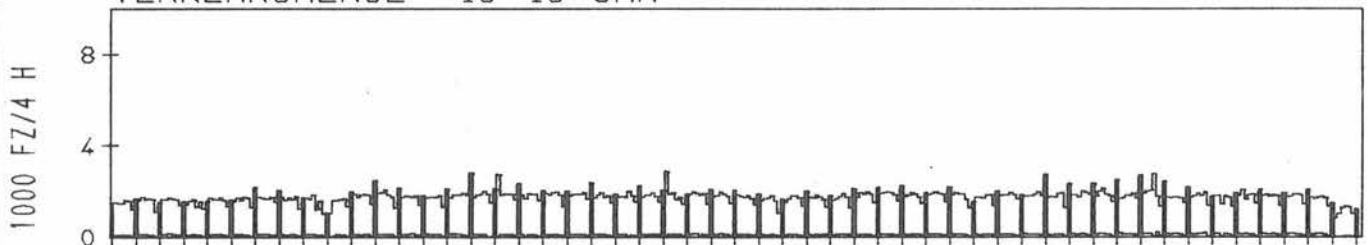
RICHTUNG NÖRD

DTV KFZ 7451
 DTV LKW 497 = 6.68 %
 MAX WERKTAG 9240 DO 3. 5.
 MAX FER-WKTAG 8966 FR 22. 6.
 MAX SO+FEITAG 7019 MO 11. 6.

TAEGLICHE VERKEHRSMENGE



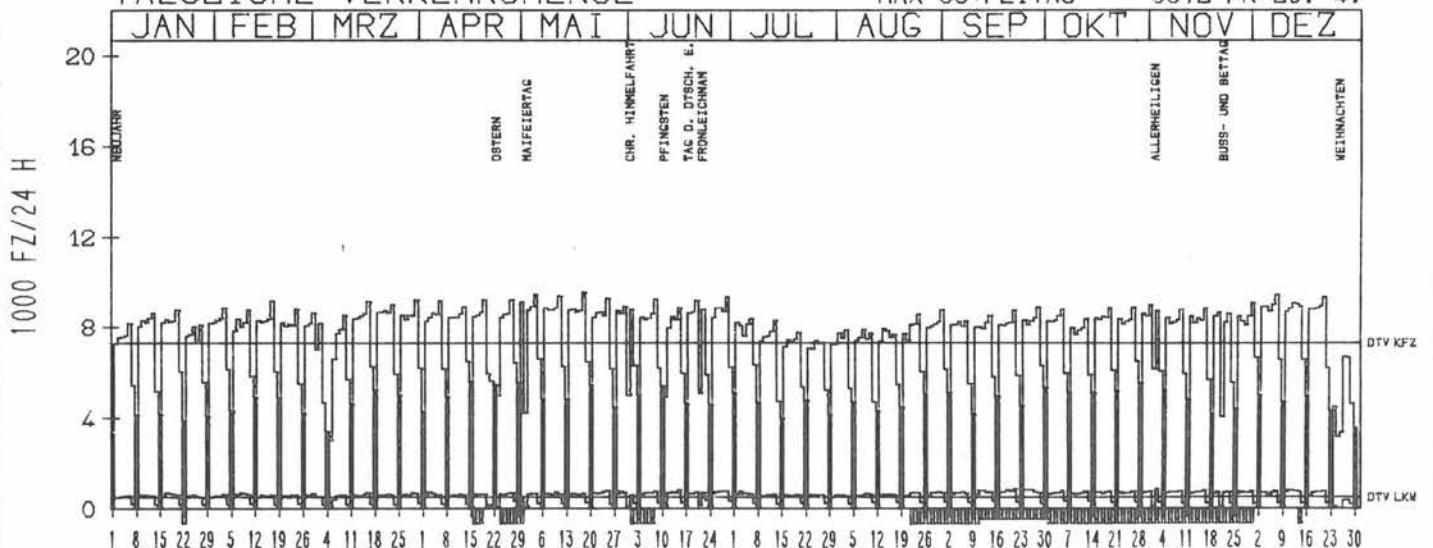
VERKEHRSMENGE 15-19 UHR




RICHTUNG SÜED

DTV KFZ 7315
 DTV LKW 507 = 6.93 %
 MAX WERKTAG 9571 FR 18. 5.
 MAX FER-WKTAG 9365 FR 29. 6.
 MAX SO+FEITAG 5972 FR 20. 4.

TAEGLICHE VERKEHRSMENGE



VERKEHRSMENGE 15-19 UHR



JAHRESGANGLINIEN

1984

ZST: DAHLEM

LAND: STRASSE

NORDRHEIN-WESTFALEN
B 51N

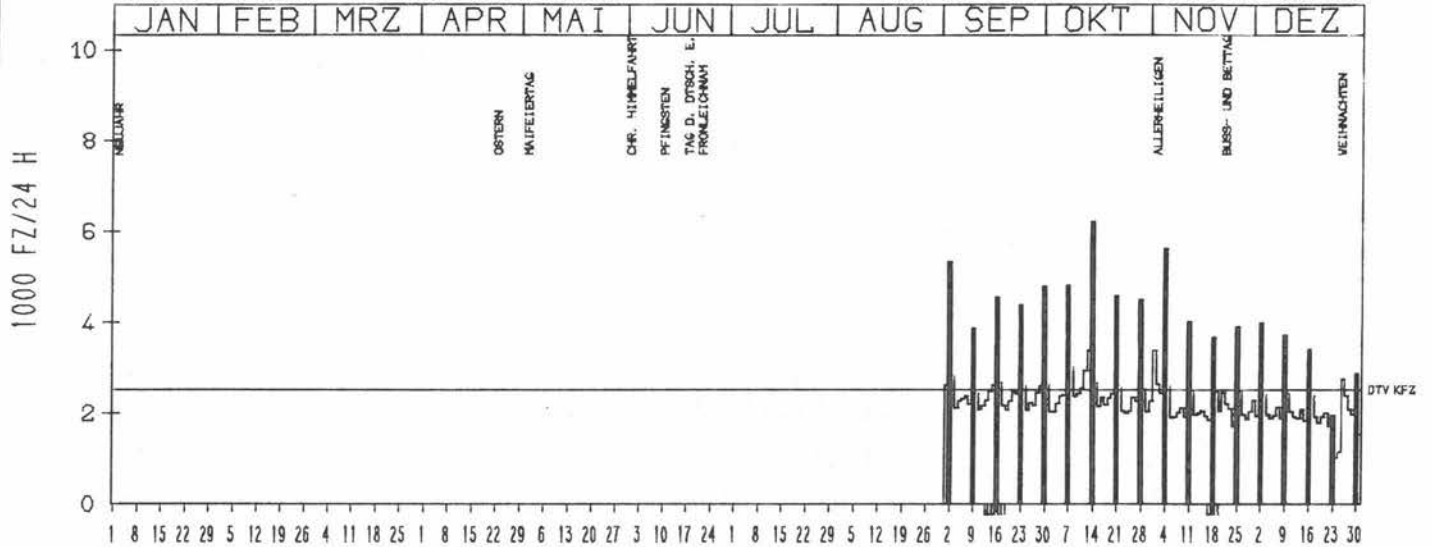
NR.: 5605 5 235

KM:
NETZKNOTEN:

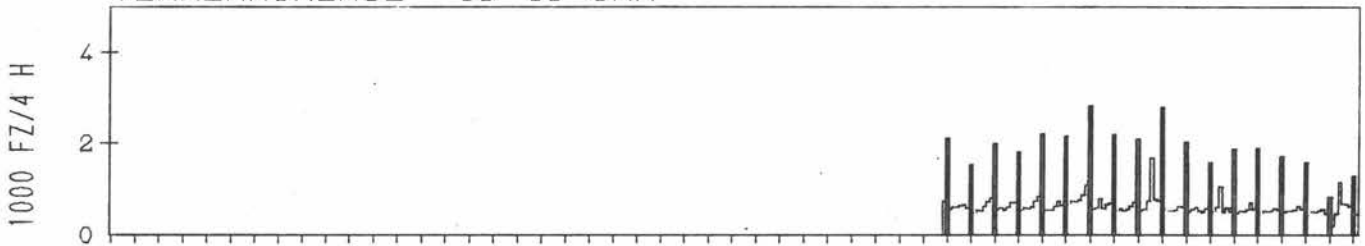
RICHTUNG NÖRD

DTV KFZ	2522
MAX WERKTAG	2674 MO 15. 10.
MAX FER-WKTAG	3383 SA 13. 10.
MAX SO+FEITAG	6206 SO 14. 10.

TAEGLICHE VERKEHRSMENGE



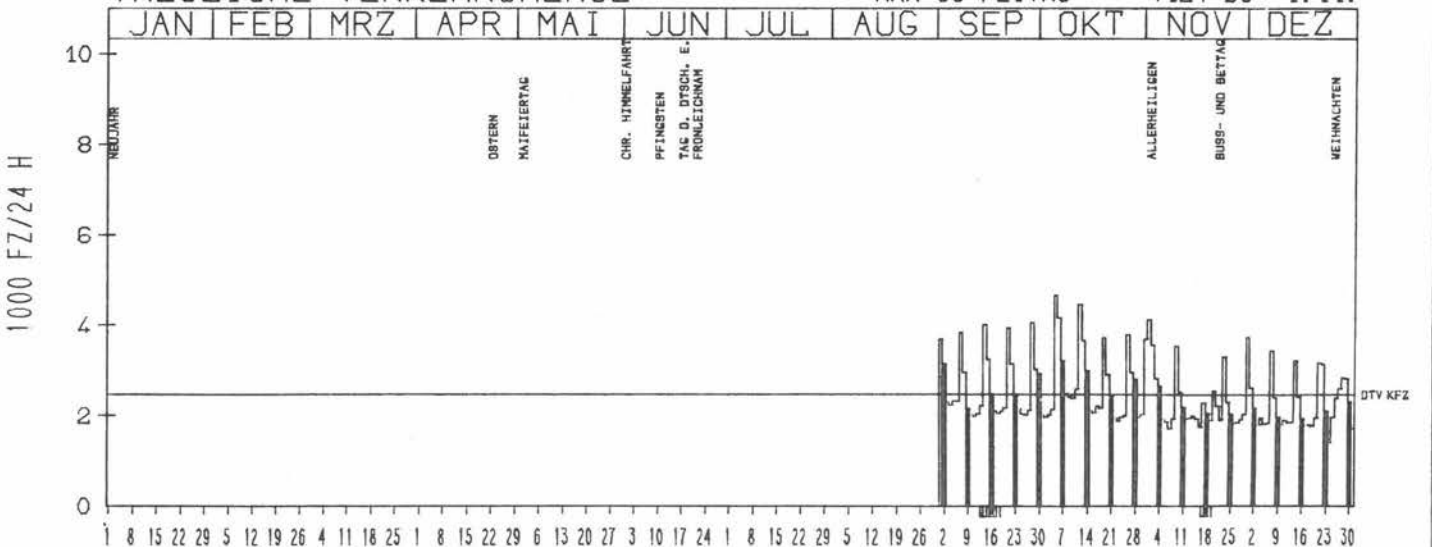
VERKEHRSMENGE 15-19 UHR




RICHTUNG SÜED

DTV KFZ	2479
MAX WERKTAG	4663 FR 5. 10.
MAX FER-WKTAG	4477 FR 12. 10.
MAX SO+FEITAG	4124 DO 1. 11.

TAEGLICHE VERKEHRSMENGE



VERKEHRSMENGE 15-19 UHR



JAHRESGANGLINIEN

1984

ZST: LASEL

NR.: 5804 7 919 (7019)

LAND:

RHEINLAND-PFALZ

STRASSE

B 51

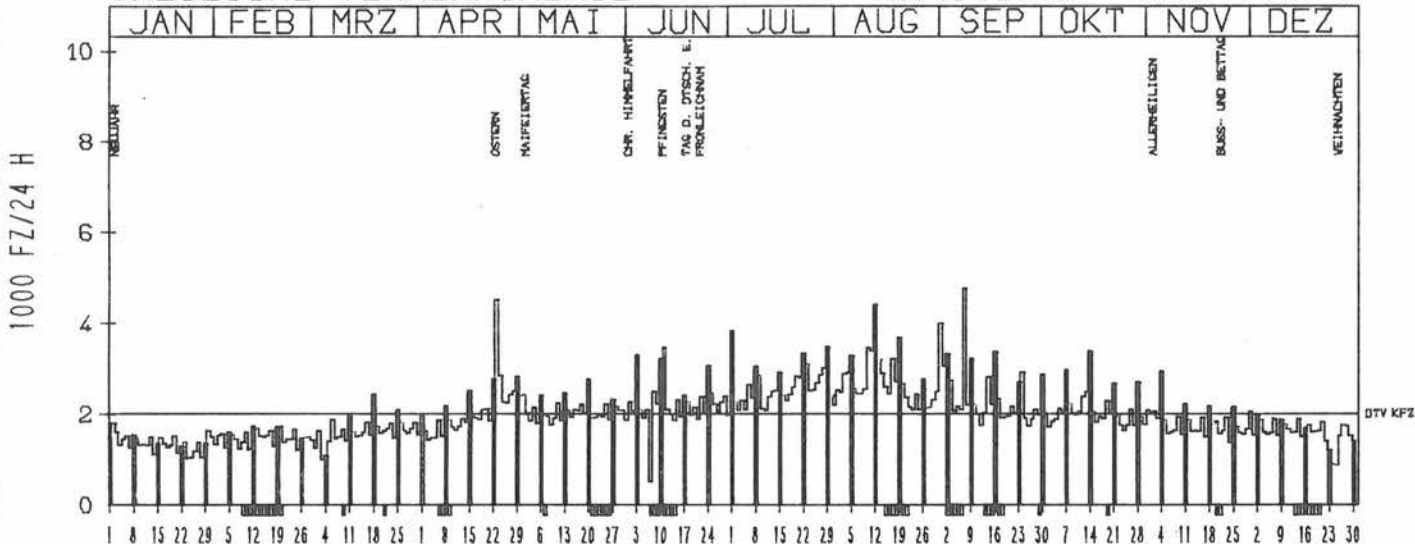
KM:

NETZKNOTEN:

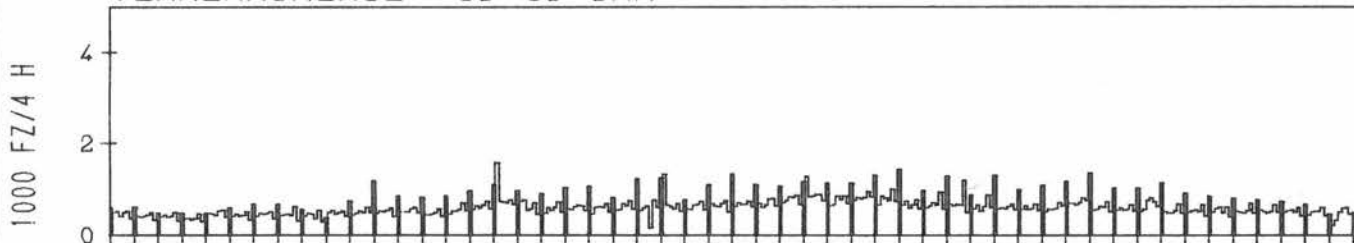
RICHTUNG NÖRD

DTV KFZ	2019
MAX WERKTAG	2918 MO 24. 9.
MAX FER-WKTAG	4761 FR 7. 9.
MAX SO+FEITAG	4518 MO 23. 4.

TAEGLICHE VERKEHRSMENGE



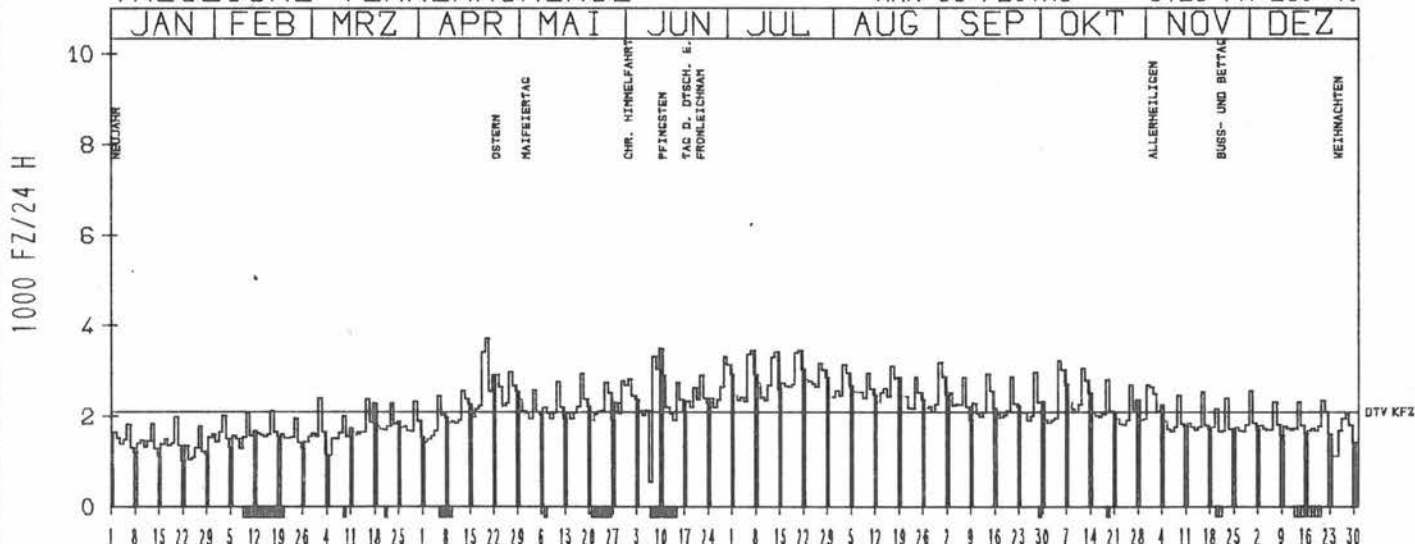
VERKEHRSMENGE 15-19 UHR



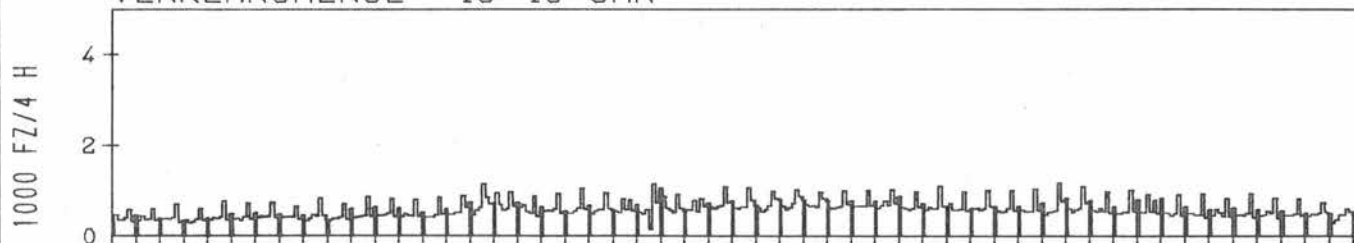
RICHTUNG SÜED

DTV KFZ	2113
MAX WERKTAG	3220 FR 5. 10.
MAX FER-WKTAG	3461 SA 21. 7.
MAX SO+FEITAG	3725 FR 20. 4.

TAEGLICHE VERKEHRSMENGE



VERKEHRSMENGE 15-19 UHR



JAHRESGANGLINIEN 1984

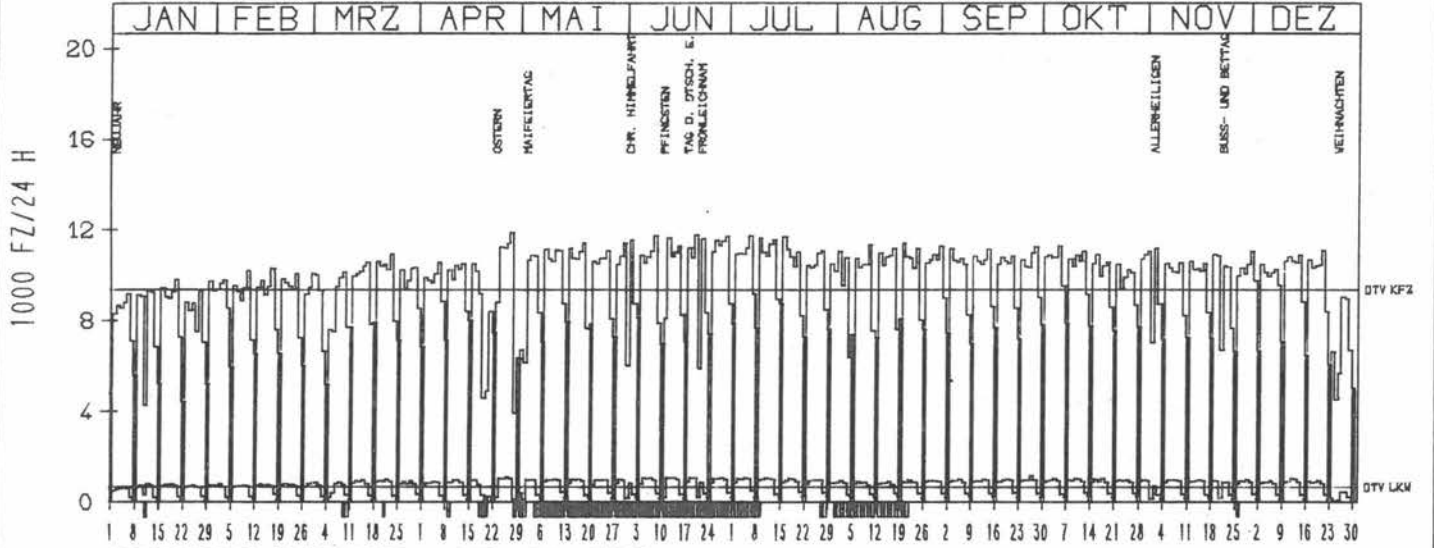
ZST: KÖNZ
 NR.: 6205 7 052

LAND: RHEINLAND-PFALZ
 STRASSE: B 51
 KM: 0.8
 NETZKNOTEN: 6205 011
 6205 015

RICHTUNG NÖRD

DTV KFZ 9376
 DTV LKW 673 = 7.17 %
 MAX WERKTAG 11249 FR 5.10.
 MAX FER-WKTAG 11856 FR 27. 4.
 MAX SO+FEITAG 8812 MO 23. 4.

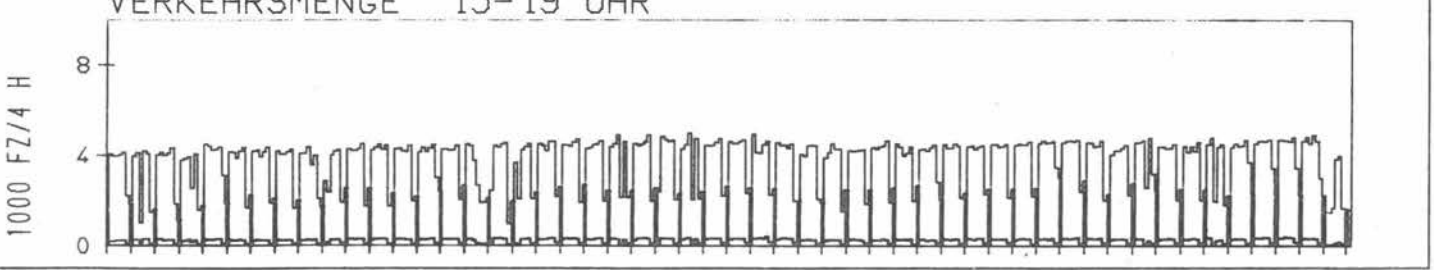
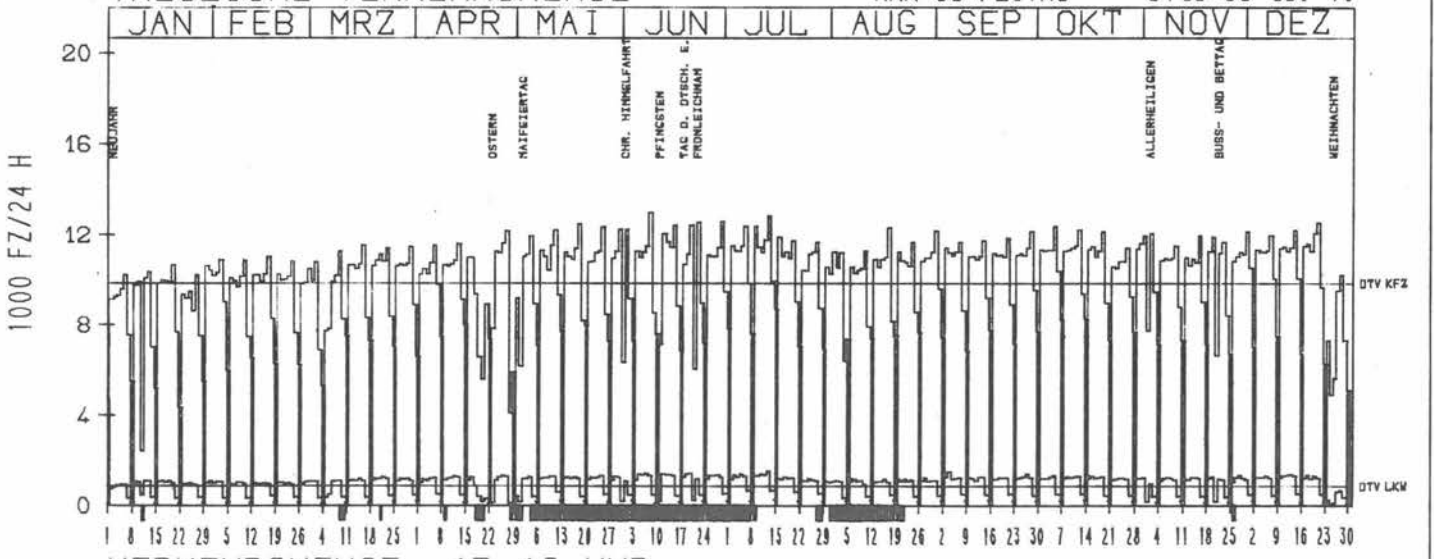
TÄGLICHE VERKEHRSMENGE



RICHTUNG SÜED

DTV KFZ 9875
 DTV LKW 889 = 9.00 %
 MAX WERKTAG 12518 FR 21.12.
 MAX FER-WKTAG 12824 FR 13. 7.
 MAX SO+FEITAG 8715 SO 15. 7.

TÄGLICHE VERKEHRSMENGE



JAHRESGANGLINIEN 1984

ZST: MEINERZHAGEN

LAND: STRASSE

NORDRHEIN-WESTFALEN
B 54

NR.: 4811 5 304

KM: NETZKNOTEN:

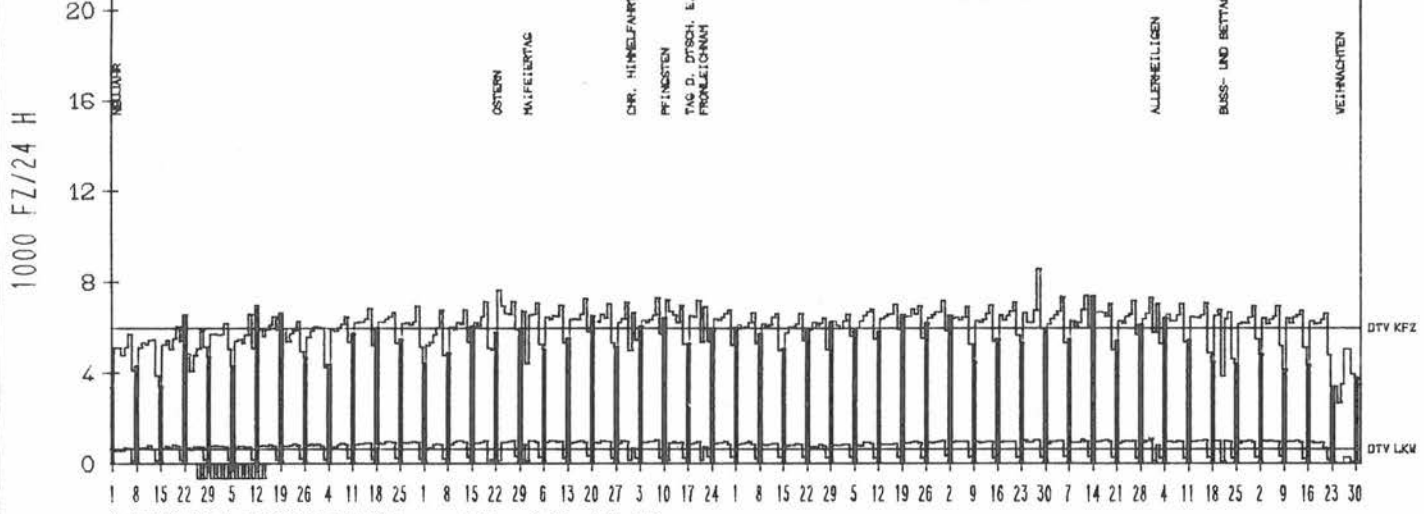
62.3

RICHTUNG NÖRD

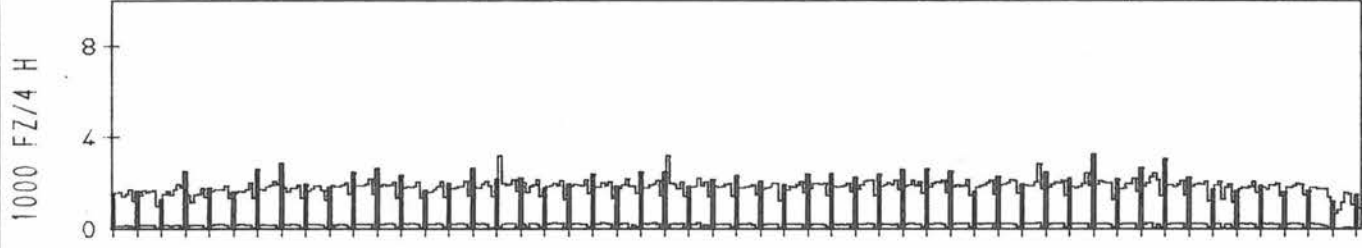
DTV KFZ	5957
DTV LKW	653 = 10.97 %
MAX WERKTAG	8558 FR 28. 9.
MAX FER-WKTAG	7395 FR 12. 10.
MAX SO+FEITAG	7640 MO 23. 4.

TAEGLICHE VERKEHRSMENGE

JAN	FEB	MRZ	APR	MAI	JUN	JUL	AUG	SEP	OKT	NOV	DEZ
-----	-----	-----	-----	-----	-----	-----	-----	-----	-----	-----	-----



VERKEHRSMENGE 15-19 UHR

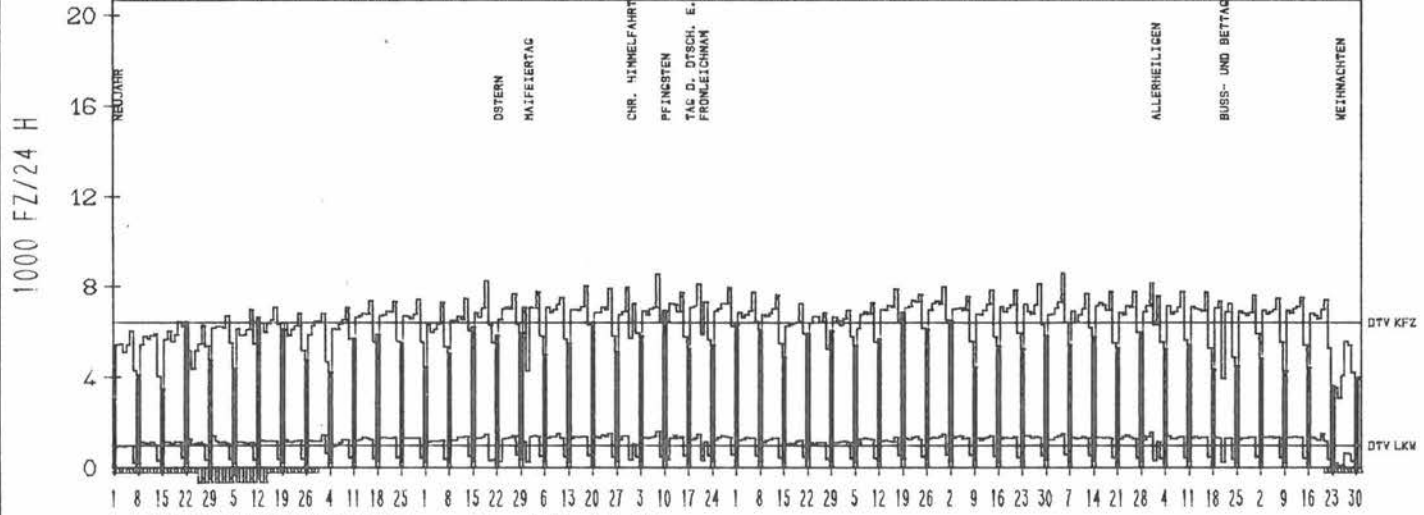


RICHTUNG SÜED

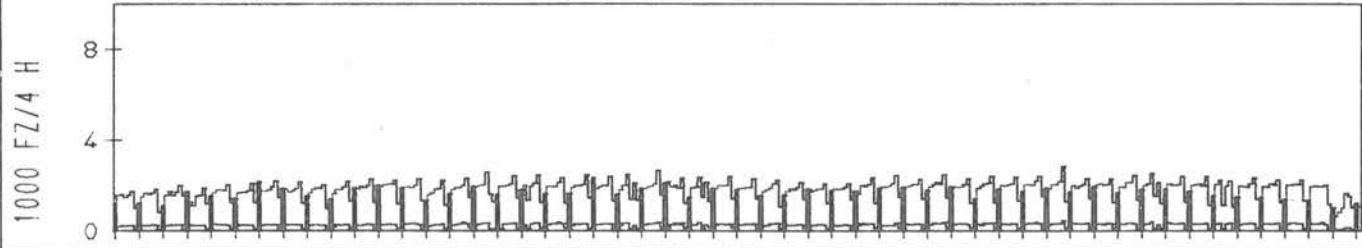
DTV KFZ	6394
DTV LKW	972 = 15.21 %
MAX WERKTAG	8598 FR 5. 10.
MAX FER-WKTAG	8262 DO 19. 4.
MAX SO+FEITAG	6927 SO 10. 6.

TAEGLICHE VERKEHRSMENGE

JAN	FEB	MRZ	APR	MAI	JUN	JUL	AUG	SEP	OKT	NOV	DEZ
-----	-----	-----	-----	-----	-----	-----	-----	-----	-----	-----	-----



VERKEHRSMENGE 15-19 UHR



JAHRESGANGLINIEN

1984

ZST: LÖPPE

NR.: 5010 5 204

LAND: STRASSE

NORDRHEIN-WESTFALEN

KM: 80.4

B 55

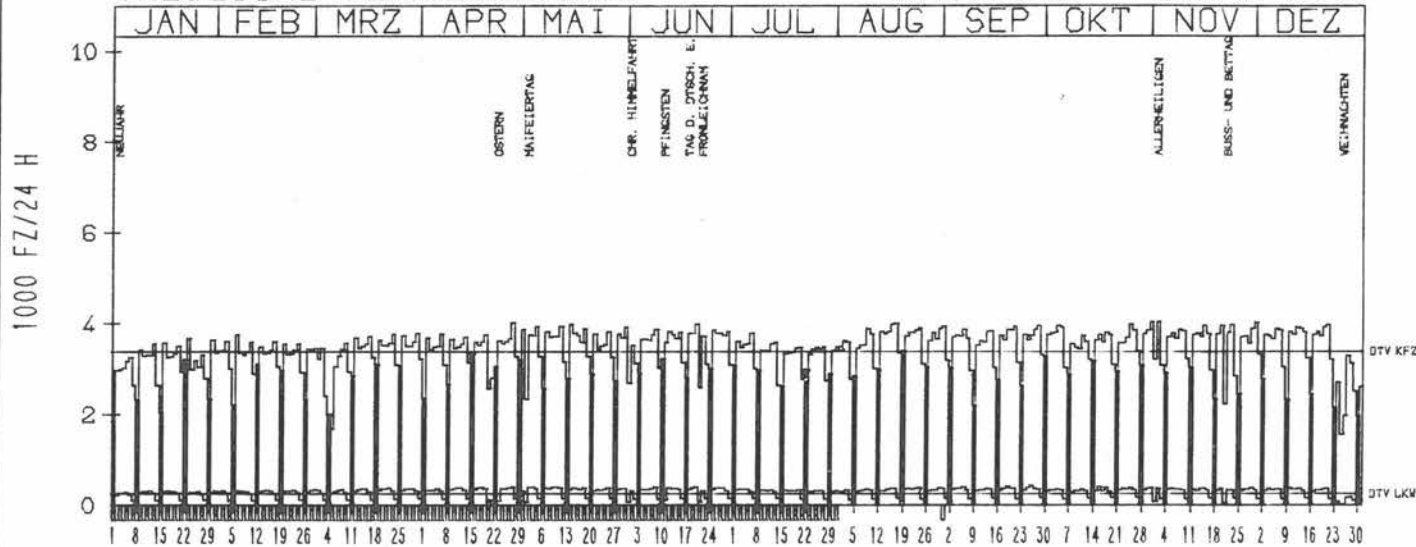
NETZKNOTEN: 5010 007

5010 001

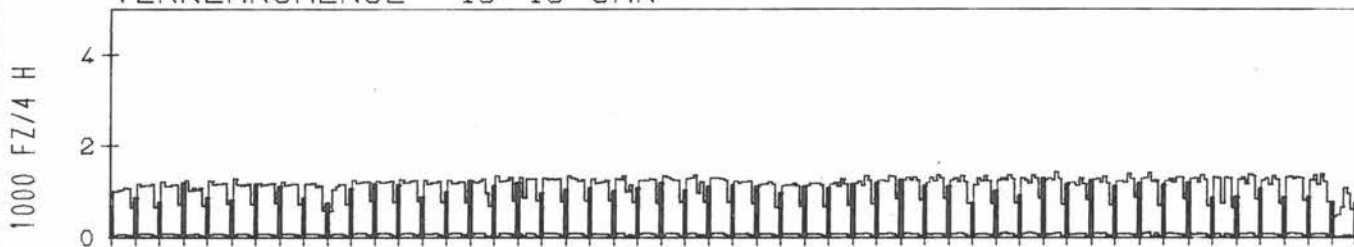
RICHTUNG WEST

DTV KFZ	3380
DTV LKW	260 = 7.70 %
MAX WERKTAG	4039 MI 31.10.
MAX FER-WKTAG	4003 FR 17.8.
MAX SO+FEITAG	3386 SO 19.8.

TÄGLICHE VERKEHRSMENGE



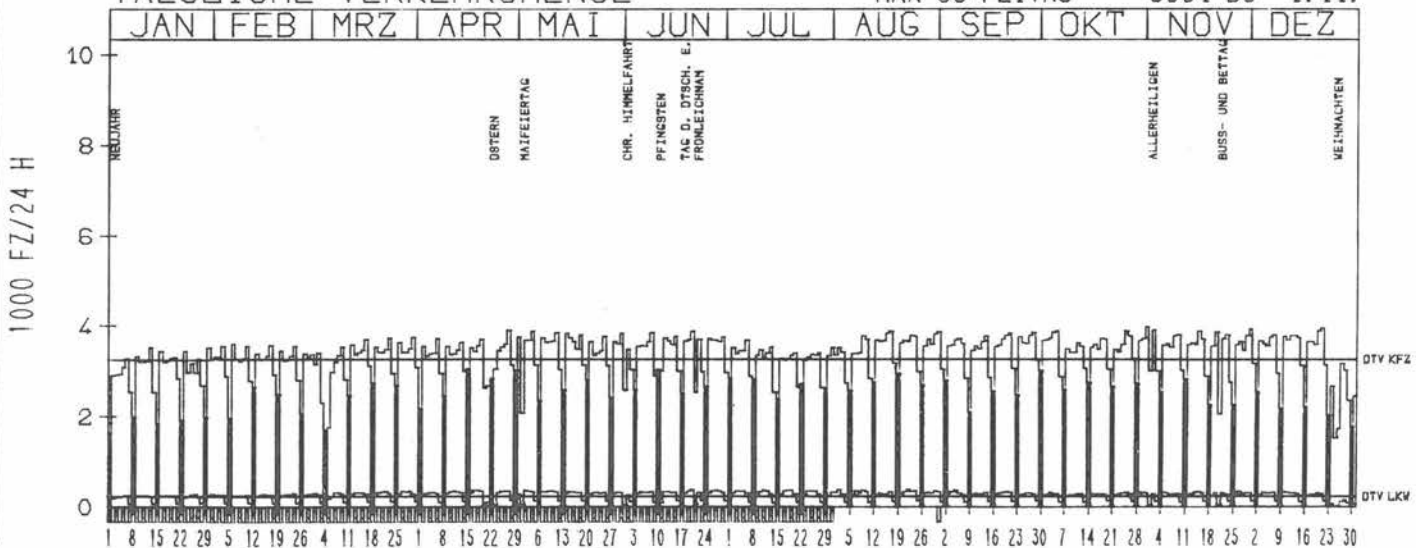
VERKEHRSMENGE 15-19 UHR



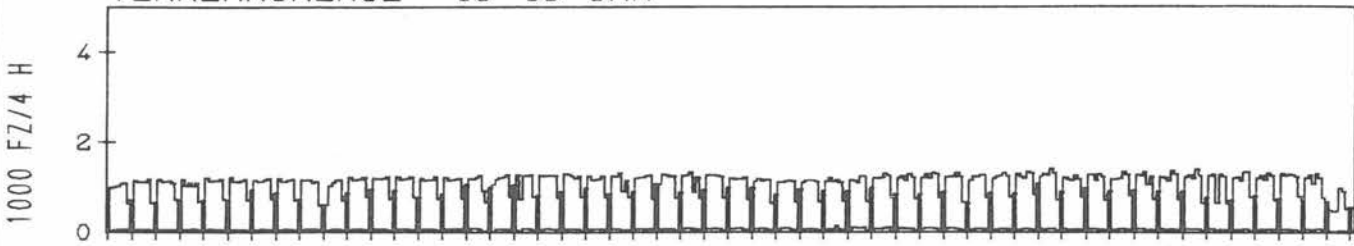
RICHTUNG ÖST

DTV KFZ	3261
DTV LKW	231 = 7.08 %
MAX WERKTAG	3994 MI 31.10.
MAX FER-WKTAG	3880 FR 17.8.
MAX SO+FEITAG	3001 DO 1.11.

TÄGLICHE VERKEHRSMENGE



VERKEHRSMENGE 15-19 UHR



JAHRESGANGLINIEN

1984

ZST: SIEGBURG/STALLBERG

NR.: 5109 5 220

LAND: STRASSE

NORDRHEIN-WESTFALEN
B 56N

KM: 430,0

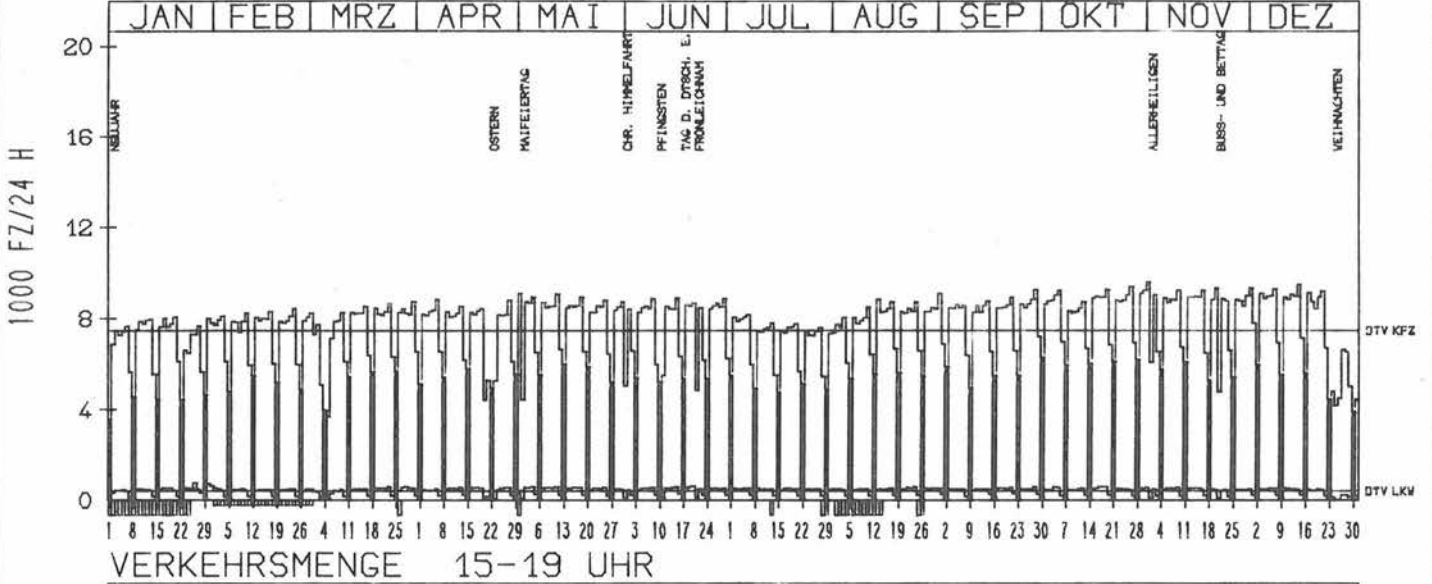
NETZKNOTEN:

5109 037
5109 034

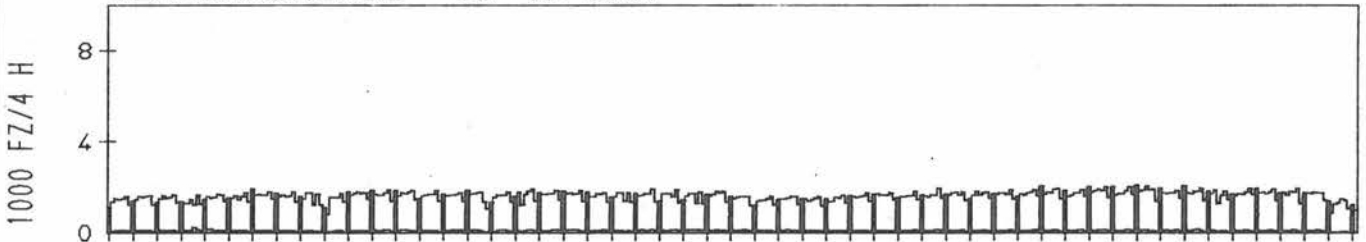
RICHTUNG WEST

DTV KFZ	7477
DTV LKW	391 = 5.24 %
MAX WERKTAG	9598 MI 31.10.
MAX FER-WKTAG	9085 FR 31. 8.
MAX SO+FEITAG	6283 SO 30. 9.

TAEGLICHE VERKEHRSMENGE



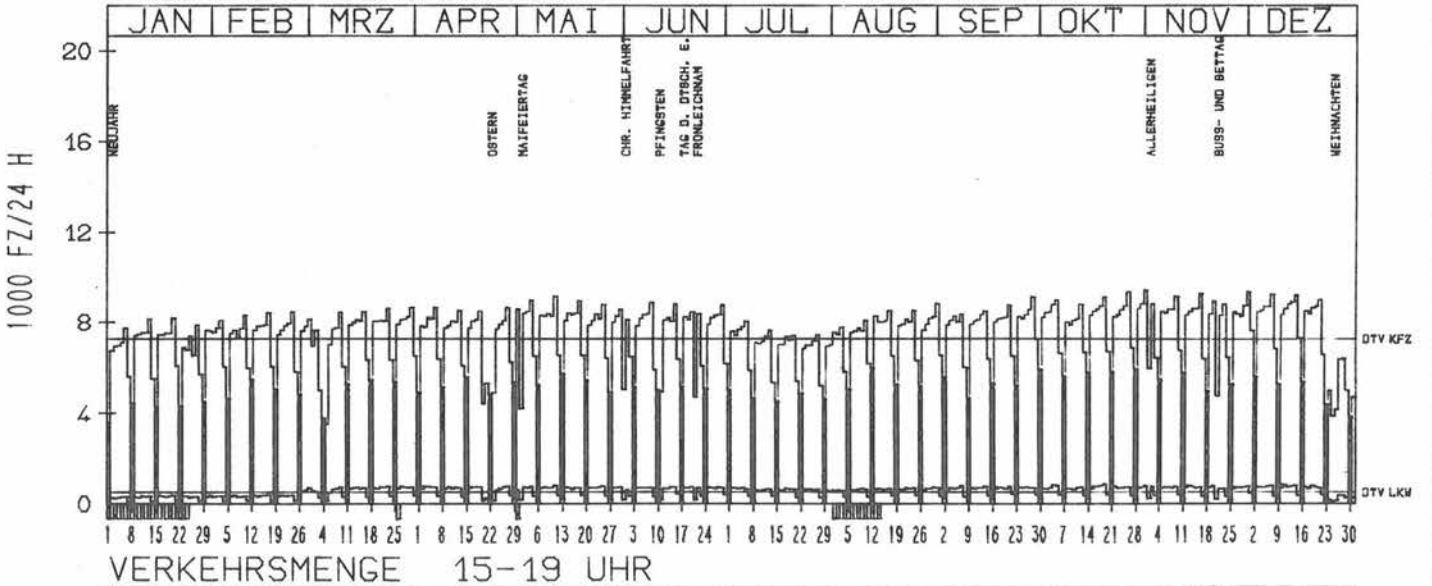
VERKEHRSMENGE 15-19 UHR




RICHTUNG OST

DTV KFZ	7269
DTV LKW	514 = 7.07 %
MAX WERKTAG	9455 MI 31.10.
MAX FER-WKTAG	8837 FR 31. 8.
MAX SO+FEITAG	5987 DO 1.11.

TAEGLICHE VERKEHRSMENGE



VERKEHRSMENGE 15-19 UHR



JAHRESGANGLINIEN 1984

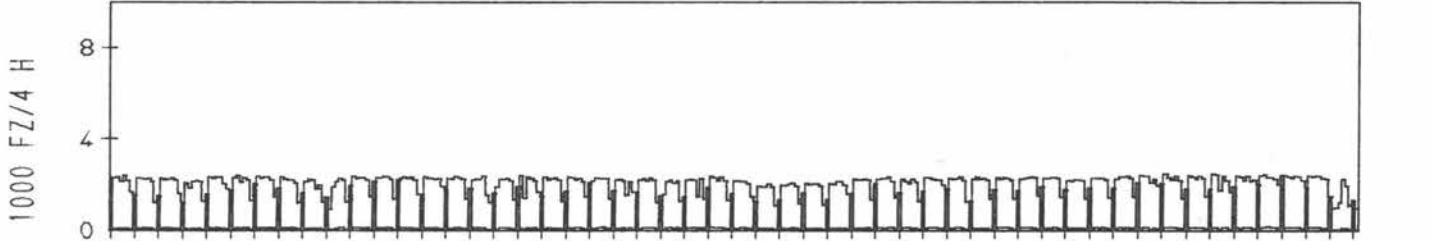
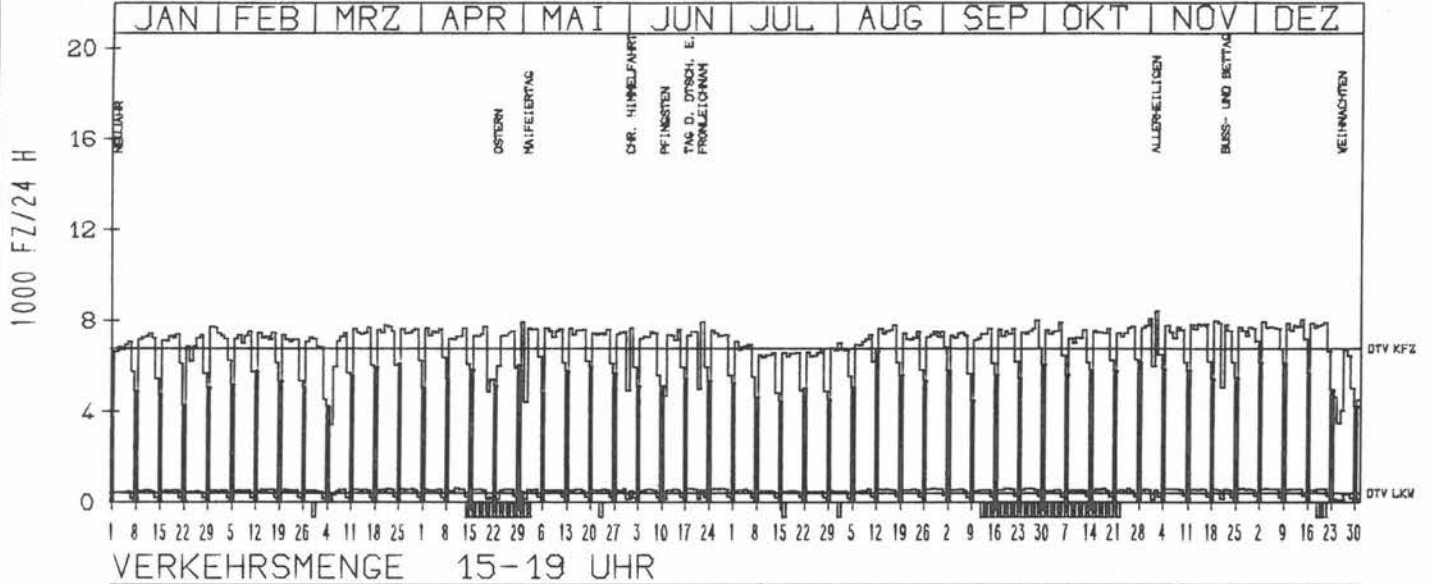
ZST: ALSDÖRF/ÖFDEN
 NR.: 5102 5 213

LAND: NORDRHEIN-WESTFALEN
 STRASSE: B 57
 KM: 16.5
 NETZKNOTEN: 5102 013
 5102 007

RICHTUNG NÖRD

DTV KFZ 6766
 DTV LKW 418 = 6.17 %
 MAX WERKTAG 8398 FR 2.11.
 MAX FER-WKTAG 7928 FR 22. 6.
 MAX SO+FEITAG 6637 SO 12. 8.

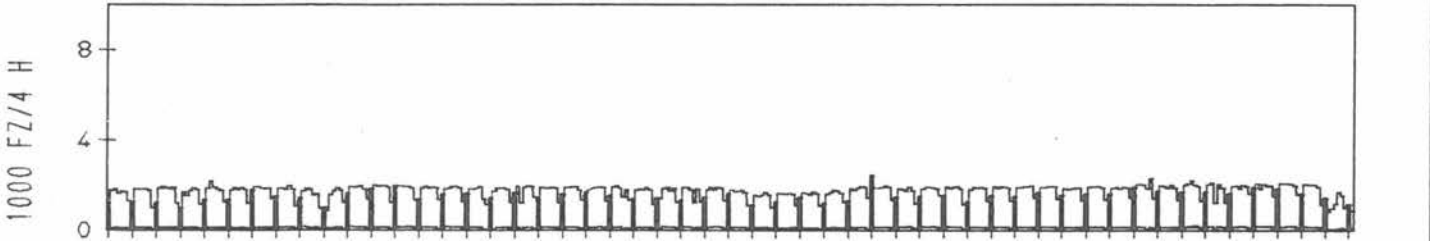
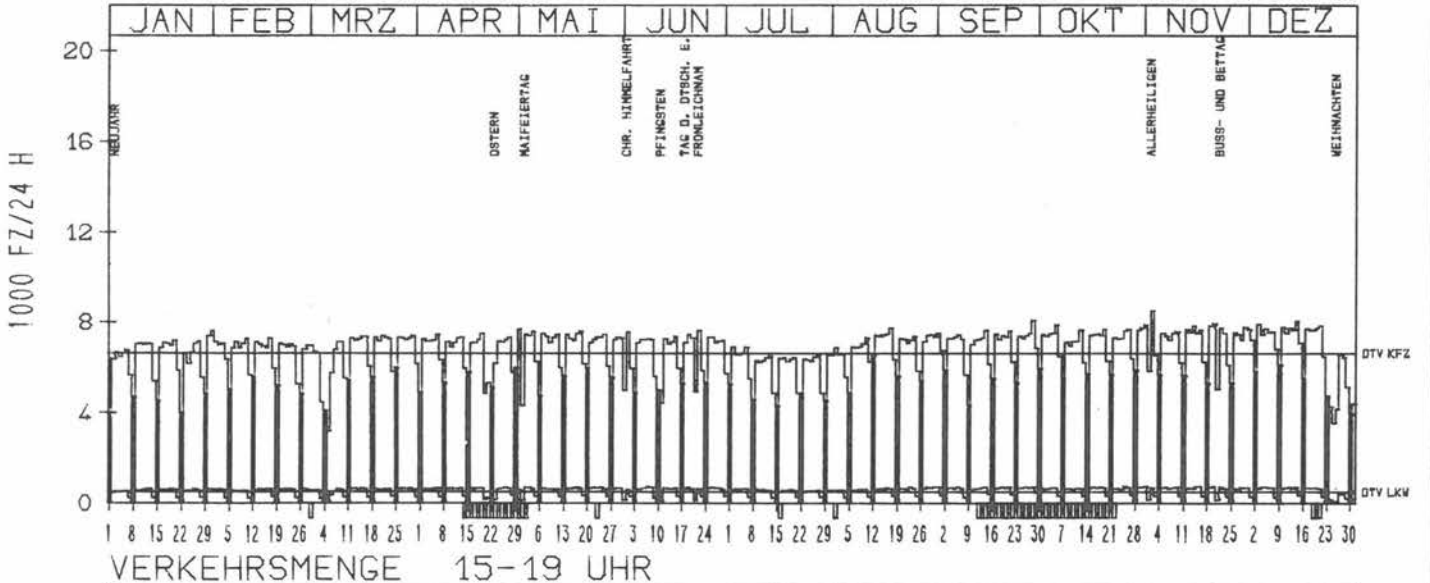
TÄGLICHE VERKEHRSMENGE



RICHTUNG SÜED

DTV KFZ 6657
 DTV LKW 503 = 7.55 %
 MAX WERKTAG 8512 FR 2.11.
 MAX FER-WKTAG 7744 FR 17. 8.
 MAX SO+FEITAG 6532 SO 12. 8.

TÄGLICHE VERKEHRSMENGE



JAHRESGANGLINIEN 1984

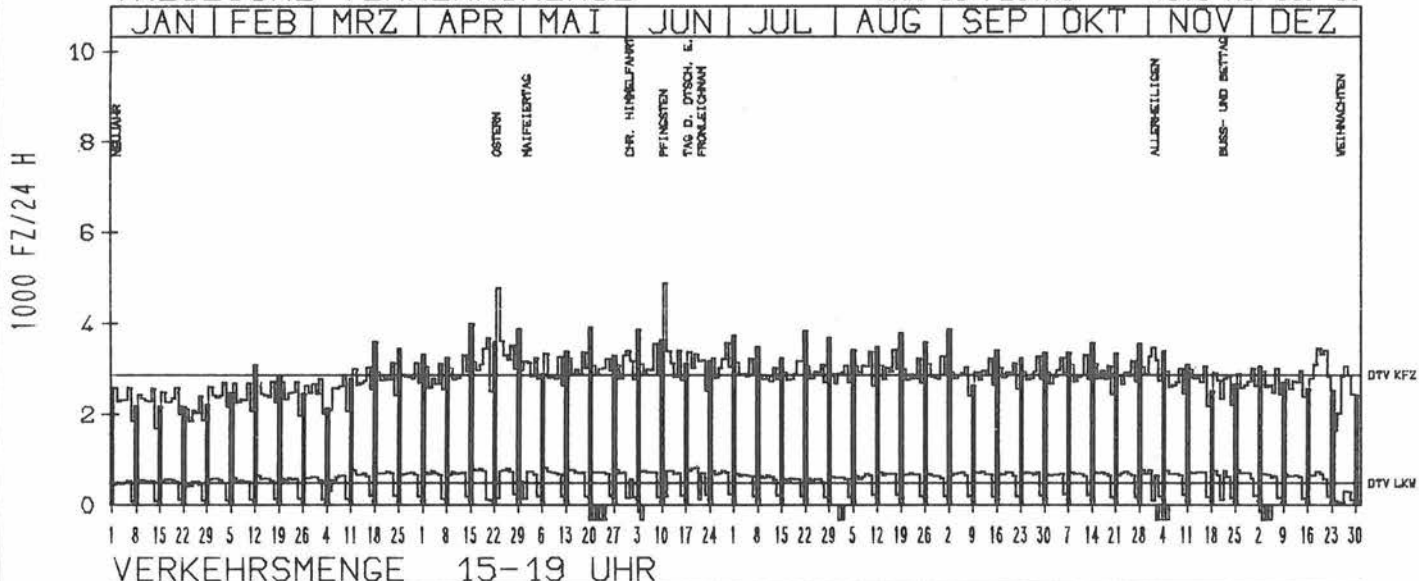
ZST: DÖRSTEN 1
NR.: 4207 5 316

LAND: NORDRHEIN-WESTFALEN
STRASSE: B 58
KM: 61.6
NETZKNOTEN:

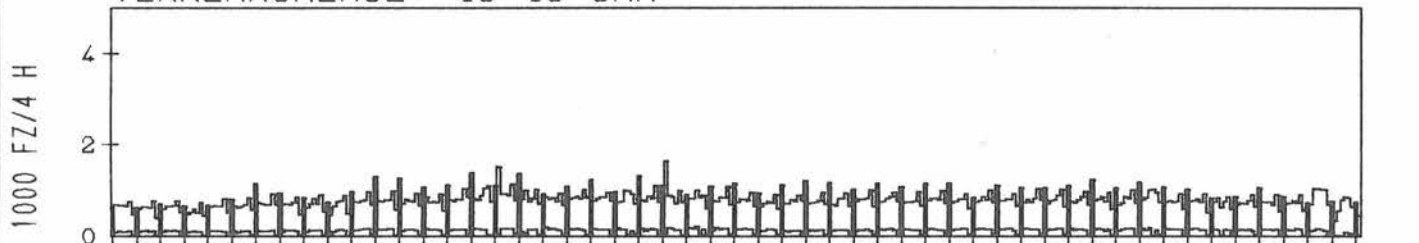
RICHTUNG OST

DTV KFZ 2863
DTV LKW 487 = 17.00 %
MAX WERKTAG 3555 FR 8. 6.
MAX FER-WKTAG 3811 DI 24. 4.
MAX SO+FEITAG 4876 MO 11. 6.

TAEGLICHE VERKEHRSMENGE



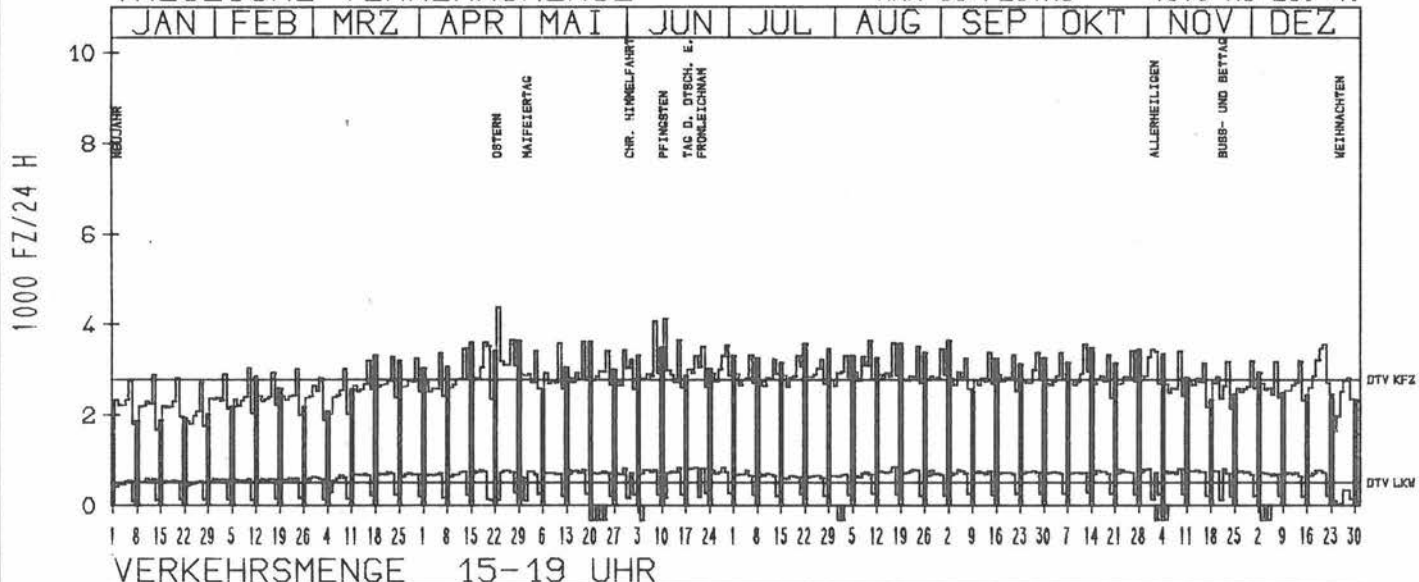
VERKEHRSMENGE 15-19 UHR



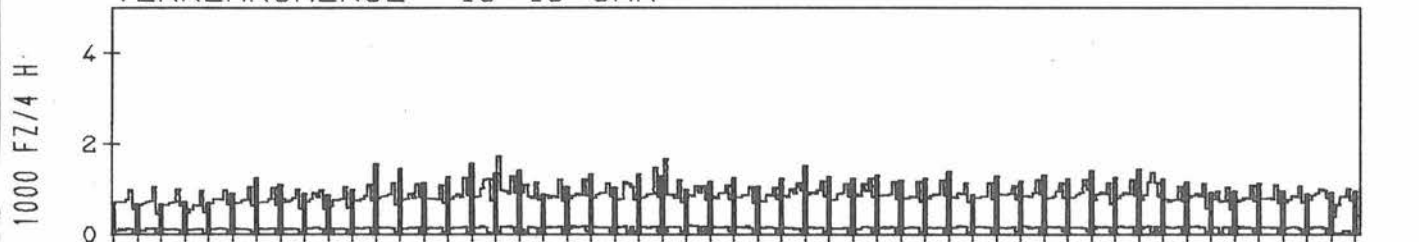
RICHTUNG WEST

DTV KFZ 2793
DTV LKW 513 = 18.37 %
MAX WERKTAG 4073 FR 8. 6.
MAX FER-WKTAG 3652 FR 27. 4.
MAX SO+FEITAG 4379 MO 23. 4.

TAEGLICHE VERKEHRSMENGE



VERKEHRSMENGE 15-19 UHR



JAHRESGANGLINIEN 1984

ZST: PULHEIM

LAND:
STRASSE
KM:
NETZKNOTEN:

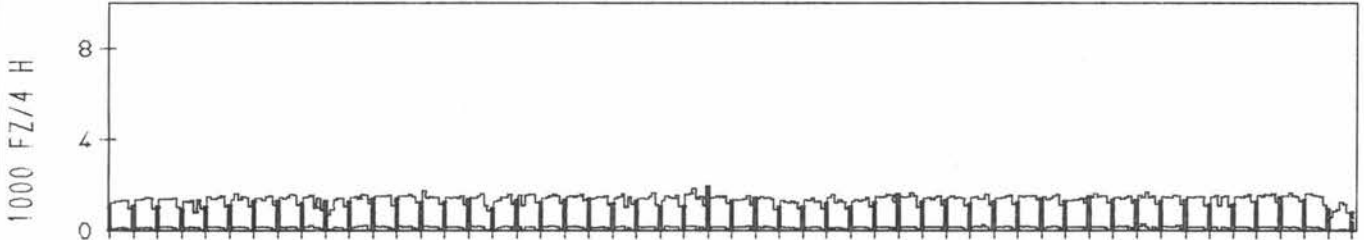
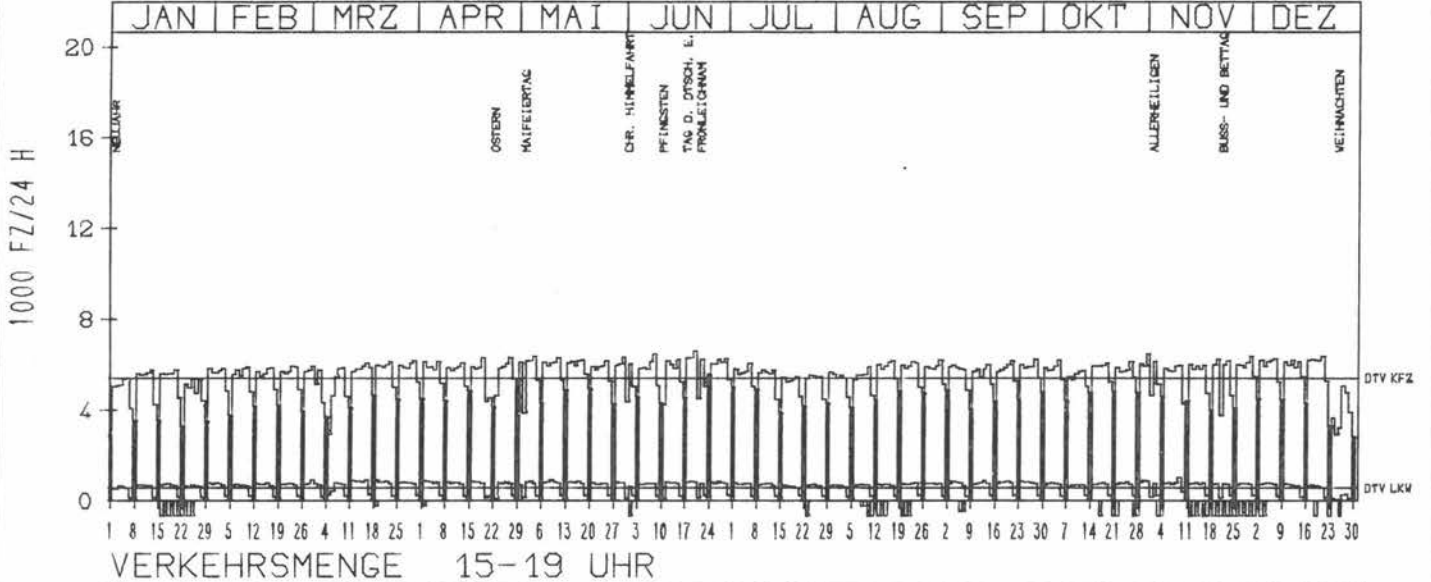
NORDRHEIN-WESTFALEN
B 59
14.0
4906 001
4906 046

NR.: 4906 5 214

RICHTUNG SUED

DTV KFZ 5418
DTV LKW 564 = 10.41 %
MAX WERKTAG 6483 FR 8. 6.
MAX FER-WKTAG 6800 MI 20. 6.
MAX SO+FEITAG 5580 SO 24. 6.

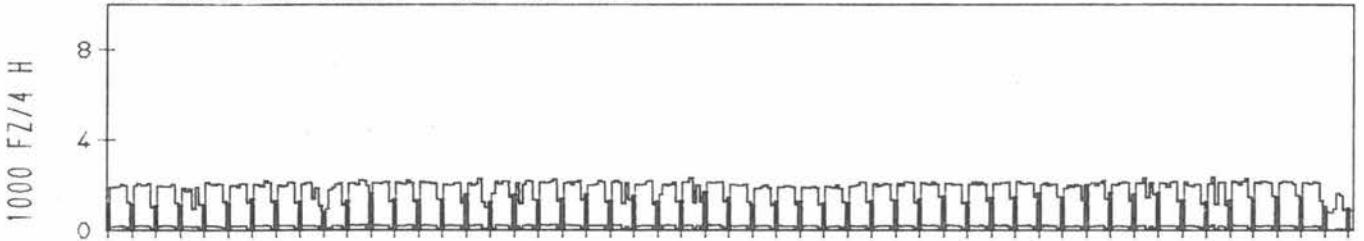
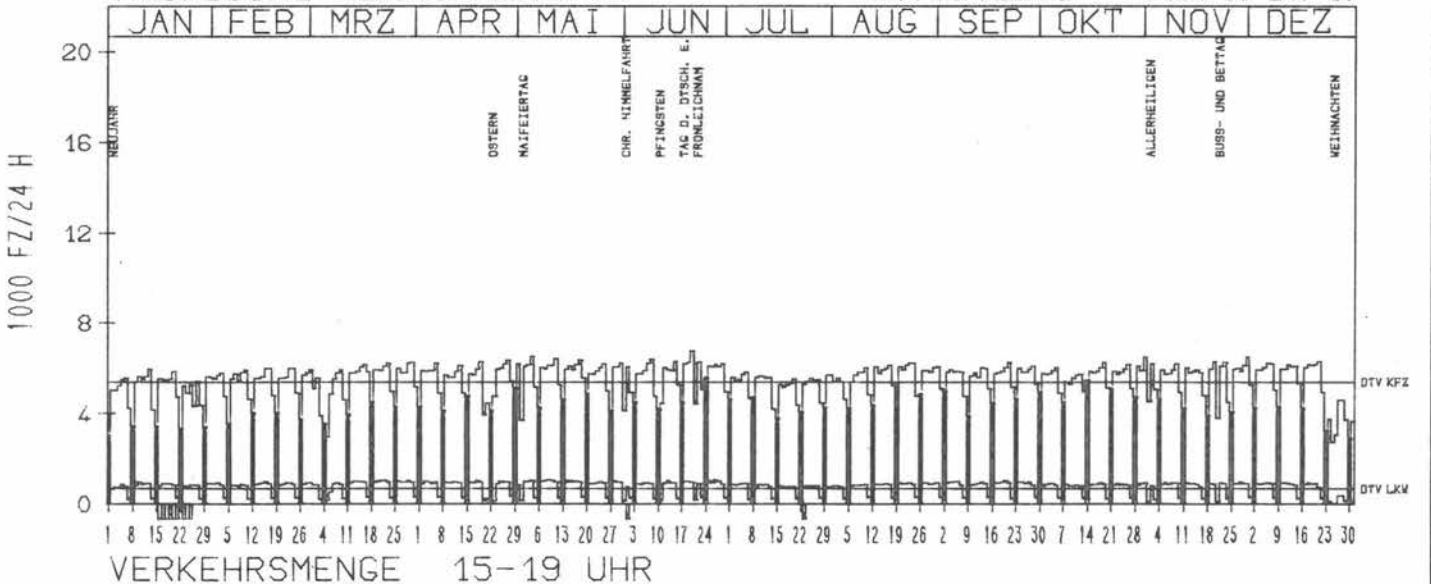
TAEGLICHE VERKEHRSMENGE



RICHTUNG NORD

DTV KFZ 5418
DTV LKW 677 = 12.49 %
MAX WERKTAG 6529 FR 4. 5.
MAX FER-WKTAG 6791 MI 20. 6.
MAX SO+FEITAG 5623 SO 24. 6.

TAEGLICHE VERKEHRSMENGE



JAHRESGANGLINIEN

1984

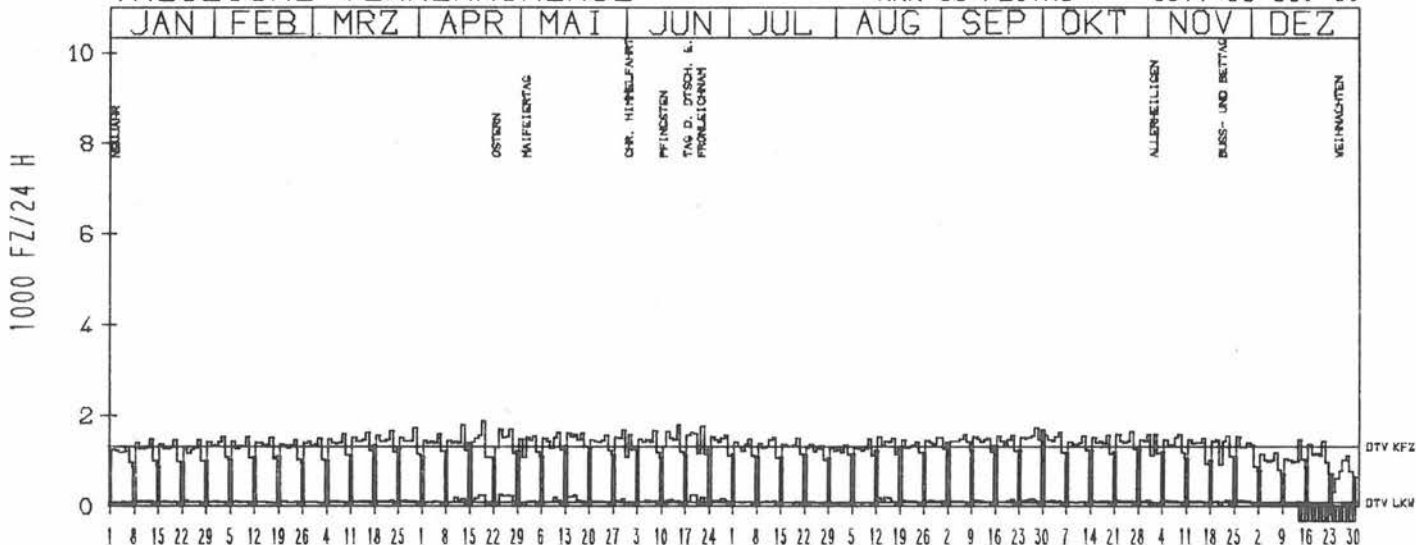
ZST: PETERSHAGEN 1
NR.: 3619 5305

LAND: NORDRHEIN-WESTFALEN
STRASSE: B 61
KM: 12.5
NETZKNOTEN:


RICHTUNG SUED

DTV KFZ 1320
DTV LKW 89 = 6.76 %
MAX WERKTAG 1796 FR 15.6.
MAX FER-WKTAG 1877 DO 19.4.
MAX SO+FEITAG 1677 SO 30.9.

TAEGLICHE VERKEHRSMENGE



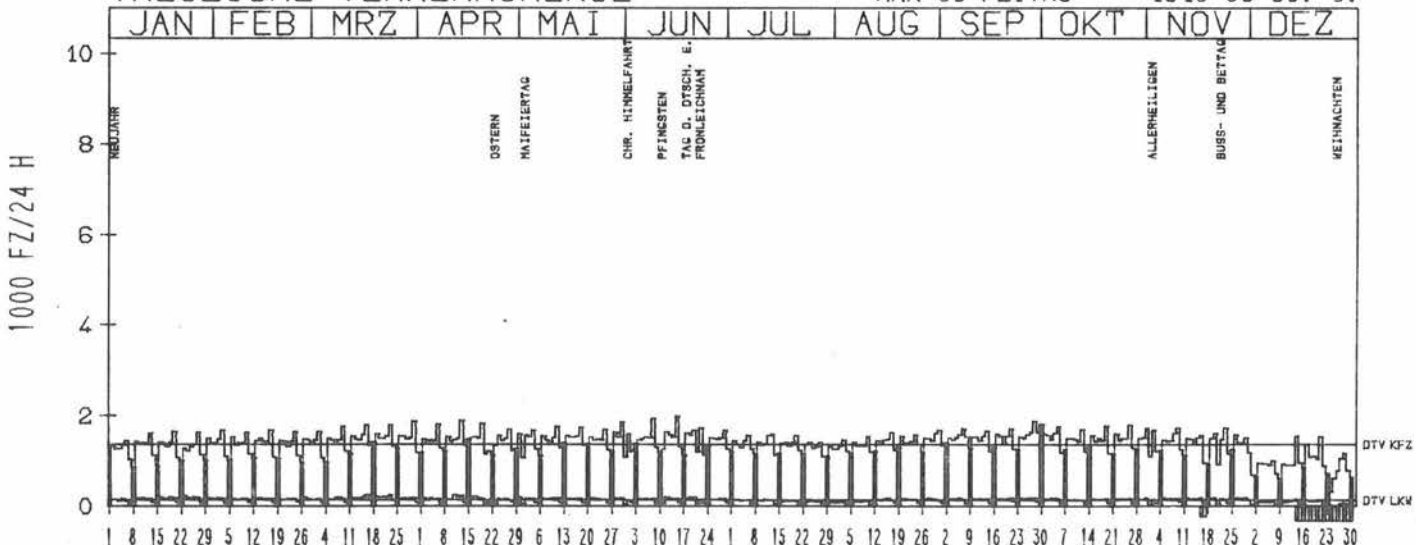
VERKEHRSMENGE 15-19 UHR




RICHTUNG NORD

DTV KFZ 1381
DTV LKW 133 = 9.63 %
MAX WERKTAG 2010 FR 15.6.
MAX FER-WKTAG 1904 FR 13.4.
MAX SO+FEITAG 1815 SO 30.9.

TAEGLICHE VERKEHRSMENGE



VERKEHRSMENGE 15-19 UHR



JAHRESGANGLINIEN 1984

ZST: SIEGEN

LAND:
STRASSE
KM:
NETZKNOTEN:

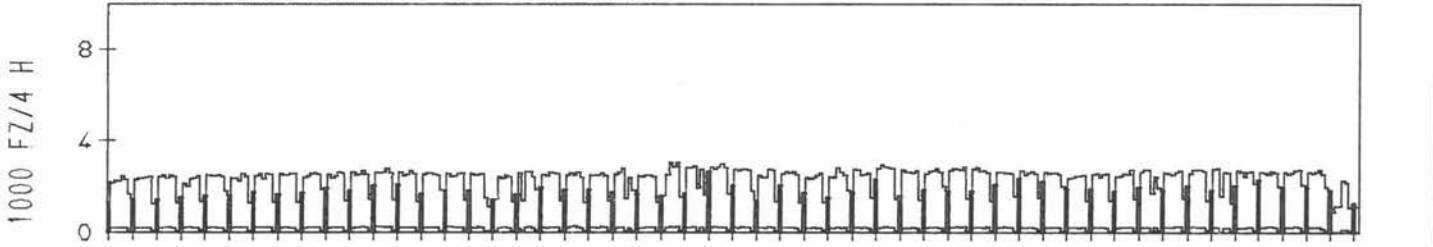
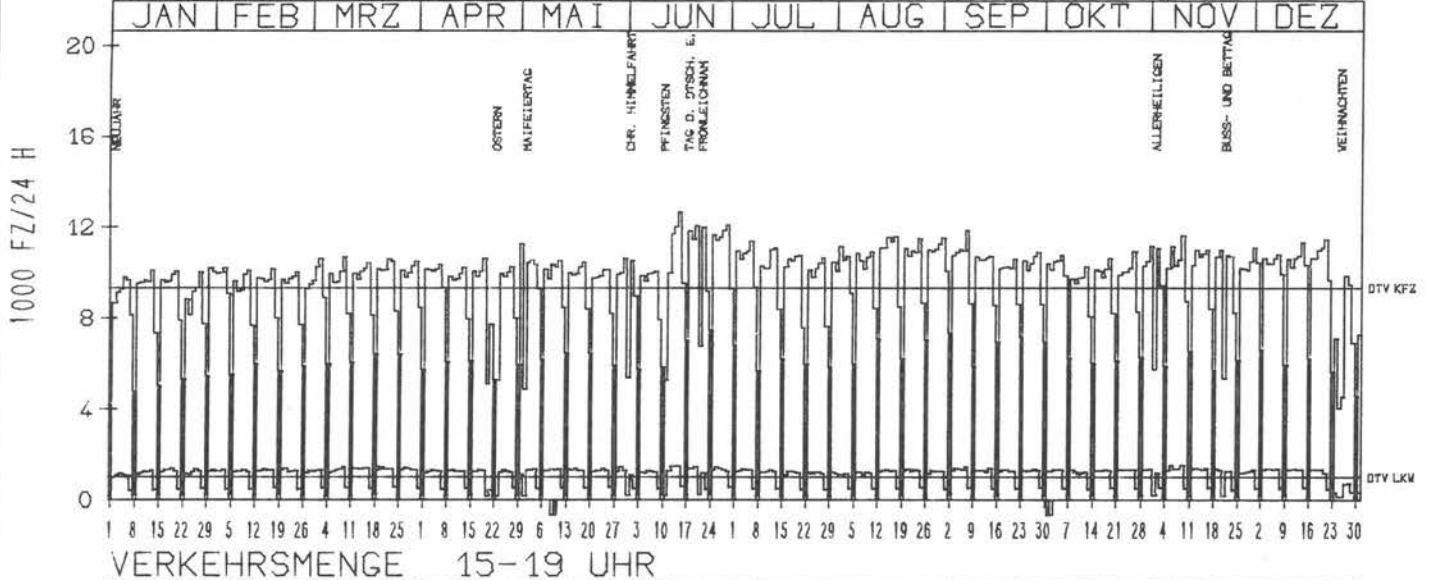
NORDRHEIN-WESTFALEN
B 62
3.9

NR.: 5114 5 332

RICHTUNG NÖRD

DTV KFZ 9337
DTV LKW 992 = 10.62 %
MAX WERKTAG 12657 FR 15. 6.
MAX FER-WKTAG 12082 FR 29. 6.
MAX SO+FEITAG 7456 SO 24. 6.

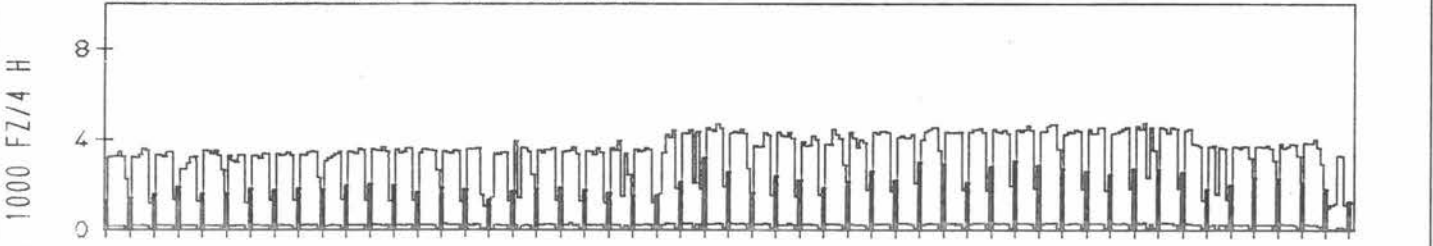
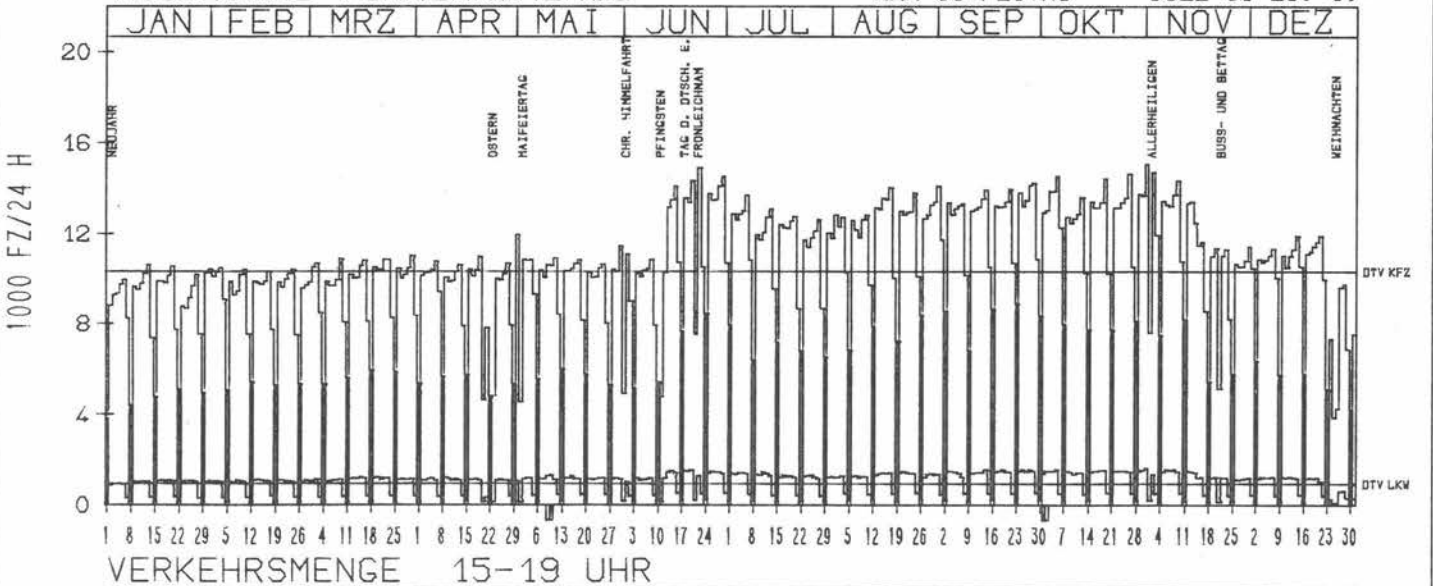
TÄGLICHE VERKEHRSMENGE



RICHTUNG SÜED

DTV KFZ 10326
DTV LKW 954 = 9.23 %
MAX WERKTAG 15052 MI 31. 10.
MAX FER-WKTAG 14899 FR 22. 6.
MAX SO+FEITAG 8922 SO 23. 9.

TÄGLICHE VERKEHRSMENGE



JAHRESGANGLINIEN

1984

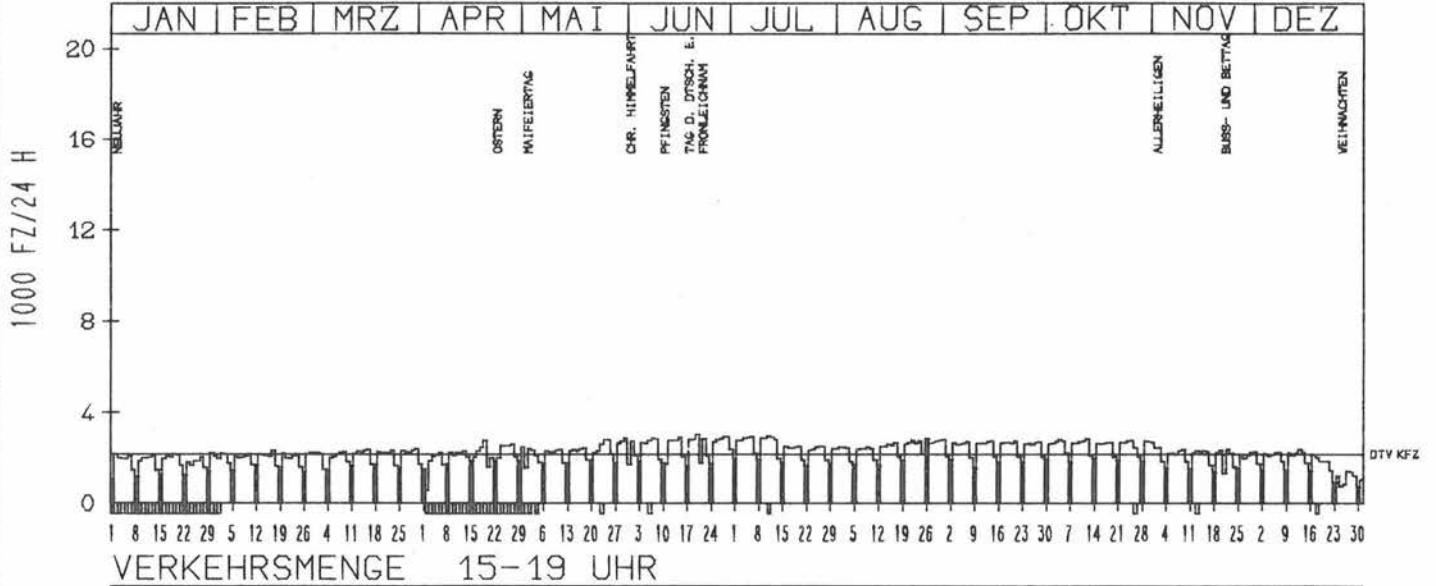
ZST: CHAUSSEEHAUS 2
 NR.: 5118 6 501 (0501)

LAND: HESSEN
 STRASSE: B 62
 KM: 0.1
 NETZKNOTEN: 5118 003
 5118 004

RICHTUNG OST

DTV KFZ 2182
 MAX WERKTAG 2892 FR 15. 6.
 MAX FER-WKTAG 3048 MI 20. 6.
 MAX SO+FEITAG 2825 SO 26. 8.

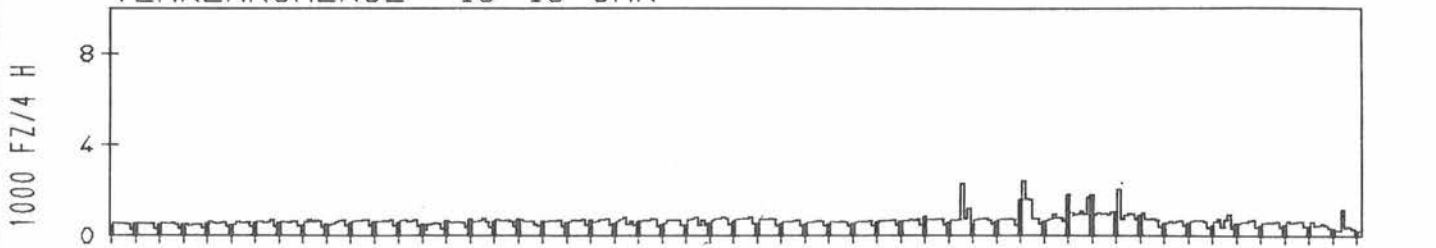
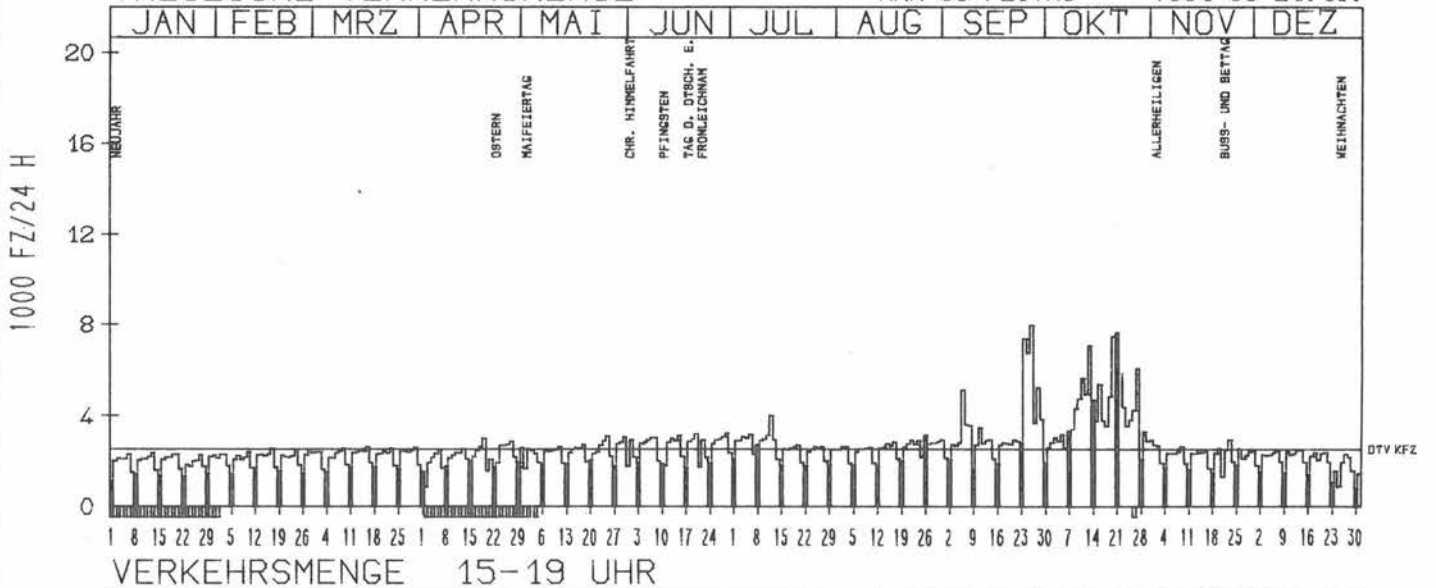
TAEGLICHE VERKEHRSMENGE



RICHTUNG WEST

DTV KFZ 2538
 MAX WERKTAG 7976 MI 26. 9.
 MAX FER-WKTAG 7458 SA 20. 10.
 MAX SO+FEITAG 7651 SO 21. 10.

TAEGLICHE VERKEHRSMENGE



JAHRESGANGLINIEN 1984

ZST: ALLERSHEIM

LAND: STRASSE

NIEDERSACHSEN

NR.: 4023 3 339

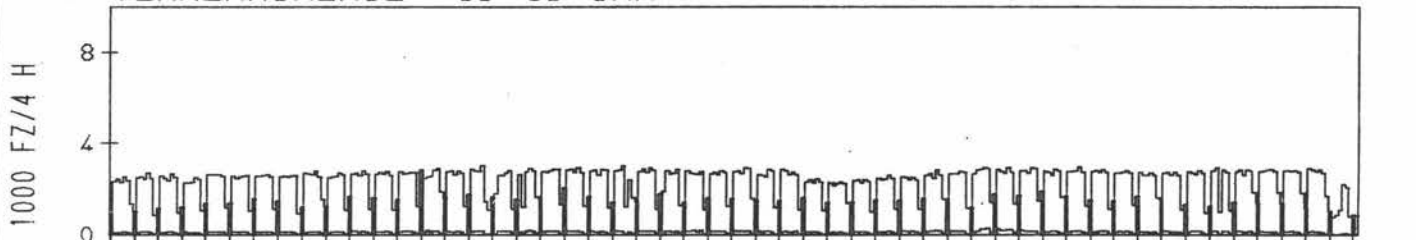
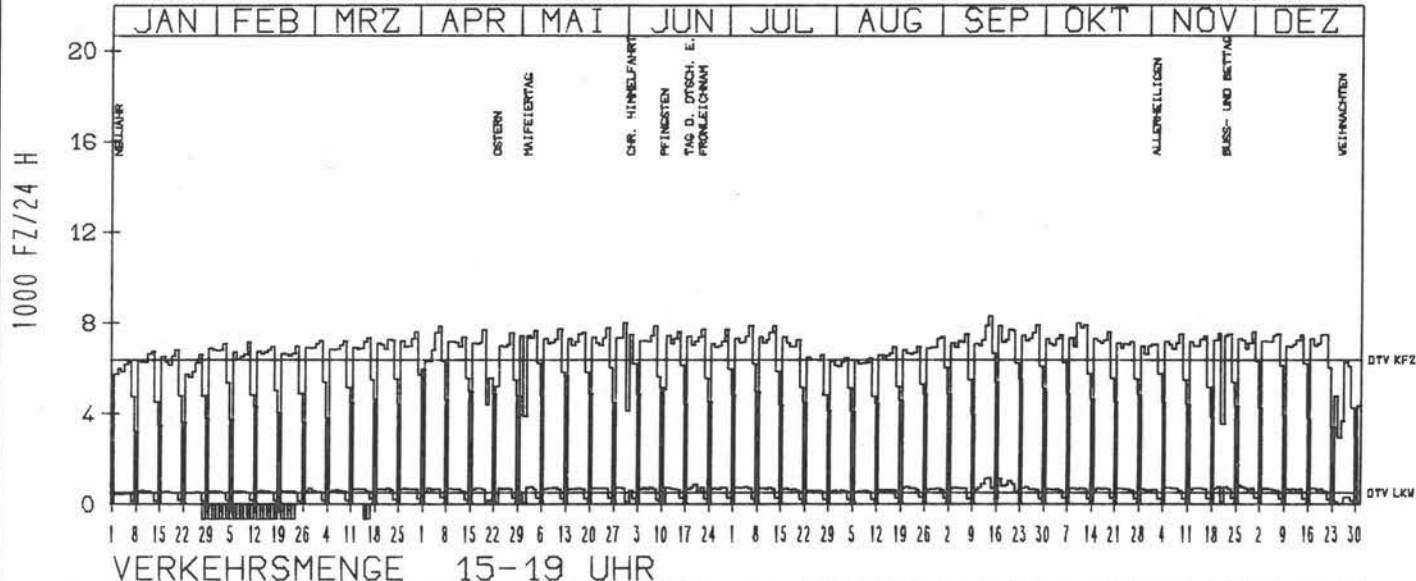
KM: NETZKNOTEN:

B 64
61.4

RICHTUNG OST

DTV KFZ	6358
DTV LKW	499 = 7.85 %
MAX WERKTAG	8012 MI 30. 9.
MAX FER-WKTAG	8298 FR 14. 9.
MAX SO+FEITAG	7352 DO 21. 6.


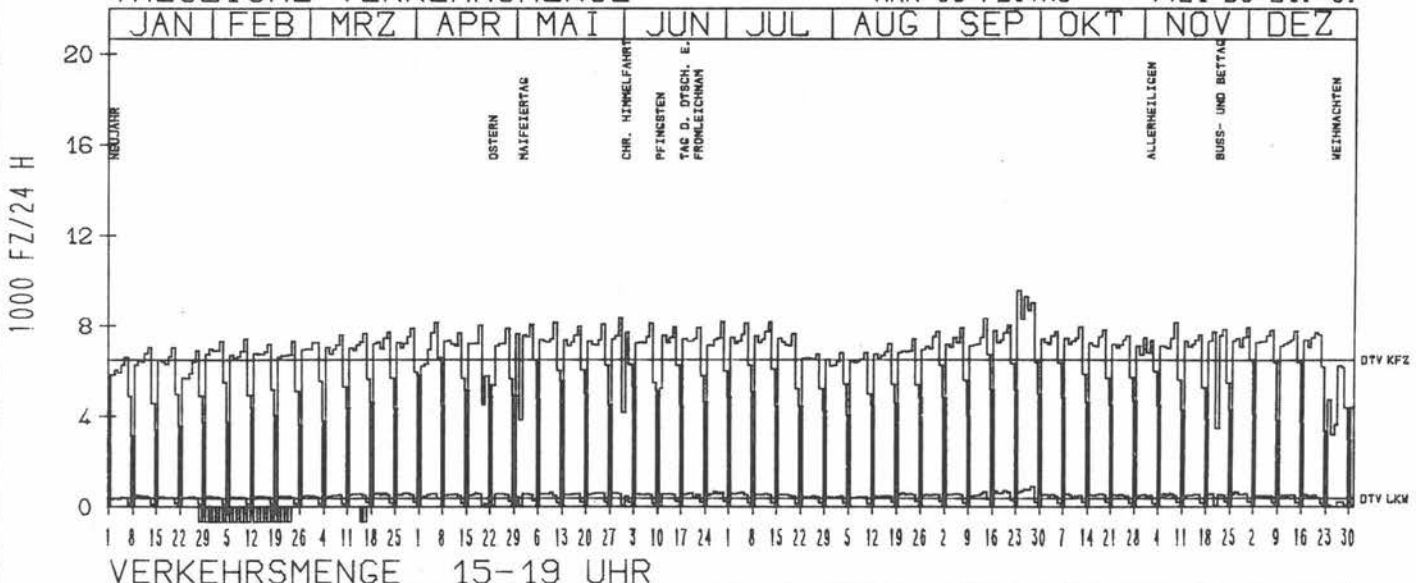
TAEGLICHE VERKEHRSMENGE



RICHTUNG WEST

DTV KFZ	6513
DTV LKW	396 = 6.08 %
MAX WERKTAG	9567 MO 24. 9.
MAX FER-WKTAG	8329 FR 14. 9.
MAX SO+FEITAG	7421 DO 21. 6.

TAEGLICHE VERKEHRSMENGE



JAHRESGANGLINIEN 1984

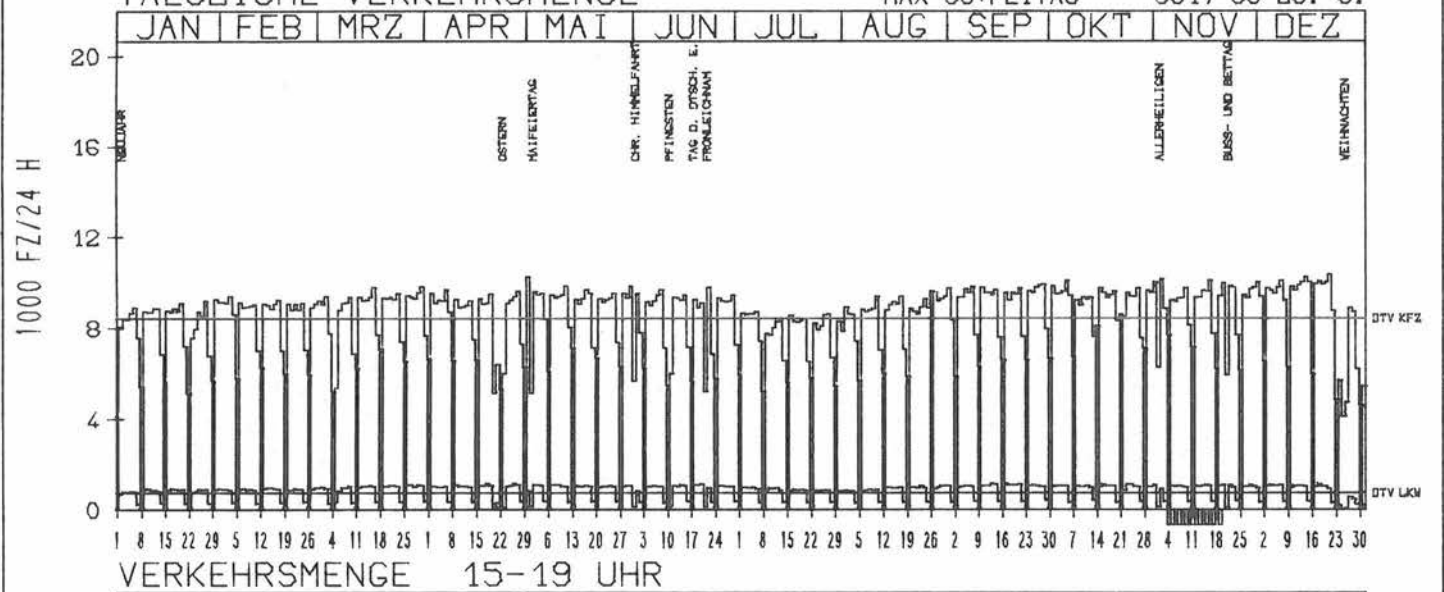
ZST: RHEDE
 NR.: 4105 5 320

LAND: NORDRHEIN-WESTFALEN
 STRASSE: B 67
 KM: 25.5
 NETZKNOTEN: 4105 115
 4106 005

RICHTUNG OST

DTV KFZ 8434
 DTV LKW 748 = 8.86 %
 MAX WERKTAG 10365 FR 21.12.
 MAX FER-WKTAG 9837 FR 7. 9.
 MAX SO+FEITAG 9617 SO 26. 8.

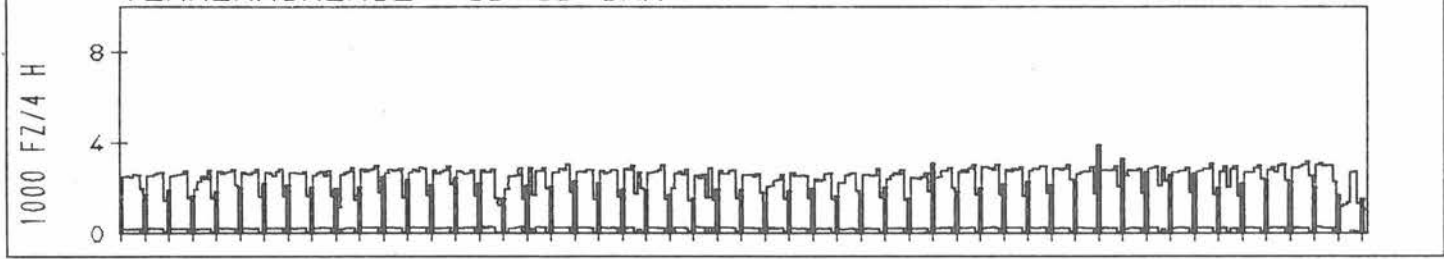
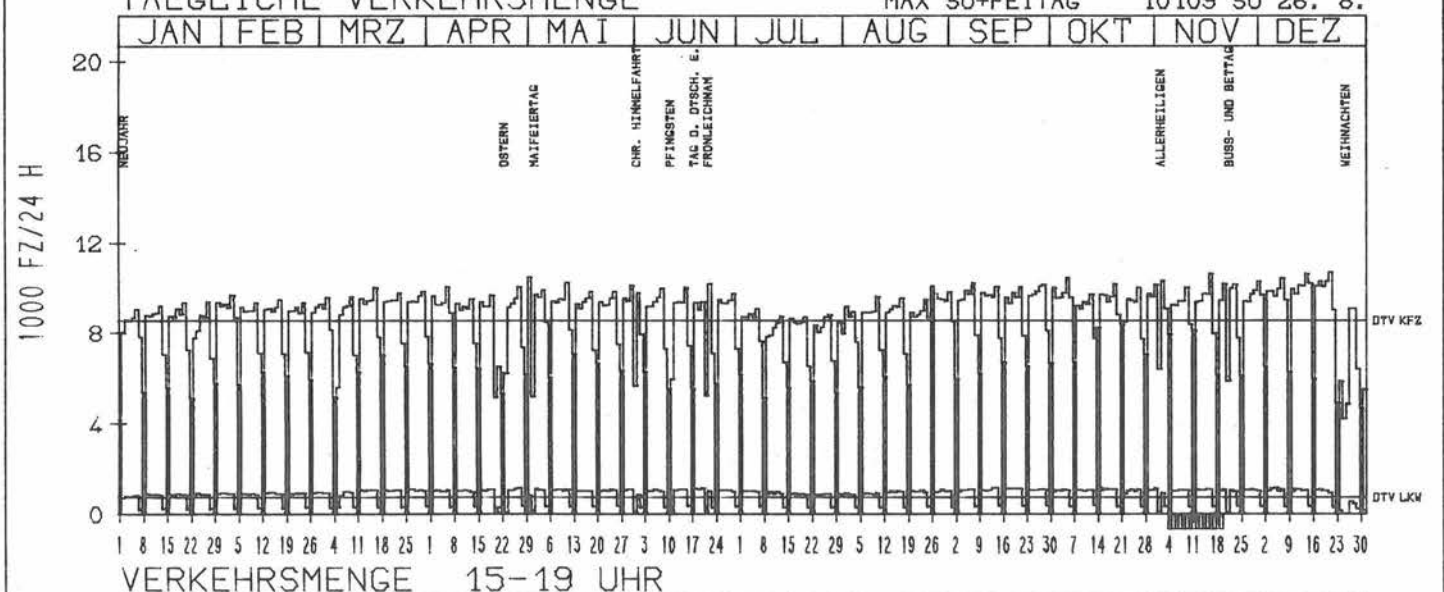
TAEGLICHE VERKEHRSMENGE



RICHTUNG WEST

DTV KFZ 8571
 DTV LKW 757 = 8.83 %
 MAX WERKTAG 10713 FR 21.12.
 MAX FER-WKTAG 10229 FR 7. 9.
 MAX SO+FEITAG 10109 SO 26. 8.

TAEGLICHE VERKEHRSMENGE



JAHRESGANGLINIEN 1984

ZST: HILTER

LAND:
STRASSE

NIEDERSACHSEN
B 68
9.3

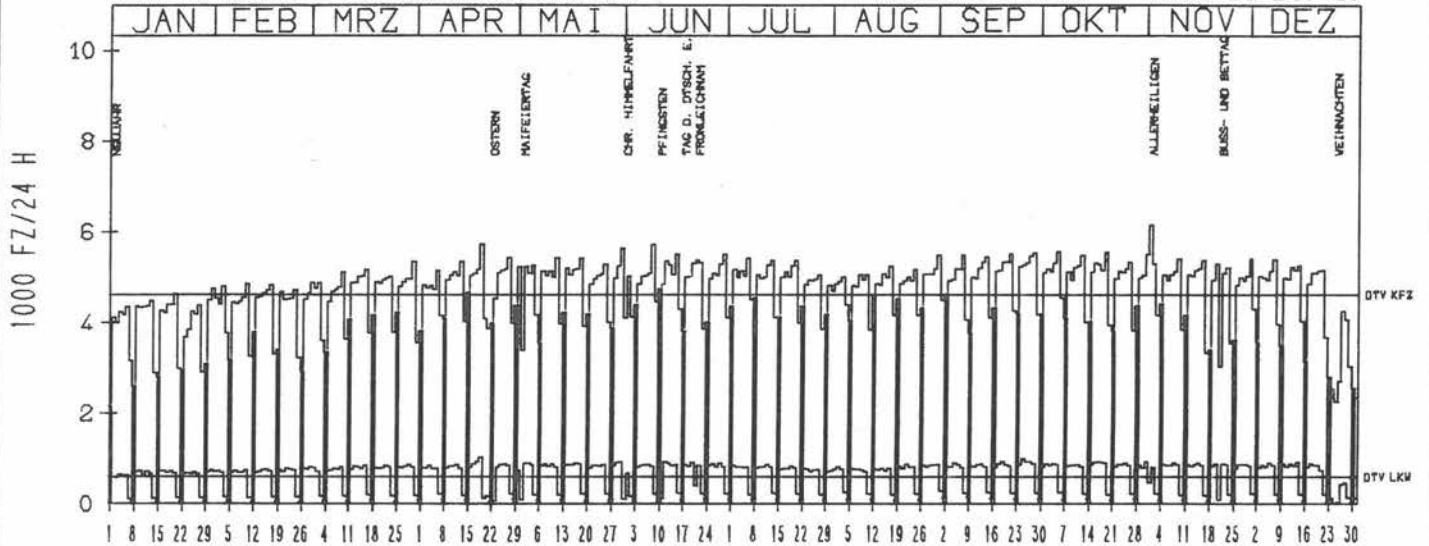
NR.: 3814 3 334

NETZKNOTEN:

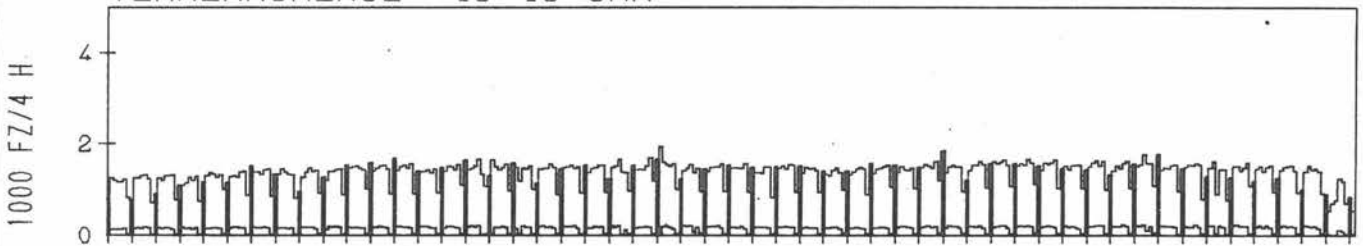
RICHTUNG NÖRD

DTV KFZ 4618
DTV LKW 600 = 12.98 %
MAX WERKTAG 5715 FR 8. 6.
MAX FER-WKTAG 6154 DO 1. 11.
MAX SO+FEITAG 5360 DO 21. 6.

TAEGLICHE VERKEHRSMENGE



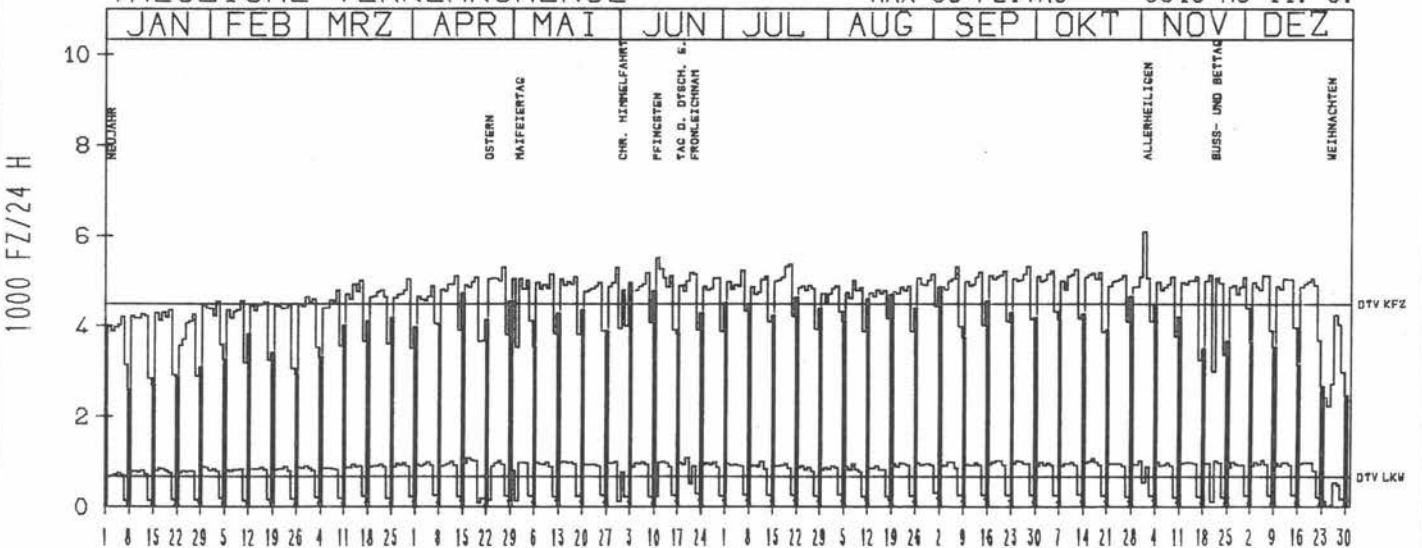
VERKEHRSMENGE 15-19 UHR



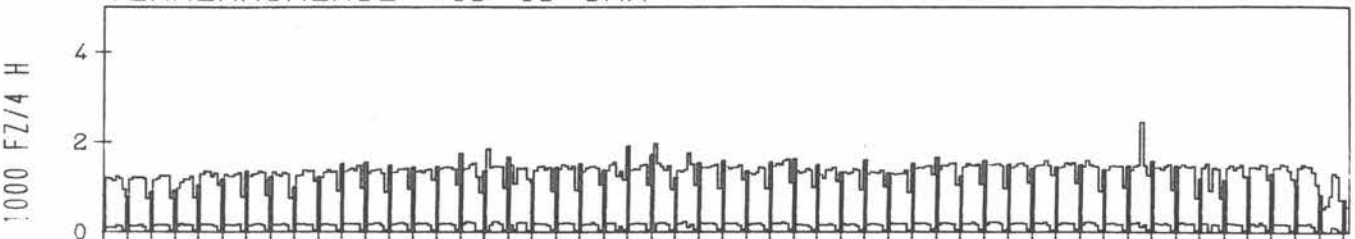
RICHTUNG SÜED

DTV KFZ 4502
DTV LKW 673 = 14.95 %
MAX WERKTAG 5320 FR 28. 9.
MAX FER-WKTAG 6078 DO 1. 11.
MAX SO+FEITAG 5516 MO 11. 6.

TAEGLICHE VERKEHRSMENGE



VERKEHRSMENGE 15-19 UHR



JAHRESGANGLINIEN

1984

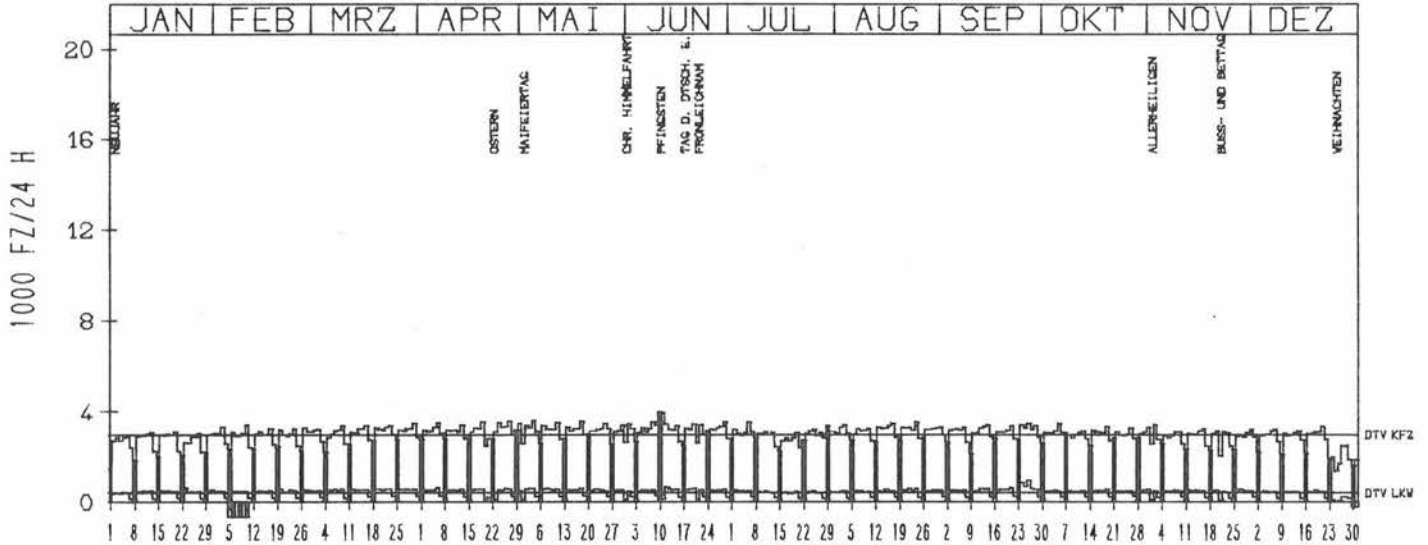
ZST: HÖVELHÖF
NR.: 4117 5 314

LAND: NORDRHEIN-WESTFALEN
STRASSE: B 68
KM: 49.2
NETZKNOTEN:

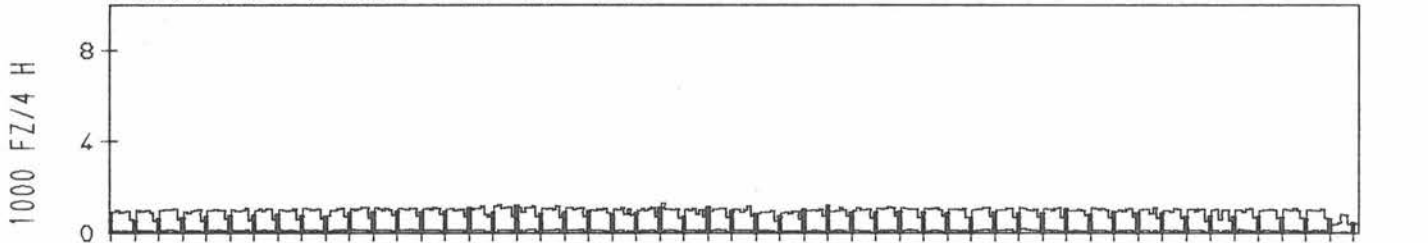
RICHTUNG SÜED

DTV KFZ 2978
DTV LKW 397 = 13.32 %
MAX WERKTAG 3594 FR 4. 5.
MAX FER-WKTAG 3575 FR 27. 4.
MAX SO+FEITAG 3964 SO 10. 6.

TÄGLICHE VERKEHRSMENGE



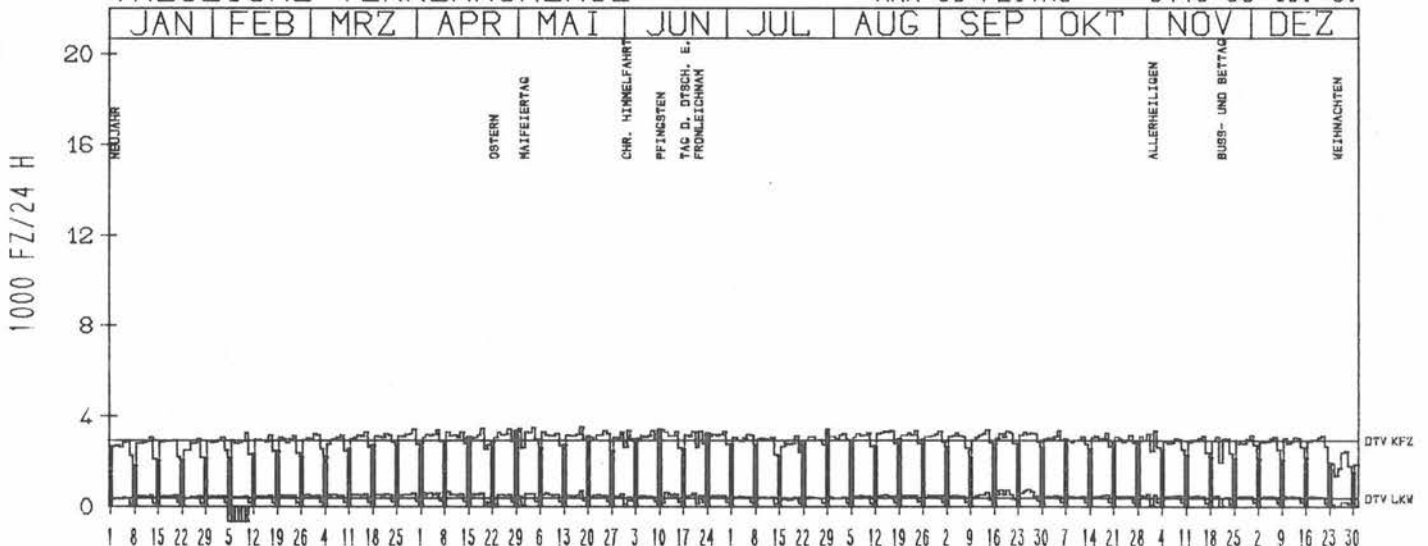
VERKEHRSMENGE 15-19 UHR



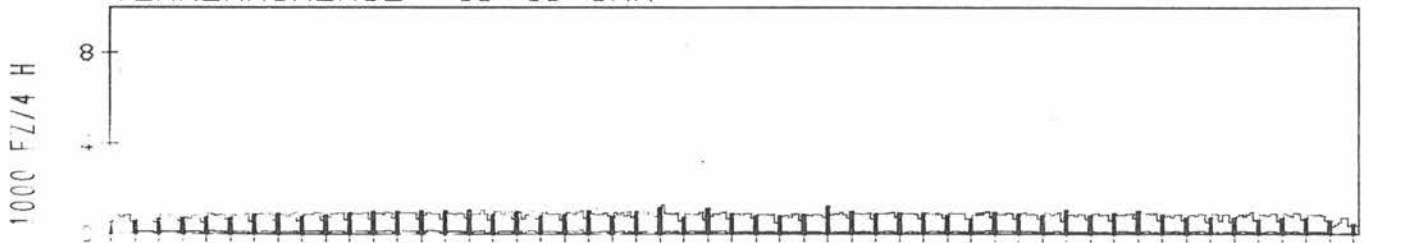
RICHTUNG NÖRD

DTV KFZ 2929
DTV LKW 386 = 13.17 %
MAX WERKTAG 3558 FR 18. 5.
MAX FER-WKTAG 3484 DO 19. 4.
MAX SO+FEITAG 3449 SO 10. 6.

TÄGLICHE VERKEHRSMENGE



VERKEHRSMENGE 15-19 UHR



JAHRESGANGLINIEN

1984

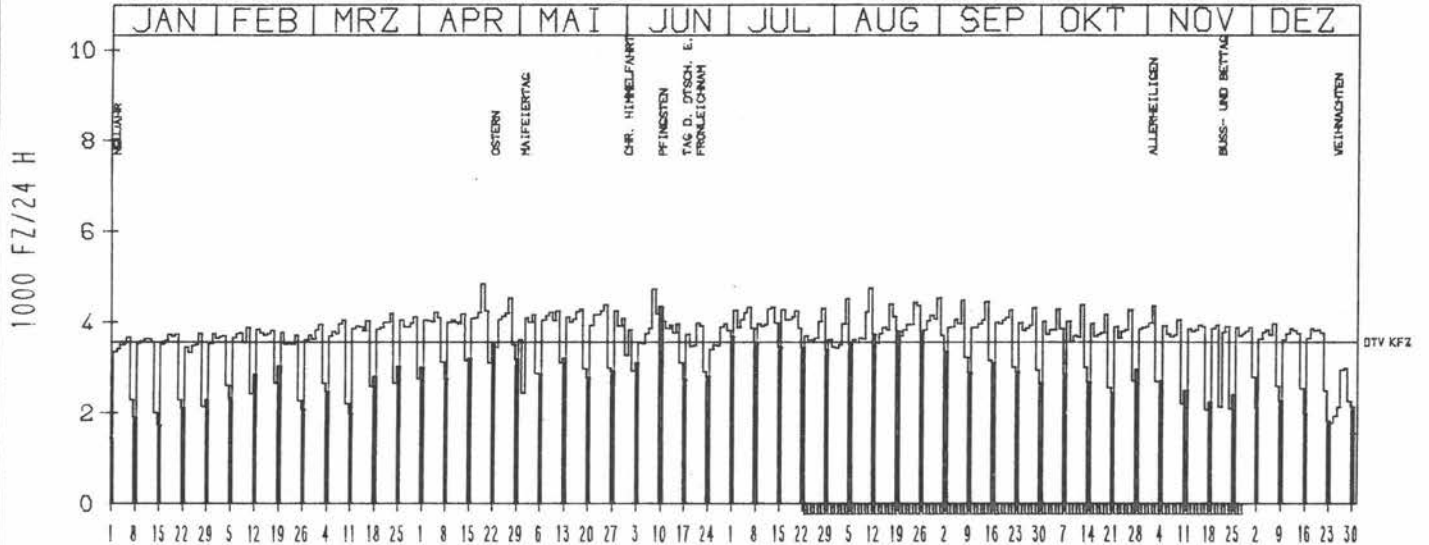
ZST: GEORGSHEIL 2
NR.: 2509 3 348

LAND: NIEDERSACHSEN
STRASSE: B 70
KM: 11.8
NETZKNOTEN:

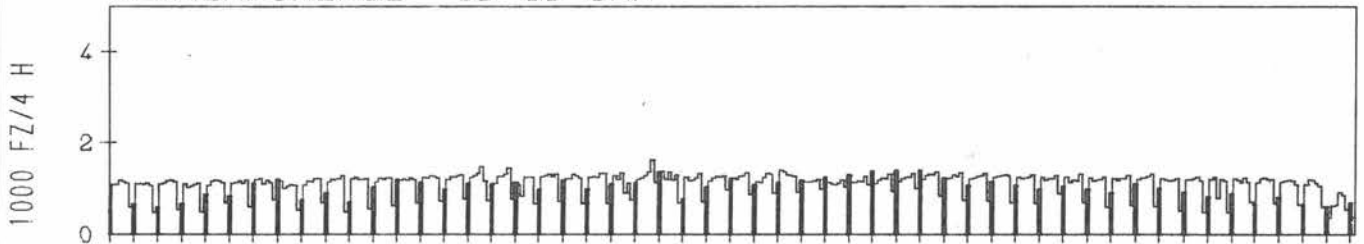
RICHTUNG OST

DTV KFZ 3571
MAX WERKTAG 4726 FR 8. 6.
MAX FER-WKTAG 4852 DO 19. 4.
MAX SO+FEITAG 4346 SO 10. 6.

TAEGLICHE VERKEHRSMENGE



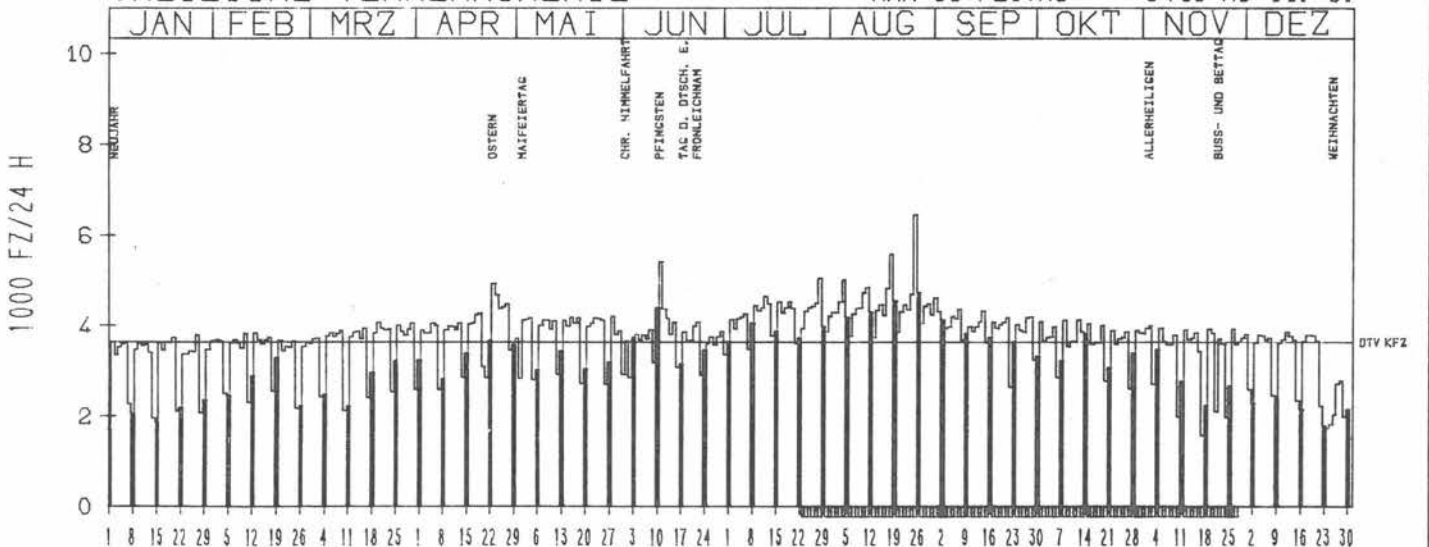
VERKEHRSMENGE 15-19 UHR



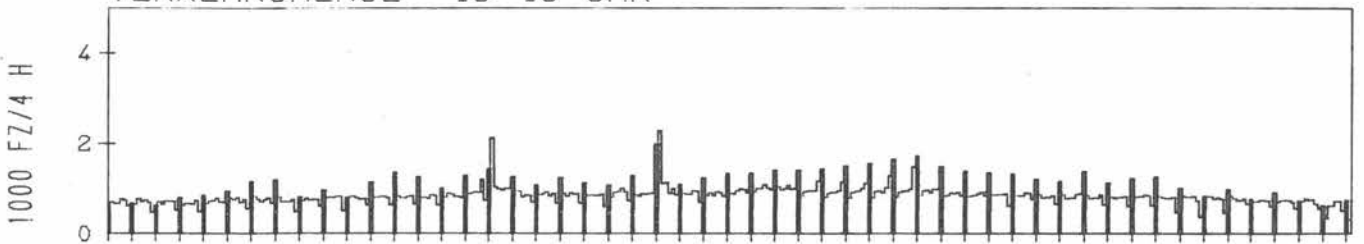
RICHTUNG WEST

DTV KFZ 3644
MAX WERKTAG 4196 MO 28. 5.
MAX FER-WKTAG 4687 DI 24. 4.
MAX SO+FEITAG 5416 MO 11. 6.

TAEGLICHE VERKEHRSMENGE



VERKEHRSMENGE 15-19 UHR



JAHRESGANGLINIEN 1984

ZST: PAPENBURG

LAND: STRASSE
KM: NETZKNOTEN:

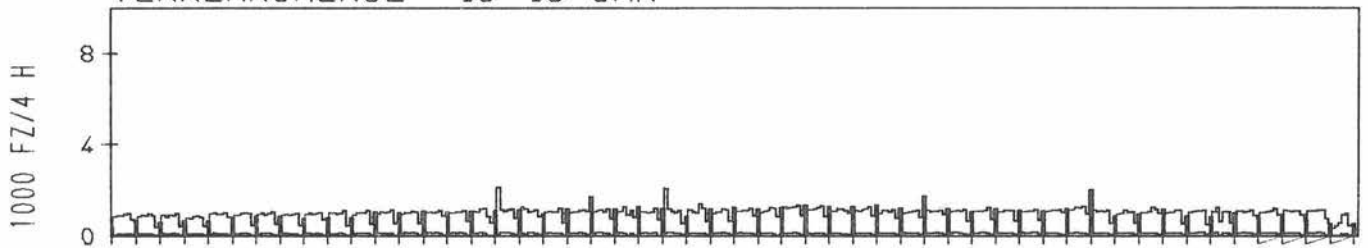
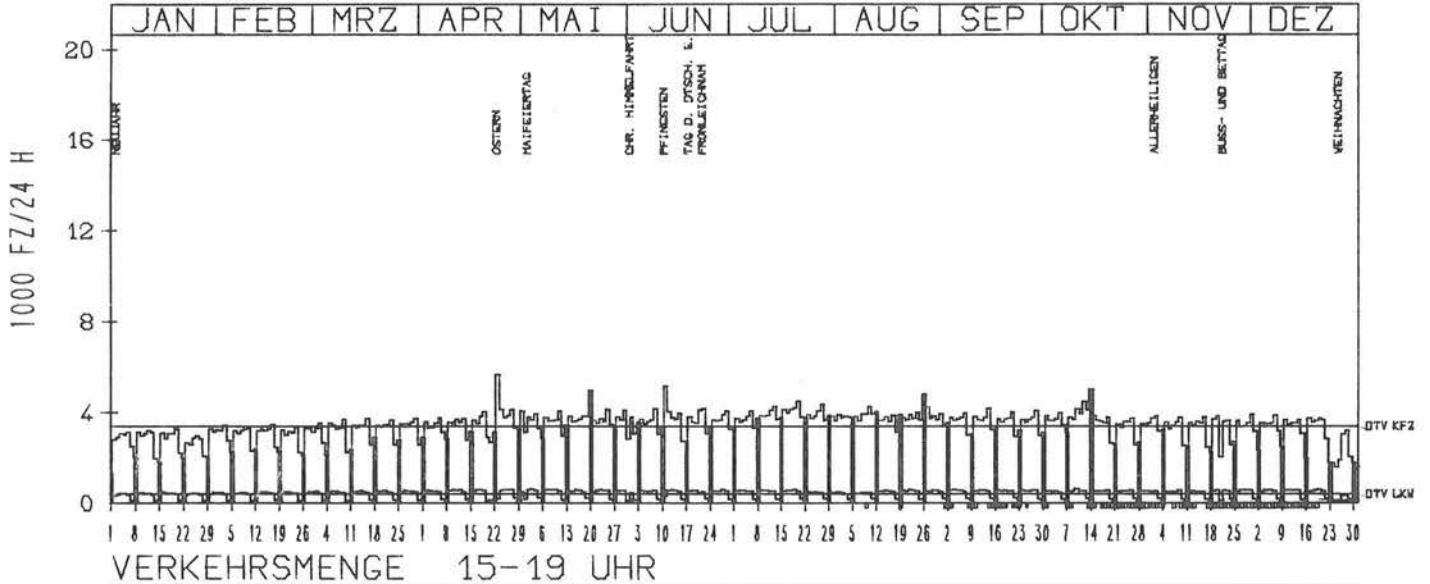
NIEDERSACHSEN
B 70
14.1

NR.: 2910 3 326

RICHTUNG SUED

DTV KFZ 3411
DTV LKW 401 = 11.76 %
MAX WERKTAG 4458 FR 12. 10.
MAX FER-WKTAG 4515 FR 20. 7.
MAX SO+FEITAG 5653 MO 23. 4.

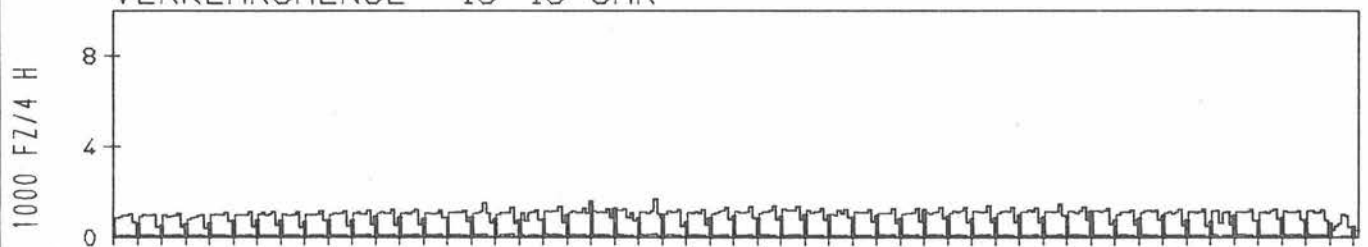
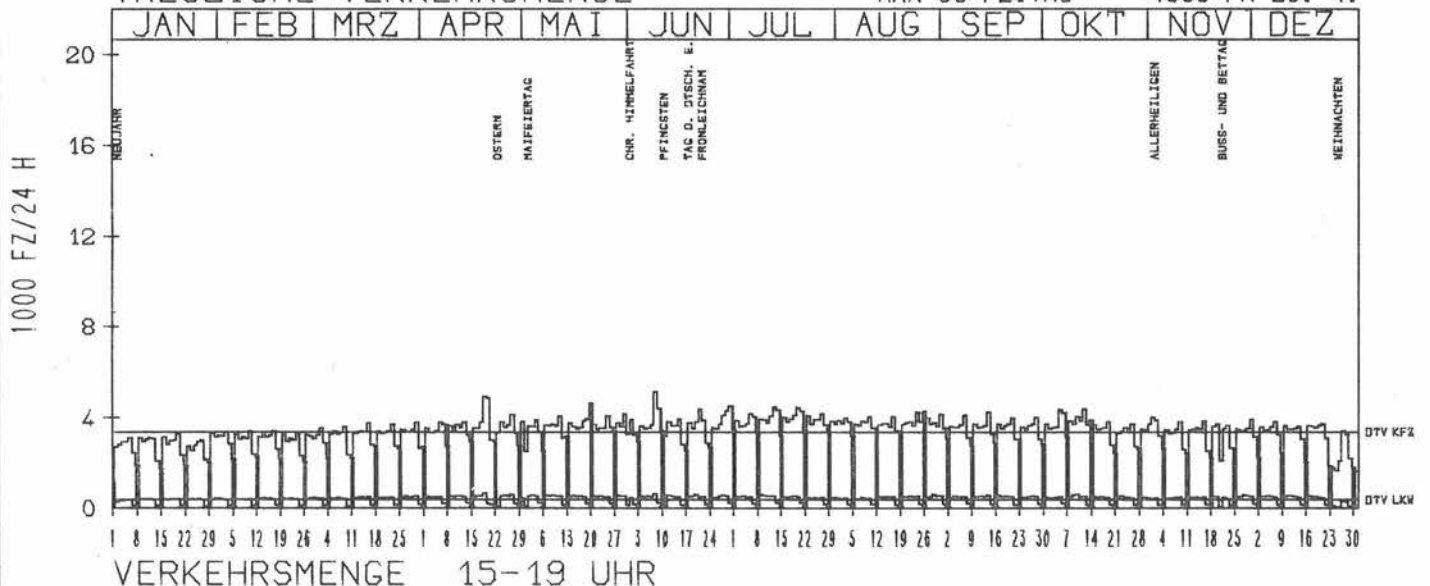
TAEGLICHE VERKEHRSMENGE



RICHTUNG NORD

DTV KFZ 3382
DTV LKW 375 = 11.09 %
MAX WERKTAG 5142 FR 8. 6.
MAX FER-WKTAG 4939 DO 19. 4.
MAX SO+FEITAG 4866 FR 20. 4.

TAEGLICHE VERKEHRSMENGE



JAHRESGANGLINIEN 1984

ZST: AURICH

LAND:
STRASSE
KM:
NETZKNOTEN:

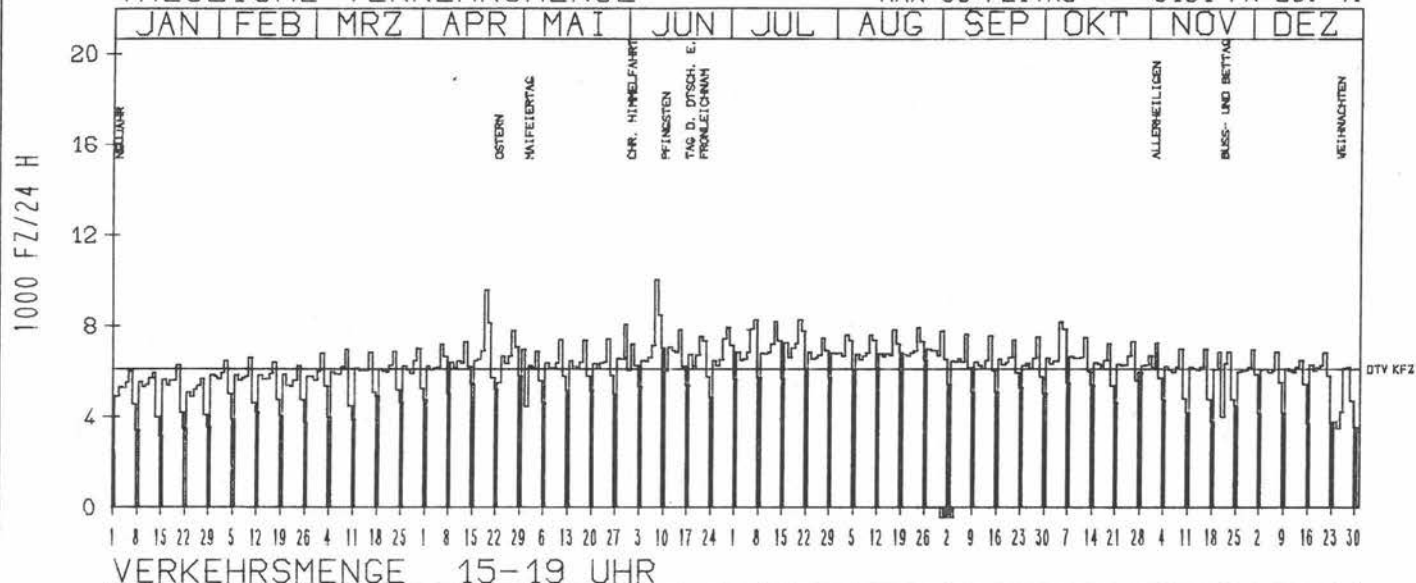
NIEDERSACHSEN
B 72
2.1

NR.: 2510 3 311

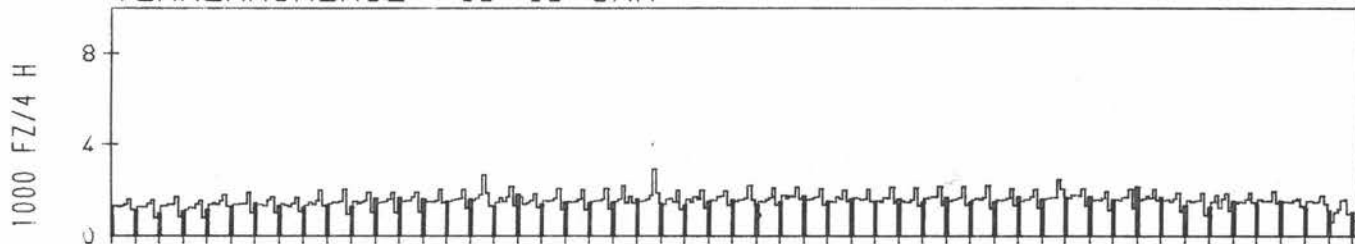
RICHTUNG NÖRD

TAEGLICHE VERKEHRSMENGE

DTV KFZ 6110
MAX WERKTAG 10017 FR 8. 6.
MAX FER-WKTAG 9611 DO 19. 4.
MAX SO+FEITAG 8131 FR 20. 4.



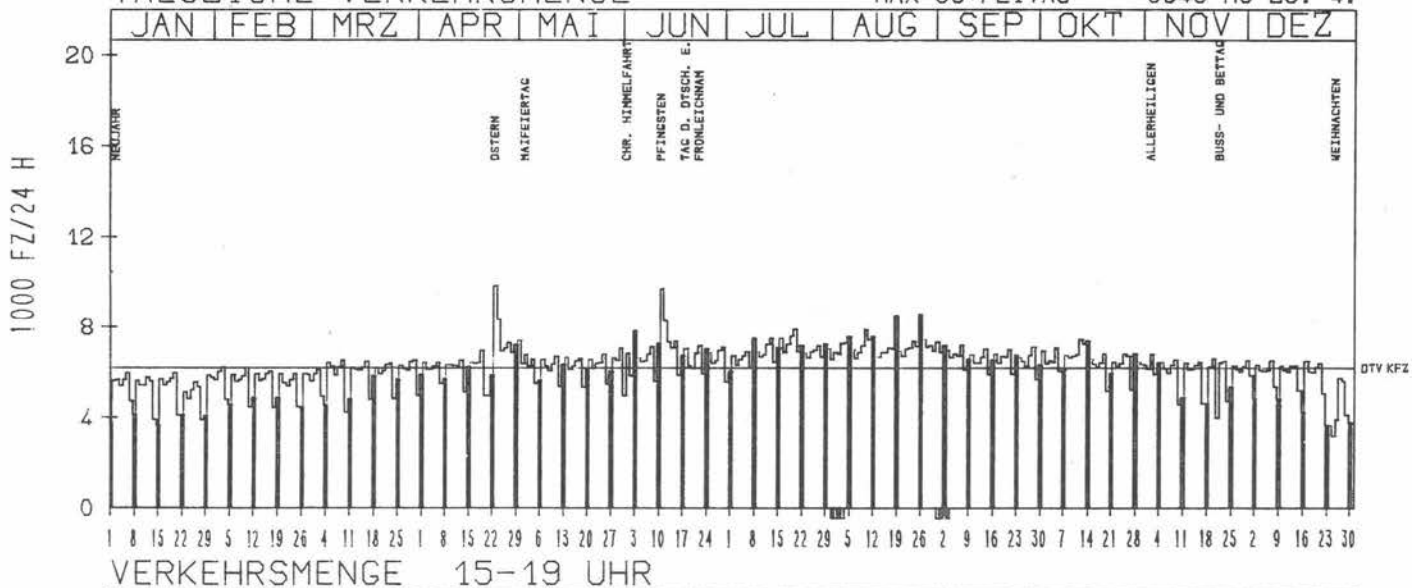
VERKEHRSMENGE 15-19 UHR



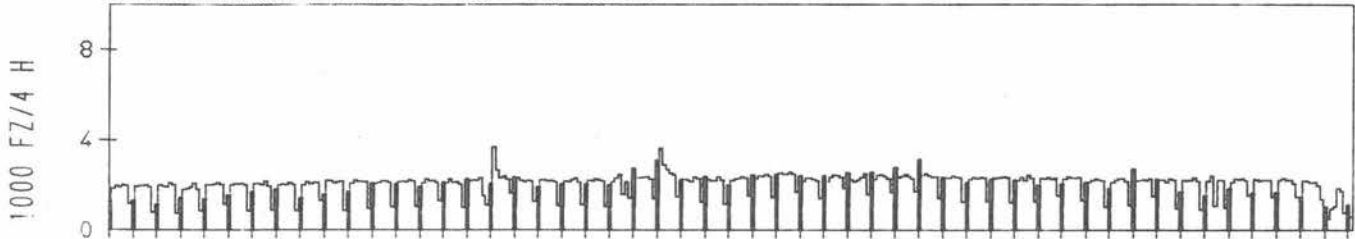
RICHTUNG SÜED

TAEGLICHE VERKEHRSMENGE

DTV KFZ 6216
MAX WERKTAG 7434 FR 12. 10.
MAX FER-WKTAG 8336 DI 24. 4.
MAX SO+FEITAG 9845 MO 23. 4.



VERKEHRSMENGE 15-19 UHR



JAHRESGANGLINIEN 1984

ZST: STADE

NR.: 2422 3 318

LAND: STRASSE

KM: NETZKNOTEN:

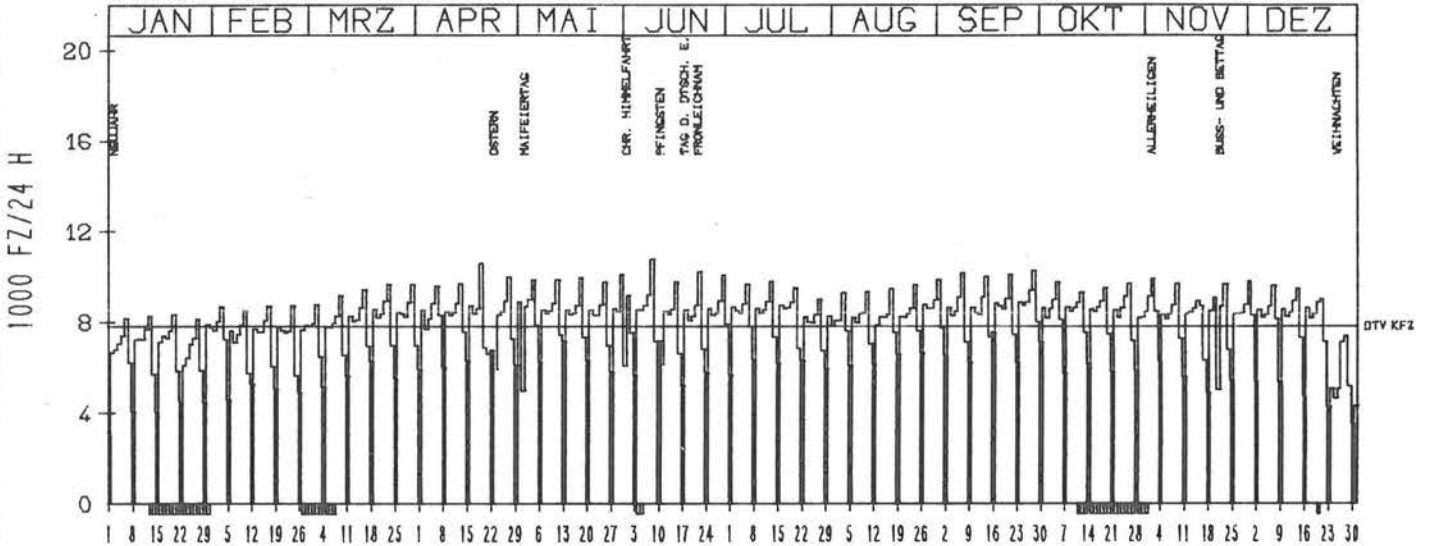
NIEDERSACHSEN

B 73
4.0

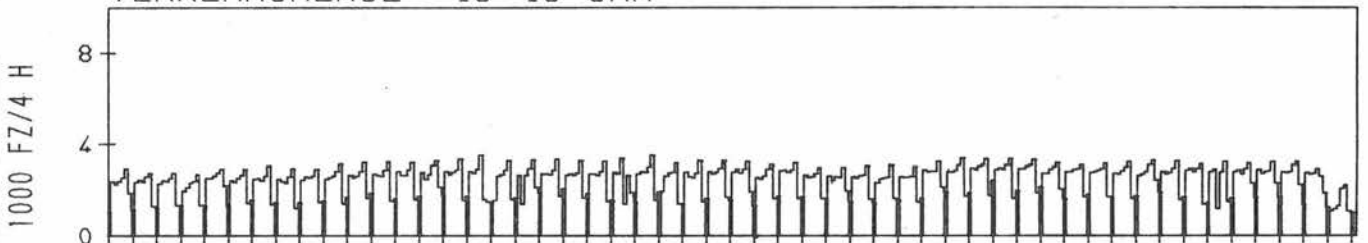
RICHTUNG NÖRD

DTV KFZ	7841
MAX WERKTAG	10749 FR 8. 6.
MAX FER-WKTAG	10604 DO 19. 4.
MAX SO+FEITAG	8734 DO 21. 6.

TAEGLICHE VERKEHRSMENGE



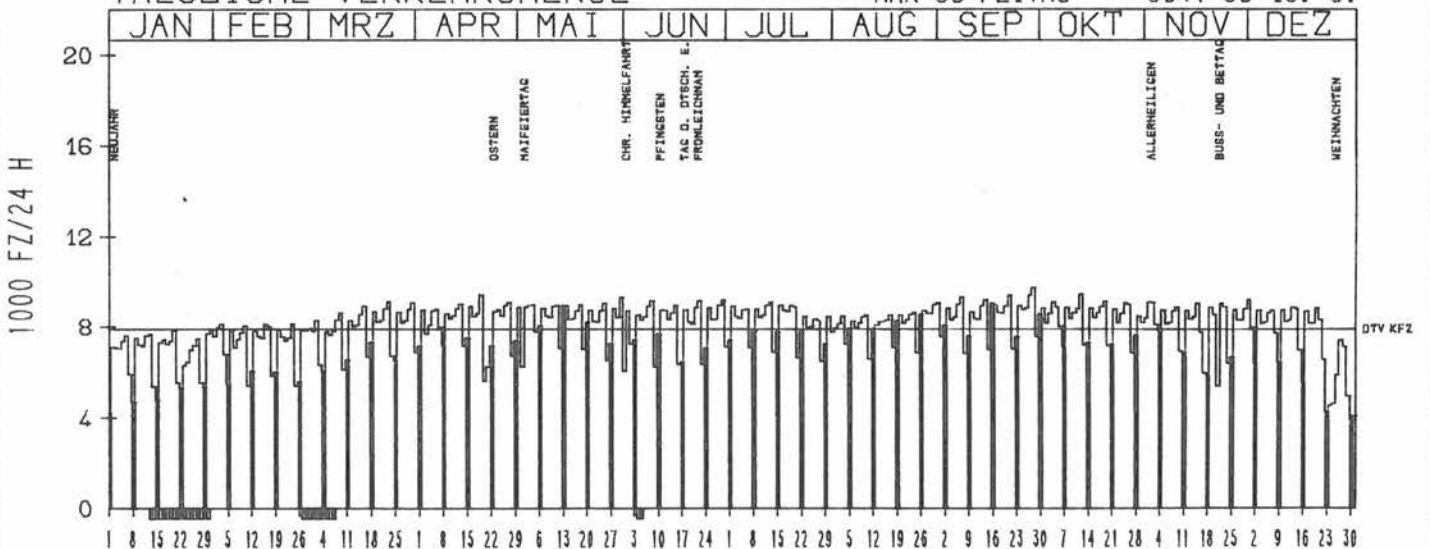
VERKEHRSMENGE 15-19 UHR



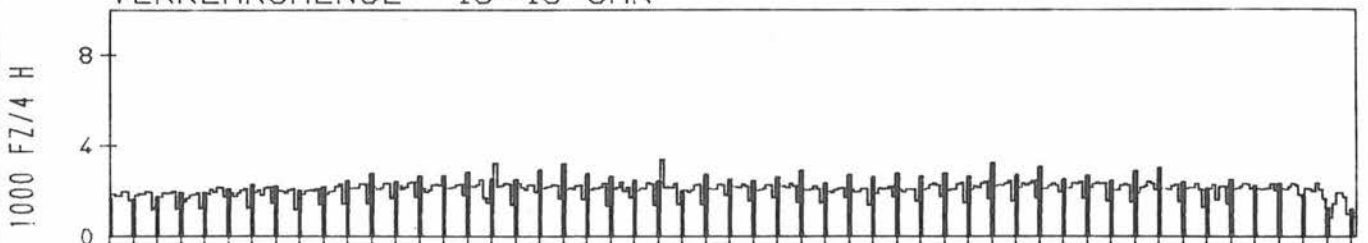
RICHTUNG SÜED

DTV KFZ	7895
MAX WERKTAG	9753 FR 28. 9.
MAX FER-WKTAG	9443 DO 19. 4.
MAX SO+FEITAG	9047 SO 16. 9.

TAEGLICHE VERKEHRSMENGE



VERKEHRSMENGE 15-19 UHR



JAHRESGANGLINIEN 1984

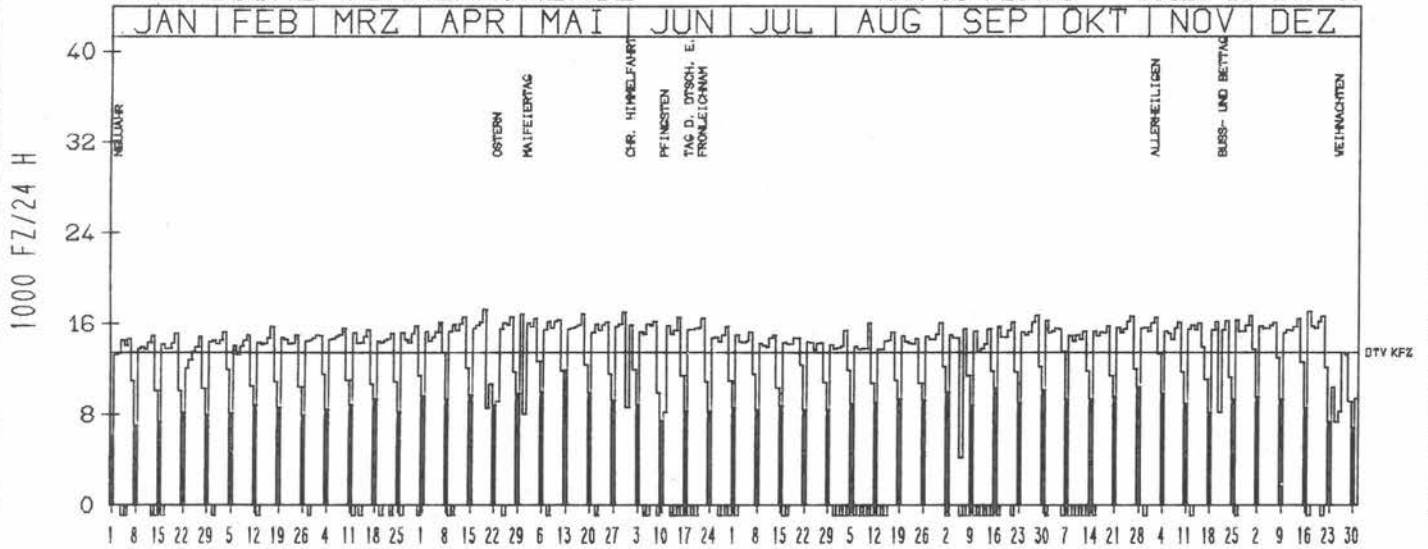
ZST: BUXTEHÜDER STR.
NR.: 2525 2 207

LAND: HAMBURG
STRASSE: B 73
KM:
NETZKNOTEN: 2525 105
2525 103

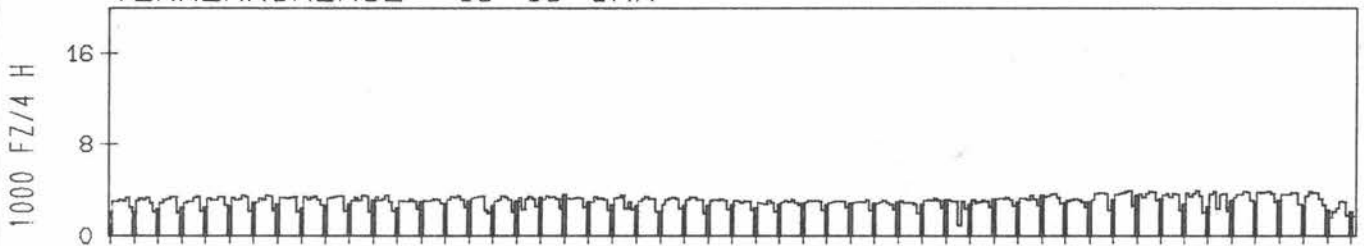
RICHTUNG OST

DTV KFZ 13468
MAX WERKTAG 17232 DO 19. 4.
MAX FER-WKTAG 16448 FR 22. 6.
MAX SO+FEITAG 15625 DO 21. 6.

TÄGLICHE VERKEHRSMENGE



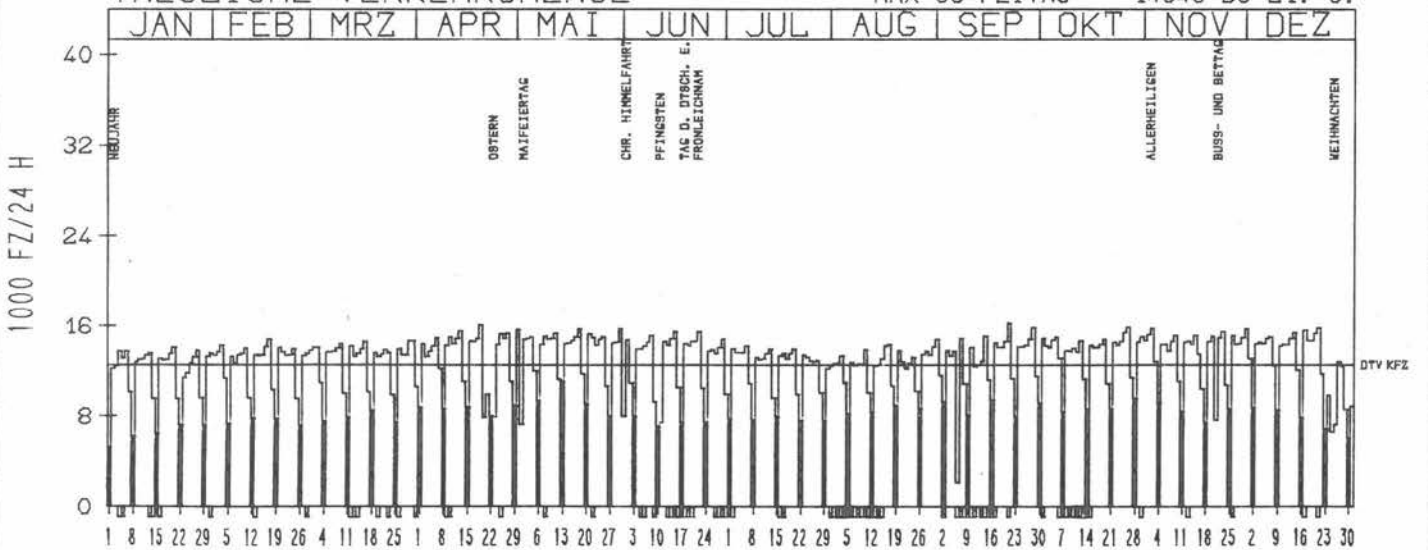
VERKEHRSMENGE 15-19 UHR



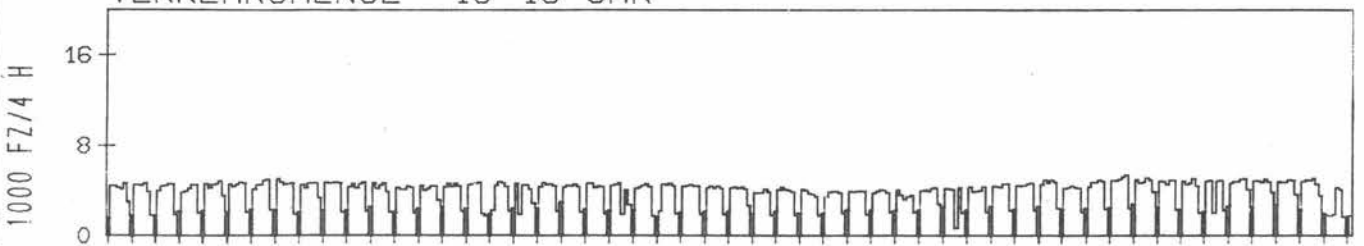
RICHTUNG WEST

DTV KFZ 12546
MAX WERKTAG 16101 DO 19. 4.
MAX FER-WKTAG 15479 FR 22. 6.
MAX SO+FEITAG 14645 DO 21. 6.

TÄGLICHE VERKEHRSMENGE



VERKEHRSMENGE 15-19 UHR



JAHRESGANGLINIEN 1984


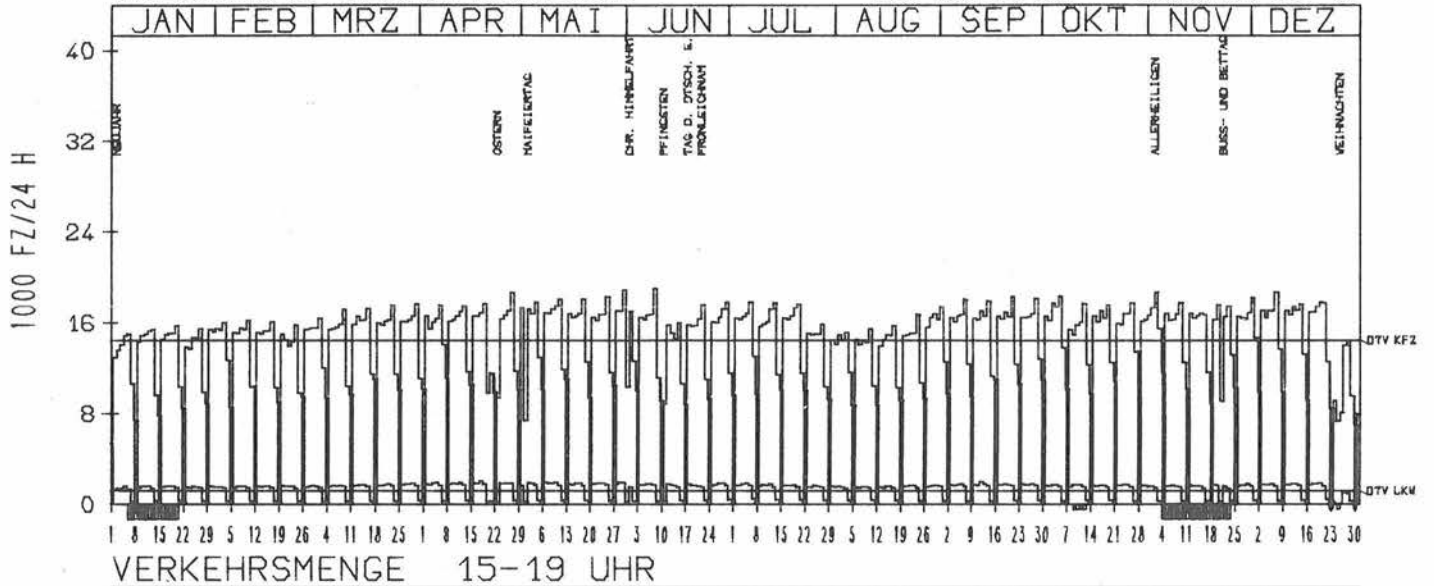
ZST: LANDESGRENZE HUCHTING
NR.: 2918 2 405

LAND: BREMEN
STRASSE: B 75
KM: 7.7
NETZKNOTEN:

RICHTUNG WEST

DTV KFZ 14447
DTV LKW 1223 = 8.47 %
MAX WERKTAG 19021 FR 8. 6.
MAX FER-WKTAG 18645 FR 2. 11.
MAX SO+FEITAG 16338 DO 21. 6.

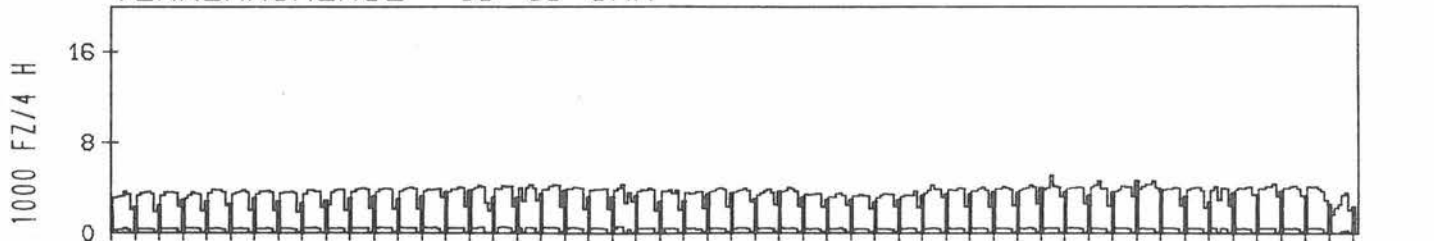
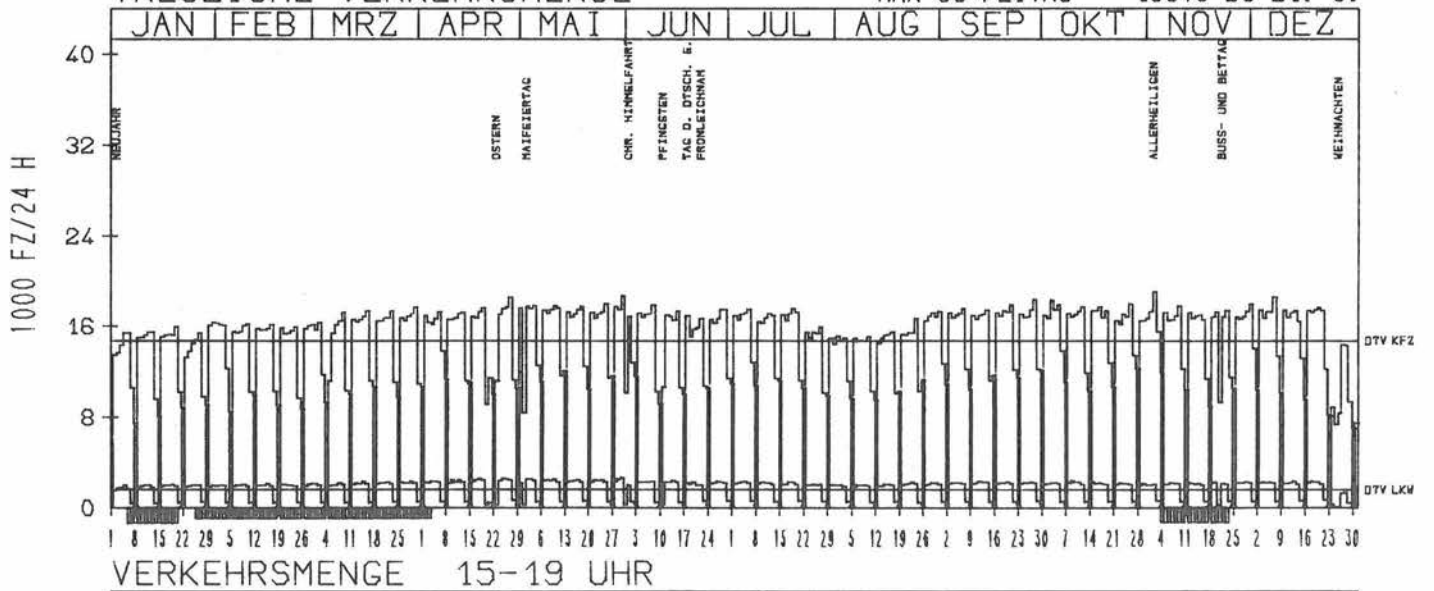
TAEGLICHE VERKEHRSMENGE



RICHTUNG OST

DTV KFZ 14724
DTV LKW 1614 = 10.96 %
MAX WERKTAG 18741 MI 30. 5.
MAX FER-WKTAG 19111 FR 2. 11.
MAX SO+FEITAG 15879 DO 21. 6.

TAEGLICHE VERKEHRSMENGE



JAHRESGANGLINIEN 1984

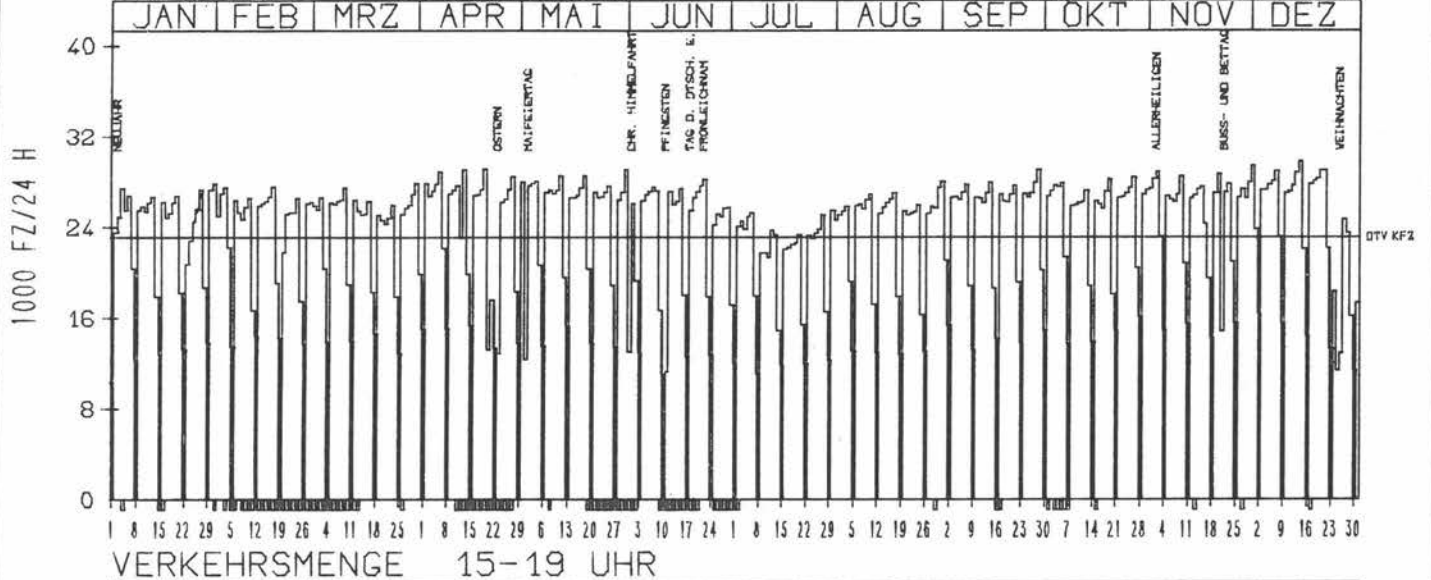
ZST: WANDSBEKER MARKTSTR.
NR.: 2426 2 203

LAND: HAMBURG
STRASSE: B 75
KM:
NETZKNOTEN: 2426 008
2426 004

RICHTUNG WEST

DTV KFZ 23119
MAX WERKTAG 29789 FR 14. 12.
MAX FER-WKTAG 28201 FR 22. 6.
MAX SO+FEITAG 27659 DO 21. 6.

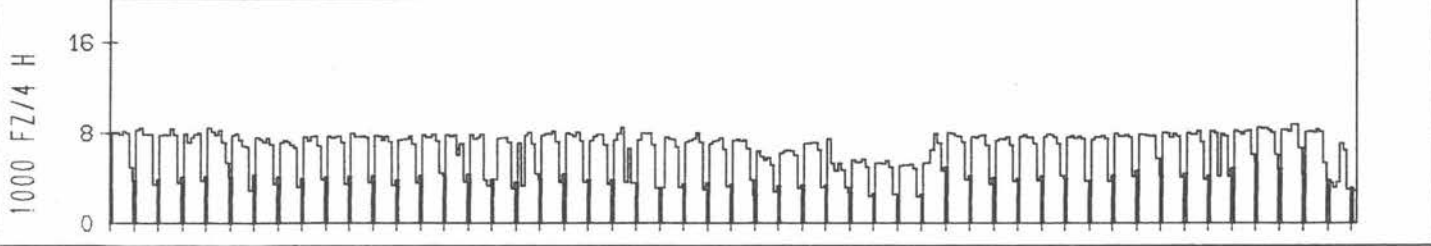
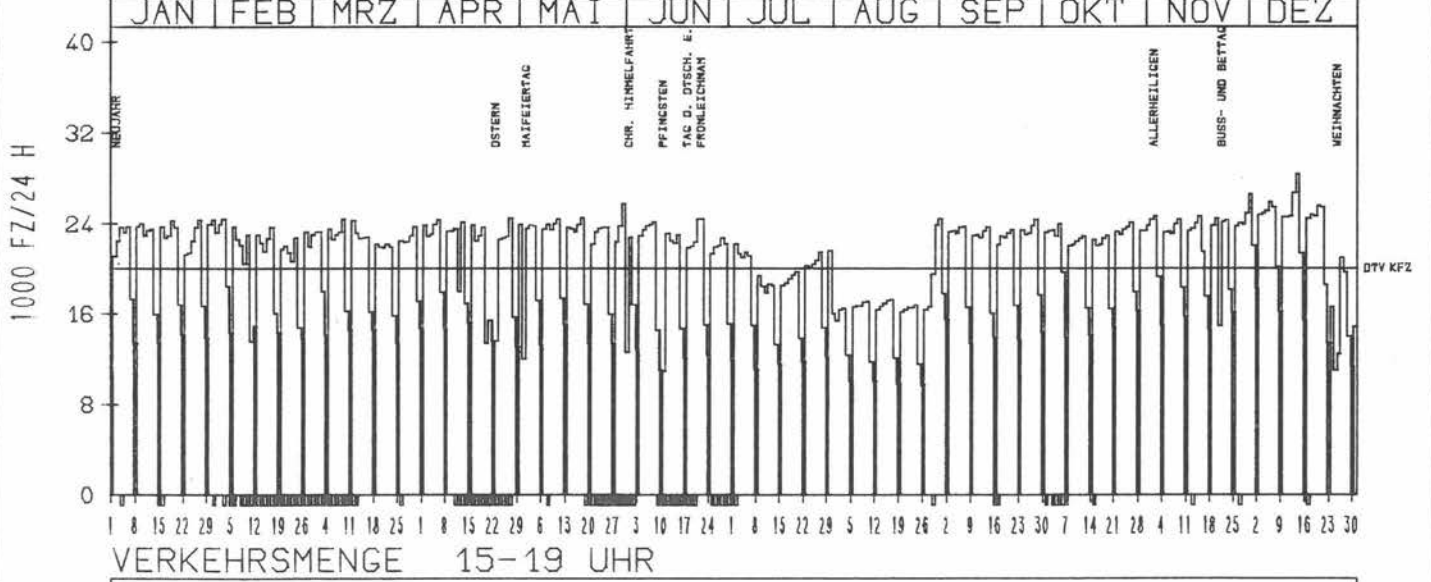
TAEGLICHE VERKEHRSMENGE



RICHTUNG OST

DTV KFZ 20050
MAX WERKTAG 28349 FR 14. 12.
MAX FER-WKTAG 24412 FR 31. 8.
MAX SO+FEITAG 24430 DO 21. 6.

TAEGLICHE VERKEHRSMENGE



JAHRESGANGLINIEN 1984

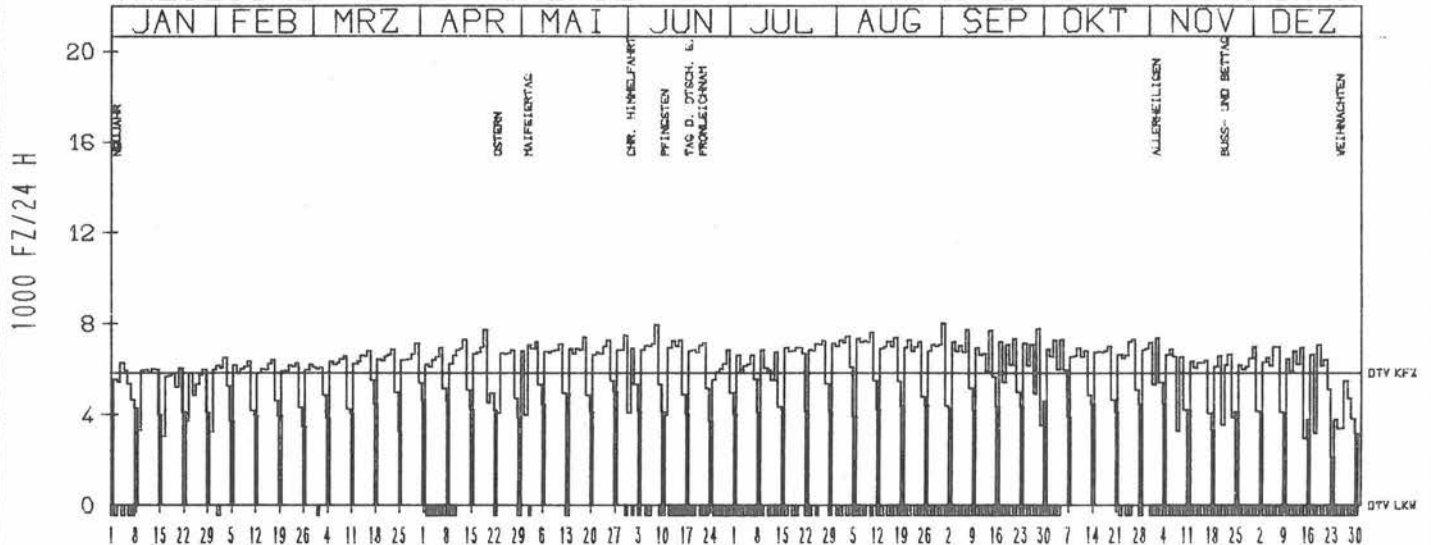
ZST: FLENSBURG SUED 3
NR.: 1122 1 141

LAND: SCHLESWIG-HOLSTEIN
STRASSE: B 76
KM: 163.5
NETZKNOTEN:

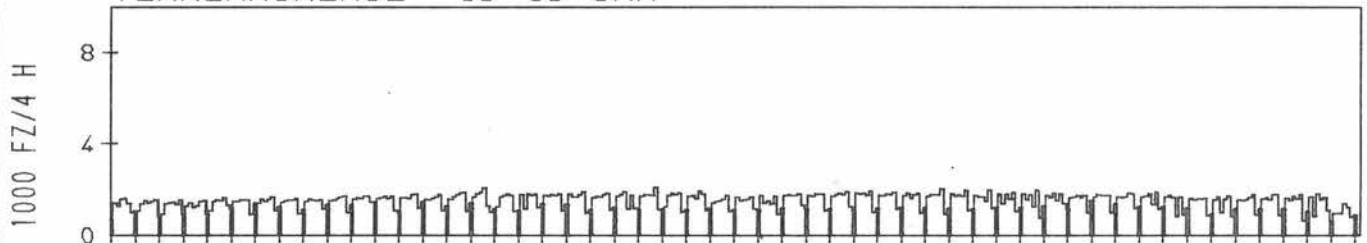
RICHTUNG NÖRD

DTV KFZ	5848
DTV LKW	0 = 0.00 %
MAX WERKTAG	7919 FR 8. 6.
MAX FER-WKTAG	7730 DO 19. 4.
MAX SO+FEITAG	4992 SO 27. 5.

TAEGLICHE VERKEHRSMENGE



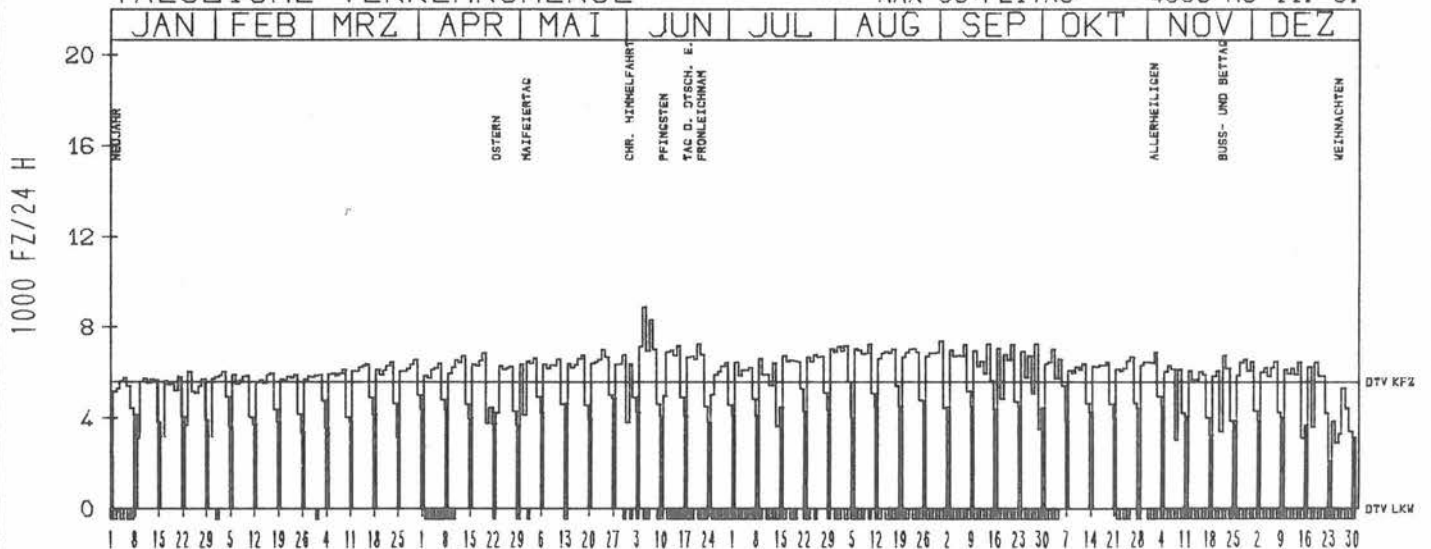
VERKEHRSMENGE 15-19 UHR




RICHTUNG SUED

DTV KFZ	5610
DTV LKW	0 = 0.00 %
MAX WERKTAG	8336 DO 7. 6.
MAX FER-WKTAG	7050 MO 30. 7.
MAX SO+FEITAG	4993 MO 11. 6.

TAEGLICHE VERKEHRSMENGE



VERKEHRSMENGE 15-19 UHR



JAHRESGANGLINIEN 1984

ZST: RÖBEL
NR.: 1829 1 149

LAND: SCHLESWIG-HOLSTEIN
STRASSE: B 76
KM: 48.3
NETZKNOTEN:

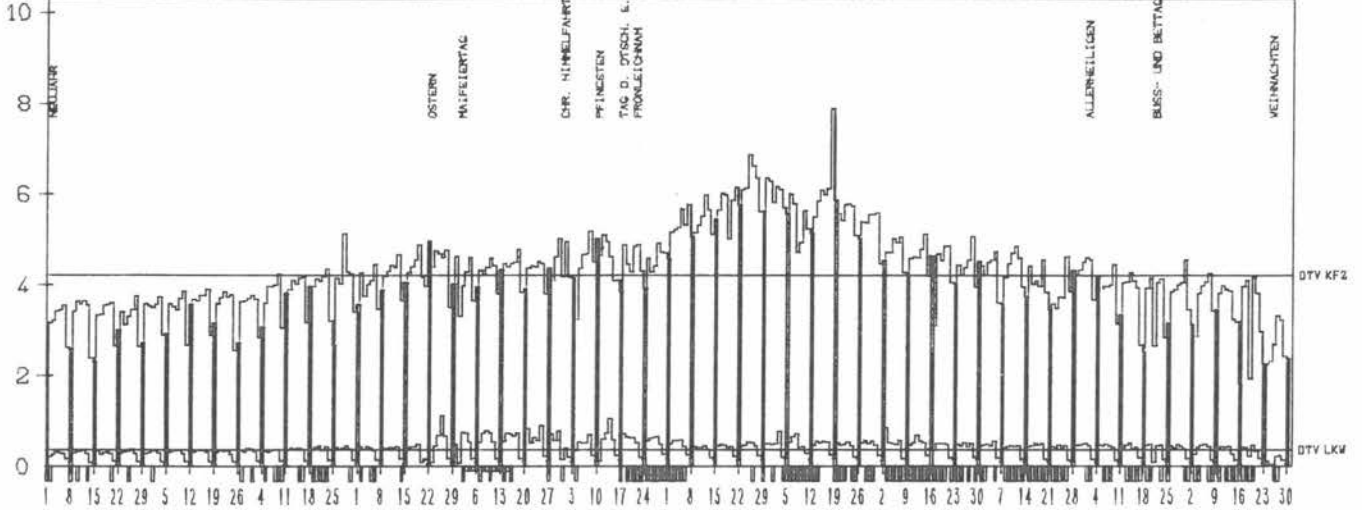
RICHTUNG SÜED

DTV KFZ	4217
DTV LKW	362 = 8.59 %
MAX WERKTAG	5188 FR 8. 6.
MAX FER-WKTAG	7880 SA 18. 8.
MAX SO+FEITAG	5760 SO 22. 7.

TÄGLICHE VERKEHRSMENGE

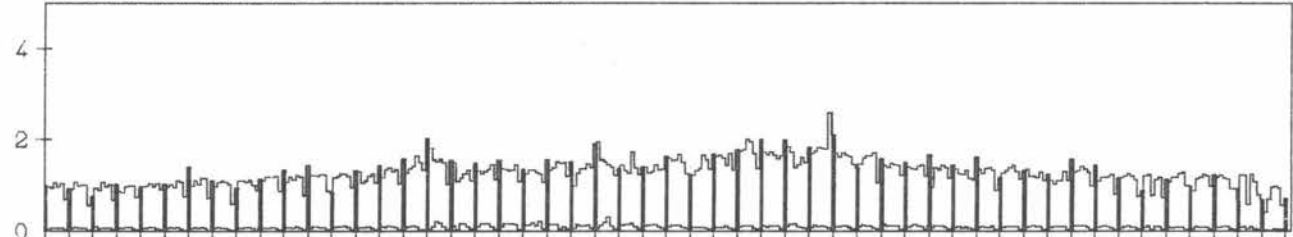
JAN	FEB	MARZ	APR	MAI	JUN	JUL	AUG	SEP	OKT	NOV	DEZ
-----	-----	------	-----	-----	-----	-----	-----	-----	-----	-----	-----

1000 FZ/24 H



VERKEHRSMENGE 15-19 UHR

1000 FZ/4 H



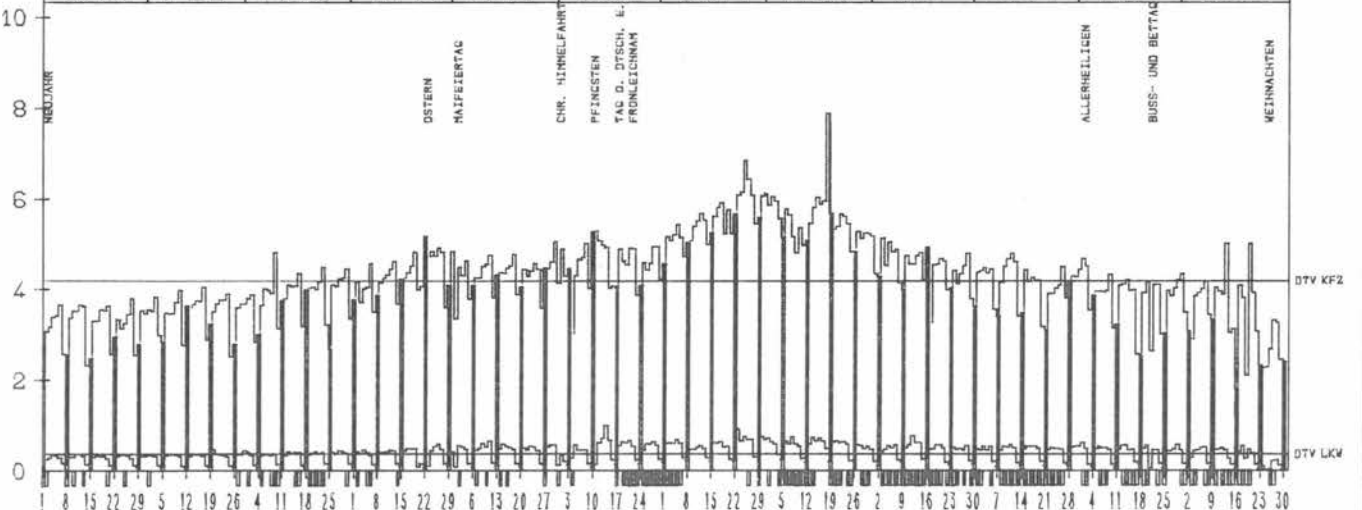
RICHTUNG NÖRD

DTV KFZ	4203
DTV LKW	381 = 9.06 %
MAX WERKTAG	5084 DI 12. 6.
MAX FER-WKTAG	7884 SA 18. 8.
MAX SO+FEITAG	5676 SO 22. 7.

TÄGLICHE VERKEHRSMENGE

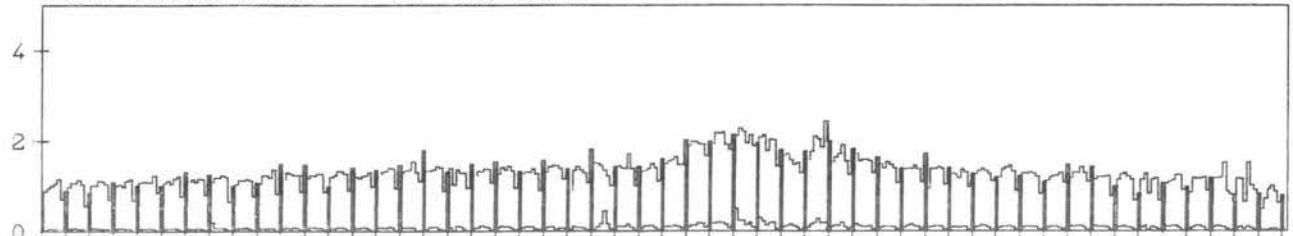
JAN	FEB	MARZ	APR	MAI	JUN	JUL	AUG	SEP	OKT	NOV	DEZ
-----	-----	------	-----	-----	-----	-----	-----	-----	-----	-----	-----

1000 FZ/24 H



VERKEHRSMENGE 15-19 UHR

1000 FZ/4 H



JAHRESGANGLINIEN

1984

ZST: BLAUER LAPPEN

NR.: 2023 1 146

LAND: STRASSE

KM: NETZKNOTEN:

SCHLESWIG-HOLSTEIN

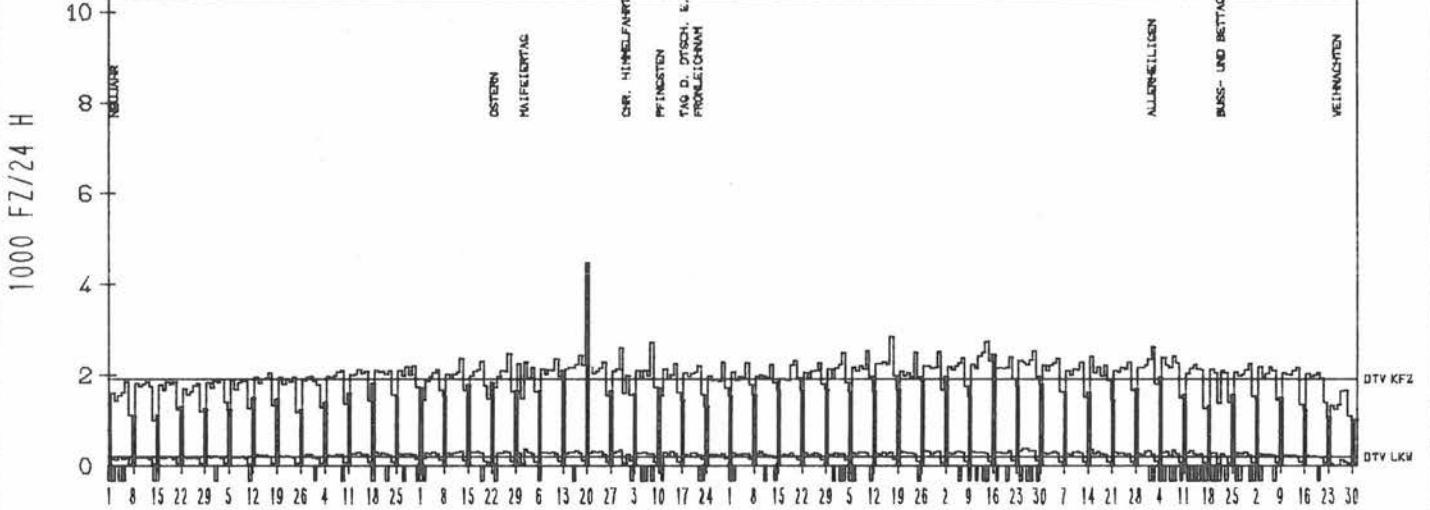
B 77
62.7

RICHTUNG NÖRD

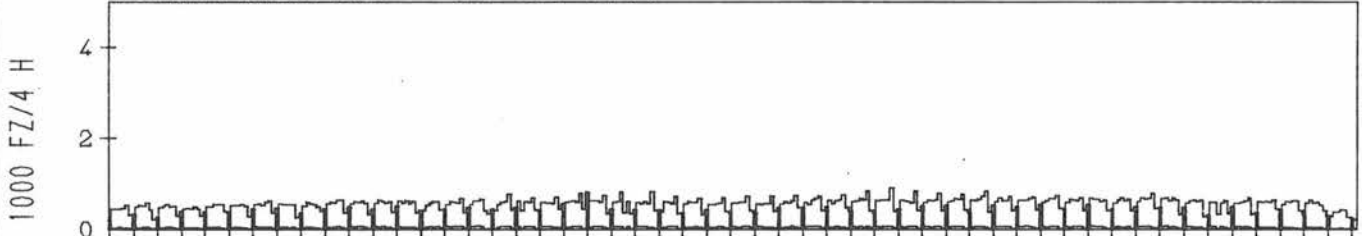
DTV KFZ	1926
DTV LKW	200 = 10.40 %
MAX WERKTAG	2605 MI 30. 5.
MAX FER-WKTAG	2843 FR 17. 8.
MAX SO+FEITAG	4471 SO 20. 5.

TAEGLICHE VERKEHRSMENGE

JAN	FEB	MRZ	APR	MAI	JUN	JUL	AUG	SEP	OKT	NOV	DEZ
-----	-----	-----	-----	-----	-----	-----	-----	-----	-----	-----	-----



VERKEHRSMENGE 15-19 UHR

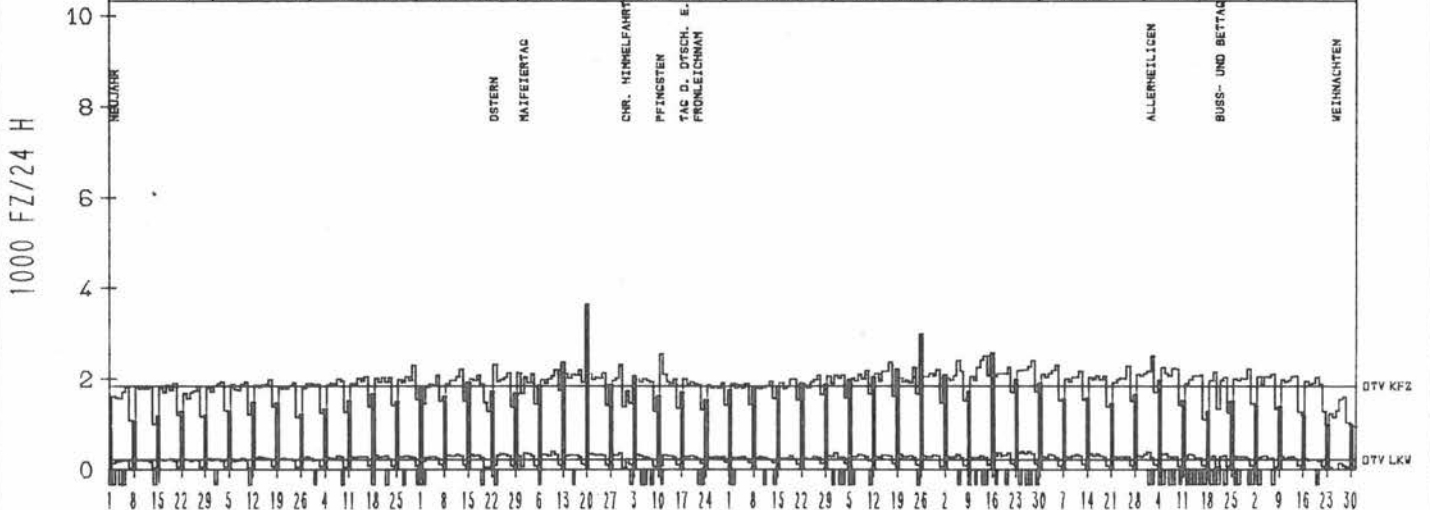


RICHTUNG SÜED

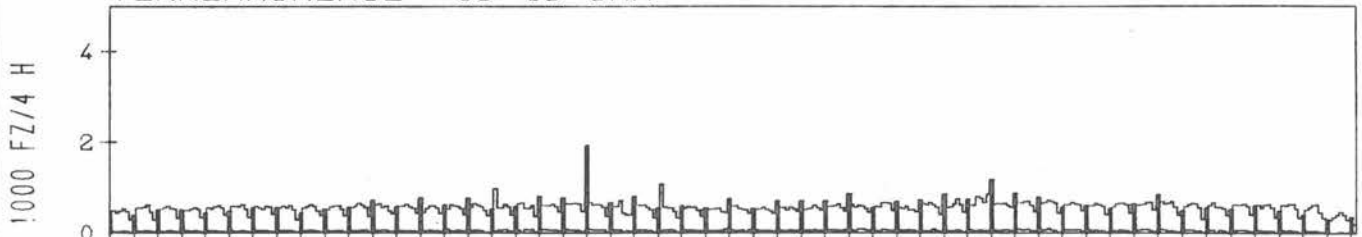
DTV KFZ	1854
DTV LKW	217 = 11.71 %
MAX WERKTAG	2413 FR 28. 9.
MAX FER-WKTAG	2365 FR 17. 8.
MAX SO+FEITAG	3630 SO 20. 5.

TAEGLICHE VERKEHRSMENGE

JAN	FEB	MRZ	APR	MAI	JUN	JUL	AUG	SEP	OKT	NOV	DEZ
-----	-----	-----	-----	-----	-----	-----	-----	-----	-----	-----	-----



VERKEHRSMENGE 15-19 UHR



JAHRESGANGLINIEN

1984

ZST: HESS. OLDENDORF

LAND:
STRASSE

NIEDERSACHSEN
B 83
7.6

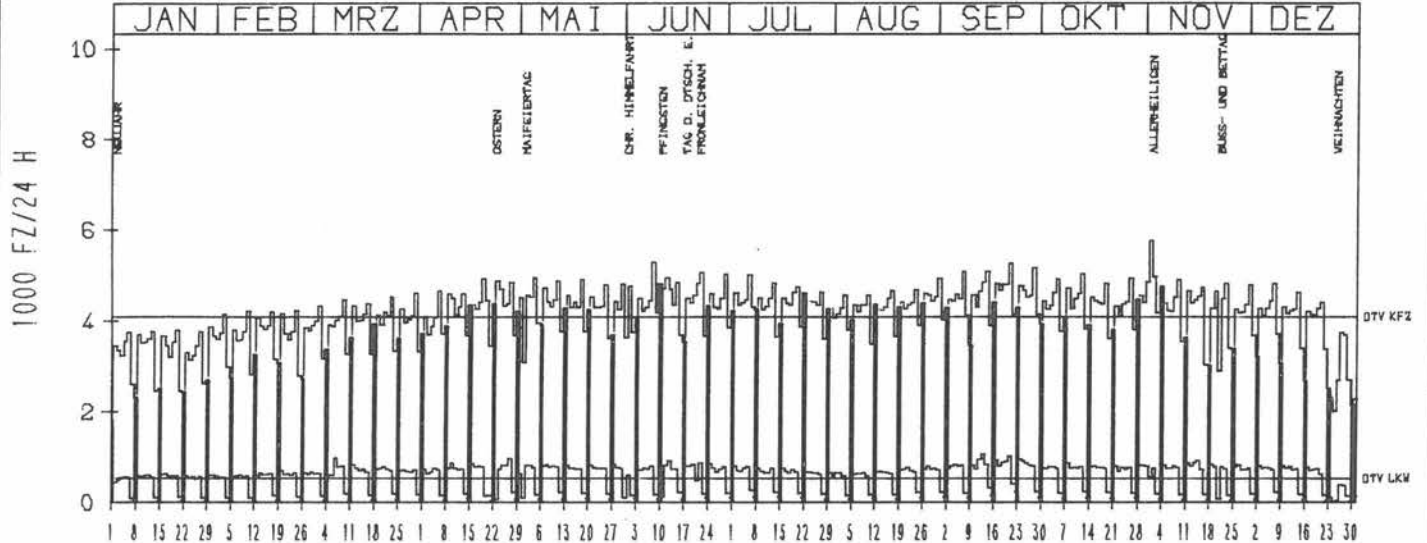
NR.: 3720 3 331

KM:
NETZKNOTEN:

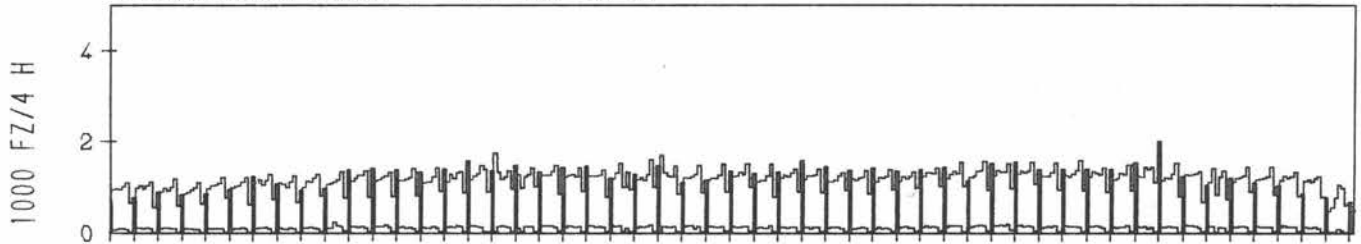
RICHTUNG OST

DTV KFZ	4094
DTV LKW	536 = 13.09 %
MAX WERKTAG	5298 FR 8. 6.
MAX FER-WKTAG	5761 DO 1. 11.
MAX SO+FEITAG	4875 MO 23. 4.

TAEGLICHE VERKEHRSMENGE



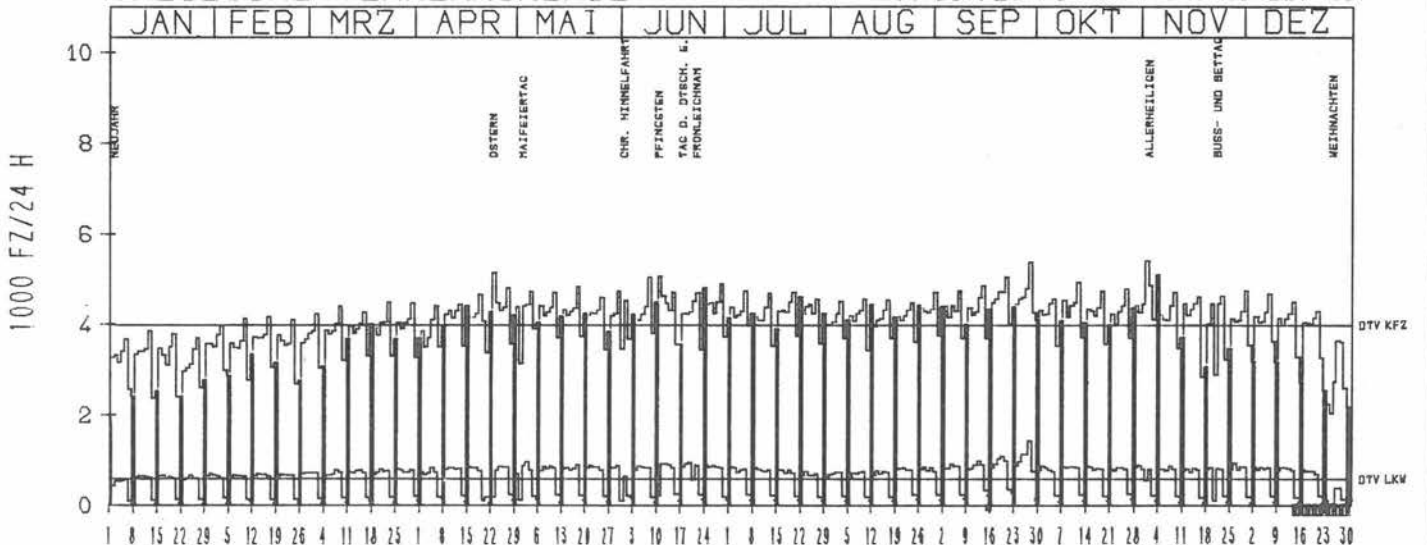
VERKEHRSMENGE 15-19 UHR



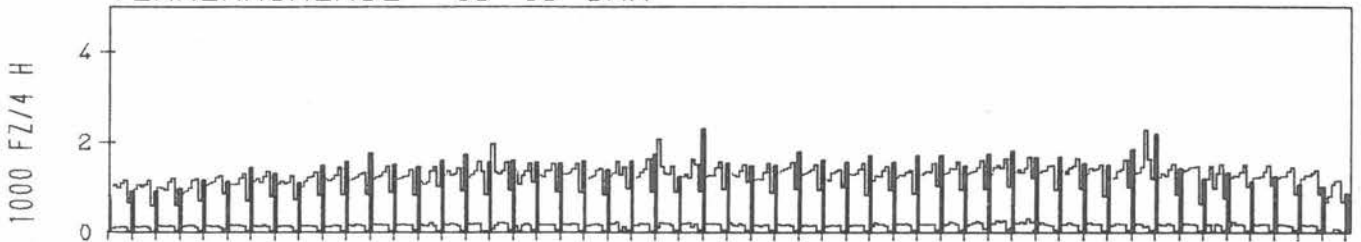
RICHTUNG WEST

DTV KFZ	3984
DTV LKW	584 = 14.67 %
MAX WERKTAG	5389 FR 28. 9.
MAX FER-WKTAG	5403 DO 1. 11.
MAX SO+FEITAG	5147 MO 23. 4.

TAEGLICHE VERKEHRSMENGE



VERKEHRSMENGE 15-19 UHR



JAHRESGANGLINIEN

1984

ZST: BEBRA

NR.: 5024 6 493 (0403)

LAND: STRASSE

HESSEN B 83

KM: 53.8

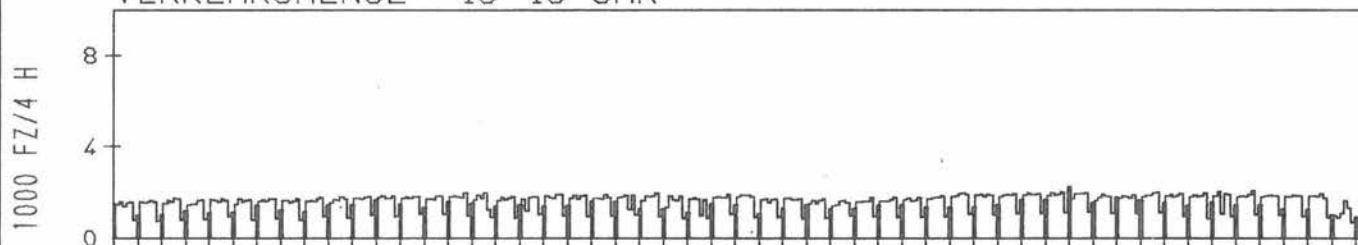
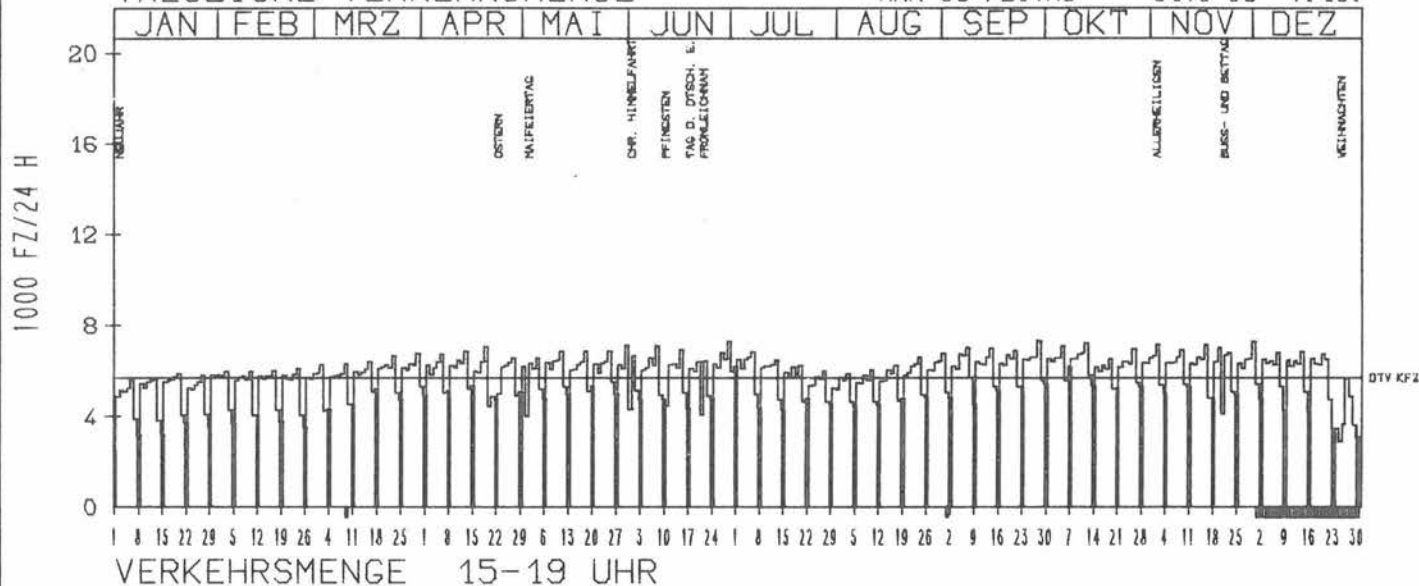
NETZKNOTEN:

5024 027
5024 007

RICHTUNG NÖRD

DTV KFZ	5707
MAX WERKTAG	7345 FR 28. 9.
MAX FER-WKTAG	7293 FR 29. 6.
MAX SO+FEITAG	6179 SO 7. 10.

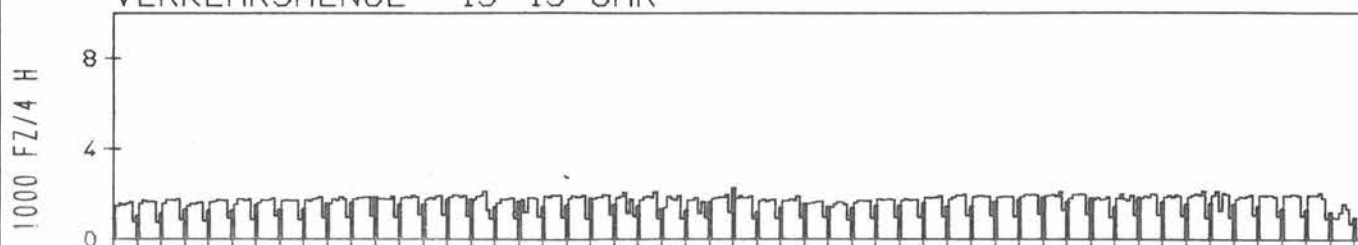
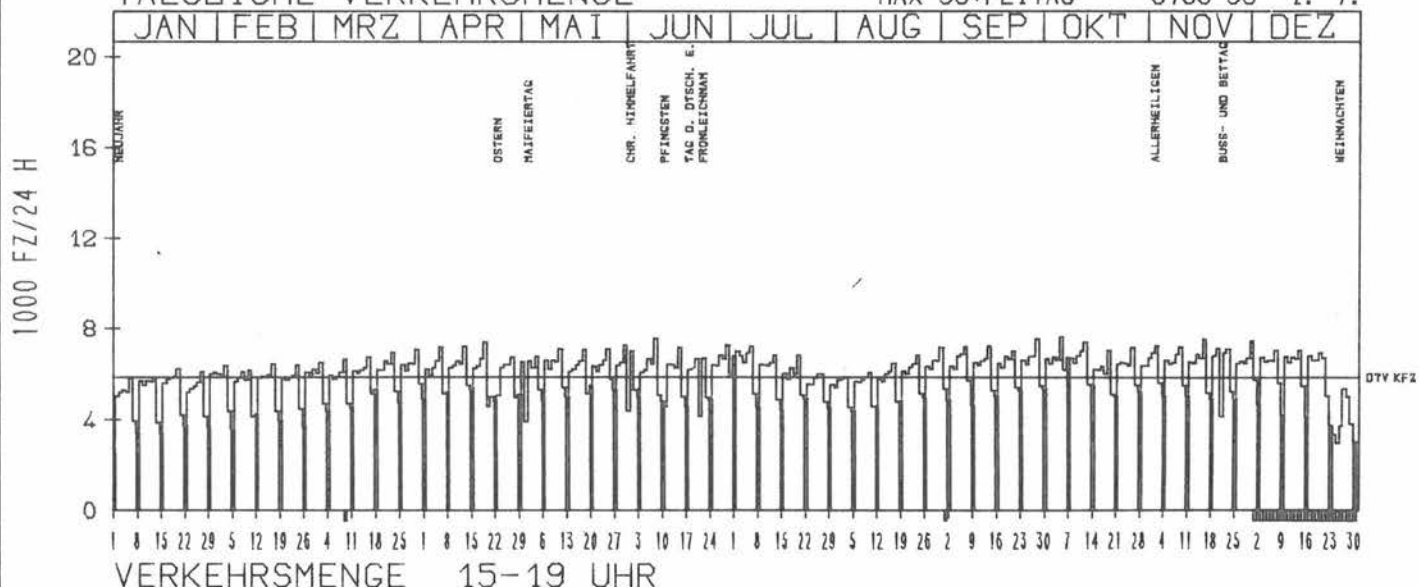
TAEGLICHE VERKEHRSMENGE



RICHTUNG SÜED

DTV KFZ	5873
MAX WERKTAG	7635 FR 5. 10.
MAX FER-WKTAG	7416 DO 19. 4.
MAX SO+FEITAG	6786 SO 1. 7.

TAEGLICHE VERKEHRSMENGE



JAHRESGANGLINIEN 1984

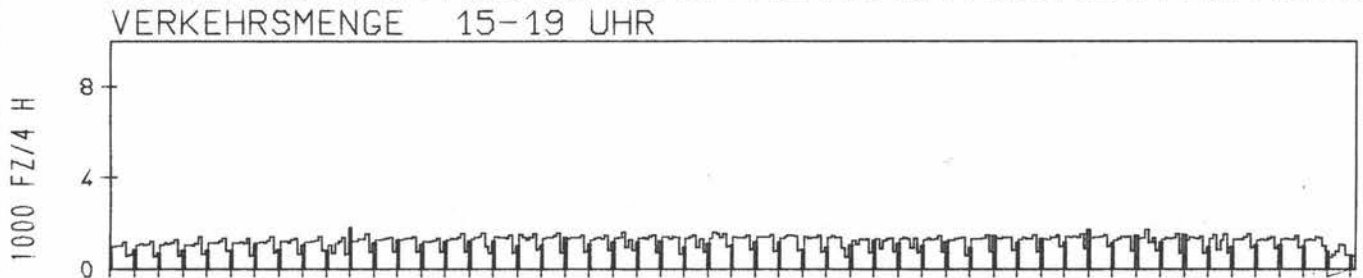
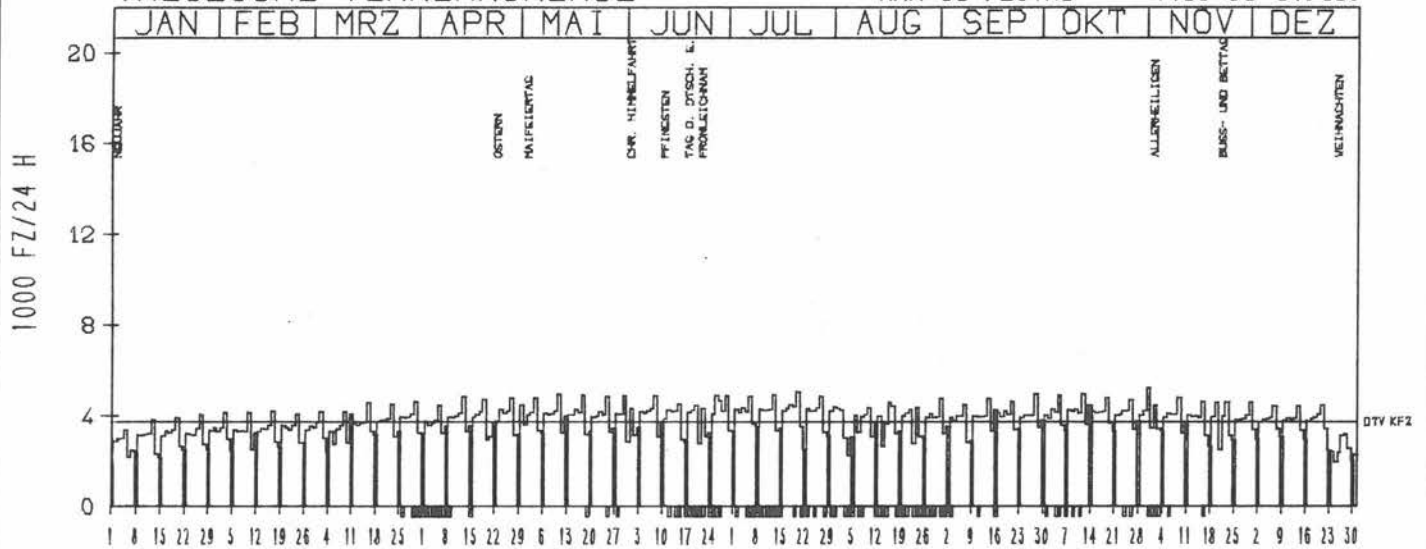
ZST: ZETTLITZ (OST)
 NR.: 5833 9 572

LAND: BAYERN
 STRASSE: B 173
 KM: 43.8
 NETZKNOTEN: 5833 005
 5833 007

RICHTUNG OST

DTV KFZ 3722
 MAX WERKTAG 4941 FR 11. 5.
 MAX FER-WKTAG 5049 FR 20. 7.
 MAX SO+FEITAG 4435 SO 14. 10.

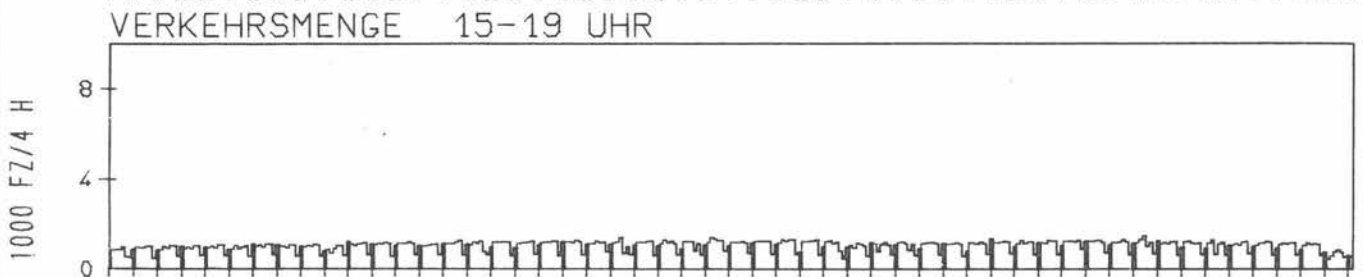
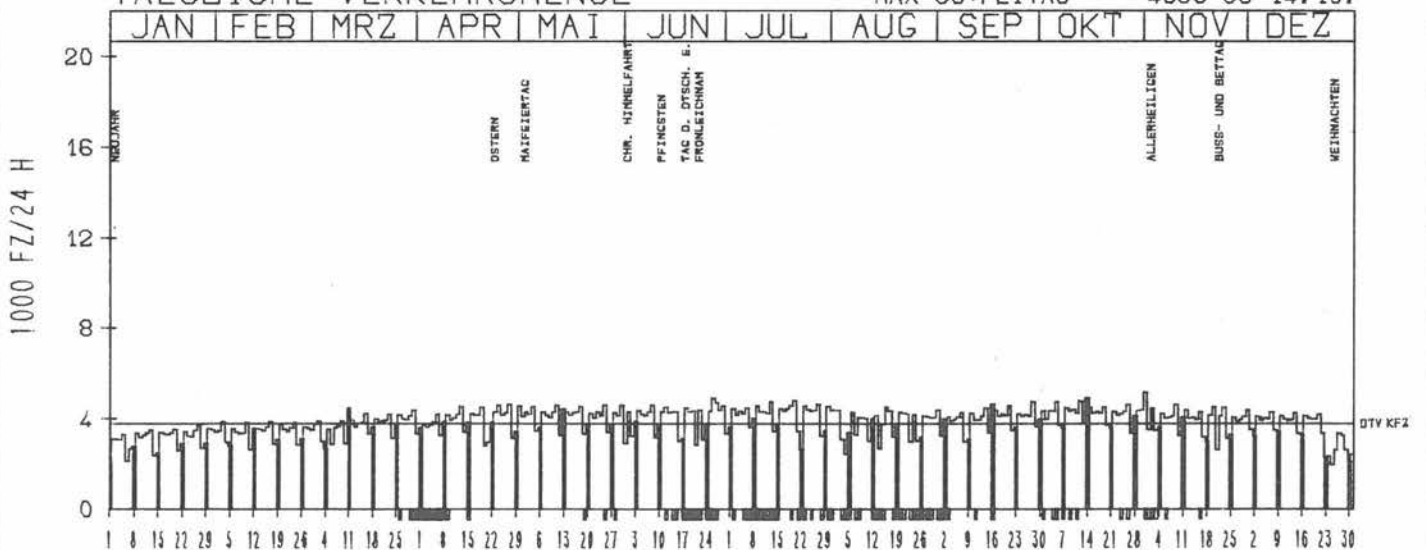
TAEGLICHE VERKEHRSMENGE



RICHTUNG WEST

DTV KFZ 3824
 MAX WERKTAG 4793 FR 12. 10.
 MAX FER-WKTAG 4806 FR 20. 7.
 MAX SO+FEITAG 4896 SO 14. 10.

TAEGLICHE VERKEHRSMENGE



JAHRESGANGLINIEN 1984

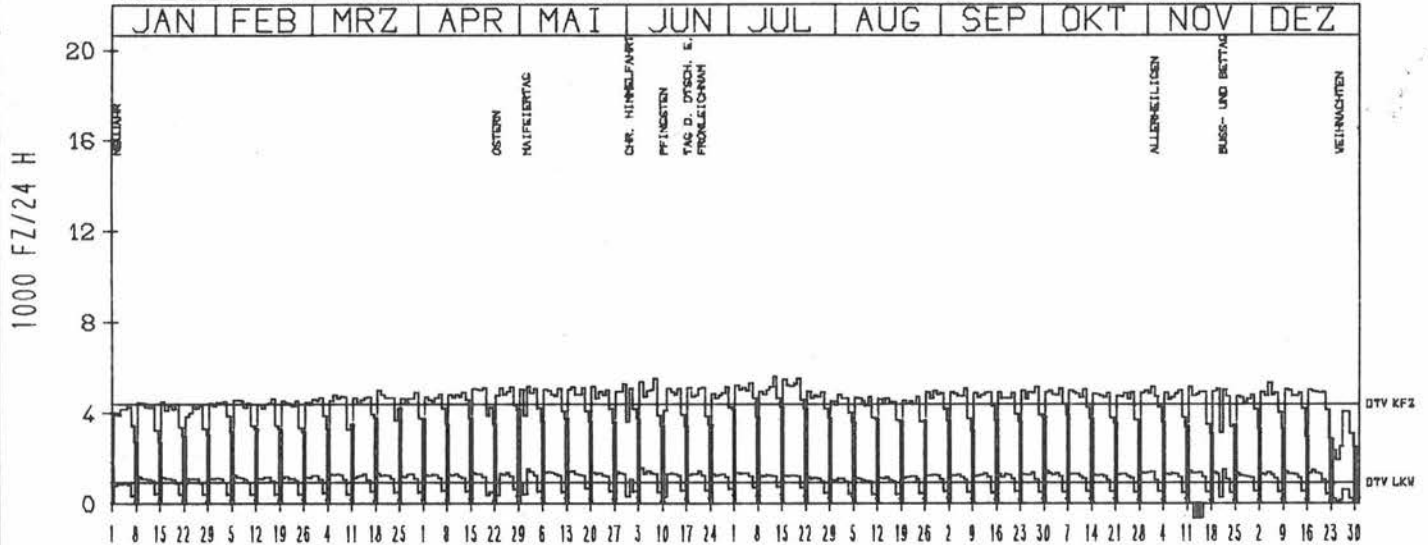
ZST: LINGEN
 NR.: 3409 3 327

LAND: NIEDERSACHSEN
 STRASSE: B 213
 KM: 6.3
 NETZKNOTEN:

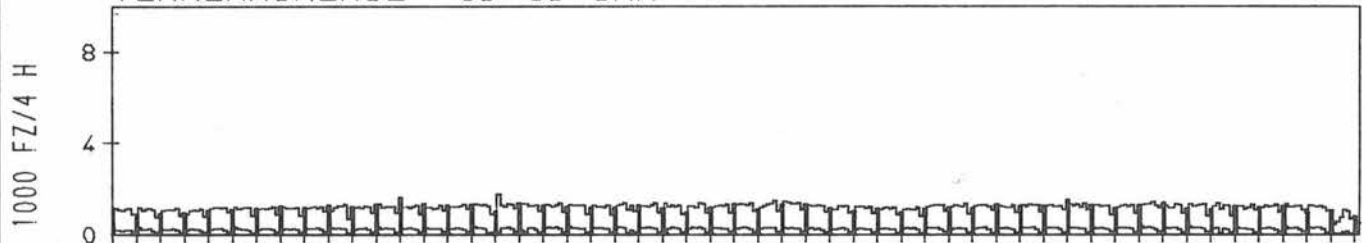
RICHTUNG OST

DTV KFZ 4404
 DTV LKW 938 = 21.29 %
 MAX WERKTAG 5494 FR 8. 6.
 MAX FER-WKTAG 5590 FR 13. 7.
 MAX SO+FEITAG 5083 DO 21. 6.

TAEGLICHE VERKEHRSMENGE



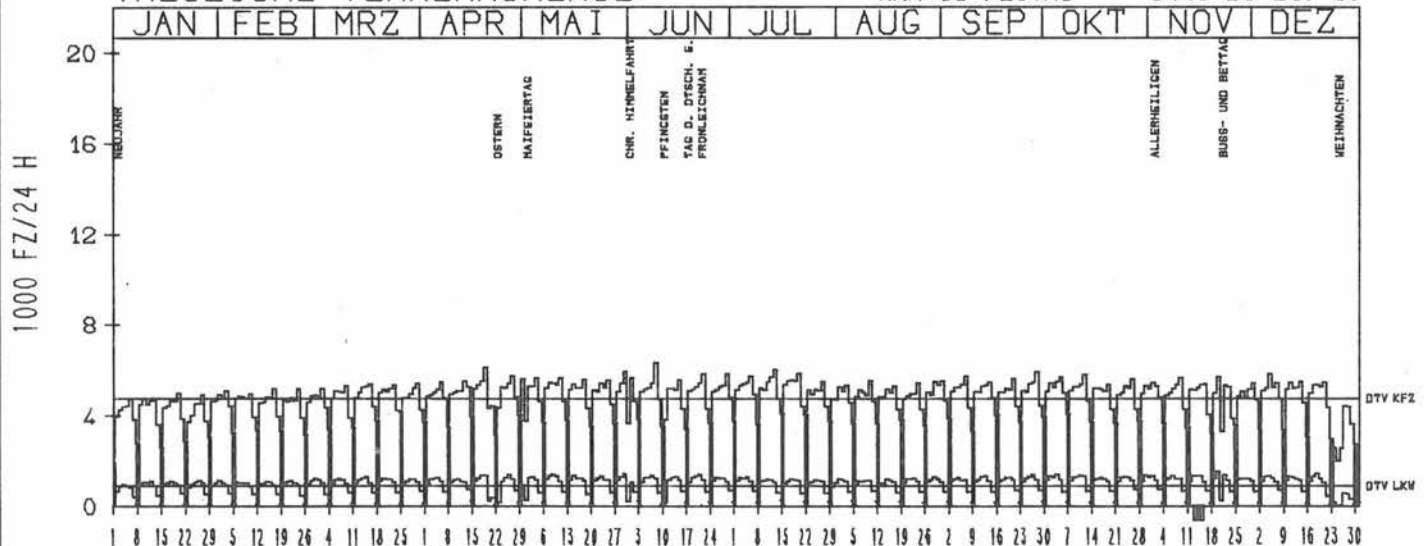
VERKEHRSMENGE 15-19 UHR



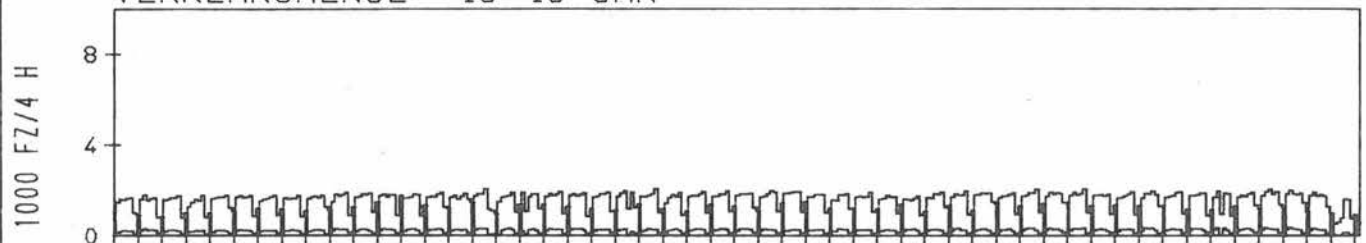
RICHTUNG WEST

DTV KFZ 4765
 DTV LKW 917 = 19.24 %
 MAX WERKTAG 6334 FR 8. 6.
 MAX FER-WKTAG 6151 DO 19. 4.
 MAX SO+FEITAG 5449 DO 21. 6.

TAEGLICHE VERKEHRSMENGE



VERKEHRSMENGE 15-19 UHR



JAHRESGANGLINIEN

1984

ZST: BRUEGGEN I

LAND:
STRASSE

NORDRHEIN-WESTFALEN
B 221

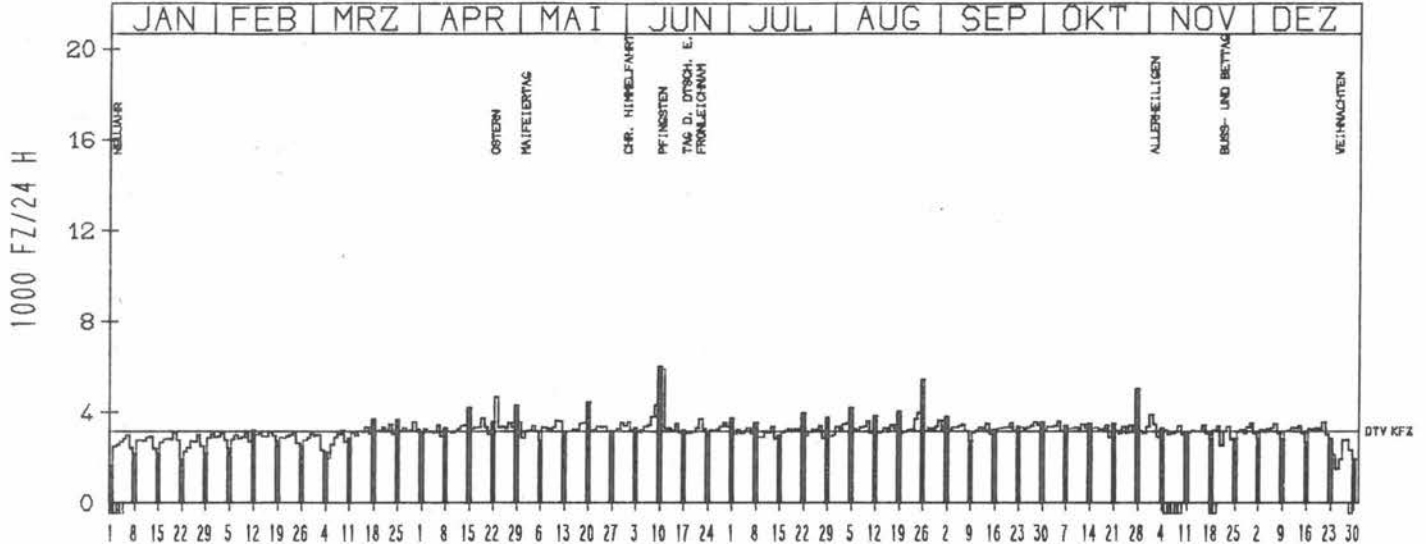
NR.: 4703 5 432

KM:
NETZKNOTEN:


RICHTUNG NÖRD

DTV KFZ	3181
MAX WERKTAG	4317 SA 9. 6.
MAX FER-WKTAG	3974 SA 25. 8.
MAX SO+FEITAG	5989 SO 10. 6.

TAEGLICHE VERKEHRSMENGE



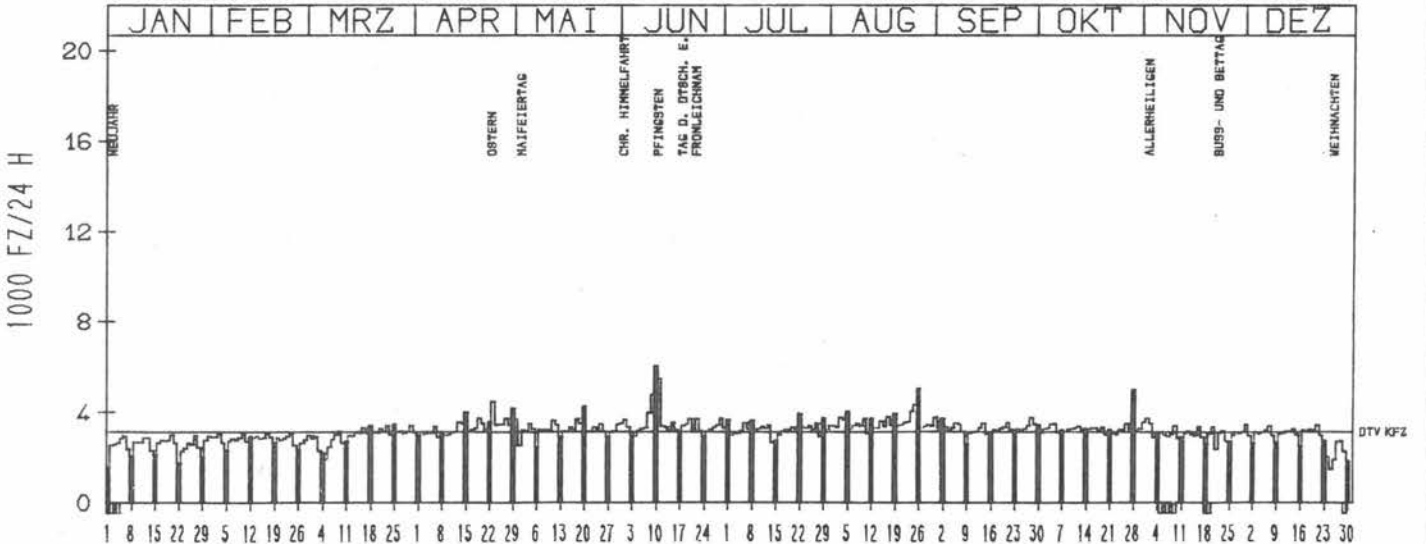
VERKEHRSMENGE 15-19 UHR



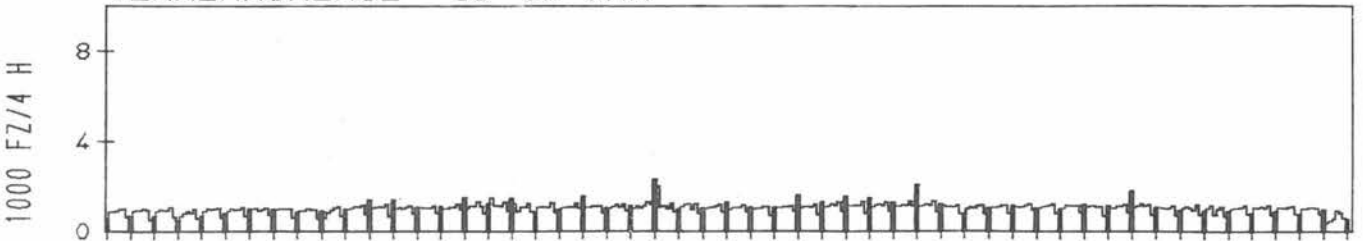
RICHTUNG SÜED

DTV KFZ	3160
MAX WERKTAG	4786 SA 9. 6.
MAX FER-WKTAG	4336 SA 25. 8.
MAX SO+FEITAG	6048 SO 10. 6.

TAEGLICHE VERKEHRSMENGE



VERKEHRSMENGE 15-19 UHR



JAHRESGANGLINIEN 1984

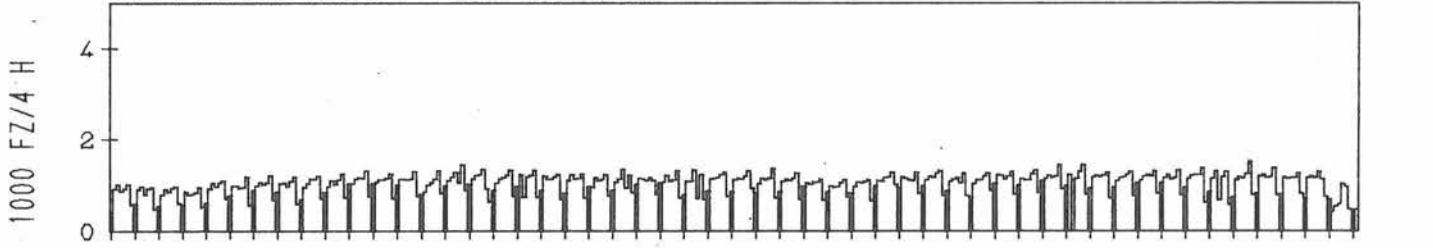
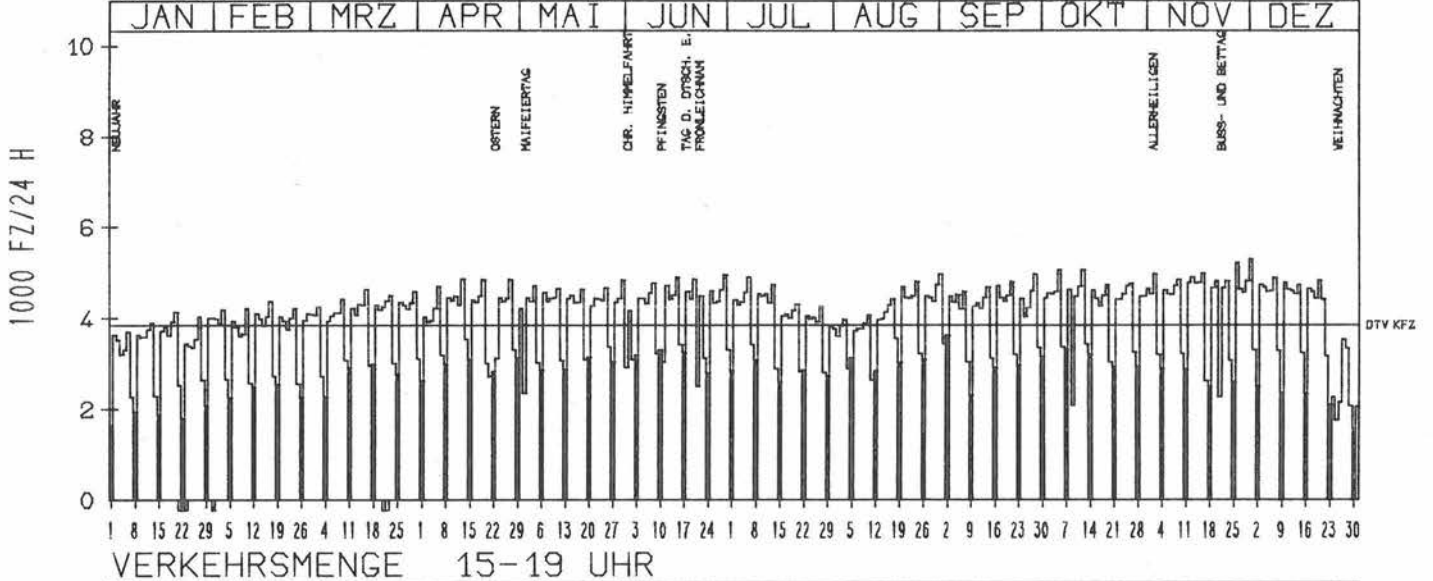
ZST: MELSUNGEN
NR.: 4823 6 390 (0310)

LAND: HESSEN
STRASSE: B 253
KM:
NETZKNOTEN: 4823 015
4823 013

RICHTUNG WEST

DTV KFZ 3853
MAX WERKTAG 5291 FR 30. 11.
MAX FER-WKTAG 4959 FR 31. 8.
MAX SO+FEITAG 3622 SO 2. 9.


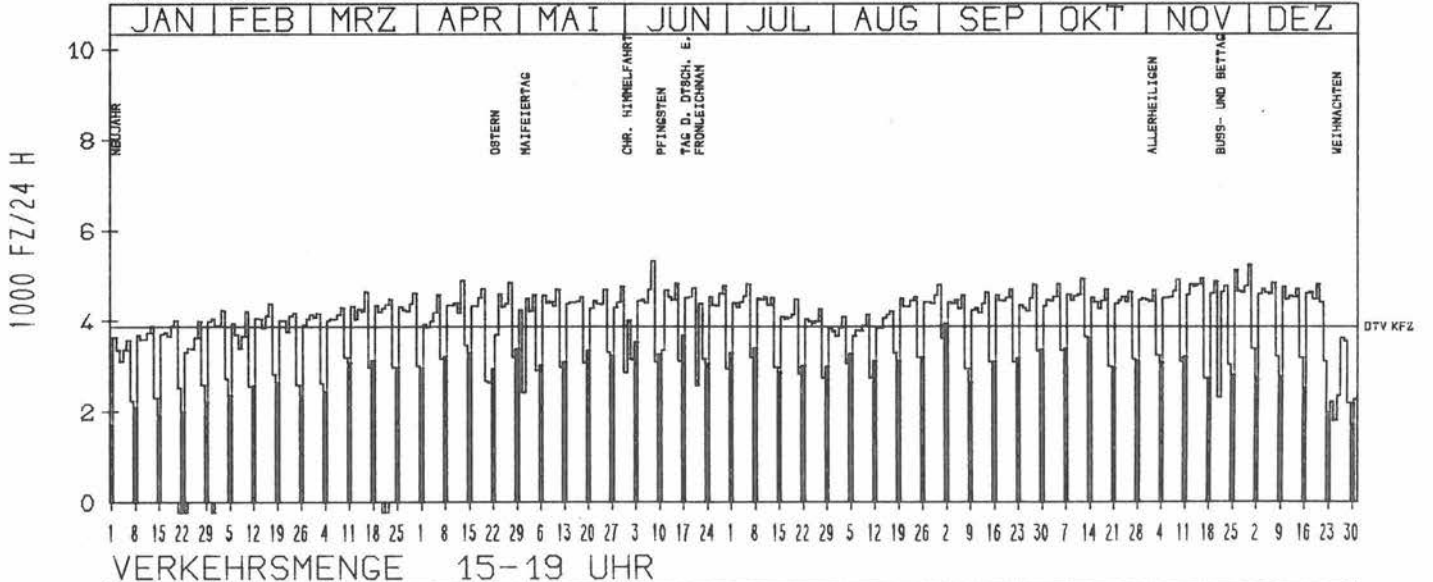
TAEGLICHE VERKEHRSMENGE



RICHTUNG OST

DTV KFZ 3872
MAX WERKTAG 5340 FR 8. 6.
MAX FER-WKTAG 4848 FR 27. 4.
MAX SO+FEITAG 3922 SO 2. 9.

TAEGLICHE VERKEHRSMENGE



JAHRESGANGLINIEN

1984

ZST: HOENNINGEN

LAND: STRASSE

RHEINLAND-PFALZ
B 257

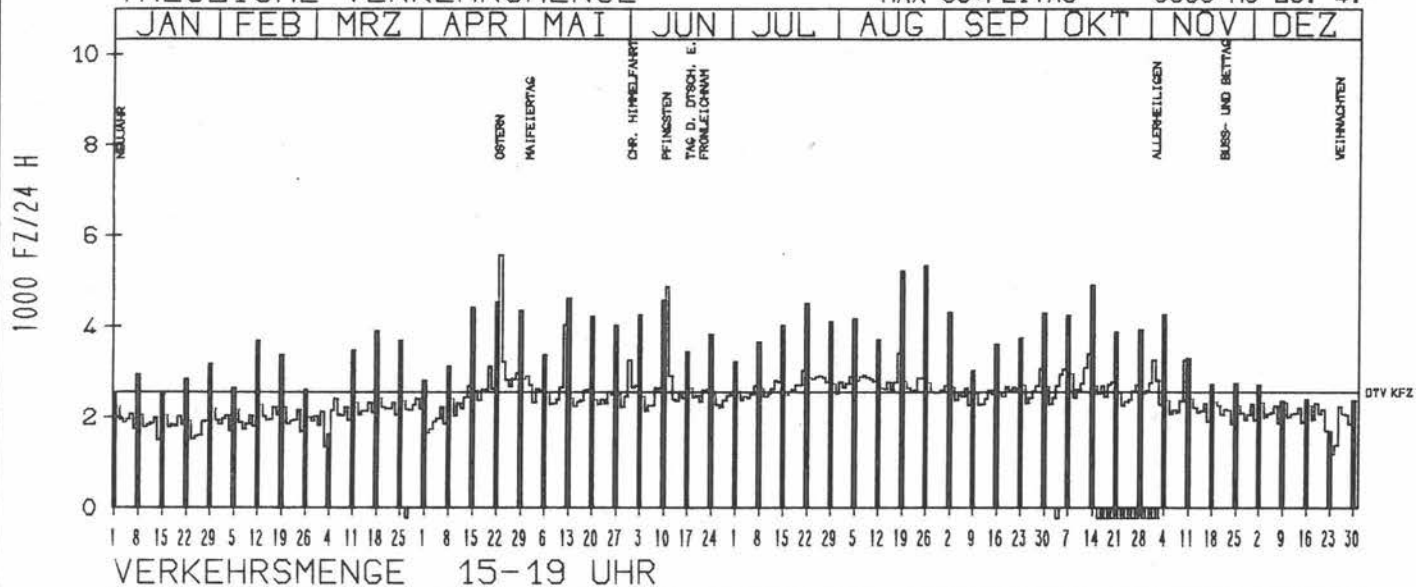
NR.: 5507 7 050

KM:
NETZKNOTEN:

RICHTUNG NORD

DTV KFZ	2545
MAX WERKTAG	4028 SA 12. 5.
MAX FER-WKTAG	3395 SA 18. 8.
MAX SO+FEITAG	5565 MO 23. 4.

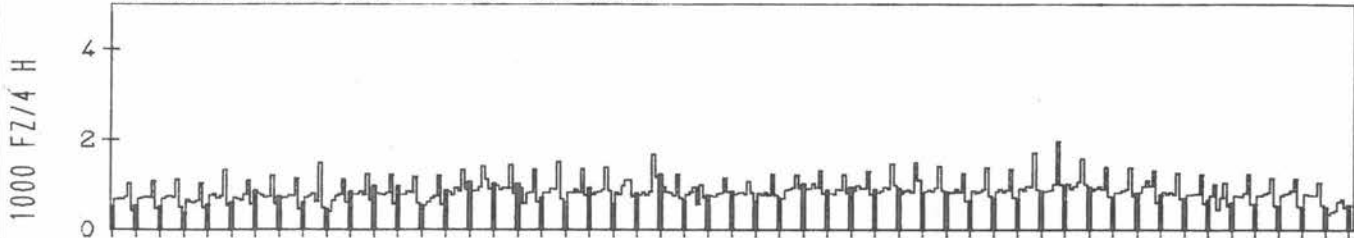
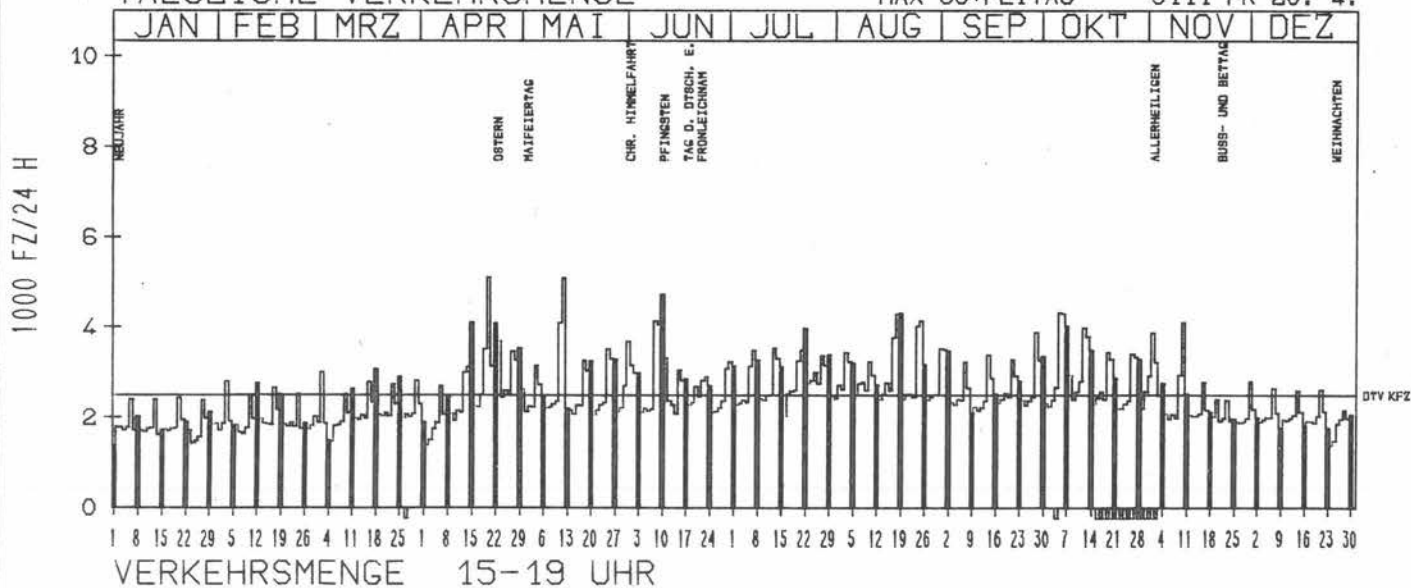
TAEGLICHE VERKEHRSMENGE



RICHTUNG SUED

DTV KFZ	2498
MAX WERKTAG	5103 SA 12. 5.
MAX FER-WKTAG	4304 SA 18. 8.
MAX SO+FEITAG	5111 FR 20. 4.

TAEGLICHE VERKEHRSMENGE



JAHRESGANGLINIEN 1984

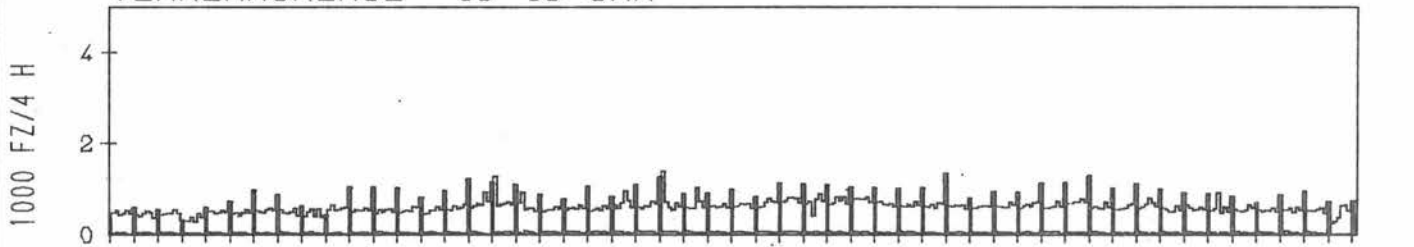
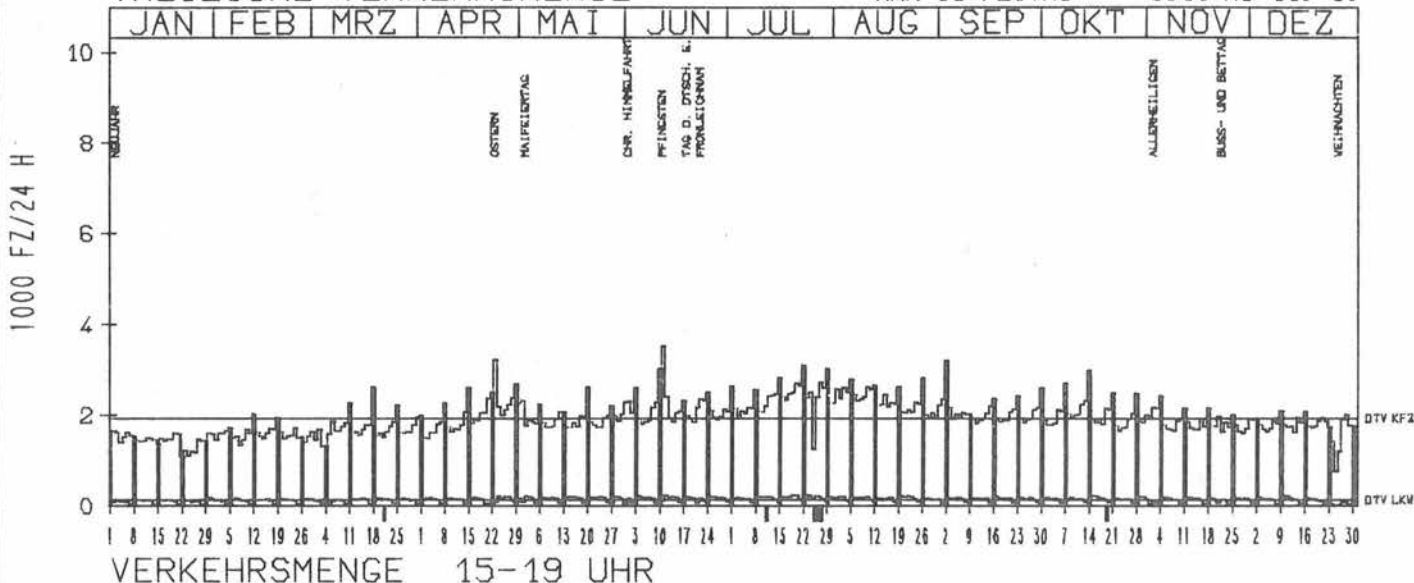
ZST: ALSDÖRF <IRREL>
 NR.: 6104 7 139 (7039)

LAND: RHEINLAND-PFALZ
 STRASSE: B 257
 KM: 10.6
 NETZKNOTEN: 6104 030
 6004 043

RICHTUNG SÜED

DTV KFZ 1940
 DTV LKW 130 = 6.71 %
 MAX WERKTAG 2310 SA 13.10.
 MAX FER-WKTAG 2700 FR 20. 7.
 MAX SO+FEITAG 3511 MO 11. 6.


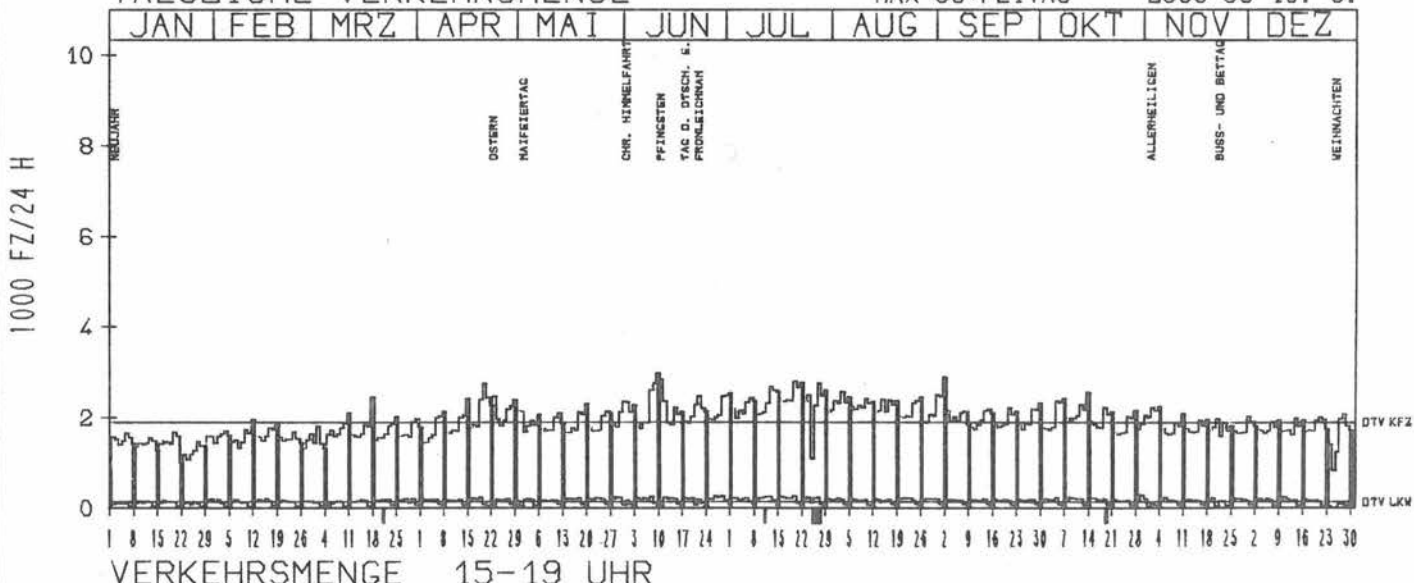
TAEGLICHE VERKEHRSMENGE



RICHTUNG NÖRD

DTV KFZ 1910
 DTV LKW 142 = 7.41 %
 MAX WERKTAG 2611 FR 8. 6.
 MAX FER-WKTAG 2806 FR 20. 7.
 MAX SO+FEITAG 2966 SO 10. 6.

TAEGLICHE VERKEHRSMENGE



JAHRESGANGLINIEN 1984

ZST: NETTELSEE

LAND: STRASSE

SCHLESWIG-HOLSTEIN

NR.: 1726 1 155

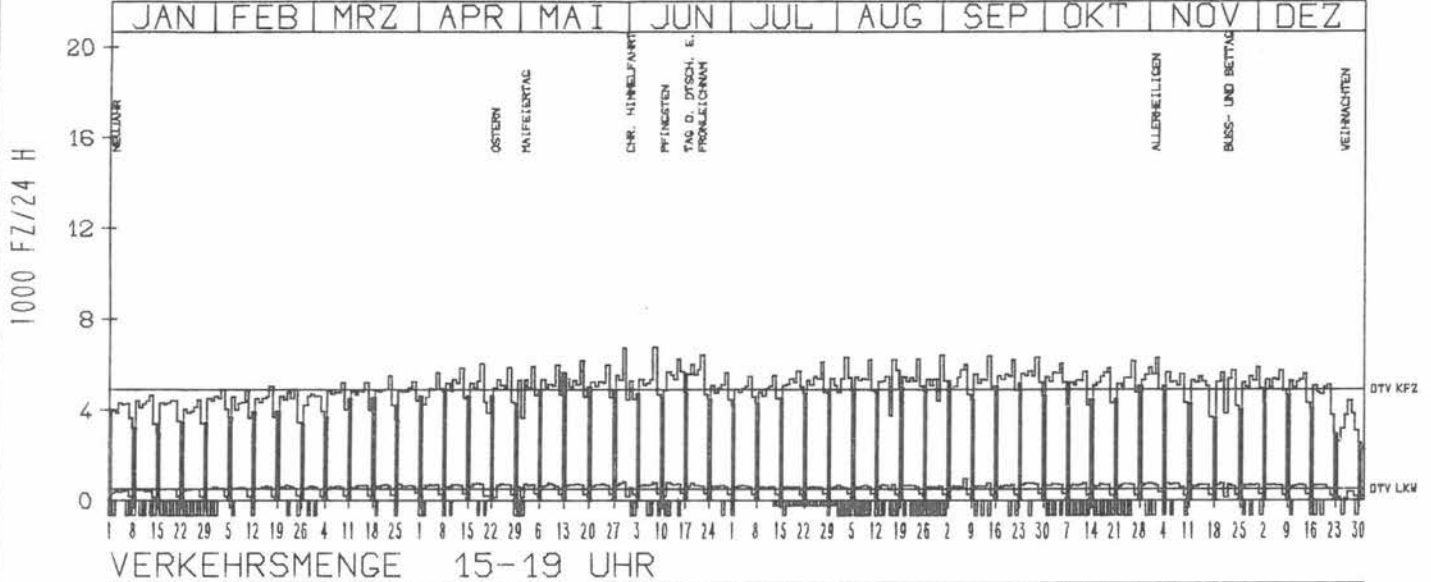
KM: NETZKNOTEN:

B 404
16.0

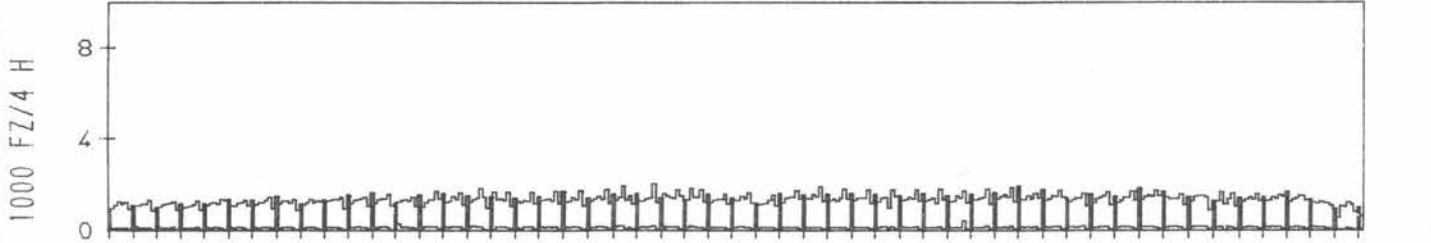
RICHTUNG NÖRD

TÄGLICHE VERKEHRSMENGE

DTV KFZ	4892
DTV LKW	497 = 10.15 %
MAX WERKTAG	6770 FR 8. 6.
MAX FER-WKTAG	6405 FR 22. 6.
MAX SO+FEITAG	5772 DO 21. 6.



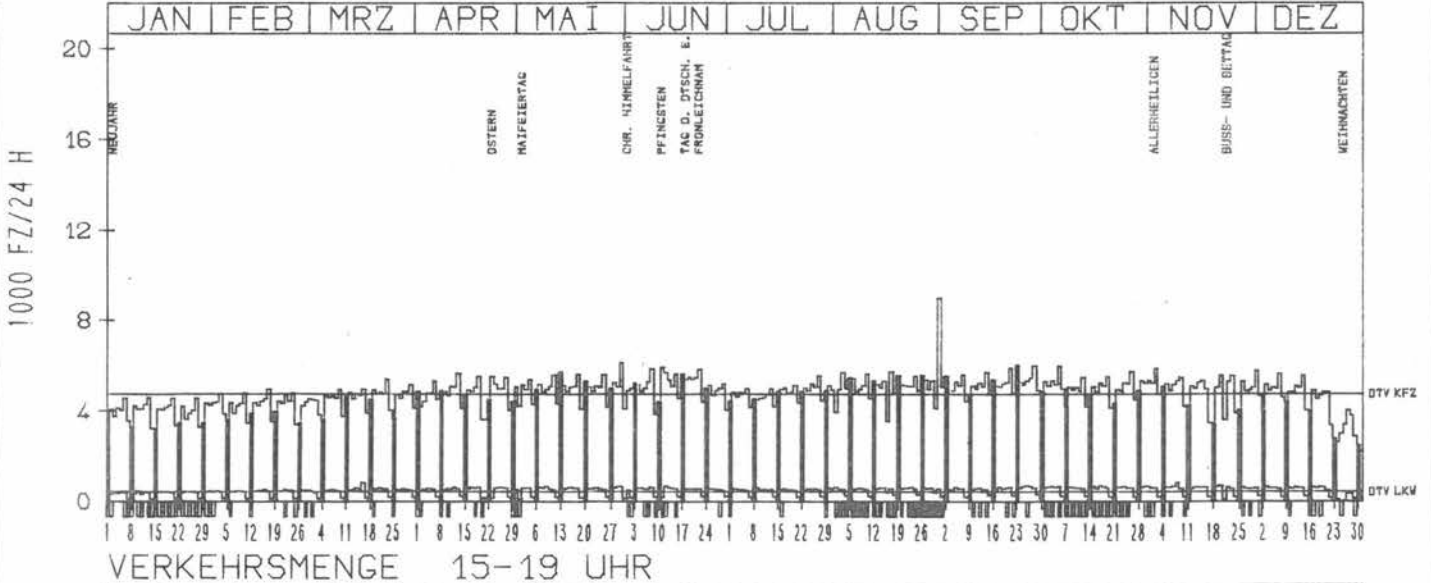
VERKEHRSMENGE 15-19 UHR



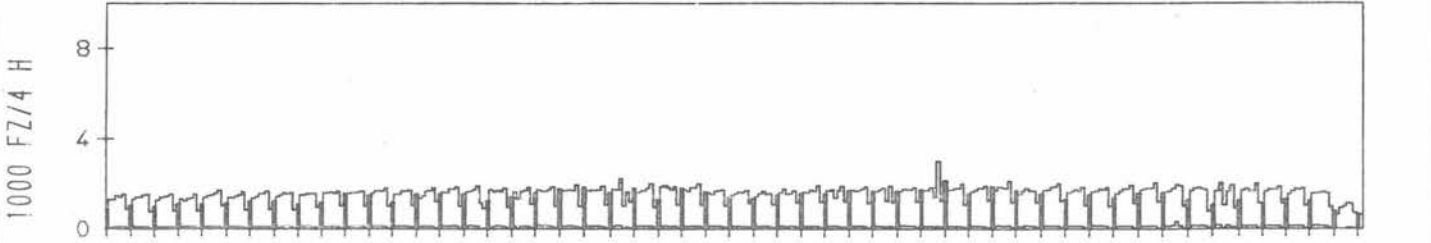
RICHTUNG SÜED

TÄGLICHE VERKEHRSMENGE

DTV KFZ	4761
DTV LKW	445 = 9.34 %
MAX WERKTAG	6157 MI 30. 5.
MAX FER-WKTAG	5845 FR 22. 6.
MAX SO+FEITAG	6050 SO 23. 9.



VERKEHRSMENGE 15-19 UHR



JAHRESGANGLINIEN

1984

ZST: NENNIG (OST)

NR.: 6404 0 393


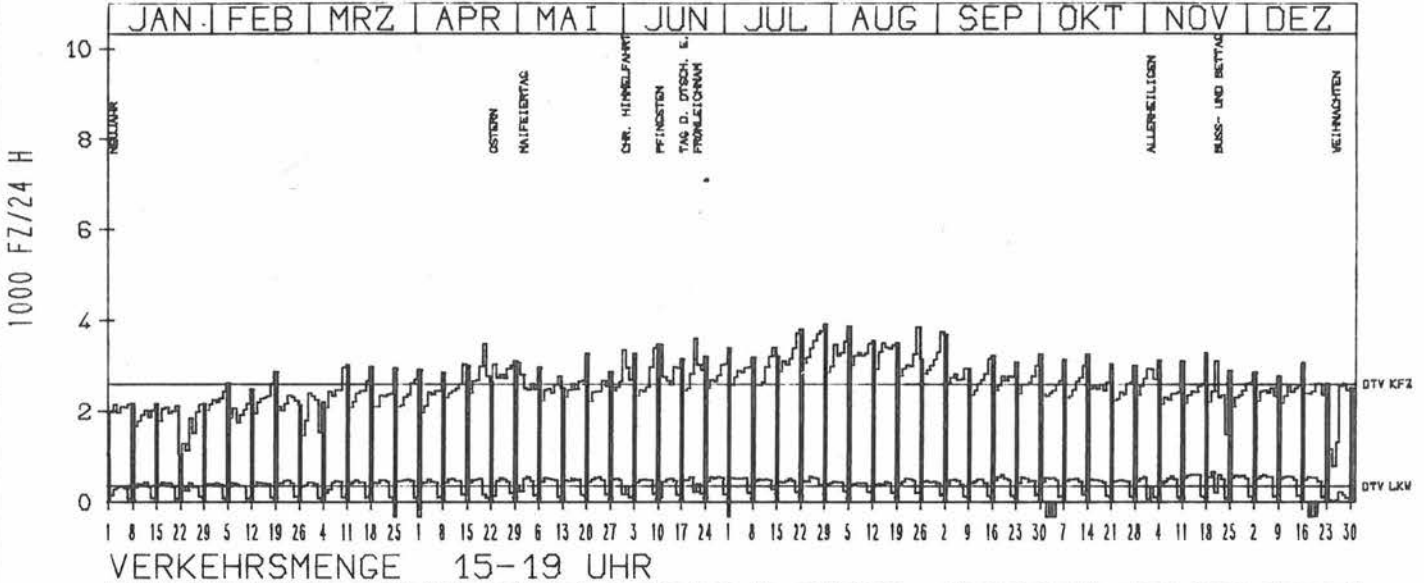
LAND:
STRASSE
KM:

SAARLAND
B 406
3.8
NETZKNOTEN:
6404 259
6404 252

RICHTUNG WEST

TAEGLICHE VERKEHRSMENGE


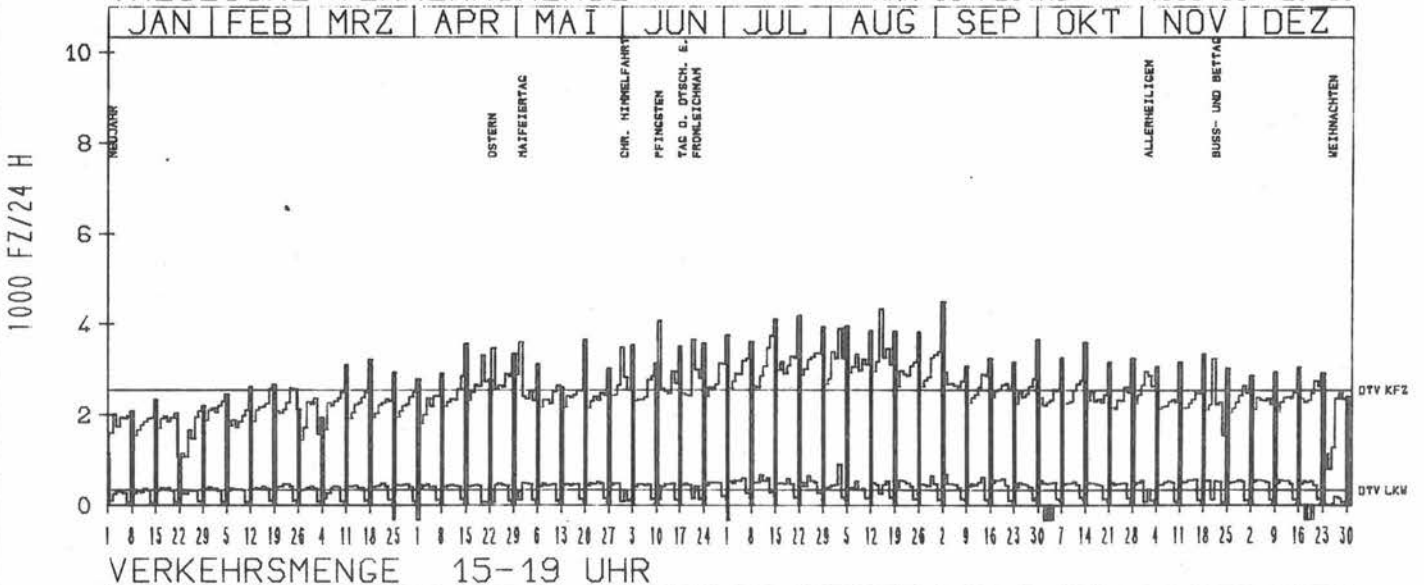
DTV KFZ 2606
DTV LKW 354 = 13.57 %
MAX WERKTAG 3390 SA 9. 6.
MAX FER-WKTAG 3844 SA 25. 8.
MAX SO+FEITAG 3918 SO 29. 7.



RICHTUNG OST

TAEGLICHE VERKEHRSMENGE

DTV KFZ 2557
DTV LKW 342 = 13.36 %
MAX WERKTAG 2950 FR 15. 6.
MAX FER-WKTAG 3903 FR 3. 8.
MAX SO+FEITAG 4500 SO 2. 9.



JAHRESGANGLINIEN

1984

ZST: NEUHAUS

LAND: BAYERN
STRASSE: B 512

NR.: 7546 9 870

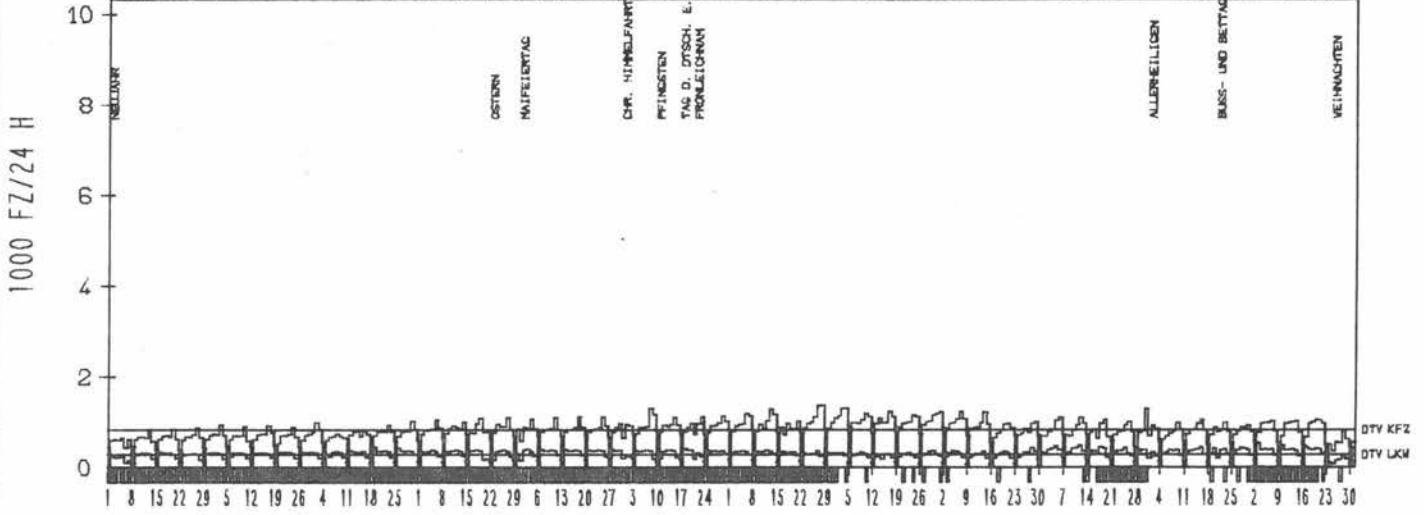
KM: 7546 013
NETZKNOTEN: 7546 011

RICHTUNG OST

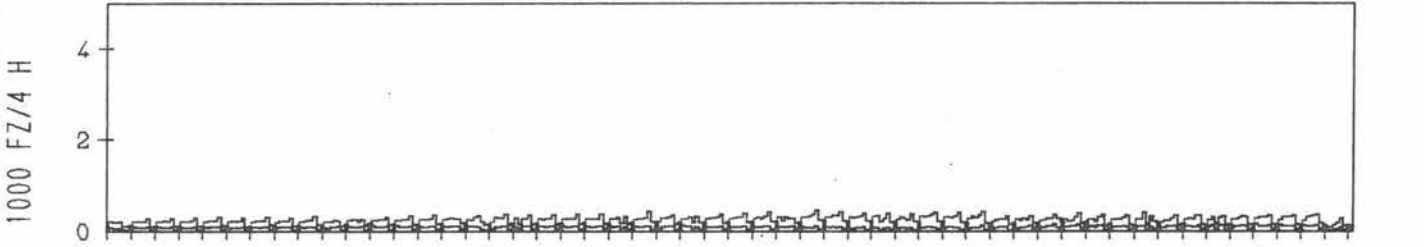
DTV KFZ 831
DTV LKW 292 = 35.12 %
MAX WERKTAG 1110 FR 12.10.
MAX FER-WKTAG 1307 FR 3.8.
MAX SO+FEITAG 989 MI 15.8.

TAEGLICHE VERKEHRSMENGE

JAN FEB MRZ APR MAI JUN JUL AUG SEP OKT NOV DEZ



VERKEHRSMENGE 15-19 UHR

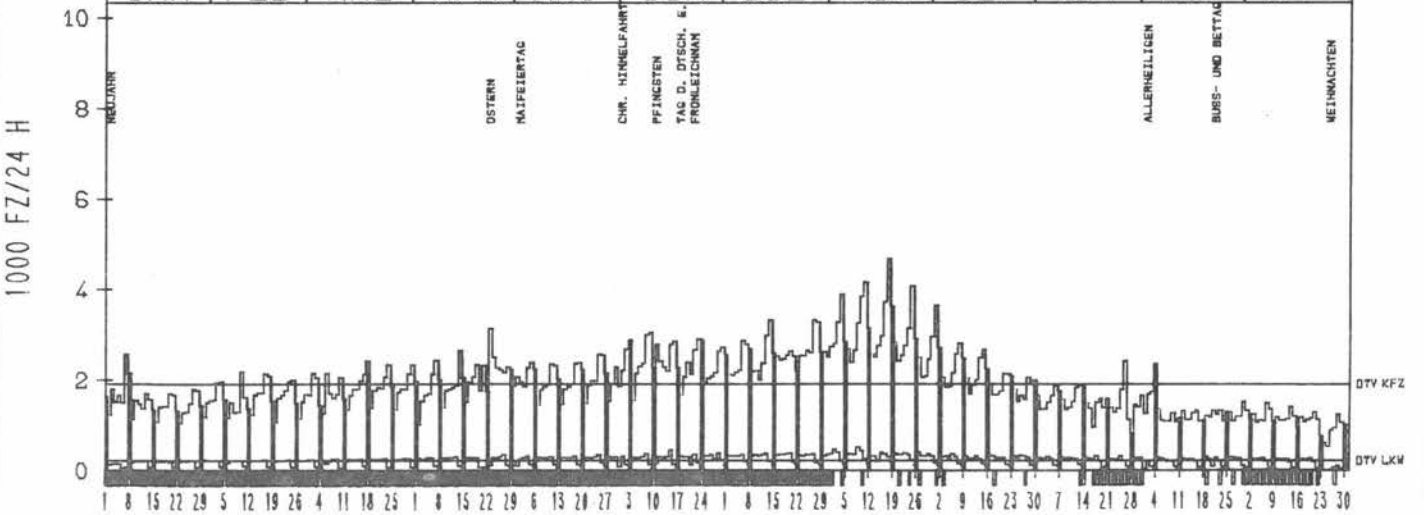


RICHTUNG WEST

DTV KFZ 1917
DTV LKW 223 = 11.61 %
MAX WERKTAG 2146 FR 21.9.
MAX FER-WKTAG 4681 SA 18.8.
MAX SO+FEITAG 3620 SO 19.8.

TAEGLICHE VERKEHRSMENGE

JAN FEB MRZ APR MAI JUN JUL AUG SEP OKT NOV DEZ



VERKEHRSMENGE 15-19 UHR

