

Straßen- verkehrs-zählungen

Heft

31

1984

**Jahresganglinien 1983
Langzeit-zählstellen**

**Herausgegeben
im Auftrage des Bundesministers für Verkehr
von der Bundesanstalt für Straßenwesen**

Straßen- verkehrs-zählungen

Heft

31

1984

Jahresganglinien 1983 Langzeit-zählstellen

Herausgegeben
im Auftrage des Bundesministers für Verkehr
von der Bundesanstalt für Straßenwesen, Bergisch Gladbach

ISSN 0173 - 2501 **Straßenverkehrs-zählungen**
ISSN 0173 - 2544 **Jahresganglinien**

In der Reihe **Straßenverkehrszählungen** sind bisher erschienen (ISSN 0173 – 2501):

- Heft 1 (1976) **Verzeichnis der Langzeitzählstellen** (vergriffen)
- Heft 2 (1976) **Pkw-Lkw-Unterscheidung bei Langzeitzählstellen**
Burger (vergriffen)
- Heft 3 (1976) **Jahresauswertung 1975-Langzeitzählstellen**
Eichberg, Marklein (vergriffen)
- Heft 4 (1976) **Erhebungs- und Hochrechnungsmethodik der Straßenverkehrszählungen 1975
in der Bundesrepublik Deutschland**
Schmidt
- Heft 5 (1976) **Ergebnisse der Straßenverkehrszählungen 1975 für die Bundesfernstraßen
in der Bundesrepublik Deutschland**
- Heft 6 (1976) **Jahresfahrleistungen und mittlere DTV-Werte aus den Ergebnissen
der Straßenverkehrszählung 1975 in der Bundesrepublik Deutschland**
- Heft 7 (1977) **Jahresauswertung 1976-Langzeitzählstellen**
Eichberg, Marklein (vergriffen)
- Heft 8 (1978) **Jahresauswertung 1977-Langzeitzählstellen**
Eichberg, Marklein
- Heft 9 (1978) **Jahresganglinien 1977-Langzeitzählstellen**
Marklein
- Heft 10 (1979) **Verkehrsaufkommen auf Bundesautobahnen an Feier- und Ferienspizentagen 1978**
Heidemann
Stündliche Belastung des Verkehrs an Langzeitzählstellen in der Hauptreisezeit 1978
Marklein
- Heft 11 (1979) **Jahresauswertung 1978-Langzeitzählstellen**
Eichberg, Marklein
- Heft 12 (1979) **Jahresganglinien 1978-Langzeitzählstellen**
Marklein
- Heft 13 (1979) **Straßenverkehrszählung 1978 in der Bundesrepublik Deutschland –
Erhebungs- und Hochrechnungsmethodik**
Draeger, Marklein, Lensing, Schmidt (vergriffen)
- Heft 14 (1979) **Straßenverkehrszählung 1978 in der Bundesrepublik Deutschland –
Ergebnisse für die Bundesfernstraßen**
- Heft 15 (1979) **Straßenverkehrszählung 1978 in der Bundesrepublik Deutschland –
Jahresfahrleistungen und mittlere DTV-Werte**
Draeger
- Heft 16 (1979) **Periodische Analyse des Verkehrsablaufes im Autobahnnetz**
Keller, Linde, Eichberg, Heidemann
- Heft 17 (1980) **Jahresauswertung 1979-Langzeitzählstellen**
Heidemann
- Heft 18 (1980) **Jahresganglinien 1979-Langzeitzählstellen**
Heidemann, Schmidt
- Heft 19 (1981) **Jahresauswertung 1980-Langzeitzählstellen**
Heidemann, Wimber
- Heft 20 (1981) **Jahresganglinien 1980-Langzeitzählstellen**
Heidemann, Wimber
- Heft 21 (1981) **Straßenverkehrszählung 1980 in der Bundesrepublik Deutschland –
Erhebungs- und Hochrechnungsmethodik**
Lensing, Schmidt
- Heft 22 (1981) **Straßenverkehrszählung 1980 in der Bundesrepublik Deutschland –
Ergebnisse für die Bundesfernstraßen**
Heidemann, Wimber
- Heft 22a (1981) **Straßenverkehrszählung 1980 in der Bundesrepublik Deutschland –
Zählstellenkarte für die Bundesautobahnen und Bundesstraßen
Verkehrsstärkenkarte für Bundesautobahnen und Bundesstraßen**
- Heft 23 (1981) **Straßenverkehrszählung 1980 in der Bundesrepublik Deutschland –
Jahresfahrleistungen und mittlere DTV-Werte**
Lensing, Schmidt, Heidemann, Wimber

- Heft 24 (1982) **Jahresauswertung 1981-Langzeitzählstellen (ISSN 0173 – 2536)**
Blonien, Heidemann, Wimber
- Heft 24a (1982) **Jahresauswertung 1981-Langzeitzählstellen – Verkehrsstärkenkarte für Bundesautobahnen –**
- Heft 25 (1982) **Jahresganglinien 1981-Langzeitzählstellen (ISSN 0173 – 2544)**
Blonien, Schmidt
- Heft 26 (1982) **Typisierung von Verkehrsstärkeganglinien durch clusteranalytische Verfahren**
Heidemann, Wimber
- Heft 27 (1983) **Jahresauswertung 1982-Langzeitzählstellen (ISSN 0173 – 2536)**
Blonien, Heidemann, Wimber
- Heft 27a (1983) **Jahresauswertung 1982-Langzeitzählstellen – Verkehrsstärkenkarte für Bundesautobahnen –**
- Heft 28 (1983) **Jahresganglinien 1982-Langzeitzählstellen (ISSN 0173 – 2544)**
Blonien
- Heft 29 (1983) **Typisierung von Verkehrsstärkeganglinien des Schwerverkehrs durch clusteranalytische Verfahren**
Heidemann
- Heft 30 (1984) **Jahresauswertung 1983-Langzeitzählstellen (ISSN 0173–2536)**
- Heft 30 a (1984) **Jahresauswertung 1983-Langzeitzählstellen – Verkehrsstärkenkarte für Bundesautobahnen –**
- Heft 31 (1984) **Jahresganglinien 1983-Langzeitzählstellen (ISSN 0173–2544)**

Außer der Reihe **Straßenverkehrszählungen** werden noch folgende Veröffentlichungen herausgegeben, in denen über Forschungen aus dem Bereich des Bundesministers für Verkehr berichtet wird:

- **Schriftenreihe**
- **Forschung Stadtverkehr**
- **Forschung Straßenbau und Straßenverkehrstechnik**
- **Unfall- und Sicherheitsforschung im Straßenverkehr**

Bundesanstalt für Straßenwesen, Bereich Straßenverkehrstechnik, 5060 Bergisch Gladbach 1, Brüderstraße 53, Telefon (0 22 04) 43-631, Telex 8 878 483 bas d · Druck: Druck- und Verlags-GmbH Becher Brühl, 5040 Brühl

<u>Inhalt:</u>	Seite
1. Einleitung	7
2. Datenaufbereitung	7
3. Ganglinienauswahl	8
4. Aufbau der Ganglinien-Grafiken	9
5. Literatur	13
6. Zählstellenverzeichnis zu den Ganglinien-Grafiken	14
 Ganglinien-Grafiken	 21

1. Einleitung

Im vorliegenden Heft sind von ausgewählten Langzeitzählstellen auf Bundesautobahnen und Bundesstraßen die für das Jahr 1983 ermittelten täglichen Verkehrsstärken für die Zeitbereiche 0-24 Uhr und 15-19 Uhr in Form von Balkendiagrammen (Jahresganglinien) dargestellt.

Aus diesen Ganglinien lassen sich die absoluten Verkehrsstärken der einzelnen Tage des Jahres 1983 in chronologischer Reihenfolge - und damit auch die zeitlichen Verläufe z.B. des Wochen- und Jahresverkehrs - auf den entsprechenden Streckenabschnitten ersehen. Diese Informationen ermöglichen zusammen mit den statistischen Daten der Jahresauswertung 1983 [1] und weiteren Strukturdaten (z.B. Lage der Zählstelle in Ballungsräumen) die verkehrsbezogene Analyse von Streckenabschnitten.

2. Datenaufbereitung

Als Rohdaten dienen die bei der Bundesanstalt für Straßenwesen archivierten Stundenverkehrsstärken des Jahres 1983. Im Rahmen der Jahresauswertung 1983 wurden aus diesen Werten Datenreihen der täglichen Verkehrsstärke berechnet und durch Plausibilitätskontrollen von Ausreißerwerten bereinigt.

Lückenhafte Datenreihen konnten durch Interpolation geschätzter Tagesverkehrsstärken weitestgehend vervollständigt werden. Das - in [1] näher beschriebene - Interpolationsverfahren berücksichtigt zeitliche und räumliche Einflüsse auf das Verkehrsgeschehen und liefert für fast alle Zählstellen lückenlose und plausible Datenreihen. Die Interpolation dient in erster Linie der Ermittlung unverzerrter jahresbezogener Ergebnisse (z.B. DTV-Werte) auch bei unvollständigen Datenreihen. Bei der Betrachtung einzelner Tageswerte muß berücksichtigt werden, daß ein einzelner Schätzwert zeitlich und räumlich begrenzte Einflüsse nur im

beschränkten Maße wiedergeben kann; interpolierte Tageswerte sind deshalb in den grafischen Darstellungen der Ganglinien besonders gekennzeichnet. Die Umrechnung interpolierter Tageswerte auf stündliche Verkehrsstärken erfolgt, indem der jeweilige Tagesschätzwert mit dem mittleren Stundenanteil am Tagesverkehr im sogenannten Normalzeitbereich (keine Ferien- und winterliche Witterungseinflüsse) gewichtet wird (vgl. [1]).

3. Ganglinienauswahl

Die Auswahl der in diesem Heft veröffentlichten Ganglinien erfolgte zum einen unter dem Aspekt, typische Strukturen des Wochen- und Jahresverkehrs aufzuzeigen; zum anderen wurde die Auswahl so getroffen, daß sich für Strecken mit überregionaler Bedeutung möglichst für den gesamten Streckenverlauf ein Bild der zeitlichen Verteilung des Verkehrsaufkommens ersehen läßt. Auf Streckenzügen mit mehreren Zählstellen wurden diejenigen berücksichtigt, die sich von den benachbarten Zählstellen weniger in der Höhe des Verkehrsaufkommens als vielmehr in der Struktur des Jahres- und Wochenverkehrs unterscheiden.

Die Reihenfolge der Ganglinien entspricht folgender Sortierung:

1. Autobahnen vor Bundesstraßen
2. aufsteigend nach Straßenummer
3. geographische Lage der Zählstellen
 - von Nord nach Süd
 - von Ost nach West

Durch diese Sortierfolge lassen sich die räumliche Entwicklung des Verkehrsaufkommens und Funktionsänderungen im Streckenverlauf an Hand benachbarter Grafiken verfolgen.

Streckenverläufe und Zählstellenlagen sind aus den in [1] befindlichen Karten und bei Autobahnen zusätzlich aus der Verkehrsstärkenkarte für Bundesautobahnen 1983 [2] ersichtlich.

Ein Verzeichnis der Zählstellen, von denen Ganglinien in diesem Heft dargestellt sind, befindet sich auf den Seiten 14 bis 20 mit Straßenbezeichnung, Lagekilometer, Zählstellenummer, Bundesland, Zählstellenname, Richtungszielen und Seitennummer der zugehörigen Grafik als Information.

Die Ganglinien ausgewerteter Zählstellen (vgl. [1]), die in diesem Band nicht veröffentlicht sind, können bei der Bundesanstalt für Straßenwesen angefordert werden.

4. Aufbau der Ganglinien-Grafiken

Jede Grafik enthält Angaben zur Zählstelle, vier Schaubilder mit Darstellungen von Jahresganglinien und einige ausgewählte statistische Daten.

Angaben zur Zählstelle:

- ZST: Zählstellenname als örtliche Lagebezeichnung
- NR: Zählstellenummer
 - Ziffer 1-4: Nummer des TK-Blattes (topographische Karte 1:25000), auf dem der Ort der Zählstelle eingetragen ist
 - Ziffer 5-8: BAST-Kennung der Zählstelle
- LAND: Bundesland, in dem die Zählstelle liegt
- STRASSE: Straßenklasse (A $\hat{=}$ Autobahn, B $\hat{=}$ Bundesstraße) und Straßenummer, ggfs. mit Straßennummern-Zusatz
- KM: Lagekilometer
- NETZKNOTEN: Netzknotennummer der benachbarten Knoten

Darstellung der Jahresganglinien:

In vier Schaubildern sind von oben nach unten folgende Ganglinien dargestellt:

Schaubild 1: Jahresganglinie der Kfz-Verkehrsstärke
in der ersten Richtung für den Zeitbereich
0-24 Uhr

Schaubild 2: Jahresganglinie der Kfz-Verkehrsstärke
in der ersten Richtung für den Zeitbereich
15-19 Uhr

Schaubild 3: Jahresganglinie der Kfz-Verkehrsstärke
in der zweiten Richtung für den Zeitbereich
0-24 Uhr

Schaubild 4: Jahresganglinie der Kfz-Verkehrsstärke
in der zweiten Richtung für den Zeitbereich
15-19 Uhr


Bei Zählstellen mit gesonderter Lkw-Erfassung sind in den Schaubildern zusätzlich die Ganglinien der Lkw-Verkehrsstärken eingezeichnet.

Linien parallel zur Zeitachse markieren die durchschnittliche tägliche Verkehrsstärke (DTV) für die einzelnen Richtungen.


Die für einen Tag ermittelten Verkehrsstärken sind als Balken dargestellt, wobei die Balkenhöhe die jeweilige Verkehrsstärke widerspiegelt. Um Verkehrsstärken, die auf Zählwerten basieren, von interpolierten Werten (vgl. 2) unterscheiden zu können, sind in den Schaubildern 1 und 3 (Zeitbereich 0-24 Uhr) bei geschätzten Tageswerten unterhalb der Zeitachse sogenannte "Interpolationsbalken" in unterschiedlicher Höhe eingezeichnet, die folgende Bedeutung haben:

Interpolationsbalken:


Bedeutung:



Kfz-Verkehrsstärke aus Zähl-
daten ermittelt, Lkw-Verkehrsstärke
geschätzt (Bsp.: Grafik S. 26)



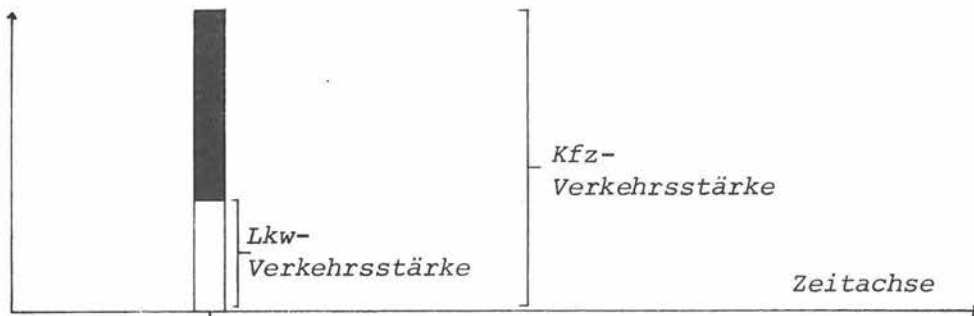
Kfz-Verkehrsstärke geschätzt,
Lkw-Verkehrsstärke aus Zähl-
daten ermittelt (Bsp.: Grafik S. 28)



Kfz- und Lkw-Verkehrsstärke
geschätzt (Bsp.: Grafik S. 21)

Um die zeitliche Orientierung zu erleichtern und die Struktur des Wochenverkehrs stärker hervorzuheben, sind für Sonntage die Verkehrsstärkebalken geschwärzt und unterhalb der Zeitachse die zugehörigen Tagesdaten angegeben. Bei Zählstellen mit separater Lkw-Erfassung ist entsprechend der Lkw-Verkehrsstärke die Schwärzung unterbrochen.

Beispiel:



6 = Tagesdatum, z.B. 06.02.1983

Damit bei der Darstellung der einzelnen Ganglinien kein Informationsverlust entsteht, ist die Skalierung der Verkehrsstärke-Achse nicht einheitlich, sondern in Abhängigkeit von dem Verkehrsaufkommen an einer Zählstelle - wie in Tabelle 1 angegeben - variabel gehalten. Dies ist beim Vergleich von Ganglinien zu beachten.

Skalierung Fz/24 h	Standard	Geringes Verkehrsaufkommen		Starkes Verkehrsaufkommen	
Autobahn	0-50.000	0-10.000	0-25.000	0-75.000	0-100.000
Bundesstraße	0-20.000	0-10.000		0-40.000	0- 60.000

Tabelle 1: Skalierungen der Verkehrsstärke-Achsen

Statistische Daten:

Für jede Richtung sind folgende Werte angegeben:

- DTV KFZ: Durchschnittliche tägliche Verkehrsstärke der Kfz
- DTV LKW: Durchschnittliche tägliche Verkehrsstärke der Lkw und Anteil des Lkw-Verkehrs am Kfz-Verkehr in Prozent

Bei der Berechnung der DTV-Werte wurden analog zur Jahresauswertung 1983 [1] gezählte und interpolierte Werte berücksichtigt (Hinweis: geringfügige Differenzen zu den in [1] veröffentlichten Werten beruhen auf unterschiedlichen Rundungsverfahren der benutzten Programmpakete).

- MAX WERKTAG: Maximale tägliche Verkehrsstärke der Kfz an Werktagen (Mo-Sa) des Jahres 1983 außerhalb der Hauptreisezeit (16.06.-12.09. und der Weihnachts-, Oster-, Pfingst- und Sommerferien) des betreffenden Bundeslandes
- MAX FER-WKTAG: Maximale tägliche Verkehrsstärke der Kfz an Werktagen (Mo-Sa) innerhalb der Hauptreisezeit und der Weihnachts-, Oster-, Pfingst- und Sommerferien des betreffenden Bundeslandes
- MAX SO+FEITAG: Maximale tägliche Verkehrsstärke der Kfz an Sonntagen und Feiertagen des betreffenden Bundeslandes

Bei der Berechnung der Werte MAX WERKTAG, MAX FER-WKTAG und MAX SO+FEITAG wurden nur die Verkehrsstärken berücksichtigt, die auf gezählten Werten beruhen. Ergänzend ist zu jedem dieser Werte das Datum und der Wochentag des Tages angegeben, für den dieser Wert ermittelt wurde.

5. Literatur:

- [1] Jahresauswertung 1983 - Langzeitzählstellen
Schriftenreihe "Straßenverkehrszählungen",
Heft 30, Bergisch Gladbach 1984

- [2] Jahresauswertung 1983 - Langzeitzählstellen
- Verkehrsstärkenkarte für Bundesautobahnen -
Schriftenreihe "Straßenverkehrszählungen",
Heft 30a, Bergisch Gladbach 1984

6. ZAHLSTELLENVERZEICHNIS ZU DEN GANGLINIEN-GRAFIKEN

STRASSE			ZAHLSTELLE				FERNZIELE		GANGL. GRAFIK SEITE
NR.	KILOM.	NR.	LAND	NAME	1. RICHTUNG	2. RICHTUNG			
A	1	58,6	2130	1108	(SH)	BAD SCHWARTAU	OLDENBURG (H)	HAMBURG	21
A	1		2426	2217	(HH)	AD HAMBURG SÜDOST	BREMEN	LUEBECK	22
A	1	13,6	2526	3351	(NI)	GLUESINGEN	HAMBURG	BREMEN	23
A	1	72,2	2720	3302	(NI)	BOCKEL	HAMBURG	BREMEN	24
A	1	108,6	2919	2401	(BR)	BREMEN- WESERBRUECKE	HAMBURG	OSNABRUECK	25
A	1	186,6	3414	3309	(NI)	HOLDORF	BREMEN	OSNABRUECK	26
A	1	73,7	4511	5101	(NW)	HENGSEN	MUENSTER	KOELN	27
A	1	421,3	5007	5032	(NW)	LOEVENICH	LEVERKUSEN	EUSKIRCHEN	28
A	1	433,6	5106	5010	(NW)	HUERTH	EUSKIRCHEN	KOELN	29
A	1	38,8	6407	0175	(SA)	NONNWEILER-KASTEL	KOELN	SAARBRUECKEN	30
A	2	188,9	3627	3306	(NI)	PEINE	BRAUNSCHWEIG	HANNOVER	31
A	2	367,7	4114	5102	(NW)	DELDE	DORTMUND	HANNOVER	32
A	2	478,5	4506	5665	(NW)	AK DUISBURG/OBERH. (NORD)	DORTMUND/ A 3	DUISBURG	33
A	2	498,4	4505	5022	(NW)	AK MOERS (OST)	DUISBURG	VENLO / A 57	34
A	2	520,2	4603	5018	(NW)	WANKUM	DUISBURG	NIEDERLANDE	35
A	3	54,2	4306	5001	(NW)	HUENXE	NIEDERLANDE	OBERHAUSEN	36
A	3	77,1	4607	5002	(NW)	BREITSCHIED	LEVERKUSEN	OBERHAUSEN	37
A	3	98,1	4807	5657	(NW)	AK HILDEN (SÜD)	OBERHAUSEN	LEVERKUSEN	38
A	3	128,4	5008	5672	(NW)	AD HEUMAR (NORD)	LEVERKUSEN	FRANKFURT/ A 4	39
A	3	0,5	5008	5673	(NW)	AD HEUMAR (SÜD)	LEVERKUSEN/A 4	FRANKFURT	40
A	3	40,5	5309	5006	(NW)	BAD HONNEF/LINZ	FRANKFURT	KOELN	41
A	3	133,2	5715	6849	(HE)	IDSTEIN	KOELN	FRANKFURT	42
A	3	165,5	5917	6854	(HE)	AD MOENCHHOF (OST)	KOELN	FRANKFURT	43
A	3	193,0	5919	6859	(HE)	HANAU	FRANKFURT	WUERZBURG	44
A	3	277,0	6224	9034	(BY)	WUERZBURG (WEST)	NUERNBERG	FRANKFURT	45
A	3	401,3	6533	9039	(BY)	AK NUERNBERG (WEST)	REGENSBURG	WUERZBURG	46
A	3	404,4	6533	9040	(BY)	AK NUERNBERG (OST)	REGENSBURG	WUERZBURG	47
A	3	596,7	7346	9086	(BY)	AS PASSAU-NORD	PASSAU	REGENSBURG	48
A	4	358,7	5124	6881	(HE)	BAD HERSFELD	GRENZE ZUR DDR	GIESSEN	49
A	4	133,2	5012	5034	(NW)	ECKENHAGEN	KOELN	OLPE	50
A	4	92,8	5008	5015	(NW)	BENSBERG- FRANKENFORST	KOELN	OLPE	51
A	4	80,4	5008	5021	(NW)	AD HEUMAR (WEST)	AD HEUMAR/ A 3	AK KOELN-WEST	52
A	4	52,5	5106	5009	(NW)	KERPEN	AACHEN	KOELN	53
A	4	7,9	5102	5008	(NW)	WUERSELEN	KOELN	NIEDERLANDE	54
A	5	433,4	5418	6815	(HE)	REISKIRCHEN	KASSEL / A 48	FRANKFURT	55
A	5	450,5	5518	6817	(HE)	BUTZBACH	KASSEL / A 48	FRANKFURT	56
A	5	487,7	5817	6821	(HE)	AK FRANKFURT- NORDWEST	KASSEL / A 48	FRANKFURT	57
A	5	53,0	6317	6940	(HE)	HEPPENHEIM	FRANKFURT	HEIDELBERG	58
A	5	676,3	7314	8035	(BW)	ACHERN	KARLSRUHE	BASEL	59
A	5	802,3	8311	8053	(BW)	KLEINKEMS	KARLSRUHE	BASEL	60
A	6	8,5	6533	9054	(BY)	AK ALTDORF (OST)	AMBERG	NUERNBERG	61
A	6	392,7	6632	9944	(BY)	SCHWABACH-OST	NUERNBERG	HEILBRONN	62
A	6	650,4	6822	8091	(BW)	SCHWABACH	NUERNBERG	MANNHEIM	63
A	6	589,7	6717	8016	(BW)	WALLDORF	HEILBRONN	MANNHEIM	64
A	6	557,8	6417	6830	(HE)	AD VIERNHEIM (SÜD)	HEILBRONN/ A 5	DARMSTADT/ A 67	65
A	6	622,8	6512	7124	(RP)	KAISERSLAUTERN- WEST	MANNHEIM	SAARBRUECKEN	66
A	6	677,5	6708	0101	(SA)	BISCHMISHEIM	MANNHEIM	SAARBRUECKEN	67
A	7	131,9	1523	1107	(SH)	OWSCHLAG	FLENSBURG	HAMBURG	68
A	7	48,7	2225	1103	(SH)	QUICKBORN	FLENSBURG	HAMBURG	69
A	7	29,2	2425	4251	(HH)	BAHRENFELD	NEUMUENSTER	HANNOVER	70

STRASSE			ZAEHLSTELLE				FERNZIELE		GANGL. GRAFIK SEITE
NR.	KILOM.	NR.	LAND	NAME		1. RICHTUNG	2. RICHTUNG		
A 7	45,8	2924 3301	(NI)	BISPINGEN		HAMBURG	HANNOVER	71	
A 7	181,5	3825 3308	(NI)	HILDESHEIM		HANNOVER	KASSEL	72	
A 7	46,0	5524 6878	(HE)	WELKERS		KASSEL	WUERZBURG	73	
A 7	144,3	6226 9452	(BY)	AK BIEBELRIED (SUED)		FULDA	ULM	74	
A 7	245,4	7526 8061	(BW)	LANGENAU		WUERZBURG	ULM	75	
A 7	305,3	7926 9231	(BY)	MEMMINGEN-SUED		ULM	KEMPTEN	76	
A 8	4,1	6607 0147	(SA)	STREUST.PKT. SCHWARZENHOLZ		KARLSRUHE	SAARLOUIS	77	
A 8	0,6	6710 7101	(RP)	ZWEIBRUECKEN		PIRMASENS	NEUNKIRCHEN	78	
A 8	207,1	7220 8073	(BW)	STUTTGART- VAIHINGEN 1		ULM	KARLSRUHE	79	
A 8	156,6	7423 8066	(BW)	MUEHLHAUSEN		ULM	STUTTGART	80	
A 8	1,0	7834 9140	(BY)	MUENCHEN-WEST		MUENCHEN	AUGSBURG	81	
A 8	20,4	8036 9171	(BY)	HOLZKIRCHEN		SALZBURG	MUENCHEN	82	
A 8	97,0	8141 9200	(BY)	SCHWEINBACH		SALZBURG	MUENCHEN	83	
A 9	254,8	5636 9903	(BY)	AS HOF / NAILA		BERLIN	MUENCHEN	84	
A 9	371,8	6533 9042	(BY)	AK NUERNBERG (NORD)		BERLIN	MUENCHEN	85	
A 9	377,9	6533 9060	(BY)	FISCHBACH		BERLIN	MUENCHEN	86	
A 9	522,5	7735 9115	(BY)	MUENCHEN NORDKREUZ		NUERNBERG	MUENCHEN	87	
A 9	525,4	7735 9120	(BY)	GROSSLAPPEN		NUERNBERG	MUENCHEN	88	
A 23	30,5	2123 1154	(SH)	NORDOE 4		ITZEHOE	HAMBURG	89	
A 23	2,5	2325 1119	(SH)	KRUPUNDER		ITZEHOE	HAMBURG	90	
A 24	48,9	2430 1110	(SH)	GUDOW		BERLIN	HAMBURG	91	
A 27	115,0	2517 3343	(NI)	STOTEL		BREMERHAVEN	BREMEN	92	
A 27	75,7	2818 2403	(BR)	SCHWARZER WEG		HANNOVER	BREMERHAVEN	93	
A 27	34,0	3120 3303	(NI)	VERDEN		BREMEN	WALSRODE / A 7	94	
A 28		2916 3315	(NI)	HASBRUCH		DELLENHORST	OLDENBURG	95	
A 29	51,0	2714 3349	(NI)	WEMKENDORF		WILHELMSHAVEN	OLDENEURG	96	
A 30	92,5	3817 5103	(NW)	KIRCHLENGERN		OSNABRUECK	BAD OEYNHAUSEN	97	
A 31	21,5	2610 3350	(NI)	RIEPE		EMDEN	LEER / B 70	98	
A 42	43,7	4408 5116	(NW)	WANNE-EICKEL		DORTMUND	DUISBURG	99	
A 42	16,8	4506 5668	(NW)	AK DUISBURG/OBERH. (WEST)		DUISBURG/ A 59	DORTMUND/ A 2	100	
A 43	6,7	4011 5109	(NW)	ALBACHTEN		RECKLINGHAUSEN	MUENSTER	101	
A 43	28,8	4409 5107	(NW)	HERNE		RECKLINGHAUSEN	WUPPERTAL	102	
A 44	32,1	4521 6866	(HE)	NIEDERELSUNGEN		KASSEL	DORTMUND	103	
A 44	119,8	4414 5110	(NW)	SOEST		DORTMUND	KASSEL	104	
A 44	34,7	5004 5017	(NW)	JUELICH-MERSCH		AACHEN	KREFELD / A 61	105	
A 45	23,0	4511 5104	(NW)	DORTMUND-SUED		DORTMUND	SIEGEN	106	
A 45	101,2	5113 5106	(NW)	FREUDENBERG		SIEGEN	DORTMUND	107	
A 45	246,7	5920 9950	(BY)	KAHL		GIESSEN	ASCHAFFENBURG	108	
A 46	11,7	4807 5023	(NW)	AK HILDEN (OST)		DUESSELDORF	WUPPERTAL	109	
A 46	41,7	4805 5016	(NW)	NEUSS-HOLZHEIM		NEUSS / A 57	JUECHEN / A 44	110	
A 46	27,0	4904 5041	(NW)	HOCHNEUKIRCH		A 61/ ERKELENZ	NEUSS	111	

S T R A S S E		Z A E H L S T E L L E				F E R N Z I E L E		GANGL. GRAFIK SEITE
NR.	KILOM.	NR.	LAND	NAME	1. RICHTUNG	2. RICHTUNG		
A 48	392,6	5221 6811	(HE)	ALSFELD	KASSEL / A 7	GIESSEN	112	
A 48	18,3	5511 7131	(RP)	RHEINBRUECKE BENDORF	TRIER	MONTABAUER	113	
A 48	27,6	5610 7133	(RP)	AK KOBLENZ (WEST)	MONTABAUER / A 3	TRIER	114	
A 48	96,0	5907 7160	(RP)	HASSBORN	KOBLENZ	TRIER	115	
A 52	26,1	4507 5028	(NW)	ESSEN-BREDENEY	ESSEN	DUESSELDORF	116	
A 57	95,7	4806 5014	(NW)	AD NEUSS (SUED)	AD NEUSS	KOELN	117	
A 59	17,0	4907 5007	(NW)	LANGENFELD	DUESSELDORF	LEVERKUSEN	118	
A 60	27,3	5915 7109	(RP)	HEIDESHEIM	RUESSELSHEIM	BINGEN	119	
A 61	31,3	4804 5042	(NW)	WICKRATH	KOBLENZ	MOENCHENGLADB.	120	
A 61	7,5	5106 5012	(NW)	KERPEN-TUERNICH	KOBLENZ	MOENCHENGLADB.	121	
A 61	185,0	5408 7148	(RP)	AHRTALBRUECKE	KOELN	KOBLENZ	122	
A 61	292,7	6012 7233	(RP)	DAXWEILER <BINGEN>	KOBLENZ	LUDWIGSHAFEN	123	
A 61	379,9	6616 7119	(RP)	RHEINBRUECKE SPEYER-NORD	LUDWIGSHAFEN	HOCKENHEIM/A 6	124	
A 62		6409 7128	(RP)	RUECKWEILER	LANDSTUHL / A 6	NONNWEILER/A 1	125	
A 63		6214 7100	(RP)	ALBIG	MAINZ	KAISERSLAUTERN	126	
A 65	5,6	6915 7045	(RP)	KANDEL 1	LANDAU	KARLSRUHE	127	
A 66	25,0	5915 6902	(HE)	WIESBADEN- ERBENHEIM	FRANKFURT	WIESBADEN	128	
A 67	3,1	6016 6931	(HE)	RUESSELSHEIM-OST	WIESBADEN / A 3	DARMSTADT	129	
A 67	538,2	6317 6828	(HE)	GERNSHEIM	FRANKFURT	MANNHEIM	130	
A 73	32,4	6431 9952	(BY)	AK ERLANGEN (NORD)	BAMBERG	NUERNBERG	131	
A 73	1,2	6633 9005	(BY)	RCETHENBACH	NUERNBERG	A 9 / MUENCHEN	132	
A 81	524,8	6722 8084	(BW)	NEUENSTADT	WUERZBURG	STUTTART	133	
A 81	557,8	7021 8086	(BW)	PLEIDELSHEIM	WUERZBURG	STUTTART	134	
A 81	629,1	7518 8028	(BW)	HORB	STUTTART	SINGEN	135	
A 81	83,9	6224 9035	(BY)	WUERZBURG (SUED)	WUERZBURG	STUTTART	136	
A 90	23,6	7336 9100	(BY)	ELSENDORF	REGENSBURG	A 9 / MUENCHEN	137	
A 93	0,5	8138 9190	(BY)	AD INNTAL (SUED) <INNTAL>	ROSENHEIM	KIEFERSFELDEN	138	
A 95	15,0	7934 9151	(BY)	OBERDILL	MUENCHEN	GARMISCH-PART.	139	
A 95	53,6	8333 9162	(BY)	GROSSWEIL	MUENCHEN	GARMISCH-PART.	140	
A 96	6,5	7834 9222	(BY)	GRAEFELFING	MUENCHEN	KEMPTEN	141	
A 99	23,2	7836 9211	(BY)	ASCHHEIM	A 9 / NUERNBERG	A 8 / SALZBURG	142	
A 430		4508 5037	(NW)	ESSEN-KRAY	BOCHUM	OBERHSN. / A 52	143	
A 553	1,3	5207 5029	(NW)	BLIESHEIM	KOELN	A 61/EUSKIRCH.	144	

S T R A S S E		Z A E H L S T E L L E				F E R N Z I E L E		GANGL. GRAFIK SEITE
NR.	KILOM.	NR.	LAND	NAME	1. RICHTUNG	2. RICHTUNG		
A 555	6,0	5107 5036	(NW)	GCDORF	KOELN	BONN	145	
A 565	19,5	5308 5013	(NW)	MECKENHEIM-MERL	A 61/MECKENHM.	BONN	146	
A 643	296,0	5915 7112	(RP)	RHEINBRUECKE SCHIERSTEIN	WIESBADEN	MAINZ	147	
A 650	4,2	6516 7104	(RP)	OGGERSPEIM 1	BAD DUERKHEIM	LUDWIGSHAFEN	148	
B 1	21,8	4119 5307	(NW)	HCRN	HAMELN	PADERBORN	149	
B 1	40,3	4413 5324	(NW)	WESTOENNEN	UNNA	PADERBORN	150	
B 2N	14,8	6632 9945	(BY)	SCHWABACH (SUED)	NUERNBERG	AUGSBURG	151	
B 2	86,2	8432 9351	(BY)	OBERAU (SUED)	MUENCHEN	GARMISCH-PART.	152	
B 3	85,2	2624 3320	(NI)	TRELDER BERG 1	A1 /OVELGOENNE	SOLTAU	153	
B 3	36,4	3426 3324	(NI)	WESTERCELLE	CELLE	HANNOVER	154	
B 3	10,5	4623 6513	(HE)	WAHNHAUSEN	GOETTINGEN	KASSEL	155	
B 3	94,6	5218 6604	(HE)	GISSELBERG	MARBURG	GIESSEN	156	
B 3		6518 8611	(BW)	HEIDELBERG 1	DARMSTADT	HEIDELBERG	157	
B 4	12,7	2225 1144	(SH)	ELSENSEE	KIEL	HAMBURG	158	
B 4		2426 2204	(HH)	MESSBERG	NEUMUENSTER	LUENEBURG	159	
B 4	18,8	2627 3321	(NI)	WINSEN (LUHE)	LUENEBURG	HAMBURG	160	
B 4	18,9	4229 3338	(NI)	KOENIGSKRUG	BRAUNSCHWEIG	BRAUNLAGE	161	
B 5	132,6	1319 1152	(SH)	BREDSTEDT	DAENEMARK	HAMBURG	162	
B 5	21,3	2121 1120	(SH)	BUETTEL	DAENEMARK	HAMBURG	163	
B 5		2425 2210	(HH)	FRUCHTALLEE	GEESTHACHT	ITZEHOE	164	
B 5	25,6	2527 1121	(SH)	ESCHEBURG	HAMBURG	BERLIN	165	
B 6	22,5	2618 3317	(NI)	HAGEN	BREMERHAVEN	BREMEN	166	
B 6		2918 2406	(BR)	NEUENLANDER STRASSE	HANNOVER	BREMEN	167	
B 6	43,8	3321 3325	(NI)	LANGENDAMM	BREMEN	HANNOVER	168	
B 6	6,9	4129 3336	(NI)	BUENDHEIM	BAD HARZBURG	GOSLAR	169	
B 7	16,2	4615 5308	(NW)	MESCHEDA	MESCHEDA /B 55	ARNSBERG	170	
B 7		4723 6651	(HE)	HELSA	GRENZE ZUR DDR	KASSEL	171	
B 8	95,0	5312 7002	(RP)	WAHLROD	KOELN	LIMBURG	172	
B 8	14,0	5816 6601	(HE)	KOENIGSTEIN	LIMBURG	FRANKFURT	173	
B 9	19,1	4403 5216	(NW)	GELDERN	KLEVE	KREFELD	174	
B 9N	1,7	5309 5221	(NW)	MEHLEM	BONN	KOBLENZ	175	
B 9	82,9	5611 7014	(RP)	MITTELWEIDEN	BONN	BINGEN	176	
B 9	127,7	5812 7001	(RP)	OBERWESEL	KOBLENZ	BINGEN	177	
B 9	5,3	6116 7219	(RP)	NIERSTEIN	MAINZ	WORMS	178	
B 9		6716 7025	(RP)	SCHWEGENHEIM	SPEYER	KARLSRUHE	179	
B 10	17,9	6711 7005	(RP)	FEHRBACH	PIRMASENS	ZWEIBRUECKEN	180	
B 10		7019 8678	(BW)	VAIHINGEN (ENZ)	STUTTART	PFORZHEIM	181	
B 10		7120 8440	(BW)	STUTTART- ZUFFENHAUSEN	STUTTART	KARLSRUHE	182	
B 11	11,5	7735 9850	(BY)	DIRNISMANING	FREISING	MUENCHEN	183	

S T R A S S E		Z A E H L S T E L L E				F E R N Z I E L E		GANGL. GRAFIK SEITE
NR.	KILOM.	NR.	LAND	NAME	1. RICHTUNG	2. RICHTUNG		
B 11	10,0	7935 9830	(BY)	PULLACH	MUENCHEN	WOLFRATHSHSN.	184	
B 12	16,9	7546 9872	(BY)	VORNBACH	PASSAU	MUENCHEN	185	
B 12	72,0	7930 9380	(BY)	BUCHLOE	MUENCHEN	KEMPTEN	186	
B 13	9,6	7735 9820	(BY)	NEUHERBERG	INGOLSTADT	MUENCHEN	187	
B 14	66,5	6827 9562	(BY)	FEUCHTWANGEN (WEST)	FEUCHTWANGEN	STUTTART	188	
B 14		7022 8390	(BW)	STRUEMPFBACH	SCHWAEB. HALL	STUTTART	189	
B 19		6524 8372	(BW)	BAD MERGENTHEIM	WUERZBURG	SCHWAEB. HALL	190	
B 19	35,4	8327 9137	(BY)	HERZMANN	KEMPTEN	SONTHOFEN	191	
B 25	66,2	6827 9563	(BY)	FEUCHTWANGEN (MITTE)	ROTHENBURG	DINKELSBUEHL	192	
B 27		4825 6105	(HE)	HOCHENEICHE	GOETTINGEN	BAD HERSFELD	193	
B 27		6521 8620	(BW)	RITTERSBACH	WUERZBURG	HEILBRONN	194	
B 27		6821 8382	(BW)	NECKARSULM 2	WUERZBURG	STUTTART	195	
B 27		7817 8712	(BW)	ROTTWEIL	TUEBINGEN	SCHWENNINGEN	196	
B 28		7413 8530	(BW)	KEHL	A 5/APPENWEIER	FRANKREICH	197	
B 31		8014 8541	(BW)	HINTERZARTEN	DONAUESCHINGEN	FREIBURG	198	
B 31		8321 8311	(BW)	HARLACHEN	FRIEDRICHSHAF.	STOCKACH/ A 98	199	
B 33	55,2	7715 8700	(BW)	GUTACH	OFFENBURG	DONAUESCHINGEN	200	
B 33		8220 8550	(BW)	RADOLZFELL	SINGEN	KONSTANZ	201	
B 35	2,1	6716 7027	(RP)	RHEINBRUECKE GERMERSHEIM	BRUCHSAL / A 5	SPEYER / B 9	202	
B 37	10,5	6513 7017	(RP)	HOCHSPEYER	BAD DUERKHEIM	KAISERSLAUTERN	203	
B 36		7115 8685	(BW)	RASTATT	KARLSRUHE	RASTATT	204	
B 38	16,9	6118 6402	(HE)	REINHEIM	WEINHEIM / A 5	DARMSTADT	205	
B 40	29,7	5721 6444	(HE)	WIRTHEIM	FULDA	FRANKFURT	206	
B 40	41,8	6214 7046	(RP)	MAUCHENHEIM	MAINZ	KAISERSLAUTERN	207	
B 41	3,4	6308 7008	(RP)	BIRKENFELD 1	IDAR-OBERSTEIN	NEUNKIRCHEN	208	
B 42	12,8	5510 7023	(RP)	FAHR	BONN	NEUWIED	209	
B 42	0,9	5511 7034	(RP)	BENDORF	NEUWIED	LAHNSTEIN	210	
B 42	23,6	6013 6103	(HE)	RUEDESHEIM (RHEIN)	KOBLENZ	WIESBADEN	211	
B 45	3,1	5819 6325	(HE)	BRUCHKOEHEL	BAD NAUHEIM	HANAU / A 66	212	
B 45		6219 6195	(HE)	MUEMLING-GRUMBACH	HANAU / B 26	EBERBACH/ B 37	213	
B 46	23,0	5918 6212	(HE)	OFFENBACH	OFFENBACH	DARMSTADT	214	
B 47	42,0	6316 7080	(RP)	RHEINBRUECKE WORMS	BENSHEIM/ A 67	WORMS	215	

STRASSE			ZAEHLSTELLE				FERNZIELE		GANGL. GRAFIK SEITE
NR.	KILOM.	NR.	LAND	NAME		1. RICHTUNG	2. RICHTUNG		
B 48	3,9	6412 7086	(RP)	SCHWEISWEILER		BAD KREUZNACH	HOCHSPEYER/A 6	216	
B 49	24,8	5515 6403	(HE)	WEILBURG		LIMBURG	WETZLAR	217	
B 49	37,6	5809 7019	(RP)	KLOTTEN		KOBLENZ	TRIER	218	
B 50	45,2	6010 7060	(RP)	KIRCHBERG		BINGEN / A 61	WITTLICH	219	
B 51	12,5	3615 3329	(NI)	OSTERCAPPELN		OSNABPUECK	BREMEN	220	
B 51	40,0	4209 5312	(NW)	HALTERN		MUENSTER	RECKLINGHAUSEN	221	
B 51	72,1	5107 5205	(NW)	BRUEHL		KOELN	EUSKIRCHEN	222	
B 51		5804 7919	(RP)	LASEL		KOELN	TRIER	223	
B 51	0,8	6205 7052	(RP)	KGNZ		TRIER	SAARBRUECKEN	224	
B 54	62,3	4811 5304	(NW)	MEINERZHAGEN		HAGEN	OLPE	225	
B 55	80,4	5010 5204	(NW)	LOCOPE		KOELN	OLPE	226	
B 57	16,5	5102 5213	(NW)	ALSDORF/OFDEN		MOENCHENGLADB.	AACHEN	227	
B 58	61,6	4207 5316	(NW)	DORSTEN 1		HALTERN	WESEL	228	
B 59	14,0	4906 5214	(NW)	PULHEIM		KOELN	MOENCHENGLADB.	229	
B 61	12,5	3619 5305	(NW)	PETERSHAGEN		MINDEN	UCHTE / B 215	230	
B 62	81,0	5118 6401	(HE)	CHAUSSEEHAUS 1		SIEGEN / B 3	ALSFELD/ B 454	231	
B 62	3,9	5114 5332	(NW)	SIEGEN		SIEGEN	BETZDORF	232	
B 64	61,4	4023 3339	(NI)	ALLERSHEIM		BAD GANDERSHM.	HOLZMINDEN	233	
B 67	25,5	4105 5320	(NW)	RHEDE		BORKEN	BOCHOLT	234	
B 68	9,3	3814 3334	(NI)	HILTER		OSNABRUECK	PADERBORN	235	
B 68	49,2	4117 5314	(NW)	HOEVELHOF		PADERBORN	BIELEFELD	236	
B 70	11,8	2509 3348	(NI)	GEORGSHEIL 2		NORDDEICH	EMDEN	237	
B 70	14,1	2910 3326	(NI)	PAPENBURG		LINGEN	LEER	238	
B 72	2,1	2510 3311	(NI)	AURICH		AURICH	CLOPPENBURG	239	
B 73	4,0	2422 3318	(NI)	STADE		CUXHAVEN	HAMBURG	240	
B 73		2525 2207	(HH)	BUXTEHUNDER STR.		HH-HARBURG	CUXHAVEN	241	
B 75		2426 2203	(HH)	WANDSBEKER MARKTSTR.		HH-ZENTRUM	LUEBECK	242	
B 75	7,7	2918 2405	(BR)	LANDESGRENZE HUCHTING		OLDENBURG	BREMEN	243	
B 76	163,5	1122 1141	(SH)	FLENSBURG SUED 3		FLENSBURG	KIEL	244	
B 76	48,3	1829 1149	(SH)	ROEBEL		LUEBECK	KIEL	245	
B 77	62,7	2023 1146	(SH)	BLAUER LAPPEN		RENSBURG	ITZEHOE	246	
B 83	7,6	3720 3331	(NI)	HESS. OLDENDORF		HAMELN	MINDEN / B 65	247	
B 83	53,8	5024 6493	(HE)	BEBRA		KASSEL	BAD HERSFELD	248	

S T R A S S E		Z A E H L S T E L L E				F E R N Z I E L E		GANGL. GRAFIK SEITE
NR.	KILOM.	NR.	LAND	NAME	1. RICHTUNG	2. RICHTUNG		
B 85	47,3	6537 9590	(BY)	AMBERG (OST)	AMBERG	SULZB.-ROSENBG	249	
B 173	43,8	5833 9572	(BY)	ZETTLITZ (OST)	HOF	BAMBERG	250	
B 207	112,7	1631 1124	(SH)	OLDENBURG (HOLSTEIN)	PUTTGARDEN	HAMBURG	251	
B 207	12,9	2130 1142	(SH)	GROSS-GROENAU	LUEBECK	HAMBURG	252	
B 213	6,3	3409 3327	(NI)	LINGEN 1	CLOPPENBURG	NORDHORN	253	
B 253		4823 6390	(HE)	MELSUNGEN	BAD WILDUNGEN	MELSUNGEN/B 83	254	
B 257		5507 7050	(RP)	HOENNINGEN	BONN	NUERBURGRING	255	
B 257	10,6	6104 7139	(RP)	IRREL	LUXEMBURG	BITBURG	256	
B 404	16,0	1726 1155	(SH)	NETTELSEE	KIEL	BAD SEGEBERG	257	
B 406	3,8	6404 0393	(SA)	NENNIG (OST)	MERZIG	LUXEMBG./B 419	258	
B 512		7546 9870	(BY)	NEUHAUS	OESTERREICH	PASSAU	259	

JAHRESGANGLINIEN 1983

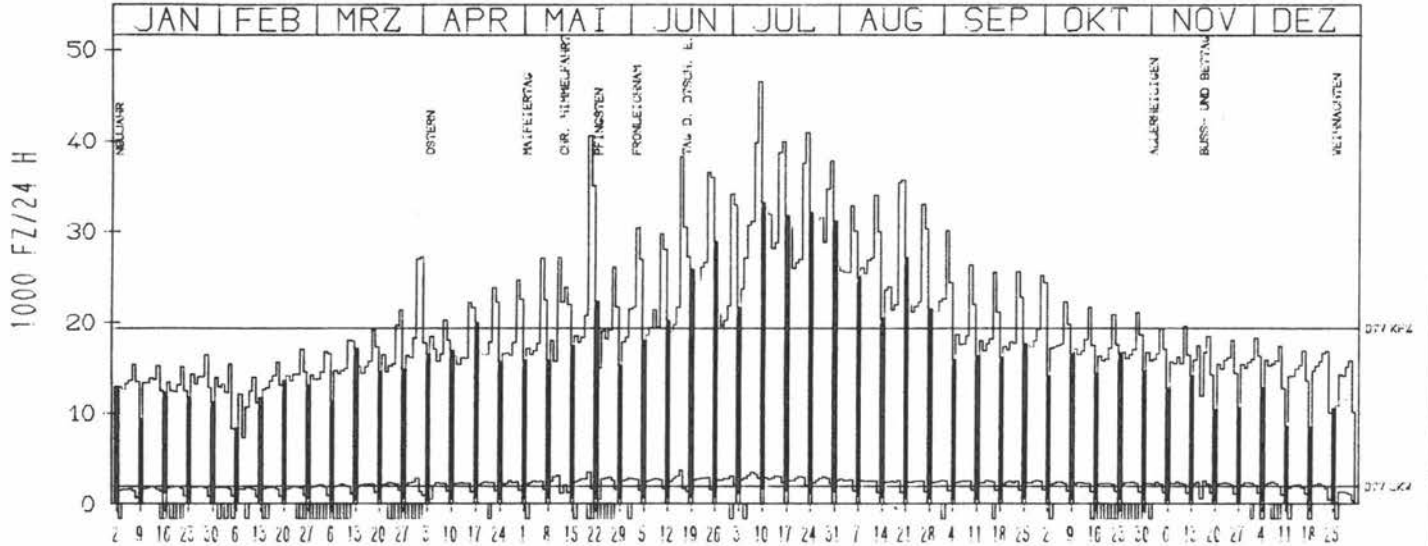
ZST: BAD SCHWARTAU
NR.: 2130 1 108

LAND: SCHLESWIG-HOLSTEIN
STRASSE: A 1
KM: 58.6
NETZKNOTEN:

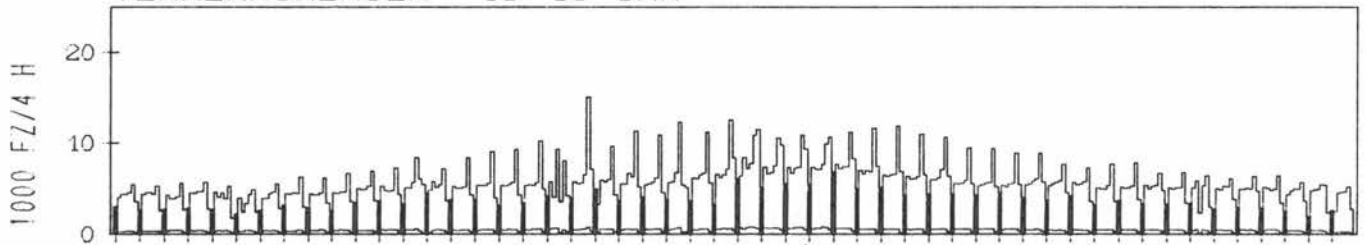
RICHTUNG NÖRD

DTV KFZ 19326
DTV LKW 1900 = 9.83 %
MAX WERKTAG 30385 FR 3. 6.
MAX FER-WKTAG 46502 SA 9. 7.
MAX SO+FEITAG 33062 SO 10. 7.

TÄGLICHE VERKEHRSMENGE



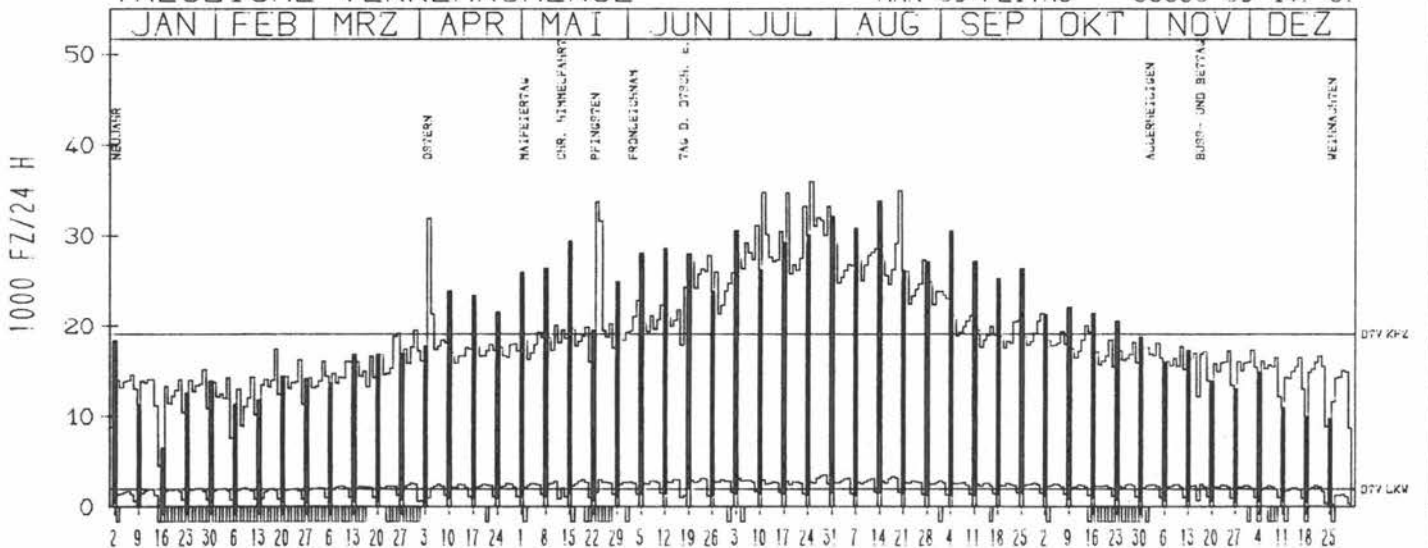
VERKEHRSMENGEN 15-19 UHR



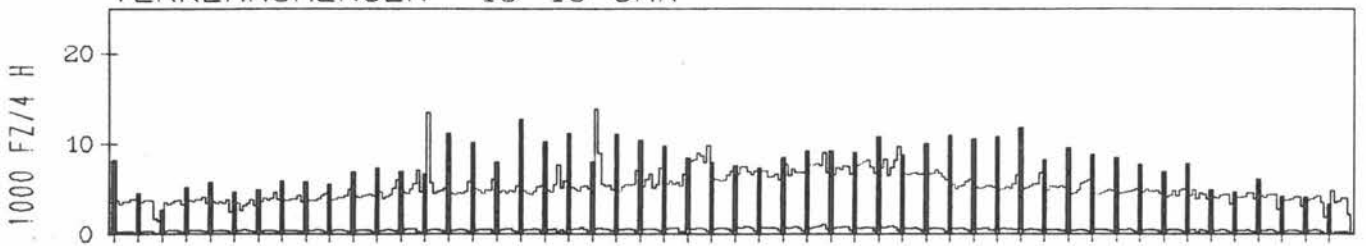
RICHTUNG SÜED

DTV KFZ 19085
DTV LKW 1959 = 10.26 %
MAX WERKTAG 22853 SA 4. 6.
MAX FER-WKTAG 35998 MO 25. 7.
MAX SO+FEITAG 33835 SO 14. 8.

TÄGLICHE VERKEHRSMENGE



VERKEHRSMENGEN 15-19 UHR



JAHRESGANGLINIEN 1983

ZST: AD HAMBURG SUED/OST

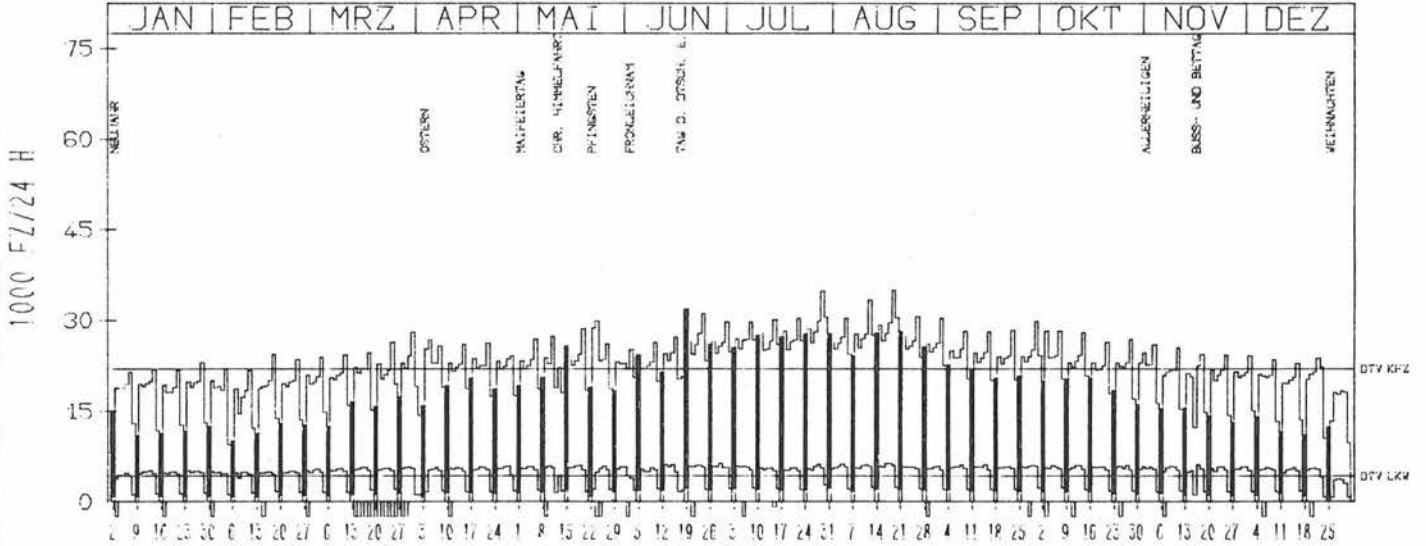
NR.: 2426 2 217

LAND: HAMBURG
STRASSE: A 1
KM:
NETZKNOTEN:

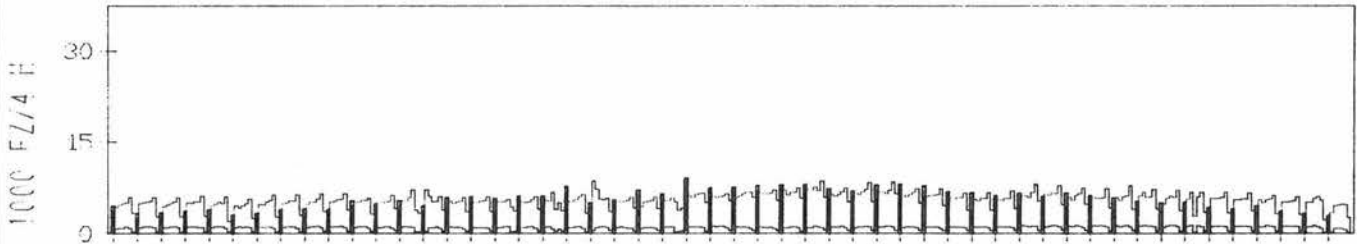
RICHTUNG SUED

DTV KFZ	22035
DTV LKW	4231 = 19.20 %
MAX WERKTAG	29927 FR 30. 9.
MAX FER-WKTAG	34970 FR 19. 8.
MAX SO+FEITAG	31832 SO 19. 6.

TAEGLICHE VERKEHRSMENGE



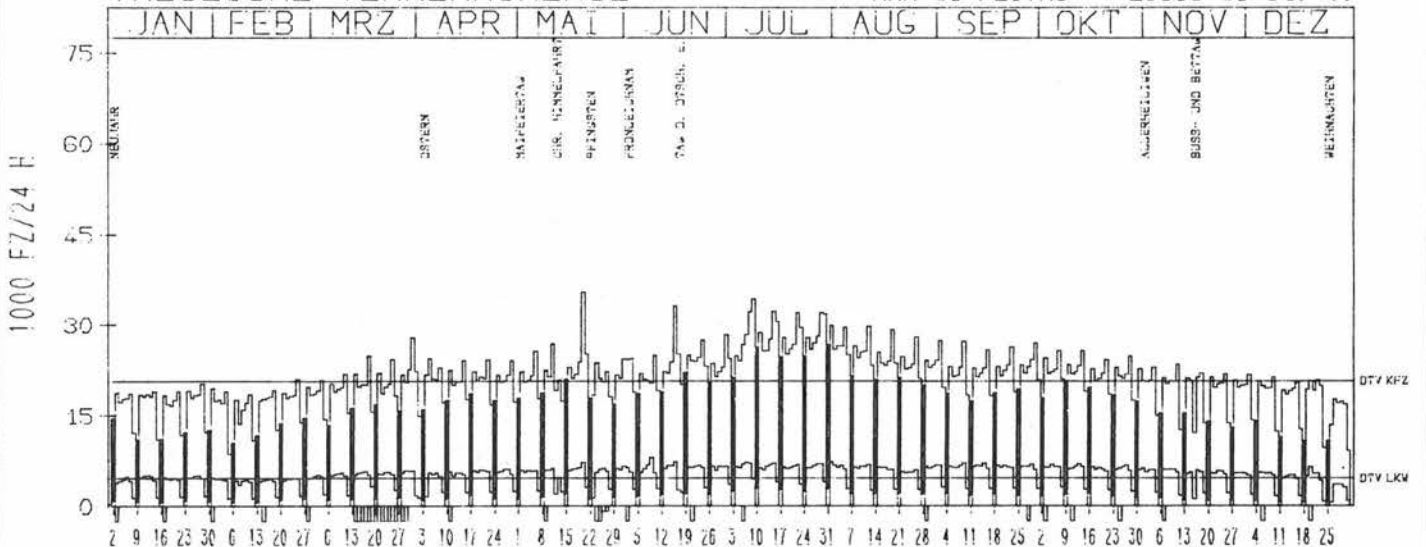
VERKEHRSMENGEN 15-19 UHR



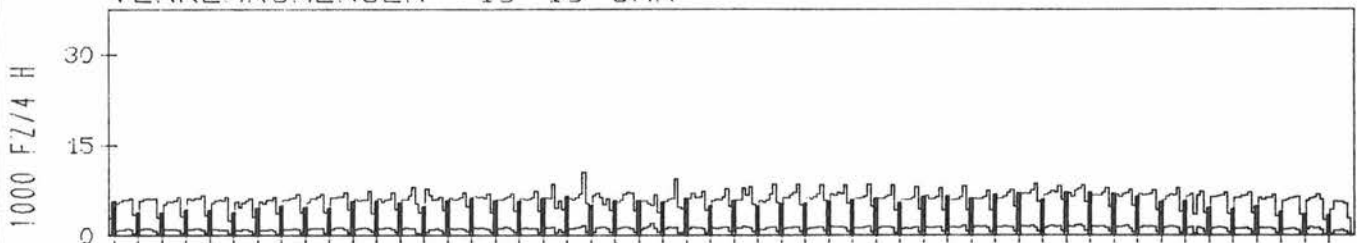
RICHTUNG NORD

DTV KFZ	20810
DTV LKW	4629 = 22.25 %
MAX WERKTAG	35557 FR 20. 5.
MAX FER-WKTAG	34435 SA 9. 7.
MAX SO+FEITAG	26608 SO 31. 7.

TAEGLICHE VERKEHRSMENGE



VERKEHRSMENGEN 15-19 UHR



JAHRESGANGLINIEN 1983

ZST: GLUESINGEN

LAND: NIEDERSACHSEN

STRASSE: A 1

NR.: 2526 3 351

KM: 13.6

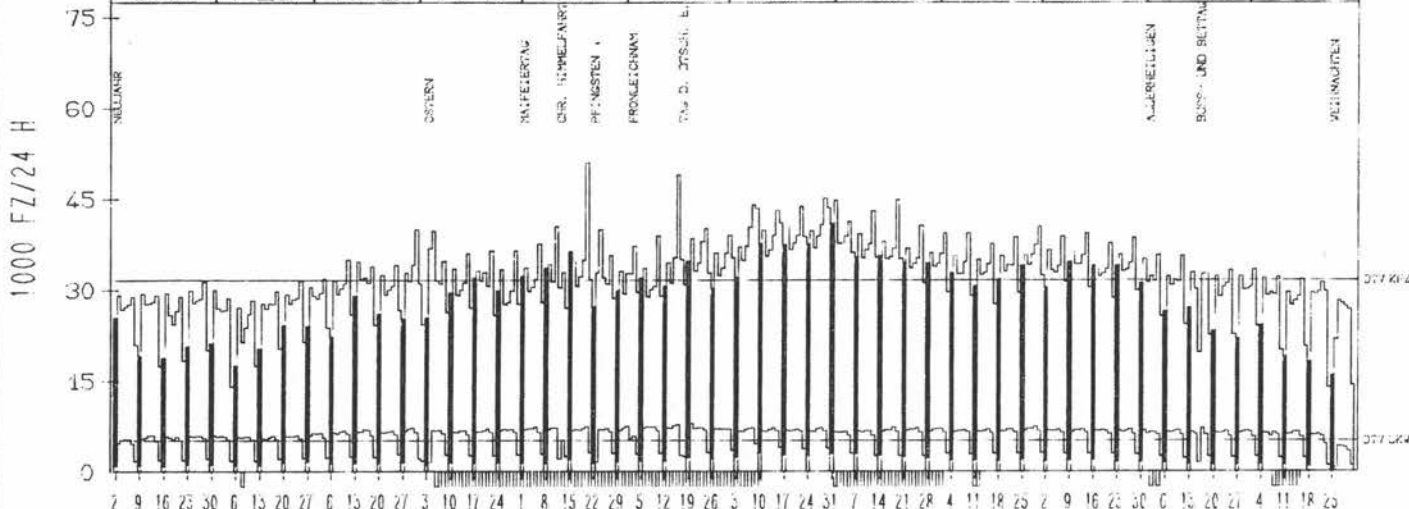
NETZKNOTEN:

RICHTUNG NÖRD

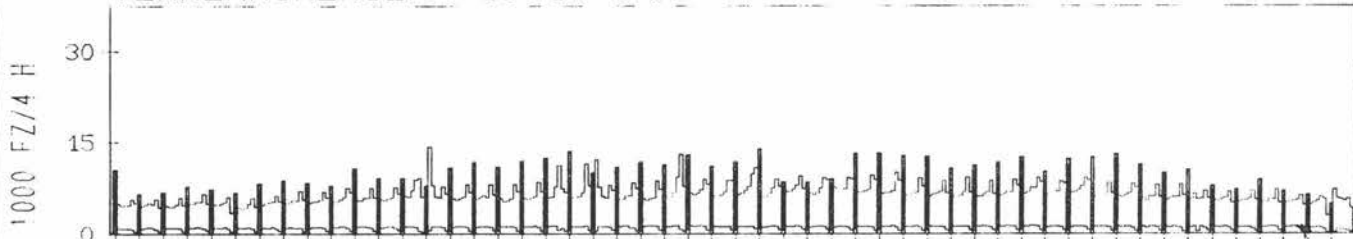
DTV KFZ	31624
DTV LKW	5173 = 16.36 %
MAX WERKTAG	39371 FR 14. 10.
MAX FER-WKTAG	45054 FR 29. 7.
MAX SO+FEITAG	40850 SO 31. 7.

TÄGLICHE VERKEHRSMENGE

JAN	FEB	MRZ	APR	MAI	JUN	JUL	AUG	SEP	OKT	NOV	DEZ
-----	-----	-----	-----	-----	-----	-----	-----	-----	-----	-----	-----



VERKEHRSMENGEN 15-19 UHR

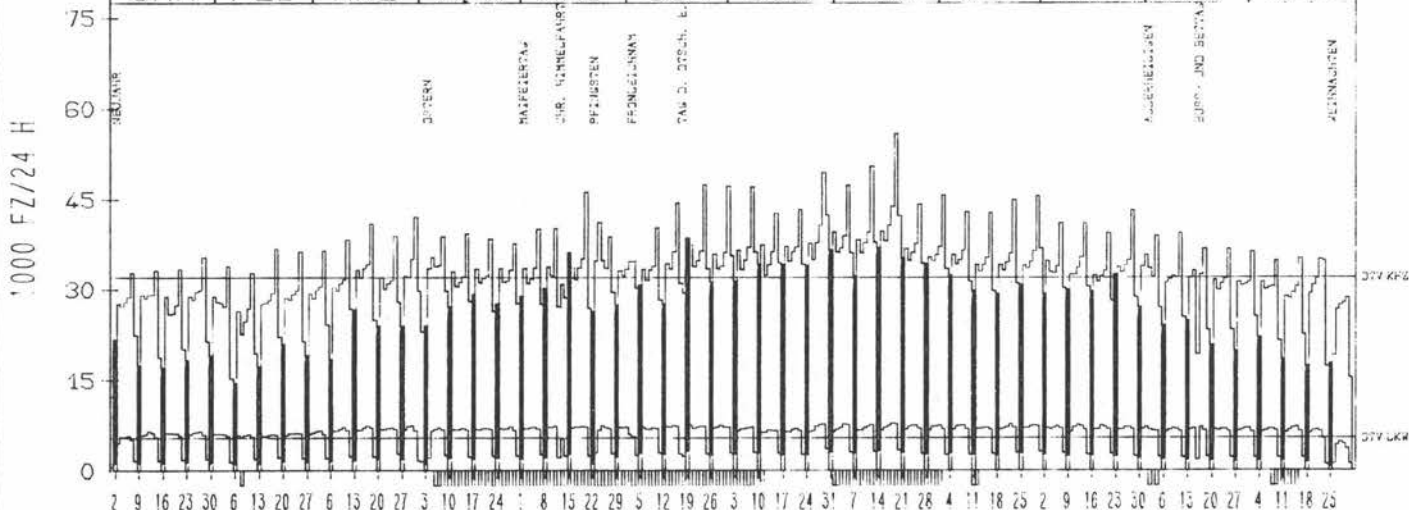


RICHTUNG SÜED


DTV KFZ	32162
DTV LKW	5419 = 16.85 %
MAX WERKTAG	44980 FR 23. 9.
MAX FER-WKTAG	49564 FR 29. 7.
MAX SO+FEITAG	36382 SO 31. 7.

TÄGLICHE VERKEHRSMENGE

JAN	FEB	MRZ	APR	MAI	JUN	JUL	AUG	SEP	OKT	NOV	DEZ
-----	-----	-----	-----	-----	-----	-----	-----	-----	-----	-----	-----



VERKEHRSMENGEN 15-19 UHR



JAHRESGANGLINIEN 1983

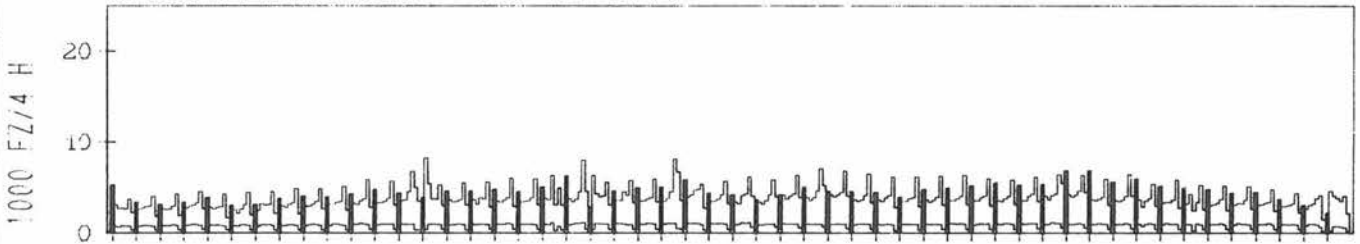
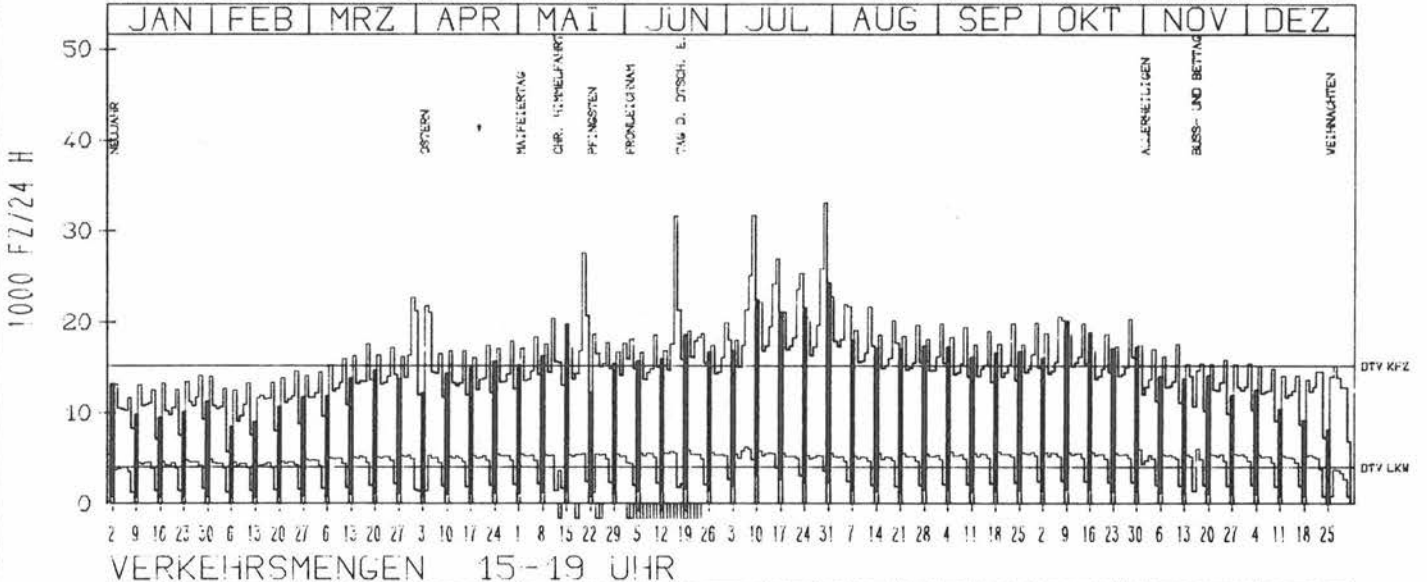
ZST: BOECKEL
NR.: 2720 3 302

LAND: NIEDERSACHSEN
STRASSE: A 1
KM: 72.2
NETZKNOTEN:

RICHTUNG OST

DTV KFZ 15153
DTV LKW 3999 = 26.39 %
MAX WERKTAG 27595 FR 20. 5.
MAX FER-WKTAG 33076 SA 30. 7.
MAX SO+FEITAG 24241 SO 31. 7.

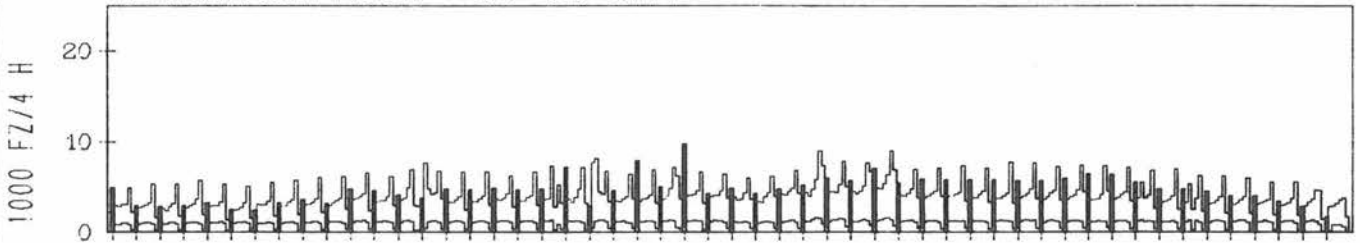
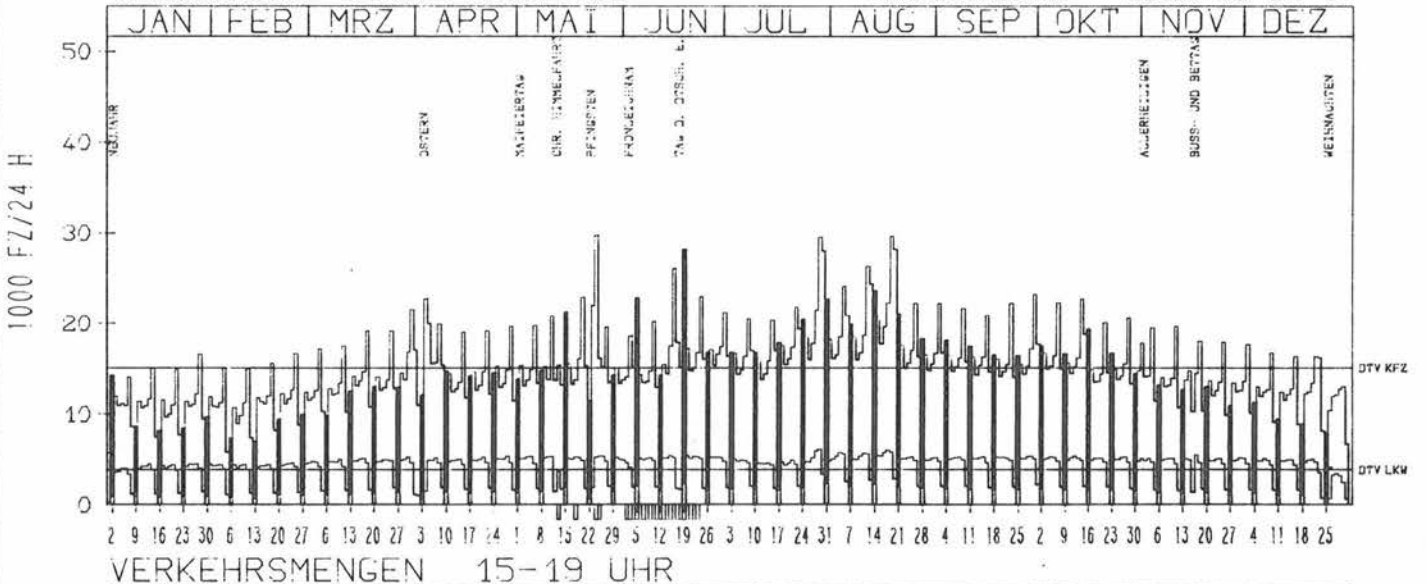
TAEGLICHE VERKEHRSMENGE



RICHTUNG WEST

DTV KFZ 15072
DTV LKW 3841 = 25.48 %
MAX WERKTAG 22894 FR 20. 5.
MAX FER-WKTAG 29676 FR 19. 8.
MAX SO+FEITAG 23585 SO 14. 8.

TAEGLICHE VERKEHRSMENGE



JAHRESGANGLINIEN 1983

ZST: BREMEN-WESERBRUECKE

LAND:
STRASSE:
KM:
NETZKNOTEN:

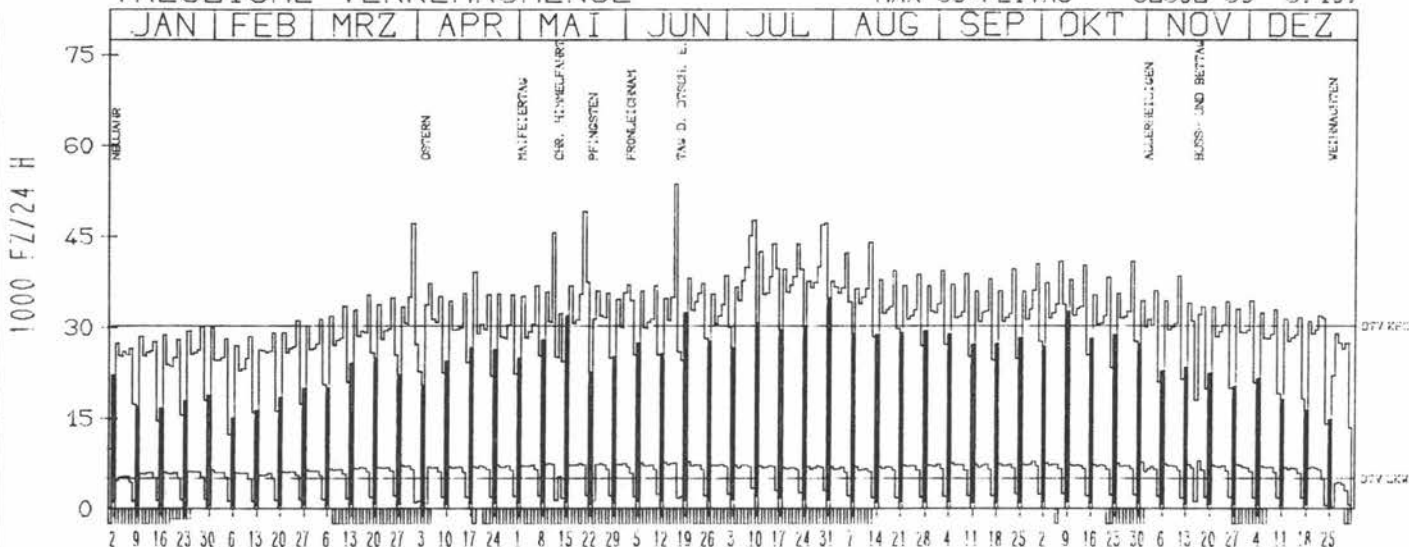
BREMEN
A 1
108.6

NR.: 2919 2 401

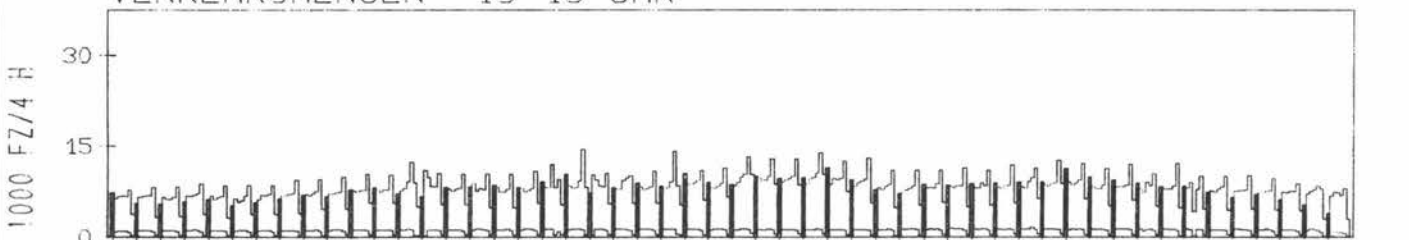
RICHTUNG NÖRD

DTV KFZ 30184
DTV LKW 5072 = 16.80 %
MAX WERKTAG 40504 FR 30. 9.
MAX FER-WKTAG 40828 FR 7. 10.
MAX SO+FEITAG 32502 SO 9. 10.

TÄGLICHE VERKEHRSMENGE



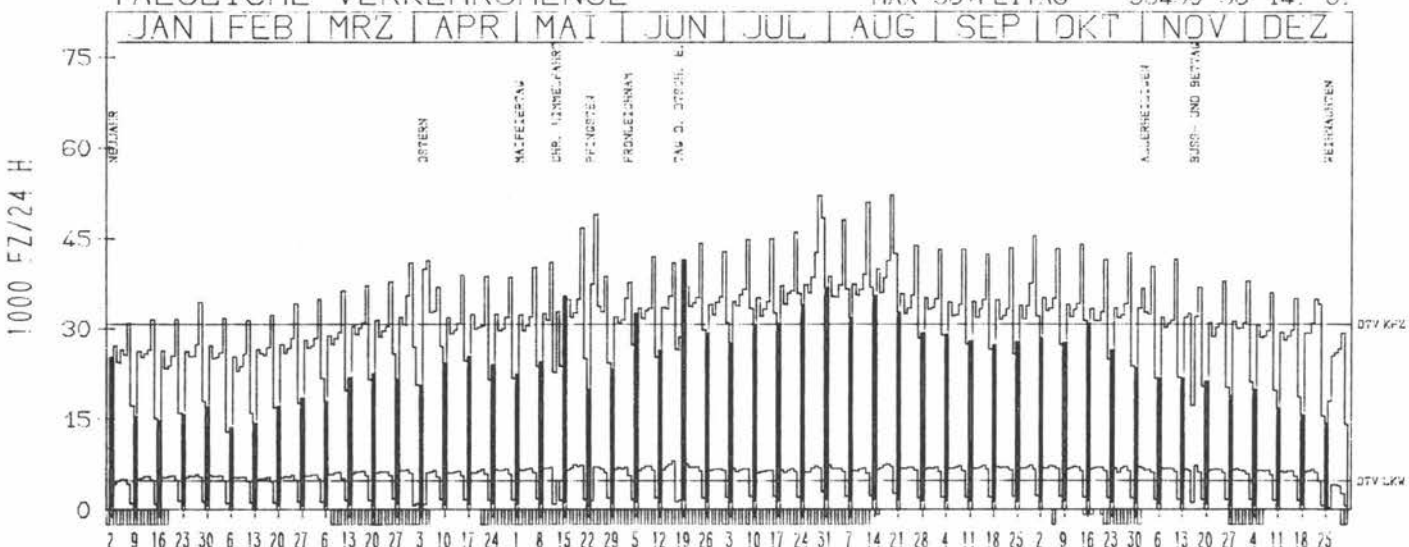
VERKEHRSMENGEN 15-19 UHR



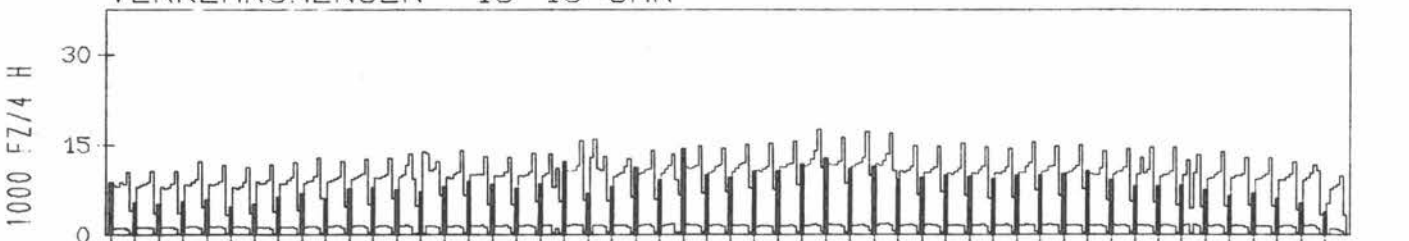
RICHTUNG SÜED

DTV KFZ 30756
DTV LKW 4826 = 15.69 %
MAX WERKTAG 45574 FR 30. 9.
MAX FER-WKTAG 52227 FR 19. 8.
MAX SO+FEITAG 35490 SO 14. 8.

TÄGLICHE VERKEHRSMENGE



VERKEHRSMENGEN 15-19 UHR



JAHRESGANGLINIEN 1983

ZST: HÖLDORF

NR.: 3414 3 309

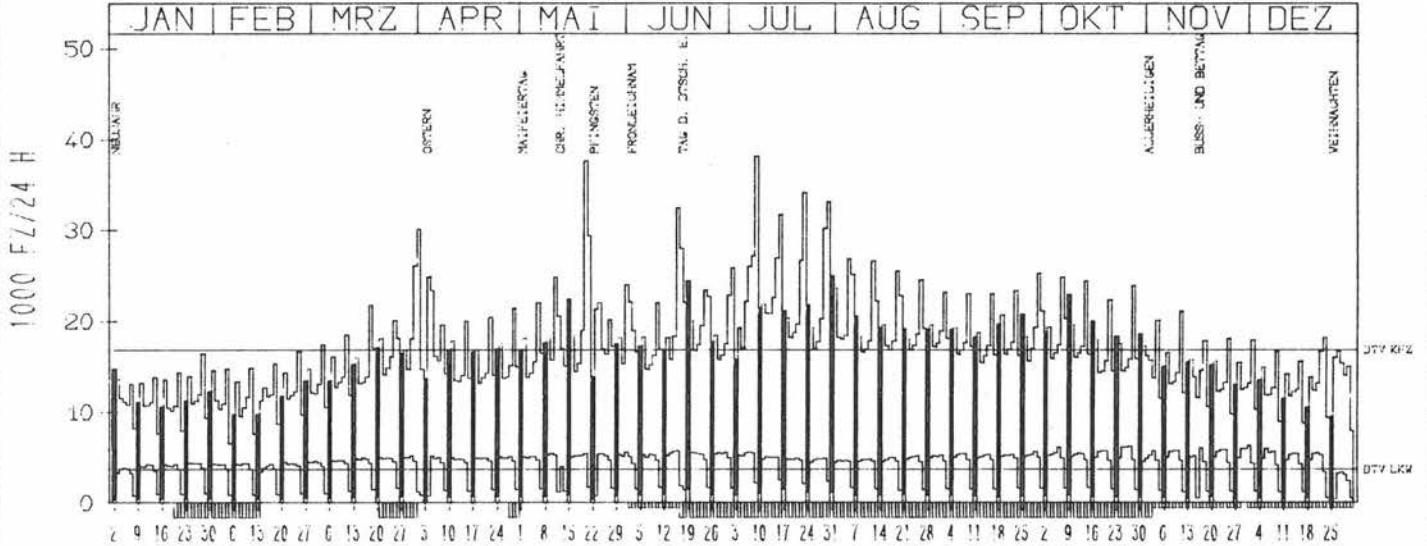
LAND:
STRASSE:
KM:
NETZKNOTEN:

NIEDERSACHSEN
A 1
186.6

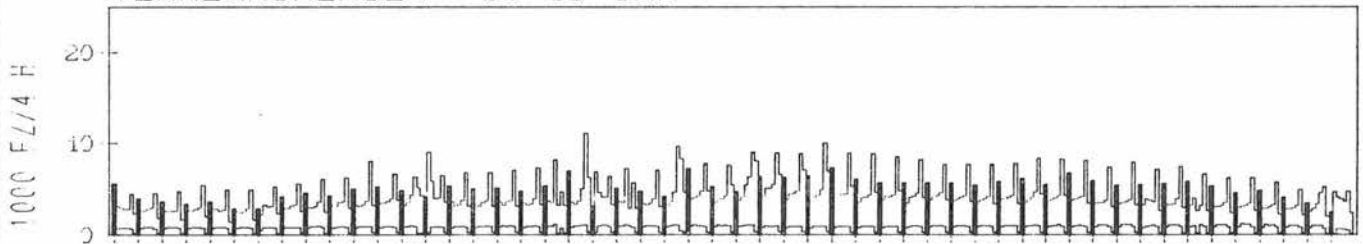
RICHTUNG NÖRD

DTV KFZ 16820
DTV LKW 3694 = 21.96 %
MAX WERKTAG 37573 FR 20. 5.
MAX FER-WKTAG 32441 DO 16. 6.
MAX SO+FEITAG 30044 FR 1. 4.

TÄGLICHE VERKEHRSMENGE



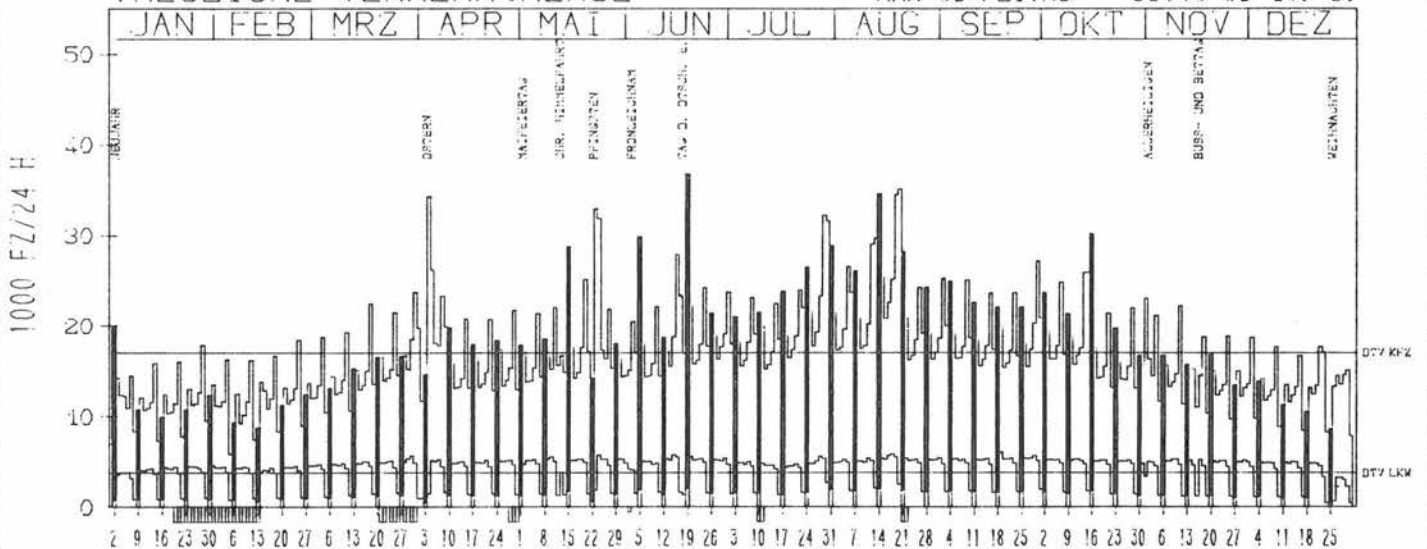
VERKEHRSMENGEN 15-19 UHR



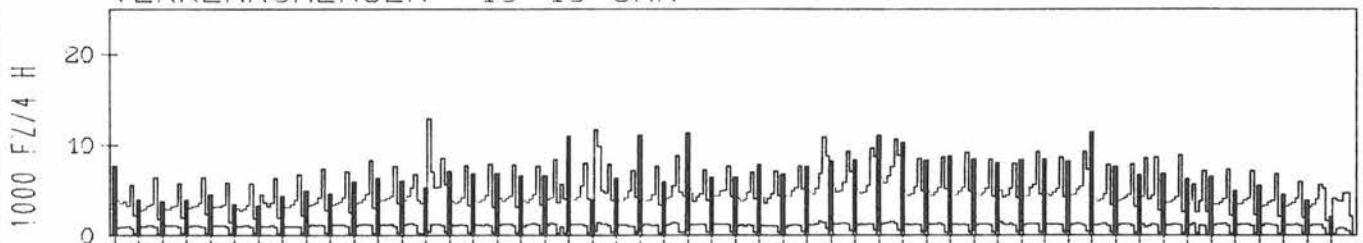
RICHTUNG SÜED

DTV KFZ 16995
DTV LKW 3766 = 22.16 %
MAX WERKTAG 25909 FR 14. 10.
MAX FER-WKTAG 35091 SA 20. 8.
MAX SO+FEITAG 36749 SO 19. 6.

TÄGLICHE VERKEHRSMENGE



VERKEHRSMENGEN 15-19 UHR



JAHRESGANGLINIEN 1983

ZST: HENGSEN

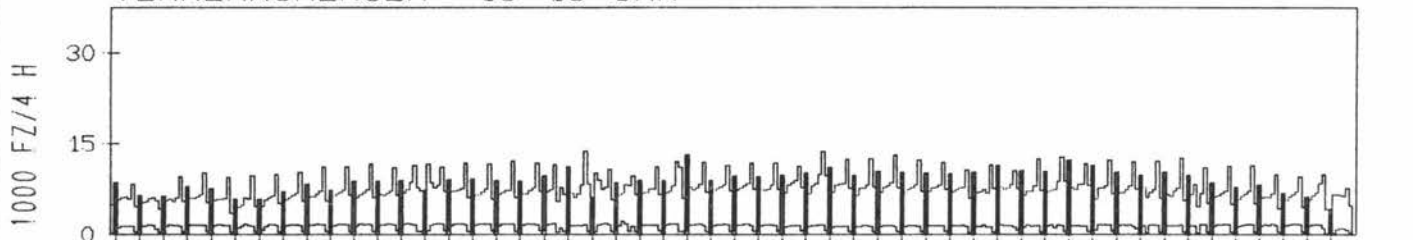
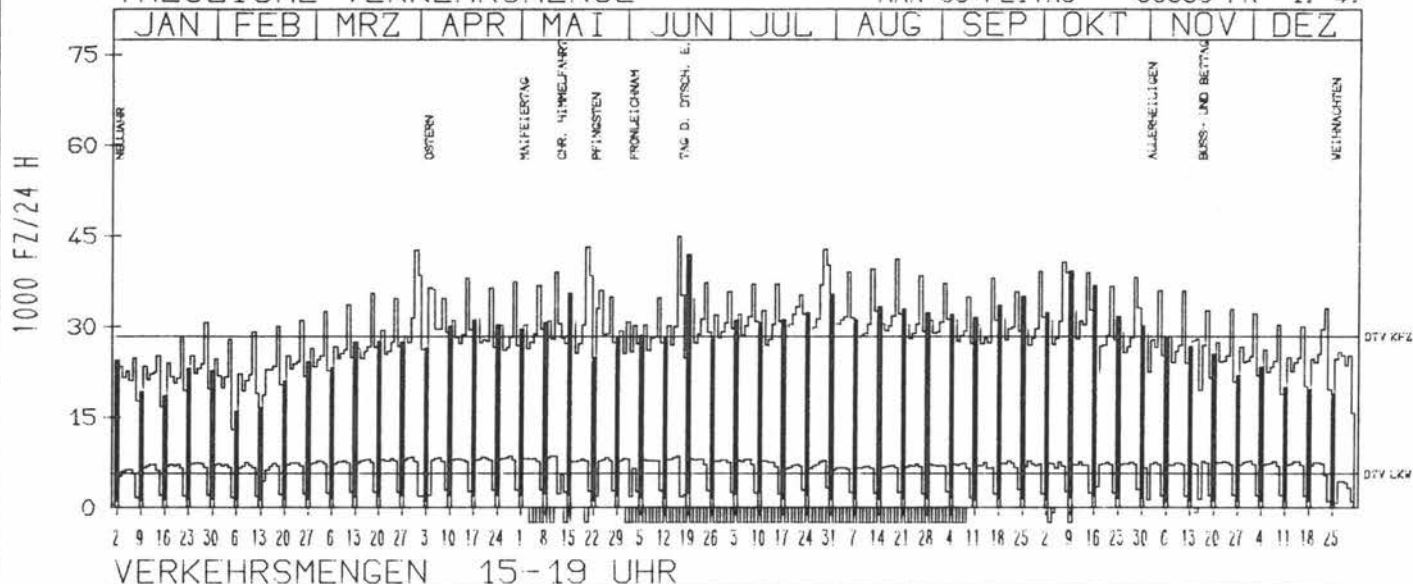
NR.: 4511 5 101

LAND: NORDRHEIN-WESTFALEN
STRASSE: A 1
KM: 73.7
NETZKNOTEN:

RICHTUNG NORD

DTV KFZ 28397
DTV LKW 5591 = 19.69 %
MAX WERKTAG 40607 FR 7. 10.
MAX FER-WKTAG 42574 DO 31. 3.
MAX SO+FEITAG 38335 FR 1. 4.

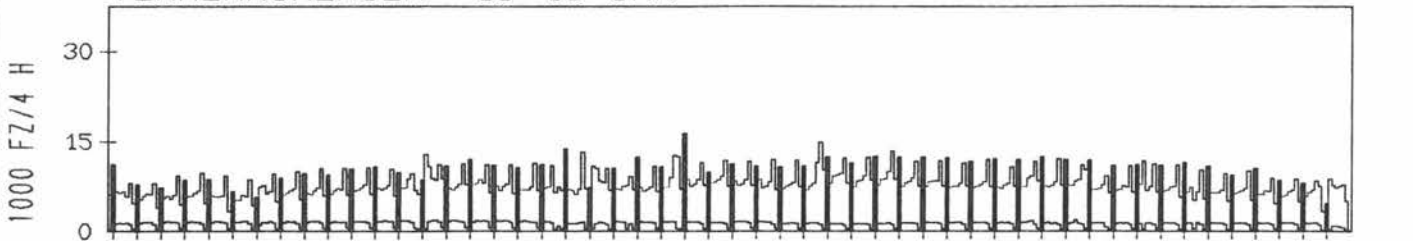
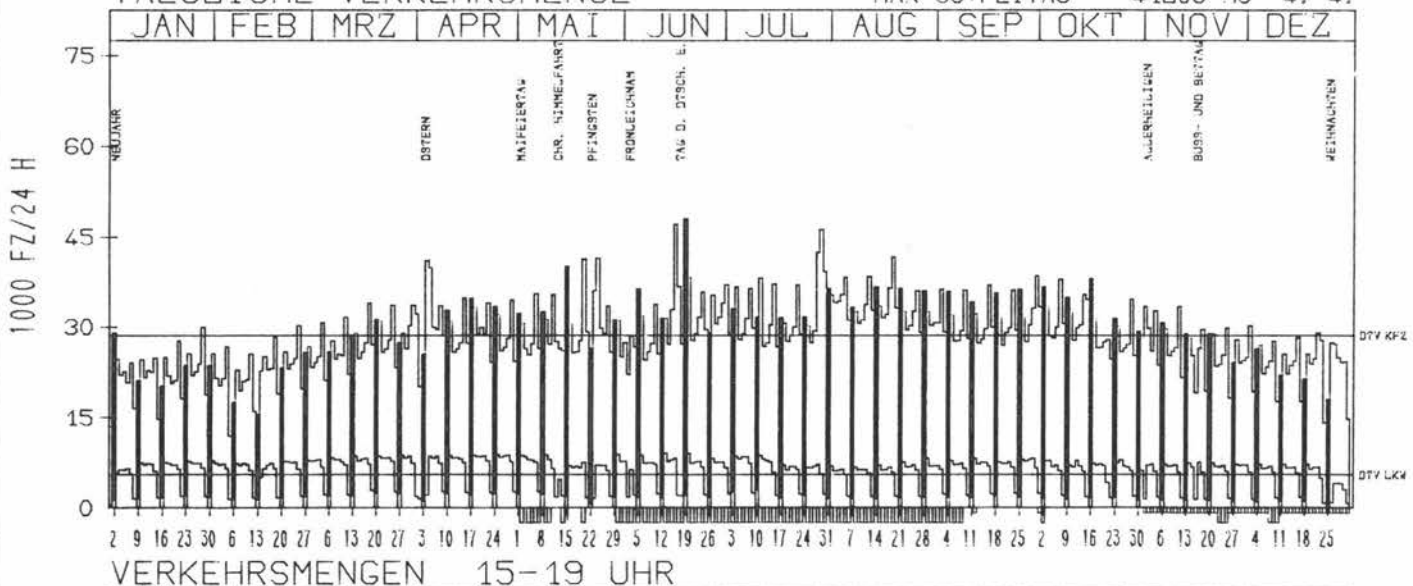
TAEGLICHE VERKEHRSMENGE



RICHTUNG SUED

DTV KFZ 28615
DTV LKW 5562 = 19.44 %
MAX WERKTAG 38592 FR 30. 9.
MAX FER-WKTAG 41540 DI 24. 5.
MAX SO+FEITAG 41203 MO 4. 4.

TAEGLICHE VERKEHRSMENGE



JAHRESGANGLINIEN 1983

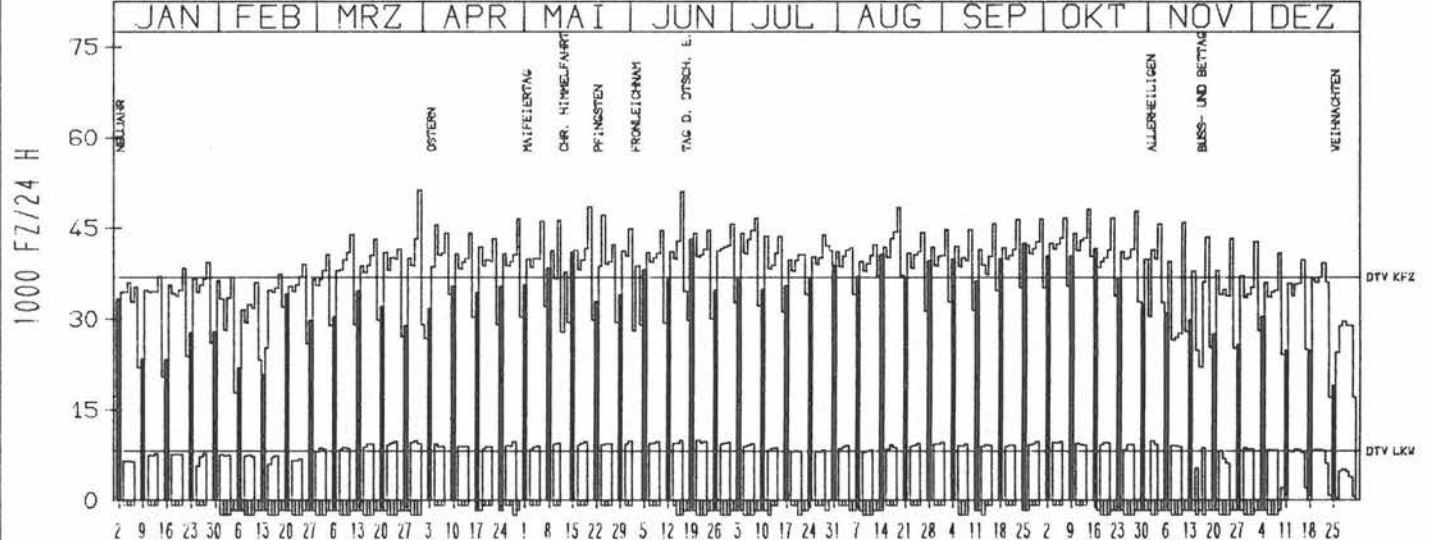
ZST: LÖEVENICH
 NR.: 5007 5 032

LAND: NORDRHEIN-WESTFALEN
 STRASSE: A 1
 KM: 421.3
 NETZKNOTEN: 5007 026
 5007 010

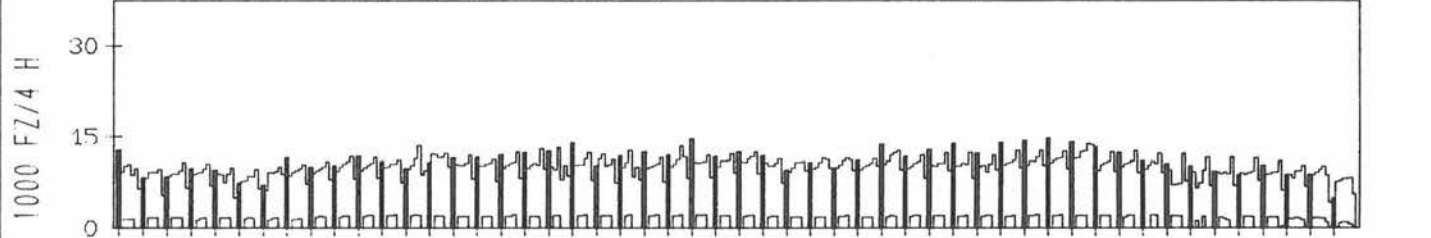
RICHTUNG NÖRD

DTV KFZ 36860
 DTV LKW 8193 = 22.23 %
 MAX WERKTAG 48490 FR 20. 5.
 MAX FER-WKTAG 48395 FR 19. 8.
 MAX SO+FEITAG 41589 SO 16. 10.

TÄGLICHE VERKEHRSMENGE



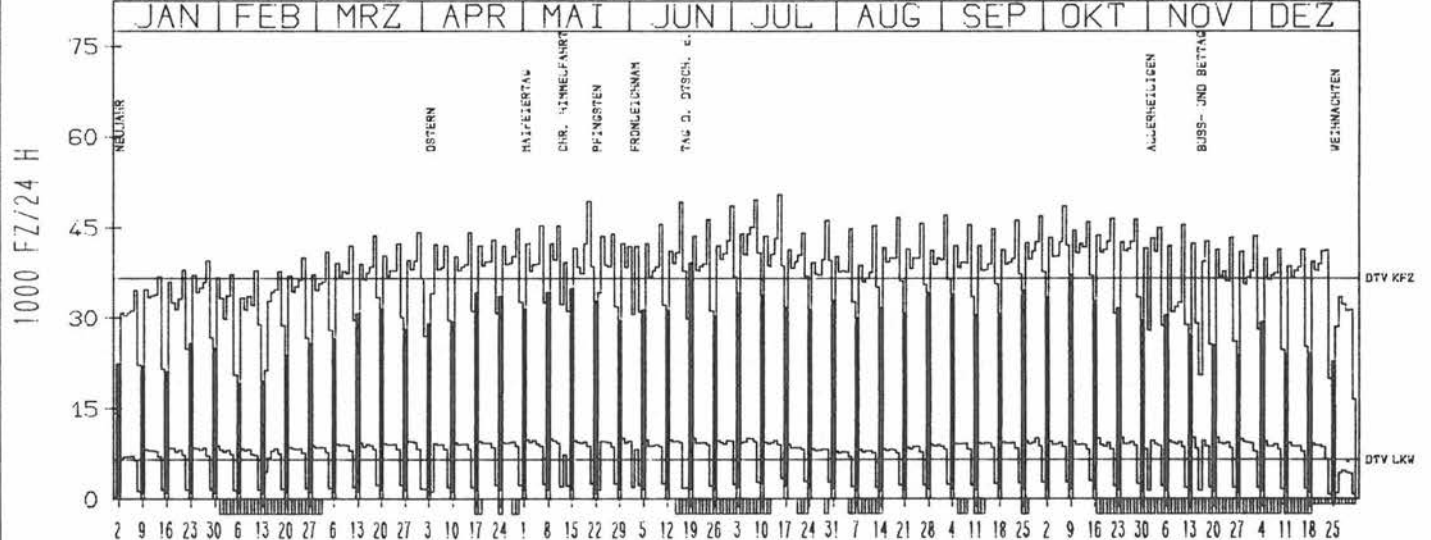
VERKEHRSMENGEN 15-19 UHR



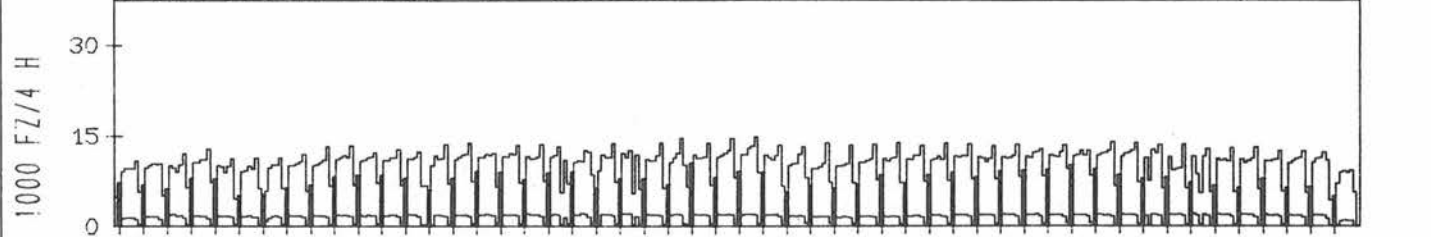
RICHTUNG SÜED

DTV KFZ 36599
 DTV LKW 6569 = 17.95 %
 MAX WERKTAG 49343 FR 20. 5.
 MAX FER-WKTAG 50519 FR 15. 7.
 MAX SO+FEITAG 37187 SO 9. 10.

TÄGLICHE VERKEHRSMENGE



VERKEHRSMENGEN 15-19 UHR



JAHRESGANGLINIEN 1983

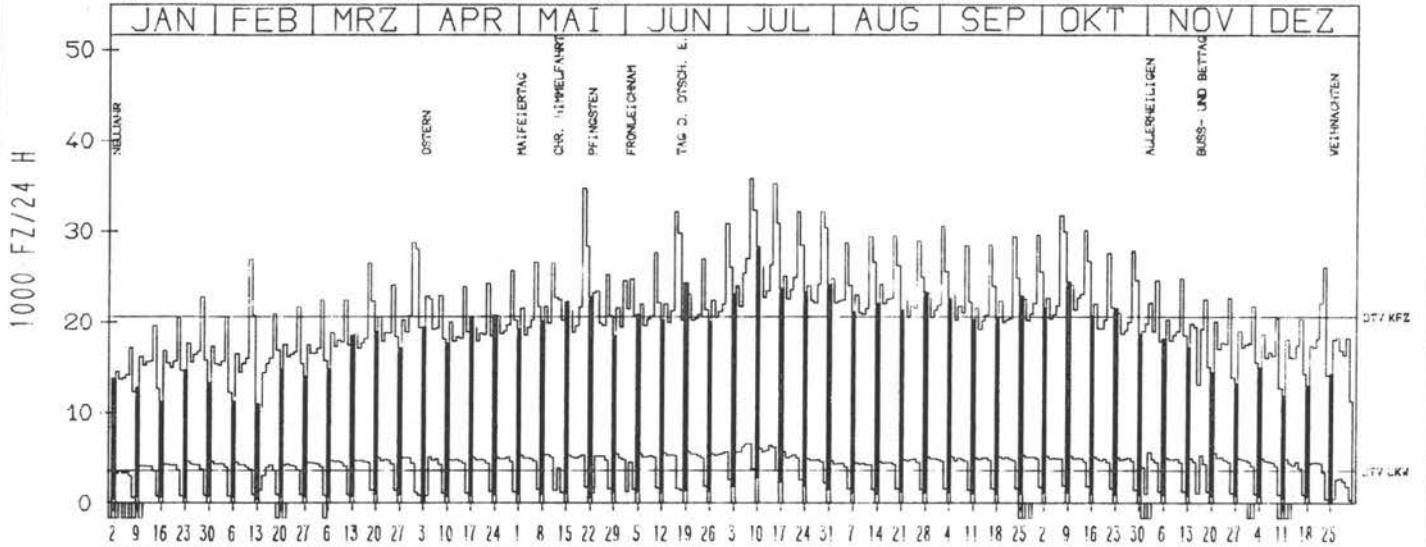
ZST: HUERTH
NR.: 5106 5 010

LAND: NORDRHEIN-WESTFALEN
STRASSE: A 1
KM: 433.6
NETZKNOTEN: 5106 032
5106 005

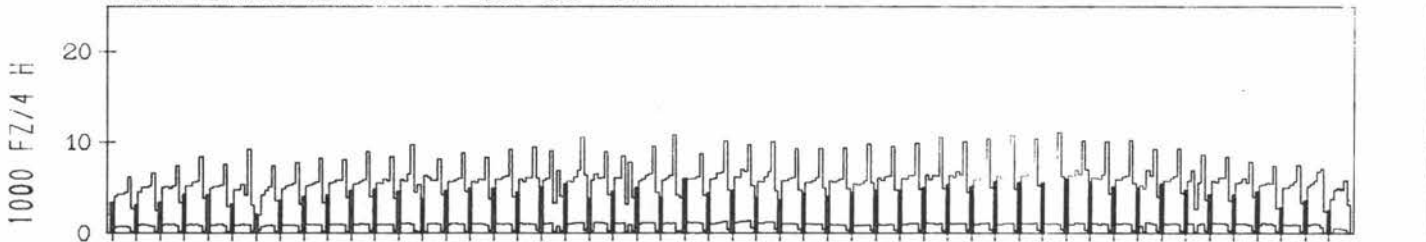
RICHTUNG SUED

DTV KFZ 20585
DTV LKW 3621 = 17.59 %
MAX WERKTAG 34710 FR 20. 5.
MAX FER-WKTAG 35842 FR 8. 7.
MAX SO+FEITAG 29744 FR 17. 6.

TAEGLICHE VERKEHRSMENGE



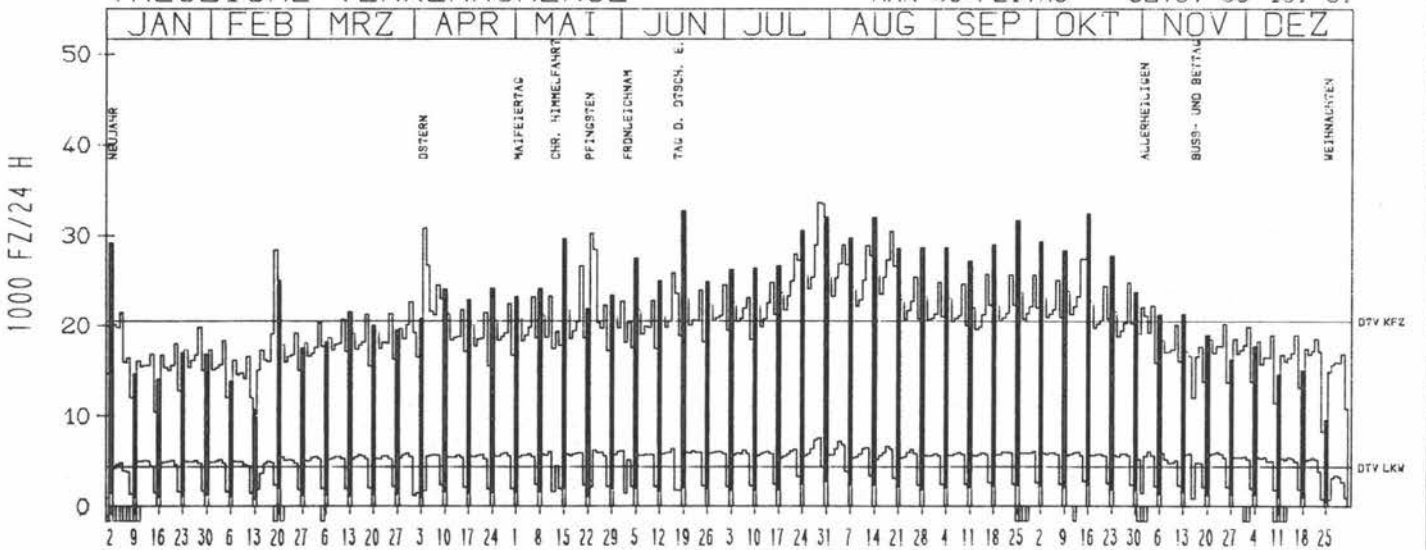
VERKEHRSMENGEN 15-19 UHR



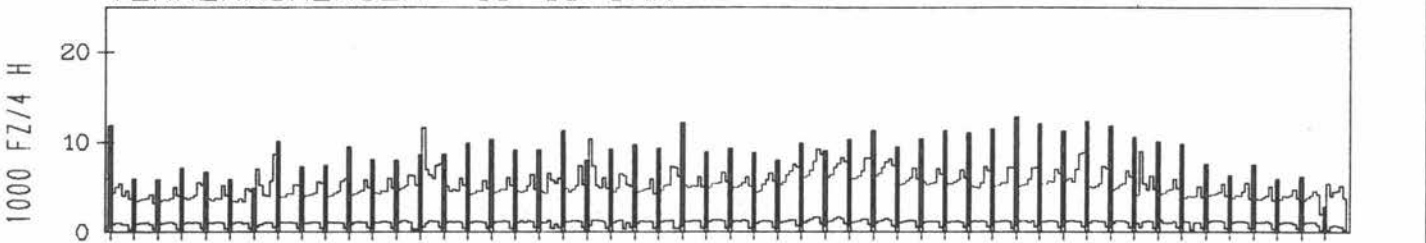
RICHTUNG NORD

DTV KFZ 20480
DTV LKW 4398 = 21.48 %
MAX WERKTAG 26667 FR 20. 5.
MAX FER-WKTAG 33688 FR 29. 7.
MAX SO+FEITAG 32787 SO 19. 6.

TAEGLICHE VERKEHRSMENGE



VERKEHRSMENGEN 15-19 UHR



JAHRESGANGLINIEN 1983

ZST: NÖNNWEILER-KASTEL
NR.: 6407 0 175

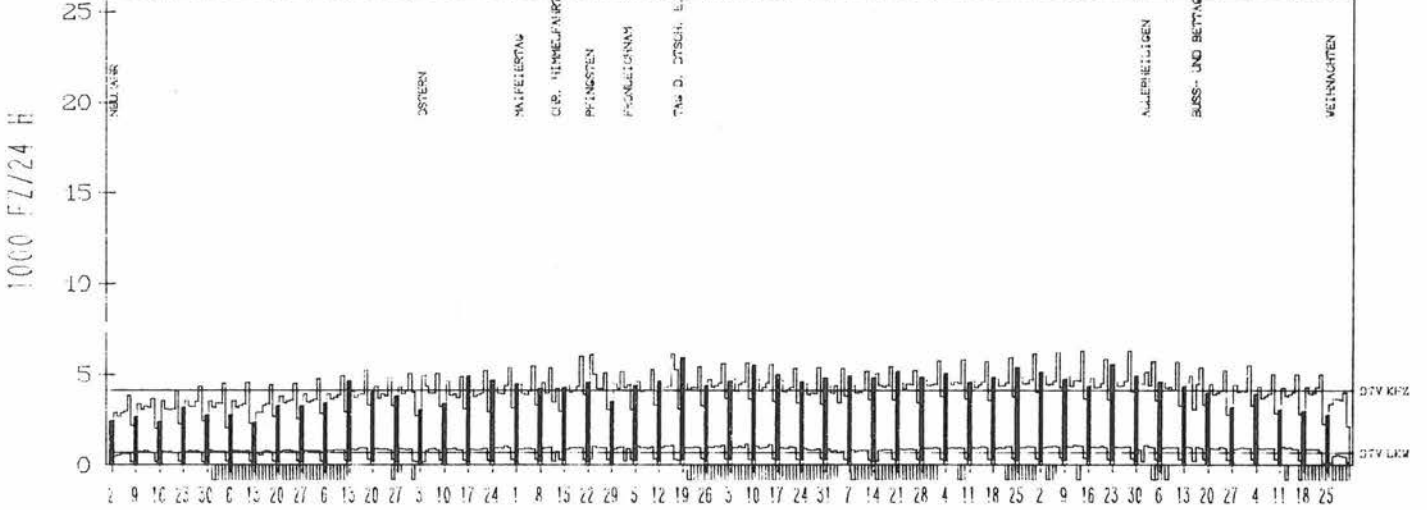
LAND: SAARLAND
STRASSE: A 1
KM: 38.8
NETZKNOTEN: 6407 081 1
6407 080 3

RICHTUNG NÖRD

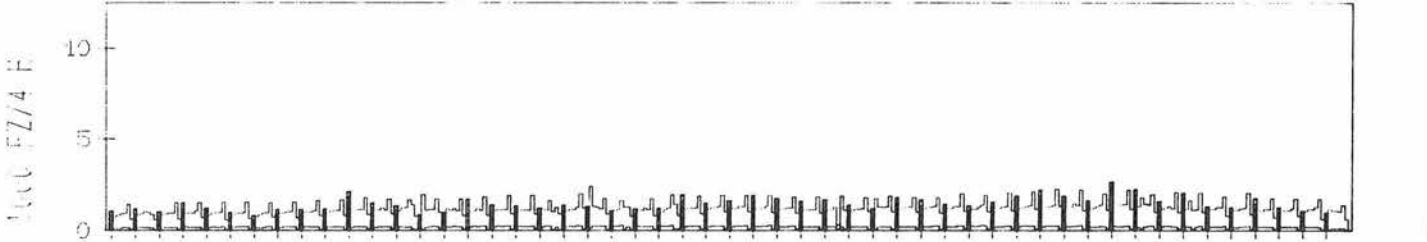
DTV KFZ 4126
DTV LKW 685 = 16.60 %
MAX WERKTAG 6312 FR 28. 10.
MAX FER-WKTAG 6107 DO 16. 6.
MAX SO+FEITAG 6101 MO 23. 5.

TÄGLICHE VERKEHRSMENGE

JAN FEB MRZ APR MAI JUN JUL AUG SEP OKT NOV DEZ



VERKEHRSMENGEN 15-19 UHR

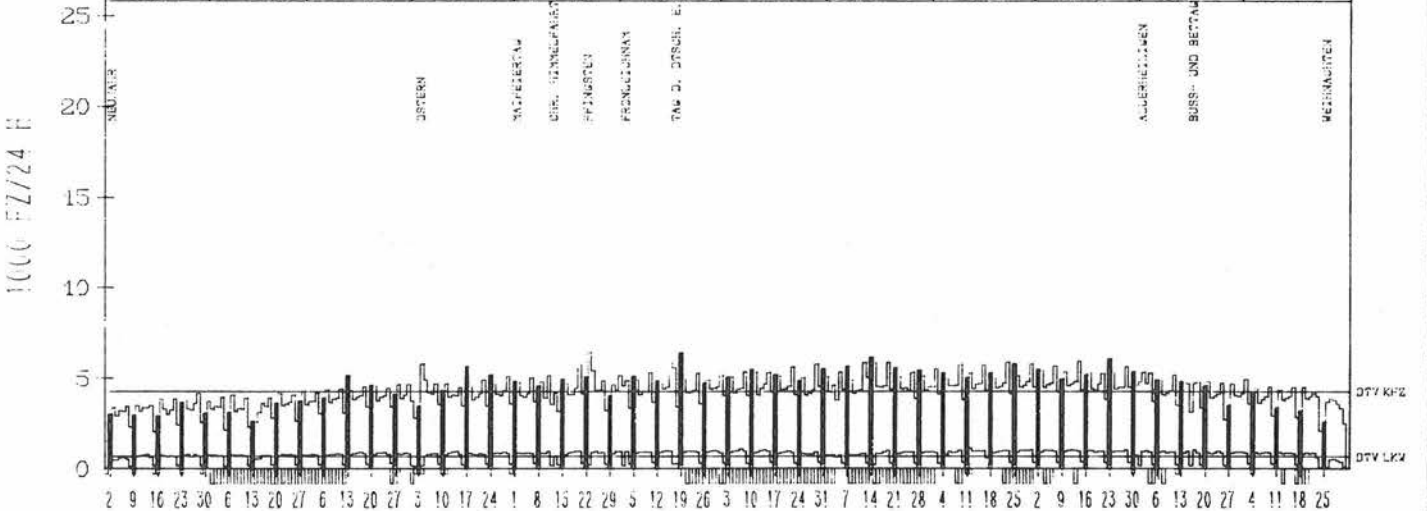


RICHTUNG SÜED


DTV KFZ 4311
DTV LKW 666 = 15.44 %
MAX WERKTAG 5960 FR 14. 10.
MAX FER-WKTAG 5877 DO 16. 6.
MAX SO+FEITAG 6412 MO 23. 5.

TÄGLICHE VERKEHRSMENGE

JAN FEB MRZ APR MAI JUN JUL AUG SEP OKT NOV DEZ



VERKEHRSMENGEN 15-19 UHR



JAHRESGANGLINIEN 1983

ZST: PEINE

NR.: 3627 3 306

LAND:

NIEDERSACHSEN

STRASSE:

A 2

KM:

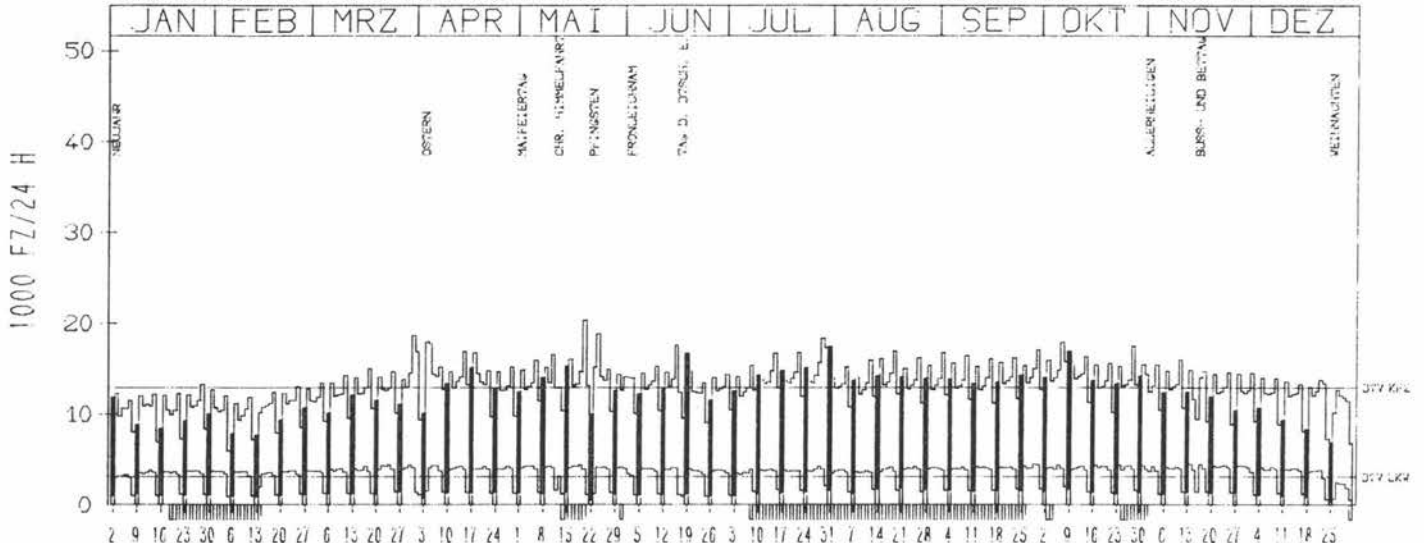
188.9

NETZKNOTEN:

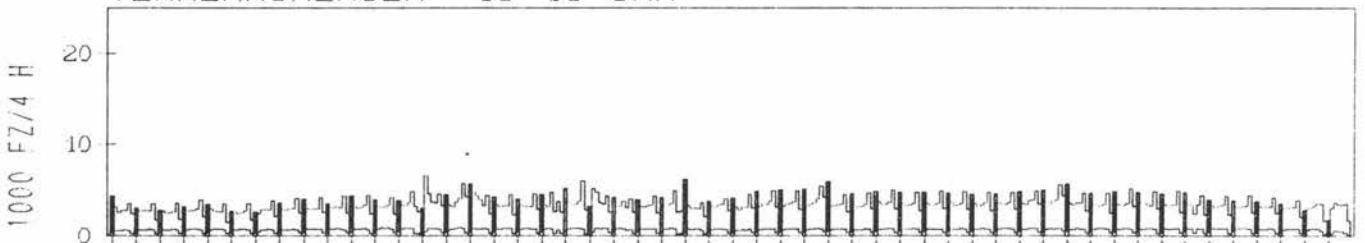
RICHTUNG OST

DTV KFZ	12889
DTV LKW	3080 = 23.90 %
MAX WERKTAG	16924 FR 15. 4.
MAX FER-WKTAG	18809 DI 24. 5.
MAX SO+FEITAG	17906 MO 4. 4.

TAEGLICHE VERKEHRSMENGE



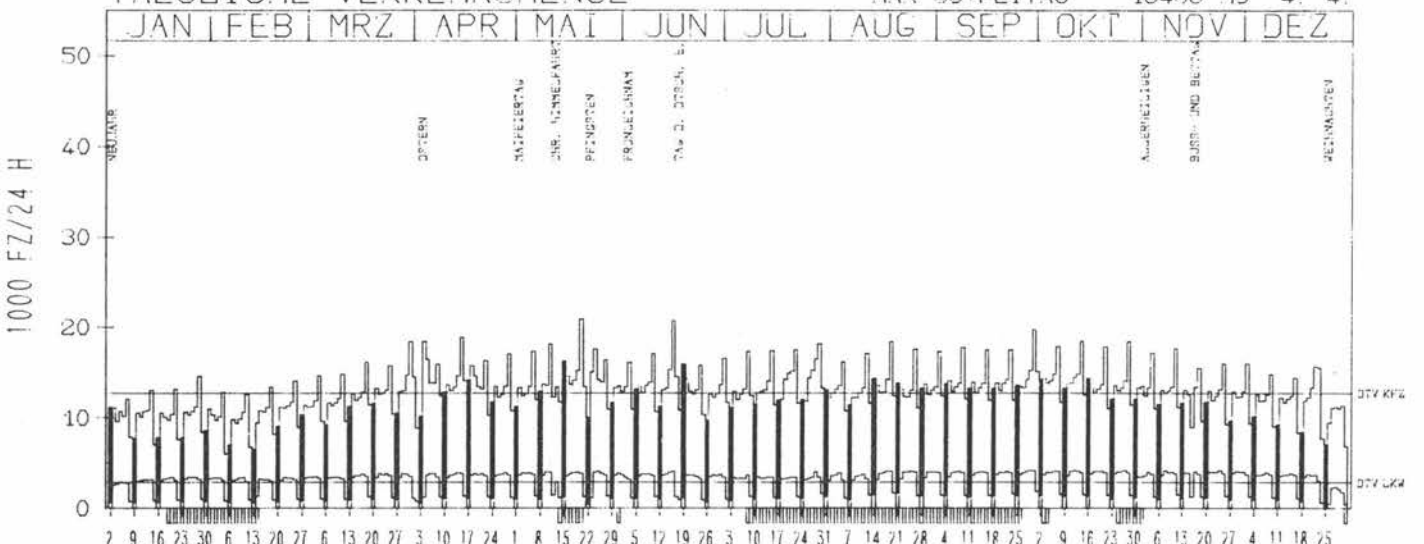
VERKEHRSMENGEN 15-19 UHR



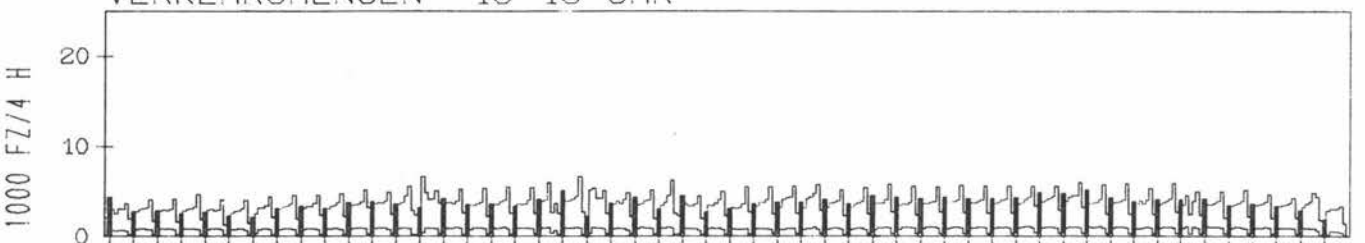
RICHTUNG WEST

DTV KFZ	12802
DTV LKW	2863 = 22.37 %
MAX WERKTAG	18916 FR 15. 4.
MAX FER-WKTAG	20748 DO 16. 6.
MAX SO+FEITAG	18456 MO 4. 4.

TAEGLICHE VERKEHRSMENGE



VERKEHRSMENGEN 15-19 UHR



JAHRESGANGLINIEN 1983

ZST: OELDE

LAND:

NORDRHEIN-WESTFALEN

STRASSE:

A 2

KM:

367.7

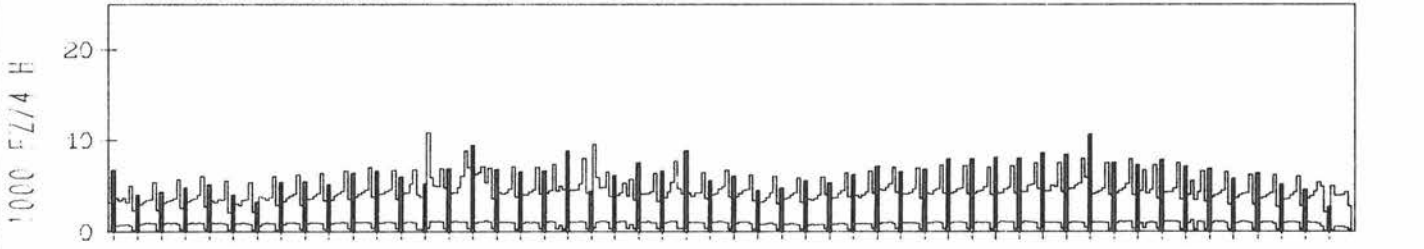
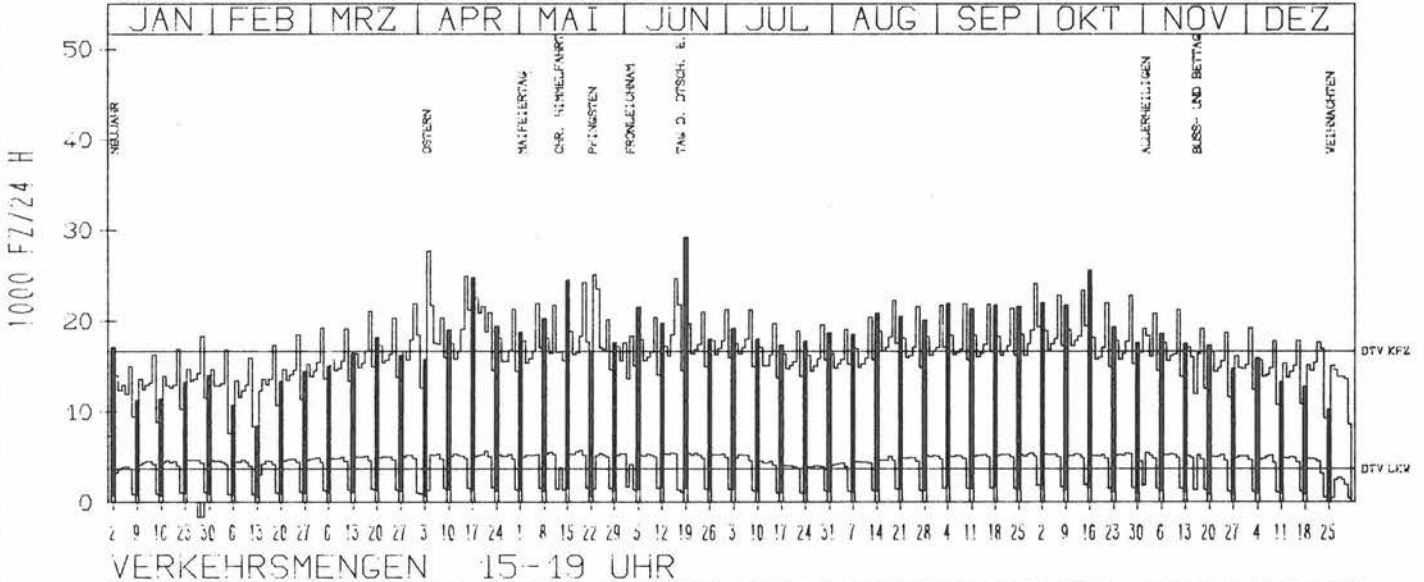
NR.: 4114 5 102

NETZKNOTEN:

RICHTUNG WEST

DTV KFZ	16662
DTV LKW	3695 = 22.18 %
MAX WERKTAG	24883 FR 15. 4.
MAX FER-WKTAG	24656 DO 16. 6.
MAX SO+FEITAG	29170 SO 19. 6.

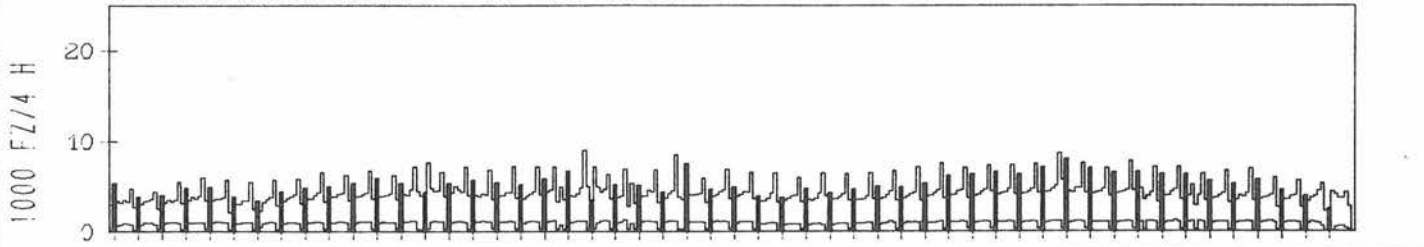
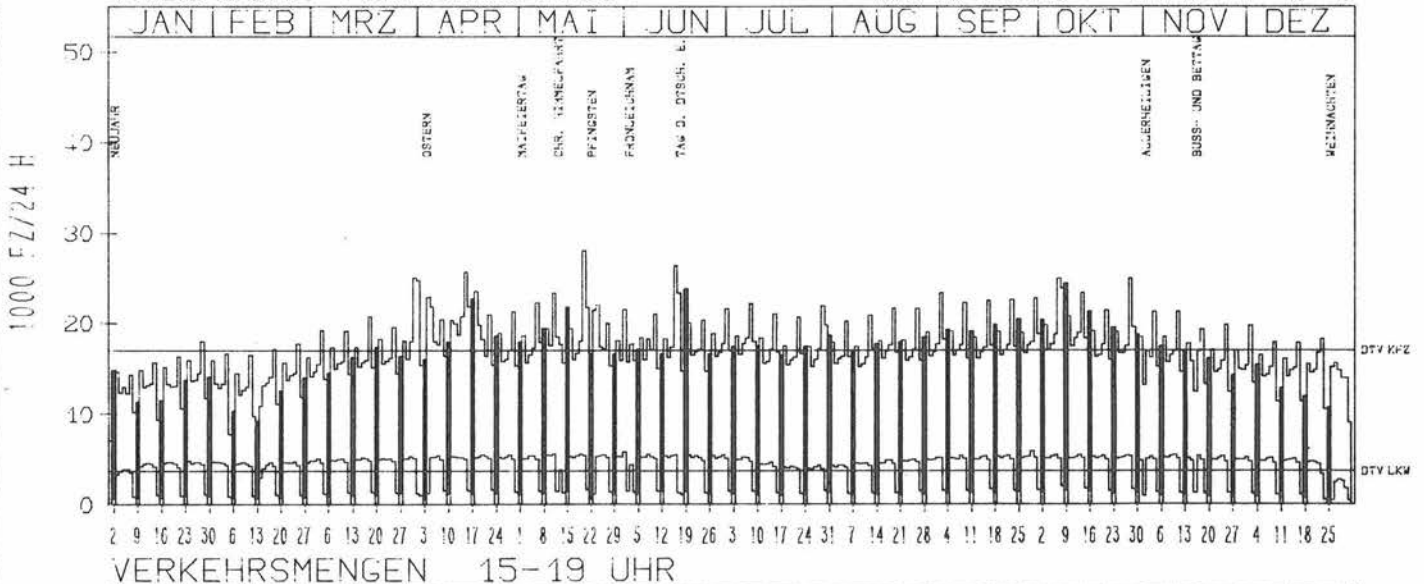
TAEGLICHE VERKEHRSMENGE



RICHTUNG OST

DTV KFZ	16983
DTV LKW	3740 = 22.02 %
MAX WERKTAG	28068 FR 20. 5.
MAX FER-WKTAG	26421 DO 16. 6.
MAX SO+FEITAG	24773 FR 1. 4.

TAEGLICHE VERKEHRSMENGE



JAHRESGANGLINIEN 1983

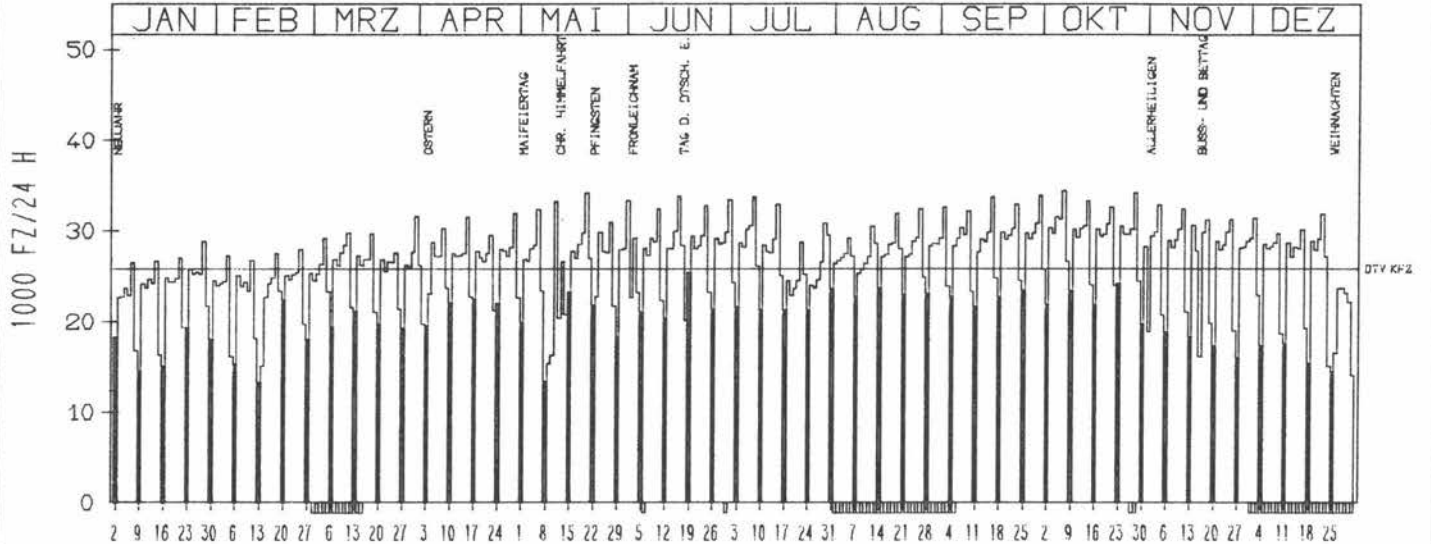
ZST: AK DUISB./OB. NORD
NR.: 4506 5 665

LAND: NORDRHEIN-WESTFALEN
STRASSE: A 2
KM: 478.5
NETZKNOTEN: 4406 029
4506 111

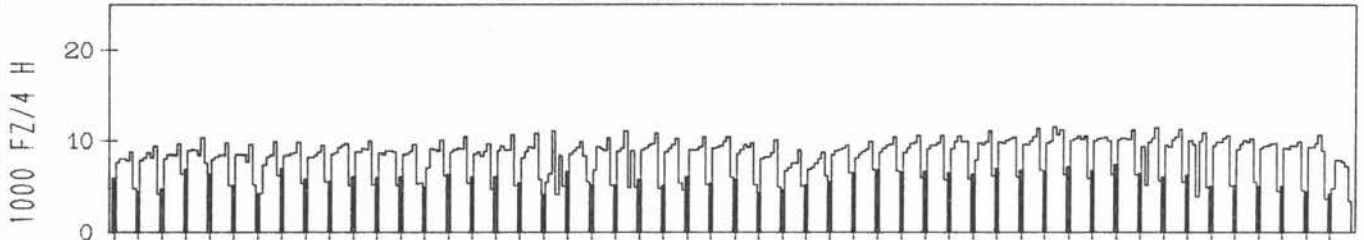
RICHTUNG OST

DTV KFZ 25854
MAX WERKTAG 34418 FR 7. 10.
MAX FER-WKTAG 33851 DO 16. 6.
MAX SO+FEITAG 28286 FR 17. 6.

TAEGLICHE VERKEHRSMENGE



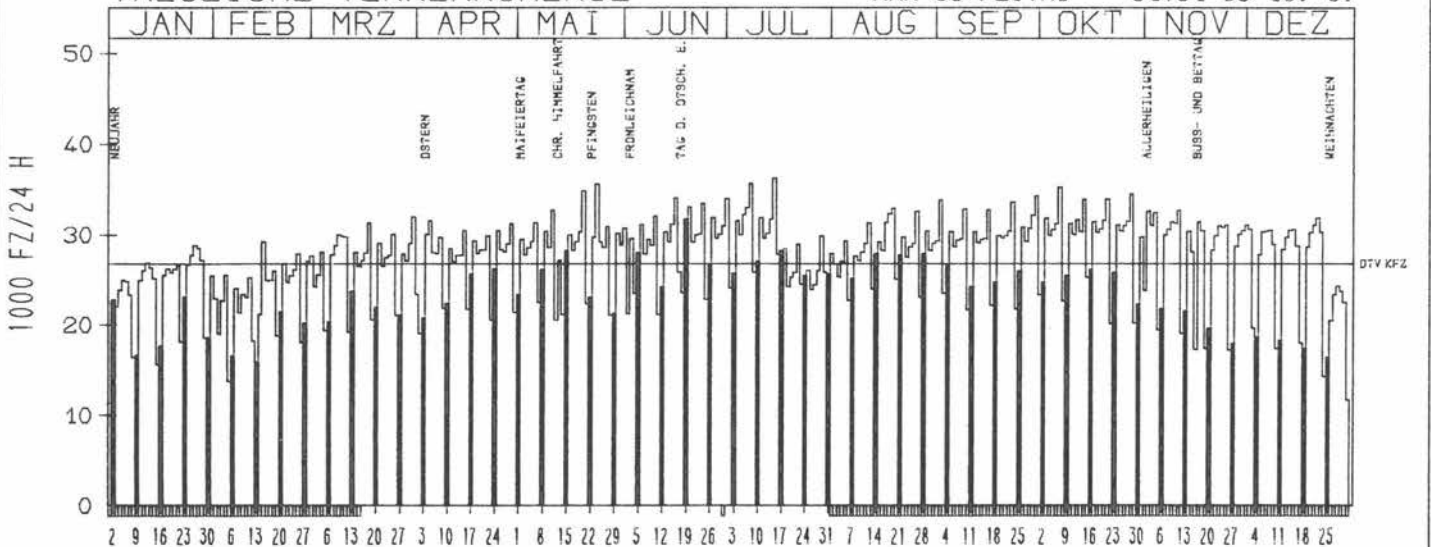
VERKEHRSMENGEN 15-19 UHR



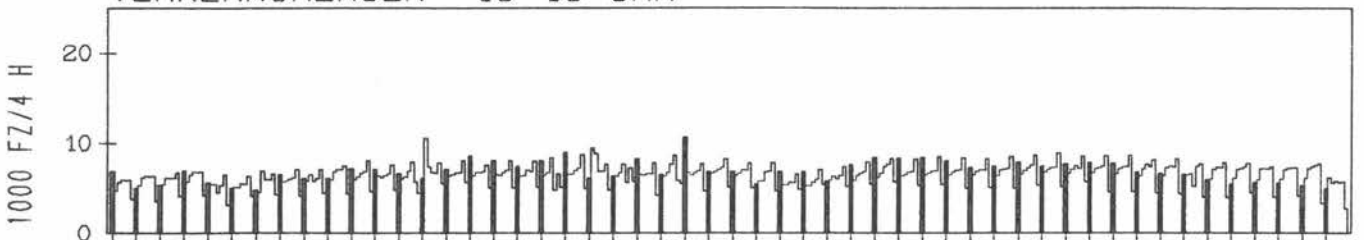
RICHTUNG WEST

DTV KFZ 26862
MAX WERKTAG 34839 FR 20. 5.
MAX FER-WKTAG 36284 FR 15. 7.
MAX SO+FEITAG 31761 SO 19. 6.

TAEGLICHE VERKEHRSMENGE



VERKEHRSMENGEN 15-19 UHR



JAHRESGANGLINIEN 1983

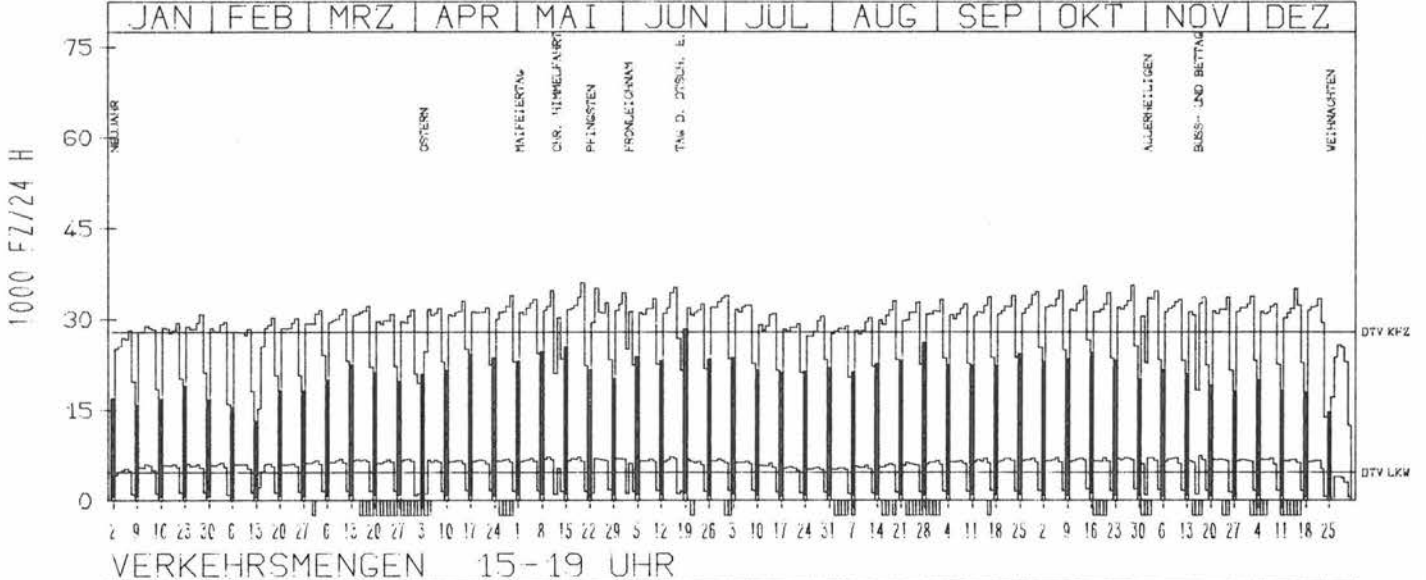
ZST: AK MÖERS OST
 NR.: 4505 5 022

LAND: NORDRHEIN-WESTFALEN
 STRASSE: A 2
 KM: 498.4
 NETZKNOTEN: 4505 029
 4505 028


RICHTUNG OST

DTV KFZ 27865
 DTV LKW 4670 = 16.76 %
 MAX WERKTAG 35927 FR 20. 5.
 MAX FER-WKTAG 35448 FR 14. 10.
 MAX SO+FEITAG 29484 MO 23. 5.

TÄGLICHE VERKEHRSMENGE



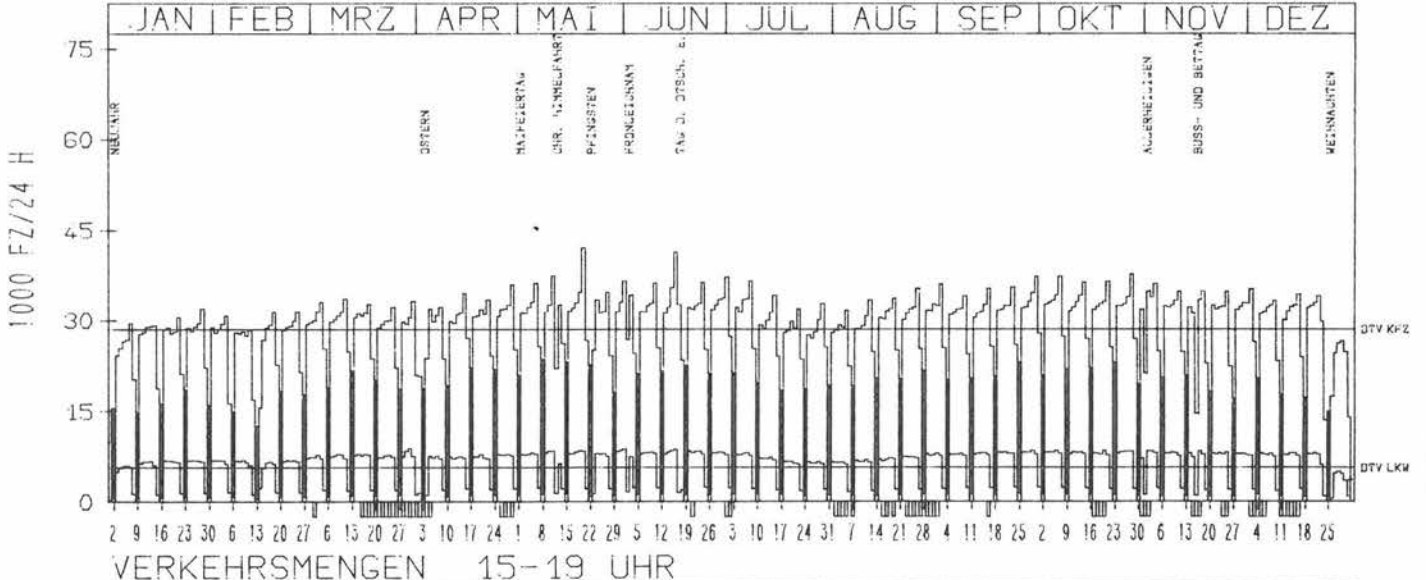
VERKEHRSMENGEN 15-19 UHR



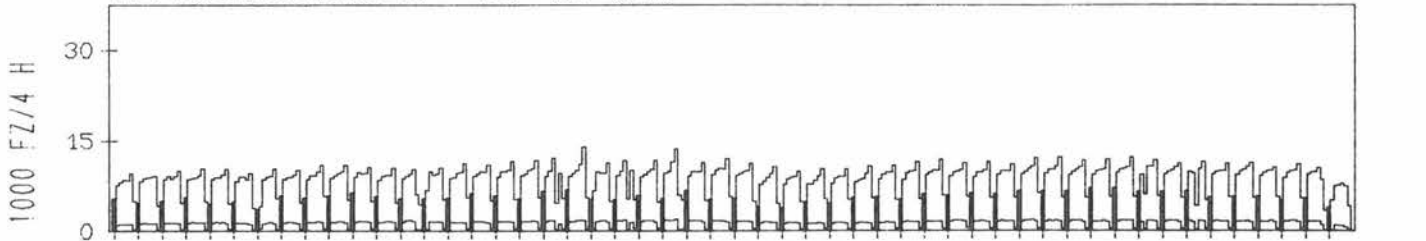
RICHTUNG WEST

DTV KFZ 28485
 DTV LKW 5628 = 19.76 %
 MAX WERKTAG 42201 FR 20. 5.
 MAX FER-WKTAG 41349 DO 16. 6.
 MAX SO+FEITAG 32707 FR 17. 6.

TÄGLICHE VERKEHRSMENGE



VERKEHRSMENGEN 15-19 UHR



JAHRESGANGLINIEN 1983

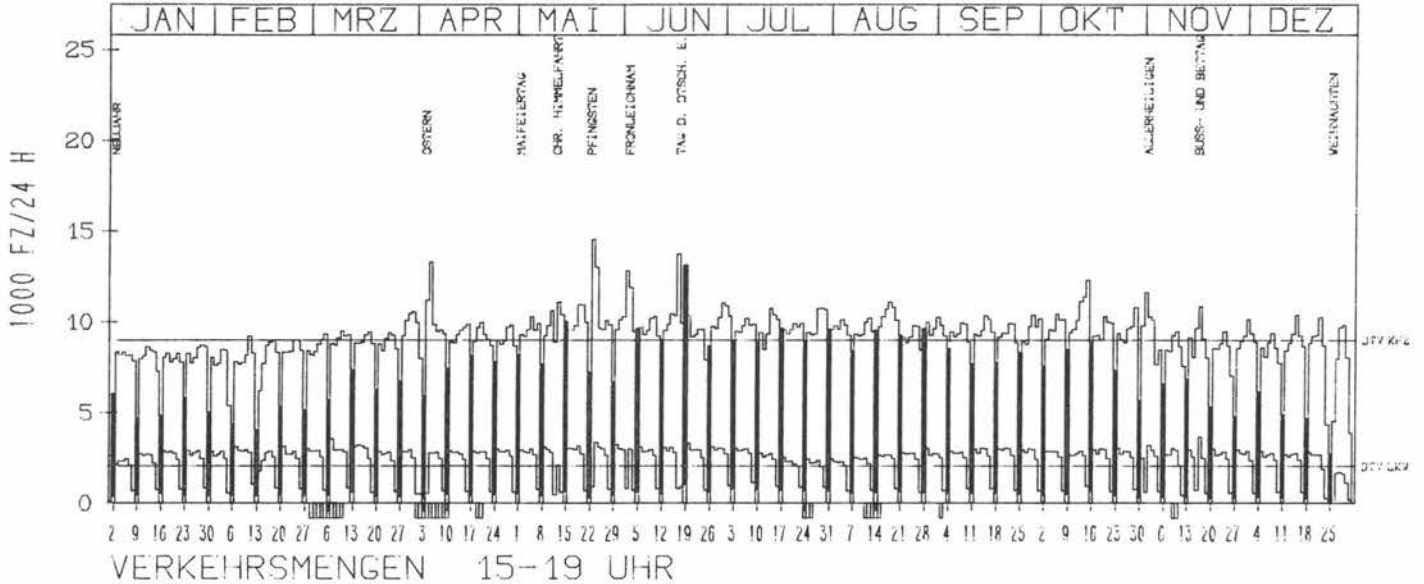
ZST: WANKUM
NR.: 4603 5 018

LAND: NORDRHEIN-WESTFALEN
STRASSE: A 2
KM: 520.2
NETZKNOTEN: 4604 055
4603 041

RICHTUNG OST

DTV KFZ 8993
DTV LKW 2062 = 22.93 %
MAX WERKTAG 11853 FR 3. 6.
MAX FER-WKTAG 12977 DI 24. 5.
MAX SO+FEITAG 14528 MO 23. 5.

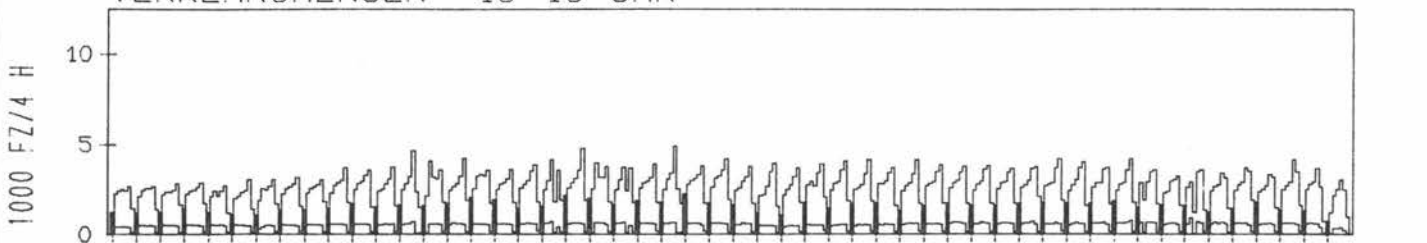
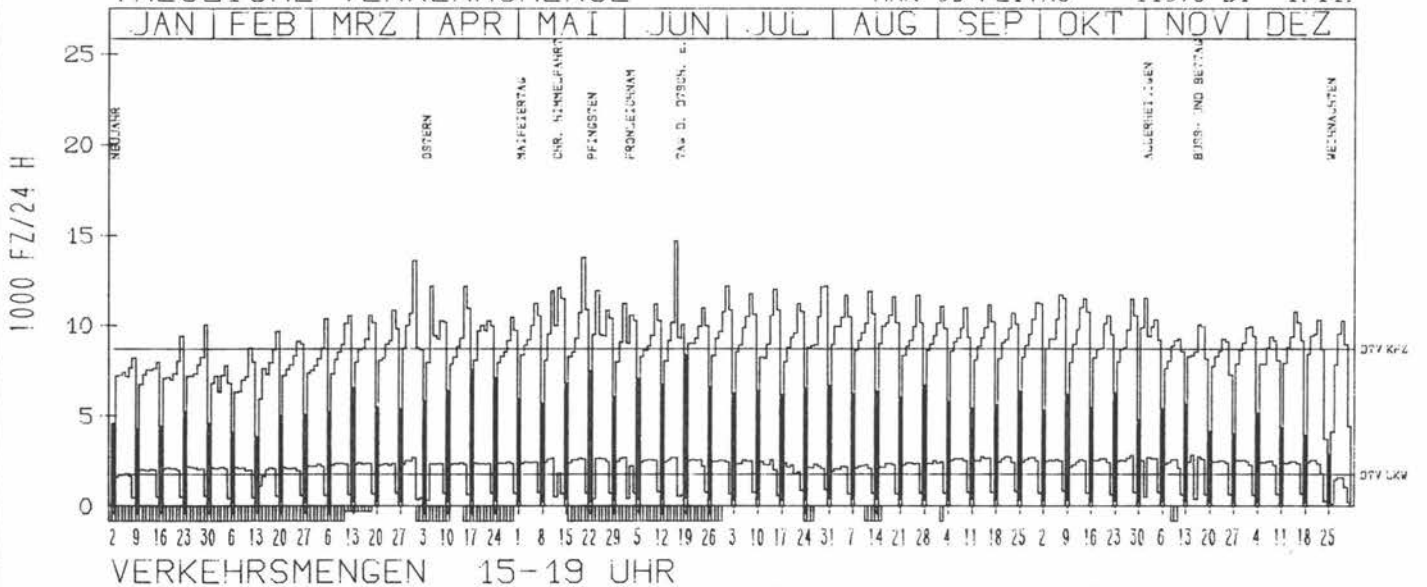
TAEGLICHE VERKEHRSMENGE



RICHTUNG WEST

DTV KFZ 8722
DTV LKW 1770 = 20.29 %
MAX WERKTAG 12121 FR 13. 5.
MAX FER-WKTAG 13637 DO 31. 3.
MAX SO+FEITAG 11570 DI 1. 11.

TAEGLICHE VERKEHRSMENGE



JAHRESGANGLINIEN 1983

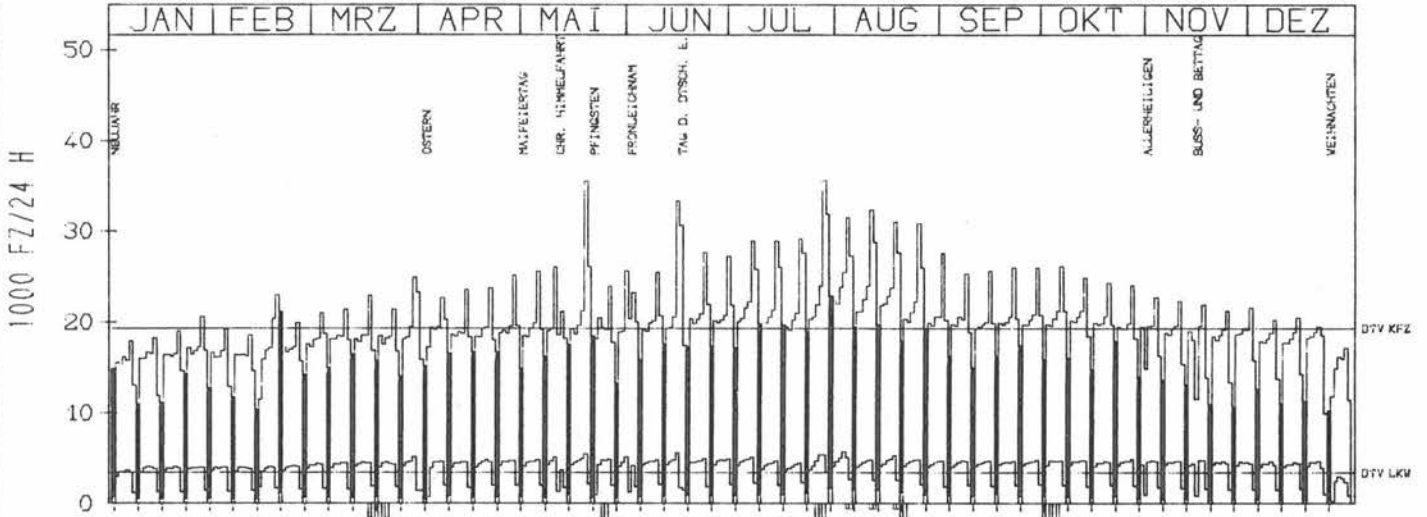
ZST: HUENXE
NR.: 4306 5 001

LAND: NORDRHEIN-WESTFALEN
STRASSE: A 3
KM: 54,2
NETZKNOTEN: 4306 001
4406 002


RICHTUNG NORD

DTV KFZ 19329
DTV LKW 3432 = 17.76 %
MAX WERKTAG 35512 FR 20. 5.
MAX FER-WKTAG 33358 DO 16. 6.
MAX SO+FEITAG 30582 FR 17. 6.

TAEGLICHE VERKEHRSMENGE



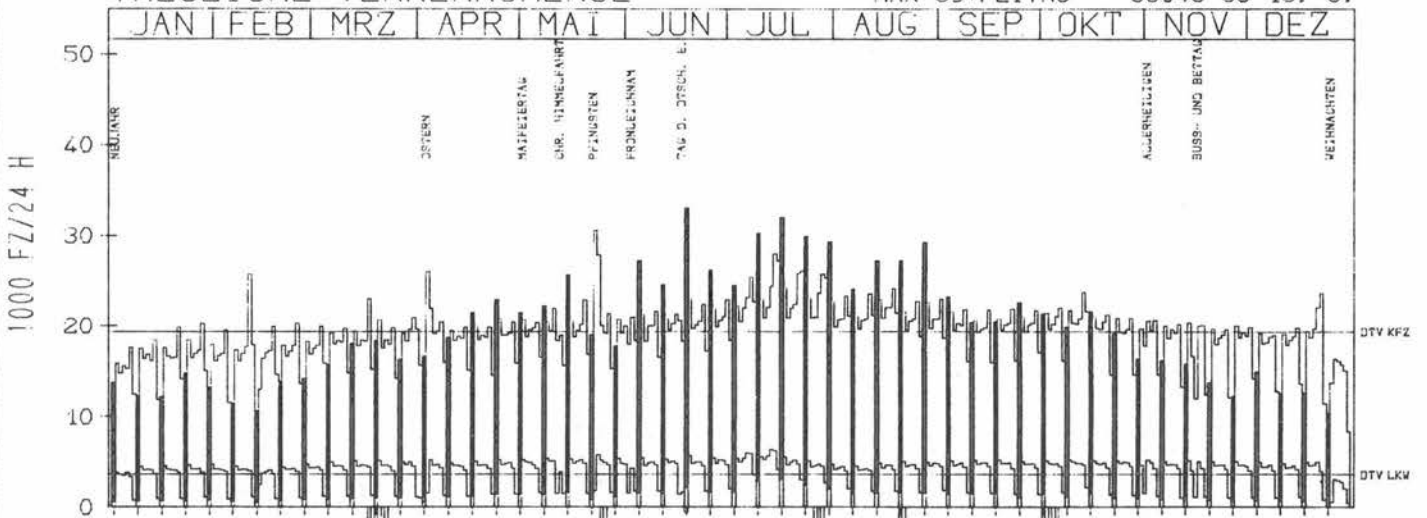
VERKEHRSMENGEN 15-19 UHR




RICHTUNG SUED

DTV KFZ 19324
DTV LKW 3633 = 18.80 %
MAX WERKTAG 25749 FR 11. 2.
MAX FER-WKTAG 28019 FR 15. 7.
MAX SO+FEITAG 33043 SO 19. 6.

TAEGLICHE VERKEHRSMENGE



VERKEHRSMENGEN 15-19 UHR



JAHRESGANGLINIEN 1983

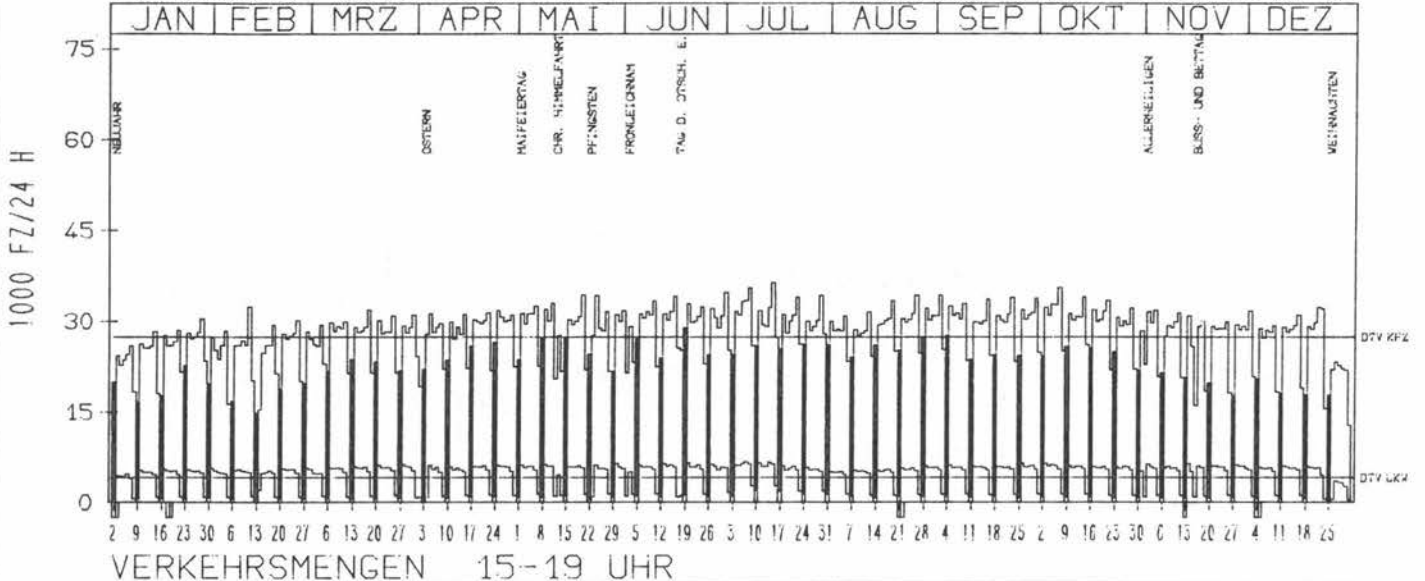
ZST: BREITSCHEID
 NR.: 4607 5 002

LAND: NORDRHEIN-WESTFALEN
 STRASSE: A 3
 KM: 77.1
 NETZKNOTEN: 4506 023
 4606 001

RICHTUNG SUED

TAEGLICHE VERKEHRSMENGE

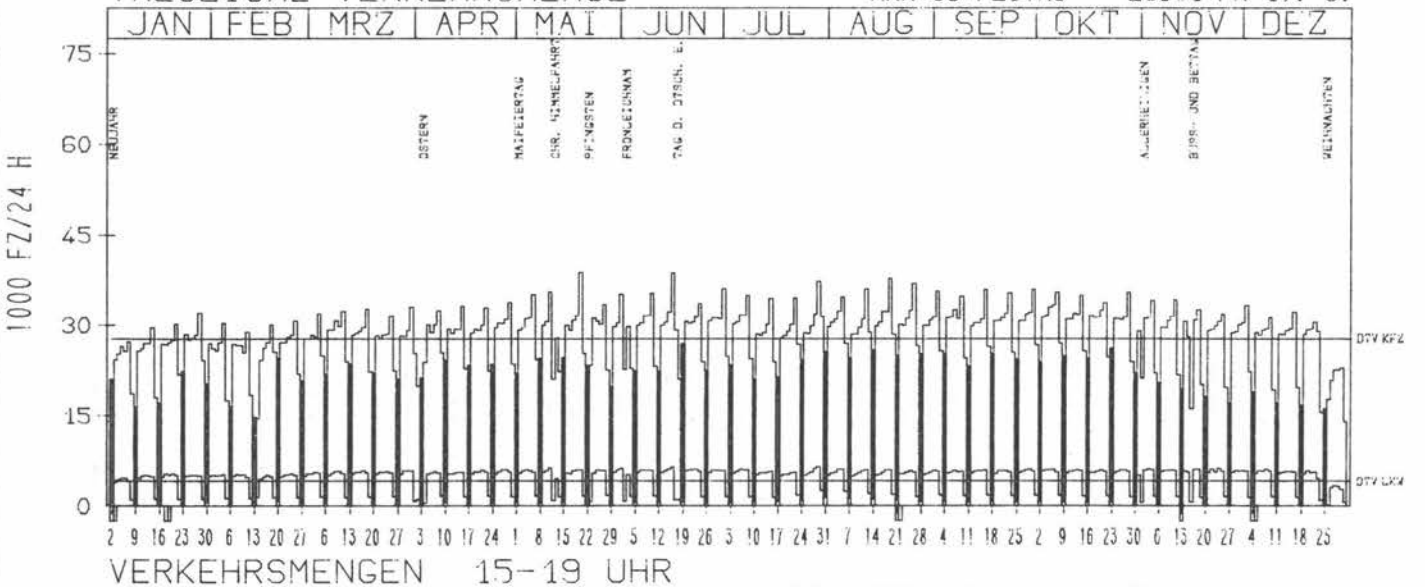
DTV KFZ 27361
 DTV LKW 4180 = 15.28 %
 MAX WERKTAG 35522 FR 7. 10.
 MAX FER-WKTAG 36328 FR 15. 7.
 MAX SO+FEITAG 28894 SO 19. 6.



RICHTUNG NORD

TAEGLICHE VERKEHRSMENGE

DTV KFZ 27842
 DTV LKW 4173 = 14.99 %
 MAX WERKTAG 38944 FR 20. 5.
 MAX FER-WKTAG 38752 DO 16. 6.
 MAX SO+FEITAG 29091 FR 17. 6.



JAHRESGANGLINIEN 1983

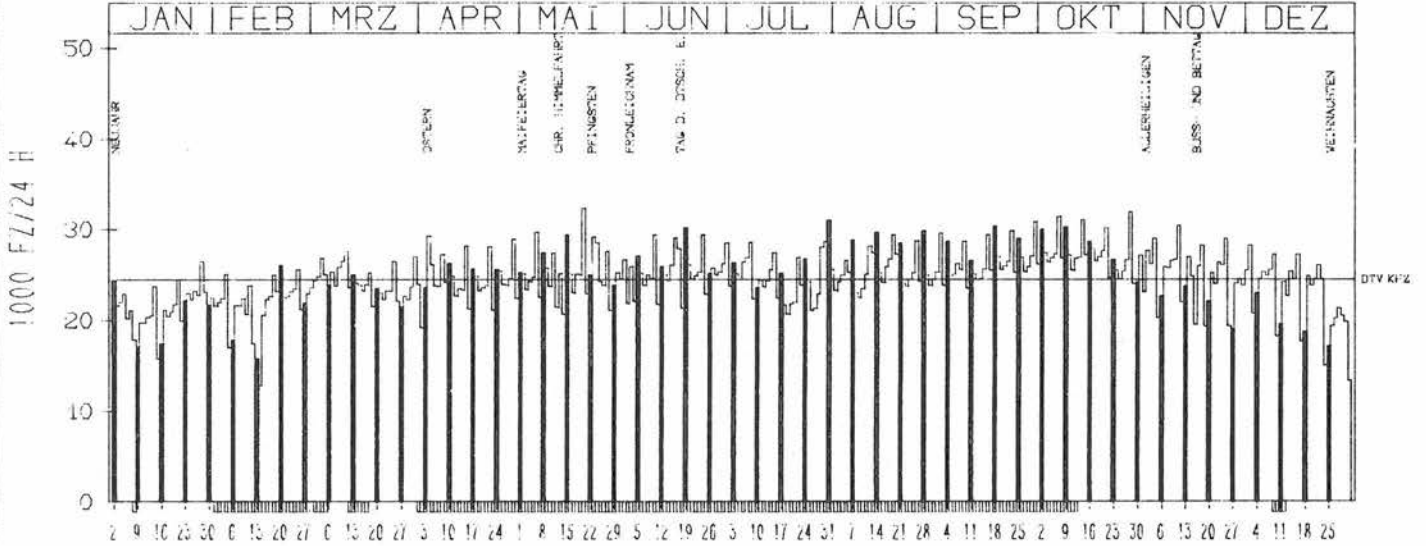
ZST: AK HILDEN SUED
 NR.: 4807 5 657

LAND: NORDRHEIN-WESTFALEN
 STRASSE: A 3
 KM: 98,1
 NETZKNOTEN: 4807 074
 4807 009

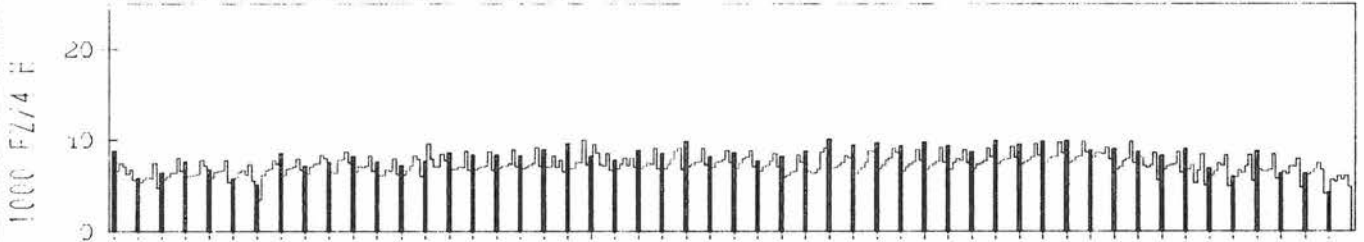
RICHTUNG NÖRD

DTV KFZ 24479
 MAX WERKTAG 31933 FR 28. 10.
 MAX FER-WKTAG 31089 FR 14. 10.
 MAX SO+FEITAG 28660 SO 16. 10.

TAEGLICHE VERKEHRSMENGE



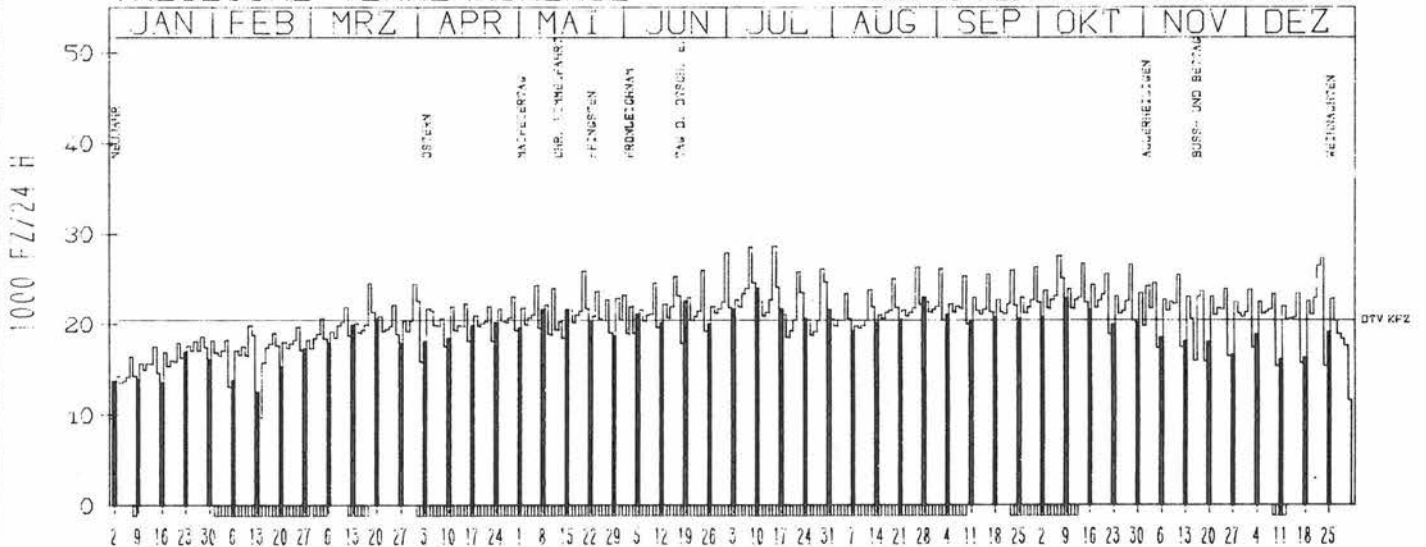
VERKEHRSMENGEN 15-19 UHR




RICHTUNG SUED

DTV KFZ 20496
 MAX WERKTAG 26689 FR 28. 10.
 MAX FER-WKTAG 27370 FR 23. 12.
 MAX SO+FEITAG 22850 MO 26. 12.

TAEGLICHE VERKEHRSMENGE



VERKEHRSMENGEN 15-19 UHR



JAHRESGANGLINIEN 1983

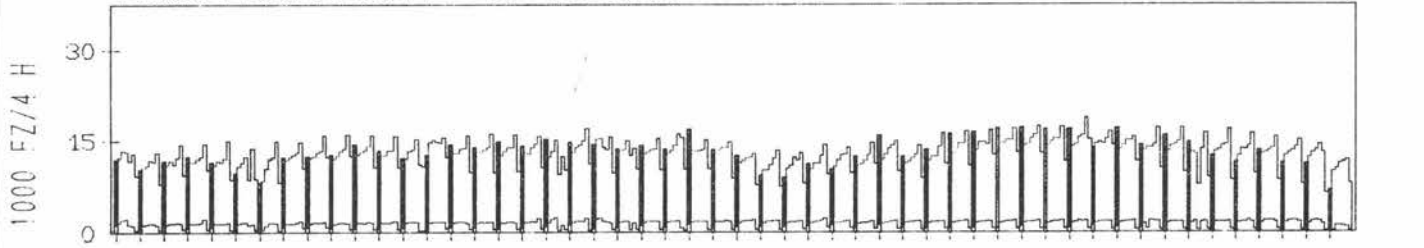
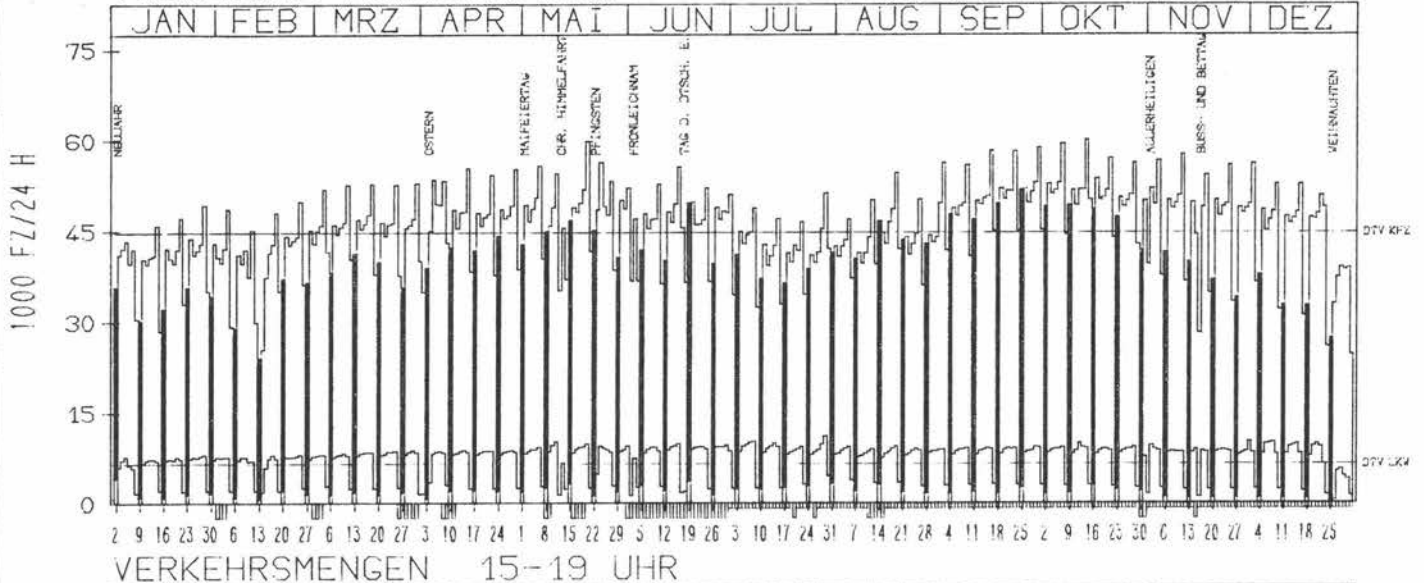
ZST: AD HEUMAR NÖRD
NR.: 5008 5 672

LAND: NORDRHEIN-WESTFALEN
STRASSE: A 3
KM: 128.4
NETZKNOTEN: 5008 021
5008 040

RICHTUNG NÖRD

DTV KFZ 44688
DTV LKW 6497 = 14.54 %
MAX WERKTAG 59874 FR 20. 5.
MAX FER-WKTAG 60057 FR 14. 10.
MAX SO+FEITAG 51693 SO 25. 9.

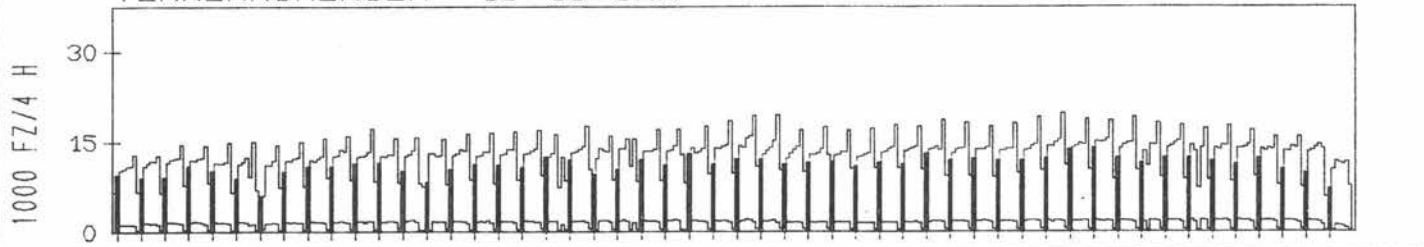
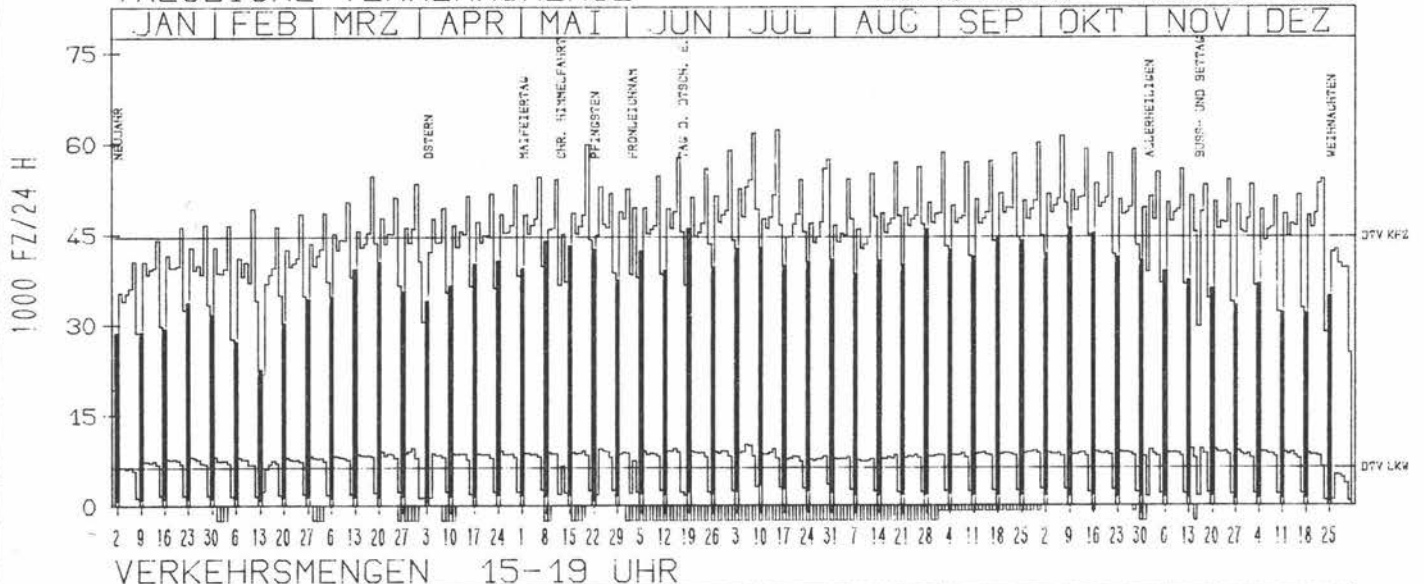
TÄGLICHE VERKEHRSMENGE



RICHTUNG SÜED

DTV KFZ 44623
DTV LKW 6262 = 14.03 %
MAX WERKTAG 61293 FR 7. 10.
MAX FER-WKTAG 59065 FR 14. 10.
MAX SO+FEITAG 45966 SO 9. 10.

TÄGLICHE VERKEHRSMENGE



JAHRESGANGLINIEN 1983

ZST: AD HEUMAR SUED

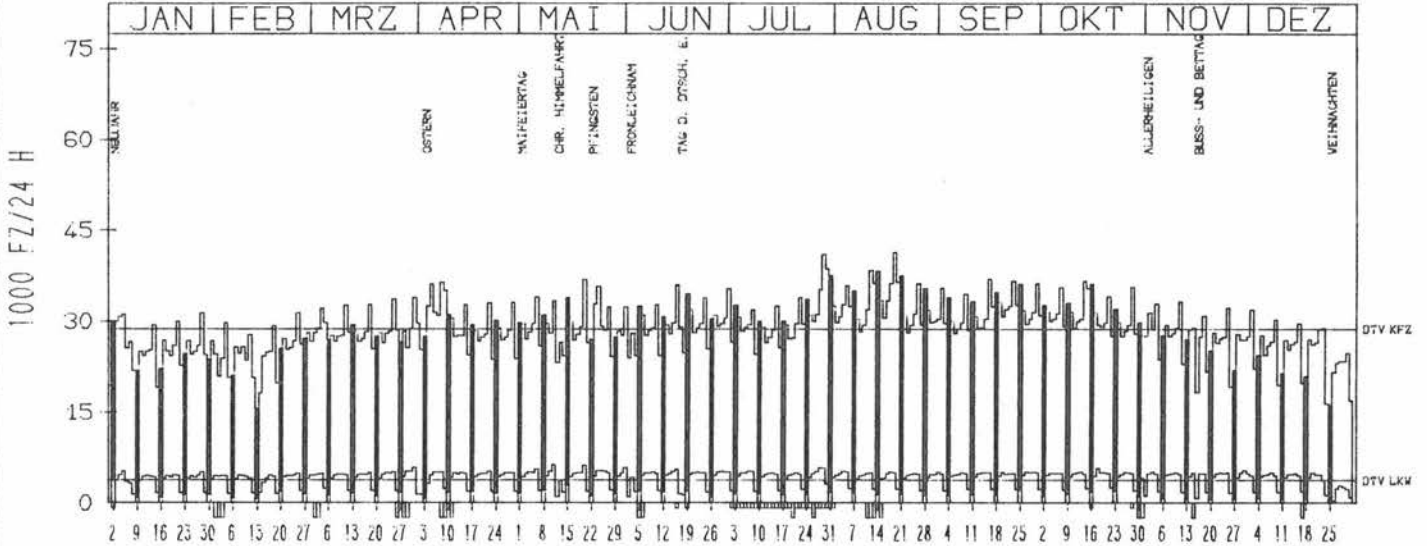
NR.: 5008 5 673

LAND: NORDRHEIN-WESTFALEN
 STRASSE: A 3
 KM: 0.5
 NETZKNOTEN: 5008 040
 5008 045

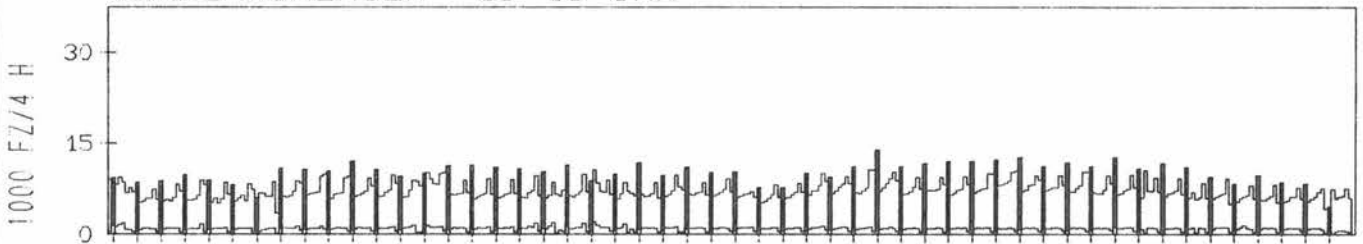
RICHTUNG NÖRD

DTV KFZ 28777
 DTV LKW 3771 = 13.10 %
 MAX WERKTAG 36985 FR 16. 9.
 MAX FER-WKTAG 41333 FR 19. 8.
 MAX SO+FEITAG 37521 SO 31. 7.

TAEGLICHE VERKEHRSMENGE



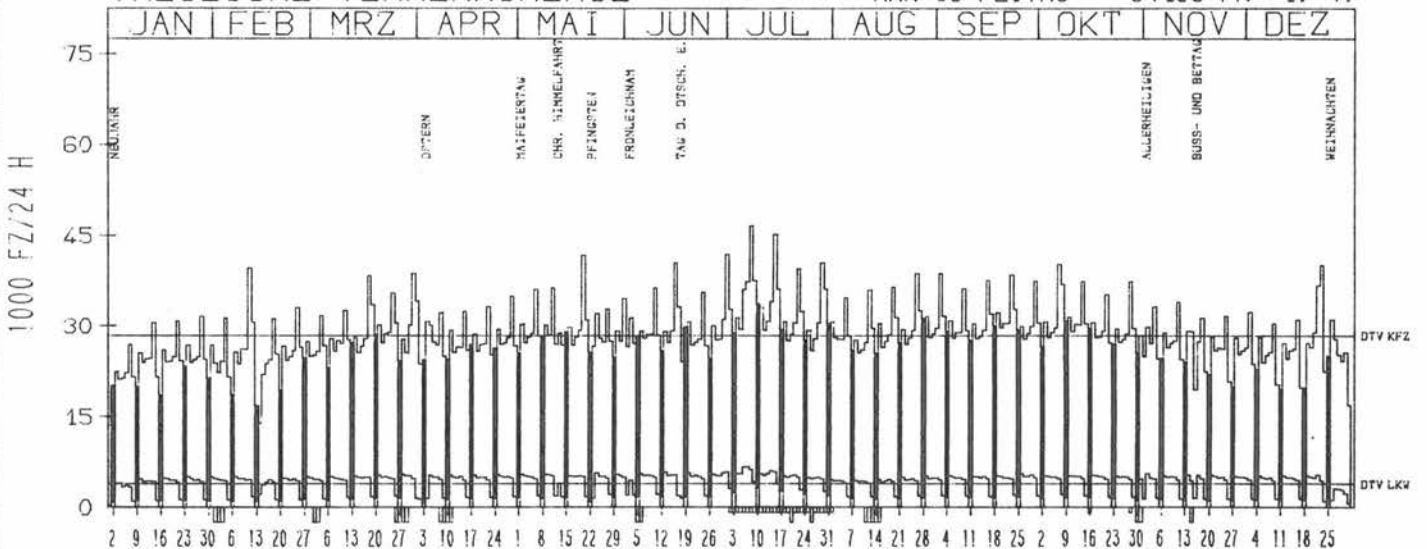
VERKEHRSMENGEN 15-19 UHR



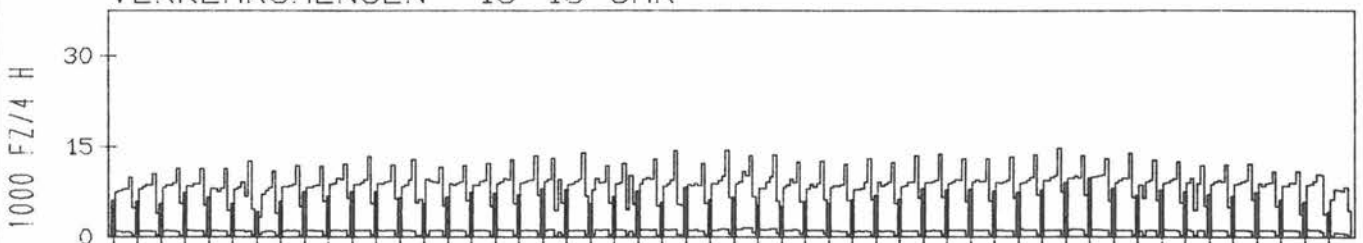
RICHTUNG SÜED

DTV KFZ 28436
 DTV LKW 3919 = 13.78 %
 MAX WERKTAG 41727 FR 20. 5.
 MAX FER-WKTAG 46652 FR 8. 7.
 MAX SO+FEITAG 34138 FR 1. 4.

TAEGLICHE VERKEHRSMENGE



VERKEHRSMENGEN 15-19 UHR



JAHRESGANGLINIEN 1983

ZST: BAD HÖNNEF/LINZ
NR.: 5309 5 006

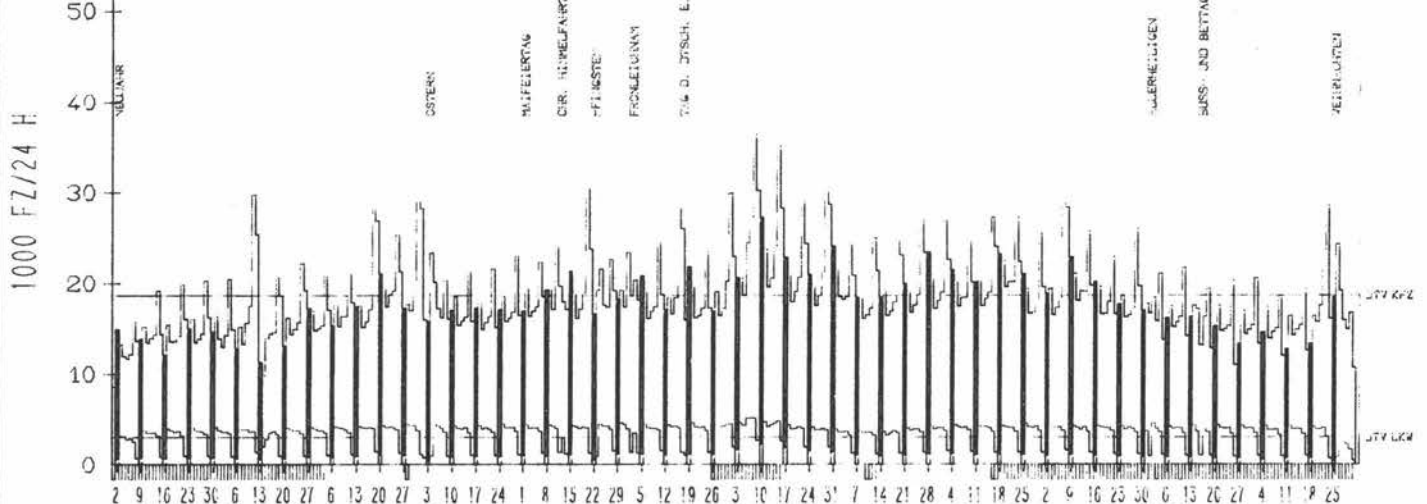
LAND: NORDRHEIN-WESTFALEN
STRASSE: A 3
KM: 40.5
NETZKNOTEN: 5309 021
5309 027

RICHTUNG SÜED

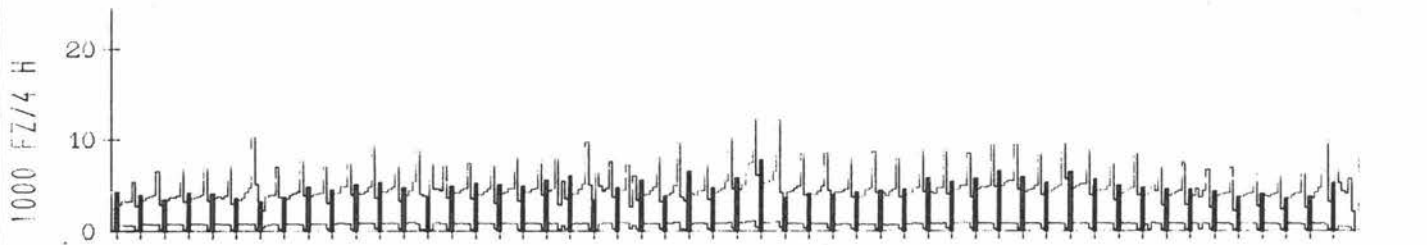
DTV KFZ 18636
DTV LKW 3050 = 16.36 %
MAX WERKTAG 30754 FR 20. 5.
MAX FER-WKTAG 30656 FR 23. 7.
MAX SO+FEITAG 28132 FR 1. 4.

TÄGLICHE VERKEHRSMENGE

JAN | FEB | MRZ | APR | MAI | JUN | JUL | AUG | SEP | OKT | NOV | DEZ



VERKEHRSMENGEN 15-19 UHR

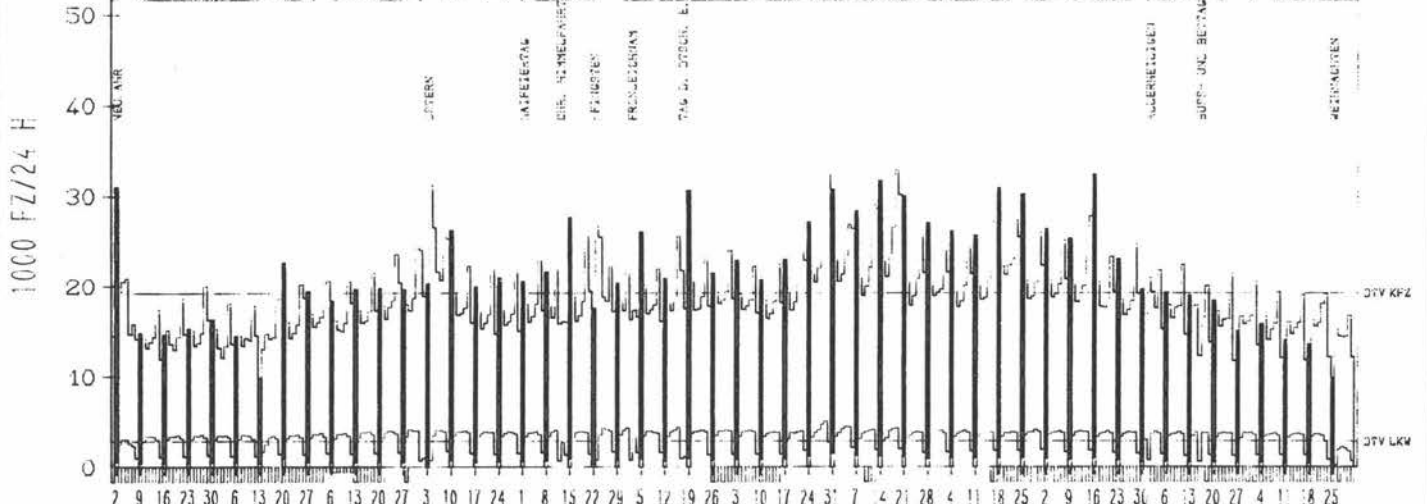


RICHTUNG NÖRD

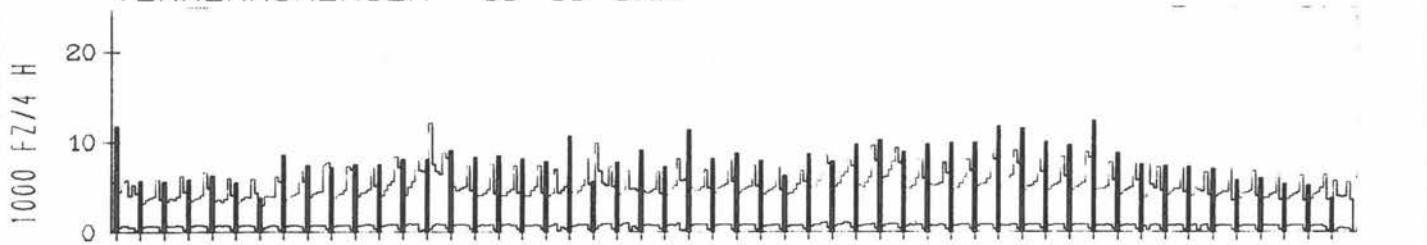
DTV KFZ 19261
DTV LKW 2876 = 14.93 %
MAX WERKTAG 23336 FR 20. 5.
MAX FER-WKTAG 32906 FR 13. 8.
MAX SO+FEITAG 31725 SO 14. 8.

TÄGLICHE VERKEHRSMENGE

JAN | FEB | MRZ | APR | MAI | JUN | JUL | AUG | SEP | OKT | NOV | DEZ



VERKEHRSMENGEN 15-19 UHR



JAHRESGANGLINIEN 1983

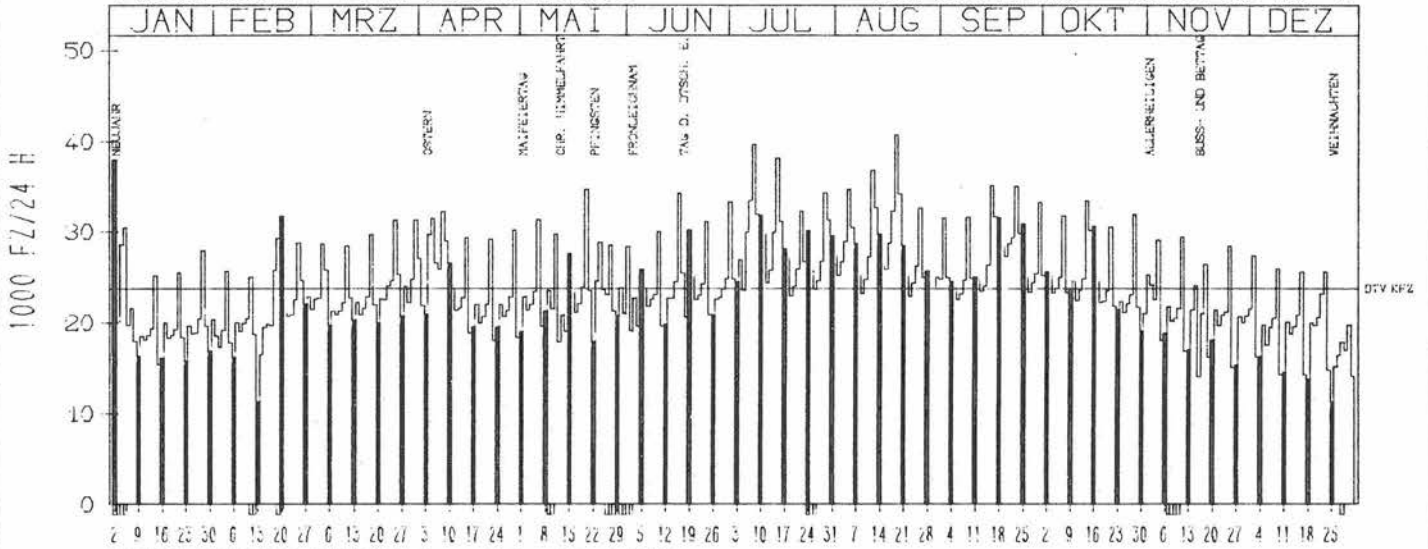
ZST: IDSTEIN
 NR.: 5715 6 849 (0849)

LAND: HESSEN
 STRASSE: A 3
 KM: 133.2
 NETZKNOTEN: 5715 003
 5715 031

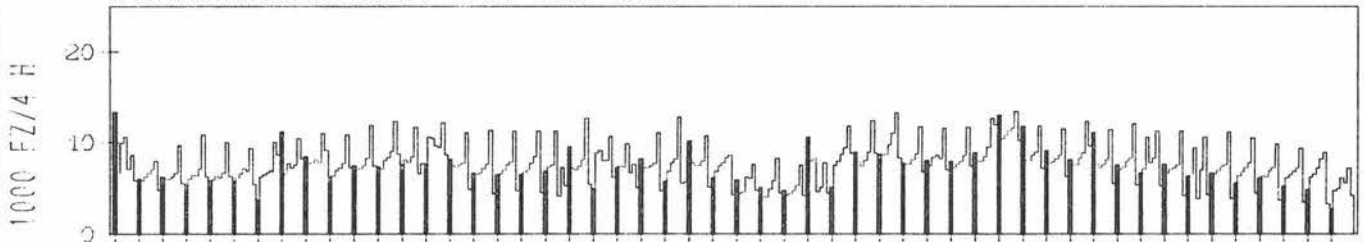
RICHTUNG NÖRD

DTV KFZ 23767
 MAX WERKTAG 35031 FR 16. 9.
 MAX FER-WKTAG 40731 FR 19. 8.
 MAX SO+FEITAG 31757 SO 10. 7.

TÄGLICHE VERKEHRSMENGE



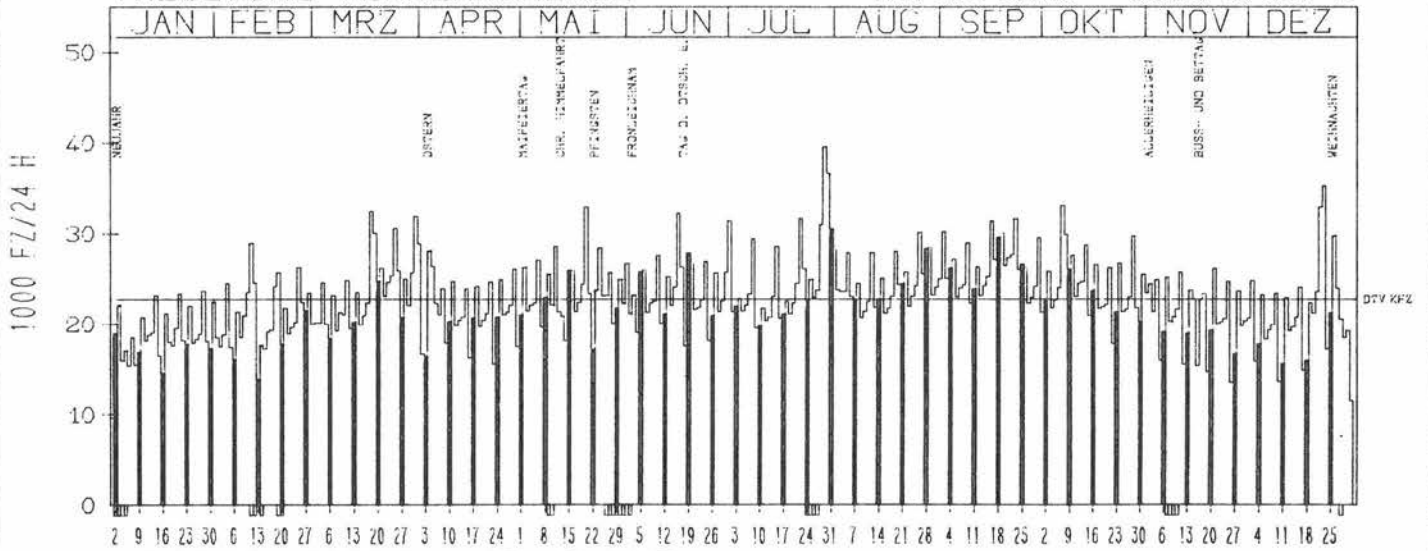
VERKEHRSMENGEN 15-19 UHR



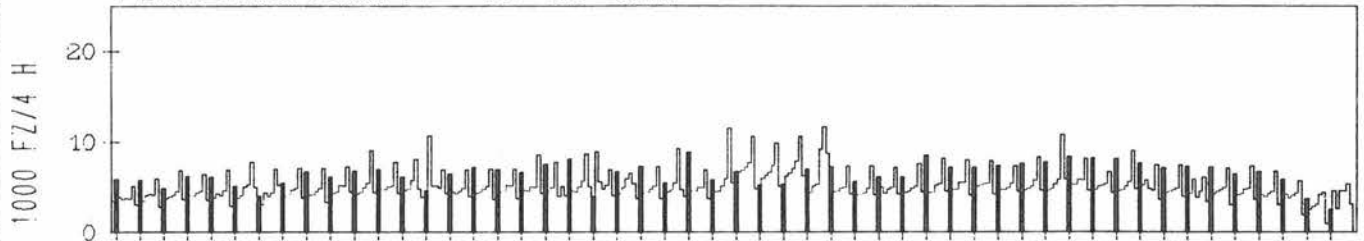
RICHTUNG SÜED

DTV KFZ 22728
 MAX WERKTAG 32921 DO 22. 12.
 MAX FER-WKTAG 39580 FR 29. 7.
 MAX SO+FEITAG 30510 SO 31. 7.

TÄGLICHE VERKEHRSMENGE



VERKEHRSMENGEN 15-19 UHR



JAHRESGANGLINIEN 1983

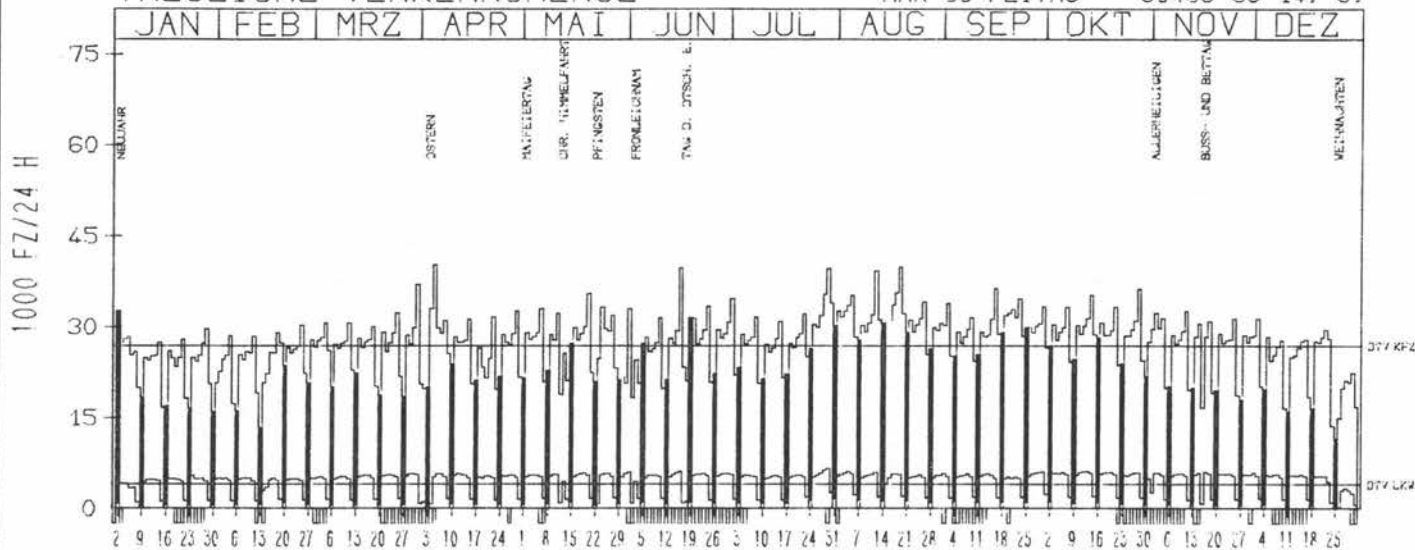
ZST: MÖNCHHÖF OST
 NR.: 5917 6 854 (0854)

LAND: HESSEN
 STRASSE: A 3
 KM: 165.5
 NETZKNOTEN: 5916 003
 5917 015

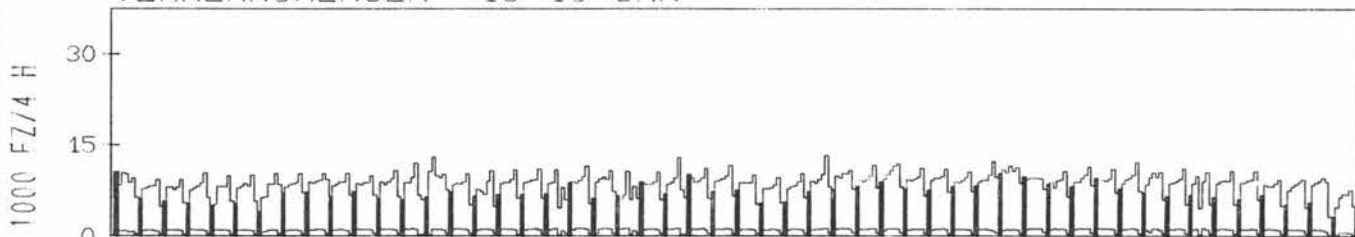
RICHTUNG NÖRD

TÄGLICHE VERKEHRSMENGE

DTV KFZ 26851
 DTV LKW 4036 = 15.03 %
 MAX WERKTAG 36385 FR 16. 9.
 MAX FER-WKTAG 39881 FR 19. 8.
 MAX SO+FEITAG 30458 SO 14. 8.



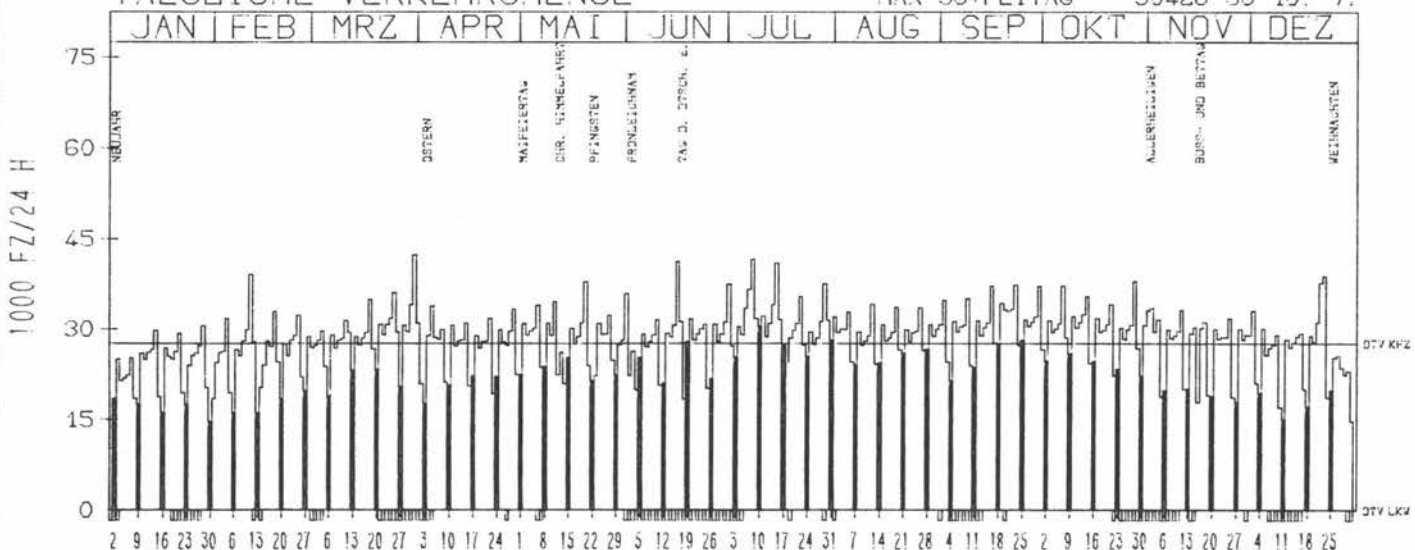
VERKEHRSMENGEN 15-19 UHR



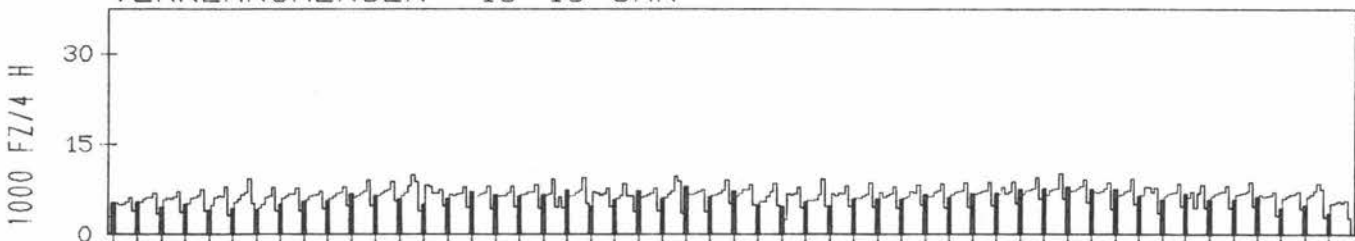
RICHTUNG SÜED

TÄGLICHE VERKEHRSMENGE

DTV KFZ 27702
 DTV LKW 0 = 0.00 %
 MAX WERKTAG 39099 FR 11. 2.
 MAX FER-WKTAG 41668 FR 8. 7.
 MAX SO+FEITAG 30428 SO 10. 7.



VERKEHRSMENGEN 15-19 UHR



JAHRESGANGLINIEN 1983

ZST: HANAU

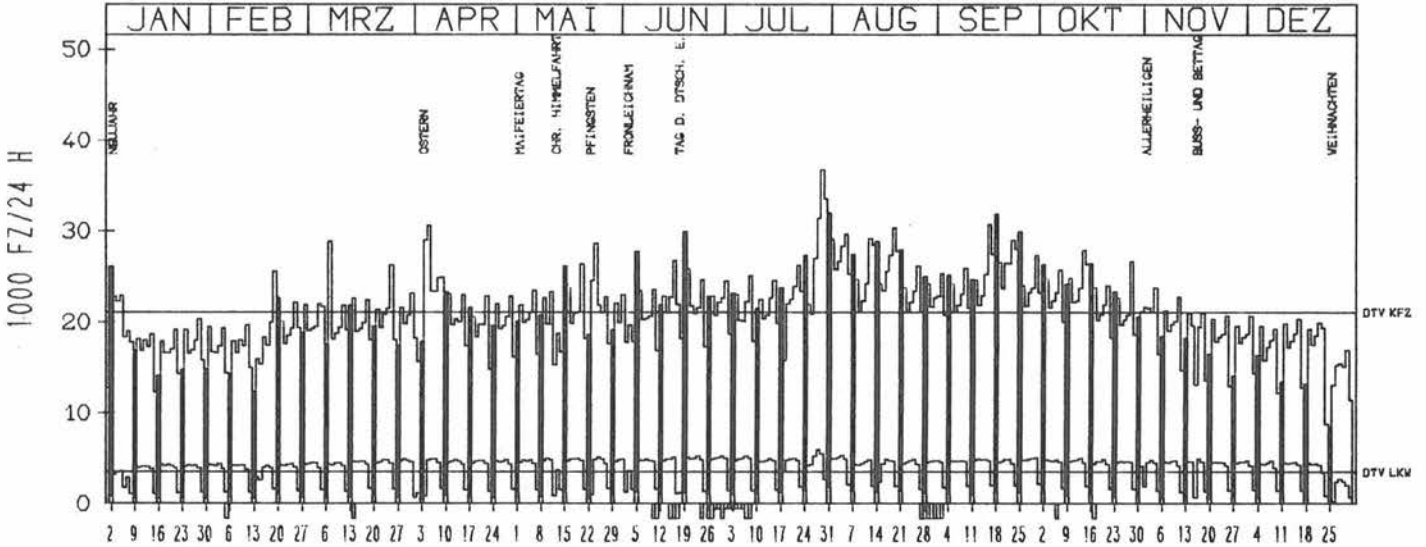
LAND: HESSEN
 STRASSE: A 3
 KM: 193.0
 NETZKNOTEN: 5919 023
 6020 005

NR.: 5919 6 859 (0859)

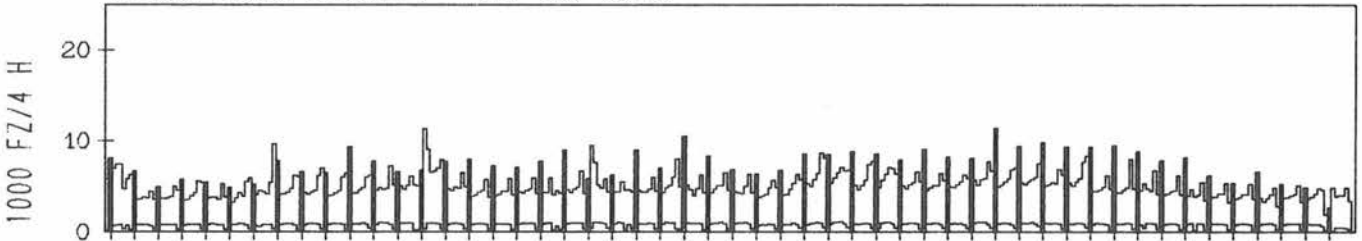
RICHTUNG NÖRD

DTV KFZ 21060
 DTV LKW 3482 = 16.53 %
 MAX WERKTAG 30710 FR 16. 9.
 MAX FER-WKTAG 36759 FR 29. 7.
 MAX SO+FEITAG 31915 SO 31. 7.

TÄGLICHE VERKEHRSMENGE



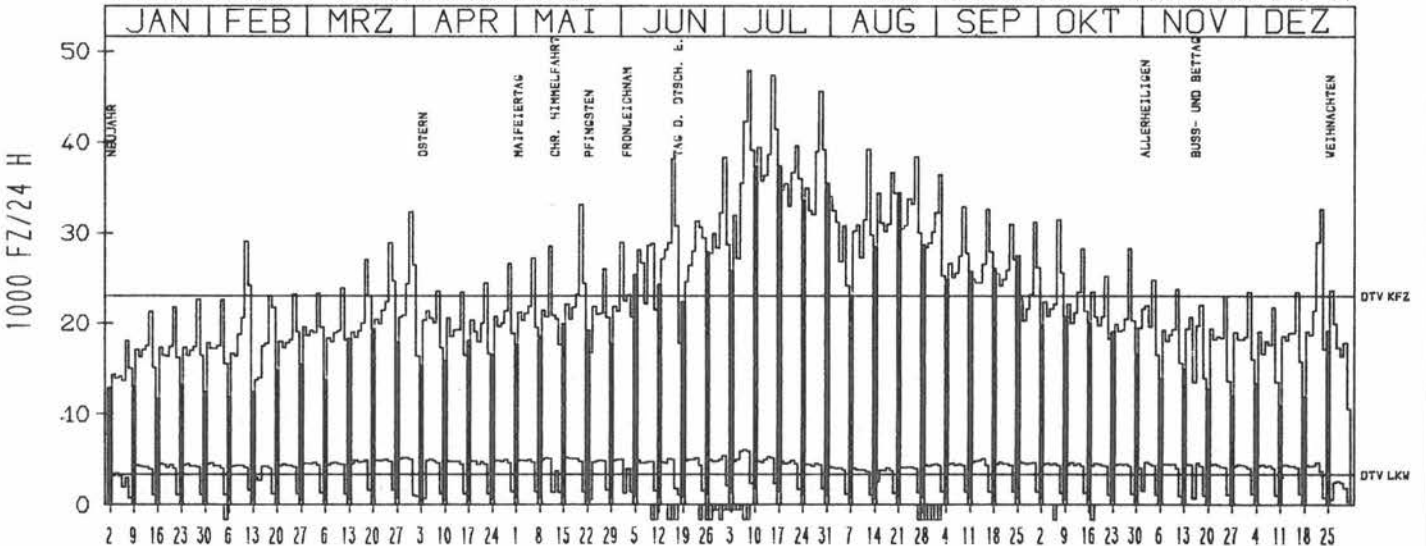
VERKEHRSMENGEN 15-19 UHR



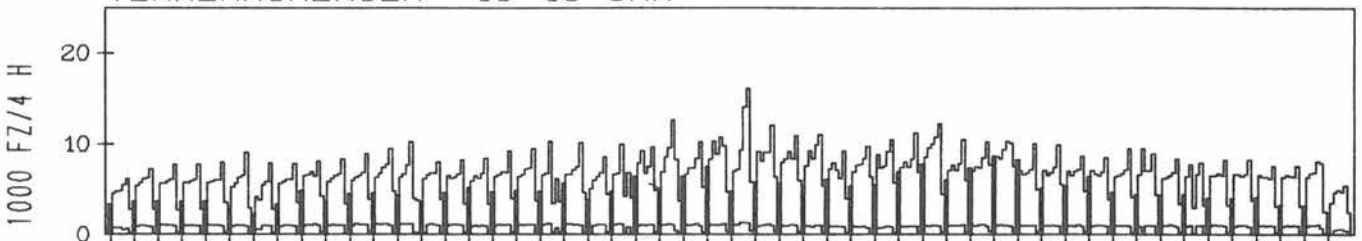
RICHTUNG SÜED

DTV KFZ 23128
 DTV LKW 3398 = 14.69 %
 MAX WERKTAG 33194 FR 20. 5.
 MAX FER-WKTAG 47421 FR 15. 7.
 MAX SO+FEITAG 37313 SO 17. 7.

TÄGLICHE VERKEHRSMENGE



VERKEHRSMENGEN 15-19 UHR



JAHRESGANGLINIEN 1983

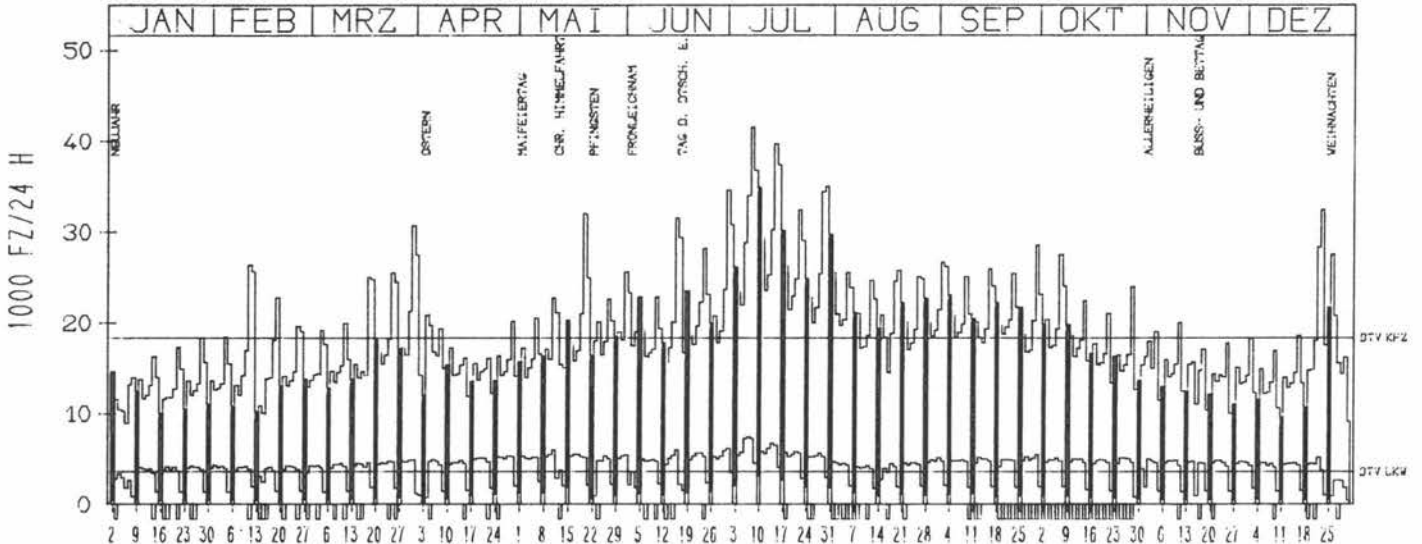
ZST: WUERZBURG WEST
NR.: 6224 9 034 (9051)

LAND: BAYERN
STRASSE: A 3
KM: 277.0
NETZKNOTEN: 6224 215
6224 211

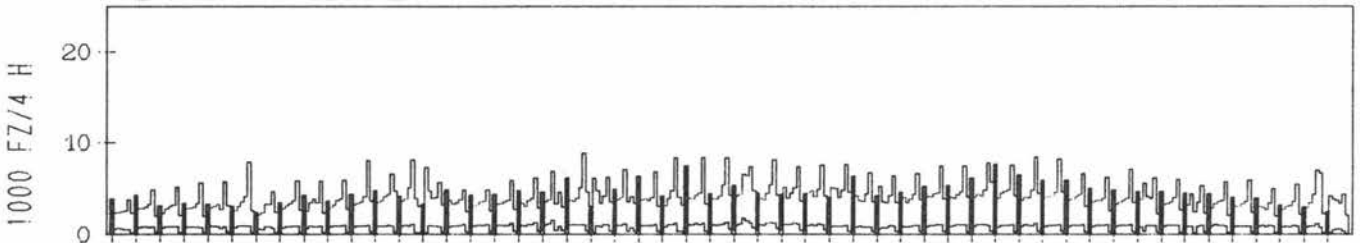
RICHTUNG OST

DTV KFZ 18352
DTV LKW 3630 = 19.78 %
MAX WERKTAG 31984 FR 20. 5.
MAX FER-WKTAG 41584 FR 8. 7.
MAX SO+FEITAG 34816 SO 10. 7.

TAEGLICHE VERKEHRSMENGE



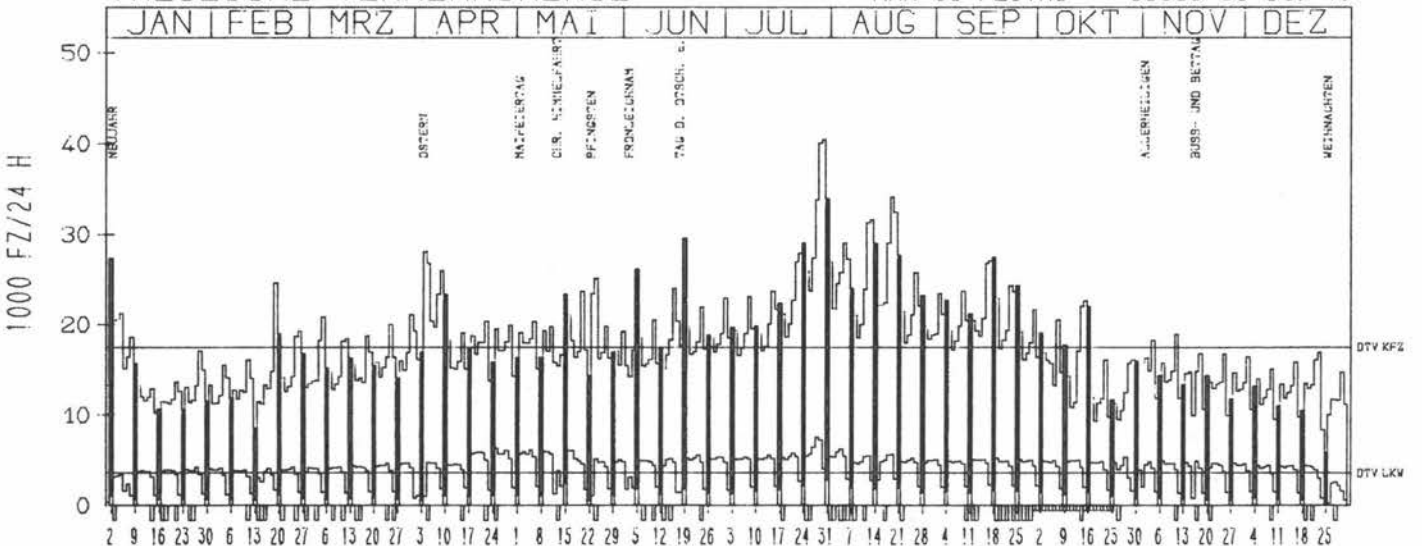
VERKEHRSMENGEN 15-19 UHR



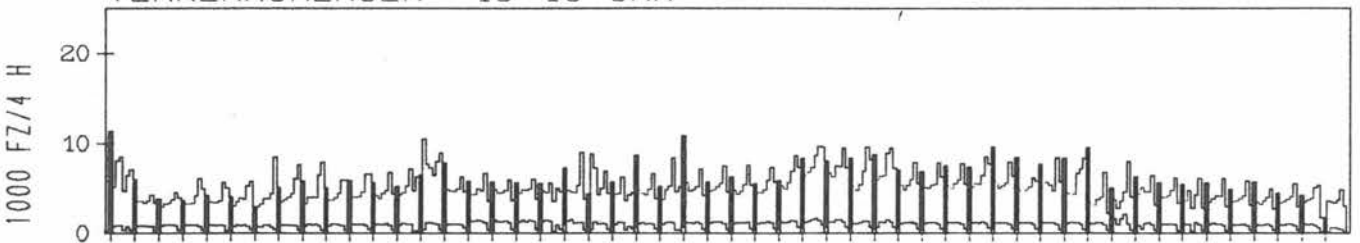
RICHTUNG WEST

DTV KFZ 17517
DTV LKW 3626 = 20.70 %
MAX WERKTAG 27132 SA 17. 9.
MAX FER-WKTAG 40520 SA 30. 7.
MAX SO+FEITAG 33896 SO 31. 7.

TAEGLICHE VERKEHRSMENGE



VERKEHRSMENGEN 15-19 UHR



JAHRESGANGLINIEN 1983

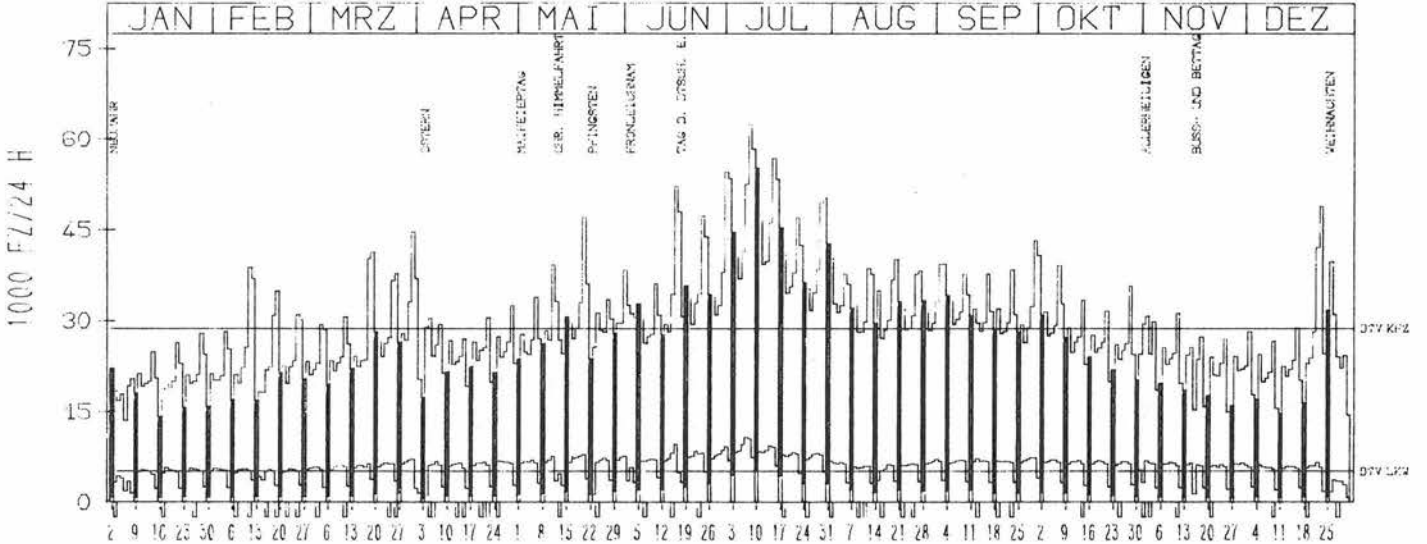
ZST: AK NUERNBERG WEST
 NR.: 6533 9 039 (9051)

LAND: BAYERN
 STRASSE: A 3
 KM: 401.3
 NETZKNOTEN: 6533 014
 6533 008

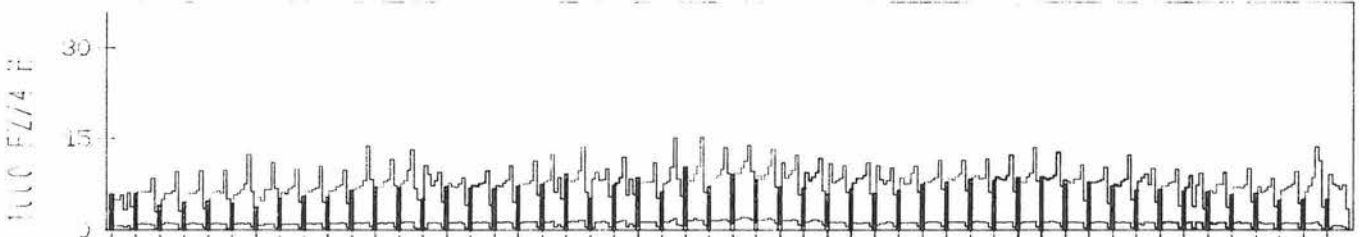
RICHTUNG OST

DTV KFZ 28749
 DTV LKW 5143 = 17.89 %
 MAX WERKTAG 46940 FR 20. 5.
 MAX FER-WKTAG 62504 FR 8. 7.
 MAX SO+FEITAG 55108 SO 10. 7.

TAEGLICHE VERKEHRSMENGE



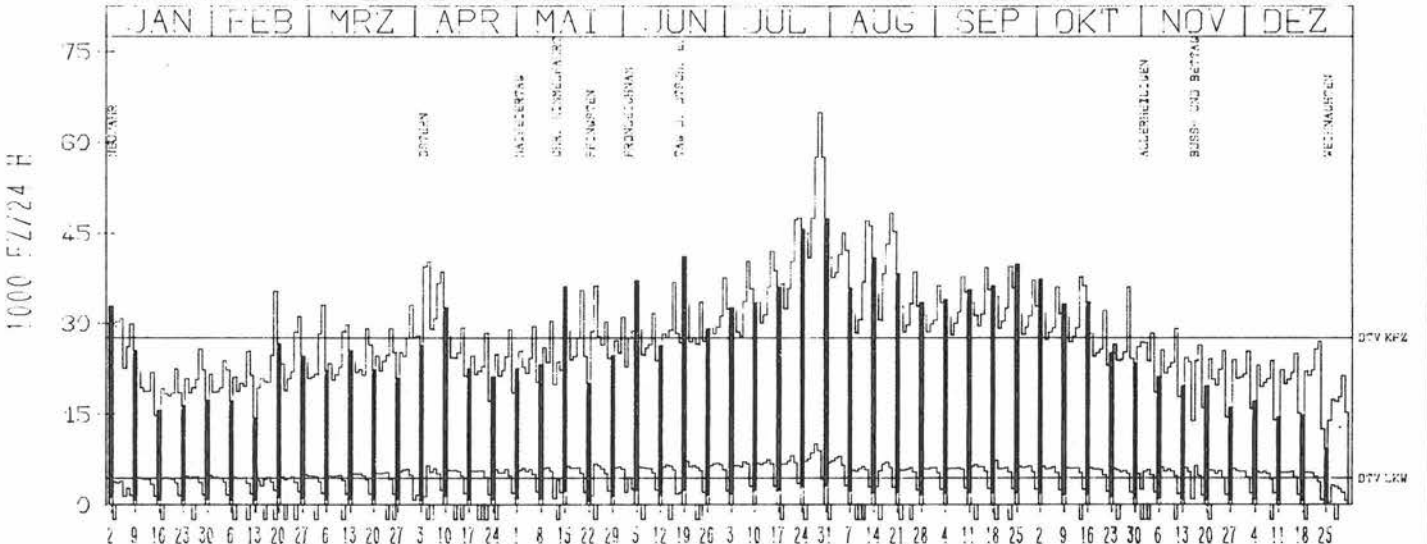
VERKEHRSMENGEN 15-19 UHR



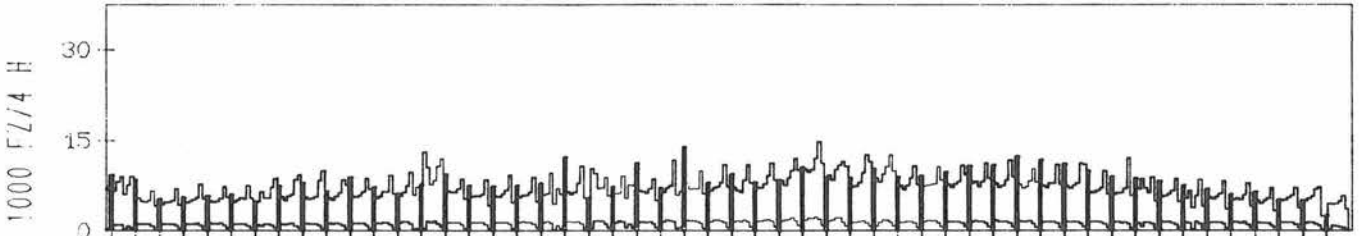
RICHTUNG WEST

DTV KFZ 27669
 DTV LKW 4367 = 15.78 %
 MAX WERKTAG 39409 FR 16. 9.
 MAX FER-WKTAG 64932 FR 29. 7.
 MAX SO+FEITAG 47324 SO 31. 7.

TAEGLICHE VERKEHRSMENGE



VERKEHRSMENGEN 15-19 UHR



JAHRESGANGLINIEN 1983

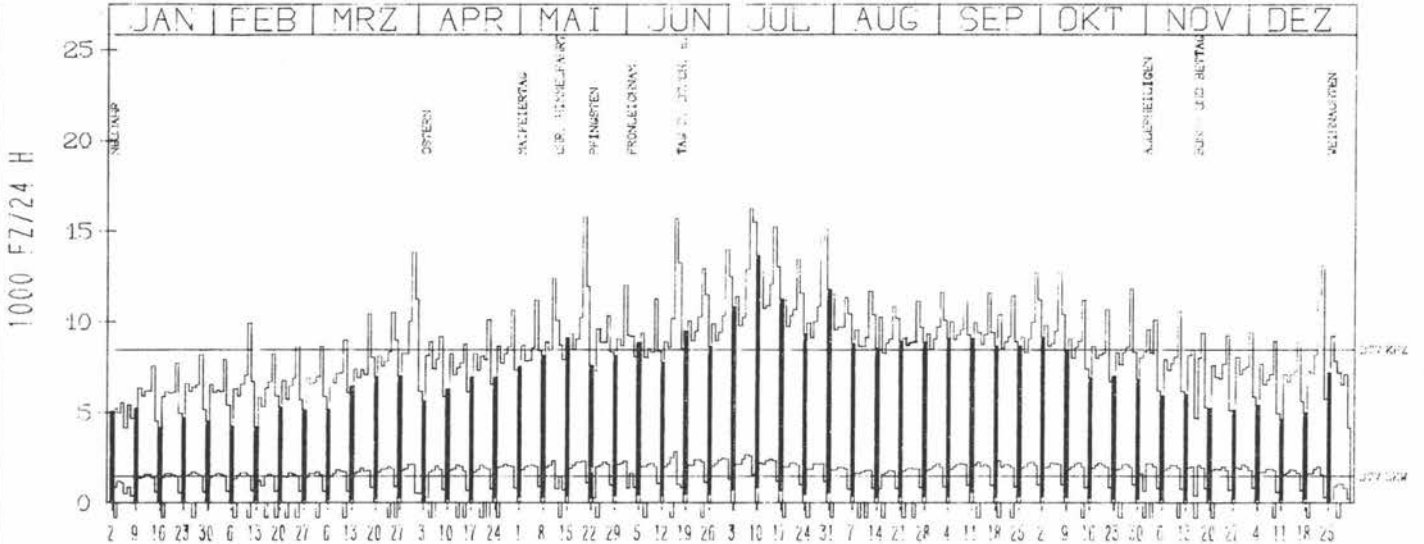
ZST: AK NUERNBERG OST
 NR.: 6533 9 040 (9052)

LAND: BAYERN
 STRASSE: A 3
 KM: 404,4
 NETZKNOTEN: 6533 019
 6533 014

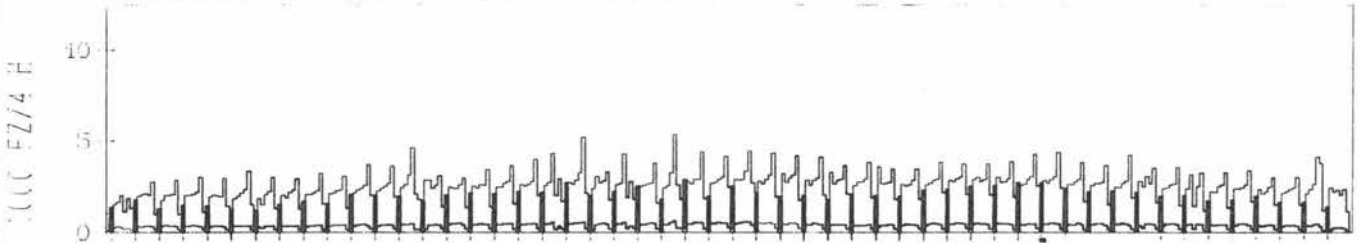
RICHTUNG OST

DTV KFZ 8440
 DTV LKW 1461 = 17.31 %
 MAX WERKTAG 15740 FR 20. 5.
 MAX FER-WKTAG 18220 FR 8. 7.
 MAX SO+FEITAG 13698 SO 10. 7.

TAEGLICHE VERKEHRSMENGE



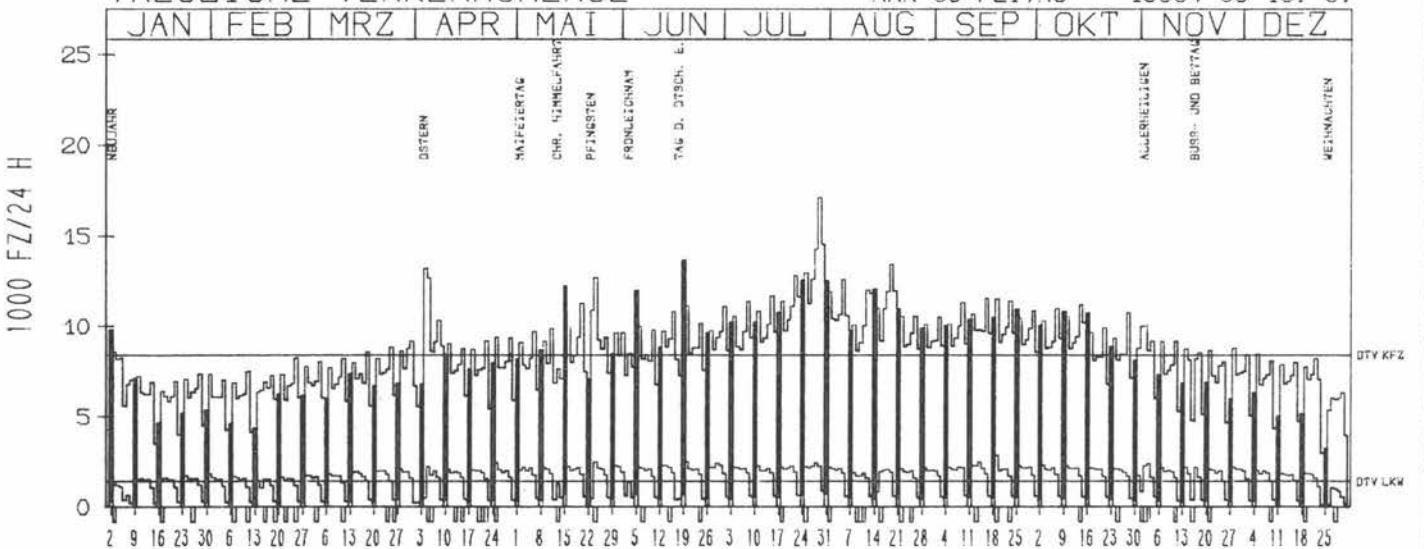
VERKEHRSMENGEN 15-19 UHR



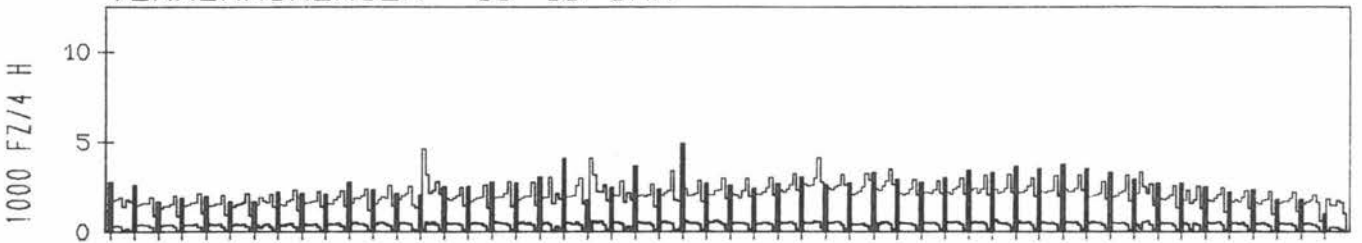
RICHTUNG WEST

DTV KFZ 8443
 DTV LKW 1425 = 16.87 %
 MAX WERKTAG 11588 FR 16. 9.
 MAX FER-WKTAG 17116 FR 29. 7.
 MAX SO+FEITAG 13684 SO 19. 6.

TAEGLICHE VERKEHRSMENGE



VERKEHRSMENGEN 15-19 UHR



JAHRESGANGLINIEN 1983

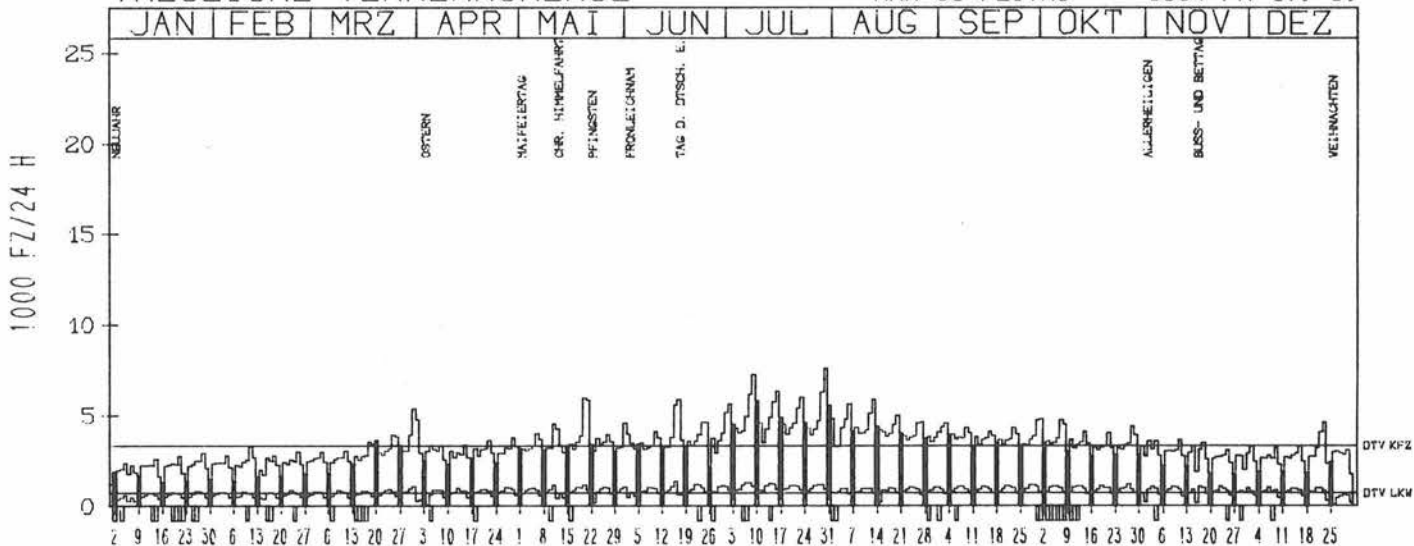
ZST: AS PASSAU NÖRD
 NR.: 7346 9 086

LAND: BAYERN
 STRASSE: A 3
 KM: 596,7
 NETZKNOTEN: 7346 023
 7345 009

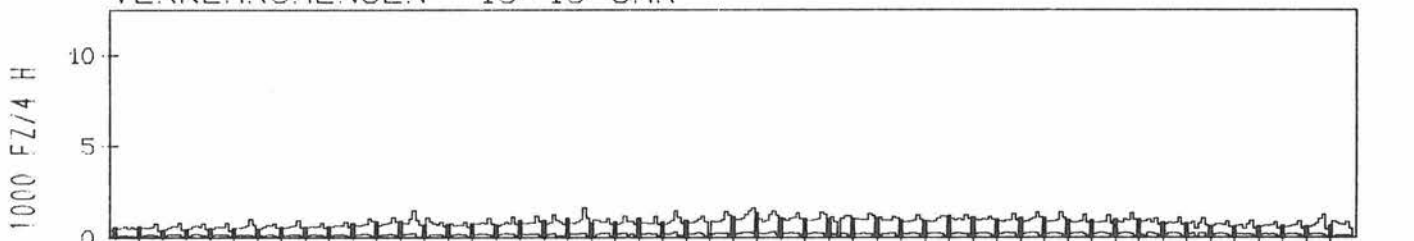
RICHTUNG SUED

DTV KFZ 3342
 DTV LKW 711 = 21.26 %
 MAX WERKTAG 5943 FR 20. 5.
 MAX FER-WKTAG 7598 SA 30. 7.
 MAX SO+FEITAG 5894 FR 17. 6.

TAEGLICHE VERKEHRSMENGE



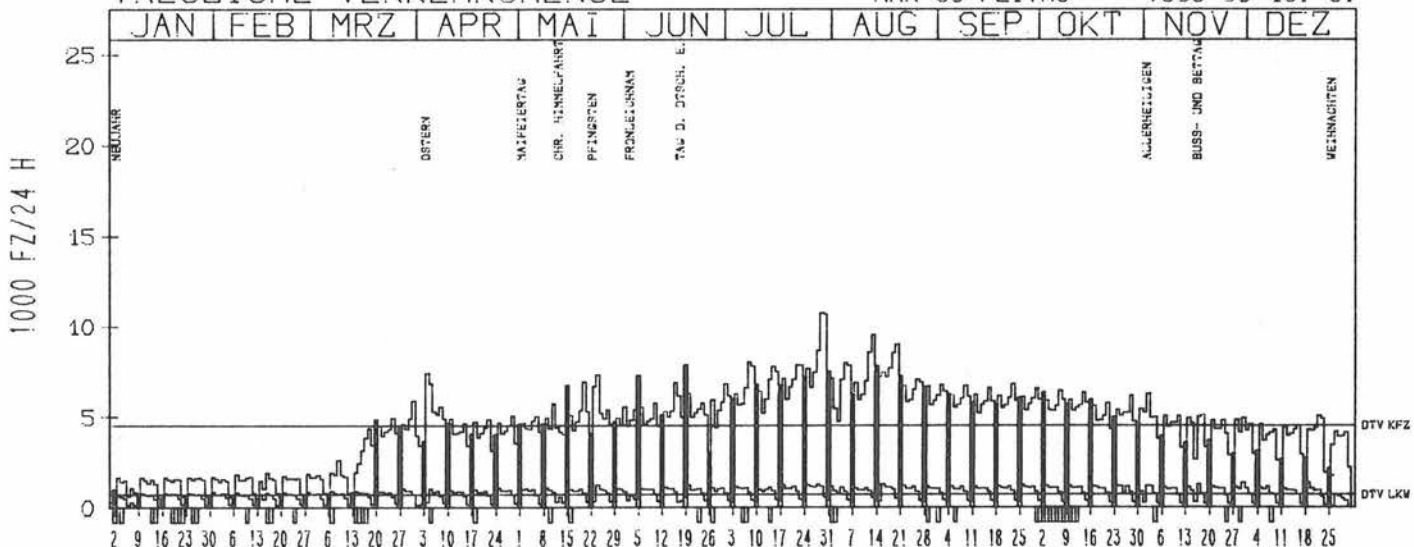
VERKEHRSMENGEN 15-19 UHR



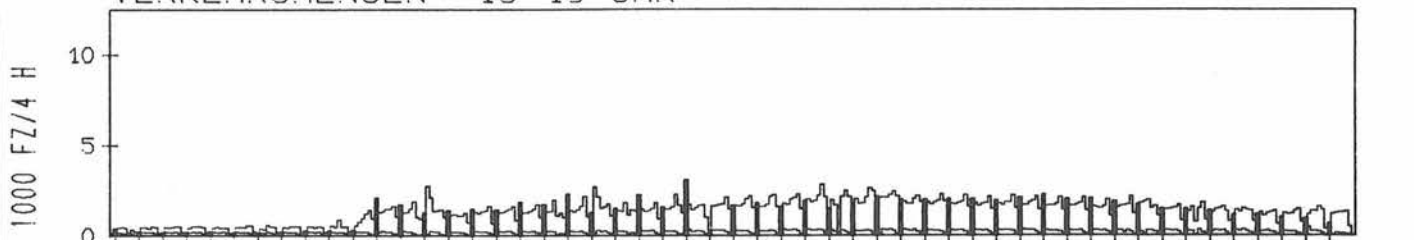
RICHTUNG NÖRD

DTV KFZ 4566
 DTV LKW 724 = 15.85 %
 MAX WERKTAG 6969 FR 20. 5.
 MAX FER-WKTAG 10796 FR 29. 7.
 MAX SO+FEITAG 7896 SO 19. 6.

TAEGLICHE VERKEHRSMENGE



VERKEHRSMENGEN 15-19 UHR



JAHRESGANGLINIEN 1983

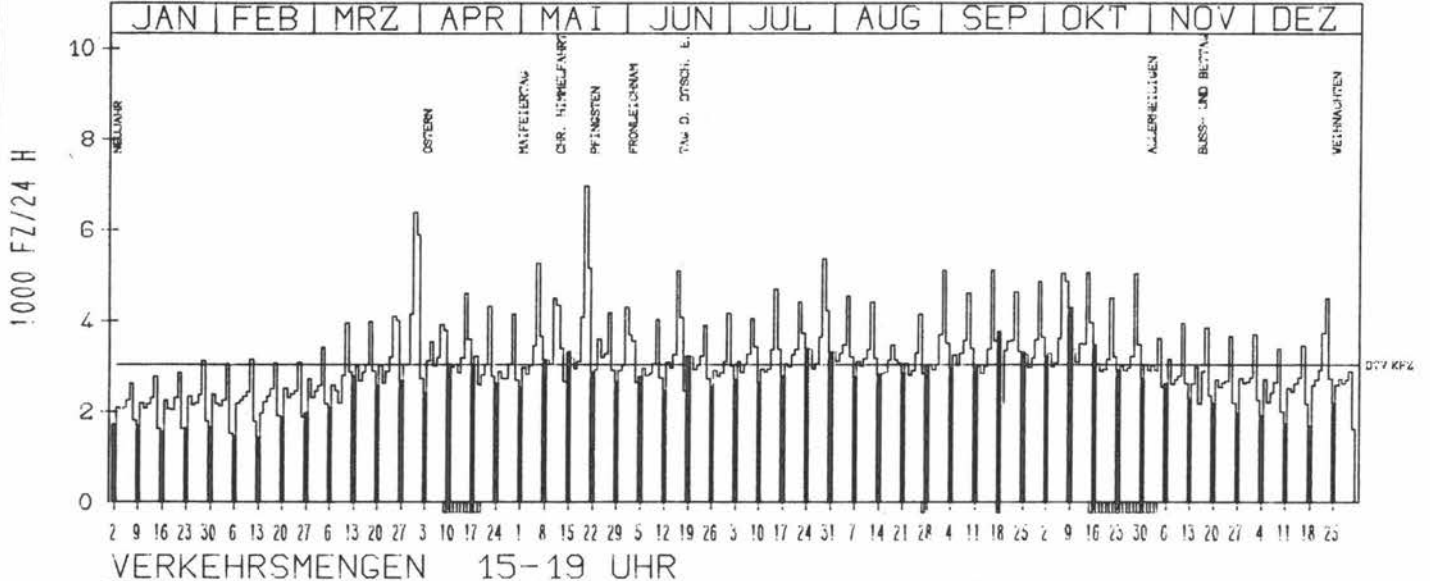
ZST: BAD HERSFELD
 NR.: 5124 6 881 (0881)

LAND: HESSEN
 STRASSE: A 4
 KM: 358.7
 NETZKNOTEN: 5124 040
 5123 022

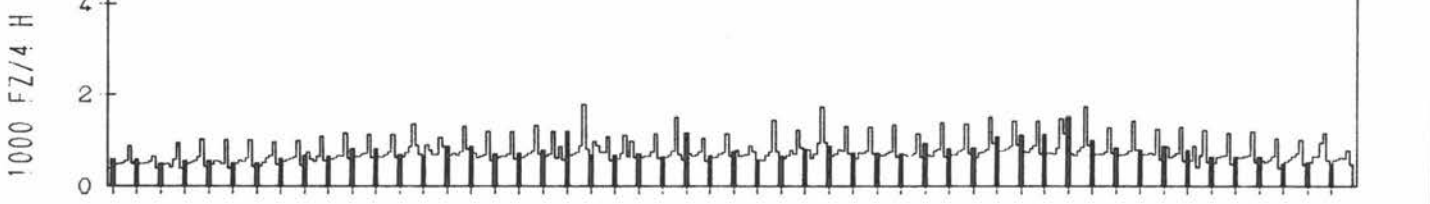
RICHTUNG OST

DTV KFZ 3032
 MAX WERKTAG 6955 FR 20. 5.
 MAX FER-WKTAG 6380 DO 31. 3.
 MAX SO+FEITAG 5877 FR 1. 4.

TAEGLICHE VERKEHRSMENGE



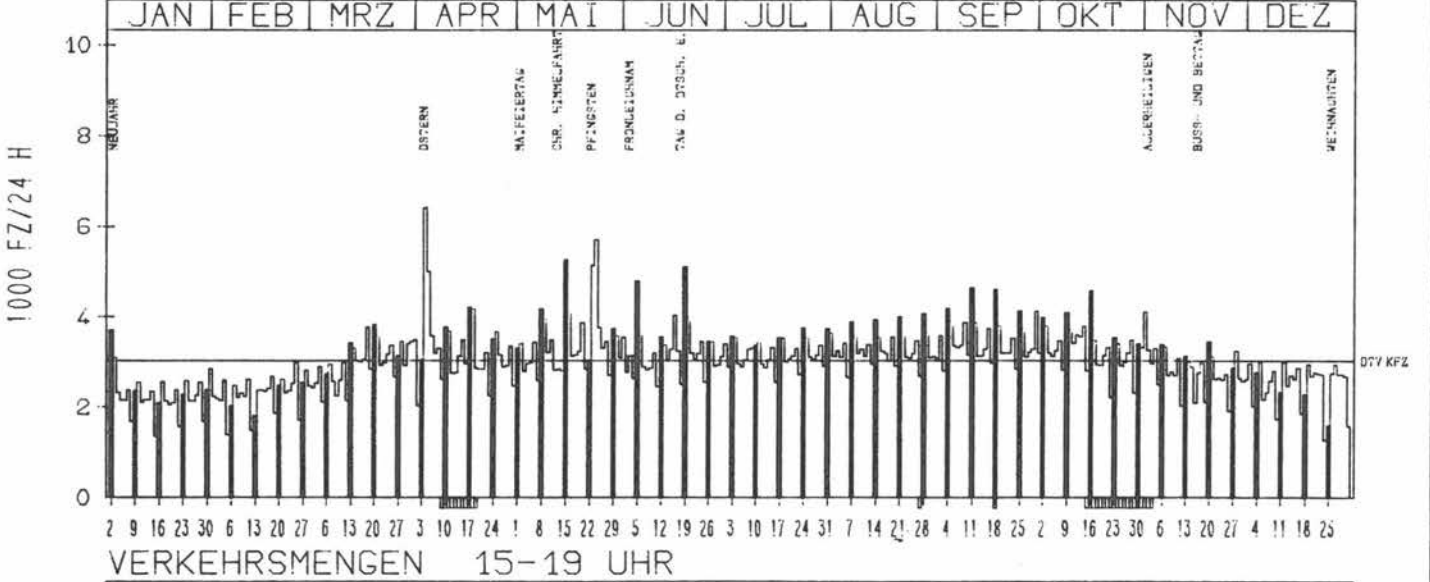
VERKEHRSMENGEN 15-19 UHR



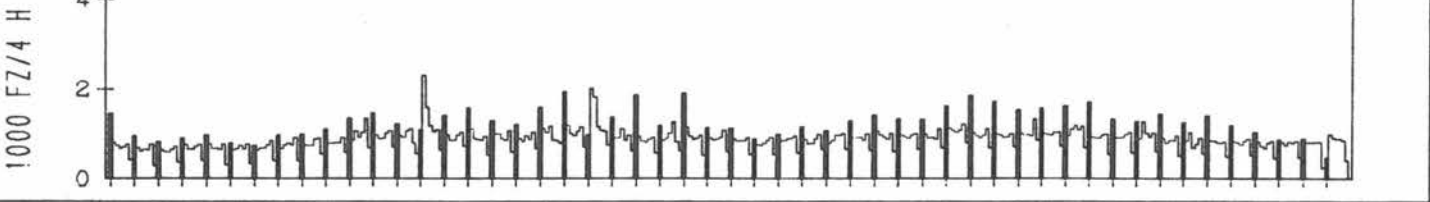
RICHTUNG WEST

DTV KFZ 3030
 MAX WERKTAG 4144 FR 30. 9.
 MAX FER-WKTAG 5724 DI 24. 5.
 MAX SO+FEITAG 6416 MO 4. 4.

TAEGLICHE VERKEHRSMENGE



VERKEHRSMENGEN 15-19 UHR



JAHRESGANGLINIEN 1983

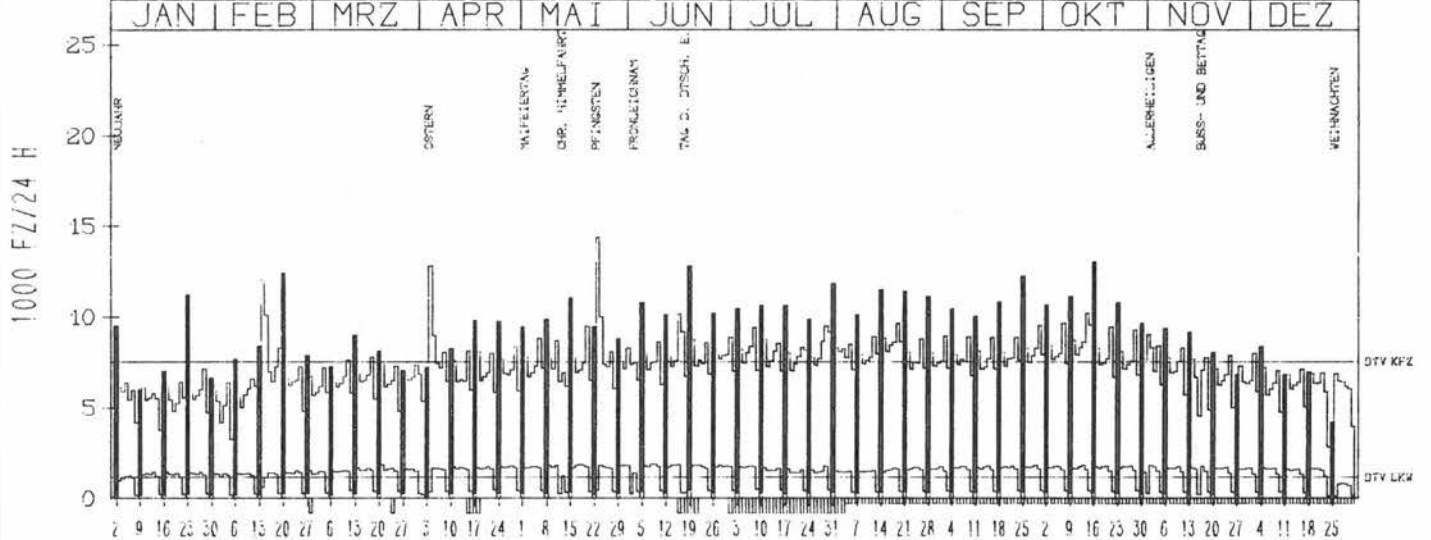
ZST: ECKENHAGEN
 NR.: 5012 5 034

LAND: NORDRHEIN-WESTFALEN
 STRASSE: A 4
 KM: 133.2
 NETZKNOTEN: 5011 067
 5012 047

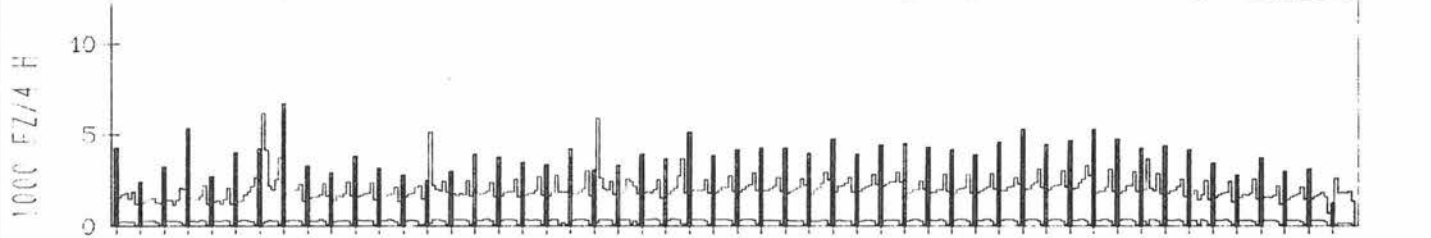
RICHTUNG WEST

DTV KFZ 7533
 DTV LKW 1189 = 15.78 %
 MAX WERKTAG 12034 MO 14. 2.
 MAX FER-WKTAG 10224 FR 14. 10.
 MAX SO+FEITAG 14353 MO 23. 5.

TAEGLICHE VERKEHRSMENGE



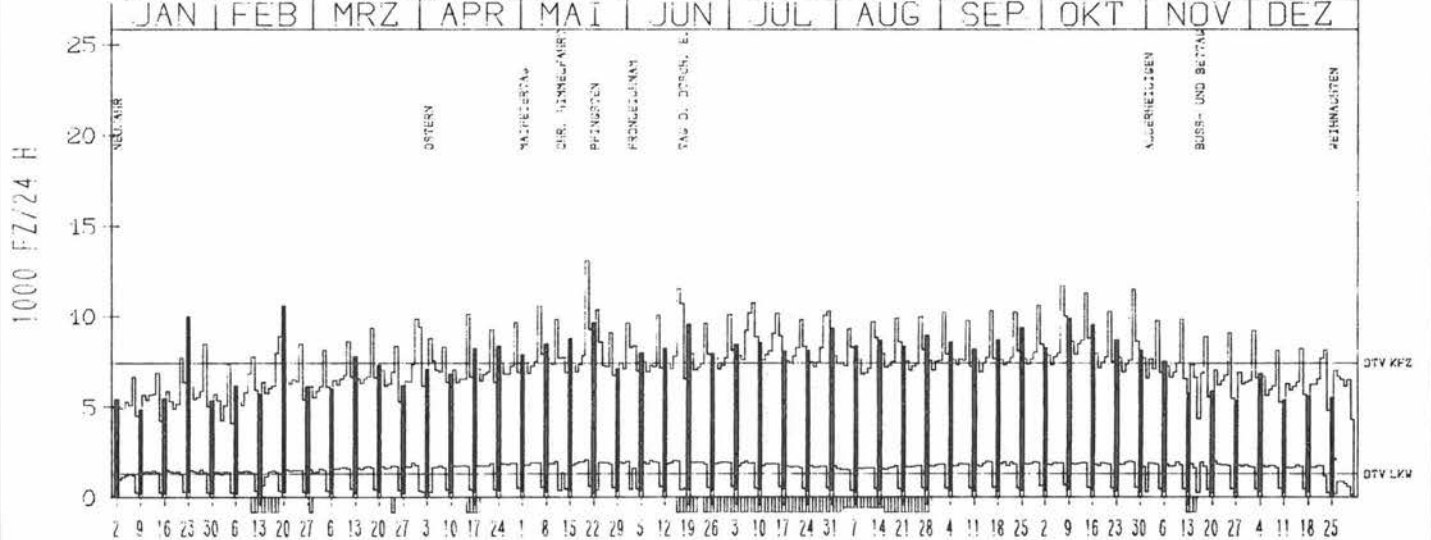
VERKEHRSMENGEN 15-19 UHR



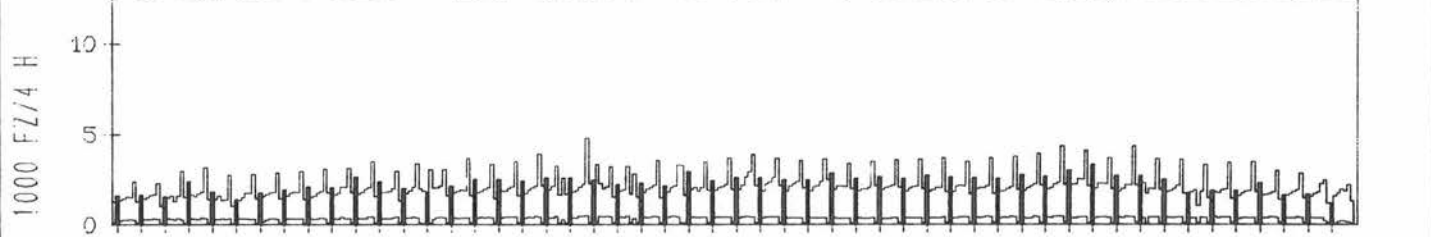
RICHTUNG OST

DTV KFZ 7432
 DTV LKW 1302 = 17.52 %
 MAX WERKTAG 13076 FR 20. 5.
 MAX FER-WKTAG 11287 FR 14. 10.
 MAX SO+FEITAG 10608 SO 20. 2.

TAEGLICHE VERKEHRSMENGE



VERKEHRSMENGEN 15-19 UHR



JAHRESGANGLINIEN 1983

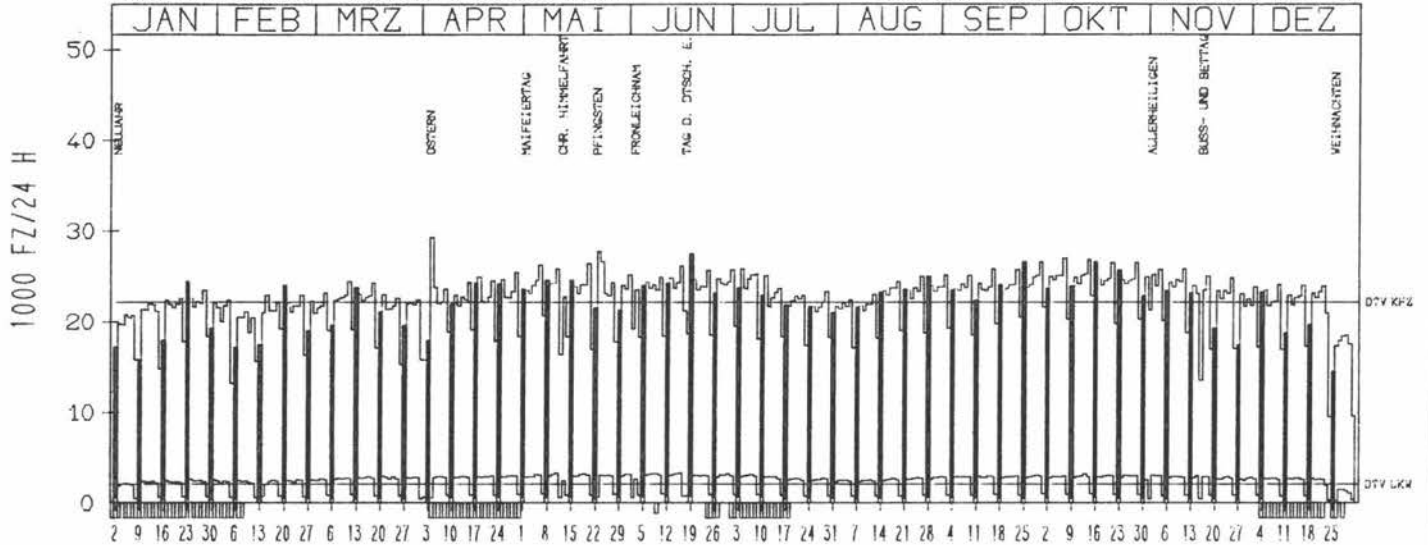
ZST: BENSBERG-FRANKENFÖRST
 NR.: 5008 5 015

LAND: NORDRHEIN-WESTFALEN
 STRASSE: A 4
 KM: 92.8
 NETZKNOTEN: 5008 030
 5009 015

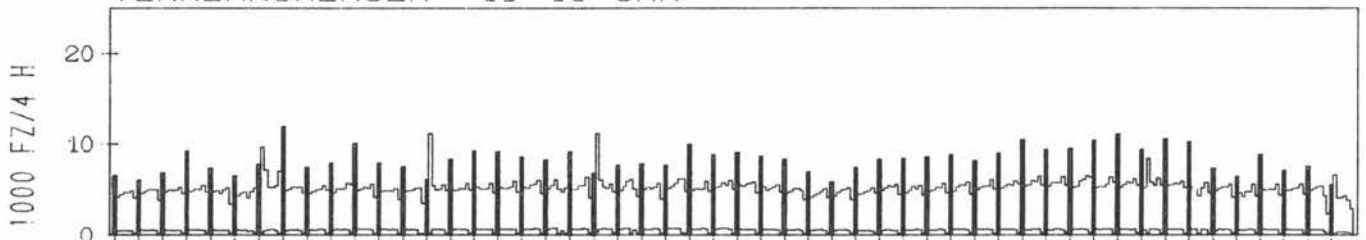
RICHTUNG WEST

DTV KFZ 22151
 DTV LKW 2093 = 9.45 %
 MAX WERKTAG 26994 FR 7.10.
 MAX FER-WKTAG 26786 FR 14.10.
 MAX SO+FEITAG 27770 MO 23.5.

TÄGLICHE VERKEHRSMENGE



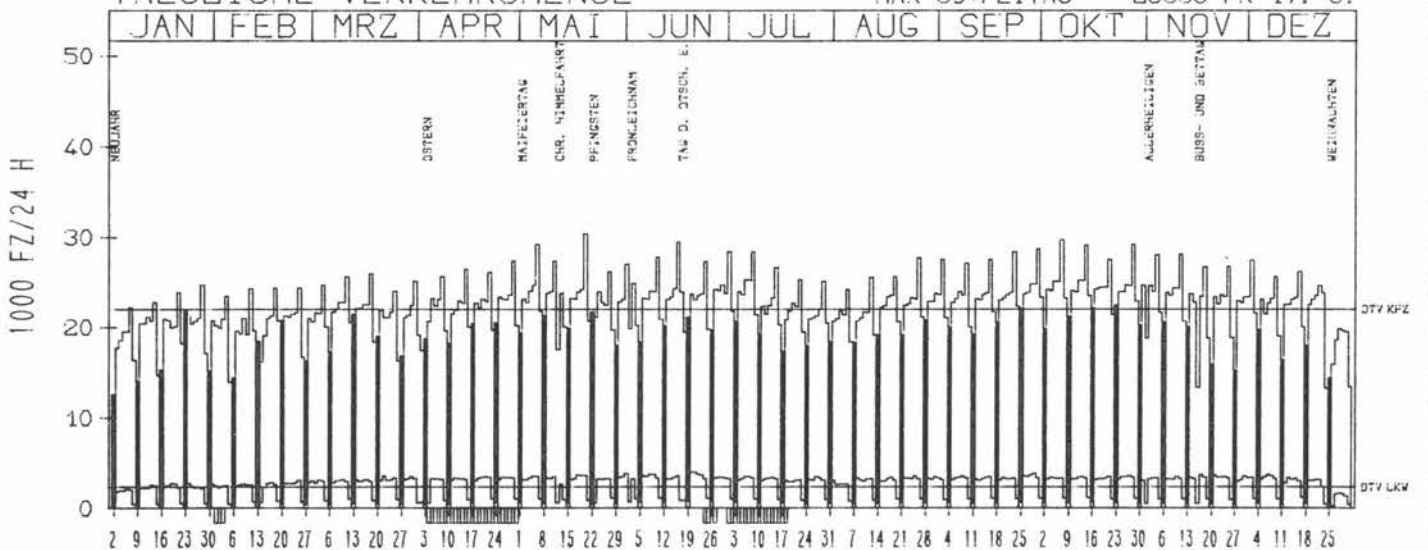
VERKEHRSMENGEN 15-19 UHR



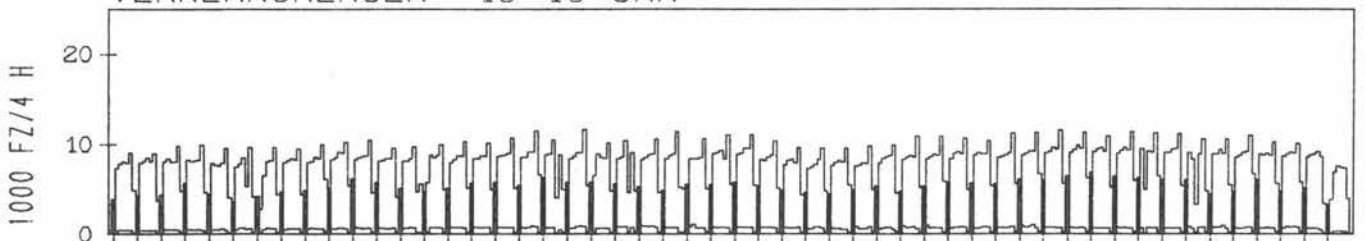
RICHTUNG ÖST

DTV KFZ 22084
 DTV LKW 2390 = 10.82 %
 MAX WERKTAG 30457 FR 20.5.
 MAX FER-WKTAG 29497 DO 16.6.
 MAX SO+FEITAG 23956 FR 17.6.

TÄGLICHE VERKEHRSMENGE



VERKEHRSMENGEN 15-19 UHR



JAHRESGANGLINIEN 1983

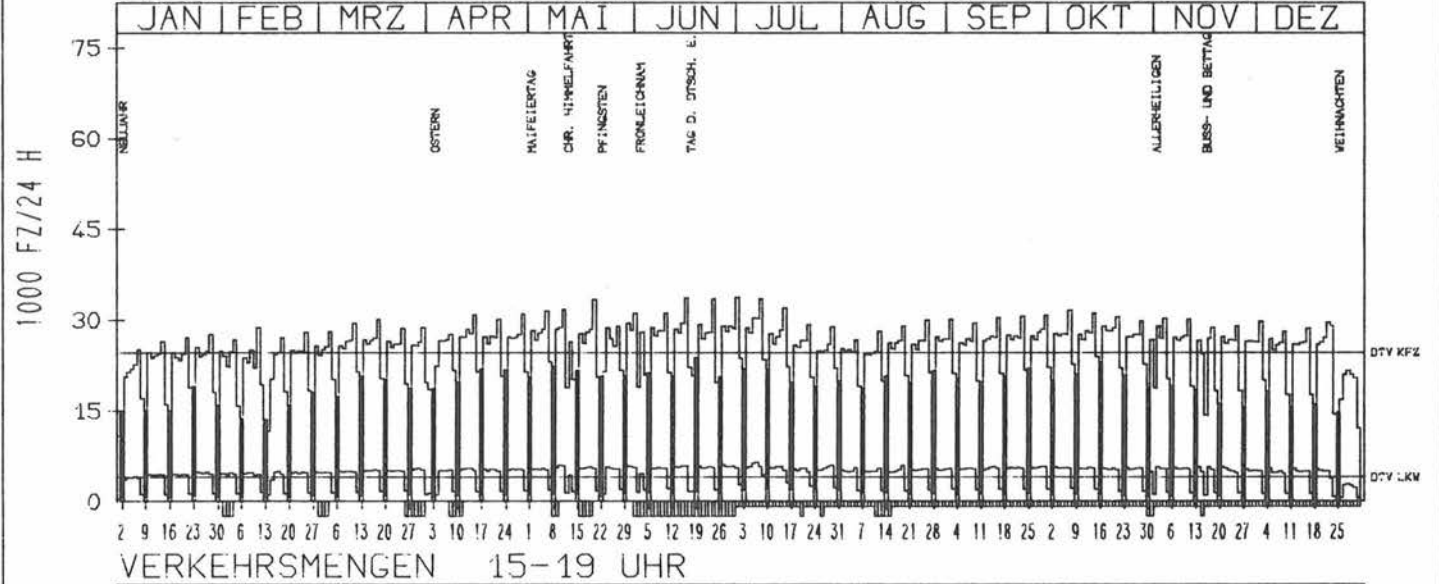
ZST: AD HEUMAR WEST
 NR.: 5008 5 021

LAND: NORDRHEIN-WESTFALEN
 STRASSE: A 4
 KM: 80.4
 NETZKNOTEN: 5008 038
 5008 040

RICHTUNG OST

DTV KFZ 24621
 DTV LKW 3996 = 16.23 %
 MAX WERKTAG 33405 FR 20. 5.
 MAX FER-WKTAG 33738 FR 1. 7.
 MAX SO+FEITAG 22866 SO 16. 10.

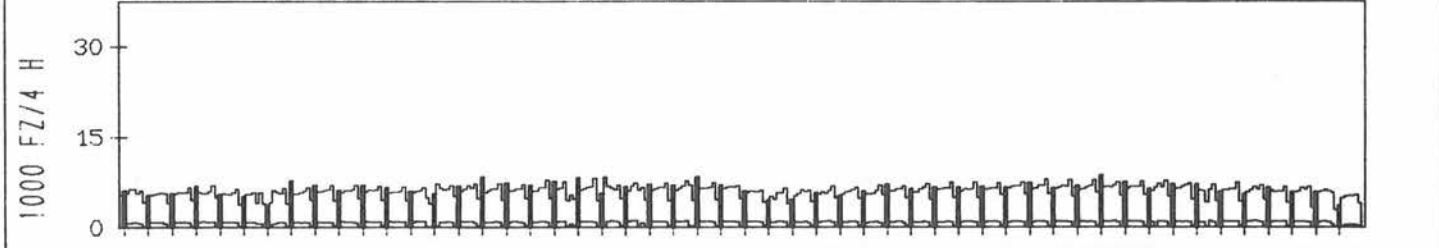
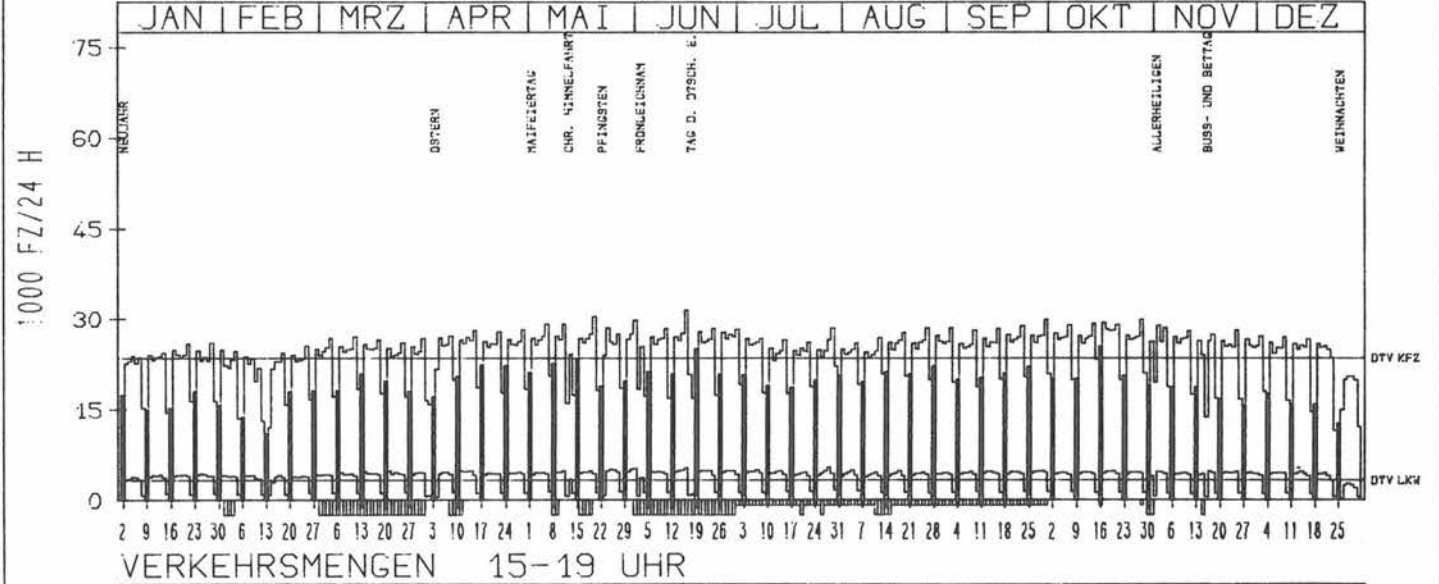
TAEGLICHE VERKEHRSMENGE



RICHTUNG WEST

DTV KFZ 23505
 DTV LKW 3315 = 14.10 %
 MAX WERKTAG 30460 FR 20. 5.
 MAX FER-WKTAG 29238 FR 14. 10.
 MAX SO+FEITAG 25440 SO 16. 10.

TAEGLICHE VERKEHRSMENGE



JAHRESGANGLINIEN 1983

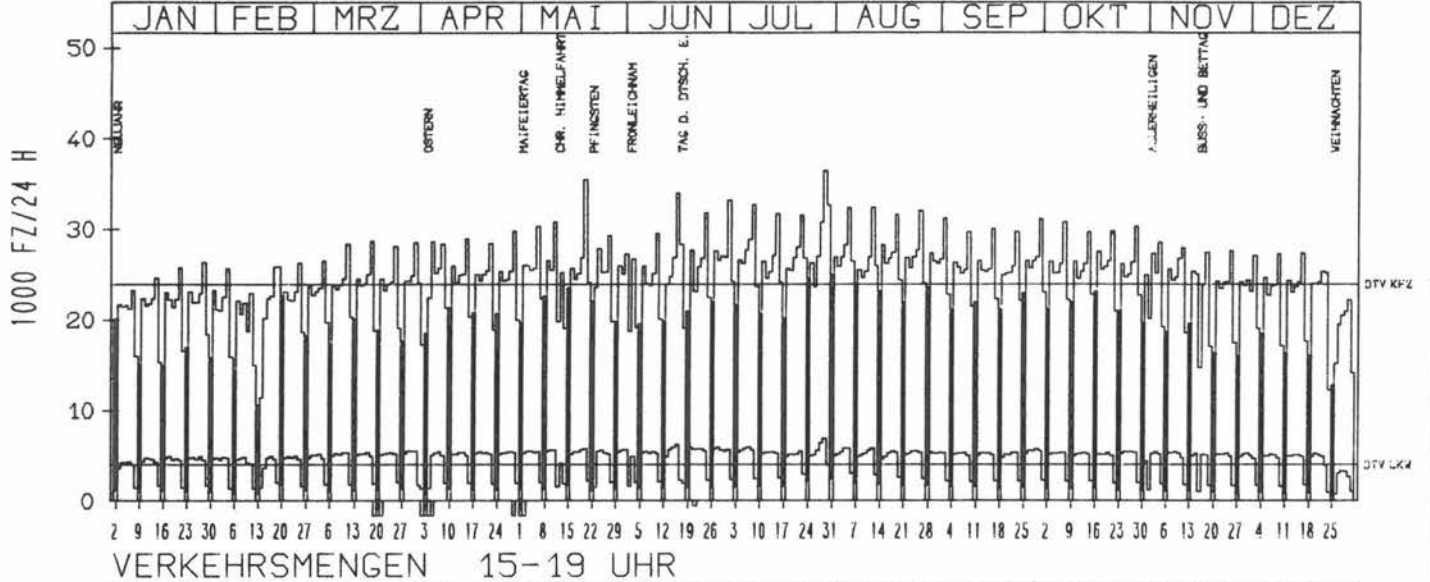
ZST: KERPEN
NR.: 5106 5 009

LAND: NORDRHEIN-WESTFALEN
STRASSE: A 4
KM: 52.5
NETZKNOTEN: 5106 003
5007 055

RICHTUNG WEST

DTV KFZ 23887
DTV LKW 4041 = 16.92 %
MAX WERKTAG 35396 FR 20. 5.
MAX FER-WKTAG 36400 FR 29. 7.
MAX SO+FEITAG 28233 FR 17. 6.

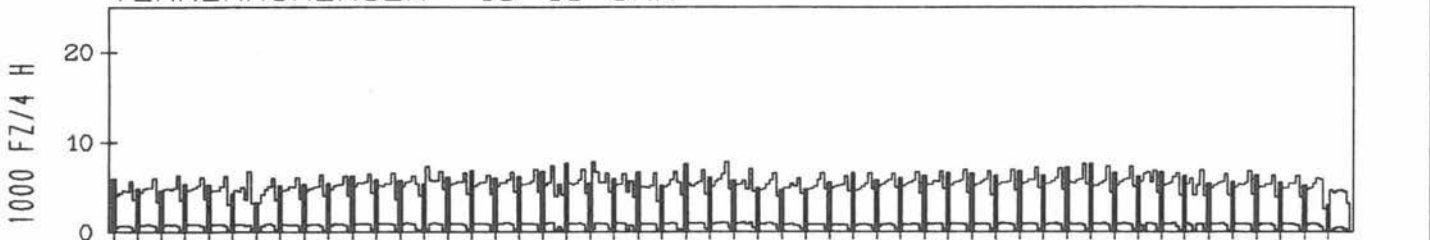
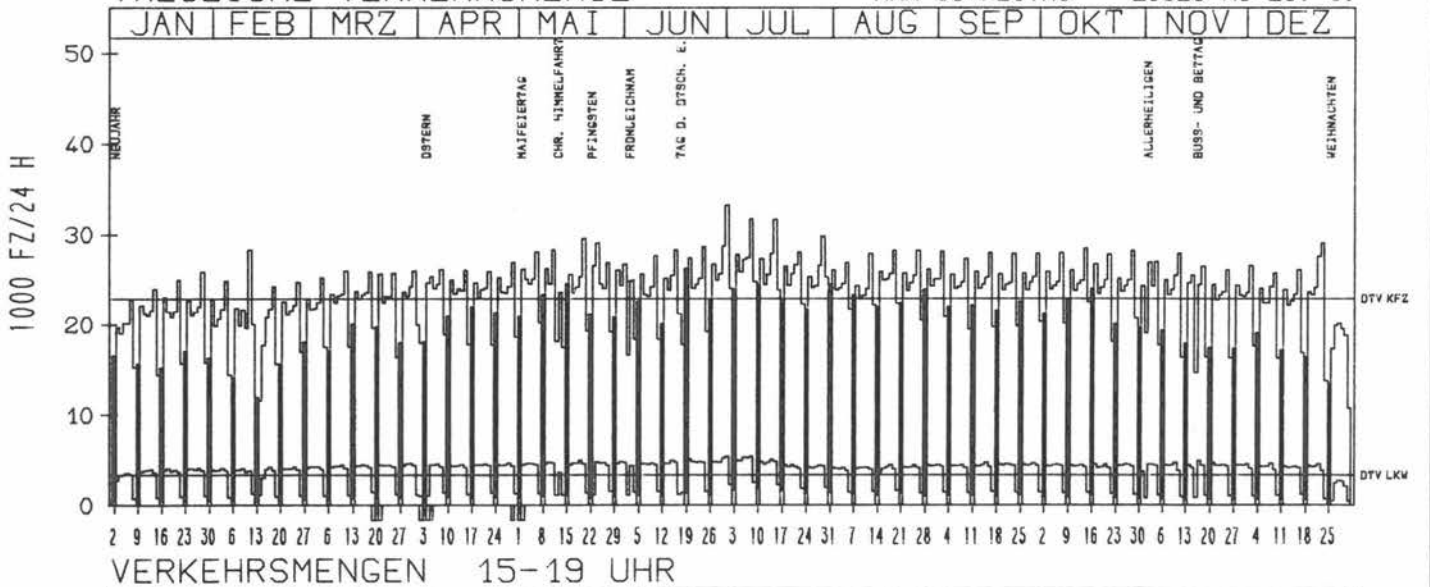
TAEGLICHE VERKEHRSMENGE



RICHTUNG OST

DTV KFZ 22940
DTV LKW 3339 = 14.55 %
MAX WERKTAG 29589 FR 20. 5.
MAX FER-WKTAG 33277 FR 1. 7.
MAX SO+FEITAG 26620 MO 23. 5.

TAEGLICHE VERKEHRSMENGE



JAHRESGANGLINIEN 1983

ZST: WUERSELEN

NR.: 5102 5 008

LAND:

NORDRHEIN-WESTFALEN

STRASSE:

A 4

KM:

7.9

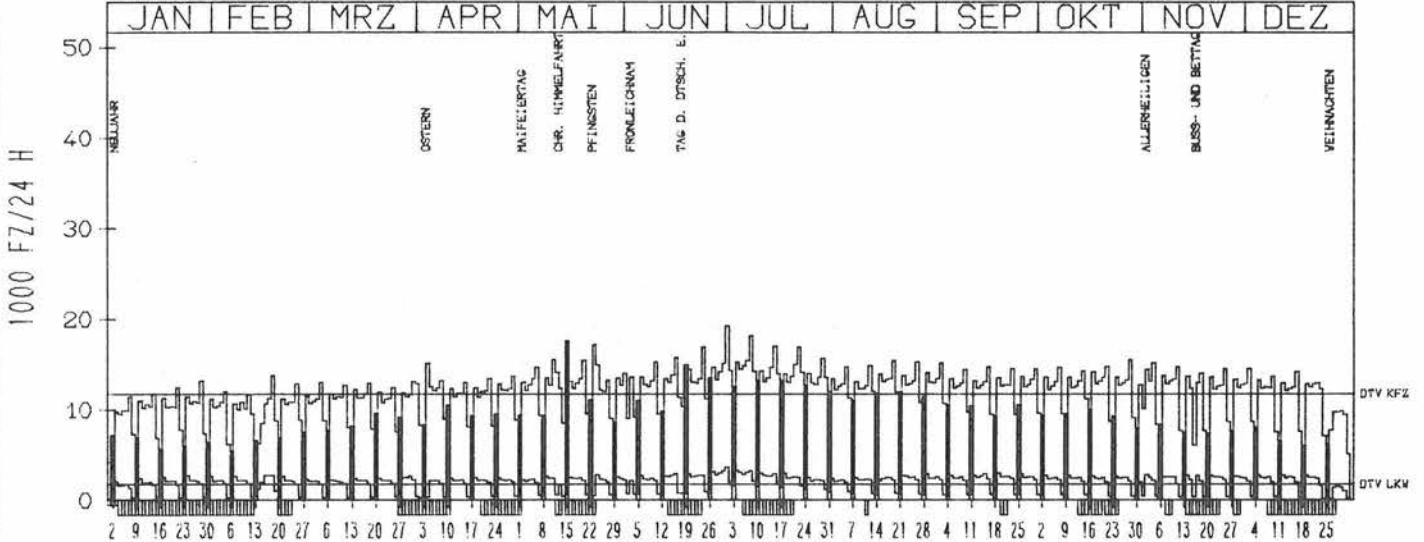
NETZKNOTEN:

5102 002
5103 027

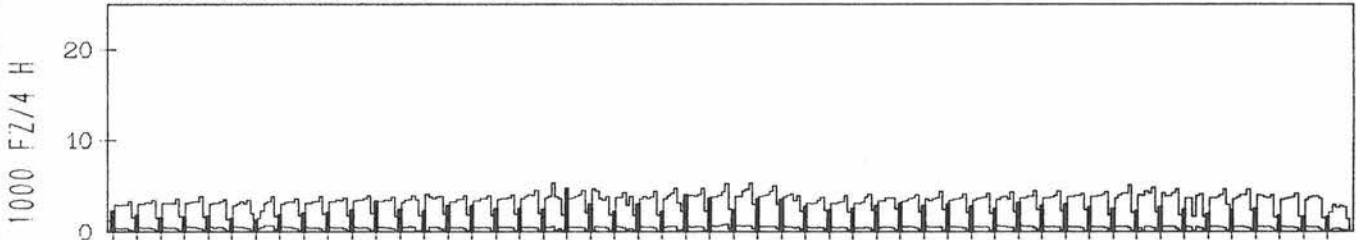
RICHTUNG OST

DTV KFZ 11759
DTV LKW 1799 = 15.30 %
MAX WERKTAG 15509 MI 11. 5.
MAX FER-WKTAG 19261 FR 1. 7.
MAX SO+FEITAG 13501 SO 26. 6.

TAEGLICHE VERKEHRSMENGE



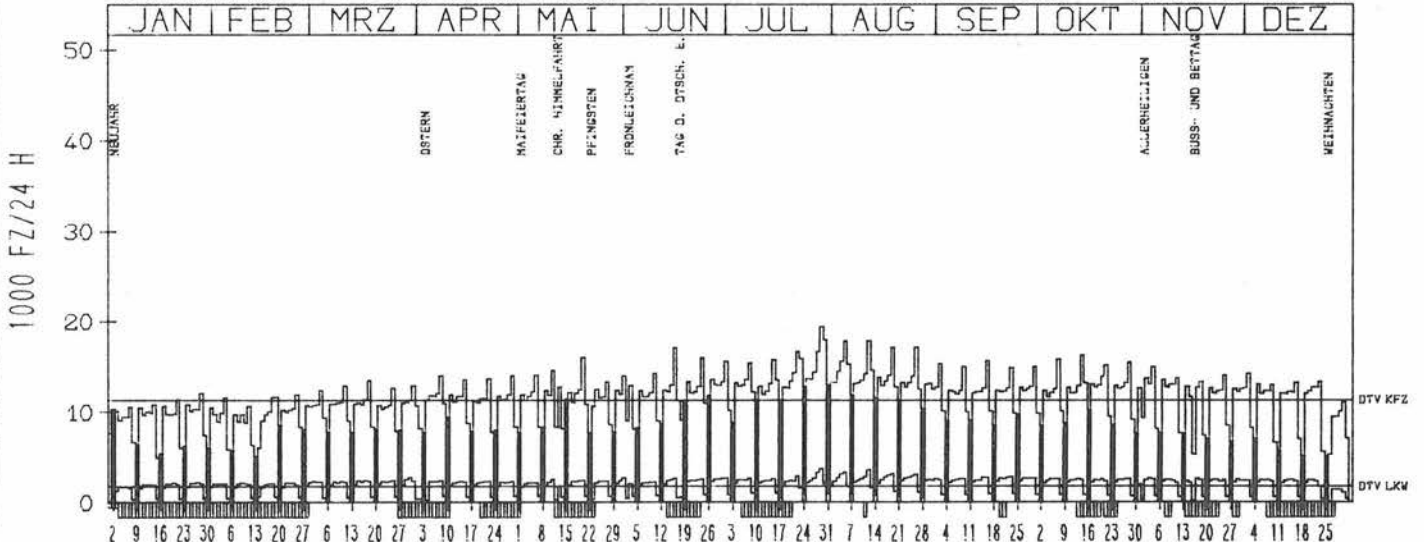
VERKEHRSMENGEN 15-19 UHR



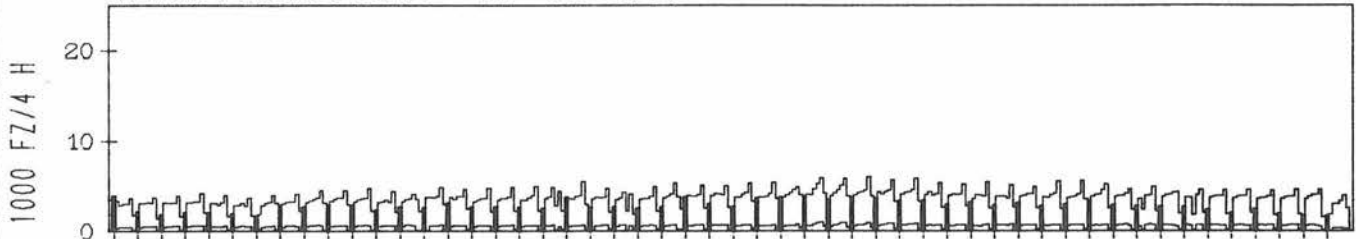
RICHTUNG WEST

DTV KFZ 11379
DTV LKW 1784 = 15.68 %
MAX WERKTAG 15889 FR 7. 10.
MAX FER-WKTAG 19406 FR 29. 7.
MAX SO+FEITAG 12939 SO 31. 7.

TAEGLICHE VERKEHRSMENGE



VERKEHRSMENGEN 15-19 UHR



JAHRESGANGLINIEN 1983

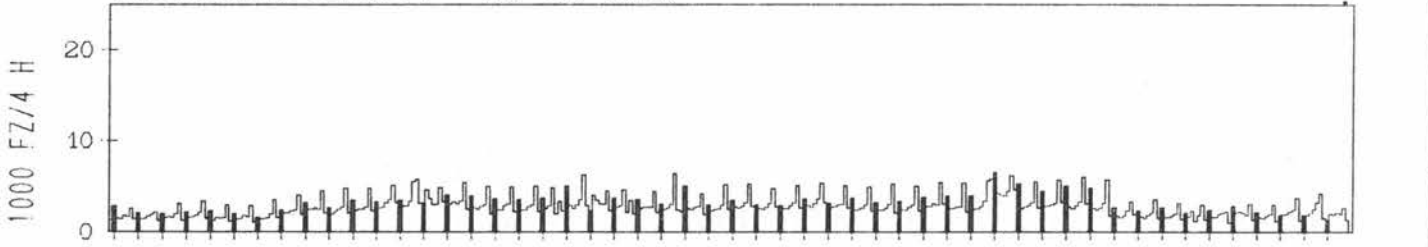
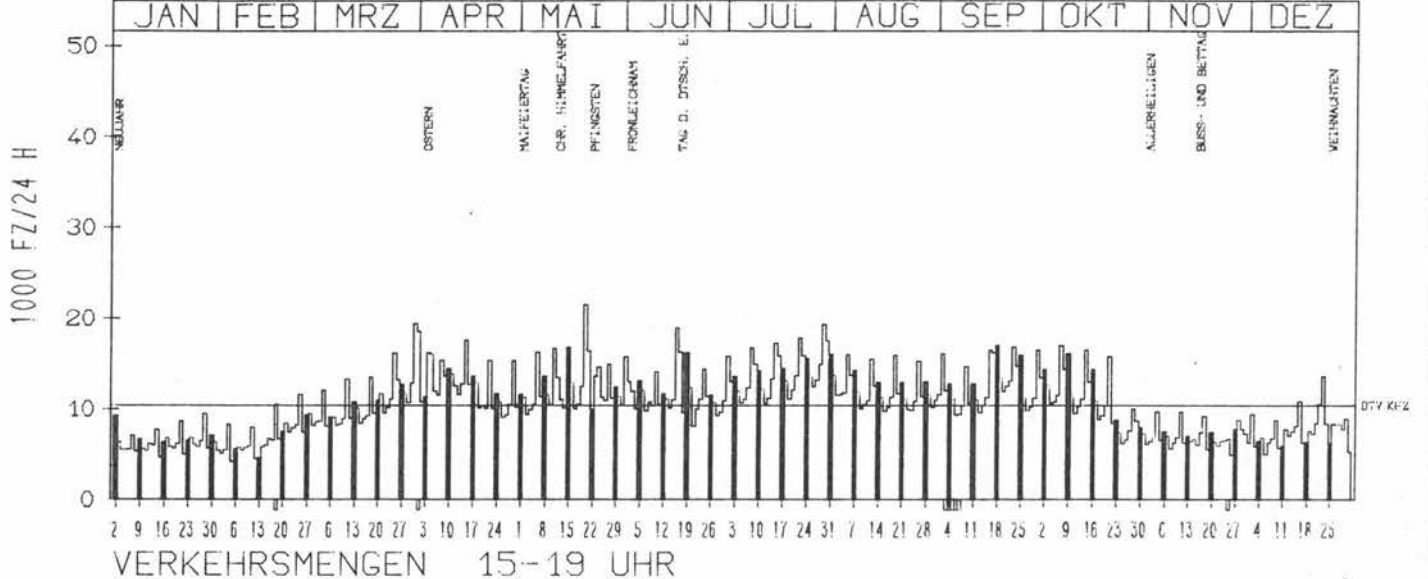
ZST: REISKIRCHEN
NR.: 5418 6 815 (0815)

LAND: HESSEN
STRASSE: A 5
KM: 433.4
NETZKNOTEN: 5418 013
5418 042

RICHTUNG NORD

TAEGLICHE VERKEHRSMENGE

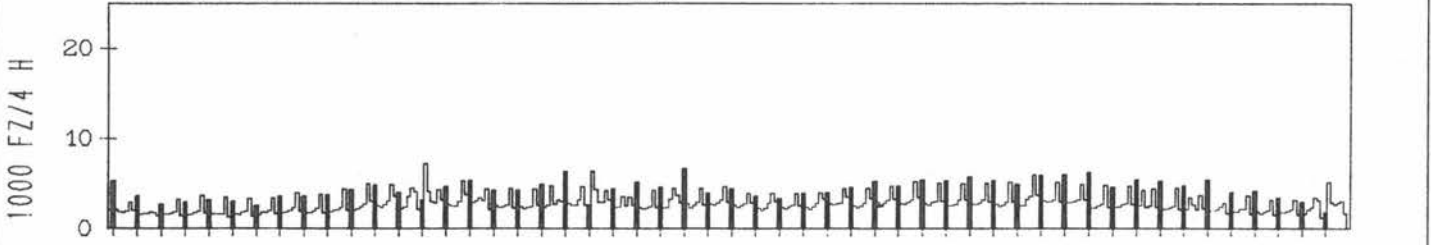
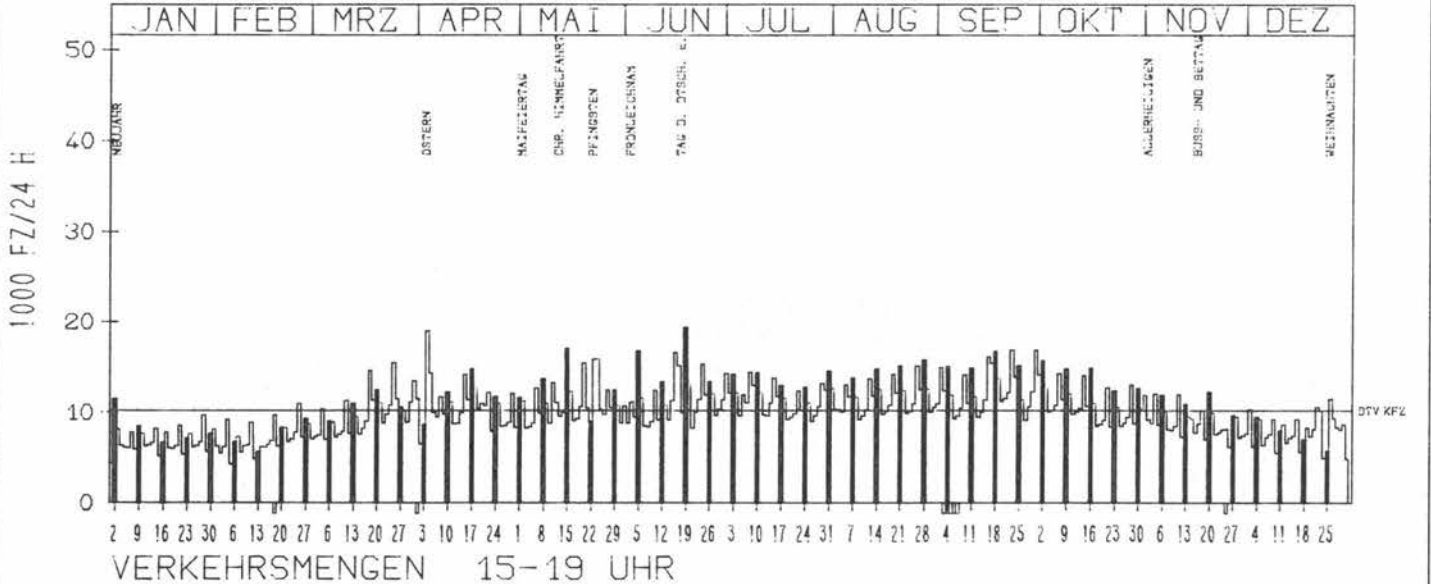
DTV KFZ 10464
MAX WERKTAG 21489 FR 20. 5.
MAX FER-WKTAG 19412 DO 31. 3.
MAX SO+FEITAG 17018 SO 18. 9.



RICHTUNG SUED

TAEGLICHE VERKEHRSMENGE

DTV KFZ 10253
MAX WERKTAG 16959 FR 30. 9.
MAX FER-WKTAG 16682 DO 16. 6.
MAX SO+FEITAG 19436 SO 19. 6.



JAHRESGANGLINIEN 1983

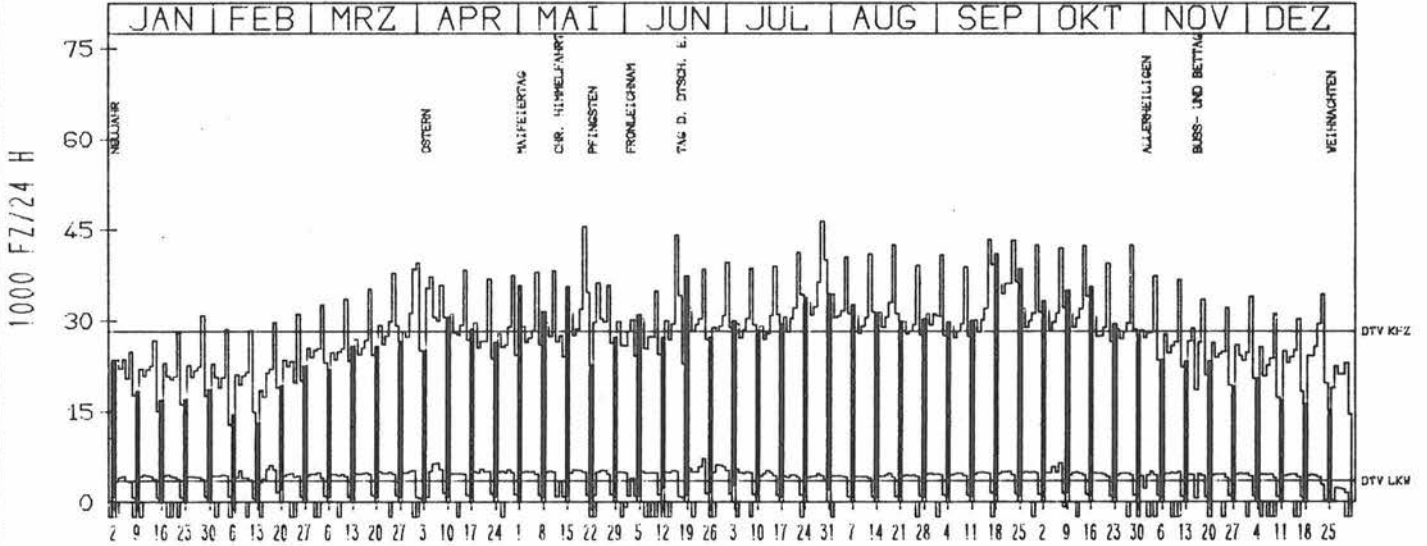
ZST: BUTZBACH
 NR.: 5518 6 817 (0817)

LAND: HESSEN
 STRASSE: A 5
 KM: 450.5
 NETZKNOTEN: 5518 029
 5518 024

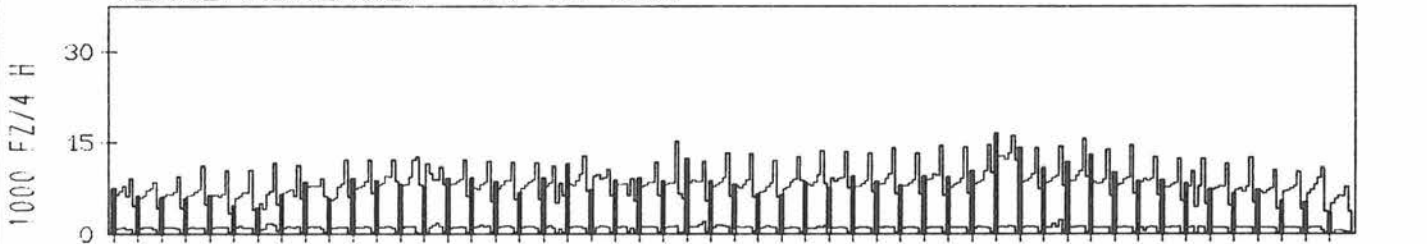
RICHTUNG NÖRD

DTV KFZ 28218
 DTV LKW 3518 = 12.47 %
 MAX WERKTAG 45449 FR 20. 5.
 MAX FER-WKTAG 46386 FR 29. 7.
 MAX SO+FEITAG 40974 SO 18. 9.

TAEGLICHE VERKEHRSMENGE



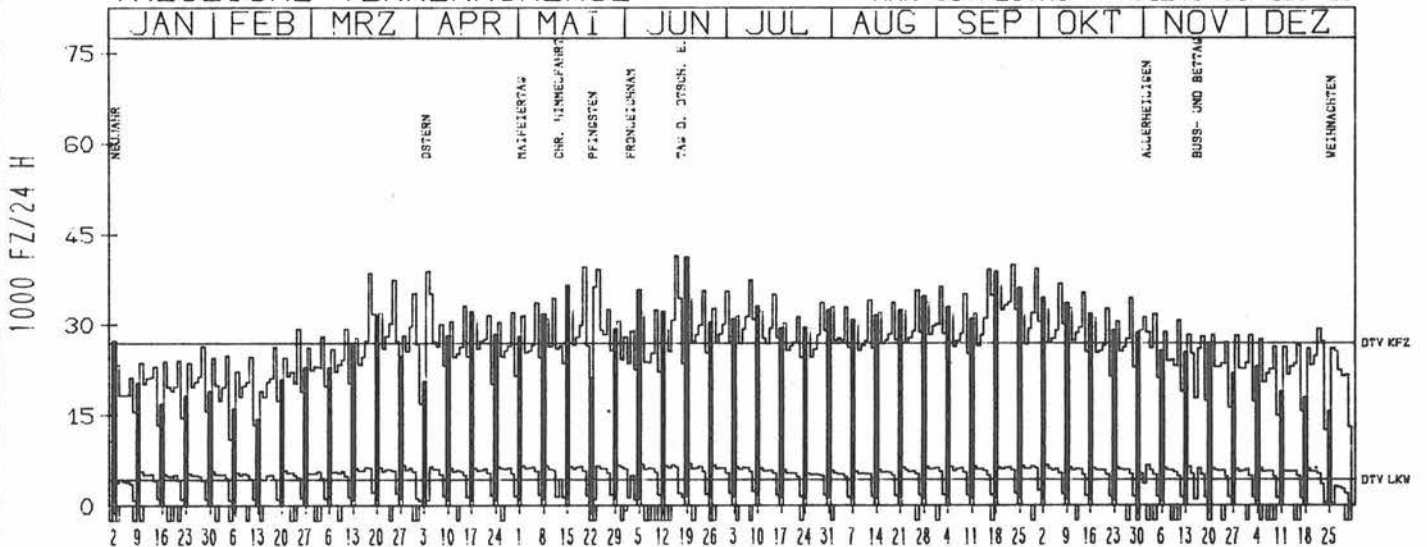
VERKEHRSMENGEN 15-19 UHR



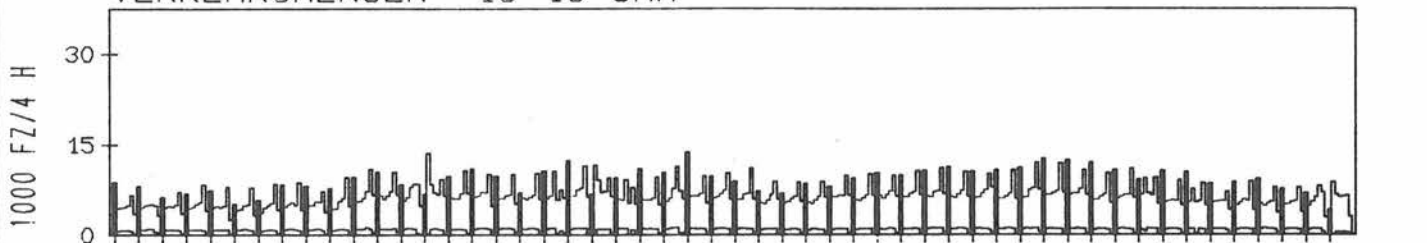
RICHTUNG SÜED

DTV KFZ 26882
 DTV LKW 4306 = 16.02 %
 MAX WERKTAG 39972 FR 23. 9.
 MAX FER-WKTAG 41566 DO 16. 6.
 MAX SO+FEITAG 41246 SO 19. 6.

TAEGLICHE VERKEHRSMENGE



VERKEHRSMENGEN 15-19 UHR



JAHRESGANGLINIEN 1983

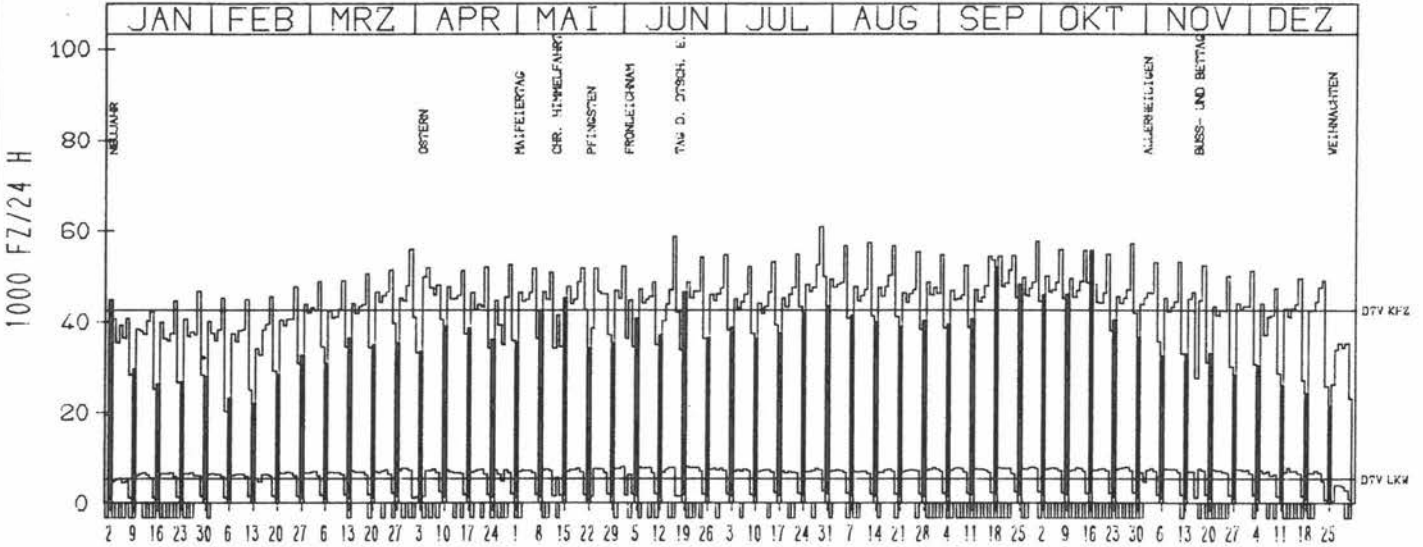
ZST: FRANKFURT NÖRDWEST
 NR.: 5817 6 821 (0821)

LAND: HESSEN
 STRASSE: A 5
 KM: 487,7
 NETZKNOTEN: 5717 004
 5817 066

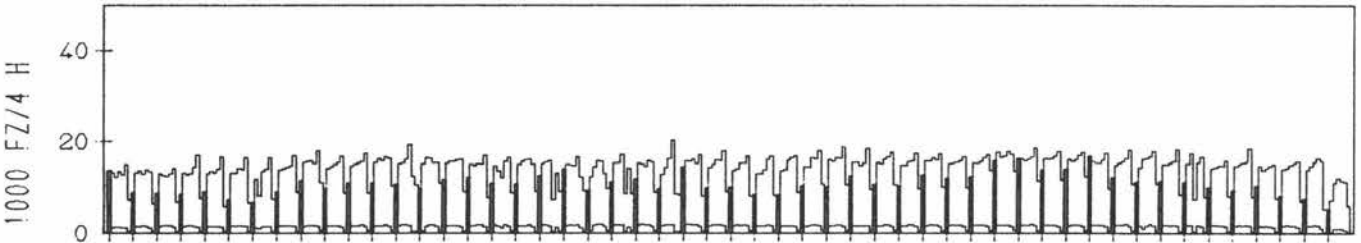
RICHTUNG NÖRD

DTV KFZ 42515
 DTV LKW 5287 = 12.43 %
 MAX WERKTAG 57674 FR 30. 9.
 MAX FER-WKTAG 60865 FR 29. 7.
 MAX SO+FEITAG 48189 SO 25. 9.

TÄGLICHE VERKEHRSMENGE



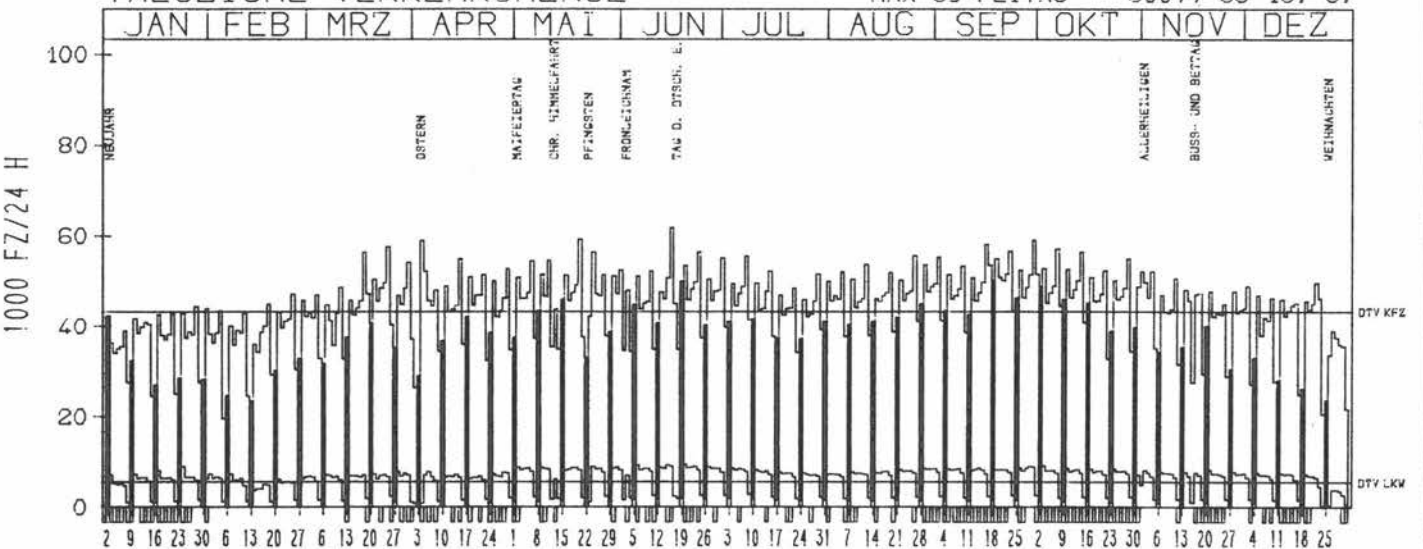
VERKEHRSMENGEN 15-19 UHR



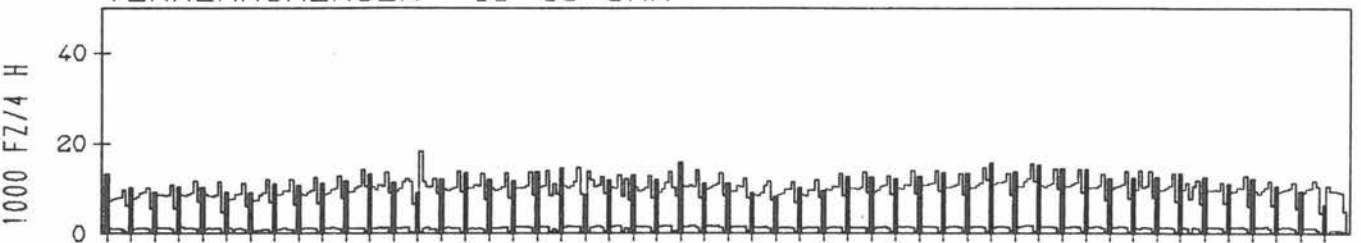
RICHTUNG SÜED

DTV KFZ 43356
 DTV LKW 5543 = 12.78 %
 MAX WERKTAG 59350 FR 20. 5.
 MAX FER-WKTAG 56512 DI 24. 5.
 MAX SO+FEITAG 50077 SO 19. 6.

TÄGLICHE VERKEHRSMENGE



VERKEHRSMENGEN 15-19 UHR



JAHRESGANGLINIEN 1983

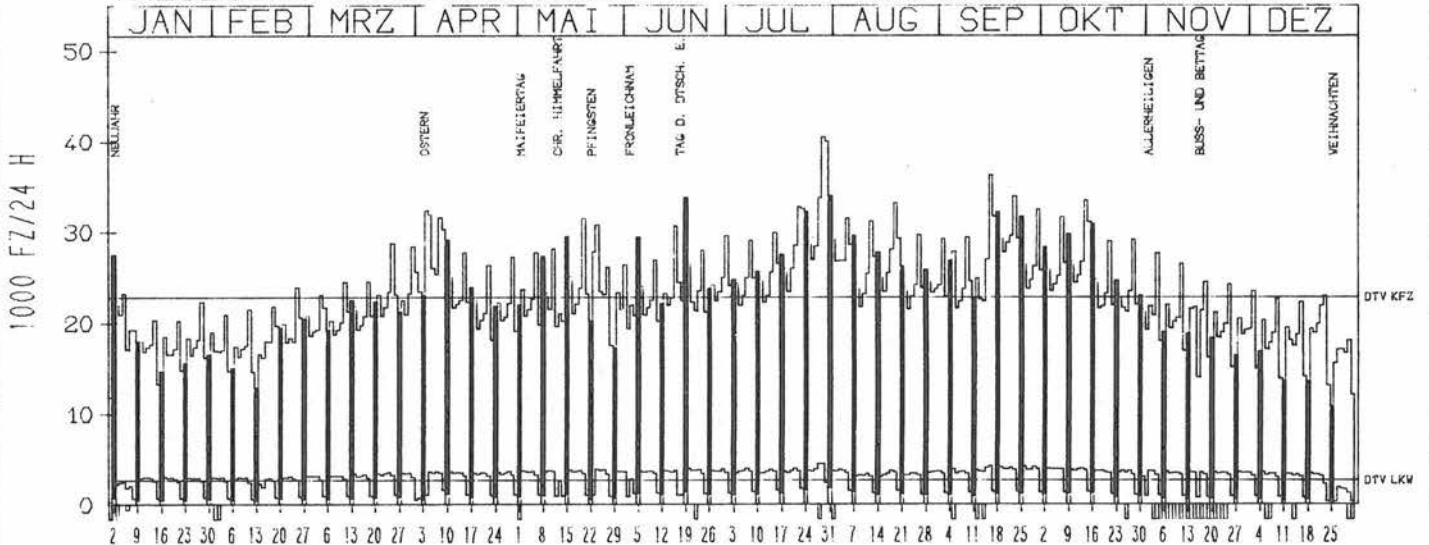
ZST: HEPPENHEIM
 NR.: 6317 6 940 (0940)

LAND: HESSEN
 STRASSE: A 5
 KM: 53.0
 NETZKNOTEN: 6317 056
 6317 003


RICHTUNG NÖRD

DTV KFZ 22863
 DTV LKW 2646 = 11.58 %
 MAX WERKTAG 36262 FR 16. 9.
 MAX FER-WKTAG 40462 FR 29. 7.
 MAX SO+FEITAG 33867 SO 31. 7.

TAEGLICHE VERKEHRSMENGE



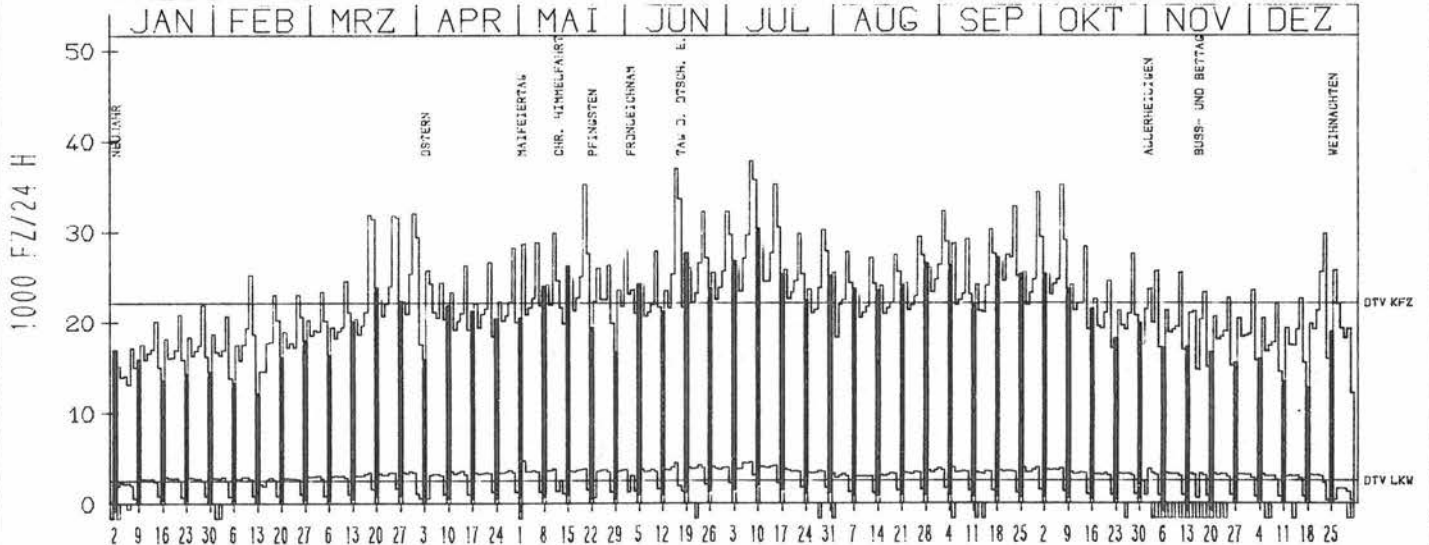
VERKEHRSMENGEN 15-19 UHR



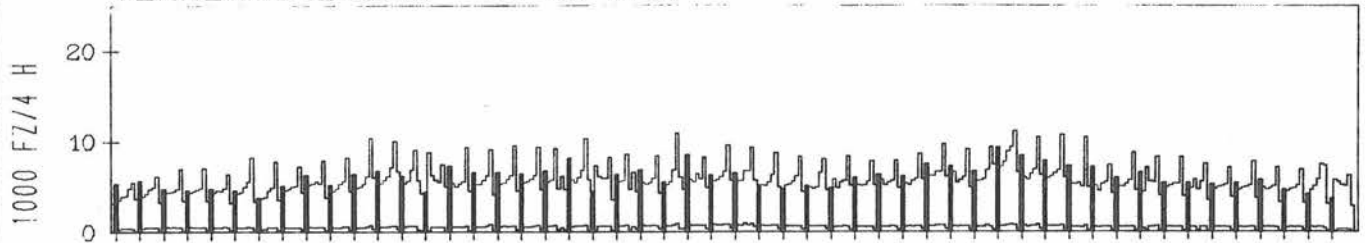
RICHTUNG SUED

DTV KFZ 22161
 DTV LKW 2569 = 11.59 %
 MAX WERKTAG 35272 FR 20. 5.
 MAX FER-WKTAG 37847 FR 8. 7.
 MAX SO+FEITAG 33583 FR 17. 6.

TAEGLICHE VERKEHRSMENGE



VERKEHRSMENGEN 15-19 UHR



JAHRESGANGLINIEN 1983

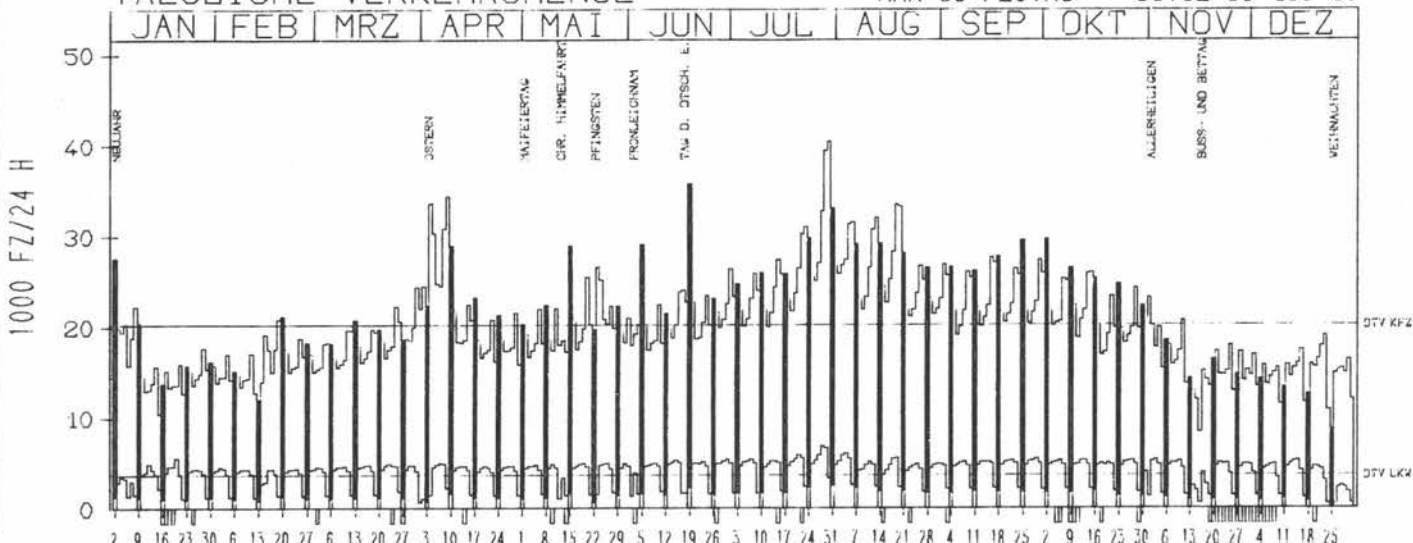
ZST: ACHERN
 NR.: 7314 8 035 (1035)

LAND: BADEN-WUERTTEMBERG
 STRASSE: A 5
 KM: 676.3
 NETZKNOTEN: 7214 014
 7314 026


RICHTUNG NÖRD

DTV KFZ 20281
 DTV LKW 3659 = 18.04 %
 MAX WERKTAG 34384 SA 9. 4.
 MAX FER-WKTAG 40507 SA 30. 7.
 MAX SO+FEITAG 35752 SO 19. 6.

TAEGLICHE VERKEHRSMENGE



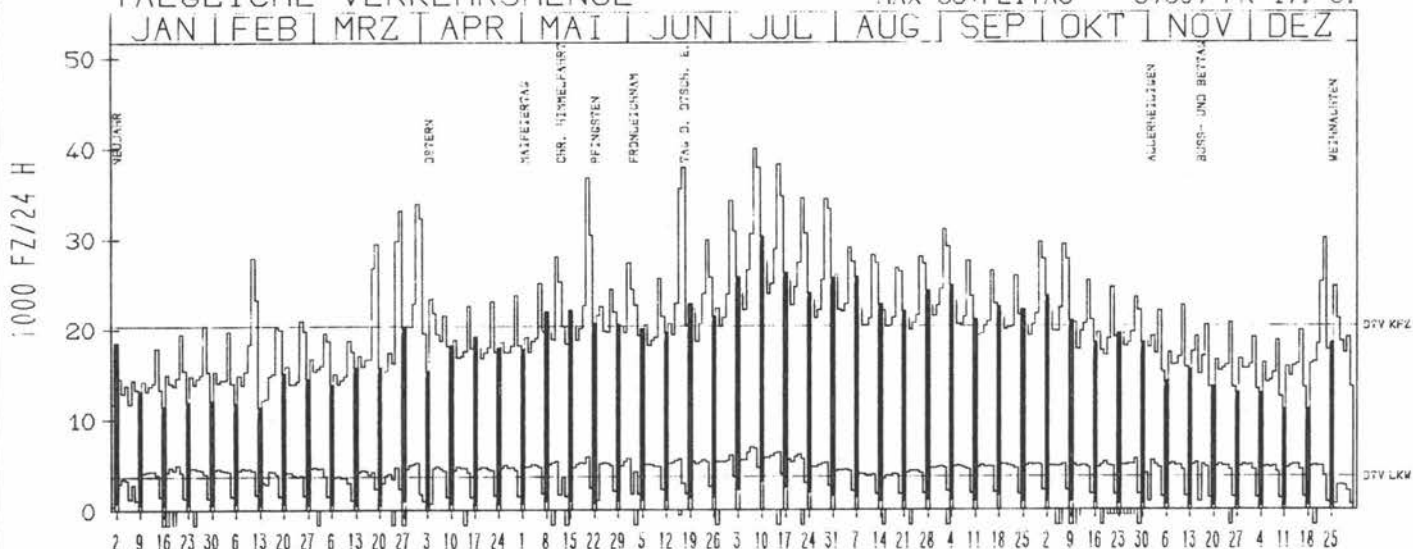
VERKEHRSMENGEN 15-19 UHR



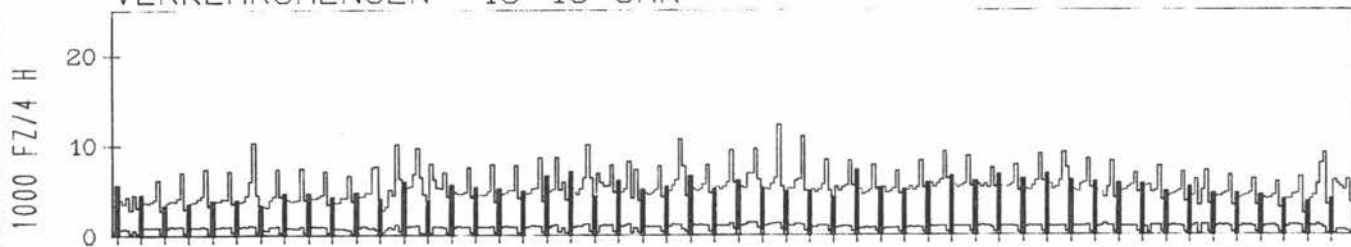
RICHTUNG SÜED

DTV KFZ 20313
 DTV LKW 3676 = 18.10 %
 MAX WERKTAG 36732 FR 20. 5.
 MAX FER-WKTAG 39958 FR 8. 7.
 MAX SO+FEITAG 37907 FR 17. 6.

TAEGLICHE VERKEHRSMENGE



VERKEHRSMENGEN 15-19 UHR



JAHRESGANGLINIEN 1983

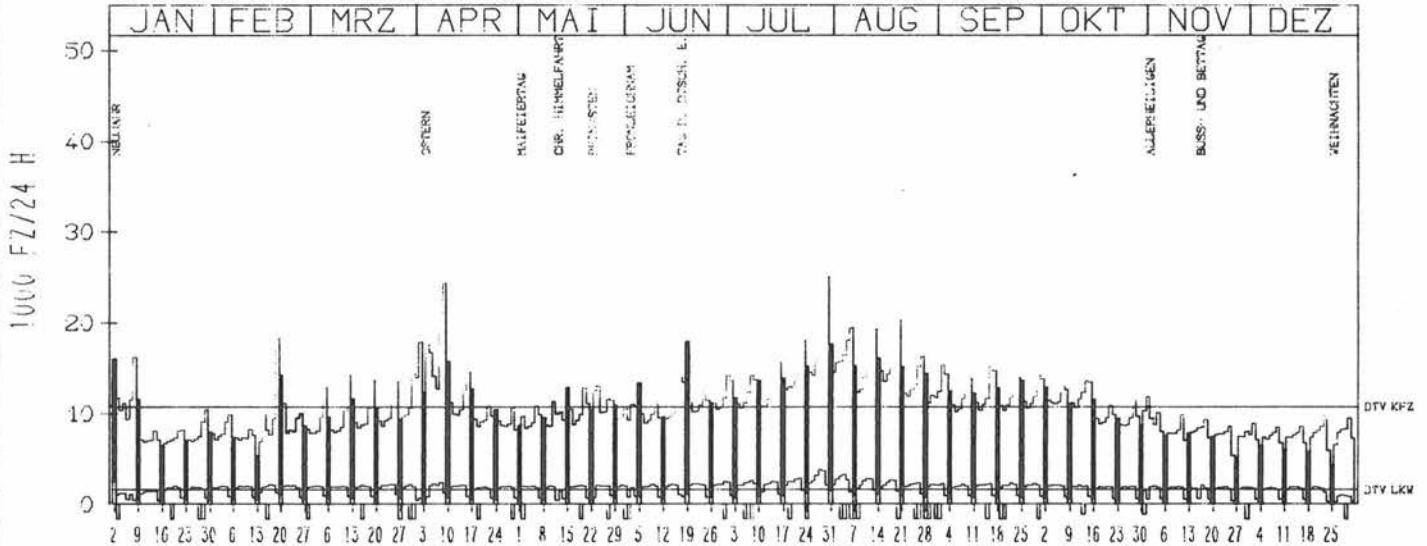
ZST: KLEINKEMS
 NR.: 8311 8 053 (1053)

LAND: BADEN-WUERTTEMBERG
 STRASSE: A 5
 KM: 802.3
 NETZKNOTEN: 8311 029
 8311 003


RICHTUNG NORD

DTV KFZ 10787
 DTV LKW 1603 = 14.86 %
 MAX WERKTAG 24362 SA 9. 4.
 MAX FER-WKTAG 25028 SA 30. 7.
 MAX SO+FEITAG 17887 SO 19. 6.

TAEGLICHE VERKEHRSMENGE



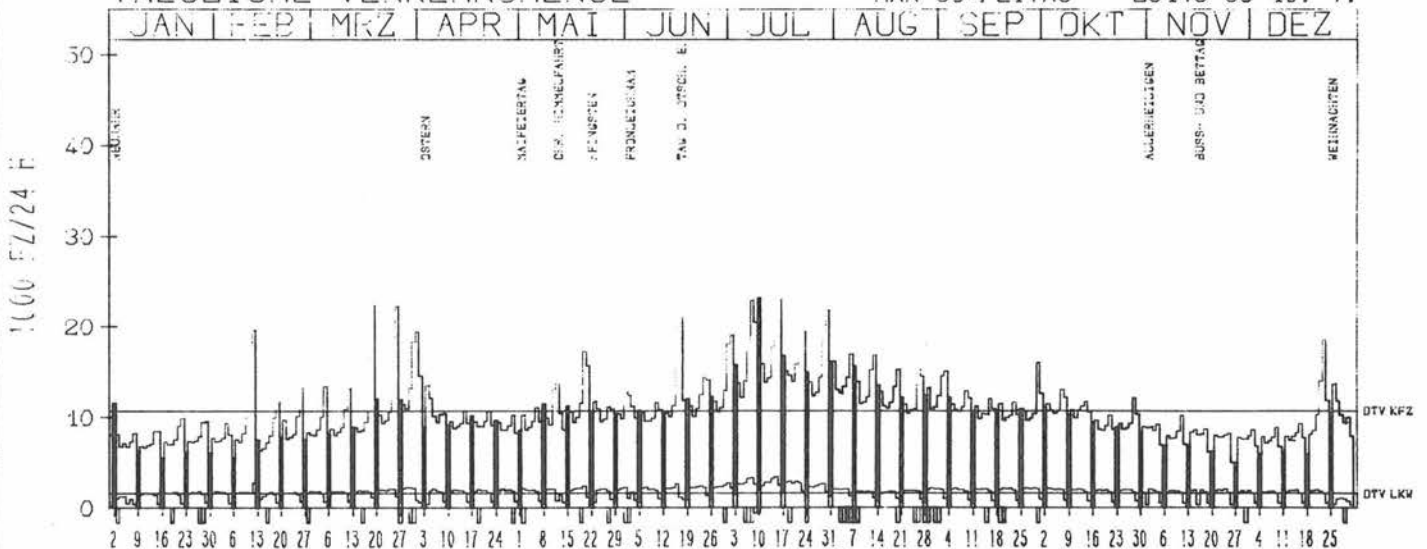
VERKEHRSMENGEN 15-19 UHR




RICHTUNG SUED

DTV KFZ 10804
 DTV LKW 1592 = 14.74 %
 MAX WERKTAG 22355 SA 19. 3.
 MAX FER-WKTAG 23049 SA 16. 7.
 MAX SO+FEITAG 23148 SO 10. 7.

TAEGLICHE VERKEHRSMENGE



VERKEHRSMENGEN 15-19 UHR



JAHRESGANGLINIEN 1983

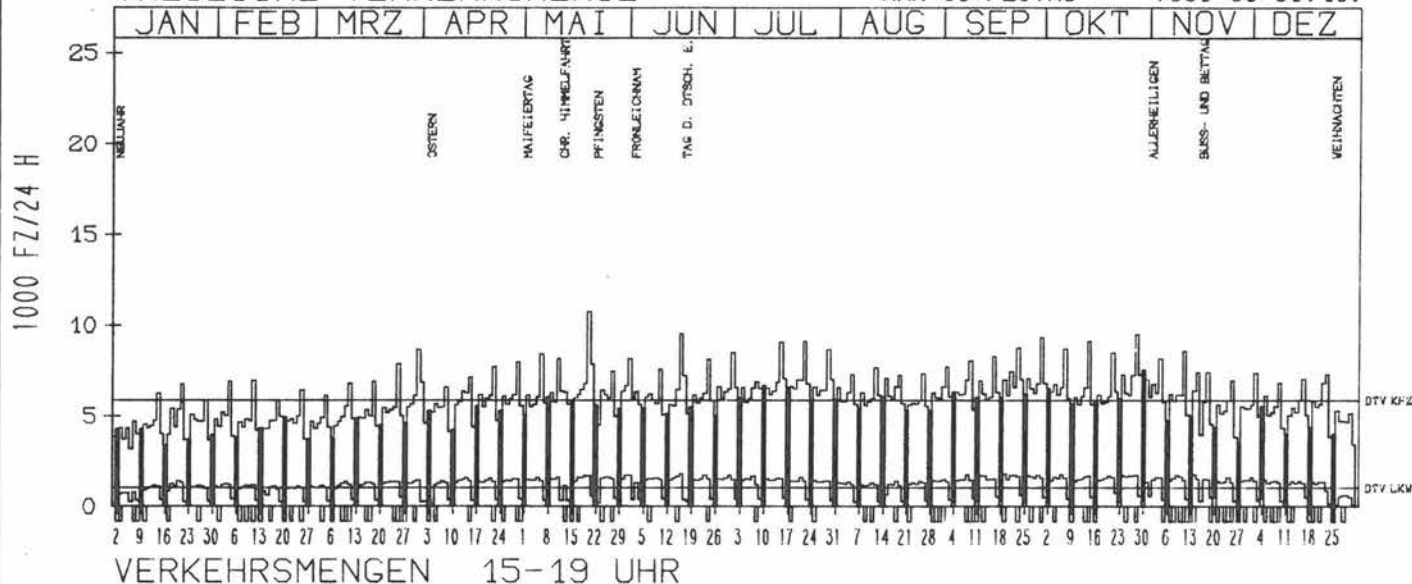
ZST: ALTDORF OST
NR.: 6533 9 054

LAND: BAYERN
STRASSE: A 6
KM: 8.5
NETZKNOTEN: 6534 012
6533 019

RICHTUNG OST

DTV KFZ 5875
DTV LKW 1043 = 17.75 %
MAX WERKTAG 10764 FR 20. 5.
MAX FER-WKTAG 9560 DO 16. 6.
MAX SO+FEITAG 7560 SO 30.10.


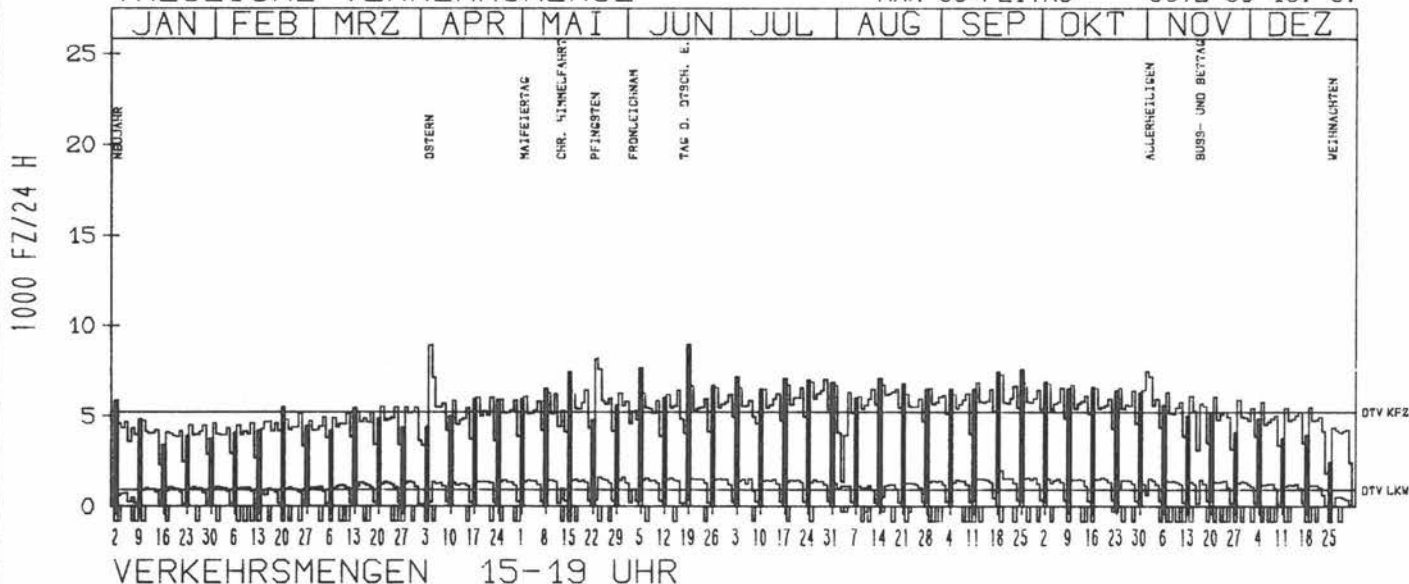
TAEGLICHE VERKEHRSMENGE



RICHTUNG WEST

DTV KFZ 5269
DTV LKW 934 = 17.72 %
MAX WERKTAG 6828 MO 26. 9.
MAX FER-WKTAG 7168 MI 2.11.
MAX SO+FEITAG 8972 SO 19. 6.

TAEGLICHE VERKEHRSMENGE



JAHRESGANGLINIEN 1983

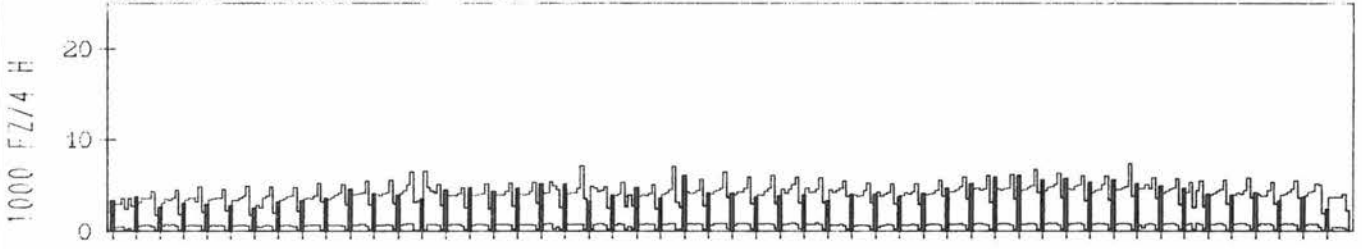
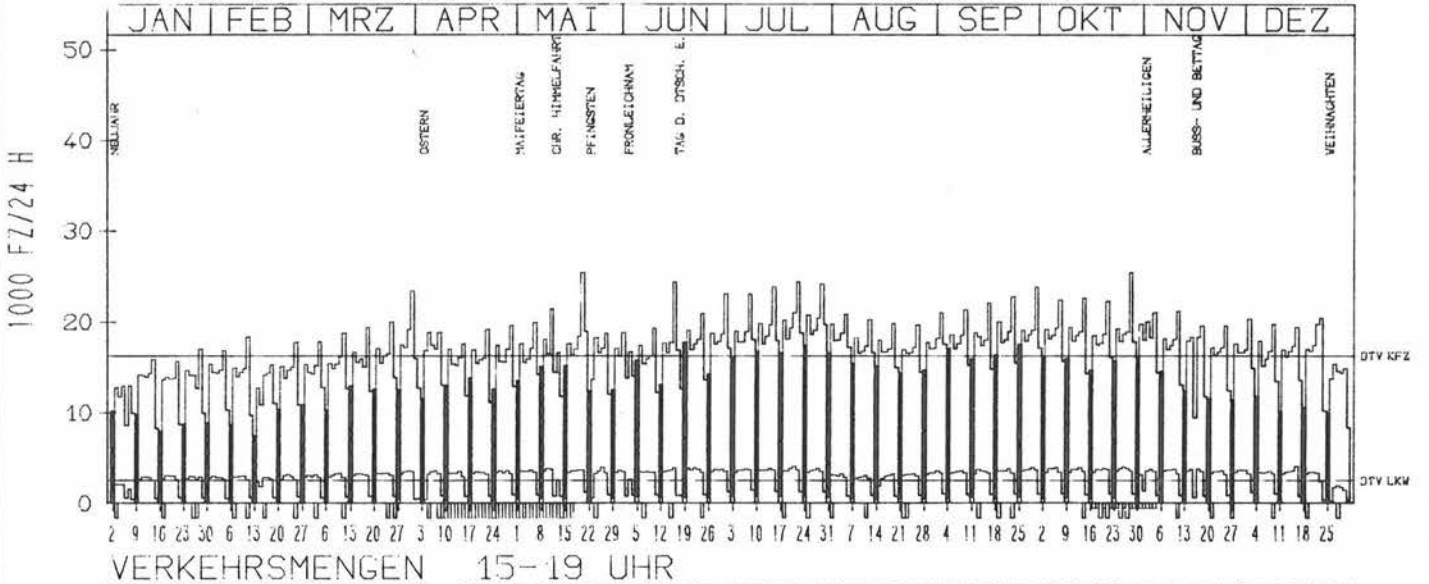
ZST: SCHWABACH OST
 NR.: 6632 9 944 (9052)

LAND: BAYERN
 STRASSE: A 6
 KM: 392.7
 NETZKNOTEN: 6633 032
 6633 029

RICHTUNG OST

DTV KFZ 16283
 DTV LKW 2475 = 15.20 %
 MAX WERKTAG 25404 FR 28. 10.
 MAX FER-WKTAG 24444 DO 16. 6.
 MAX SO+FEITAG 18036 MO 15. 8.

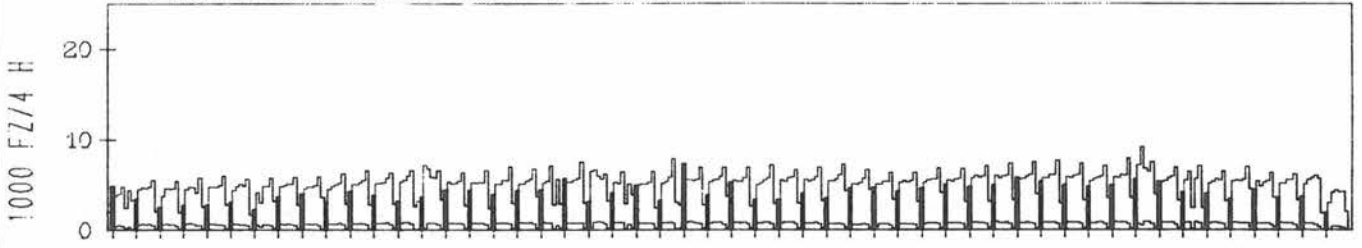
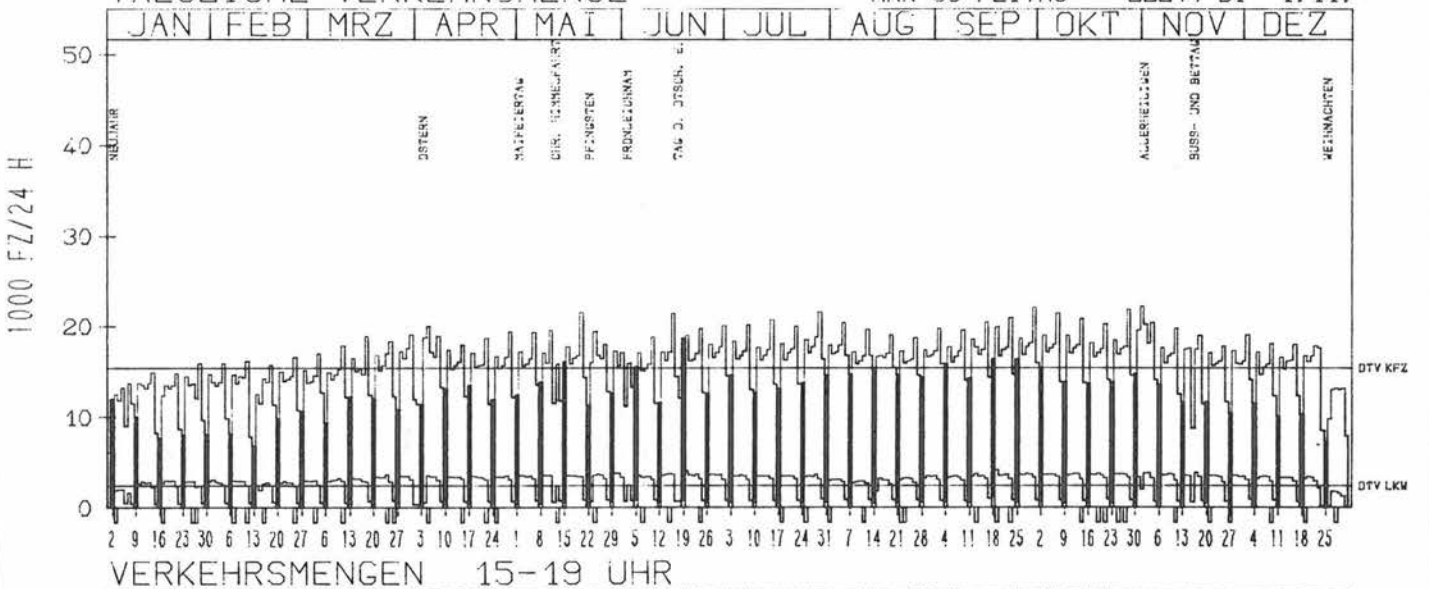
TAEGLICHE VERKEHRSMENGE



RICHTUNG WEST

DTV KFZ 15475
 DTV LKW 2420 = 15.64 %
 MAX WERKTAG 22160 FR 30. 9.
 MAX FER-WKTAG 21644 FR 29. 7.
 MAX SO+FEITAG 22244 DI 1. 11.

TAEGLICHE VERKEHRSMENGE



JAHRESGANGLINIEN 1983

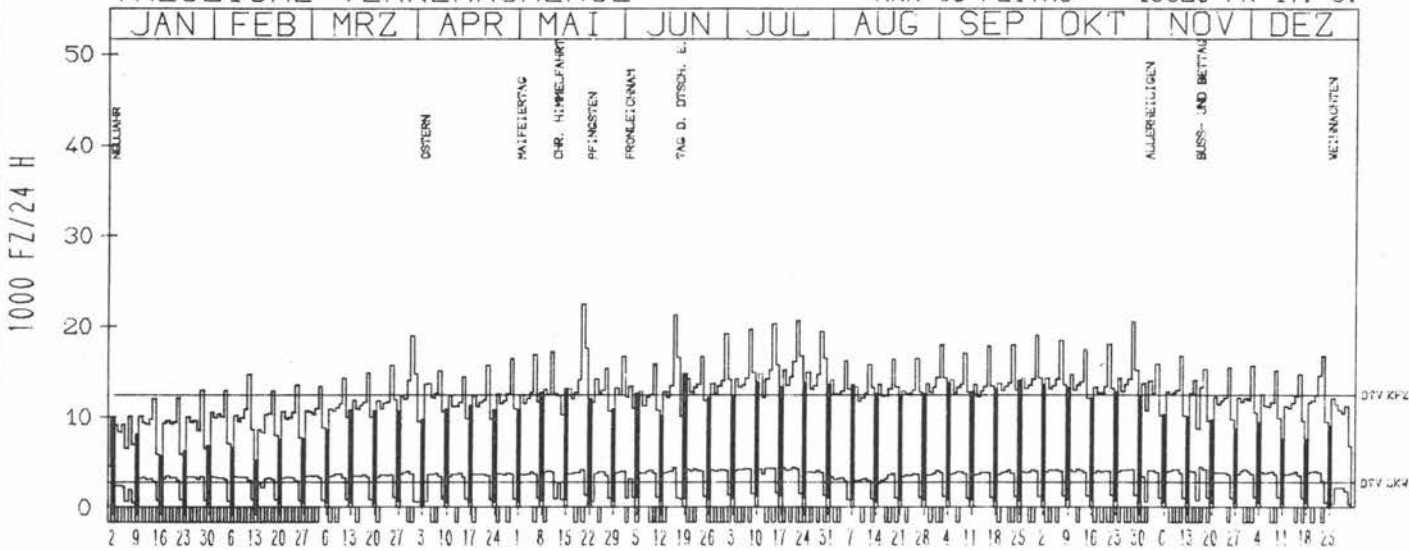
ZST: SCHWABBACH
 NR.: 6822 8 091 (1091)

LAND: BADEN-WUERTTEMBERG
 STRASSE: A 6
 KM: 650.4
 NETZKNOTEN: 6821 059
 6822 054


RICHTUNG OST

DTV KFZ 12404
 DTV LKW 2769 = 22.32 %
 MAX WERKTAG 19029 FR 30. 9.
 MAX FER-WKTAG 21230 DO 16. 6.
 MAX SO+FEITAG 16520 FR 17. 6.

TAEGLICHE VERKEHRSMENGE



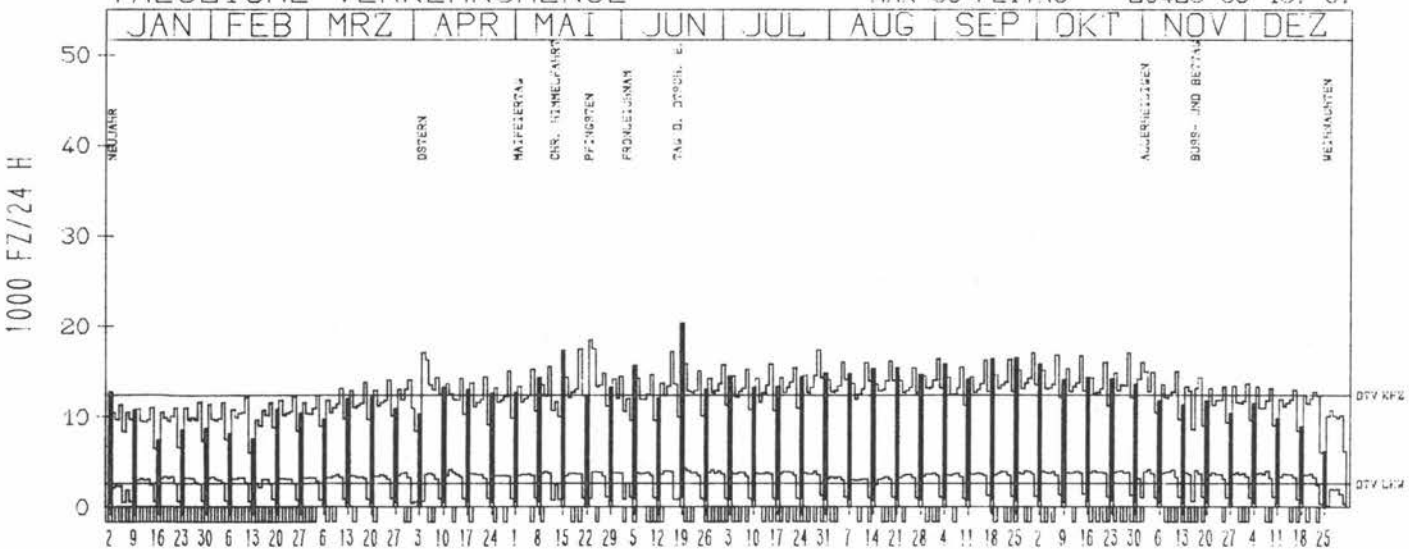
VERKEHRSMENGEN 15-19 UHR



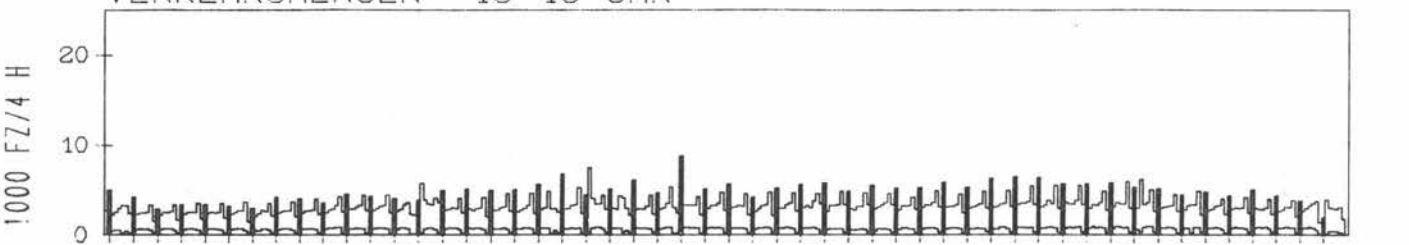
RICHTUNG WEST

DTV KFZ 12453
 DTV LKW 2633 = 21.15 %
 MAX WERKTAG 17138 FR 30. 9.
 MAX FER-WKTAG 17509 DI 24. 5.
 MAX SO+FEITAG 20425 SO 19. 6.

TAEGLICHE VERKEHRSMENGE



VERKEHRSMENGEN 15-19 UHR



JAHRESGANGLINIEN 1983

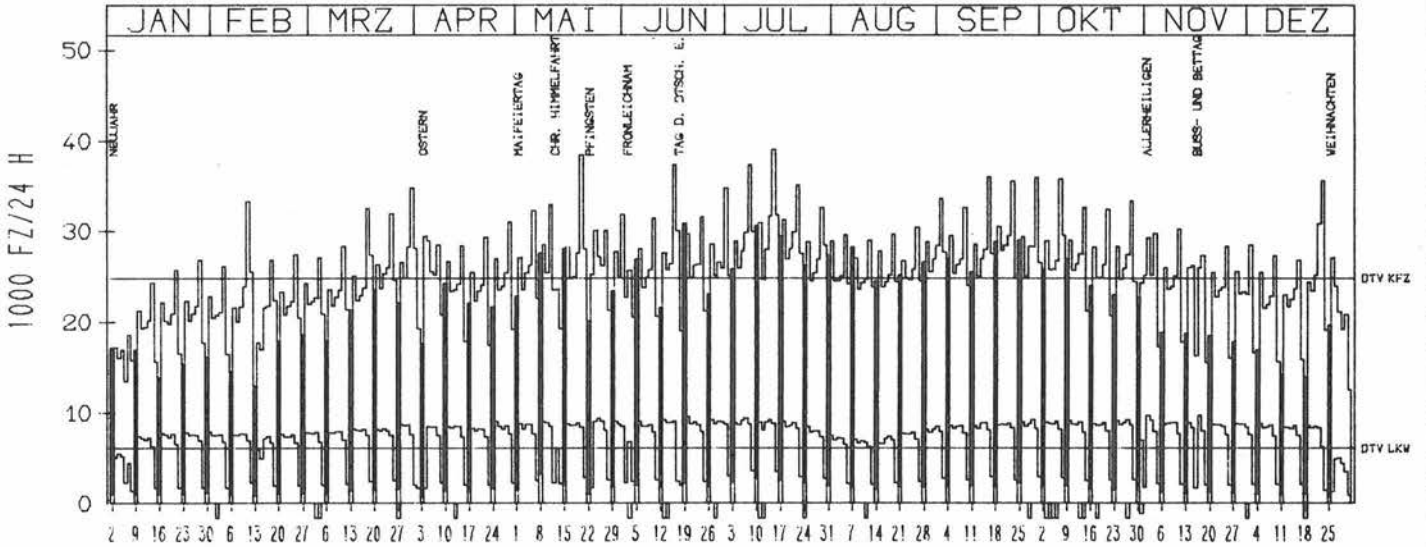
ZST: WALLDORF
 NR.: 6717 8 016 (1016)

LAND: BADEN-WUERTTEMBERG
 STRASSE: A 6
 KM: 589.7
 NETZKNOTEN: 6717 023
 6718 043

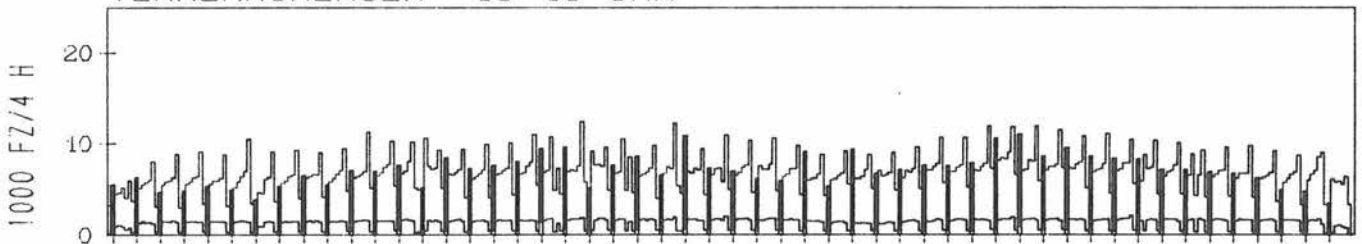
RICHTUNG OST

DTV KFZ 24856
 DTV LKW 6125 = 24.64 %
 MAX WERKTAG 38485 FR 20. 5.
 MAX FER-WKTAG 39037 FR 15. 7.
 MAX SO+FEITAG 30830 SO 19. 6.

TAEGLICHE VERKEHRSMENGE



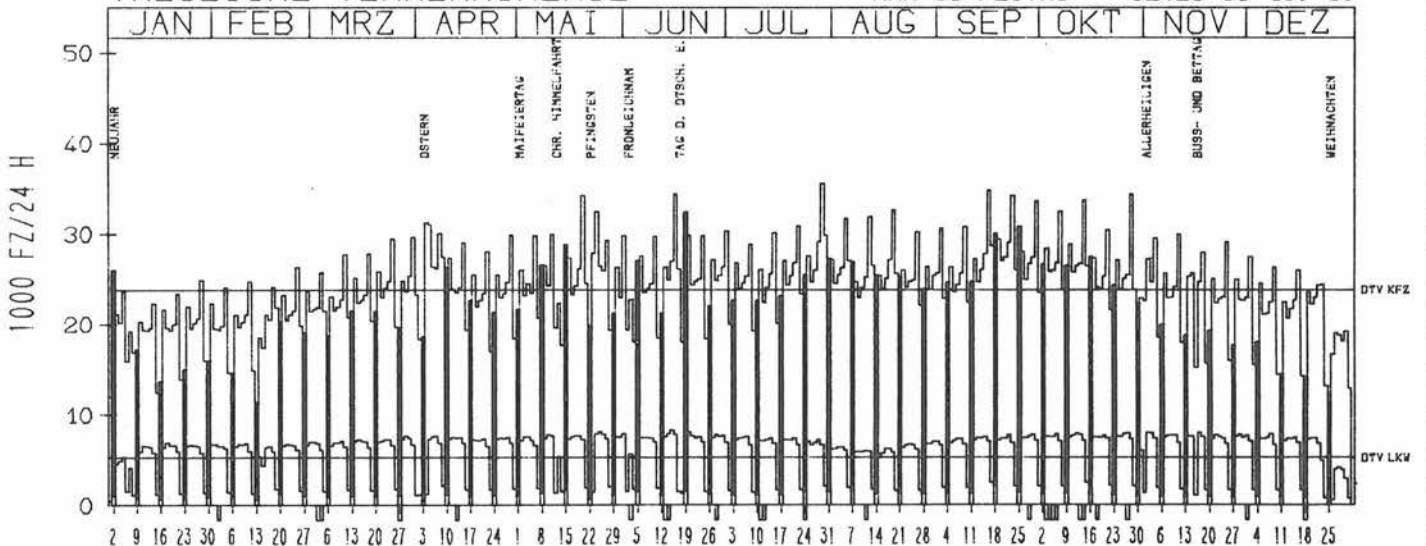
VERKEHRSMENGEN 15-19 UHR



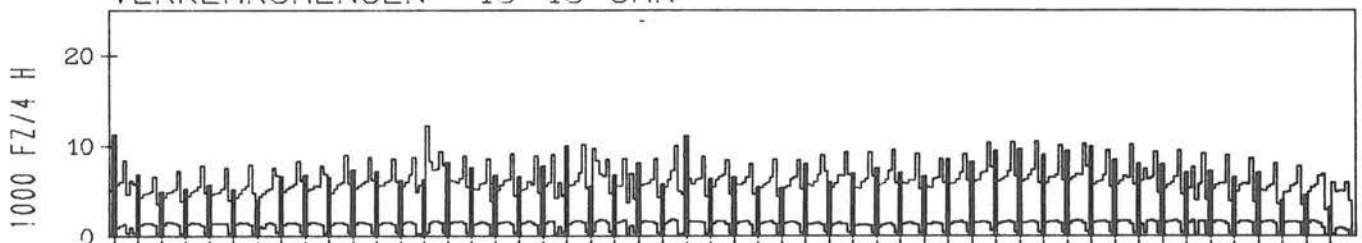
RICHTUNG WEST

DTV KFZ 23836
 DTV LKW 5252 = 22.03 %
 MAX WERKTAG 34863 FR 16. 9.
 MAX FER-WKTAG 35560 FR 29. 7.
 MAX SO+FEITAG 32428 SO 19. 6.

TAEGLICHE VERKEHRSMENGE



VERKEHRSMENGEN 15-19 UHR



JAHRESGANGLINIEN 1983

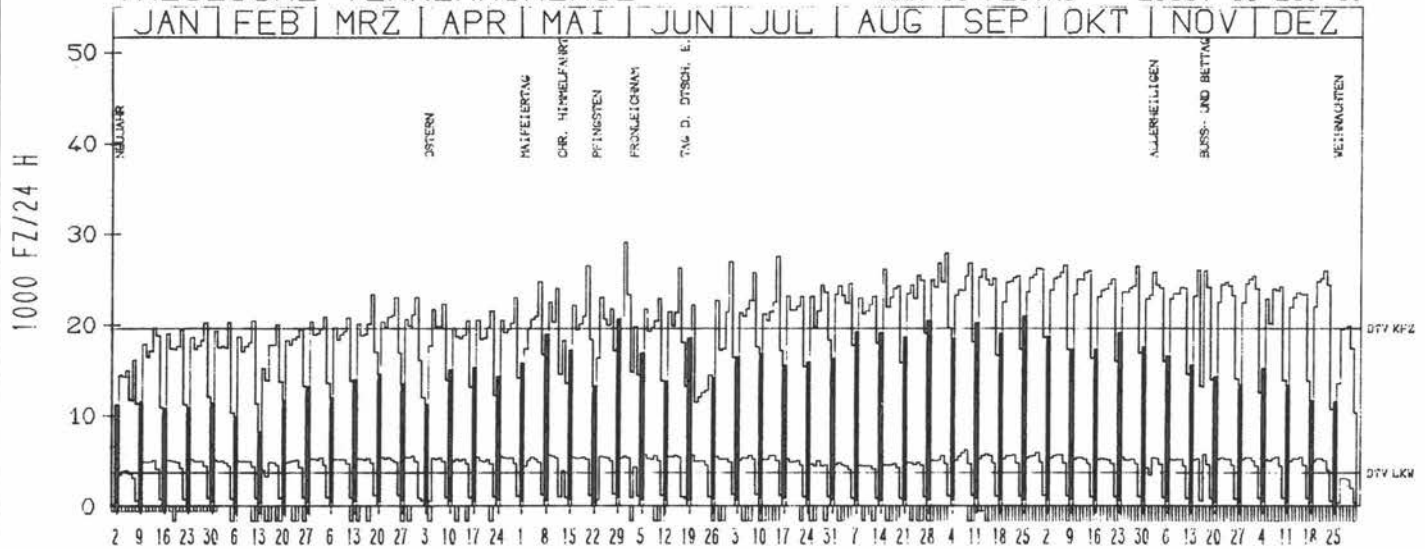
ZST: VIERNHEIM SÜD
 NR.: 6417 6 830 (0830)

LAND: HESSEN
 STRASSE: A 6
 KM: 557.8
 NETZKNOTEN: 6417 307
 6417 301

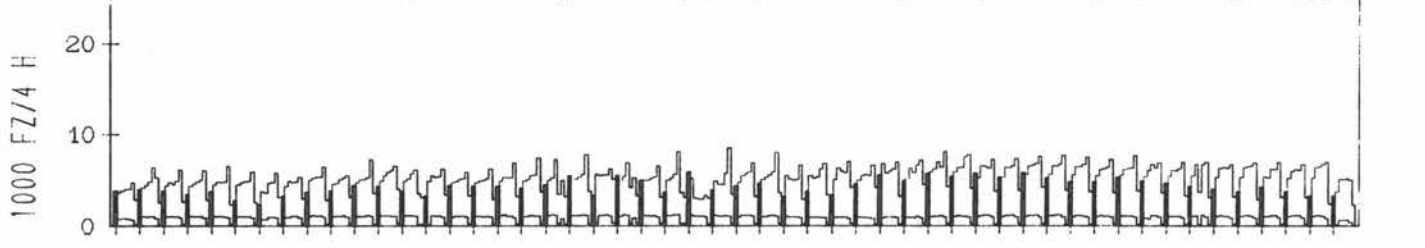
RICHTUNG OST

DTV KFZ 19593
 DTV LKW 3667 = 18.72 %
 MAX WERKTAG 29041 DI 31.5.
 MAX FER-WKTAG 26919 FR 1.7.
 MAX SO+FEITAG 20567 SO 29.5.

TÄGLICHE VERKEHRSMENGE



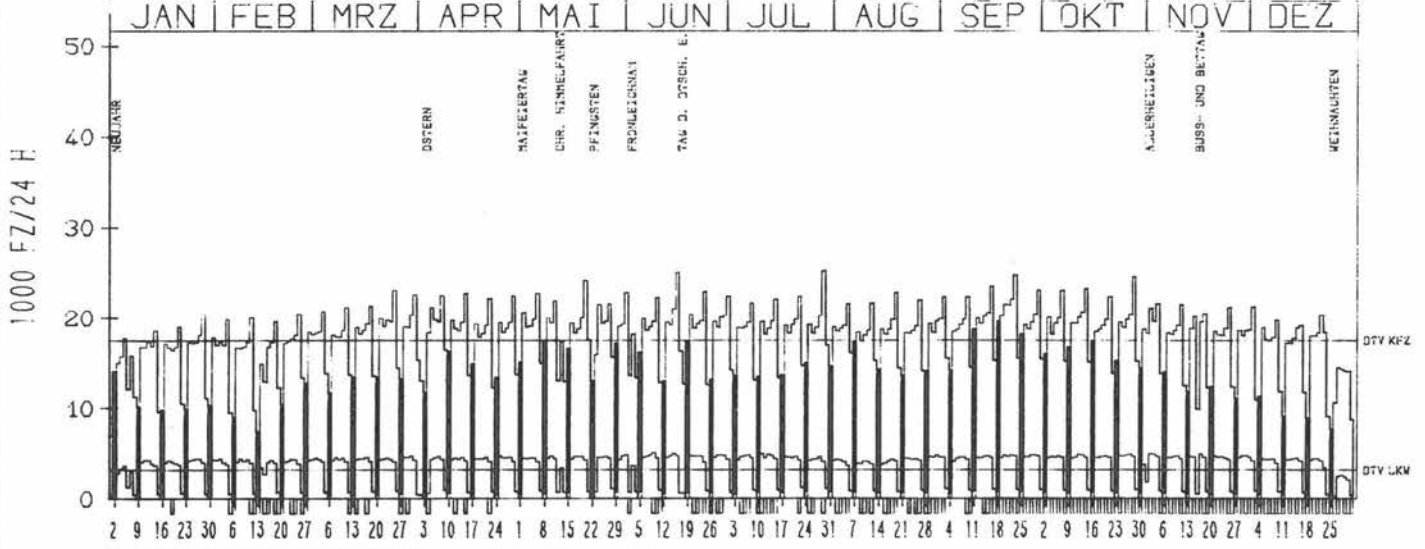
VERKEHRSMENGEN 15-19 UHR



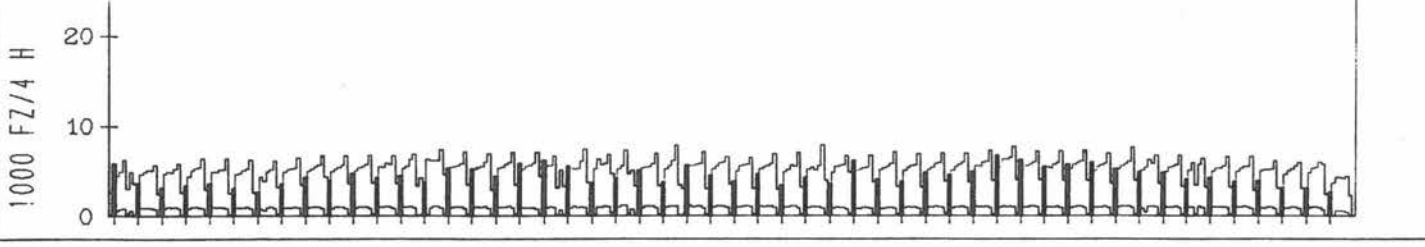
RICHTUNG WEST

DTV KFZ 17490
 DTV LKW 3237 = 18.51 %
 MAX WERKTAG 24196 FR 20.5.
 MAX FER-WKTAG 25057 DO 16.0.
 MAX SO+FEITAG 18799 SO 11.9.

TÄGLICHE VERKEHRSMENGE



VERKEHRSMENGEN 15-19 UHR



JAHRESGANGLINIEN 1983

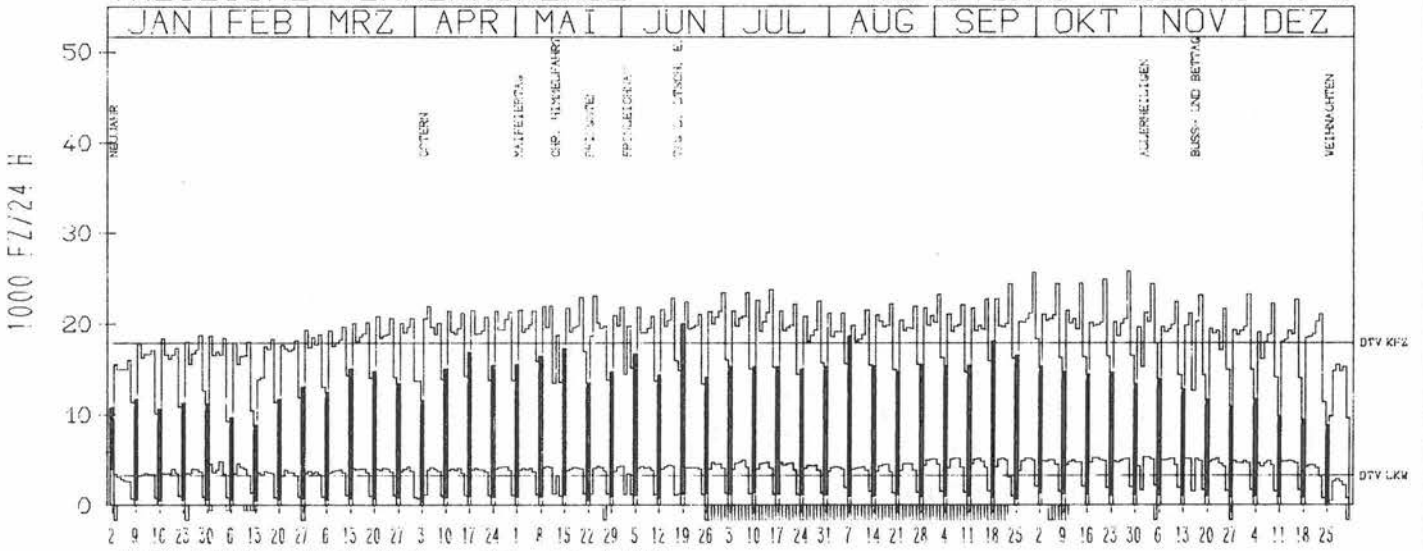
ZST: KAISERSLAUTERN WEST
 NR.: 6512 7 124

LAND: RHEINLAND-PFALZ
 STRASSE: A 6
 KM: 622.8
 NETZKNOTEN: 6512 029
 6512 021

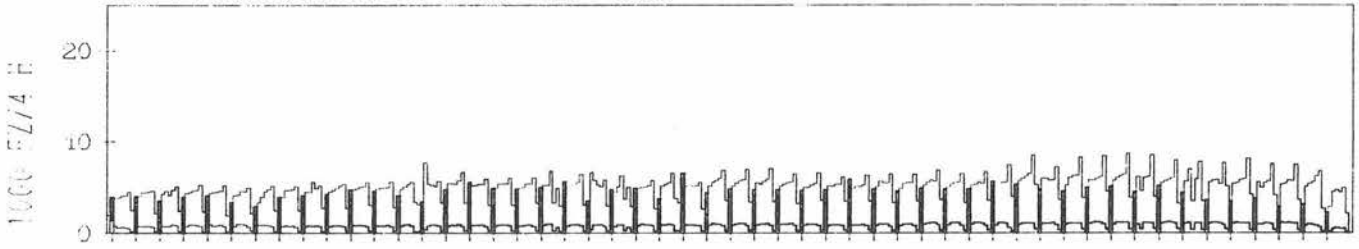
RICHTUNG OST

DTV KFZ 17903
 DTV LKW 3256 = 18.19 %
 MAX WERKTAG 25783 FR 28.10.
 MAX FER-WKTAG 24448 FR 4.11.
 MAX SO+FEITAG 20557 MO 4.4.

TAEGLICHE VERKEHRSMENGE



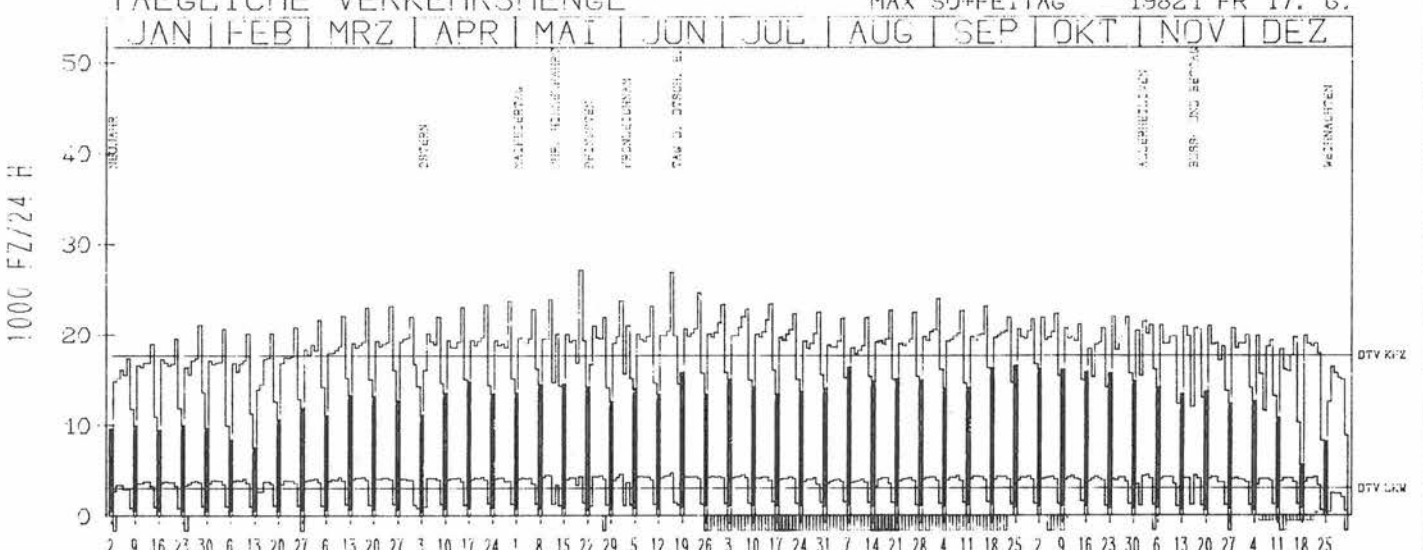
VERKEHRSMENGEN 15-19 UHR



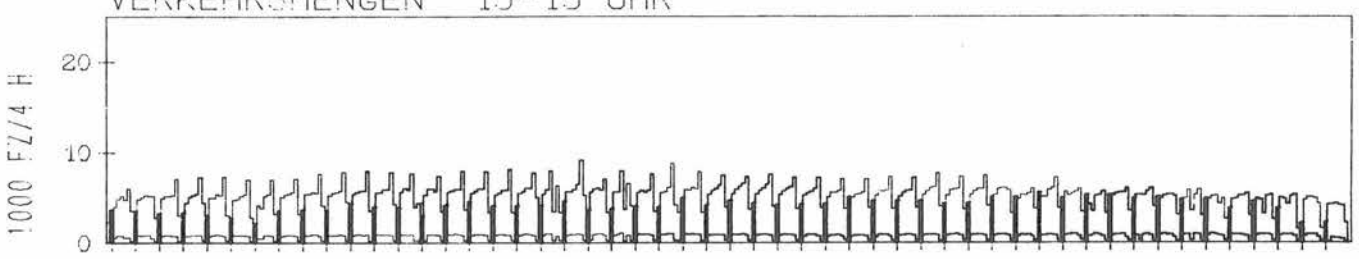
RICHTUNG WEST

DTV KFZ 17667
 DTV LKW 3066 = 17.35 %
 MAX WERKTAG 27206 FR 20.5.
 MAX FER-WKTAG 26939 DO 16.6.
 MAX SO+FEITAG 19821 FR 17.6.

TAEGLICHE VERKEHRSMENGE



VERKEHRSMENGEN 15-19 UHR



JAHRESGANGLINIEN 1983

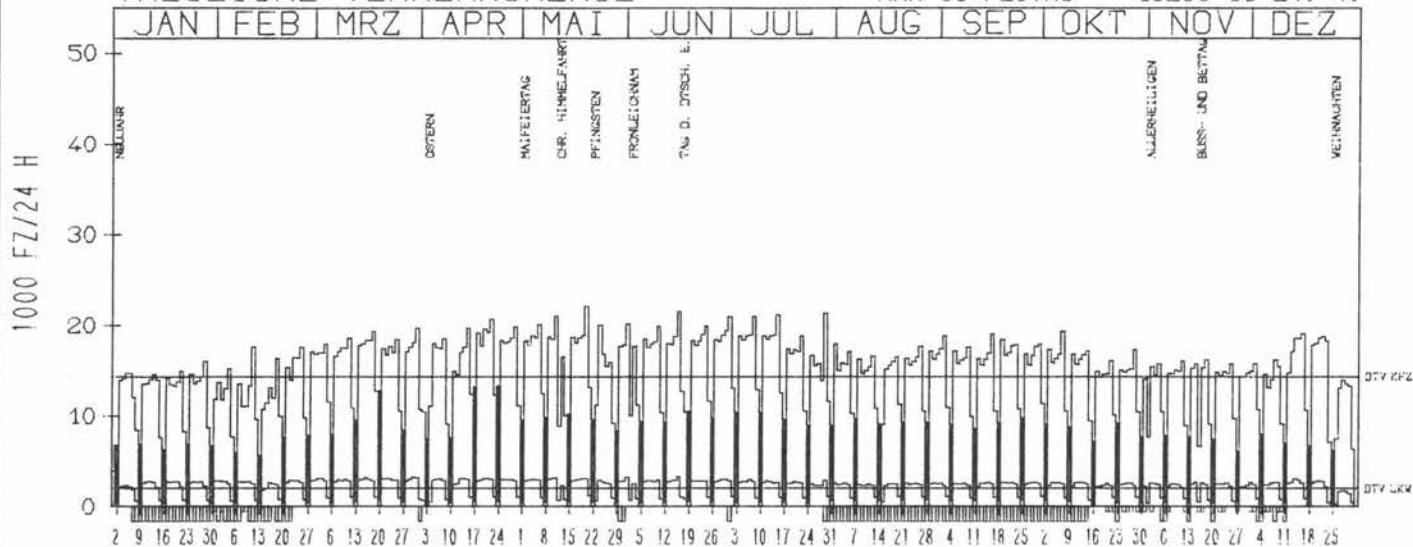
ZST: BISCHMISHEIM
NR.: 6708 0 101

LAND: SAARLAND
STRASSE: A 6
KM: 677.5
NETZKNOTEN: 6708 049
6708 018

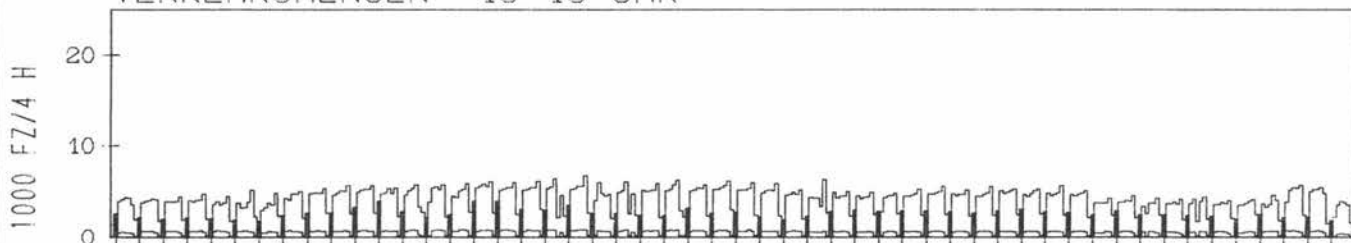
RICHTUNG OST

TAEGLICHE VERKEHRSMENGE

DTV KFZ 14351
DTV LKW 2037 = 14.19 %
MAX WERKTAG 22093 FR 20. 5.
MAX FER-WKTAG 21490 DO 16. 6.
MAX SO+FEITAG 13265 SO 24. 4.




VERKEHRSMENGEN 15-19 UHR



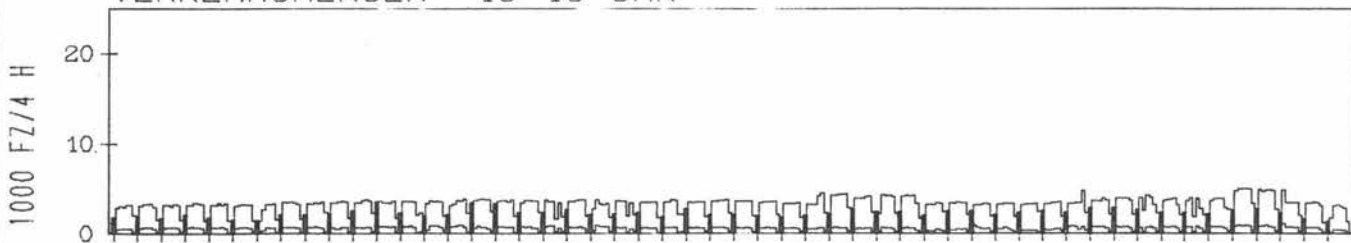
RICHTUNG WEST

TAEGLICHE VERKEHRSMENGE

DTV KFZ 10440
DTV LKW 2276 = 21.80 %
MAX WERKTAG 14764 FR 2. 12.
MAX FER-WKTAG 14614 FR 29. 7.
MAX SO+FEITAG 10045 SO 7. 8.



VERKEHRSMENGEN 15-19 UHR



JAHRESGANGLINIEN 1983

ZST: OWSCHLAG

LAND: SCHLESWIG-HOLSTEIN

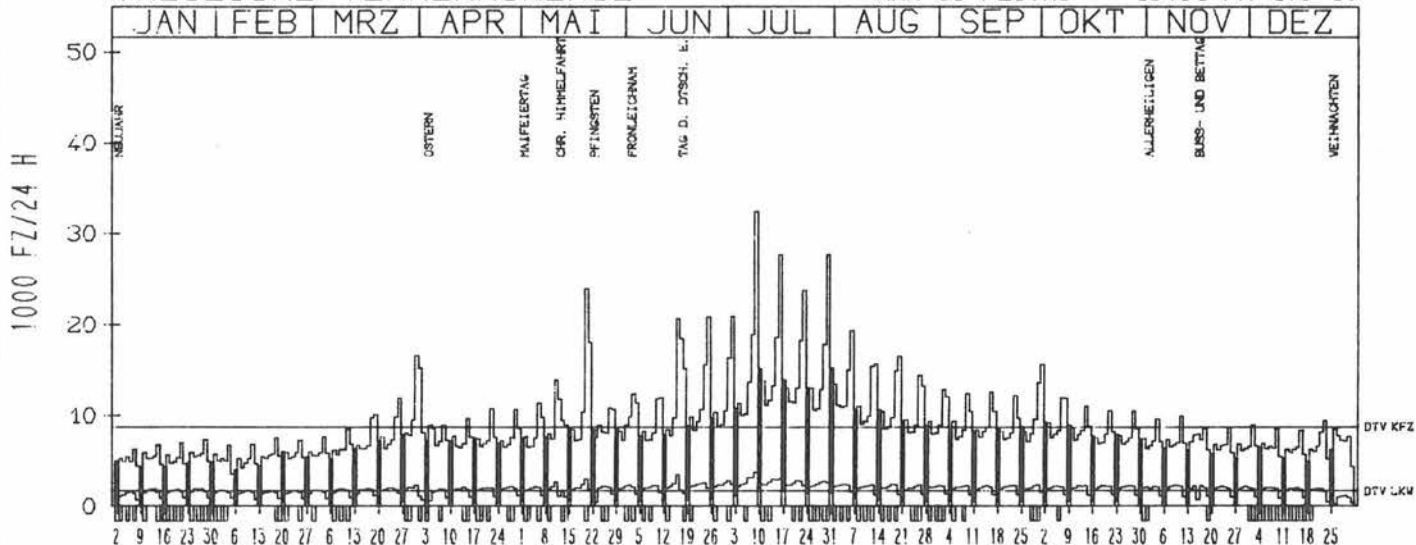
NR.: 1523 1 107

STRASSE: A 7
KM: 131.9
NETZKNOTEN:

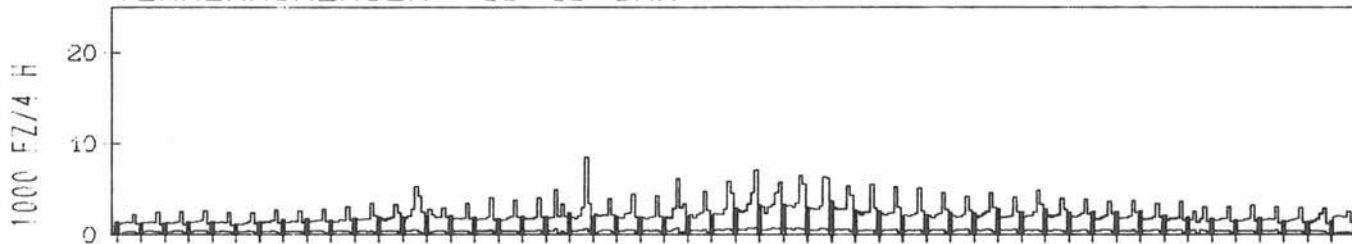
RICHTUNG NÖRD

DTV KFZ 8773
DTV LKW 1677 = 19.12 %
MAX WERKTAG 18008 SA 21. 5.
MAX FER-WKTAG 32428 SA 9. 7.
MAX SO+FEITAG 18401 FR 17. 6.

TÄGLICHE VERKEHRSMENGE



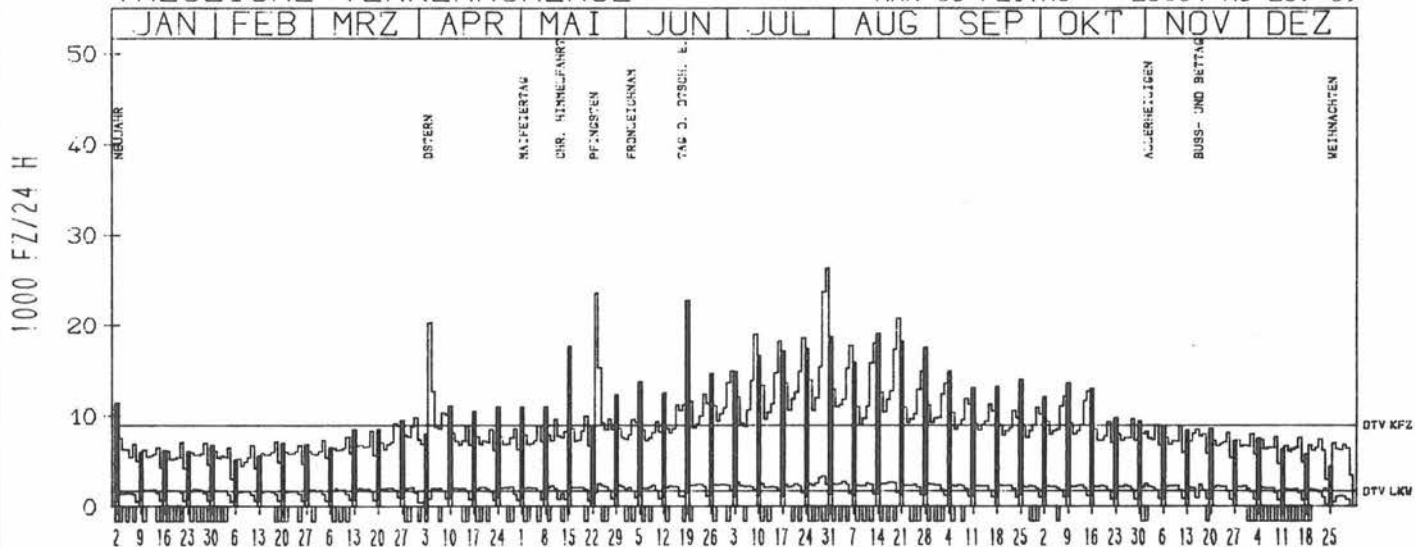
VERKEHRSMENGEN 15-19 UHR



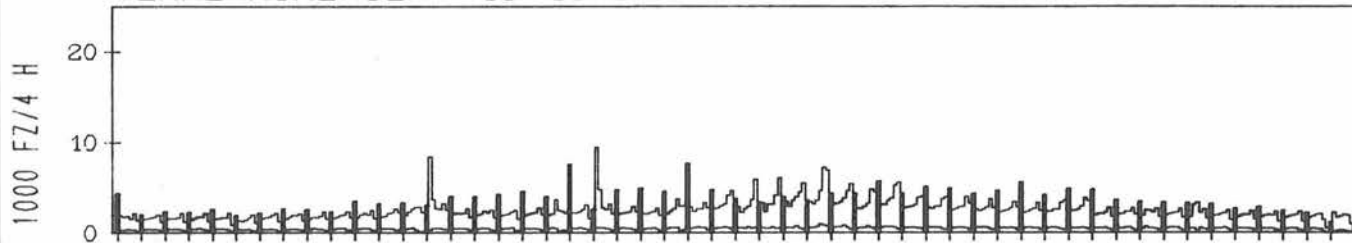
RICHTUNG SÜED

DTV KFZ 9058
DTV LKW 1700 = 18.77 %
MAX WERKTAG 15265 DI 24. 5.
MAX FER-WKTAG 20813 SA 20. 8.
MAX SO+FEITAG 23594 MO 23. 5.

TÄGLICHE VERKEHRSMENGE



VERKEHRSMENGEN 15-19 UHR



JAHRESGANGLINIEN 1983

ZST: QUICKBÖRN

LAND:

SCHLESWIG-HOLSTEIN

STRASSE:

A 7

NR.: 2225 1 103

KM:

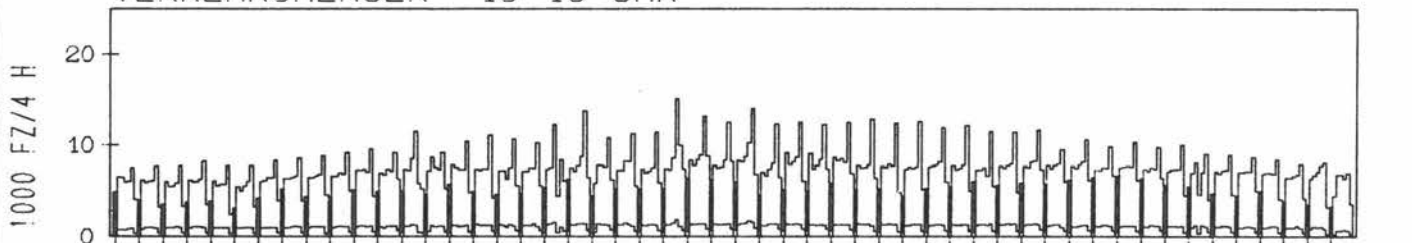
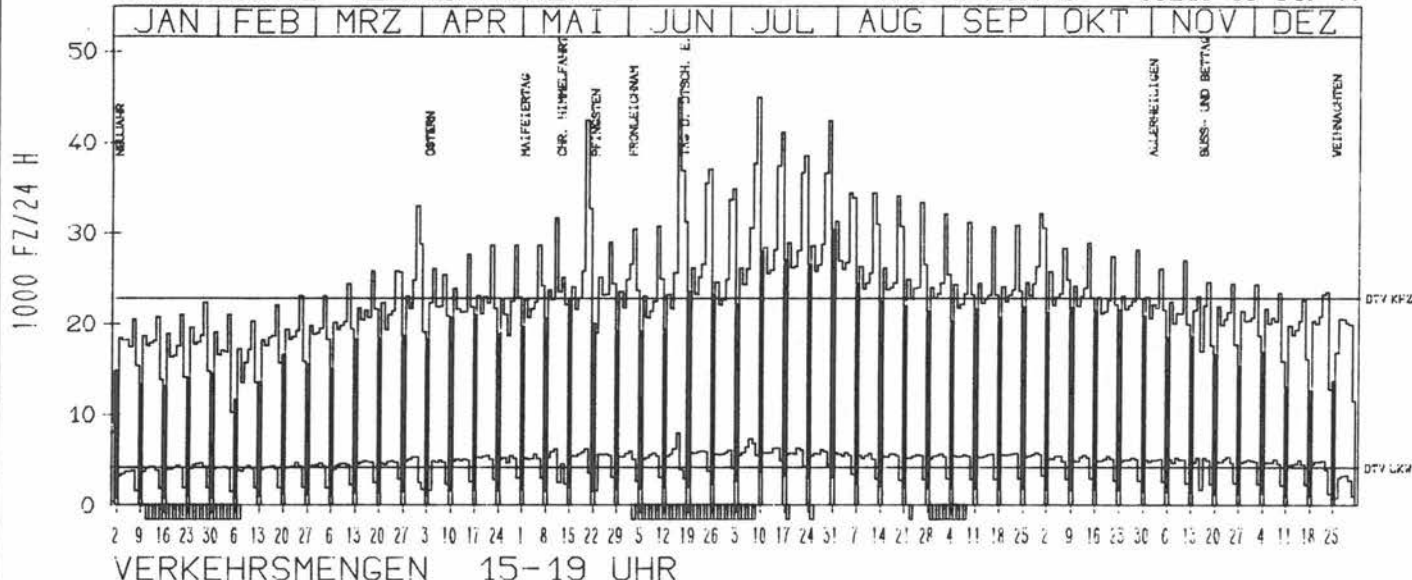
48.7

NETZKNOTEN:

RICHTUNG NÖRD

DTV KFZ	22764
DTV LKW	4106 = 18.04 %
MAX WERKTAG	42431 FR 20. 5.
MAX FER-WKTAG	44899 SA 9. 7.
MAX SO+FEITAG	30218 SO 31. 7.

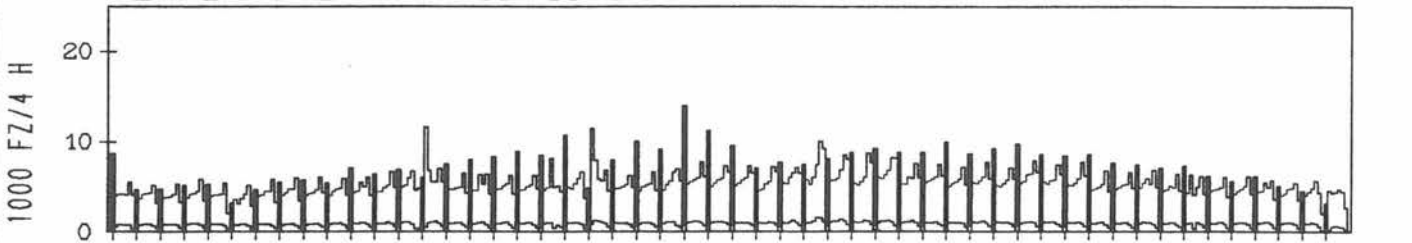
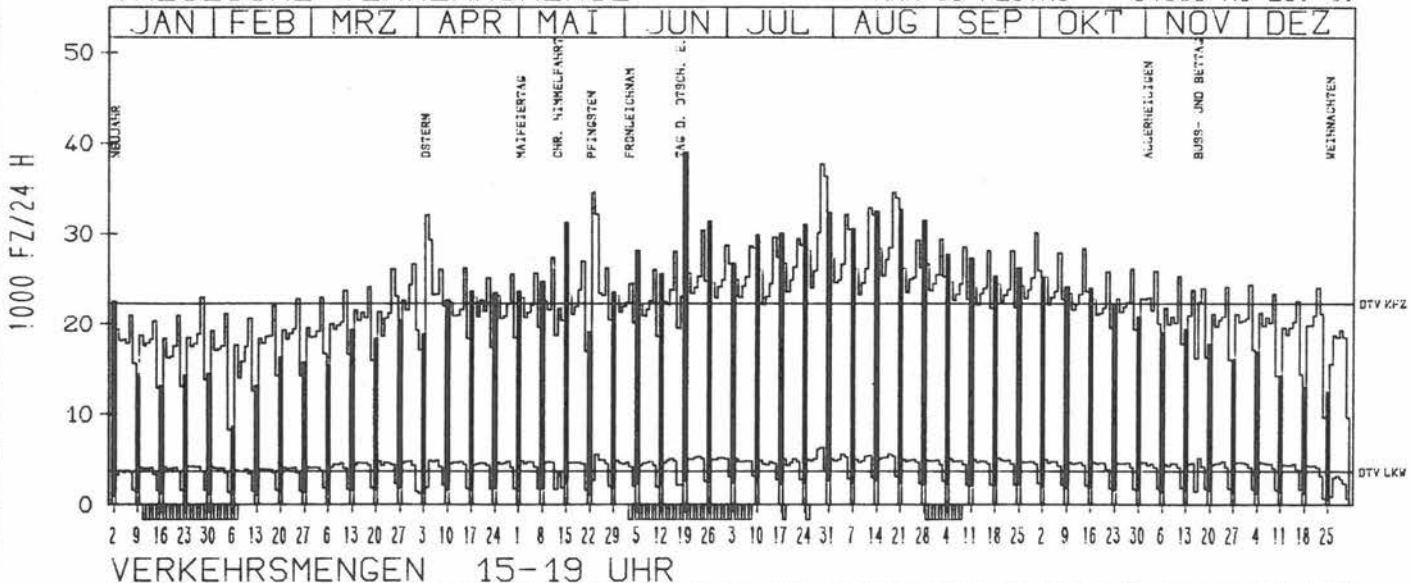
TÄGLICHE VERKEHRSMENGE



RICHTUNG SÜED

DTV KFZ	22375
DTV LKW	3730 = 16.67 %
MAX WERKTAG	32171 DI 24. 5.
MAX FER-WKTAG	37748 FR 29. 7.
MAX SO+FEITAG	34596 MO 23. 5.

TÄGLICHE VERKEHRSMENGE



JAHRESGANGLINIEN 1983

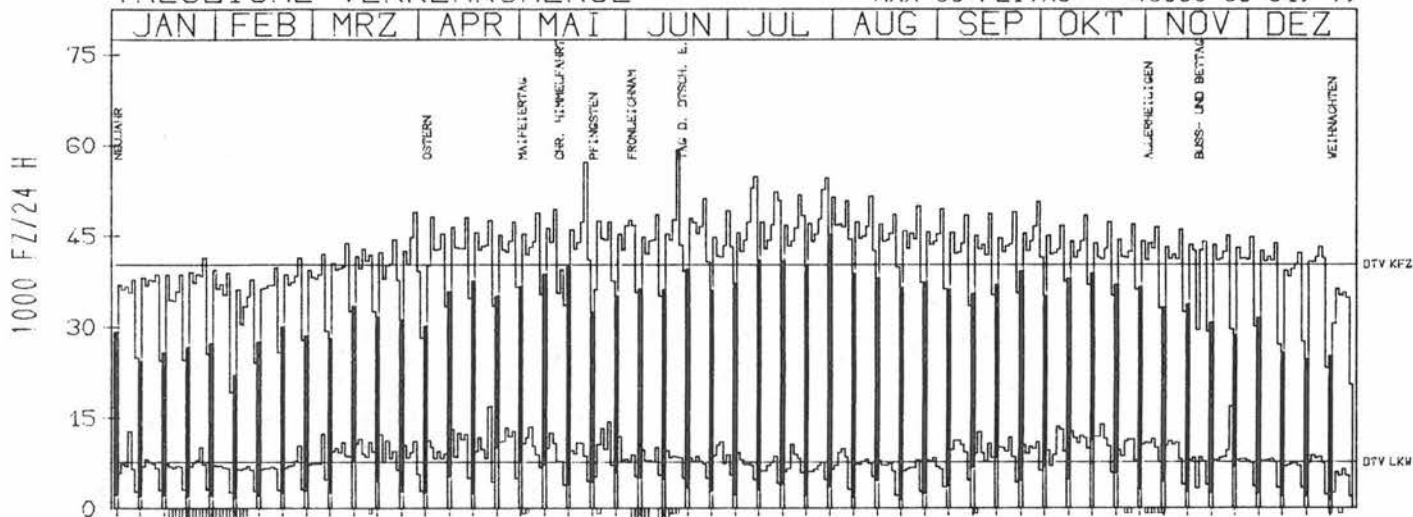
ZST: BAHRENFELD
 NR.: 2425 4 251

LAND: HAMBURG
 STRASSE: A 7
 KM: 29.2
 NETZKNOTEN: 2425 009
 2425 001

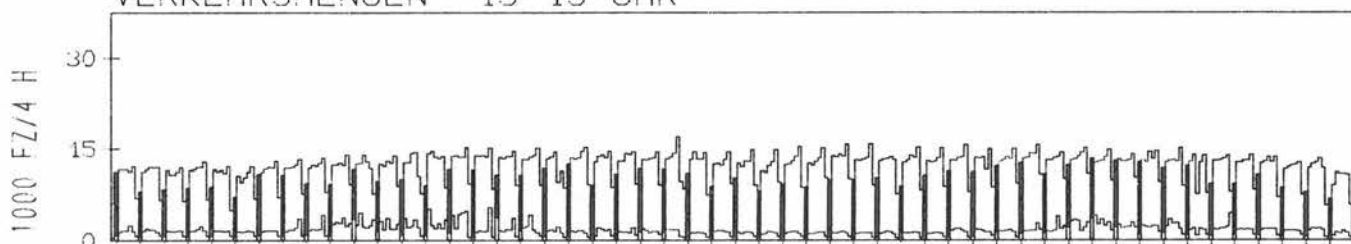
RICHTUNG NÖRD

DTV KFZ 40272
 DTV LKW 7611 = 18.90 %
 MAX WERKTAG 57035 FR 20. 5.
 MAX FER-WKTAG 59065 DO 16. 6.
 MAX SO+FEITAG 45065 SO 31. 7.

TÄGLICHE VERKEHRSMENGE



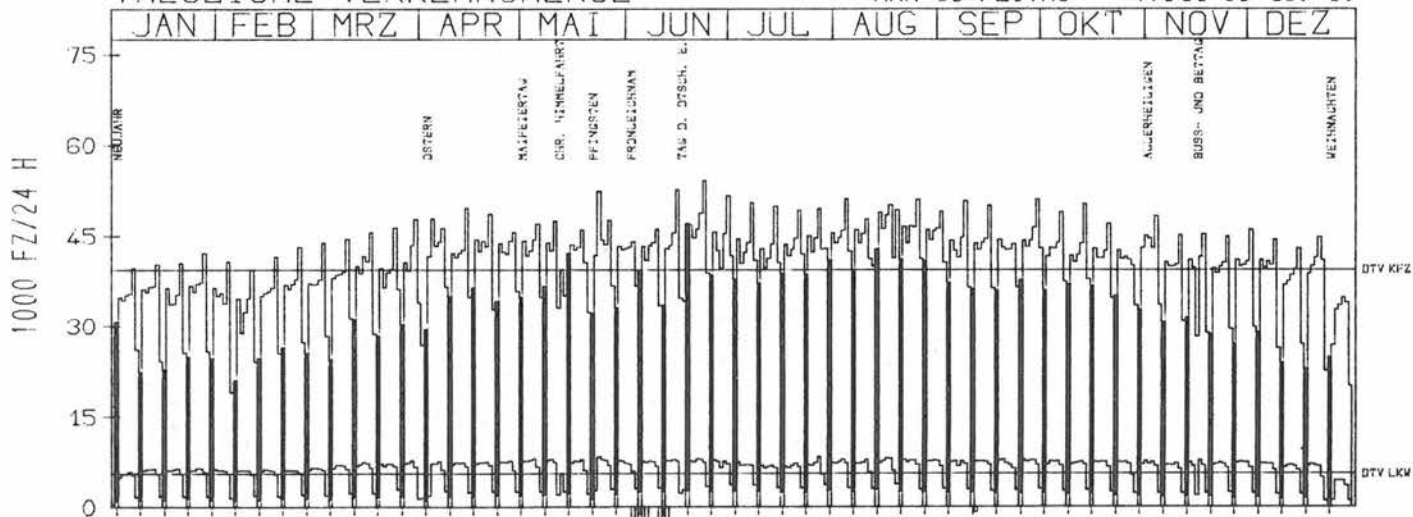
VERKEHRSMENGEN 15-19 UHR



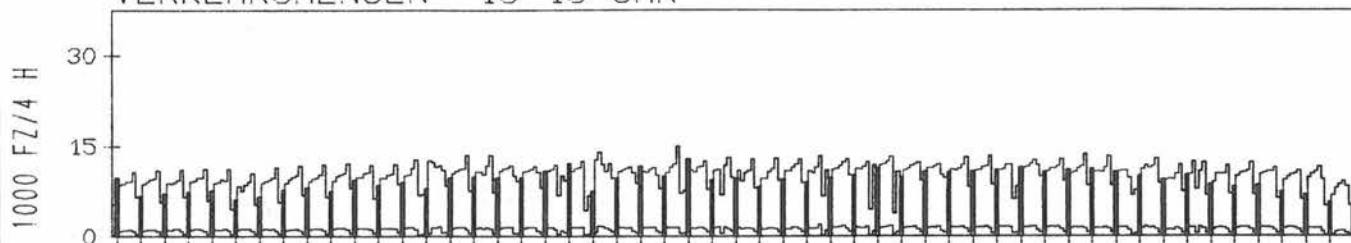
RICHTUNG SÜED

DTV KFZ 39431
 DTV LKW 5520 = 14.00 %
 MAX WERKTAG 52376 DI 24. 5.
 MAX FER-WKTAG 54176 FR 24. 6.
 MAX SO+FEITAG 47011 SO 19. 6.

TÄGLICHE VERKEHRSMENGE



VERKEHRSMENGEN 15-19 UHR



JAHRESGANGLINIEN 1983

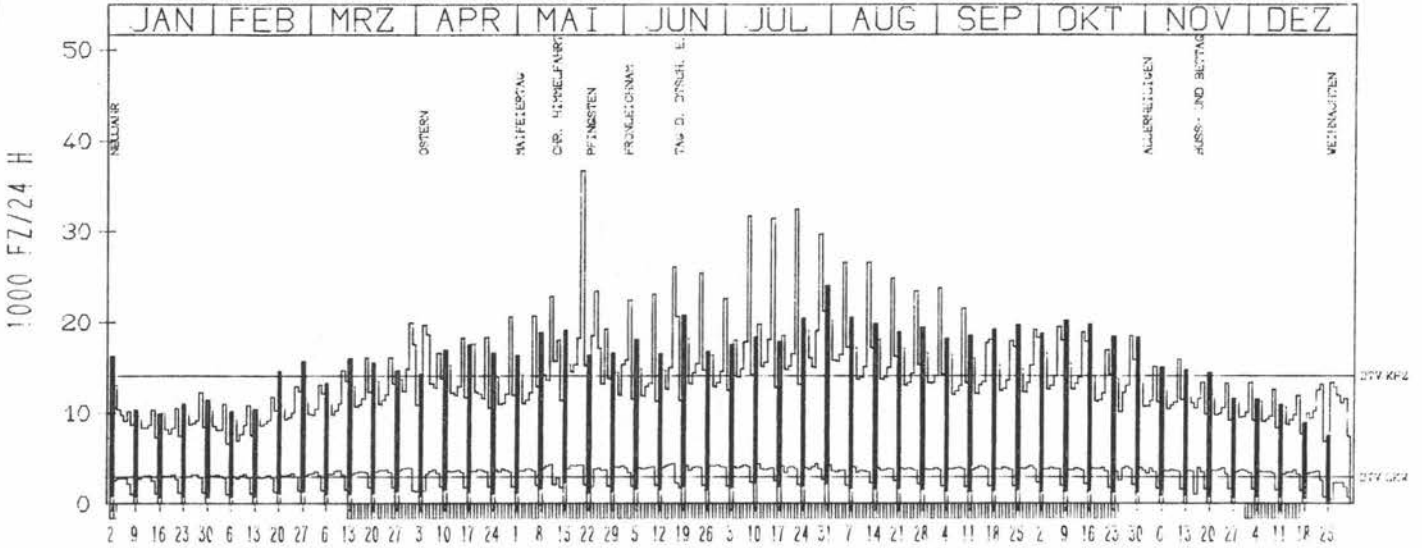
ZST: BISPINGEN
NR.: 2924 3 301

LAND: NIEDERSACHSEN
STRASSE: A 7
KM: 45.8
NETZKNOTEN:


RICHTUNG NÖRD

DTV KFZ 14094
DTV LKW 2964 = 21.03 %
MAX WERKTAG 18512 FR 28. 10.
MAX FER-WKTAG 13137 FR 23. 12.
MAX SO+FEITAG 18348 SO 30. 10.

TÄGLICHE VERKEHRSMENGE



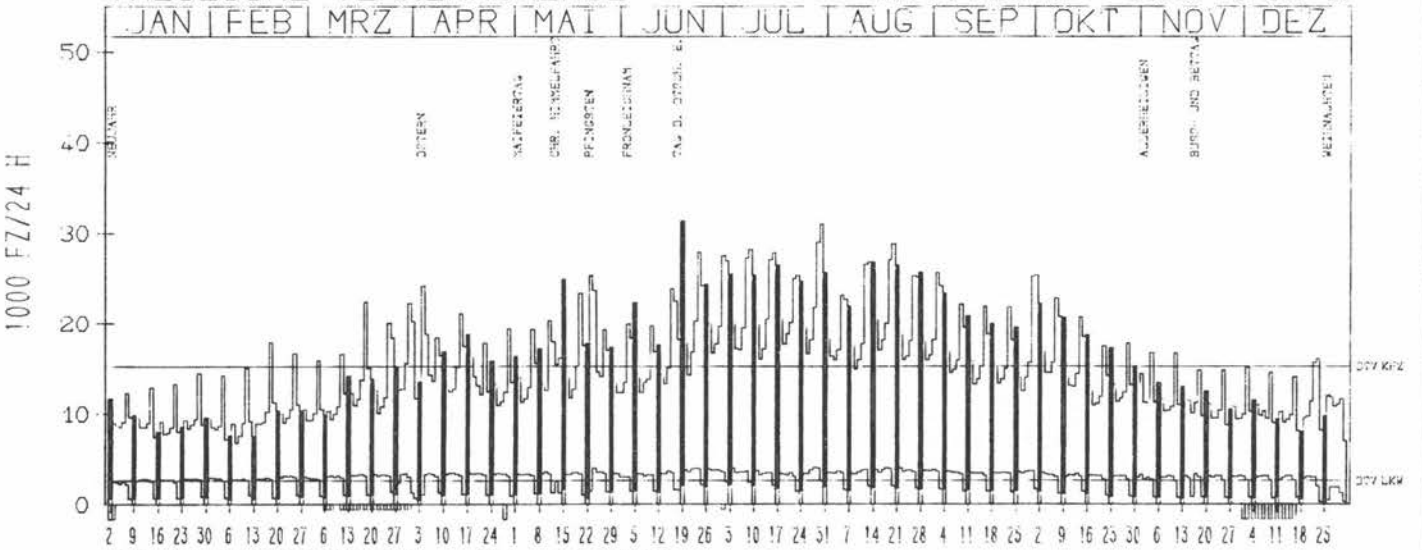
VERKEHRSMENGEN 15-19 UHR




RICHTUNG SÜED

DTV KFZ 15241
DTV LKW 2621 = 17.20 %
MAX WERKTAG 23440 FR 20. 5.
MAX FER-WKTAG 31012 SA 30. 7.
MAX SO+FEITAG 31336 SO 19. 6.

TÄGLICHE VERKEHRSMENGE



VERKEHRSMENGEN 15-19 UHR



JAHRESGANGLINIEN 1983

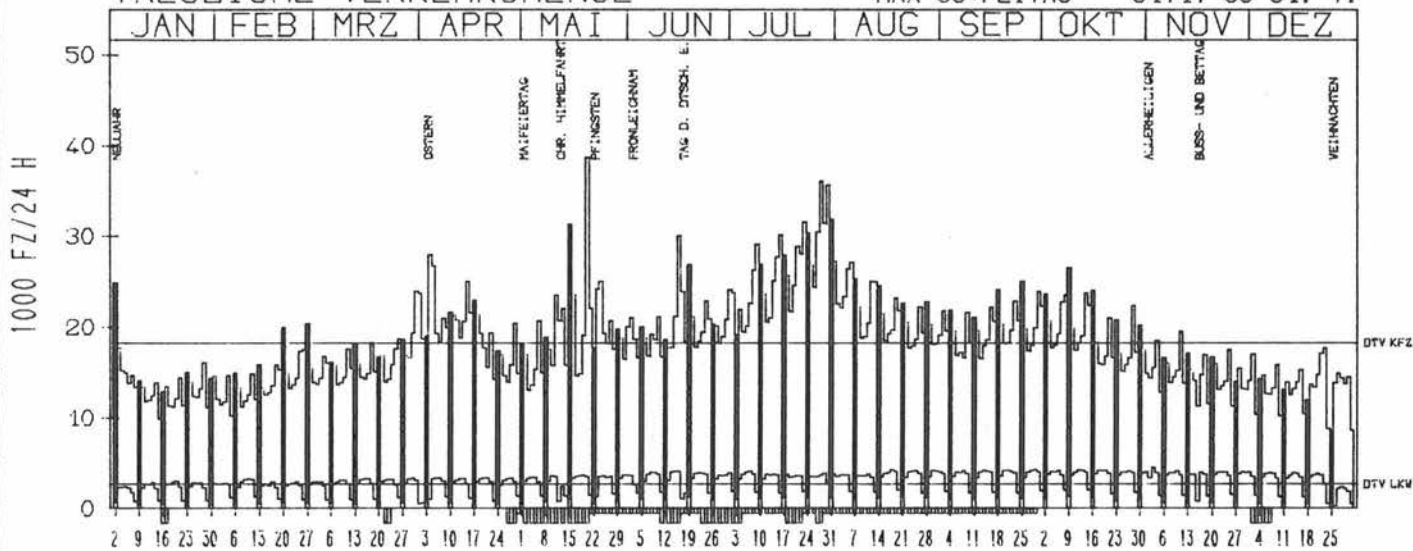
ZST: HILDESHEIM
NR.: 3825 3 308

LAND: NIEDERSACHSEN
STRASSE: A 7
KM: 181.5
NETZKNOTEN:

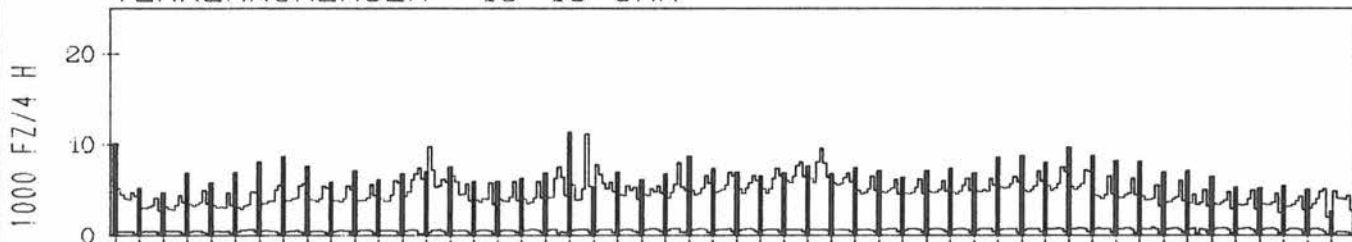
RICHTUNG NÖRD

DTV KFZ 18242
DTV LKW 2704 = 14.82 %
MAX WERKTAG 24961 FR 15. 4.
MAX FER-WKTAG 35555 SA 30. 7.
MAX SO+FEITAG 31717 SO 31. 7.

TÄGLICHE VERKEHRSMENGE



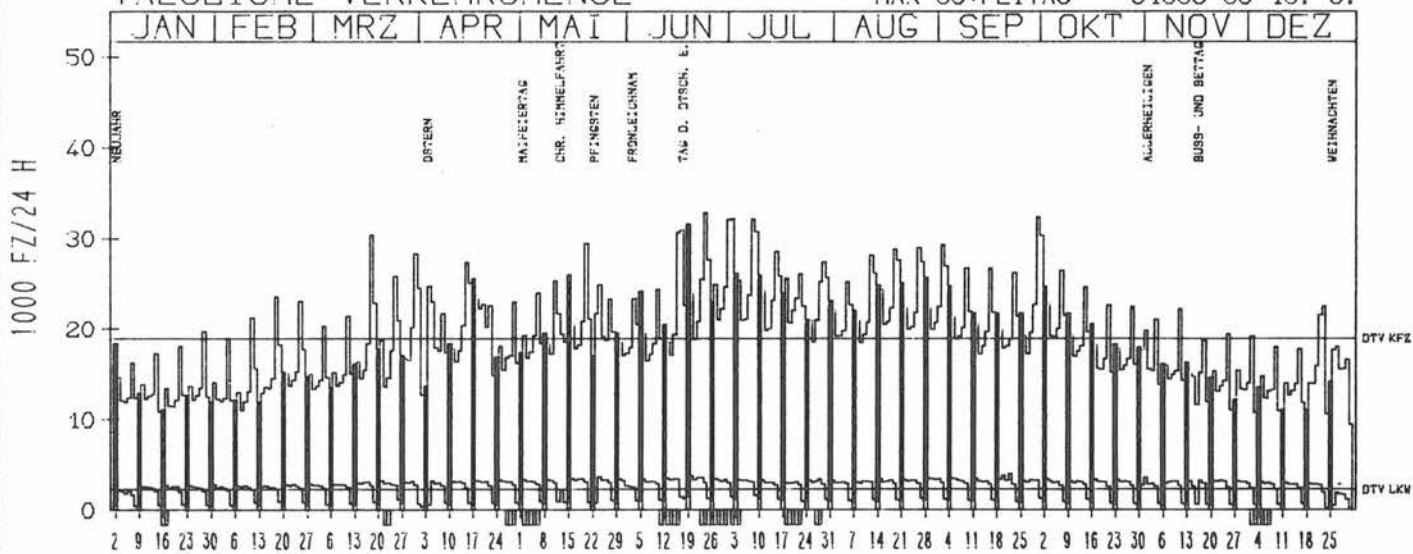
VERKEHRSMENGEN 15-19 UHR



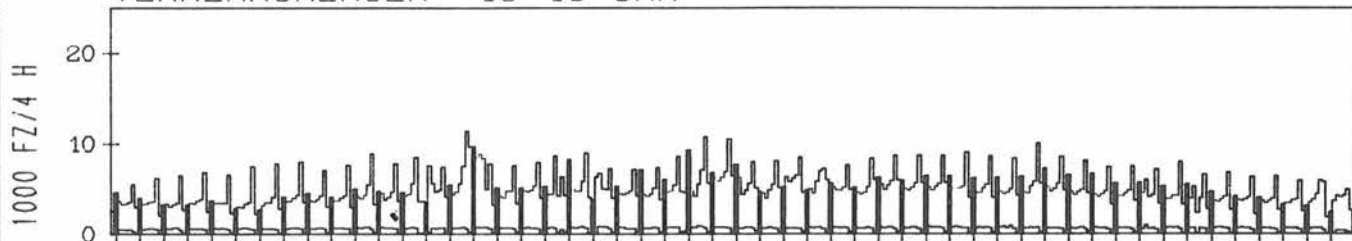
RICHTUNG SÜED

DTV KFZ 18926
DTV LKW 2313 = 12.22 %
MAX WERKTAG 30423 FR 18. 3.
MAX FER-WKTAG 32433 FR 30. 9.
MAX SO+FEITAG 31558 SO 19. 6.

TÄGLICHE VERKEHRSMENGE



VERKEHRSMENGEN 15-19 UHR



JAHRESGANGLINIEN 1983

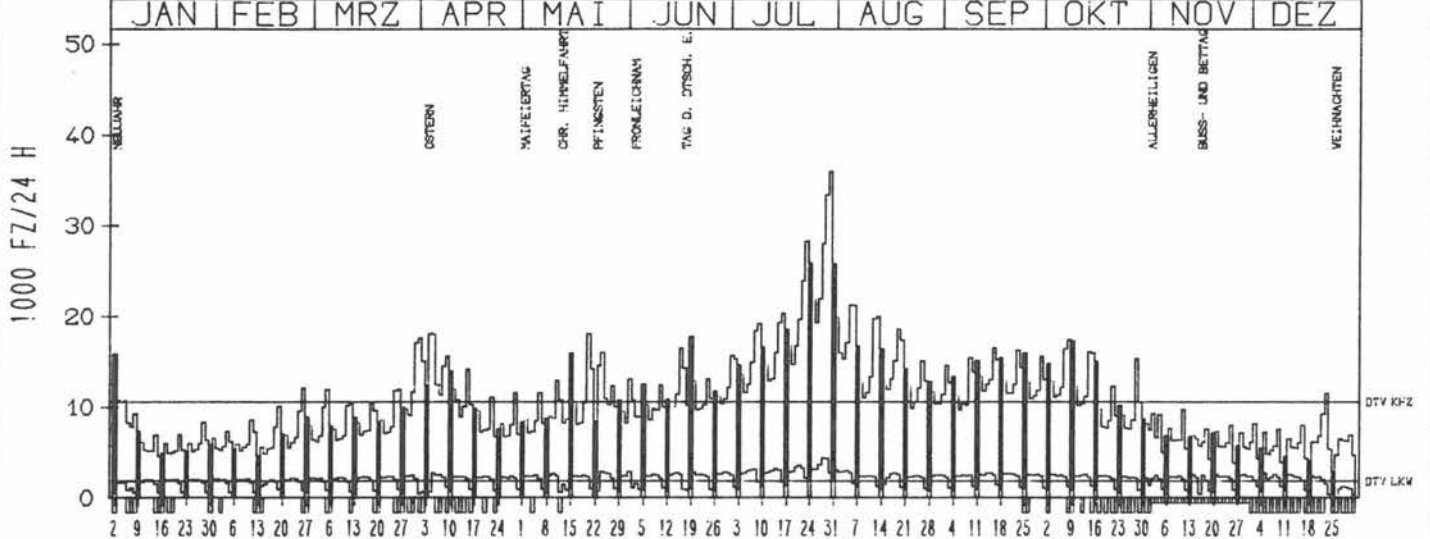
ZST: WELKERS
 NR.: 5524 6 878 (0878)

LAND: HESSEN
 STRASSE: A 7
 KM: 46.0
 NETZKNOTEN: 5524 049
 5624 009

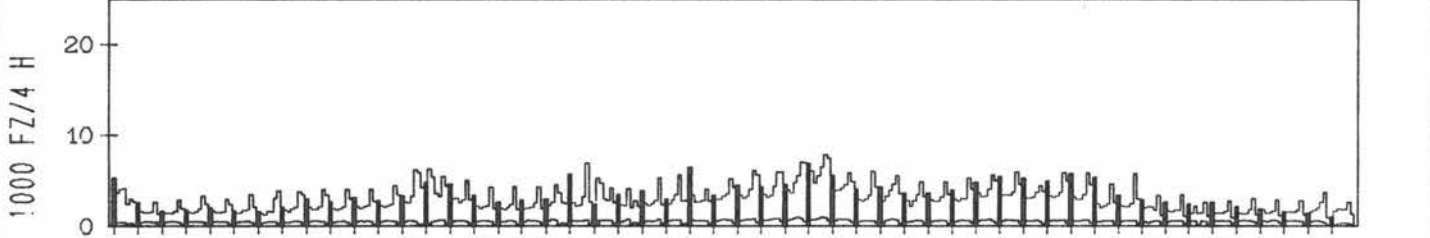
RICHTUNG NÖRD

DTV KFZ 10574
 DTV LKW 1879 = 17.77 %
 MAX WERKTAG 18122 FR 20. 7.
 MAX FER-WKTAG 35911 SA 30. 7.
 MAX SO+FEITAG 25860 SO 24. 7.

TÄGLICHE VERKEHRSMENGE



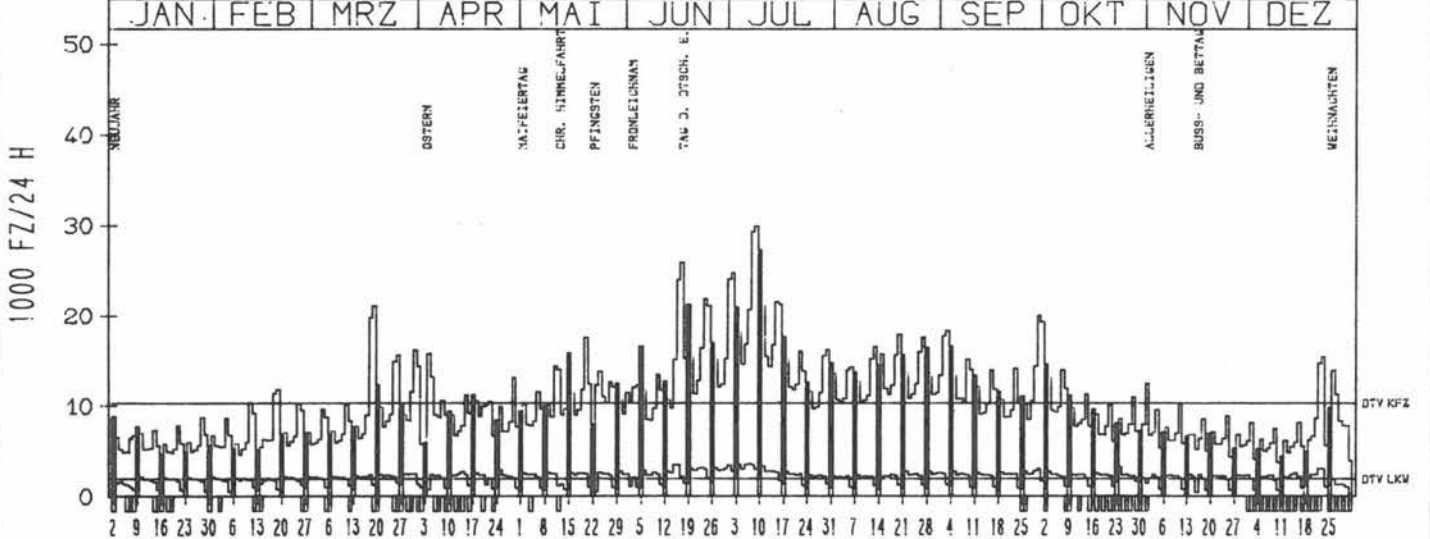
VERKEHRSMENGEN 15-19 UHR



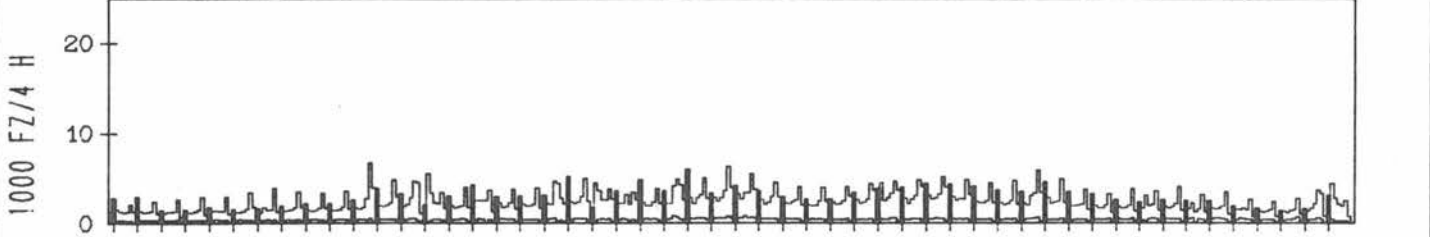
RICHTUNG SÜED

DTV KFZ 10388
 DTV LKW 1933 = 18.61 %
 MAX WERKTAG 20050 FR 30. 9.
 MAX FER-WKTAG 29930 SA 9. 7.
 MAX SO+FEITAG 27280 SO 10. 7.

TÄGLICHE VERKEHRSMENGE



VERKEHRSMENGEN 15-19 UHR



JAHRESGANGLINIEN 1983

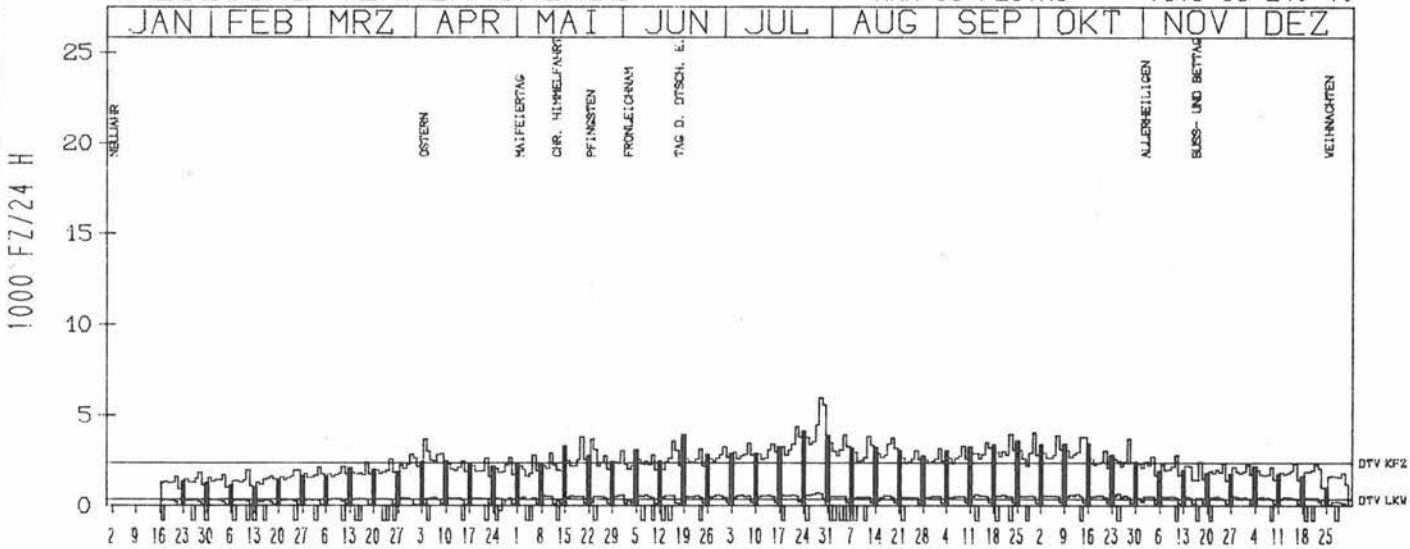
ZST: BIEBELRIED SUED
 NR.: 6226 9 452 (9052)

LAND: BAYERN
 STRASSE: A 7
 KM: 144.3
 NETZKNOTEN: 6226 023
 6226 024


RICHTUNG NÖRD

DTV KFZ 2381
 DTV LKW 341 = 14.32 %
 MAX WERKTAG 4040 FR. 30. 9.
 MAX FER-WKTAG 5940 FR 29. 7.
 MAX SO+FEITAG 4140 SO 24. 7.

TAEGLICHE VERKEHRSMENGE



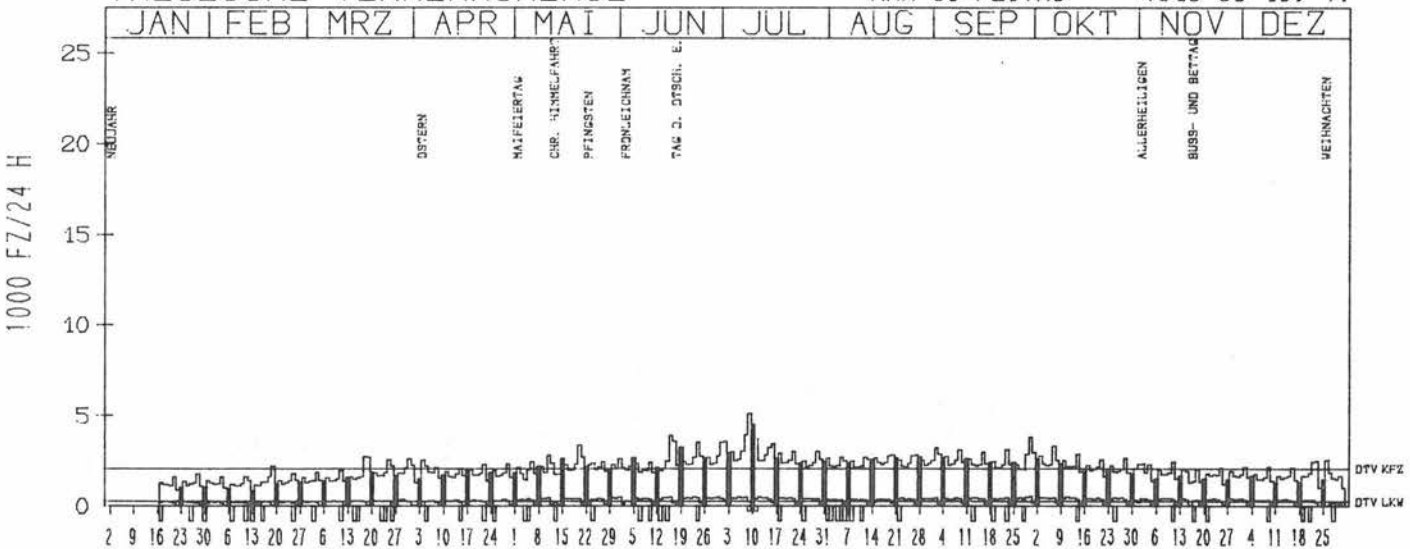
VERKEHRSMENGEN 15-19 UHR




RICHTUNG SUED

DTV KFZ 2104
 DTV LKW 286 = 13.57 %
 MAX WERKTAG 3868 FR 30. 9.
 MAX FER-WKTAG 5136 SA 9. 7.
 MAX SO+FEITAG 4516 SO 10. 7.

TAEGLICHE VERKEHRSMENGE



VERKEHRSMENGEN 15-19 UHR



JAHRESGANGLINIEN 1983

ZST: LANGENAU
 NR.: 7526 8 061 (1061)

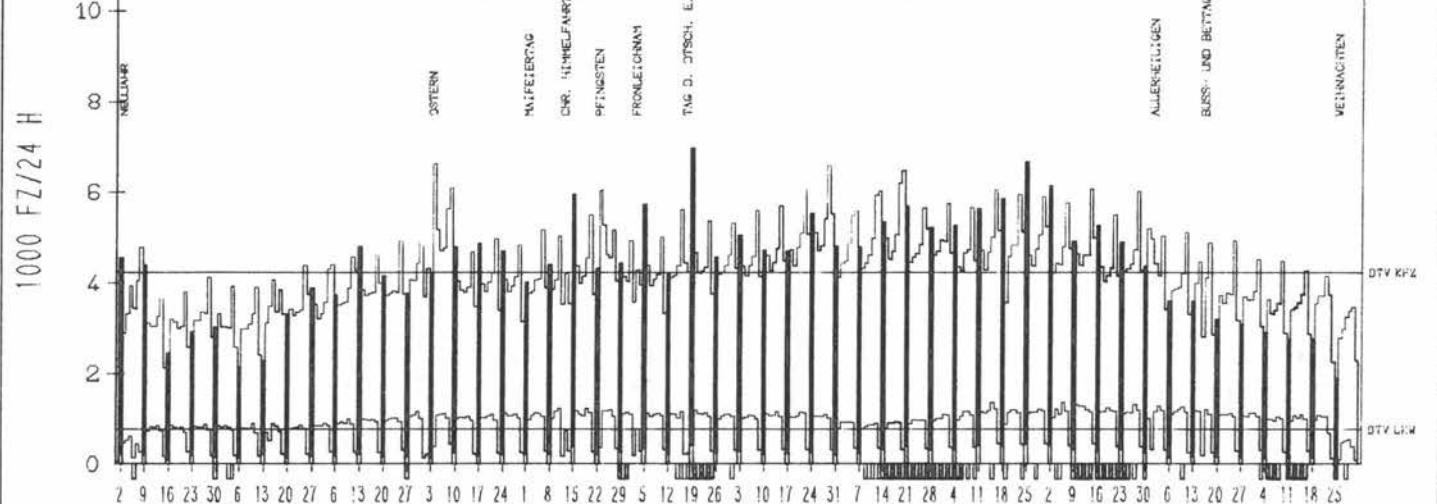
LAND: BADEN-WUERTTEMBERG
 STRASSE: A 7
 KM: 245.4
 NETZKNOTEN: 7426 037
 7526 021

RICHTUNG NÖRD

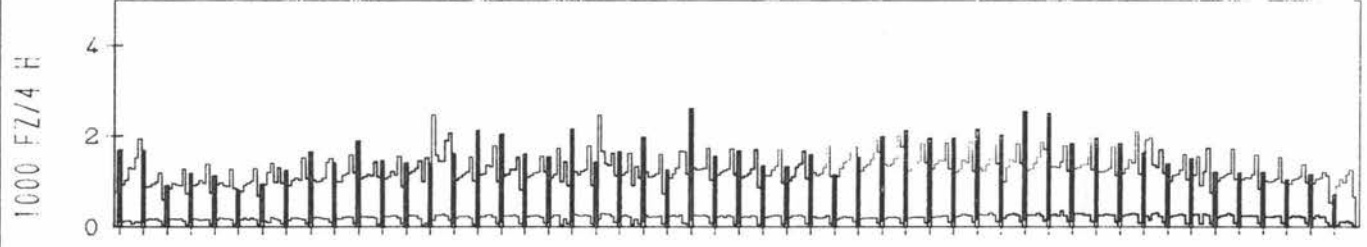
DTV KFZ 4235
 DTV LKW 776 = 18.32 %
 MAX WERKTAG 6088 SA 9.4.
 MAX FER-WKTAG 6580 FR 29.7.
 MAX SO+FEITAG 6670 SO 25.9.

TAEGLICHE VERKEHRSMENGE

JAN | FEB | MRZ | APR | MAI | JUN | JUL | AUG | SEP | OKT | NOV | DEZ



VERKEHRSMENGEN 15-19 UHR

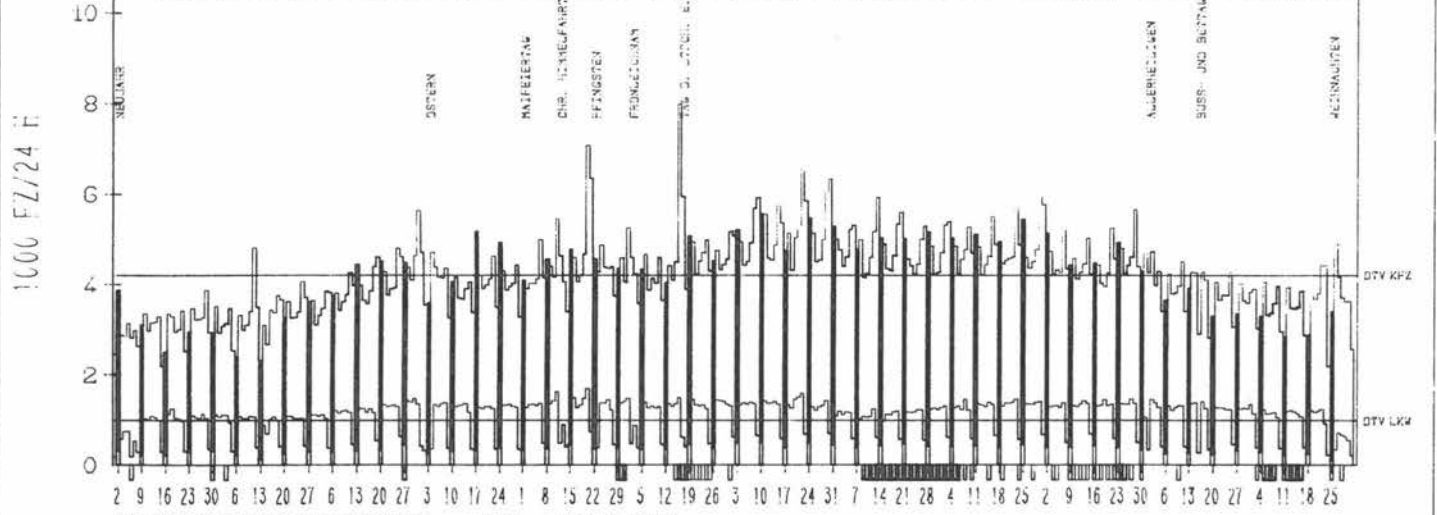


RICHTUNG SÜED

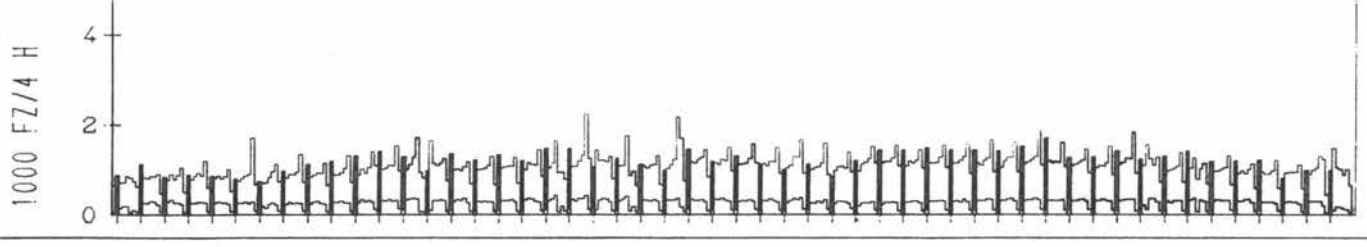
DTV KFZ 4214
 DTV LKW 982 = 23.31 %
 MAX WERKTAG 7077 FR 20.5.
 MAX FER-WKTAG 6565 FR 22.7.
 MAX SO+FEITAG 5571 SO 10.7.

TAEGLICHE VERKEHRSMENGE

JAN | FEB | MRZ | APR | MAI | JUN | JUL | AUG | SEP | OKT | NOV | DEZ



VERKEHRSMENGEN 15-19 UHR



JAHRESGANGLINIEN 1983

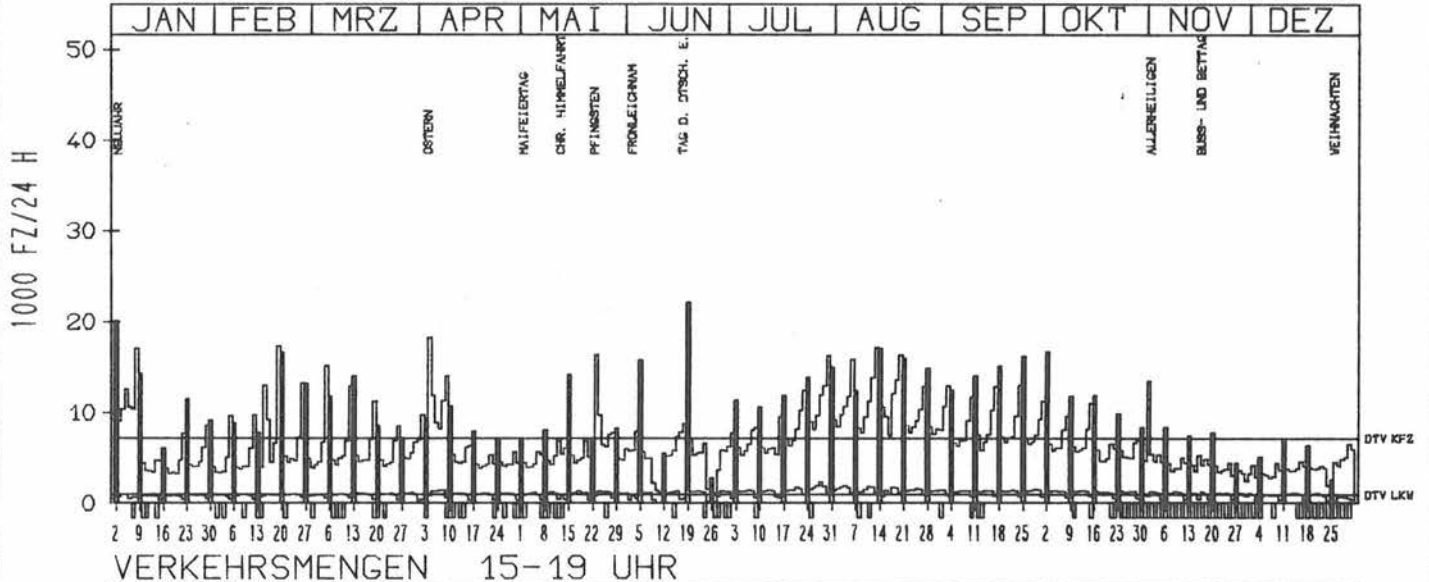
ZST: MEMMINGEN SUED
NR.: 7926 9 231

LAND: BAYERN
STRASSE: A 7
KM: 305.3
NETZKNOTEN: 8026 202
8027 008

RICHTUNG NÖRD

DTV KFZ 7174
DTV LKW 960 = 13.39 %
MAX WERKTAG 17369 SA 19. 2.
MAX FER-WKTAG 17141 SA 13. 8.
MAX SO+FEITAG 22079 SO 19. 6.

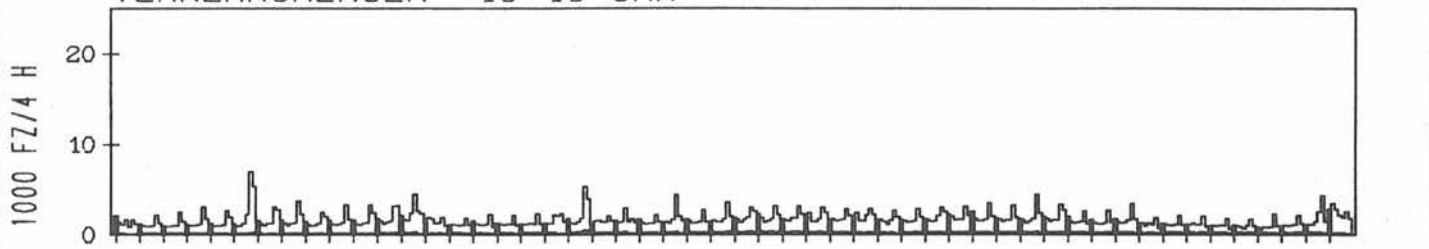
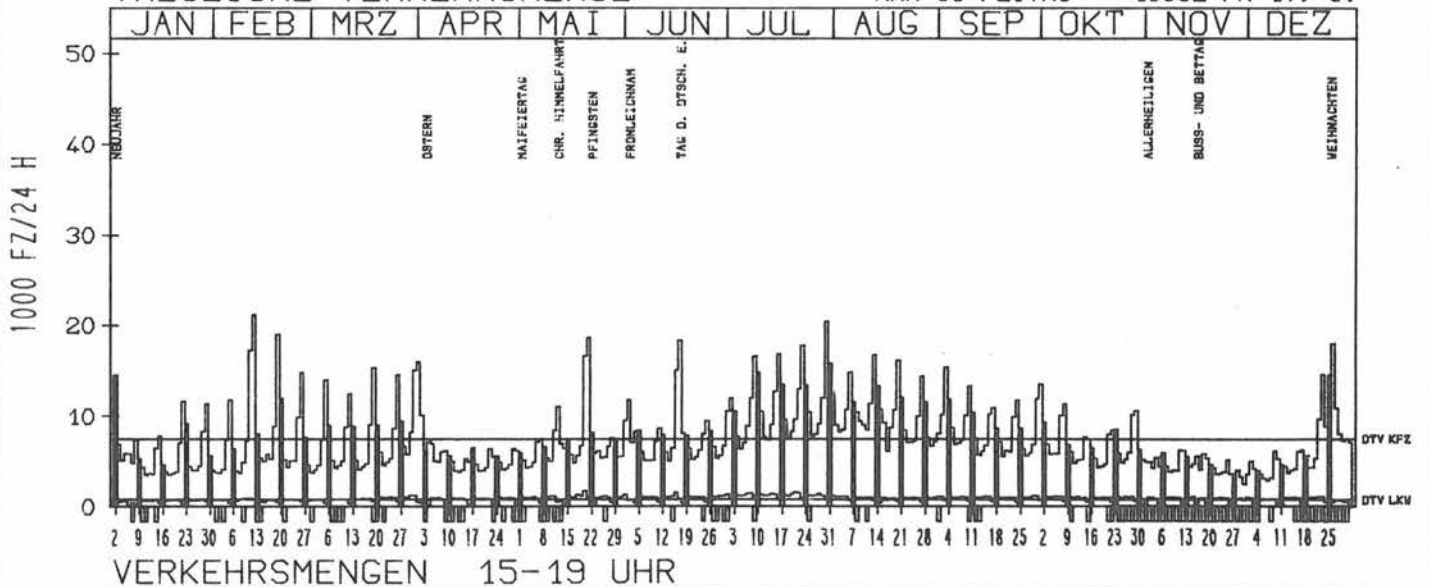
TAEGLICHE VERKEHRSMENGE



RICHTUNG SUED

DTV KFZ 7513
DTV LKW 824 = 10.97 %
MAX WERKTAG 21305 SA 12. 2.
MAX FER-WKTAG 20443 SA 30. 7.
MAX SO+FEITAG 18332 FR 17. 6.

TAEGLICHE VERKEHRSMENGE



JAHRESGANGLINIEN 1983

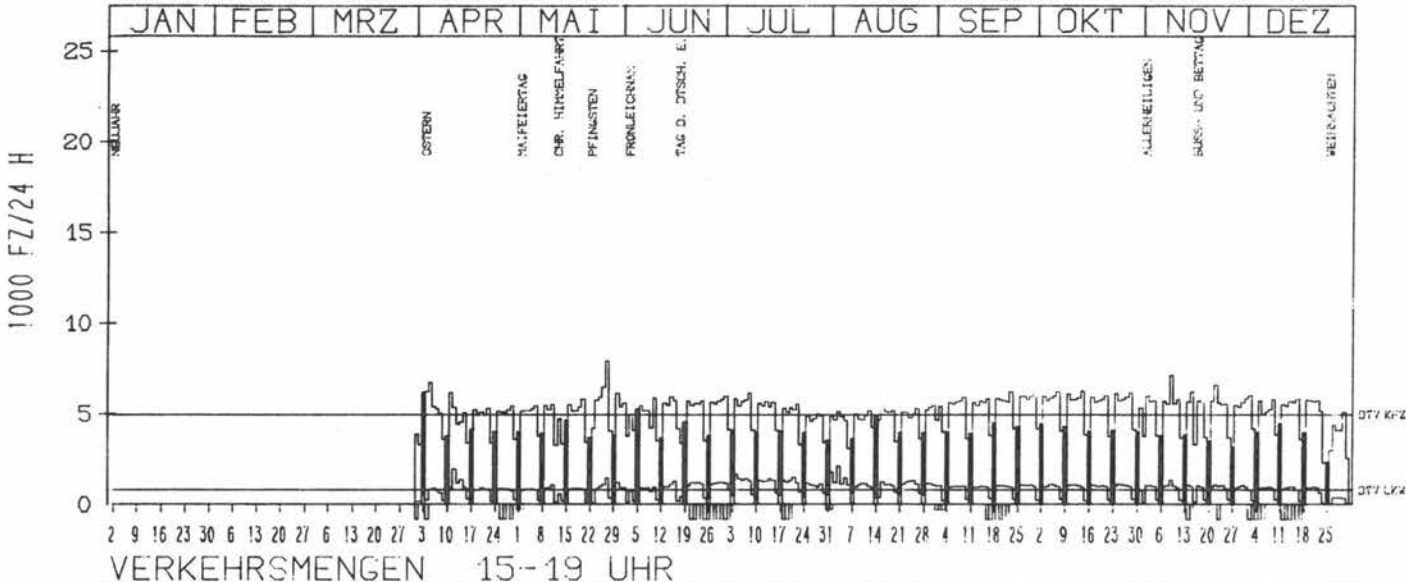
ZST: STREUSTUETZPUNKT SCHWA
NR.: 6607 0 147

LAND: SAARLAND
STRASSE: A 8
KM: 4.1
NETZKNOTEN: 6607 036
6607 042

RICHTUNG OST

DTV KFZ 4969
DTV LKW 790 = 15.90 %
MAX WERKTAG 7908 FR 27. 5.
MAX FER-WKTAG 6714 DI 5. 4.
MAX SO+FEITAG 6167 SO 3. 4.

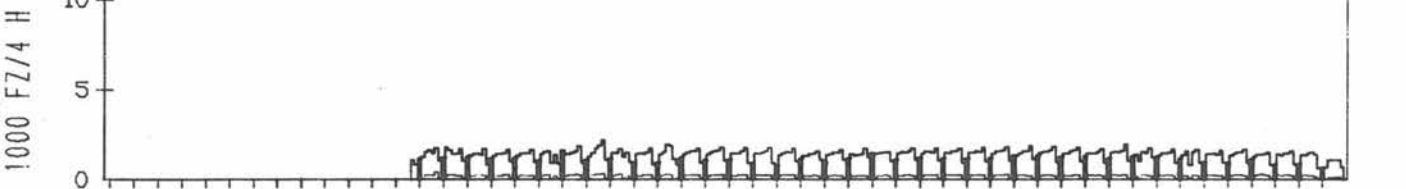
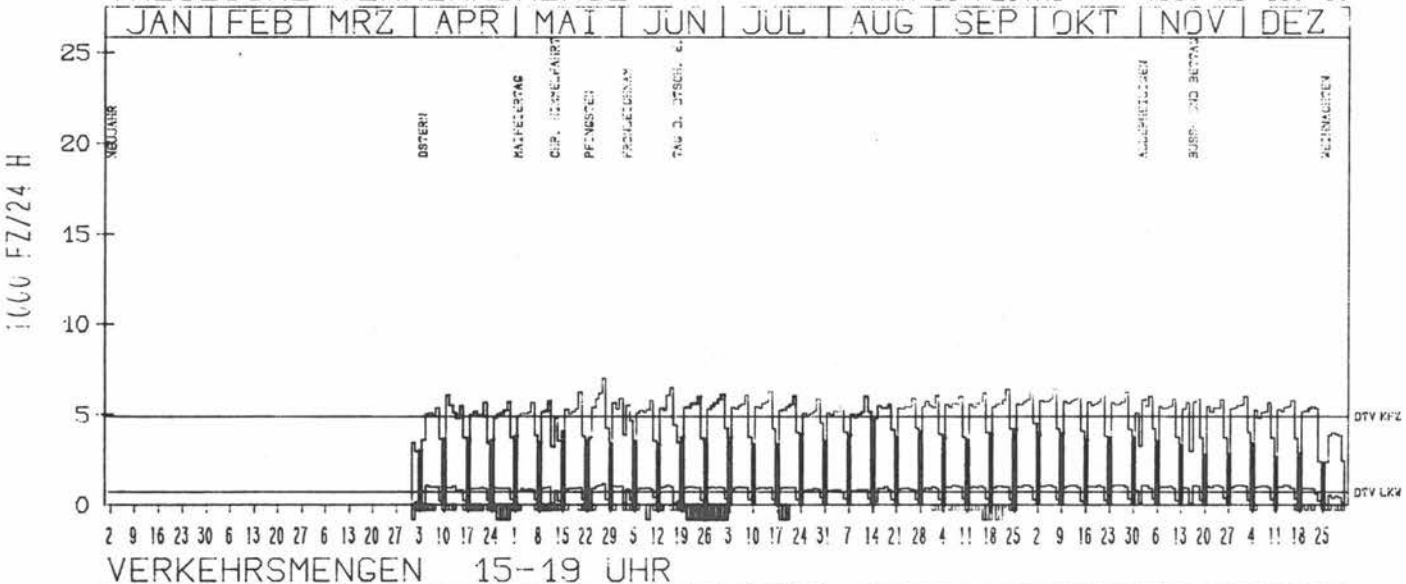
TAEGLICHE VERKEHRSMENGE



RICHTUNG WEST

DTV KFZ 4918
DTV LKW 714 = 14.53 %
MAX WERKTAG 7044 FR 27. 5.
MAX FER-WKTAG 6531 DO 16. 6.
MAX SO+FEITAG 4837 MO 15. 3.

TAEGLICHE VERKEHRSMENGE



JAHRESGANGLINIEN 1983

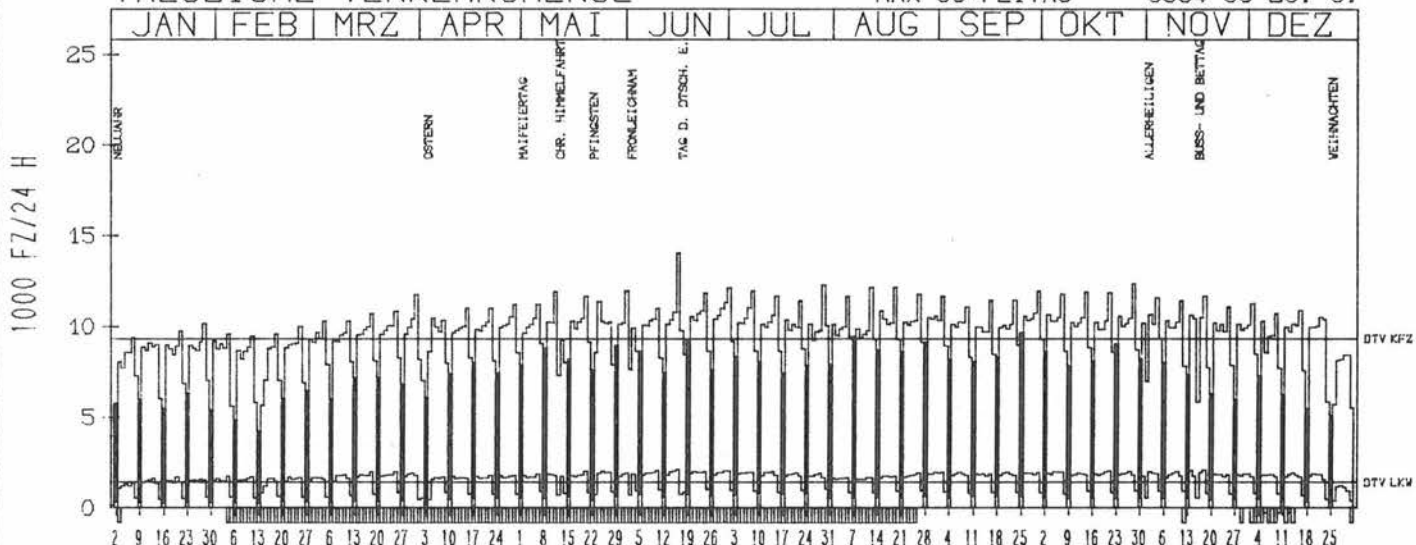
ZST: ZWEIBRUECKEN
 NR.: 6710 7 101 (7001)

LAND: RHEINLAND-PFALZ
 STRASSE: A 8
 KM: 0.6
 NETZKNOTEN: 6710 011
 6710 059

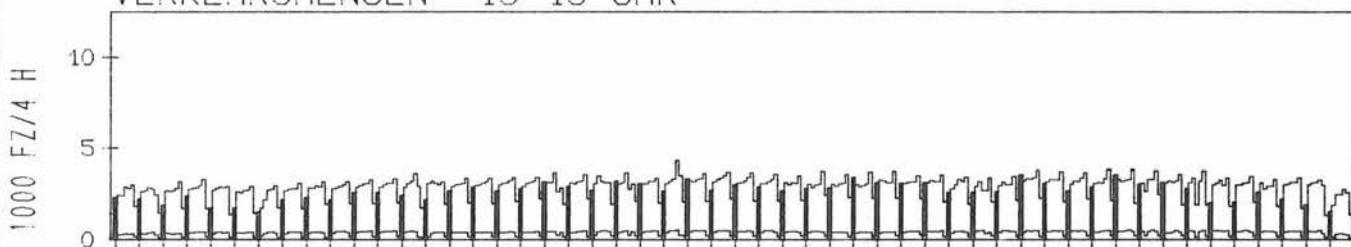
RICHTUNG OST

DTV KFZ 9346
 DTV LKW 1415 = 15.14 %
 MAX WERKTAG 12384 FR 28.10.
 MAX FER-WKTAG 11807 FR 26.8.
 MAX SO+FEITAG 9684 SO 25.9.

TAEGLICHE VERKEHRSMENGE



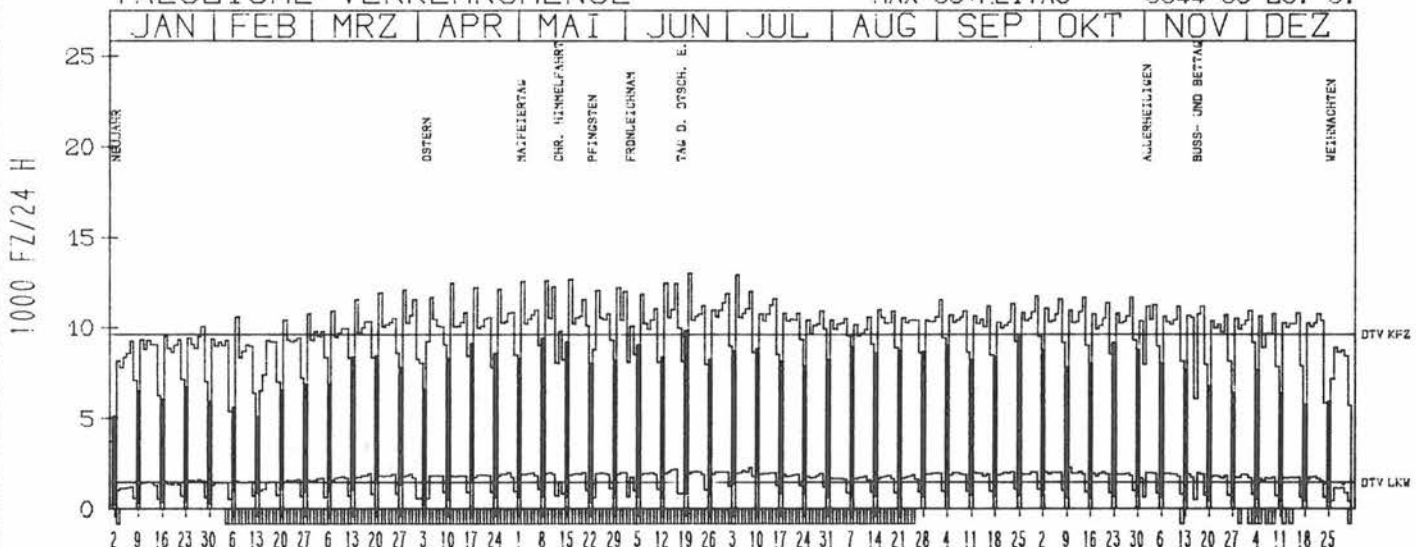
VERKEHRSMENGEN 15-19 UHR



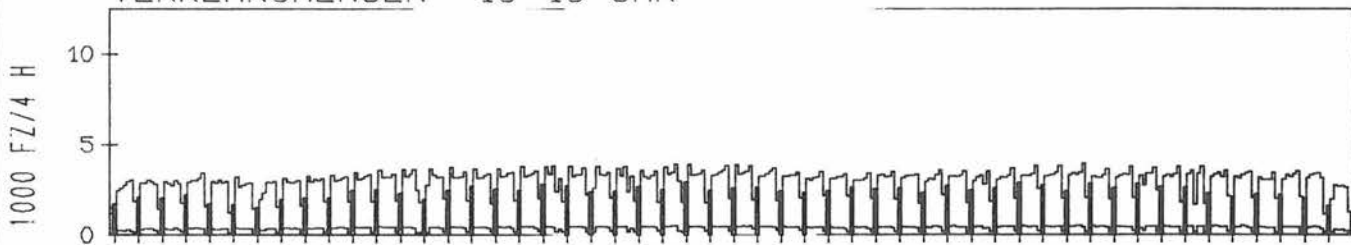
RICHTUNG WEST

DTV KFZ 9649
 DTV LKW 1490 = 15.44 %
 MAX WERKTAG 11807 FR 30.9.
 MAX FER-WKTAG 11576 FR 2.9.
 MAX SO+FEITAG 9544 SO 25.9.

TAEGLICHE VERKEHRSMENGE



VERKEHRSMENGEN 15-19 UHR



JAHRESGANGLINIEN 1983

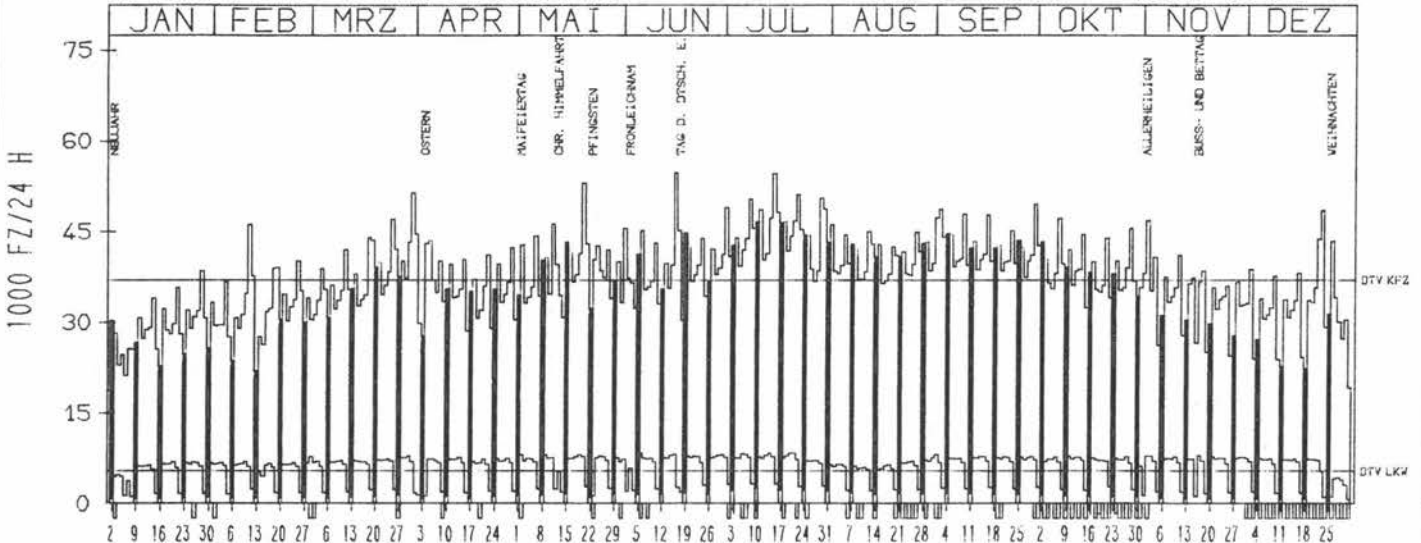
ZST: STUTTGART-VAIHINGEN 1
 NR.: 7220 8 073 (1073)

LAND: BADEN-WUERTTEMBERG
 STRASSE: A 8
 KM: 207.1
 NETZKNOTEN: 7220 047
 7220 028


RICHTUNG OST

DTV KFZ 37037
 DTV LKW 5346 = 14.43 %
 MAX WERKTAG 52990 FR 20. 5.
 MAX FER-WKTAG 54766 DO 16. 6.
 MAX SO+FEITAG 46342 SO 17. 7.

TAEGLICHE VERKEHRSMENGE



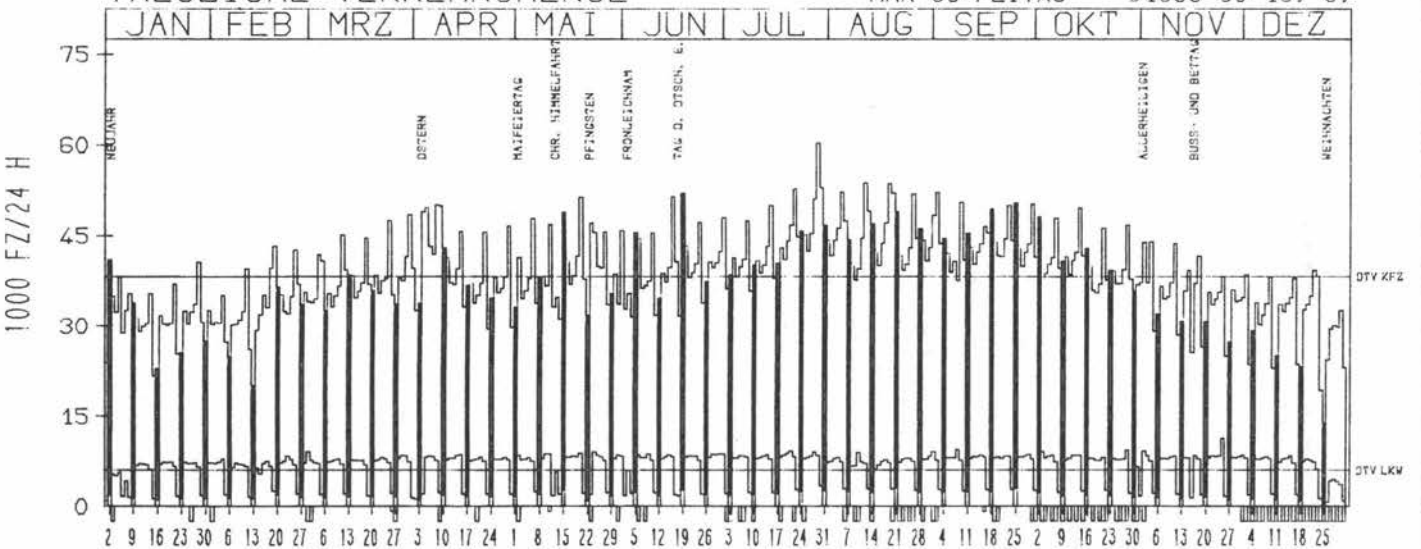
VERKEHRSMENGEN 15-19 UHR



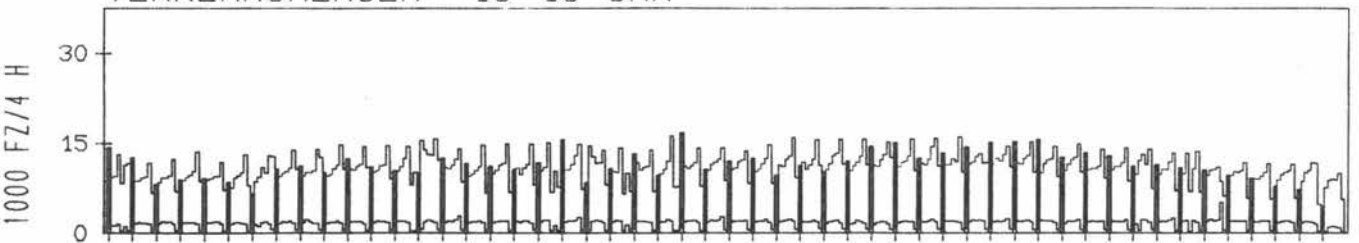
RICHTUNG WEST

DTV KFZ 38281
 DTV LKW 5994 = 15.66 %
 MAX WERKTAG 51359 FR 20. 5.
 MAX FER-WKTAG 60352 FR 29. 7.
 MAX SO+FEITAG 51968 SO 19. 6.

TAEGLICHE VERKEHRSMENGE



VERKEHRSMENGEN 15-19 UHR



JAHRESGANGLINIEN 1983

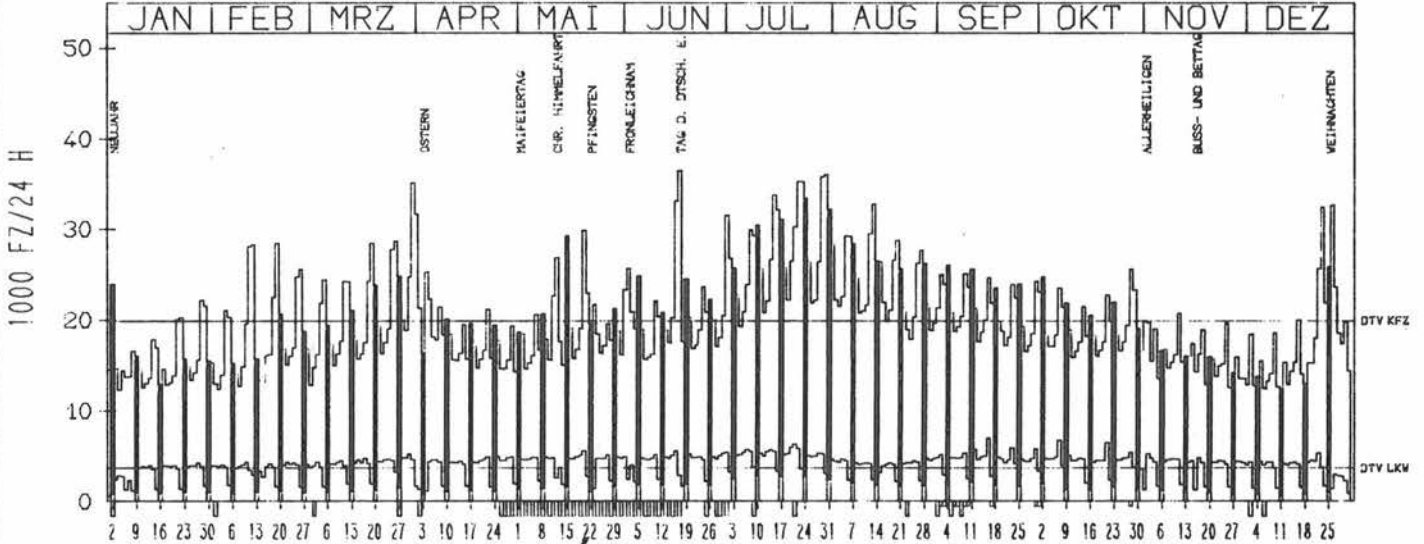
ZST: MUEHLHAUSEN
 NR.: 7423 8 066 (1066)

LAND: BADEN-WUERTTEMBERG
 STRASSE: A 8
 KM: 156.6
 NETZKNOTEN: 7423 026
 7323 010


RICHTUNG OST

DTV KFZ 19939
 DTV LKW 3666 = 18.39 %
 MAX WERKTAG 32372 FR 23. 12.
 MAX FER-WKTAG 36007 SA 30. 7.
 MAX SO+FEITAG 33301 SO 24. 7.

TAEGLICHE VERKEHRSMENGE



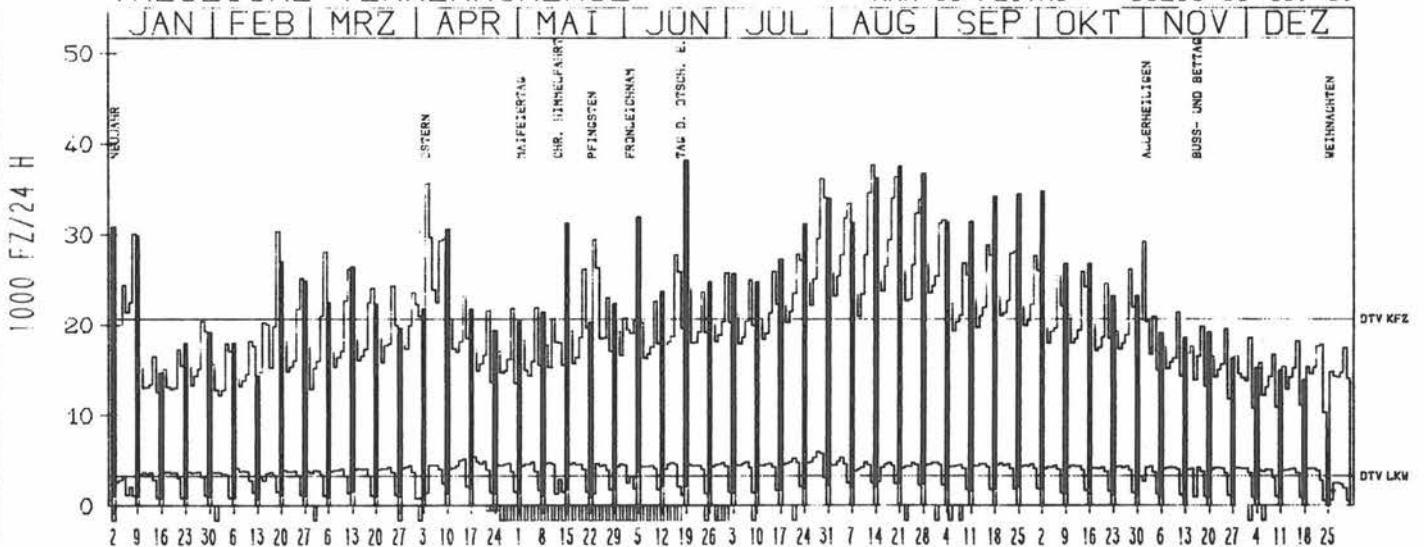
VERKEHRSMENGEN 15-19 UHR



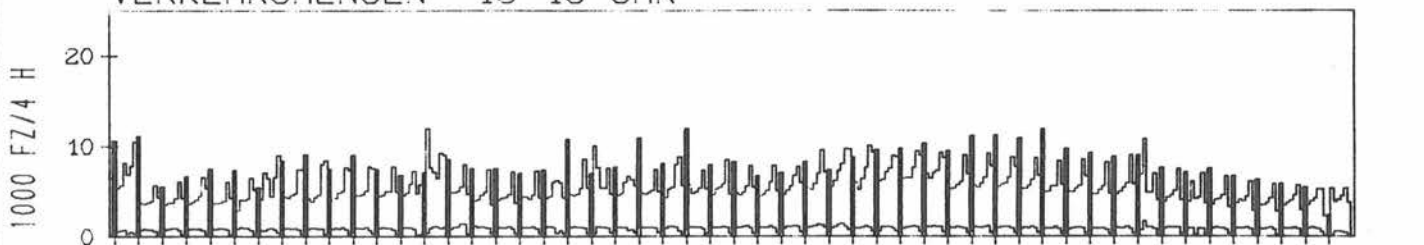
RICHTUNG WEST

DTV KFZ 20679
 DTV LKW 3312 = 16.02 %
 MAX WERKTAG 30327 SA 19. 2.
 MAX FER-WKTAG 37689 SA 13. 8.
 MAX SO+FEITAG 38208 SO 19. 6.

TAEGLICHE VERKEHRSMENGE



VERKEHRSMENGEN 15-19 UHR



JAHRESGANGLINIEN 1983

ZST: MUENCHEN WEST
NR.: 7834 9 140


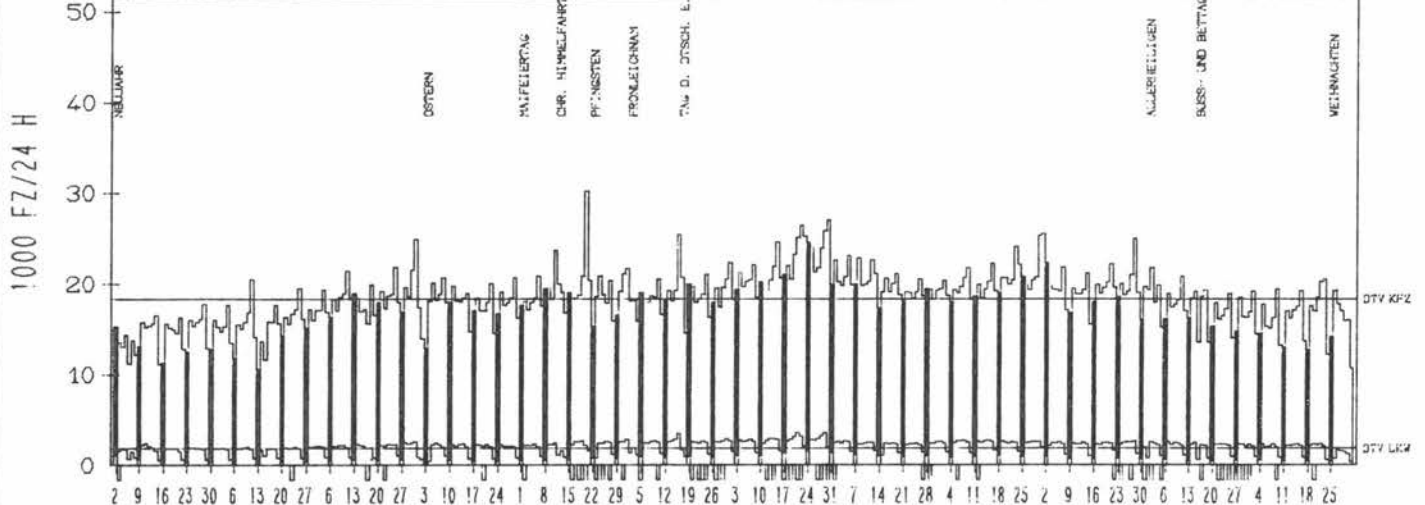
LAND: BAYERN
STRASSE: A 8
KM: 1.0
NETZKNOTEN: 7834 006
7834 001

RICHTUNG OST

DTV KFZ 18291
DTV LKW 1864 = 10.19 %
MAX WERKTAG 25480 SA 1.10.
MAX FER-WKTAG 25384 DO 16. 6.
MAX SO+FEITAG 24476 SO 24. 7.

TAEGLICHE VERKEHRSMENGE

JAN FEB MRZ APR MAI JUN JUL AUG SEP OKT NOV DEZ

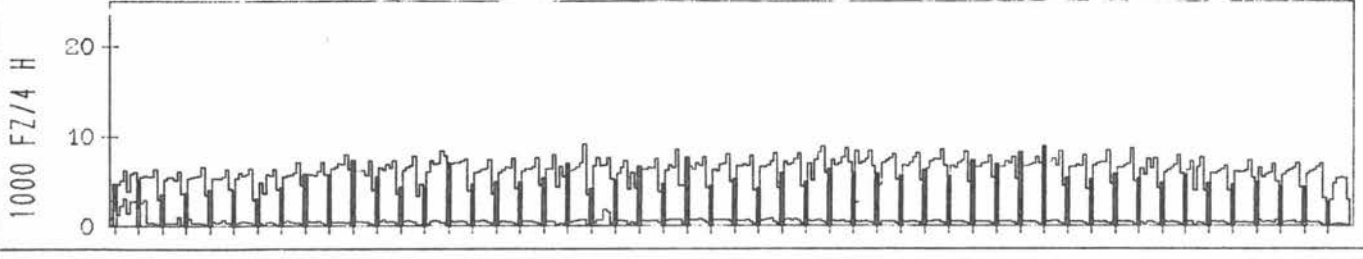
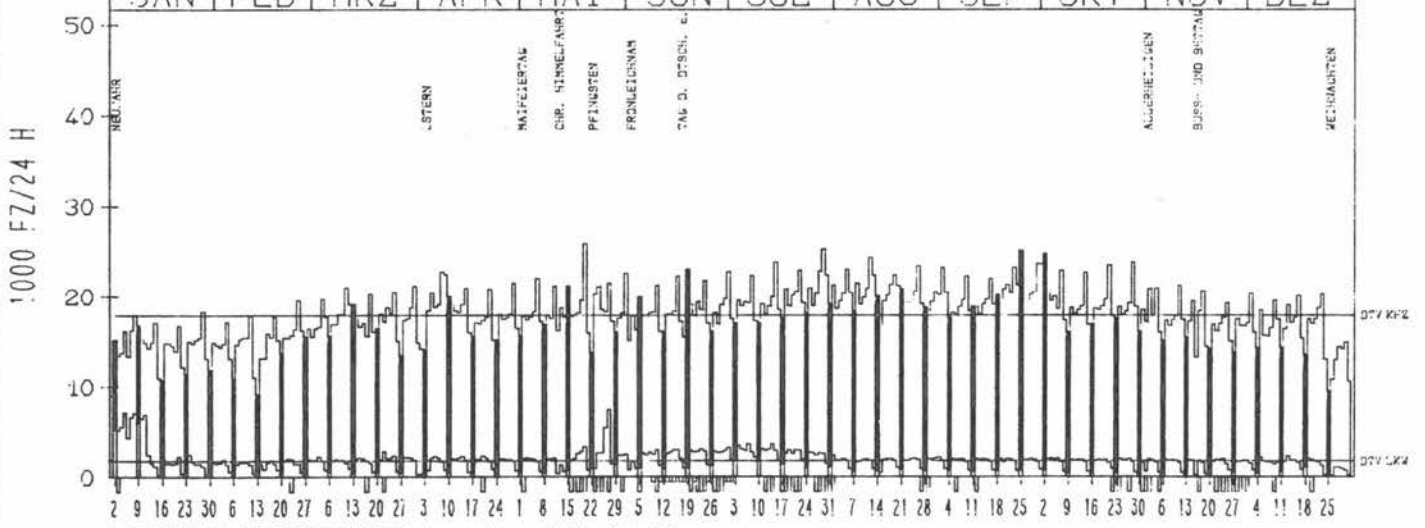


RICHTUNG WEST

DTV KFZ 17940
DTV LKW 1797 = 10.02 %
MAX WERKTAG 23880 FR 28.10.
MAX FER-WKTAG 24336 FR 12. 8.
MAX SO+FEITAG 25060 SO 25. 9.

TAEGLICHE VERKEHRSMENGE

JAN FEB MRZ APR MAI JUN JUL AUG SEP OKT NOV DEZ



JAHRESGANGLINIEN 1983

ZST: HÖLZKIRCHEN

LAND: BAYERN

STRASSE: A 8

KM: 20,4

NETZKNOTEN: 8036 007

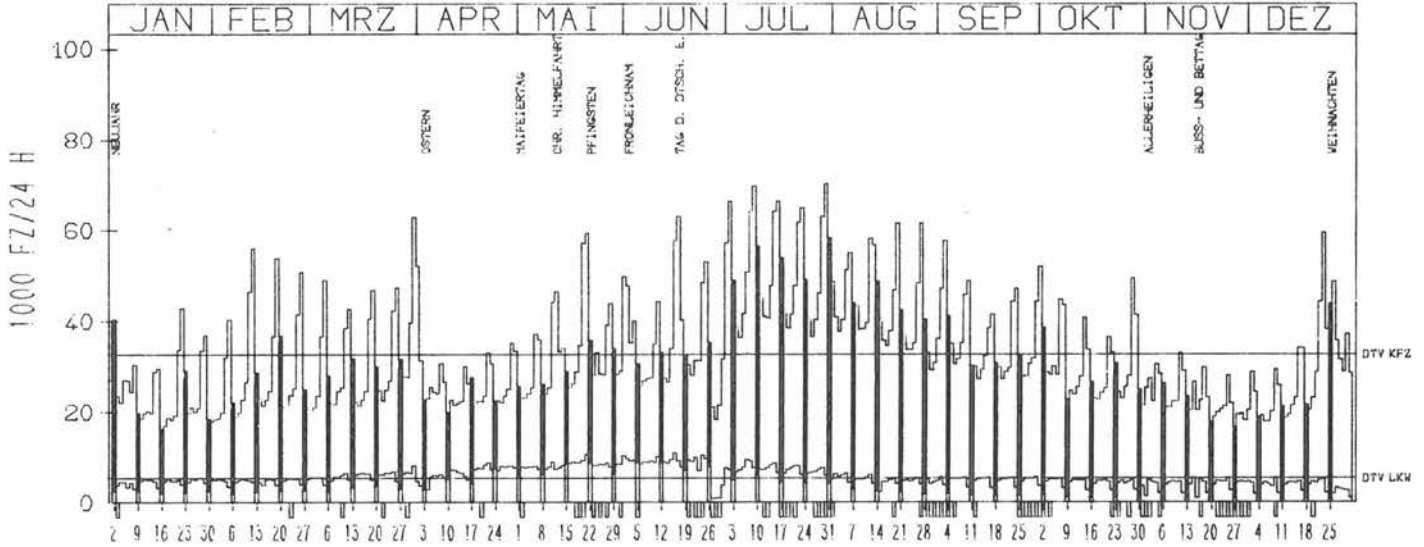
NR.: 8036 9 171

8136 002

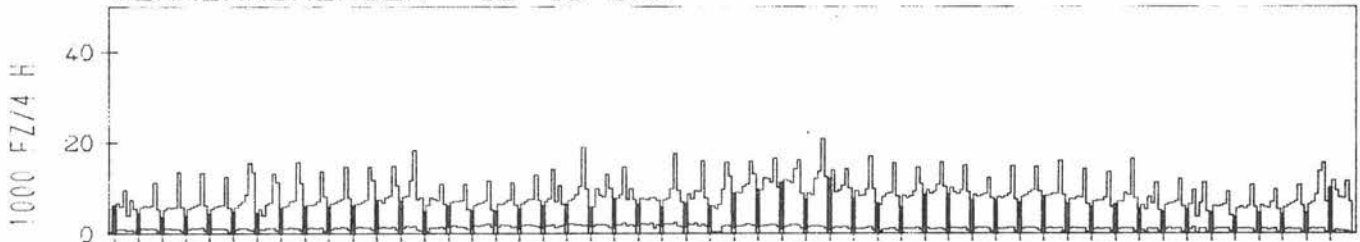
RICHTUNG OST

DTV KFZ 32668
 DTV LKW 5342 = 16.35 %
 MAX WERKTAG 59292 SA 21. 5.
 MAX FER-WKTAG 69600 SA 9. 7.
 MAX SO+FEITAG 63008 FR 17. 6.

TAEGLICHE VERKEHRSMENGE



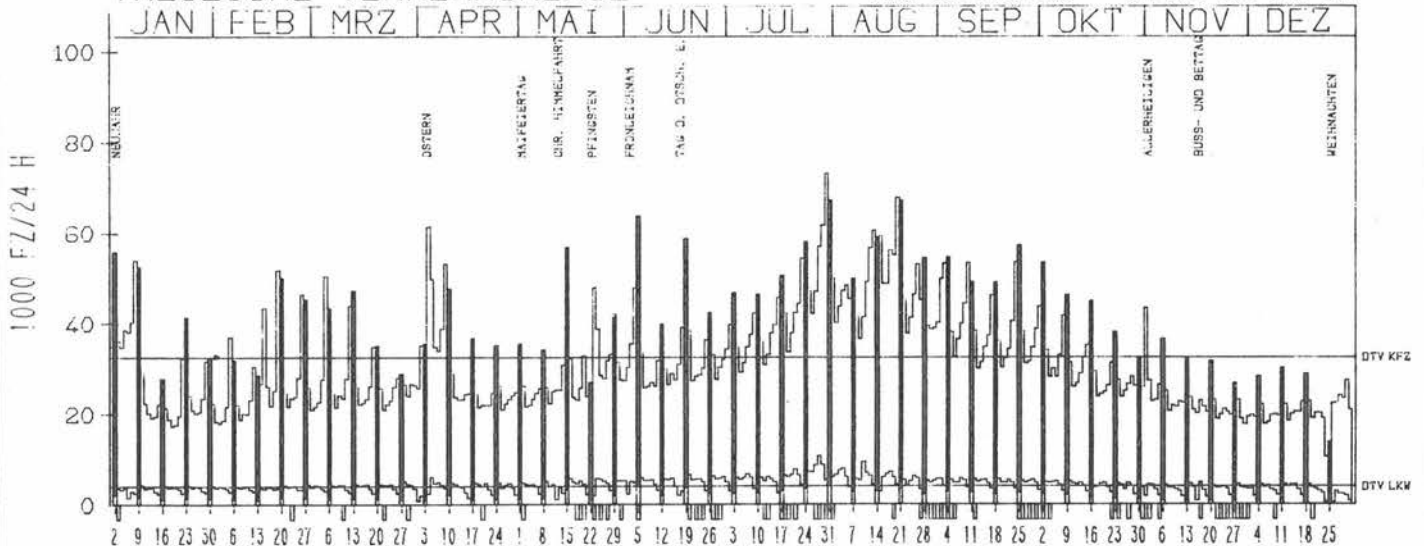
VERKEHRSMENGEN 15-19 UHR



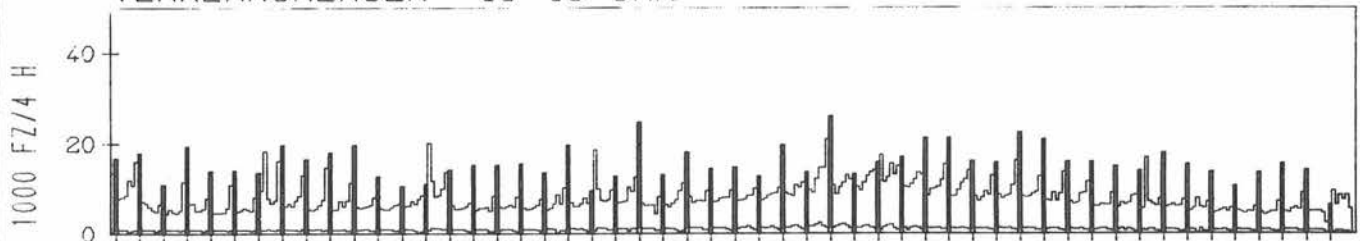
RICHTUNG WEST

DTV KFZ 32577
 DTV LKW 4016 = 12.33 %
 MAX WERKTAG 53648 SA 24. 9.
 MAX FER-WKTAG 67844 SA 20. 8.
 MAX SO+FEITAG 67172 SO 21. 8.

TAEGLICHE VERKEHRSMENGE



VERKEHRSMENGEN 15-19 UHR



JAHRESGANGLINIEN 1983

ZST: SCHWEINBACH
NR.: 8141 9 200

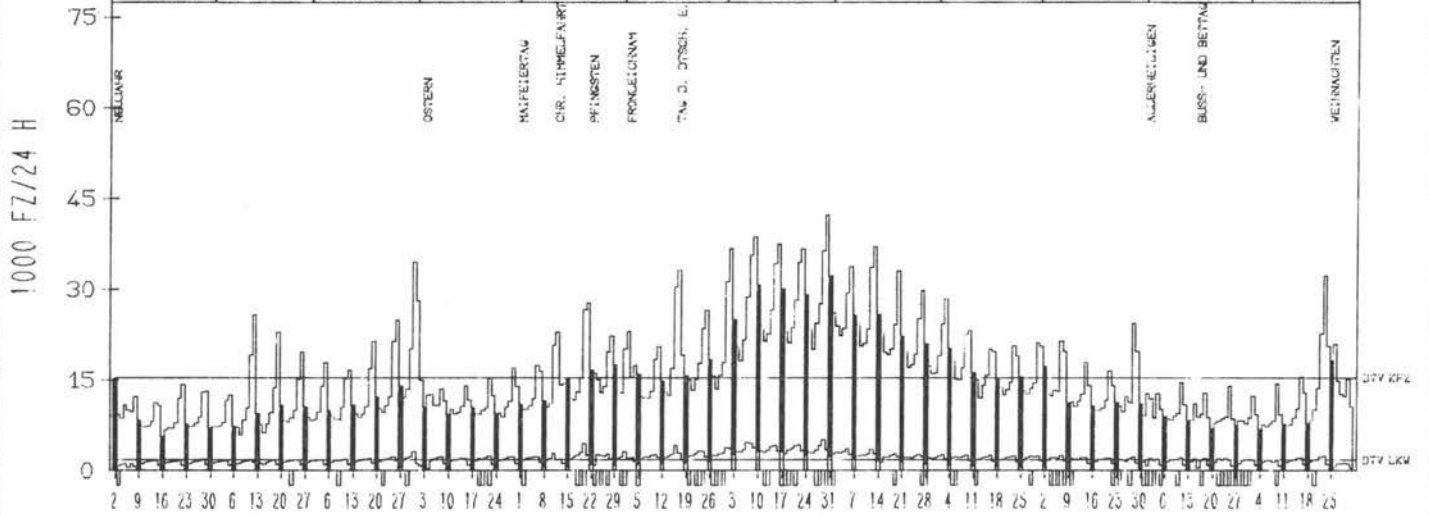
LAND: BAYERN
STRASSE: A 8
KM: 97.0
NETZKNOTEN: 8141 021
8141 018

RICHTUNG OST

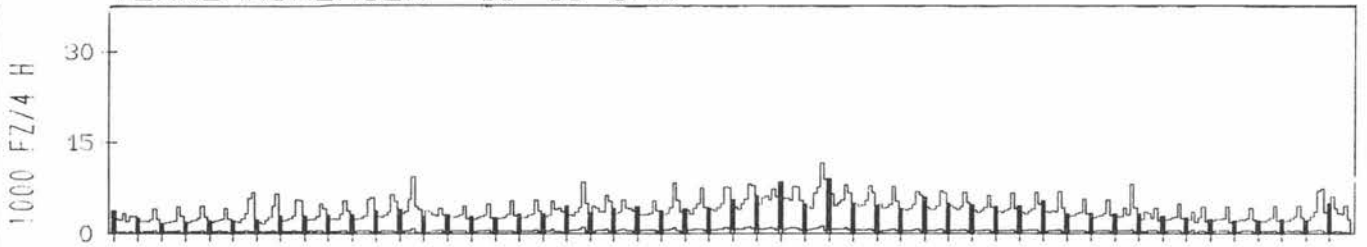
DTV KFZ 15324
DTV LKW 1829 = 11.93 %
MAX WERKTAG 27768 SA 21. 5.
MAX FER-WKTAG 38556 SA 9. 7.
MAX SO+FEITAG 33168 FR 17. 6.

TAEGLICHE VERKEHRSMENGE

JAN | FEB | MRZ | APR | MAI | JUN | JUL | AUG | SEP | OKT | NOV | DEZ



VERKEHRSMENGEN 15-19 UHR

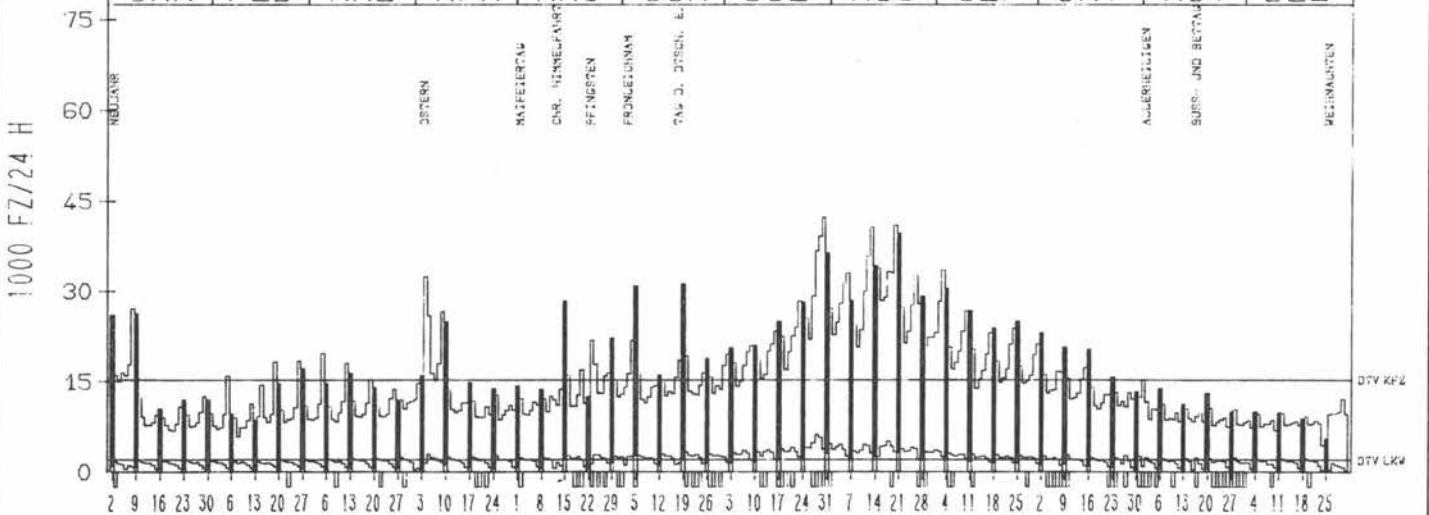


RICHTUNG WEST


DTV KFZ 15403
DTV LKW 2023 = 13.13 %
MAX WERKTAG 23860 SA 24. 9.
MAX FER-WKTAG 41060 SA 20. 8.
MAX SO+FEITAG 39656 SO 21. 8.

TAEGLICHE VERKEHRSMENGE

JAN | FEB | MRZ | APR | MAI | JUN | JUL | AUG | SEP | OKT | NOV | DEZ



VERKEHRSMENGEN 15-19 UHR



JAHRESGANGLINIEN 1983

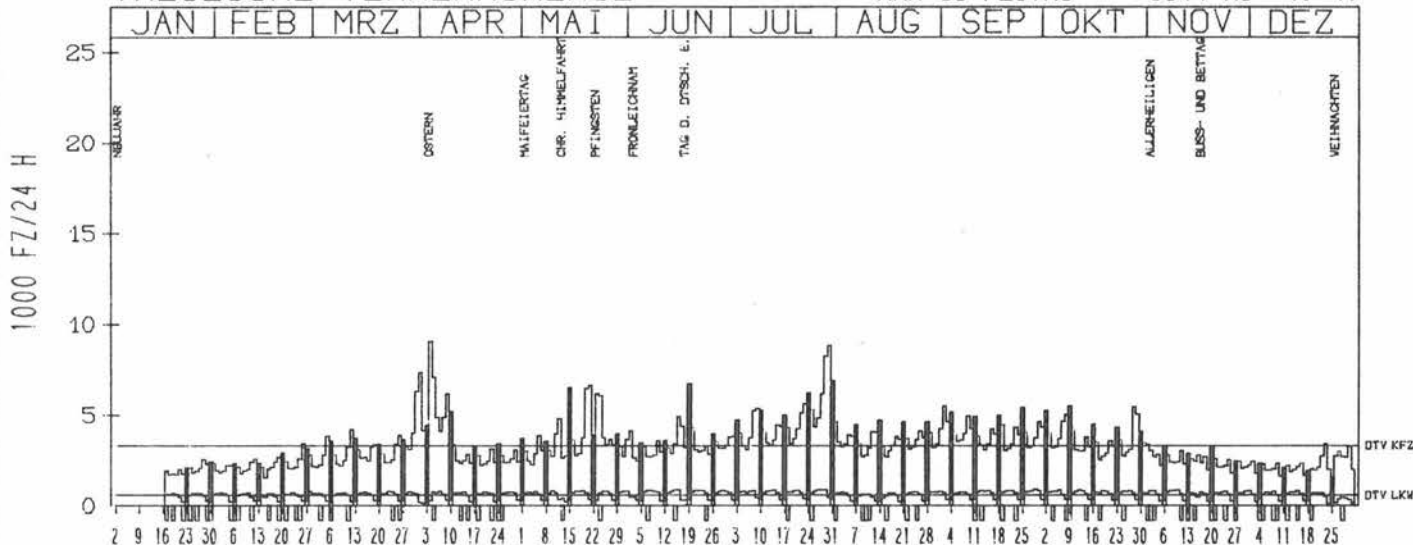
ZST: AS HÖF/ NAILA
 NR.: 5636 9 903 (9003)

LAND: BAYERN
 STRASSE: A 9
 KM: 254.8
 NETZKNOTEN: 5636 015
 5636 021


RICHTUNG NÖRD

DTV KFZ 3352
 DTV LKW 585 = 17.44 %
 MAX WERKTAG 6624 SA 21. 5.
 MAX FER-WKTAG 8848 SA 30. 7.
 MAX SO+FEITAG 9044 MO 4. 4.

TÄGLICHE VERKEHRSMENGE



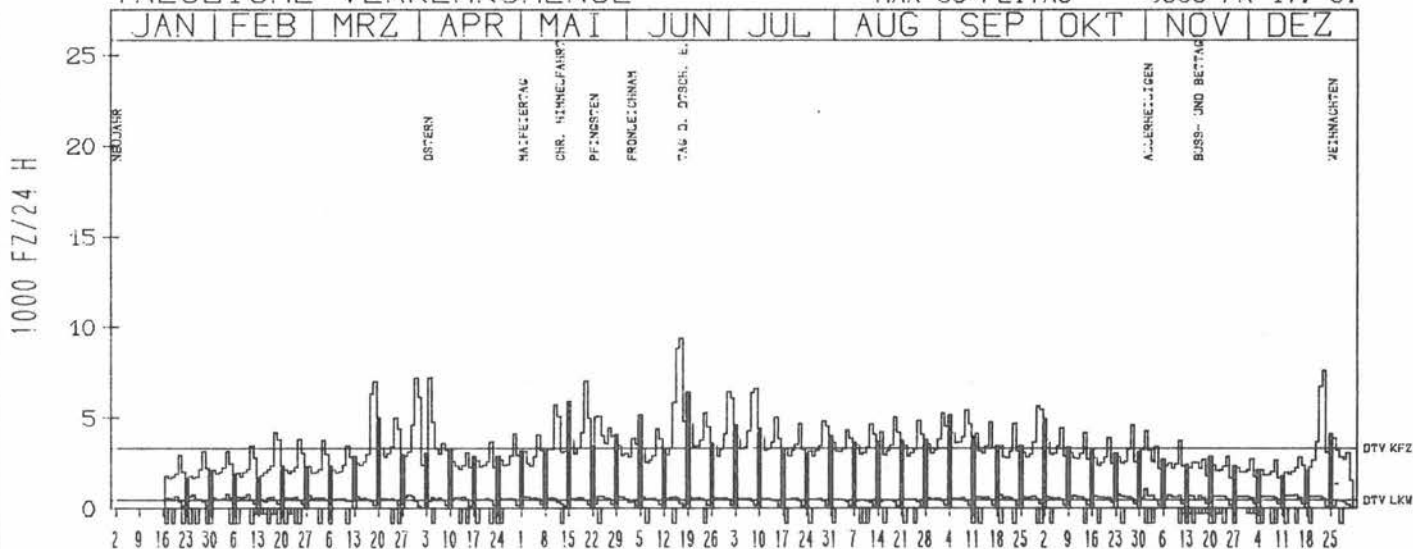
VERKEHRSMENGEN 15-19 UHR



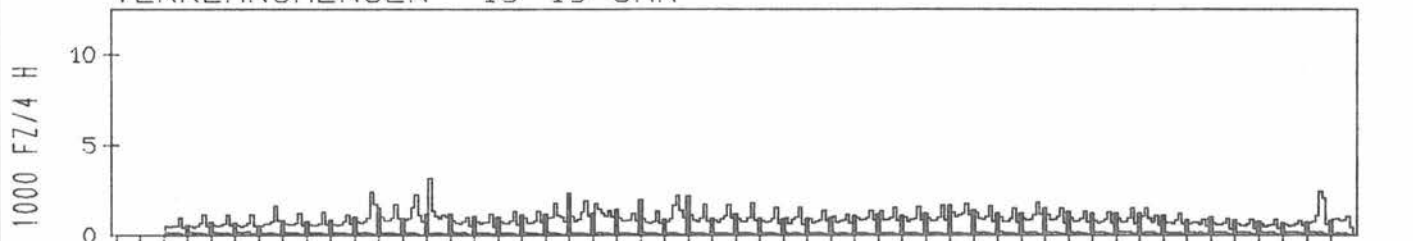
RICHTUNG SÜED

DTV KFZ 3338
 DTV LKW 469 = 14.04 %
 MAX WERKTAG 7064 FR 20. 5.
 MAX FER-WKTAG 8860 DO 16. 6.
 MAX SO+FEITAG 9396 FR 17. 6.

TÄGLICHE VERKEHRSMENGE



VERKEHRSMENGEN 15-19 UHR



JAHRESGANGLINIEN 1983

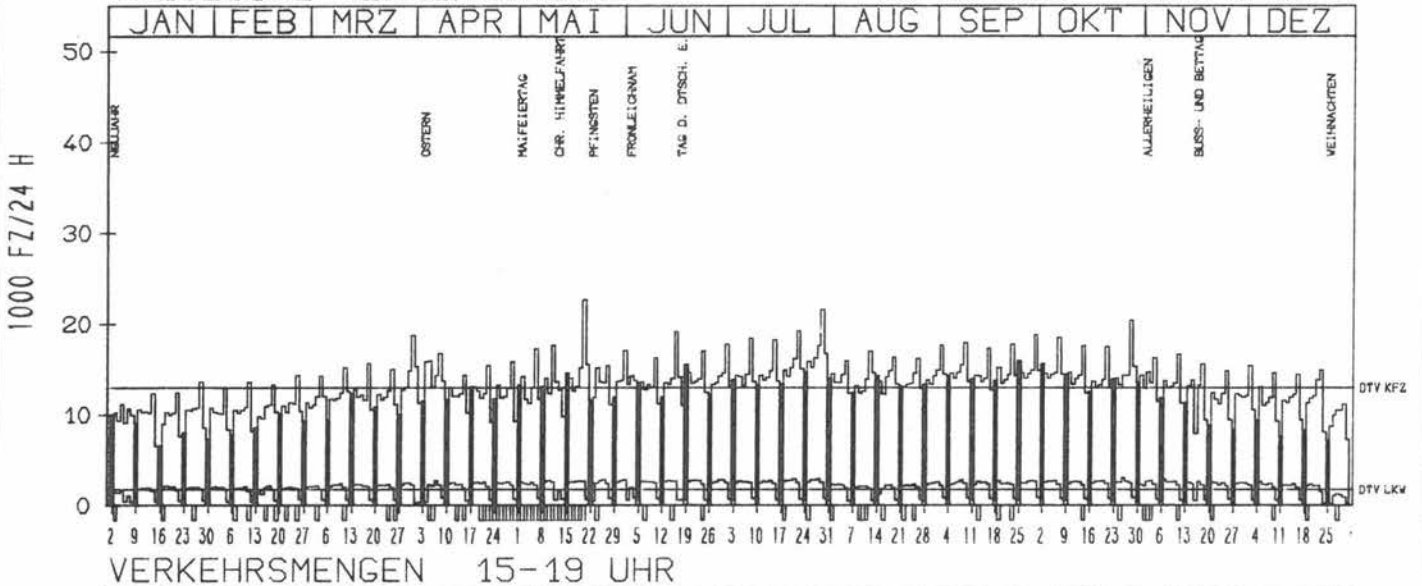
ZST: AK NUERNBERG NÖRD
 NR.: 6533 9 042 (9053)

LAND: BAYERN
 STRASSE: A 9
 KM: 371.8
 NETZKNOTEN: 6433 028
 6533 014

RICHTUNG NÖRD

DTV KFZ 12963
 DTV LKW 1768 = 13.64 %
 MAX WERKTAG 20444 FR 28. 10.
 MAX FER-WKTAG 21556 FR 29. 7.
 MAX SO+FEITAG 15952 SO 25. 9.

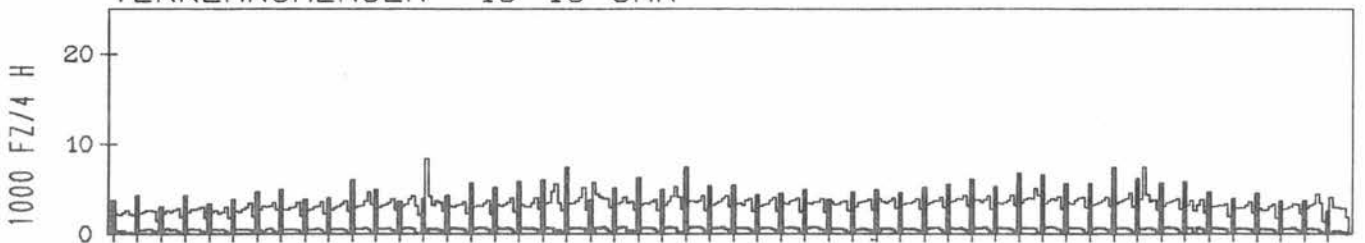
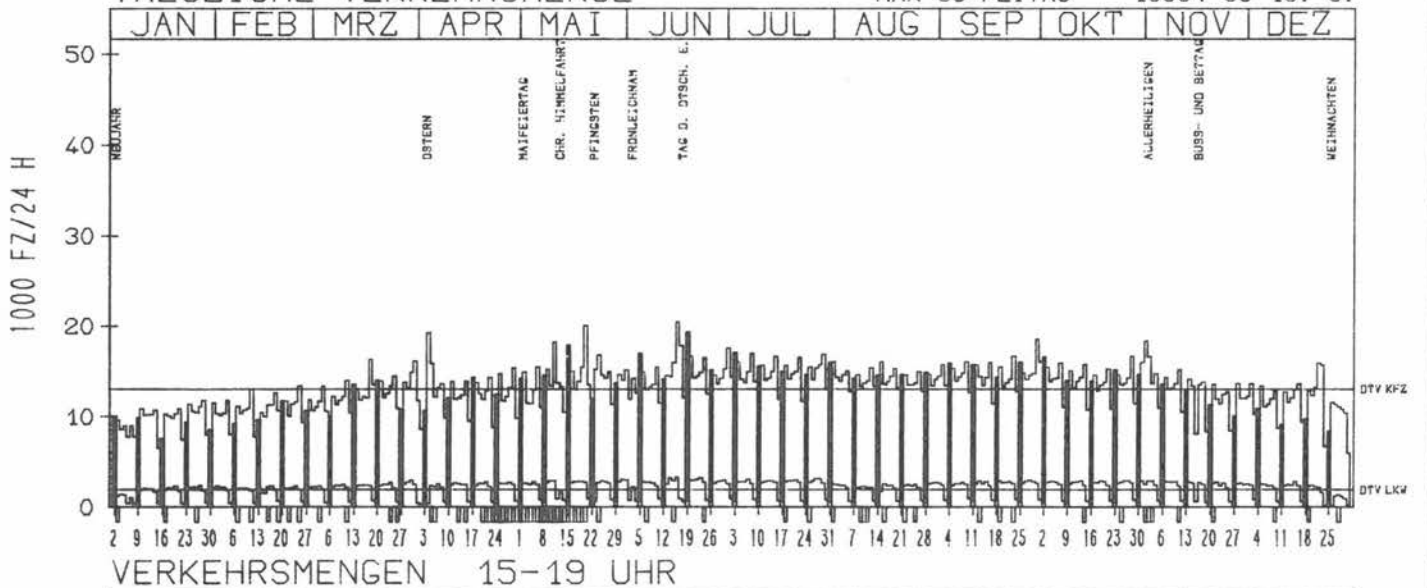
TÄGLICHE VERKEHRSMENGE



RICHTUNG SÜED

DTV KFZ 13118
 DTV LKW 1920 = 14.64 %
 MAX WERKTAG 18564 FR 30. 9.
 MAX FER-WKTAG 20512 DO 16. 6.
 MAX SO+FEITAG 19384 SO 19. 6.

TÄGLICHE VERKEHRSMENGE



JAHRESGANGLINIEN 1983

ZST: FISCHBACH

LAND: BAYERN

STRASSE: A 9

KM: 377,9

NETZKNOTEN: 6533 014

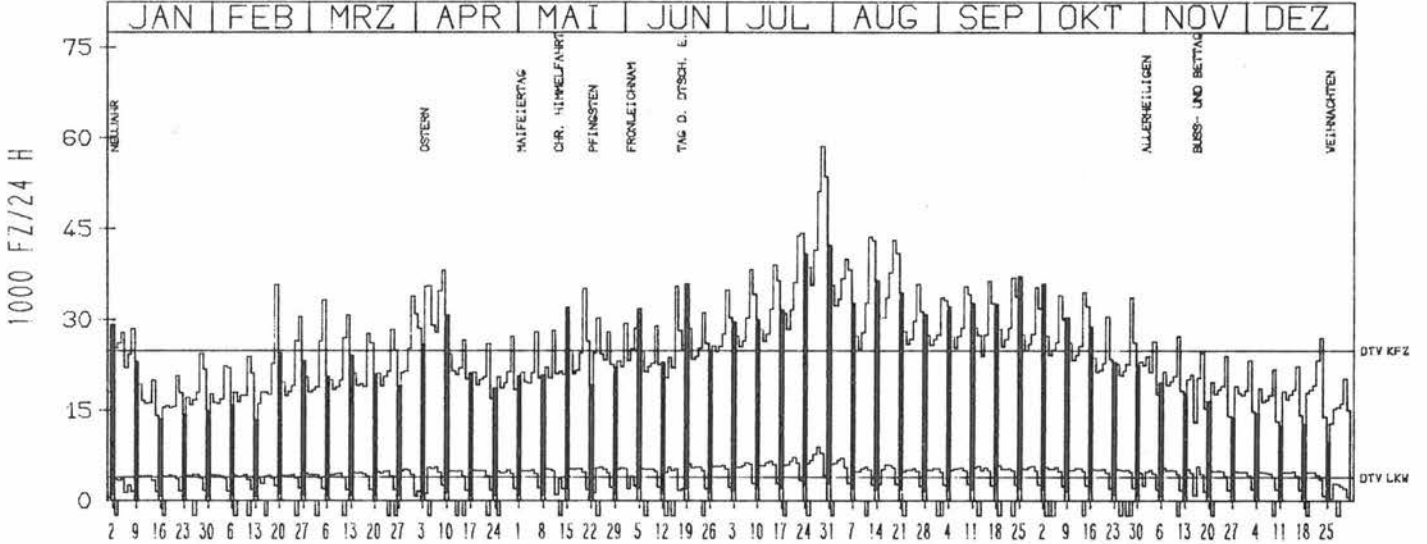
NR.: 6533 9 060

6533 018

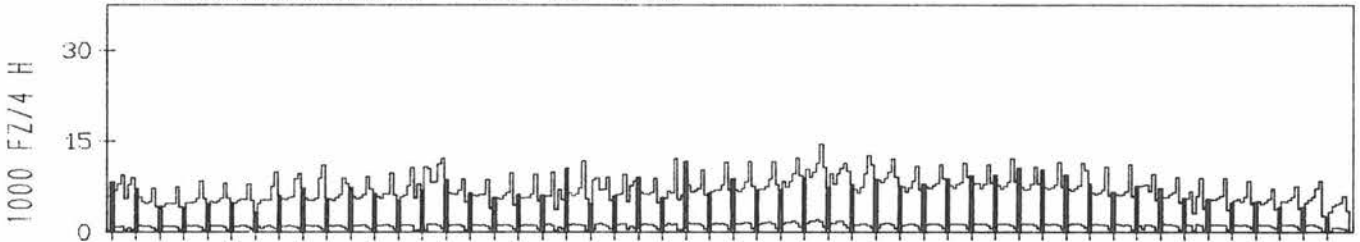
RICHTUNG NÖRD

DTV KFZ	24897
DTV LKW	3934 = 15.80 %
MAX WERKTAG	36348 FR 16. 9.
MAX FER-WKTAG	58636 FR 29. 7.
MAX SO+FEITAG	42124 SO 31. 7.

TAEGLICHE VERKEHRSMENGE



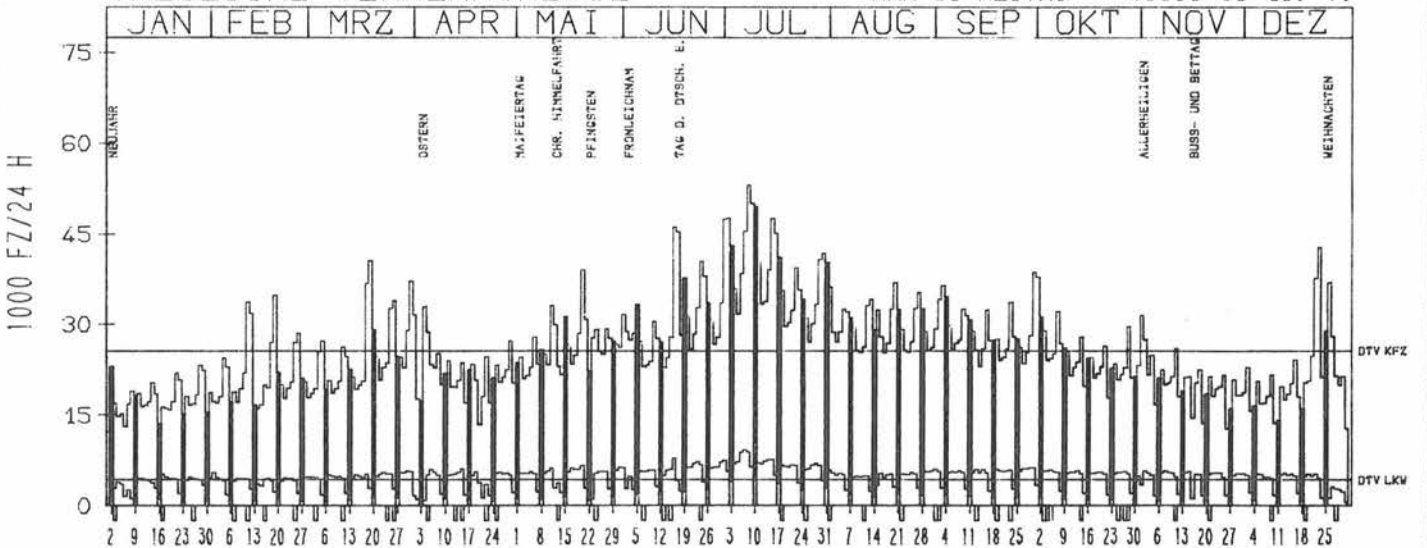
VERKEHRSMENGEN 15-19 UHR



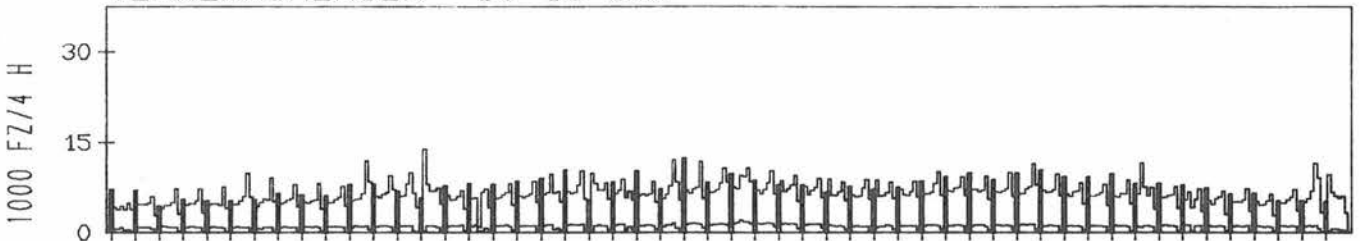
RICHTUNG SÜED

DTV KFZ	25618
DTV LKW	4315 = 16.84 %
MAX WERKTAG	40684 SA 19. 3.
MAX FER-WKTAG	53184 FR 8. 7.
MAX SO+FEITAG	49536 SO 10. 7.

TAEGLICHE VERKEHRSMENGE



VERKEHRSMENGEN 15-19 UHR



JAHRESGANGLINIEN 1983

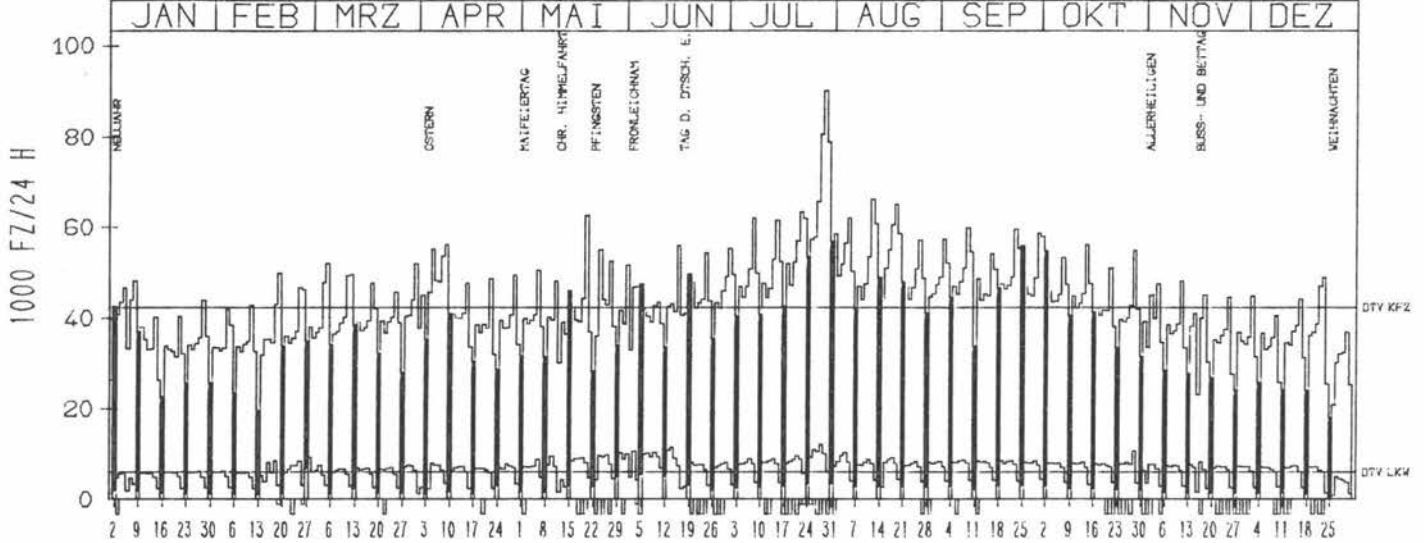
ZST: MUENCHEN-NÖRDKREUZ
NR.: 7735 9 115

LAND: BAYERN
STRASSE: A 9
KM: 522.5
NETZKNOTEN: 7735 007
7735 012

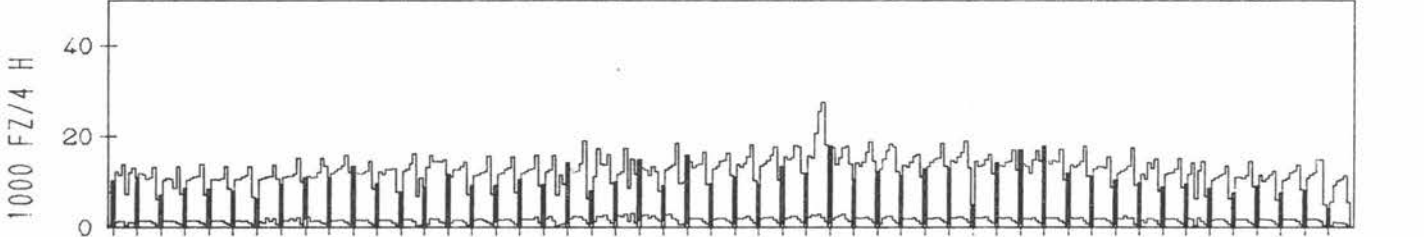
RICHTUNG NÖRD

DTV KFZ 42279
DTV LKW 5981 = 14.15 %
MAX WERKTAG 59464 FR 23. 9.
MAX FER-WKTAG 66200 FR 12. 8.
MAX SO+FEITAG 55888 SO 25. 9.

TÄGLICHE VERKEHRSMENGE



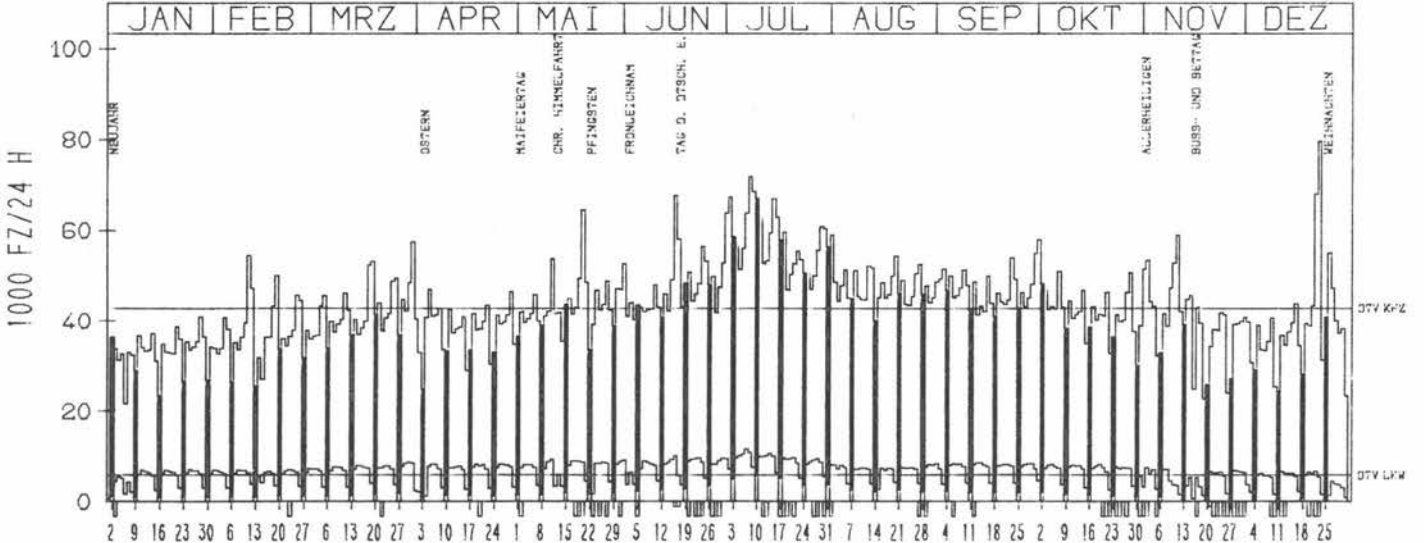
VERKEHRSMENGEN 15-19 UHR



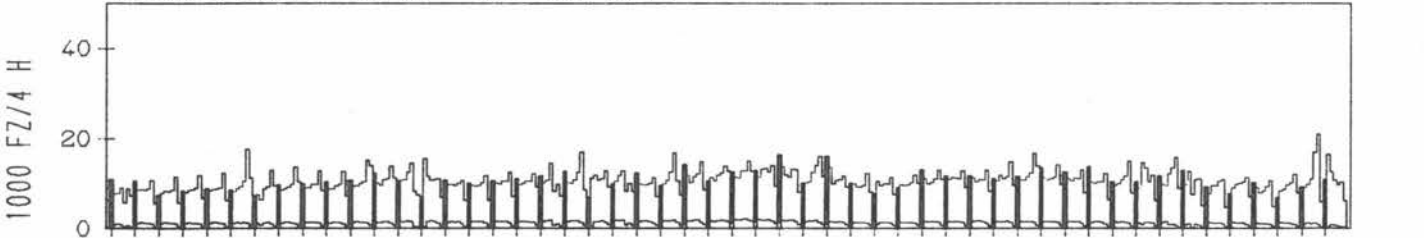
RICHTUNG SÜED

DTV KFZ 42853
DTV LKW 5951 = 13.89 %
MAX WERKTAG 59084 FR 11. 11.
MAX FER-WKTAG 71892 FR 8. 7.
MAX SO+FEITAG 66988 SO 10. 7.

TÄGLICHE VERKEHRSMENGE



VERKEHRSMENGEN 15-19 UHR



JAHRESGANGLINIEN 1983

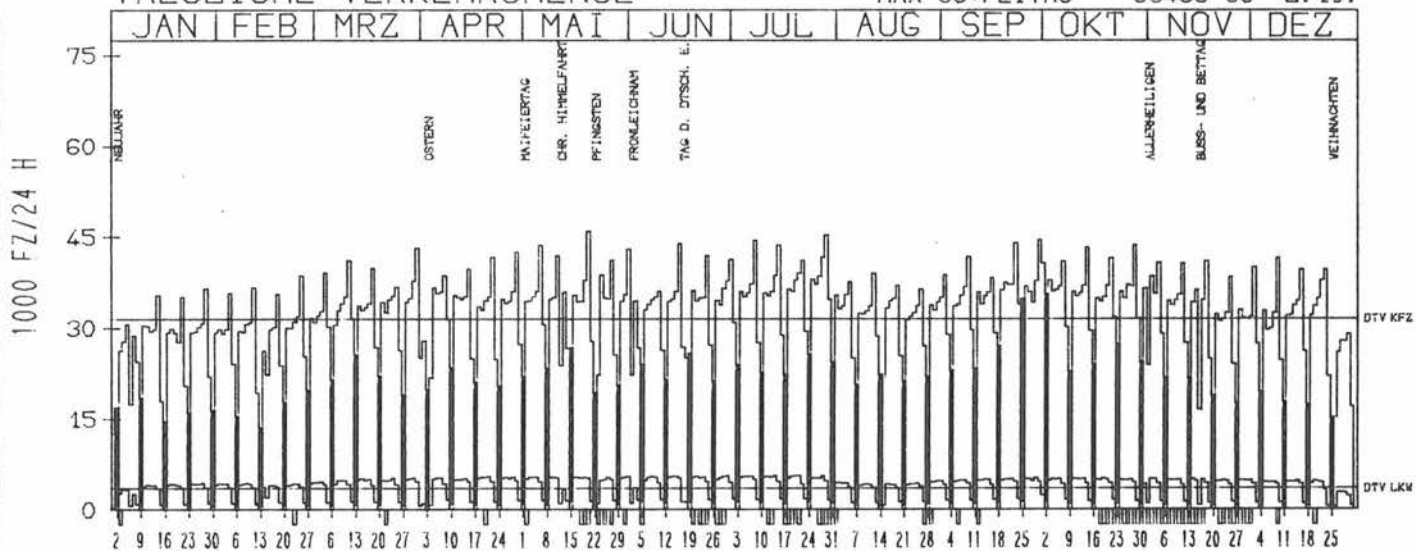
ZST: GRÖSSLAPPEN
 NR.: 7735 9 120

LAND: BAYERN
 STRASSE: A 9
 KM: 525,4
 NETZKNOTEN: 7735 012
 7835 001

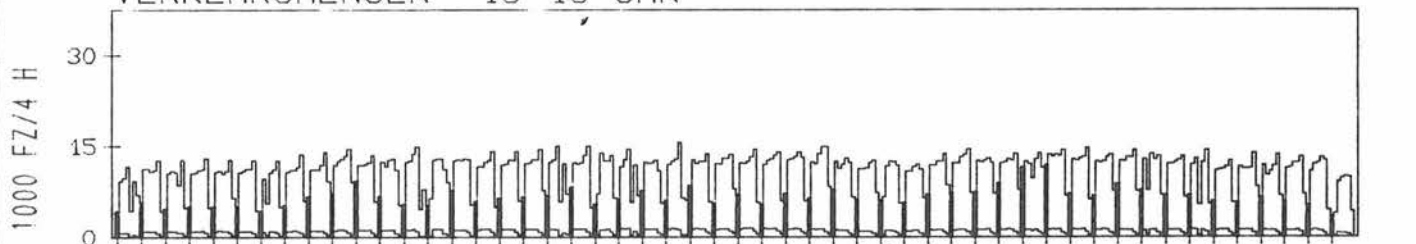
RICHTUNG NÖRD

DTV KFZ 31537
 DTV LKW 3534 = 11.20 %
 MAX WERKTAG 44532 FR 30. 9.
 MAX FER-WKTAG 44384 FR 8. 7.
 MAX SO+FEITAG 35436 SO 2. 10.

TÄGLICHE VERKEHRSMENGE



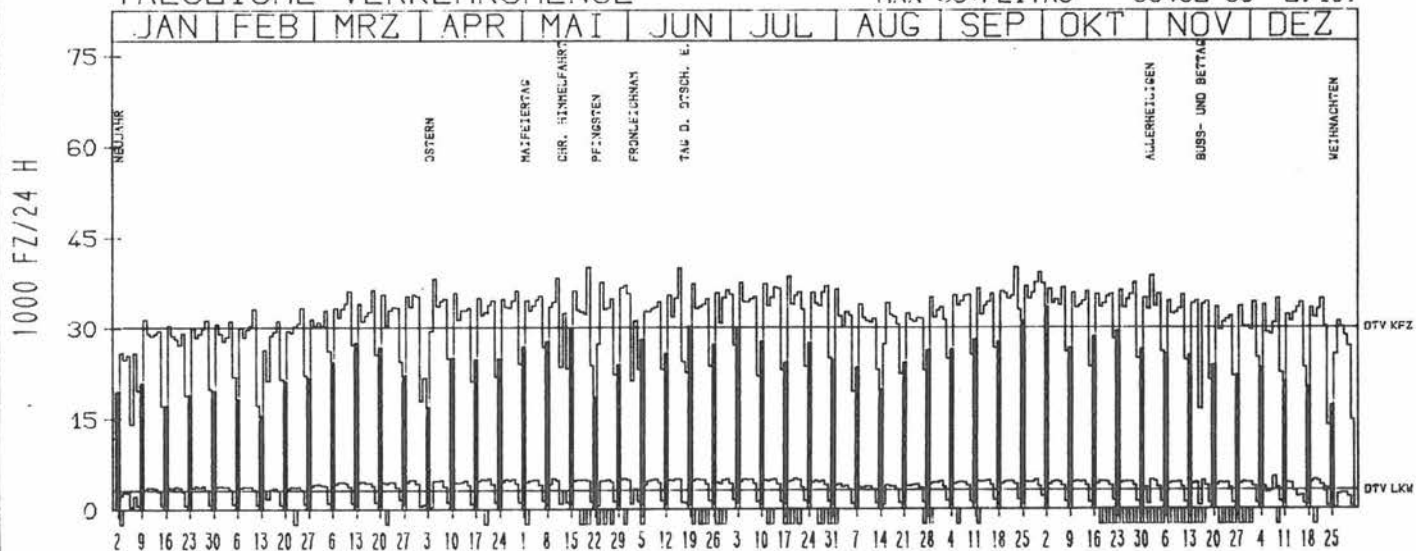
VERKEHRSMENGEN 15-19 UHR



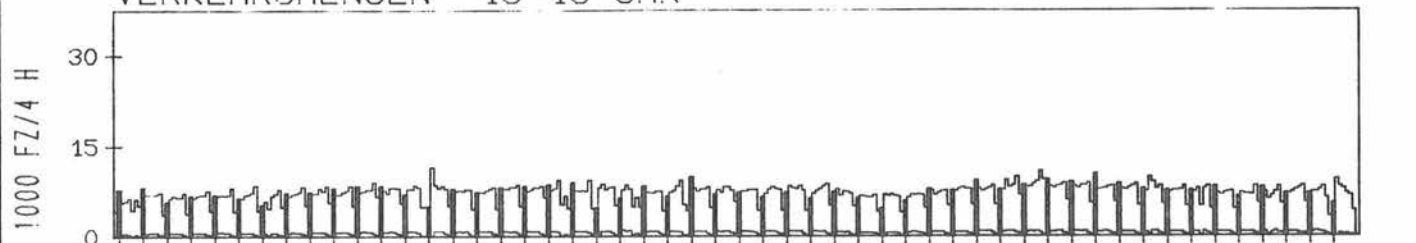
RICHTUNG SÜED

DTV KFZ 30213
 DTV LKW 3149 = 10.42 %
 MAX WERKTAG 40112 FR 23. 9.
 MAX FER-WKTAG 39960 DO 16. 6.
 MAX SO+FEITAG 33432 SO 2. 10.

TÄGLICHE VERKEHRSMENGE



VERKEHRSMENGEN 15-19 UHR



JAHRESGANGLINIEN 1983

ZST: NÖRDÖE 4

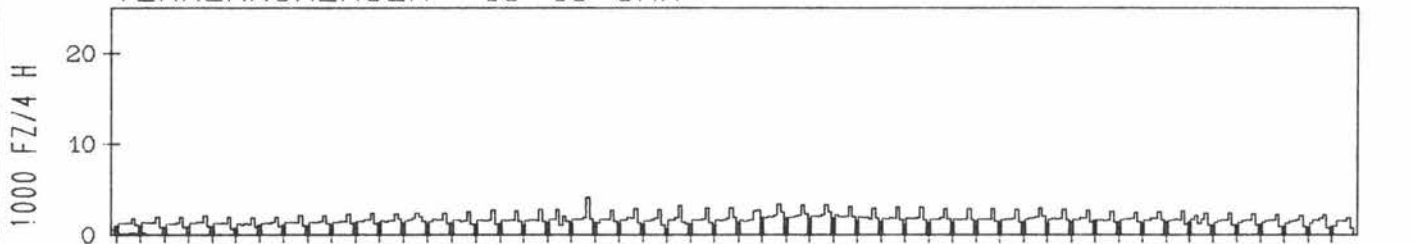
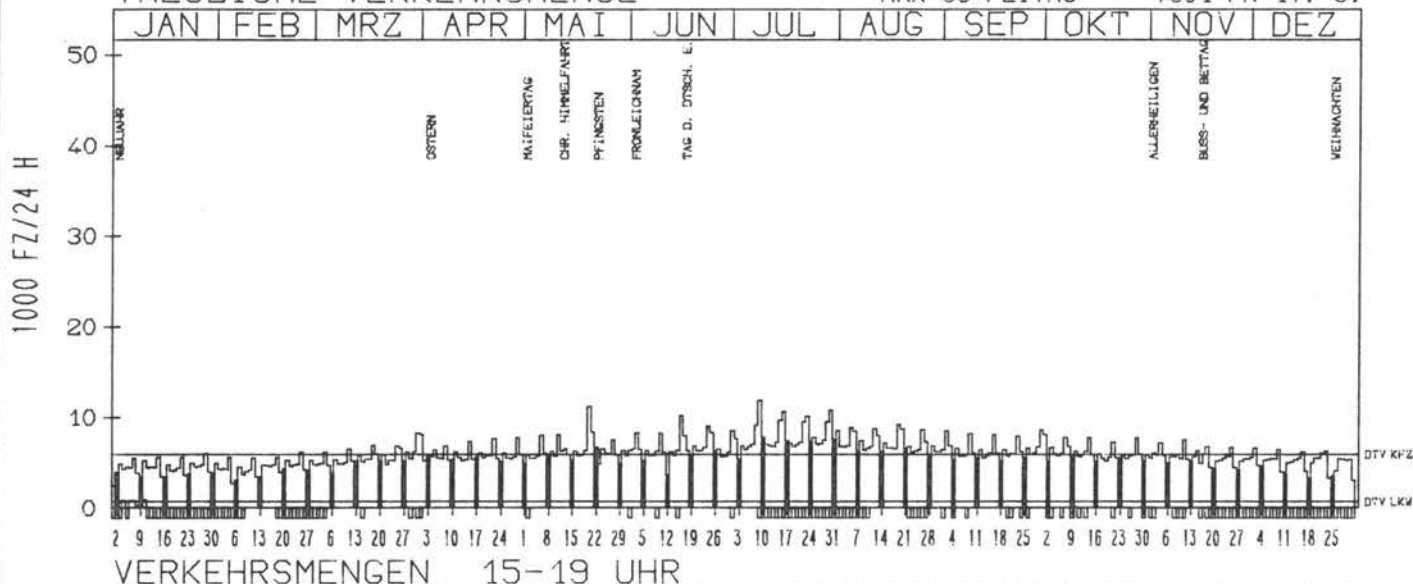
NR.: 2123 1 154

LAND: SCHLESWIG-HOLSTEIN
STRASSE: A 23
KM: 30.5
NETZKNOTEN:

RICHTUNG NÖRD

TAEGLICHE VERKEHRSMENGE

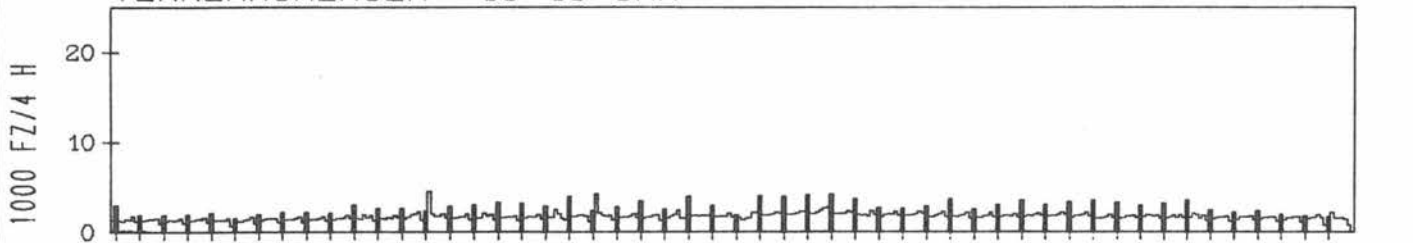
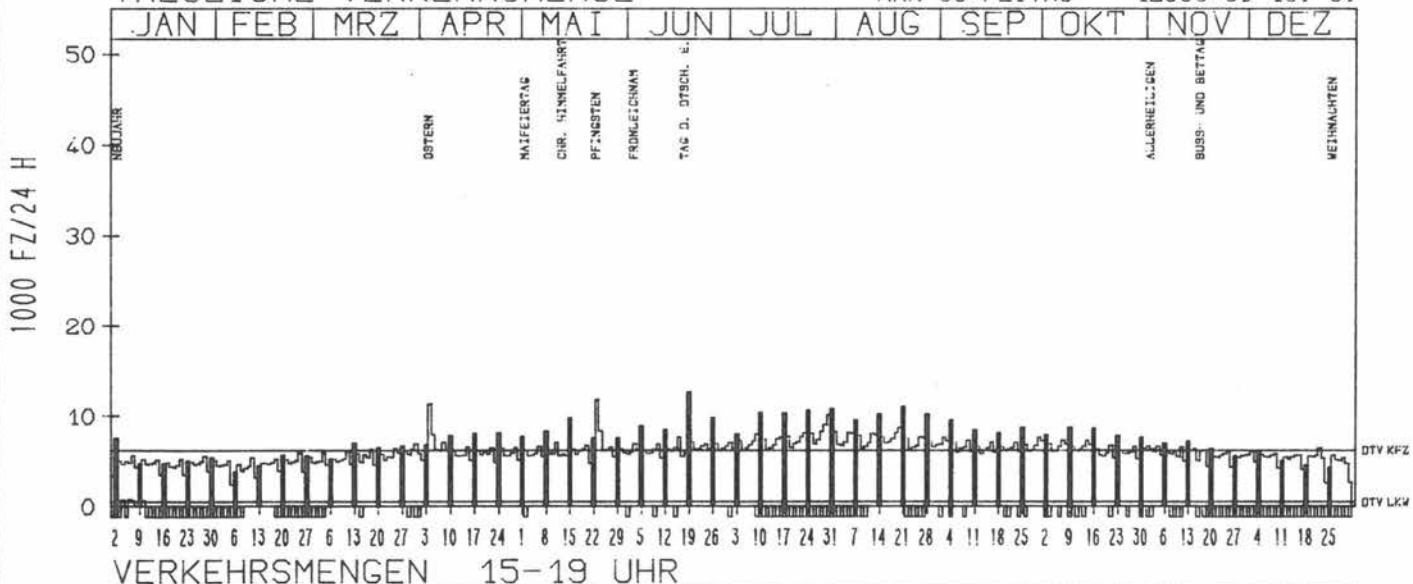
DTV KFZ 5943
DTV LKW 664 = 11.17 %
MAX WERKTAG 11183 FR 20. 5.
MAX FER-WKTAG 10186 DO 16. 6.
MAX SO+FEITAG 7901 FR 17. 6.



RICHTUNG SÜED

TAEGLICHE VERKEHRSMENGE

DTV KFZ 6299
DTV LKW 554 = 8.80 %
MAX WERKTAG 8384 DI 24. 5.
MAX FER-WKTAG 8779 SA 20. 8.
MAX SO+FEITAG 12669 SO 19. 6.



JAHRESGANGLINIEN 1983

ZST: KRUPUNDER

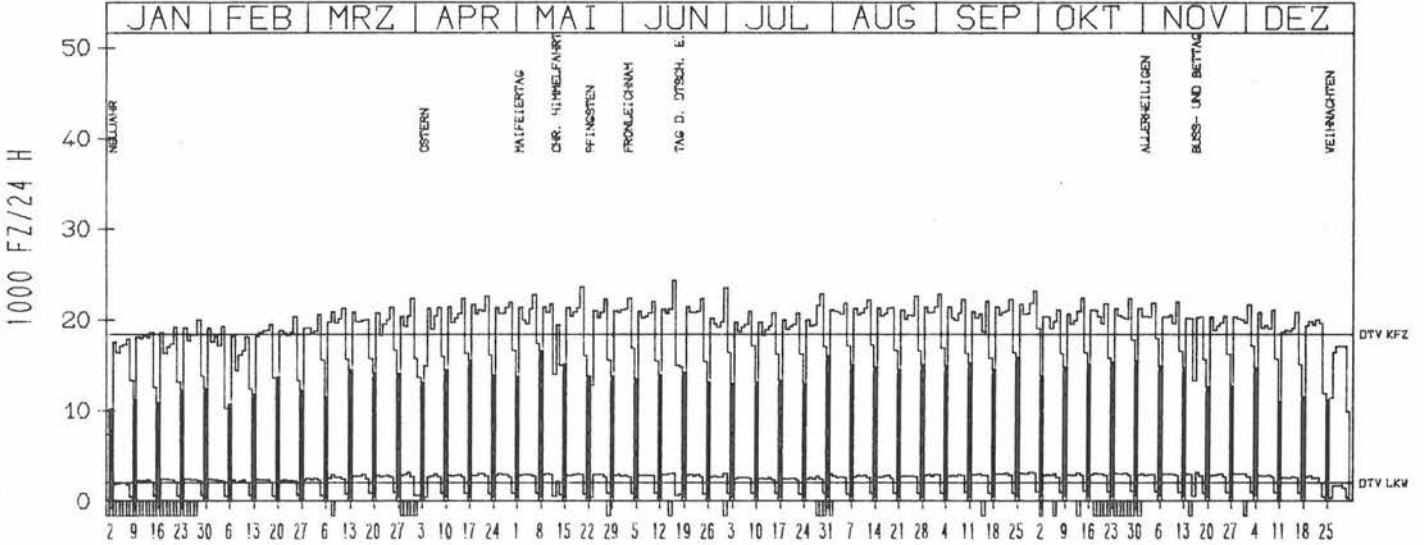
NR.: 2325 1 119

LAND: SCHLESWIG-HOLSTEIN
STRASSE: A 23
KM: 2.5
NETZKNOTEN:

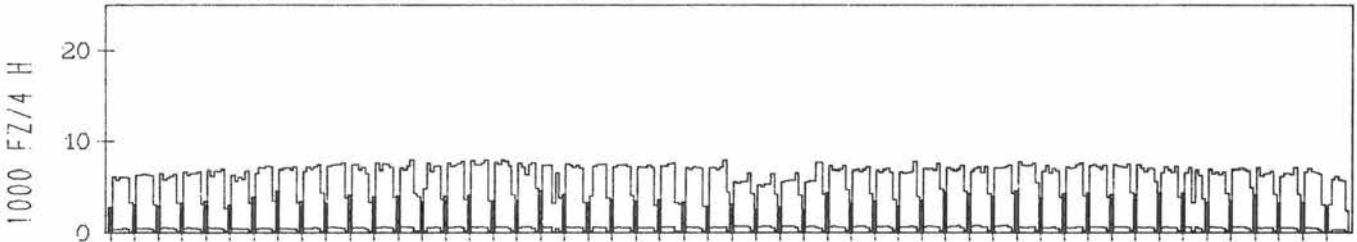
RICHTUNG NÖRD

DTV KFZ 18382
DTV LKW 2049 = 11.15 %
MAX WERKTAG 23593 FR 20. 5.
MAX FER-WKTAG 24312 DO 16. 6.
MAX SO+FEITAG 16538 SO 8. 5.

TÄGLICHE VERKEHRSMENGE



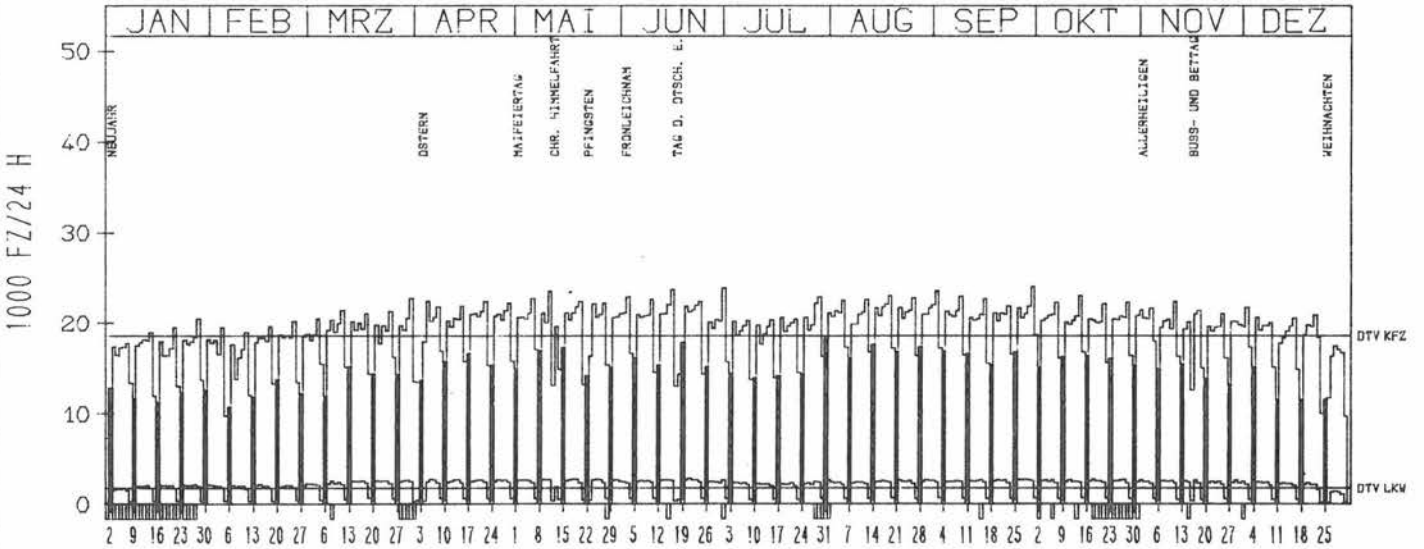
VERKEHRSMENGEN 15-19 UHR



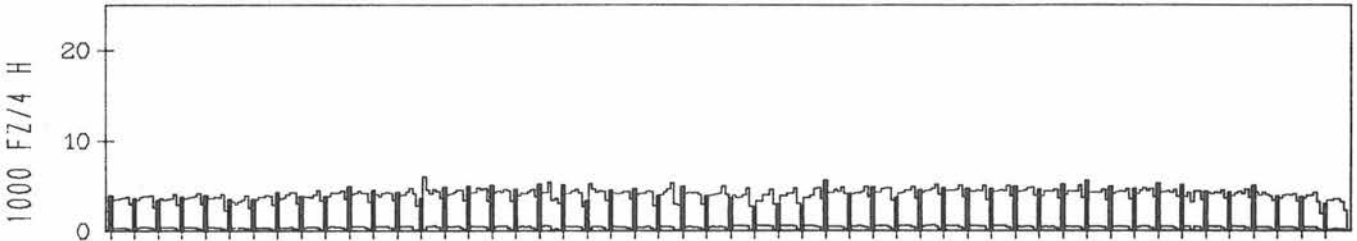
RICHTUNG SÜED

DTV KFZ 18562
DTV LKW 1803 = 9.72 %
MAX WERKTAG 24080 FR 30. 9.
MAX FER-WKTAG 23732 DO 16. 6.
MAX SO+FEITAG 17957 MO 4. 4.

TÄGLICHE VERKEHRSMENGE



VERKEHRSMENGEN 15-19 UHR



JAHRESGANGLINIEN 1983

ZST: GUDOW

NR.: 2430 1 110

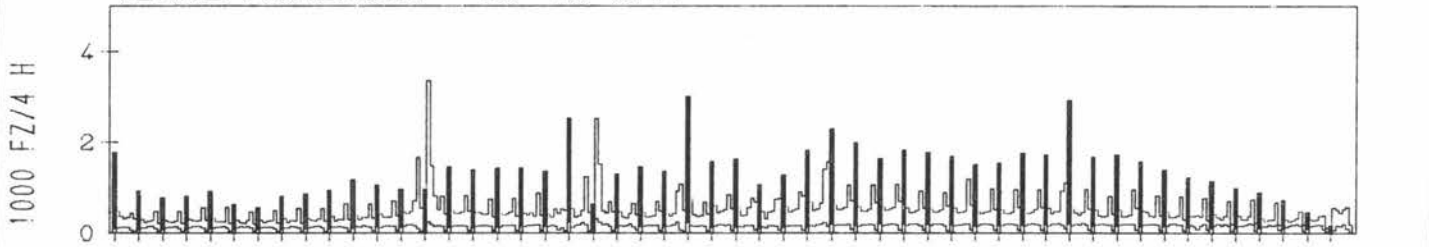
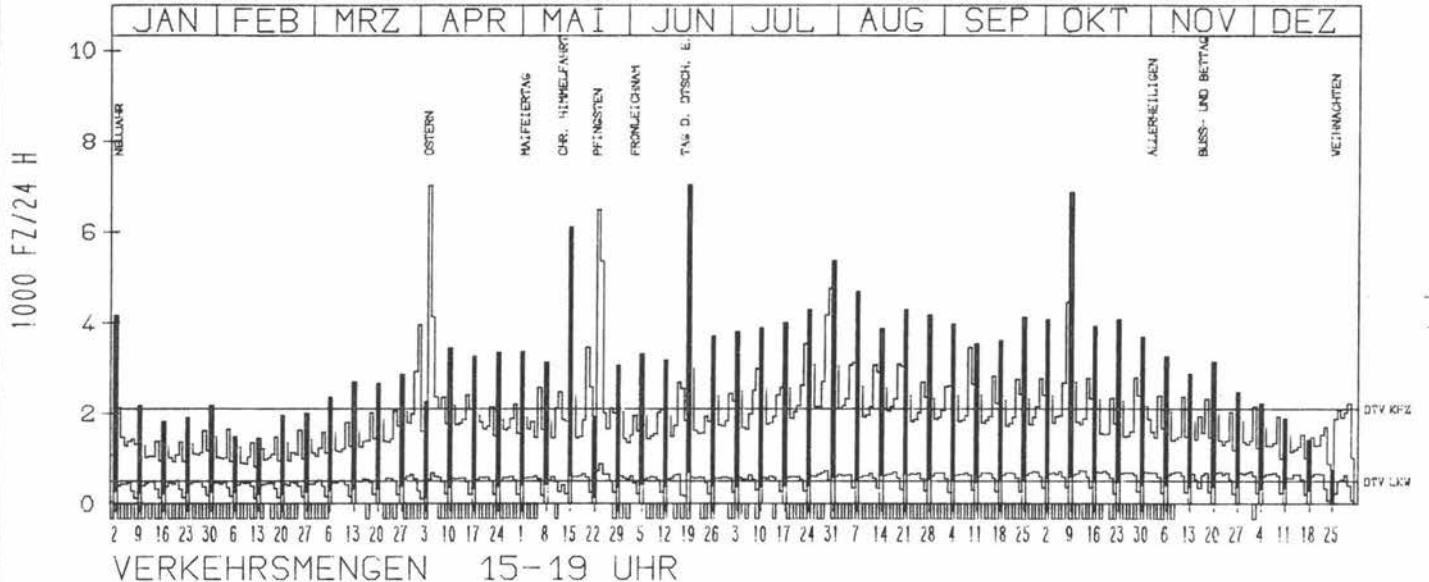
LAND:
STRASSE:
KM:
NETZKNOTEN:

SCHLESWIG-HOLSTEIN
A 24
48.9

RICHTUNG OST

TAEGLICHE VERKEHRSMENGE

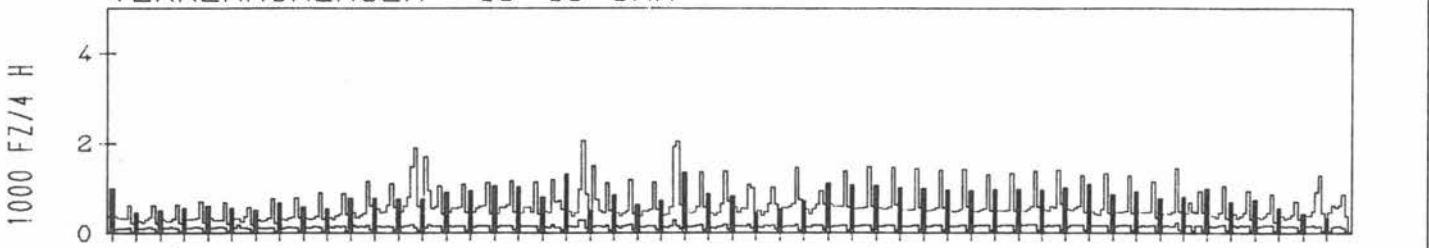
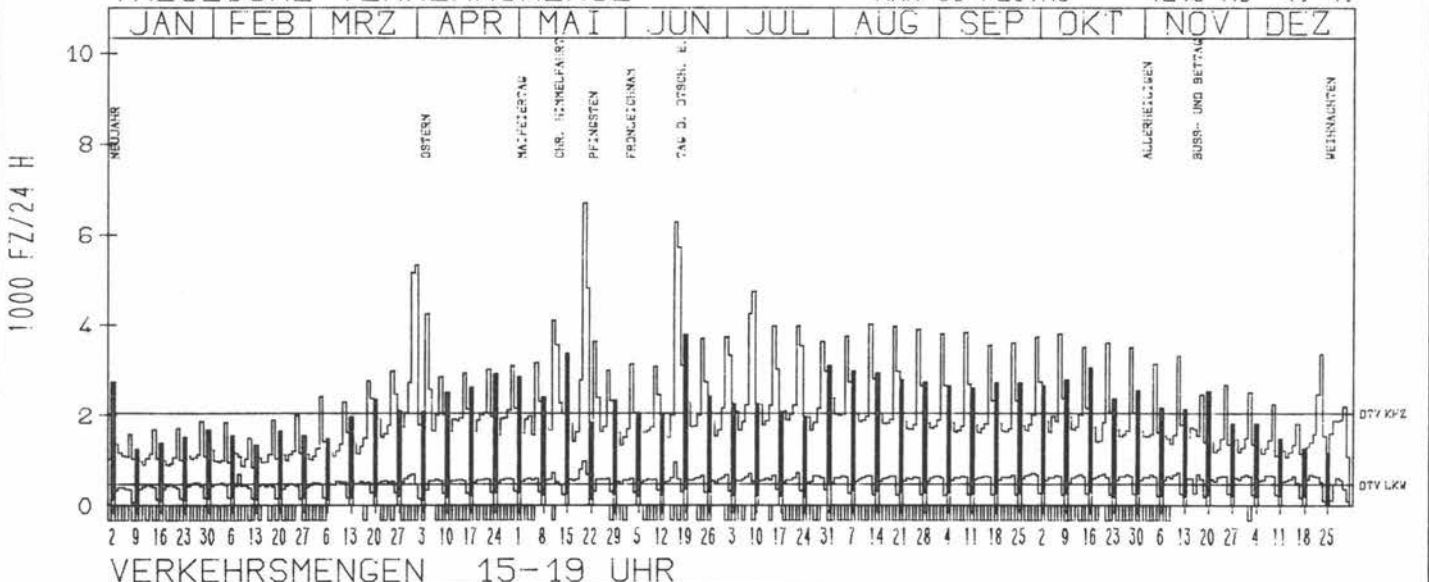
DTV KFZ	2099
DTV LKW	496 = 23.64 %
MAX WERKTAG	5351 DI 24. 5.
MAX FER-WKTAG	4761 SA 30. 7.
MAX SO+FEITAG	7008 MO 4. 4.



RICHTUNG WEST

TAEGLICHE VERKEHRSMENGE

DTV KFZ	2051
DTV LKW	475 = 23.16 %
MAX WERKTAG	6695 FR 20. 5.
MAX FER-WKTAG	6279 DO 16. 6.
MAX SO+FEITAG	4246 MO 4. 4.



JAHRESGANGLINIEN 1983

ZST: STÖTEL

LAND:

NIEDERSACHSEN

NR.: 2517 3 343

STRASSE:

A 27

KM:

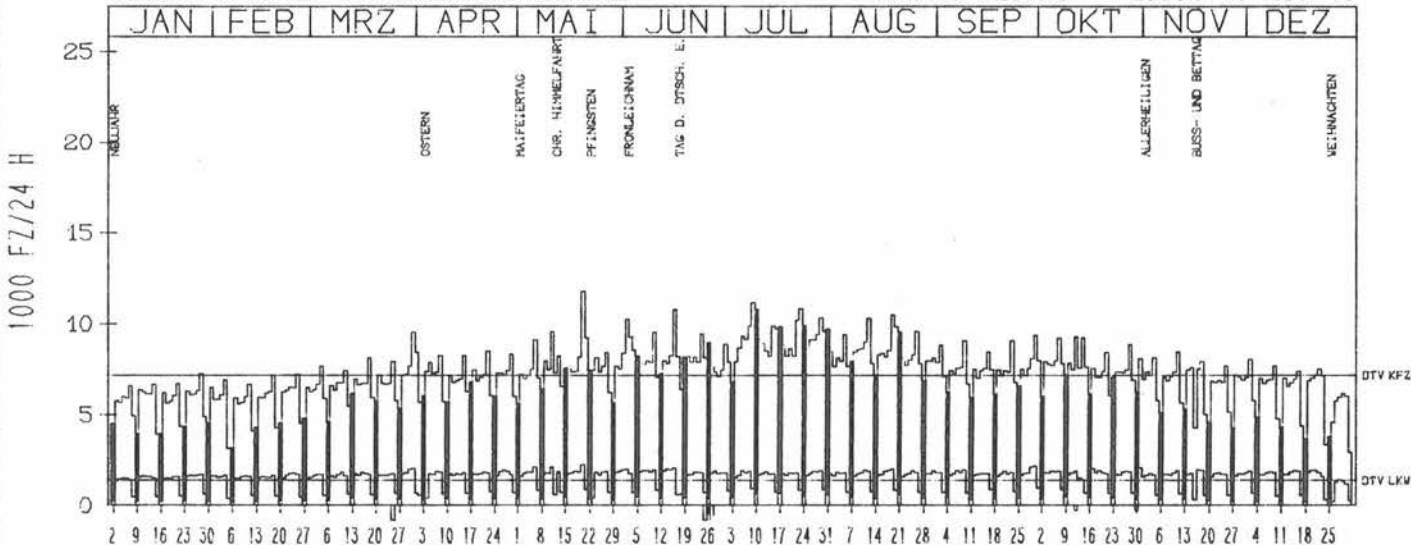
115.0

NETZKNOTEN:

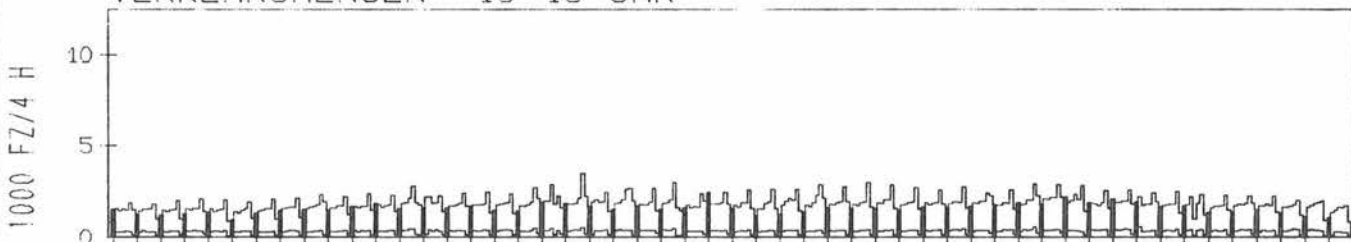
RICHTUNG NÖRD

DTV KFZ	7177
DTV LKW	1371 = 19.10 %
MAX WERKTAG	11785 FR 20. 5.
MAX FER-WKTAG	11169 SA 9. 7.
MAX SO+FEITAG	10809 SO 10. 7.

TÄGLICHE VERKEHRSMENGE



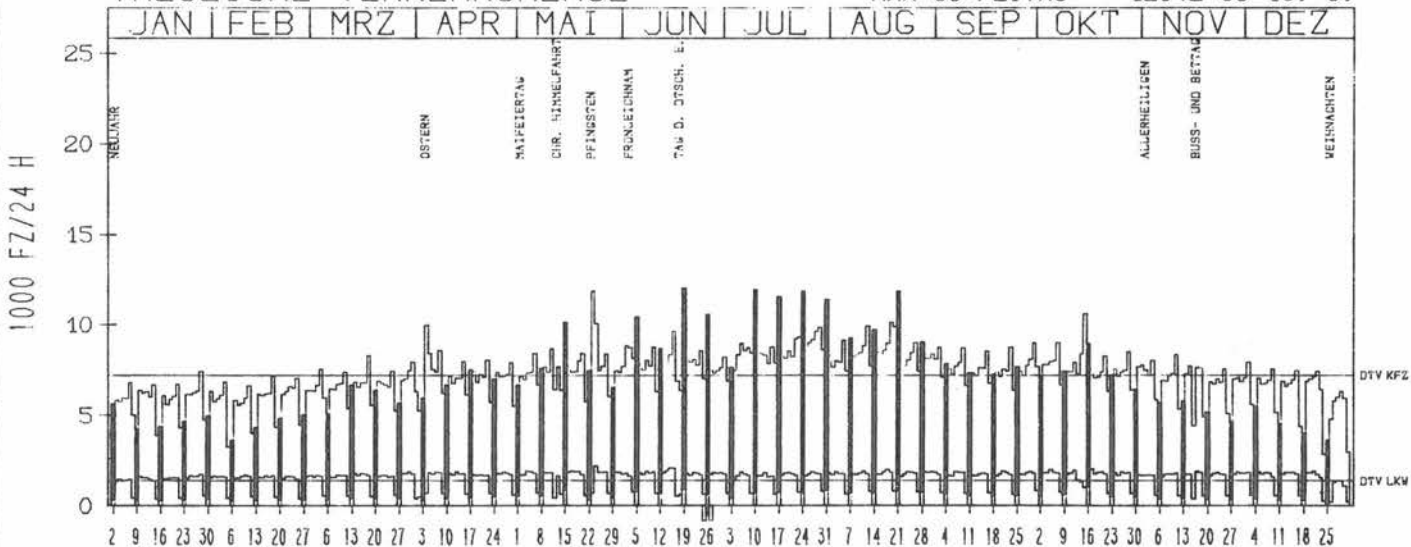
VERKEHRSMENGEN 15-19 UHR



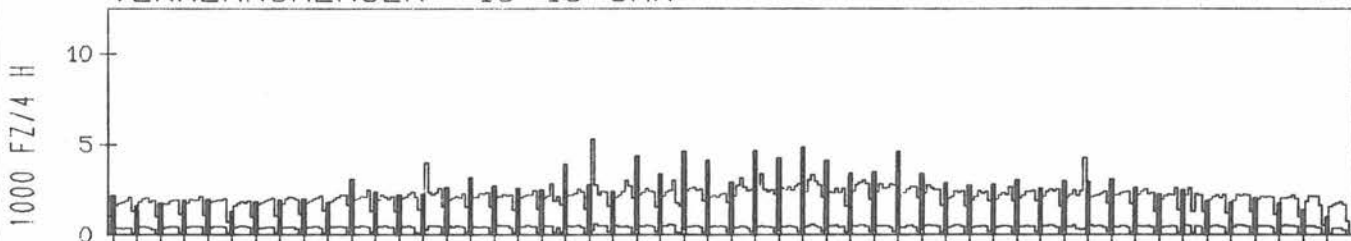
RICHTUNG SÜED

DTV KFZ	7217
DTV LKW	1385 = 19.19 %
MAX WERKTAG	10646 SA 15. 10.
MAX FER-WKTAG	10181 FR 19. 8.
MAX SO+FEITAG	12042 SO 19. 6.

TÄGLICHE VERKEHRSMENGE



VERKEHRSMENGEN 15-19 UHR



JAHRESGANGLINIEN 1983

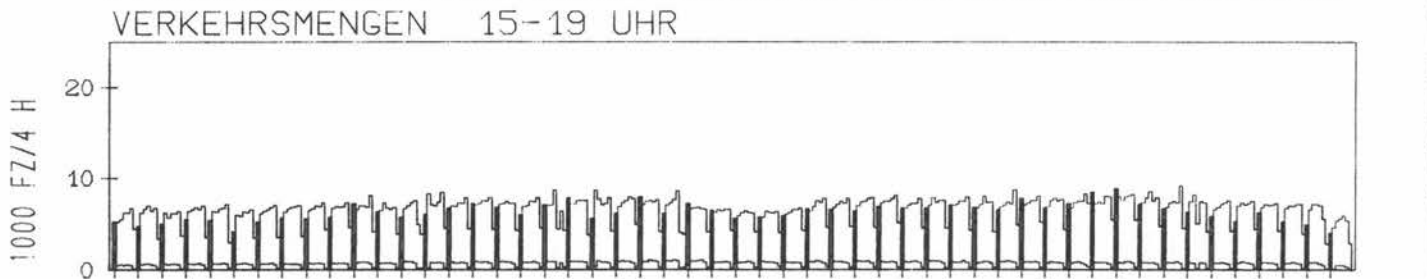
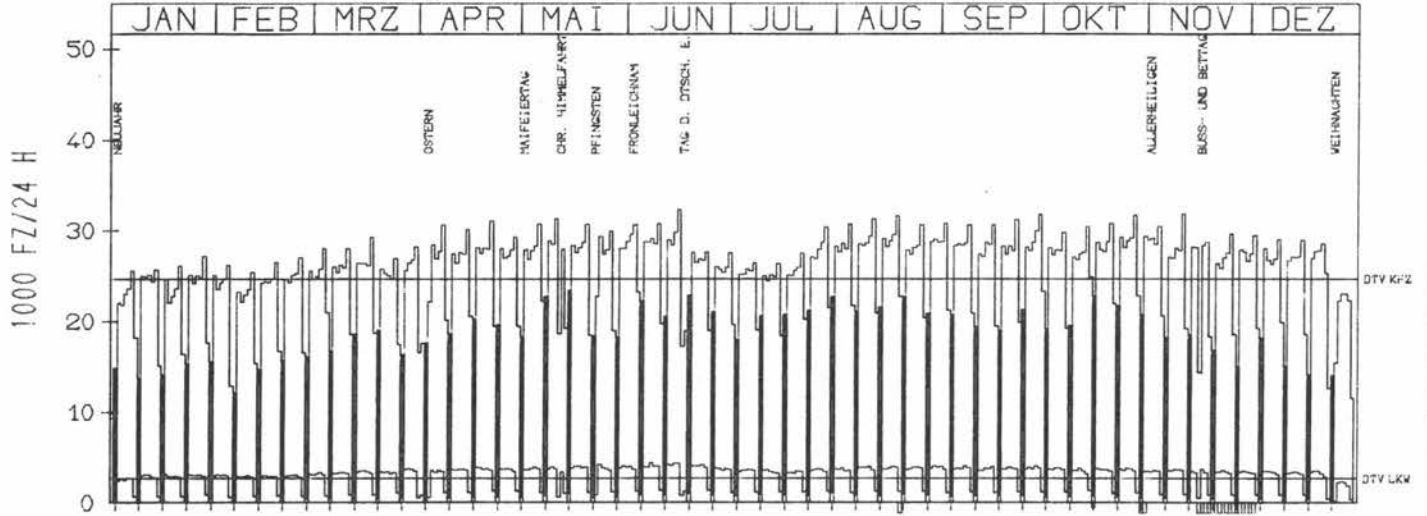
ZST: SCHWARZER WEG
NR.: 2818 2 403

LAND: BREMEN
STRASSE: A 27
KM: 75.7
NETZKNOTEN:

RICHTUNG SUED

DTV KFZ 24650
DTV LKW 2679 = 10.87 %
MAX WERKTAG 31847 FR 11.11.
MAX FER-WKTAG 32195 DO 16.6.
MAX SO+FEITAG 23408 SO 15.5.

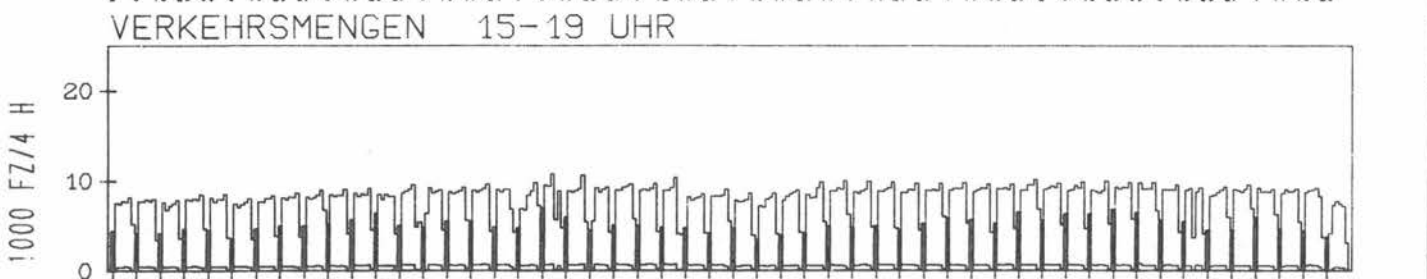
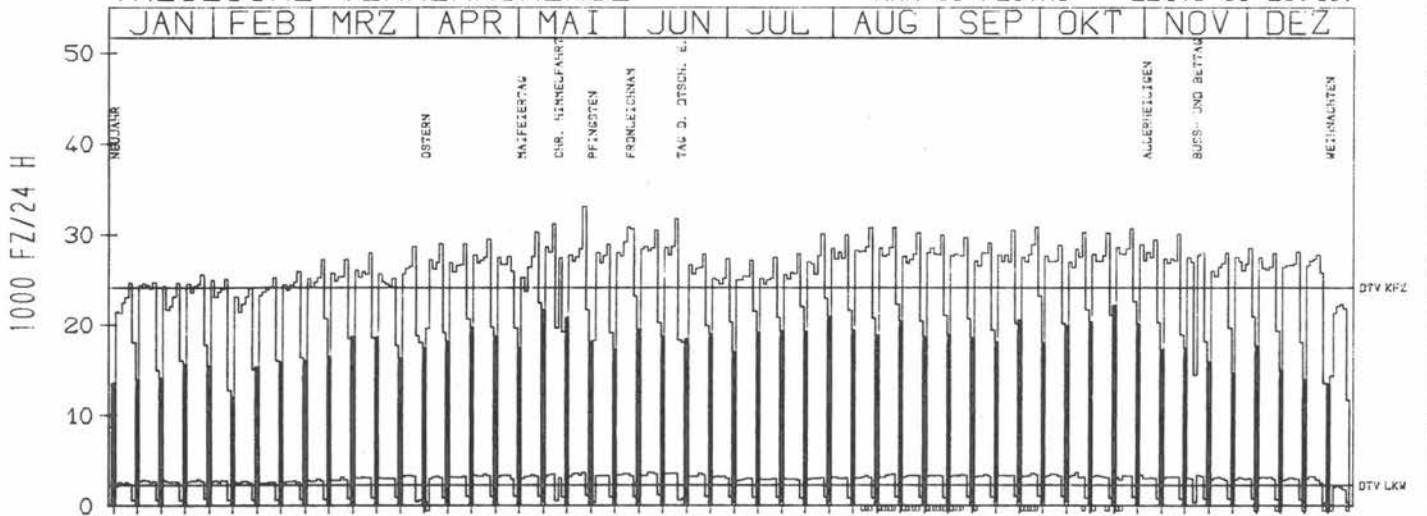
TAEGLICHE VERKEHRSMENGE



RICHTUNG NORD

DTV KFZ 24164
DTV LKW 2327 = 9.63 %
MAX WERKTAG 33104 FR 20.5.
MAX FER-WKTAG 31758 DO 16.6.
MAX SO+FEITAG 22145 SO 23.10.

TAEGLICHE VERKEHRSMENGE



JAHRESGANGLINIEN 1983

ZST: VERDEN
NR.: 3120 3 303

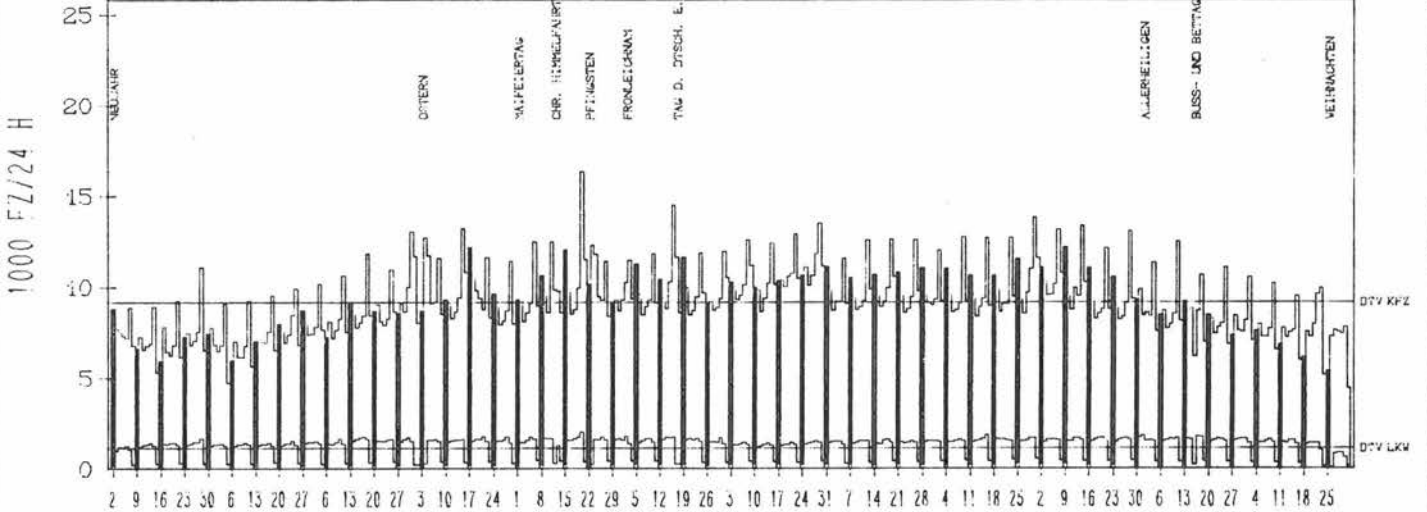
LAND: NIEDERSACHSEN
STRASSE: A 27
KM: 34.0
NETZKNOTEN:

RICHTUNG NÖRD


DTV KFZ 9154
DTV LKW 1129 = 12.33 %
MAX WERKTAG 16311 FR 20. 5.
MAX FER-WKTAG 14492 DO 16. 6.
MAX SO+FEITAG 12718 MO 4. 4.

TÄGLICHE VERKEHRSMENGE

JAN FEB MRZ APR MAI JUN JUL AUG SEP OKT NOV DEZ



VERKEHRSMENGEN 15-19 UHR

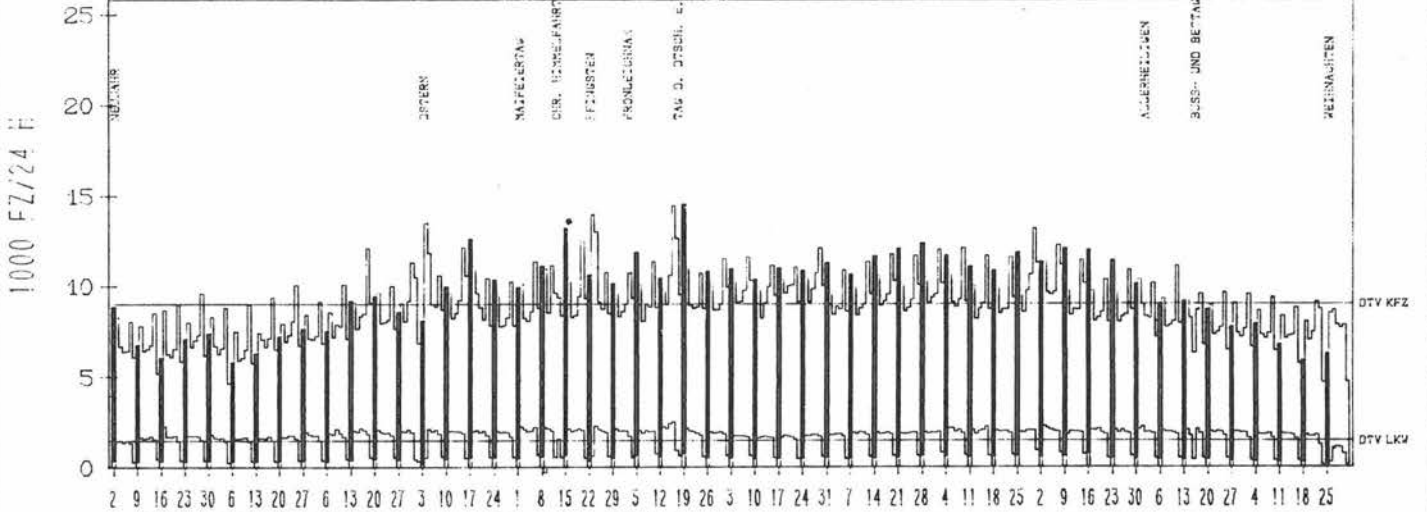


RICHTUNG SÜED

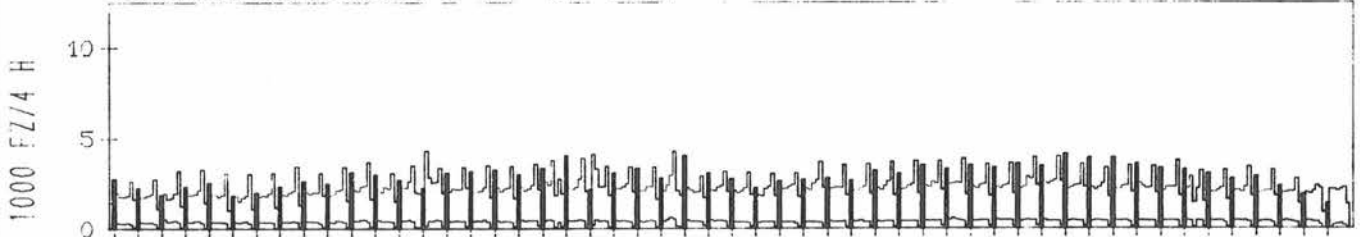
DTV KFZ 9021
DTV LKW 1460 = 16.18 %
MAX WERKTAG 12513 FR 20. 5.
MAX FER-WKTAG 14468 DO 16. 6.
MAX SO+FEITAG 14559 SO 19. 6.

TÄGLICHE VERKEHRSMENGE

JAN FEB MRZ APR MAI JUN JUL AUG SEP OKT NOV DEZ



VERKEHRSMENGEN 15-19 UHR



JAHRESGANGLINIEN 1983

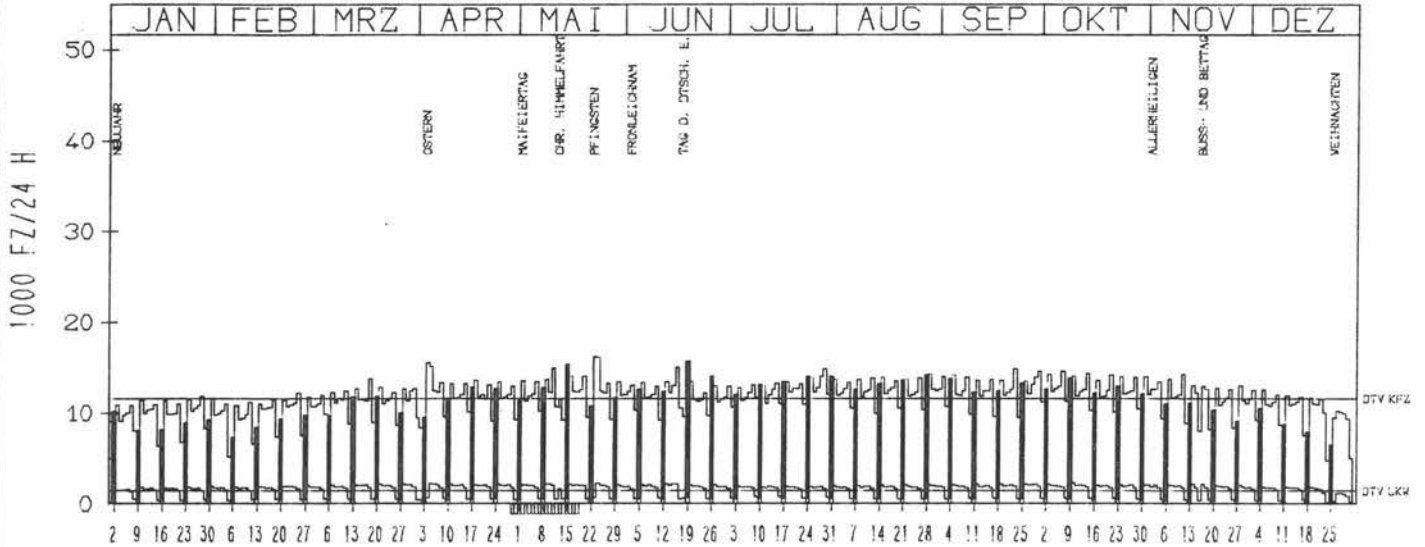
ZST: HASBRUCH
NR.: 2916 3 315

LAND: NIEDERSACHSEN
STRASSE: A 28
KM:
NETZKNOTEN:

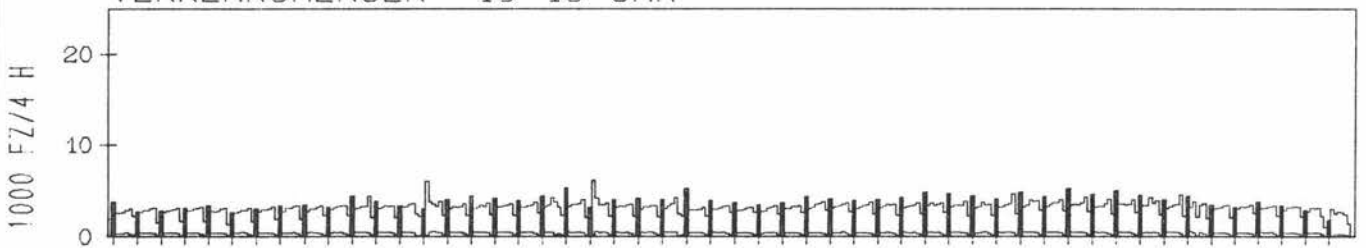
RICHTUNG OST

DTV KFZ	11611
DTV LKW	1452 = 12.51 %
MAX WERKTAG	14827 FR 23. 9.
MAX FER-WKTAG	16094 DI 24. 5.
MAX SO+FEITAG	16162 MO 23. 5.

TAEGLICHE VERKEHRSMENGE



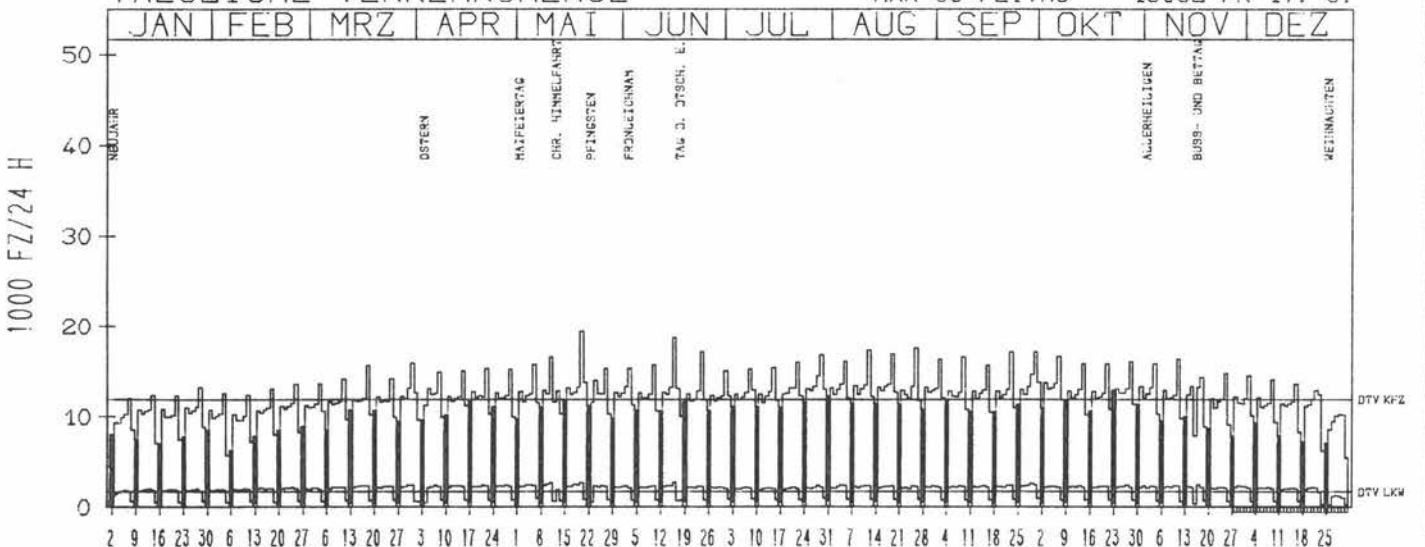
VERKEHRSMENGEN 15-19 UHR



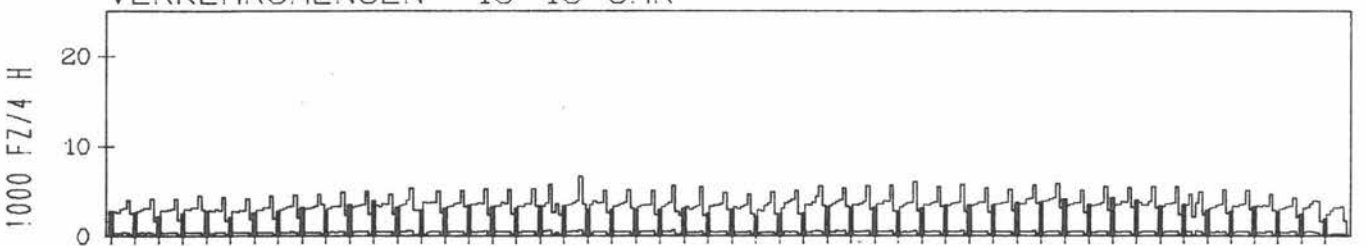
RICHTUNG WEST

DTV KFZ	11939
DTV LKW	1687 = 14.13 %
MAX WERKTAG	19457 FR 20. 5.
MAX FER-WKTAG	18796 DO 16. 6.
MAX SO+FEITAG	13082 FR 17. 6.

TAEGLICHE VERKEHRSMENGE



VERKEHRSMENGEN 15-19 UHR



JAHRESGANGLINIEN 1983

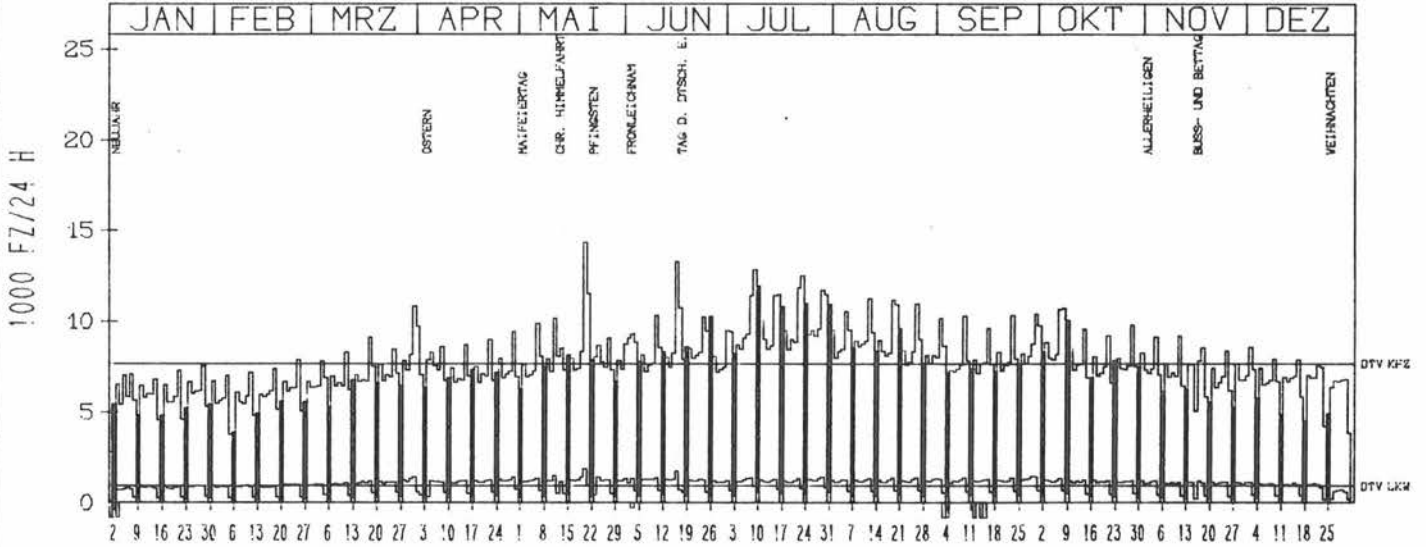
ZST: WEMKENDORF
NR.: 2714 3 349

LAND: NIEDERSACHSEN
STRASSE: A 29
KM: 51.0
NETZKNOTEN:

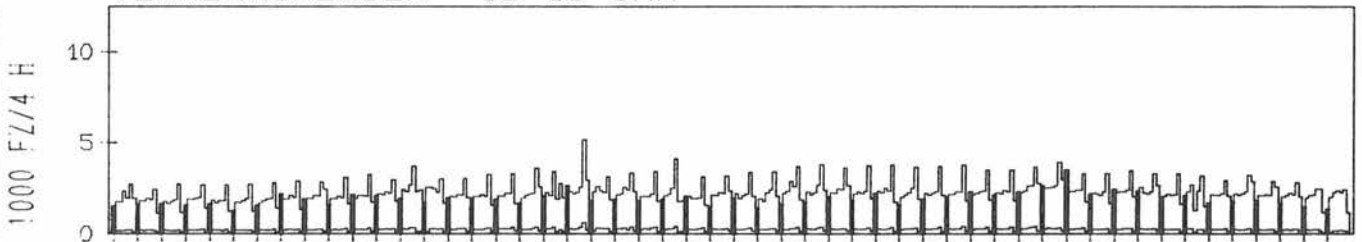
RICHTUNG NÖRD

DTV KFZ	7669
DTV LKW	919 = 11.99 %
MAX WERKTAG	14309 FR 20. 5.
MAX FER-WKTAG	13299 DO 16. 6.
MAX SO+FEITAG	11927 SO 10. 7.

TÄGLICHE VERKEHRSMENGE



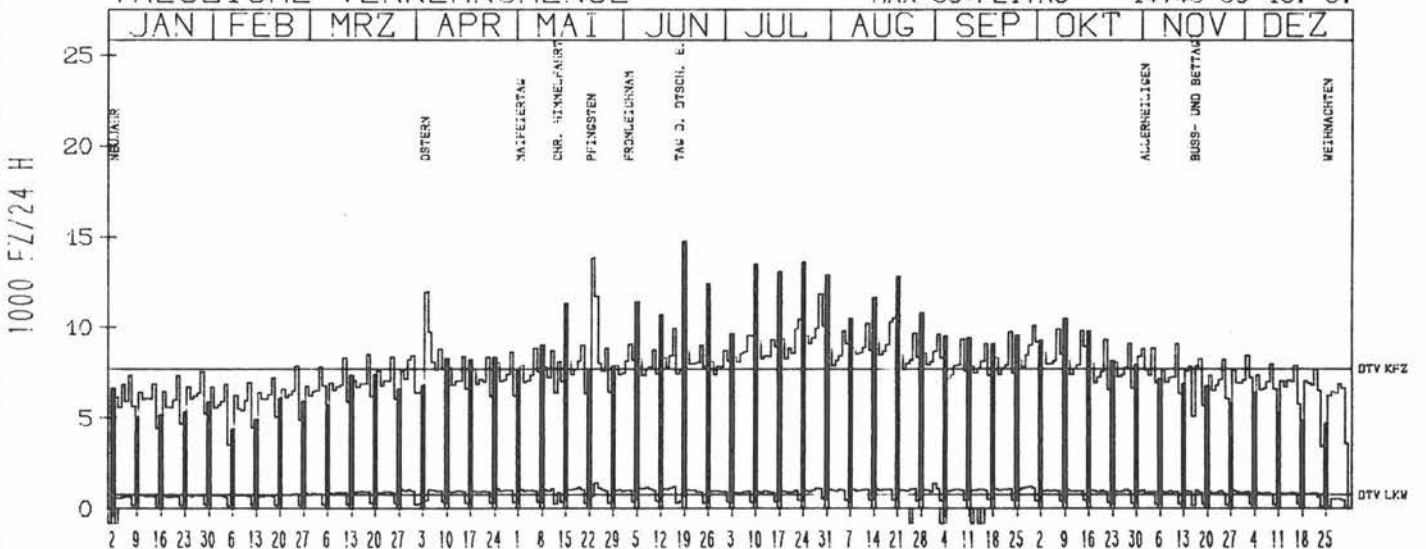
VERKEHRSMENGEN 15-19 UHR



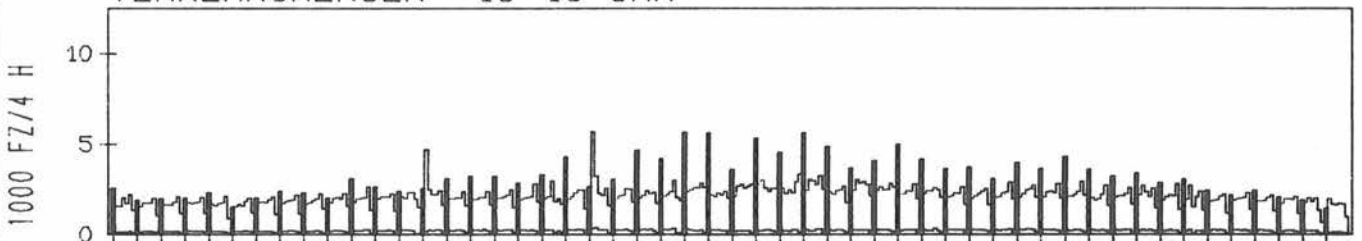
RICHTUNG SÜED

DTV KFZ	7729
DTV LKW	748 = 9.68 %
MAX WERKTAG	9841 FR 14. 10.
MAX FER-WKTAG	11897 FR 29. 7.
MAX SO+FEITAG	14749 SO 19. 6.

TÄGLICHE VERKEHRSMENGE



VERKEHRSMENGEN 15-19 UHR



JAHRESGANGLINIEN 1983

ZST: KIRCHLENGERN
 NR.: 3817 5 103

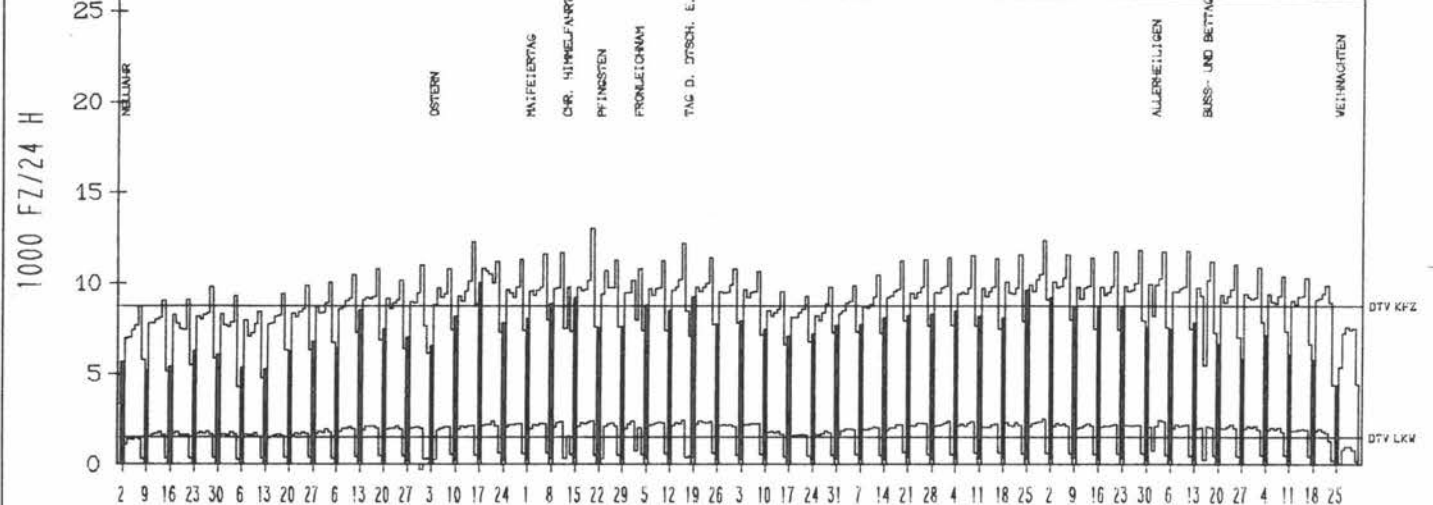
LAND: NORDRHEIN-WESTFALEN
 STRASSE: A 30
 KM: 92.5
 NETZKNOTEN:

RICHTUNG WEST

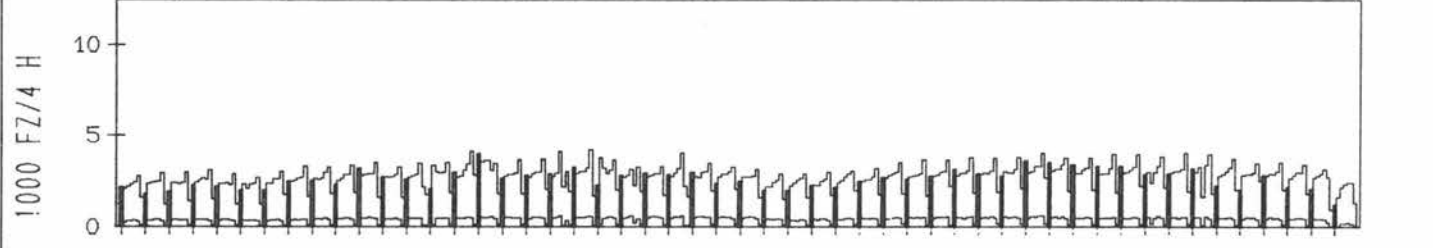
DTV KFZ 8759
 DTV LKW 1492 = 17.04 %
 MAX WERKTAG 13025 FR 20. 5.
 MAX FER-WKTAG 12211 DO 16. 6.
 MAX SO+FEITAG 10039 SO 17. 4.

TAEGLICHE VERKEHRSMENGE

JAN	FEB	MRZ	APR	MAI	JUN	JUL	AUG	SEP	OKT	NOV	DEZ
-----	-----	-----	-----	-----	-----	-----	-----	-----	-----	-----	-----



VERKEHRSMENGEN 15-19 UHR

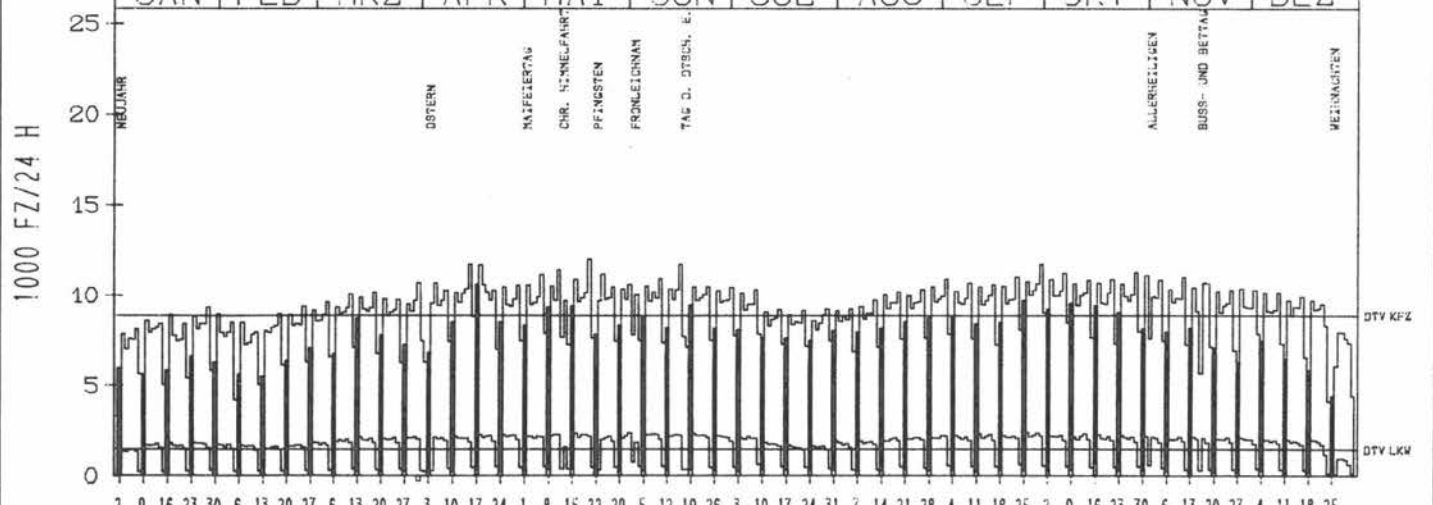


RICHTUNG OST

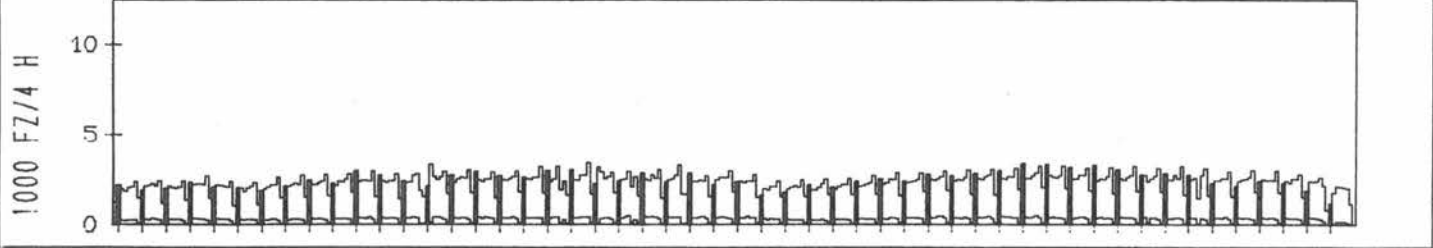
DTV KFZ 8879
 DTV LKW 1465 = 16.50 %
 MAX WERKTAG 12052 FR 20. 5.
 MAX FER-WKTAG 11761 DO 16. 6.
 MAX SO+FEITAG 10613 SO 17. 4.

TAEGLICHE VERKEHRSMENGE

JAN	FEB	MRZ	APR	MAI	JUN	JUL	AUG	SEP	OKT	NOV	DEZ
-----	-----	-----	-----	-----	-----	-----	-----	-----	-----	-----	-----



VERKEHRSMENGEN 15-19 UHR



JAHRESGANGLINIEN 1983

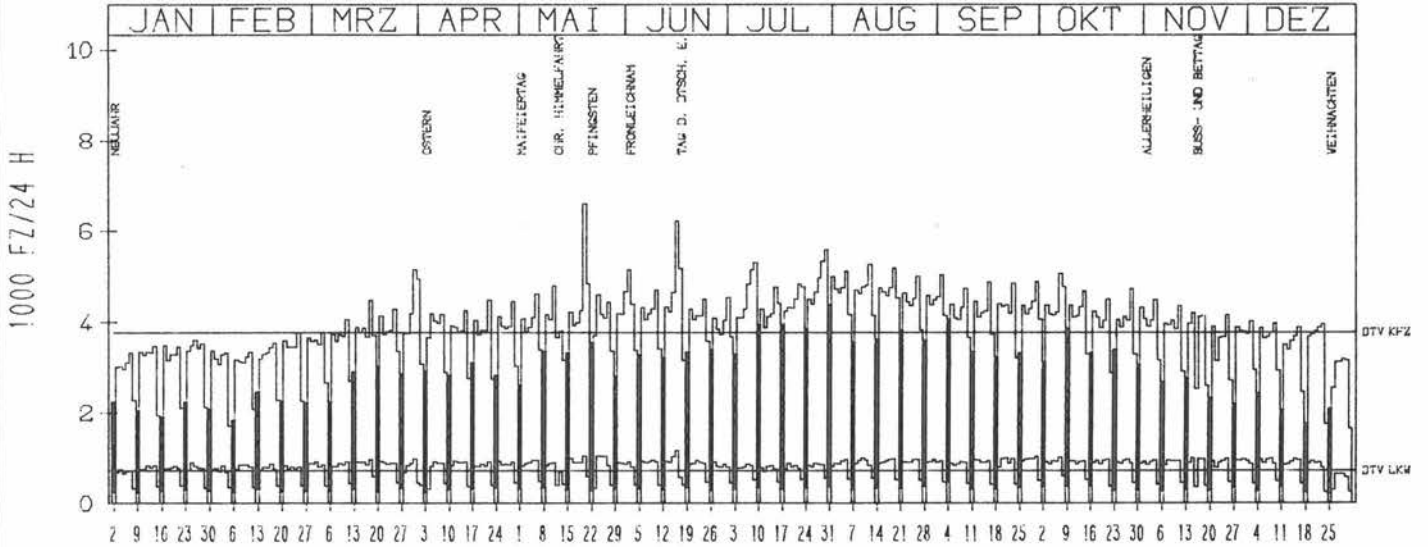
ZST: RIEPE
NR.: 2610 3 350.

LAND: NIEDERSACHSEN
STRASSE: A 31
KM: 21.5
NETZKNOTEN:

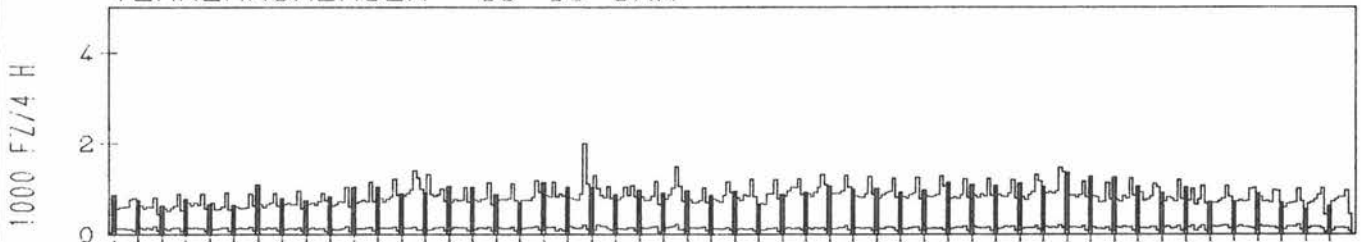
RICHTUNG NÖRD

DTV KFZ 3773
DTV LKW 724 = 19.19 %
MAX WERKTAG 6594 FR 20. 5.
MAX FER-WKTAG 6208 DO 16. 6.
MAX SO+FEITAG 5163 FR 17. 6.

TAEGLICHE VERKEHRSMENGE



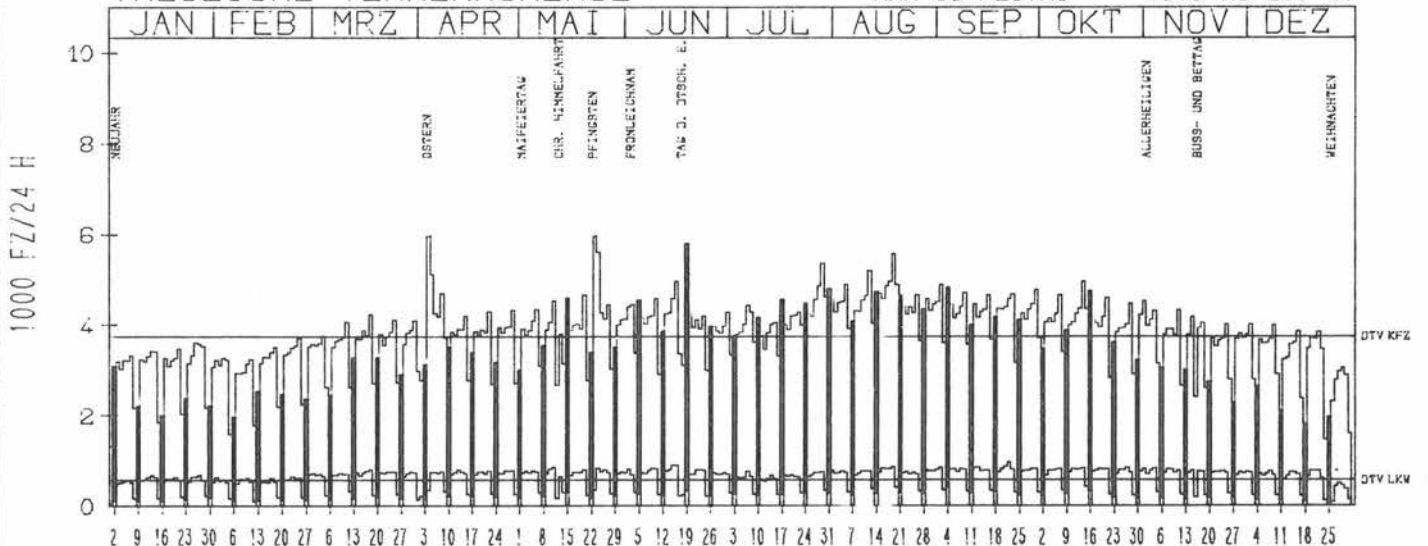
VERKEHRSMENGEN 15-19 UHR



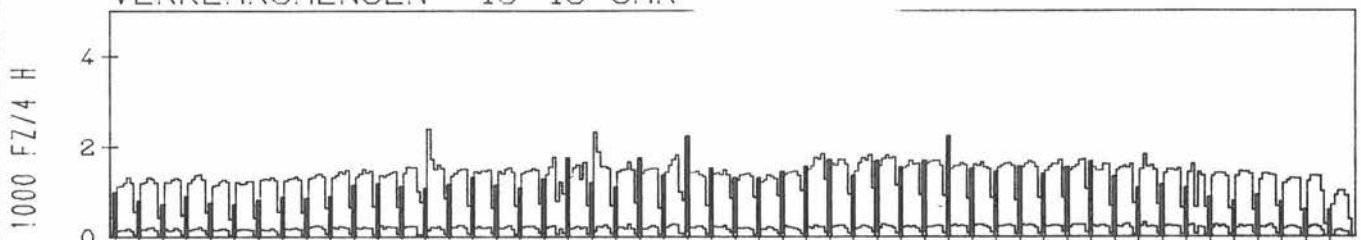
RICHTUNG SUED

DTV KFZ 3741
DTV LKW 574 = 15.33 %
MAX WERKTAG 4974 FR 14. 10.
MAX FER-WKTAG 5610 DI 24. 5.
MAX SO+FEITAG 5970 MO 23. 5.

TAEGLICHE VERKEHRSMENGE



VERKEHRSMENGEN 15-19 UHR



JAHRESGANGLINIEN 1983

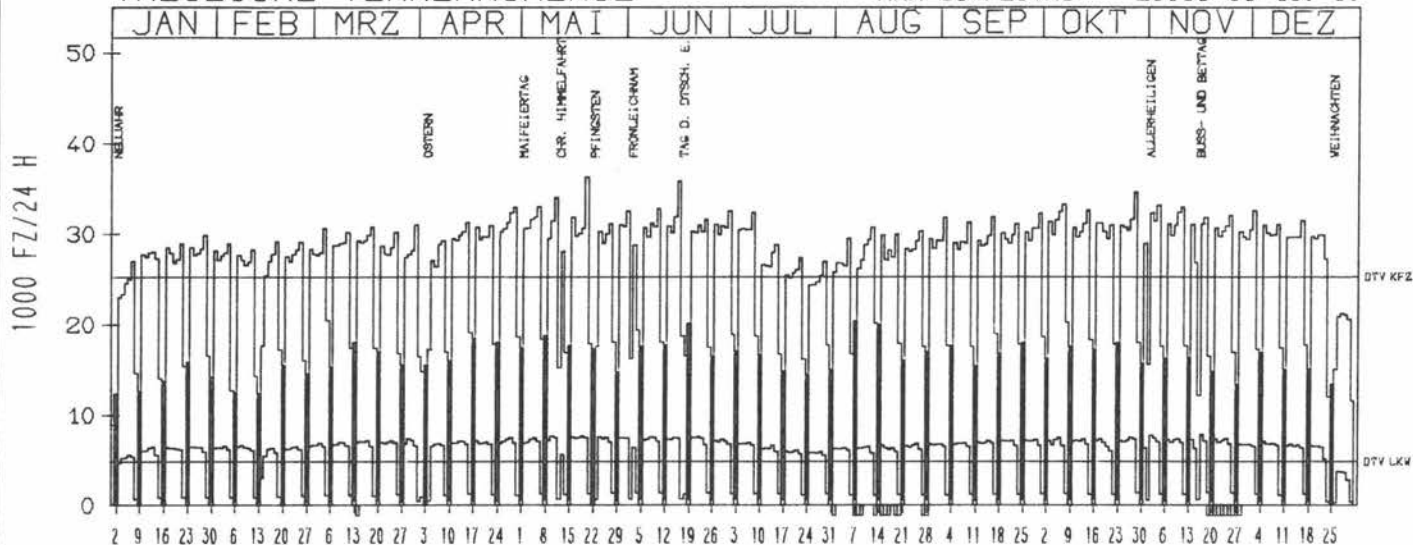
ZST: WANNE-EICKEL
NR.: 4408 5 116

LAND: NORDRHEIN-WESTFALEN
STRASSE: A 42
KM: 43.7
NETZKNOTEN:

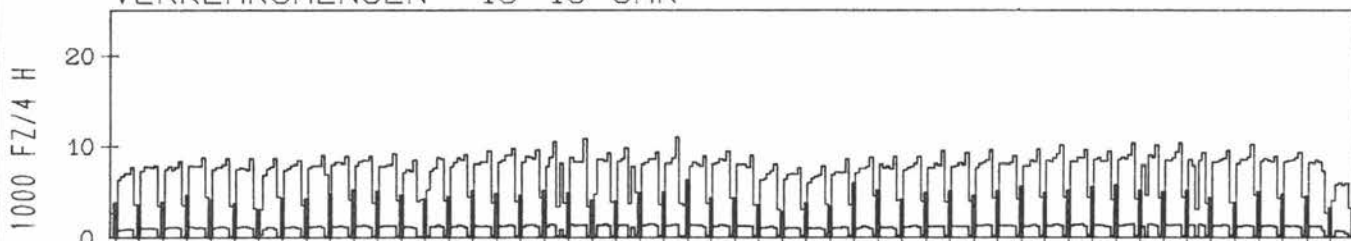
RICHTUNG OST

DTV KFZ	25242
DTV LKW	4840 = 19.17 %
MAX WERKTAG	36247 FR 20. 5.
MAX FER-WKTAG	35838 DO 16. 6.
MAX SO+FEITAG	20083 SO 19. 6.

TAEGLICHE VERKEHRSMENGE



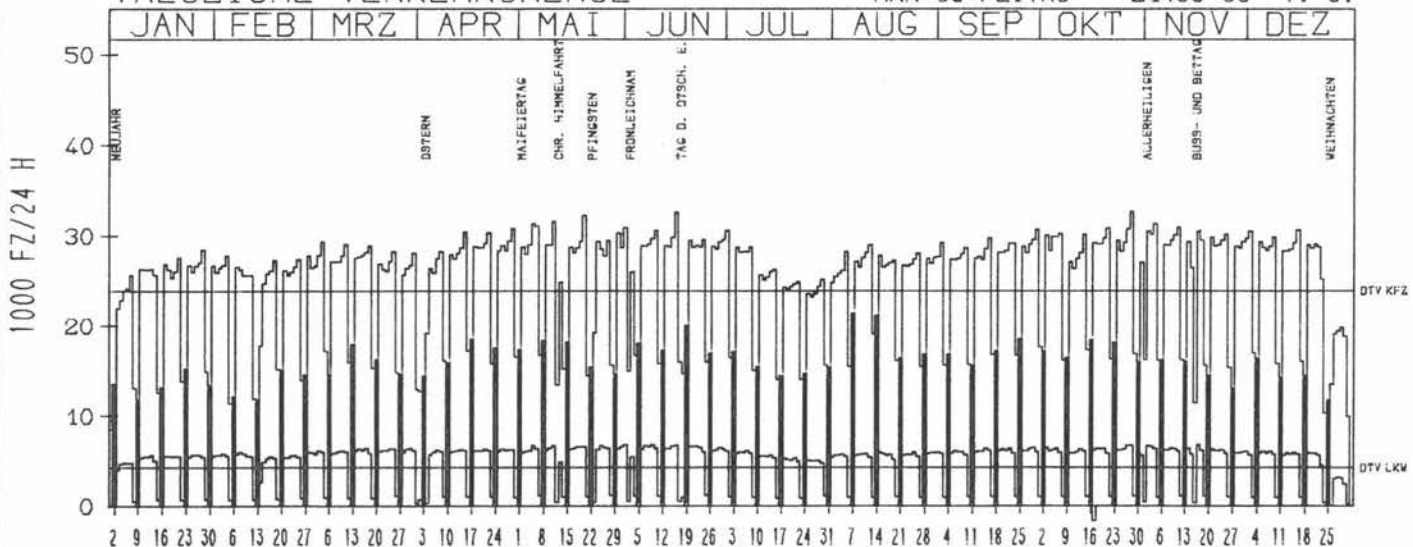
VERKEHRSMENGEN 15-19 UHR




RICHTUNG WEST

DTV KFZ	23946
DTV LKW	4266 = 17.81 %
MAX WERKTAG	32649 FR 28.10.
MAX FER-WKTAG	32553 DO 16. 6.
MAX SO+FEITAG	21463 SO 7. 8.

TAEGLICHE VERKEHRSMENGE



VERKEHRSMENGEN 15-19 UHR



JAHRESGANGLINIEN 1983

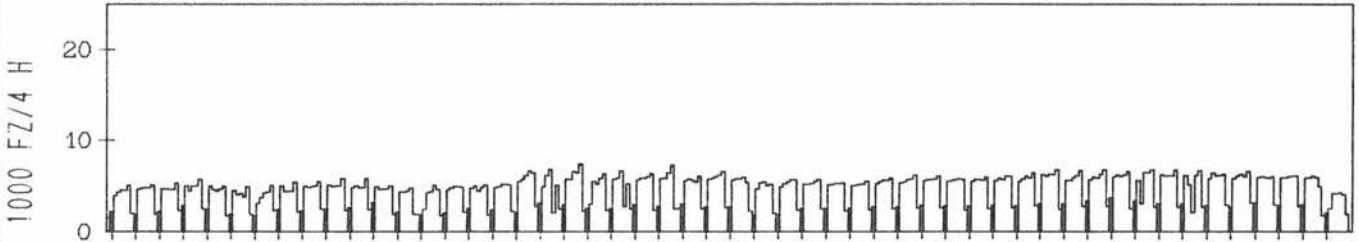
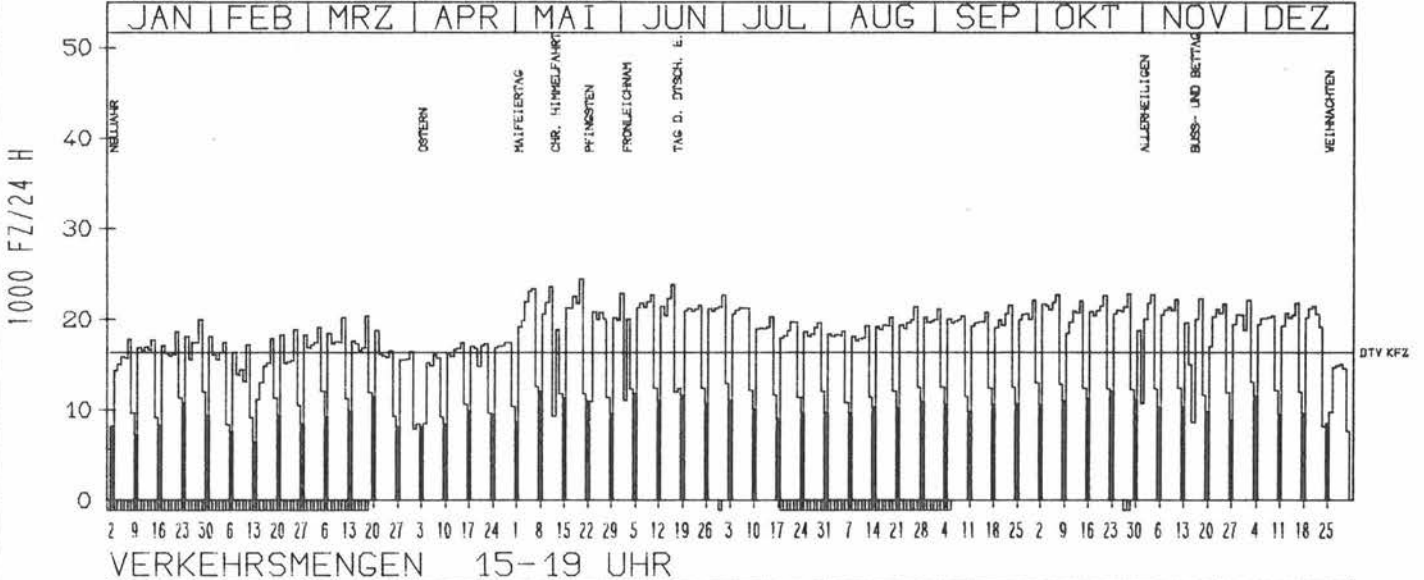
ZST: AK DUISBURG/OB. WEST
 NR.: 4506 5 668

LAND: NORDRHEIN-WESTFALEN
 STRASSE: A 42
 KM: 16.8
 NETZKNOTEN: 4506 044
 4506 11

RICHTUNG WEST

DTV KFZ 16356
 MAX WERKTAG 24421 FR 20. 5.
 MAX FER-WKTAG 23860 DO 16. 6.
 MAX SO+FEITAG 12036 SO 23. 10.

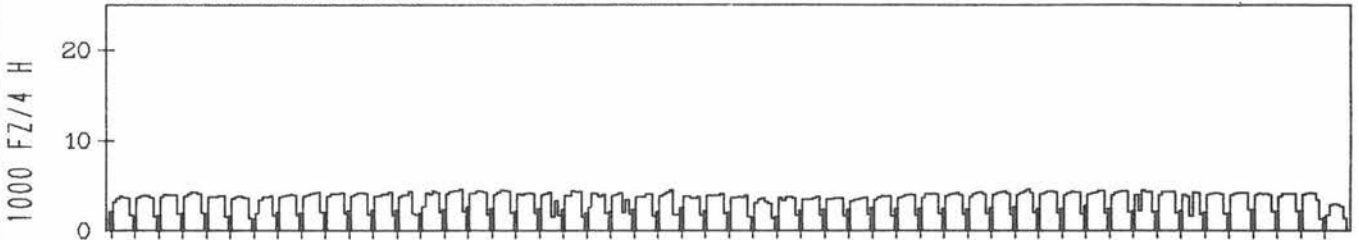
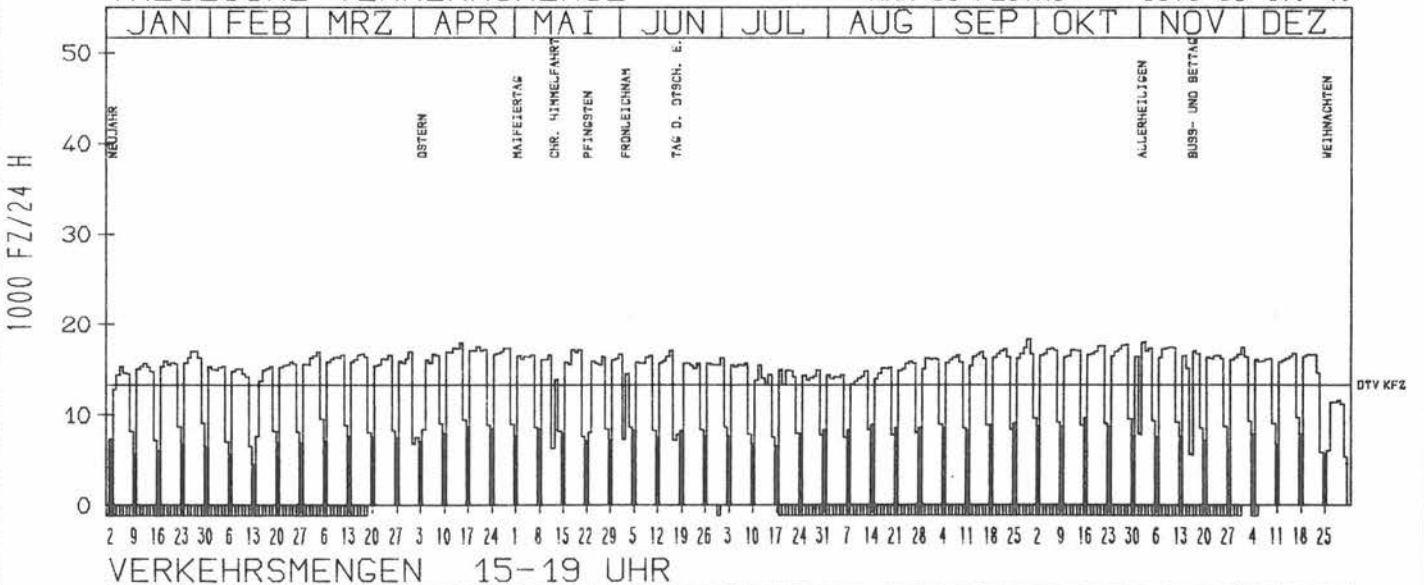
TAEGLICHE VERKEHRSMENGE



RICHTUNG OST

DTV KFZ 13368
 MAX WERKTAG 17902 FR 15. 4.
 MAX FER-WKTAG 17134 DO 16. 6.
 MAX SO+FEITAG 8675 SO 17. 4.

TAEGLICHE VERKEHRSMENGE



JAHRESGANGLINIEN 1983

ZST: ALBACHTEN

NR.: 4011 5 109

LAND:

NORDRHEIN-WESTFALEN

STRASSE:

A 43

KM:

6.7

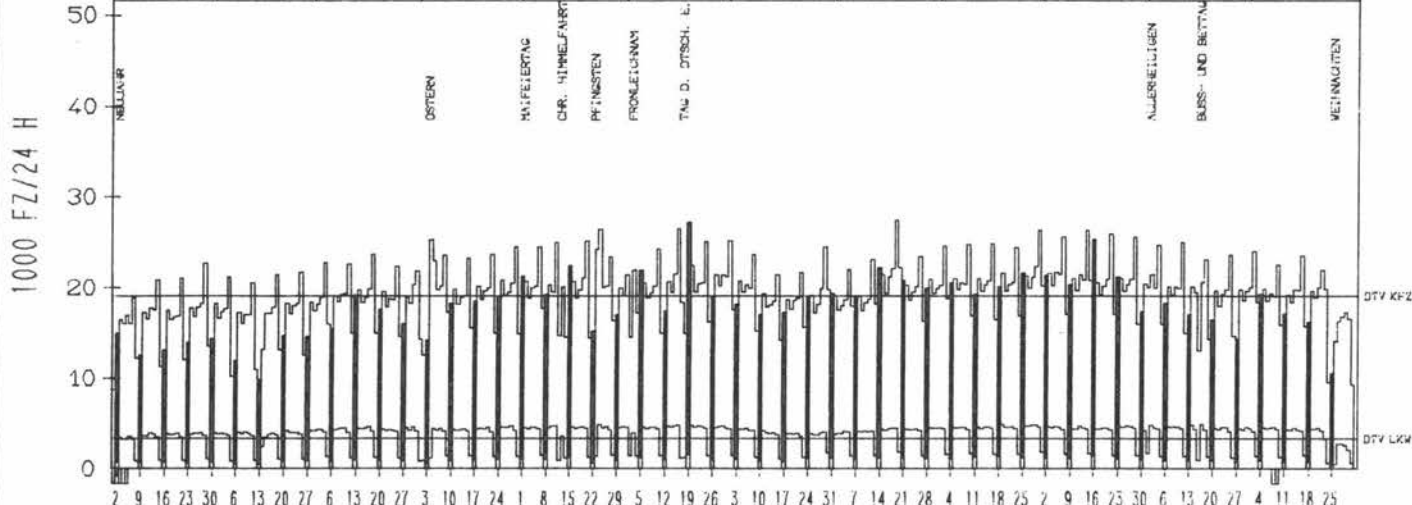
NETZKNOTEN:

RICHTUNG SUED

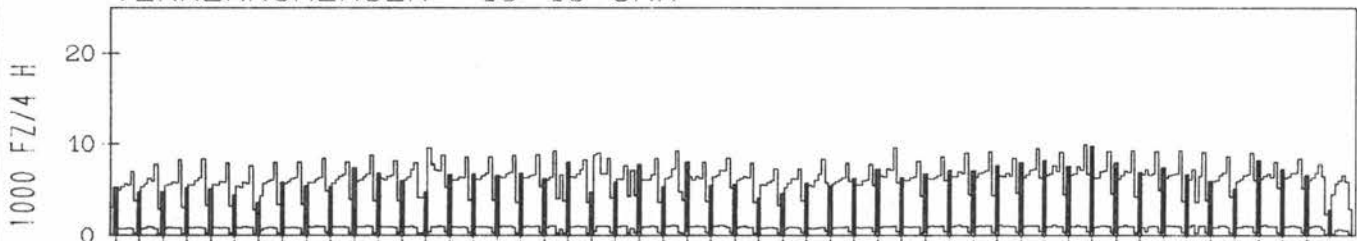
DTV KFZ	19063
DTV LKW	3308 = 17.35 %
MAX WERKTAG	26309 FR 30. 9.
MAX FER-WKTAG	27407 FR 19. 8.
MAX SO+FEITAG	27149 SO 19. 6.

TAEGLICHE VERKEHRSMENGE

JAN	FEB	MRZ	APR	MAI	JUN	JUL	AUG	SEP	OKT	NOV	DEZ
-----	-----	-----	-----	-----	-----	-----	-----	-----	-----	-----	-----



VERKEHRSMENGEN 15-19 UHR

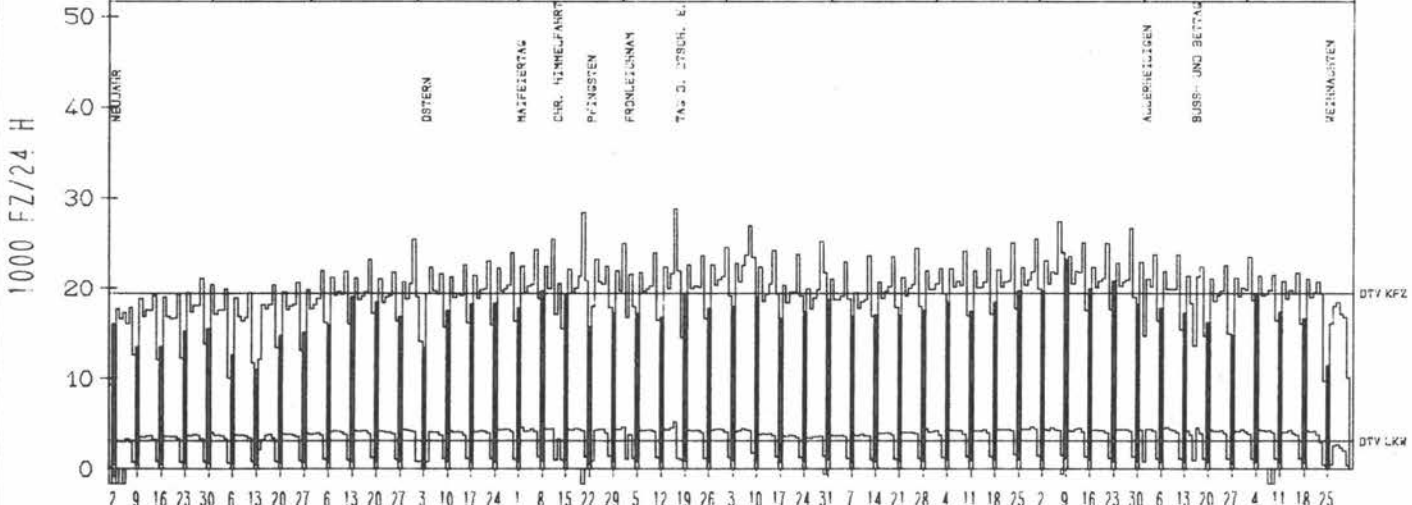


RICHTUNG NORD

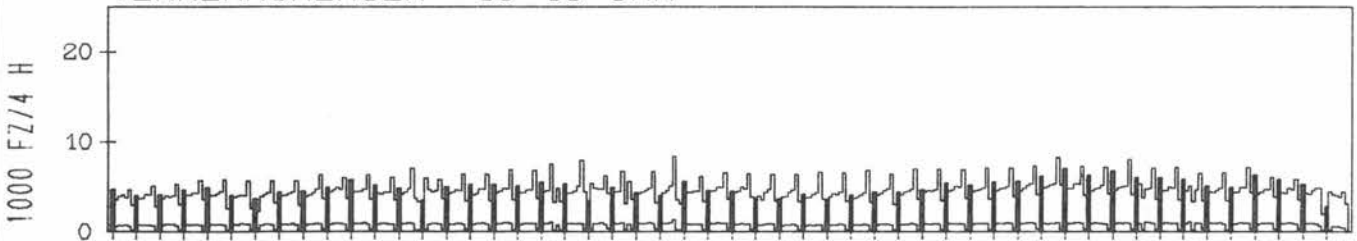
DTV KFZ	19402
DTV LKW	3095 = 15.95 %
MAX WERKTAG	27400 FR 7. 10.
MAX FER-WKTAG	28882 DO 16. 6.
MAX SO+FEITAG	23172 SO 9. 10.

TAEGLICHE VERKEHRSMENGE

JAN	FEB	MRZ	APR	MAI	JUN	JUL	AUG	SEP	OKT	NOV	DEZ
-----	-----	-----	-----	-----	-----	-----	-----	-----	-----	-----	-----



VERKEHRSMENGEN 15-19 UHR



JAHRESGANGLINIEN 1983

ZST: HERNE

NR.: 4409 5 107

LAND:

NORDRHEIN-WESTFALEN

STRASSE:

A 43

KM:


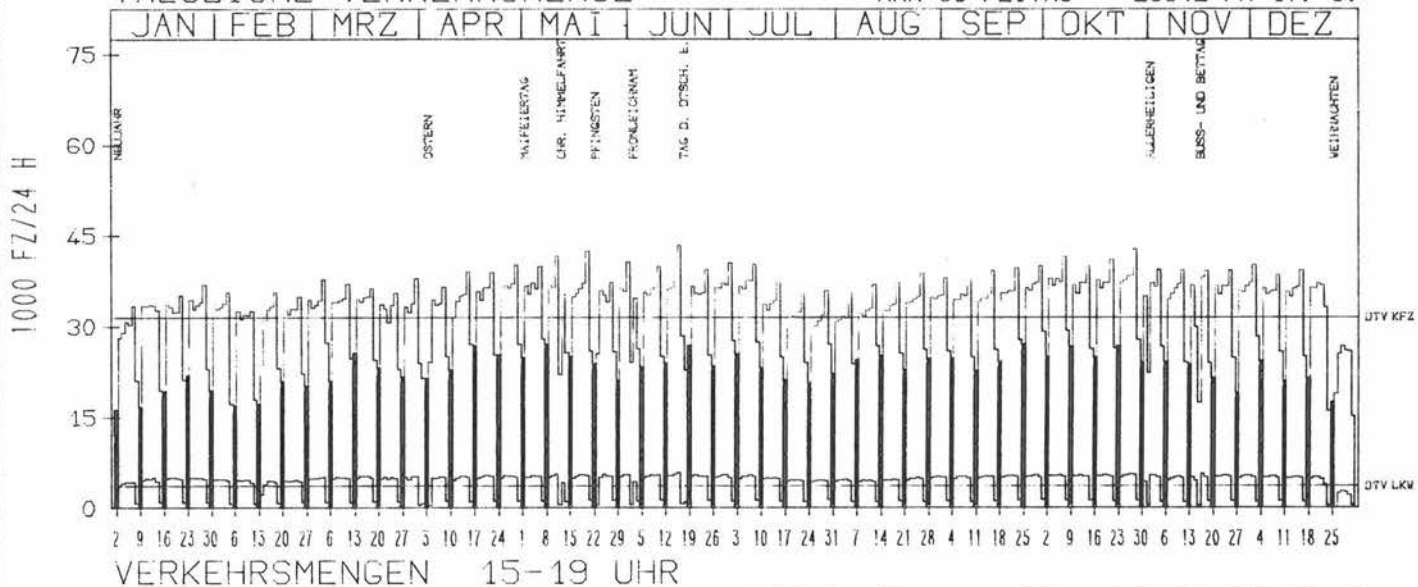
28.8

NETZKNOTEN:

RICHTUNG NÖRD

DTV KFZ	31550
DTV LKW	3648 = 11.56 %
MAX WERKTAG	42752 FR 28. 10.
MAX FER-WKTAG	43349 DO 16. 6.
MAX SO+FEITAG	28342 FR 17. 6.


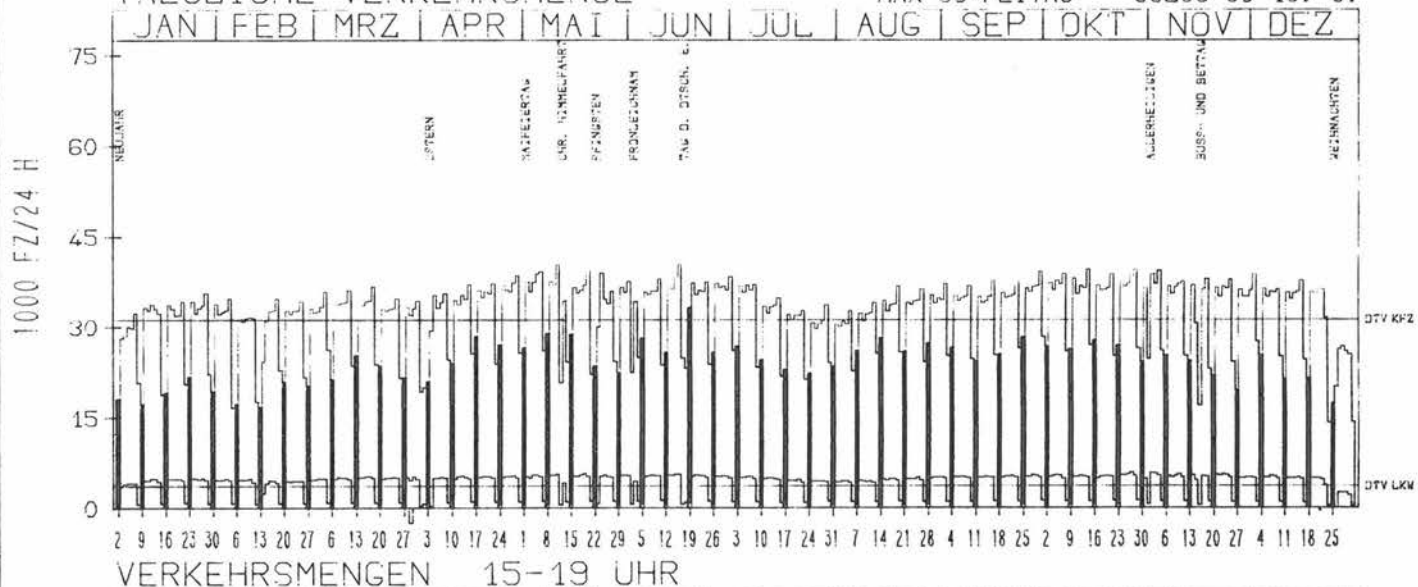
TÄGLICHE VERKEHRSMENGE



RICHTUNG SÜED

DTV KFZ	31323
DTV LKW	3678 = 11.74 %
MAX WERKTAG	40336 MI 11. 5.
MAX FER-WKTAG	40564 DO 16. 6.
MAX SO+FEITAG	33295 SO 19. 6.

TÄGLICHE VERKEHRSMENGE



JAHRESGANGLINIEN 1983

ZST: NIEDERELSUNGEN
 NR.: 4521 6 866 (0866)

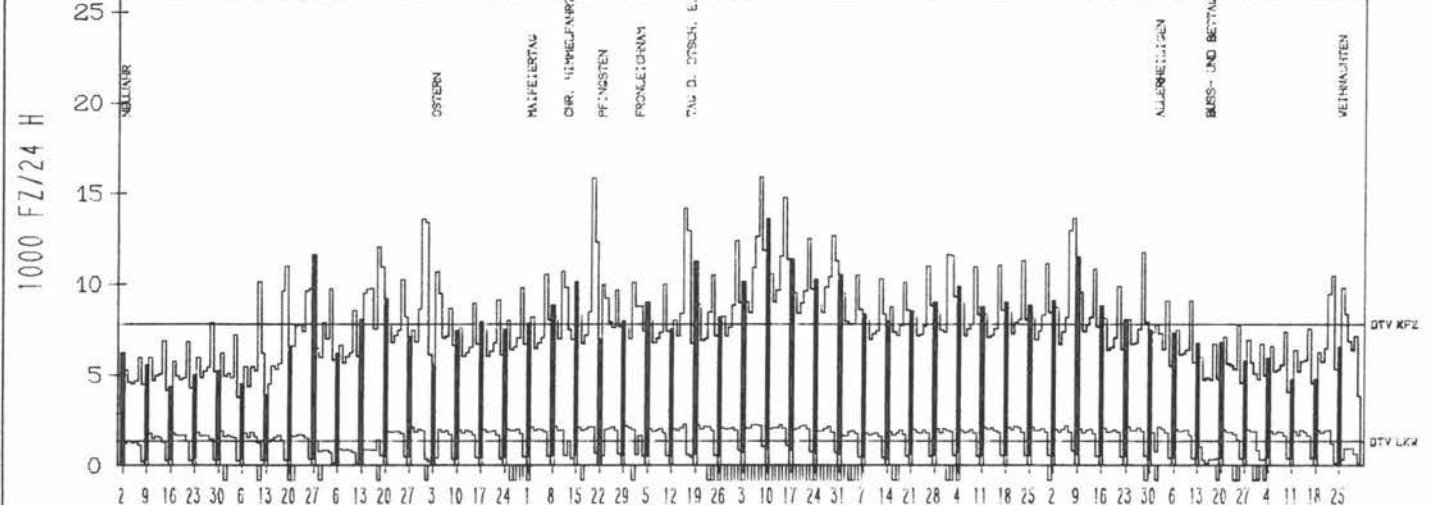
LAND: HESSEN
 STRASSE: A 44
 KM: 32.1
 NETZKNOTEN: 4521 182
 4520 021

RICHTUNG OST

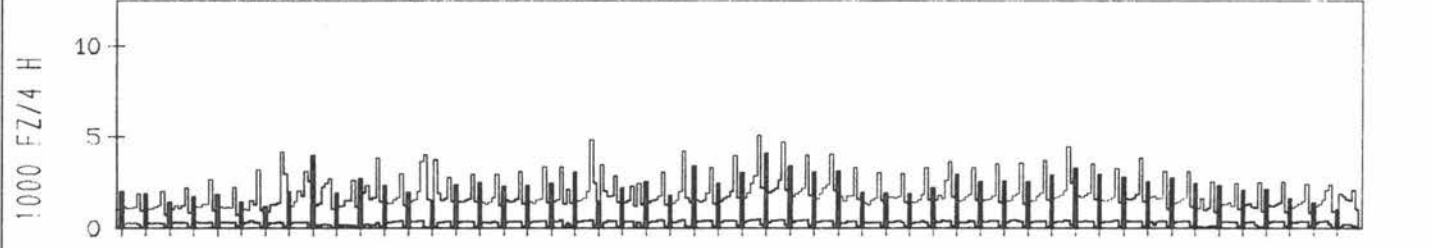
DTV KFZ 7779
 DTV LKW 1357 = 17.44 %
 MAX WERKTAG 15830 FR 20. 5.
 MAX FER-WKTAG 14170 DO 16. 6.
 MAX SO+FEITAG 12911 FR 17. 6.

TAEGLICHE VERKEHRSMENGE

JAN	FEB	MRZ	APR	MAI	JUN	JUL	AUG	SEP	OKT	NOV	DEZ
-----	-----	-----	-----	-----	-----	-----	-----	-----	-----	-----	-----



VERKEHRSMENGEN 15-19 UHR

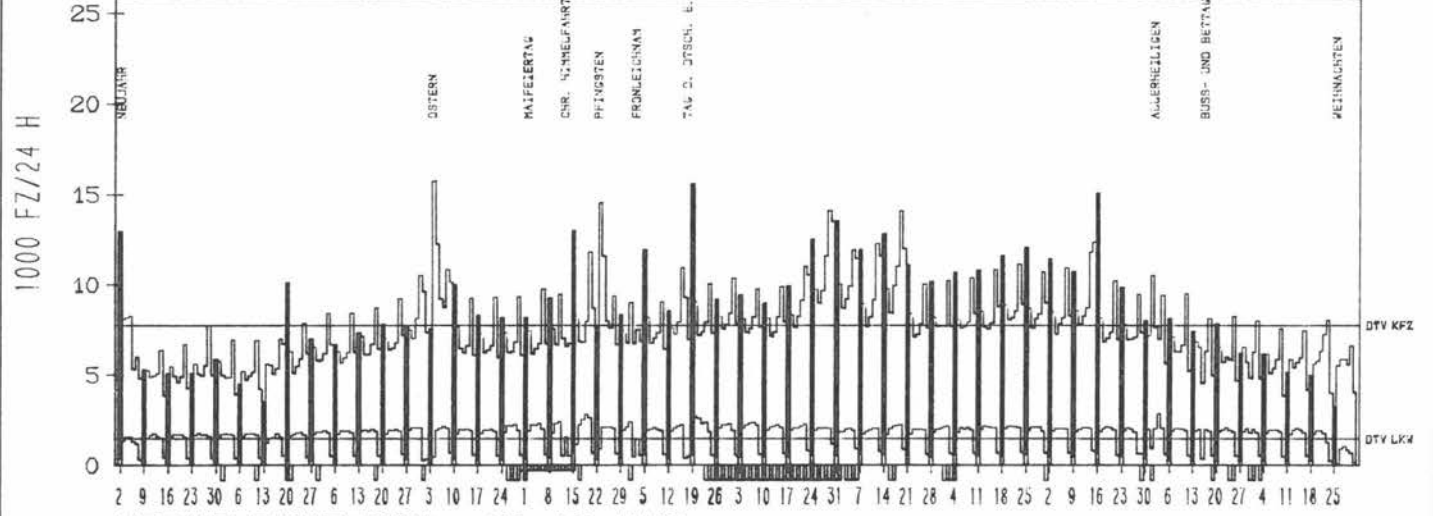


RICHTUNG WEST

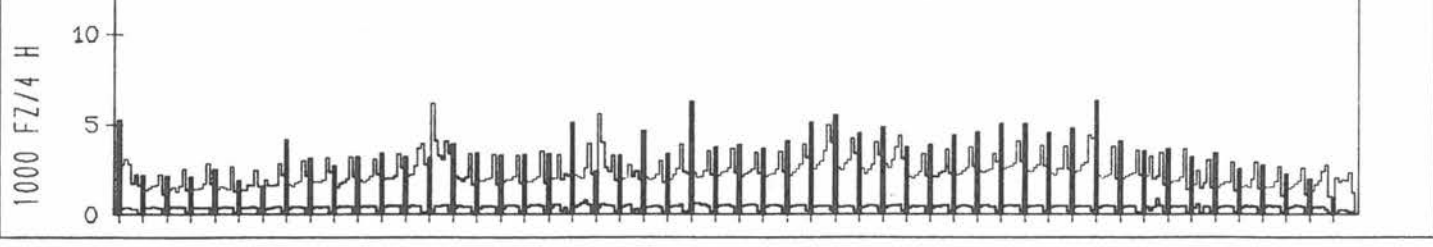
DTV KFZ 7750
 DTV LKW 1491 = 19.23 %
 MAX WERKTAG 12375 SA 15.10.
 MAX FER-WKTAG 14121 FR 19. 8.
 MAX SO+FEITAG 15771 MO 4. 4.

TAEGLICHE VERKEHRSMENGE

JAN	FEB	MRZ	APR	MAI	JUN	JUL	AUG	SEP	OKT	NOV	DEZ
-----	-----	-----	-----	-----	-----	-----	-----	-----	-----	-----	-----



VERKEHRSMENGEN 15-19 UHR



JAHRESGANGLINIEN 1983

ZST: SÖEST

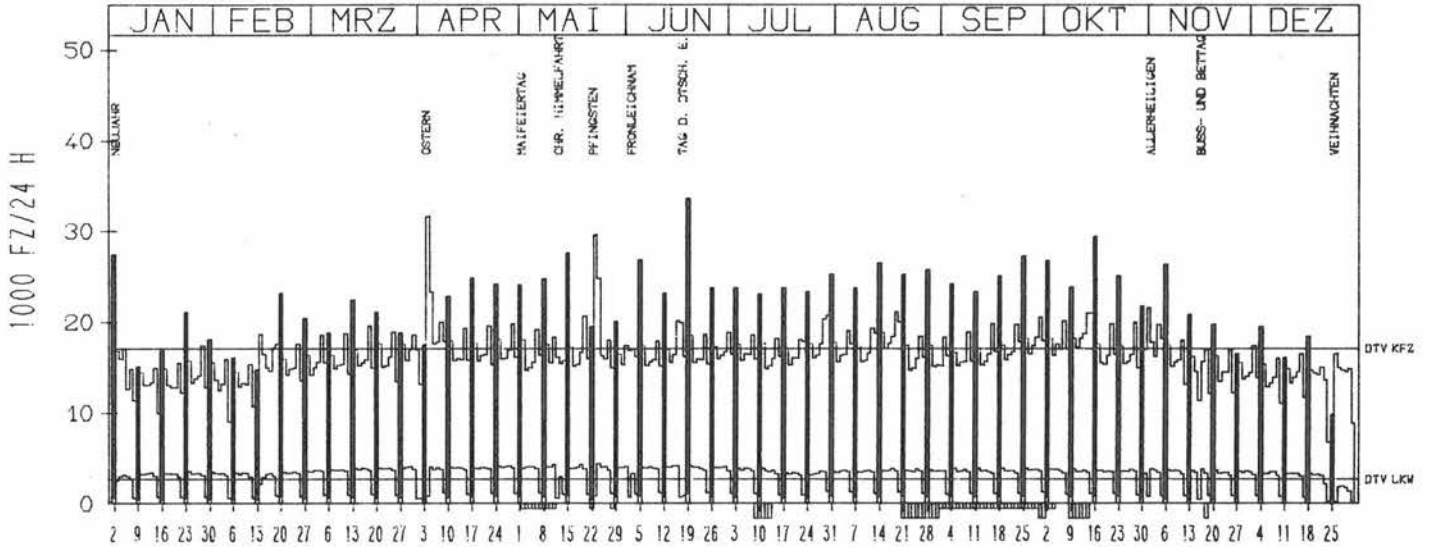
NR.: 4414 5 110

LAND: NORDRHEIN-WESTFALEN
STRASSE: A 44
KM: 119.8
NETZKNOTEN:

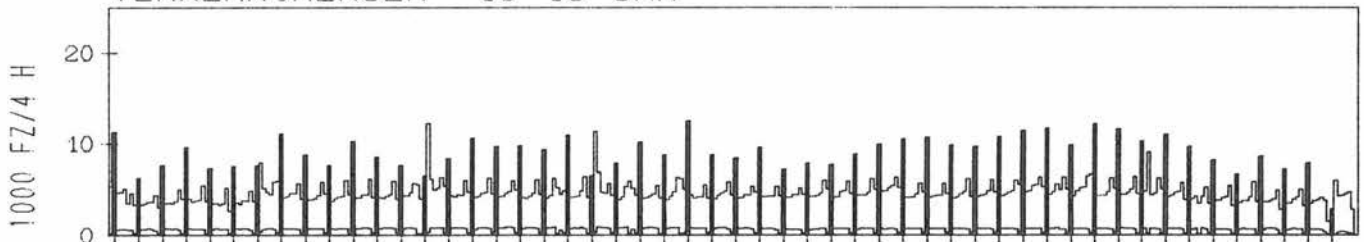
RICHTUNG WEST

DTV KFZ 17109
DTV LKW 2709 = 15.83 %
MAX WERKTAG 20632 FR 20. 5.
MAX FER-WKTAG 24731 DI 24. 5.
MAX SO+FEITAG 33578 SO 19. 6.

TÄGLICHE VERKEHRSMENGE



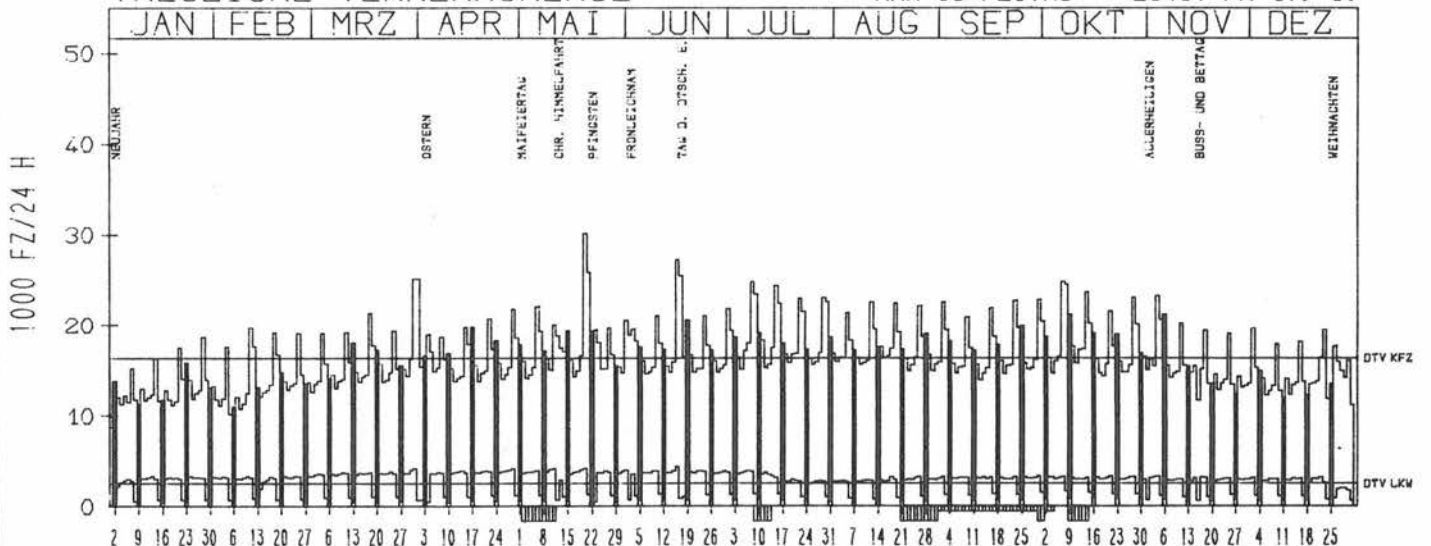
VERKEHRSMENGEN 15-19 UHR



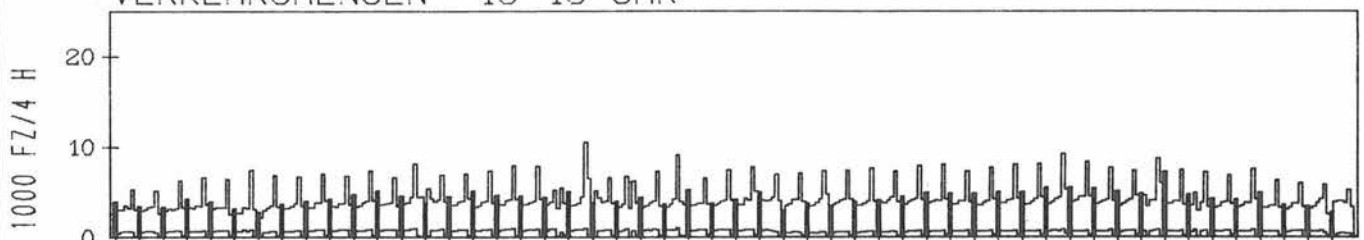
RICHTUNG ÖST

DTV KFZ 16383
DTV LKW 2527 = 15.43 %
MAX WERKTAG 30170 FR 20. 5.
MAX FER-WKTAG 27286 DO 16. 6.
MAX SO+FEITAG 25457 FR 17. 6.

TÄGLICHE VERKEHRSMENGE



VERKEHRSMENGEN 15-19 UHR



JAHRESGANGLINIEN 1983

ZST: JUELICH-MERSCH

LAND: NORDRHEIN-WESTFALEN

NR.: 5004 5 017

STRASSE: A 44

KM: 34.7

NETZKNOTEN: 5004 037

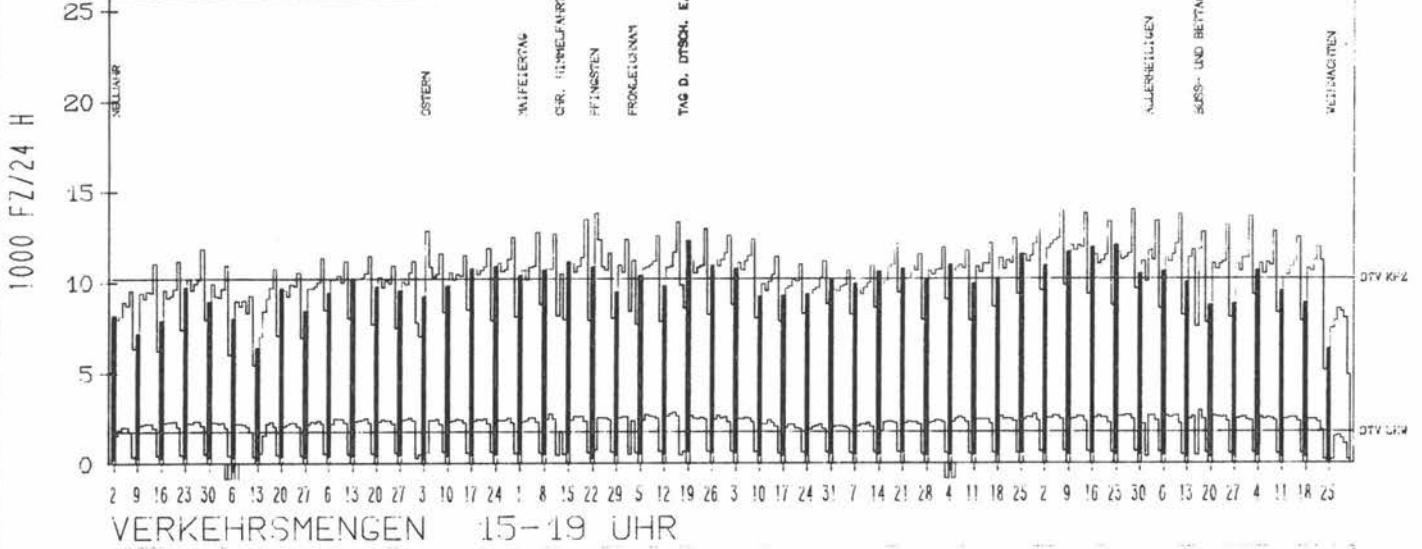
4904 044

RICHTUNG WEST

DTV KFZ	10203
DTV LKW	1768 = 17.33 %
MAX WERKTAG	13999 FR 28. 10.
MAX FER-WKTAG	13773 FR 14. 10.
MAX SO+FEITAG	13772 MO 23. 5.

TAEGLICHE VERKEHRSMENGE

JAN | FEB | MRZ | APR | MAI | JUN | JUL | AUG | SEP | OKT | NOV | DEZ

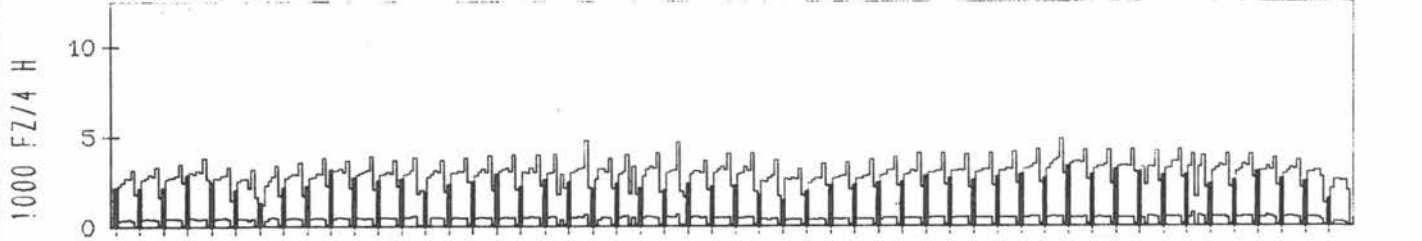
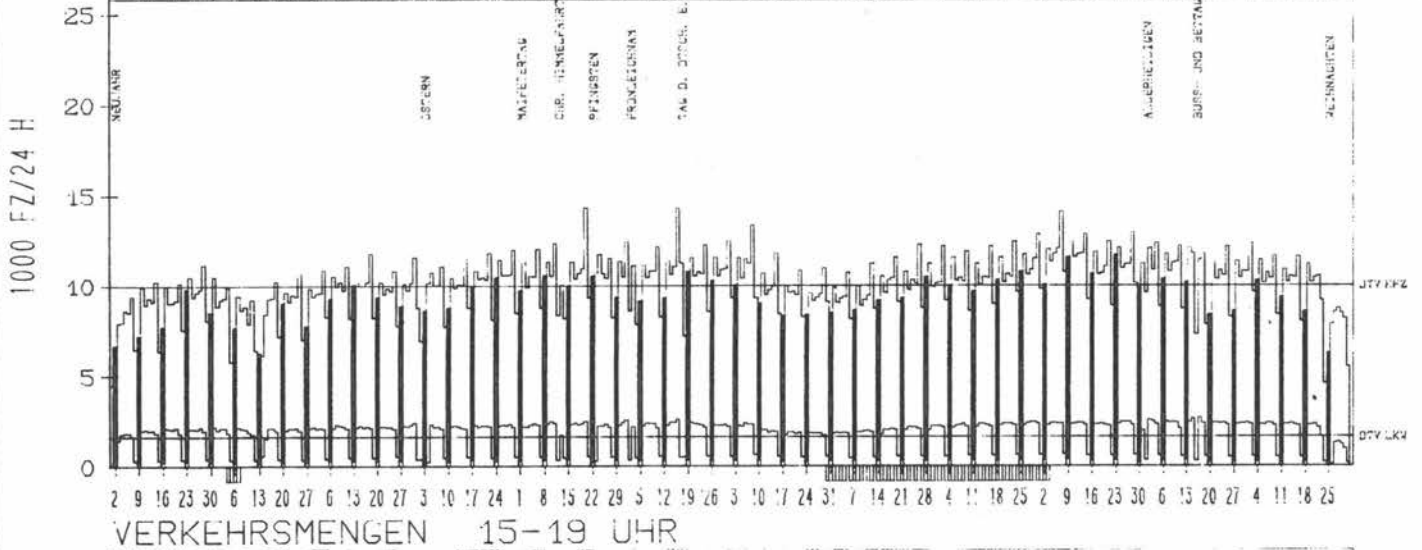


RICHTUNG OST

DTV KFZ	10030
DTV LKW	1628 = 16.24 %
MAX WERKTAG	14357 FR 20. 5.
MAX FER-WKTAG	14355 DO 16. 6.
MAX SO+FEITAG	11723 SO 23. 10.

TAEGLICHE VERKEHRSMENGE

JAN | FEB | MRZ | APR | MAI | JUN | JUL | AUG | SEP | OKT | NOV | DEZ



JAHRESGANGLINIEN 1983

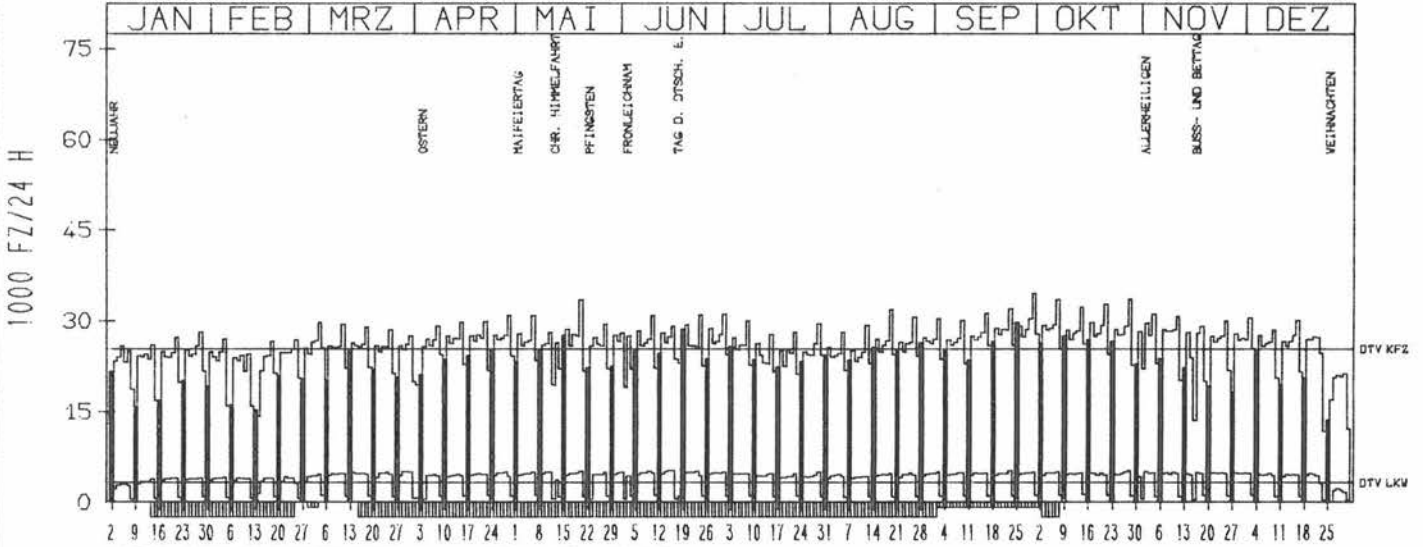
ZST: DÖRTMUND SÜED
NR.: 4511 5 104

LAND: NORDRHEIN-WESTFALEN
STRASSE: A 45
KM: 23.0
NETZKNOTEN:

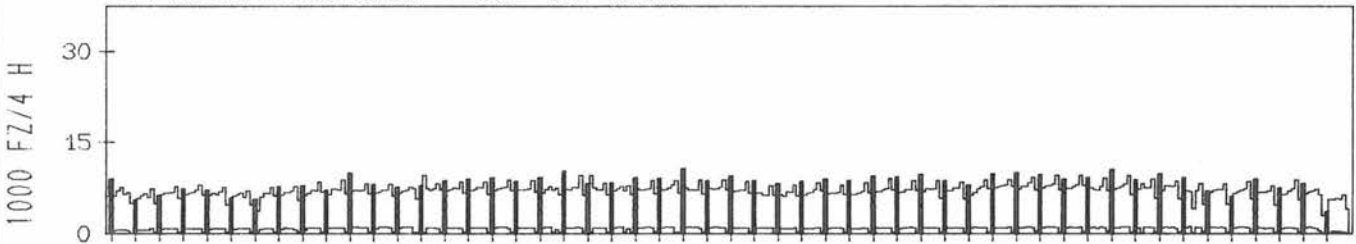
RICHTUNG NÖRD

DTV KFZ 25390
DTV LKW 3288 = 12.95 %
MAX WERKTAG 34436 FR 30. 9.
MAX FER-WKTAG 32288 FR 14. 10.
MAX SO+FEITAG 29721 SO 25. 9.

TÄGLICHE VERKEHRSMENGE



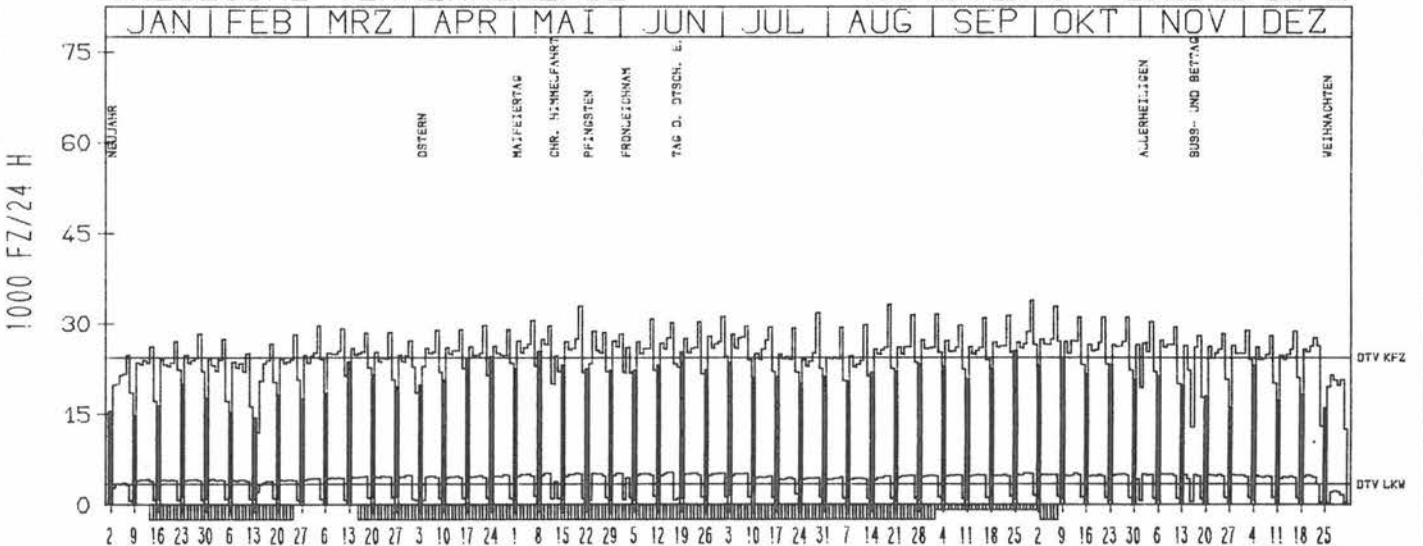
VERKEHRSMENGEN 15-19 UHR



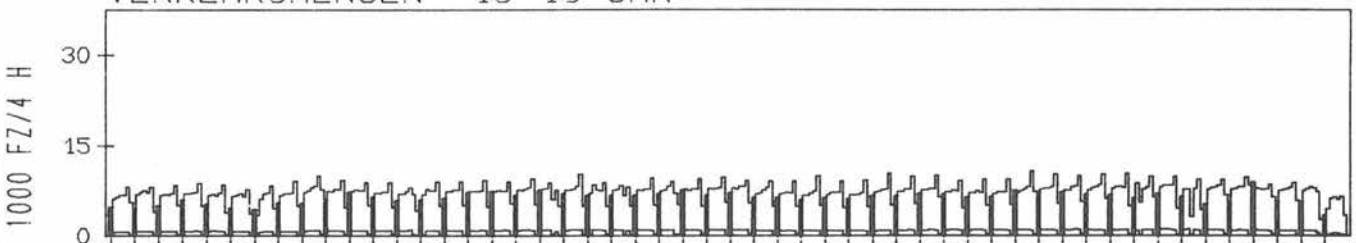
RICHTUNG SÜED

DTV KFZ 24455
DTV LKW 3482 = 14.24 %
MAX WERKTAG 33902 FR 30. 9.
MAX FER-WKTAG 31670 FR 2. 9.
MAX SO+FEITAG 25432 SO 25. 9.

TÄGLICHE VERKEHRSMENGE



VERKEHRSMENGEN 15-19 UHR



JAHRESGANGLINIEN 1983

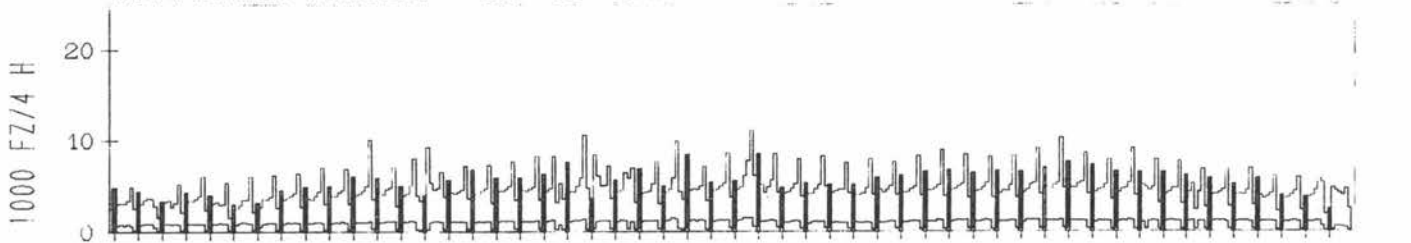
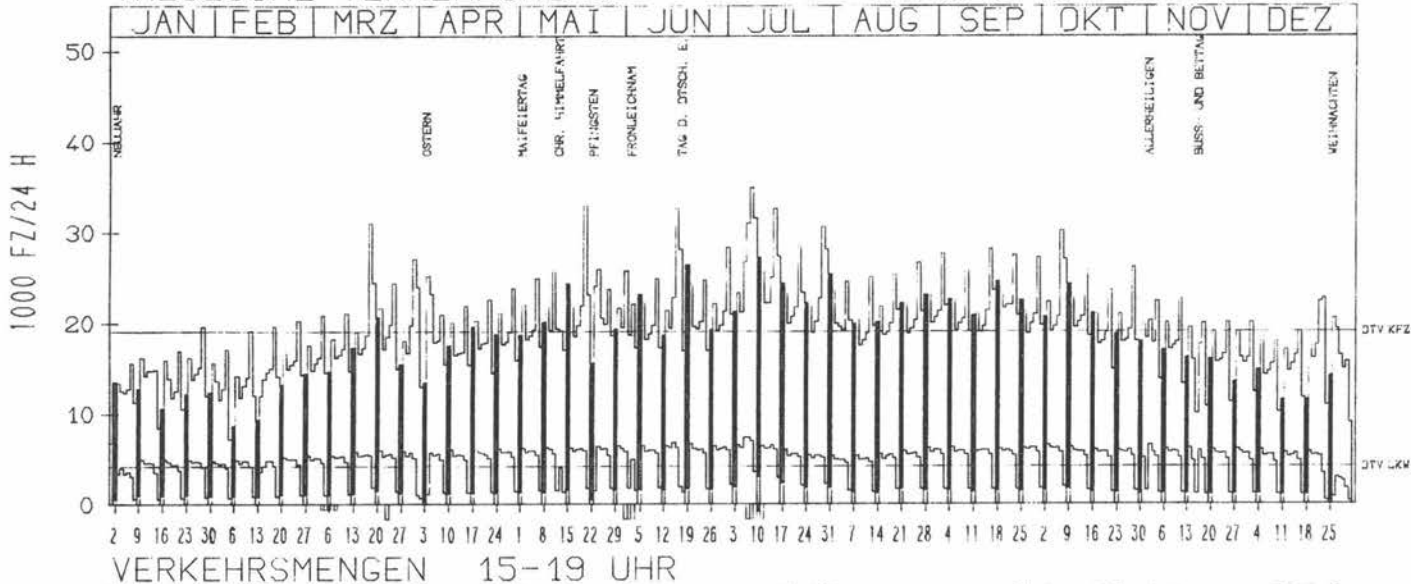
ZST: FREUDENBERG
NR.: 5113 5 106

LAND: NORDRHEIN-WESTFALEN
STRASSE: A 45
KM: 101.2
NETZKNOTEN:

RICHTUNG SUED

DTV KFZ	19111
DTV LKW	4182 = 21.89 %
MAX WERKTAG	32903 FR 20. 5.
MAX FER-WKTAG	32645 DO 16. 6.
MAX SO+FEITAG	28050 FR 17. 6.


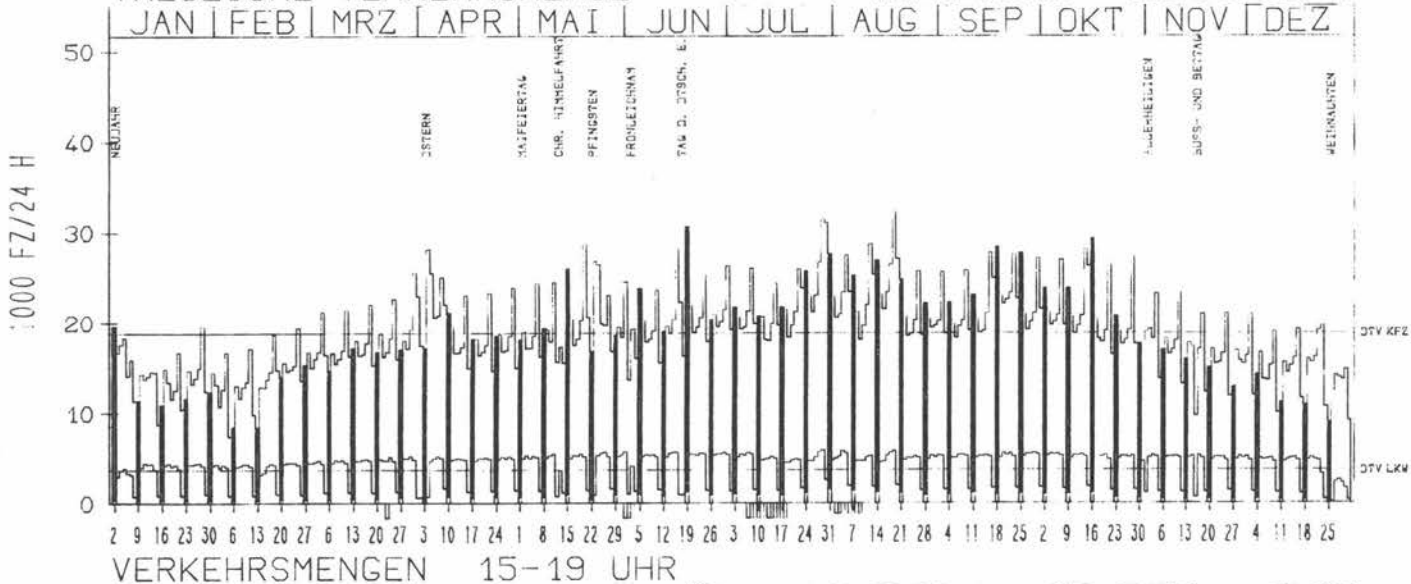
TAEGLICHE VERKEHRSMENGE



RICHTUNG NORD

DTV KFZ	18826
DTV LKW	3712 = 19.72 %
MAX WERKTAG	28729 FR 20. 5.
MAX FER-WKTAG	32789 FR 19. 6.
MAX SO+FEITAG	30641 SO 19. 6.

TAEGLICHE VERKEHRSMENGE



JAHRESGANGLINIEN 1983

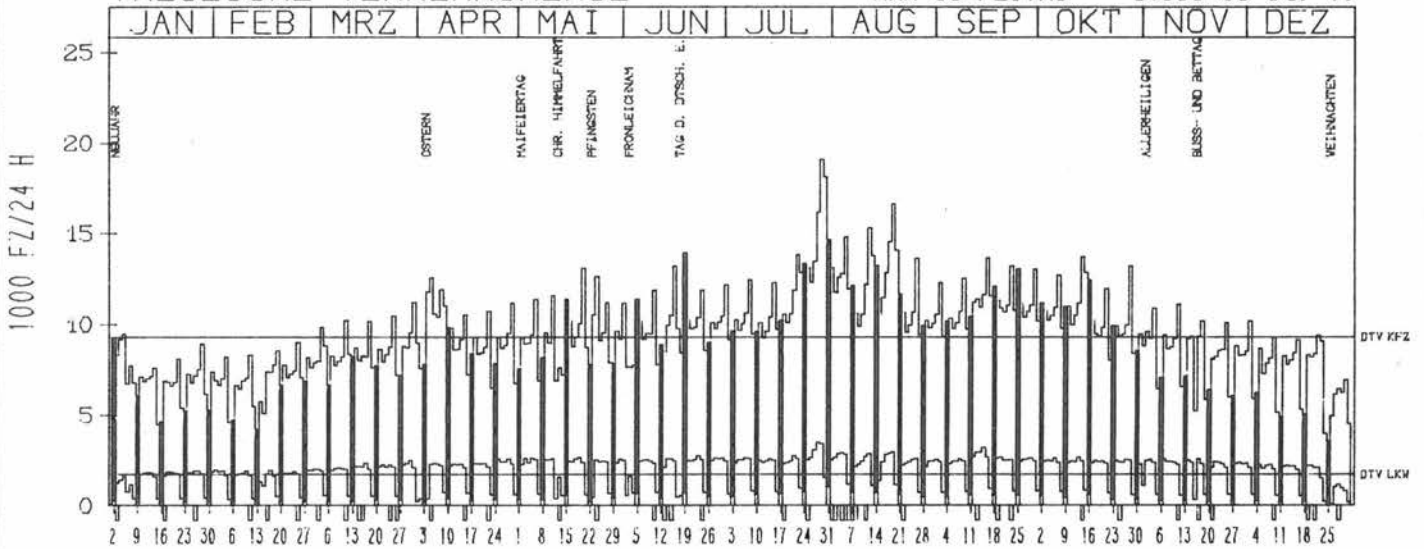
ZST: KAHL
 NR.: 5920 9 950 (9050)

LAND: BAYERN
 STRASSE: A 45
 KM: 246.7
 NETZKNOTEN: 5920 213
 5920 214

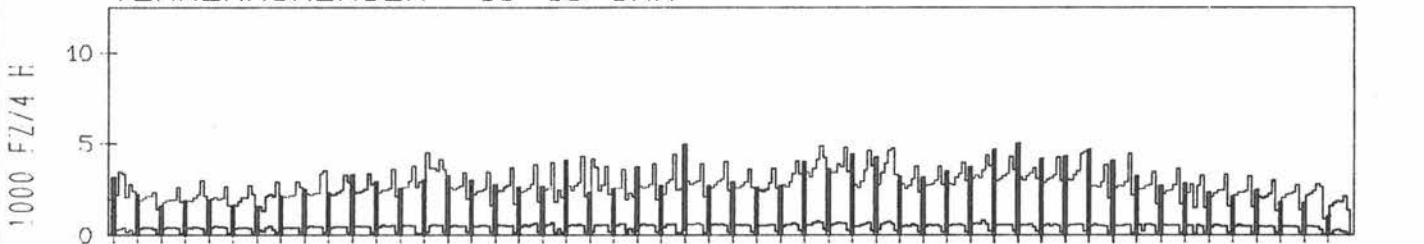
RICHTUNG NÖRD

DTV KFZ 9307
 DTV LKW 1726 = 18.55 %
 MAX WERKTAG 13676 FR 16. 9.
 MAX FER-WKTAG 19064 FR 29. 7.
 MAX SO+FEITAG 14636 SO 31. 7.

TÄGLICHE VERKEHRSMENGE



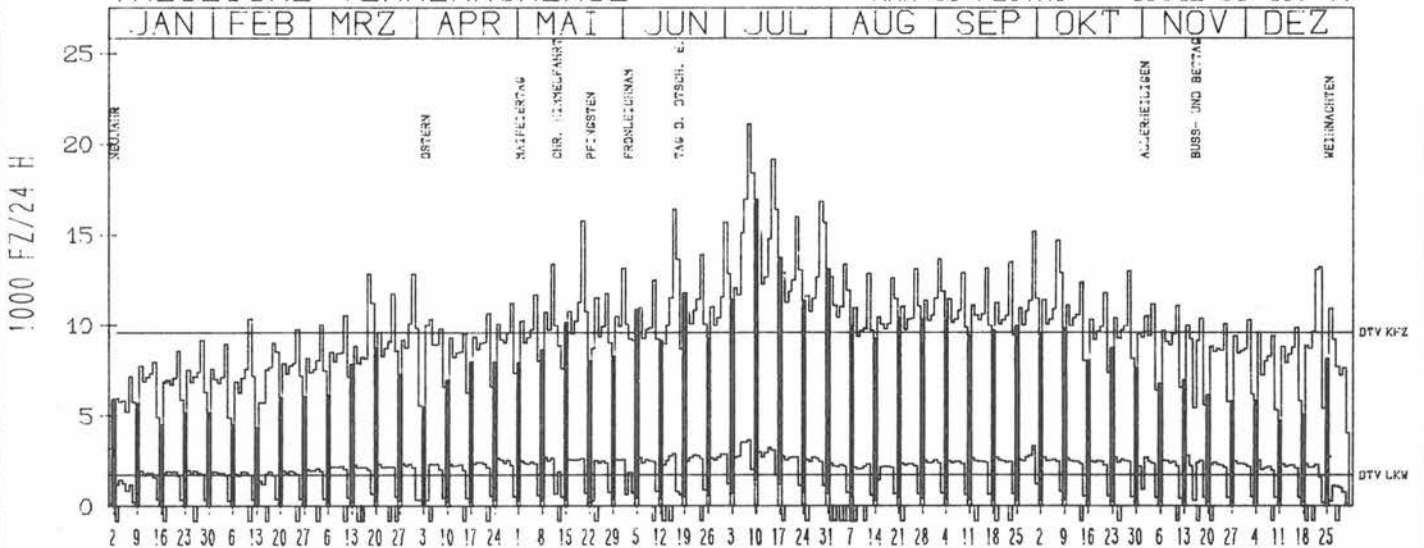
VERKEHRSMENGEN 15-19 UHR



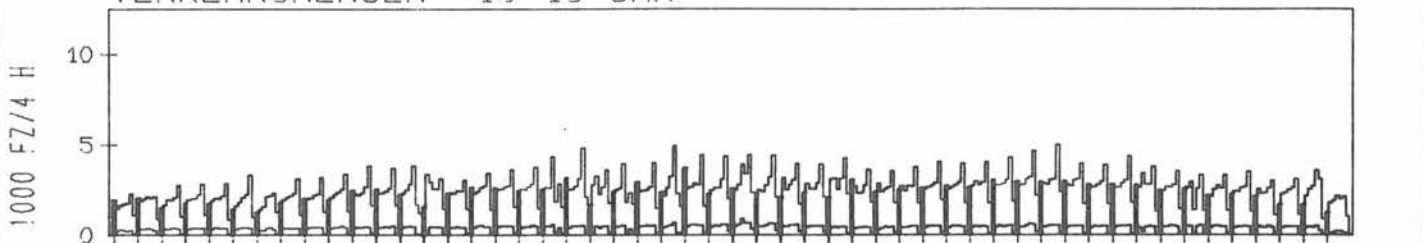
RICHTUNG SÜED

DTV KFZ 9579
 DTV LKW 1738 = 18.15 %
 MAX WERKTAG 15808 FR 20. 5.
 MAX FER-WKTAG 21120 FR 8. 7.
 MAX SO+FEITAG 16912 SO 10. 7.

TÄGLICHE VERKEHRSMENGE



VERKEHRSMENGEN 15-19 UHR



JAHRESGANGLINIEN 1983

ZST: AK HILDEN OST
NR.: 4807 5 023

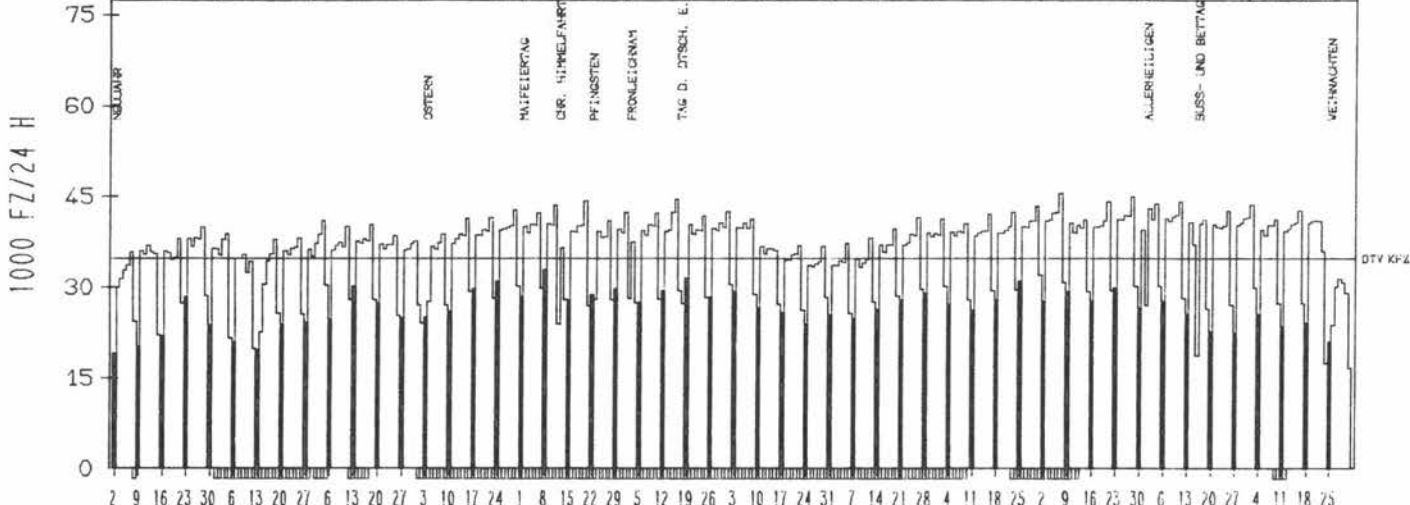
LAND: NORDRHEIN-WESTFALEN
STRASSE: A 46
KM: 11.7
NETZKNOTEN: 4807 074
4807 075

RICHTUNG WEST


DTV KFZ 34755
MAX WERKTAG 44930 FR 28. 10.
MAX FER-WKTAG 41096 FR 14. 10.
MAX SO+FEITAG 29861 SO 23. 10.

TAEGLICHE VERKEHRSMENGE

JAN	FEB	MRZ	APR	MAI	JUN	JUL	AUG	SEP	OKT	NOV	DEZ
-----	-----	-----	-----	-----	-----	-----	-----	-----	-----	-----	-----



VERKEHRSMENGEN 15-19 UHR

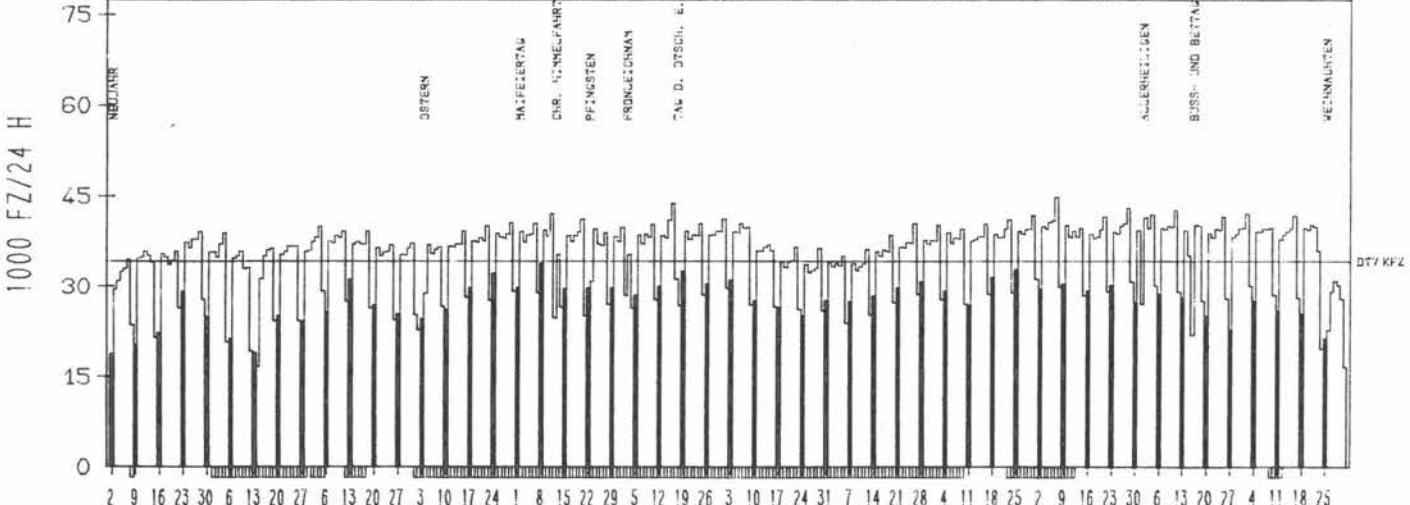


RICHTUNG OST


DTV KFZ 34225
MAX WERKTAG 43135 FR 28. 10.
MAX FER-WKTAG 39779 FR 14. 10.
MAX SO+FEITAG 31698 SO 18. 9.

TAEGLICHE VERKEHRSMENGE

JAN	FEB	MRZ	APR	MAI	JUN	JUL	AUG	SEP	OKT	NOV	DEZ
-----	-----	-----	-----	-----	-----	-----	-----	-----	-----	-----	-----



VERKEHRSMENGEN 15-19 UHR



JAHRESGANGLINIEN 1983

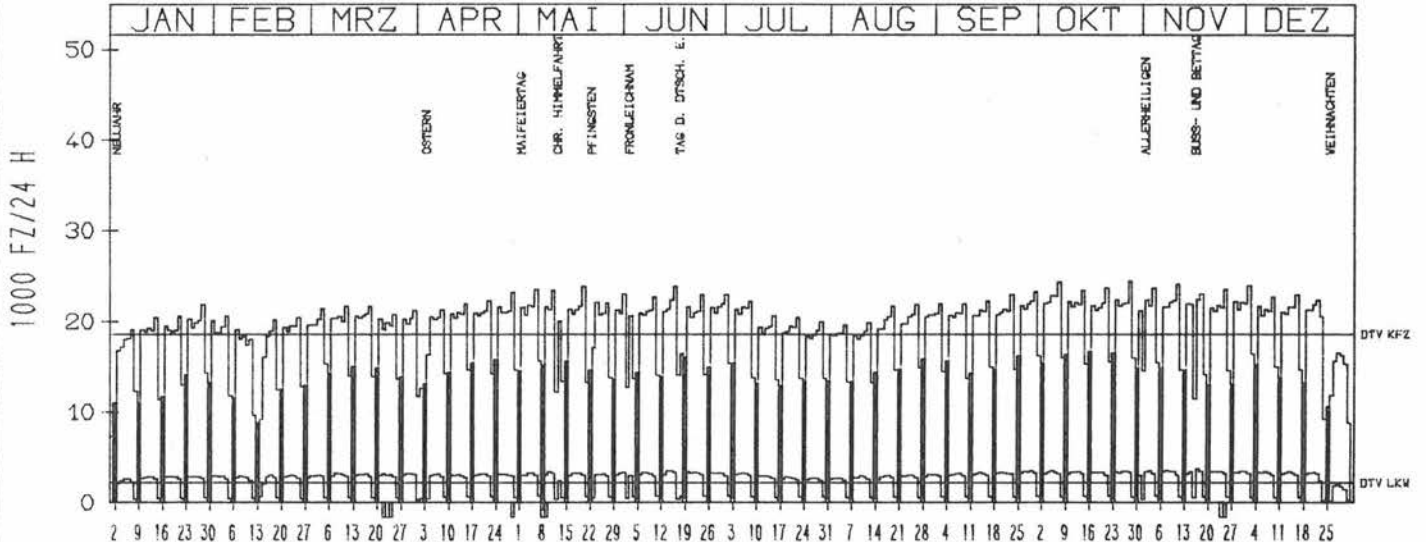
ZST: NEUSS-HÖLZHEIM
 NR.: 4805 5 016

LAND: NORDRHEIN-WESTFALEN
 STRASSE: A 46
 KM: 41.7
 NETZKNOTEN: 4805 070
 4805 071

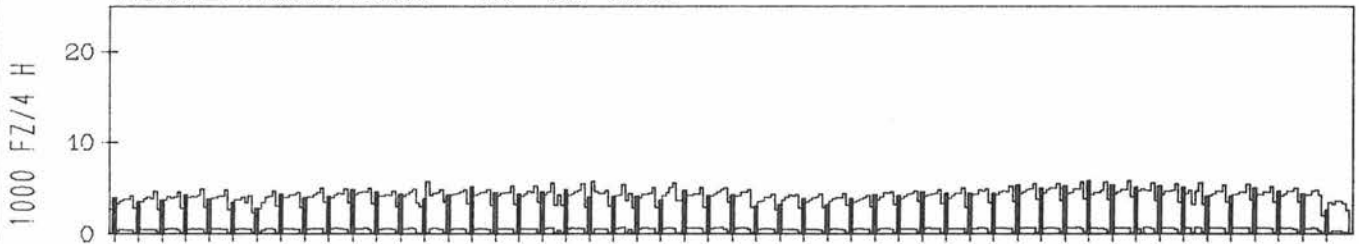
RICHTUNG OST

DTV KFZ 18547
 DTV LKW 2217 = 11,95 %
 MAX WERKTAG 24387 FR 28. 10.
 MAX FER-WKTAG 23855 DO 16. 6.
 MAX SO+FEITAG 17105 MO 23. 5.

TAEGLICHE VERKEHRSMENGE



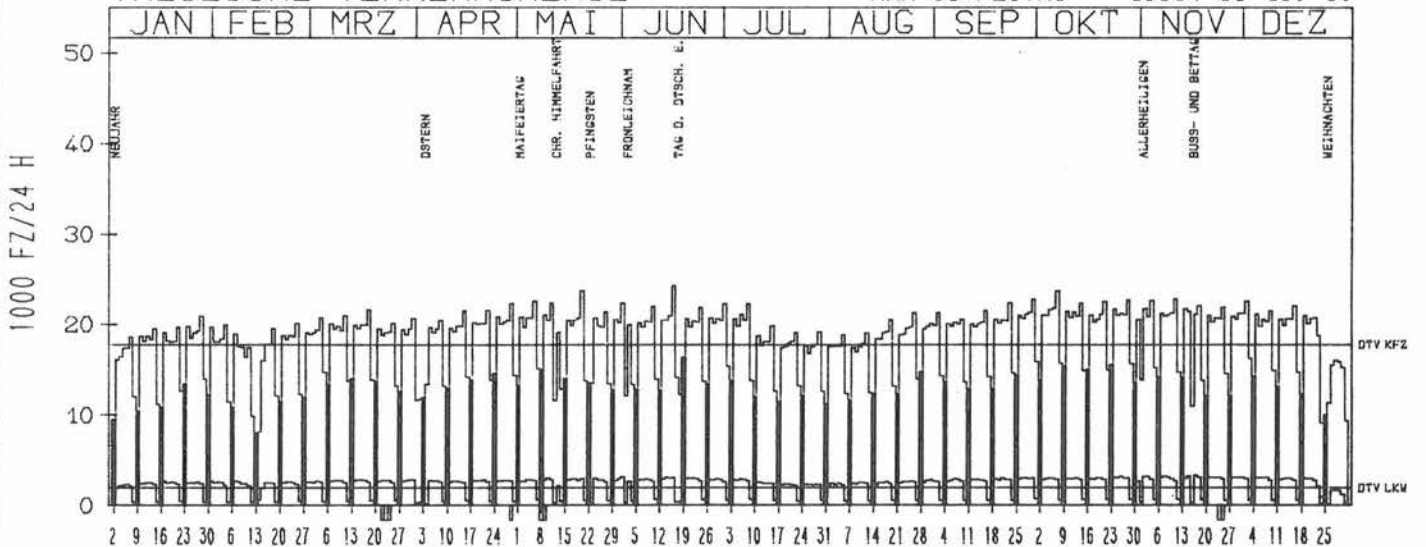
VERKEHRSMENGEN 15-19 UHR



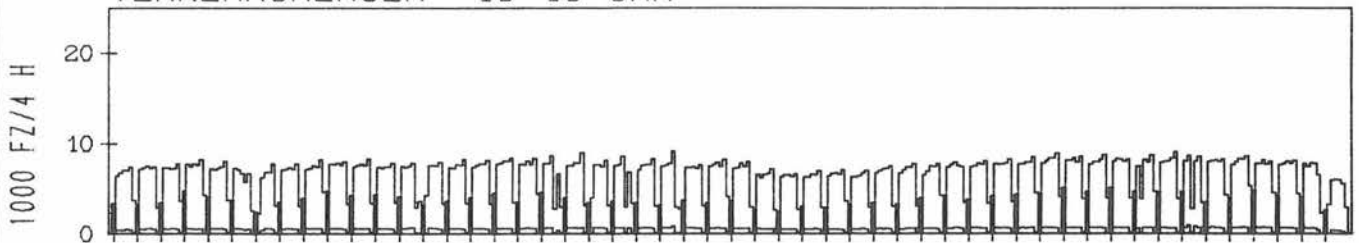
RICHTUNG WEST

DTV KFZ 17760
 DTV LKW 1979 = 11,15 %
 MAX WERKTAG 23772 FR 7. 10.
 MAX FER-WKTAG 24322 DO 16. 6.
 MAX SO+FEITAG 16394 SO 19. 6.

TAEGLICHE VERKEHRSMENGE



VERKEHRSMENGEN 15-19 UHR



JAHRESGANGLINIEN 1983

ZST: HÖCHNEUKIRCH
NR.: 4904 5 041

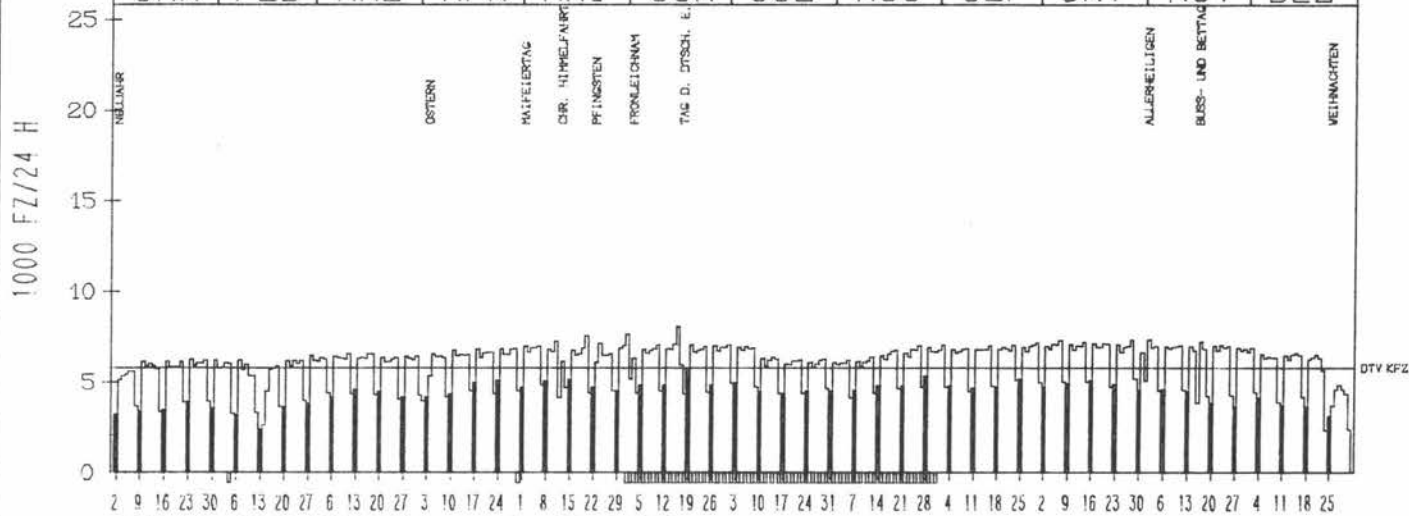
LAND: NORDRHEIN-WESTFALEN
STRASSE: A 46
KM: 27.0
NETZKNOTEN:

RICHTUNG SÜED

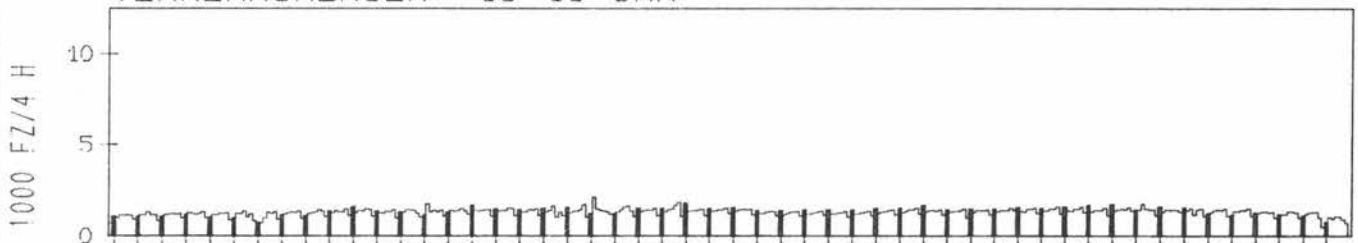
DTV KFZ 5809
MAX WERKTAG 7555 FR 20. 5.
MAX FER-WKTAG 7225 FR 14. 10.
MAX SO+FEITAG 6093 MO 23. 5.

TAEGLICHE VERKEHRSMENGE

JAN	FEB	MARZ	APR	MAI	JUN	JUL	AUG	SEP	OKT	NOV	DEZ
-----	-----	------	-----	-----	-----	-----	-----	-----	-----	-----	-----



VERKEHRSMENGEN 15-19 UHR

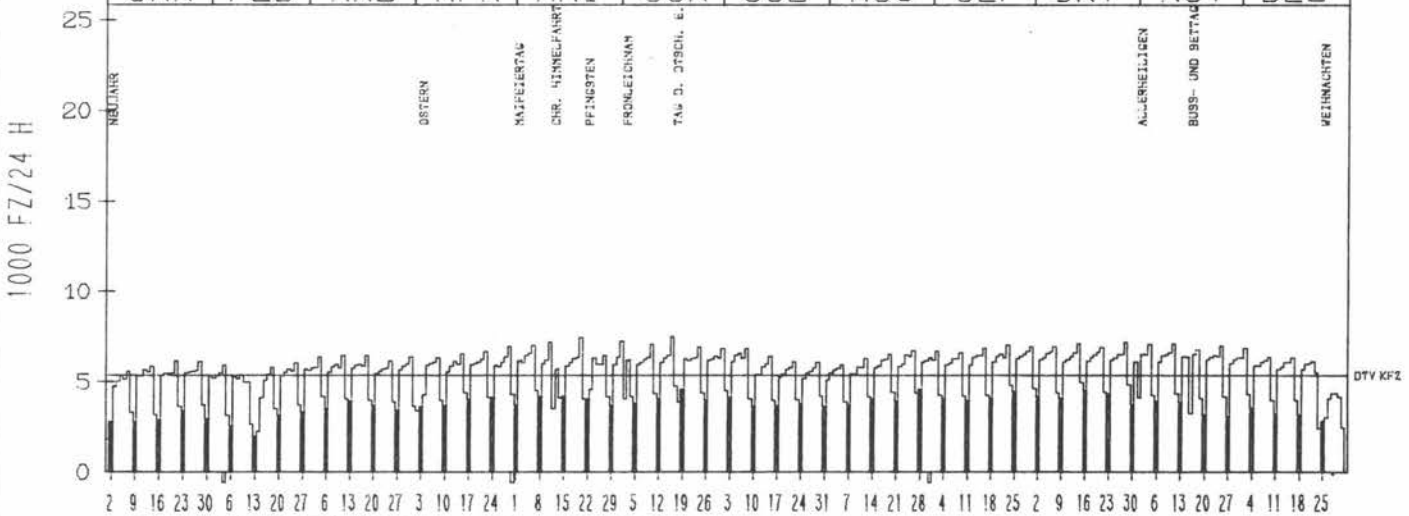


RICHTUNG NÖRD

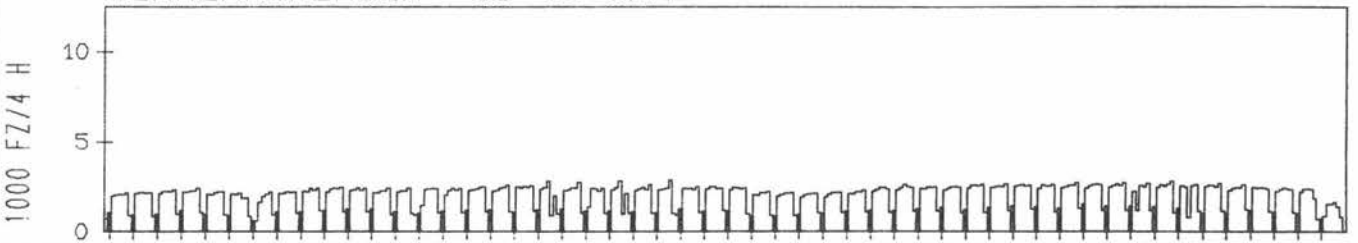
DTV KFZ 5369
MAX WERKTAG 7464 FR 20. 5.
MAX FER-WKTAG 7515 DO 16. 6.
MAX SO+FEITAG 4783 FR 17. 6.

TAEGLICHE VERKEHRSMENGE

JAN	FEB	MARZ	APR	MAI	JUN	JUL	AUG	SEP	OKT	NOV	DEZ
-----	-----	------	-----	-----	-----	-----	-----	-----	-----	-----	-----



VERKEHRSMENGEN 15-19 UHR



JAHRESGANGLINIEN 1983

ZST: ALSFELD

LAND: HESSEN

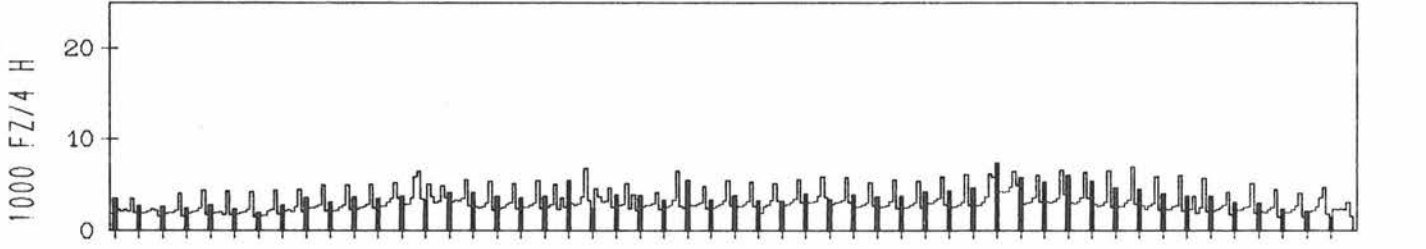
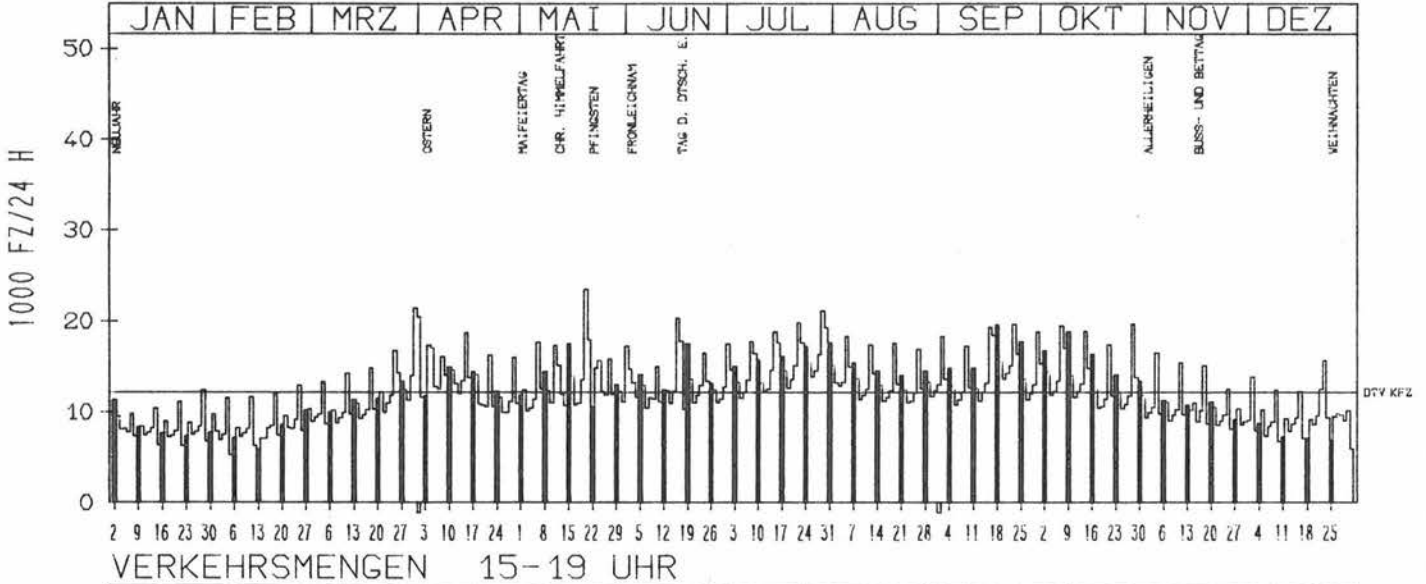
NR.: 5221 6 811 (0811)

STRASSE: A 48
KM: 392.6
NETZKNOTEN: 5221 019
5221 012

RICHTUNG OST

DTV KFZ 12171
MAX WERKTAG 23532 FR 20. 5.
MAX FER-WKTAG 21427 DO 31. 3.
MAX SO+FEITAG 19556 SO 18. 9.

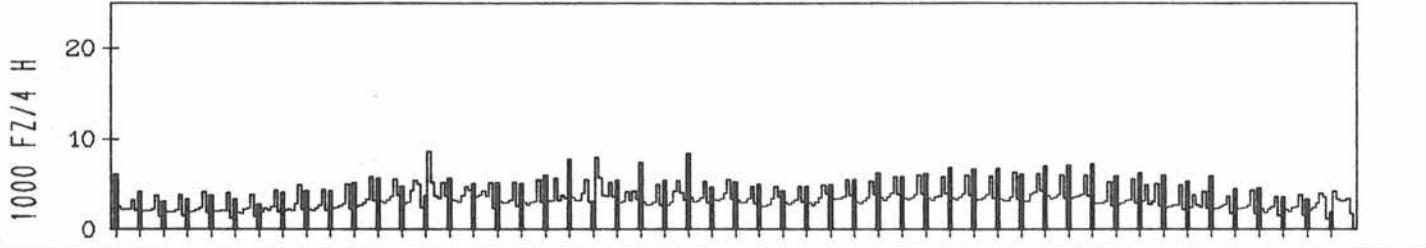
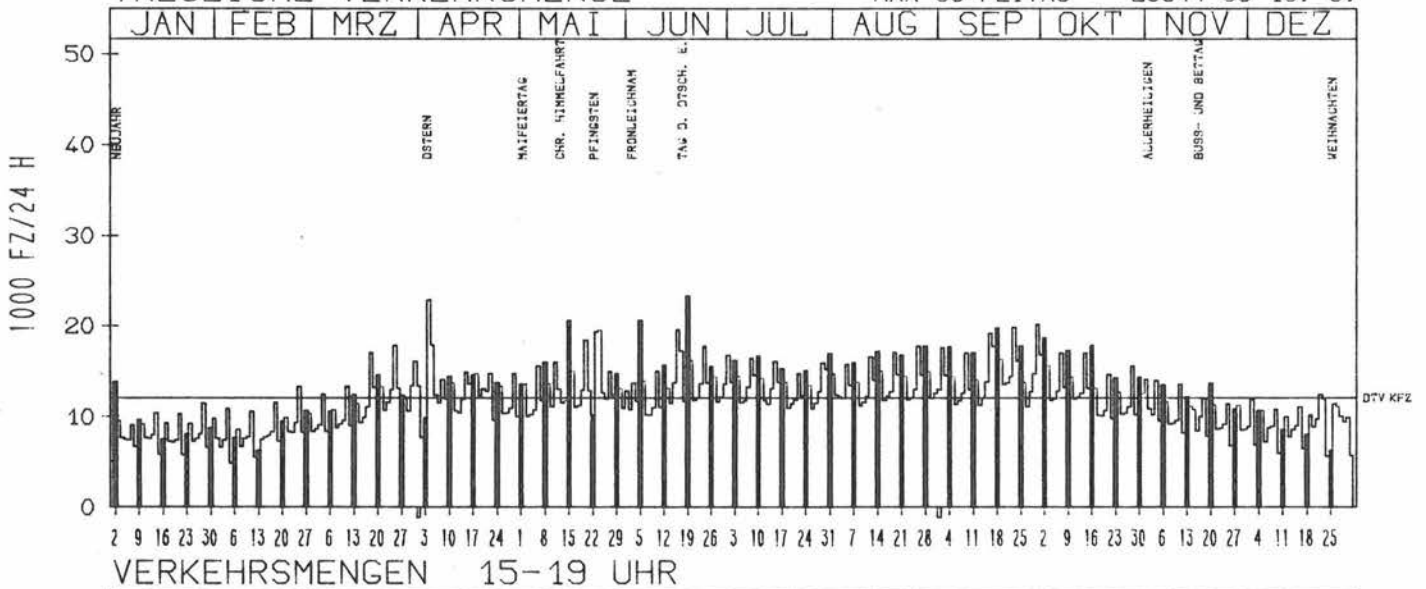
TAEGLICHE VERKEHRSMENGE



RICHTUNG WEST

DTV KFZ 12086
MAX WERKTAG 20211 FR 30. 9.
MAX FER-WKTAG 19616 DO 16. 6.
MAX SO+FEITAG 23344 SO 19. 6.

TAEGLICHE VERKEHRSMENGE



JAHRESGANGLINIEN 1983

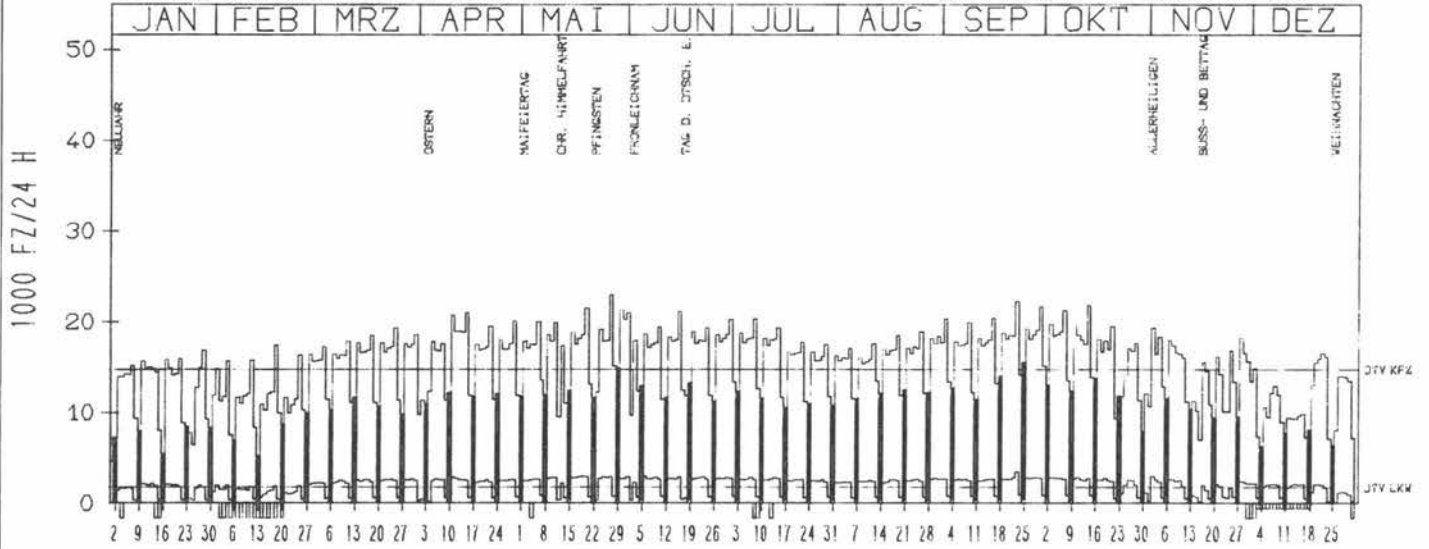
ZST: RHEINBR. BENDÖRF
NR.: 5511 7 131

LAND: RHEINLAND-PFALZ
STRASSE: A 48
KM: 18.3
NETZKNOTEN: 5511 001
5611 011

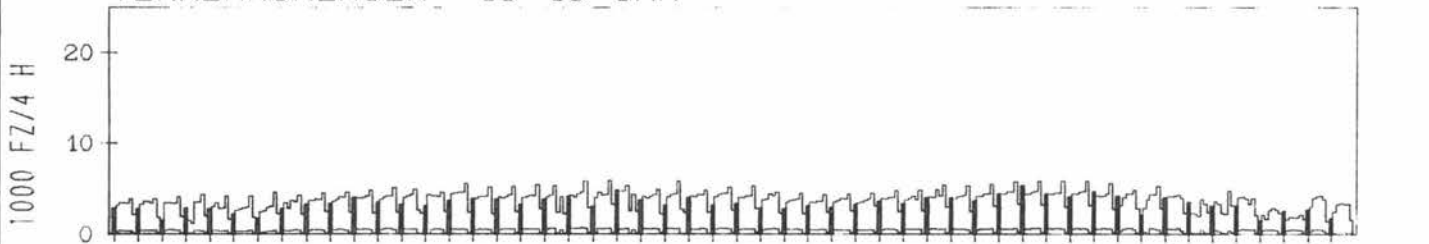
RICHTUNG WEST

DTV KFZ 14746
DTV LKW 1728 = 11.72 %
MAX WERKTAG 23003 FR 27. 5.
MAX FER-WKTAG 21201 DO 16. 6.
MAX SO+FEITAG 15511 SO 25. 9.

TAEGLICHE VERKEHRSMENGE



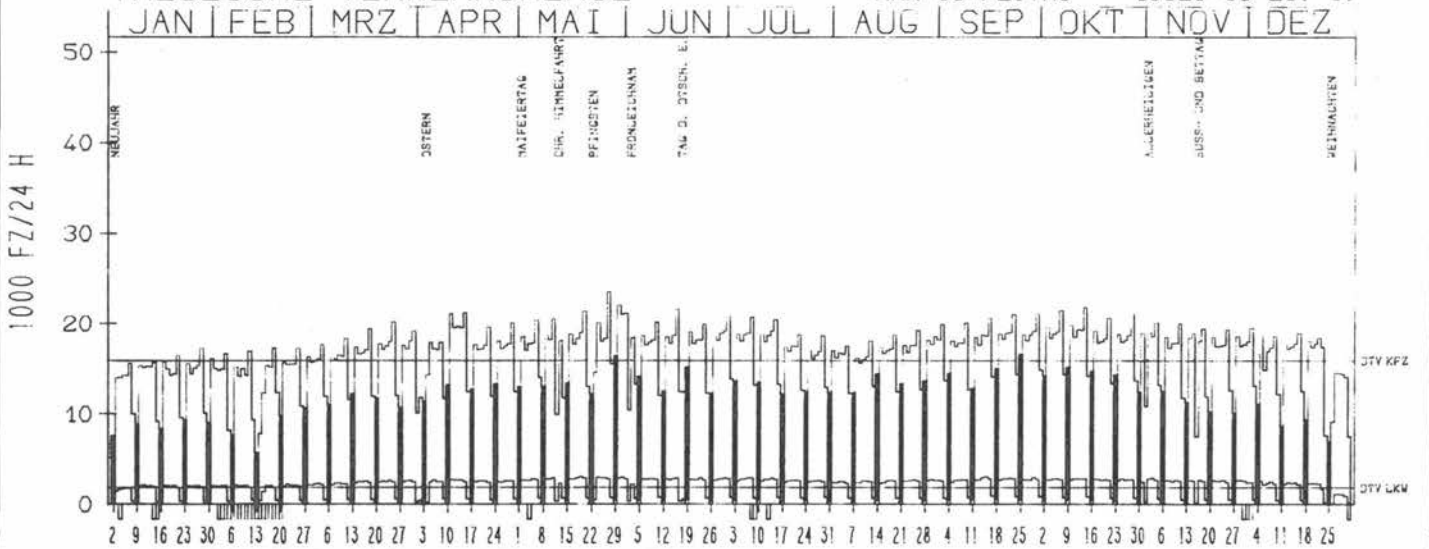
VERKEHRSMENGEN 15-19 UHR



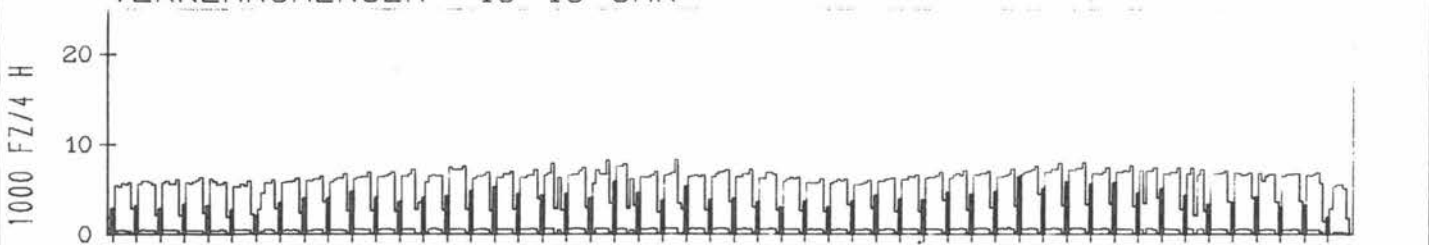
RICHTUNG OST

DTV KFZ 15961
DTV LKW 1882 = 11.79 %
MAX WERKTAG 23558 FR 27. 5.
MAX FER-WKTAG 21647 DO 16. 6.
MAX SO+FEITAG 16620 SO 25. 9.

TAEGLICHE VERKEHRSMENGE



VERKEHRSMENGEN 15-19 UHR



JAHRESGANGLINIEN 1983

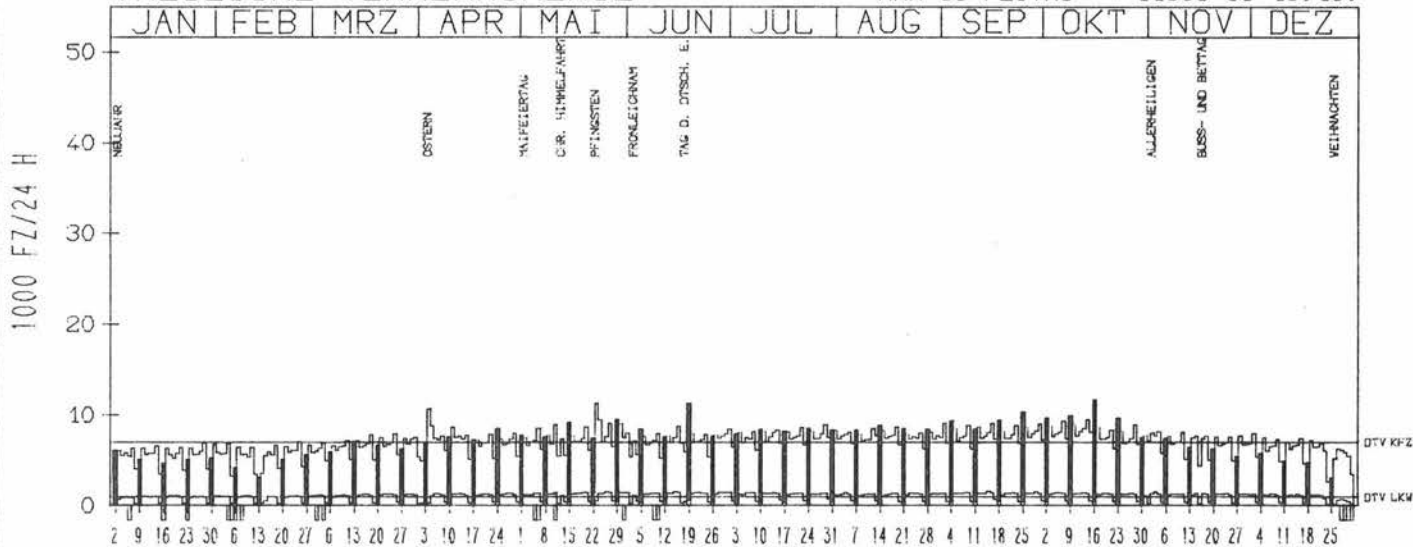
ZST: AK KÖBLENZ-WEST
 NR.: 5610 7 133

LAND: RHEINLAND-PFALZ
 STRASSE: A 48
 KM: 27.6
 NETZKNOTEN: 5610 053 5
 5610 049 5

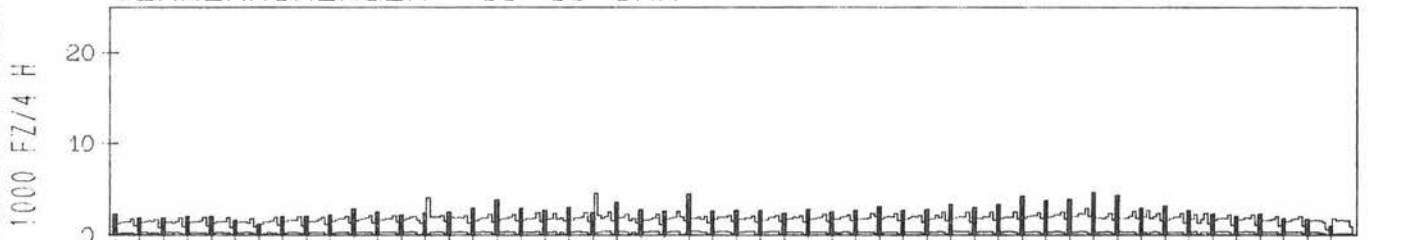
RICHTUNG OST

DTV KFZ 7024
 DTV LKW 931 = 13.26 %
 MAX WERKTAG 9494 FR 14. 10.
 MAX FER-WKTAG 9419 DI 24. 5.
 MAX SO+FEITAG 11696 SO 16. 10.

TAEGLICHE VERKEHRSMENGE



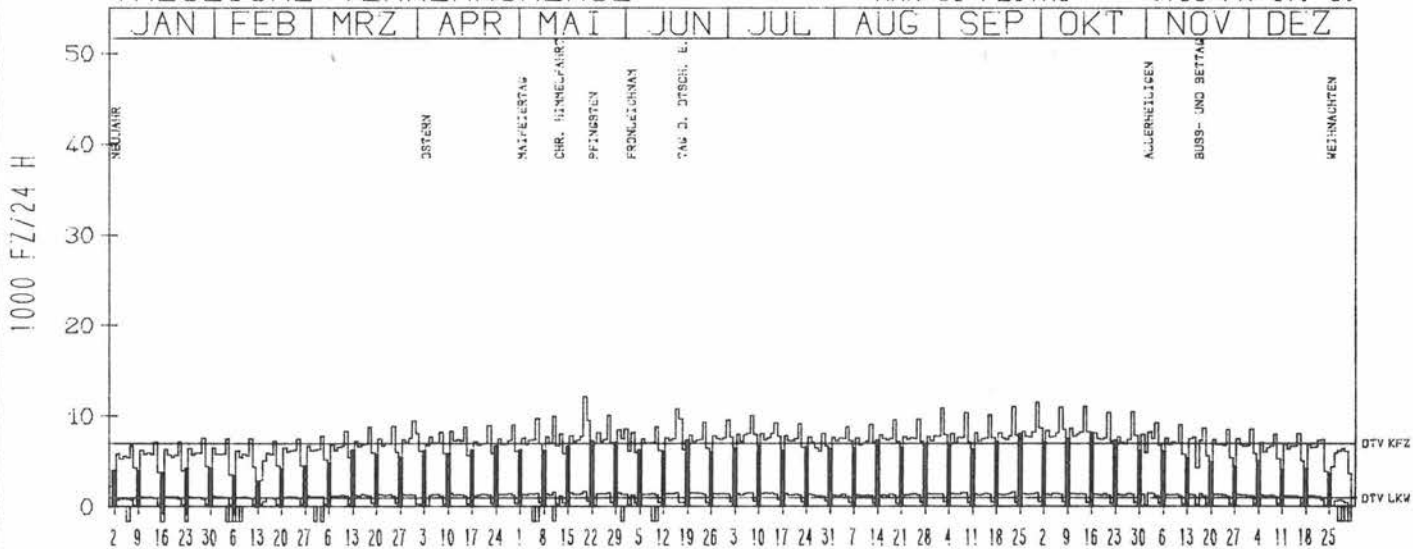
VERKEHRSMENGEN 15-19 UHR



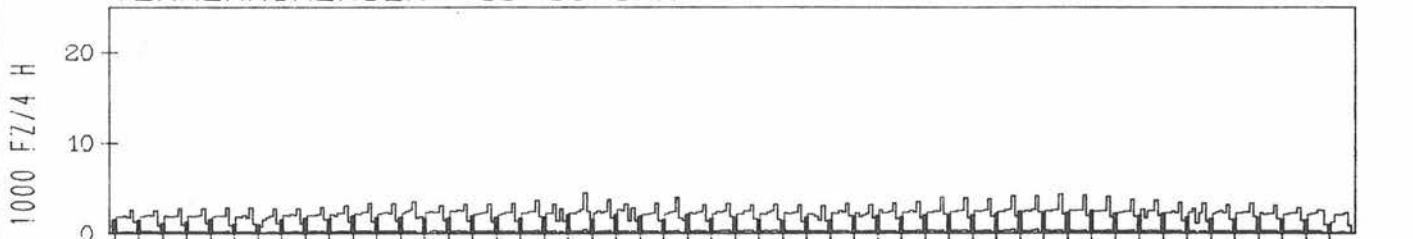
RICHTUNG WEST

DTV KFZ 7058
 DTV LKW 959 = 13.58 %
 MAX WERKTAG 12227 FR 20. 5.
 MAX FER-WKTAG 10976 FR 2. 9.
 MAX SO+FEITAG 9706 FR 17. 6.

TAEGLICHE VERKEHRSMENGE



VERKEHRSMENGEN 15-19 UHR



JAHRESGANGLINIEN 1983

ZST: HASBÖRN
NR.: 5907 7 160

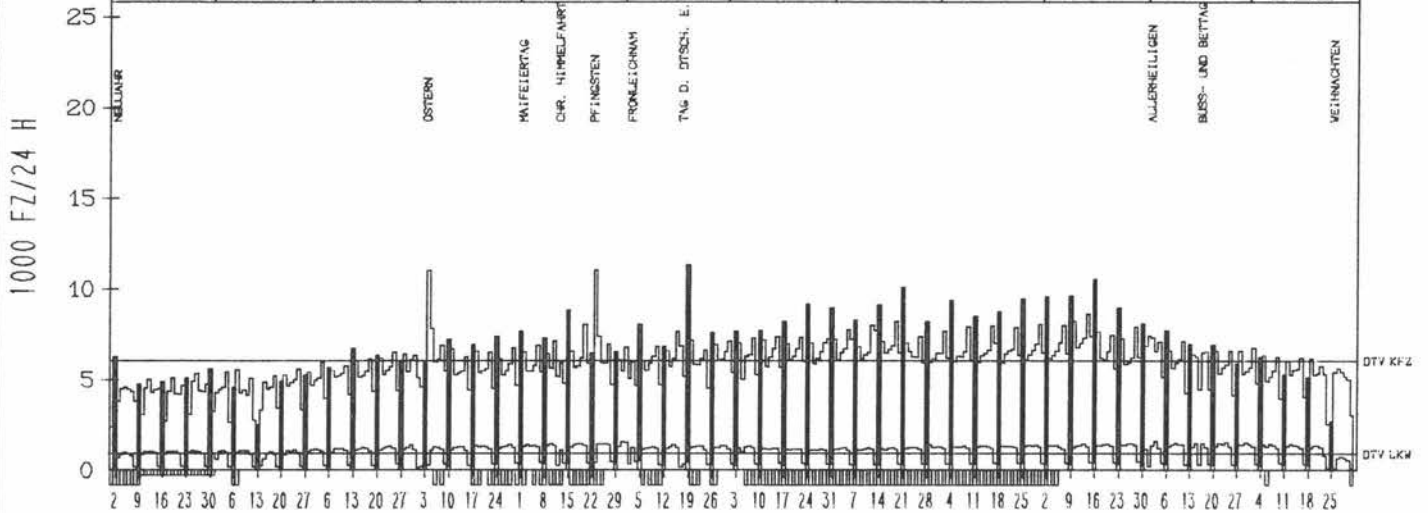
LAND: RHEINLAND-PFALZ
STRASSE: A 48
KM: 96.0
NETZKNOTEN: 5807 007
5907 001

RICHTUNG OST

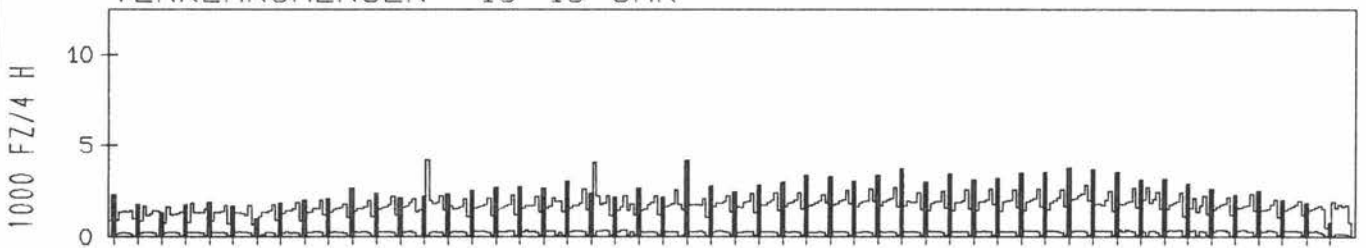
DTV KFZ 6055
DTV LKW 933 = 15.41 %
MAX WERKTAG 8618 FR 14. 10.
MAX FER-WKTAG 7811 DI 5. 4.
MAX SO+FEITAG 11323 SO 19. 6.

TAEGLICHE VERKEHRSMENGE

JAN | FEB | MRZ | APR | MAI | JUN | JUL | AUG | SEP | OKT | NOV | DEZ



VERKEHRSMENGEN 15-19 UHR

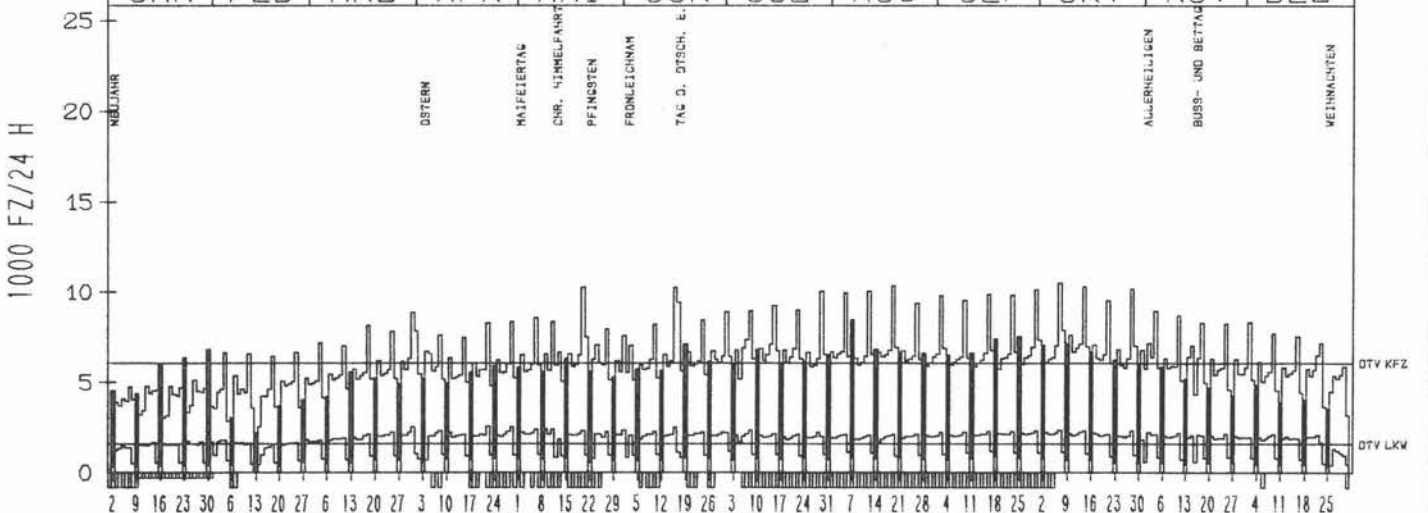


RICHTUNG WEST

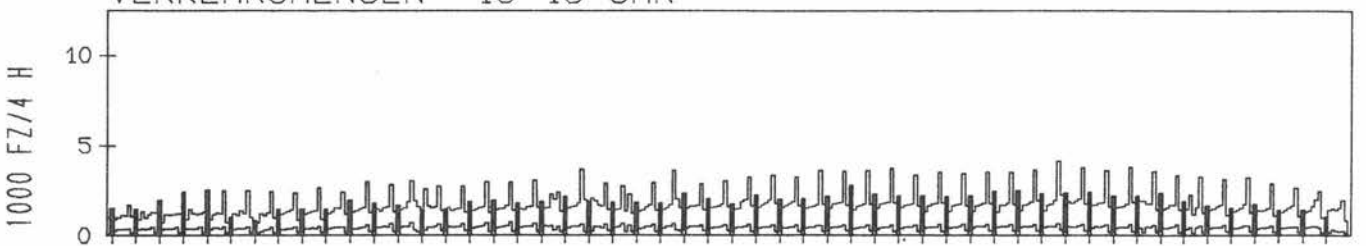
DTV KFZ 6104
DTV LKW 1604 = 26.28 %
MAX WERKTAG 10563 FR 7. 10.
MAX FER-WKTAG 10287 DO 16. 6.
MAX SO+FEITAG 9418 FR 17. 6.

TAEGLICHE VERKEHRSMENGE

JAN | FEB | MRZ | APR | MAI | JUN | JUL | AUG | SEP | OKT | NOV | DEZ



VERKEHRSMENGEN 15-19 UHR



JAHRESGANGLINIEN 1983

ZST: E-BREDENEY

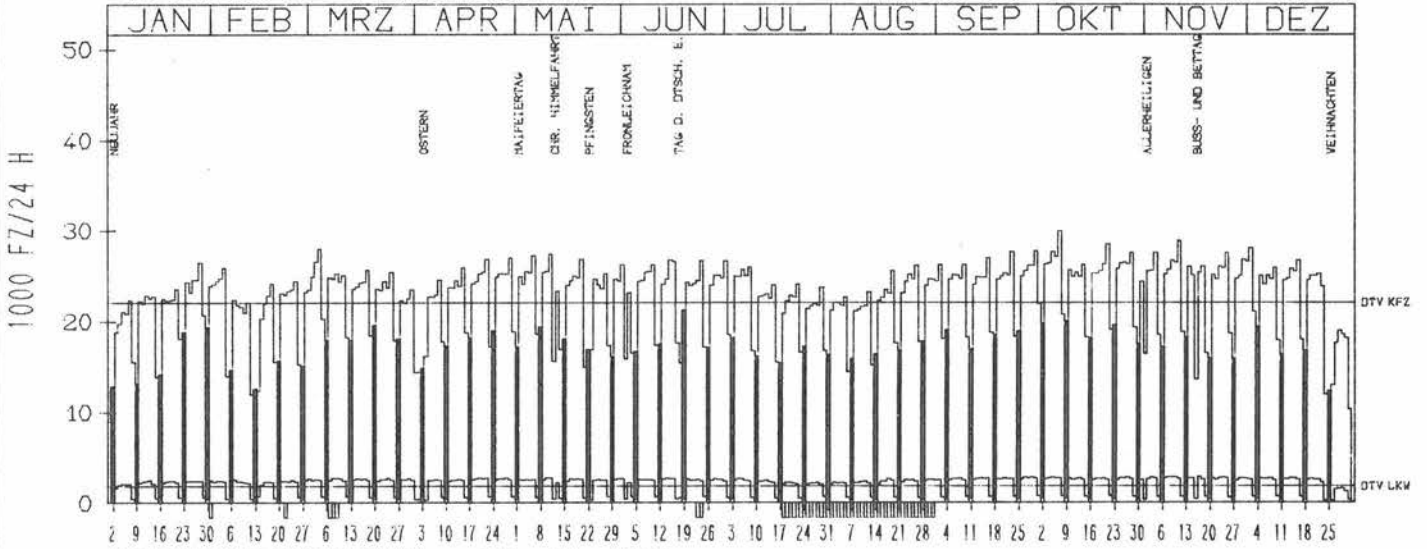
NR.: 4507 5 028

LAND: NORDRHEIN-WESTFALEN
 STRASSE: A 52
 KM: 26,1
 NETZKNOTEN: 4507 207
 4507 219


RICHTUNG OST

DTV KFZ 22049
 DTV LKW 1881 = 8.53 %
 MAX WERKTAG 29888 FR 7.10.
 MAX FER-WKTAG 26670 FR 1.7.
 MAX SO+FEITAG 21276 SO 19.6.

TAEGLICHE VERKEHRSMENGE



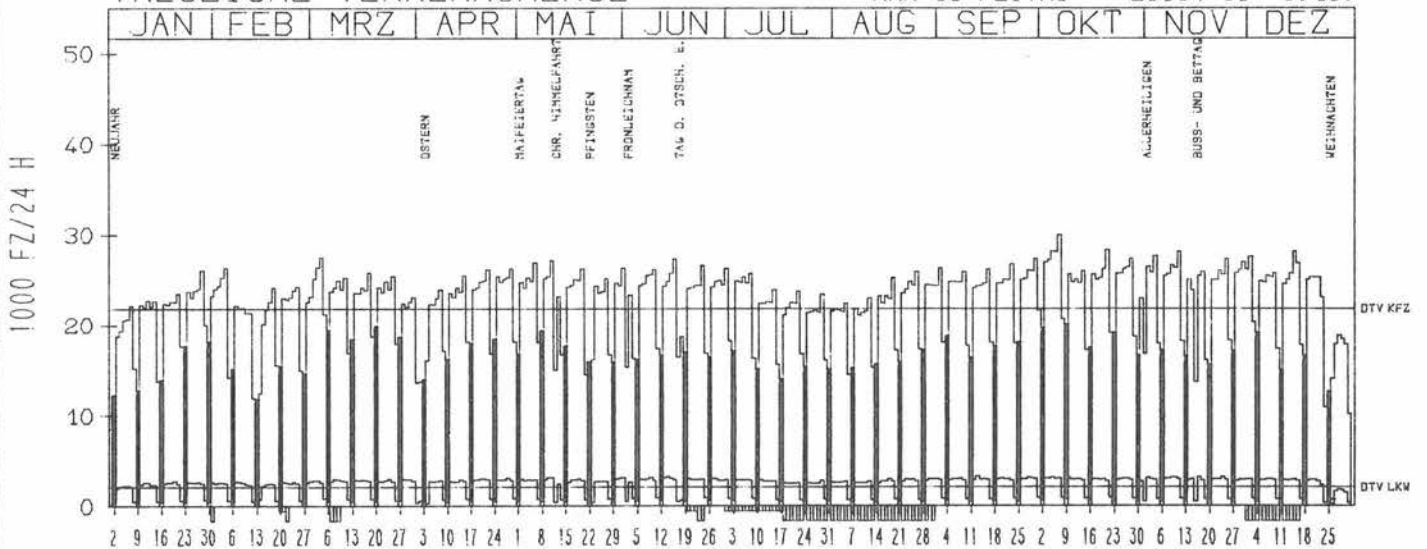
VERKEHRSMENGEN 15-19 UHR



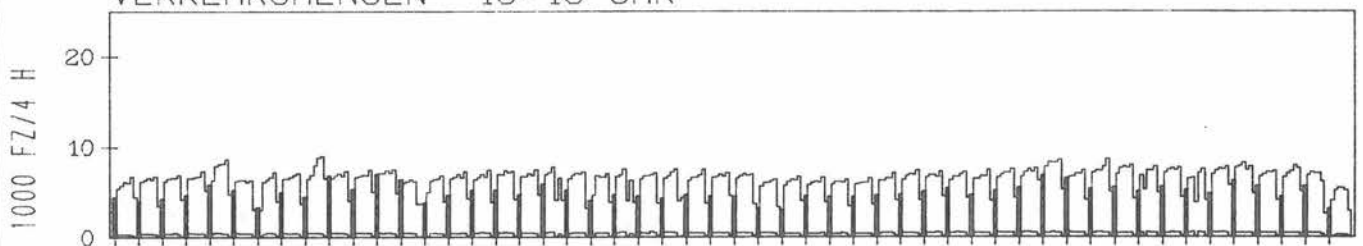
RICHTUNG WEST

DTV KFZ 21865
 DTV LKW 2140 = 9.79 %
 MAX WERKTAG 30002 FR 7.10.
 MAX FER-WKTAG 27308 DO 16.6.
 MAX SO+FEITAG 20094 SO 9.10.

TAEGLICHE VERKEHRSMENGE



VERKEHRSMENGEN 15-19 UHR



JAHRESGANGLINIEN 1983

ZST: AD NEUSS SUED<NÖRF 1>

NR.: 4806 5 014

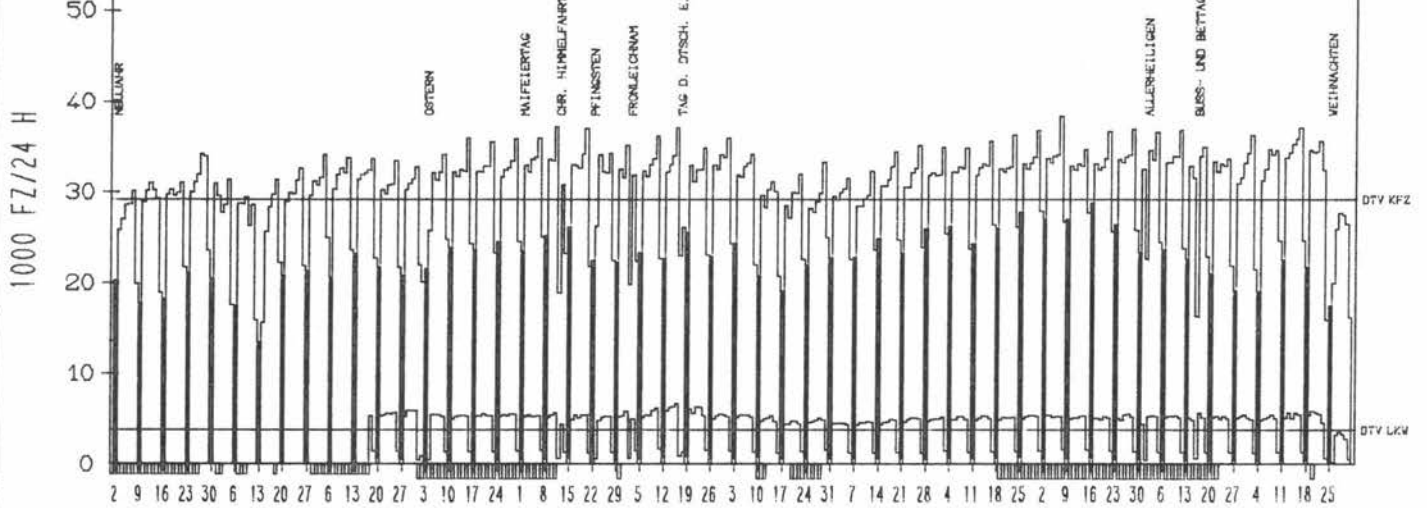
LAND: NORDRHEIN-WESTFALEN
 STRASSE: A 57
 KM: 95.7
 NETZKNOTEN: 4806 044
 4806 070

RICHTUNG NÖRD


DTV KFZ 29127
 DTV LKW 3797 = 13.04 %
 MAX WERKTAG 37087 FR 16. 12.
 MAX FER-WKTAG 37033 DO 16. 6.
 MAX SO+FEITAG 26240 MO 23. 5.

TAEGLICHE VERKEHRSMENGE

JAN	FEB	MRZ	APR	MAI	JUN	JUL	AUG	SEP	OKT	NOV	DEZ
-----	-----	-----	-----	-----	-----	-----	-----	-----	-----	-----	-----



VERKEHRSMENGEN 15-19 UHR

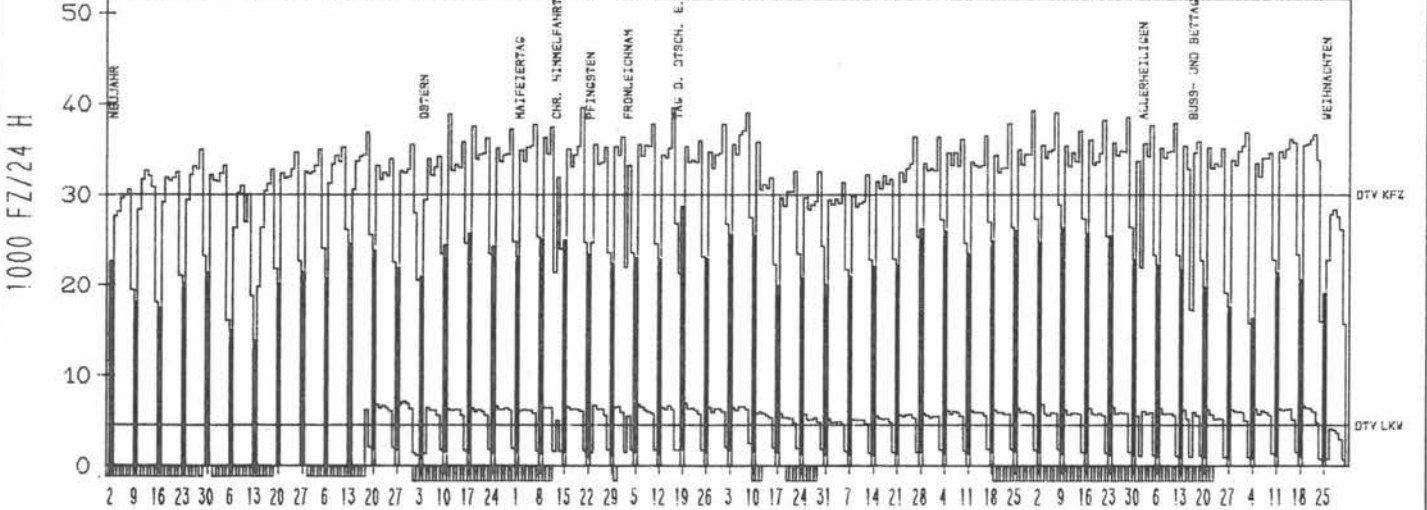


RICHTUNG SUED

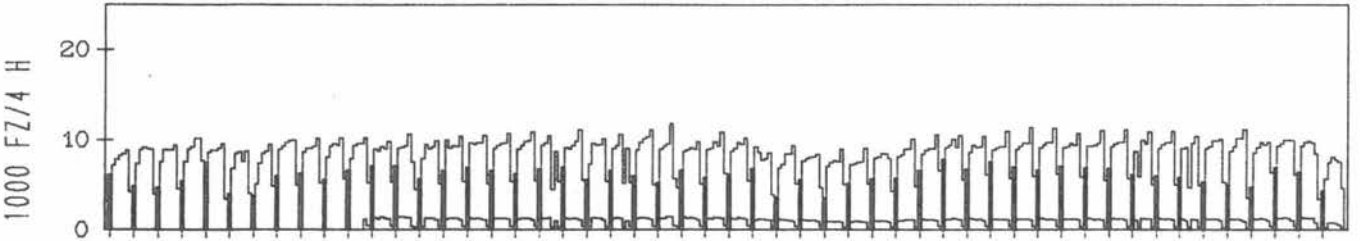
DTV KFZ 30118
 DTV LKW 4497 = 14.93 %
 MAX WERKTAG 39701 FR 20. 5.
 MAX FER-WKTAG 39634 DO 16. 6.
 MAX SO+FEITAG 28766 SO 19. 6.

TAEGLICHE VERKEHRSMENGE

JAN	FEB	MRZ	APR	MAI	JUN	JUL	AUG	SEP	OKT	NOV	DEZ
-----	-----	-----	-----	-----	-----	-----	-----	-----	-----	-----	-----



VERKEHRSMENGEN 15-19 UHR



JAHRESGANGLINIEN 1983

ZST: LANGENFELD

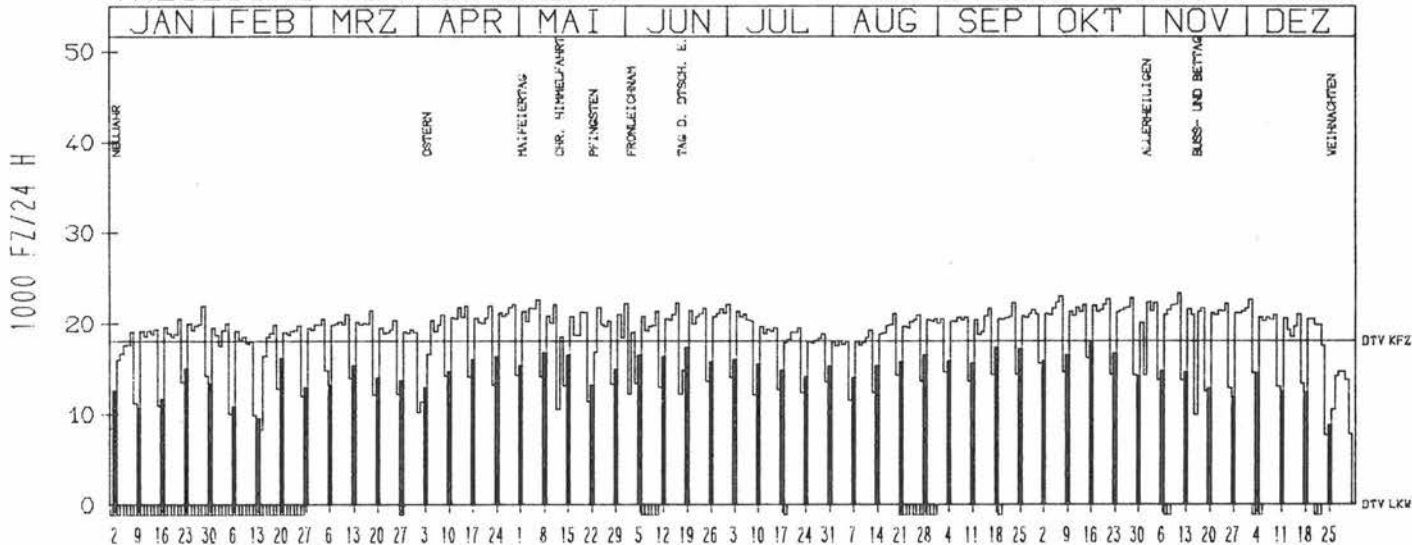
NR.: 4907 5 007

LAND: NORDRHEIN-WESTFALEN
 STRASSE: A 59
 KM: 17.0
 NETZKNOTEN: 4907 070
 4907 071

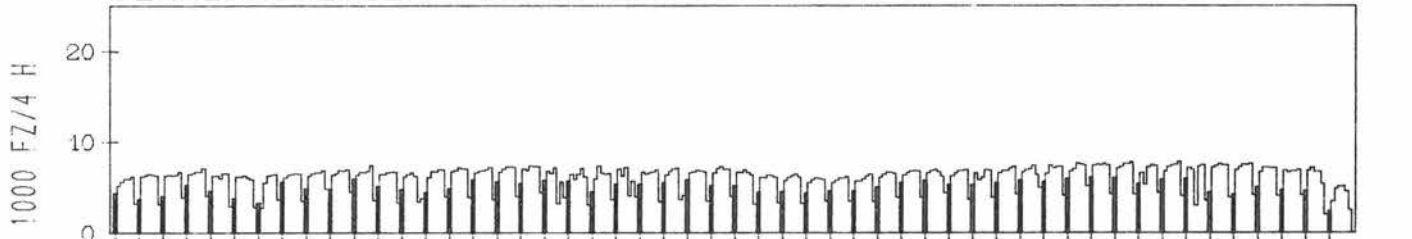
RICHTUNG NÖRD

DTV KFZ 18041
 DTV LKW 0 = 0.00 %
 MAX WERKTAG 23350 FR 11. 11.
 MAX FER-WKTAG 22231 DO 16. 6.
 MAX SO+FEITAG 17831 SO 16. 10.

TAEGLICHE VERKEHRSMENGE



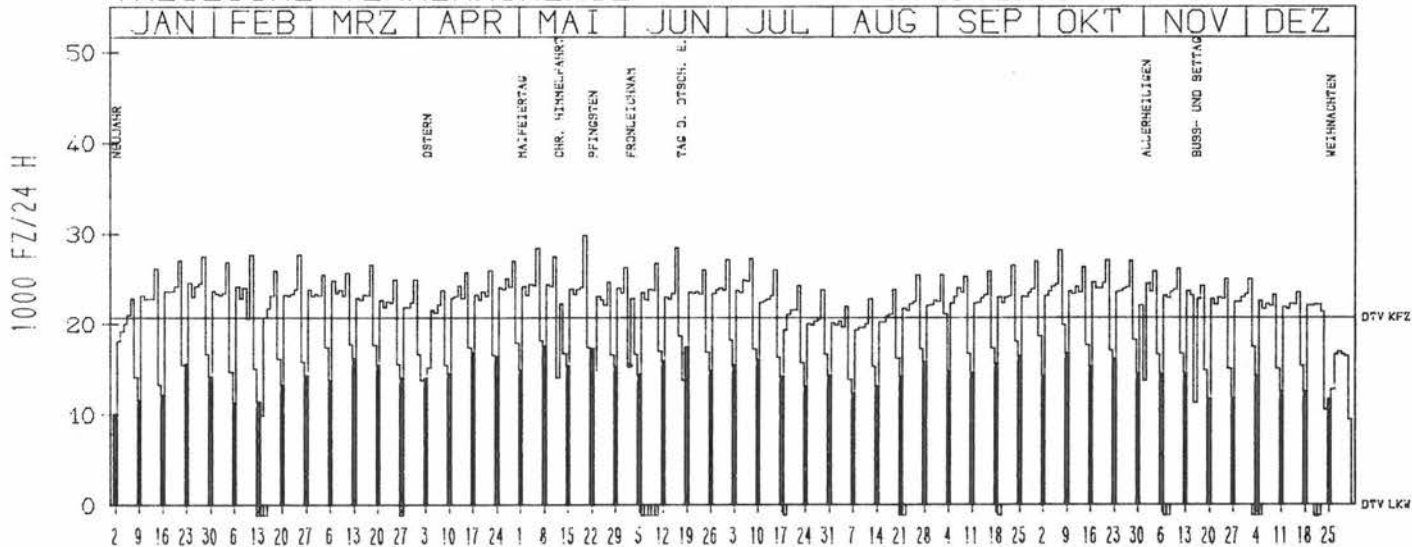
VERKEHRSMENGEN 15-19 UHR



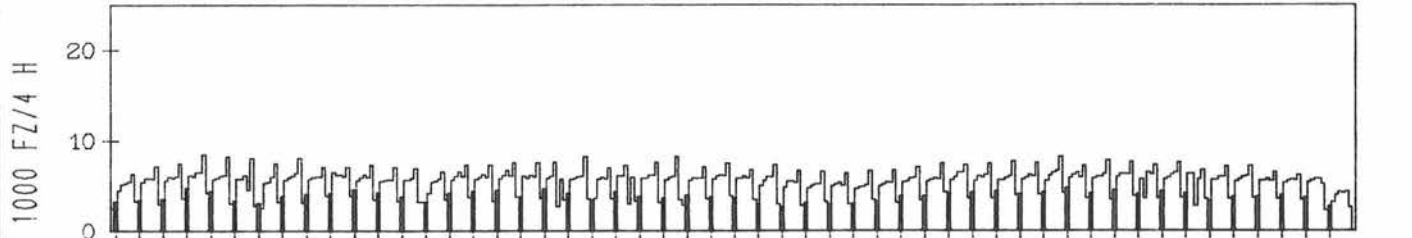
RICHTUNG SÜED

DTV KFZ 20745
 DTV LKW 0 = 0.00 %
 MAX WERKTAG 29861 FR 20. 5.
 MAX FER-WKTAG 28538 DO 16. 6.
 MAX SO+FEITAG 18579 FR 17. 6.

TAEGLICHE VERKEHRSMENGE



VERKEHRSMENGEN 15-19 UHR



JAHRESGANGLINIEN 1983

ZST: HEIDESHEIM
 NR.: 5915 7 109 (7009)

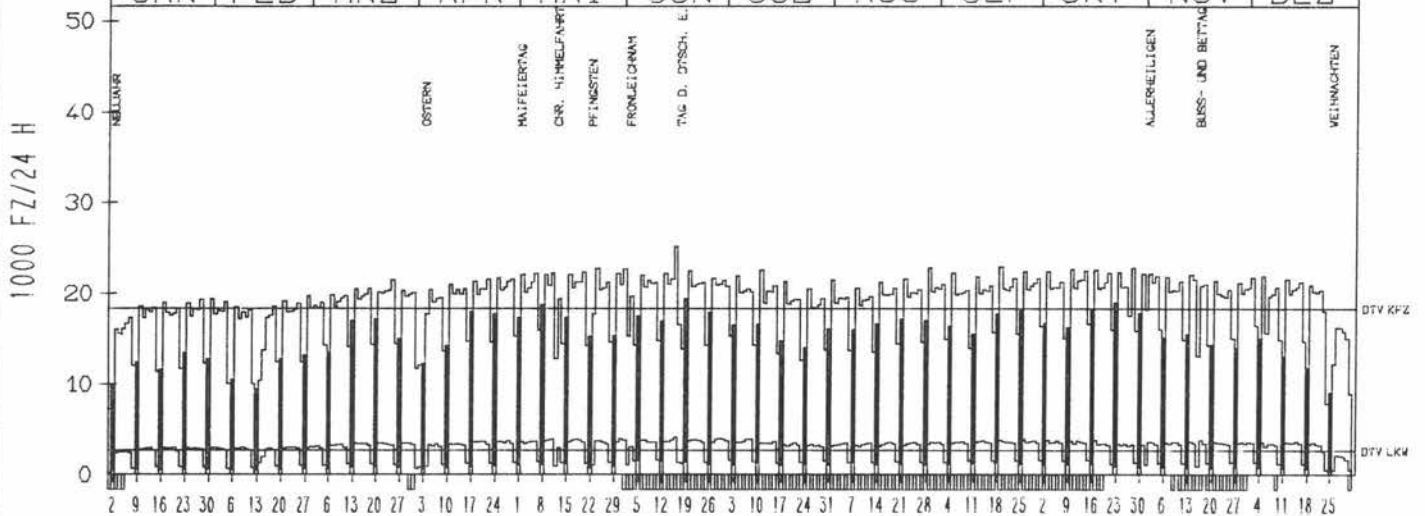
LAND: RHEINLAND-PFALZ
 STRASSE: A 60
 KM: 27.3
 NETZKNOTEN: 5915 405
 5915 404

RICHTUNG OST

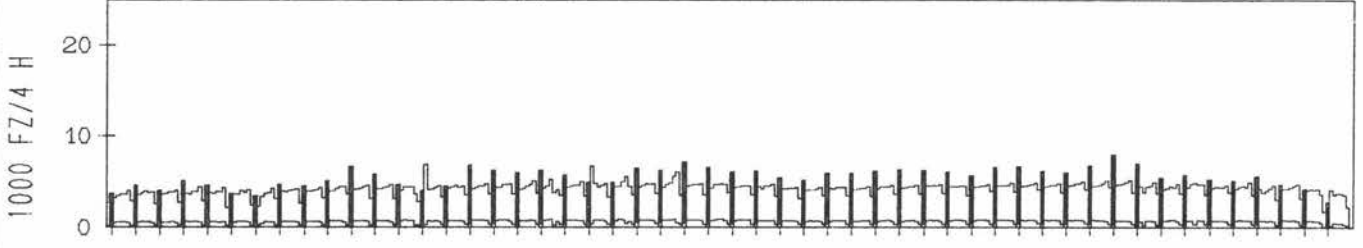
DTV KFZ 18354
 DTV LKW 2657 = 14.48 %
 MAX WERKTAG 22805 FR 28.10.
 MAX FER-WKTAG 22720 DI 24. 5.
 MAX SO+FEITAG 18959 SO 23.10.

TAEGLICHE VERKEHRSMENGE

JAN	FEB	MRZ	APR	MAI	JUN	JUL	AUG	SEP	OKT	NOV	DEZ
-----	-----	-----	-----	-----	-----	-----	-----	-----	-----	-----	-----



VERKEHRSMENGEN 15-19 UHR

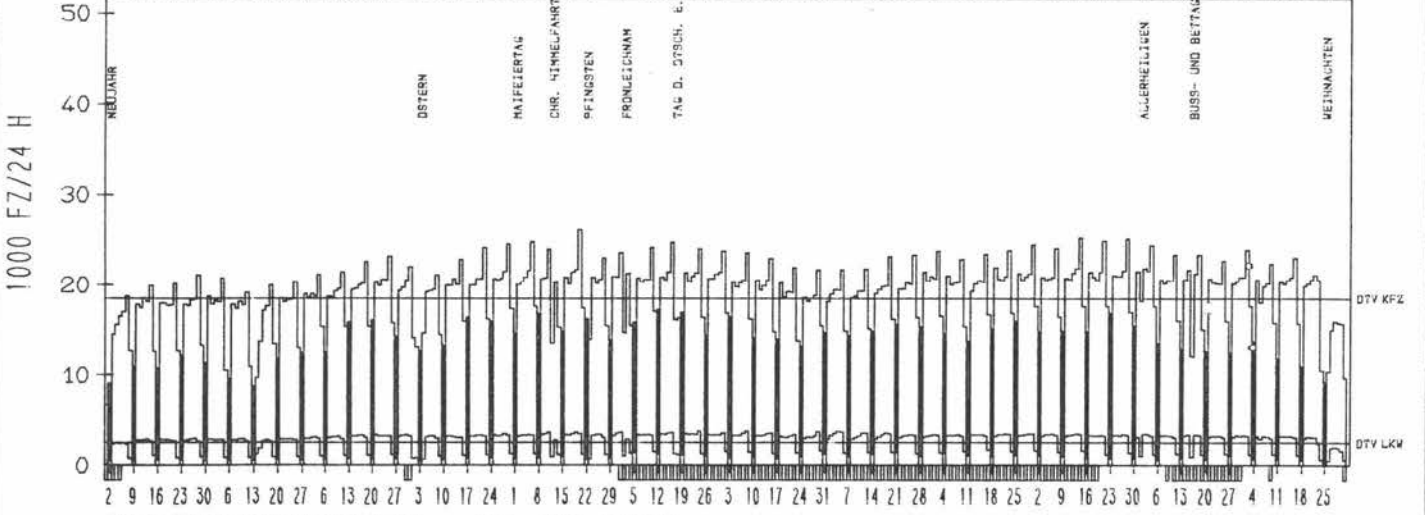


RICHTUNG WEST

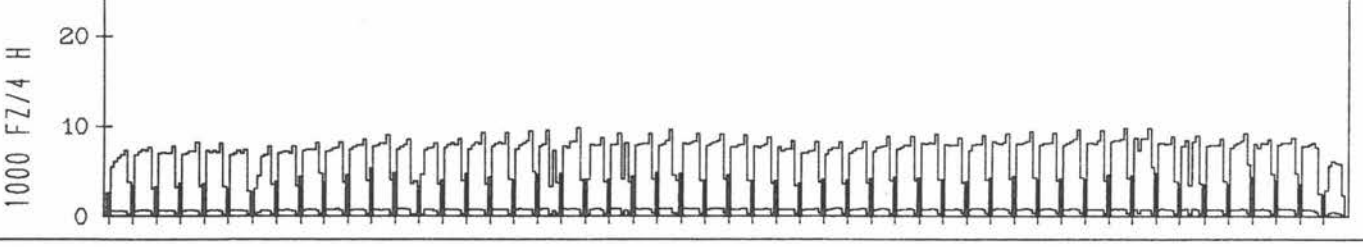
DTV KFZ 18525
 DTV LKW 2540 = 13.71 %
 MAX WERKTAG 26157 FR 20. 5.
 MAX FER-WKTAG 24459 FR 4. 11.
 MAX SO+FEITAG 18195 DI 1. 11.

TAEGLICHE VERKEHRSMENGE

JAN	FEB	MRZ	APR	MAI	JUN	JUL	AUG	SEP	OKT	NOV	DEZ
-----	-----	-----	-----	-----	-----	-----	-----	-----	-----	-----	-----



VERKEHRSMENGEN 15-19 UHR



JAHRESGANGLINIEN 1983

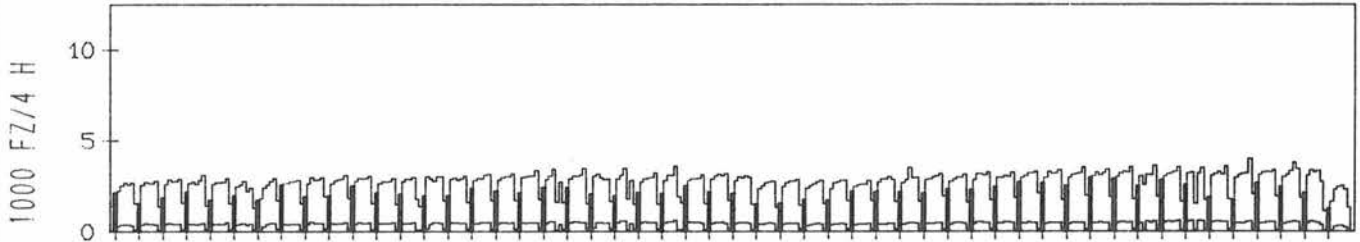
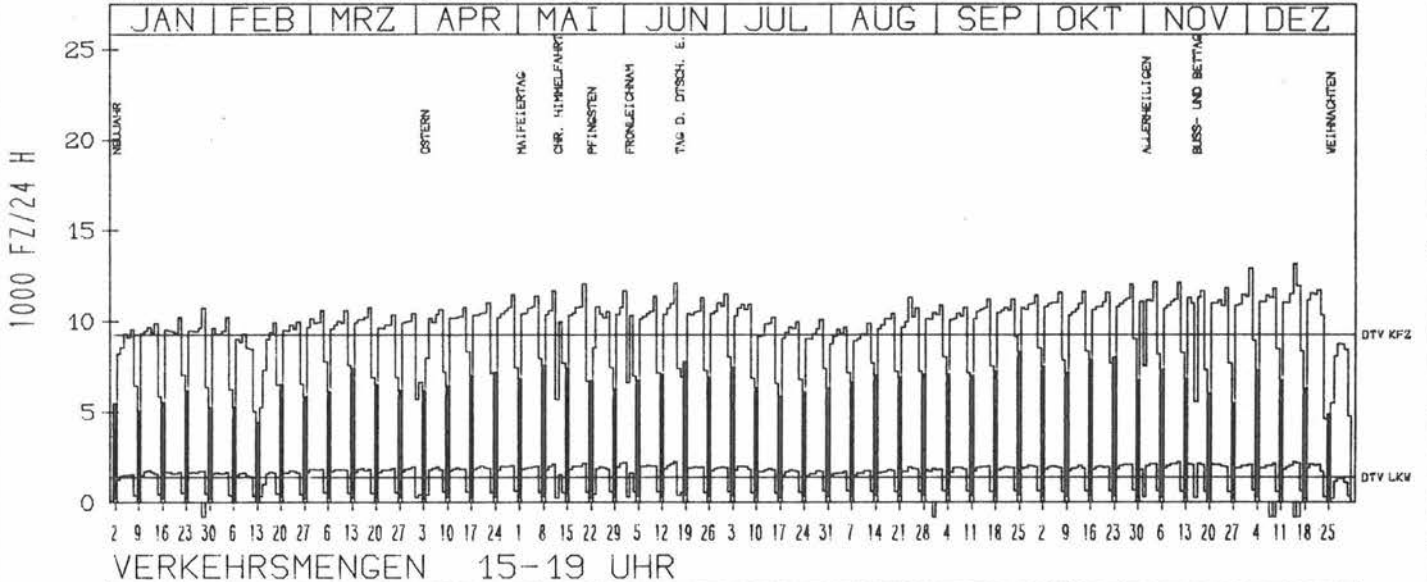
ZST: WICKRATH
 NR.: 4804 5 042

LAND: NORDRHEIN-WESTFALEN
 STRASSE: A 61
 KM: 31.3
 NETZKNOTEN: 4804 111
 4804 120

RICHTUNG SUED

DTV KFZ 9243
 DTV LKW 1388 = 15.02 %
 MAX WERKTAG 12917 FR 2. 12.
 MAX FER-WKTAG 12082 DO 16. 6.
 MAX SO+FEITAG 8551 MO 23. 5.

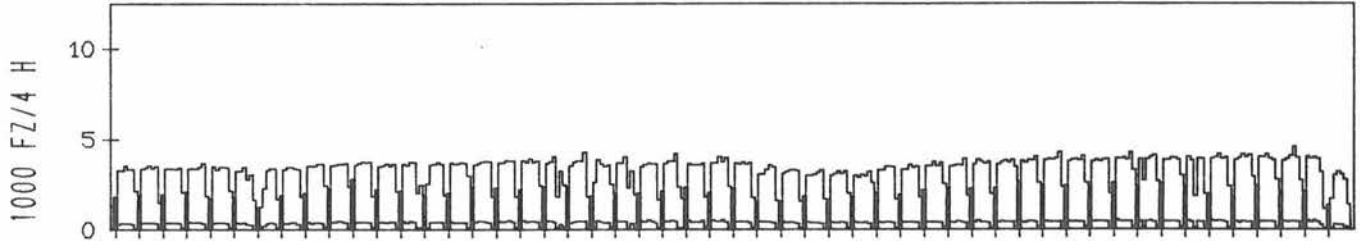
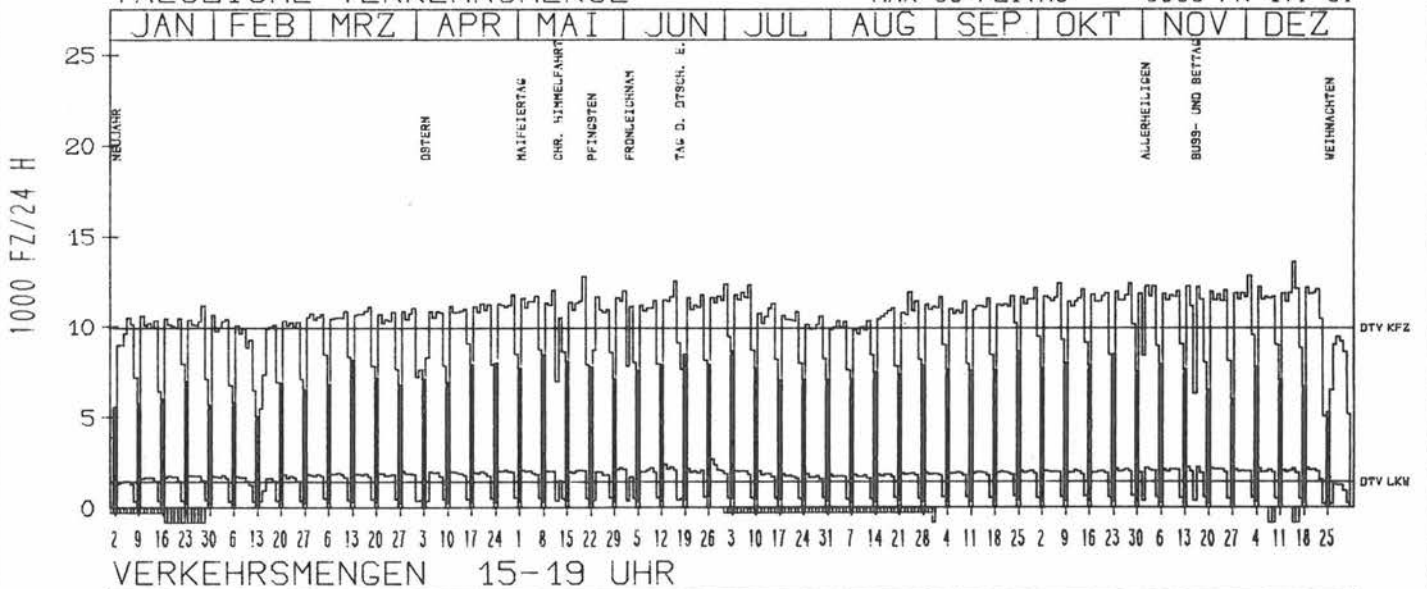
TAEGLICHE VERKEHRSMENGE



RICHTUNG NORD

DTV KFZ 9941
 DTV LKW 1428 = 14.37 %
 MAX WERKTAG 12826 FR 2. 12.
 MAX FER-WKTAG 12557 DO 16. 6.
 MAX SO+FEITAG 9099 FR 17. 6.

TAEGLICHE VERKEHRSMENGE



JAHRESGANGLINIEN 1983

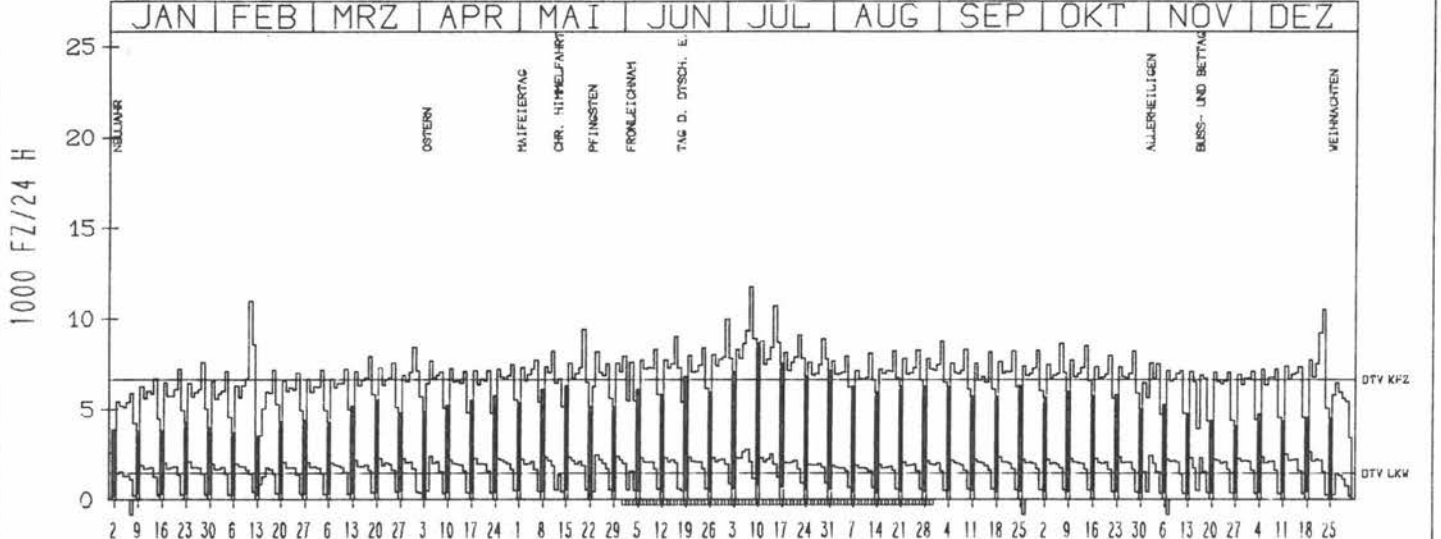
ZST: KERPEN-TUERNICH
 NR.: 5106 5 012

LAND: NORDRHEIN-WESTFALEN
 STRASSE: A 61
 KM: 7.5
 NETZKNOTEN: 5106 012
 5106 010

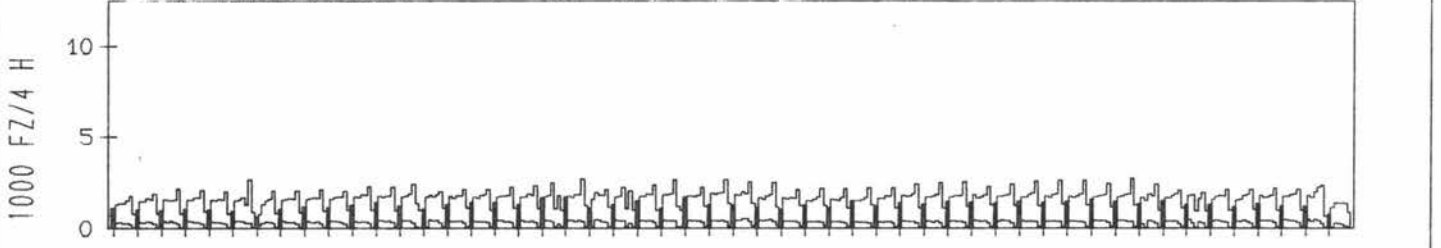
RICHTUNG SUED

DTV KFZ 6622
 DTV LKW 1476 = 22.29 %
 MAX WERKTAG 10941 FR 11. 2.
 MAX FER-WKTAG 11756 FR 8. 7.
 MAX SO+FEITAG 8637 SO 10. 7.

TAEGLICHE VERKEHRSMENGE



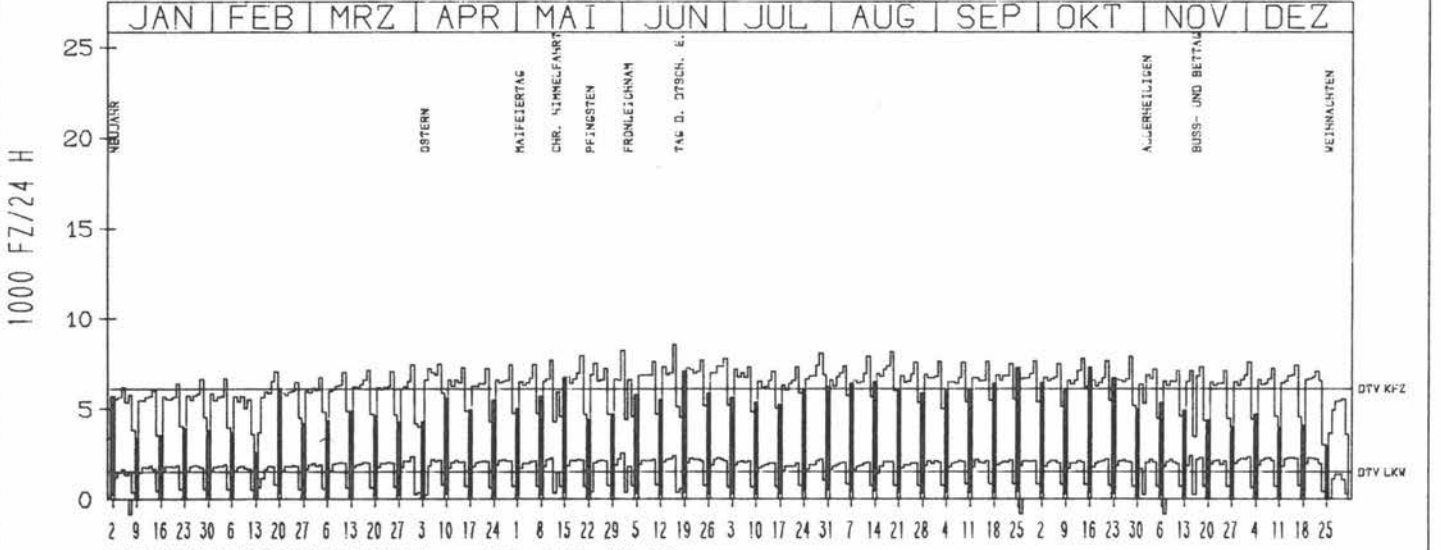
VERKEHRSMENGEN 15-19 UHR



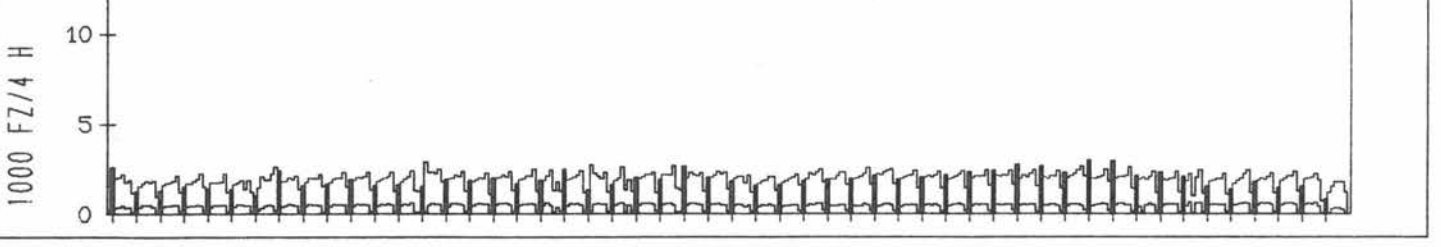
RICHTUNG NORD

DTV KFZ 6130
 DTV LKW 1509 = 24.62 %
 MAX WERKTAG 8260 MI 1. G.
 MAX FER-WKTAG 8580 DO 16. 6.
 MAX SO+FEITAG 7310 SO 25. 9.

TAEGLICHE VERKEHRSMENGE



VERKEHRSMENGEN 15-19 UHR



JAHRESGANGLINIEN 1983

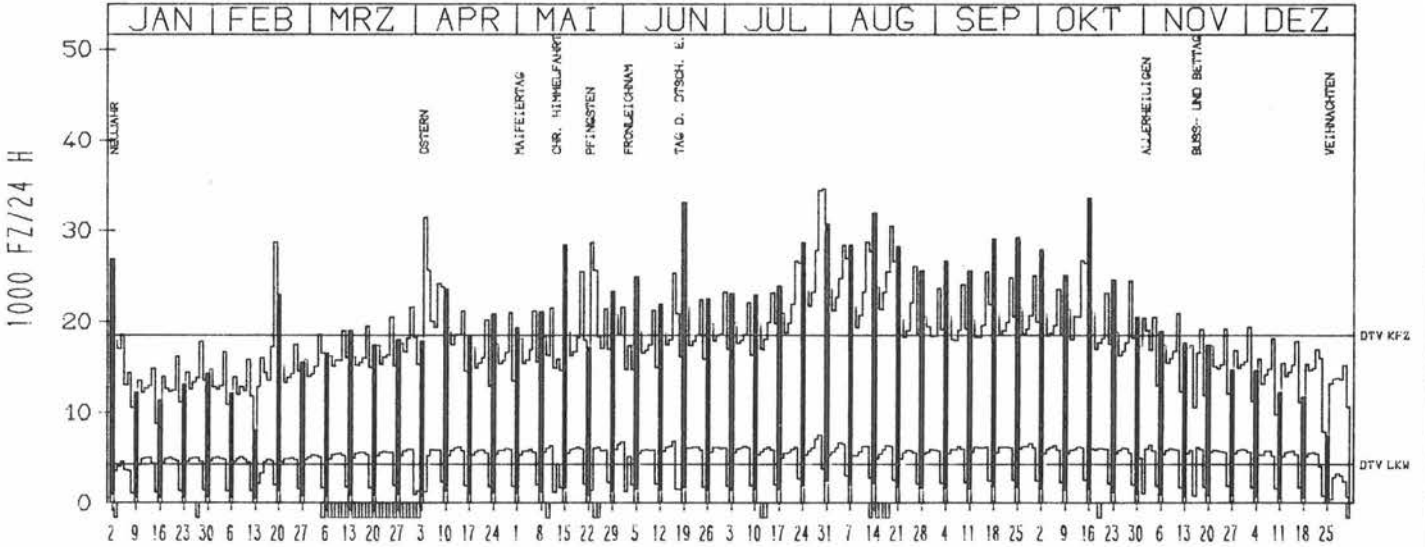
ZST: AHR TALBRUECKE
NR.: 5408 7 148

LAND: RHEINLAND-PFALZ
STRASSE: A 61
KM: 185.0
NETZKNOTEN: 5408 000
5409 000

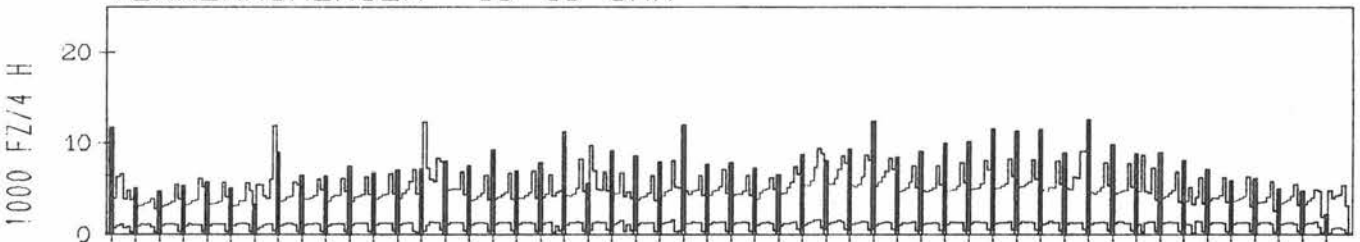
RICHTUNG NÖRD

DTV KFZ 18501
DTV LKW 4292 = 23.20 %
MAX WERKTAG 28753 SA 19. 2.
MAX FER-WKTAG 34589 SA 30. 7.
MAX SO+FEITAG 33592 SO 16. 10.

TAEGLICHE VERKEHRSMENGE



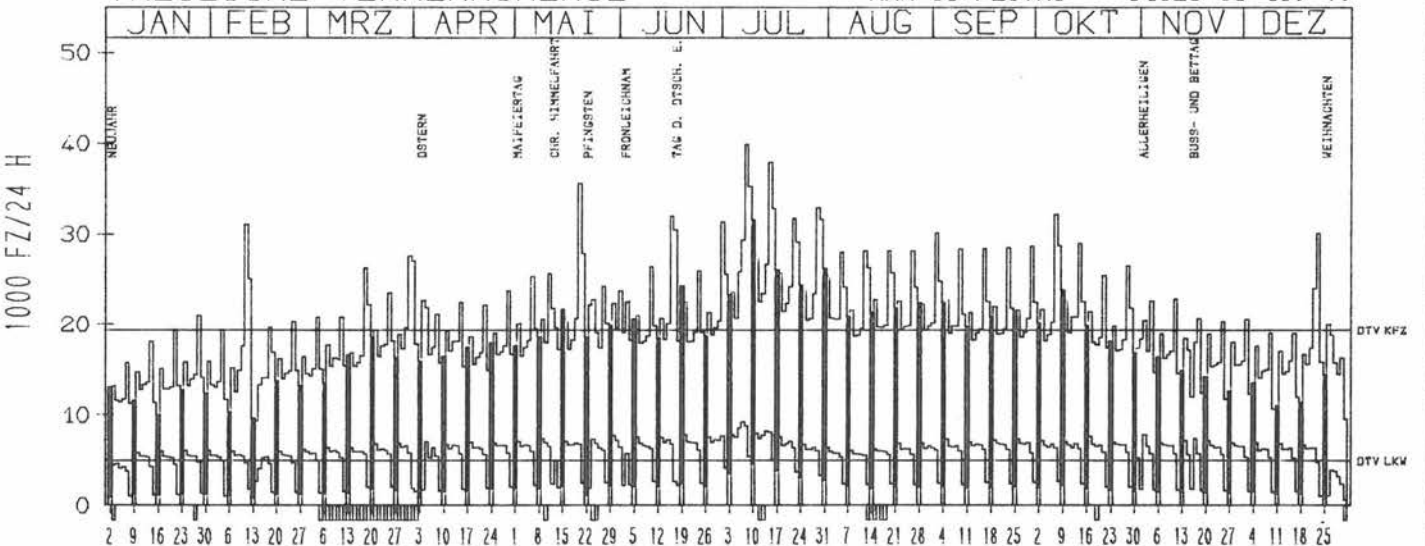
VERKEHRSMENGEN 15-19 UHR



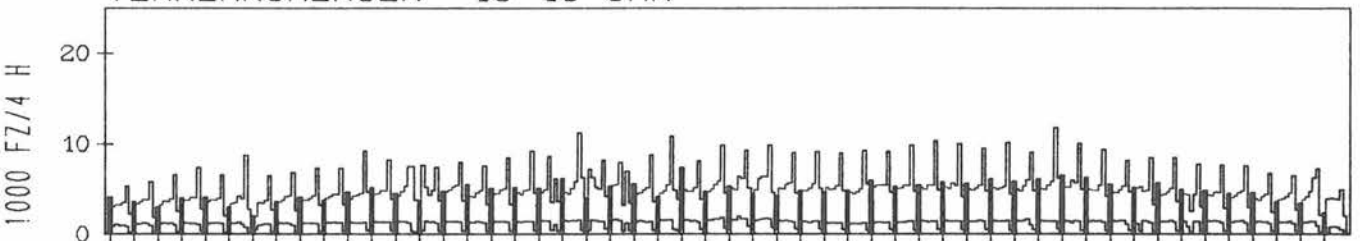
RICHTUNG SÜED

DTV KFZ 19384
DTV LKW 4921 = 25.39 %
MAX WERKTAG 35573 FR 20. 5.
MAX FER-WKTAG 39896 FR 8. 7.
MAX SO+FEITAG 31528 SO 10. 7.

TAEGLICHE VERKEHRSMENGE



VERKEHRSMENGEN 15-19 UHR



JAHRESGANGLINIEN 1983

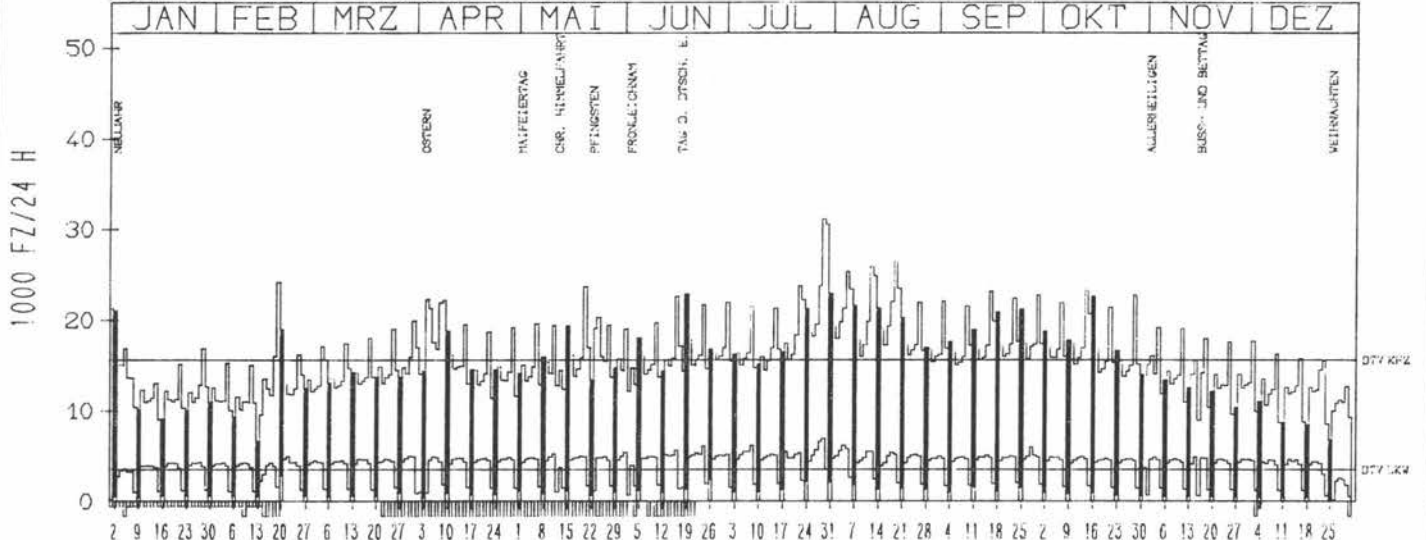
ZST: DAXWEILER<BINGEN>
 NR.: 6012 7 233 (7132)

LAND: RHEINLAND-PFALZ
 STRASSE: A 61
 KM: 292.7
 NETZKNOTEN: 6012 035
 6012 036

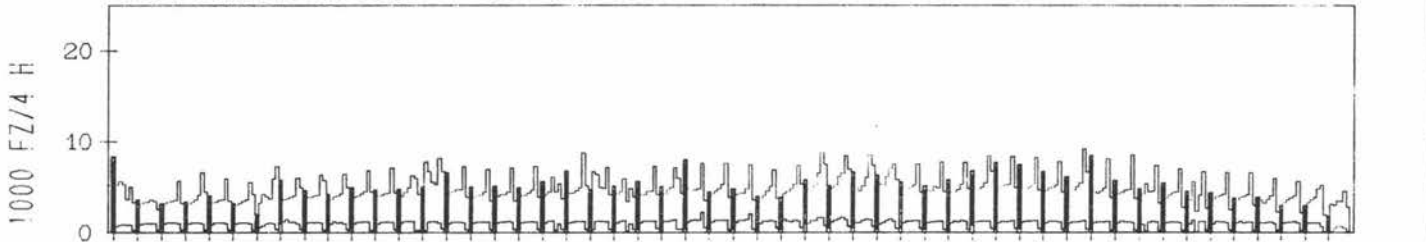
RICHTUNG NÖRD

DTV KFZ 15589
 DTV LKW 3533 = 22.66 %
 MAX WERKTAG 23285 FR 14. 10.
 MAX FER-WKTAG 31044 FR 29. 7.
 MAX SO+FEITAG 22831 SO 31. 7.

TÄGLICHE VERKEHRSMENGE



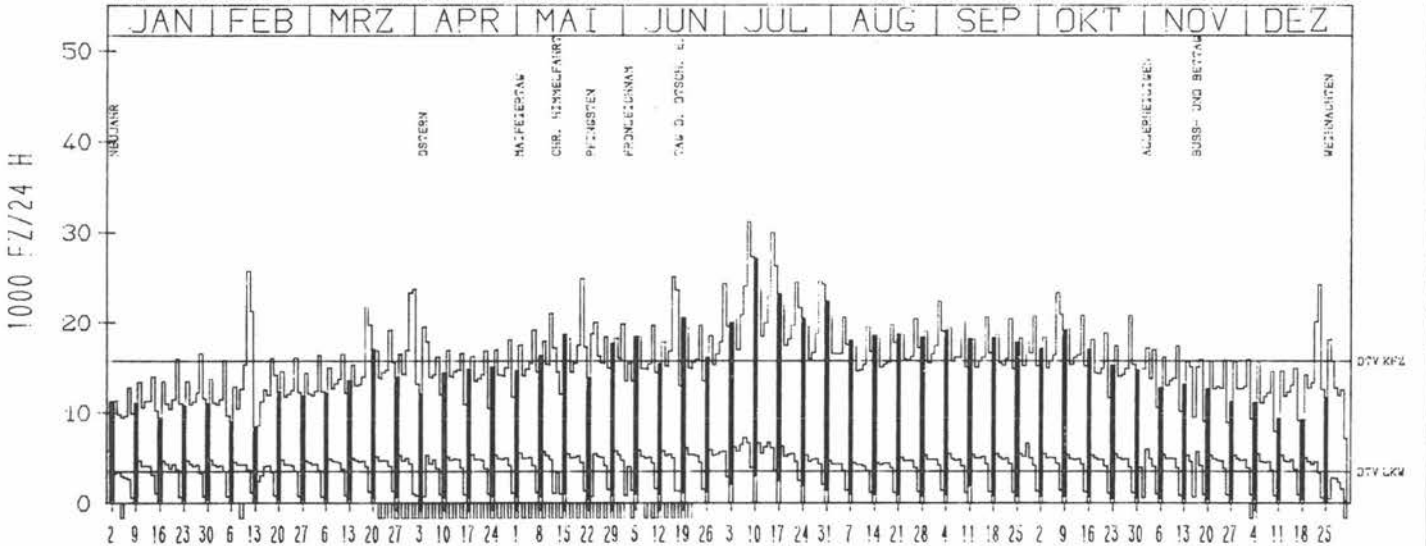
VERKEHRSMENGEN 15-19 UHR




RICHTUNG SÜED

DTV KFZ 15759
 DTV LKW 3574 = 22.68 %
 MAX WERKTAG 25756 FR 11. 2.
 MAX FER-WKTAG 31168 FR 8. 7.
 MAX SO+FEITAG 27126 SO 10. 7.

TÄGLICHE VERKEHRSMENGE



VERKEHRSMENGEN 15-19 UHR



JAHRESGANGLINIEN 1983

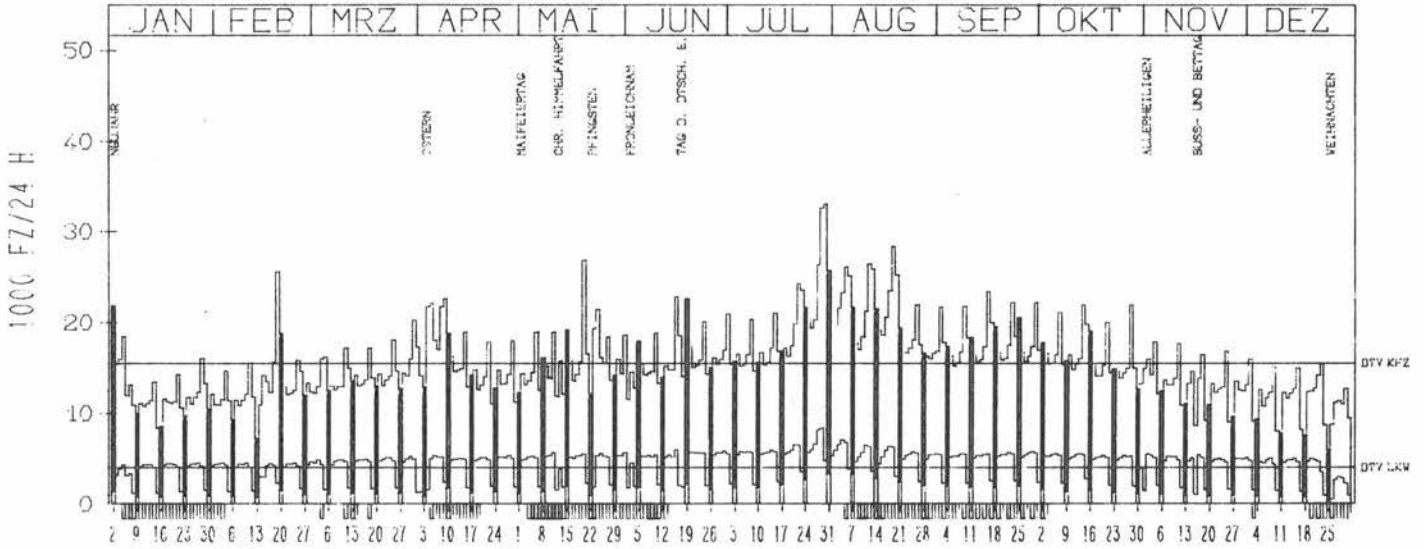
ZST: RHEINBR.-SPEYER NÖRD
NR.: 6616 7 119

LAND: RHEINLAND-PFALZ
STRASSE: A 61
KM: 379.9
NETZKNOTEN: 6616 092
6616 009

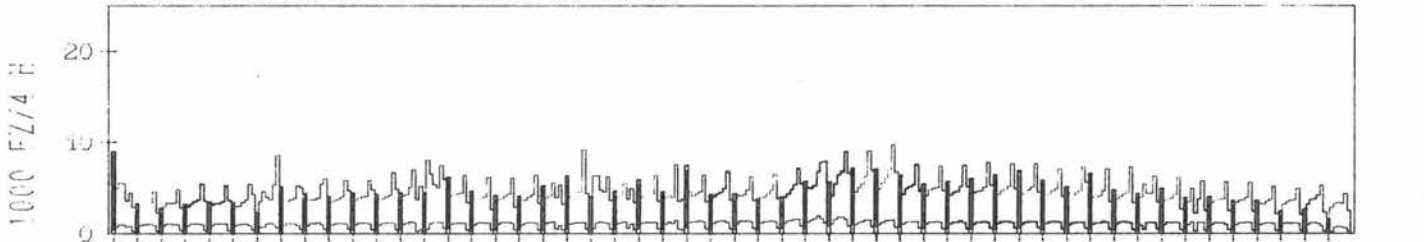
RICHTUNG NÖRD

DTV KFZ 15476
DTV LKW 4006 = 25.88 %
MAX WERKTAG 25061 SA 19. 2.
MAX FER-WKTAG 32931 SA 30. 7.
MAX SO+FEITAG 25664 SO 31. 7.

TÄGLICHE VERKEHRSMENGE



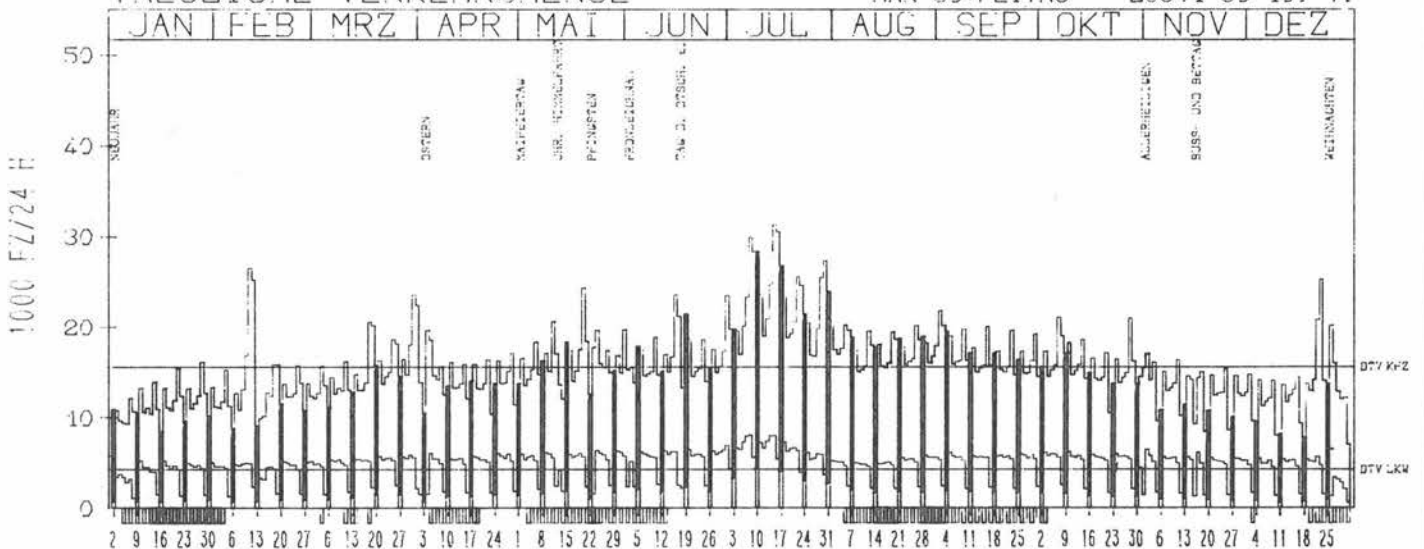
VERKEHRSMENGEN 15-19 UHR




RICHTUNG SÜED

DTV KFZ 15590
DTV LKW 4306 = 27.62 %
MAX WERKTAG 26487 FR 11. 2.
MAX FER-WKTAG 31368 FR 15. 7.
MAX SO+FEITAG 28341 SO 10. 7.

TÄGLICHE VERKEHRSMENGE



VERKEHRSMENGEN 15-19 UHR



JAHRESGANGLINIEN 1983

ZST: RUECKWEILER

LAND:
STRASSE:
KM:
NETZKNOTEN:

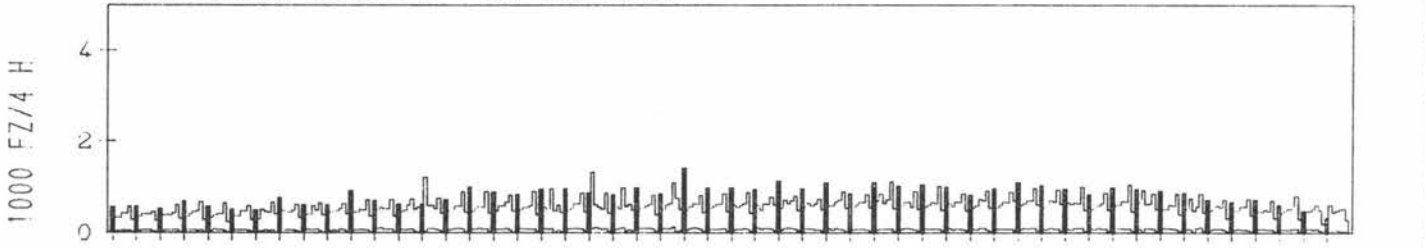
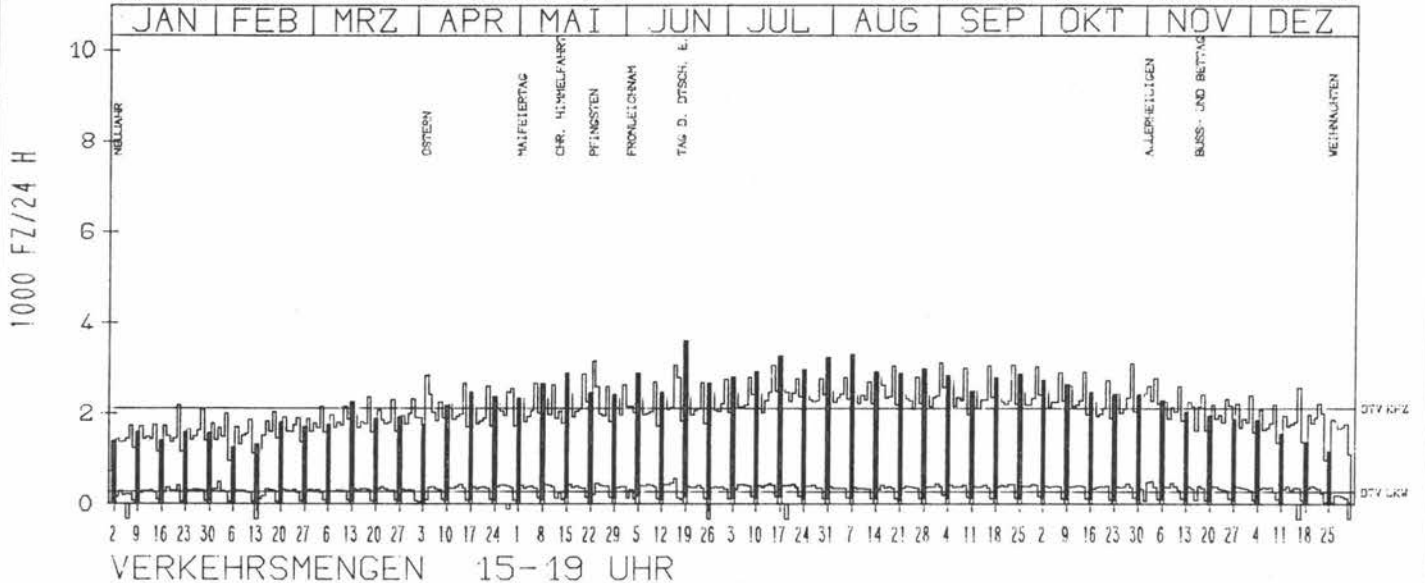
RHEINLAND-PFALZ
A 62

NR.: 6409 7 128

RICHTUNG OST

DTV KFZ	2121
DTV LKW	277 = 13.08 %
MAX WERKTAG	3096 FR 28. 10.
MAX FER-WKTAG	3111 FR 2. 9.
MAX SO+FEITAG	3592 SO 19. 6.

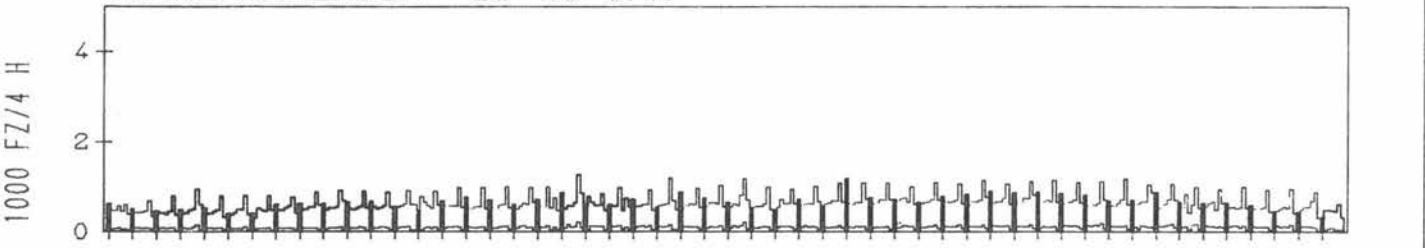
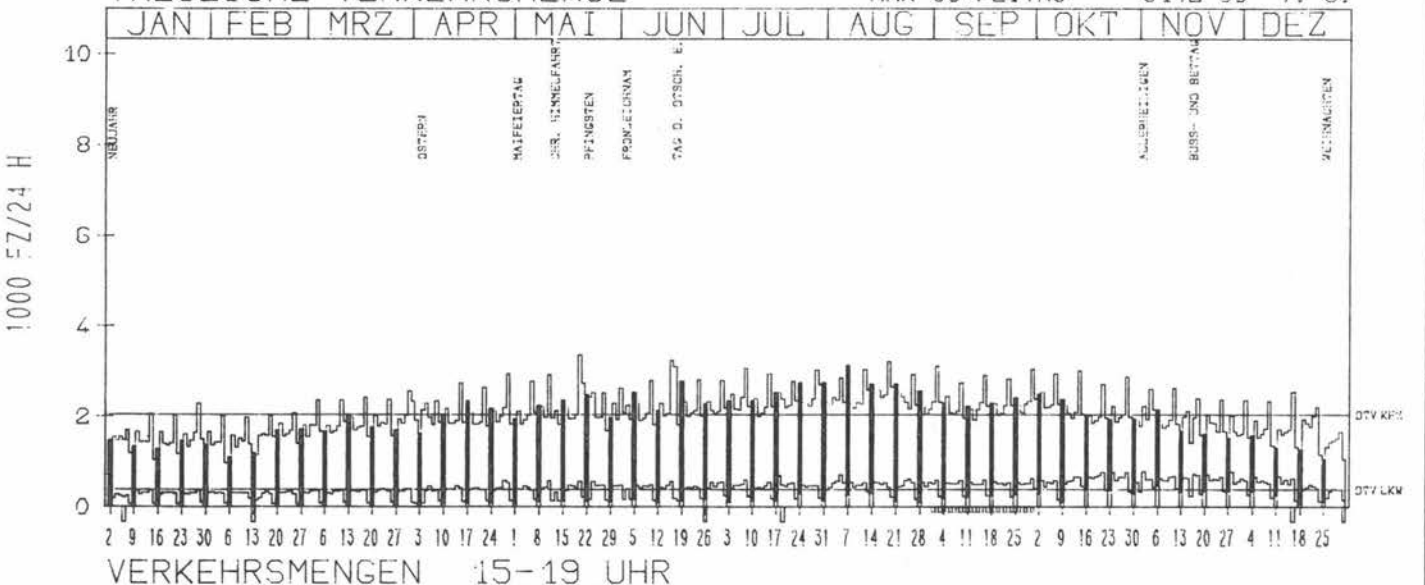
TAEGLICHE VERKEHRSMENGE



RICHTUNG WEST

DTV KFZ	2055
DTV LKW	384 = 18.67 %
MAX WERKTAG	3308 FR 20. 5.
MAX FER-WKTAG	3253 DO 16. 6.
MAX SO+FEITAG	3142 SO 7. 8.

TAEGLICHE VERKEHRSMENGE



JAHRESGANGLINIEN 1983

ZST: ALBIG

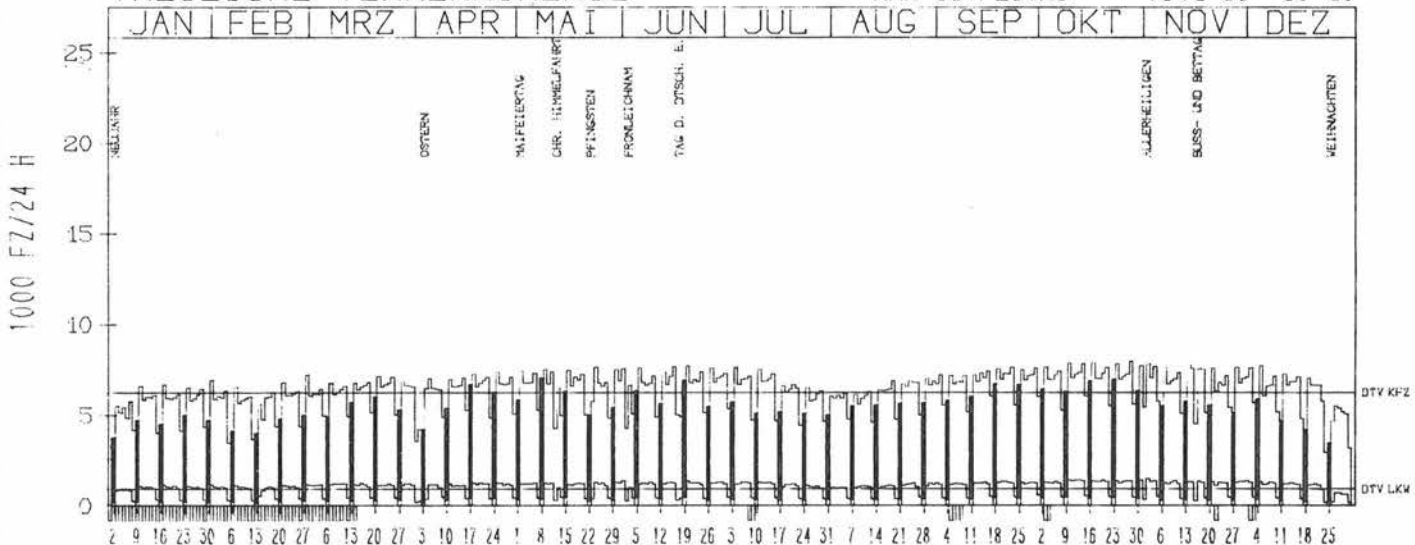
NR.: 6214 7 100

LAND: RHEINLAND-PFALZ
 STRASSE: A 63
 KM:
 NETZKNOTEN:


RICHTUNG NÖRD

DTV KFZ 6237
 DTV LKW 919 = 14.73 %
 MAX WERKTAG 7949 FR 28.10.
 MAX FER-WKTAG 7777 MI 2.11.
 MAX SO+FEITAG 7041 SO 8.5.

TÄGLICHE VERKEHRSMENGE



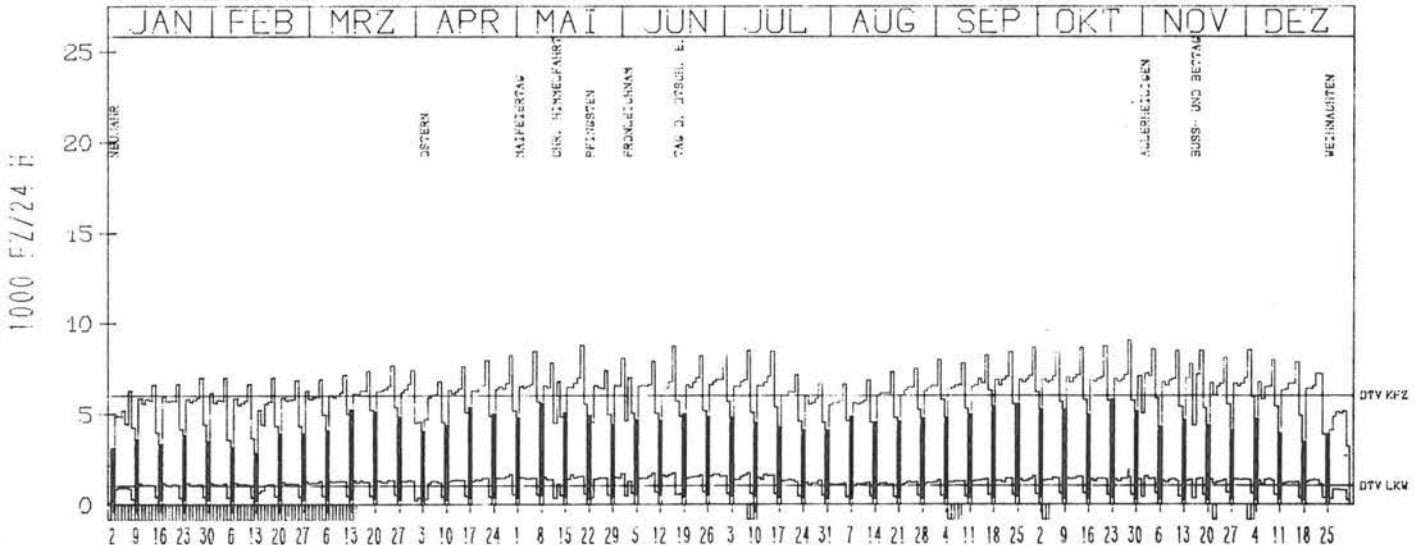
VERKEHRSMENGEN 15-19 UHR




RICHTUNG SÜED

DTV KFZ 6047
 DTV LKW 1046 = 17.29 %
 MAX WERKTAG 9114 FR 28.10.
 MAX FER-WKTAG 8779 DO 16.6.
 MAX SO+FEITAG 5787 SO 23.10.

TÄGLICHE VERKEHRSMENGE



VERKEHRSMENGEN 15-19 UHR



JAHRESGANGLINIEN 1983

ZST: KANDEL 1

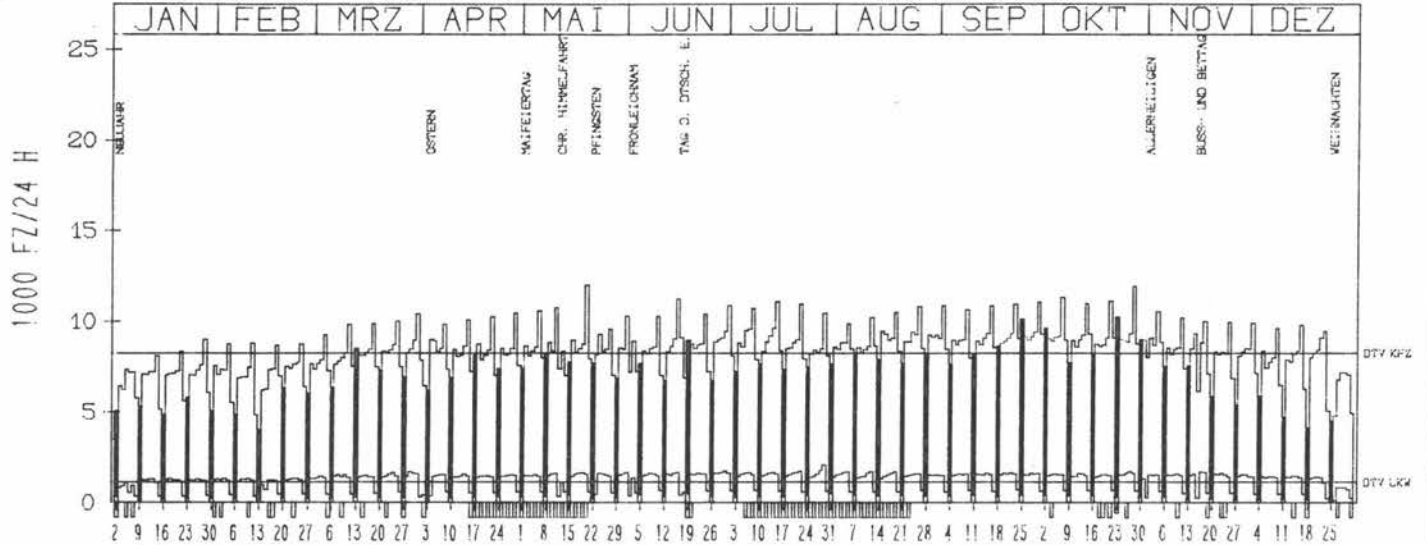
NR.: 6915 7 045

LAND: RHEINLAND-PFALZ
 STRASSE: A 65
 KM: 5.6
 NETZKNOTEN: 6915 090
 6915 071

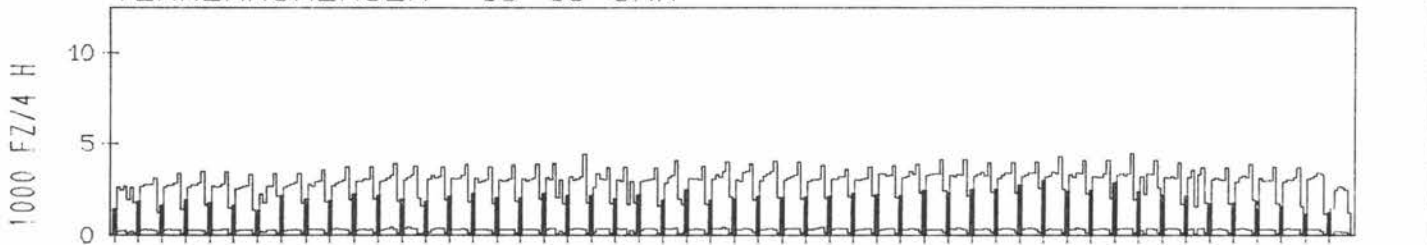
RICHTUNG NORD

DTV KFZ 8244
 DTV LKW 1138 = 13.81 %
 MAX WERKTAG 11961 FR 28. 10.
 MAX FER-WKTAG 11227 DO 16. 6.
 MAX SO+FEITAG 10125 SO 25. 9.

TAEGLICHE VERKEHRSMENGE



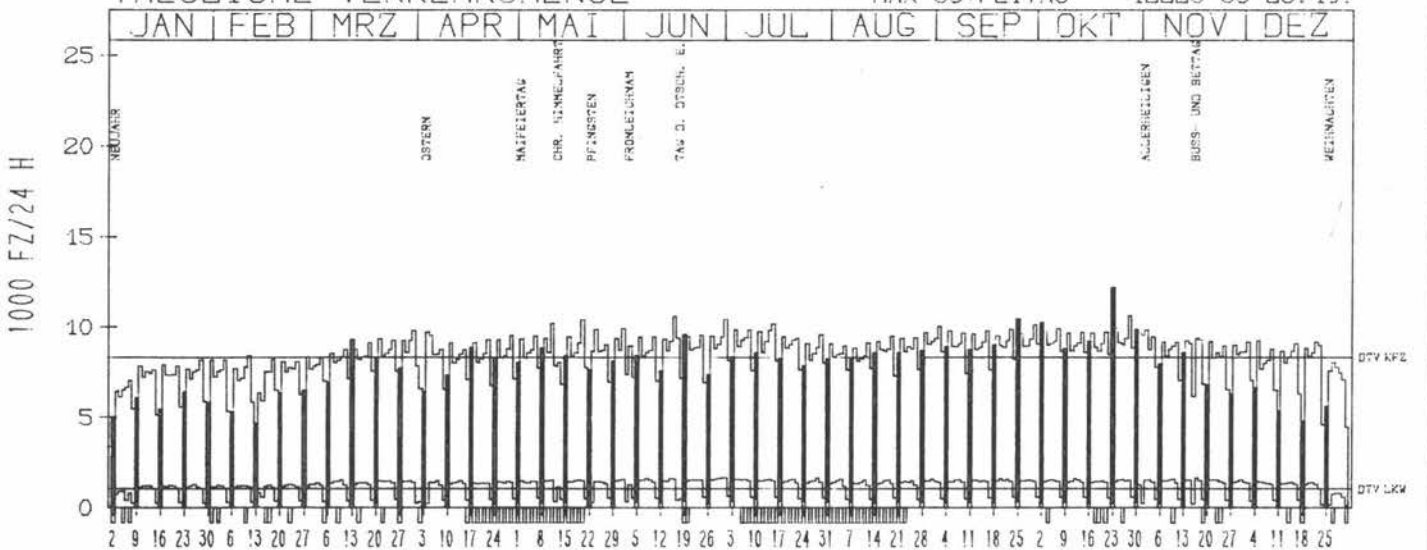
VERKEHRSMENGEN 15-19 UHR



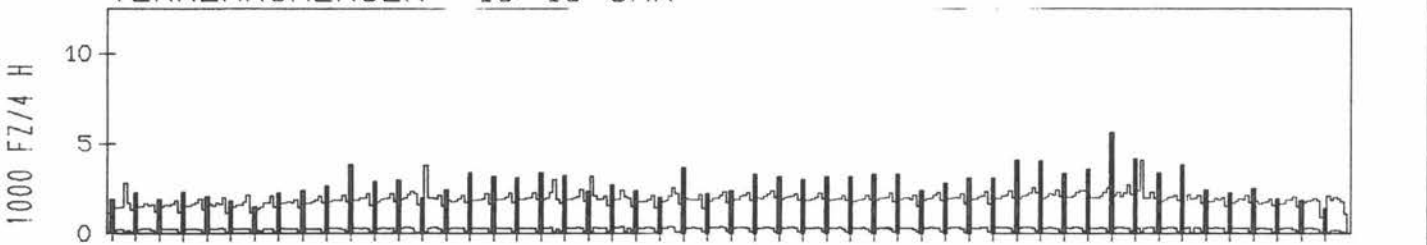
RICHTUNG SUED

DTV KFZ 8343
 DTV LKW 1076 = 12.90 %
 MAX WERKTAG 10665 FR 28. 10.
 MAX FER-WKTAG 10630 DO 16. 6.
 MAX SO+FEITAG 12225 SO 23. 10.

TAEGLICHE VERKEHRSMENGE



VERKEHRSMENGEN 15-19 UHR



JAHRESGANGLINIEN 1983

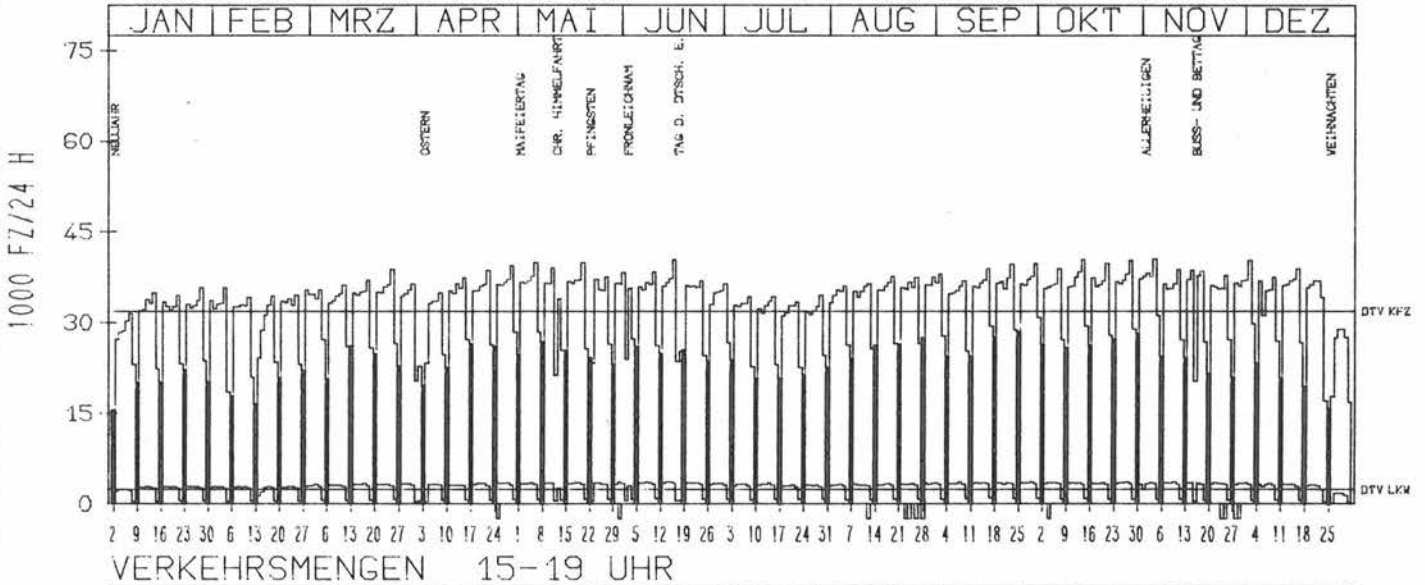
ZST: WIESB.-ERBENHEIM
 NR.: 5915 6 902 (0902)

LAND: HESSEN
 STRASSE: A 66
 KM: 25.0
 NETZKNOTEN: 5916 058
 5915 028

RICHTUNG OST

DTV KFZ 31833
 DTV LKW 2363 = 7.42 %
 MAX WERKTAG 40496 FR 4.11.
 MAX FER-WKTAG 40412 DO 16.6.
 MAX SO+FEITAG 28480 SO 25.9.


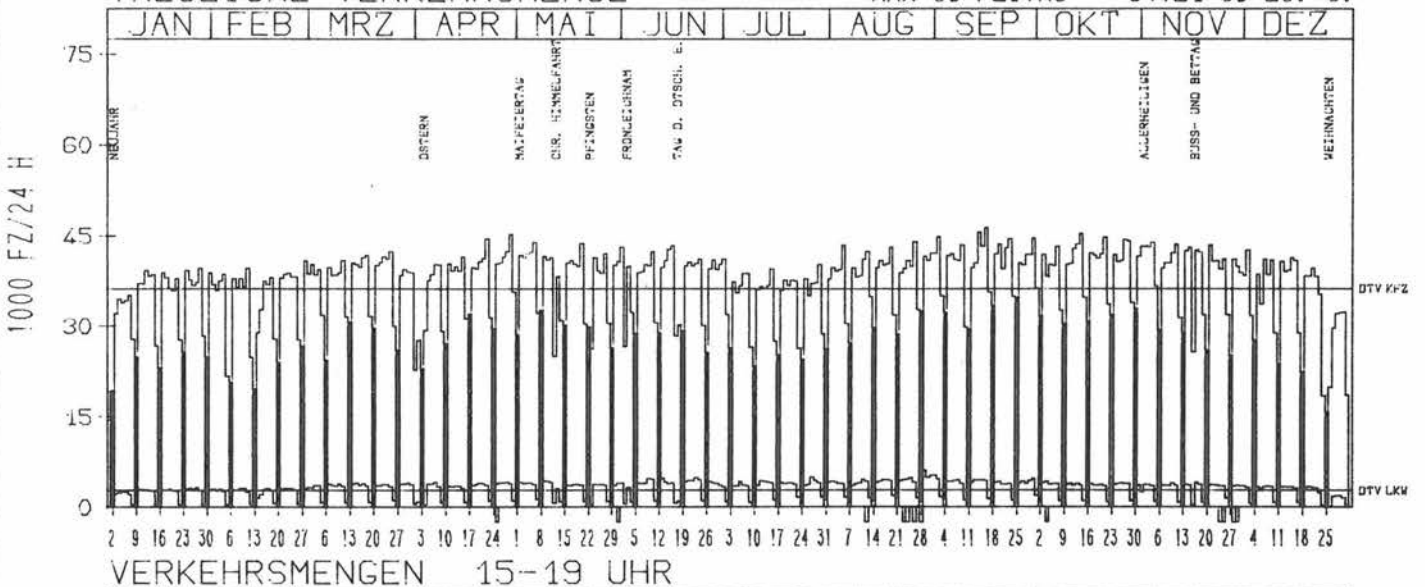
TAEGLICHE VERKEHRSMENGE



RICHTUNG WEST

DTV KFZ 36323
 DTV LKW 2799 = 7.71 %
 MAX WERKTAG 46329 FR 16.9.
 MAX FER-WKTAG 44905 FR 2.9.
 MAX SO+FEITAG 34721 SO 25.9.

TAEGLICHE VERKEHRSMENGE



JAHRESGANGLINIEN 1983

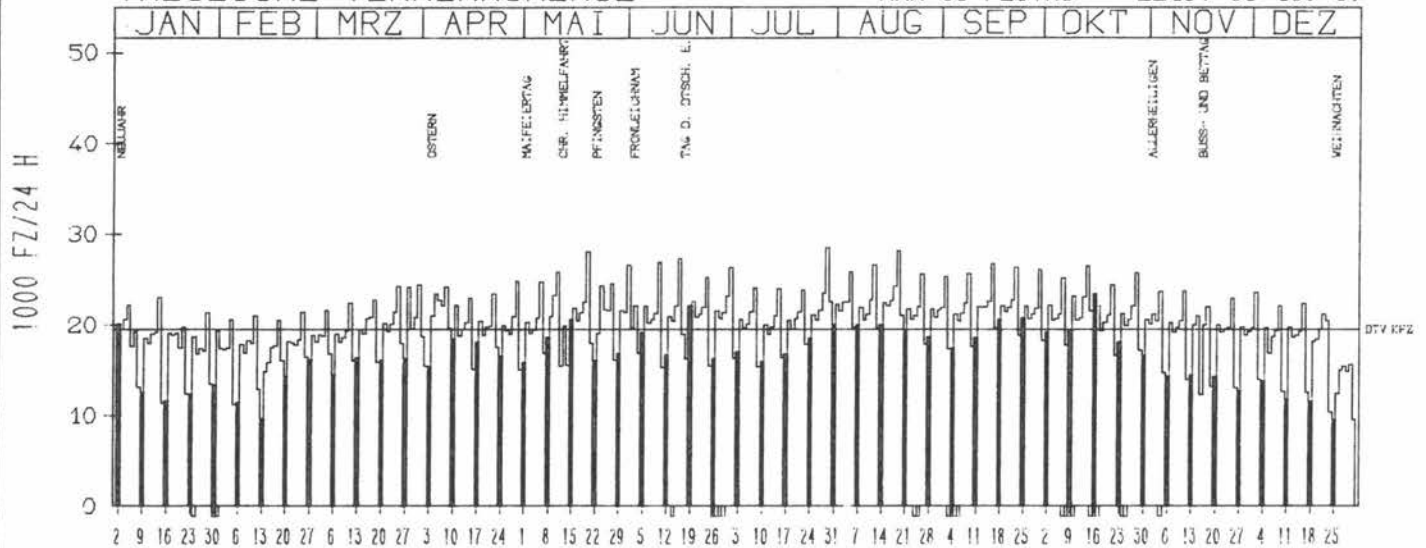
ZST: RUESSELSHEIM OST
 NR.: 6016 6 931 (0931)

LAND: HESSEN
 STRASSE: A 67
 KM: 3.1
 NETZKNOTEN: 5916 003
 6016 031

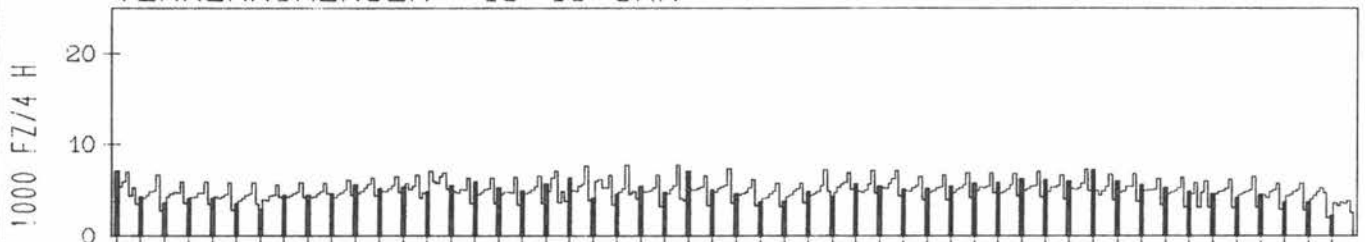
RICHTUNG NÖRD

TAEGLICHE VERKEHRSMENGE

DTV KFZ 19538
 MAX WERKTAG 28035 FR 20. 5.
 MAX FER-WKTAG 28517 FR 29. 7.
 MAX SO+FEITAG 22107 SO 19. 6.



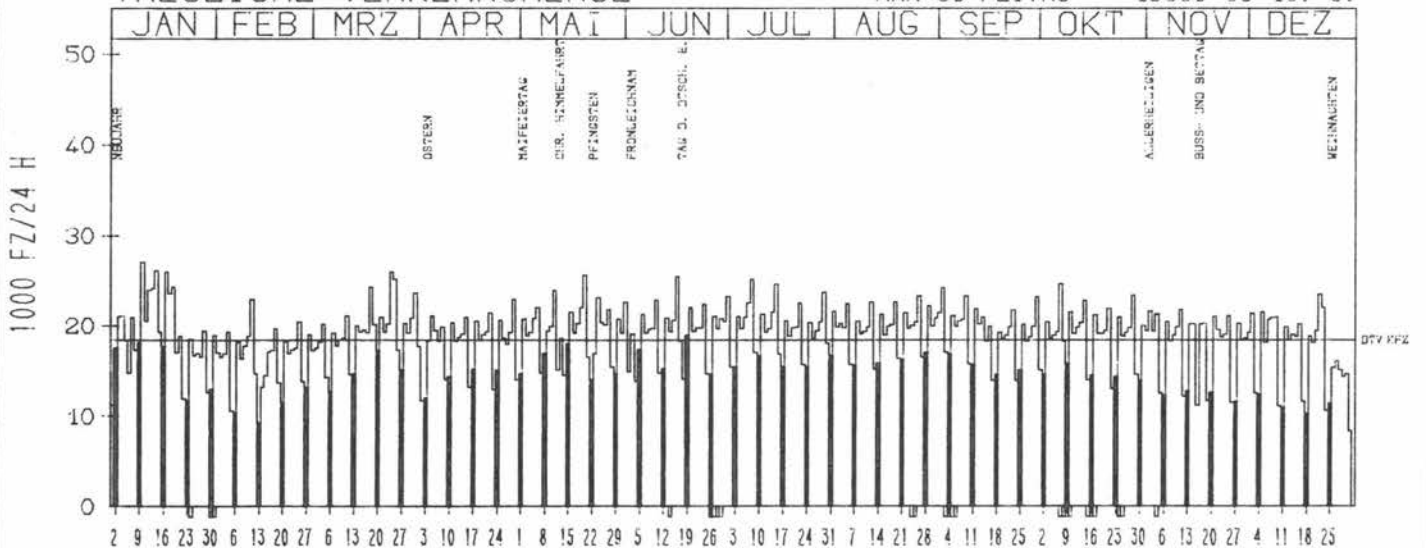
VERKEHRSMENGEN 15-19 UHR



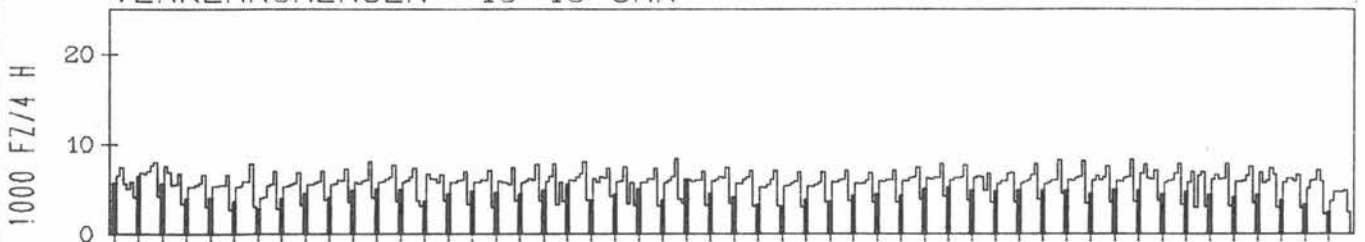
RICHTUNG SUED

TAEGLICHE VERKEHRSMENGE

DTV KFZ 18437
 MAX WERKTAG 27107 MO 10. 1.
 MAX FER-WKTAG 25484 DO 16. 6.
 MAX SO+FEITAG 18950 SO 19. 6.



VERKEHRSMENGEN 15-19 UHR



JAHRESGANGLINIEN 1983

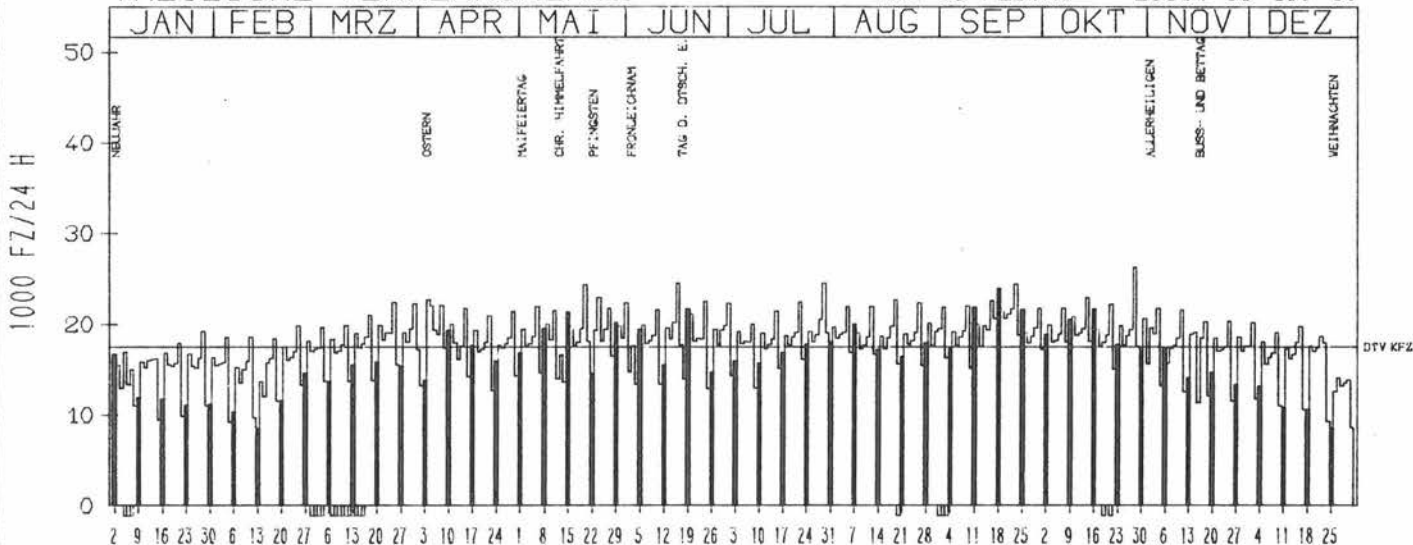
ZST: GERNSEIM
 NR.: 6317 6 828 (0828)

LAND: HESSEN
 STRASSE: A 67
 KM: 538.2
 NETZKNOTEN: 6217 012
 6317 055

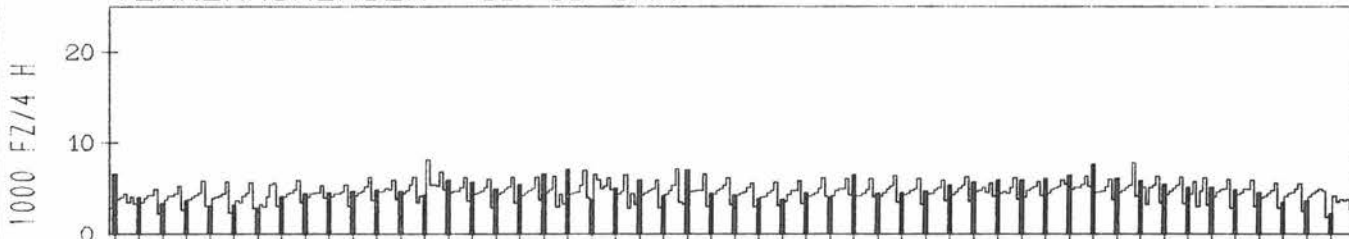
RICHTUNG NORD

DTV KFZ 17496
 MAX WERKTAG 26218 FR 28. 10.
 MAX FER-WKTAG 24521 FR 29. 7.
 MAX SO+FEITAG 23894 SO 18. 9.

TAEGLICHE VERKEHRSMENGE



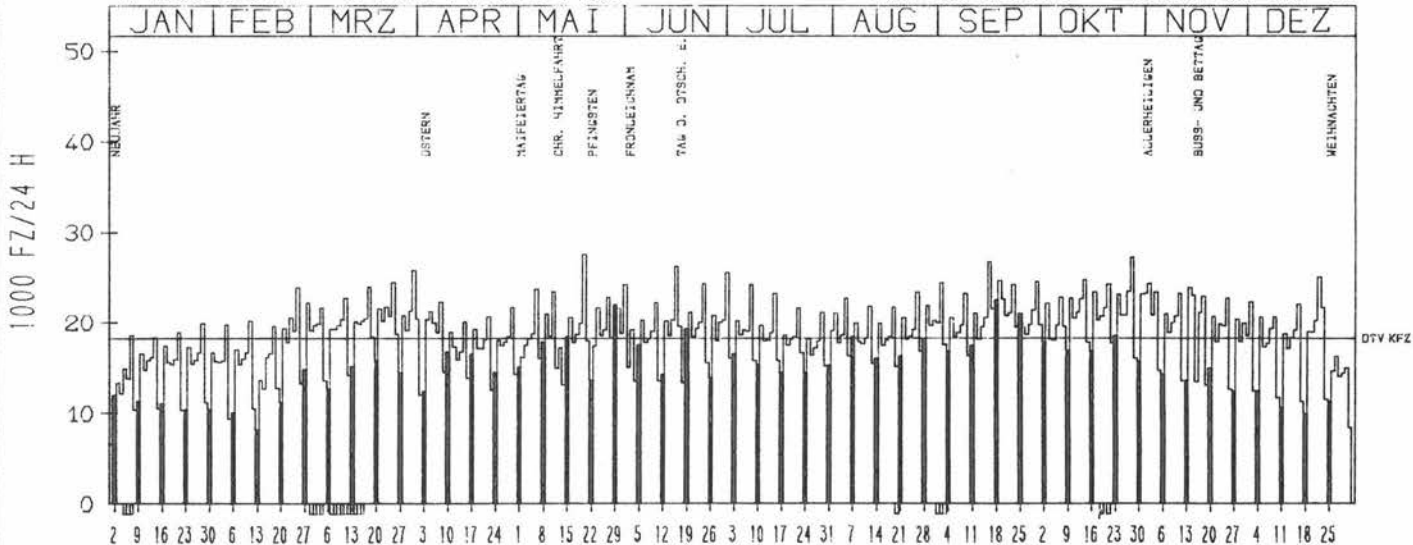
VERKEHRSMENGEN 15-19 UHR



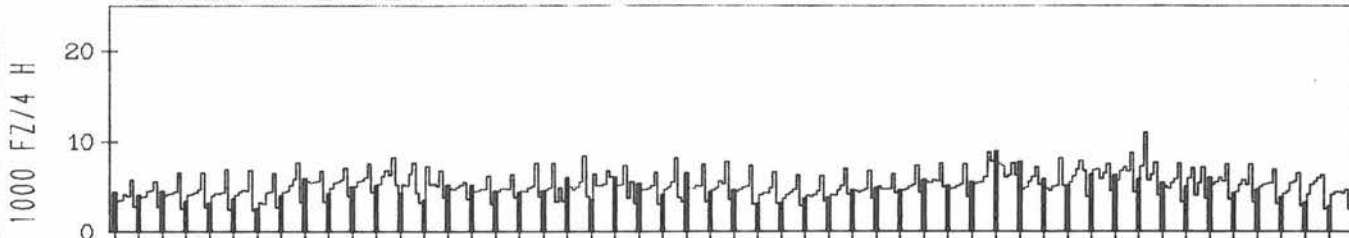
RICHTUNG SUED

DTV KFZ 18241
 MAX WERKTAG 27595 FR 20. 5.
 MAX FER-WKTAG 26234 DO 16. 6.
 MAX SO+FEITAG 22554 SO 18. 9.

TAEGLICHE VERKEHRSMENGE



VERKEHRSMENGEN 15-19 UHR



JAHRESGANGLINIEN 1983

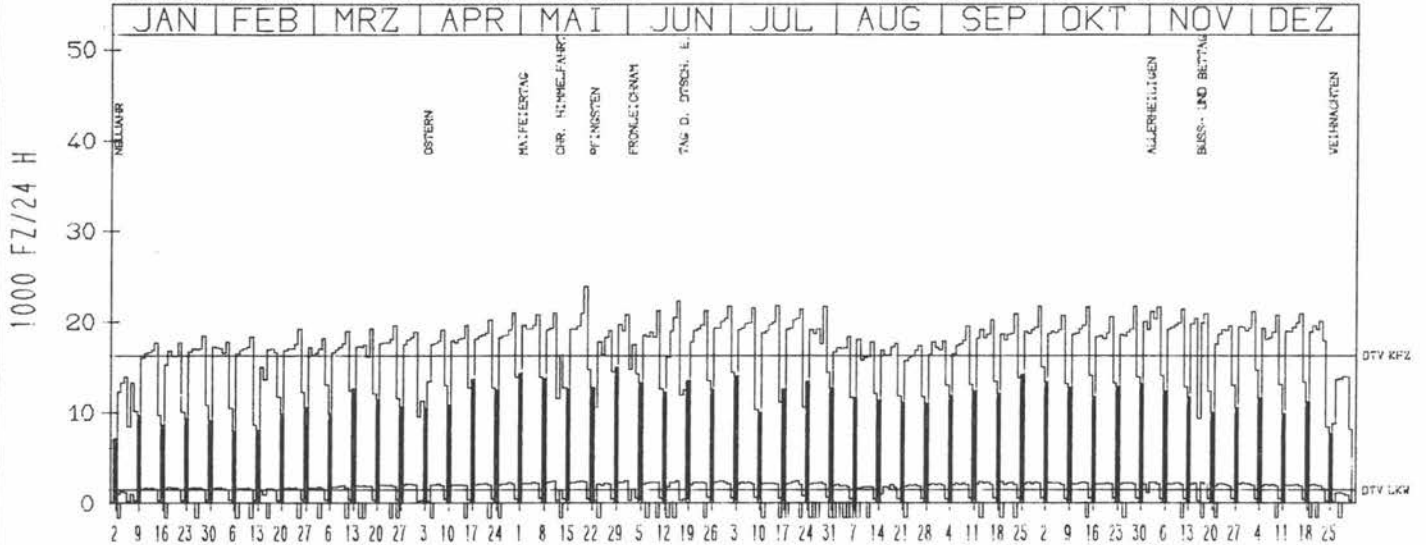
ZST: AK ERLANGEN NÖRD
 NR.: 6431 9 952 (9052)

LAND: BAYERN
 STRASSE: A 73
 KM: 32.4
 NETZKNOTEN: 6431 008
 6431 028

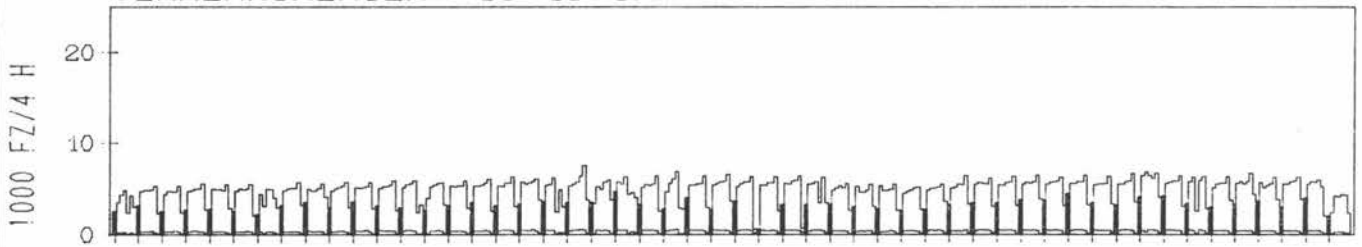
RICHTUNG NÖRD

DTV KFZ 16288
 DTV LKW 1438 = 8.83 %
 MAX WERKTAG 23940 FR 20. 5.
 MAX FER-WKTAG 22268 DO 16. 6.
 MAX SO+FEITAG 19096 DI 1. 11.

TAEGLICHE VERKEHRSMENGE



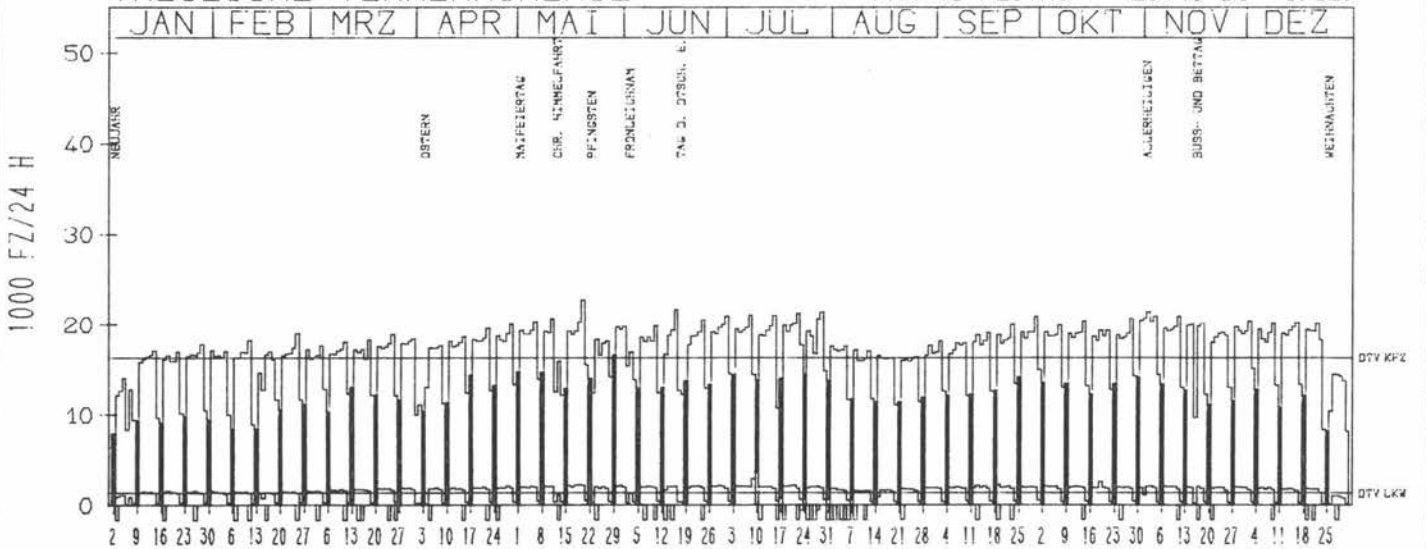
VERKEHRSMENGEN 15-19 UHR



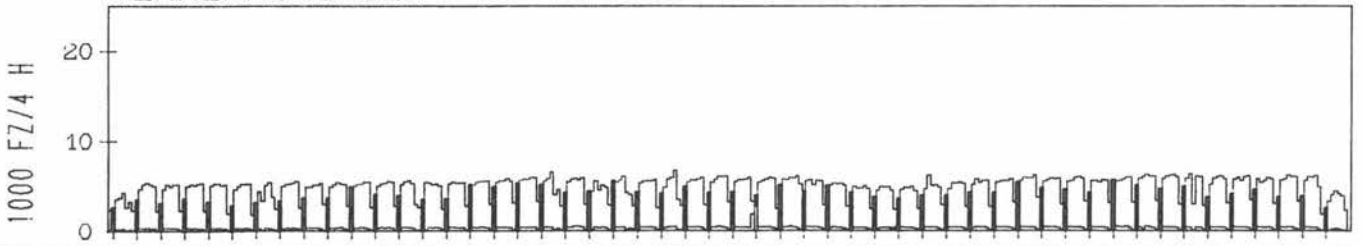
RICHTUNG SUED

DTV KFZ 16323
 DTV LKW 1361 = 8.34 %
 MAX WERKTAG 22780 FR 20. 5.
 MAX FER-WKTAG 21672 DO 16. 6.
 MAX SO+FEITAG 20740 DI 1. 11.

TAEGLICHE VERKEHRSMENGE



VERKEHRSMENGEN 15-19 UHR



JAHRESGANGLINIEN 1983

ZST: RÖETHENBACH
 NR.: 6633 9 005 (9101)

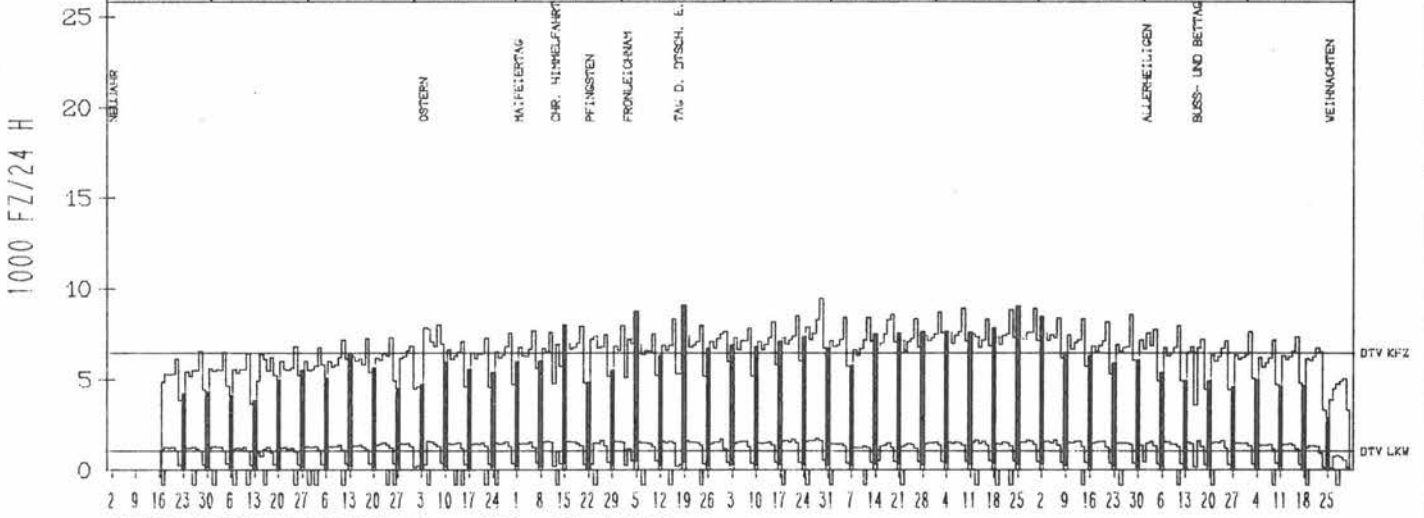
LAND: BAYERN
 STRASSE: A 73
 KM: 1.2
 NETZKNOTEN: 8833 019
 6633 020

RICHTUNG NÖRD


DTV KFZ 6471
 DTV LKW 1054 = 16.29 %
 MAX WERKTAG 8912 FR 30. 9.
 MAX FER-WKTAG 9452 FR 29. 7.
 MAX SO+FEITAG 9084 SO 19. 6.

TÄGLICHE VERKEHRSMENGE

JAN | FEB | MRZ | APR | MAI | JUN | JUL | AUG | SEP | OKT | NOV | DEZ



VERKEHRSMENGEN 15-19 UHR

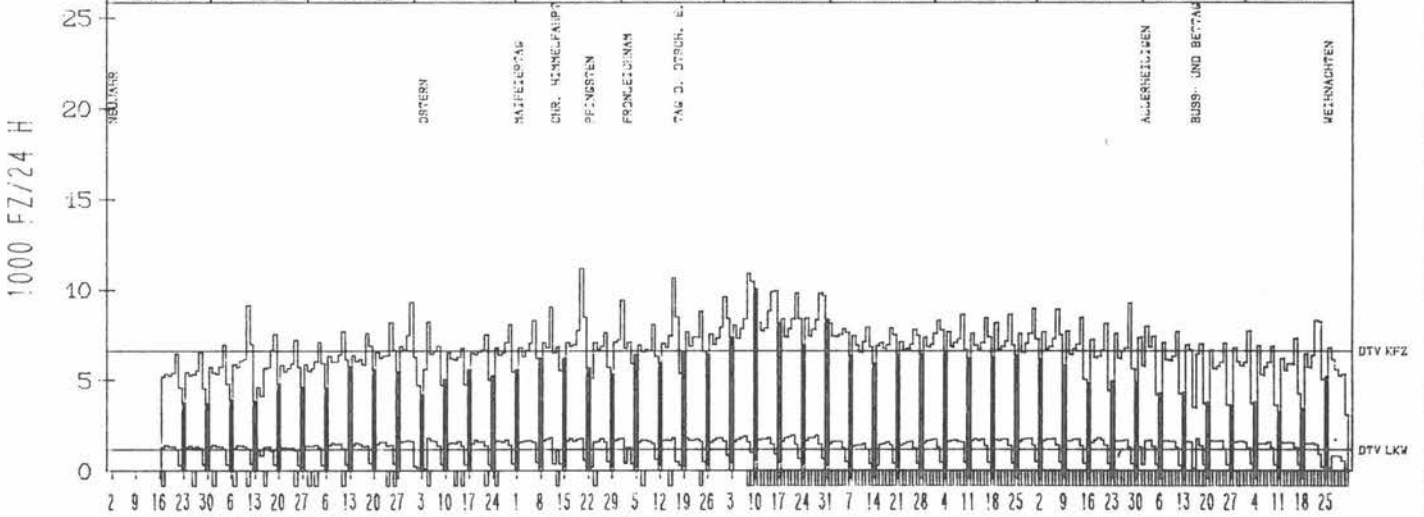


RICHTUNG SÜED

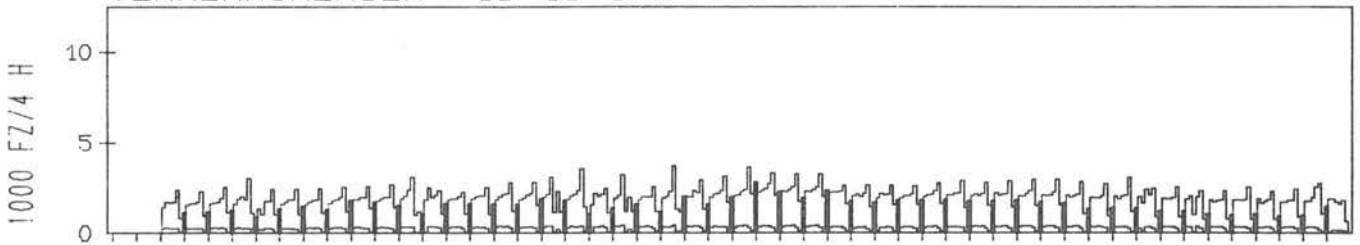
DTV KFZ 6652
 DTV LKW 1166 = 17.53 %
 MAX WERKTAG 11220 FR 20. 5.
 MAX FER-WKTAG 10660 DO 16. 6.
 MAX SO+FEITAG 8452 FR 17. 6.

TÄGLICHE VERKEHRSMENGE

JAN | FEB | MRZ | APR | MAI | JUN | JUL | AUG | SEP | OKT | NOV | DEZ



VERKEHRSMENGEN 15-19 UHR



JAHRESGANGLINIEN 1983

ZST: NEUENSTADT
 NR.: 6722 8 084 (1084)

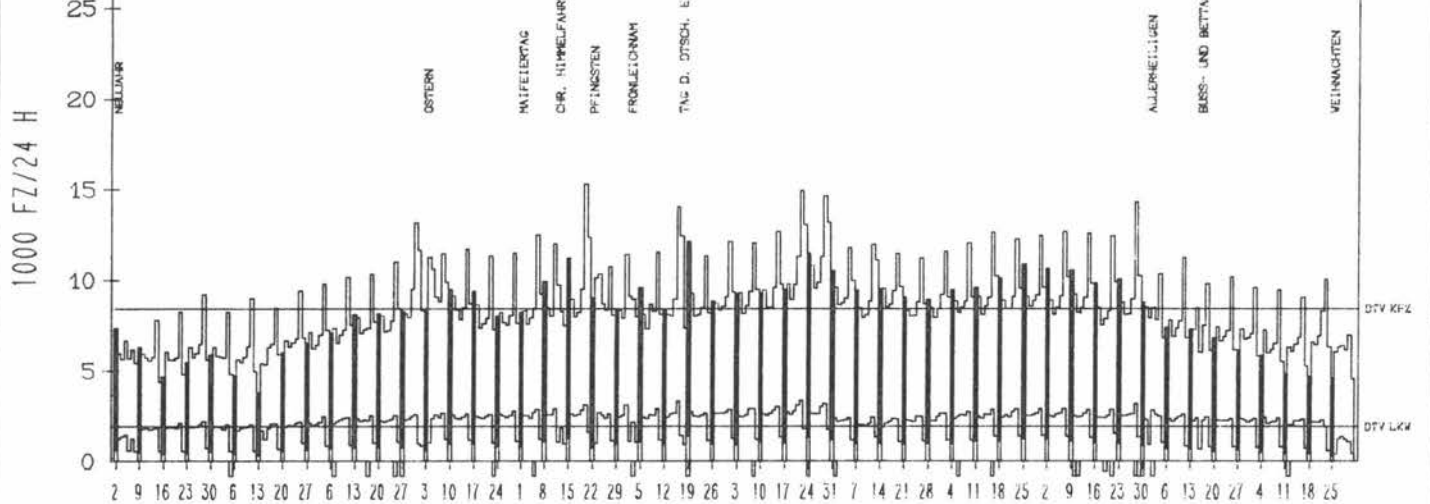
LAND: BADEN-WUERTTEMBERG
 STRASSE: A 81
 KM: 524.8
 NETZKNOTEN: 6722 041
 6821 059

RICHTUNG NÖRD

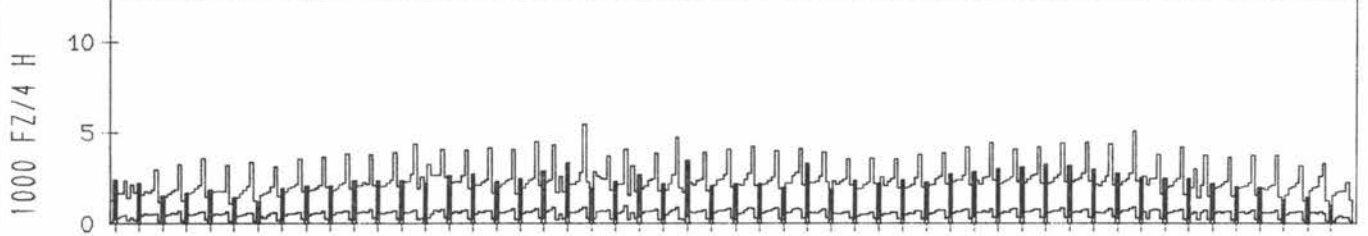
DTV KFZ 8409
 DTV LKW 1922 = 22.86 %
 MAX WERKTAG 15293 FR 20. 5.
 MAX FER-WKTAG 14903 FR 22. 7.
 MAX SO+FEITAG 12411 FR 17. 6.

TAEGLICHE VERKEHRSMENGE

JAN	FEB	MRZ	APR	MAI	JUN	JUL	AUG	SEP	OKT	NOV	DEZ
-----	-----	-----	-----	-----	-----	-----	-----	-----	-----	-----	-----



VERKEHRSMENGEN 15-19 UHR

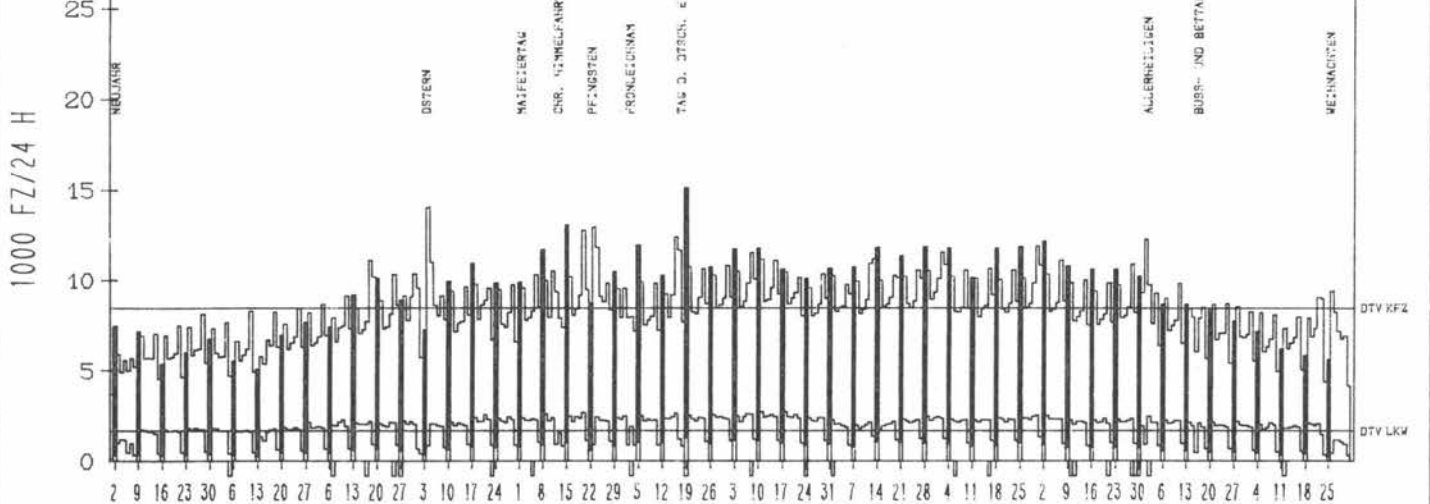


RICHTUNG SÜED

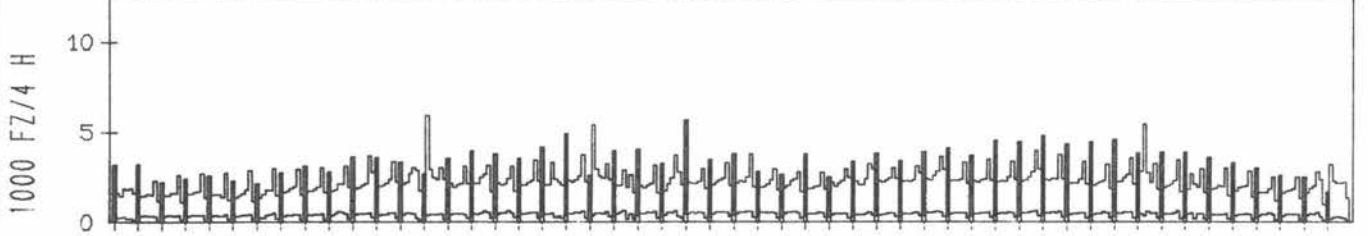
DTV KFZ 8477
 DTV LKW 1699 = 20.04 %
 MAX WERKTAG 12801 FR 20. 5.
 MAX FER-WKTAG 12430 DO 16. 6.
 MAX SO+FEITAG 14067 MO 4. 4.

TAEGLICHE VERKEHRSMENGE

JAN	FEB	MRZ	APR	MAI	JUN	JUL	AUG	SEP	OKT	NOV	DEZ
-----	-----	-----	-----	-----	-----	-----	-----	-----	-----	-----	-----



VERKEHRSMENGEN 15-19 UHR



JAHRESGANGLINIEN 1983

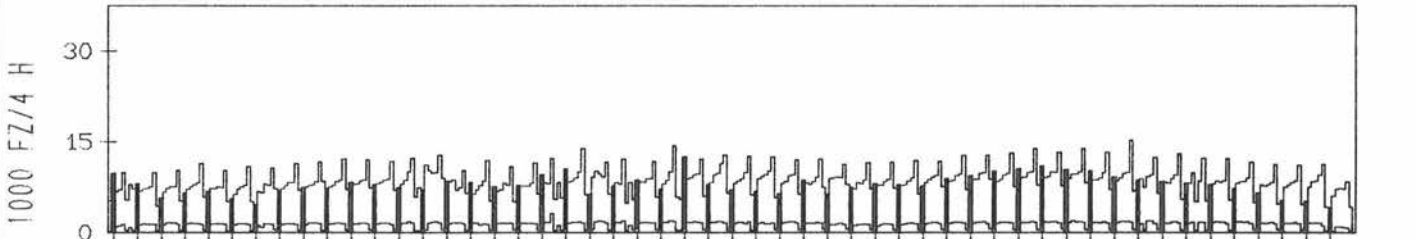
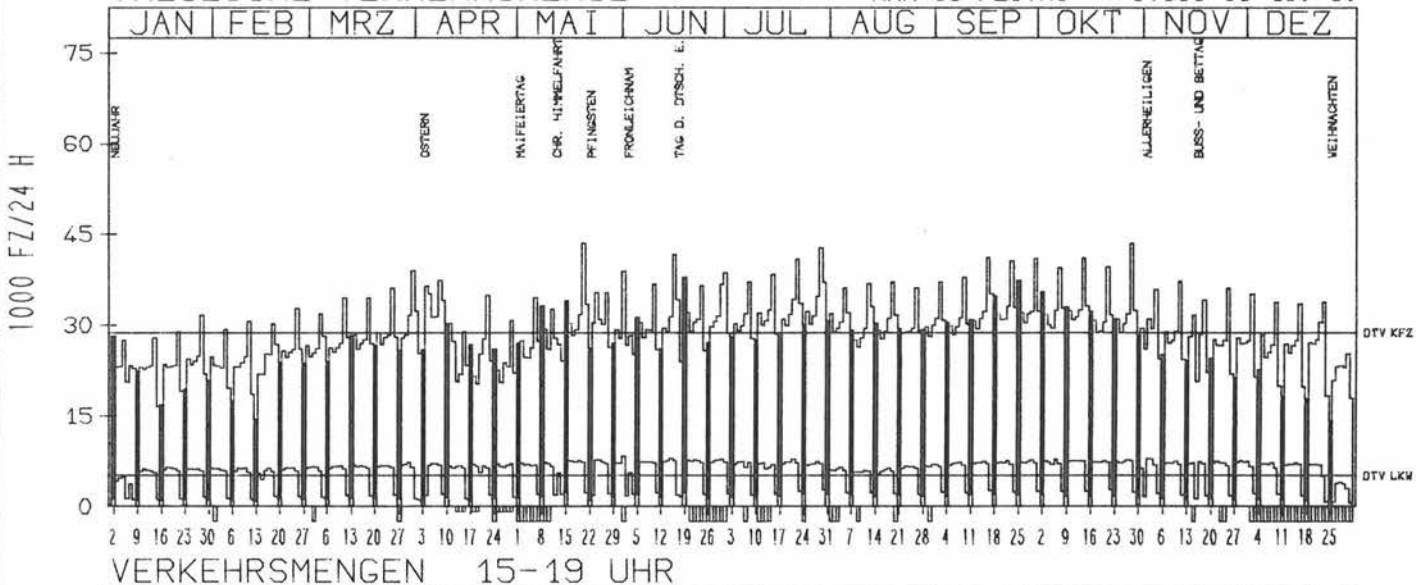
ZST: PLEIDELSHEIM
NR.: 7021 8 086 (1086)

LAND: BADEN-WUERTTEMBERG
STRASSE: A 81
KM: 557.8
NETZKNOTEN: 6921 001
7021 039

RICHTUNG NÖRD

DTV KFZ 28697
DTV LKW 5190 = 18.09 %
MAX WERKTAG 43486 FR 20. 5.
MAX FER-WKTAG 43511 FR 28. 10.
MAX SO+FEITAG 37838 SO 19. 6.

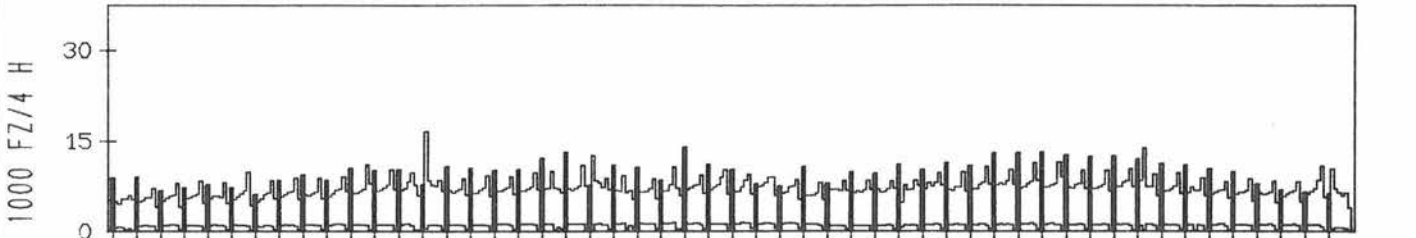
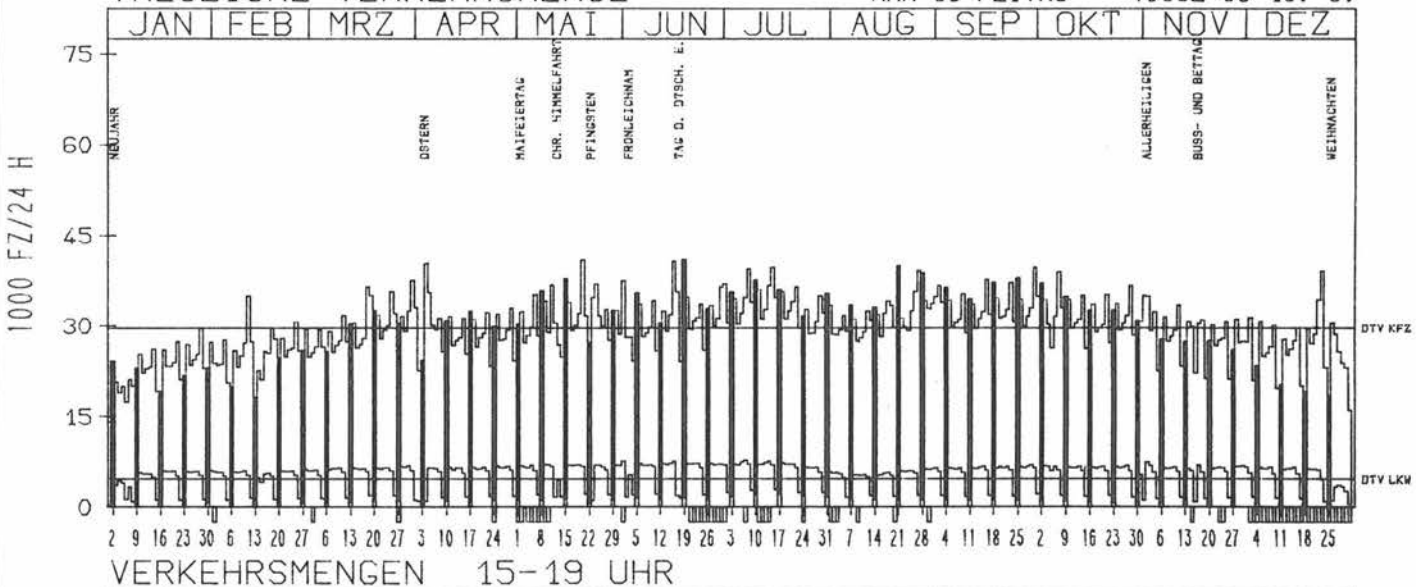
TAEGLICHE VERKEHRSMENGE



RICHTUNG SÜED

DTV KFZ 29706
DTV LKW 4736 = 15.94 %
MAX WERKTAG 41067 FR 20. 5.
MAX FER-WKTAG 40753 DO 16. 6.
MAX SO+FEITAG 40992 SO 19. 6.

TAEGLICHE VERKEHRSMENGE



JAHRESGANGLINIEN 1983

ZST: HORB

NR.: 7518 8 028 (1028)

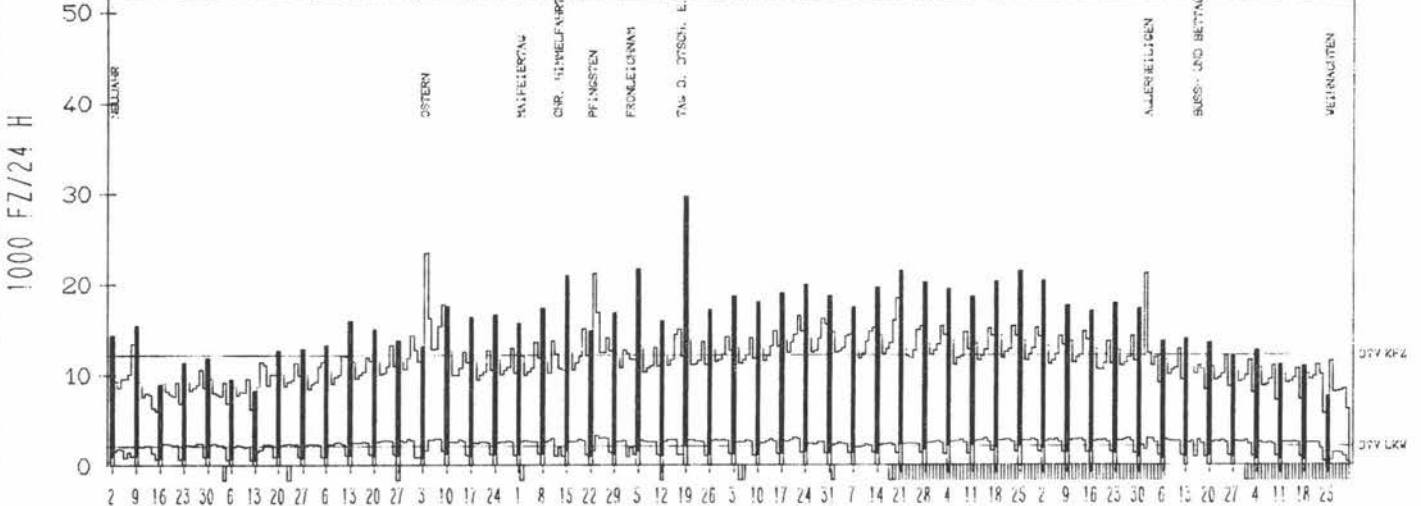
LAND: BADEN-WUERTTEMBERG
 STRASSE: A 81
 KM: 629.1
 NETZKNOTEN: 7419 052
 7518 070

RICHTUNG NÖRD

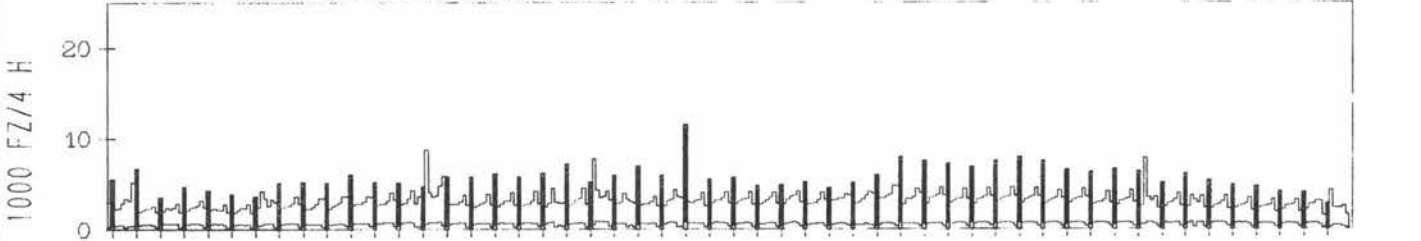
DTV KFZ 12180
 DTV LKW 2109 = 17.31 %
 MAX WERKTAG 17752 SA 9. 4.
 MAX FER-WKTAG 16820 DI 24. 5.
 MAX SO+FEITAG 29671 SO 19. 6.

TÄGLICHE VERKEHRSMENGE

JAN | FEB | MRZ | APR | MAI | JUN | JUL | AUG | SEP | OKT | NOV | DEZ



VERKEHRSMENGEN 15-19 UHR

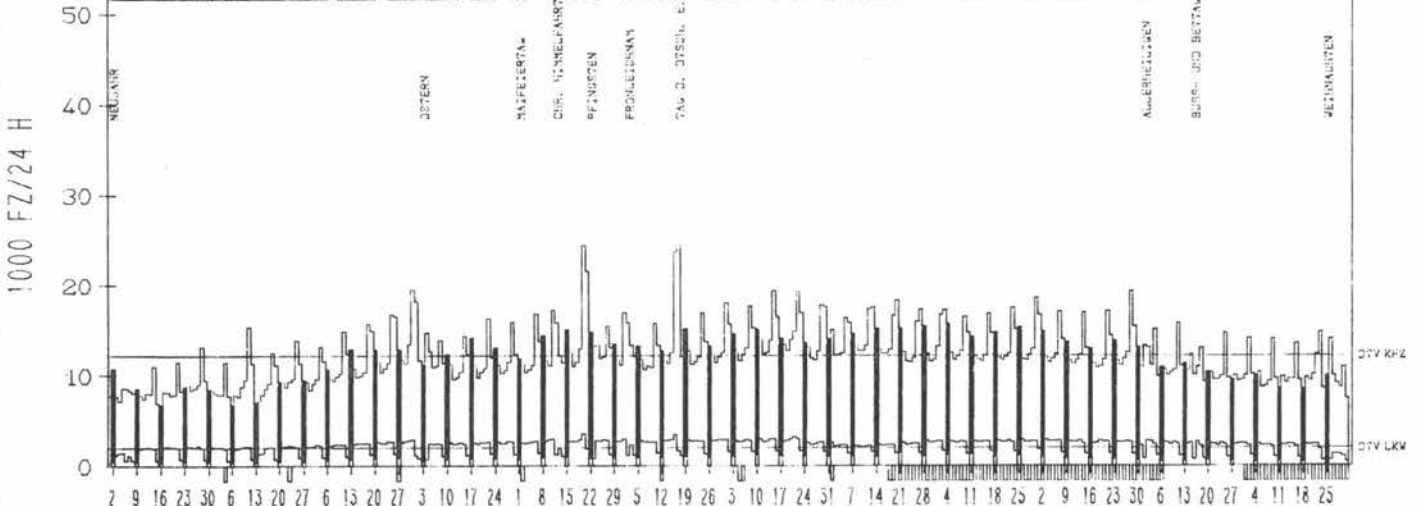


RICHTUNG SÜED


DTV KFZ 12264
 DTV LKW 2048 = 16.70 %
 MAX WERKTAG 24510 FR 20. 5.
 MAX FER-WKTAG 23730 DO 16. 6.
 MAX SO+FEITAG 24012 FR 17. 6.

TÄGLICHE VERKEHRSMENGE

JAN | FEB | MRZ | APR | MAI | JUN | JUL | AUG | SEP | OKT | NOV | DEZ



VERKEHRSMENGEN 15-19 UHR



JAHRESGANGLINIEN 1983

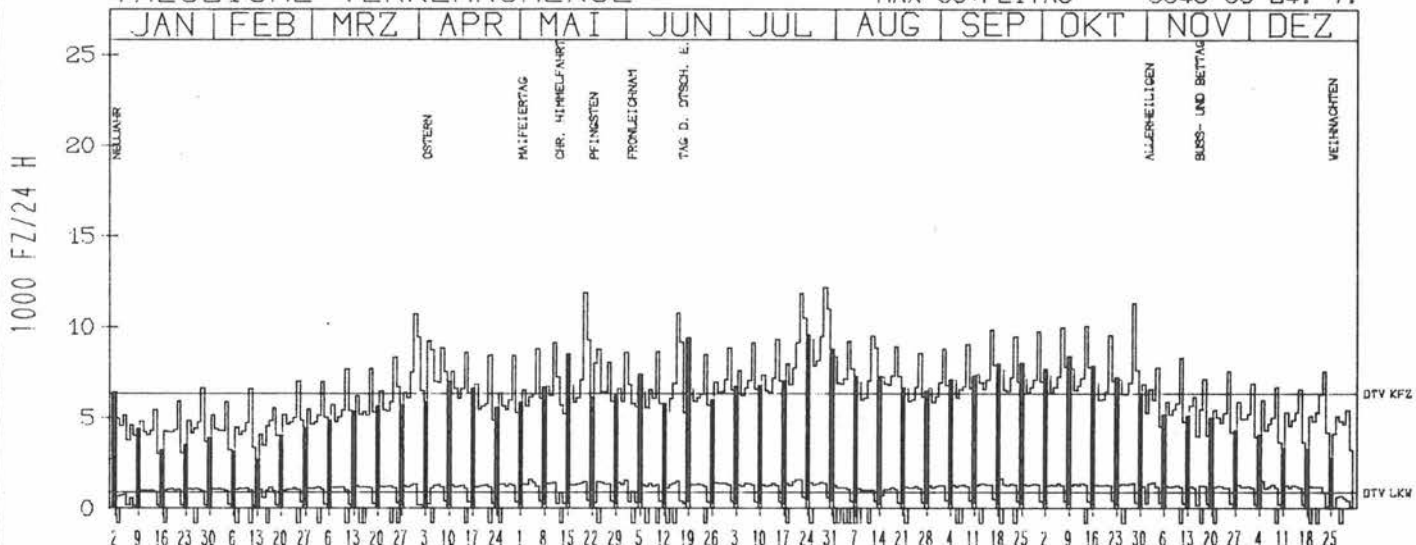
ZST: WUERZBURG SUED
 NR.: 6224 9 035 (9053)

LAND: BAYERN
 STRASSE: A 81
 KM: 83.9
 NETZKNOTEN: 6224 215
 6224 219

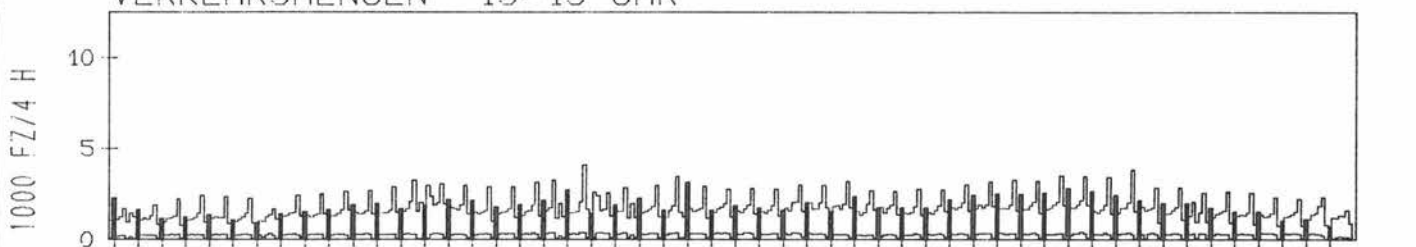
RICHTUNG NORD

DTV KFZ 6337
 DTV LKW 902 = 14.23 %
 MAX WERKTAG 11876 FR 20. 5.
 MAX FER-WKTAG 12168 FR 29. 7.
 MAX SO+FEITAG 9548 SO 24. 7.

TAEGLICHE VERKEHRSMENGE



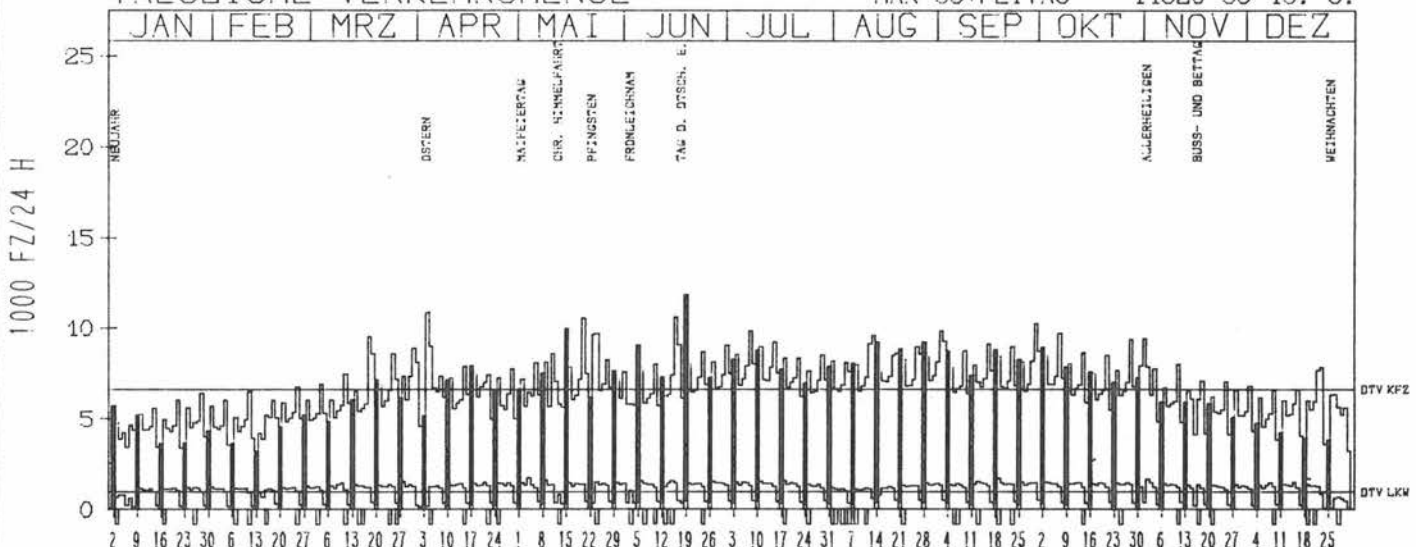
VERKEHRSMENGEN 15-19 UHR



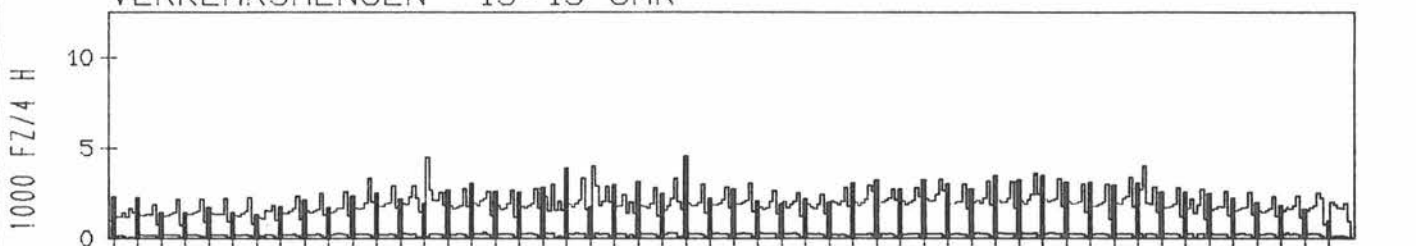
RICHTUNG SUED

DTV KFZ 6626
 DTV LKW 977 = 14.75 %
 MAX WERKTAG 10596 FR 20. 5.
 MAX FER-WKTAG 10636 DO 16. 6.
 MAX SO+FEITAG 11820 SO 19. 6.

TAEGLICHE VERKEHRSMENGE



VERKEHRSMENGEN 15-19 UHR



JAHRESGANGLINIEN 1983

ZST: ELSENDÖRF
NR.: 7336 9 100

LAND: BAYERN
STRASSE: A 90
KM: 23.6
NETZKNOTEN: 7236 016
7336 001

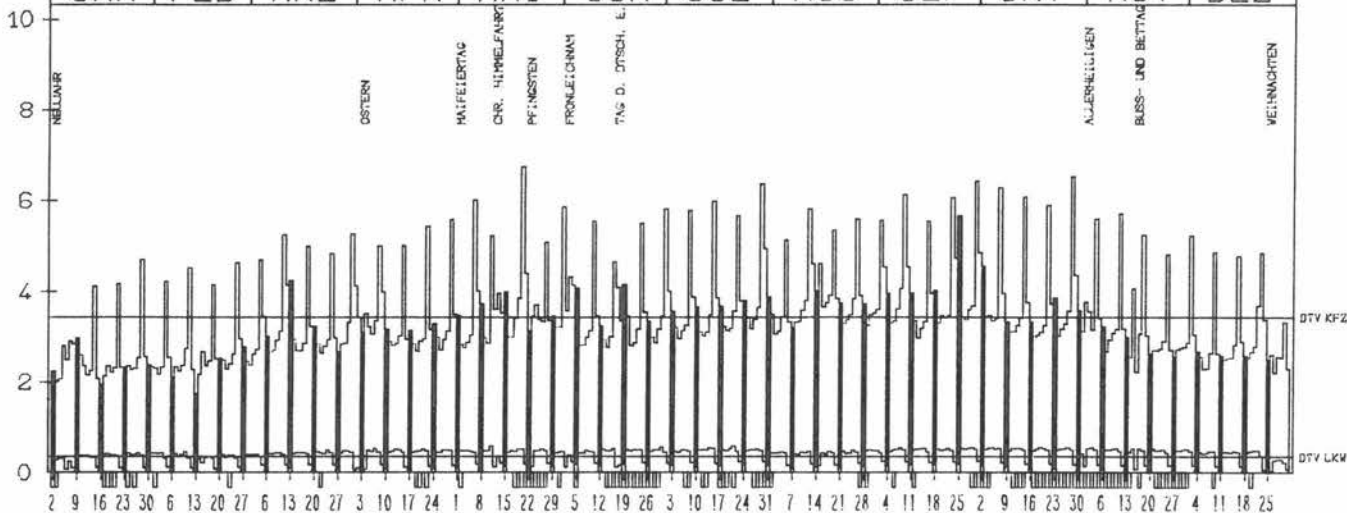
RICHTUNG OST

DTV KFZ 3436
DTV LKW 354 = 10.31 %
MAX WERKTAG 6276 FR 7.10.
MAX FER-WKTAG 6132 FR 9.9.
MAX SO+FEITAG 5660 SO 25.9.

TAEGLICHE VERKEHRSMENGE

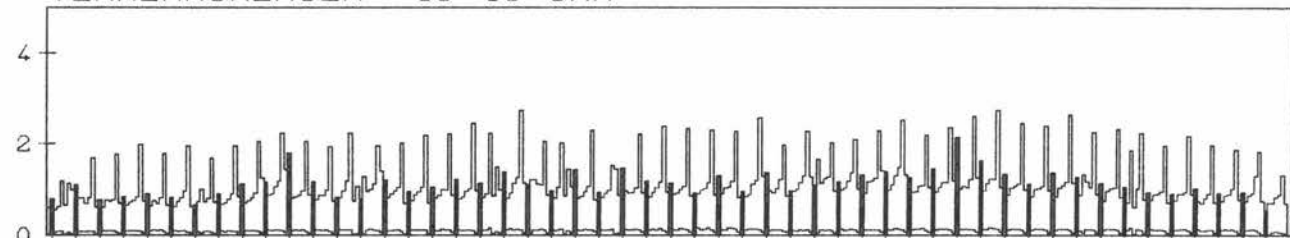
JAN | FEB | MRZ | APR | MAI | JUN | JUL | AUG | SEP | OKT | NOV | DEZ

1000 FZ/24 H



VERKEHRSMENGEN 15-19 UHR

1000 FZ/4 H



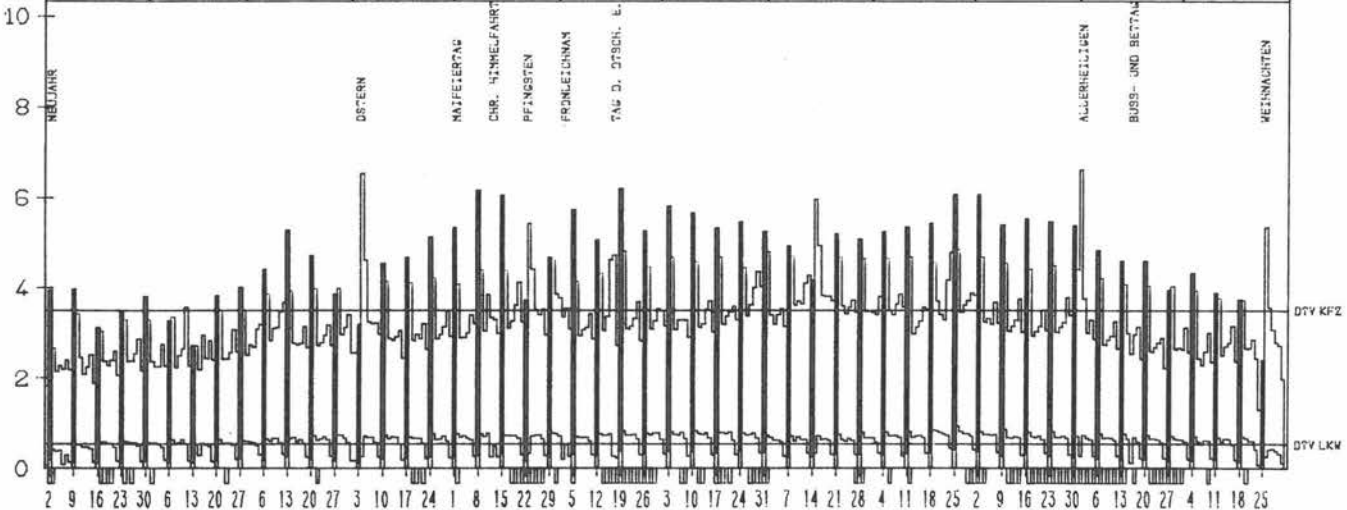
RICHTUNG WEST

DTV KFZ 3500
DTV LKW 534 = 15.25 %
MAX WERKTAG 4852 MO 26.9.
MAX FER-WKTAG 4928 DI 16.8.
MAX SO+FEITAG 6540 MO 4.4.

TAEGLICHE VERKEHRSMENGE

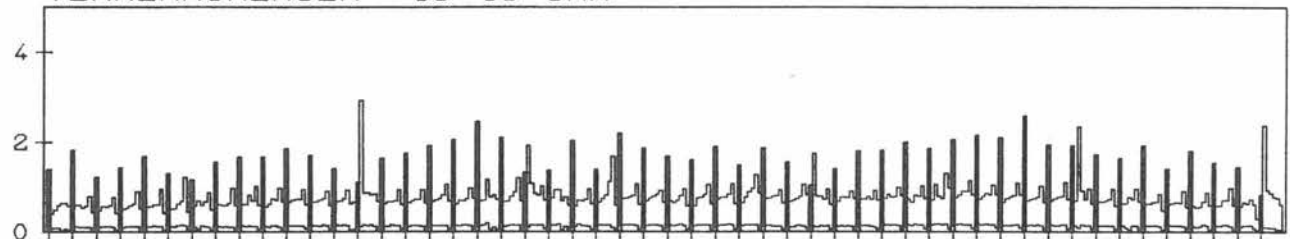
JAN | FEB | MRZ | APR | MAI | JUN | JUL | AUG | SEP | OKT | NOV | DEZ

1000 FZ/24 H



VERKEHRSMENGEN 15-19 UHR

1000 FZ/4 H



JAHRESGANGLINIEN 1983

ZST: INNTAL SUED<INNTAL>

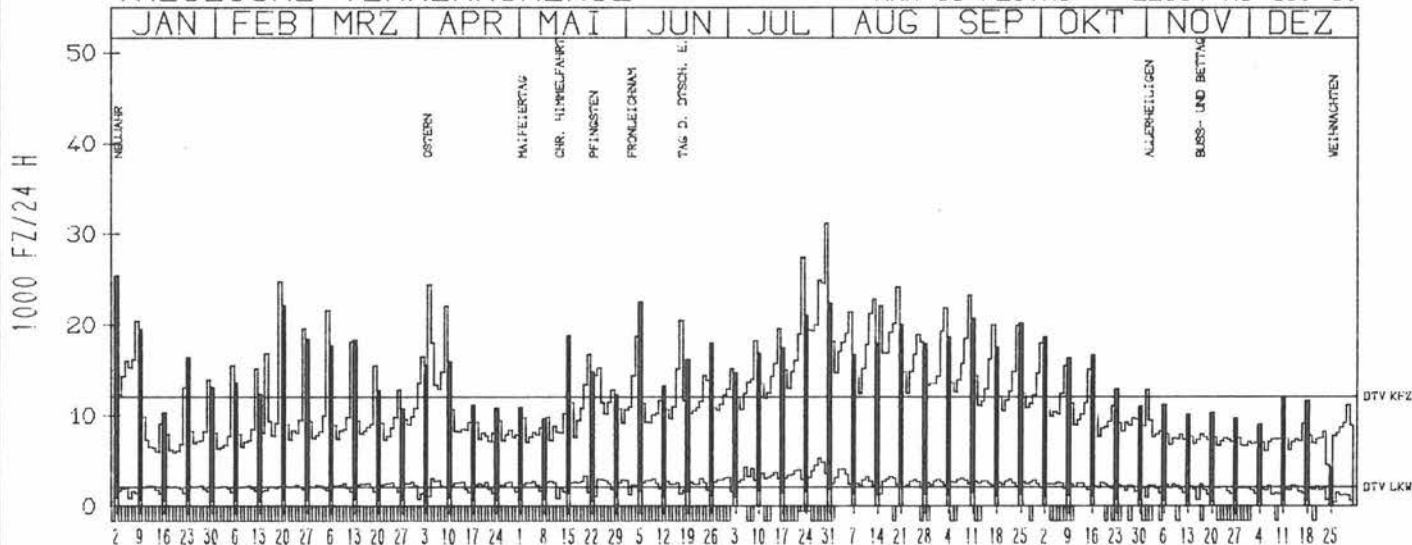
LAND: BAYERN
 STRASSE: A 93
 KM: 0.5
 NETZKNOTEN: 8138 022
 8238 008

NR.: 8138 9 190

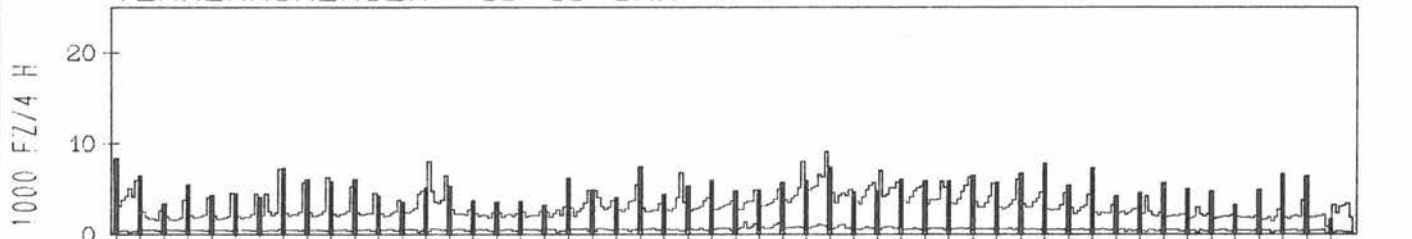
RICHTUNG NÖRD

DTV KFZ 12059
 DTV LKW 2119 = 17.57 %
 MAX WERKTAG 20008 SA 17. 9.
 MAX FER-WKTAG 27372 SA 23. 7.
 MAX SO+FEITAG 22084 MO 15. 8.

TAEGLICHE VERKEHRSMENGE



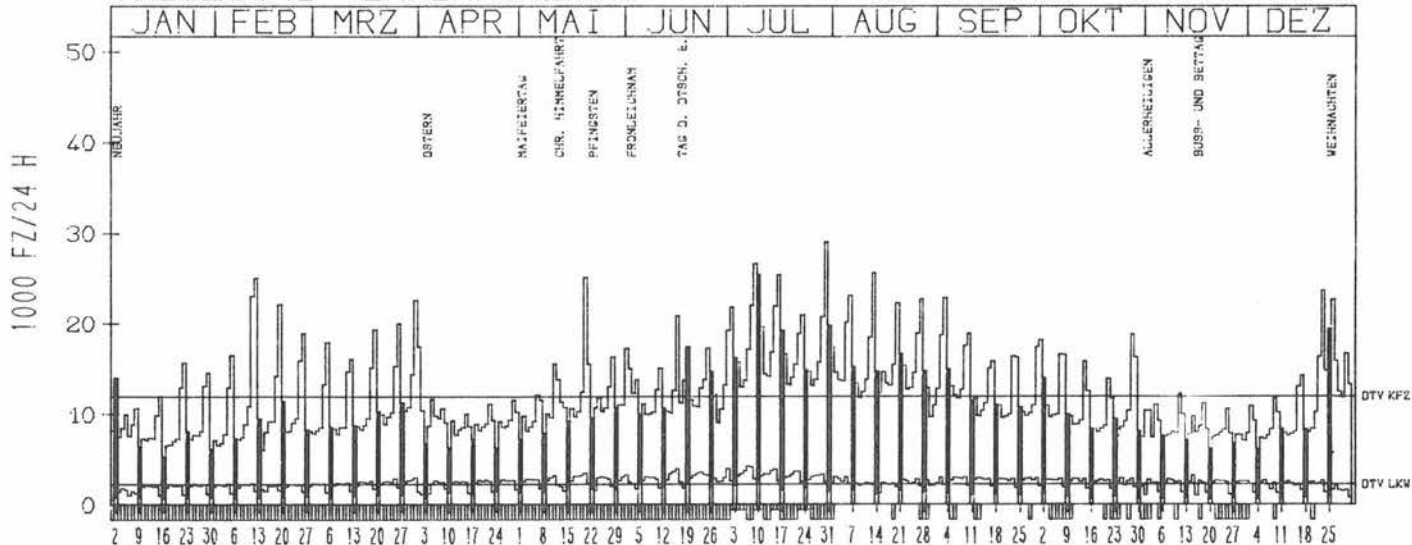
VERKEHRSMENGEN 15-19 UHR



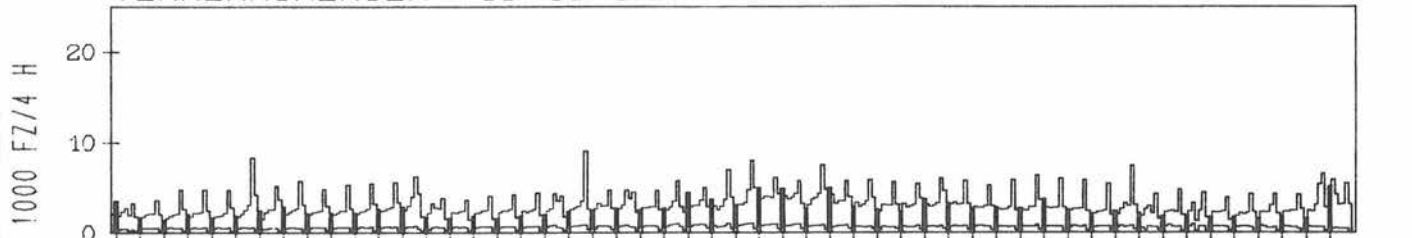
RICHTUNG SUED

DTV KFZ 11993
 DTV LKW 2287 = 19.07 %
 MAX WERKTAG 18836 FR 28. 10.
 MAX FER-WKTAG 26700 SA 9. 7.
 MAX SO+FEITAG 25432 SO 10. 7.

TAEGLICHE VERKEHRSMENGE



VERKEHRSMENGEN 15-19 UHR



JAHRESGANGLINIEN 1983

ZST: OBERDILL

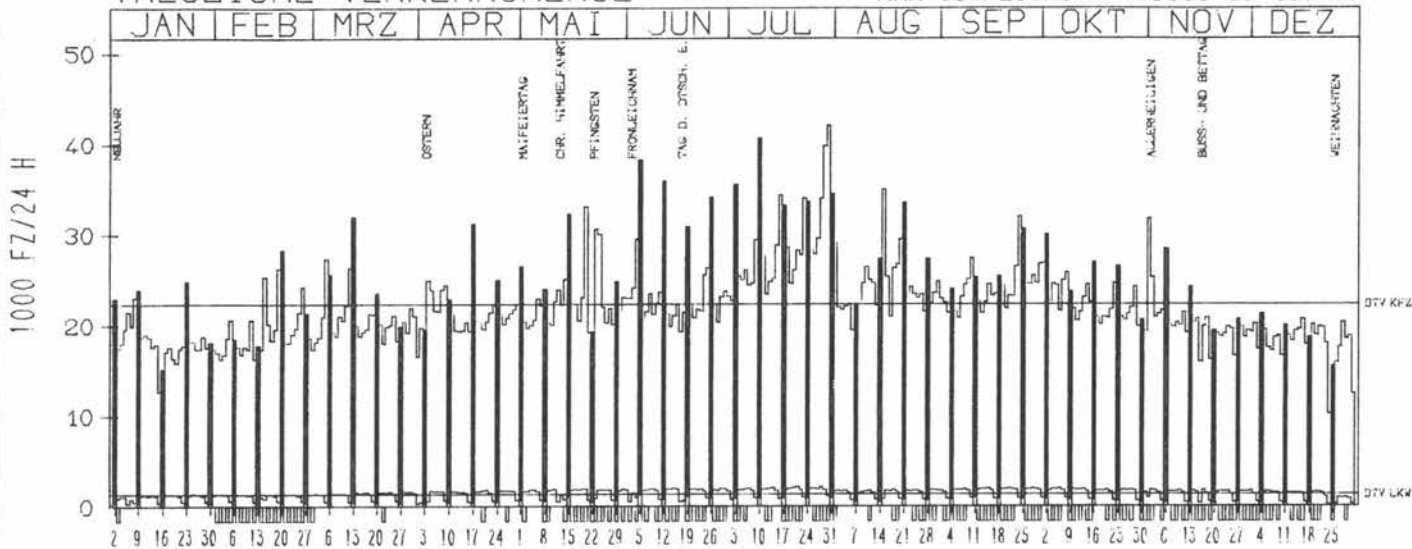
NR.: 7934 9 151

LAND: BAYERN
 STRASSE: A 95
 KM: 15,0
 NETZKNOTEN: 7934 003
 7934 010

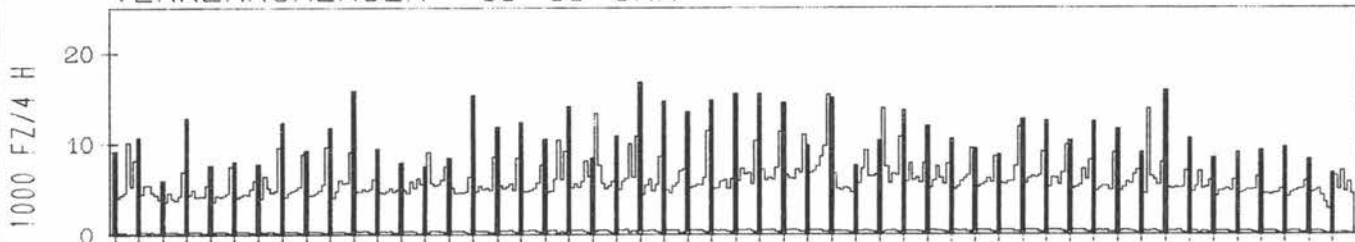
RICHTUNG NÖRD

DTV KFZ 22356
 DTV LKW 1323 = 5.92 %
 MAX WERKTAG 32000 SA 24. 9.
 MAX FER-WKTAG 34300 SA 16. 7.
 MAX SO+FEITAG 40660 SO 10. 7.

TÄGLICHE VERKEHRSMENGE



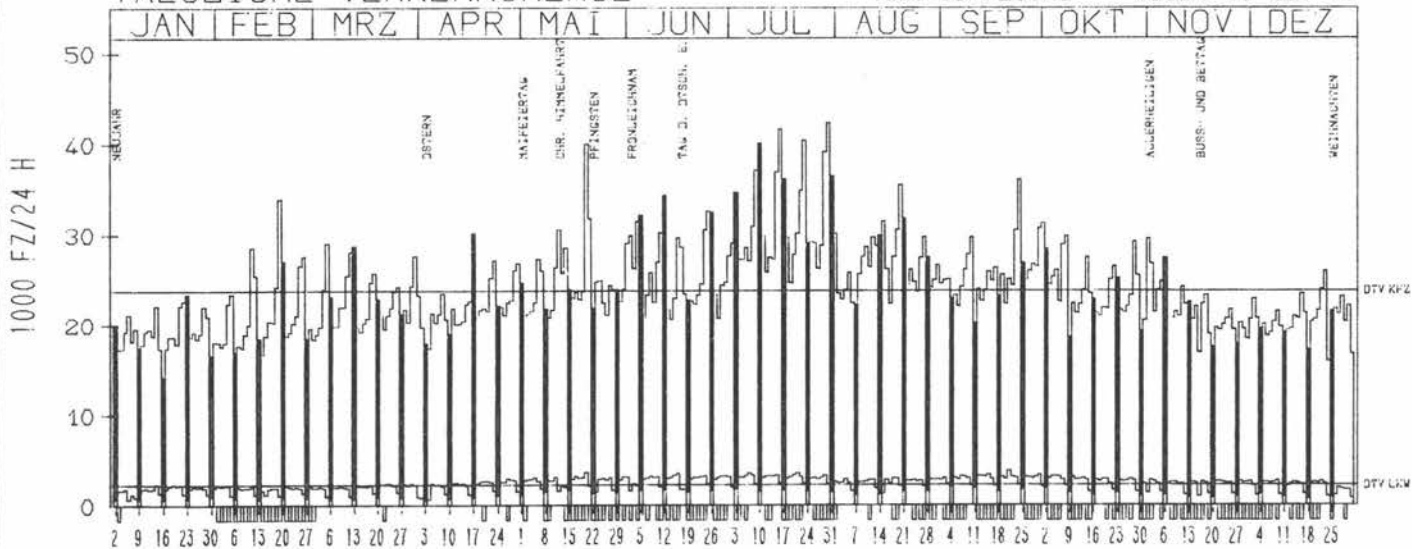
VERKEHRSMENGEN 15-19 UHR



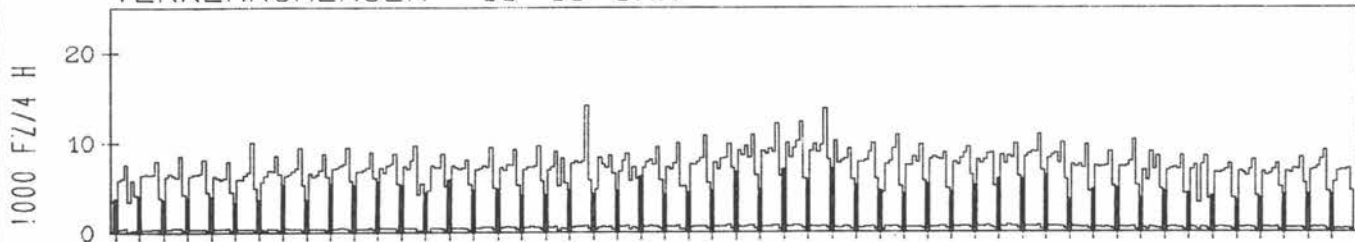
RICHTUNG SÜED

DTV KFZ 23881
 DTV LKW 2269 = 9.50 %
 MAX WERKTAG 36088 SA 24. 9.
 MAX FER-WKTAG 41688 SA 16. 7.
 MAX SO+FEITAG 40064 SO 10. 7.

TÄGLICHE VERKEHRSMENGE



VERKEHRSMENGEN 15-19 UHR



JAHRESGANGLINIEN 1983

ZST: GRÖSSWEIL
NR.: 8333 9 162

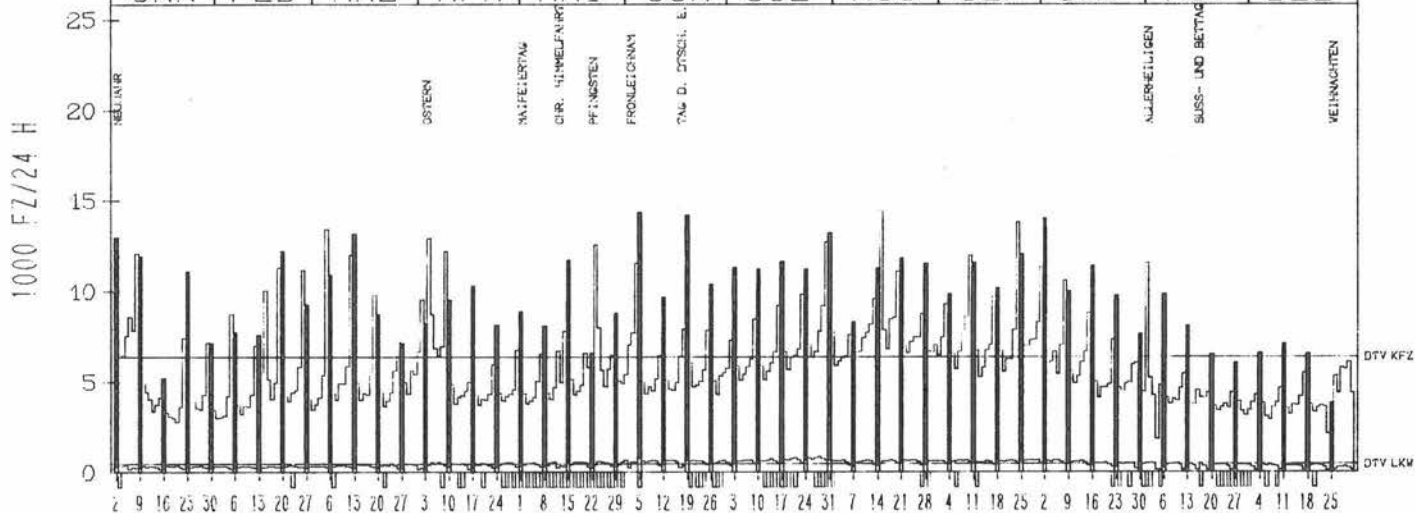
LAND: BAYERN
STRASSE: A 95
KM: 53.6
NETZKNOTEN: 8234 004
8333 006

RICHTUNG NÖRD

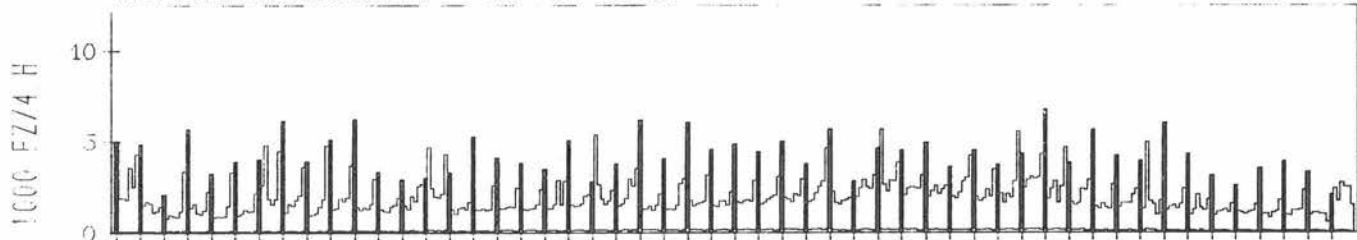
DTV KFZ 6366
DTV LKW 449 = 7.05 %
MAX WERKTAG 13776 SA 24. 9.
MAX FER-WKTAG 12192 SA 9. 4.
MAX SO+FEITAG 14460 MO 15. 8.

TÄGLICHE VERKEHRSMENGE

JAN | FEB | MRZ | APR | MAI | JUN | JUL | AUG | SEP | OKT | NOV | DEZ



VERKEHRSMENGEN 15-19 UHR

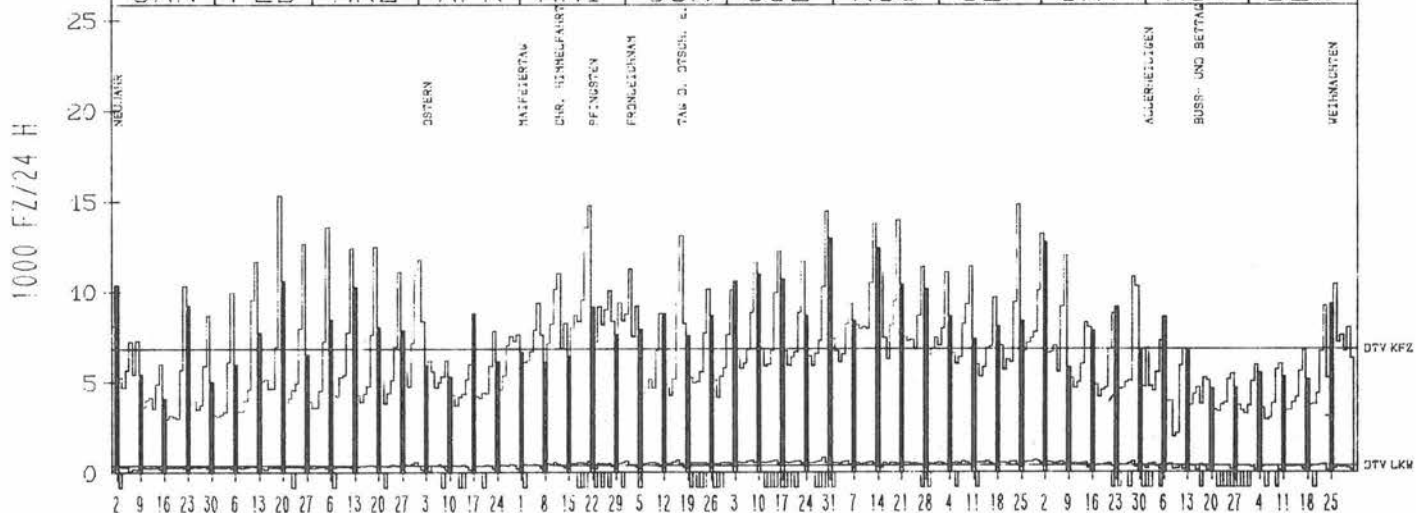


RICHTUNG SÜED


DTV KFZ 6849
DTV LKW 398 = 5.81 %
MAX WERKTAG 15348 SA 19. 2.
MAX FER-WKTAG 13952 SA 20. 8.
MAX SO+FEITAG 13140 FR 17. 6.

TÄGLICHE VERKEHRSMENGE

JAN | FEB | MRZ | APR | MAI | JUN | JUL | AUG | SEP | OKT | NOV | DEZ



VERKEHRSMENGEN 15-19 UHR



JAHRESGANGLINIEN 1983

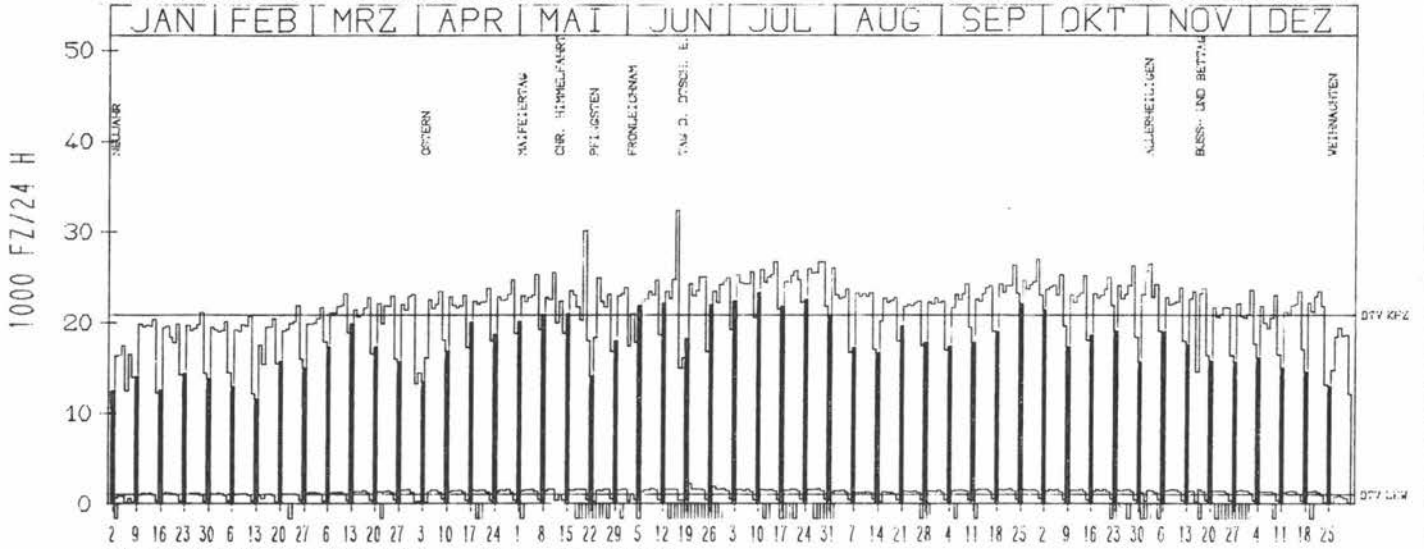
ZST: GRAEFELFING
NR.: 7834 9 222

LAND: BAYERN
STRASSE: A 96
KM: 6.5
NETZKNOTEN: 7834 022
7834 030


RICHTUNG OST

DTV KFZ	20813	
DTV LKW	1028	= 4.94 %
MAX WERKTAG	26952	FR 30. 9.
MAX FER-WKTAG	26685	FR 15. 7.
MAX SO+FEITAG	23280	SO 10. 7.

TAEGLICHE VERKEHRSMENGE



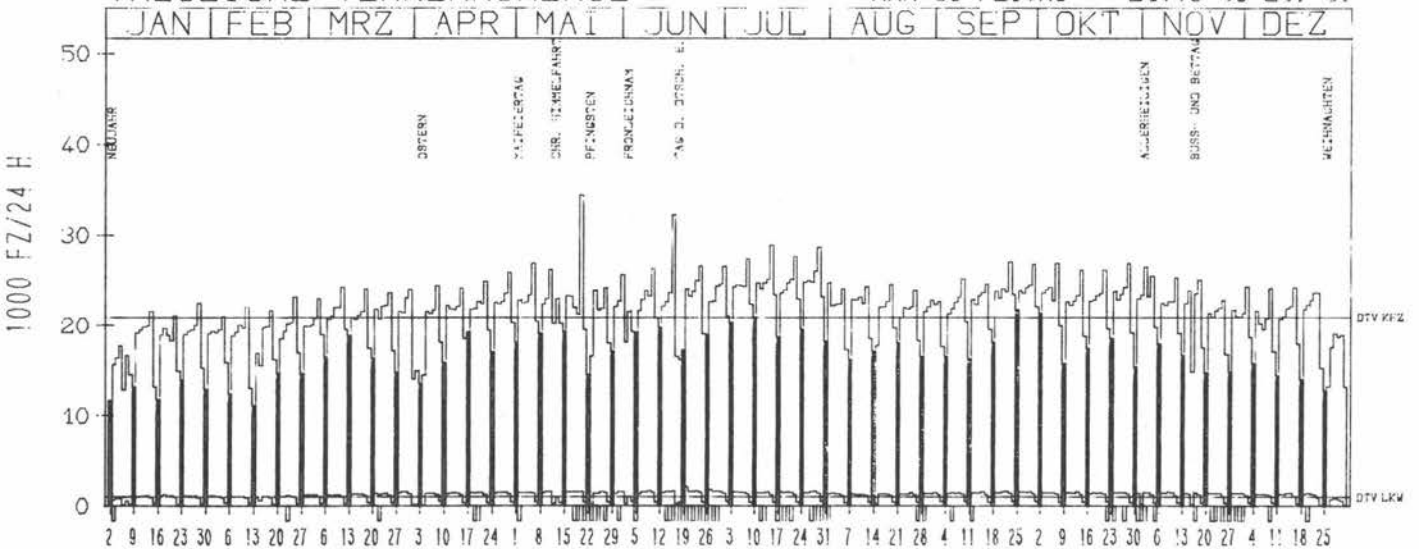
VERKEHRSMENGEN 15-19 UHR




RICHTUNG WEST

DTV KFZ	20961	
DTV LKW	1038	= 4.95 %
MAX WERKTAG	27108	FR 23. 9.
MAX FER-WKTAG	28946	FR 15. 7.
MAX SO+FEITAG	21778	SO 25. 9.

TAEGLICHE VERKEHRSMENGE



VERKEHRSMENGEN 15-19 UHR



JAHRESGANGLINIEN 1983

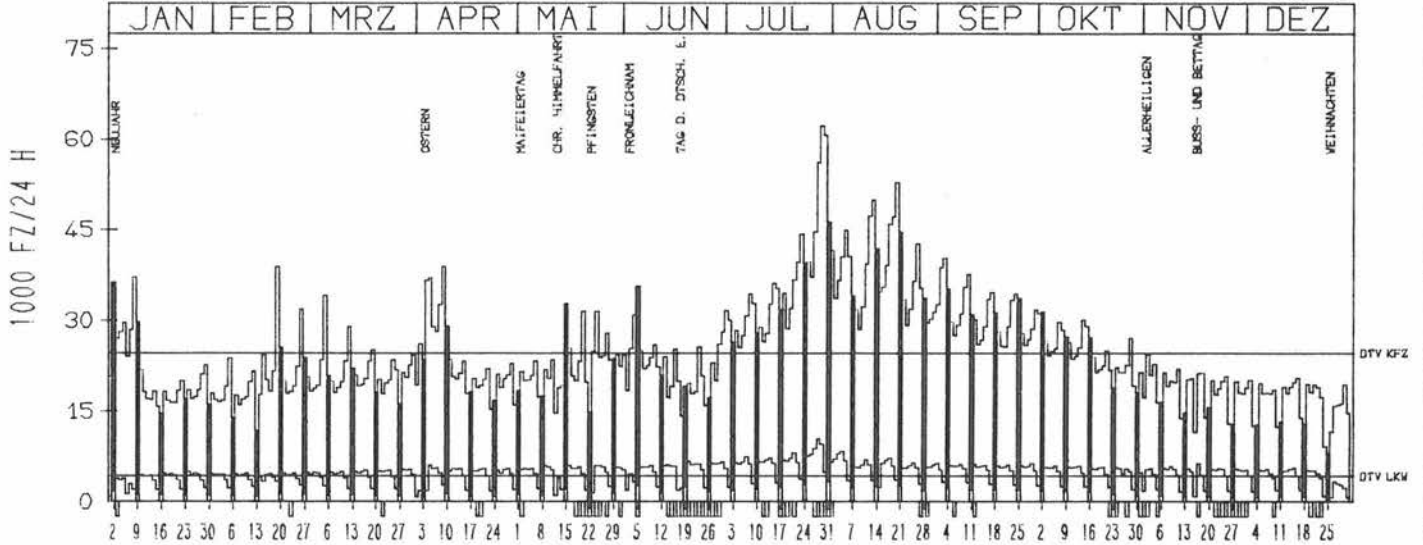
ZST: ASCHHEIM
NR.: 7836 9 211

LAND: BAYERN
STRASSE: A 99
KM: 23.2
NETZKNOTEN: 7836 002
7836 008


RICHTUNG NÖRD

DTV KFZ	24623
DTV LKW	4293 = 17.43 %
MAX WERKTAG	38808 SA 19. 2.
MAX FER-WKTAG	52704 SA 20. 8.
MAX SO+FEITAG	44472 SO 21. 8.

TÄGLICHE VERKEHRSMENGE



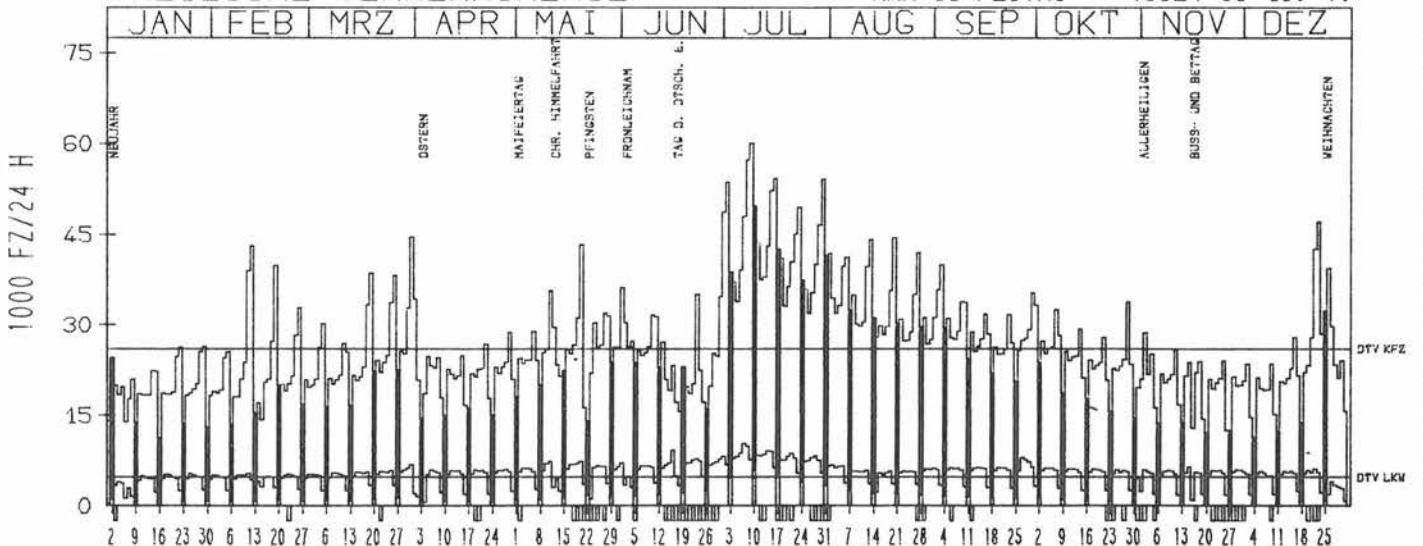
VERKEHRSMENGEN 15-19 UHR



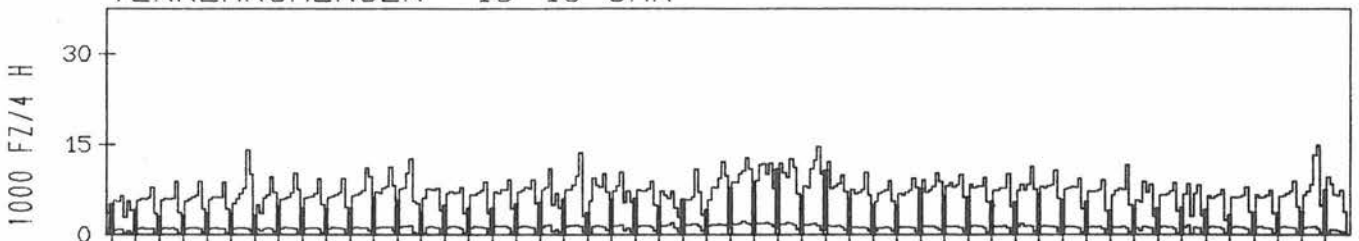
RICHTUNG SÜED

DTV KFZ	26039
DTV LKW	4792 = 18.40 %
MAX WERKTAG	43156 SA 12. 2.
MAX FER-WKTAG	60088 SA 9. 7.
MAX SO+FEITAG	49624 SO 10. 7.

TÄGLICHE VERKEHRSMENGE



VERKEHRSMENGEN 15-19 UHR



JAHRESGANGLINIEN 1983

ZST: ESSEN-KRAY

NR.: 4508 5 037

LAND:
STRASSE:
KM:

NORDRHEIN-WESTFALEN
A 430

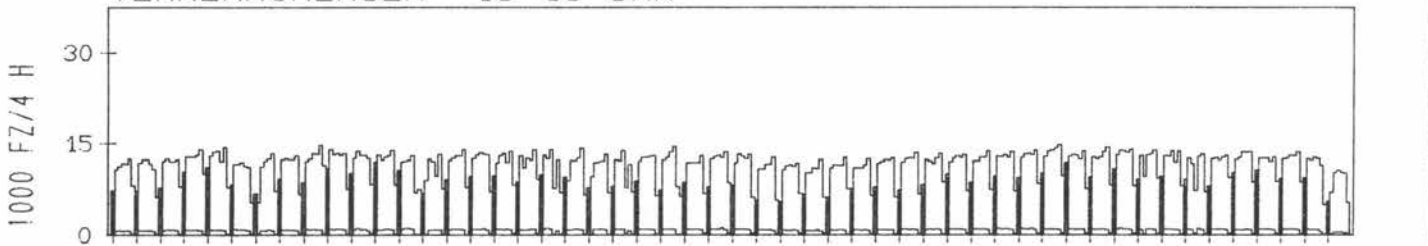
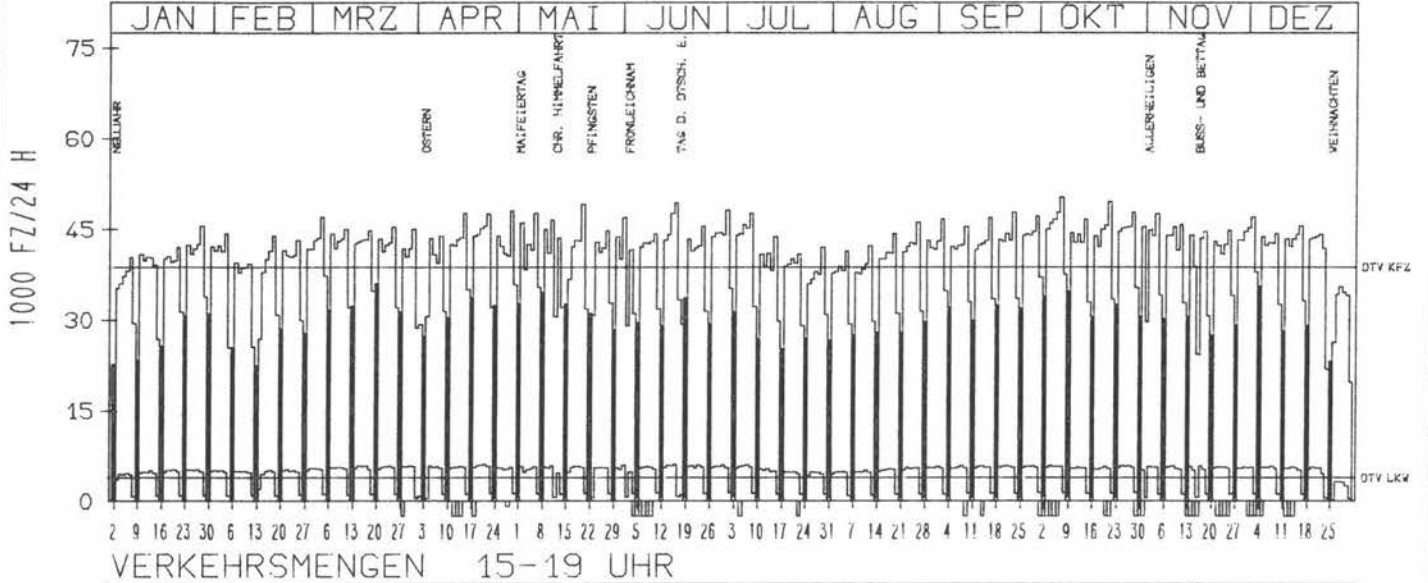
NETZKNOTEN:

4508 150
4508 148

RICHTUNG OST

TAEGLICHE VERKEHRSMENGE


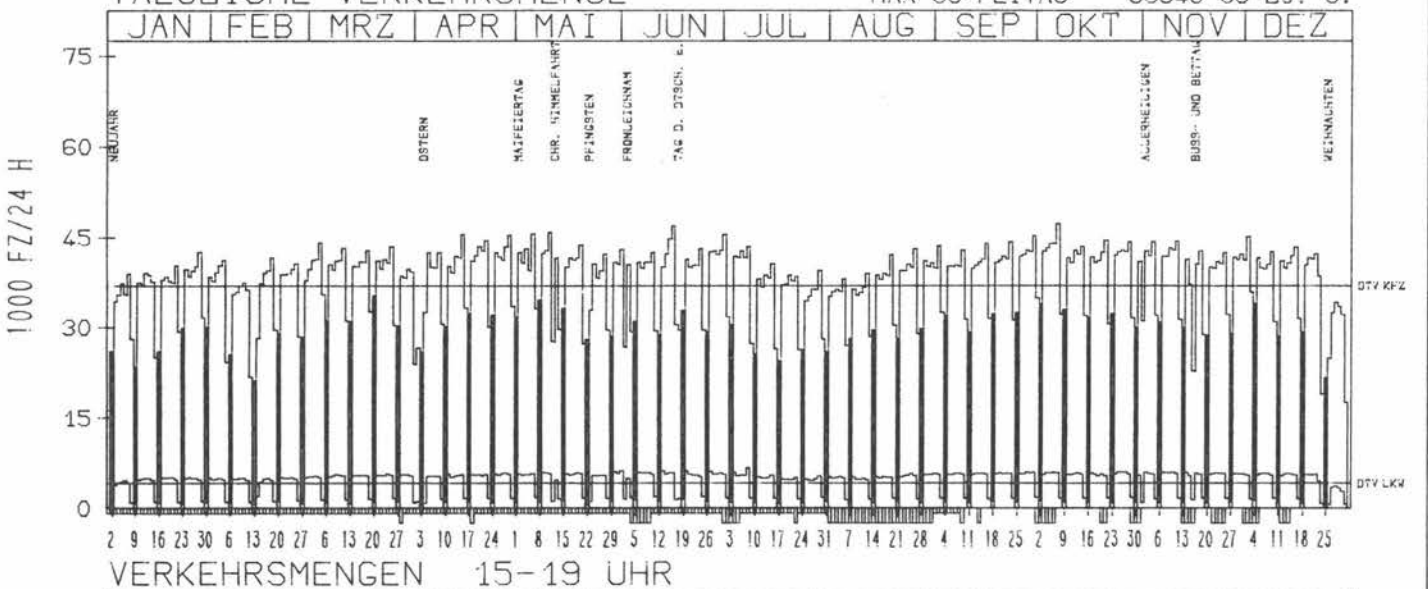
DTV KFZ	38770
DTV LKW	3942 = 10.17 %
MAX WERKTAG	50224 FR 7.10.
MAX FER-WKTAG	49316 DO 16.6.
MAX SO+FEITAG	35936 SO 20.3.



RICHTUNG WEST

TAEGLICHE VERKEHRSMENGE

DTV KFZ	37033
DTV LKW	4131 = 11.15 %
MAX WERKTAG	47206 FR 7.10.
MAX FER-WKTAG	46936 DO 16.6.
MAX SO+FEITAG	35346 SO 20.3.



JAHRESGANGLINIEN 1983

ZST: BLIESHEIM

NR.: 5207 5 029

LAND:

NORDRHEIN-WESTFALEN

STRASSE:

A 553

KM:

1.3

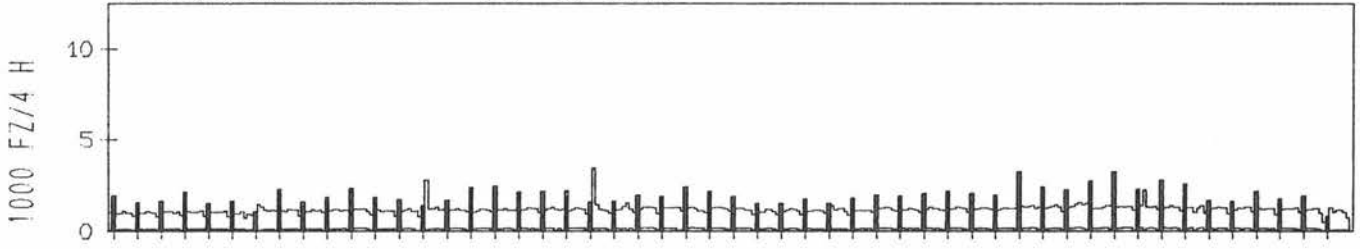
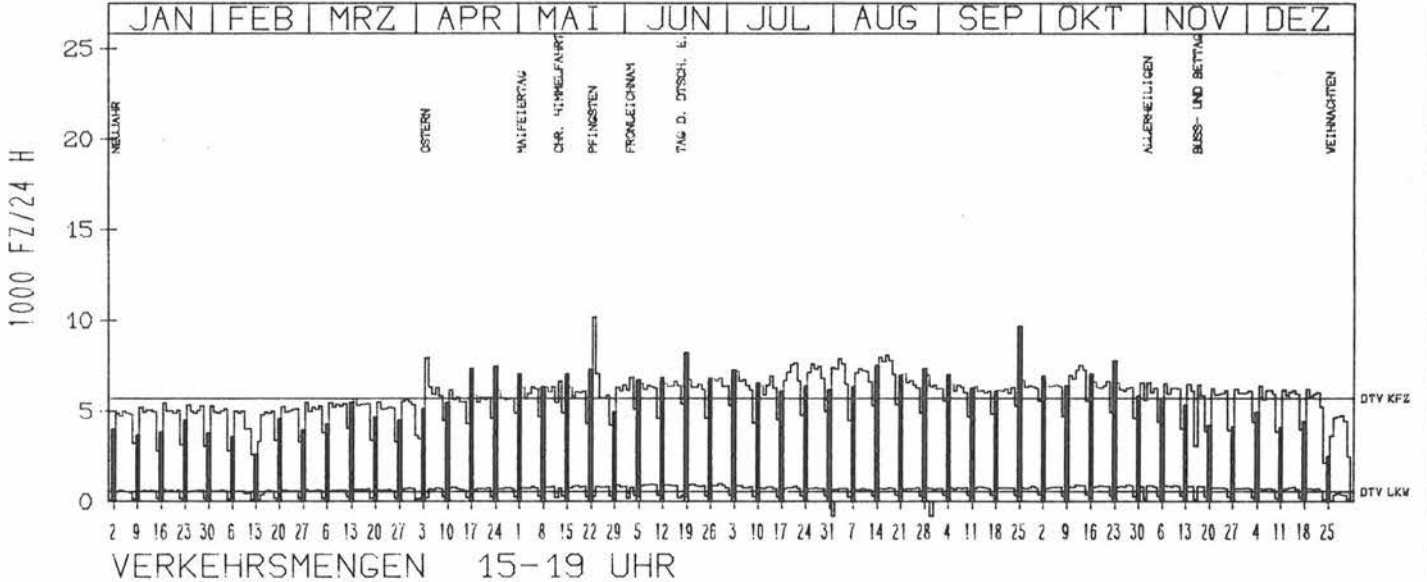
NETZKNOTEN:

5206 031
5207 030

RICHTUNG NORD

DTV KFZ 5710
DTV LKW 561 = 9.83 %
MAX WERKTAG 6829 FR 3. 6.
MAX FER-WKTAG 8088 MI 17. 8.
MAX SO+FEITAG 10173 MO 23. 5.

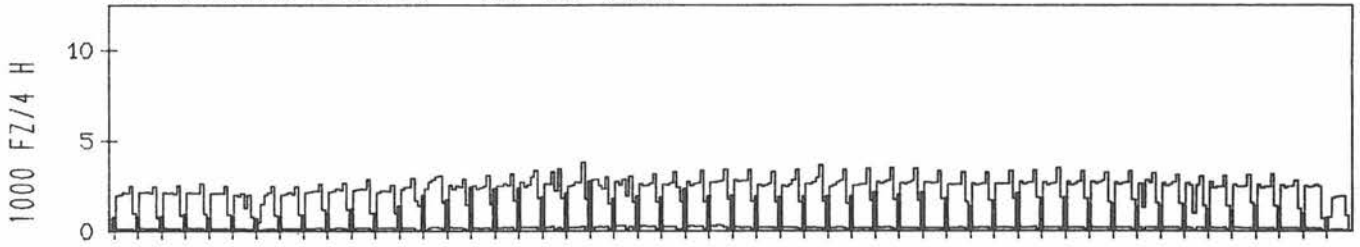
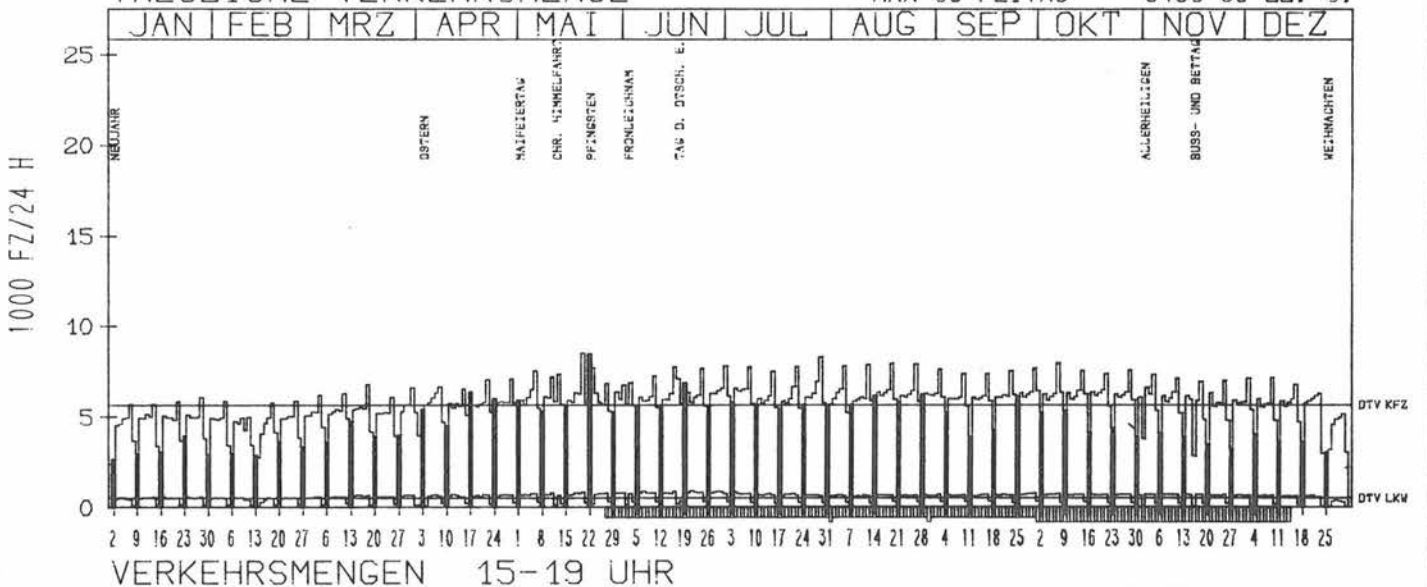
TAEGLICHE VERKEHRSMENGE



RICHTUNG SUED

DTV KFZ 5692
DTV LKW 506 = 8.90 %
MAX WERKTAG 8502 FR 20. 5.
MAX FER-WKTAG 6685 FR 8. 4.
MAX SO+FEITAG 8469 SO 22. 5.

TAEGLICHE VERKEHRSMENGE



JAHRESGANGLINIEN 1983

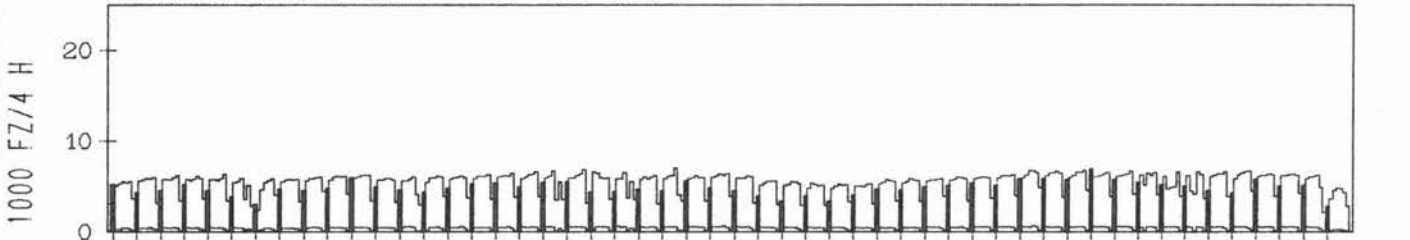
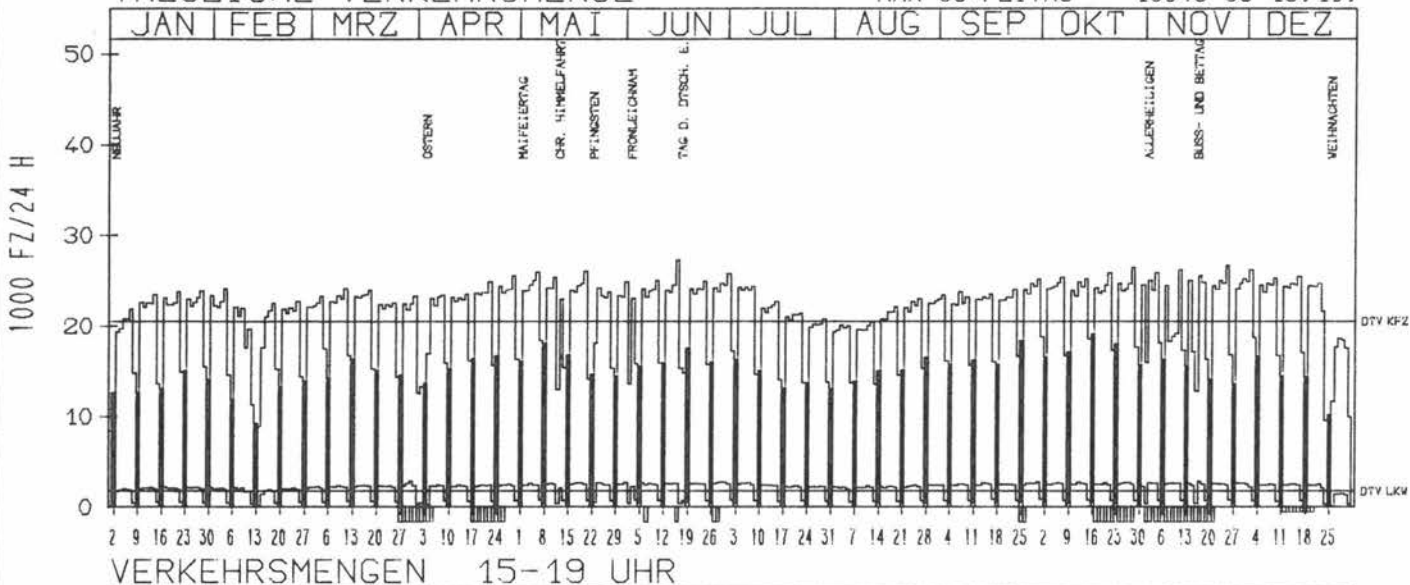
ZST: GÖDÖRF
 NR.: 5107 5 036

LAND: NORDRHEIN-WESTFALEN
 STRASSE: A 555
 KM: 6.0
 NETZKNOTEN: 5107 039
 5107 063

RICHTUNG NÖRD

TÄGLICHE VERKEHRSMENGE

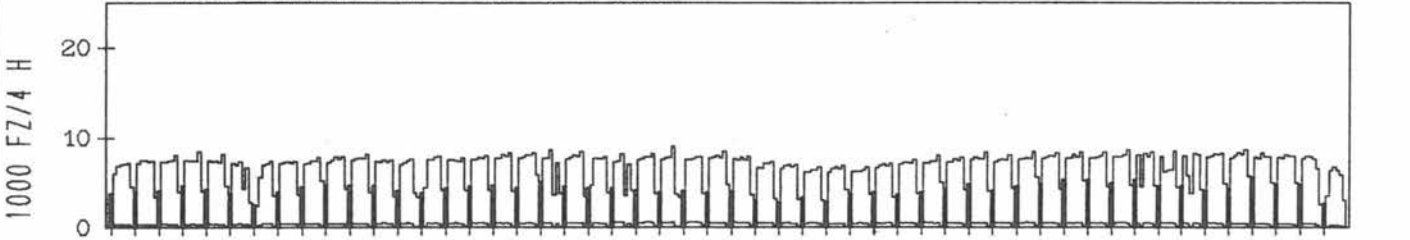
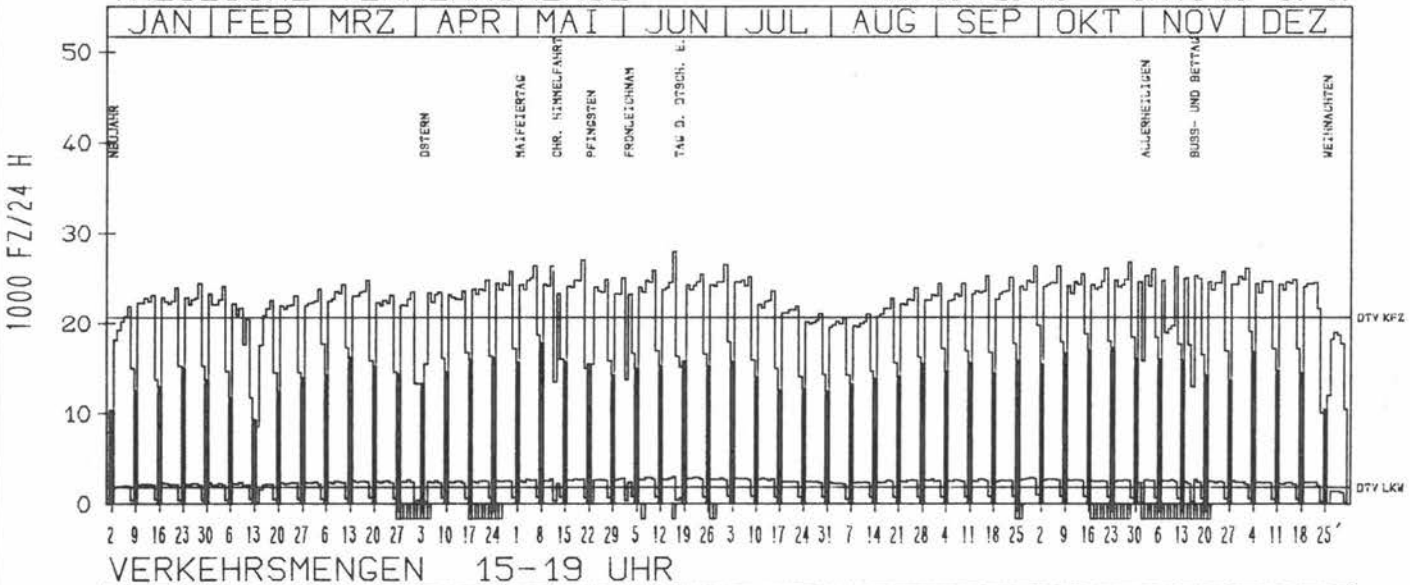
DTV KFZ	20477
DTV LKW	1753 = 8.56 %
MAX WERKTAG	26649 FR 25.11.
MAX FER-WKTAG	25709 FR 1.7.
MAX SO+FEITAG	19043 SO 16.10.



RICHTUNG SÜED

TÄGLICHE VERKEHRSMENGE

DTV KFZ	20677
DTV LKW	1853 = 8.96 %
MAX WERKTAG	27060 FR 20.5.
MAX FER-WKTAG	26581 FR 1.7.
MAX SO+FEITAG	17771 SO 8.5.



JAHRESGANGLINIEN 1983

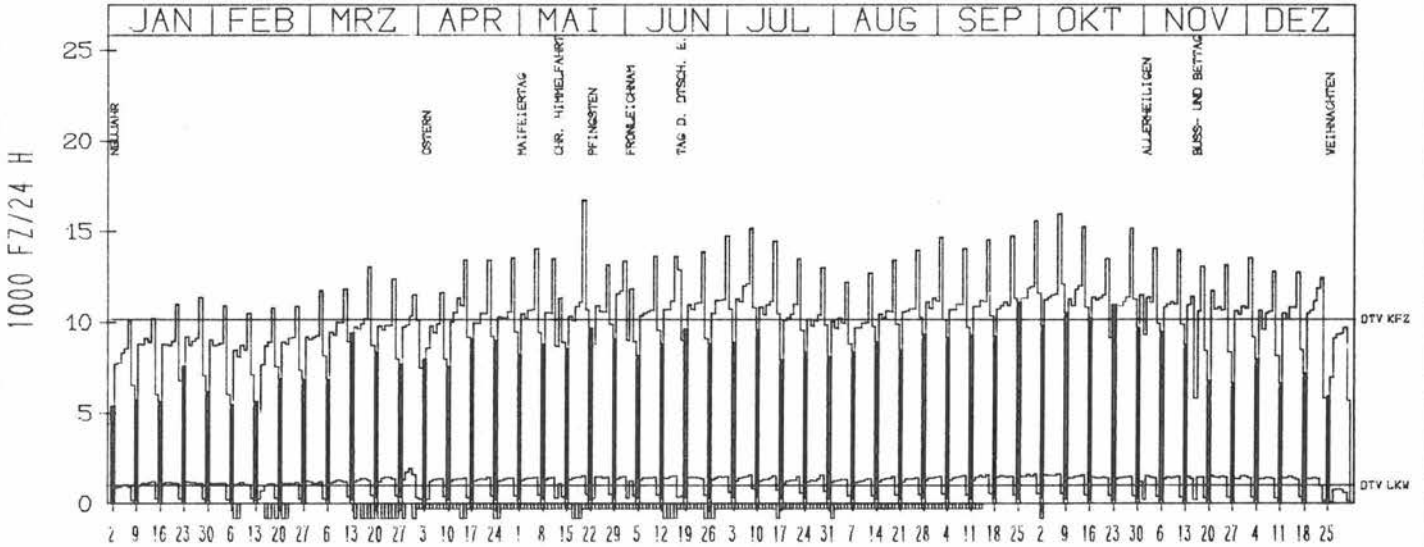
ZST: MECKENHEIM-MERL
NR.: 5308 5 013

LAND: NORDRHEIN-WESTFALEN
STRASSE: A 565
KM: 19.5
NETZKNOTEN: 5308 033
5308 016

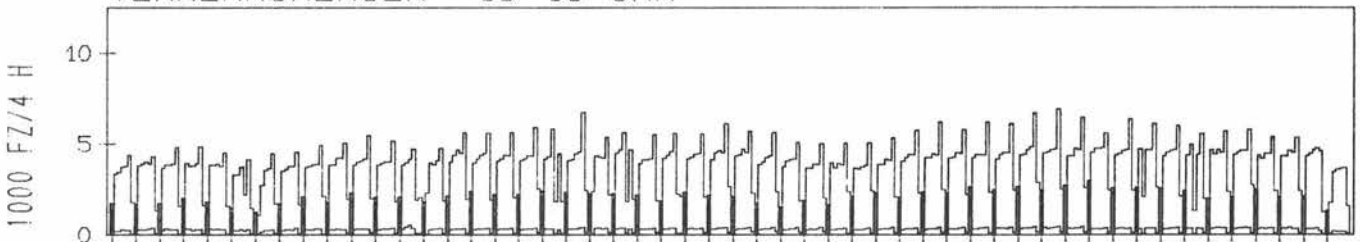
RICHTUNG SUED

DTV KFZ 10171
DTV LKW 1021 = 10.04 %
MAX WERKTAG 16702 FR 20. 5.
MAX FER-WKTAG 15224 FR 14. 10.
MAX SO+FEITAG 12883 FR 17. 6.

TAEGLICHE VERKEHRSMENGE



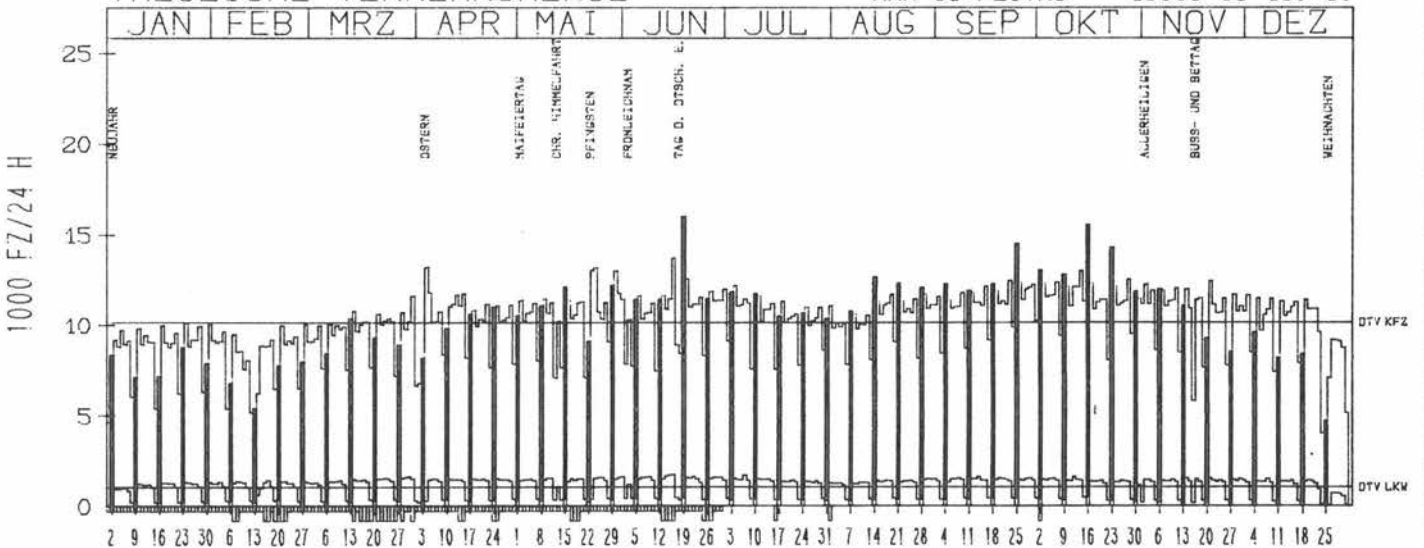
VERKEHRSMENGEN 15-19 UHR



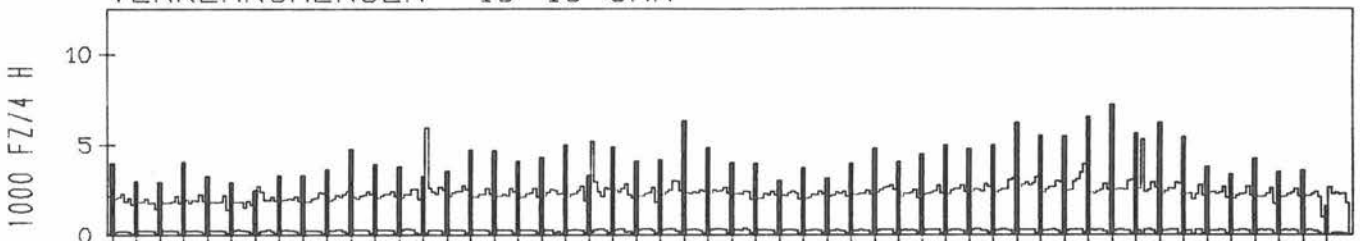
RICHTUNG NORD

DTV KFZ 10193
DTV LKW 1056 = 10.36 %
MAX WERKTAG 13001 MO 30. 5.
MAX FER-WKTAG 13178 DI 24. 5.
MAX SO+FEITAG 15996 SO 19. 6.

TAEGLICHE VERKEHRSMENGE



VERKEHRSMENGEN 15-19 UHR



JAHRESGANGLINIEN 1983

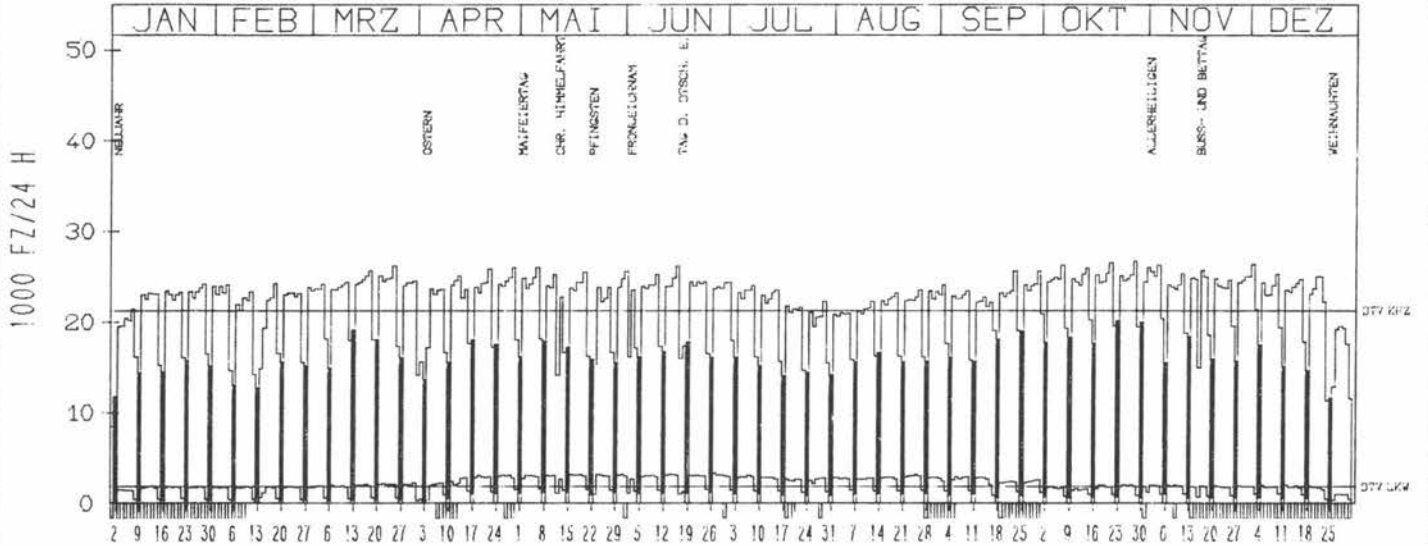
ZST: RHEINBR. SCHIERSTEIN
 NR.: 5915 7 112

LAND: RHEINLAND-PFALZ
 STRASSE: A 643
 KM: 296.0
 NETZKNOTEN: 5915 411
 5915 012

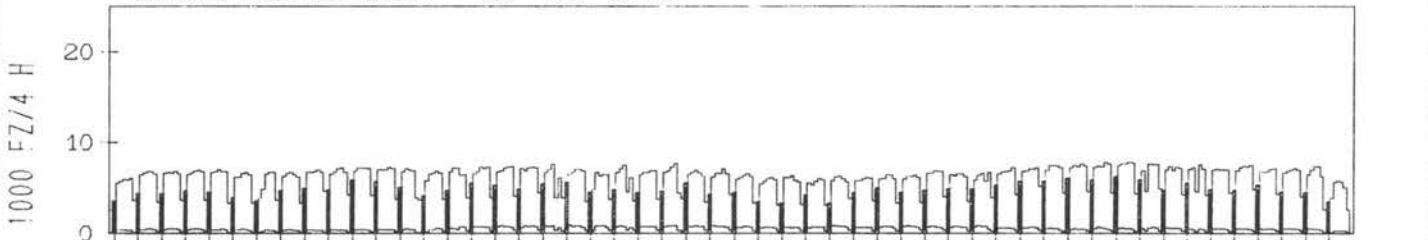
RICHTUNG NÖRD

DTV KFZ 21279
 DTV LKW 1842 = 8.66 %
 MAX WERKTAG 26625 FR 28. 10.
 MAX FER-WKTAG 26257 FR 4. 11.
 MAX SO+FEITAG 26011 DI 1. 11.

TAEGLICHE VERKEHRSMENGE



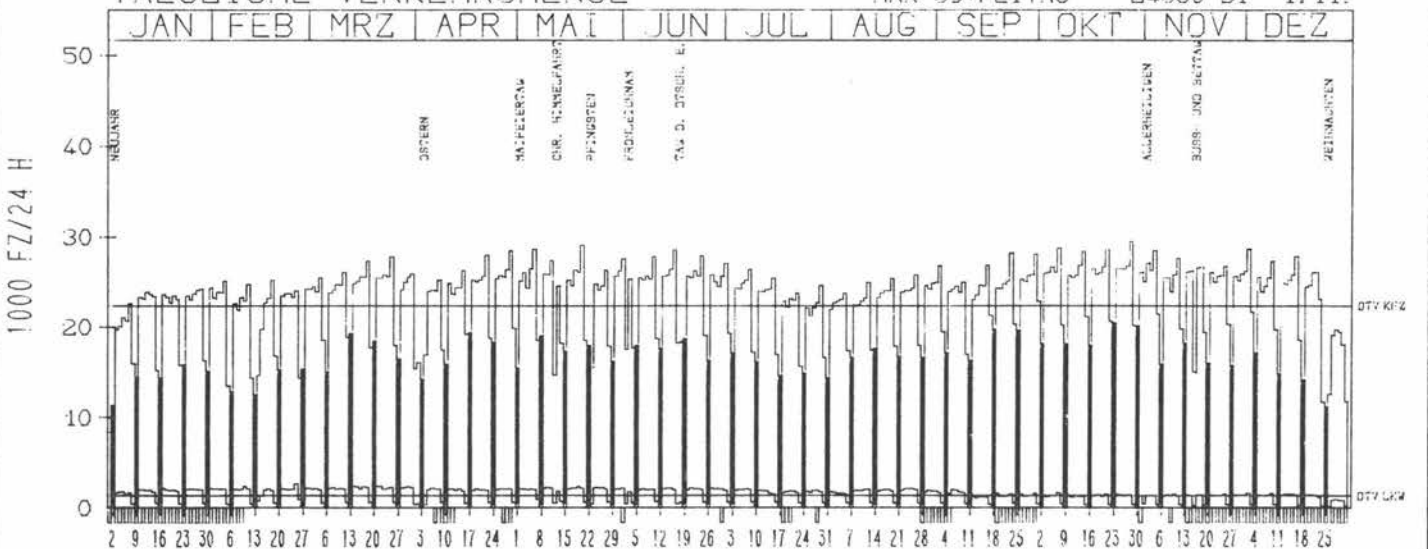
VERKEHRSMENGEN 15-19 UHR




RICHTUNG SÜED

DTV KFZ 22450
 DTV LKW 1390 = 6.19 %
 MAX WERKTAG 29493 FR 28. 10.
 MAX FER-WKTAG 28609 DO 16. 6.
 MAX SO+FEITAG 24980 DI 1. 11.

TAEGLICHE VERKEHRSMENGE



VERKEHRSMENGEN 15-19 UHR



JAHRESGANGLINIEN 1983

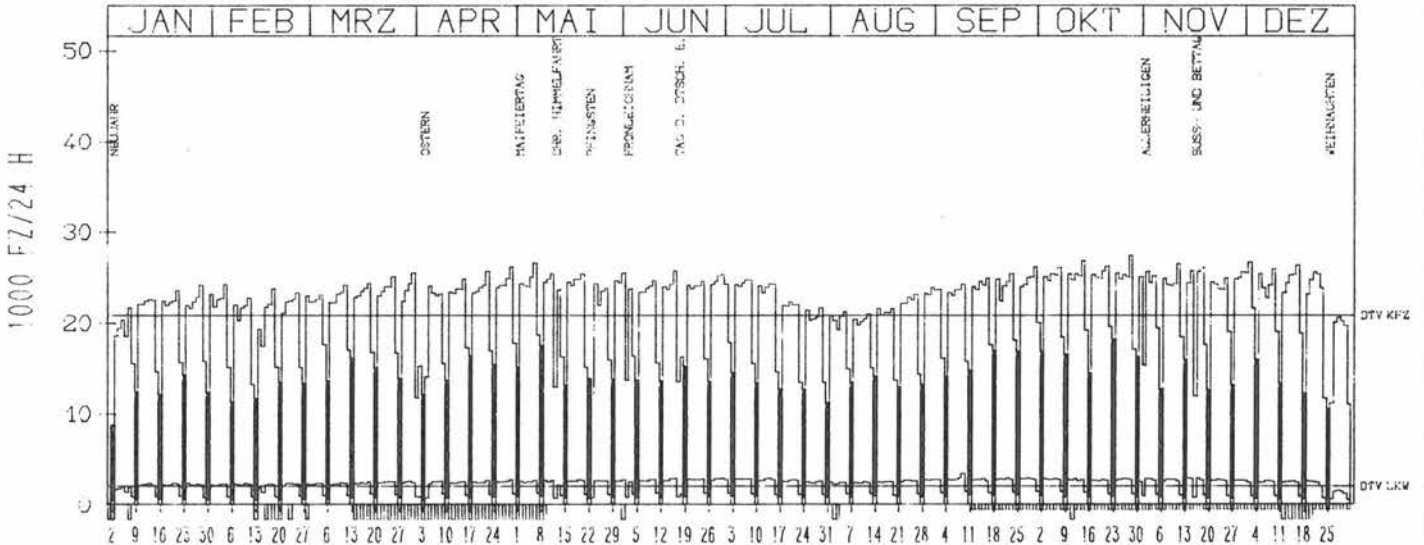
ZST: OGGERSHEIM 1
NR.: 6516 7 104

LAND: RHEINLAND-PFALZ
STRASSE: A 650
KM: 4.2
NETZKNOTEN:

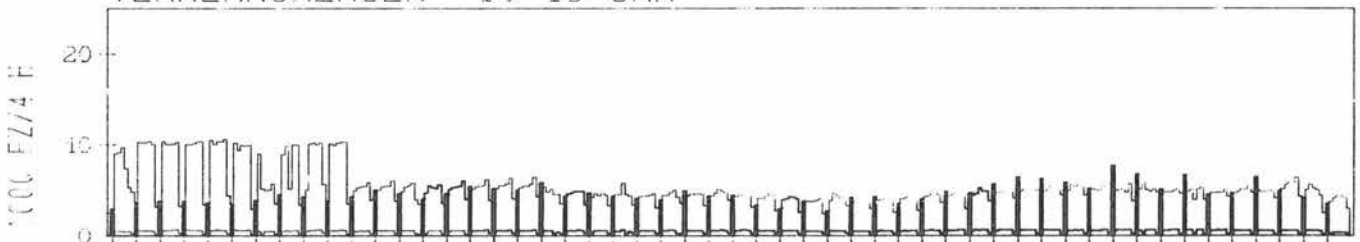
RICHTUNG WEST

DTV KFZ 20839
DTV LKW 2016 = 9.68 %
MAX WERKTAG 27421 FR 28. 10.
MAX FER-WKTAG 25705 DO 16. 6.
MAX SO+FEITAG 18198 SO 23. 10.

TAEGLICHE VERKEHRSMENGE



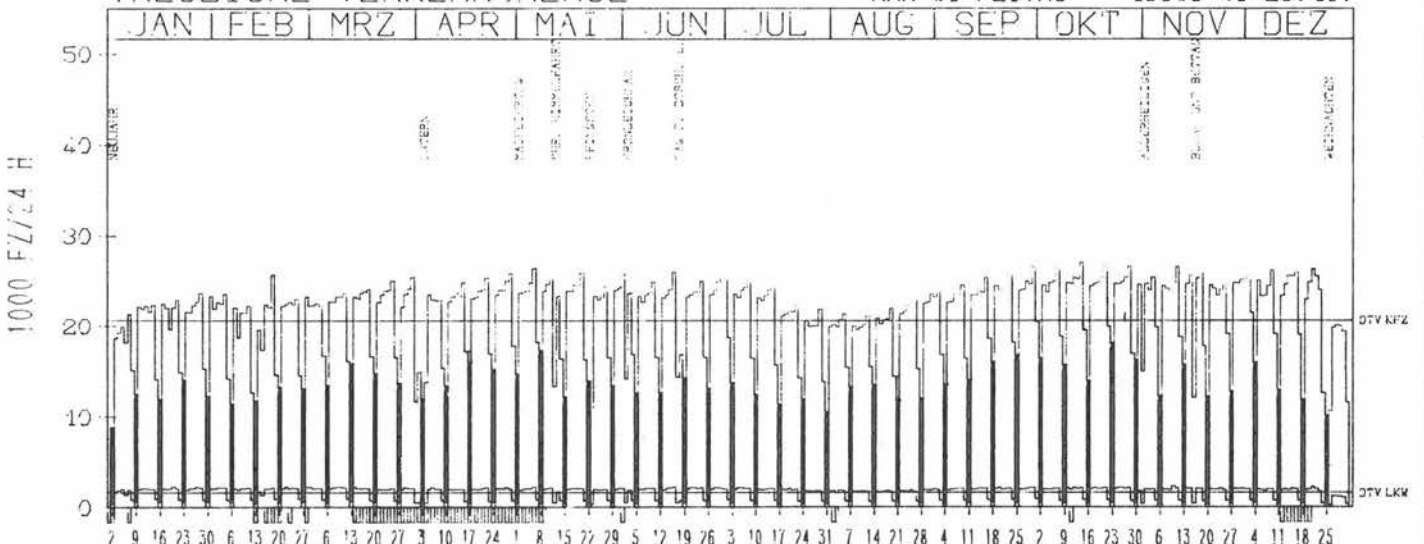
VERKEHRSMENGEN 15-19 UHR




RICHTUNG OST

DTV KFZ 20716
DTV LKW 1604 = 7.74 %
MAX WERKTAG 27056 FR 14. 10.
MAX FER-WKTAG 26005 DO 16. 6.
MAX SO+FEITAG 18098 SO 23. 10.

TAEGLICHE VERKEHRSMENGE



VERKEHRSMENGEN 15-19 UHR



JAHRESGANGLINIEN 1983

ZST: HÖRN

NR.: 4119 5 307

LAND:

NORDRHEIN-WESTFALEN

STRASSE:

B 1

KM:

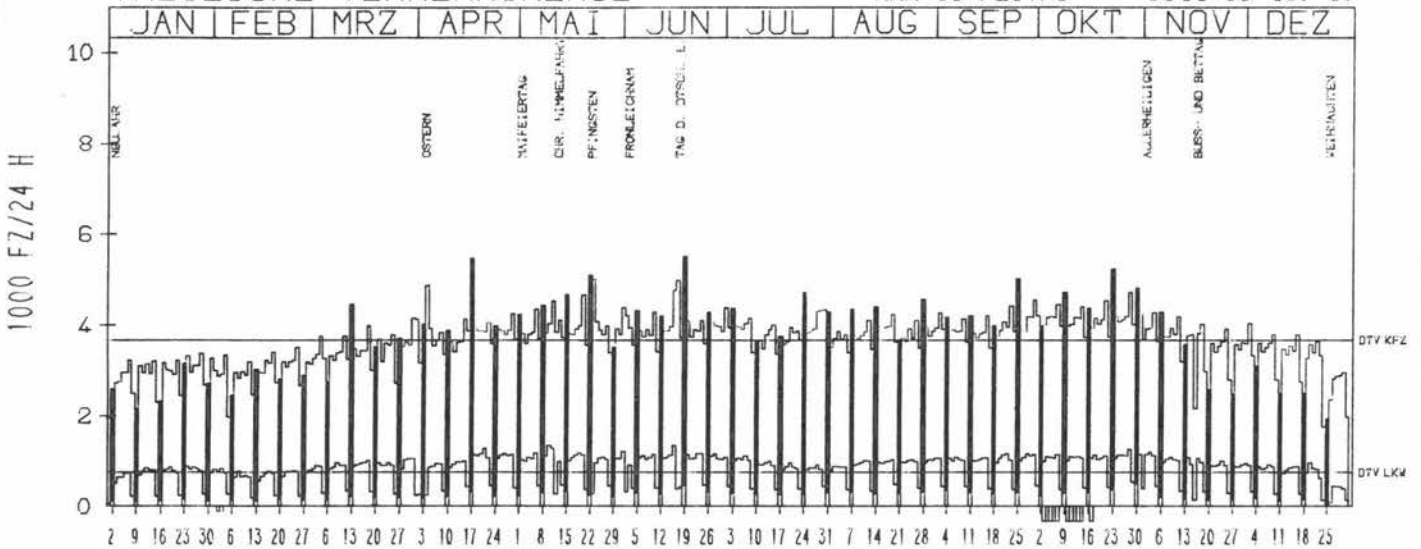
21.8

NETZKNOTEN:

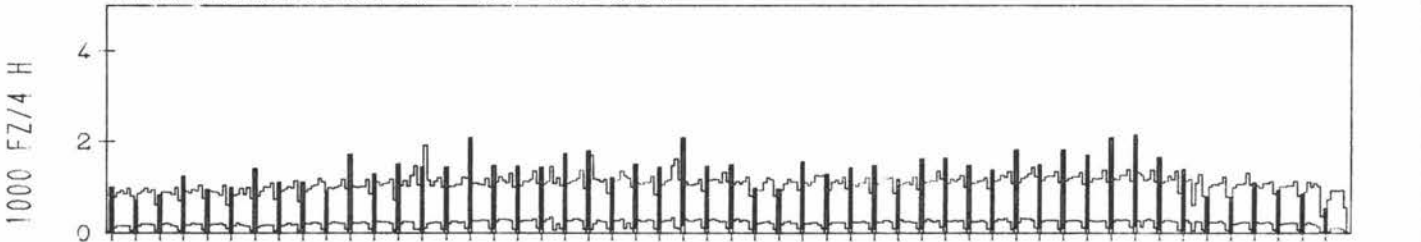
RICHTUNG NÖRD

TÄGLICHE VERKEHRSMENGE

DTV KFZ	3663
DTV LKW	750 = 20.46 %
MAX WERKTAG	4717 FR 28. 10.
MAX FER-WKTAG	4766 DO 16. 6.
MAX SO+FEITAG	5511 SO 19. 6.



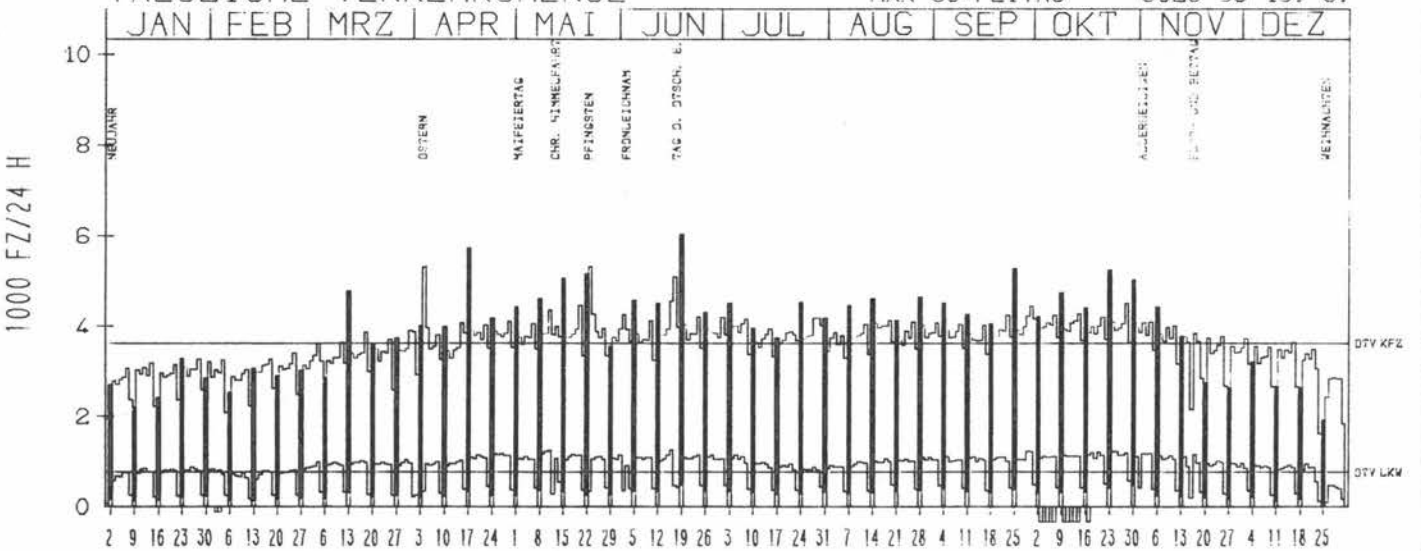
VERKEHRSMENGEN 15-19 UHR



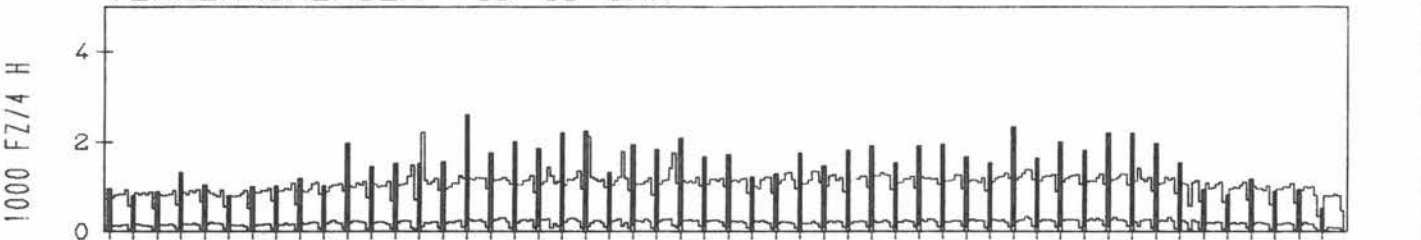
RICHTUNG SÜED

TÄGLICHE VERKEHRSMENGE

DTV KFZ	3623
DTV LKW	774 = 21.36 %
MAX WERKTAG	4517 FR 28. 10.
MAX FER-WKTAG	4563 DO 16. 6.
MAX SO+FEITAG	6028 SO 19. 6.



VERKEHRSMENGEN 15-19 UHR



JAHRESGANGLINIEN 1983

ZST: WESTÖENNEN

NR.: 4413 5 324

LAND:

NORDRHEIN-WESTFALEN

STRASSE:

B 1

KM:

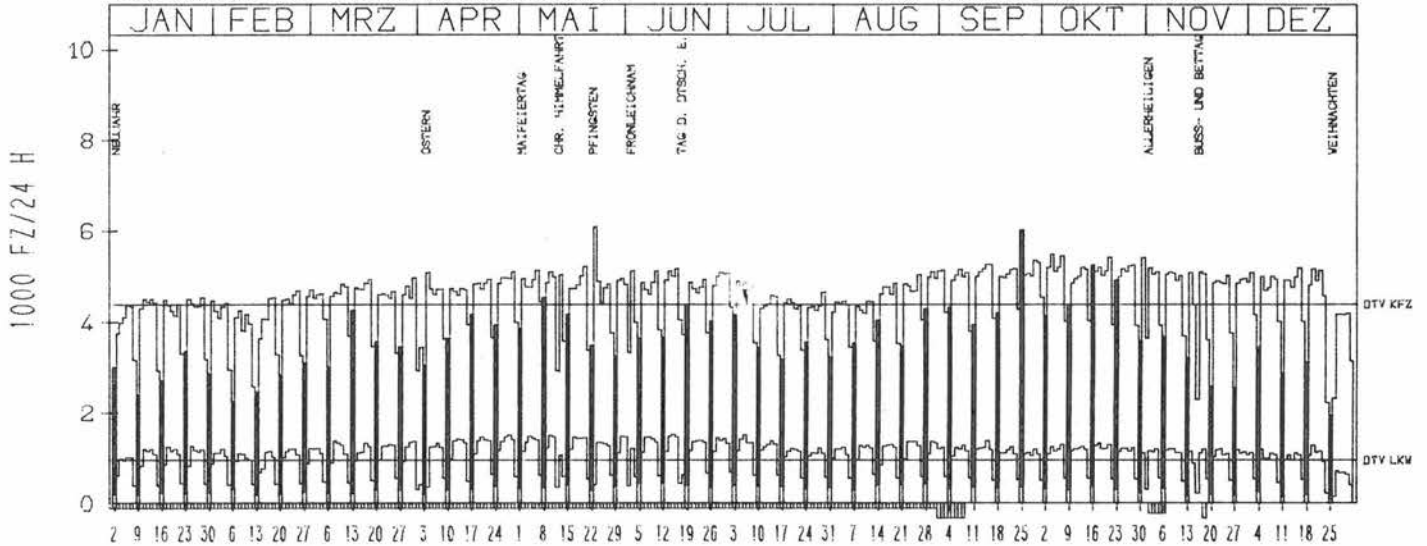
40.3

NETZKNOTEN:

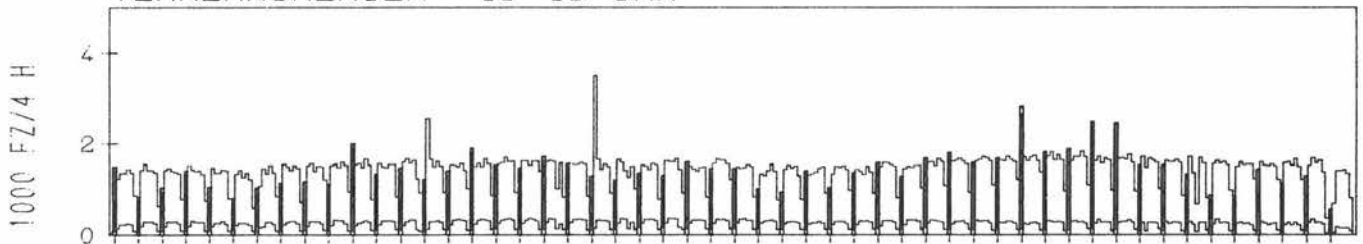
RICHTUNG WEST

DTV KFZ 4390
 DTV LKW 944 = 21.51 %
 MAX WERKTAG 5473 DI 4. 10.
 MAX FER-WKTAG 5199 DO 13. 10.
 MAX SO+FEITAG 6075 MO 23. 5.

TÄGLICHE VERKEHRSMENGE



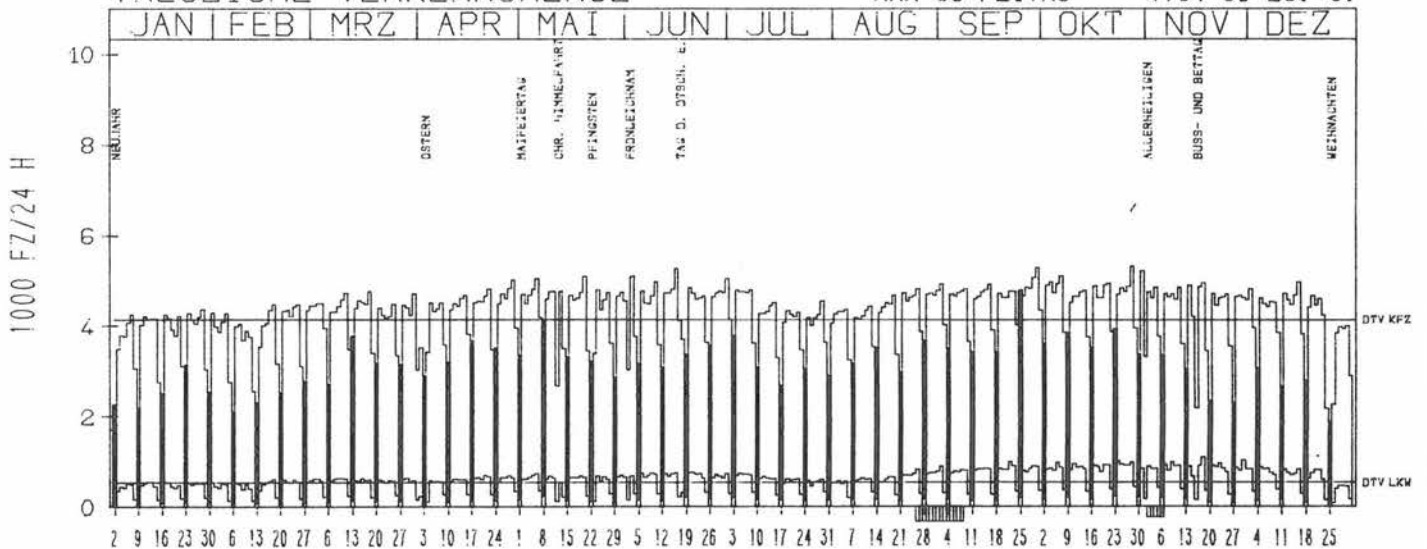
VERKEHRSMENGEN 15-19 UHR



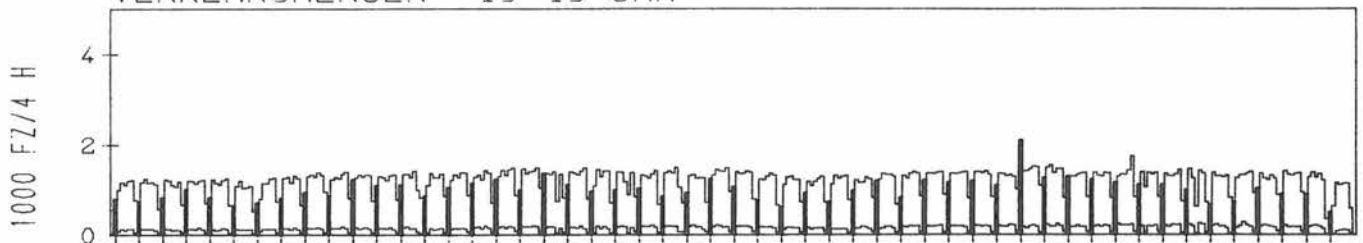
RICHTUNG OST

DTV KFZ 4139
 DTV LKW 536 = 12.94 %
 MAX WERKTAG 5320 FR 28. 10.
 MAX FER-WKTAG 5267 DO 16. 6.
 MAX SO+FEITAG 4794 SO 25. 9.

TÄGLICHE VERKEHRSMENGE



VERKEHRSMENGEN 15-19 UHR



JAHRESGANGLINIEN 1983

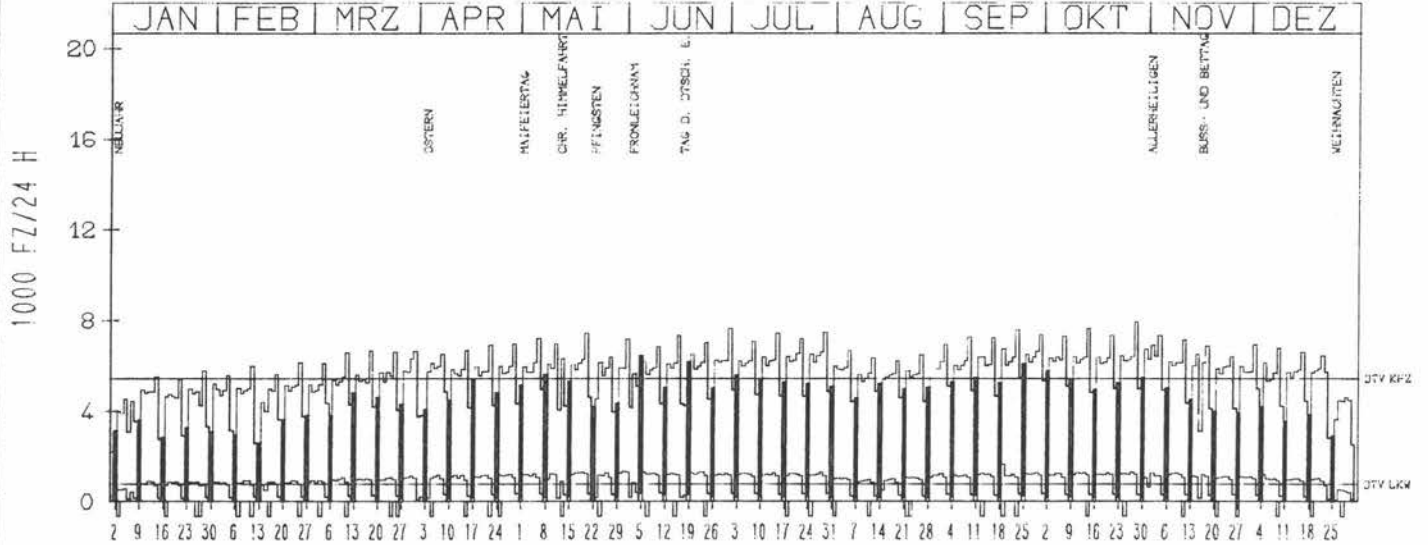
ZST: SCHWABACH SUED
 NR.: 6632 9 945 (9054)

LAND: BAYERN
 STRASSE: B 2N
 KM: 14.8
 NETZKNOTEN: 6632 029
 6732 003

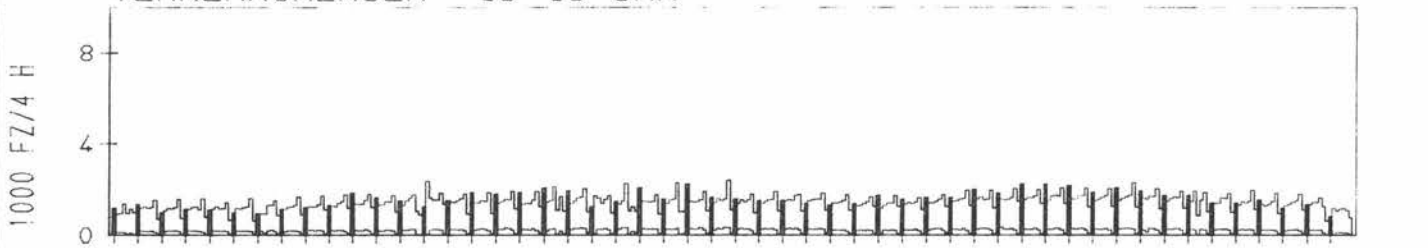
RICHTUNG NÖRD

DTV KFZ 5448
 DTV LKW 788 = 14.47 %
 MAX WERKTAG 7940 FR 28.10.
 MAX FER-WKTAG 7620 FR 1.7.
 MAX SO+FEITAG 6448 SO 5.6.

TAEGLICHE VERKEHRSMENGE



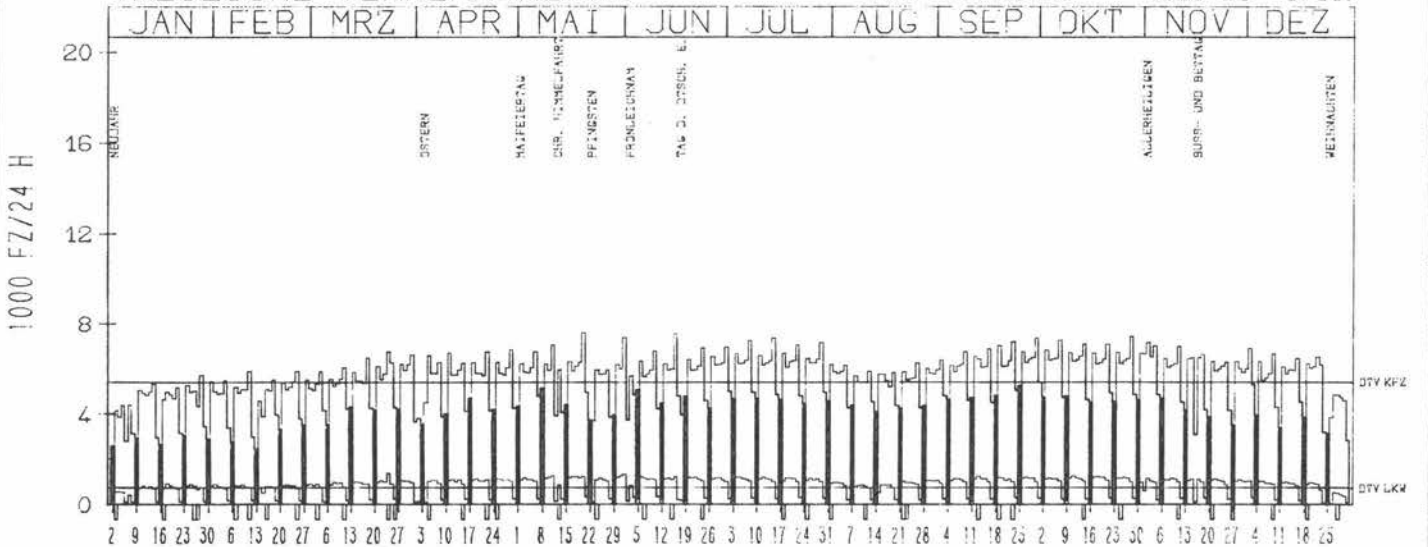
VERKEHRSMENGEN 15-19 UHR




RICHTUNG SUED

DTV KFZ 5435
 DTV LKW 745 = 13.71 %
 MAX WERKTAG 7608 FR 20.5.
 MAX FER-WKTAG 7560 DO 16.6.
 MAX SO+FEITAG 6680 DI 1.11.

TAEGLICHE VERKEHRSMENGE



VERKEHRSMENGEN 15-19 UHR



JAHRESGANGLINIEN 1983

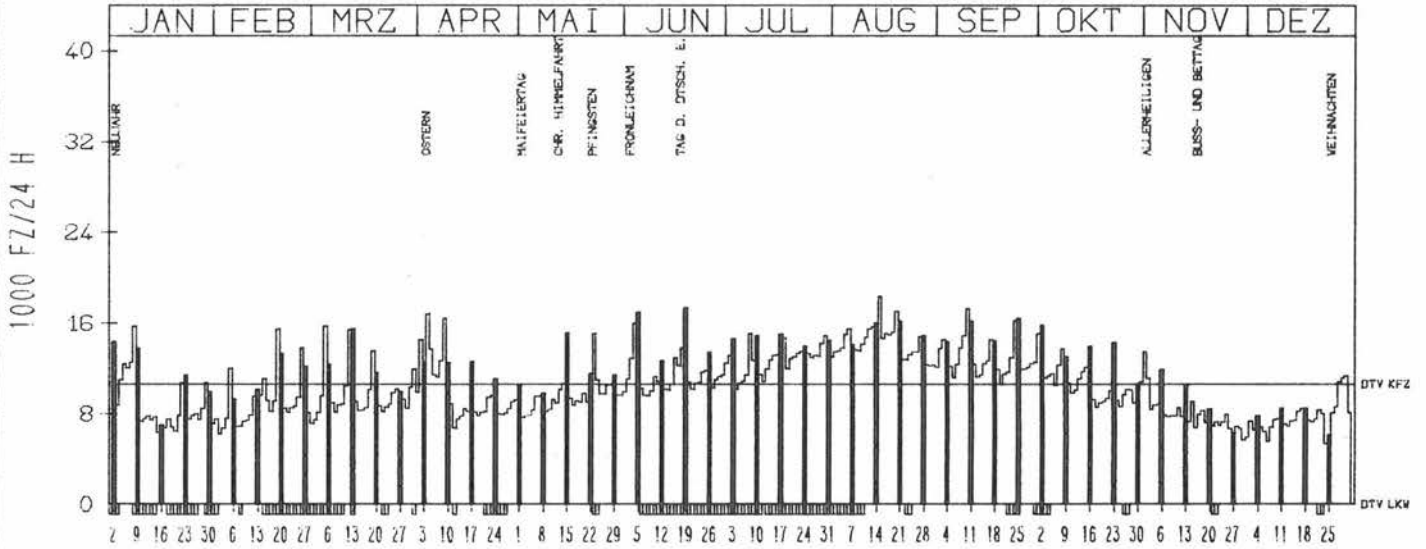
ZST: OBERAU SUED
NR.: 8432 9 351

LAND: BAYERN
STRASSE: B 2
KM: 86.2
NETZKNOTEN: 8432 008
8432 009

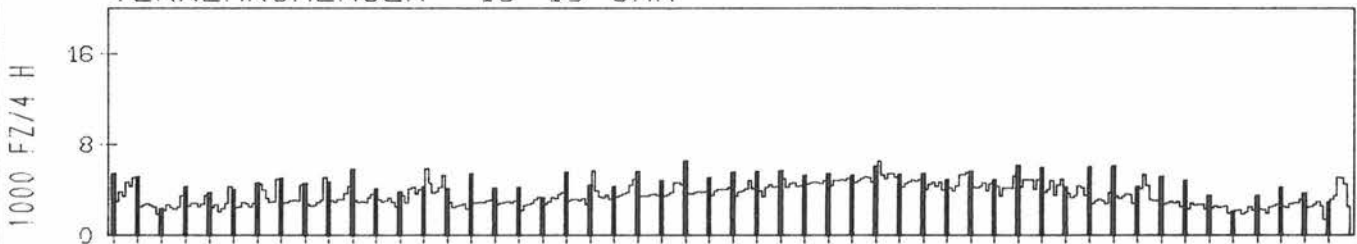
RICHTUNG NÖRD

DTV KFZ 10627
DTV LKW 0 = 0.00 %
MAX WERKTAG 15384 SA 12. 3.
MAX FER-WKTAG 17242 SA 10. 9.
MAX SO+FEITAG 18301 MO 15. 8.

TAEGLICHE VERKEHRSMENGE



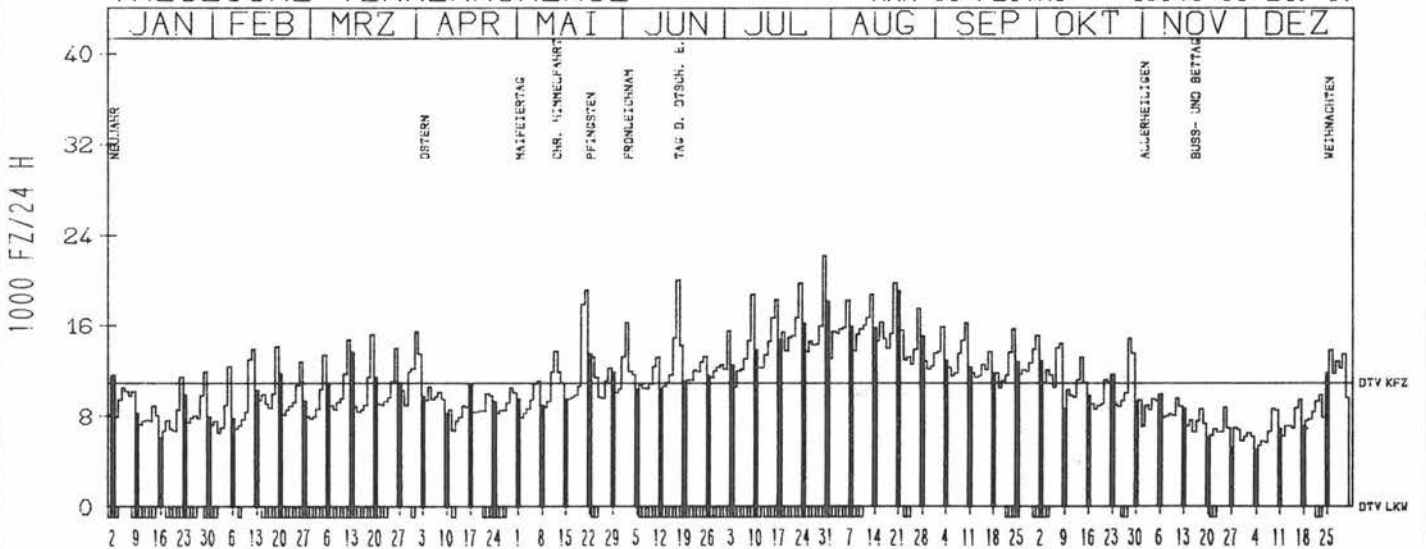
VERKEHRSMENGEN 15-19 UHR



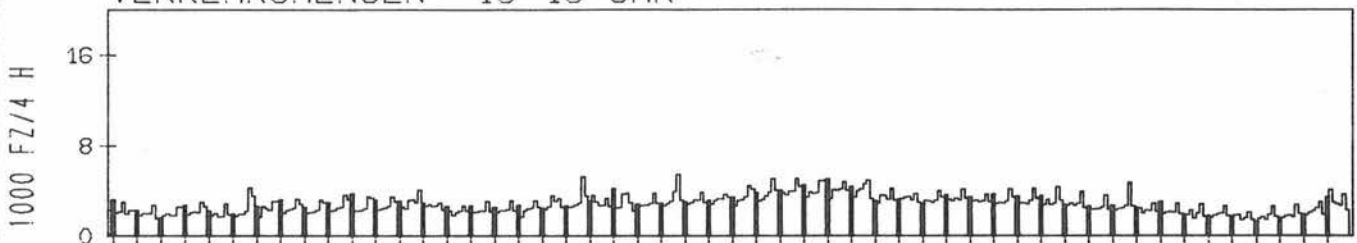
RICHTUNG SUED

DTV KFZ 10967
DTV LKW 0 = 0.00 %
MAX WERKTAG 19230 SA 21. 5.
MAX FER-WKTAG 19809 SA 20. 8.
MAX SO+FEITAG 19049 SO 21. 8.

TAEGLICHE VERKEHRSMENGE



VERKEHRSMENGEN 15-19 UHR



JAHRESGANGLINIEN 1983

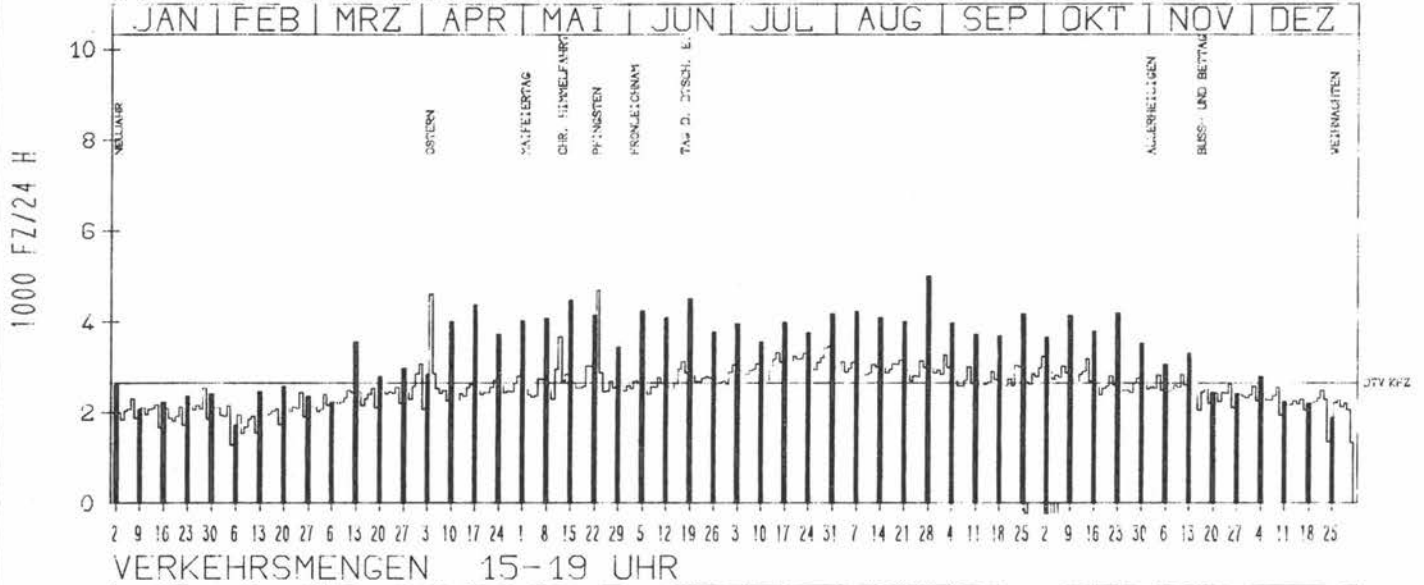
ZST: TRELDER BERG 1
NR.: 2624 3 320

LAND: NIEDERSACHSEN
STRASSE: B 3
KM: 85.2
NETZKNOTEN:

RICHTUNG NÖRD

DTV KFZ 2658
MAX WERKTAG 3181 FR 14. 10.
MAX FER-WKTAG 3444 SA 30. 7.
MAX SO+FEITAG 5001 SO 28. 8.

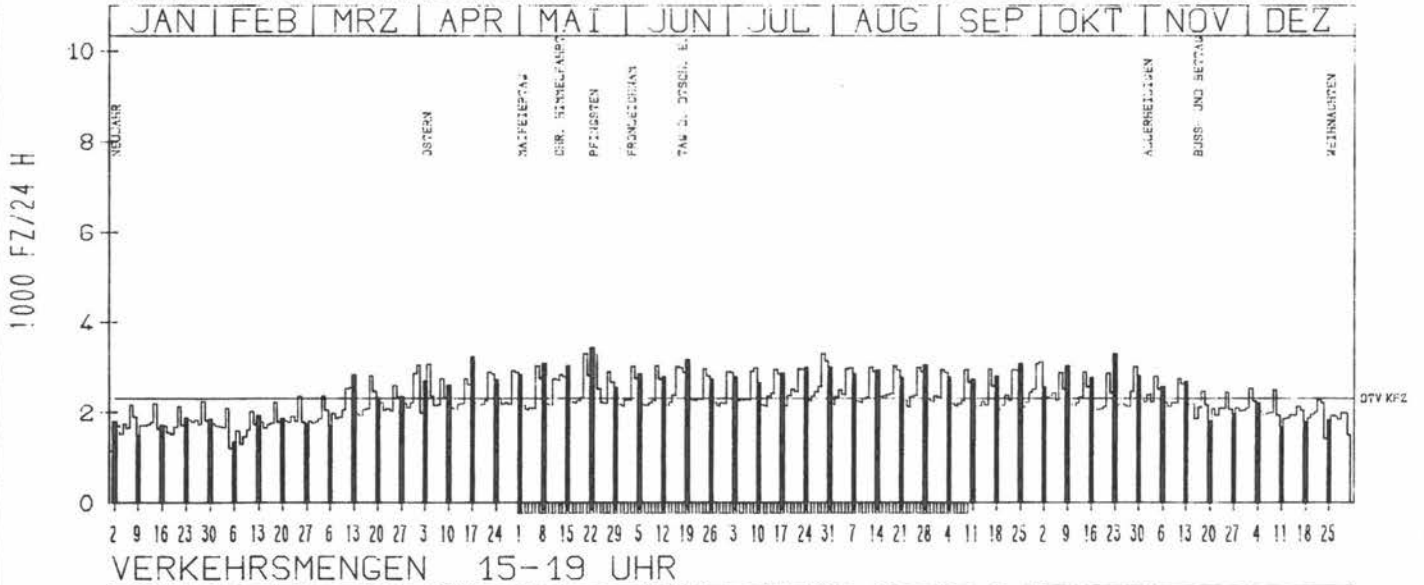
TÄGLICHE VERKEHRSMENGE



RICHTUNG SÜED

DTV KFZ 2318
MAX WERKTAG 3028 SA 29. 10.
MAX FER-WKTAG 3116 SA 1. 10.
MAX SO+FEITAG 3300 SO 23. 10.

TÄGLICHE VERKEHRSMENGE



JAHRESGANGLINIEN 1983

ZST: WESTERCELLE

NR.: 3426 3 324

LAND:

NIEDERSACHSEN

STRASSE:

B 3

KM:

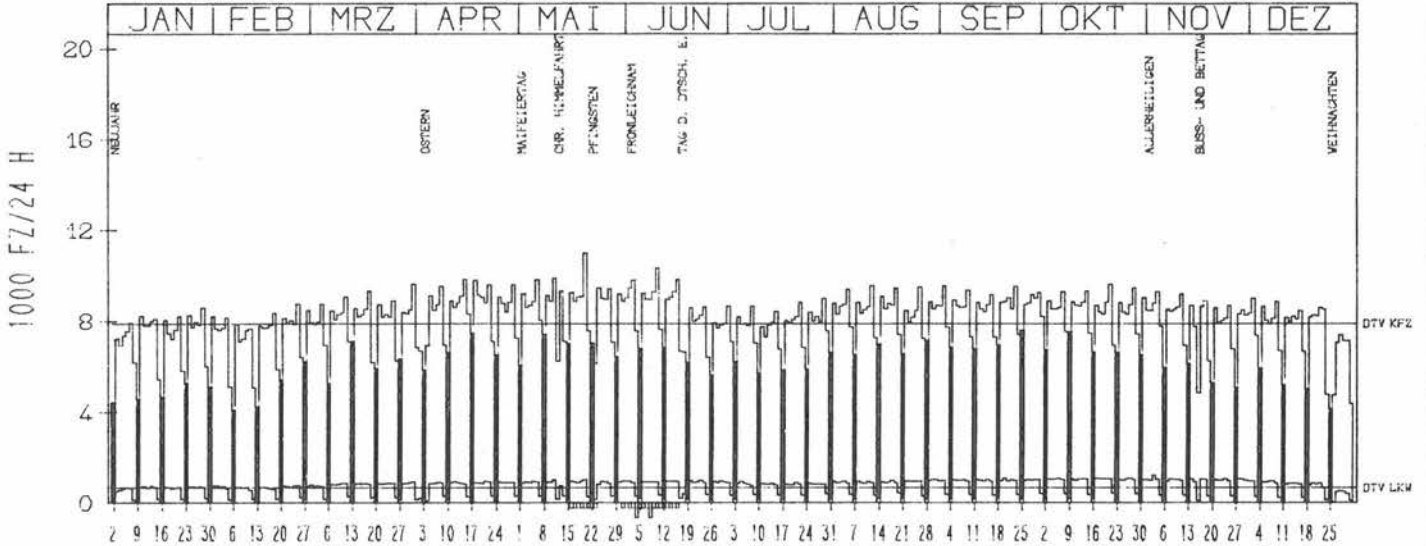
36.4

NETZKNOTEN:

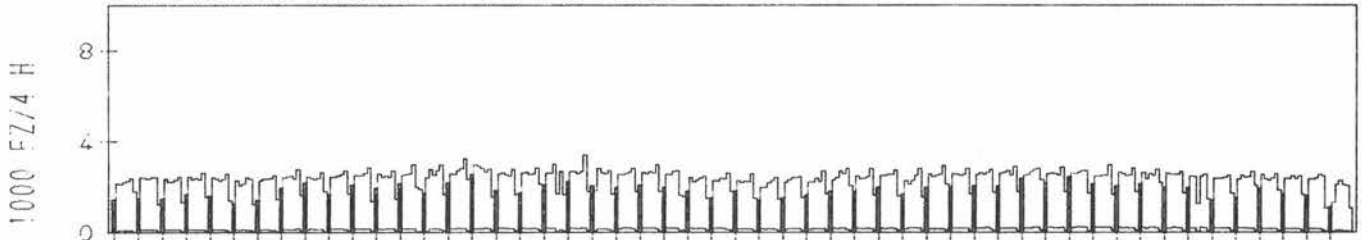
RICHTUNG NÖRD

DTV KFZ	7885	
DTV LKW	685	= 8.69 %
MAX WERKTAG	10990	FR 20. 5.
MAX FER-WKTAG	9843	DO 16. 6.
MAX SO+FEITAG	7590	SO 25. 9.

TÄGLICHE VERKEHRSMENGE



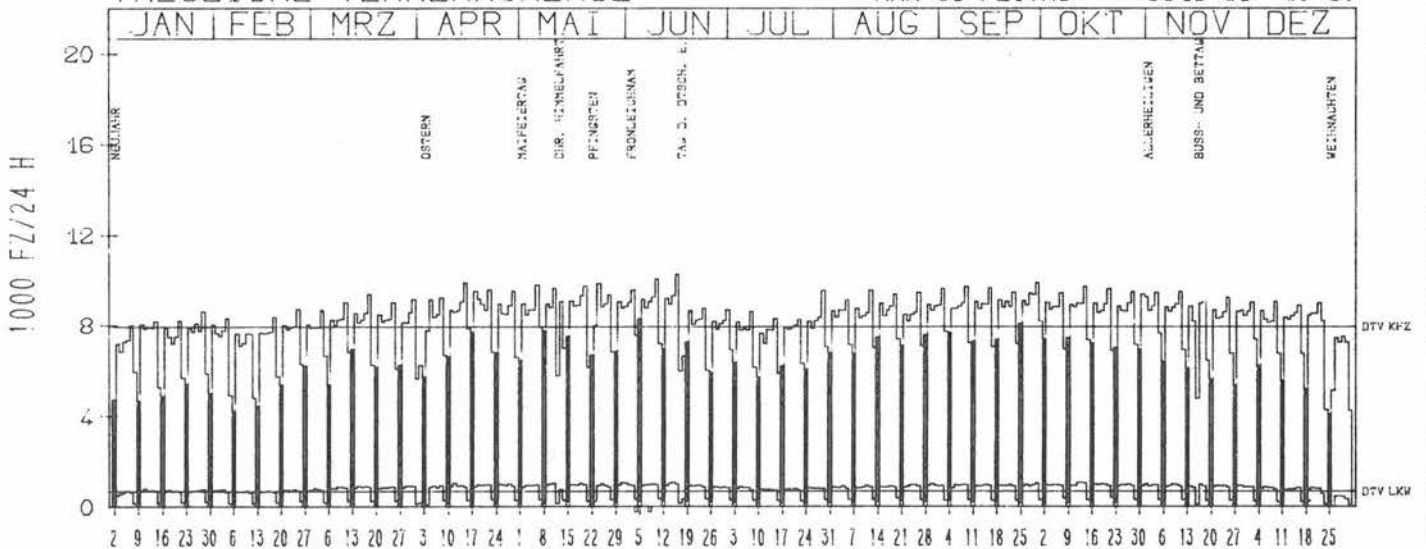
VERKEHRSMENGEN 15-19 UHR



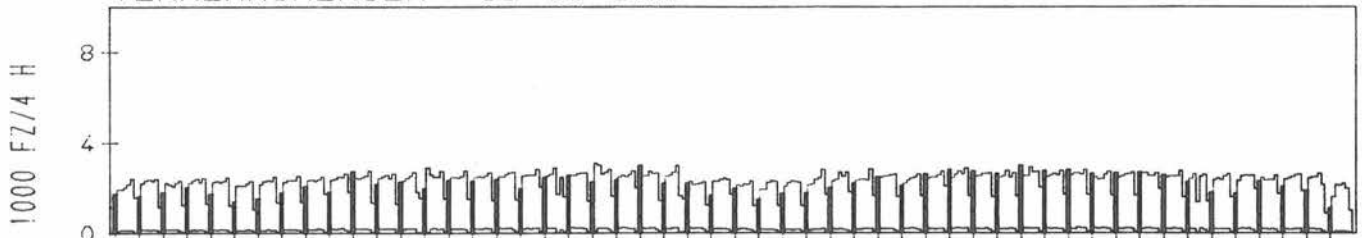
RICHTUNG SÜED

DTV KFZ	7924	
DTV LKW	666	= 8.41 %
MAX WERKTAG	10072	FR 10. 6.
MAX FER-WKTAG	10273	DO 16. 6.
MAX SO+FEITAG	8313	SO 5. 6.

TÄGLICHE VERKEHRSMENGE



VERKEHRSMENGEN 15-19 UHR



JAHRESGANGLINIEN 1983

ZST: WAHNHAUSEN
 NR.: 4623 6 513 (0513)

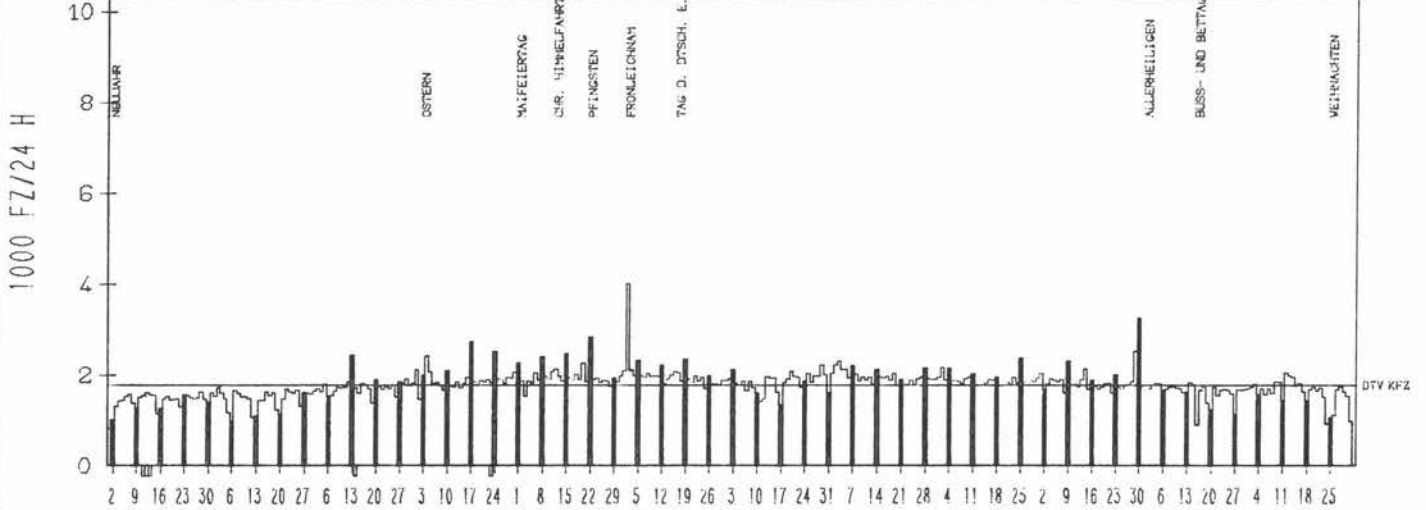
LAND: HESSEN
 STRASSE: B 3
 KM: 10.5
 NETZKNOTEN: 4623 330
 4623 335

RICHTUNG NÖRD

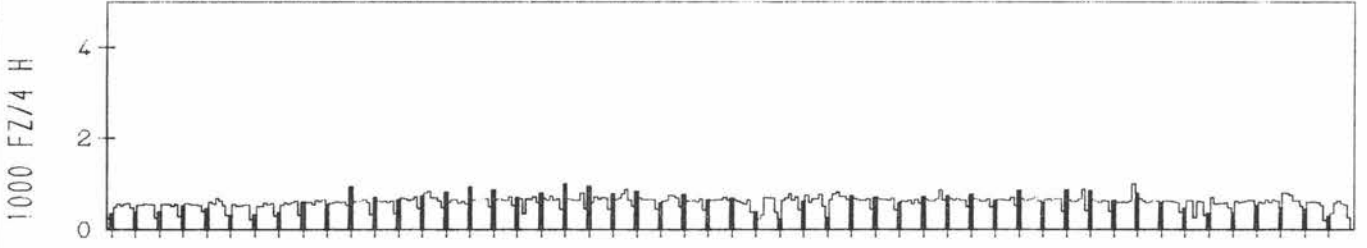
DTV KFZ 1790
 MAX WERKTAG 2521 SA 29. 10.
 MAX FER-WKTAG 2309 MI 3. 8.
 MAX SO+FEITAG 4012 DO 2. 6.

TÄGLICHE VERKEHRSMENGE

JAN | FEB | MRZ | APR | MAI | JUN | JUL | AUG | SEP | OKT | NOV | DEZ



VERKEHRSMENGEN 15-19 UHR

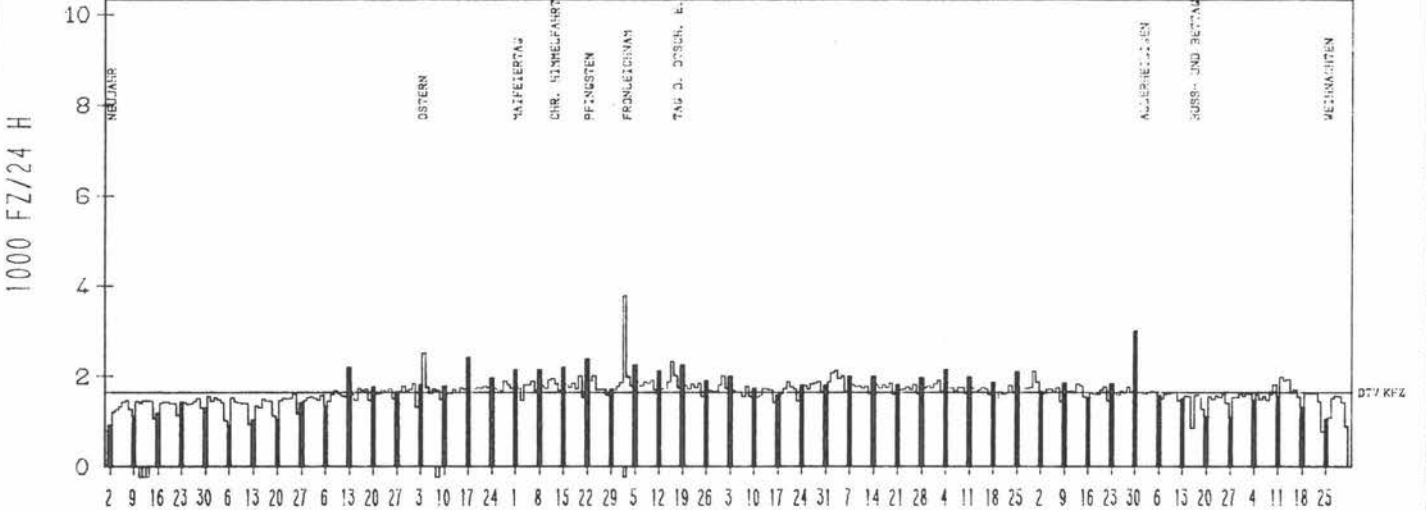


RICHTUNG SÜED

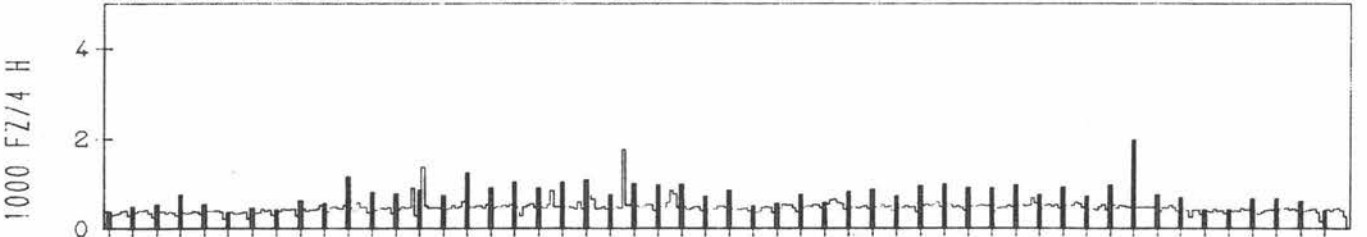
DTV KFZ 1661
 MAX WERKTAG 2130 FR 30. 9.
 MAX FER-WKTAG 2342 DO 16. 6.
 MAX SO+FEITAG 2997 SO 30. 10.

TÄGLICHE VERKEHRSMENGE

JAN | FEB | MRZ | APR | MAI | JUN | JUL | AUG | SEP | OKT | NOV | DEZ



VERKEHRSMENGEN 15-19 UHR



JAHRESGANGLINIEN 1983

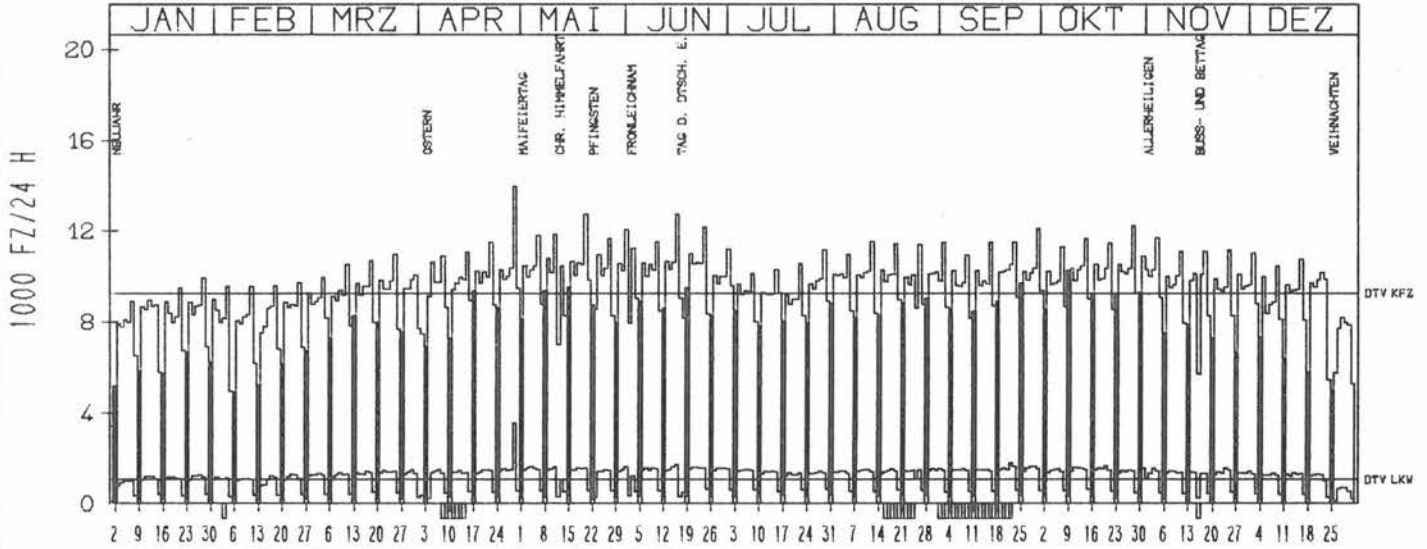
ZST: GISSELBERG
 NR.: 5218 6 604 (0604)

LAND: HESSEN
 STRASSE: B 3
 KM: 94,6
 NETZKNOTEN: 5218 040
 5218 027

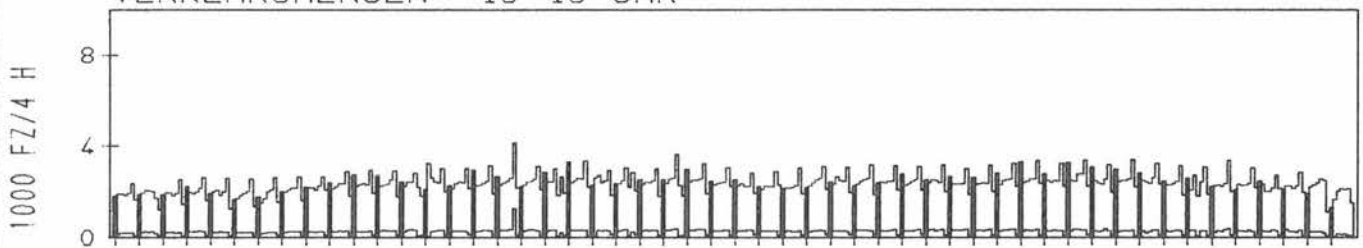
RICHTUNG NÖRD

DTV KFZ 9276
 DTV LKW 1066 = 11.49 %
 MAX WERKTAG 13963 FR 29. 4.
 MAX FER-WKTAG 12739 DO 16. 6.
 MAX SO+FEITAG 10263 SO 9. 10.

TÄGLICHE VERKEHRSMENGE



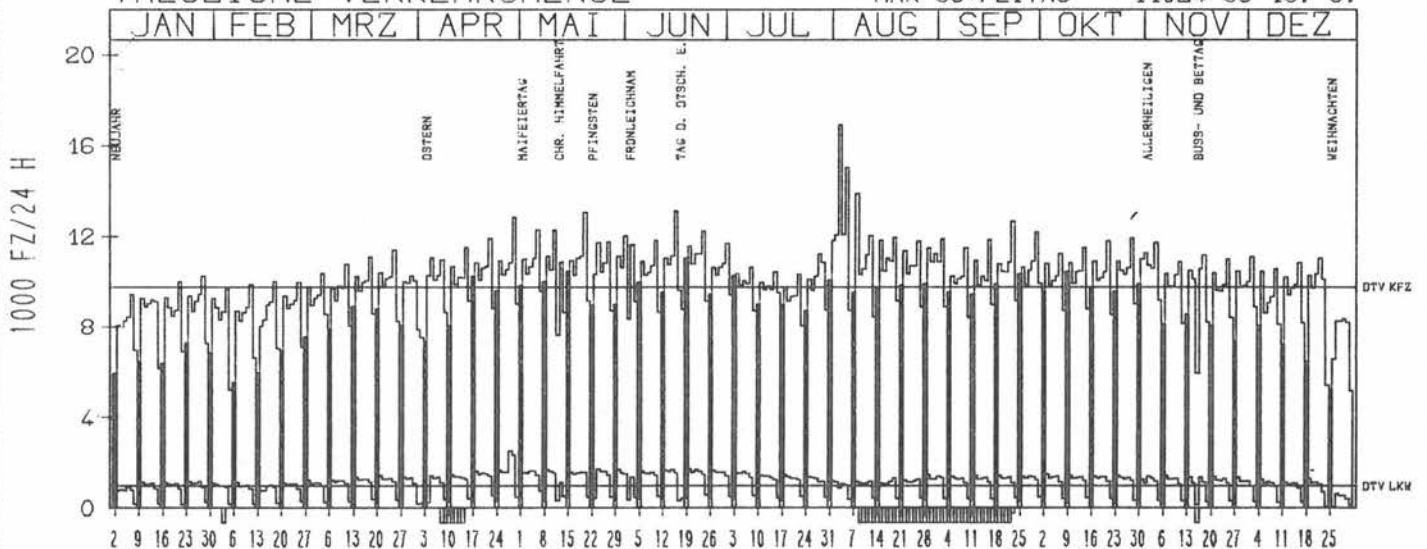
VERKEHRSMENGEN 15-19 UHR



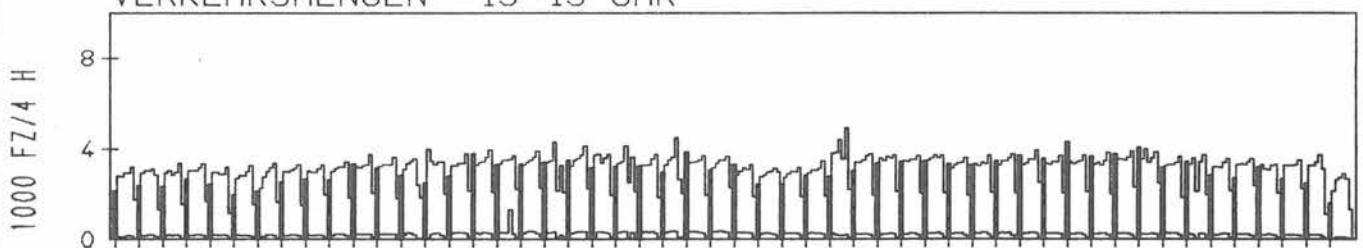
RICHTUNG SÜED

DTV KFZ 9771
 DTV LKW 976 = 9.99 %
 MAX WERKTAG 13058 FR 20. 5.
 MAX FER-WKTAG 16923 MI 3. 8.
 MAX SO+FEITAG 11024 SO 19. 6.

TÄGLICHE VERKEHRSMENGE



VERKEHRSMENGEN 15-19 UHR



JAHRESGANGLINIEN 1983

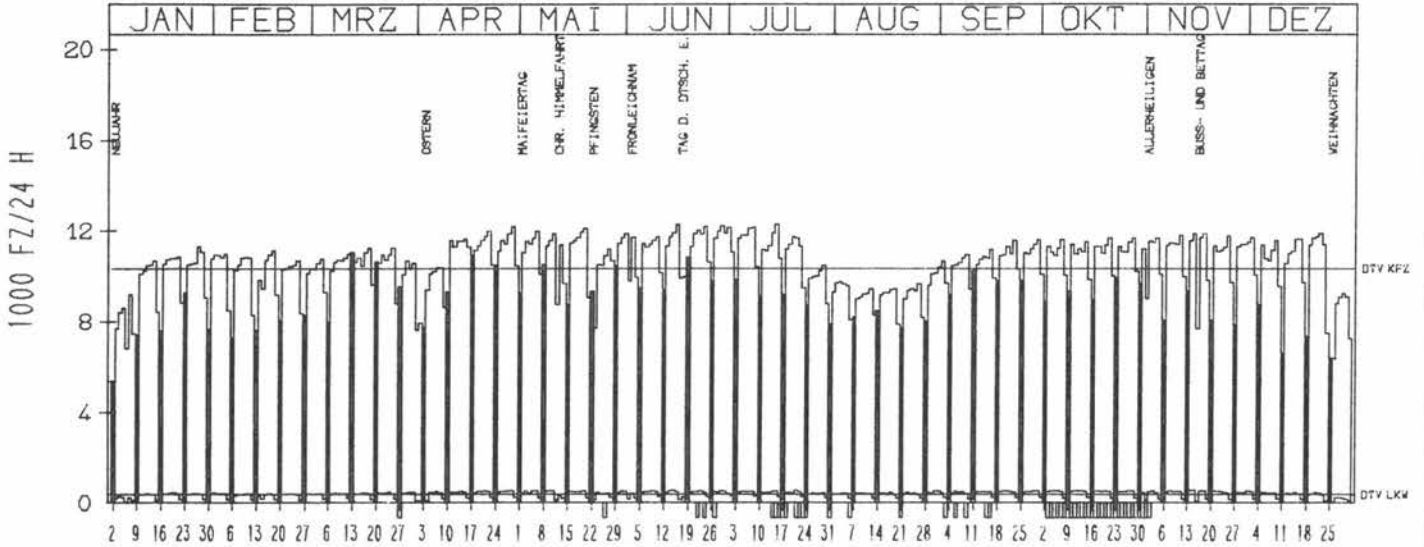
ZST: HEIDELBERG 1
NR.: 6518 8 611 (1101)

LAND: BADEN-WUERTTEMBERG
STRASSE: B 3
KM:
NETZKNOTEN: 6518 006
6518 042

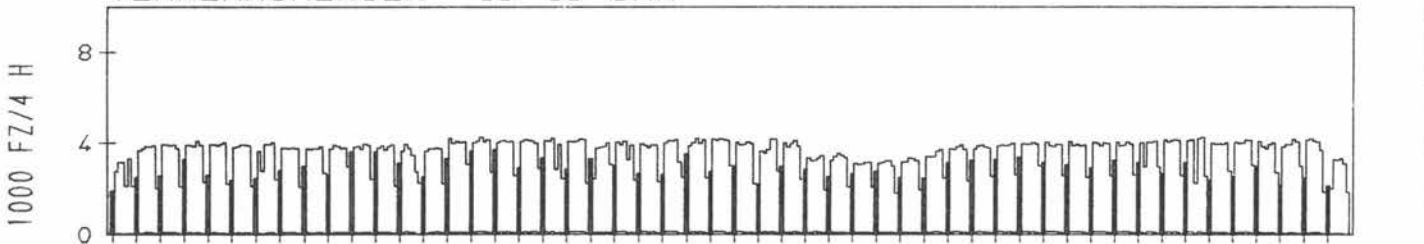
RICHTUNG NÖRD

DTV KFZ 10315
DTV LKW 357 = 3.46 %
MAX WERKTAG 12154 FR 29. 4.
MAX FER-WKTAG 12266 DO 16. 6.
MAX SO+FEITAG 11036 SO 13. 3.

TAEGLICHE VERKEHRSMENGE



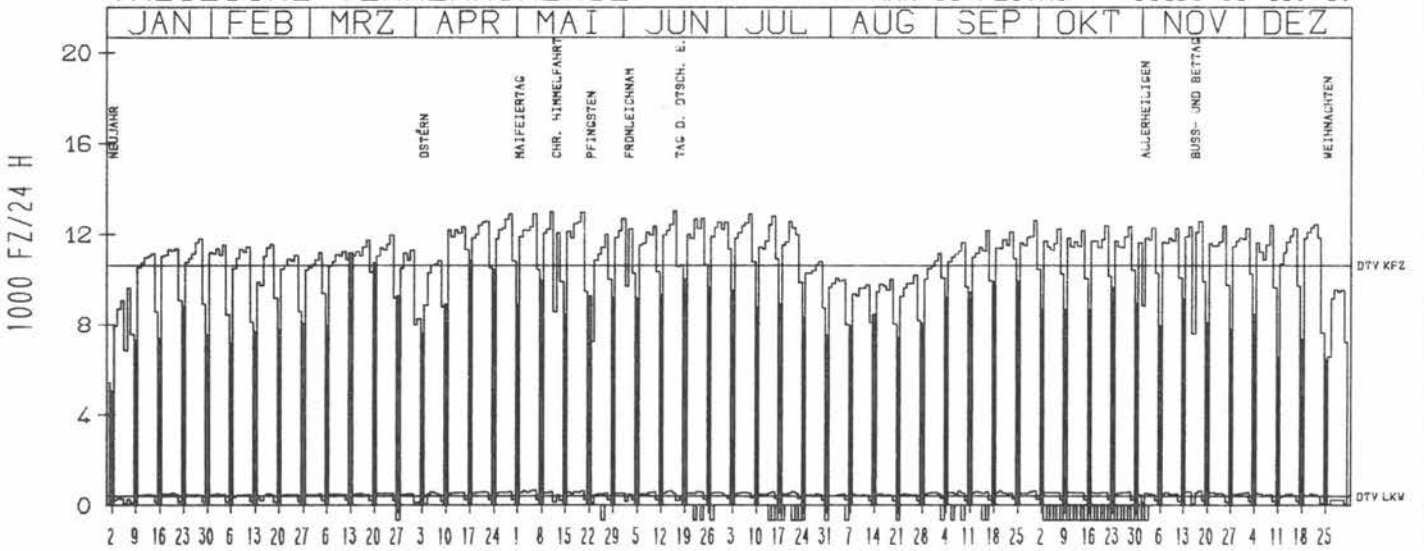
VERKEHRSMENGEN 15-19 UHR



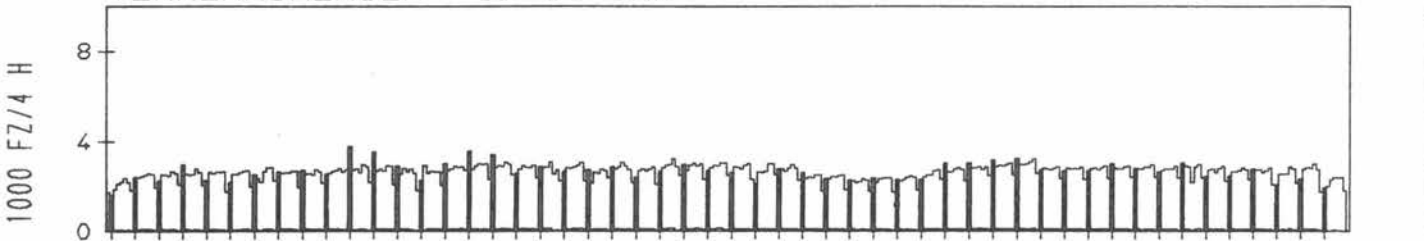
RICHTUNG SÜED

DTV KFZ 10634
DTV LKW 406 = 3.82 %
MAX WERKTAG 12987 MI 11. 5.
MAX FER-WKTAG 13030 DO 16. 6.
MAX SO+FEITAG 11169 SO 13. 3.

TAEGLICHE VERKEHRSMENGE



VERKEHRSMENGEN 15-19 UHR



JAHRESGANGLINIEN 1983

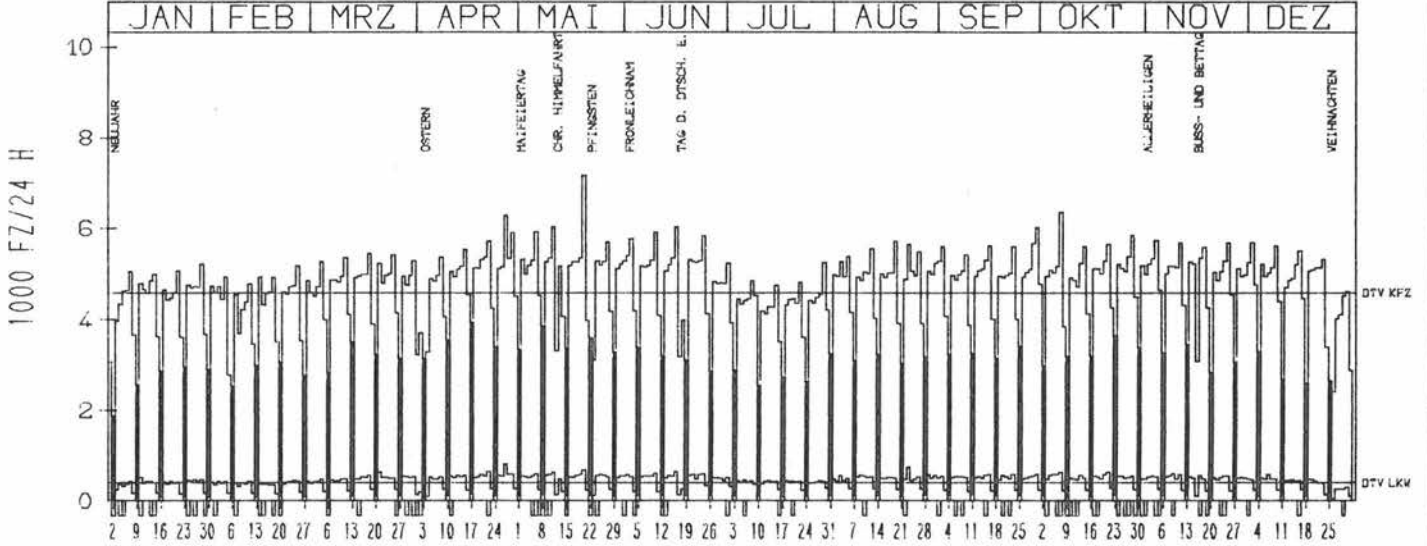
ZST: ELSensee
 NR.: 2225 1 144

LAND: SCHLESWIG-HOLSTEIN
 STRASSE: B 4
 KM: 12.7
 NETZKNOTEN:

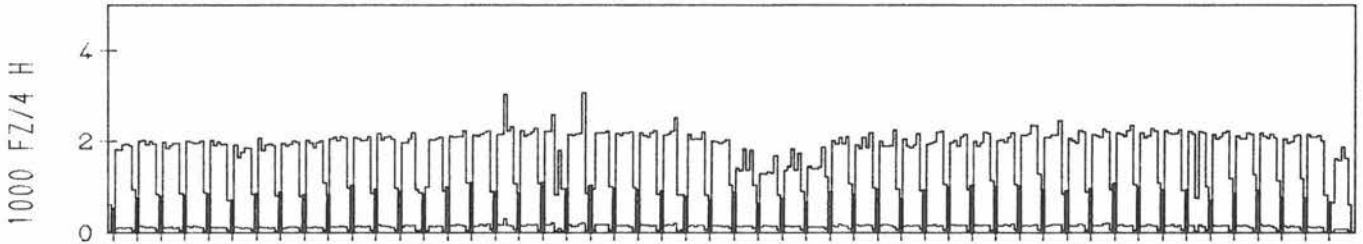
RICHTUNG NÖRD

DTV KFZ 4574
 DTV LKW 397 = 8.67 %
 MAX WERKTAG 7158 FR 20. 5.
 MAX FER-WKTAG 6027 DO 16. 6.
 MAX SO+FEITAG 3911 SO 17. 4.

TAEGLICHE VERKEHRSMENGE



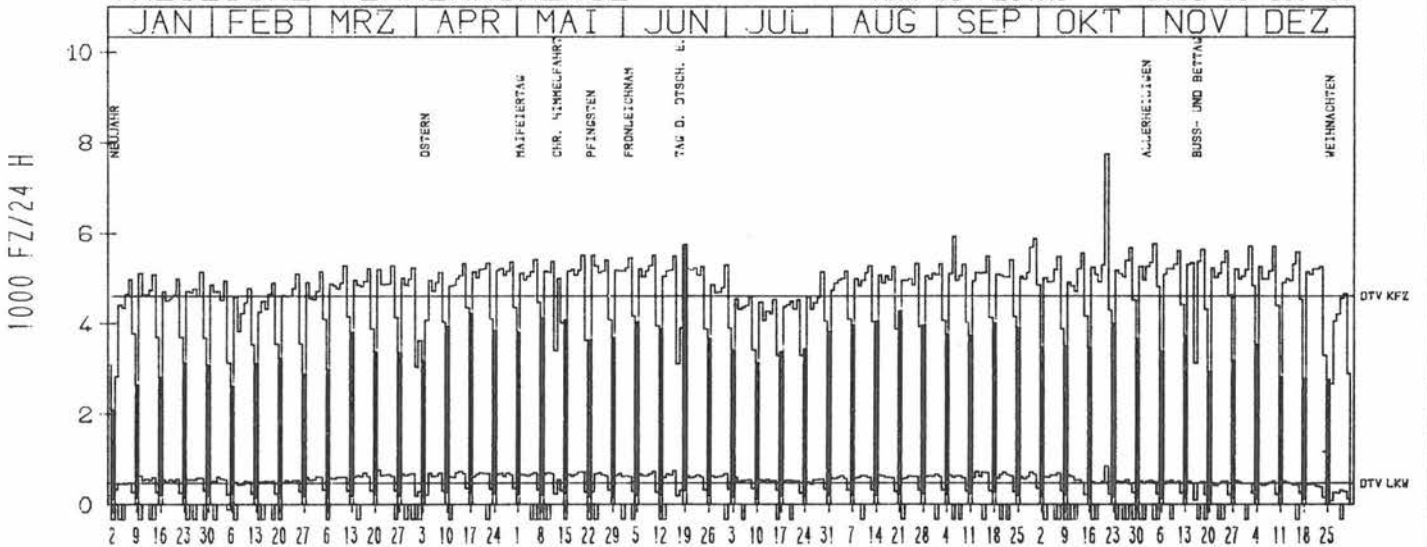
VERKEHRSMENGEN 15-19 UHR



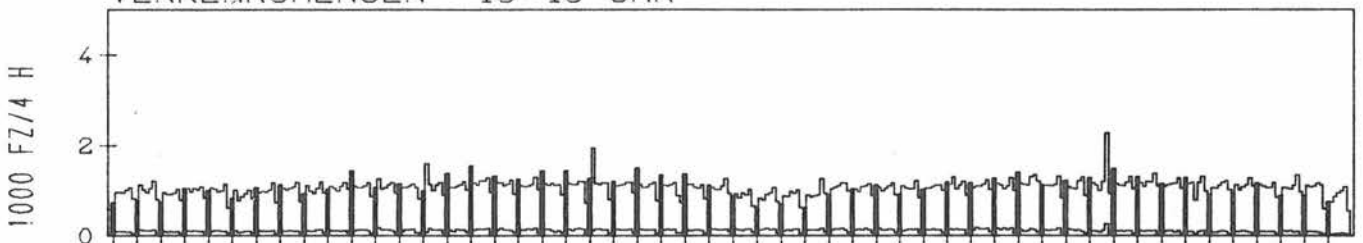
RICHTUNG SÜED

DTV KFZ 4612
 DTV LKW 477 = 10.35 %
 MAX WERKTAG 7752 FR 21. 10.
 MAX FER-WKTAG 5570 FR 14. 10.
 MAX SO+FEITAG 5750 SO 19. 6.

TAEGLICHE VERKEHRSMENGE



VERKEHRSMENGEN 15-19 UHR



JAHRESGANGLINIEN 1983

ZST: MESSBERG
 NR.: 2426 2 204

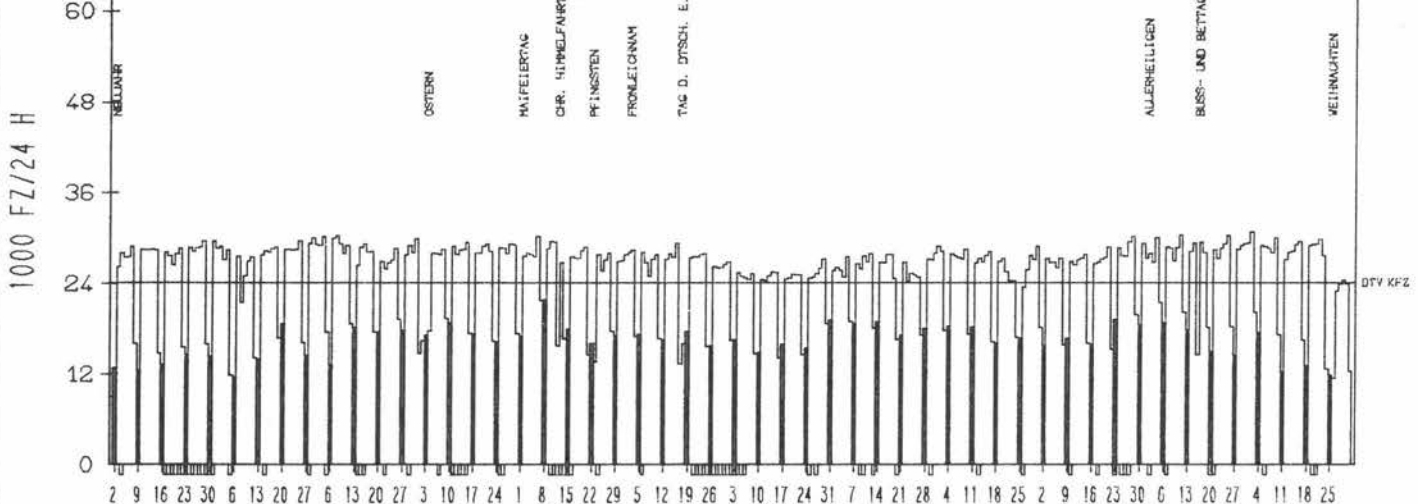
LAND: HAMBURG
 STRASSE: B 4
 KM:
 NETZKNOTEN: 2425 002
 2426 003

RICHTUNG WEST

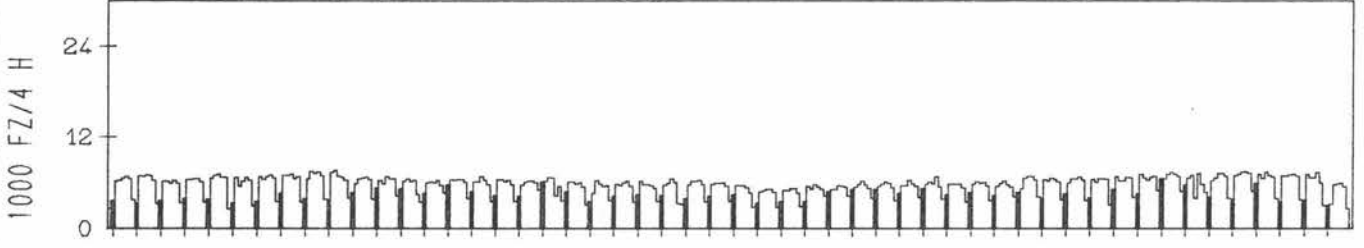
DTV KFZ 24109
 MAX WERKTAG 30764 FR 2. 12.
 MAX FER-WKTAG 29931 DO 31. 3.
 MAX SO+FEITAG 21756 SO 8. 5.

TAEGLICHE VERKEHRSMENGE

JAN | FEB | MRZ | APR | MAI | JUN | JUL | AUG | SEP | OKT | NOV | DEZ



VERKEHRSMENGEN 15-19 UHR

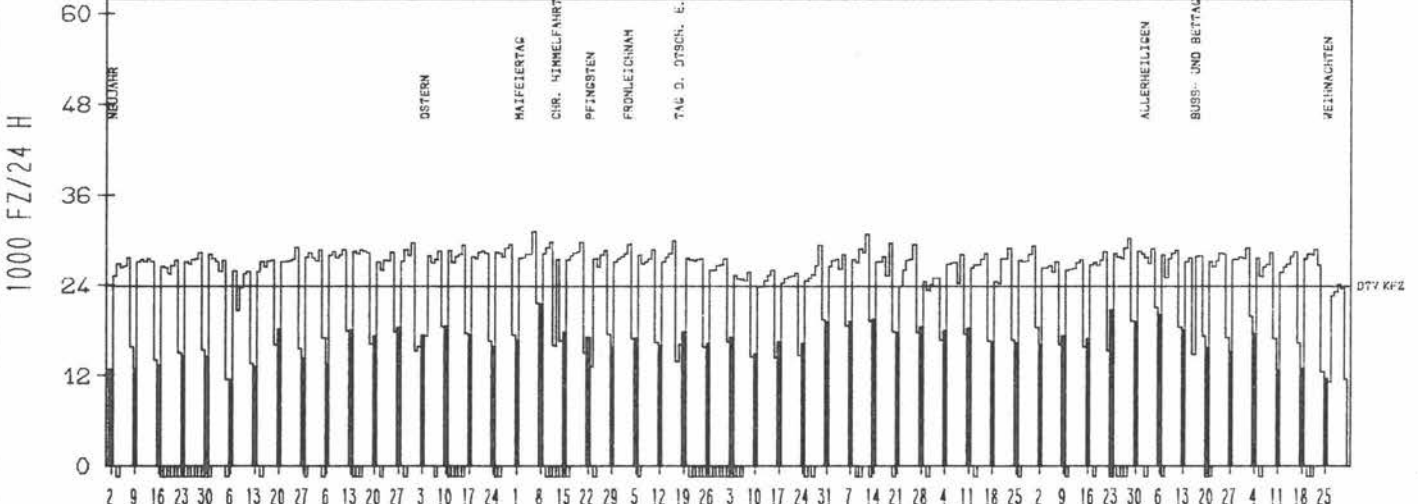


RICHTUNG OST

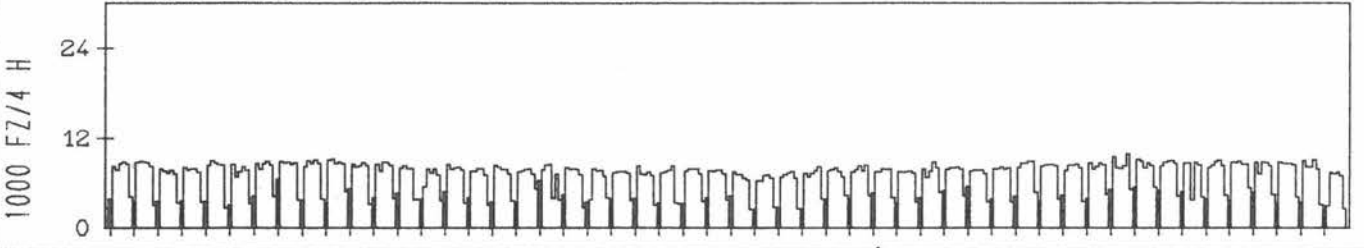
DTV KFZ 23920
 MAX WERKTAG 31242 FR 6. 5.
 MAX FER-WKTAG 30923 FR 12. 8.
 MAX SO+FEITAG 21530 SO 8. 5.

TAEGLICHE VERKEHRSMENGE

JAN | FEB | MRZ | APR | MAI | JUN | JUL | AUG | SEP | OKT | NOV | DEZ



VERKEHRSMENGEN 15-19 UHR



JAHRESGANGLINIEN 1983

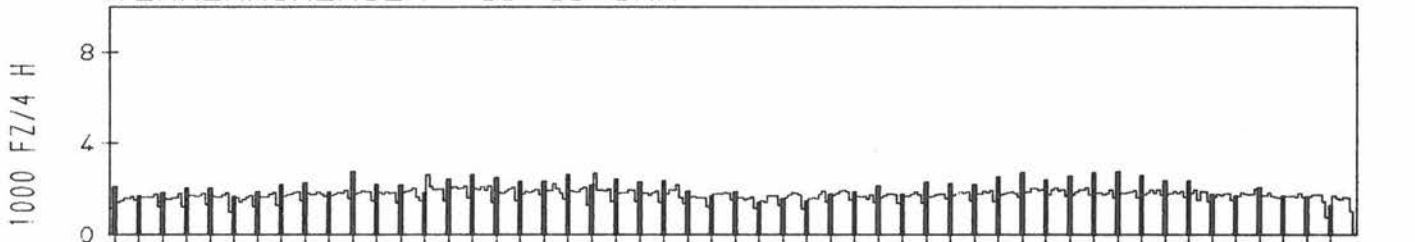
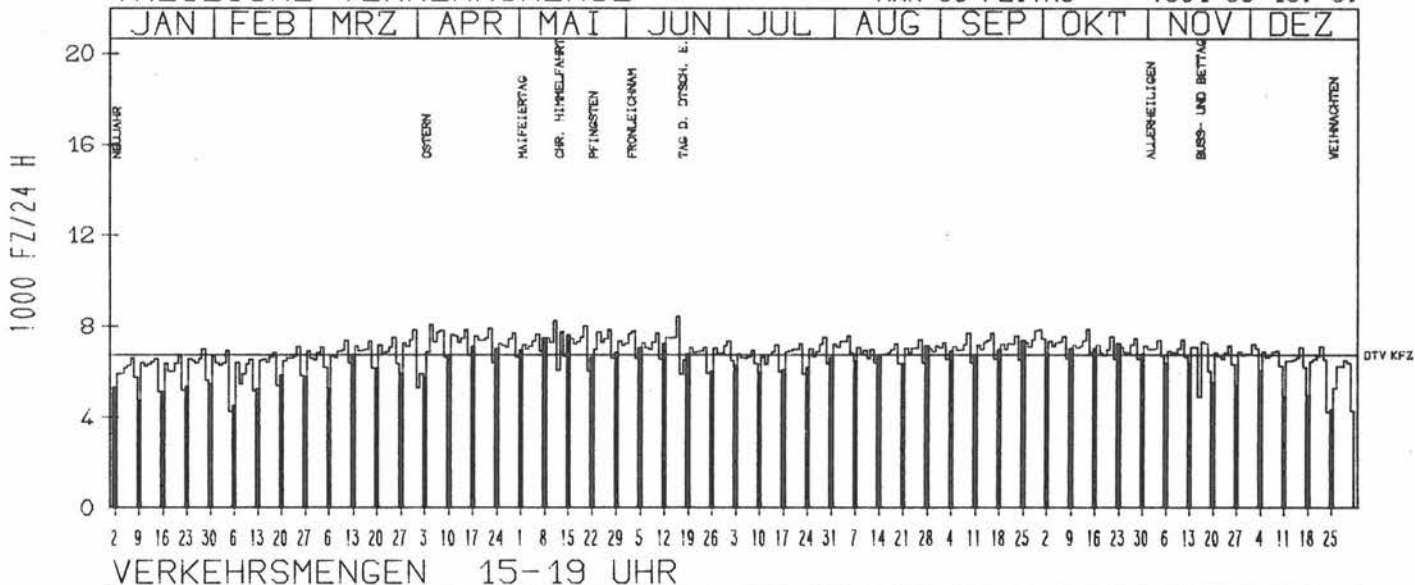
ZST: WINSEN (LUHE)
NR.: 2627 3 321

LAND: NIEDERSACHSEN
STRASSE: B 4
KM: 18.8
NETZKNOTEN:

RICHTUNG OST

DTV KFZ 6747
MAX WERKTAG 8226 MI 11. 5.
MAX FER-WKTAG 8443 DO 16. 6.
MAX SO+FEITAG 7601 SO 15. 5.

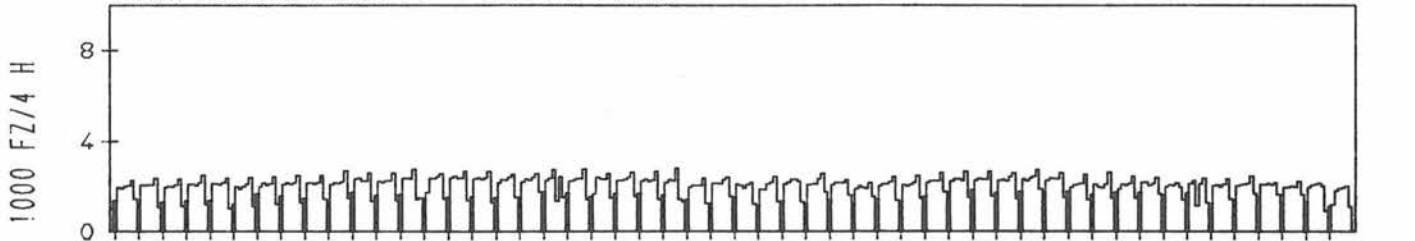
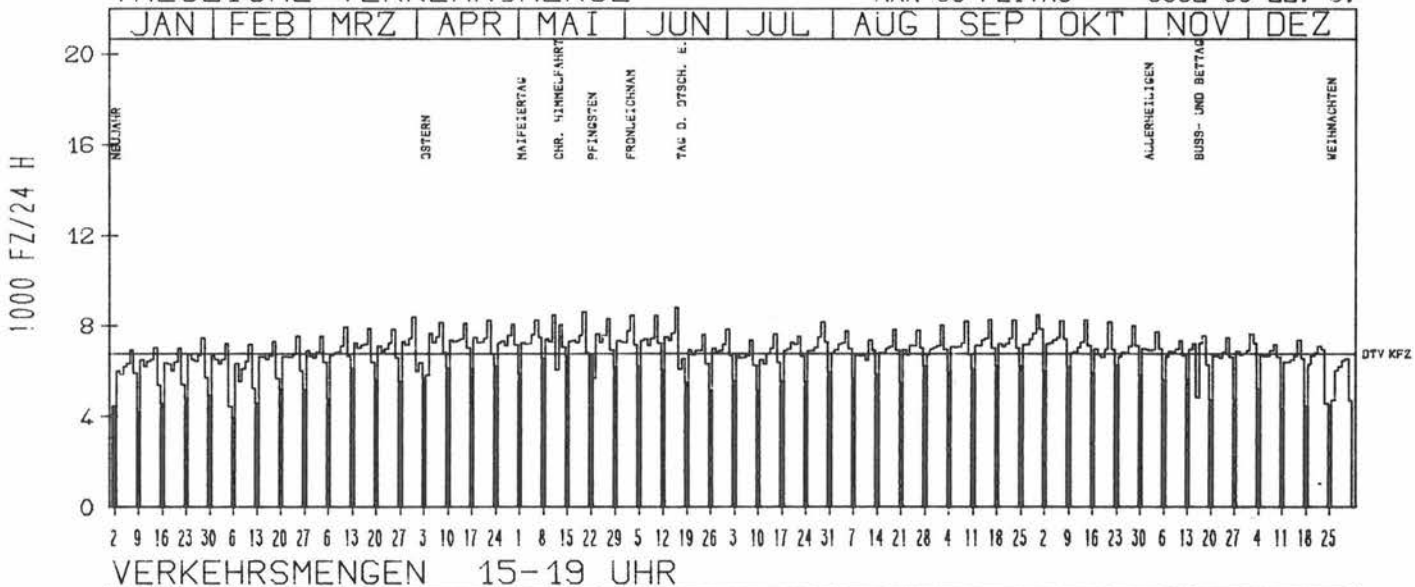
TAEGLICHE VERKEHRSMENGE



RICHTUNG WEST

DTV KFZ 6769
MAX WERKTAG 8638 FR 20. 5.
MAX FER-WKTAG 8841 DO 16. 6.
MAX SO+FEITAG 6632 SO 22. 5.

TAEGLICHE VERKEHRSMENGE



JAHRESGANGLINIEN 1983

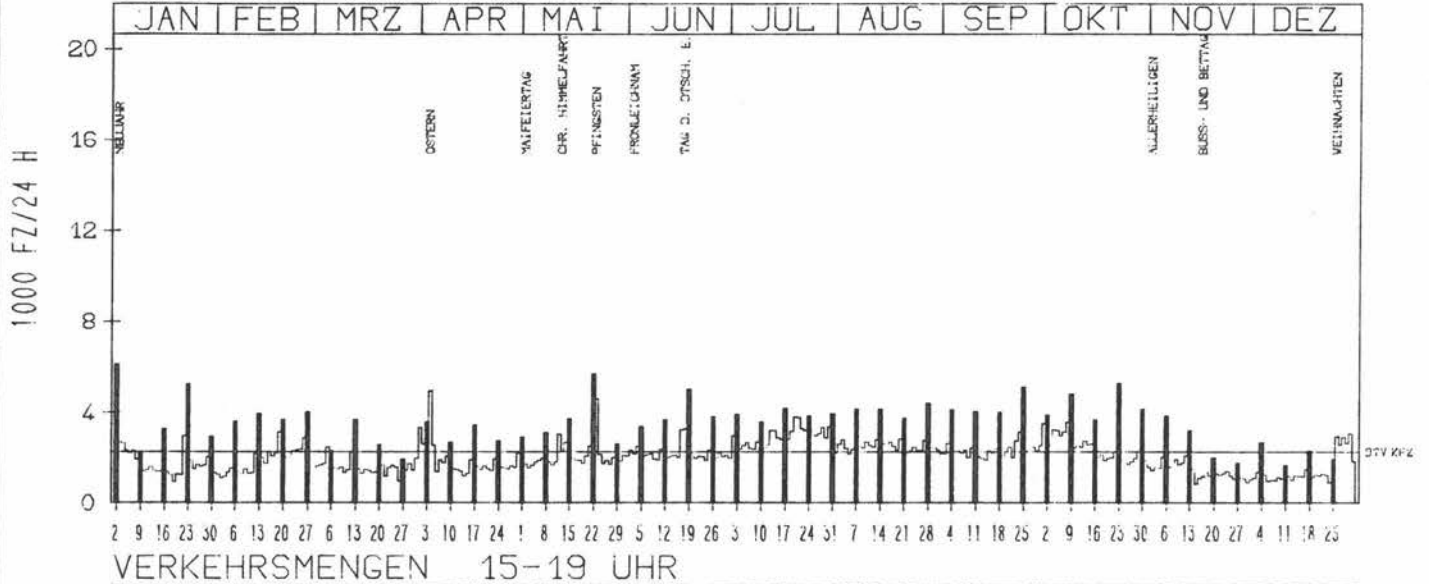
ZST: KÖNIGSKRUG
NR.: 4229 3 338

LAND: NIEDERSACHSEN
STRASSE: B 4
KM: 18.9
NETZKNOTEN:

RICHTUNG NÖRD

TÄGLICHE VERKEHRSMENGE

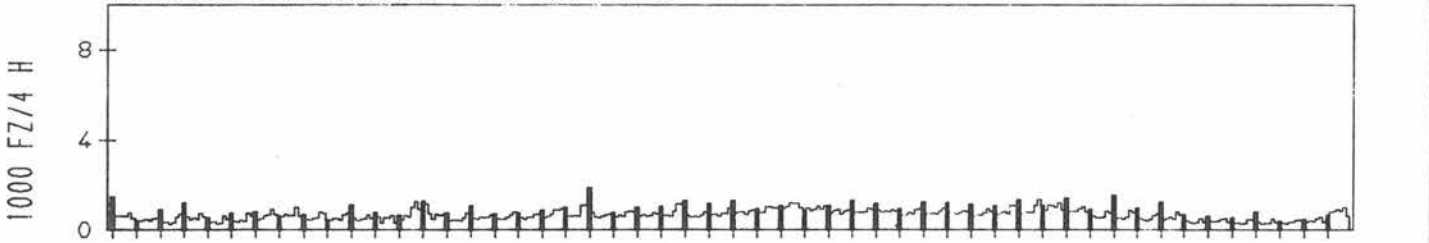
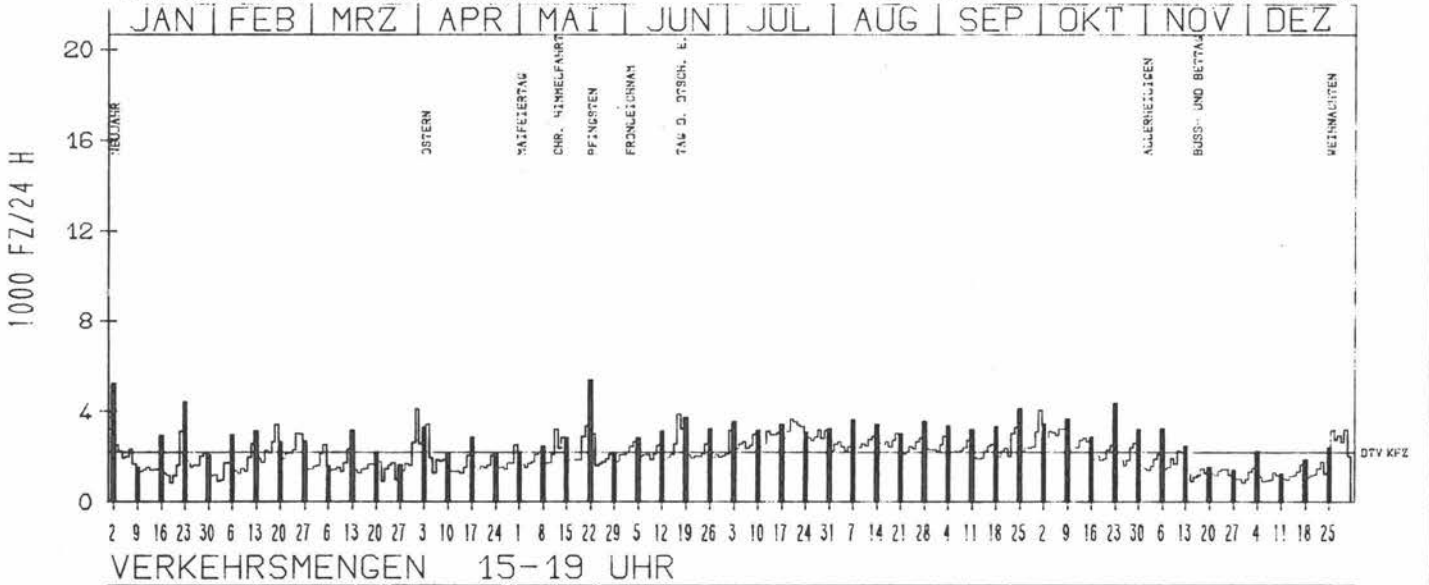
DTV KFZ 2255
MAX WERKTAG 3151 SA 24. 9.
MAX FER-WKTAG 3807 MI 20. 7.
MAX SO+FEITAG 6087 SO 2. 1.



RICHTUNG SÜED

TÄGLICHE VERKEHRSMENGE

DTV KFZ 2198
MAX WERKTAG 3430 SA 19. 2.
MAX FER-WKTAG 4078 SA 1. 10.
MAX SO+FEITAG 5411 SO 22. 5.



JAHRESGANGLINIEN 1983

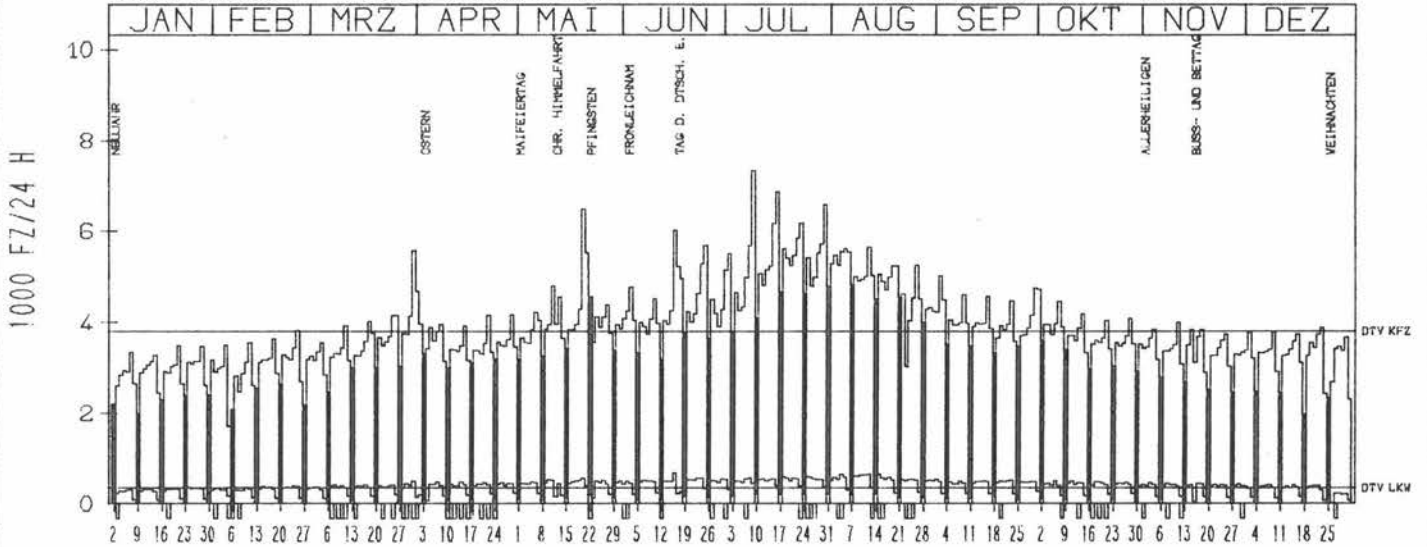
ZST: BREDSTEDT
NR.: 1319 1 152

LAND: SCHLESWIG-HOLSTEIN
STRASSE: B 5
KM: 132.6
NETZKNOTEN:

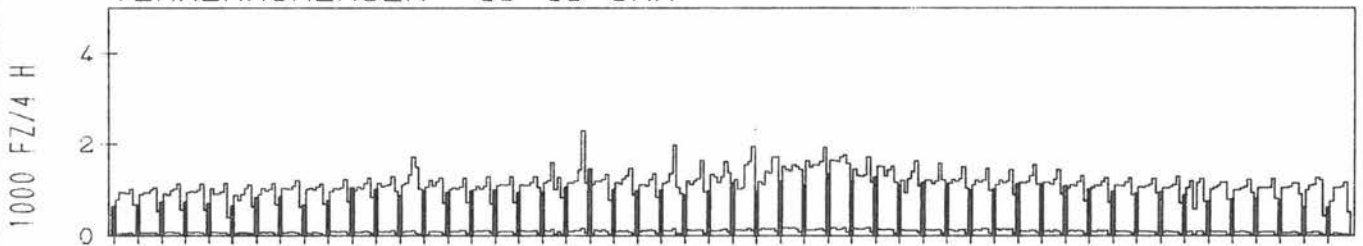
RICHTUNG NÖRD

DTV KFZ 3794
DTV LKW 352 = 9.27 %
MAX WERKTAG 6483 FR 20. 5.
MAX FER-WKTAG 7325 SA 9. 7.
MAX SO+FEITAG 5215 FR 17. 6.

TAEGLICHE VERKEHRSMENGE



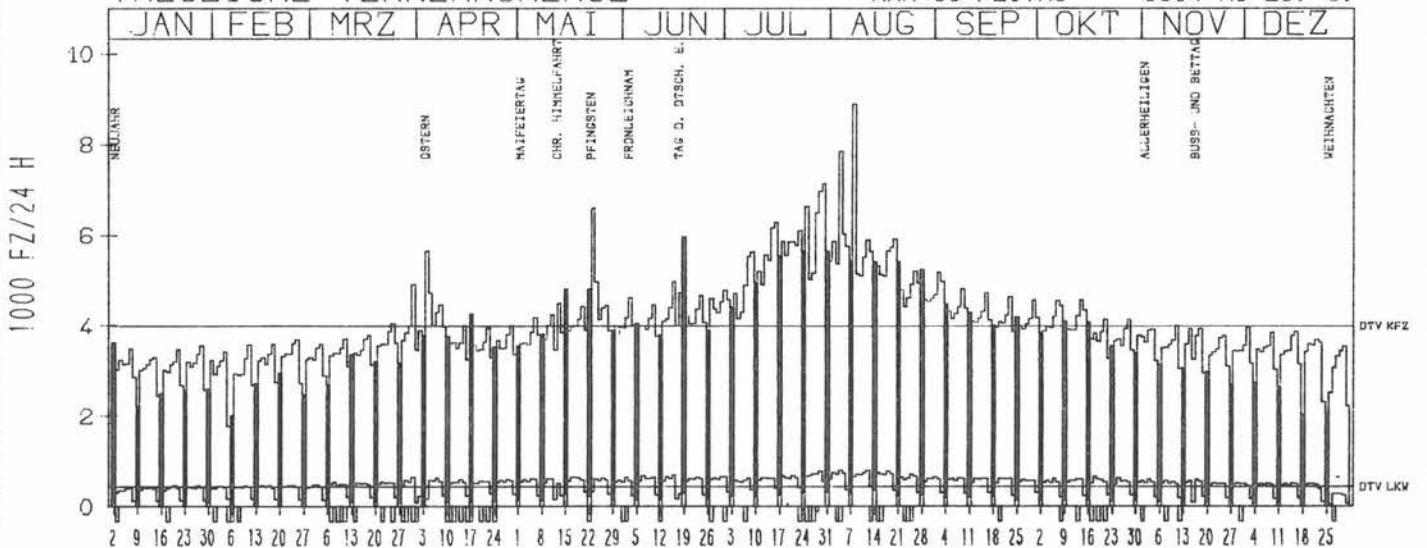
VERKEHRSMENGEN 15-19 UHR



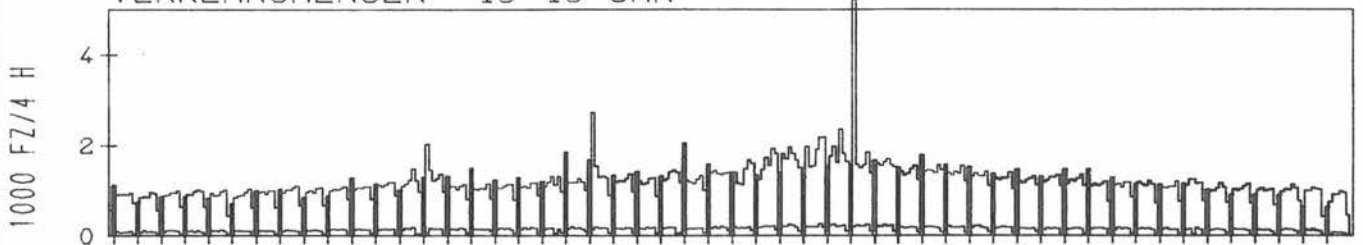
RICHTUNG SÜED

DTV KFZ 3981
DTV LKW 445 = 11.19 %
MAX WERKTAG 4977 DI 24. 5.
MAX FER-WKTAG 8891 MO 8. 8.
MAX SO+FEITAG 6604 MO 23. 5.

TAEGLICHE VERKEHRSMENGE



VERKEHRSMENGEN 15-19 UHR



JAHRESGANGLINIEN 1983

ZST: BUETTEL
 NR.: 2121 1 120

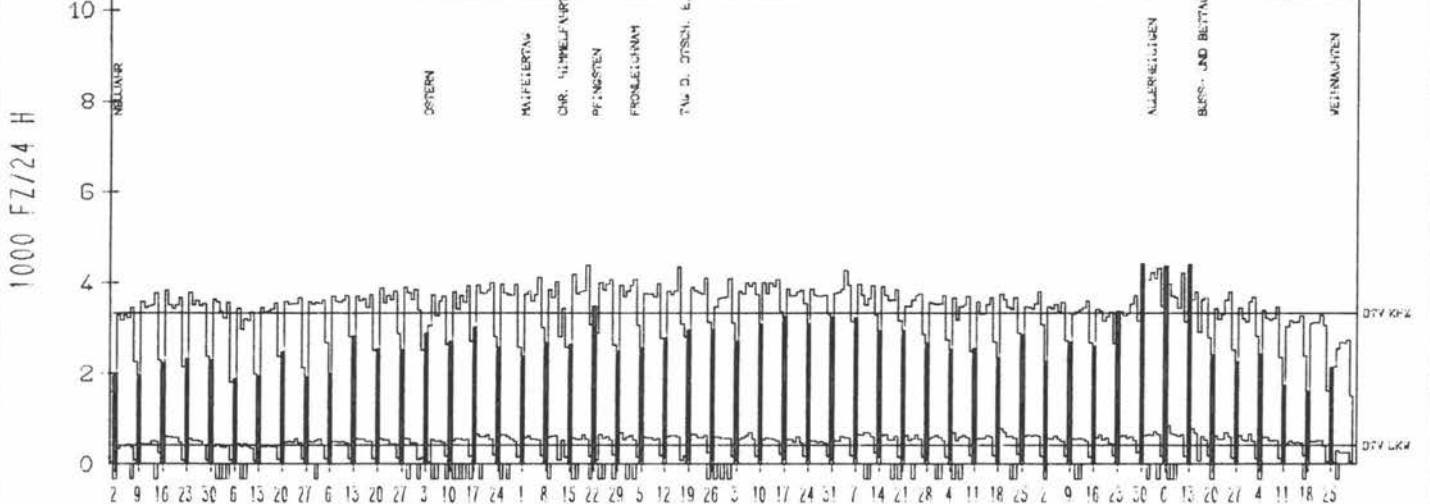
LAND: SCHLESWIG-HOLSTEIN
 STRASSE: B 5
 KM: 21.3
 NETZKNOTEN.

RICHTUNG WEST

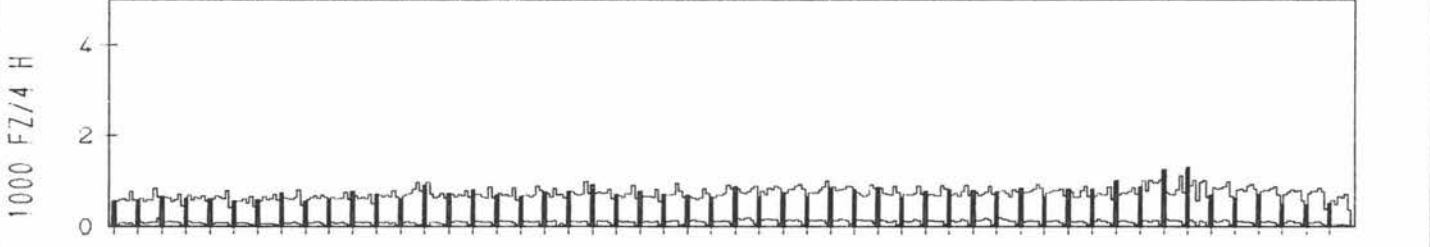
DTV KFZ 3333
 DTV LKW 417 = 12.51 %
 MAX WERKTAG 4378 FR 20. 5.
 MAX FER-WKTAG 4344 DO 16. 6.
 MAX SO+FEITAG 4416 SO 30. 10.

TAEGLICHE VERKEHRSMENGE

JAN	FEB	MRZ	APR	MAI	JUN	JUL	AUG	SEP	OKT	NOV	DEZ
-----	-----	-----	-----	-----	-----	-----	-----	-----	-----	-----	-----



VERKEHRSMENGEN 15-19 UHR

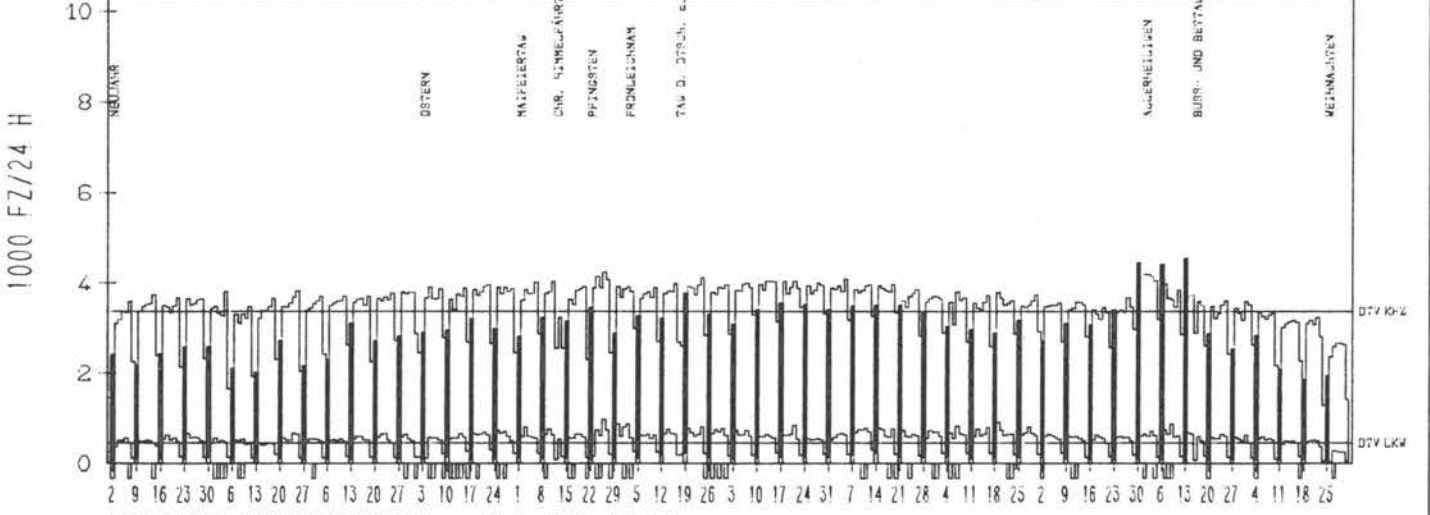


RICHTUNG OST

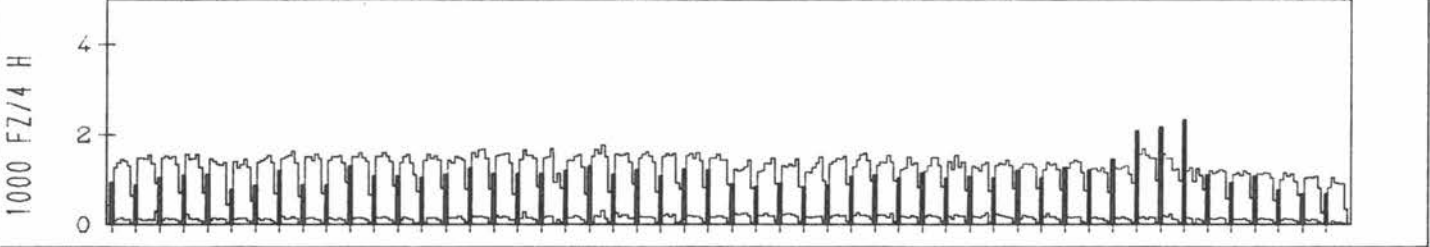
DTV KFZ 3377
 DTV LKW 466 = 13.79 %
 MAX WERKTAG 4246 DO 26. 5.
 MAX FER-WKTAG 4117 FR 24. 6.
 MAX SO+FEITAG 4554 SO 13. 11.

TAEGLICHE VERKEHRSMENGE

JAN	FEB	MRZ	APR	MAI	JUN	JUL	AUG	SEP	OKT	NOV	DEZ
-----	-----	-----	-----	-----	-----	-----	-----	-----	-----	-----	-----



VERKEHRSMENGEN 15-19 UHR



JAHRESGANGLINIEN 1983

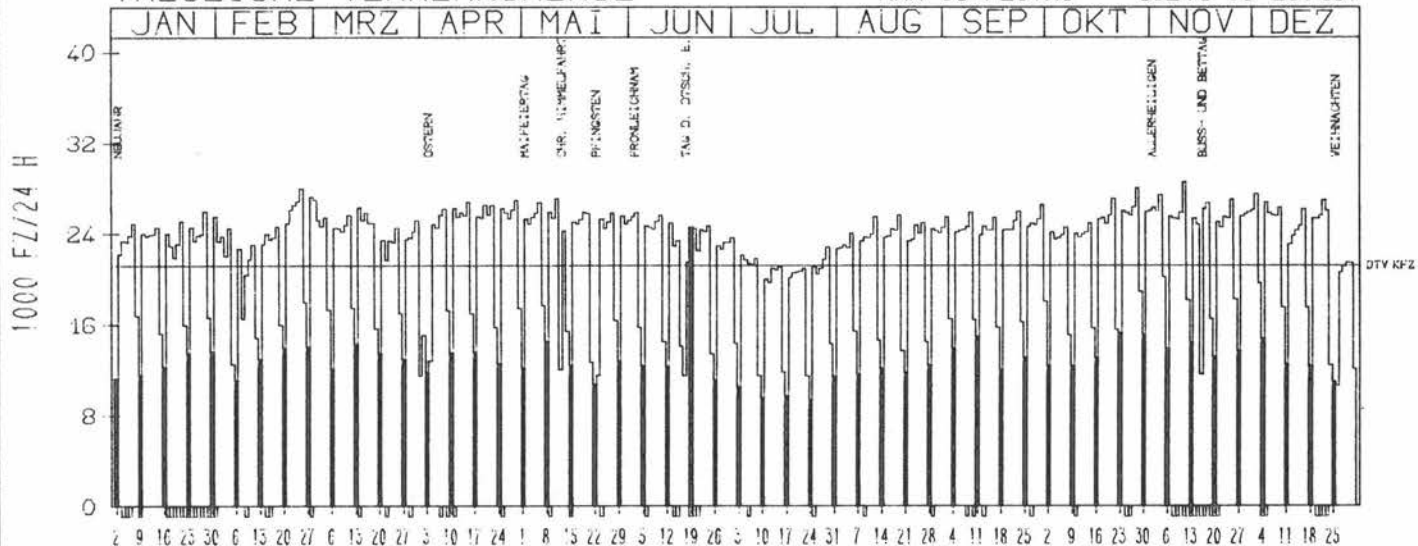
ZST: FRUCHTALLEE
NR.: 2425 2 210

LAND: HAMBURG
STRASSE: B 5
KM:
NETZKNOTEN: 2425 003
2425 005


RICHTUNG OST

DTV KFZ 21213
MAX WERKTAG 27984 FR 28. 10.
MAX FER-WKTAG 25829 FR 9. 9.
MAX SO+FEITAG 15241 SO 23. 10.

TAEGLICHE VERKEHRSMENGE



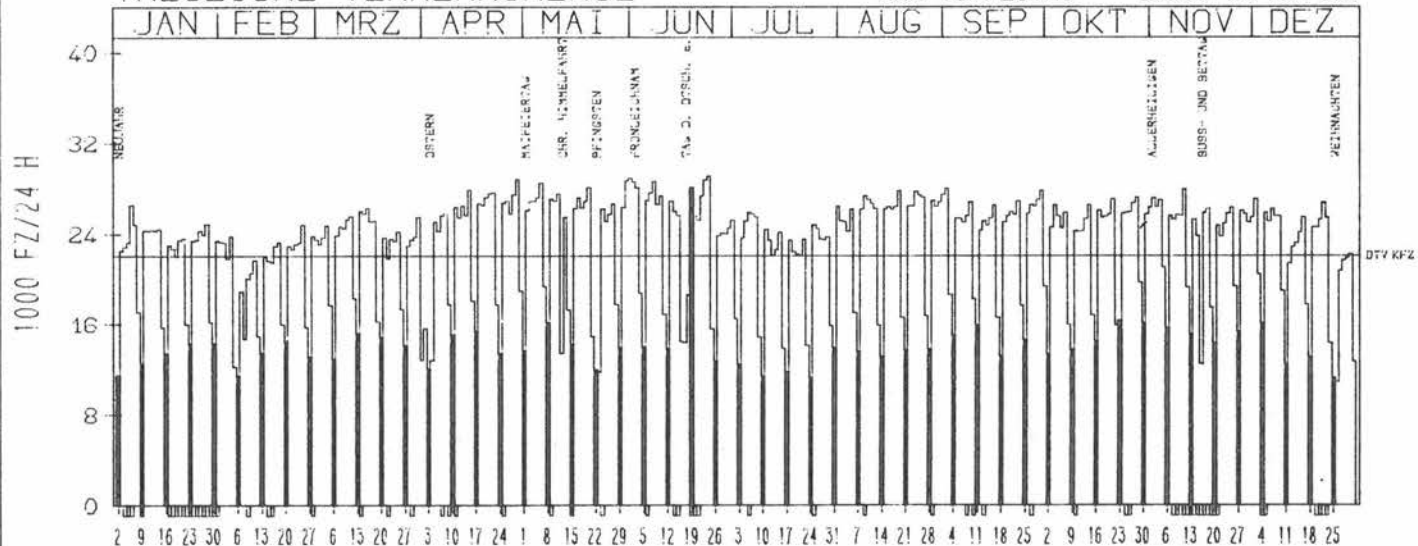
VERKEHRSMENGEN 15-19 UHR



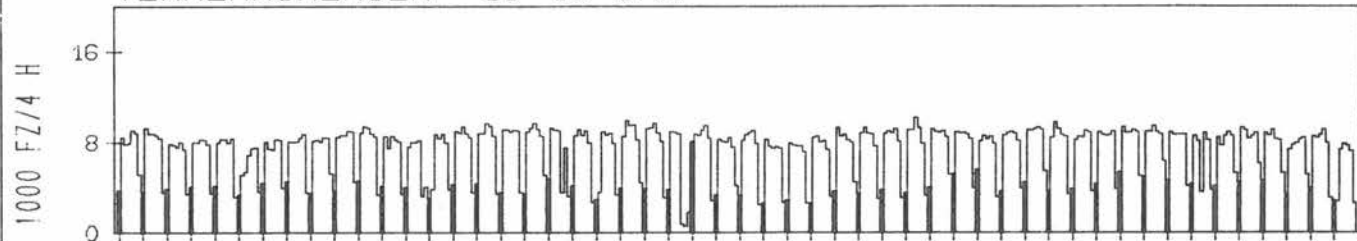
RICHTUNG WEST

DTV KFZ 22104
MAX WERKTAG 28864 MI 1. 6.
MAX FER-WKTAG 29087 FR 24. 6.
MAX SO+FEITAG 16336 SO 23. 10.

TAEGLICHE VERKEHRSMENGE



VERKEHRSMENGEN 15-19 UHR



JAHRESGANGLINIEN 1983

ZST: ESCHEBURG

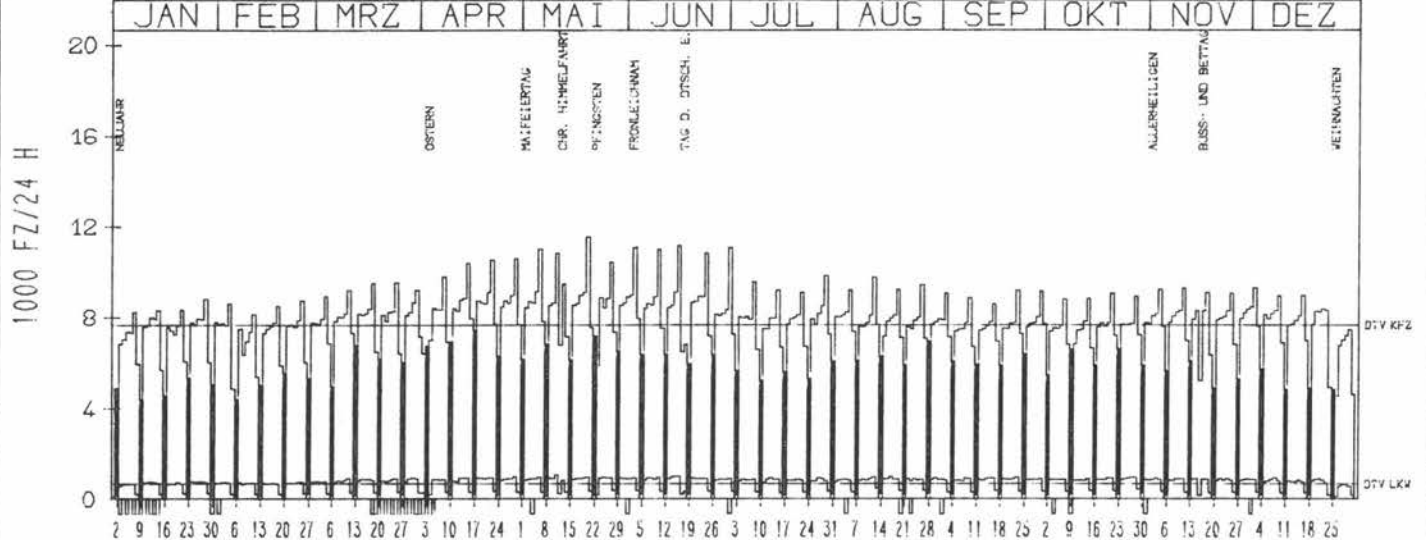
LAND: SCHLESWIG-HOLSTEIN
 STRASSE: B 5
 KM: 25.6
 NETZKNOTEN:

NR.: 2527 1.121

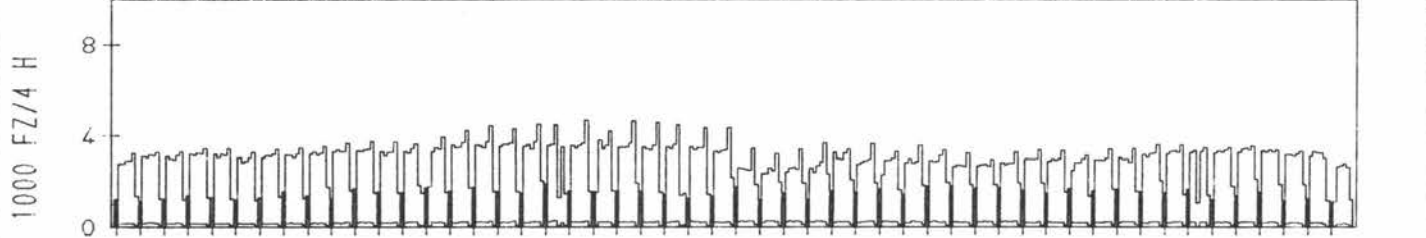
RICHTUNG NÖRD

DTV KFZ 7672
 DTV LKW 659 = 8.59 %
 MAX WERKTAG 11538 FR 20. 5.
 MAX FER-WKTAG 11166 DO 16. 6.
 MAX SO+FEITAG 7404 SO 17. 4.

TÄGLICHE VERKEHRSMENGE



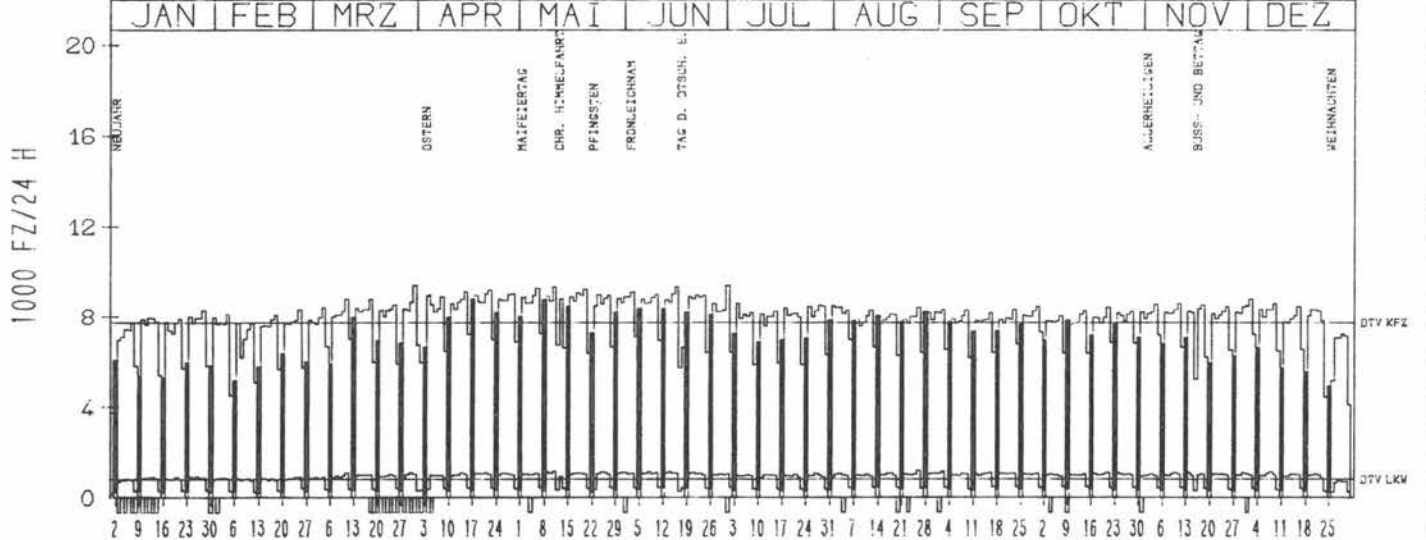
VERKEHRSMENGEN 15-19 UHR



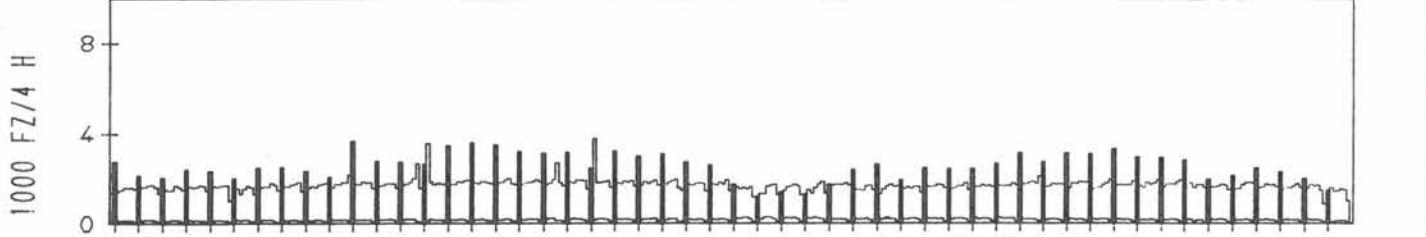
RICHTUNG SÜED

DTV KFZ 7742
 DTV LKW 802 = 10.36 %
 MAX WERKTAG 9354 MI 11. 5.
 MAX FER-WKTAG 9336 DO 16. 6.
 MAX SO+FEITAG 8815 SO 17. 4.

TÄGLICHE VERKEHRSMENGE



VERKEHRSMENGEN 15-19 UHR



JAHRESGANGLINIEN 1983

ZST: HAGEN

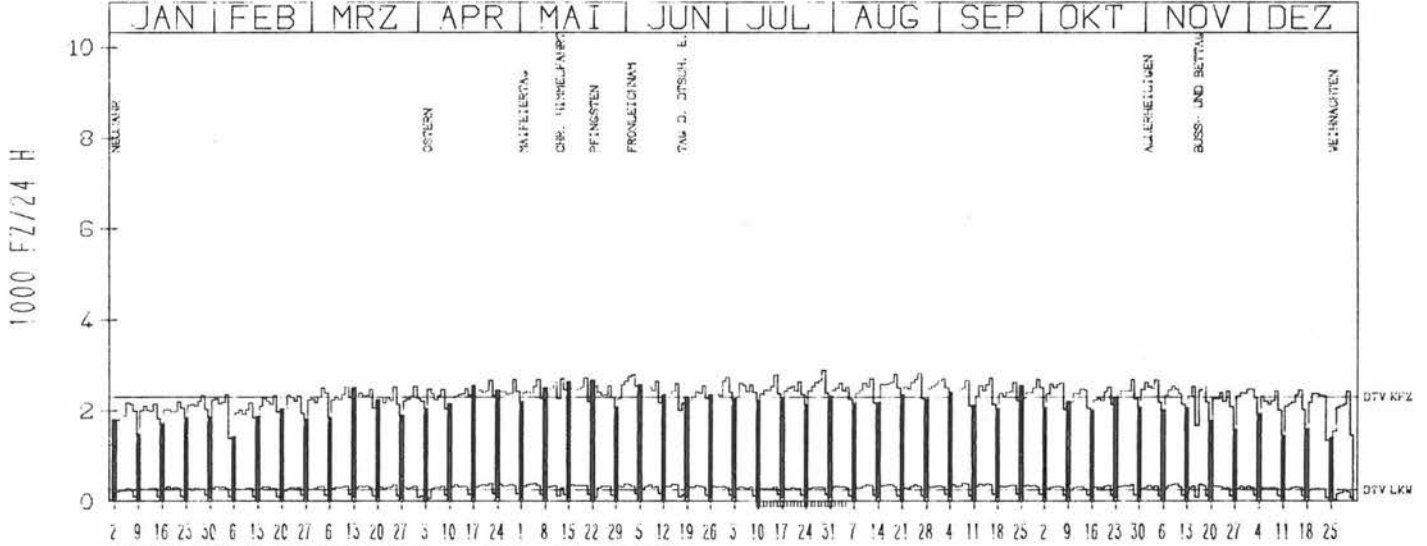
NR.: 2618 3 317

LAND: NIEDERSACHSEN
 STRASSE: B 6
 KM: 22.5
 NETZKNOTEN:


RICHTUNG NÖRD

DTV KFZ 2304
 DTV LKW 250 = 10.85 %
 MAX WERKTAG 2790 FR 3. 6.
 MAX FER-WKTAG 2884 FR 29. 7.
 MAX SO+FEITAG 2670 SO 22. 5.

TÄGLICHE VERKEHRSMENGE



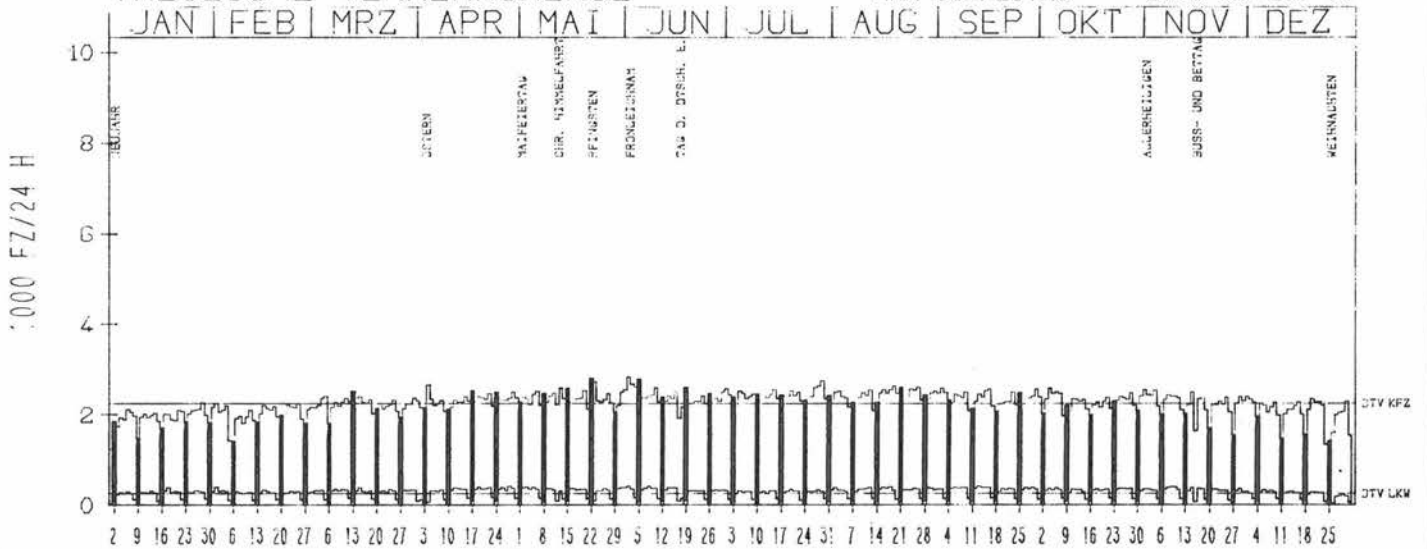
VERKEHRSMENGEN 15-19 UHR



RICHTUNG SÜED

DTV KFZ 2259
 DTV LKW 262 = 11.61 %
 MAX WERKTAG 2837 DO 2. 6.
 MAX FER-WKTAG 2758 FR 29. 7.
 MAX SO+FEITAG 2798 SO 22. 5.

TÄGLICHE VERKEHRSMENGE



VERKEHRSMENGEN 15-19 UHR



JAHRESGANGLINIEN 1983

ZST: NEUENLANDER STRASSE

LAND: BREMEN
STRASSE: B 6
KM:
NETZKNOTEN:

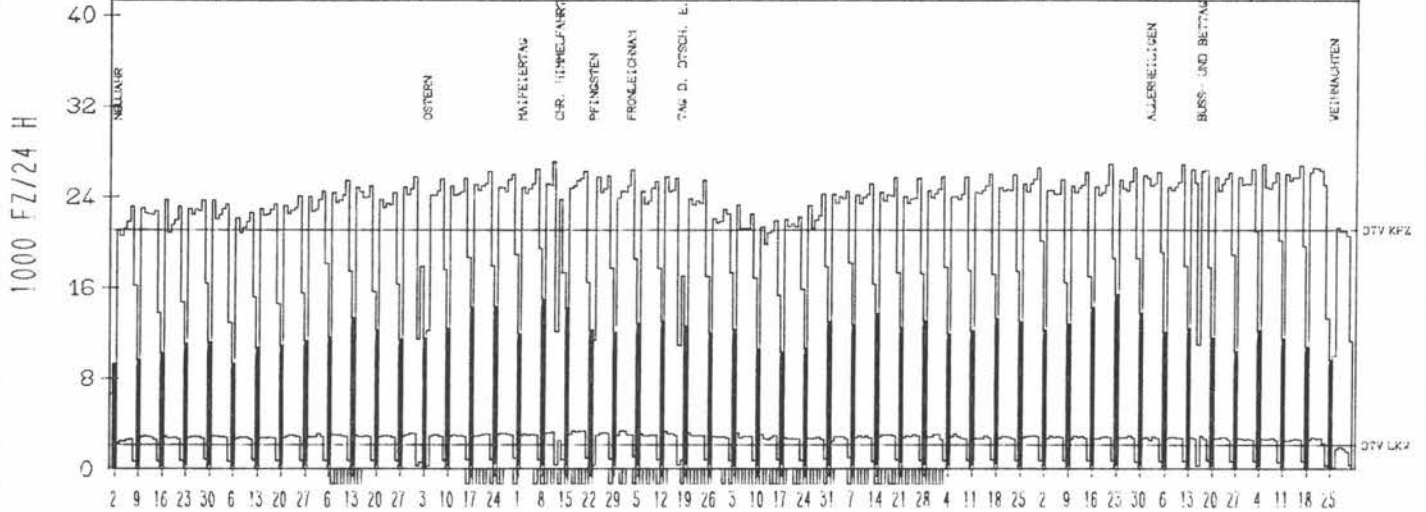
NR.: 2918 2 406

RICHTUNG OST


DTV KFZ 21092
DTV LKW 2135 = 10.12 %
MAX WERKTAG 26856 MO 5.12.
MAX FER-WKTAG 26094 FR 14.10.
MAX SO+FEITAG 15358 SO 23.10.

TAEGLICHE VERKEHRSMENGE

JAN | FEB | MRZ | APR | MAI | JUN | JUL | AUG | SEP | OKT | NOV | DEZ



VERKEHRSMENGEN 15-19 UHR

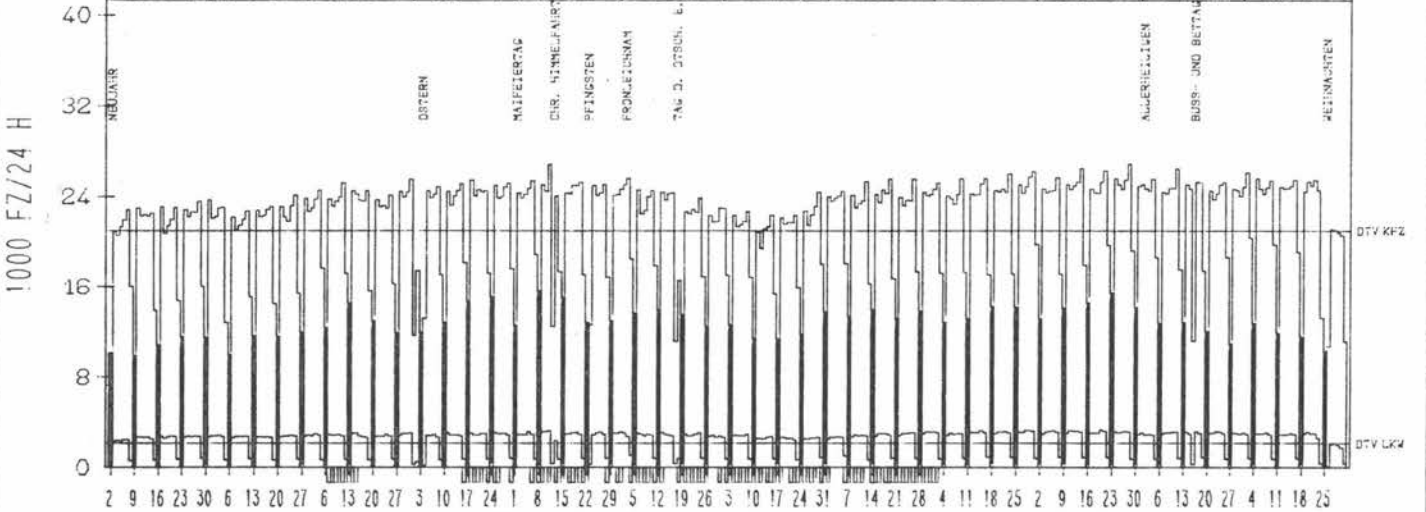


RICHTUNG WEST

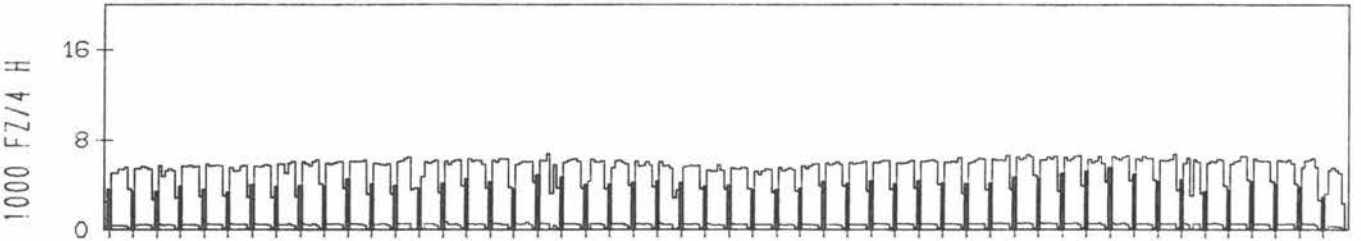
DTV KFZ 21030
DTV LKW 2183 = 10.38 %
MAX WERKTAG 26899 FR 28.10.
MAX FER-WKTAG 26451 FR 14.10.
MAX SO+FEITAG 15401 SO 23.10.

TAEGLICHE VERKEHRSMENGE

JAN | FEB | MRZ | APR | MAI | JUN | JUL | AUG | SEP | OKT | NOV | DEZ



VERKEHRSMENGEN 15-19 UHR



JAHRESGANGLINIEN 1983

ZST: LANGENDAMM

LAND:
STRASSE:
KM:
NETZKNOTEN:

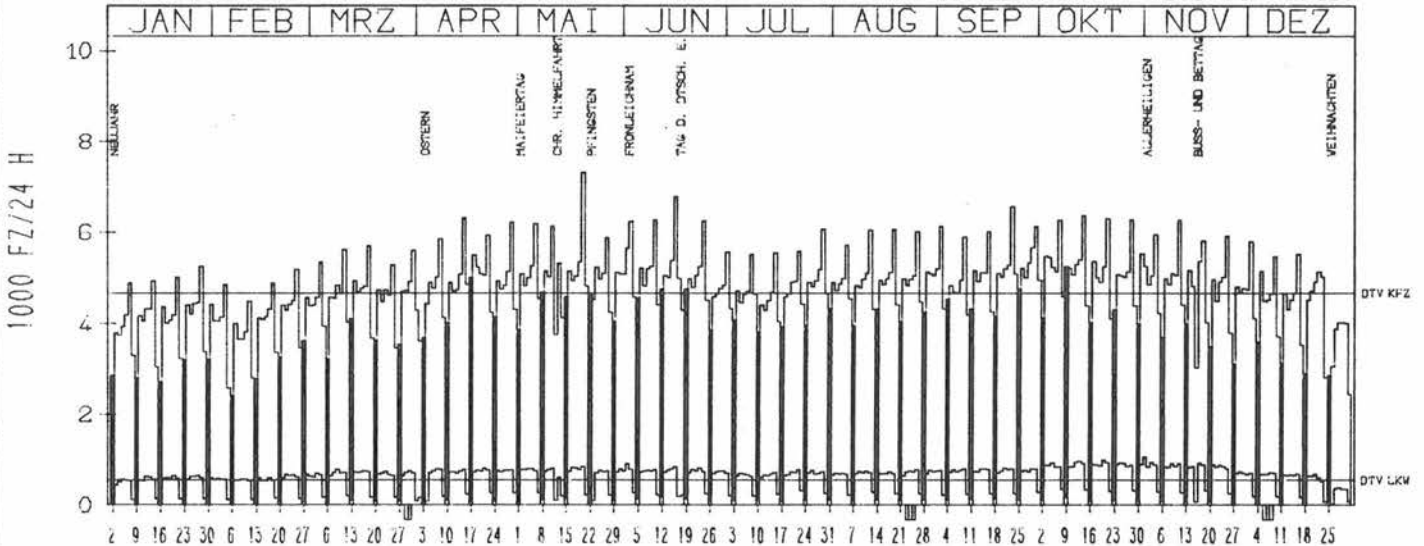
NIEDERSACHSEN
B 6
43.8

NR.: 3321 3 325

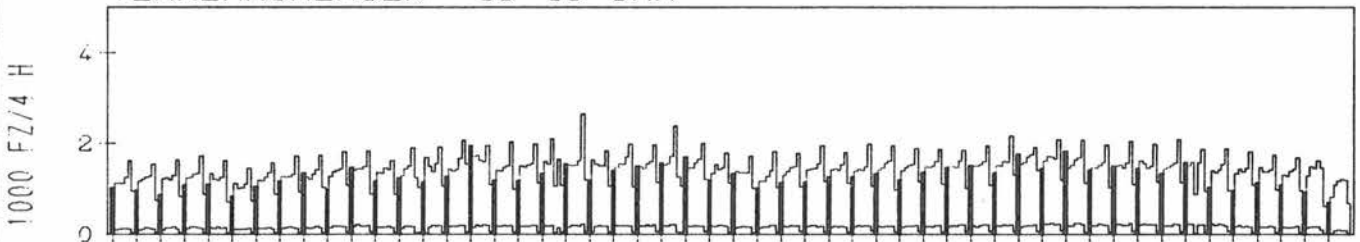
RICHTUNG NÖRD

DTV KFZ 4669
DTV LKW 550 = 11.79 %
MAX WERKTAG 7318 FR 20. 5.
MAX FER-WKTAG 6776 DO 16. 6.
MAX SO+FEITAG 5250 SO 9. 10.

TÄGLICHE VERKEHRSMENGE



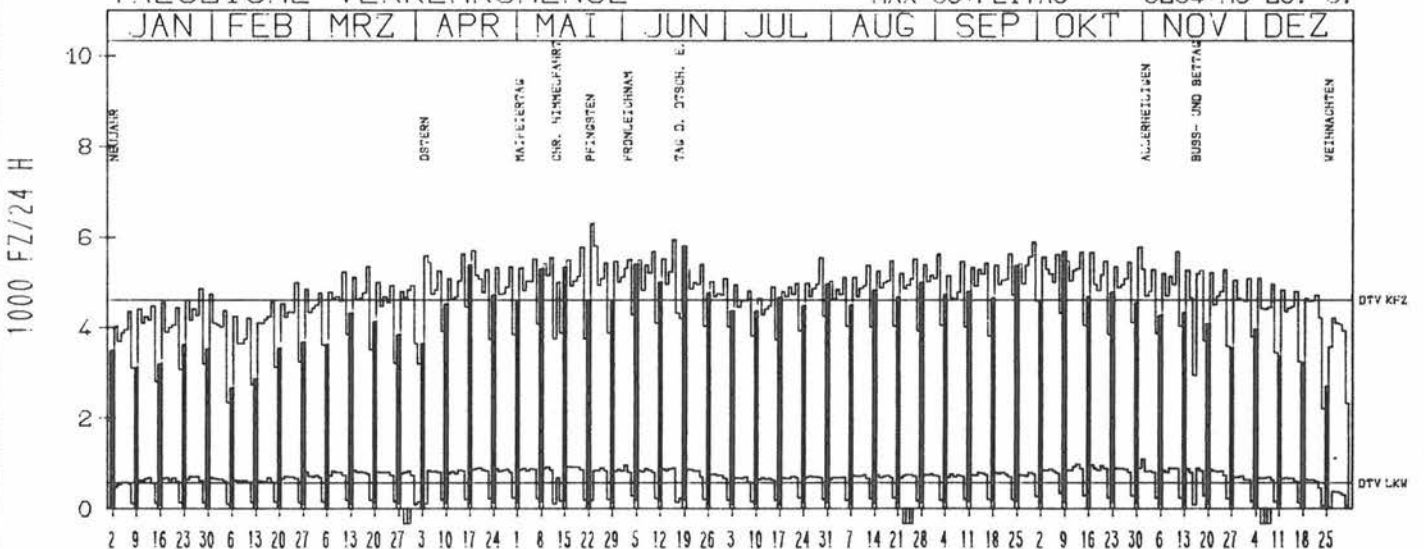
VERKEHRSMENGEN 15-19 UHR



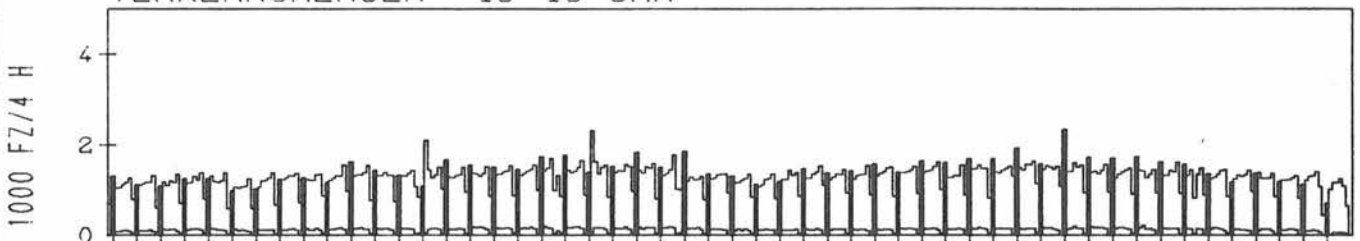
RICHTUNG SÜED

DTV KFZ 4616
DTV LKW 573 = 12.41 %
MAX WERKTAG 5782 FR 20. 5.
MAX FER-WKTAG 5959 DO 16. 6.
MAX SO+FEITAG 6294 MO 23. 5.

TÄGLICHE VERKEHRSMENGE



VERKEHRSMENGEN 15-19 UHR



JAHRESGANGLINIEN 1983

ZST: BUENDHEIM
NR.: 4129 3 336

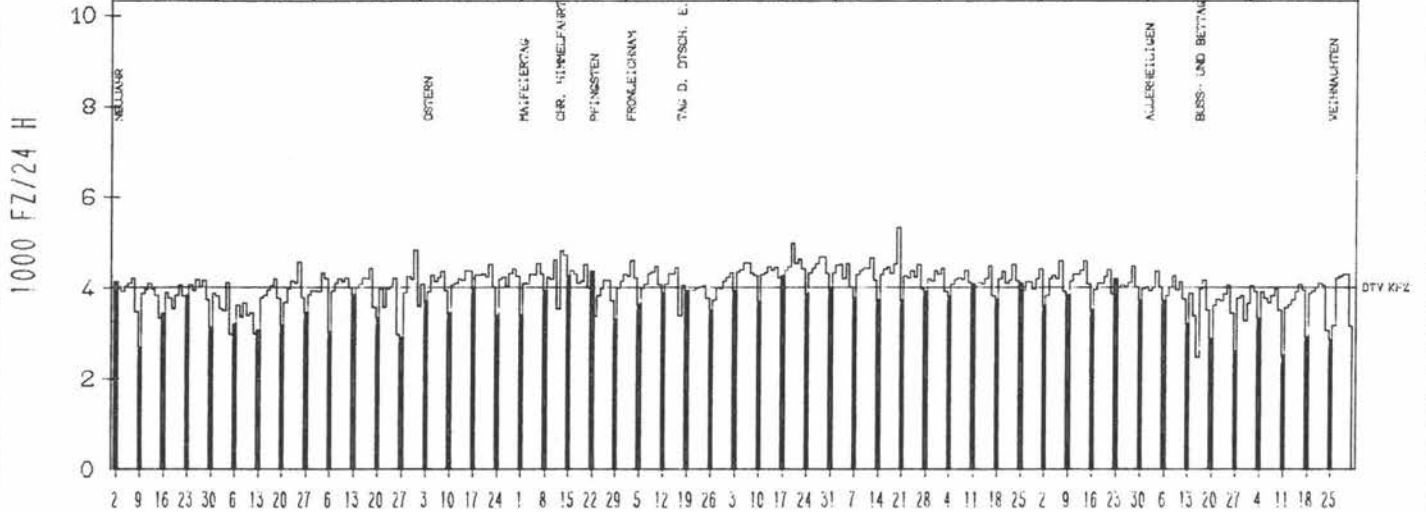
LAND: NIEDERSACHSEN
STRASSE: B 6
KM: 6.9
NETZKNOTEN:

RICHTUNG OST

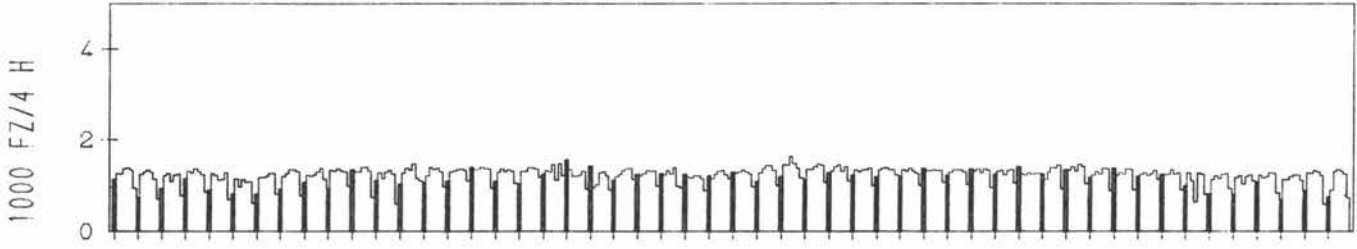
DTV KFZ 4008
MAX WERKTAG 4811 FR 13. 5.
MAX FER-WKTAG 5332 SA 20. 8.
MAX SO+FEITAG 4367 SO 22. 5.

TAEGLICHE VERKEHRSMENGE

JAN | FEB | MRZ | APR | MAI | JUN | JUL | AUG | SEP | OKT | NOV | DEZ



VERKEHRSMENGEN 15-19 UHR

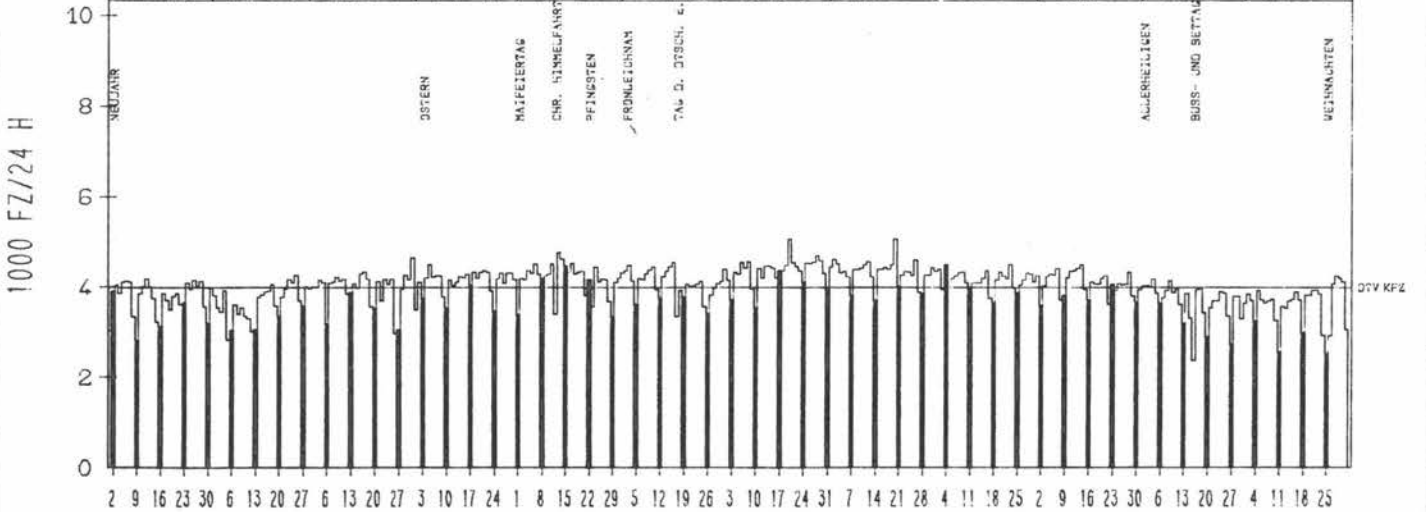


RICHTUNG WEST

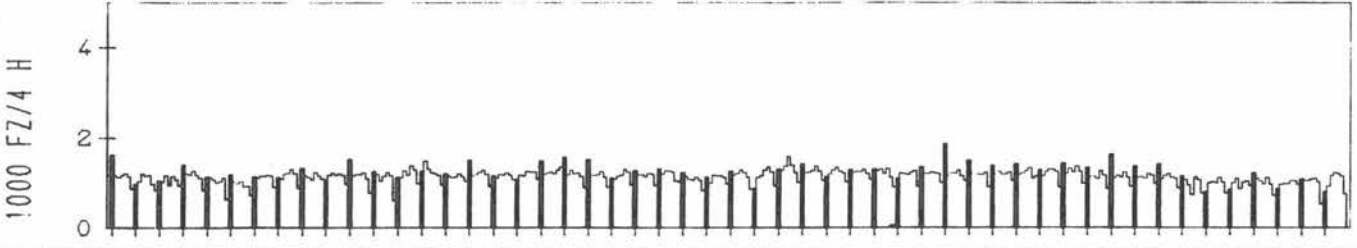
DTV KFZ 3989
MAX WERKTAG 4765 FR 13. 5.
MAX FER-WKTAG 5073 MI 20. 7.
MAX SO+FEITAG 4502 SO 4. 9.

TAEGLICHE VERKEHRSMENGE

JAN | FEB | MRZ | APR | MAI | JUN | JUL | AUG | SEP | OKT | NOV | DEZ



VERKEHRSMENGEN 15-19 UHR



JAHRESGANGLINIEN 1983


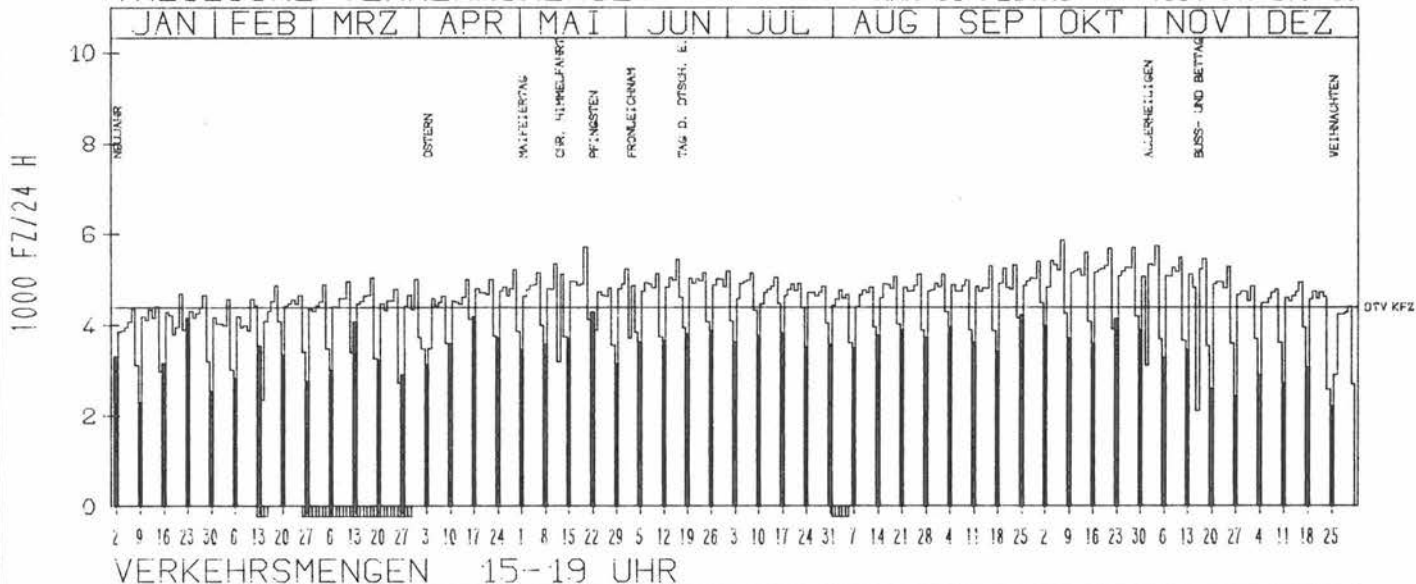
ZST: MESCHEDE
NR.: 4615 5 308

LAND: NORDRHEIN-WESTFALEN
STRASSE: B 7
KM: 16.2
NETZKNOTEN:

RICHTUNG OST

DTV KFZ 4385
MAX WERKTAG 5860 FR 7. 10.
MAX FER-WKTAG 5593 FR 14. 10.
MAX SO+FEITAG 4607 FR 17. 6.

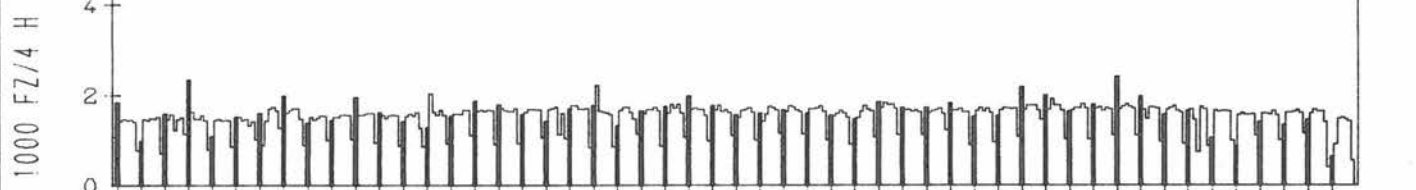
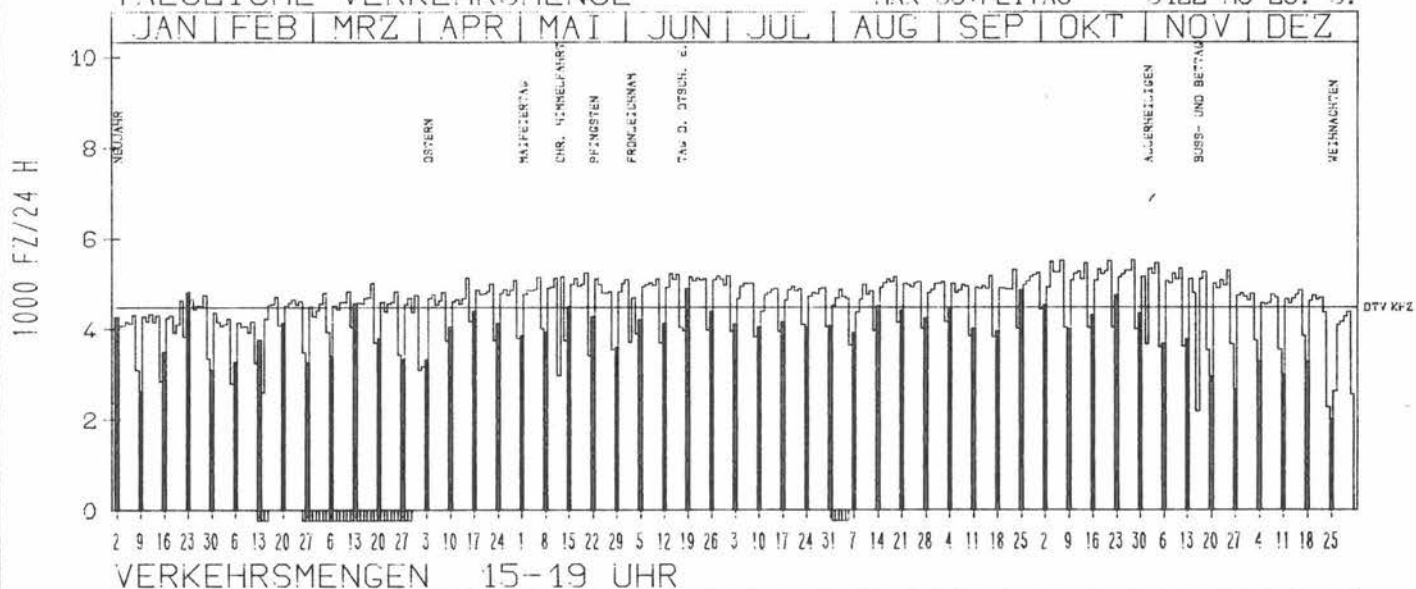
TAEGLICHE VERKEHRSMENGE



RICHTUNG WEST

DTV KFZ 4484
MAX WERKTAG 5532 FR 28. 10.
MAX FER-WKTAG 5463 FR 14. 10.
MAX SO+FEITAG 5122 MO 23. 5.

TAEGLICHE VERKEHRSMENGE



JAHRESGANGLINIEN 1983

ZST: HELSA

LAND: HESSEN
STRASSE: B 7

NR.: 4723 6 651 (0651)

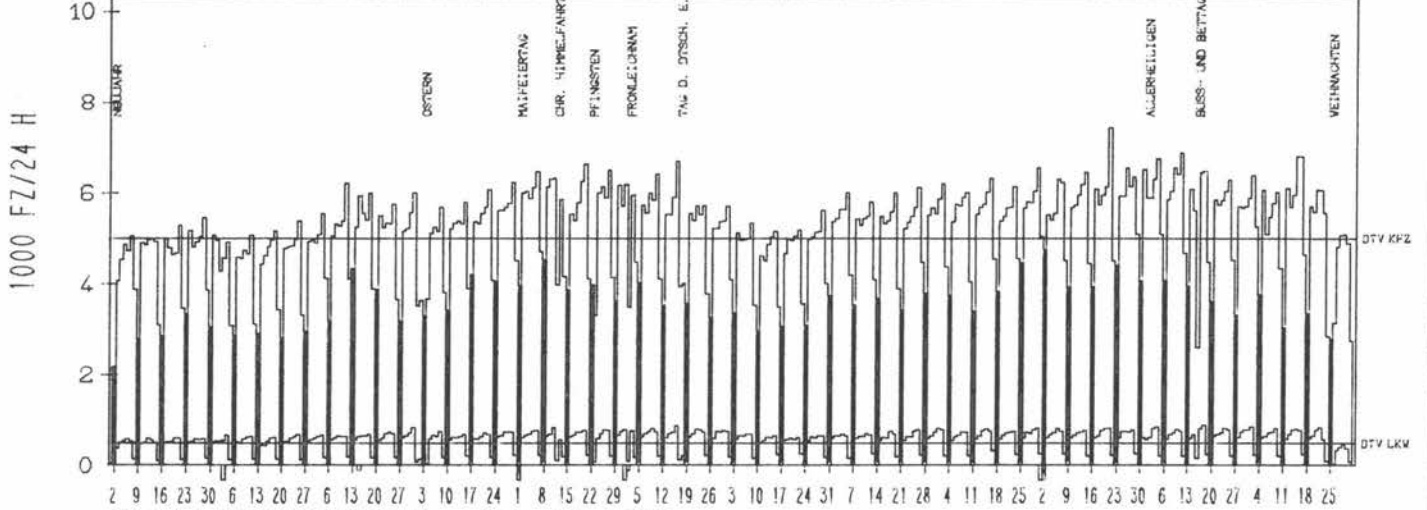
KM: 4724 024
NETZKNOTEN: 4723 009

RICHTUNG OST

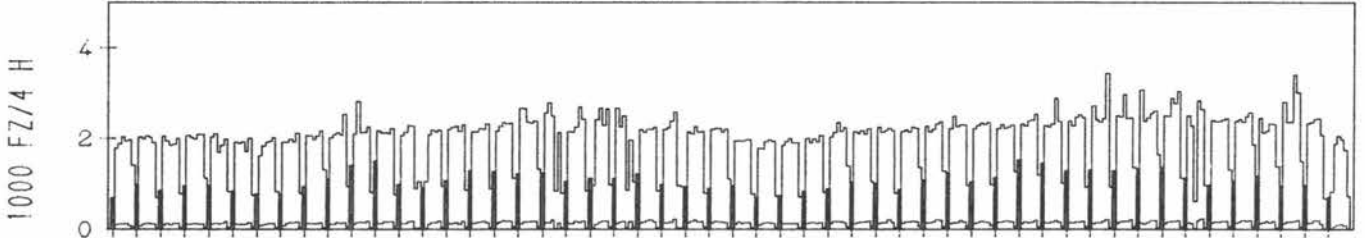
DTV KFZ	5004
DTV LKW	494 = 9.87 %
MAX WERKTAG	7437 FR 21. 10.
MAX FER-WKTAG	6696 DO 16. 6.
MAX SO+FEITAG	4516 SO 8. 5.

TAEGLICHE VERKEHRSMENGE

JAN	FEB	MRZ	APR	MAI	JUN	JUL	AUG	SEP	OKT	NOV	DEZ
-----	-----	-----	-----	-----	-----	-----	-----	-----	-----	-----	-----



VERKEHRSMENGEN 15-19 UHR

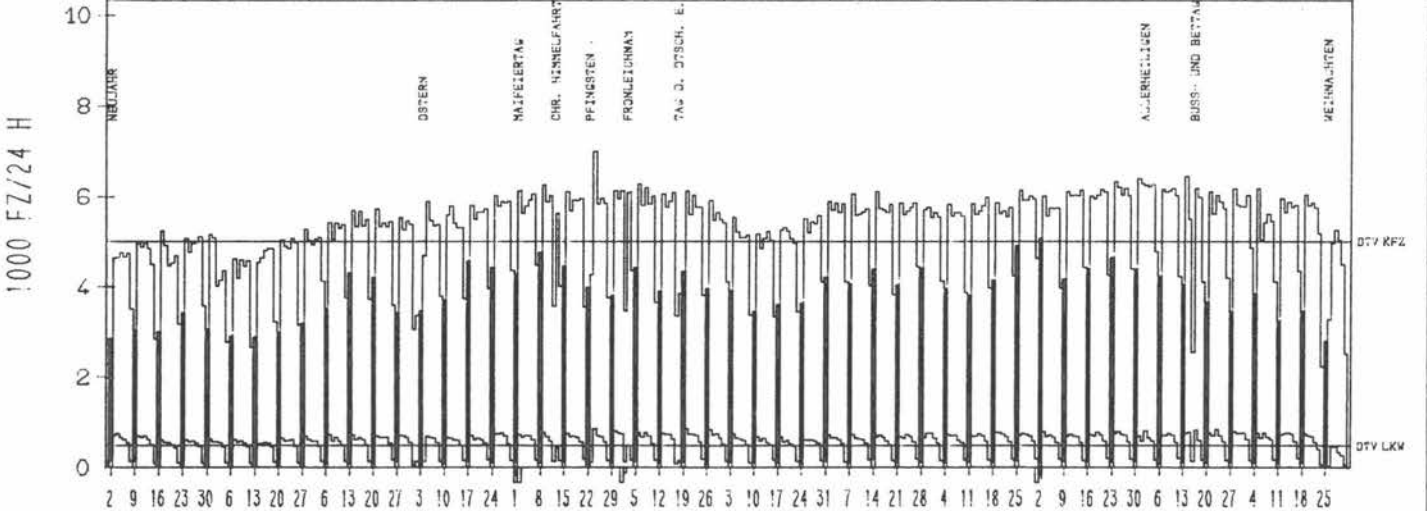


RICHTUNG WEST

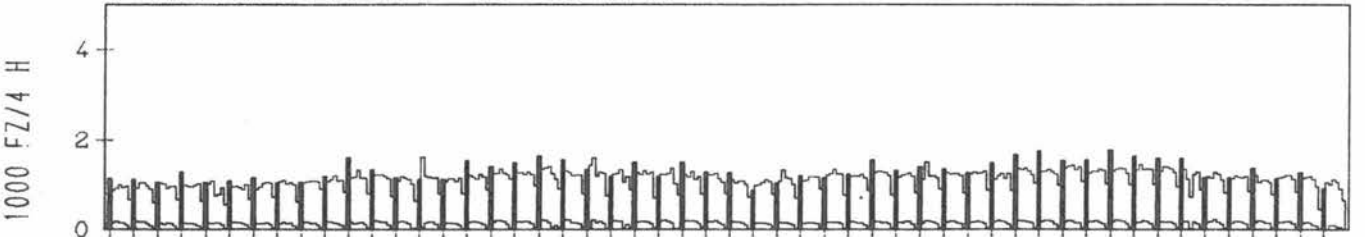
DTV KFZ	5026
DTV LKW	491 = 9.77 %
MAX WERKTAG	6449 MO 14. 11.
MAX FER-WKTAG	6996 DI 24. 5.
MAX SO+FEITAG	4919 SO 25. 9.

TAEGLICHE VERKEHRSMENGE

JAN	FEB	MRZ	APR	MAI	JUN	JUL	AUG	SEP	OKT	NOV	DEZ
-----	-----	-----	-----	-----	-----	-----	-----	-----	-----	-----	-----



VERKEHRSMENGEN 15-19 UHR



JAHRESGANGLINIEN 1983

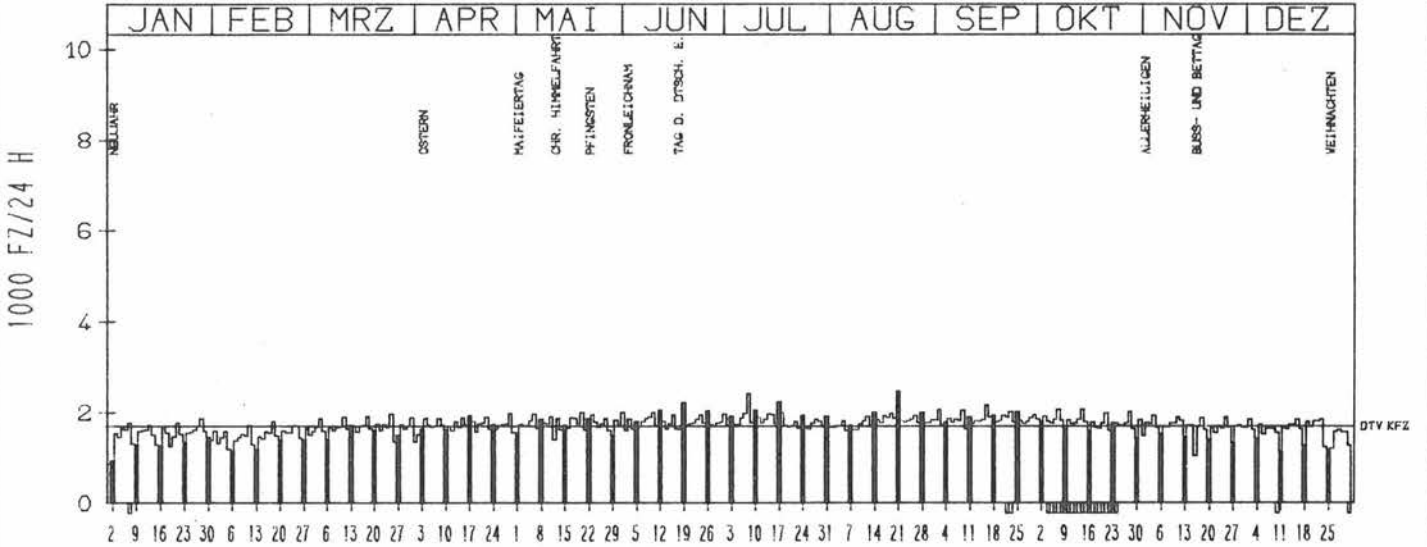
ZST: WAHLRÖD
NR.: 5312 7 002

LAND: RHEINLAND-PFALZ
STRASSE: B 8
KM: 95.0
NETZKNOTEN: 5312 056
5312 060

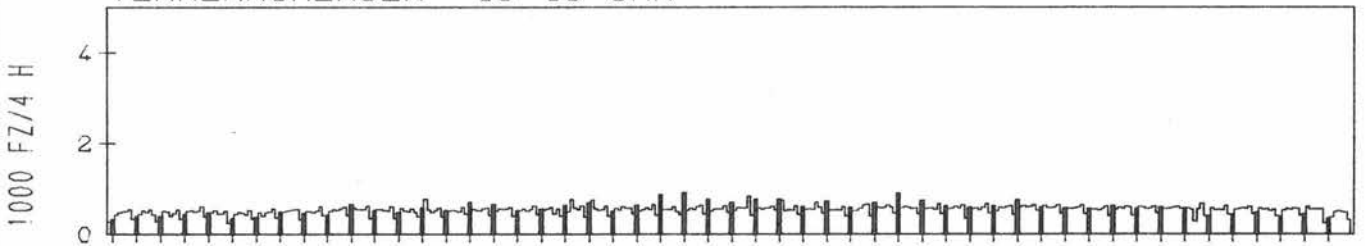
RICHTUNG NÖRD

DTV KFZ 1709
MAX WERKTAG 2175 FR 16. 9.
MAX FER-WKTAG 2423 FR 8. 7.
MAX SO+FEITAG 2472 SO 21. 8.

TÄGLICHE VERKEHRSMENGE



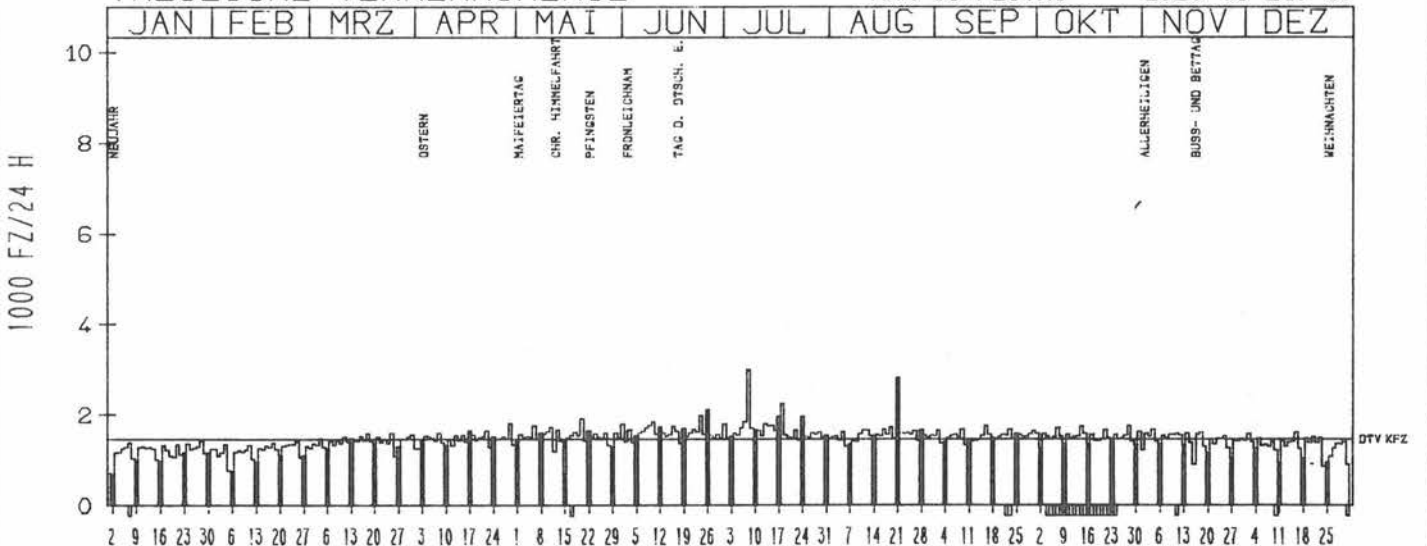
VERKEHRSMENGEN 15-19 UHR



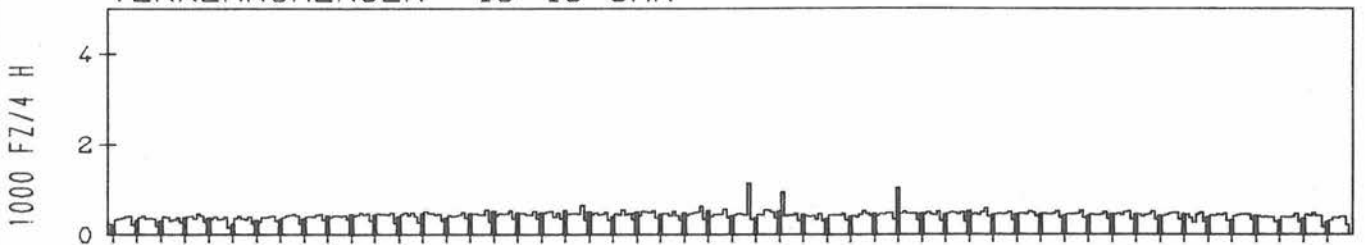
RICHTUNG SÜED

DTV KFZ 1465
MAX WERKTAG 1926 FR 20. 5.
MAX FER-WKTAG 3000 FR 8. 7.
MAX SO+FEITAG 2829 SO 21. 8.

TÄGLICHE VERKEHRSMENGE



VERKEHRSMENGEN 15-19 UHR



JAHRESGANGLINIEN 1983

ZST: KÖNIGSTEIN
 NR.: 5816 6 601 (0601)

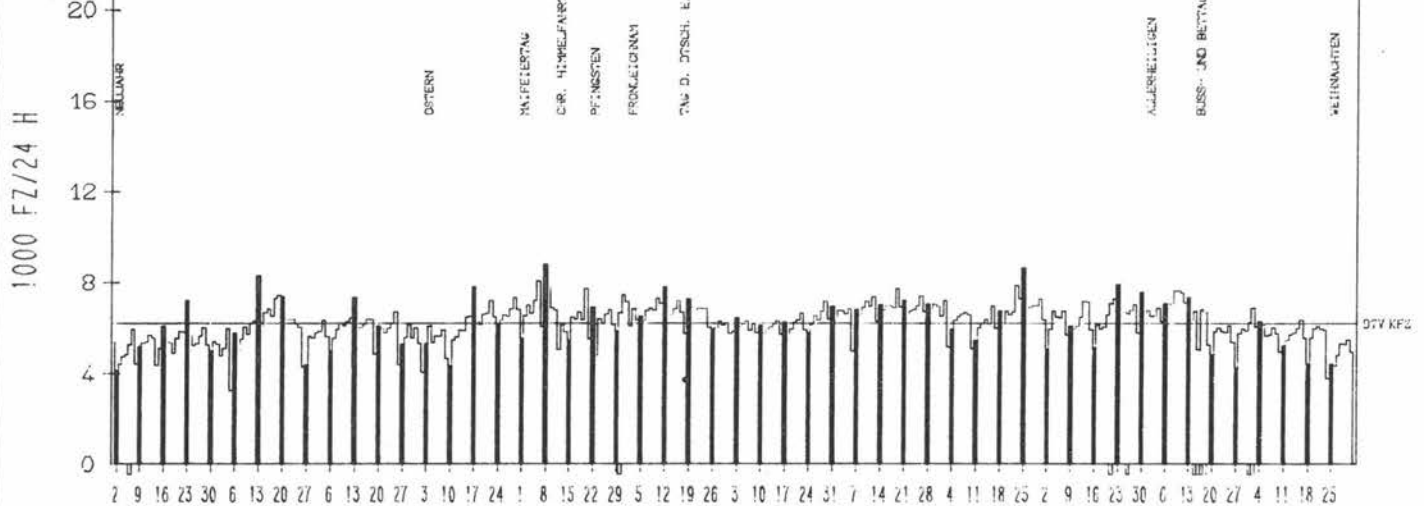
LAND: HESSEN
 STRASSE: B 8
 KM: 14,0
 NETZKNOTEN: 5716 028
 5816 037

RICHTUNG NÖRD

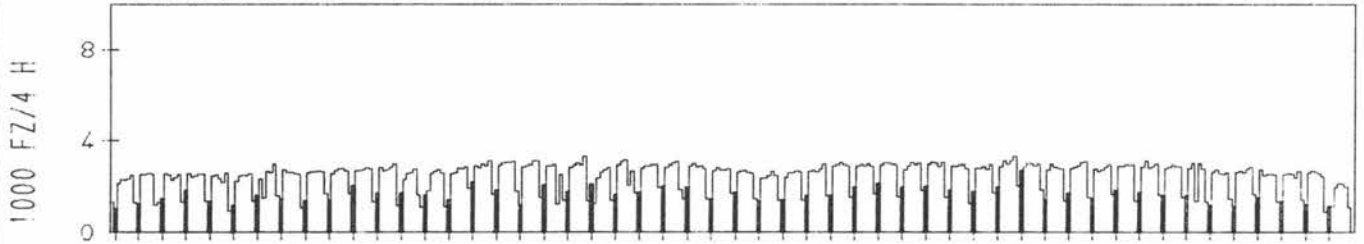
DTV KFZ 6184
 MAX WERKTAG 8075 FR 6. 5.
 MAX FER-WKTAG 7716 FR 19. 8.
 MAX SO+FEITAG 8800 SO 8. 5.

TÄGLICHE VERKEHRSMENGE

JAN	FEB	MRZ	APR	MAI	JUN	JUL	AUG	SEP	OKT	NOV	DEZ
-----	-----	-----	-----	-----	-----	-----	-----	-----	-----	-----	-----



VERKEHRSMENGEN 15-19 UHR

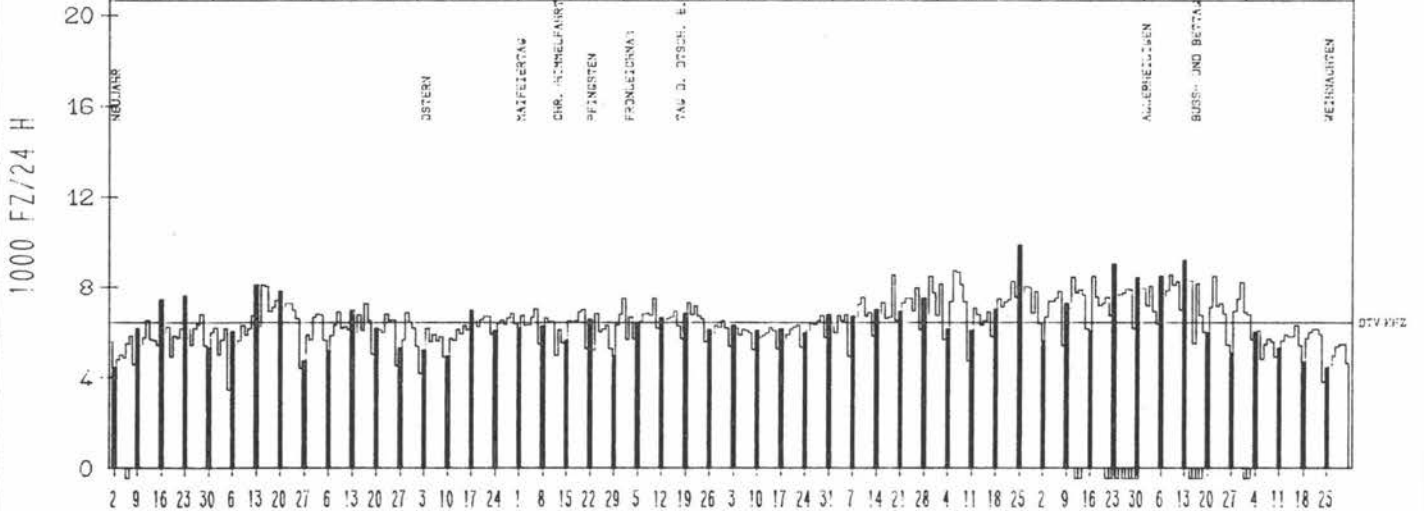


RICHTUNG SÜED

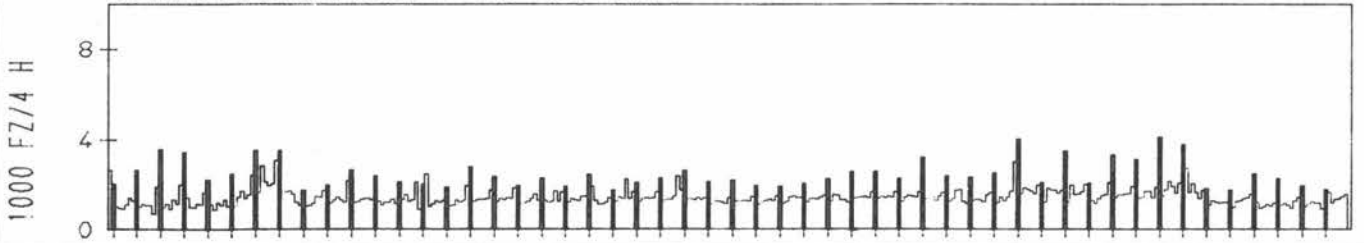
DTV KFZ 6456
 MAX WERKTAG 8564 MI 9. 11.
 MAX FER-WKTAG 8757 DI 6. 9.
 MAX SO+FEITAG 9888 SO 25. 9.

TÄGLICHE VERKEHRSMENGE

JAN	FEB	MRZ	APR	MAI	JUN	JUL	AUG	SEP	OKT	NOV	DEZ
-----	-----	-----	-----	-----	-----	-----	-----	-----	-----	-----	-----



VERKEHRSMENGEN 15-19 UHR



JAHRESGANGLINIEN 1983

ZST: GELDERN

LAND:
STRASSE:
KM:
NETZKNOTEN:

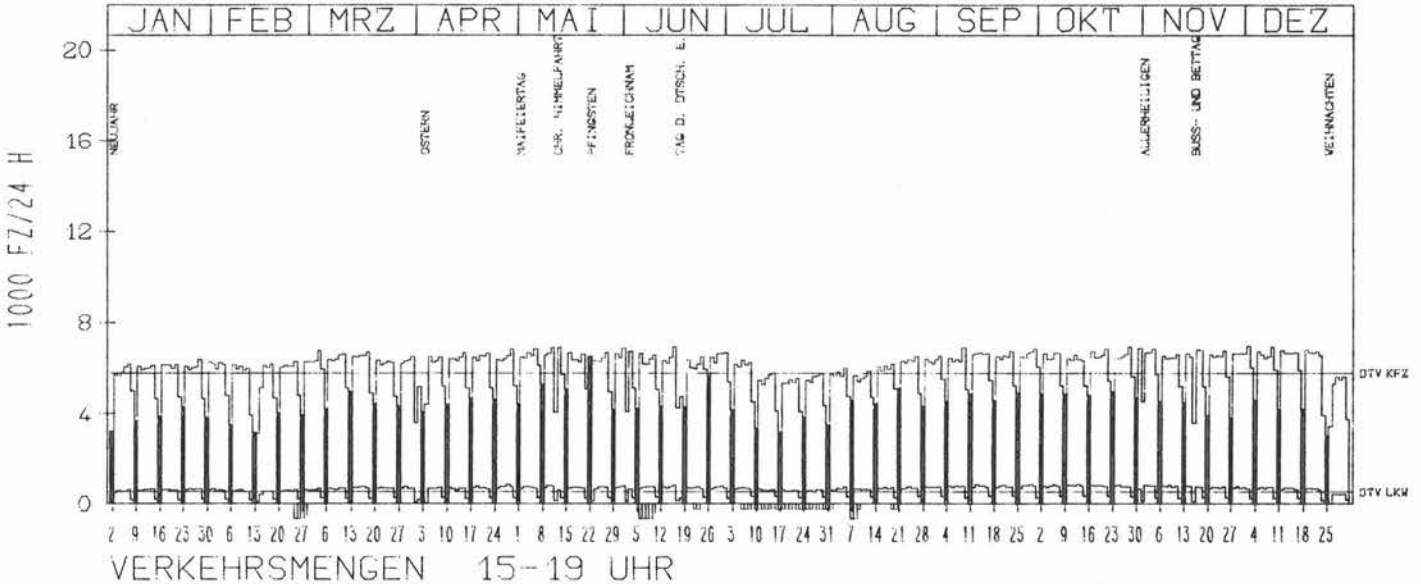
NORDRHEIN-WESTFALEN
B 9
19.1
4403 005
4403 006

NR.: 4403 5 216


RICHTUNG NÖRD

DTV KFZ 5777
DTV LKW 537 = 9.30 %
MAX WERKTAG 6974 FR 2. 12.
MAX FER-WKTAG 6937 DO 16. 6.
MAX SO+FEITAG 6516 SO 22. 5.

TAEGLICHE VERKEHRSMENGE



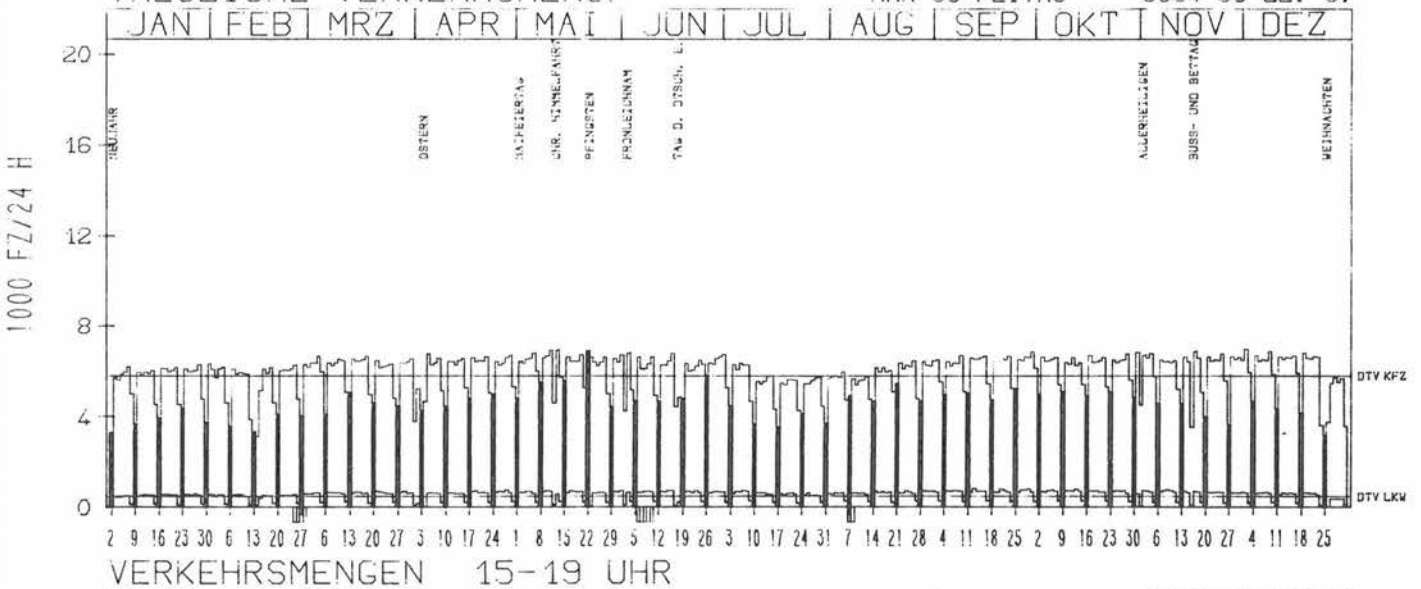
VERKEHRSMENGEN 15-19 UHR



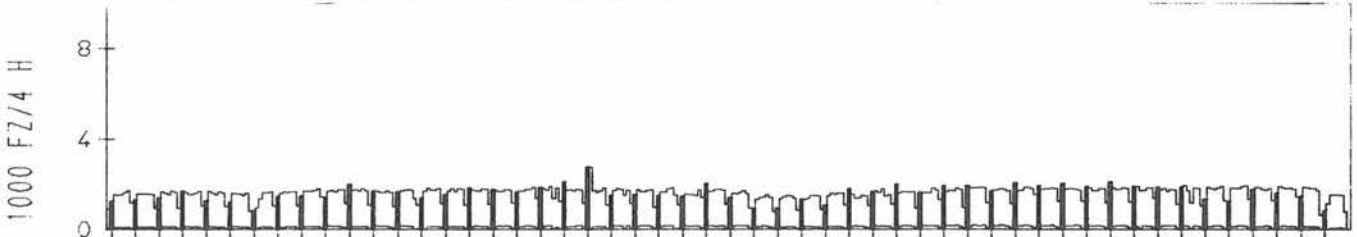
RICHTUNG SUED

DTV KFZ 5820
DTV LKW 489 = 8.40 %
MAX WERKTAG 6960 FR 2. 12.
MAX FER-WKTAG 6800 DO 16. 6.
MAX SO+FEITAG 6894 SO 22. 5.

TAEGLICHE VERKEHRSMENGE



VERKEHRSMENGEN 15-19 UHR



JAHRESGANGLINIEN 1983

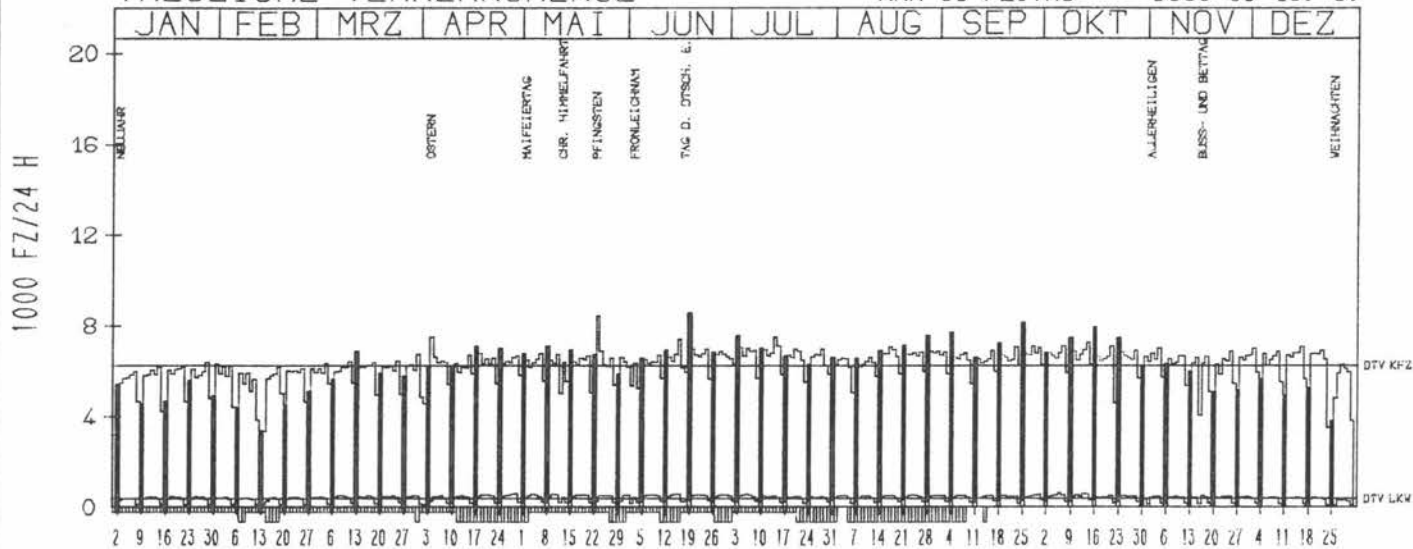
ZST: MEHLEM
NR.: 5309 5 221

LAND: NORDRHEIN-WESTFALEN
STRASSE: B 9N
KM: 1.7
NETZKNOTEN: 5309 002
5309 003


RICHTUNG NÖRD

DTV KFZ 6242
DTV LKW 375 = 6.00 %
MAX WERKTAG 7114 MI 28. 9.
MAX FER-WKTAG 7513 DO 14. 7.
MAX SO+FEITAG 8555 SO 19. 6.

TAEGLICHE VERKEHRSMENGE



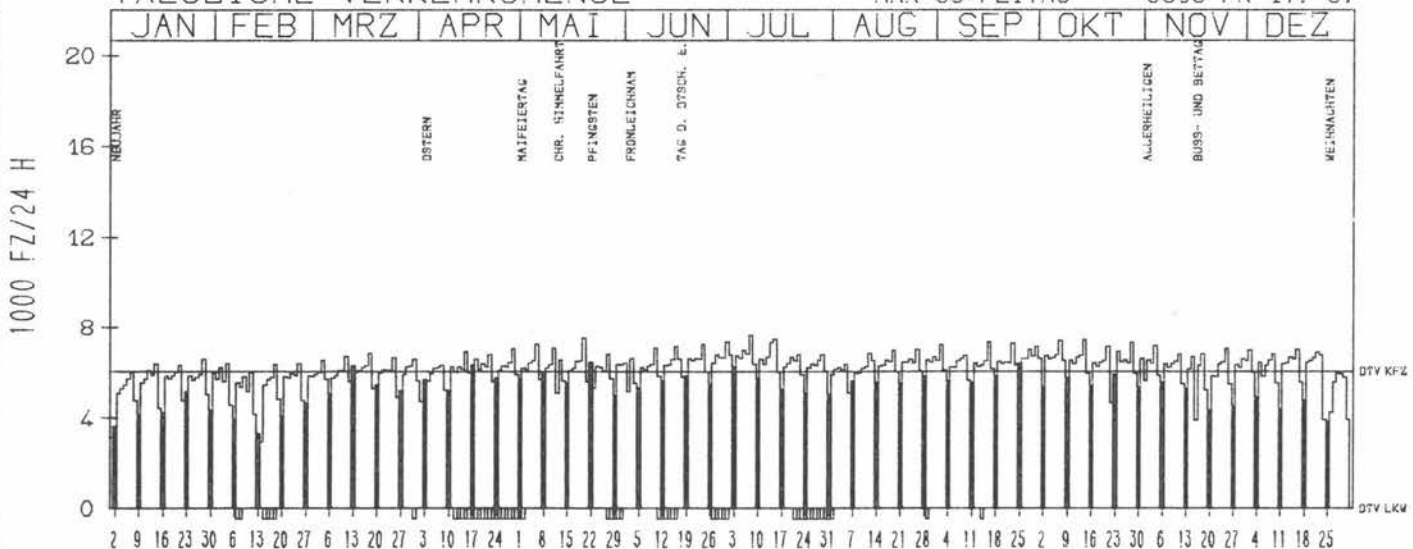
VERKEHRSMENGEN 15-19 UHR




RICHTUNG SUED

DTV KFZ 6078
DTV LKW 0 = 0.00 %
MAX WERKTAG 7538 FR 20. 5.
MAX FER-WKTAG 7670 FR 8. 7.
MAX SO+FEITAG 6608 FR 17. 6.

TAEGLICHE VERKEHRSMENGE



VERKEHRSMENGEN 15-19 UHR



JAHRESGANGLINIEN 1983

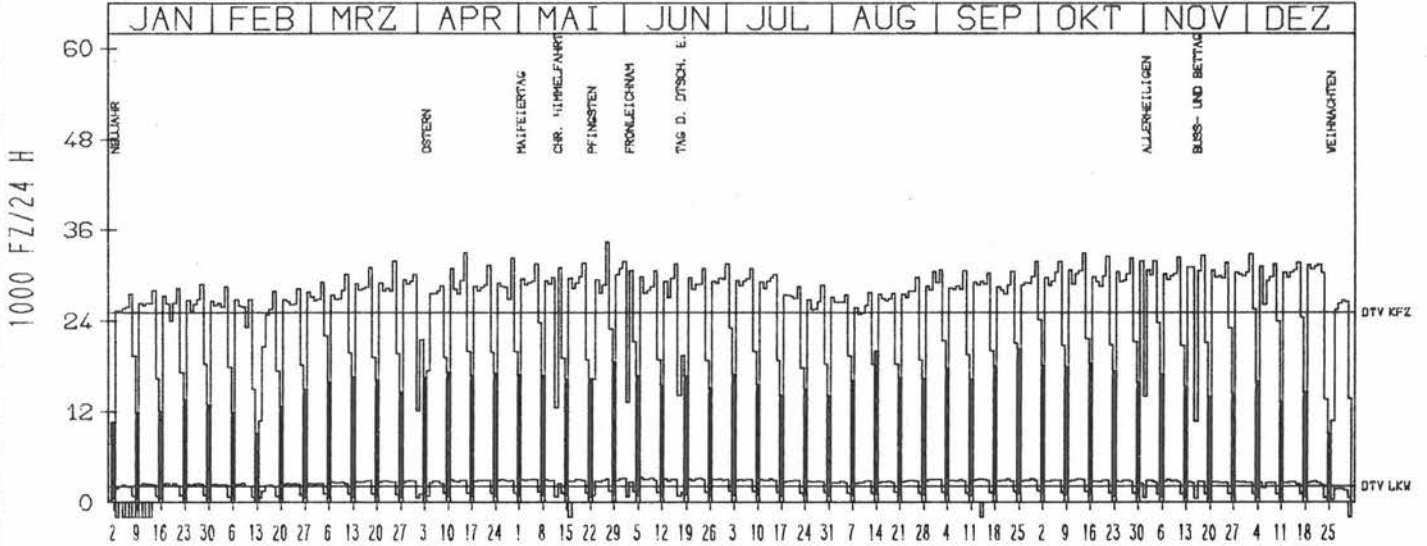
ZST: MITTELWEIDEN
 NR.: 5611 7 014 (7013)

LAND: RHEINLAND-PFALZ
 STRASSE: B 9
 KM: 82.9
 NETZKNOTEN: 5611 011
 5611 015

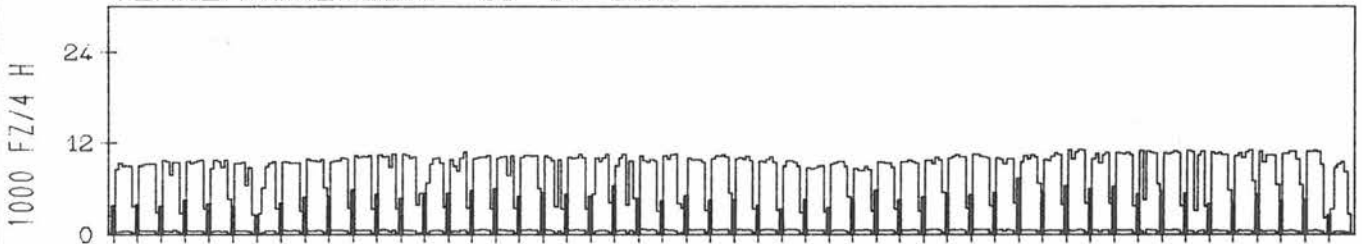
RICHTUNG NÖRD

DTV KFZ 25067
 DTV LKW 2168 = 8.65 %
 MAX WERKTAG 34429 FR 27. 5.
 MAX FER-WKTAG 32962 FR 15. 4.
 MAX SO+FEITAG 20185 SO 25. 9.

TAEGLICHE VERKEHRSMENGE



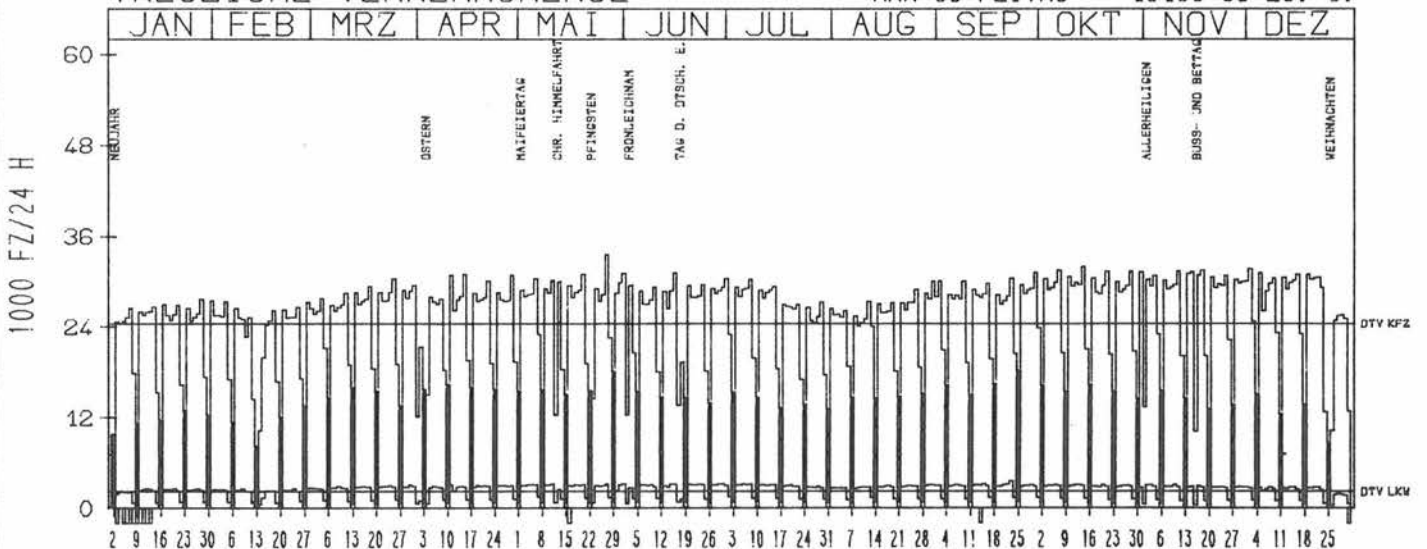
VERKEHRSMENGEN 15-19 UHR



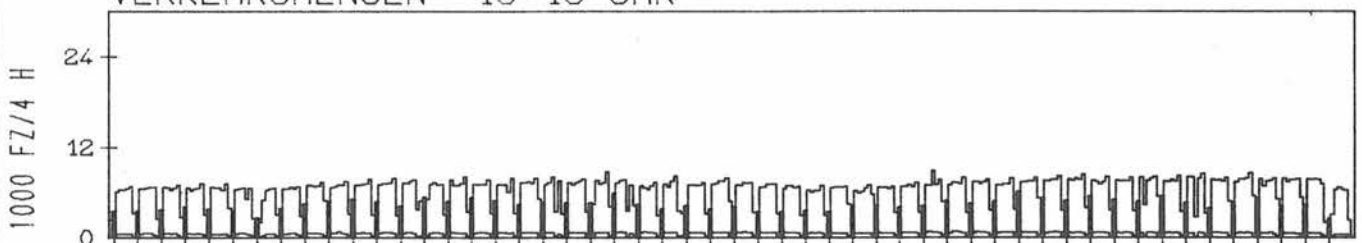
RICHTUNG SÜED

DTV KFZ 24439
 DTV LKW 2224 = 9.10 %
 MAX WERKTAG 33622 FR 27. 5.
 MAX FER-WKTAG 31352 MO 31. 10.
 MAX SO+FEITAG 18159 SO 25. 9.

TAEGLICHE VERKEHRSMENGE



VERKEHRSMENGEN 15-19 UHR



JAHRESGANGLINIEN 1983

ZST: OBERWESEL
 NR.: 5812 7 001

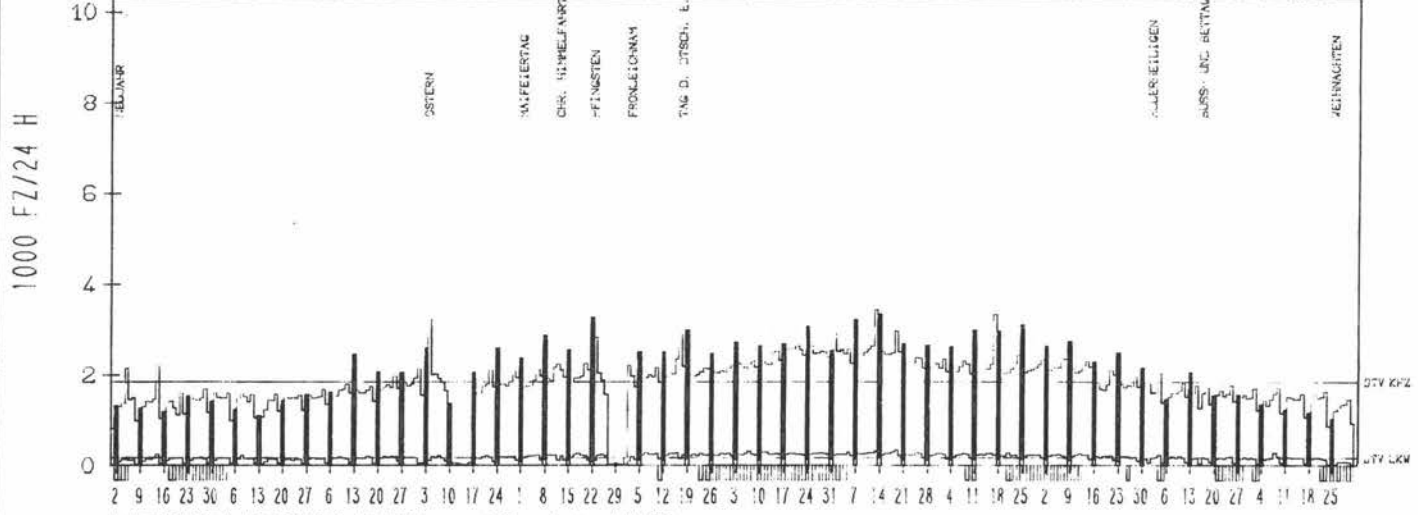
LAND: RHEINLAND-PFALZ
 STRASSE: B 9
 KM: 127.7
 NETZKNOTEN: 5912 070
 5812 002

RICHTUNG NÖRD

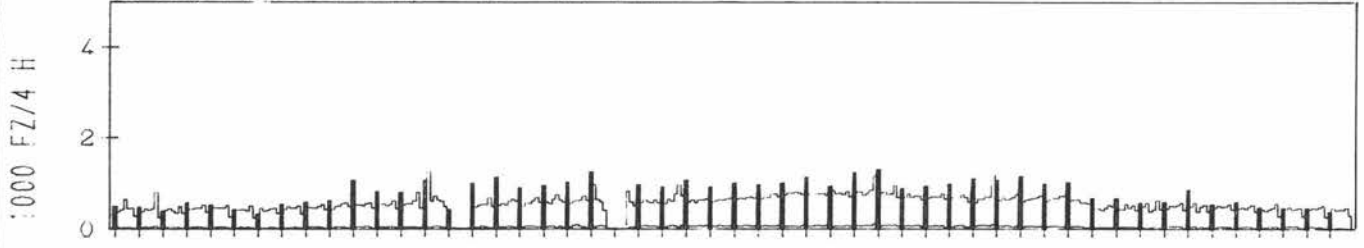
DTV KFZ 1860
 DTV LKW 187 = 8.97 %
 MAX WERKTAG 3332 SA 17.9.
 MAX FER-WKTAG 3427 SA 13.8.
 MAX SO+FEITAG 3330 SO 14.8.

TÄGLICHE VERKEHRSMENGE

JAN | FEB | MRZ | APR | MAI | JUN | JUL | AUG | SEP | OKT | NOV | DEZ



VERKEHRSMENGEN 15-19 UHR

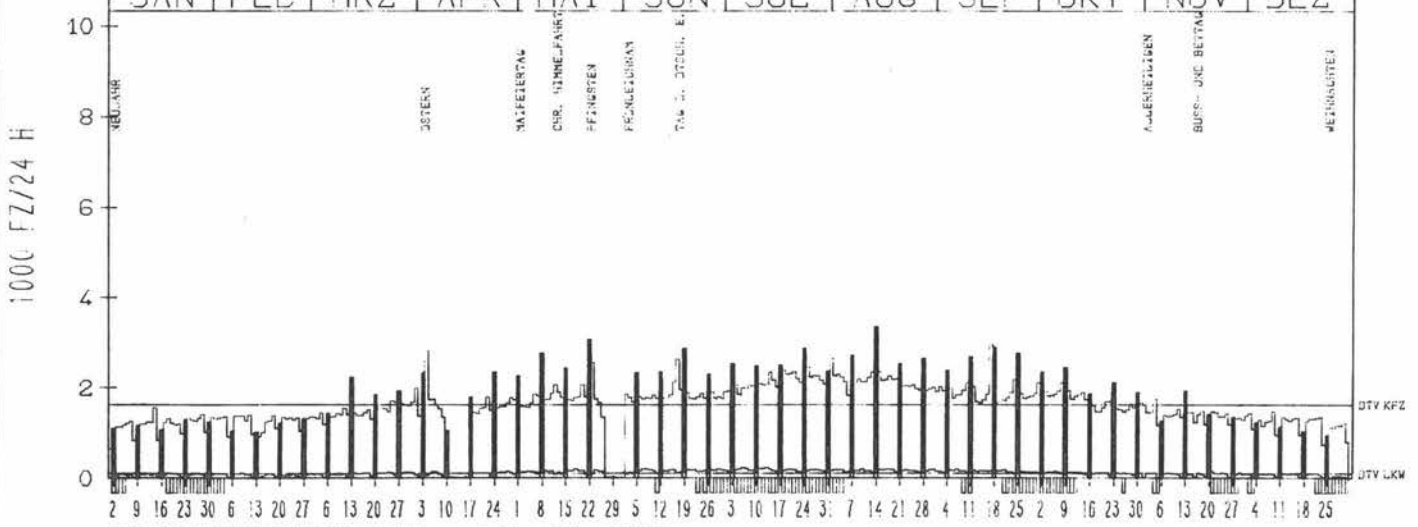


RICHTUNG SÜED

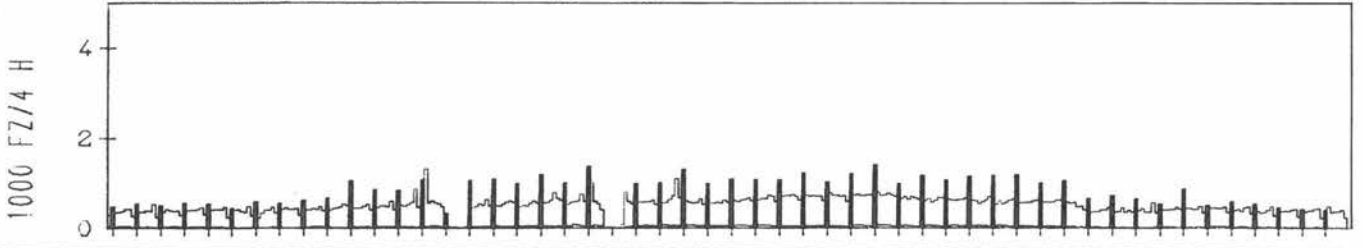
DTV KFZ 1646
 DTV LKW 114 = 6.91 %
 MAX WERKTAG 2959 SA 17.9.
 MAX FER-WKTAG 2362 SA 13.8.
 MAX SO+FEITAG 3355 SO 14.8.

TÄGLICHE VERKEHRSMENGE

JAN | FEB | MRZ | APR | MAI | JUN | JUL | AUG | SEP | OKT | NOV | DEZ



VERKEHRSMENGEN 15-19 UHR



JAHRESGANGLINIEN 1983

ZST: NIERSTEIN
 NR.: 6116 7 219 (7019)

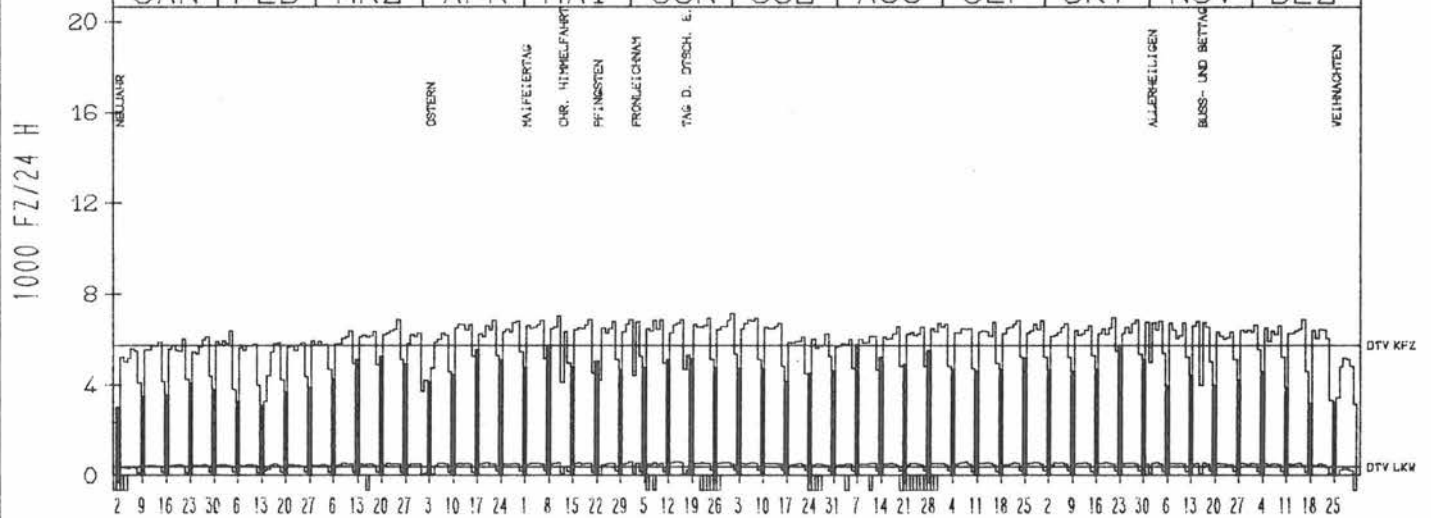
LAND: RHEINLAND-PFALZ
 STRASSE: B 9
 KM: 5.3
 NETZKNOTEN: 6116 451
 6116 356

RICHTUNG NÖRD


DTV KFZ 5719
 DTV LKW 377 = 6.59 %
 MAX WERKTAG 7046 MI 11. 5.
 MAX FER-WKTAG 7118 FR 1. 7.
 MAX SO+FEITAG 5775 SO 7. 8.

TÄGLICHE VERKEHRSMENGE

JAN | FEB | MRZ | APR | MAI | JUN | JUL | AUG | SEP | OKT | NOV | DEZ



VERKEHRSMENGEN 15-19 UHR

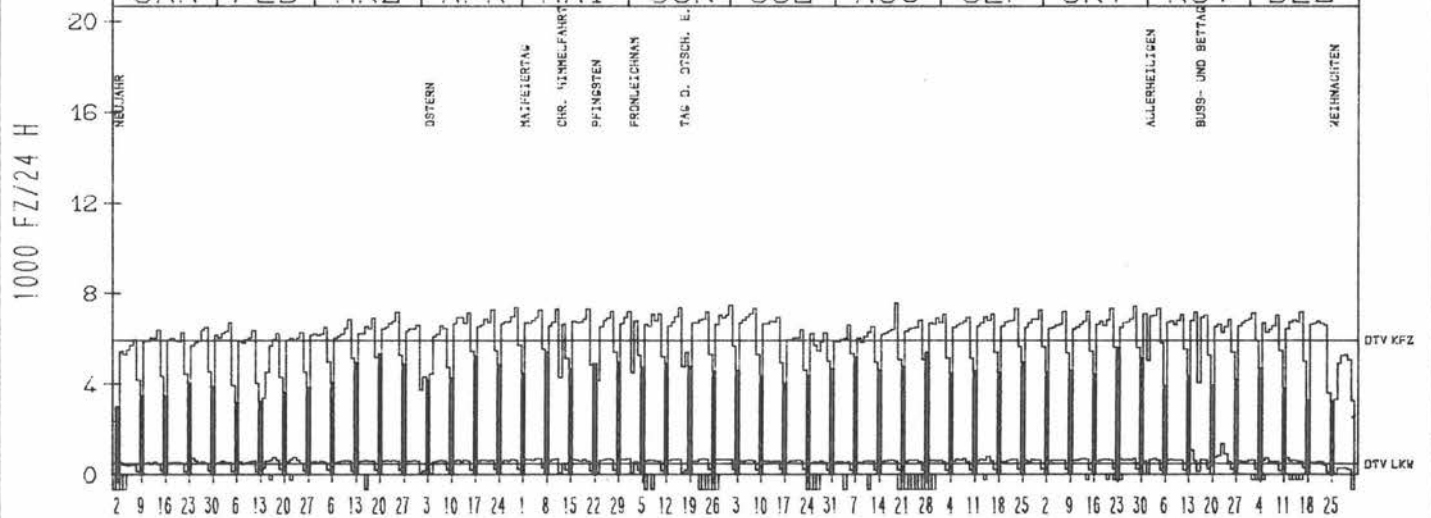


RICHTUNG SÜED

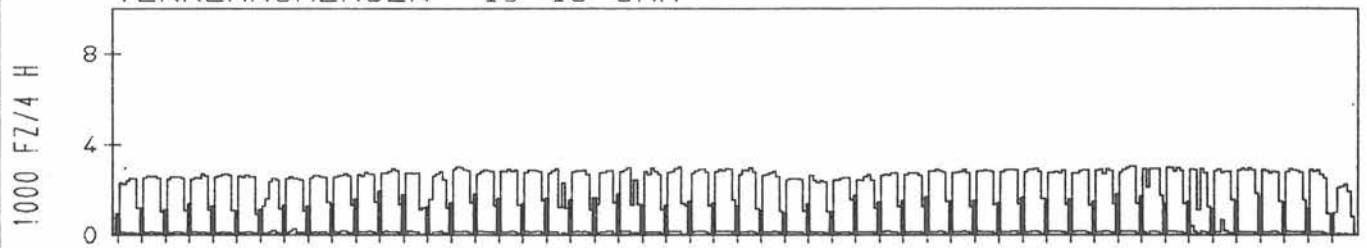
DTV KFZ 5958
 DTV LKW 474 = 7.95 %
 MAX WERKTAG 7444 FR 28. 10.
 MAX FER-WKTAG 7578 FR 19. 8.
 MAX SO+FEITAG 5611 SO 23. 10.

TÄGLICHE VERKEHRSMENGE

JAN | FEB | MRZ | APR | MAI | JUN | JUL | AUG | SEP | OKT | NOV | DEZ



VERKEHRSMENGEN 15-19 UHR



JAHRESGANGLINIEN 1983

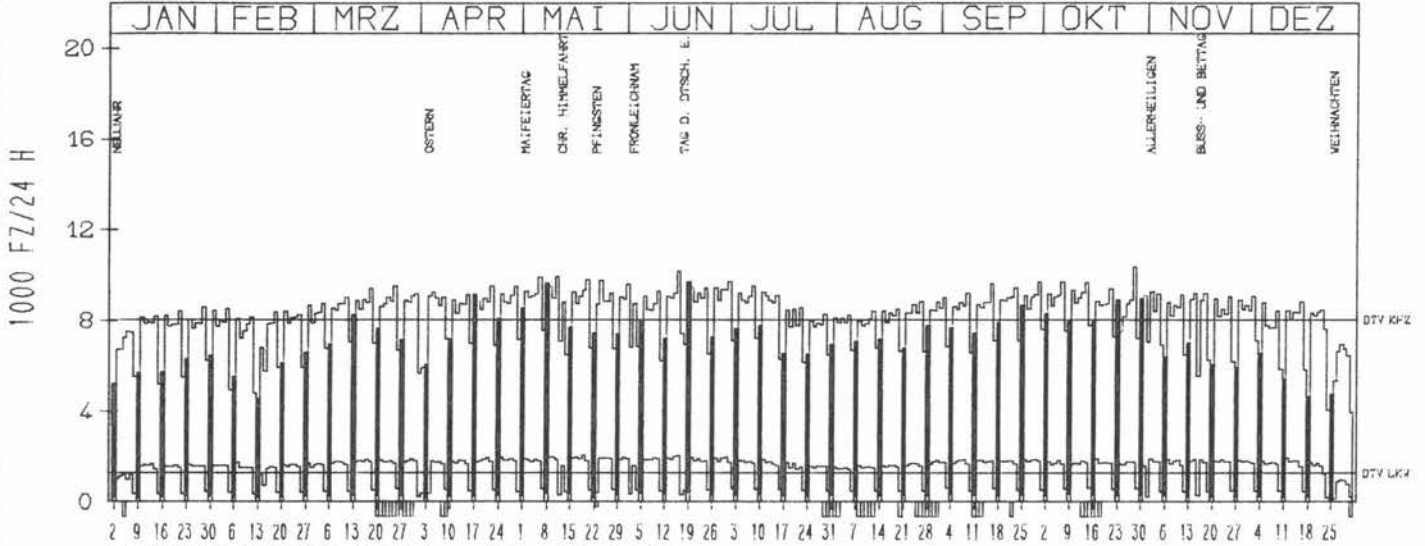
ZST: SCHWEGENHEIM
NR.: 6716 7 025 (7011)

LAND: RHEINLAND-PFALZ
STRASSE: B 9
KM:
NETZKNOTEN:

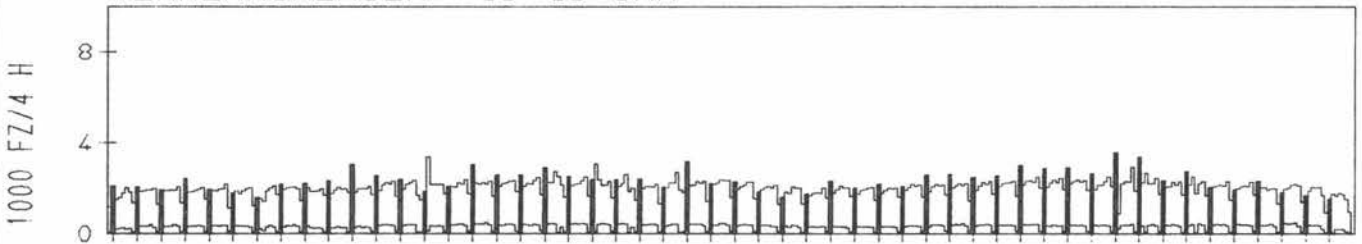
RICHTUNG NORD

DTV KFZ	8026
DTV LKW	1280 = 15.95 %
MAX WERKTAG	10352 FR 28. 10.
MAX FER-WKTAG	10148 DO 16. 6.
MAX SO+FEITAG	9684 SO 19. 6.

TAEGLICHE VERKEHRSMENGE



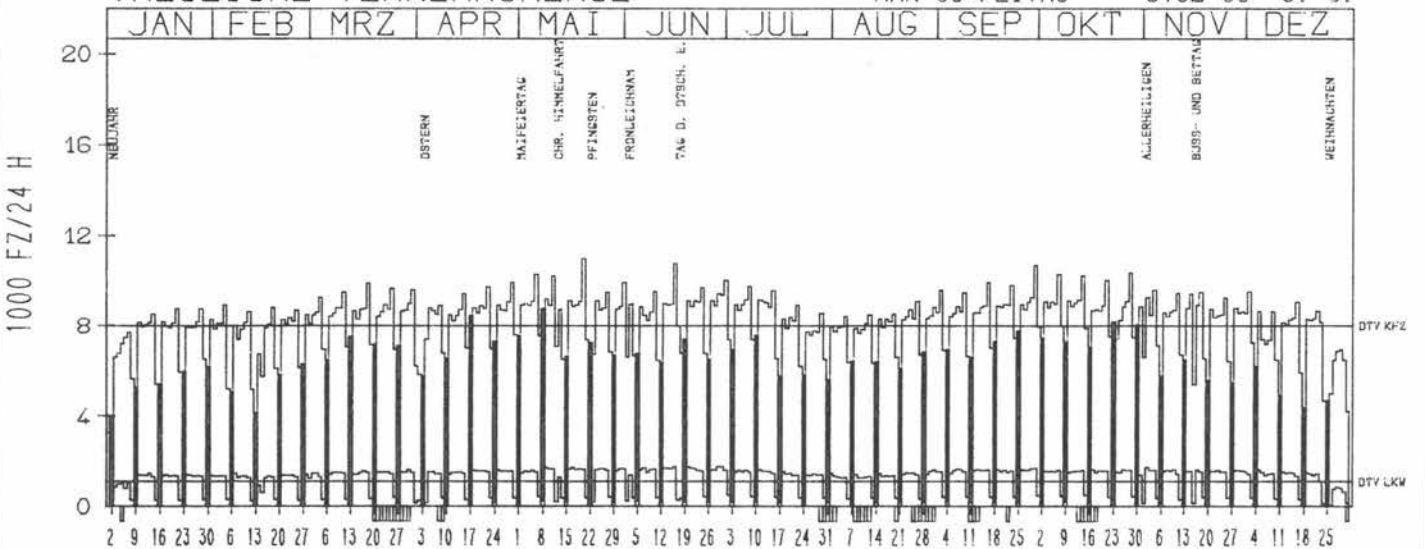
VERKEHRSMENGEN 15-19 UHR



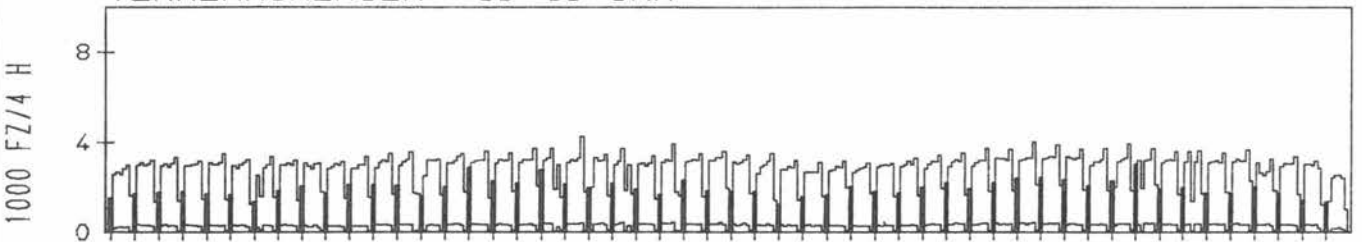
RICHTUNG SUED

DTV KFZ	7993
DTV LKW	1104 = 13.81 %
MAX WERKTAG	10996 FR 20. 5.
MAX FER-WKTAG	10775 DO 16. 6.
MAX SO+FEITAG	8782 SO 8. 5.

TAEGLICHE VERKEHRSMENGE



VERKEHRSMENGEN 15-19 UHR



JAHRESGANGLINIEN 1983

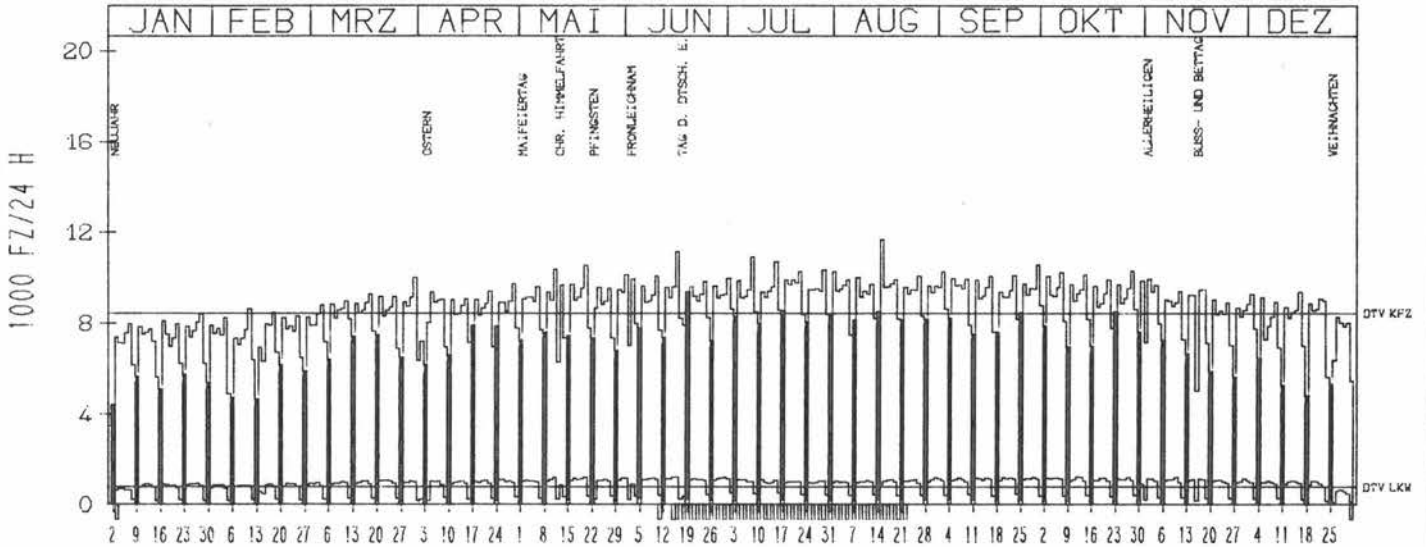
ZST: FEHRBACH
 NR.: 6711 7 005

LAND: RHEINLAND-PFALZ
 STRASSE: B 10
 KM: 17.9
 NETZKNOTEN: 6710 038
 6711 032

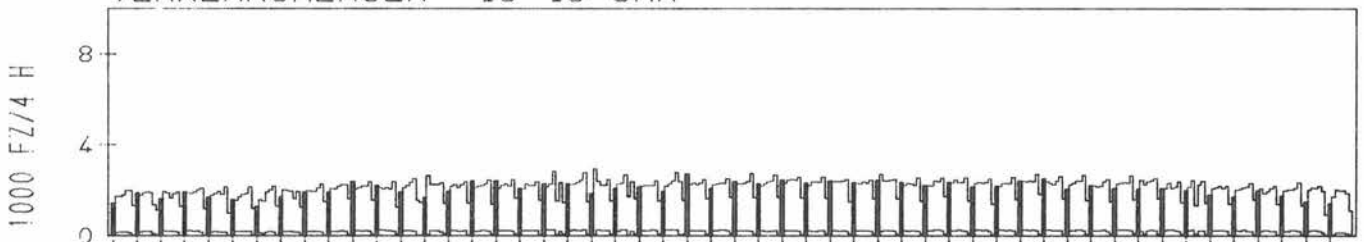
RICHTUNG OST

DTV KFZ 8427
 DTV LKW 764 = 9.06 %
 MAX WERKTAG 10548 FR 30. 9.
 MAX FER-WKTAG 10271 FR 2. 9.
 MAX SO+FEITAG 8678 MO 23. 5.

TAEGLICHE VERKEHRSMENGE



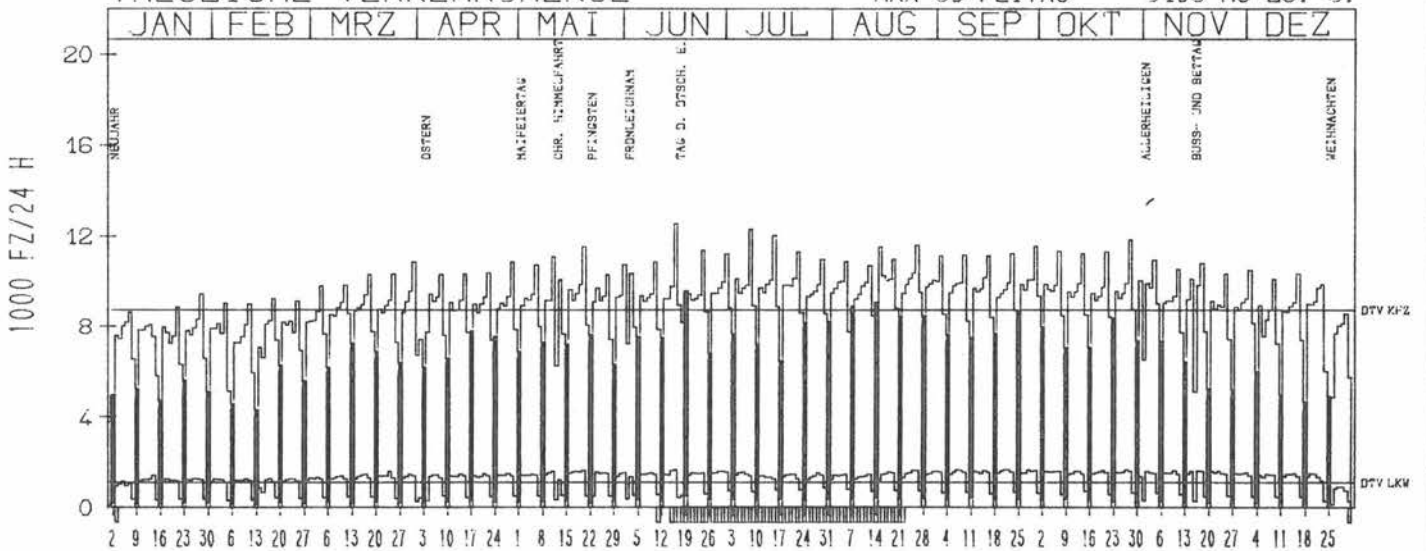
VERKEHRSMENGEN 15-19 UHR



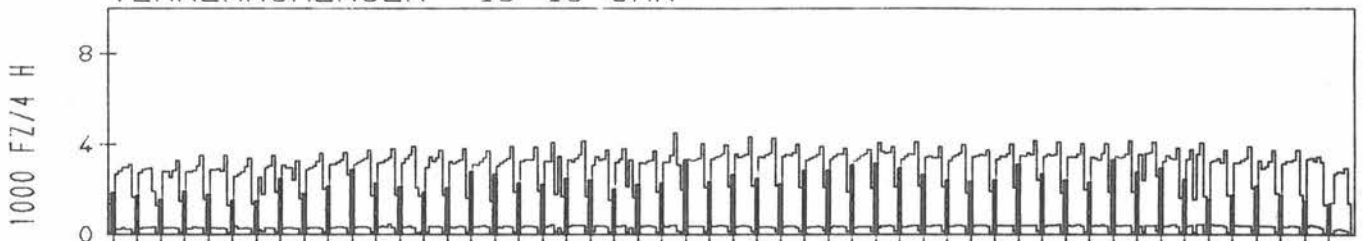
RICHTUNG WEST

DTV KFZ 8738
 DTV LKW 1110 = 12.71 %
 MAX WERKTAG 11842 FR 28. 10.
 MAX FER-WKTAG 11599 FR 26. 8.
 MAX SO+FEITAG 9105 MO 23. 5.

TAEGLICHE VERKEHRSMENGE



VERKEHRSMENGEN 15-19 UHR



JAHRESGANGLINIEN 1983

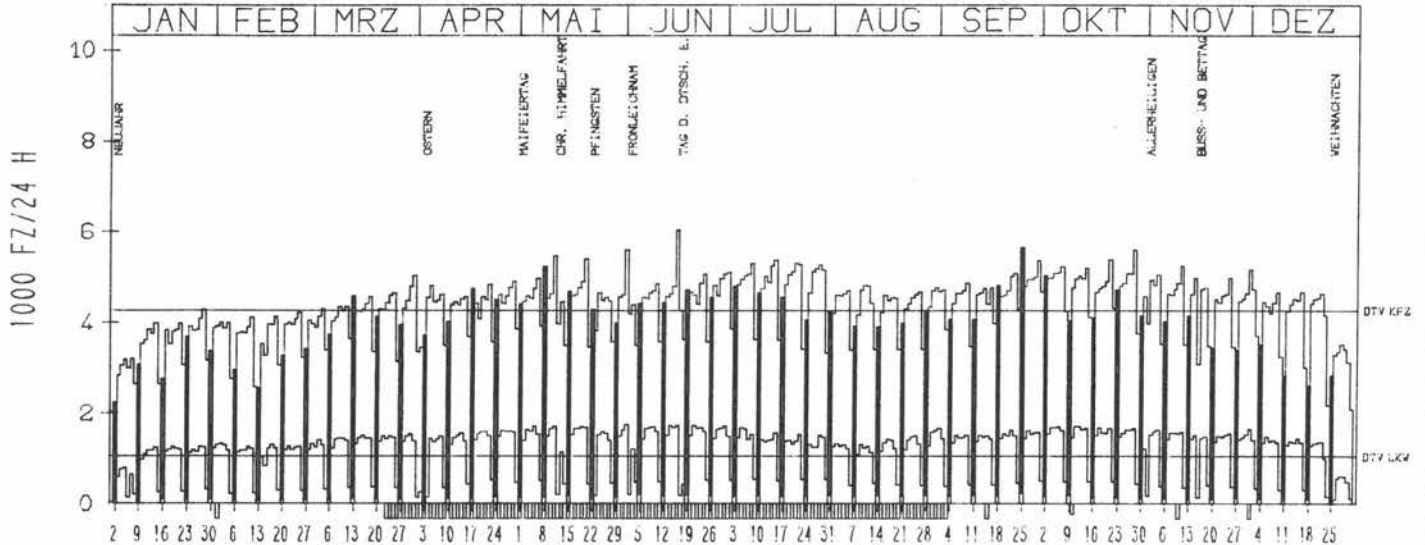
ZST: VAHINGEN(ENZ)
 NR.: 7019 8 678 (1108)

LAND: BADEN-WUERTTEMBERG
 STRASSE: B 10
 KM:
 NETZKNOTEN: 7020 001
 7019 044

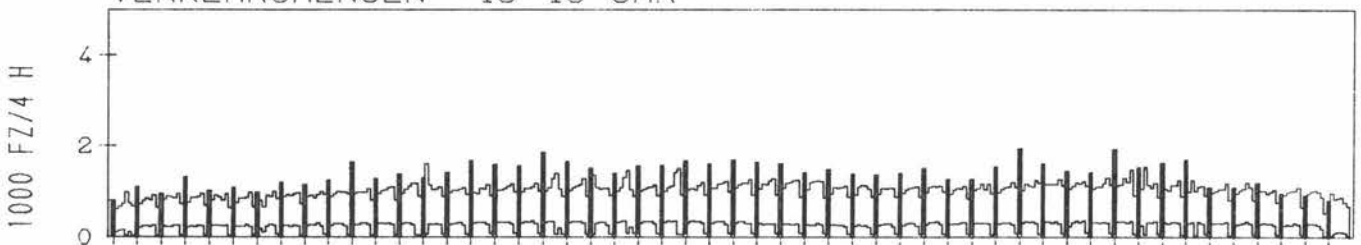
RICHTUNG OST

DTV KFZ 4273
 DTV LKW 1051 = 24.59 %
 MAX WERKTAG 5381 FR 21.10.
 MAX FER-WKTAG 5593 FR 28.10.
 MAX SO+FEITAG 5643 SO 25.9.

TAEGLICHE VERKEHRSMENGE



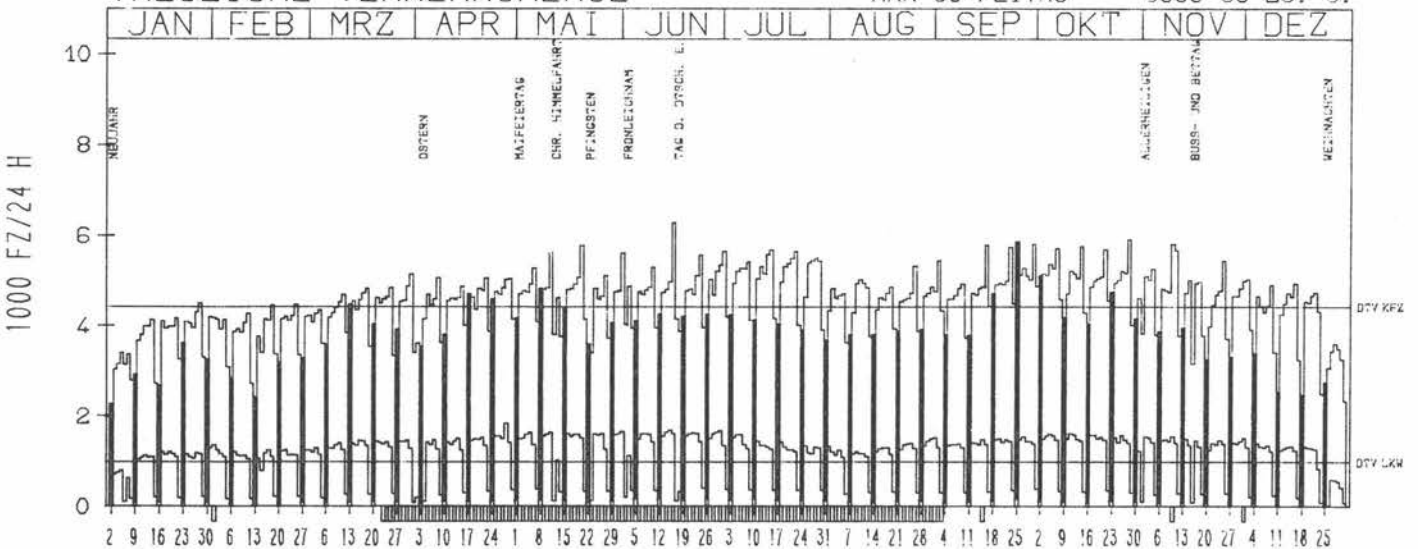
VERKEHRSMENGEN 15-19 UHR



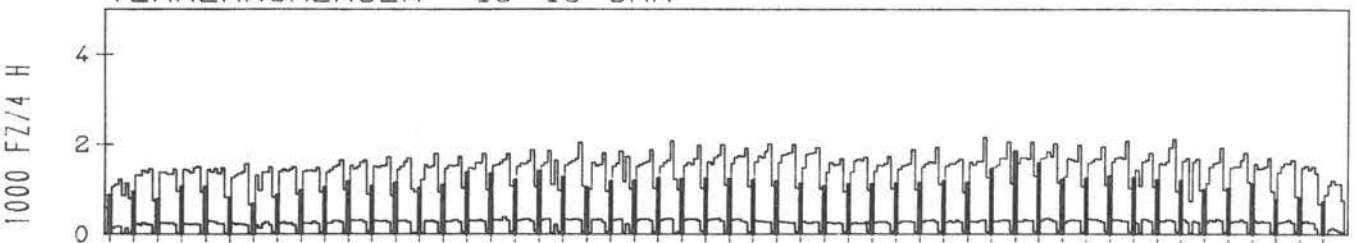
RICHTUNG WEST

DTV KFZ 4431
 DTV LKW 990 = 22.35 %
 MAX WERKTAG 5821 FR 30.9.
 MAX FER-WKTAG 5922 FR 28.10.
 MAX SO+FEITAG 5863 SO 25.9.

TAEGLICHE VERKEHRSMENGE



VERKEHRSMENGEN 15-19 UHR



JAHRESGANGLINIEN 1983

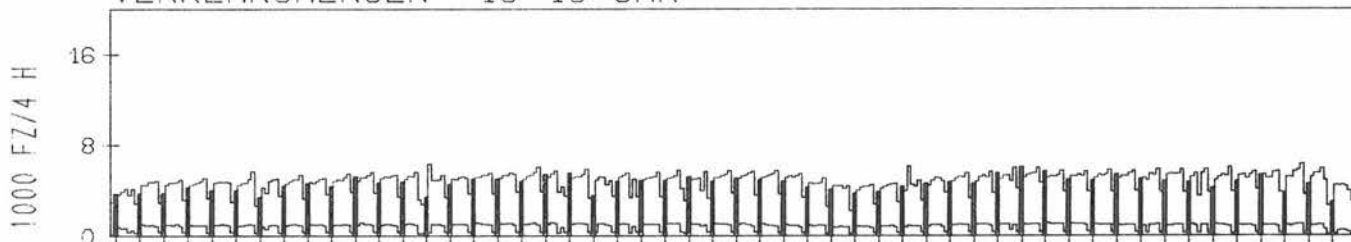
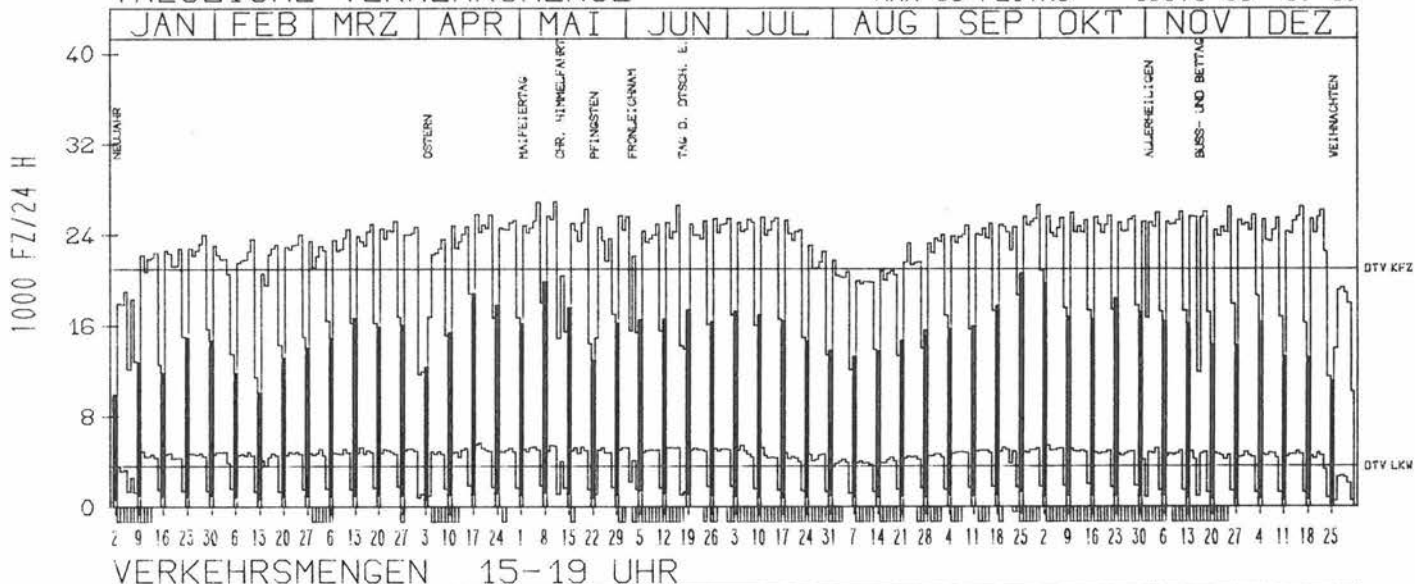
ZST: STUTTGART-ZUFFENHAUSEN
 NR.: 7120 8 440 (1100)

LAND: BADEN-WUERTTEMBERG
 STRASSE: B 10
 KM:
 NETZKNOTEN: 7120 025
 7120 056

RICHTUNG OST

DTV KFZ 21012
 DTV LKW 3593 = 17.10 %
 MAX WERKTAG 26952 MI 11. 5.
 MAX FER-WKTAG 24951 DO 30. 6.
 MAX SO+FEITAG 19878 SO 8. 5.

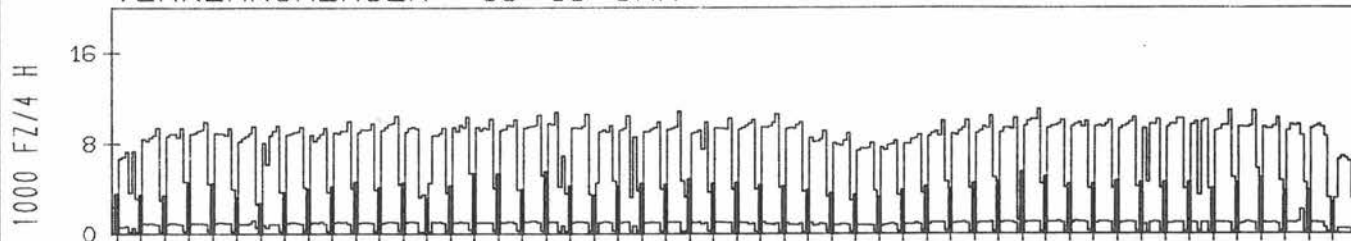
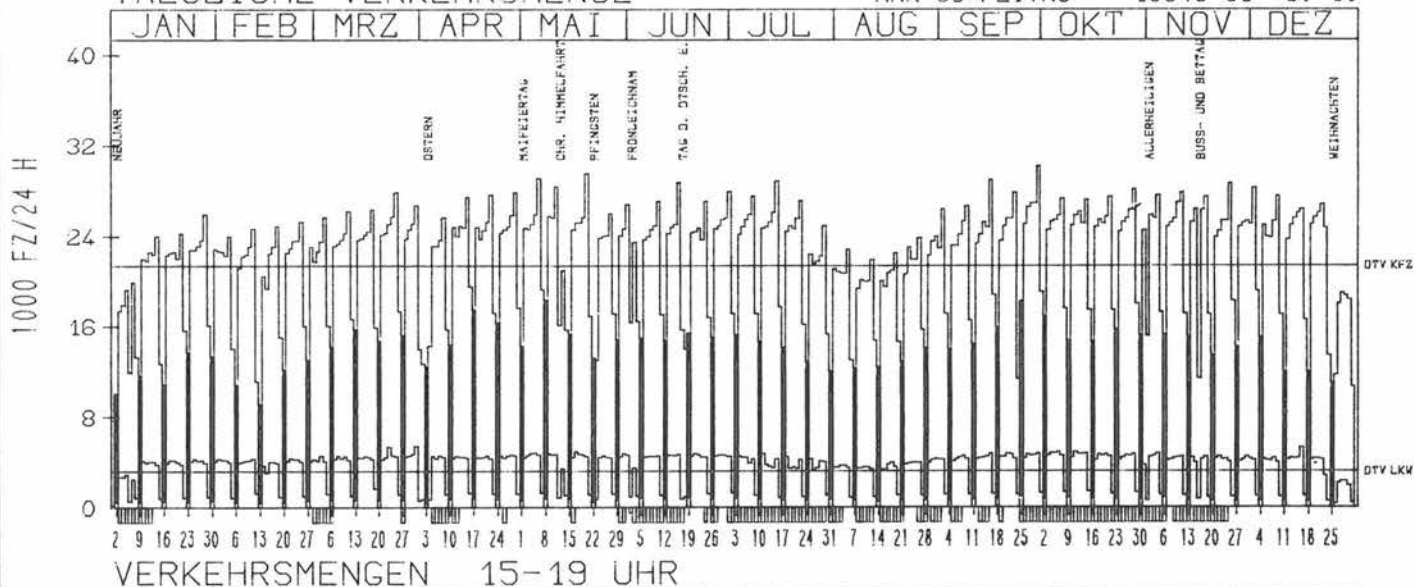
TAEGLICHE VERKEHRSMENGE



RICHTUNG WEST

DTV KFZ 21400
 DTV LKW 3215 = 15.02 %
 MAX WERKTAG 29541 FR 20. 5.
 MAX FER-WKTAG 26736 DO 31. 3.
 MAX SO+FEITAG 18346 SO 8. 5.

TAEGLICHE VERKEHRSMENGE



JAHRESGANGLINIEN 1983

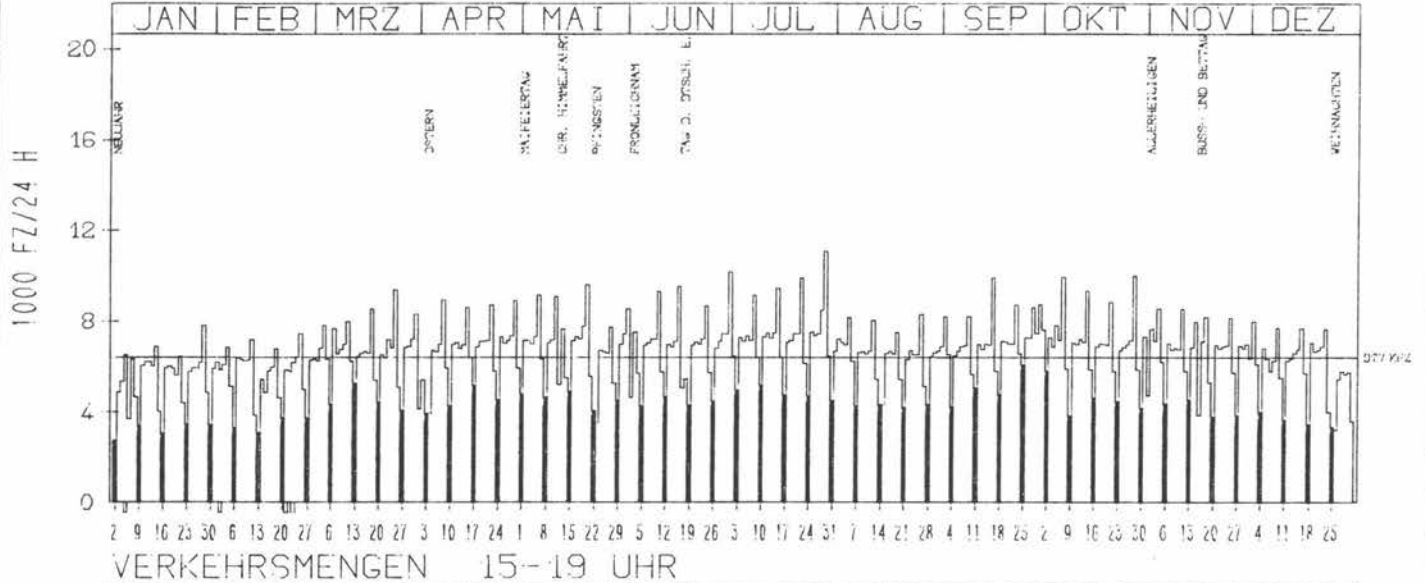
ZST: DIRNISMANING
NR.: 7735 9 850

LAND: BAYERN
STRASSE: B 11
KM: 11,5
NETZKNOTEN: 7735 010
7735 015

RICHTUNG NÖRD

DTV KFZ 6390
MAX WERKTAG 9991 FR 28. 10.
MAX FER-WKTAG 11073 FR 29. 7.
MAX SO+FEITAG 6045 SO 25. 9.

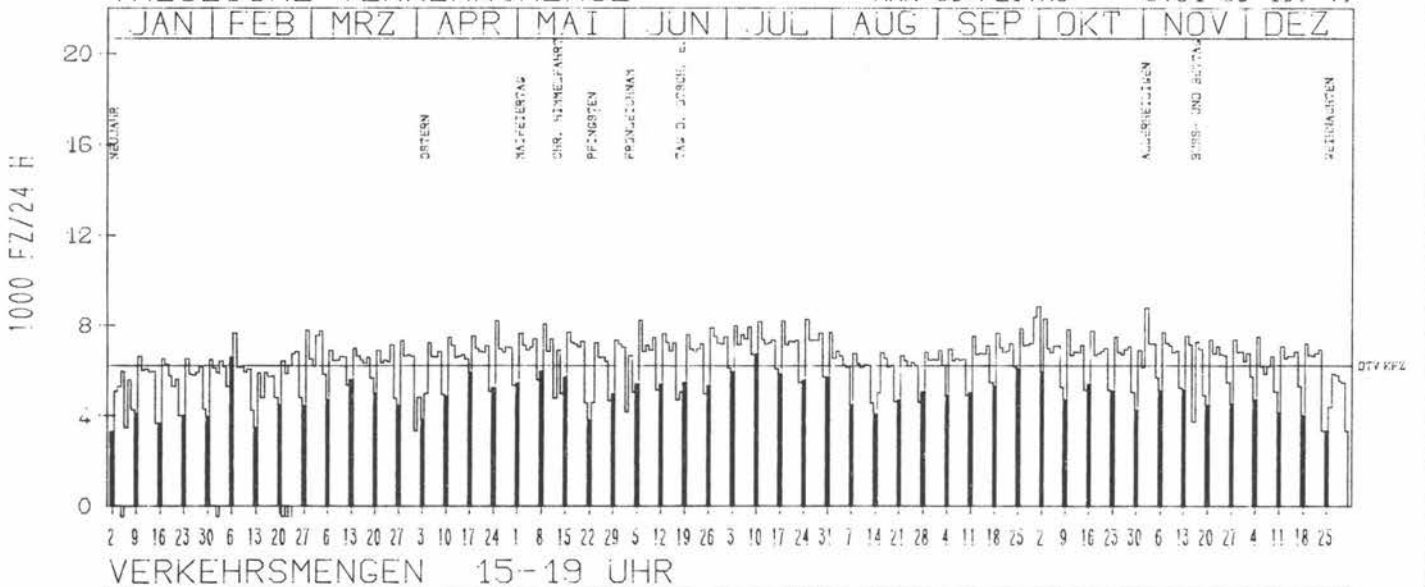
TÄGLICHE VERKEHRSMENGE



RICHTUNG SÜED

DTV KFZ 6254
MAX WERKTAG 8868 SA 1. 10.
MAX FER-WKTAG 8821 MI 2. 11.
MAX SO+FEITAG 6731 SO 10. 7.

TÄGLICHE VERKEHRSMENGE



JAHRESGANGLINIEN 1983

ZST: PULLACH

NR.: 7935 9 830

LAND: BAYERN
 STRASSE: B 11
 KM: 10.0
 NETZKNOTEN: 7935 006
 7935 014

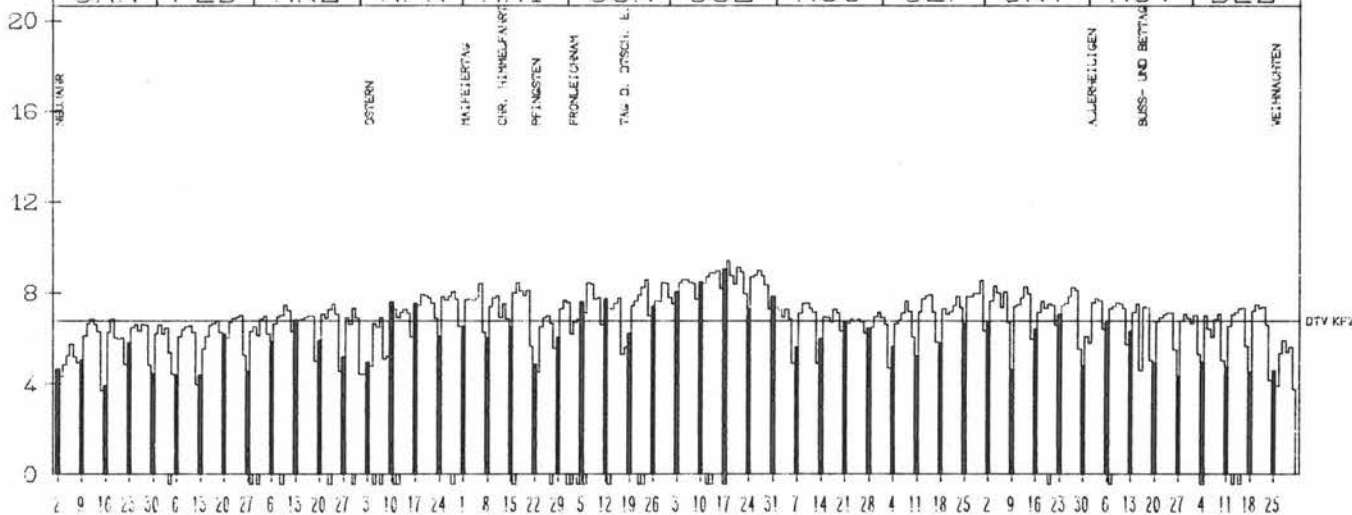
RICHTUNG NÖRD

DTV KFZ 6781
 MAX WERKTAG 8525 FR 30. 9.
 MAX FER-WKTAG 9393 MO 18. 7.
 MAX SO+FEITAG 8457 SO 10. 7.

TÄGLICHE VERKEHRSMENGE

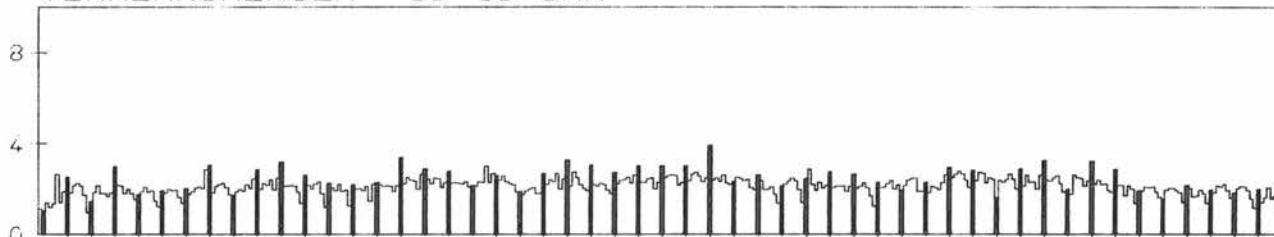
JAN	FEB	MRZ	APR	MAI	JUN	JUL	AUG	SEP	OKT	NOV	DEZ
-----	-----	-----	-----	-----	-----	-----	-----	-----	-----	-----	-----

1000 FZ/24 H



VERKEHRSMENGEN 15-19 UHR

1000 FZ/4 H



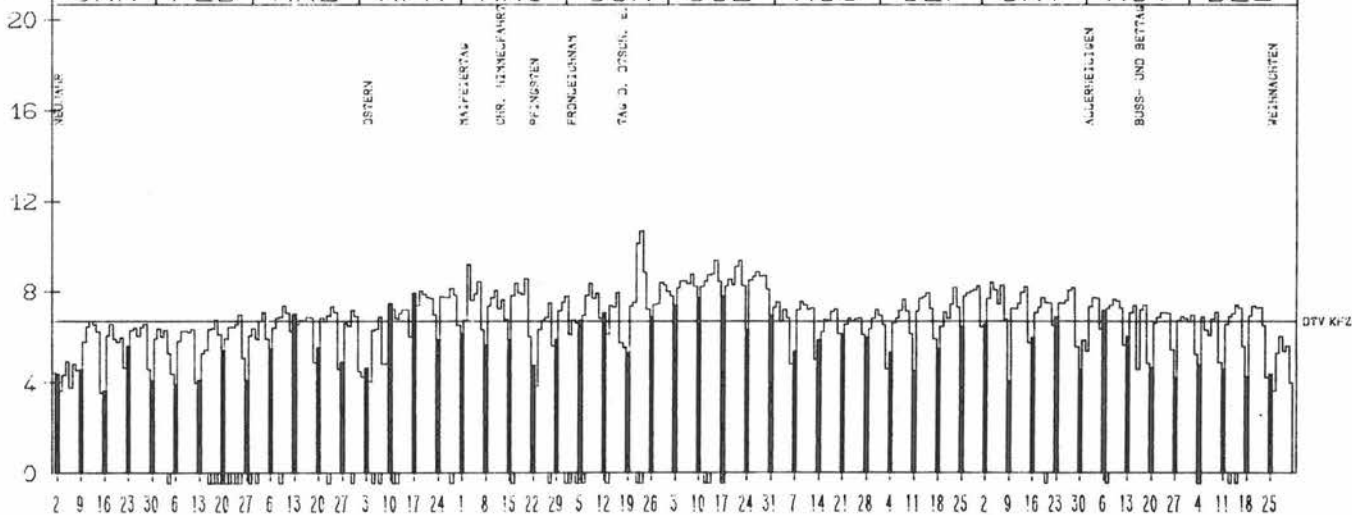
RICHTUNG SÜED

DTV KFZ 6696
 MAX WERKTAG 9241 DI 3. 5.
 MAX FER-WKTAG 9419 FR 22. 7.
 MAX SO+FEITAG 7925 SO 17. 4.

TÄGLICHE VERKEHRSMENGE

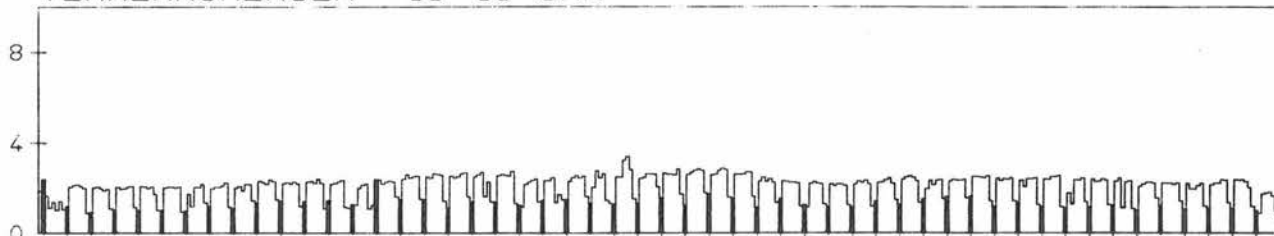
JAN	FEB	MRZ	APR	MAI	JUN	JUL	AUG	SEP	OKT	NOV	DEZ
-----	-----	-----	-----	-----	-----	-----	-----	-----	-----	-----	-----

1000 FZ/24 H



VERKEHRSMENGEN 15-19 UHR

1000 FZ/4 H



JAHRESGANGLINIEN 1983

ZST: VÖRNBACH

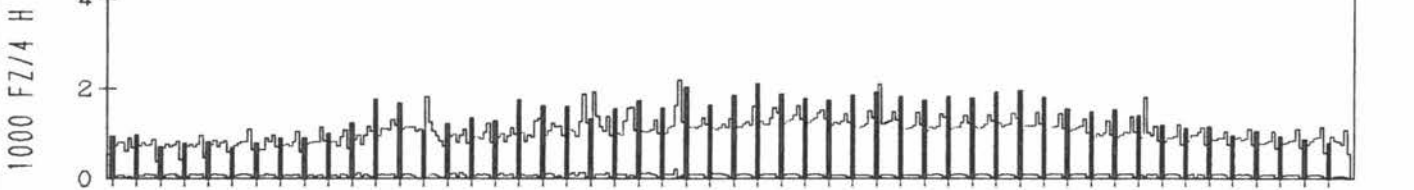
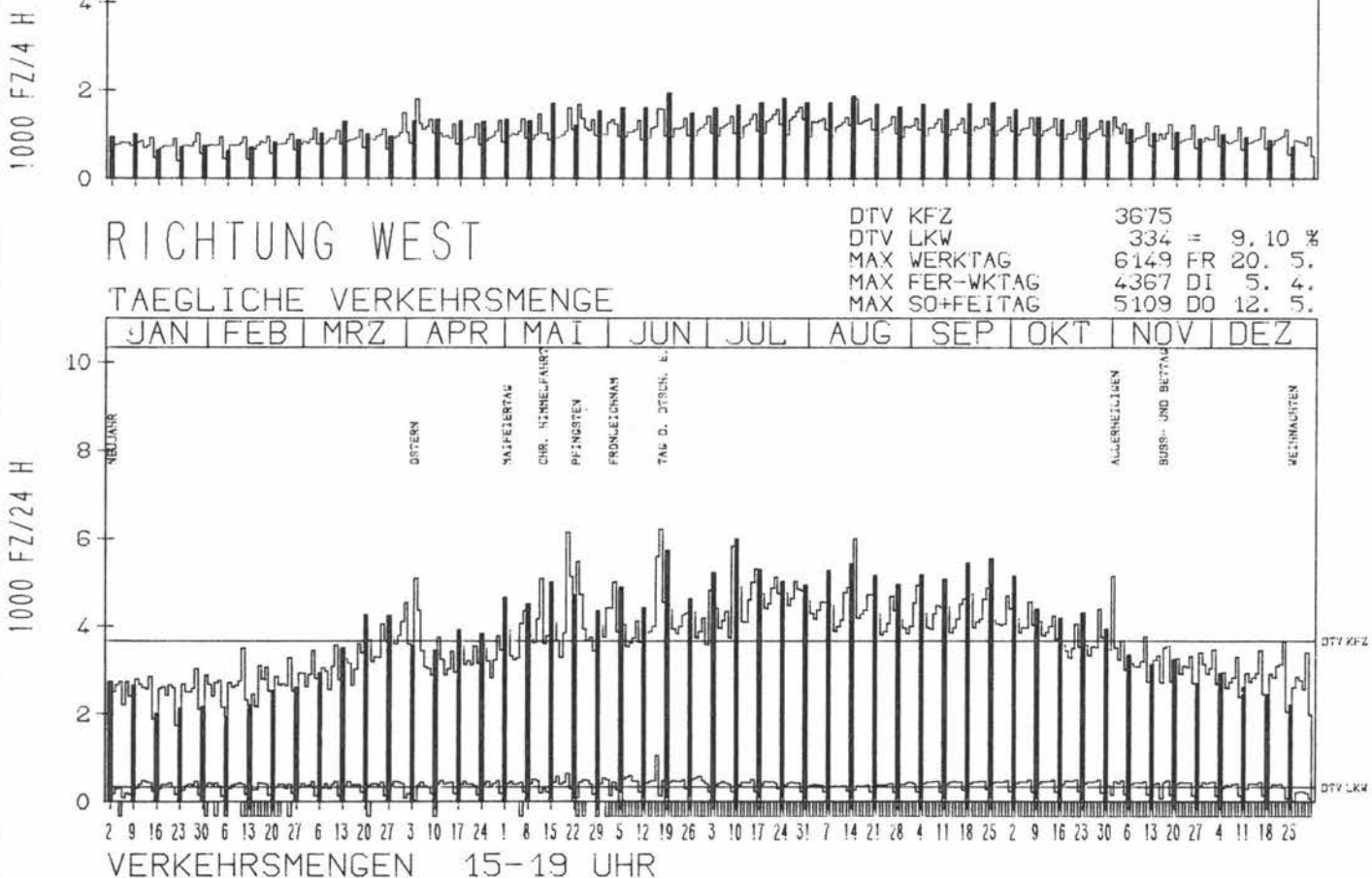
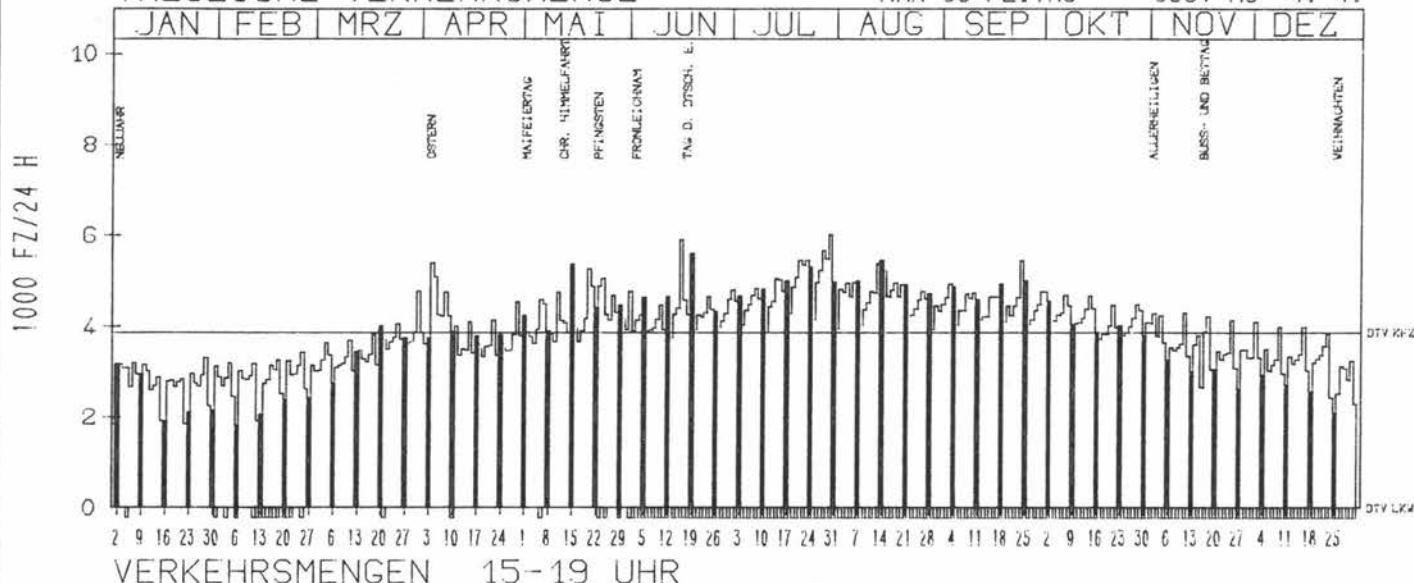
NR.: 7546 9 872

LAND: BAYERN
 STRASSE: B 12
 KM: 16.9
 NETZKNOTEN: 7446 022
 7546 011

RICHTUNG OST

DTV KFZ 3870
 DTV LKW 0 = 0.00 %
 MAX WERKTAG 5260 FR 20. 5.
 MAX FER-WKTAG 5075 DI 5. 4.
 MAX SO+FEITAG 5387 MO 4. 4.

TAEGLICHE VERKEHRSMENGE



JAHRESGANGLINIEN 1983

ZST: BUCHLÖE
NR.: 7930 9 380

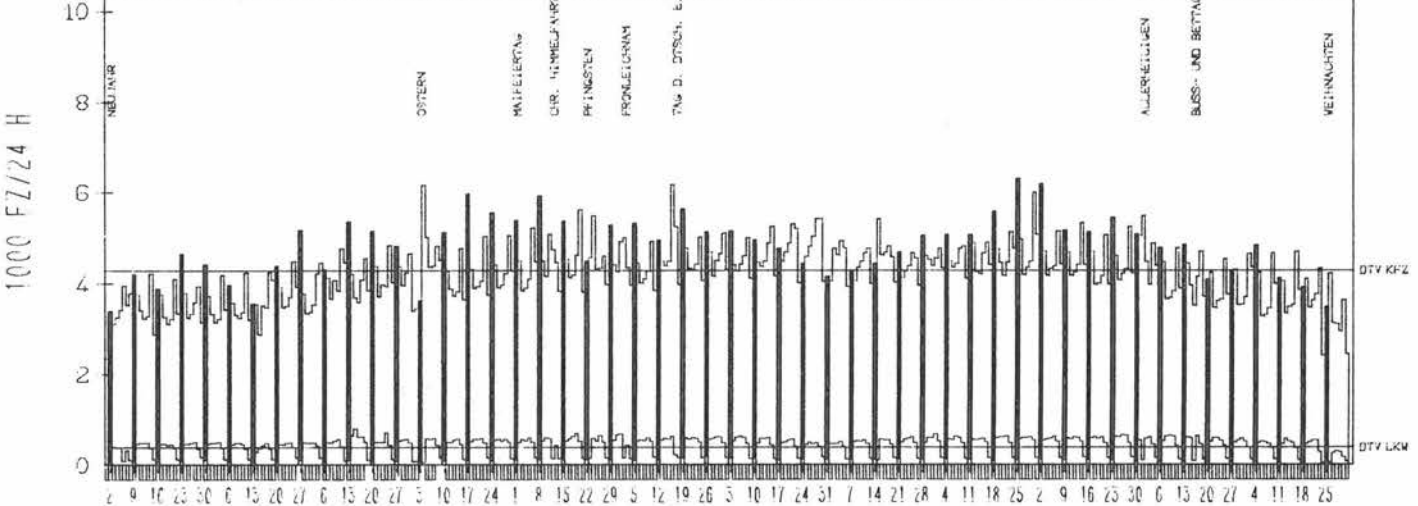
LAND: BAYERN
STRASSE: B 12
KM: 72.0
NETZKNOTEN: 7930 014
7930 018

RICHTUNG OST

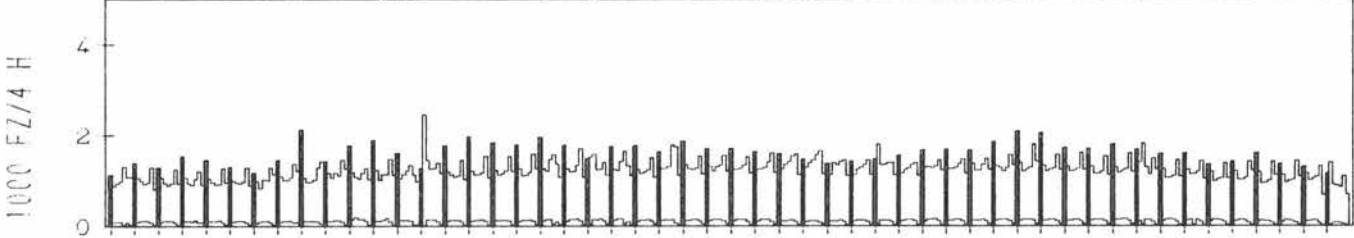
DTV KFZ 4287
DTV LKW 395 = 9.20 %
MAX WERKTAG 5993 FR 30. 9.
MAX FER-WKTAG 4819 FR 8. 4.
MAX SO+FEITAG 6155 MO 4. 4.

TAEGLICHE VERKEHRSMENGE

JAN | FEB | MRZ | APR | MAI | JUN | JUL | AUG | SEP | OKT | NOV | DEZ



VERKEHRSMENGEN 15-19 UHR

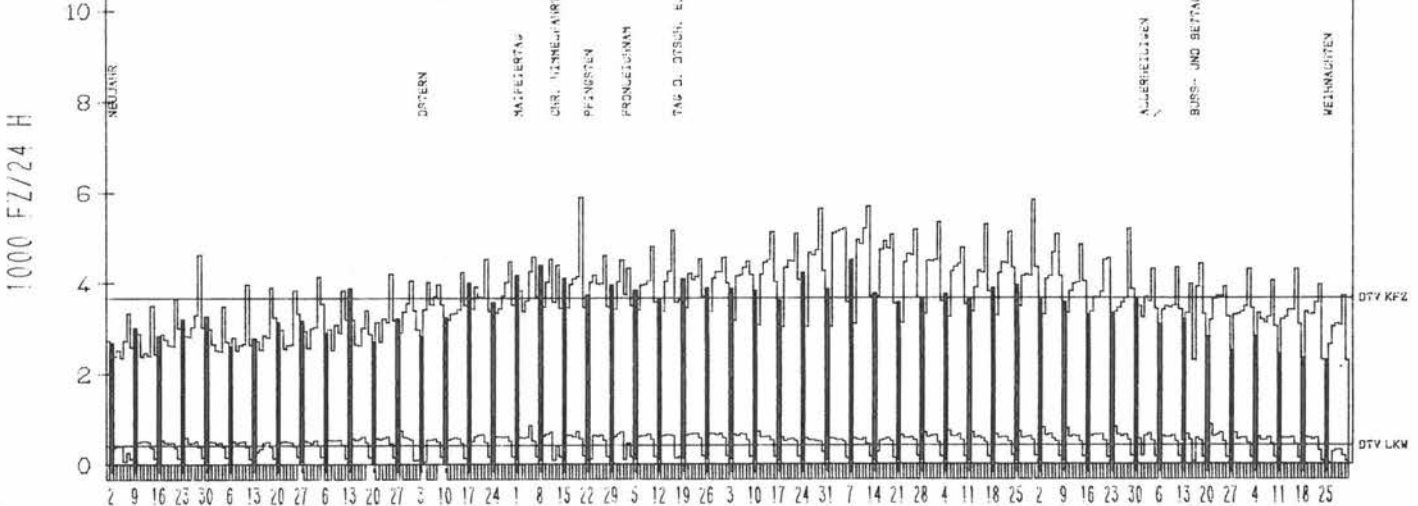


RICHTUNG WEST

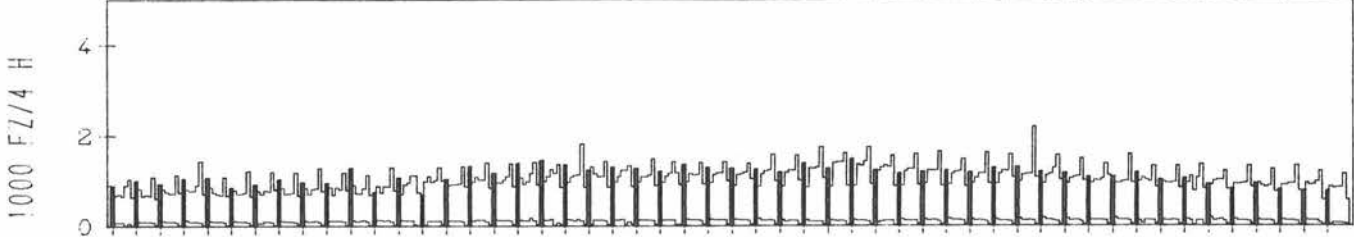
DTV KFZ 3669
DTV LKW 430 = 11.71 %
MAX WERKTAG 5846 FR 30. 9.
MAX FER-WKTAG 3964 FR 8. 4.
MAX SO+FEITAG 3415 MO 4. 4.

TAEGLICHE VERKEHRSMENGE

JAN | FEB | MRZ | APR | MAI | JUN | JUL | AUG | SEP | OKT | NOV | DEZ



VERKEHRSMENGEN 15-19 UHR



JAHRESGANGLINIEN 1983

ZST: NEUHERBERG

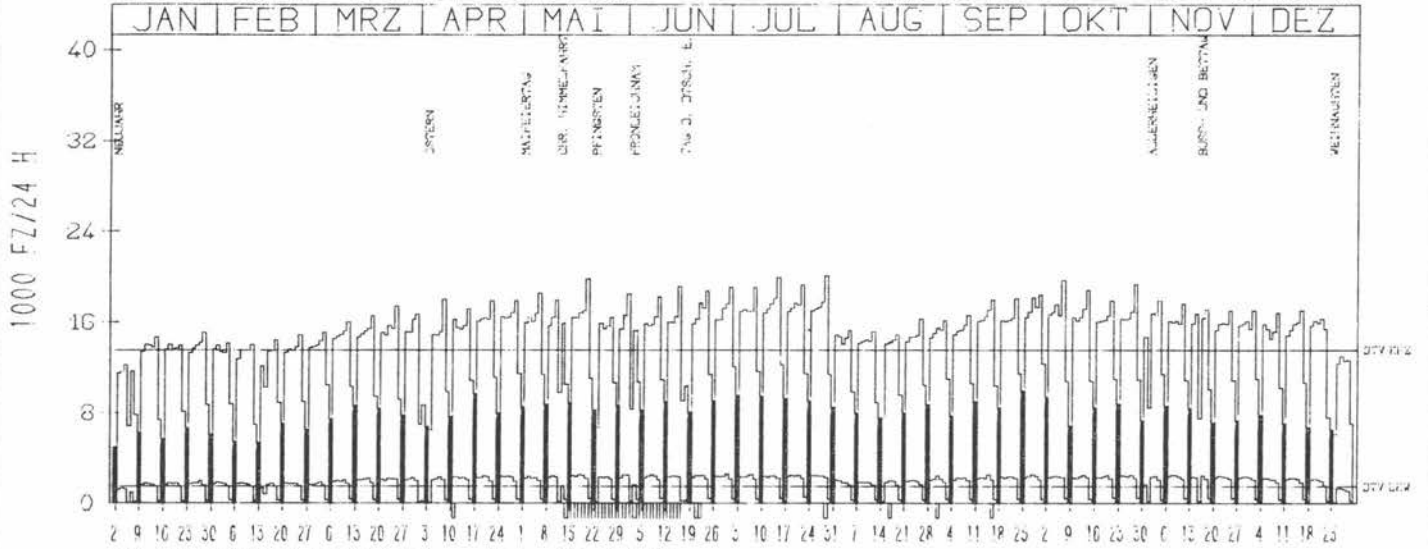
NR.: 7735 9 820

LAND: BAYERN
 STRASSE: B 13
 KM: 9.6
 NETZKNOTEN: 7735 011
 7835 005

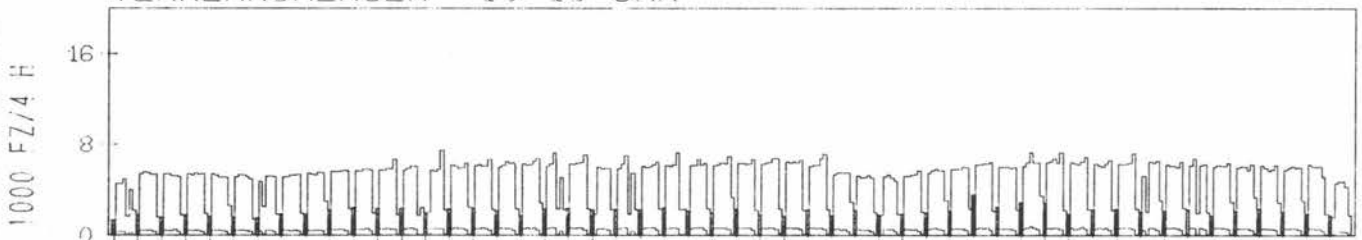
RICHTUNG NÖRD

DTV KFZ 13545
 DTV LKW 1501 = 11.08 %
 MAX WERKTAG 19679 FR 7. 10.
 MAX FER-WKTAG 19926 FR 15. 7.
 MAX SO+FEITAG 9845 SO 25. 9.

TÄGLICHE VERKEHRSMENGE



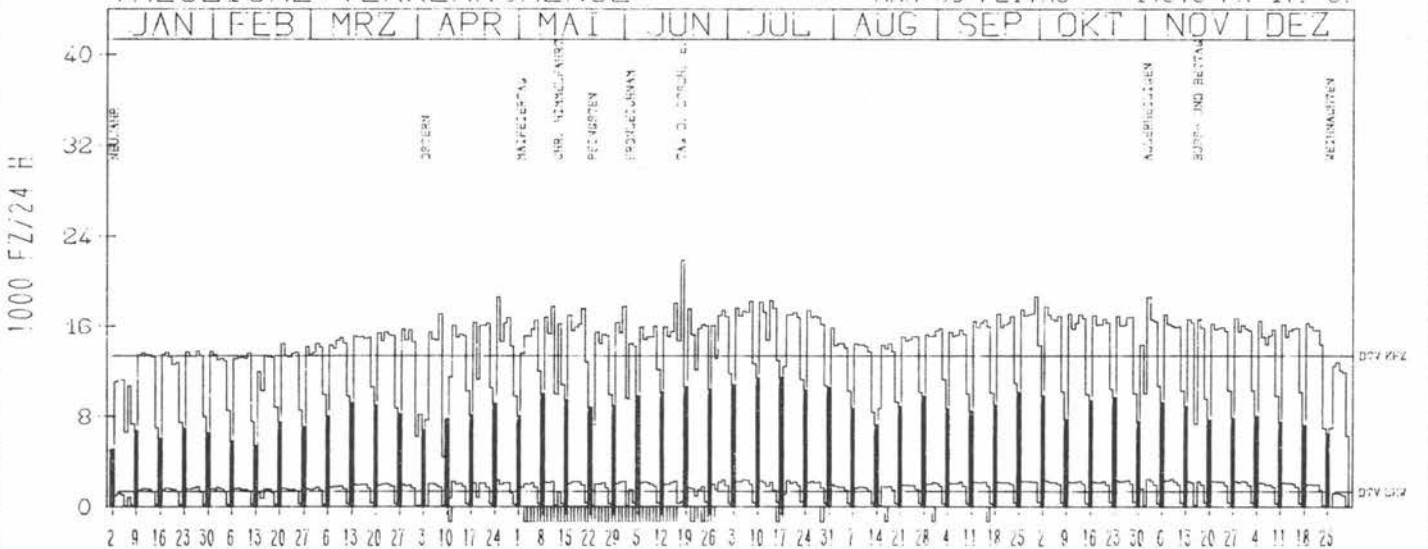
VERKEHRSMENGEN 15-19 UHR




RICHTUNG SÜED

DTV KFZ 13389
 DTV LKW 1373 = 10.26 %
 MAX WERKTAG 18705 FR 30. 9.
 MAX FER-WKTAG 21848 SA 18. 6.
 MAX SO+FEITAG 14676 FR 17. 6.

TÄGLICHE VERKEHRSMENGE



VERKEHRSMENGEN 15-19 UHR



JAHRESGANGLINIEN 1983

ZST: FEUCHTWANGEN WEST
 NR.: 6827 9 562

LAND: BAYERN
 STRASSE: B 14
 KM: 86.5
 NETZKNOTEN: 6827 210
 6827 205

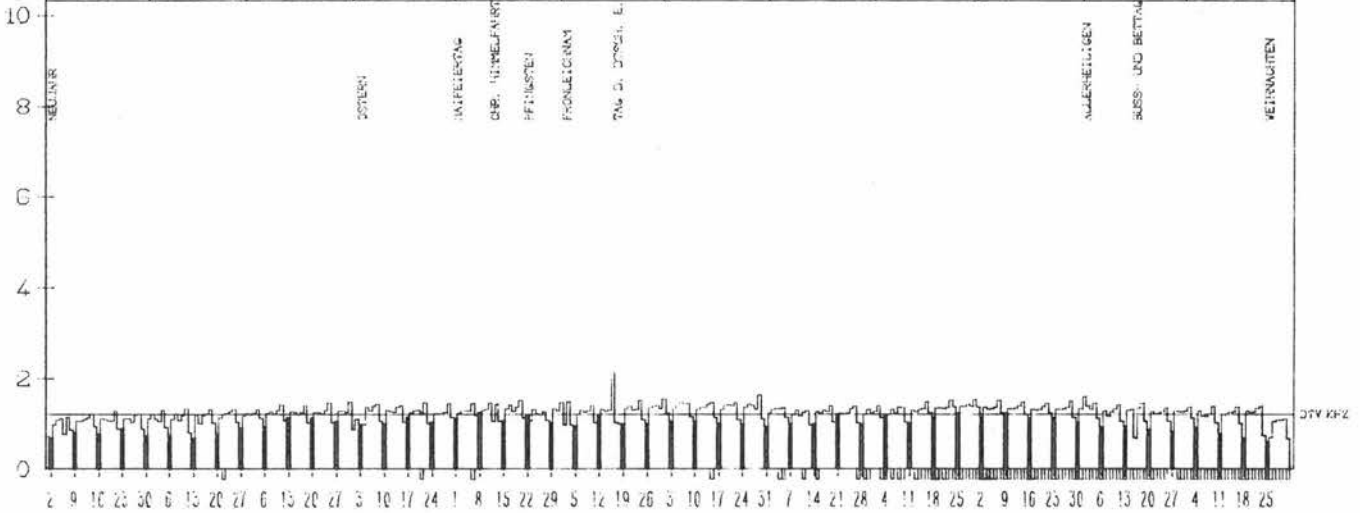
RICHTUNG OST

DTV KFZ 1212
 MAX WERKTAG 1516 FR 20. 5.
 MAX FER-WKTAG 2135 DO 16. 6.
 MAX SO+FEITAG 1256 SO 8. 5.

TAEGLICHE VERKEHRSMENGE

JAN | FEB | MRZ | APR | MAI | JUN | JUL | AUG | SEP | OKT | NOV | DEZ

1000 FZ/24 H



VERKEHRSMENGEN 15-19 UHR

1000 FZ/4 H



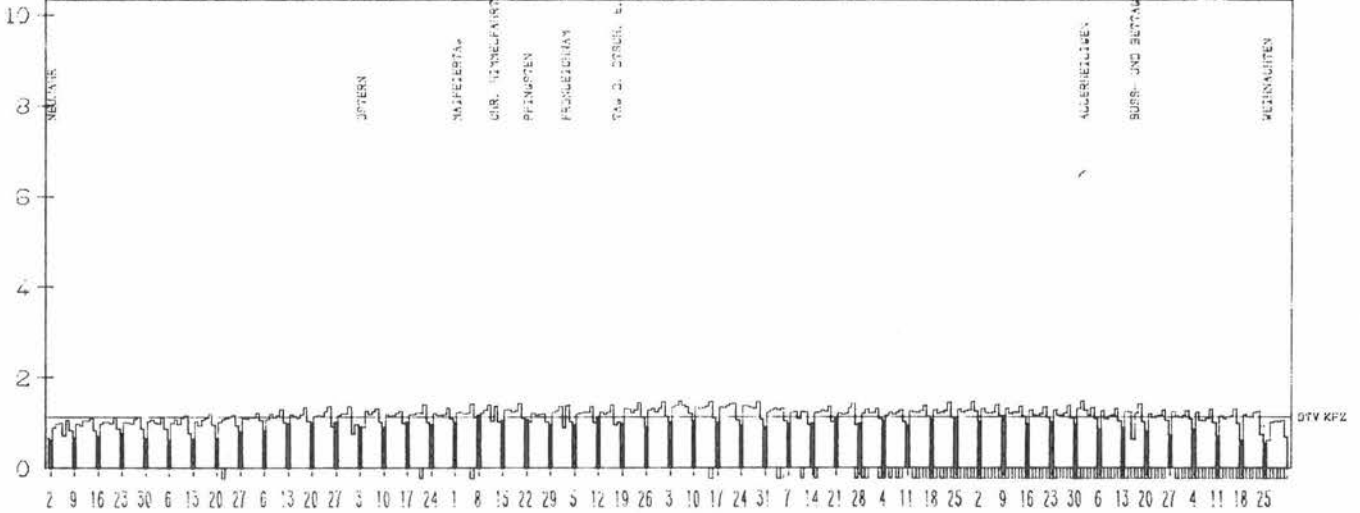
RICHTUNG WEST

DTV KFZ 1140
 MAX WERKTAG 1436 FR 20. 5.
 MAX FER-WKTAG 1489 MI 6. 7.
 MAX SO+FEITAG 1171 SO 8. 5.

TAEGLICHE VERKEHRSMENGE


JAN | FEB | MRZ | APR | MAI | JUN | JUL | AUG | SEP | OKT | NOV | DEZ

1000 FZ/24 H



VERKEHRSMENGEN 15-19 UHR

1000 FZ/4 H



JAHRESGANGLINIEN 1983

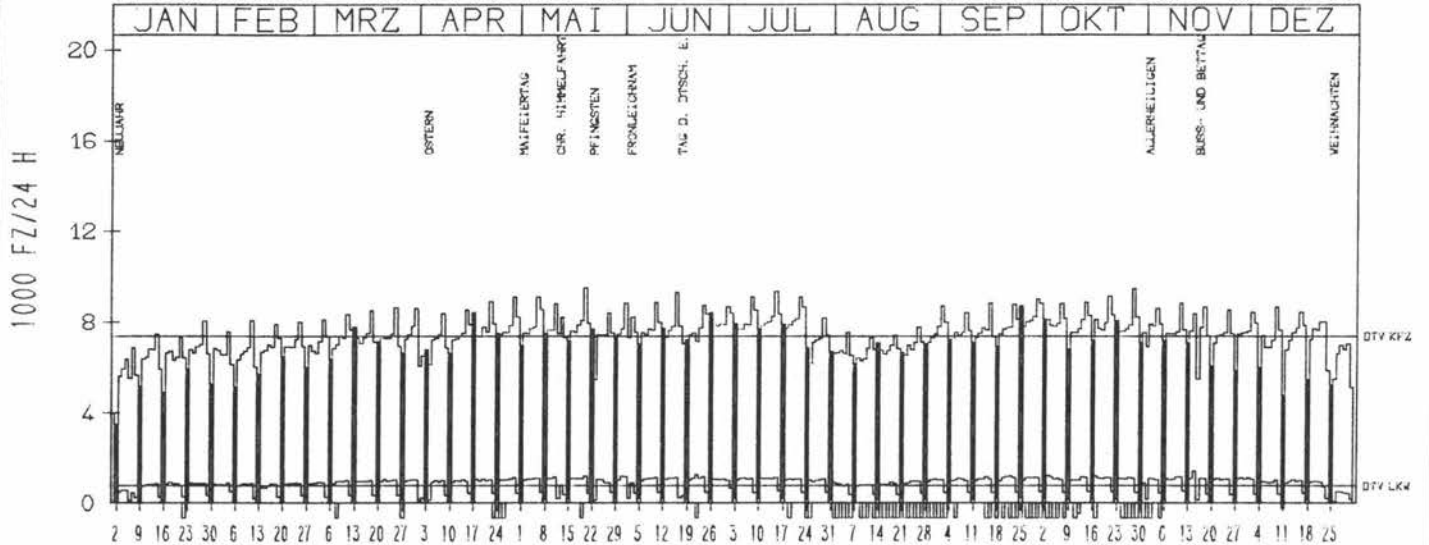
ZST: STRUEMPFELBACH
 NR.: 7022 8 390 (1100)

LAND: BADEN-WUERTTEMBERG
 STRASSE: B 14
 KM:
 NETZKNOTEN: 7022 050
 7022 044

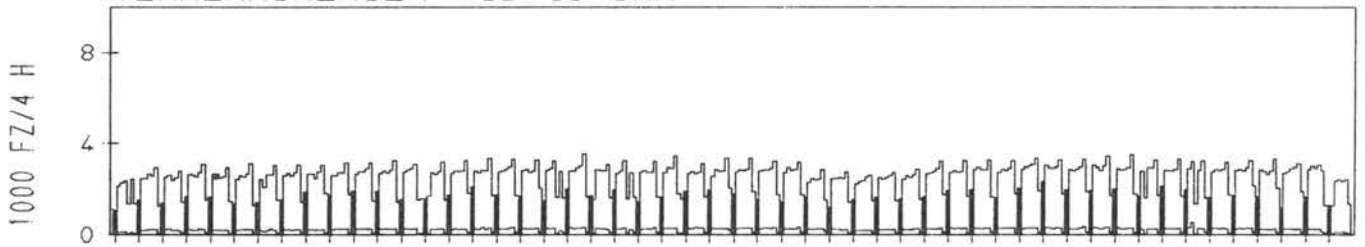
RICHTUNG NÖRD

DTV KFZ 7373
 DTV LKW 762 = 10.33 %
 MAX WERKTAG 9498 FR 20. 5.
 MAX FER-WKTAG 9325 FR 15. 7.
 MAX SO+FEITAG 8397 SO 26. 6.

TAEGLICHE VERKEHRSMENGE



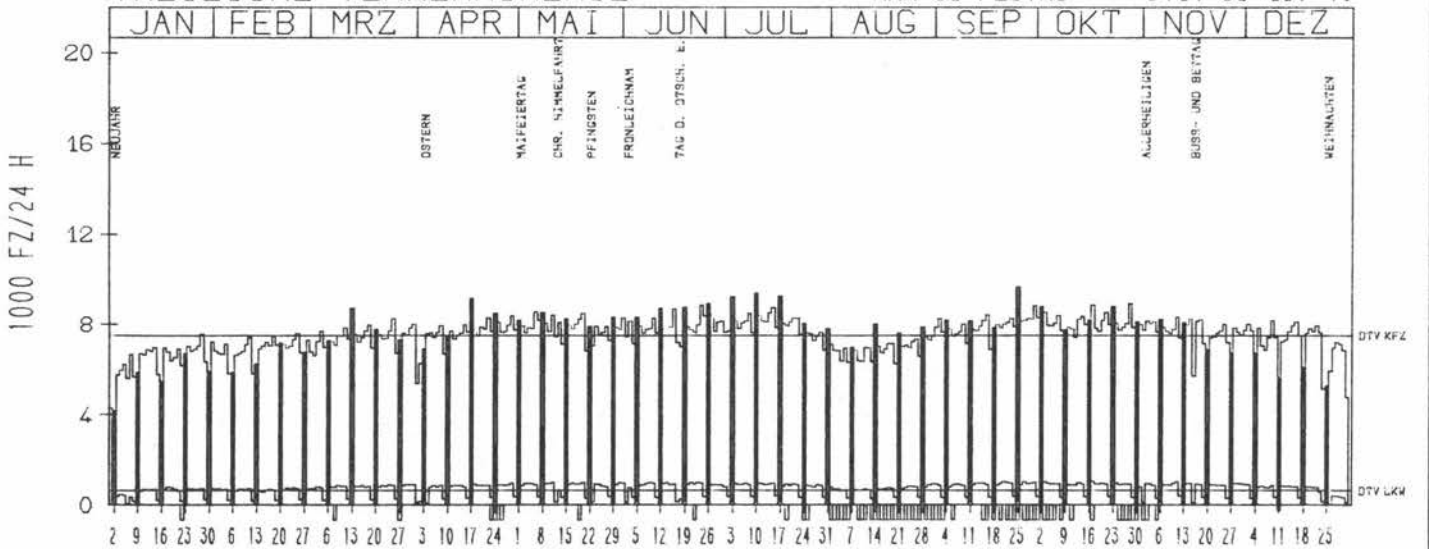
VERKEHRSMENGEN 15-19 UHR



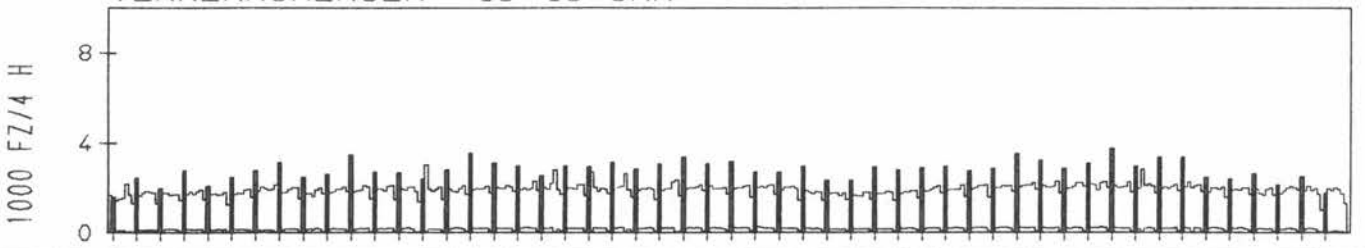
RICHTUNG SUED

DTV KFZ 7512
 DTV LKW 647 = 8.61 %
 MAX WERKTAG 8586 FR 6. 5.
 MAX FER-WKTAG 8862 FR 24. 6.
 MAX SO+FEITAG 9414 SO 10. 7.

TAEGLICHE VERKEHRSMENGE



VERKEHRSMENGEN 15-19 UHR



JAHRESGANGLINIEN 1983

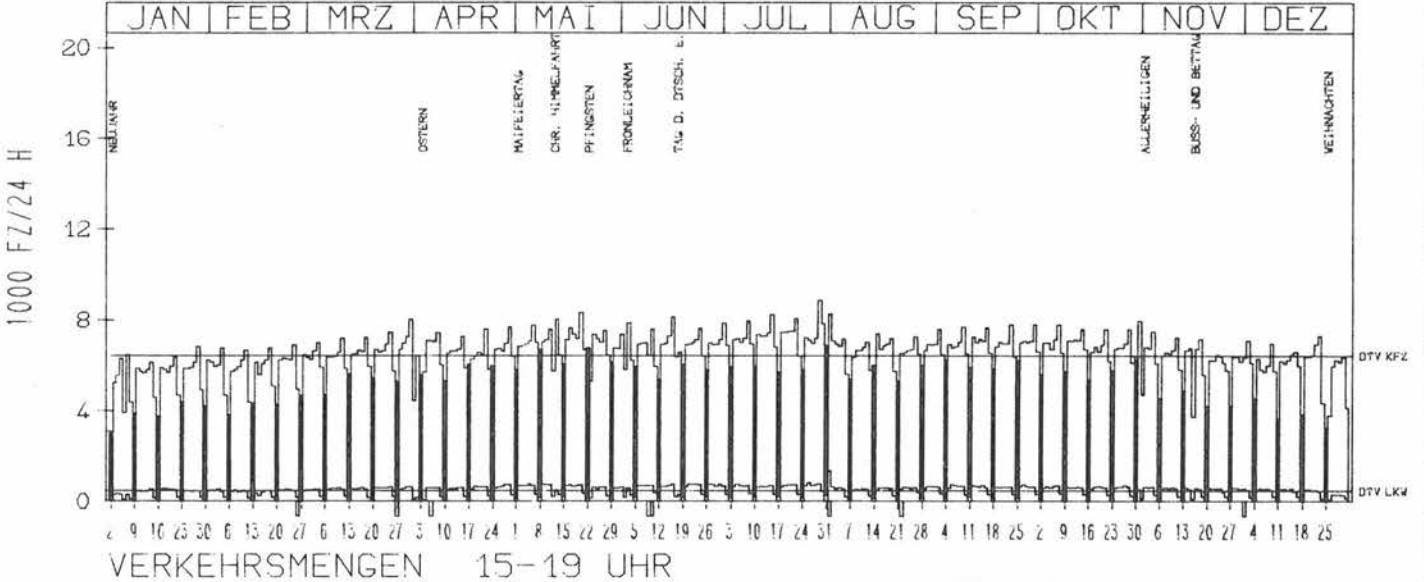
ZST: BAD MERGENTHEIM
 NR.: 6524 8 372 (1102)

LAND: BADEN-WUERTTEMBERG
 STRASSE: B 19
 KM:
 NETZKNOTEN: 6524 016
 6524 013

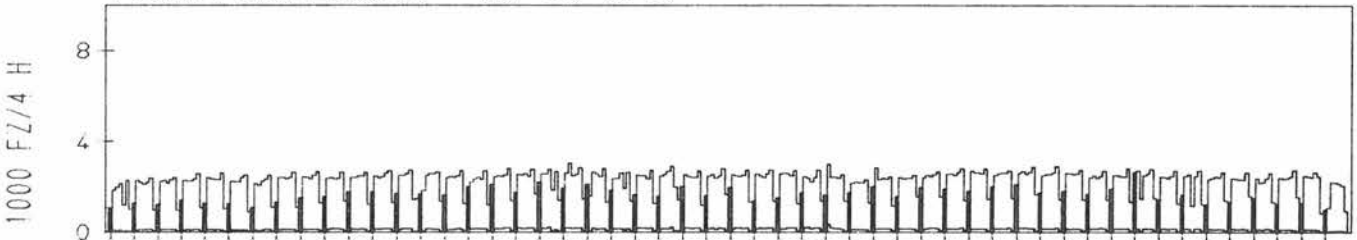
RICHTUNG NÖRD

DTV KFZ 6417
 DTV LKW 467 = 7.28 %
 MAX WERKTAG 8331 FR 20. 5.
 MAX FER-WKTAG 8854 FR 29. 7.
 MAX SO+FEITAG 6865 SO 31. 7.

TAEGLICHE VERKEHRSMENGE



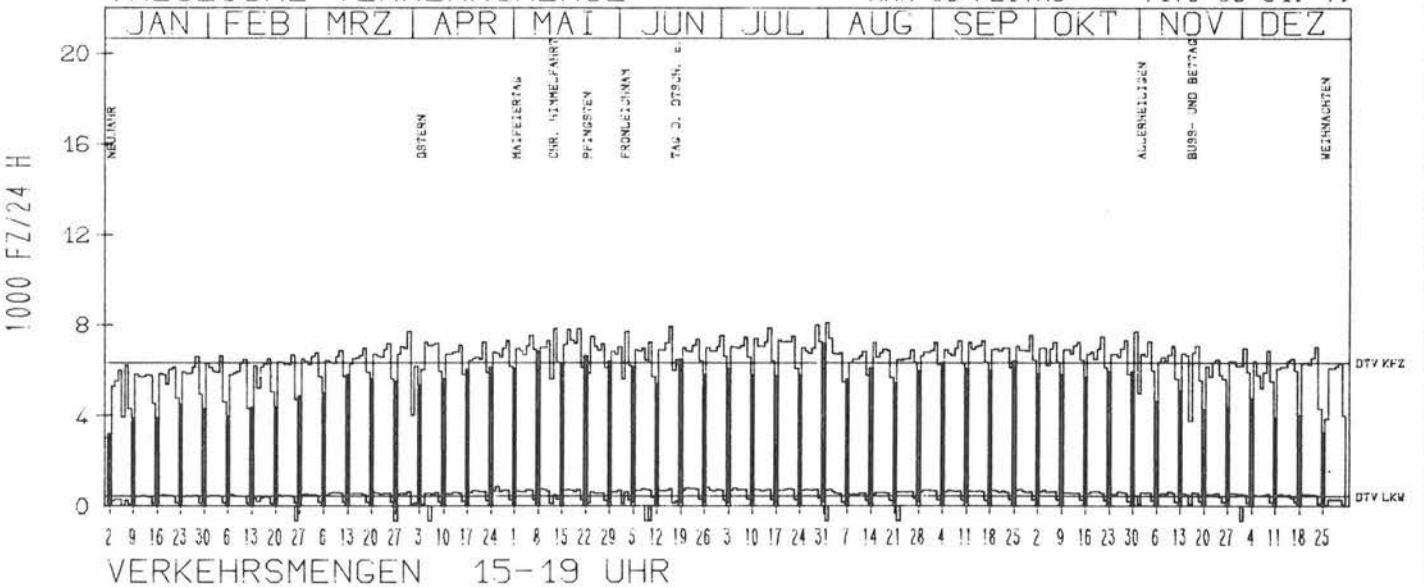
VERKEHRSMENGEN 15-19 UHR



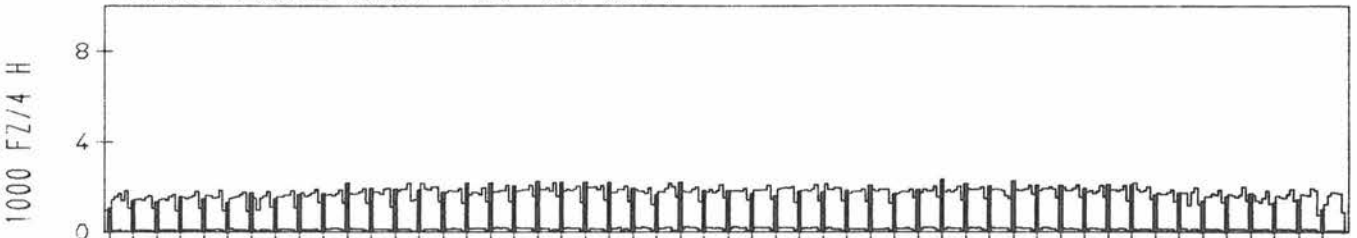
RICHTUNG SUED

DTV KFZ 6342
 DTV LKW 460 = 7.25 %
 MAX WERKTAG 7852 FR 13. 5.
 MAX FER-WKTAG 7995 FR 29. 7.
 MAX SO+FEITAG 7170 SO 31. 7.

TAEGLICHE VERKEHRSMENGE



VERKEHRSMENGEN 15-19 UHR



JAHRESGANGLINIEN 1983

ZST: HERZMANNS
NR.: 8327 9 137

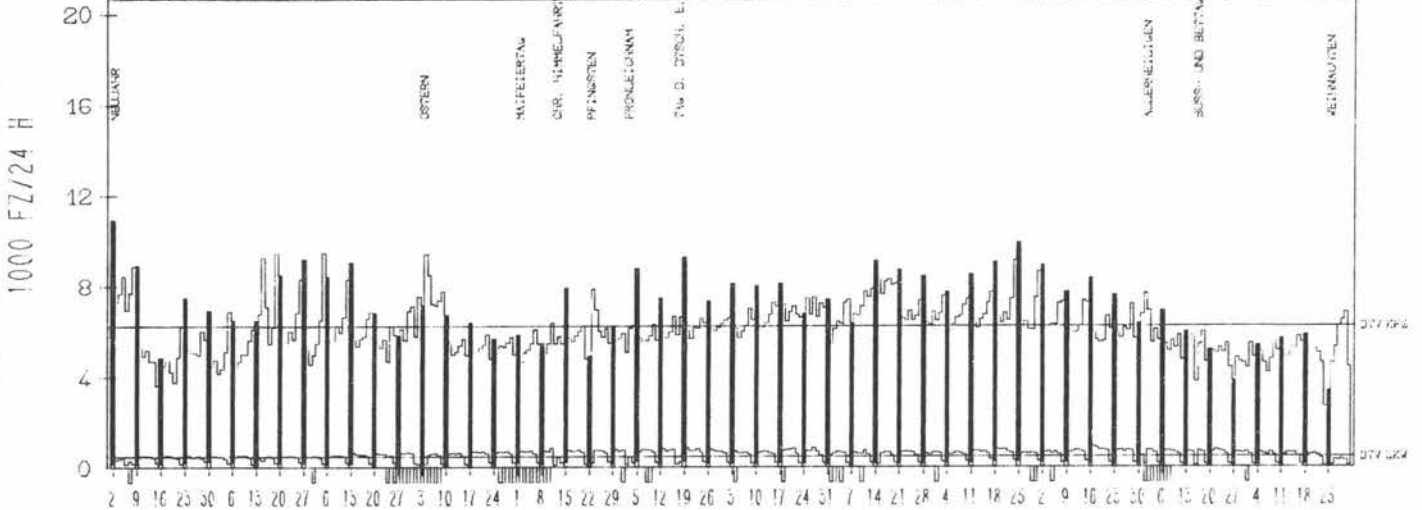
LAND: BAYERN
STRASSE: B 19
KM: 35.4
NETZKNOTEN: 8327 005
8327 007

RICHTUNG NORD

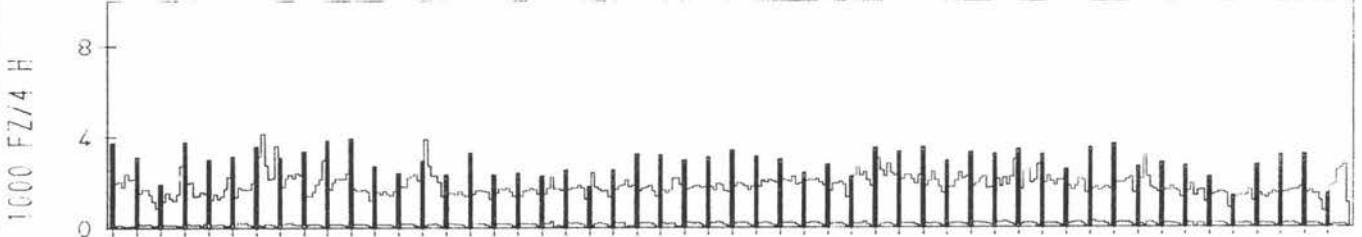
DTV KFZ 6230
DTV LKW 485 = 7.79 %
MAX WERKTAG 9464 SA 5. 3.
MAX FER-WKTAG 8869 SA 8. 1.
MAX SO+FEITAG 10925 SO 2. 1.

TAEGLICHE VERKEHRSMENGE

JAN | FEB | MRZ | APR | MAI | JUN | JUL | AUG | SEP | OKT | NOV | DEZ



VERKEHRSMENGEN 15-19 UHR

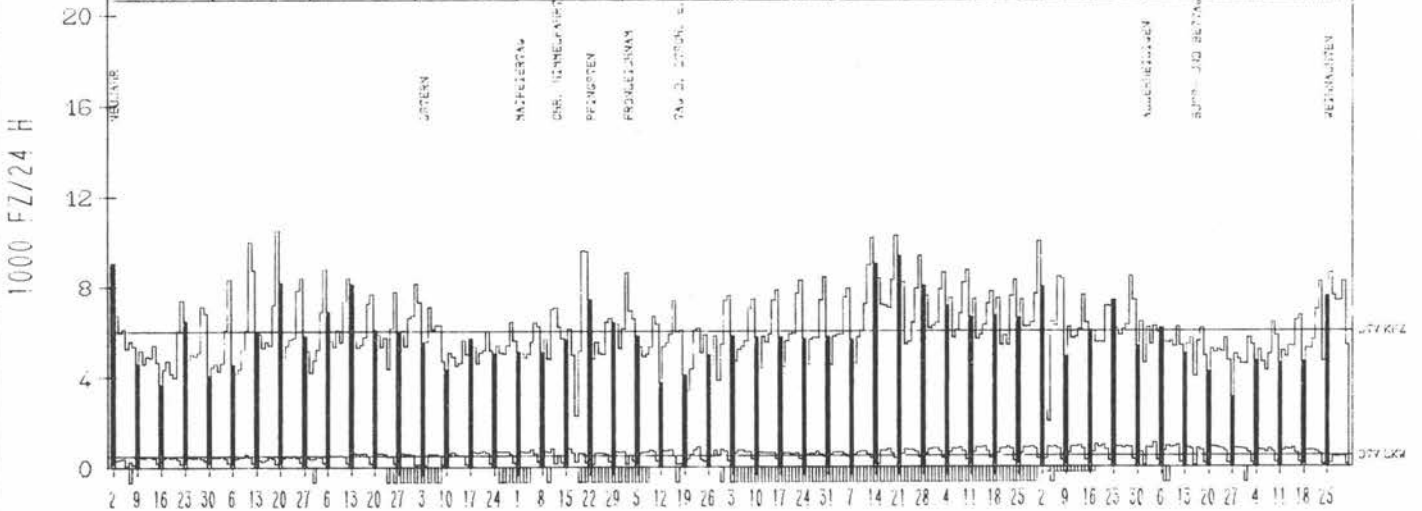


RICHTUNG SUED


DTV KFZ 6057
DTV LKW 514 = 8.48 %
MAX WERKTAG 10519 SA 19. 2.
MAX FER-WKTAG 8197 FR 30. 12.
MAX SO+FEITAG 9073 SO 2. 1.

TAEGLICHE VERKEHRSMENGE

JAN | FEB | MRZ | APR | MAI | JUN | JUL | AUG | SEP | OKT | NOV | DEZ



VERKEHRSMENGEN 15-19 UHR



JAHRESGANGLINIEN 1983

ZST: FEUCHTWANGEN MITTE

LAND: BAYERN

STRASSE: B 25

KM: 66.2

NETZKNOTEN: 6827 204

NR.: 6827 9 563

6827 205

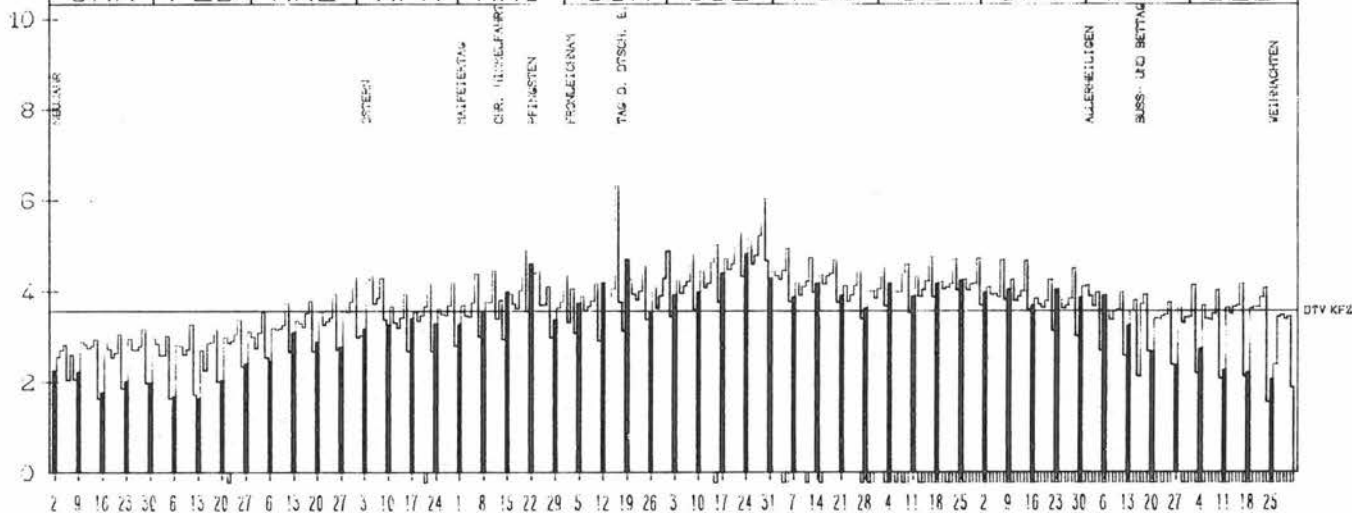
RICHTUNG NÖRD

DTV KFZ	3568
MAX WERKTAG	4899 FR 20. 5.
MAX FER-WKTAG	6307 DO 16. 6.
MAX SO+FEITAG	4810 SO 24. 7.

TÄGLICHE VERKEHRSMENGE

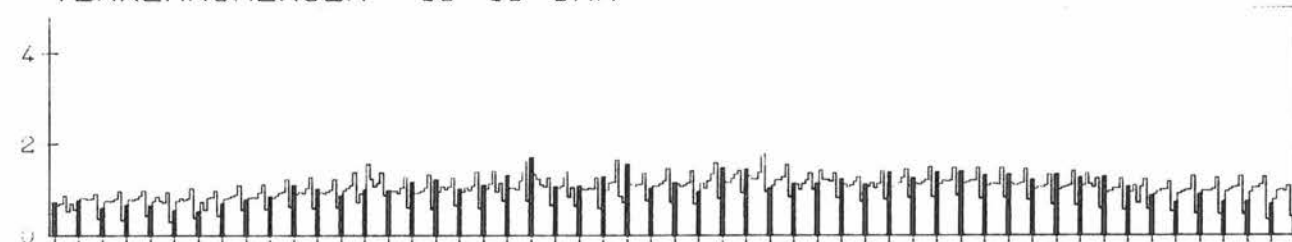
JAN | FEB | MRZ | APR | MAI | JUN | JUL | AUG | SEP | OKT | NOV | DEZ

1000 FZ/24 H



VERKEHRSMENGEN 15-19 UHR

1000 FZ/4 H



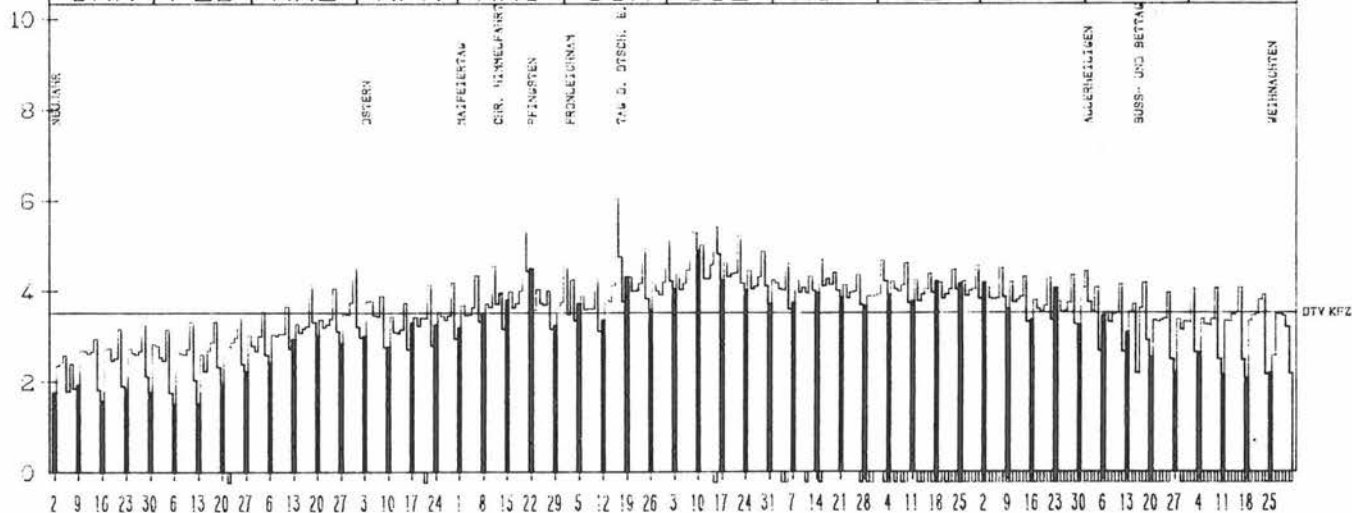
RICHTUNG SÜED

DTV KFZ	3528
MAX WERKTAG	5368 FR 20. 5.
MAX FER-WKTAG	6045 DO 16. 6.
MAX SO+FEITAG	4884 SO 10. 7.

TÄGLICHE VERKEHRSMENGE


JAN | FEB | MRZ | APR | MAI | JUN | JUL | AUG | SEP | OKT | NOV | DEZ

1000 FZ/24 H



VERKEHRSMENGEN 15-19 UHR

1000 FZ/4 H



JAHRESGANGLINIEN 1983

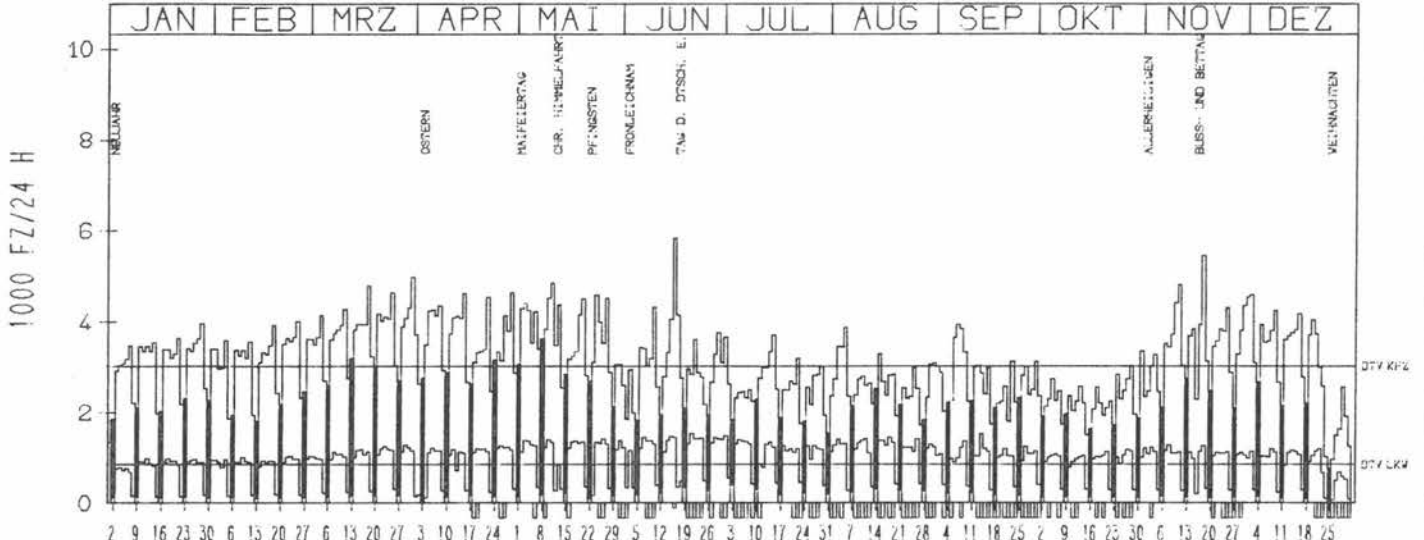
ZST: HÖHENEICHE
 NR.: 4825 6 105 (0105)

LAND: HESSEN
 STRASSE: B 27
 KM:
 NETZKNOTEN: 4825 031
 4825 047

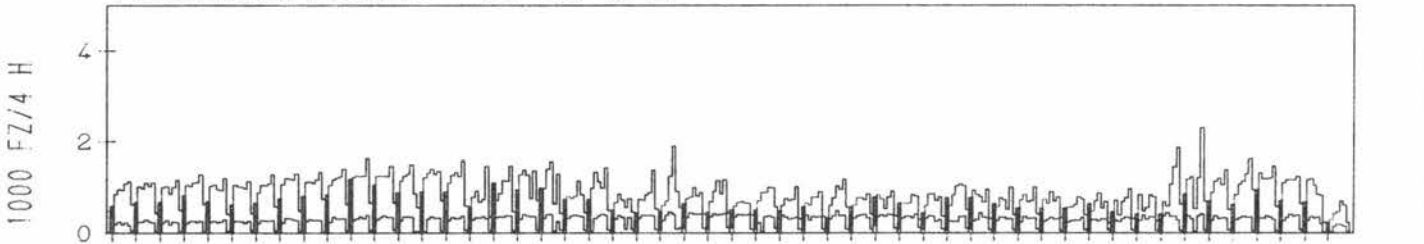
RICHTUNG NÖRD

DTV KFZ 3021
 DTV LKW 846 = 28.01 %
 MAX WERKTAG 5454 FR 18. 11.
 MAX FER-WKTAG 5829 DO 16. 6.
 MAX SO+FEITAG 4134 FR 17. 6.

TÄGLICHE VERKEHRSMENGE



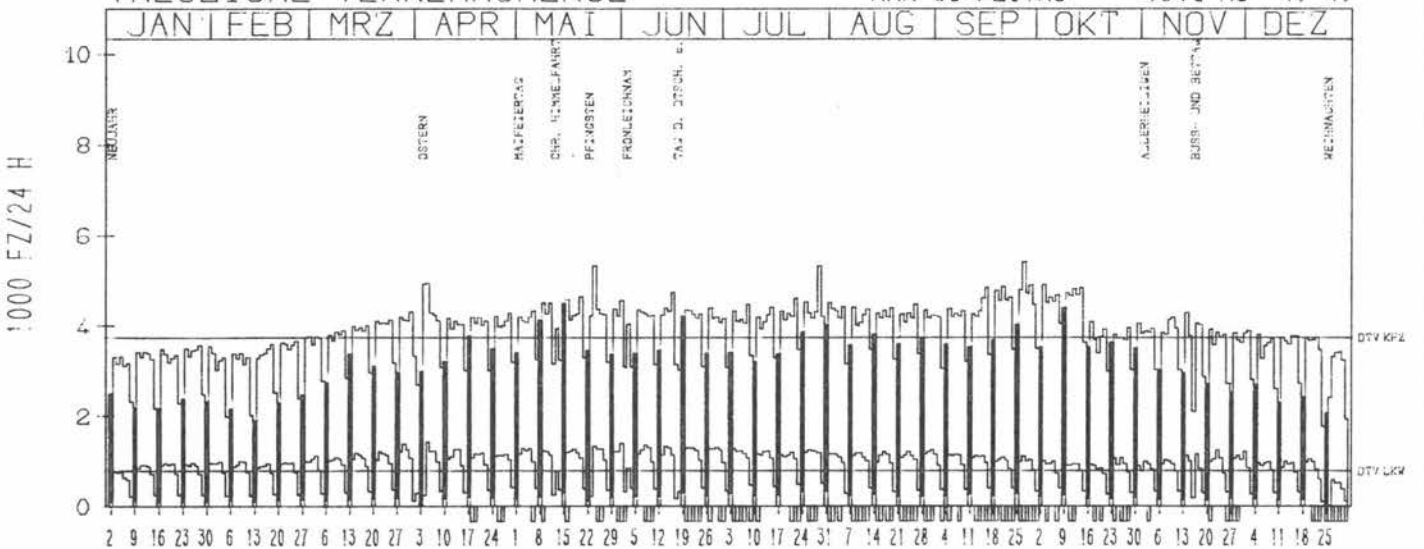
VERKEHRSMENGEN 15-19 UHR



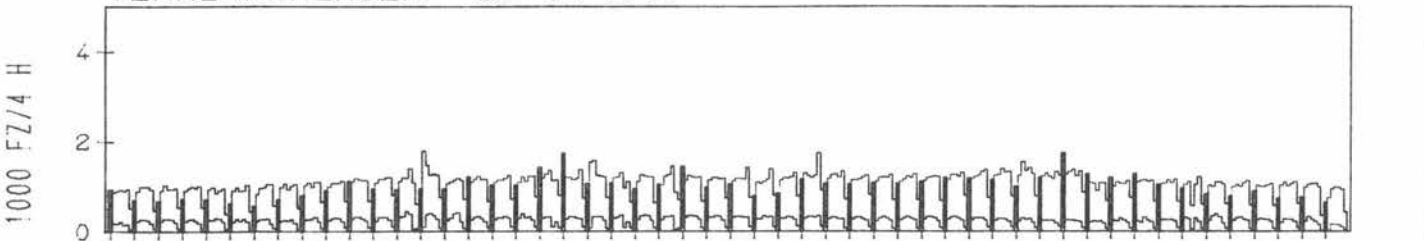
RICHTUNG SÜED

DTV KFZ 3738
 DTV LKW 798 = 21.36 %
 MAX WERKTAG 4859 FR 14. 10.
 MAX FER-WKTAG 5337 DI 24. 5.
 MAX SO+FEITAG 4941 MO 4. 4.

TÄGLICHE VERKEHRSMENGE



VERKEHRSMENGEN 15-19 UHR



JAHRESGANGLINIEN 1983

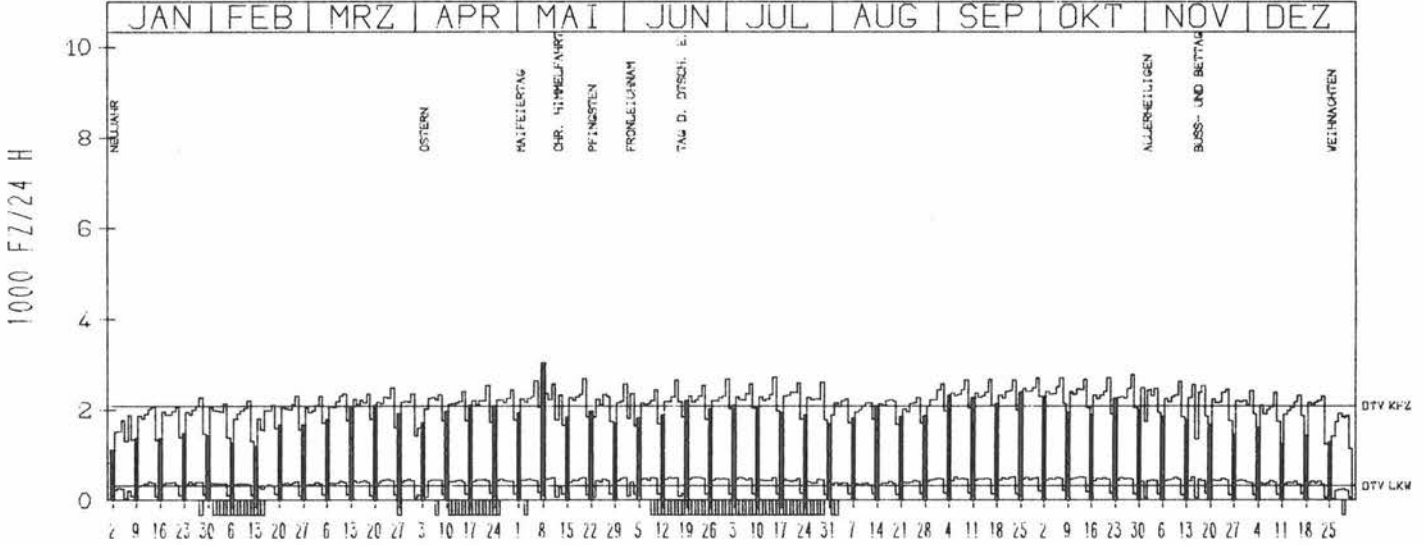
ZST: RITTERSBACH
 NR.: 6521 8 620 (1100)

LAND: BADEN-WUERTTEMBERG
 STRASSE: B 27
 KM:
 NETZKNOTEN: 6521 008
 6521 002

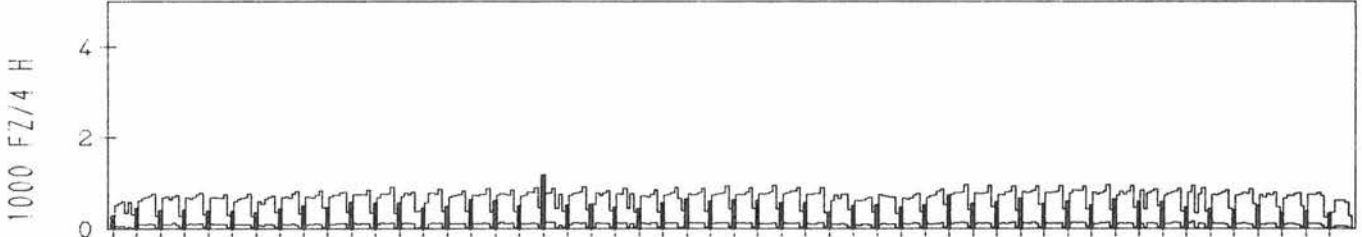
RICHTUNG NÖRD

DTV KFZ 2085
 DTV LKW 320 = 15.36 %
 MAX WERKTAG 2707 FR 21.10.
 MAX FER-WKTAG 2771 FR 28.10.
 MAX SO+FEITAG 3037 SO 8. 5.

TAEGLICHE VERKEHRSMENGE



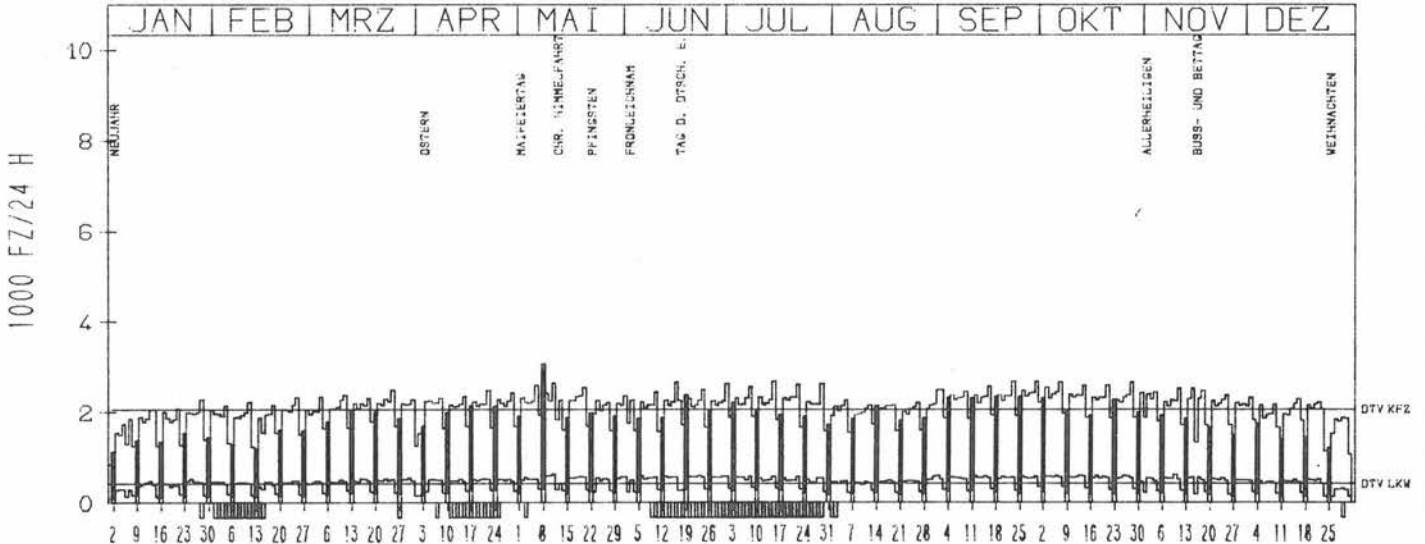
VERKEHRSMENGEN 15-19 UHR



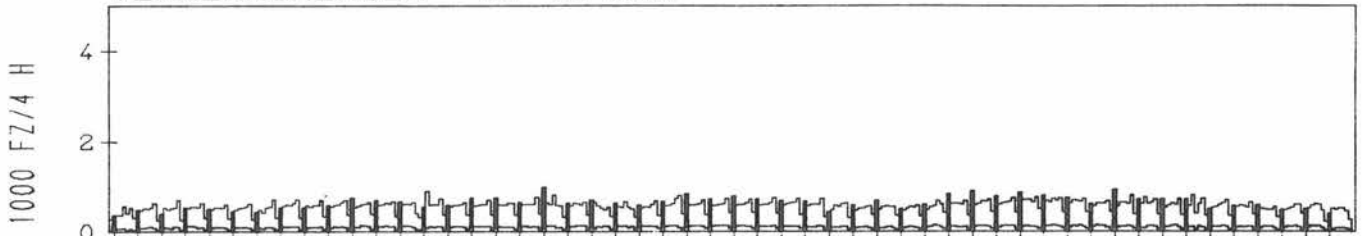
RICHTUNG SÜED

DTV KFZ 2073
 DTV LKW 422 = 20.35 %
 MAX WERKTAG 2686 FR 30. 9.
 MAX FER-WKTAG 2679 FR 28.10.
 MAX SO+FEITAG 3078 SO 8. 5.

TAEGLICHE VERKEHRSMENGE



VERKEHRSMENGEN 15-19 UHR



JAHRESGANGLINIEN 1983

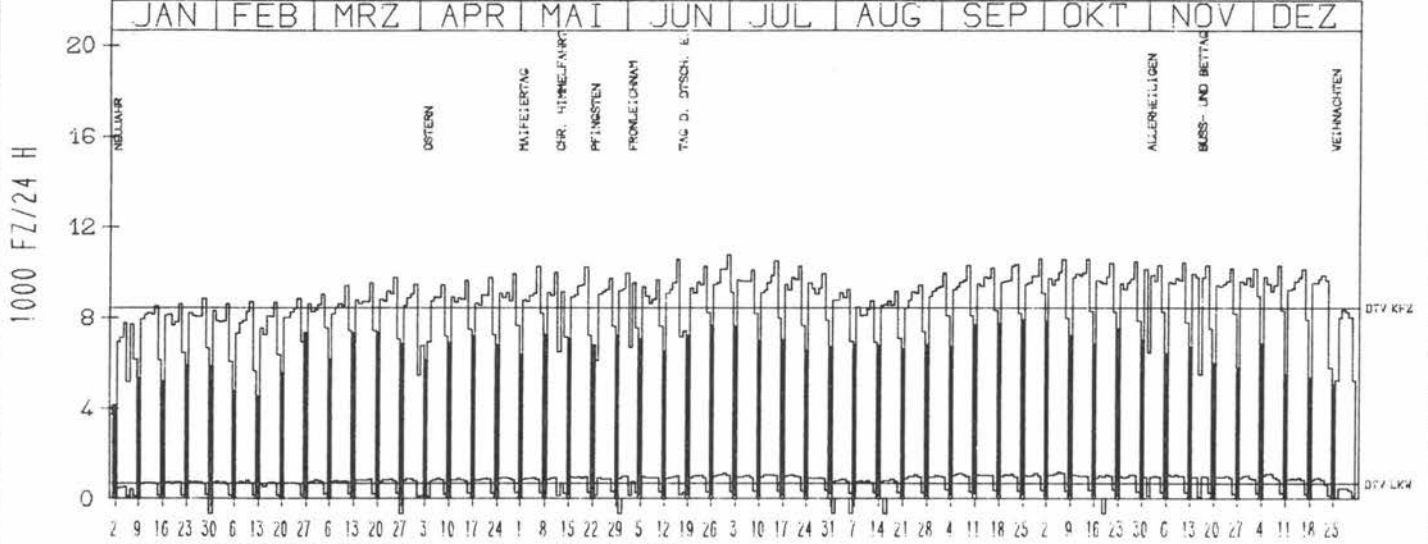
ZST: NECKARSULM 2
 NR.: 6821 8 382 (1102)

LAND: BADEN-WUERTTEMBERG
 STRASSE: B 27
 KM:
 NETZKNOTEN: 6721 009
 6821 041


RICHTUNG NORD

DTV KFZ 8447
 DTV LKW 667 = 7.90 %
 MAX WERKTAG 10590 FR 30. 9.
 MAX FER-WKTAG 10749 FR 1. 7.
 MAX SO+FEITAG 7908 SO 25. 9.

TAEGLICHE VERKEHRSMENGE



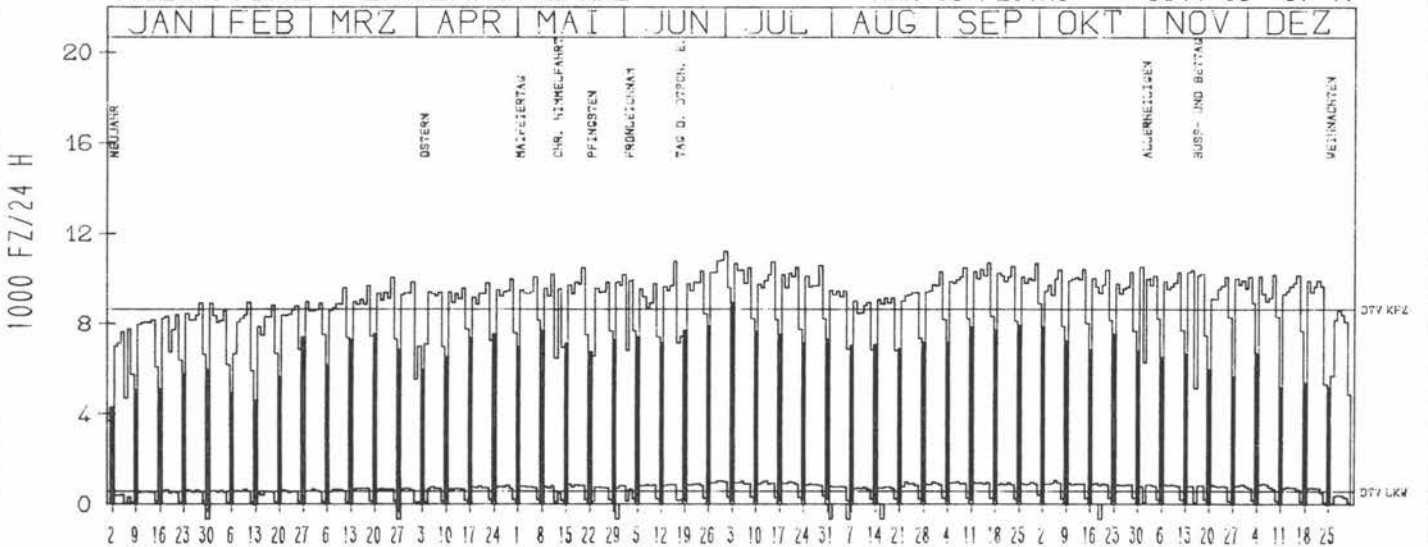
VERKEHRSMENGEN 15-19 UHR



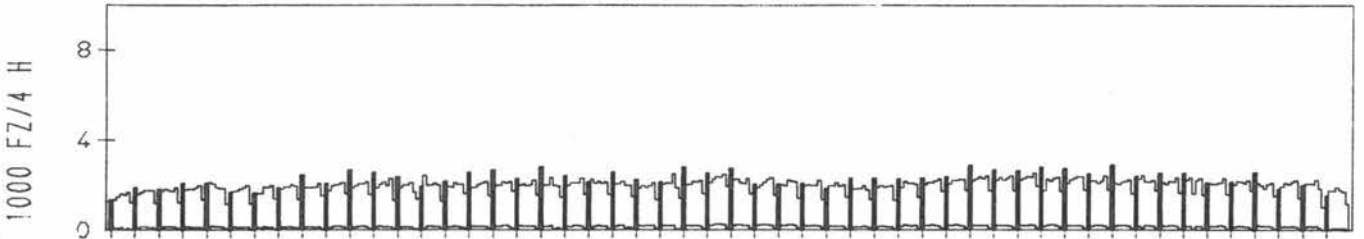
RICHTUNG SUED

DTV KFZ 8662
 DTV LKW 582 = 6.72 %
 MAX WERKTAG 10722 FR 16. 9.
 MAX FER-WKTAG 11229 FR 1. 7.
 MAX SO+FEITAG 8944 SO 3. 7.

TAEGLICHE VERKEHRSMENGE



VERKEHRSMENGEN 15-19 UHR



JAHRESGANGLINIEN 1983

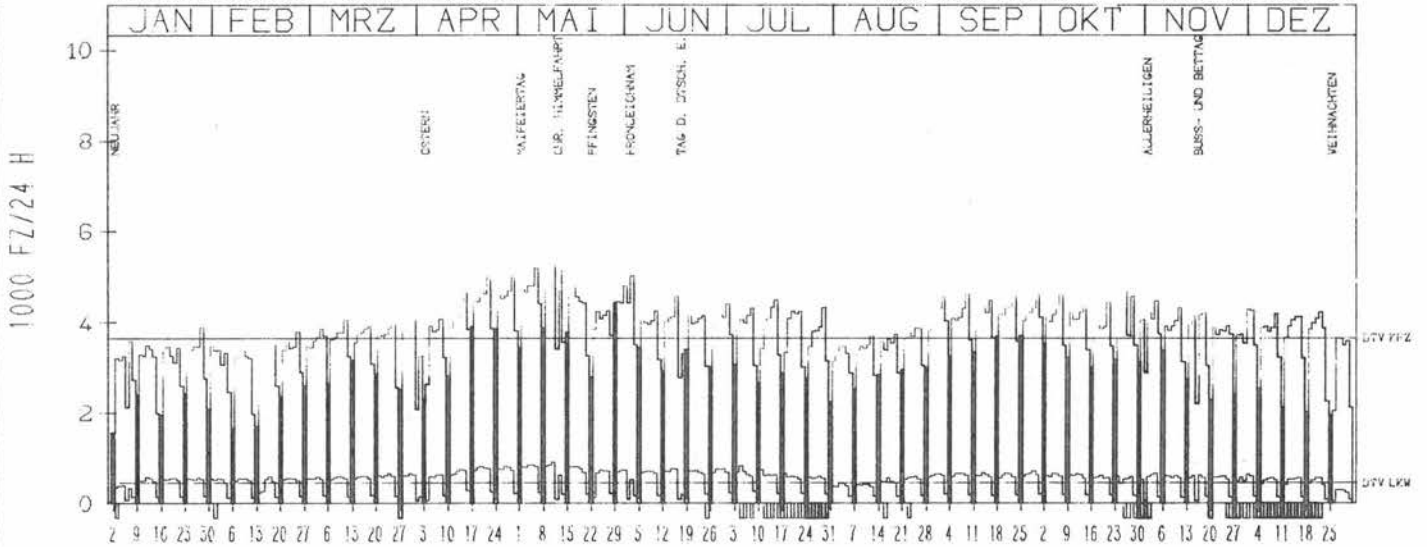
ZST: RÖTTWEIL
 NR.: 7817 8 712 (1102)

LAND: BADEN-WUERTTEMBERG
 STRASSE: B 27
 KM:
 NETZKNOTEN: 7817 012
 7817 031


RICHTUNG NÖRD

DTV KFZ 3657
 DTV LKW 449 = 12.26 %
 MAX WERKTAG 5311 MI 11. 5.
 MAX FER-WKTAG 4609 FR 9. 9.
 MAX SO+FEITAG 4427 SO 29. 5.

TAEGLICHE VERKEHRSMENGE



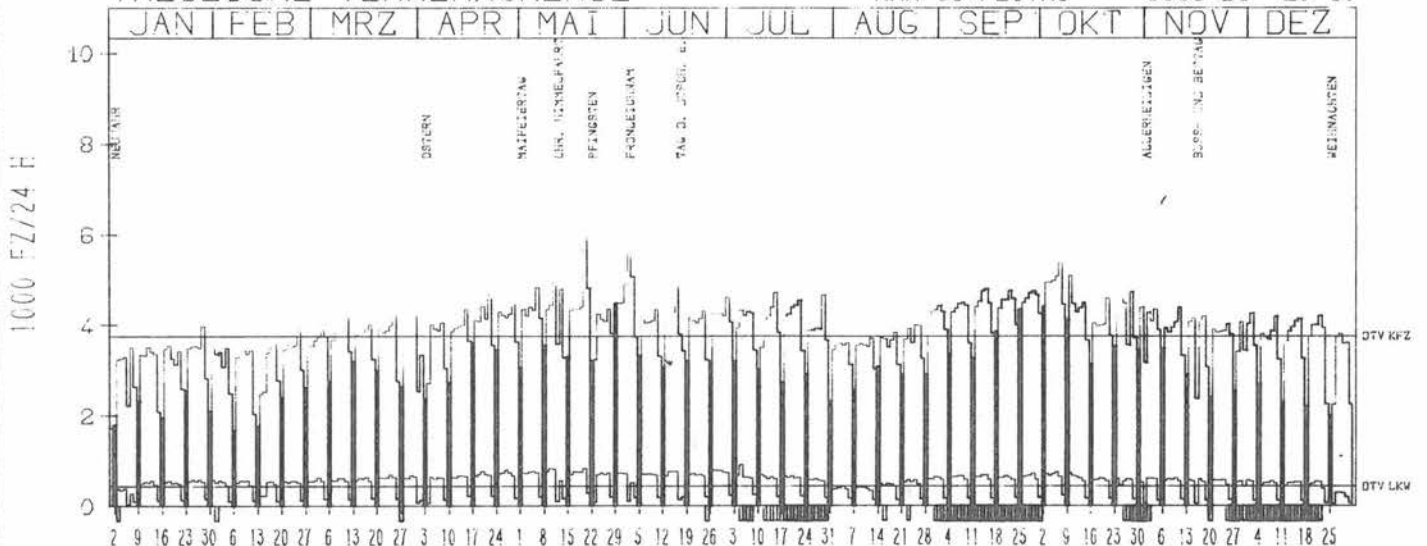
VERKEHRSMENGEN 15-19 UHR




RICHTUNG SÜED

DTV KFZ 3762
 DTV LKW 447 = 11.89 %
 MAX WERKTAG 5960 FR 20. 5.
 MAX FER-WKTAG 4942 DO 16. 6.
 MAX SO+FEITAG 5553 DO 2. 6.

TAEGLICHE VERKEHRSMENGE



VERKEHRSMENGEN 15-19 UHR



JAHRESGANGLINIEN 1983

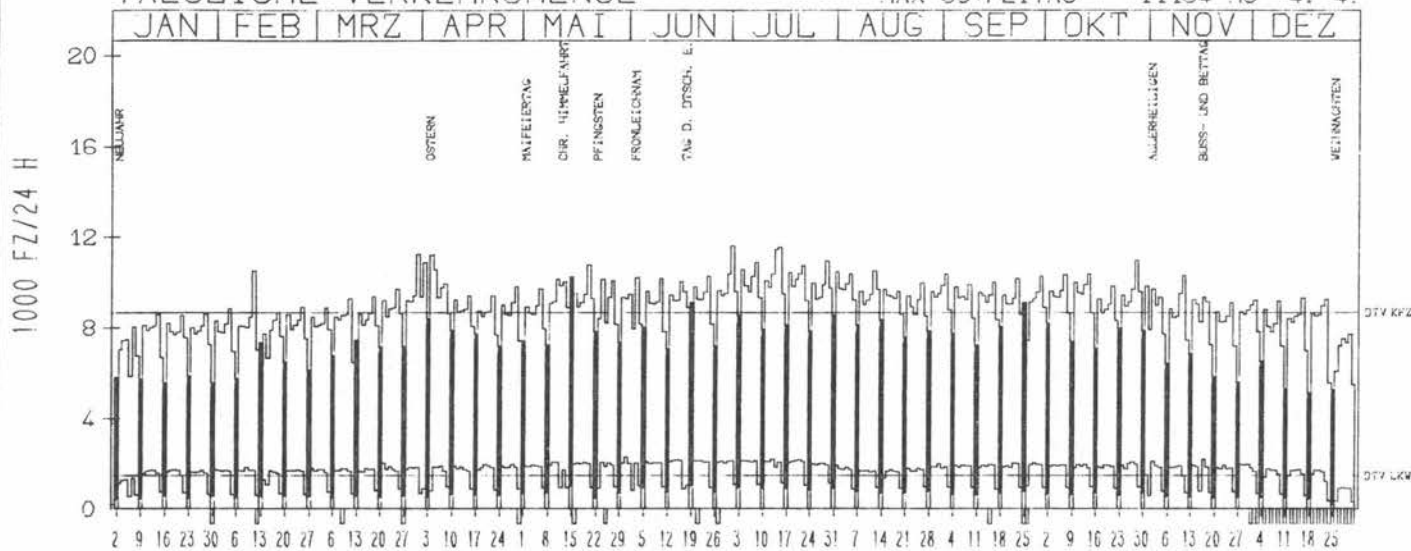
ZST: KEHL
 NR.: 7413 8 530 (1100)

LAND: BADEN-WUERTTEMBERG
 STRASSE: B 28
 KM:
 NETZKNOTEN: 7413 031
 7412 004


RICHTUNG OST

DTV KFZ 8671
 DTV LKW 1477 = 17.03 %
 MAX WERKTAG 10779 FR 20. 5.
 MAX FER-WKTAG 11603 FR 1. 7.
 MAX SO+FEITAG 11194 MO 4. 4.

TAEGLICHE VERKEHRSMENGE



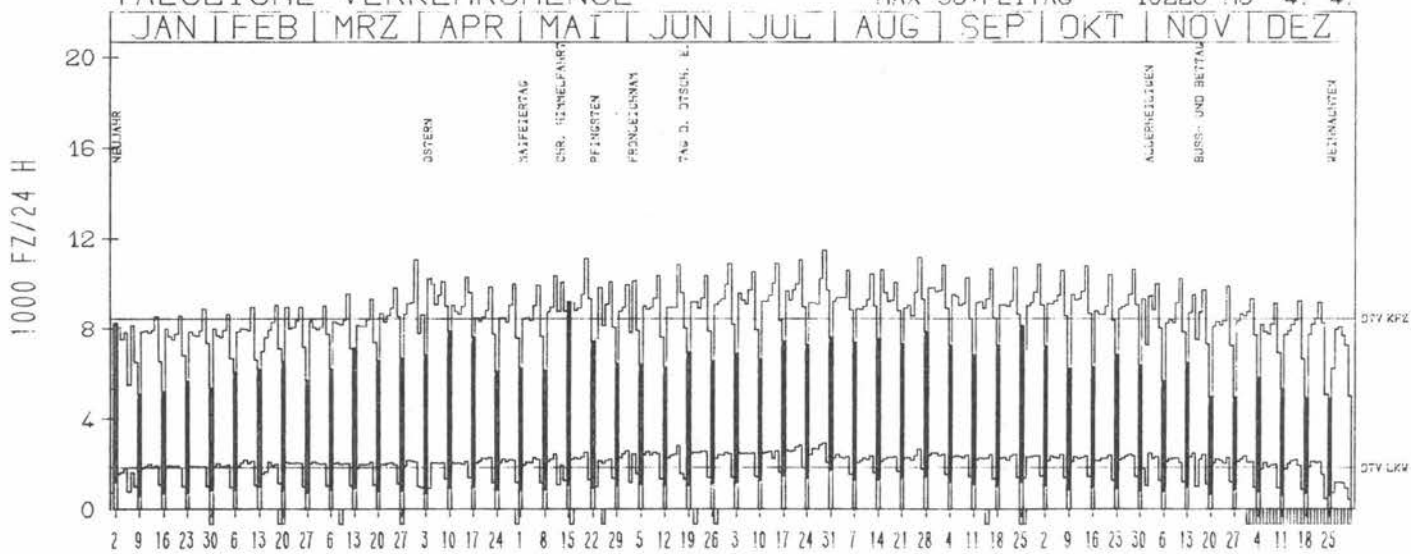
VERKEHRSMENGEN 15-19 UHR




RICHTUNG WEST

DTV KFZ 8475
 DTV LKW 1859 = 21.94 %
 MAX WERKTAG 11125 FR 20. 5.
 MAX FER-WKTAG 11518 FR 29. 7.
 MAX SO+FEITAG 10228 MO 4. 4.

TAEGLICHE VERKEHRSMENGE



VERKEHRSMENGEN 15-19 UHR



JAHRESGANGLINIEN 1983

ZST: HINTERZARTEN

LAND: BADEN-WUERTTEMBERG
STRASSE: B 31

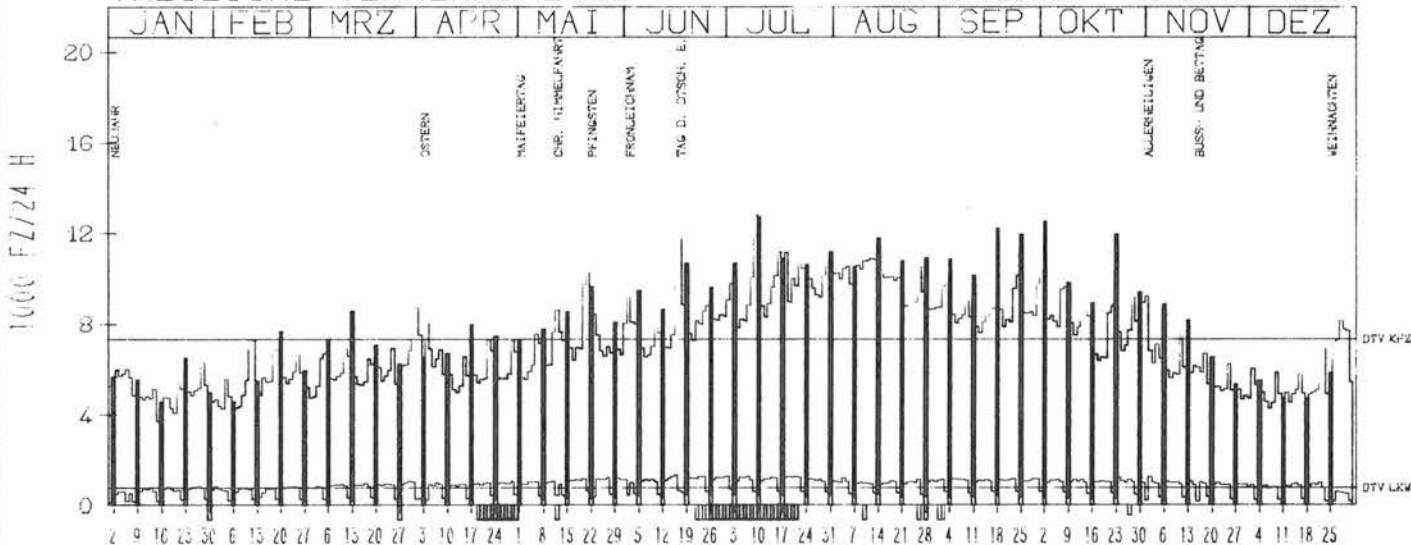
NR.: 8014 8 541 (1101)

KM:
NETZKNOTEN: 8014 017
8013 023

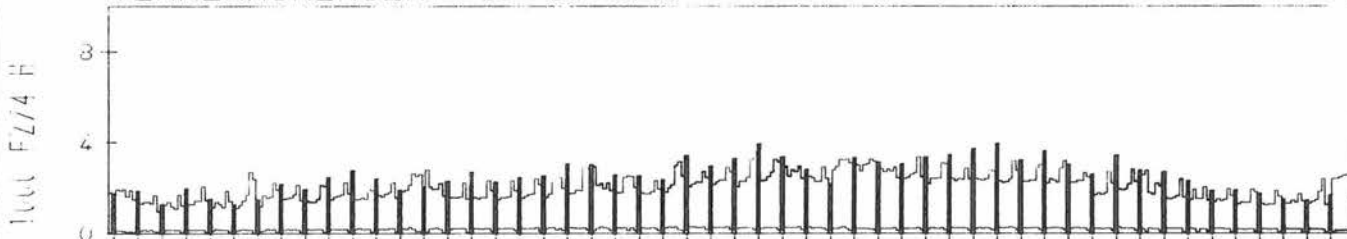
RICHTUNG OST

DTV KFZ 7337
DTV LKW 781 = 10.64 %
MAX WERKTAG 10291 SA 1. 10.
MAX FER-WKTAG 10863 FR 12. 8.
MAX SO+FEITAG 12506 SO 2. 10.

TAEGLICHE VERKEHRSMENGE



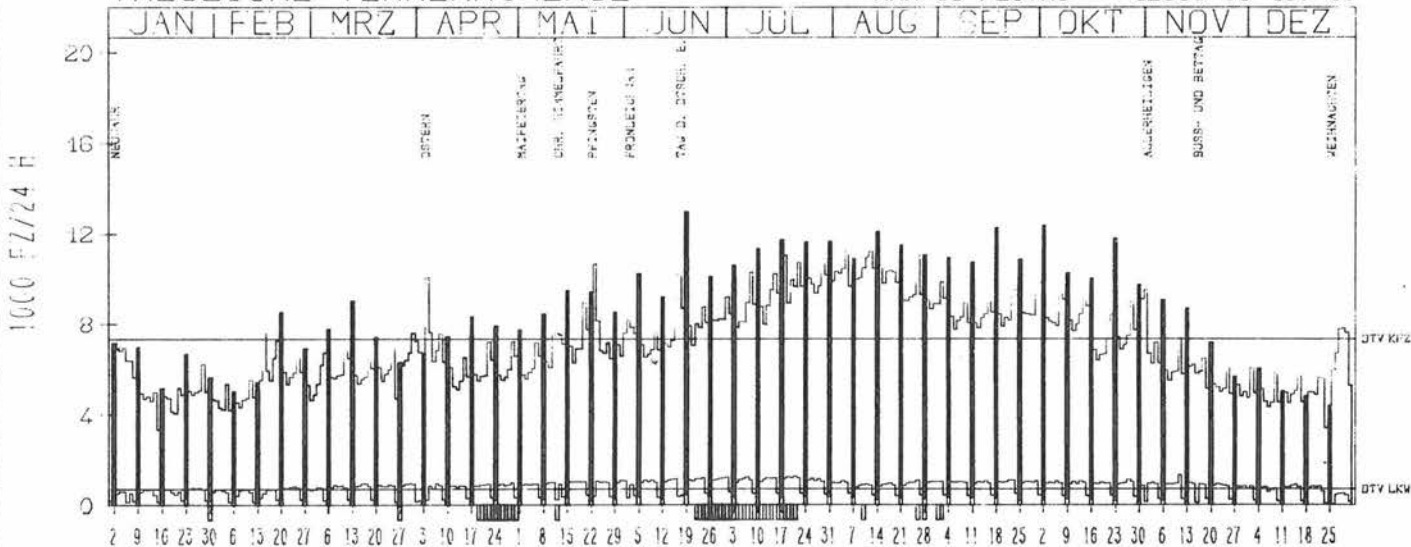
VERKEHRSMENGEN 15-19 UHR




RICHTUNG WEST

DTV KFZ 7351
DTV LKW 721 = 9.81 %
MAX WERKTAG 9843 SA 1. 10.
MAX FER-WKTAG 11254 FR 12. 8.
MAX SO+FEITAG 12965 SO 19. 6.

TAEGLICHE VERKEHRSMENGE



VERKEHRSMENGEN 15-19 UHR



JAHRESGANGLINIEN 1983

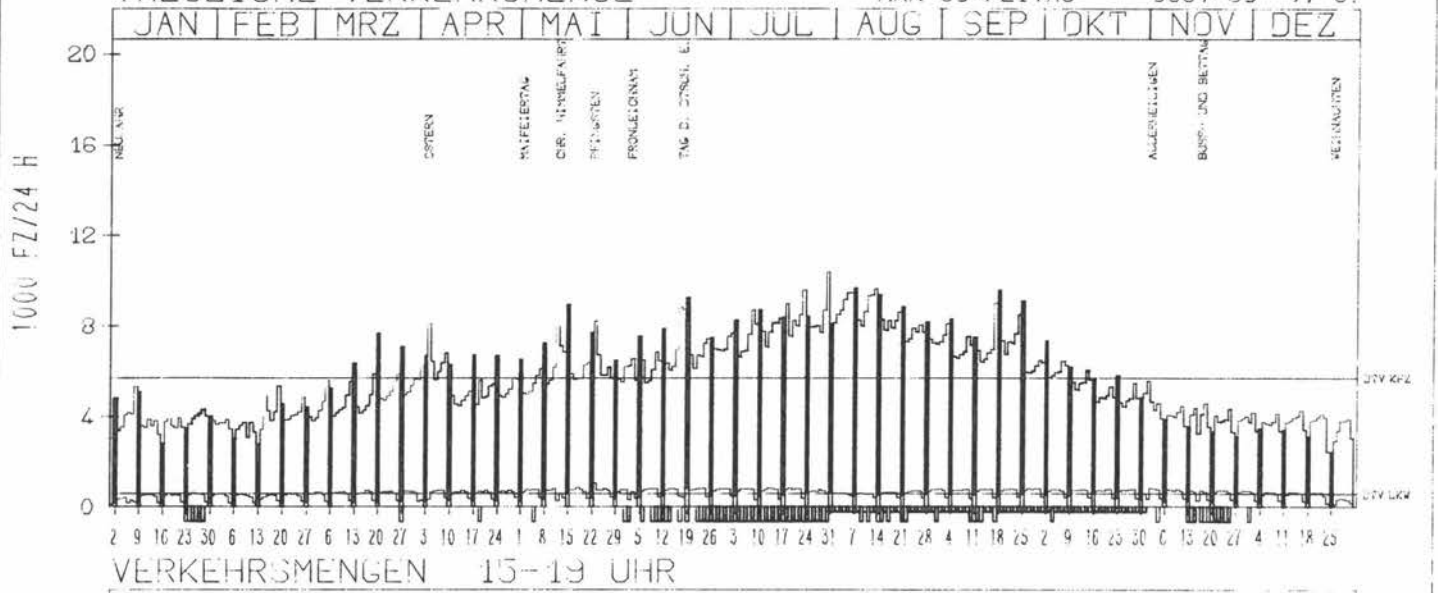
ZST: HARLACHEN
 NR.: 8321 8 311 (1101)

LAND: BADEN-WUERTTEMBERG
 STRASSE: B 31
 KM:
 NETZKNOTEN: 8321 007
 8321 006

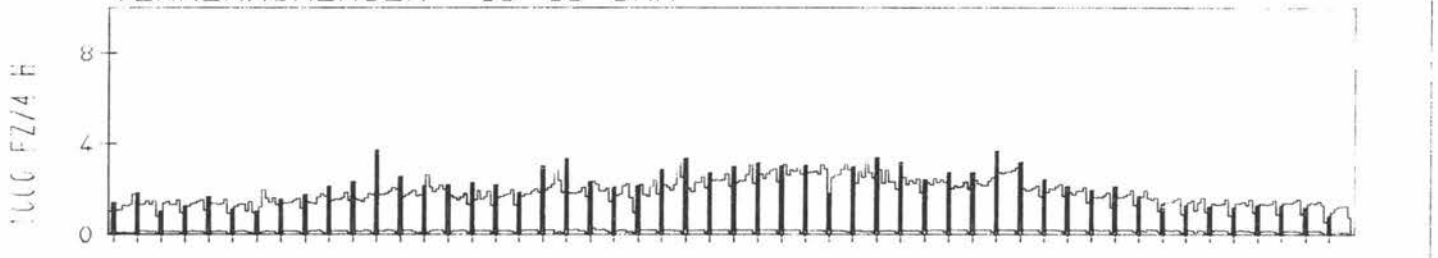
RICHTUNG OST

DTV KFZ 5692
 DTV LKW 571 = 10.04 %
 MAX WERKTAG 8514 SA 24. 9.
 MAX FER-WKTAG 9634 SA 13. 8.
 MAX SO+FEITAG 9667 SO 7. 8.

TAEGLICHE VERKEHRSMENGE



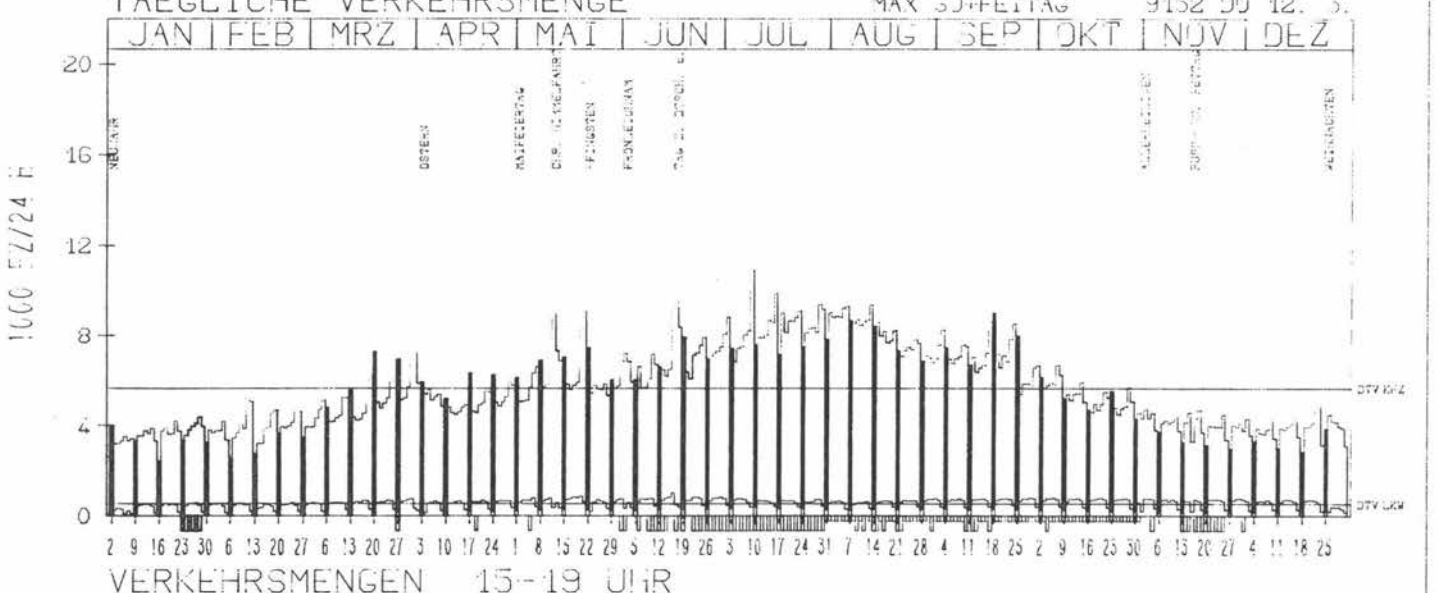
VERKEHRSMENGEN 15-19 UHR




RICHTUNG WEST

DTV KFZ 3889
 DTV LKW 343 = 8.84 %
 MAX WERKTAG 3110 SA 21. 5.
 MAX FER-WKTAG 9365 SA 13. 8.
 MAX SO+FEITAG 9132 SO 12. 5.

TAEGLICHE VERKEHRSMENGE



VERKEHRSMENGEN 15-19 UHR



JAHRESGANGLINIEN 1983

ZST: GUTACH
 NR.: 7715 8 700 (1100)

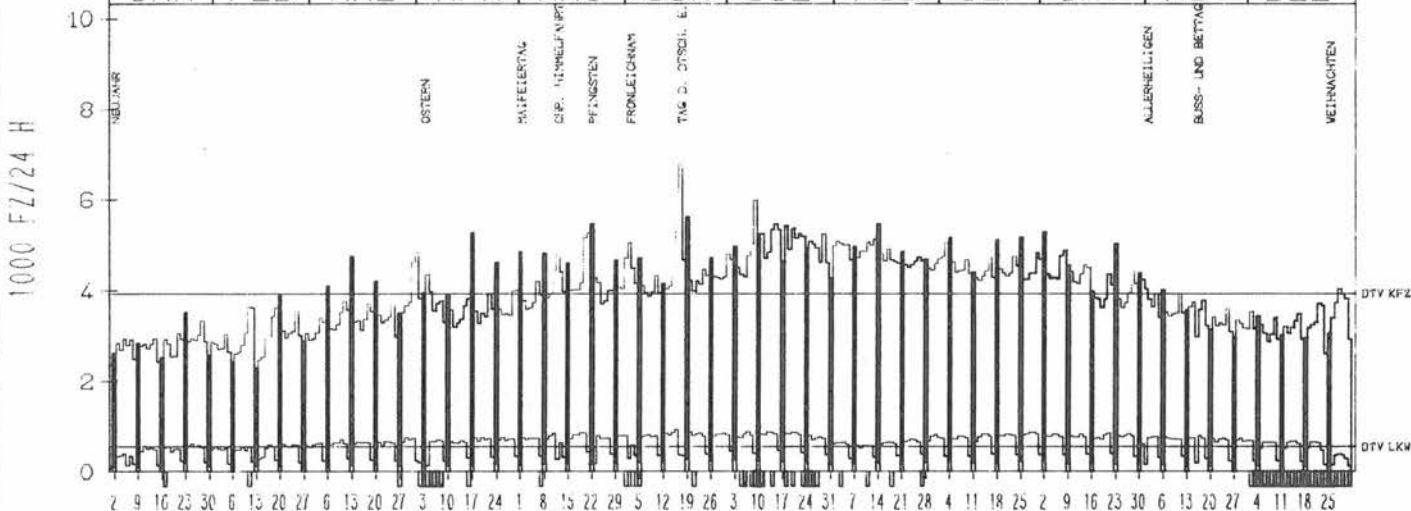
LAND: BADEN-WUERTTEMBERG
 STRASSE: B 33
 KM: 55.2
 NETZKNOTEN: 7715 008
 7715 002

RICHTUNG NÖRD


DTV KFZ 3931
 DTV LKW 547 = 13.91 %
 MAX WERKTAG 5267 SA 21. 5.
 MAX FER-WKTAG 5507 DO 16. 6.
 MAX SO+FEITAG 6775 FR 17. 6.

TÄGLICHE VERKEHRSMENGE

JAN FEB MRZ APR MAI JUN JUL AUG SEP OKT NOV DEZ



VERKEHRSMENGEN 15-19 UHR

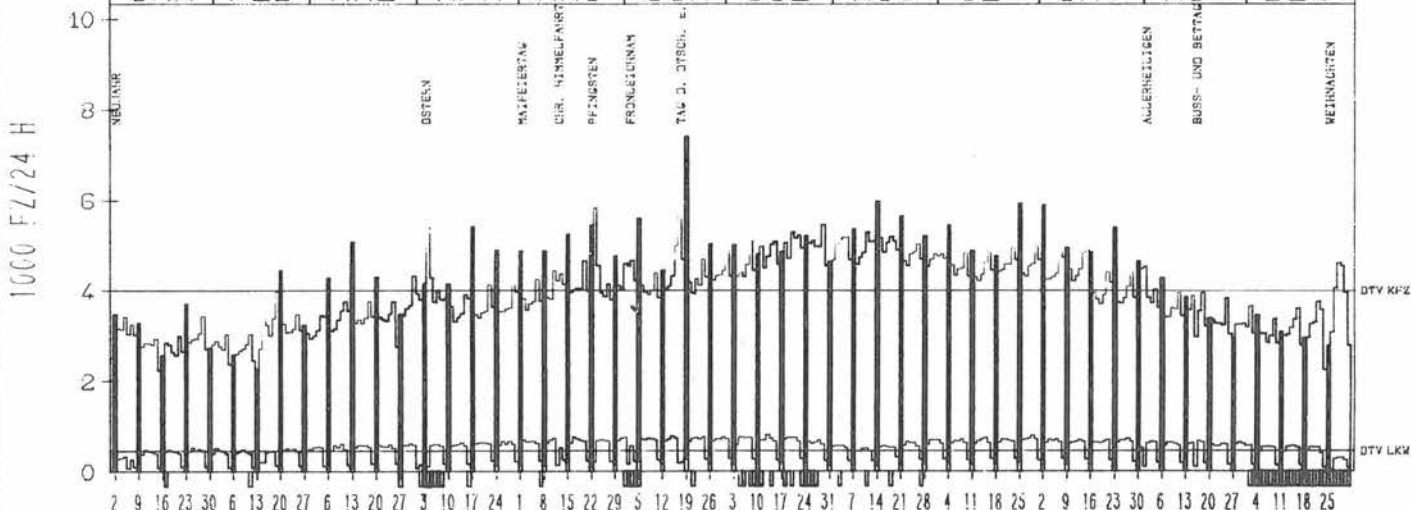


RICHTUNG SÜED

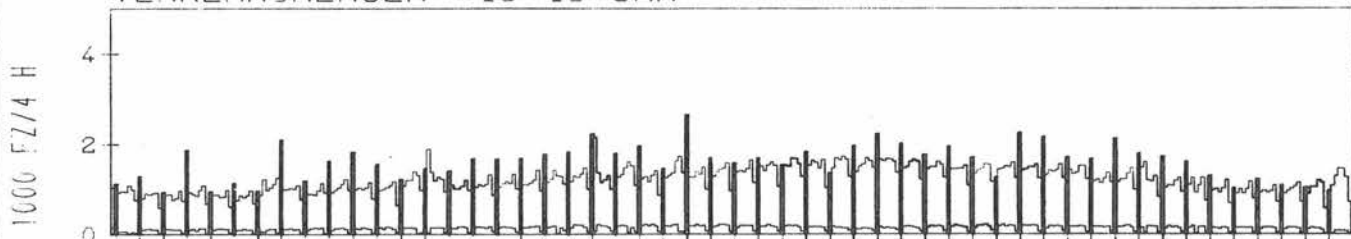
DTV KFZ 3997
 DTV LKW 464 = 11.60 %
 MAX WERKTAG 5030 FR 30. 9.
 MAX FER-WKTAG 5467 FR 29. 7.
 MAX SO+FEITAG 7408 SO 19. 6.

TÄGLICHE VERKEHRSMENGE

JAN FEB MRZ APR MAI JUN JUL AUG SEP OKT NOV DEZ



VERKEHRSMENGEN 15-19 UHR



JAHRESGANGLINIEN 1983

ZST: RADOLFZELL

LAND:
STRASSE:
KM:

BADEN-WUERTTEMBERG
B 33

NR.: 8220 8 550 (1100)

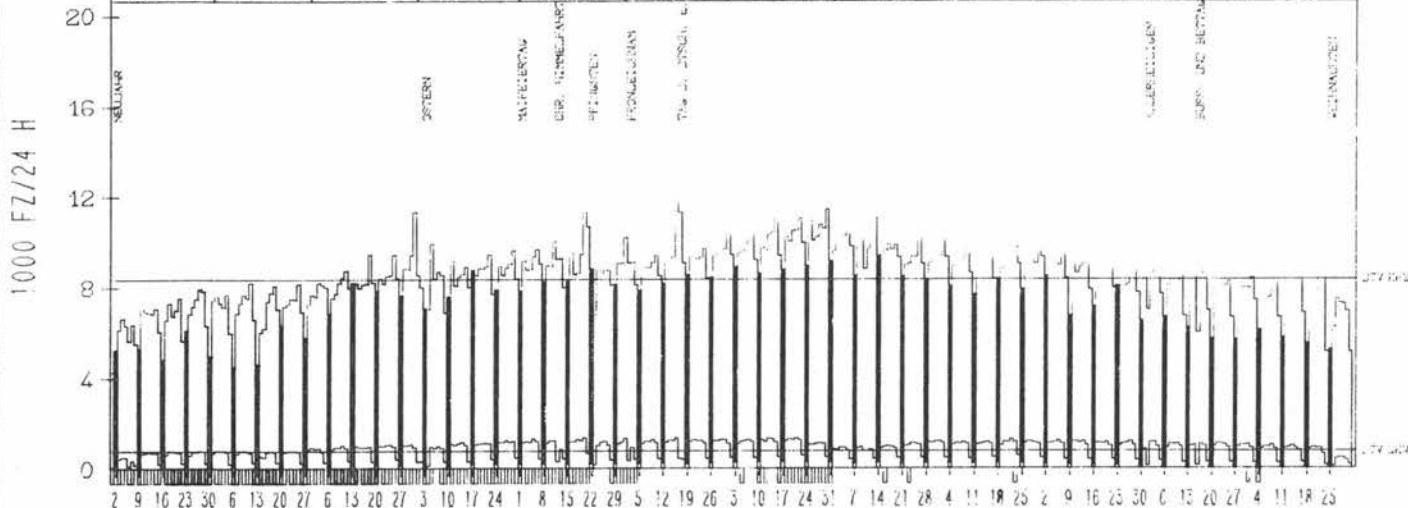
NETZKNOTEN: 8220 028
8219 063

RICHTUNG OST

DTV KFZ 8376
DTV LKW 778 = 9.29 %
MAX WERKTAG 9719 FR 30. 9.
MAX FER-WKTAG 11805 DO 16. 6.
MAX SO+FEITAG 11295 FR 17. 6.

TAEGLICHE VERKEHRSMENGE

JAN | FEB | MRZ | APR | MAI | JUN | JUL | AUG | SEP | OKT | NOV | DEZ


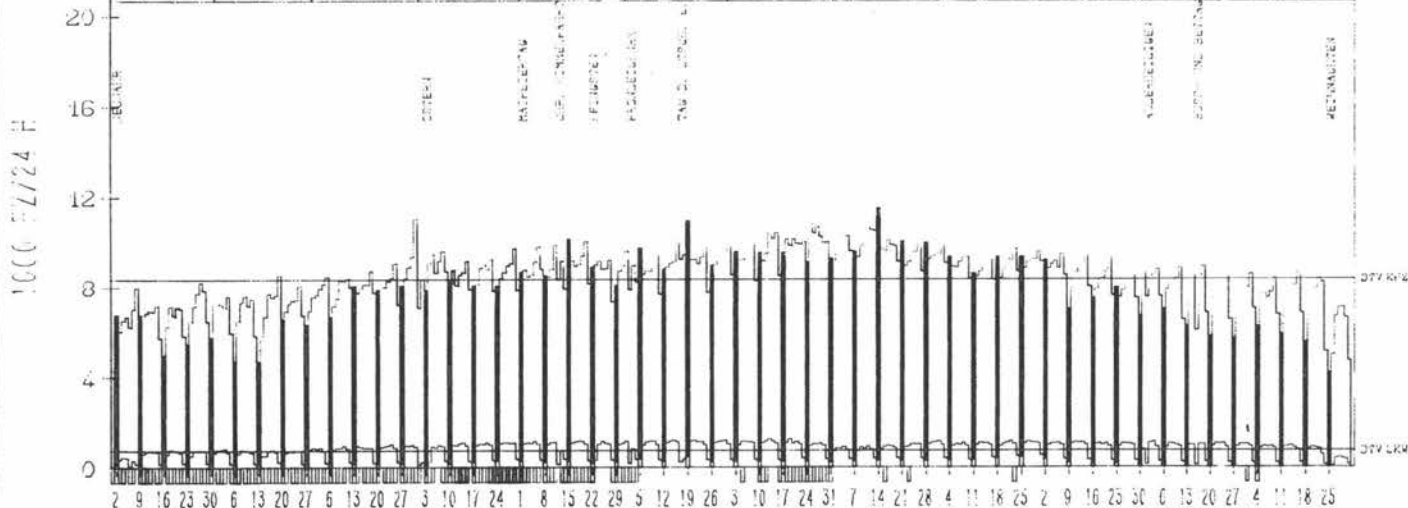


RICHTUNG WEST

DTV KFZ 8372
DTV LKW 738 = 8.81 %
MAX WERKTAG 9629 FR 14. 10.
MAX FER-WKTAG 10344 DO 11. 8.
MAX SO+FEITAG 11489 SO 14. 6.

TAEGLICHE VERKEHRSMENGE

JAN | FEB | MRZ | APR | MAI | JUN | JUL | AUG | SEP | OKT | NOV | DEZ



JAHRESGANGLINIEN 1983

ZST: RHEINBR. GERMERSHEIM
NR.: 6716 7 027

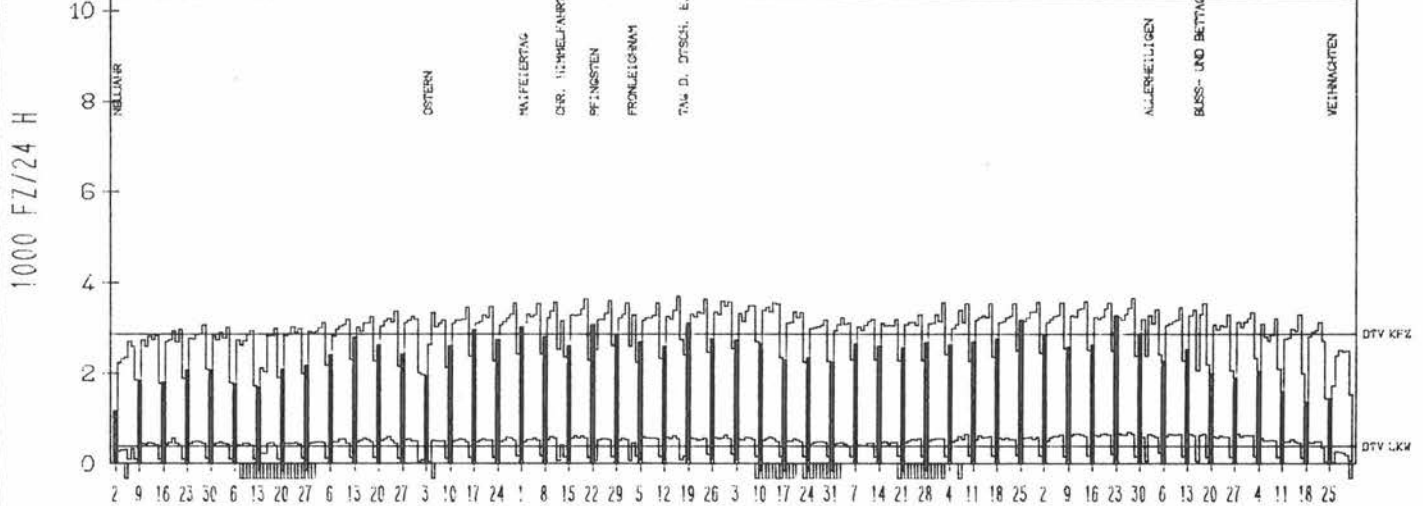
LAND: RHEINLAND-PFALZ
STRASSE: B 35
KM: 2.1
NETZKNOTEN: 6716 270
6716 016

RICHTUNG OST

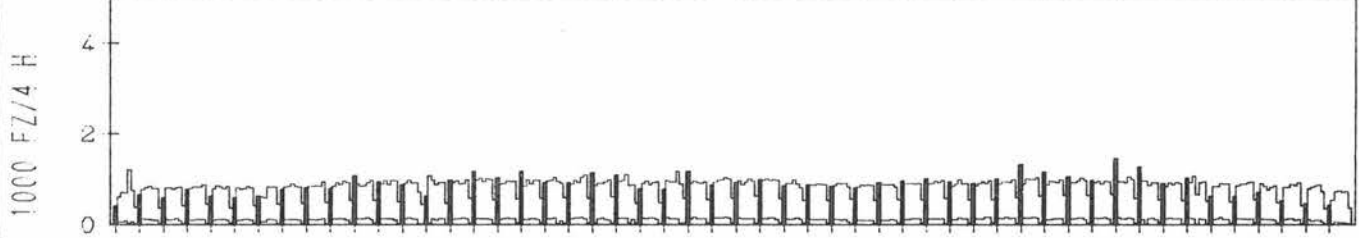
DTV KFZ 2869
DTV LKW 387 = 13.49 %
MAX WERKTAG 3658 FR 28. 10.
MAX FER-WKTAG 3704 DO 16. 6.
MAX SO+FEITAG 3275 SO 23. 10.

TAEGLICHE VERKEHRSMENGE

JAN | FEB | MRZ | APR | MAI | JUN | JUL | AUG | SEP | OKT | NOV | DEZ



VERKEHRSMENGEN 15-19 UHR

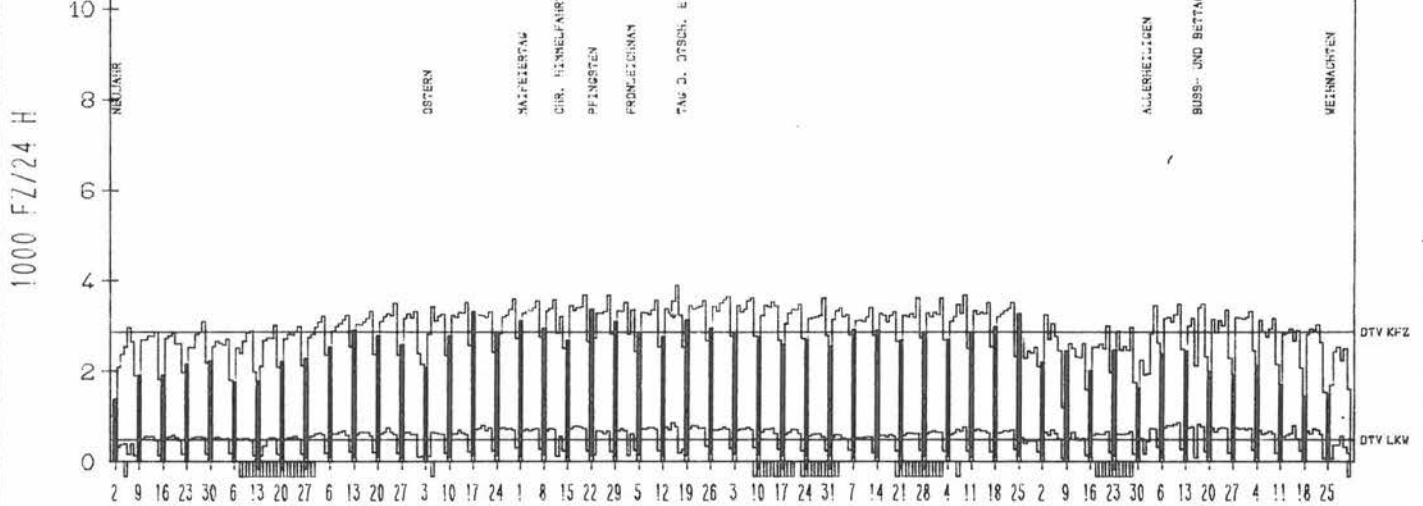


RICHTUNG WEST

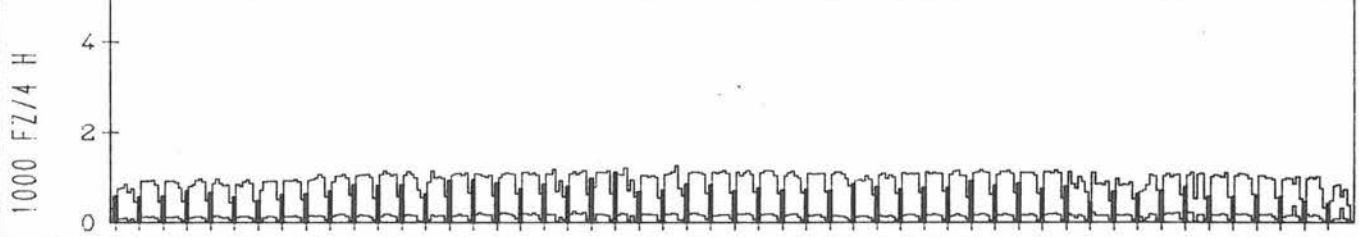
DTV KFZ 2875
DTV LKW 486 = 16.89 %
MAX WERKTAG 3695 FR 27. 5.
MAX FER-WKTAG 3899 DO 16. 6.
MAX SO+FEITAG 3370 SO 22. 5.

TAEGLICHE VERKEHRSMENGE

JAN | FEB | MRZ | APR | MAI | JUN | JUL | AUG | SEP | OKT | NOV | DEZ



VERKEHRSMENGEN 15-19 UHR



JAHRESGANGLINIEN 1983

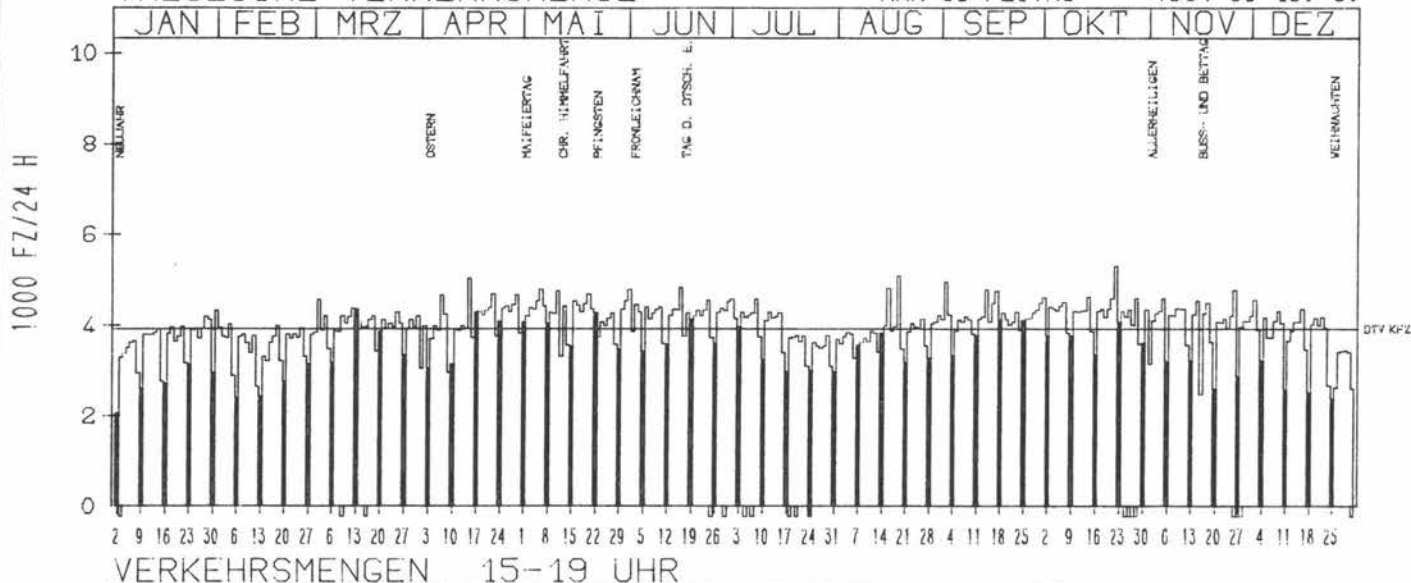
ZST: HOCHSPEYER
NR.: 6513 7 017

LAND: RHEINLAND-PFALZ
STRASSE: B 37
KM: 10.5
NETZKNOTEN: 6513 008
6513 000

RICHTUNG OST

DTV KFZ 3910
MAX WERKTAG 5304 SA 22. 10.
MAX FER-WKTAG 5076 FR 19. 8.
MAX SO+FEITAG 4354 SO 13. 3.

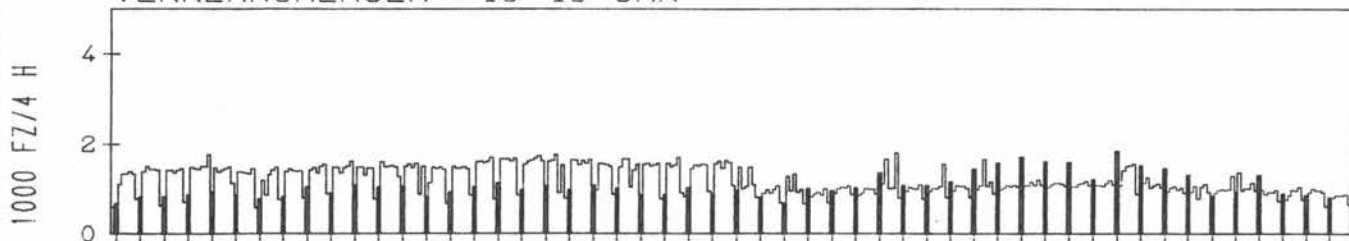
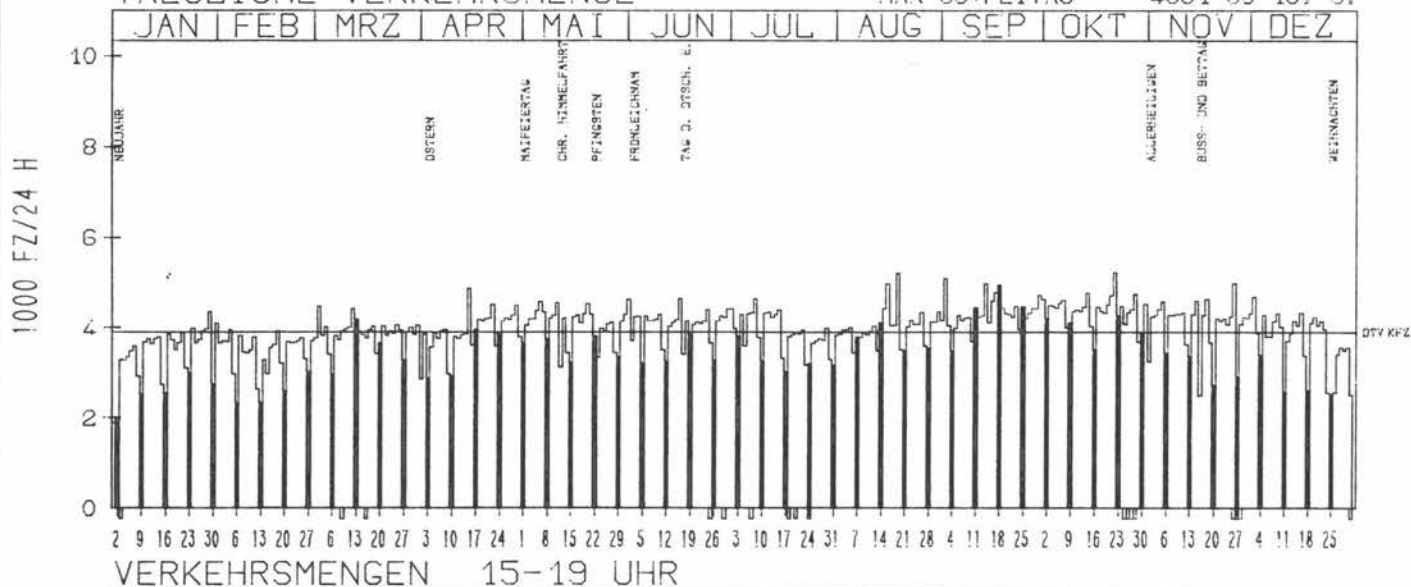
TAEGLICHE VERKEHRSMENGE



RICHTUNG WEST

DTV KFZ 3905
MAX WERKTAG 5235 SA 22. 10.
MAX FER-WKTAG 5216 FR 19. 8.
MAX SO+FEITAG 4961 SO 18. 9.

TAEGLICHE VERKEHRSMENGE



JAHRESGANGLINIEN 1983

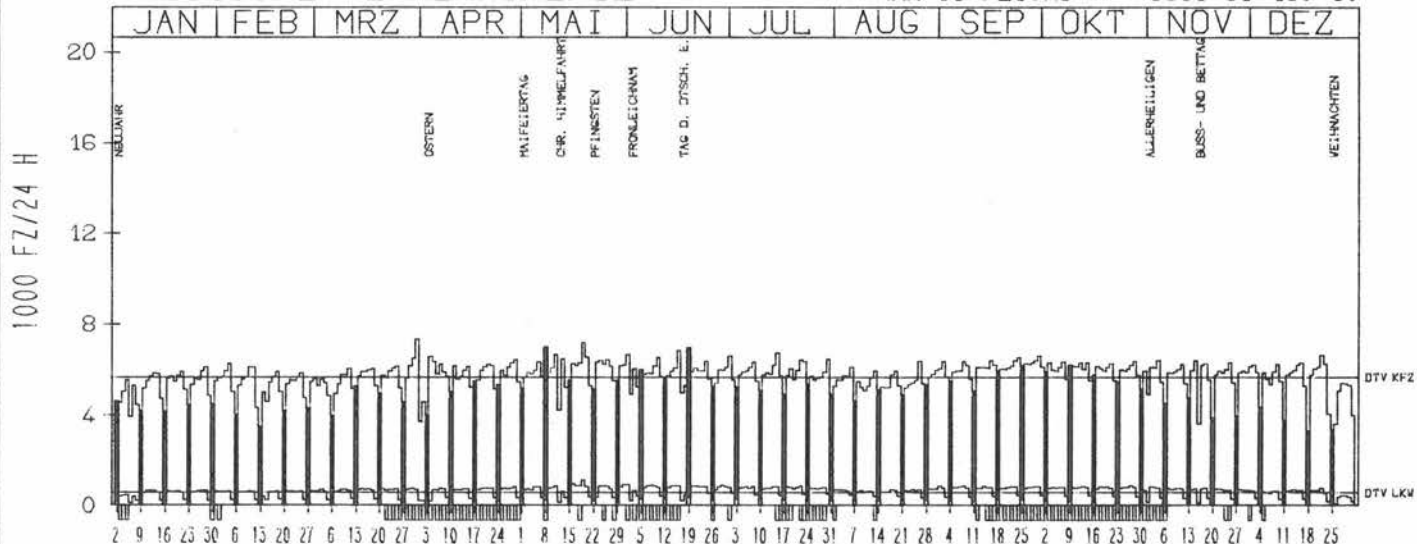
ZST: RASTATT
 NR.: 7115 8 685 (1105)

LAND: BADEN-WUERTTEMBERG
 STRASSE: B 36
 KM:
 NETZKNOTEN: 7115 051
 7115 046

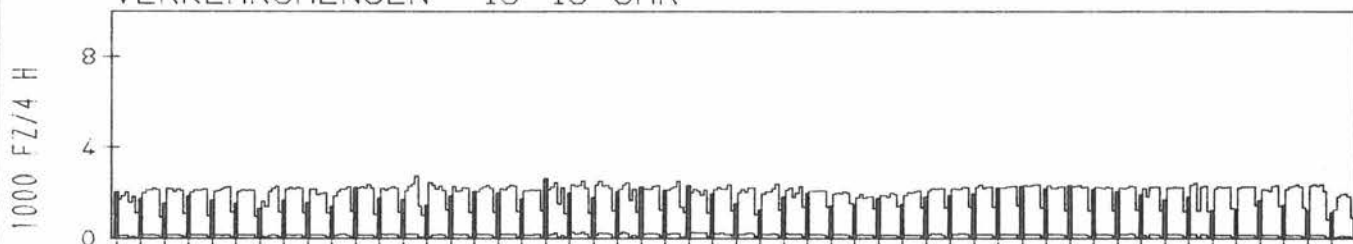
RICHTUNG NÖRD

DTV KFZ 5652
 DTV LKW 576 = 10.19 %
 MAX WERKTAG 7187 DO 19. 5.
 MAX FER-WKTAG 6467 SA 30. 7.
 MAX SO+FEITAG 6953 SO 19. 6.

TAEGLICHE VERKEHRSMENGE



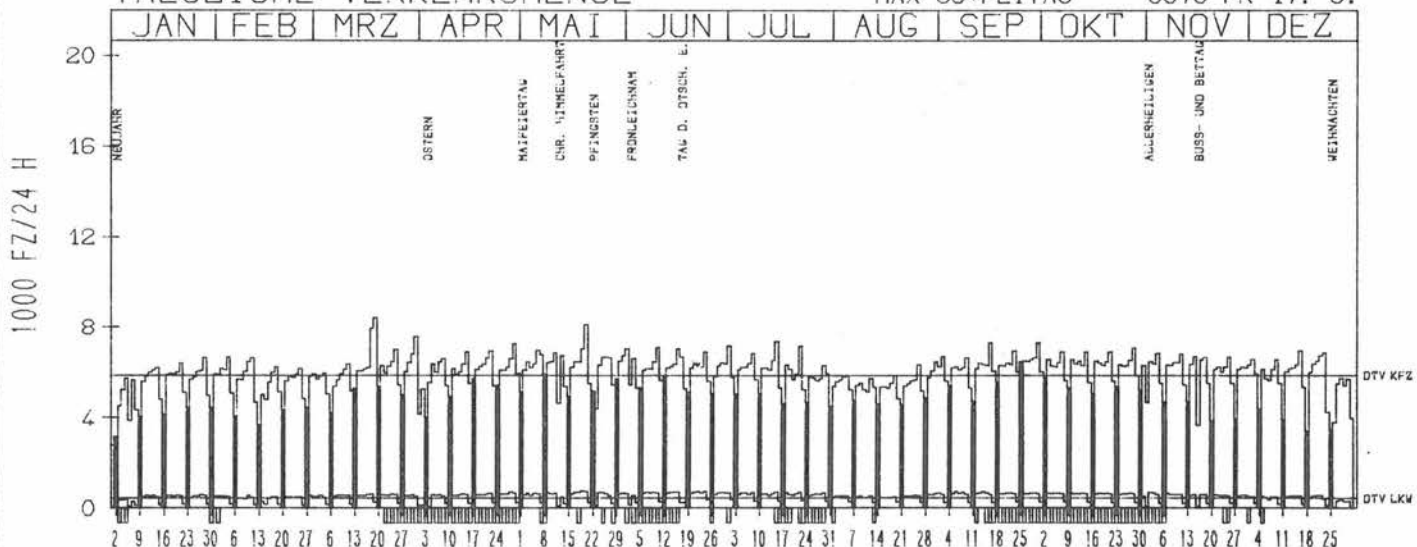
VERKEHRSMENGEN 15-19 UHR



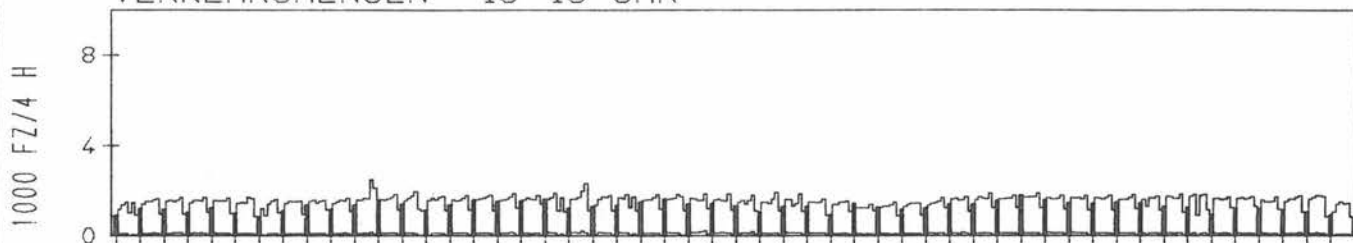
RICHTUNG SÜED

DTV KFZ 5873
 DTV LKW 459 = 7.81 %
 MAX WERKTAG 8428 SA 19. 3.
 MAX FER-WKTAG 6895 FR 24. 6.
 MAX SO+FEITAG 6678 FR 17. 6.

TAEGLICHE VERKEHRSMENGE



VERKEHRSMENGEN 15-19 UHR



JAHRESGANGLINIEN 1983

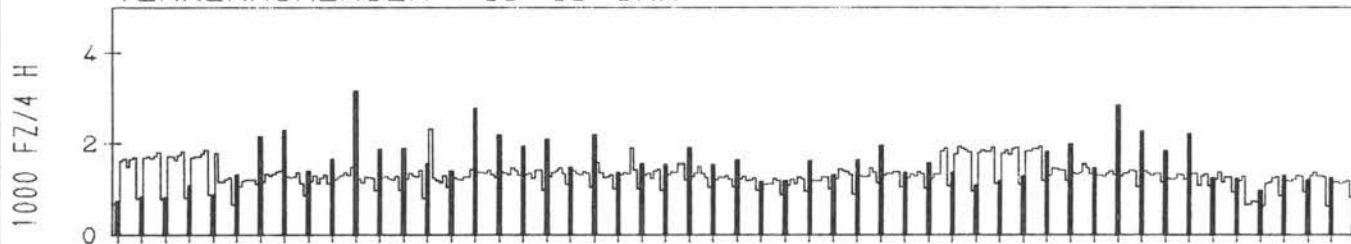
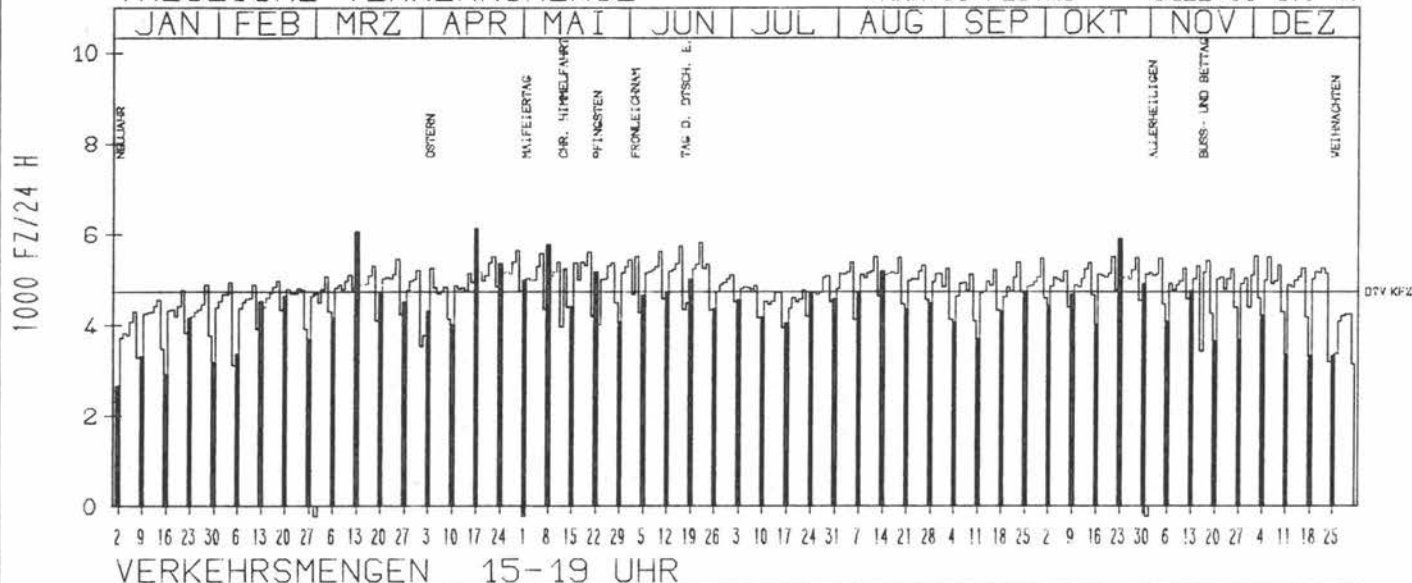
ZST: REINHEIM
 NR.: 6118 6 402 (0402)

LAND: HESSEN
 STRASSE: B 38
 KM: 16.9
 NETZKNOTEN: 6118 010
 6118 001

RICHTUNG SUED

DTV KFZ 4733
 MAX WERKTAG 5629 FR 29. 4.
 MAX FER-WKTAG 5816 MI 22. 6.
 MAX SO+FEITAG 6122 SO 17. 4.

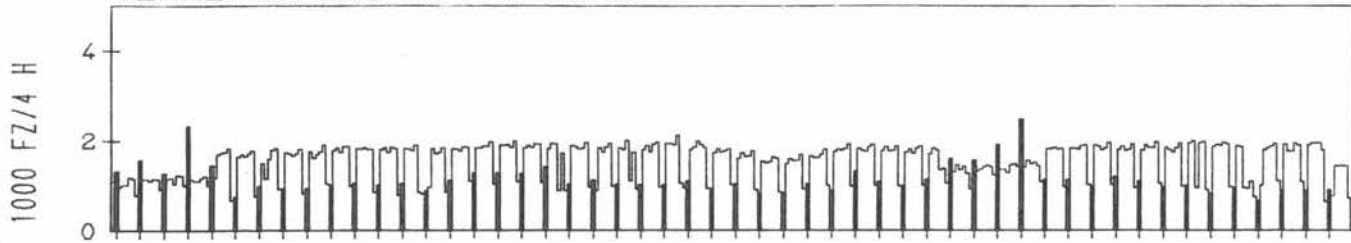
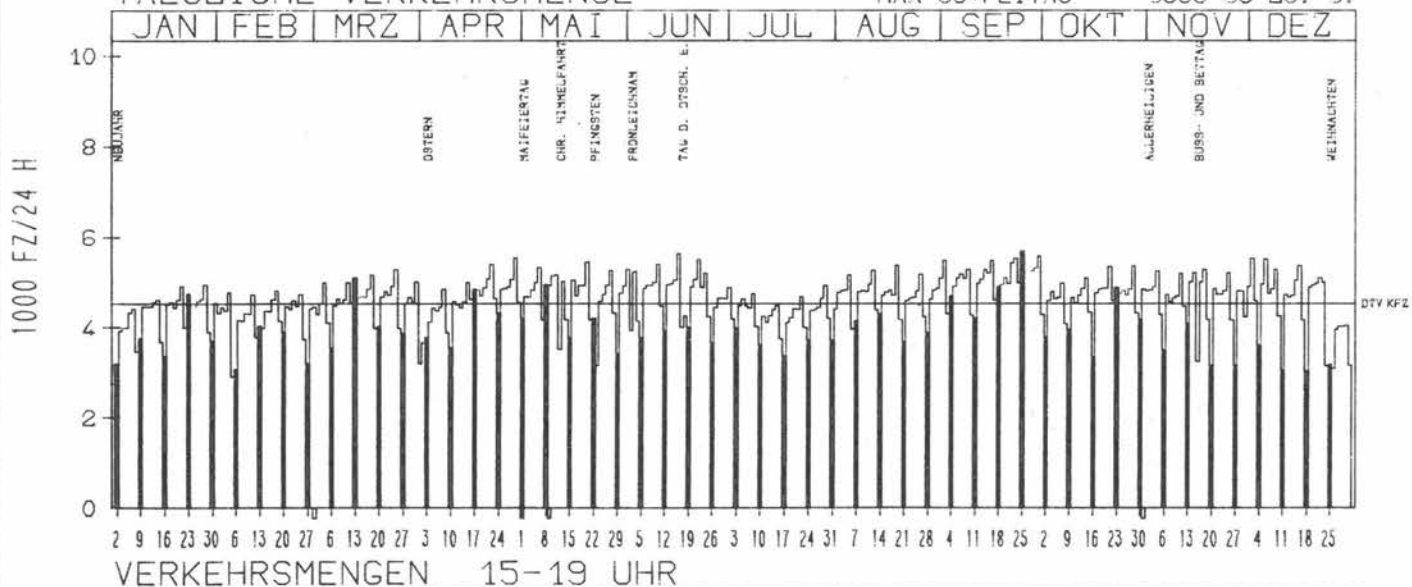
TAEGLICHE VERKEHRSMENGE



RICHTUNG NORD

DTV KFZ 4536
 MAX WERKTAG 5591 FR 30. 9.
 MAX FER-WKTAG 5633 DO 16. 6.
 MAX SO+FEITAG 5688 SO 25. 9.

TAEGLICHE VERKEHRSMENGE



JAHRESGANGLINIEN 1983

ZST: WIRTHEIM

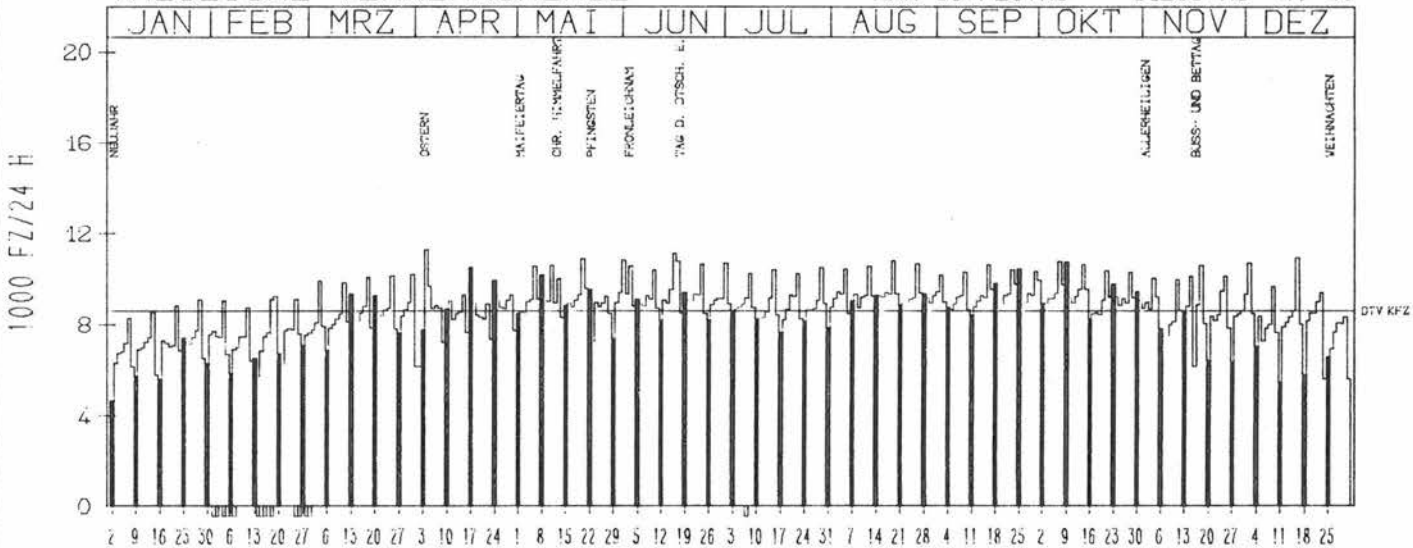
NR.: 5721 6 444 (0444)

LAND: HESSEN
 STRASSE: B 40
 KM: 29.7
 NETZKNOTEN: 5721 005
 5721 004

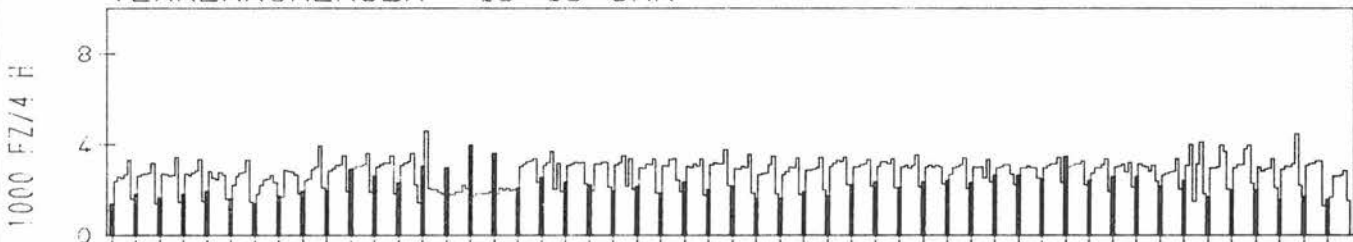
RICHTUNG OST

DTV KFZ 8612
 MAX WERKTAG 10931 FR 16. 12.
 MAX FER-WKTAG 11114 DO 16. 6.
 MAX SO+FEITAG 11256 MO 4. 4.

TAEGLICHE VERKEHRSMENGE



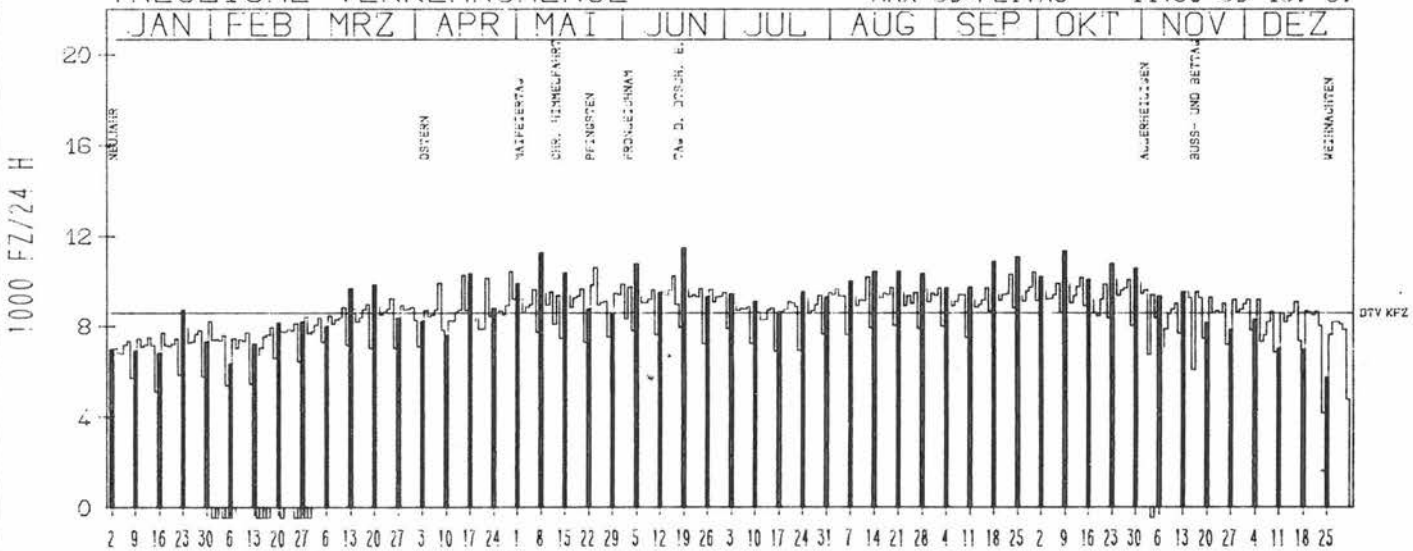
VERKEHRSMENGEN 15-19 UHR



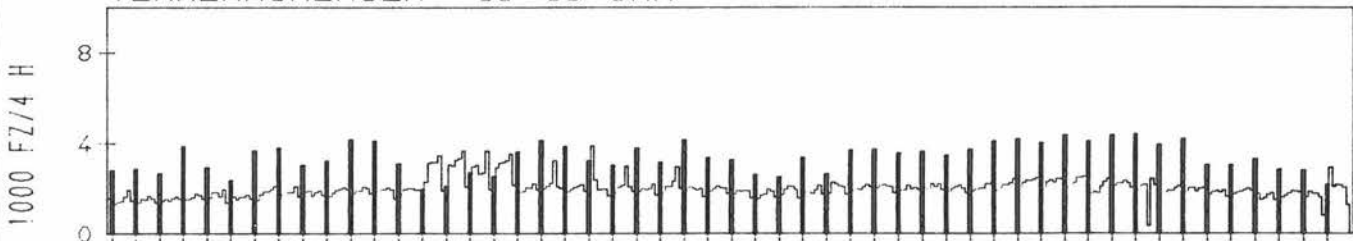
RICHTUNG WEST

DTV KFZ 8601
 MAX WERKTAG 10446 FR 29. 4.
 MAX FER-WKTAG 10621 DI 24. 5.
 MAX SO+FEITAG 11460 SO 19. 6.

TAEGLICHE VERKEHRSMENGE



VERKEHRSMENGEN 15-19 UHR



JAHRESGANGLINIEN 1983

ZST: MAUCHENHEIM

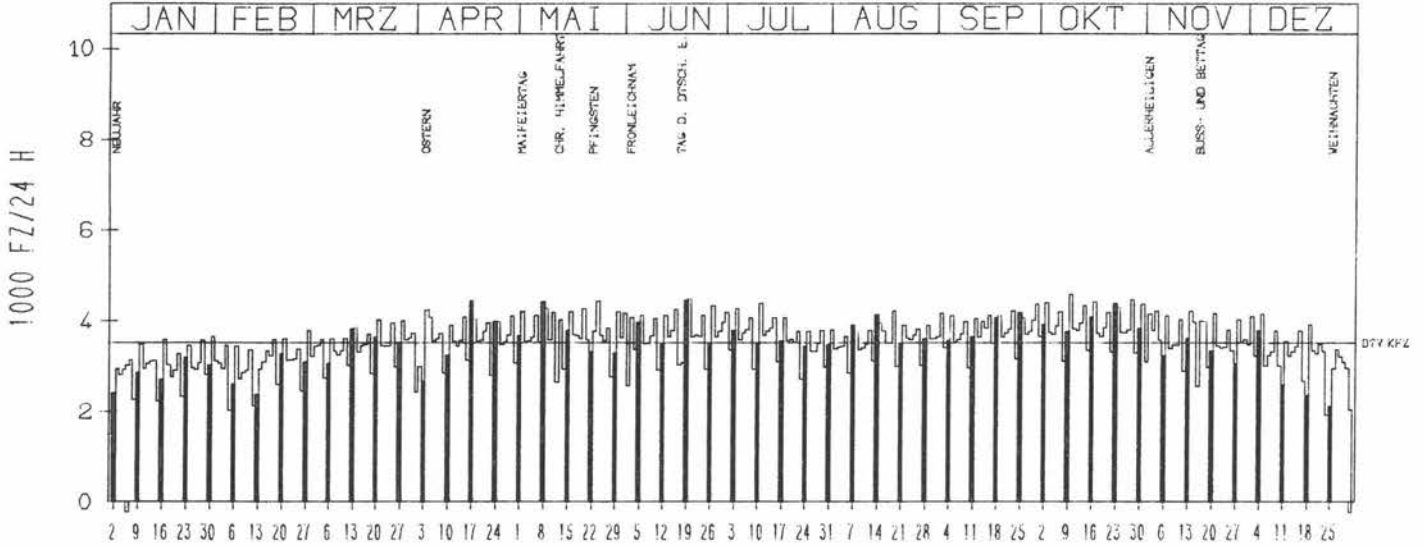
NR.: 6214 7 046

LAND: RHEINLAND-PFALZ
 STRASSE: B 40
 KM: 41.8
 NETZKNOTEN: 6214 035
 6214 035

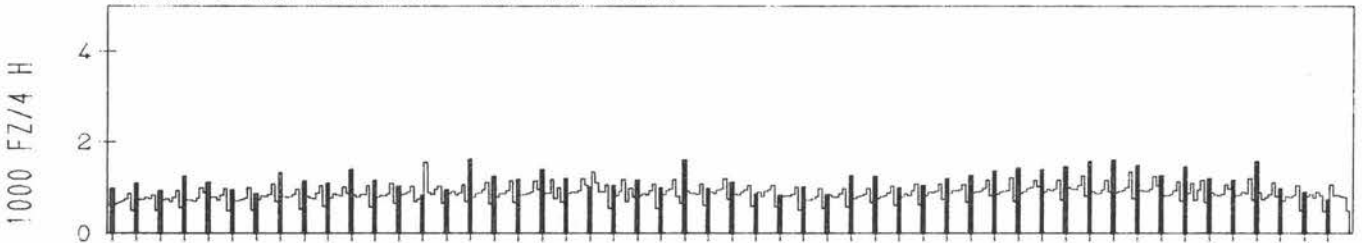
RICHTUNG NÖRD

DTV KFZ 3511
 MAX WERKTAG 4588 MO 10. 10.
 MAX FER-WKTAG 4485 MO 20. 6.
 MAX SO+FEITAG 4454 SO 19. 6.

TAEGLICHE VERKEHRSMENGE



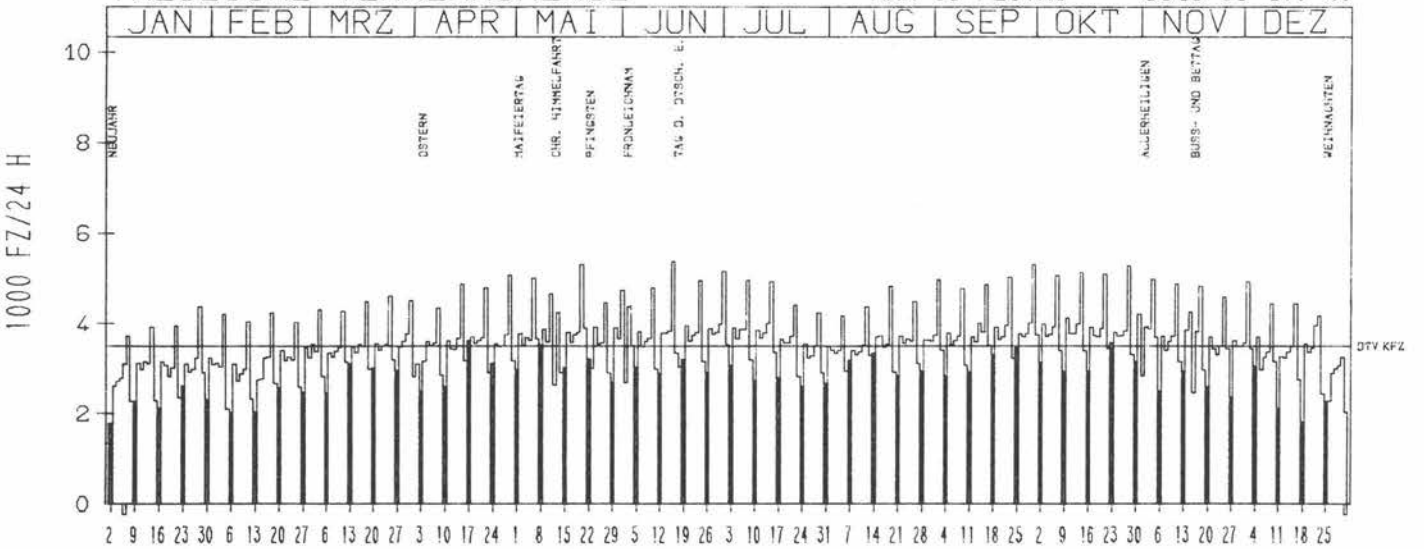
VERKEHRSMENGEN 15-19 UHR



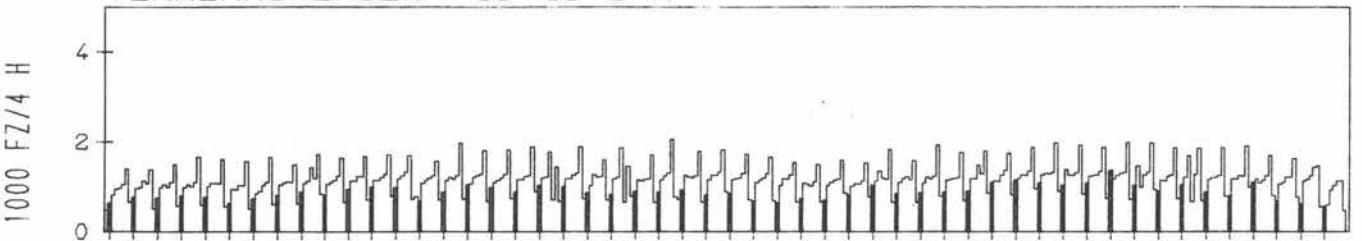
RICHTUNG SÜED

DTV KFZ 3497
 MAX WERKTAG 5319 FR 20. 5.
 MAX FER-WKTAG 5389 DO 16. 6.
 MAX SO+FEITAG 3616 SO 17. 4.

TAEGLICHE VERKEHRSMENGE



VERKEHRSMENGEN 15-19 UHR



JAHRESGANGLINIEN 1983

ZST: BIRKENFELD 1
 NR.: 6308 7 008

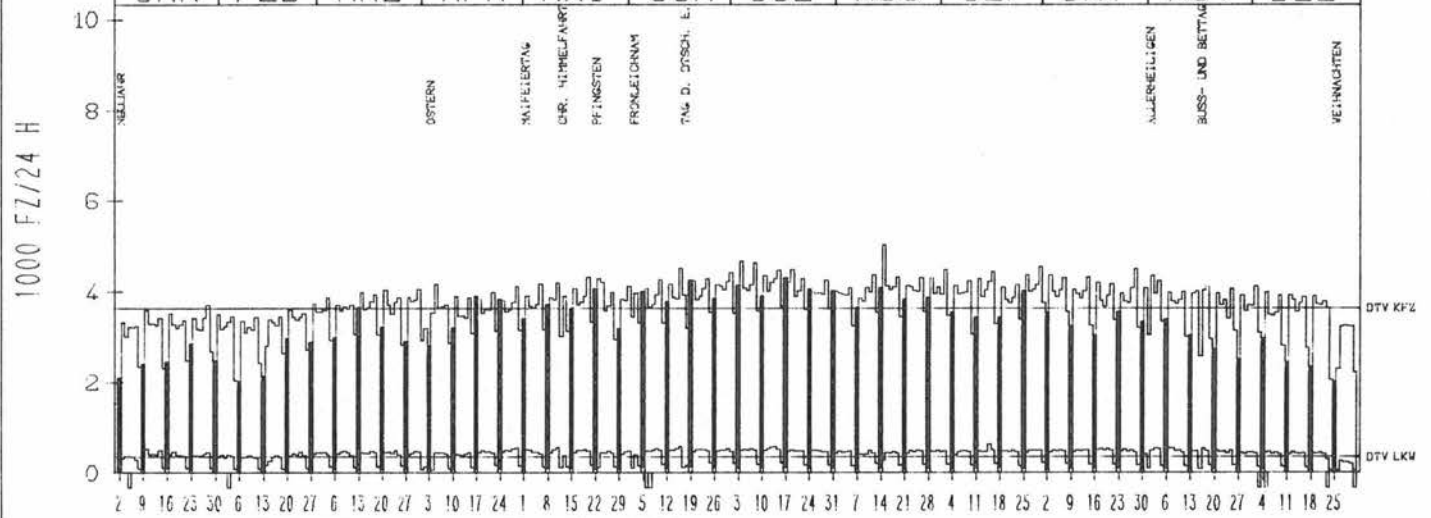
LAND: RHEINLAND-PFALZ
 STRASSE: B 41
 KM: 3.4
 NETZKNOTEN: 6308 029
 6308 028

RICHTUNG NÖRD


DTV KFZ 3632
 DTV LKW 350 = 9.63 %
 MAX WERKTAG 4550 FR 30. 9.
 MAX FER-WKTAG 5031 MO 15. 8.
 MAX SO+FEITAG 4300 SO 17. 7.

TÄGLICHE VERKEHRSMENGE

JAN | FEB | MRZ | APR | MAI | JUN | JUL | AUG | SEP | OKT | NOV | DEZ



VERKEHRSMENGEN 15-19 UHR

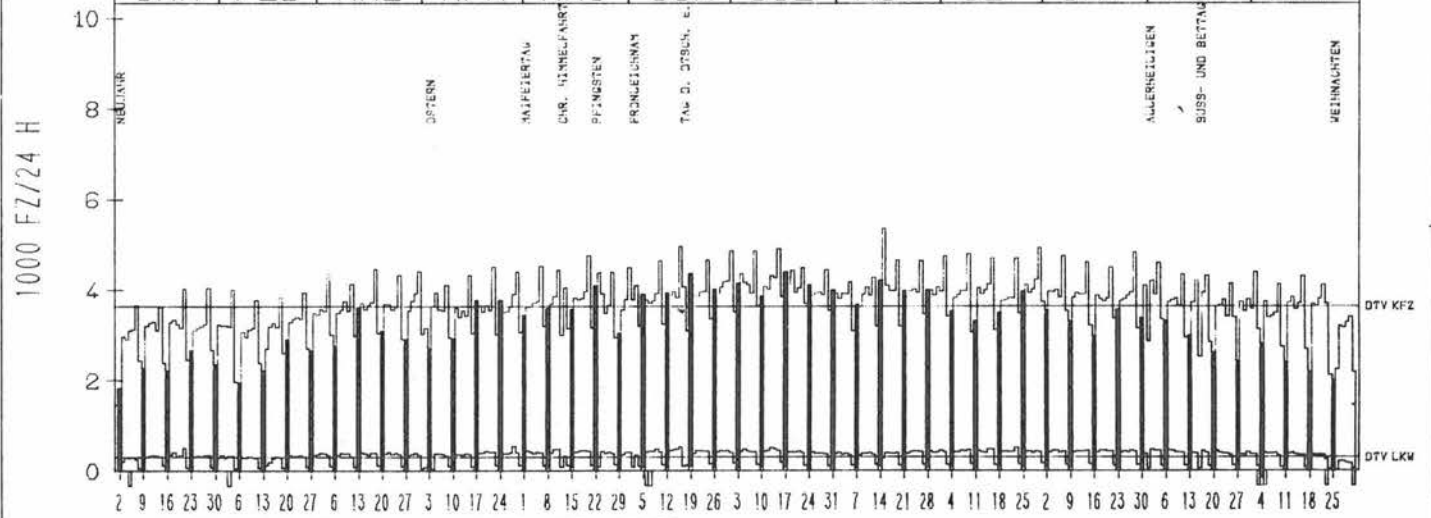


RICHTUNG SÜED


DTV KFZ 3634
 DTV LKW 301 = 8.29 %
 MAX WERKTAG 4933 FR 30. 9.
 MAX FER-WKTAG 5376 MO 15. 8.
 MAX SO+FEITAG 4402 SO 17. 7.

TÄGLICHE VERKEHRSMENGE

JAN | FEB | MRZ | APR | MAI | JUN | JUL | AUG | SEP | OKT | NOV | DEZ



VERKEHRSMENGEN 15-19 UHR



JAHRESGANGLINIEN 1983

ZST: FAHR

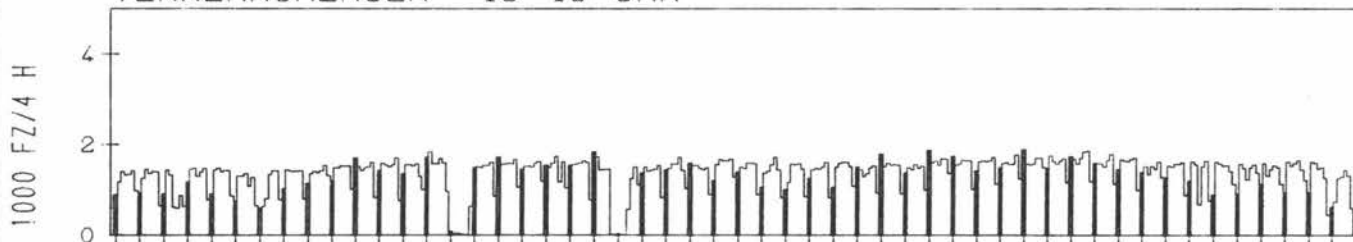
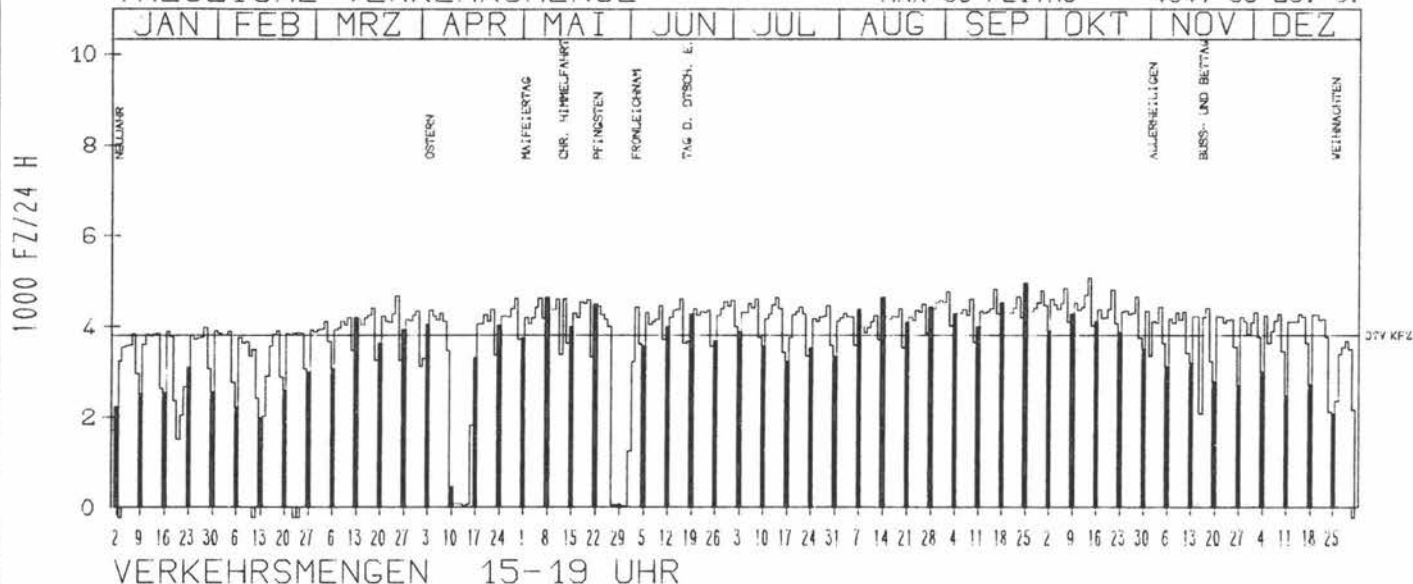
NR.: 5510 7 023

LAND: RHEINLAND-PFALZ
 STRASSE: B 42
 KM: 12.8
 NETZKNOTEN: 5409 026
 5510 020

RICHTUNG NÖRD

DTV KFZ 3797
 MAX WERKTAG 5064 FR 14. 10.
 MAX FER-WKTAG 4773 FR 2. 9.
 MAX SO+FEITAG 4947 SO 25. 9.

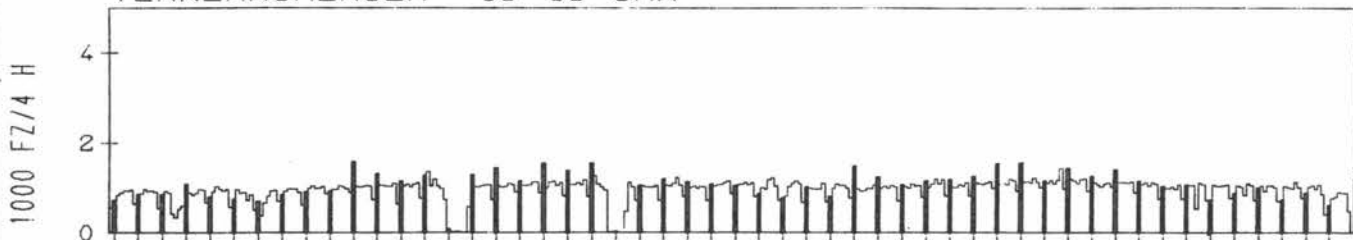
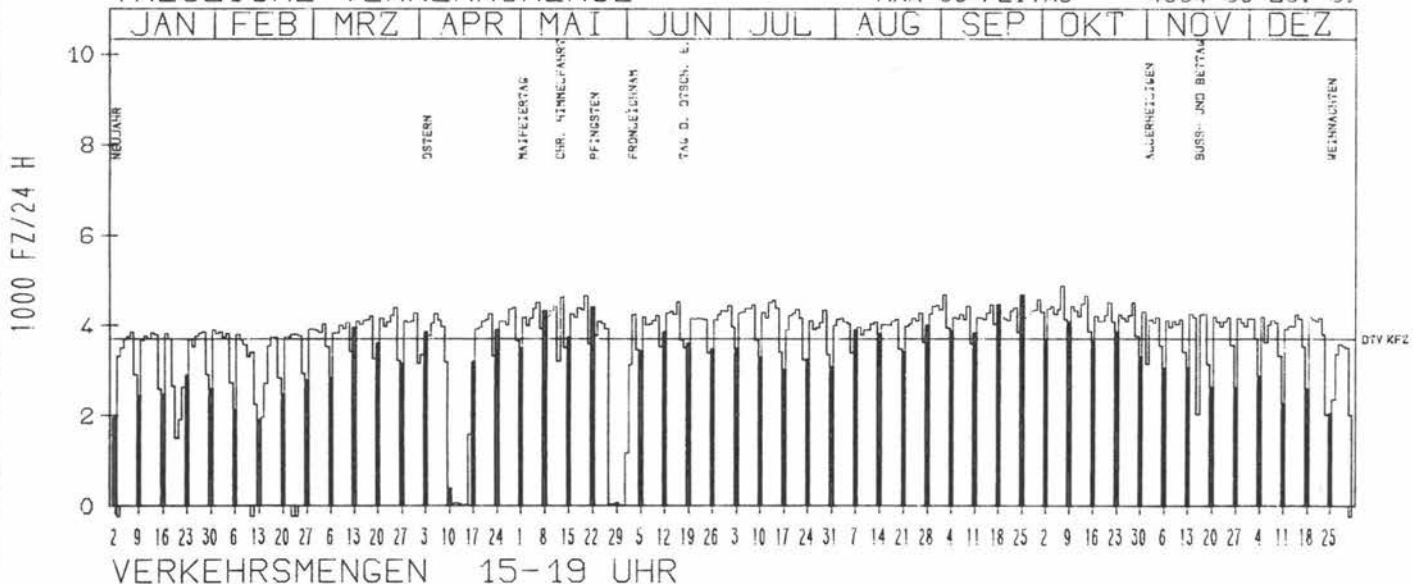
TAEGLICHE VERKEHRSMENGE



RICHTUNG SÜED

DTV KFZ 3701
 MAX WERKTAG 4892 FR 7. 10.
 MAX FER-WKTAG 4684 FR 2. 9.
 MAX SO+FEITAG 4694 SO 25. 9.

TAEGLICHE VERKEHRSMENGE



JAHRESGANGLINIEN 1983

ZST: BENDORF

NR.: 5511 7 034

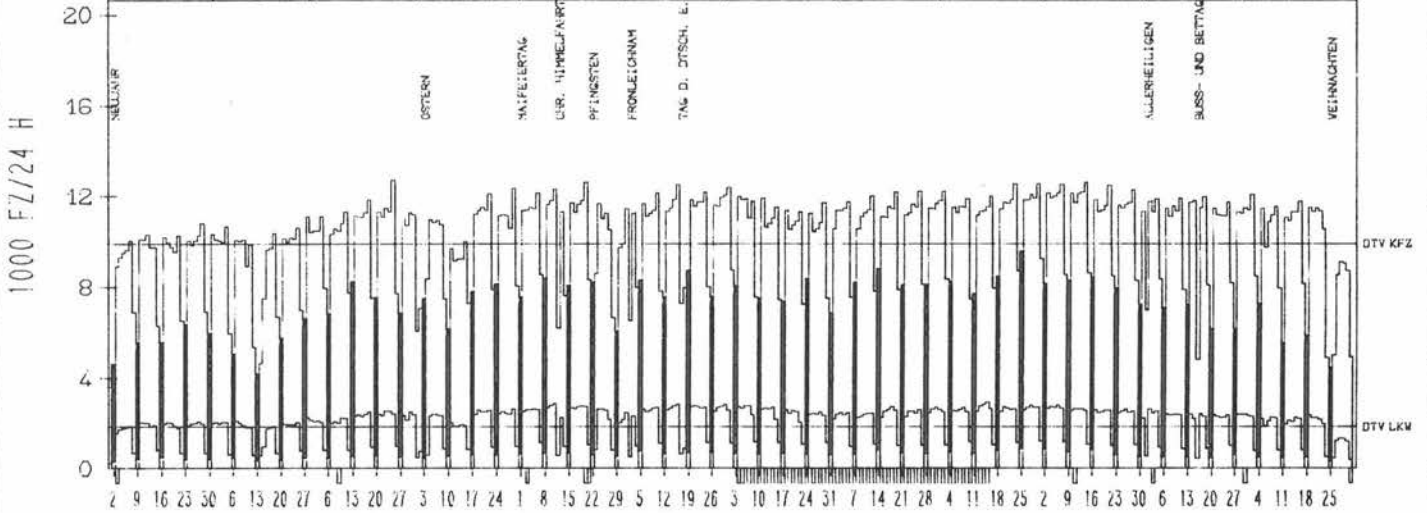
LAND: RHEINLAND-PFALZ
 STRASSE: B 42
 KM: 0.9
 NETZKNOTEN: 5511 005
 5511 001

RICHTUNG NÖRD

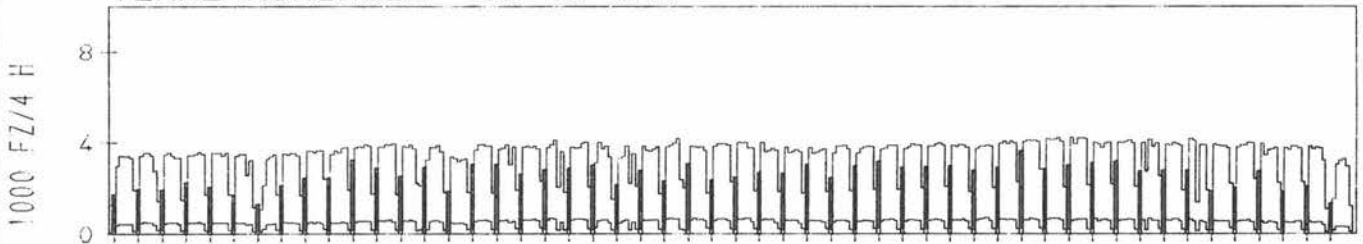
DTV KFZ 9904
 DTV LKW 1846 = 18.64 %
 MAX WERKTAG 12710 FR 25. 3.
 MAX FER-WKTAG 12483 DO 16. 6.
 MAX SO+FEITAG 9553 SO 25. 9.

TAEGLICHE VERKEHRSMENGE

JAN	FEB	MRZ	APR	MAI	JUN	JUL	AUG	SEP	OKT	NOV	DEZ
-----	-----	-----	-----	-----	-----	-----	-----	-----	-----	-----	-----



VERKEHRSMENGEN 15-19 UHR

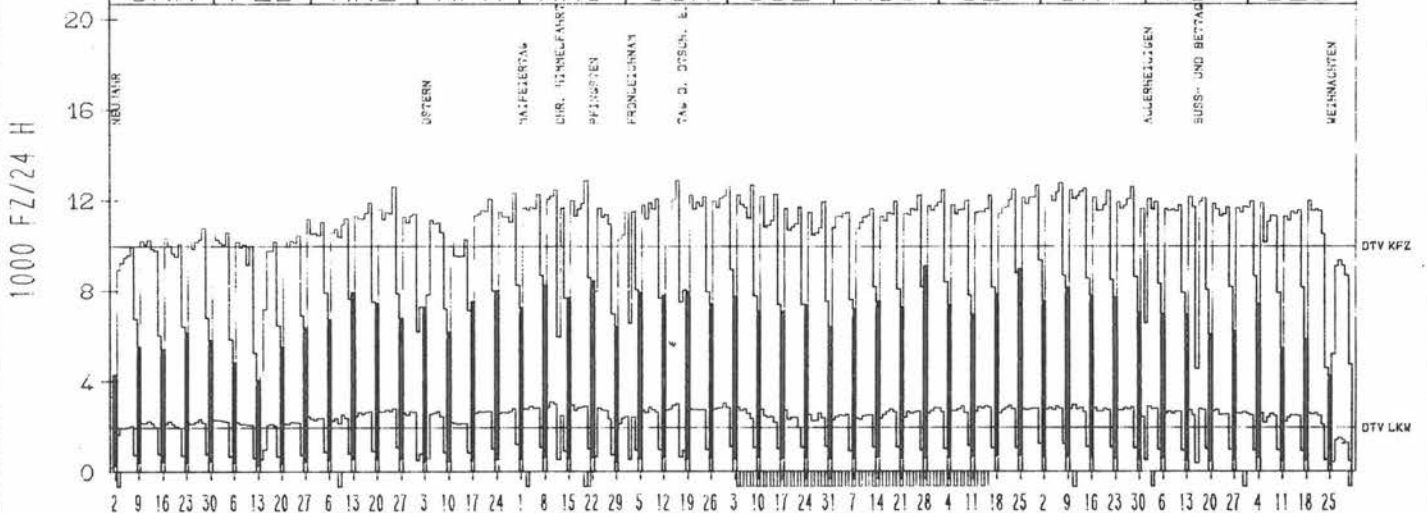


RICHTUNG SÜED


DTV KFZ 9967
 DTV LKW 1962 = 19.68 %
 MAX WERKTAG 12778 FR 7. 10.
 MAX FER-WKTAG 12853 DO 16. 6.
 MAX SO+FEITAG 8970 SO 25. 9.

TAEGLICHE VERKEHRSMENGE

JAN	FEB	MRZ	APR	MAI	JUN	JUL	AUG	SEP	OKT	NOV	DEZ
-----	-----	-----	-----	-----	-----	-----	-----	-----	-----	-----	-----



VERKEHRSMENGEN 15-19 UHR



JAHRESGANGLINIEN 1983

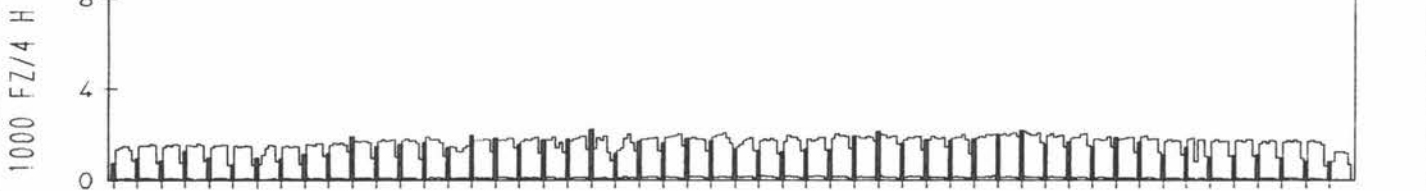
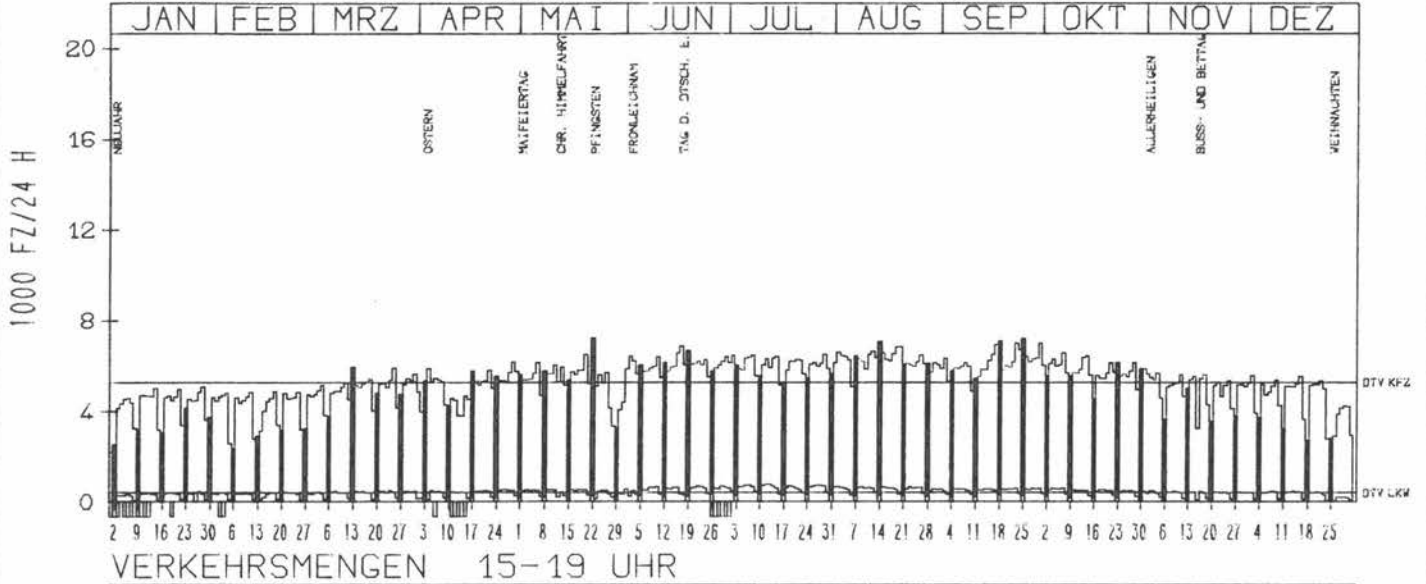
ZST: RUEDESHEIM(RHEIN)
 NR.: 6013 6 103 (0103)

LAND: HESSEN
 STRASSE: B 42
 KM: 23.6
 NETZKNOTEN: 6013 005
 6013 004

RICHTUNG WEST

DTV KFZ 5275
 DTV LKW 400 = 7.58 %
 MAX WERKTAG 7015 FR 30. 9.
 MAX FER-WKTAG 6844 FR 19. 8.
 MAX SO+FEITAG 7241 SO 22. 5.

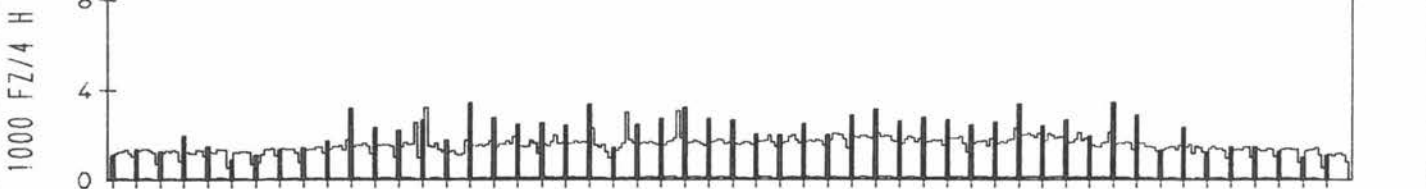
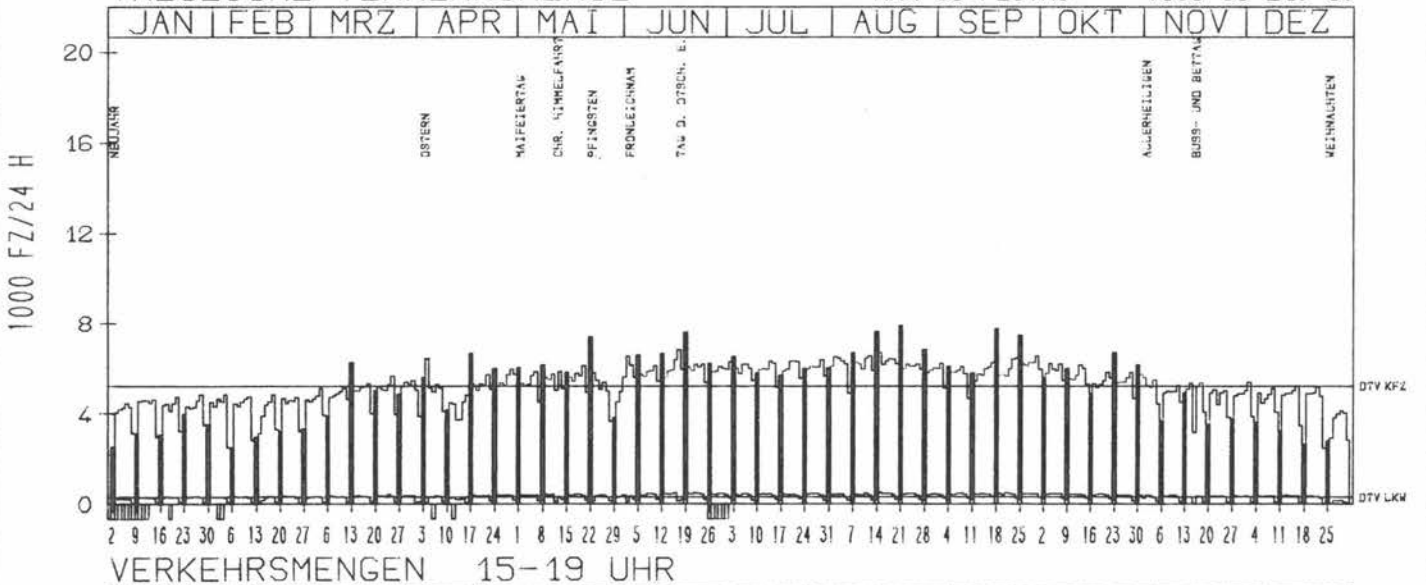
TAEGLICHE VERKEHRSMENGE



RICHTUNG OST

DTV KFZ 5237
 DTV LKW 310 = 5.91 %
 MAX WERKTAG 6560 FR 30. 9.
 MAX FER-WKTAG 6725 MO 15. 8.
 MAX SO+FEITAG 7896 SO 21. 8.

TAEGLICHE VERKEHRSMENGE



JAHRESGANGLINIEN 1983

ZST: BRUCHKÖBEL
 NR.: 5819 6 325 (0325)

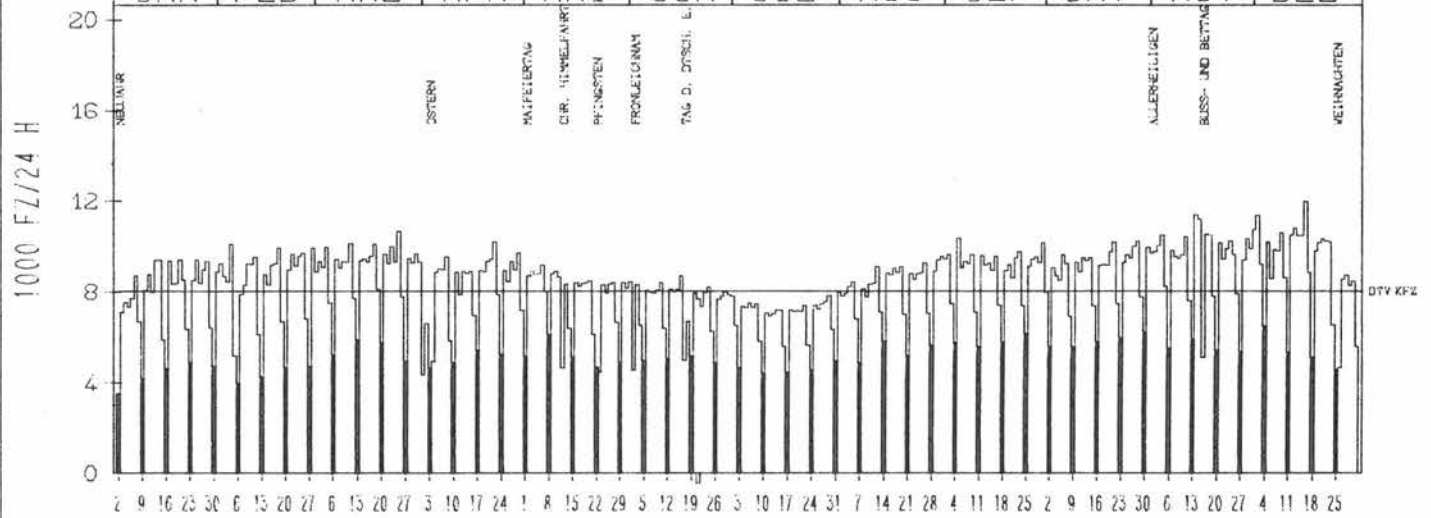
LAND: HESSEN
 STRASSE: B 45
 KM: 3,1
 NETZKNOTEN: 5819 057
 5819 048

RICHTUNG NÖRD

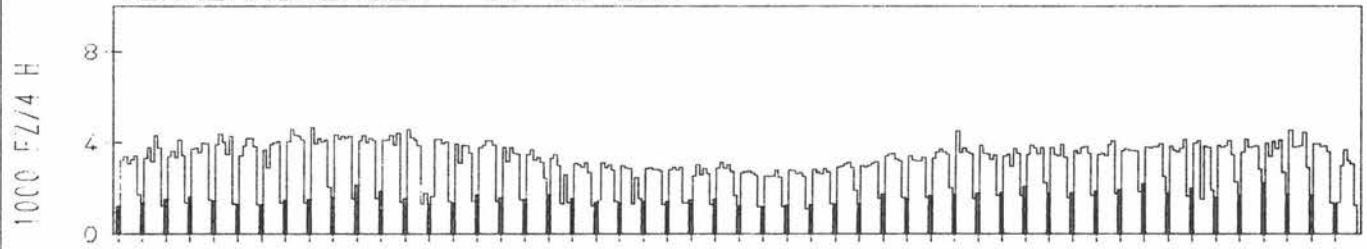
DTV KFZ 8036
 MAX WERKTAG 11965 FR 16. 12.
 MAX FER-WKTAG 10360 MO 5. 9.
 MAX SO+FEITAG 6452 SO 4. 12.

TÄGLICHE VERKEHRSMENGE

JAN | FEB | MRZ | APR | MAI | JUN | JUL | AUG | SEP | OKT | NOV | DEZ



VERKEHRSMENGEN 15-19 UHR

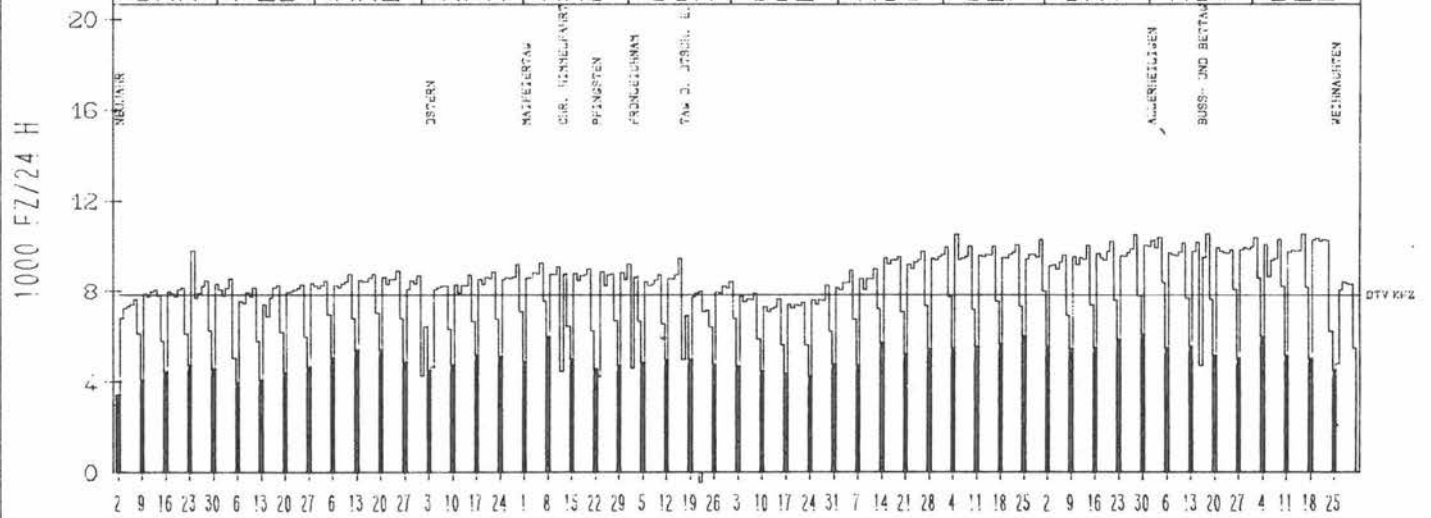


RICHTUNG SÜED

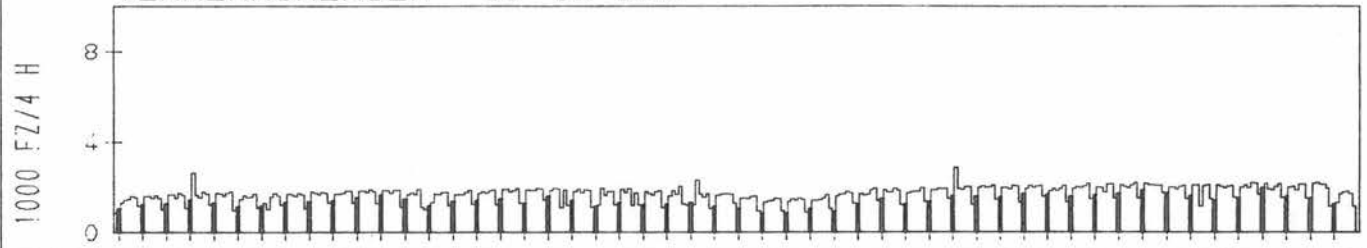
DTV KFZ 7855
 MAX WERKTAG 10536 FR 16. 12.
 MAX FER-WKTAG 10523 MO 5. 9.
 MAX SO+FEITAG 6075 SO 30. 10.

TÄGLICHE VERKEHRSMENGE

JAN | FEB | MRZ | APR | MAI | JUN | JUL | AUG | SEP | OKT | NOV | DEZ



VERKEHRSMENGEN 15-19 UHR



JAHRESGANGLINIEN 1983

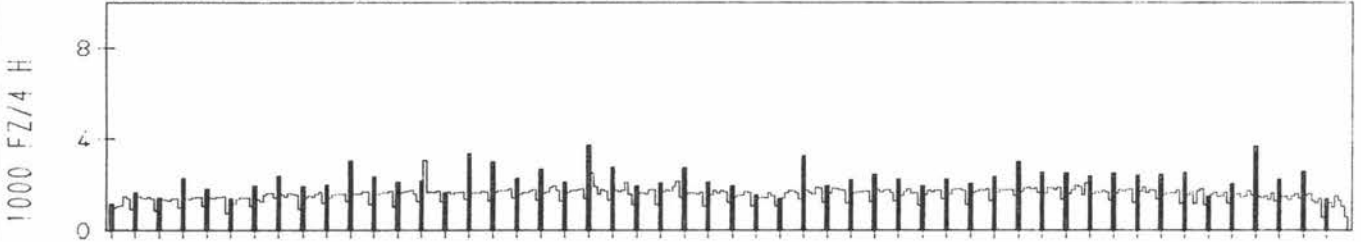
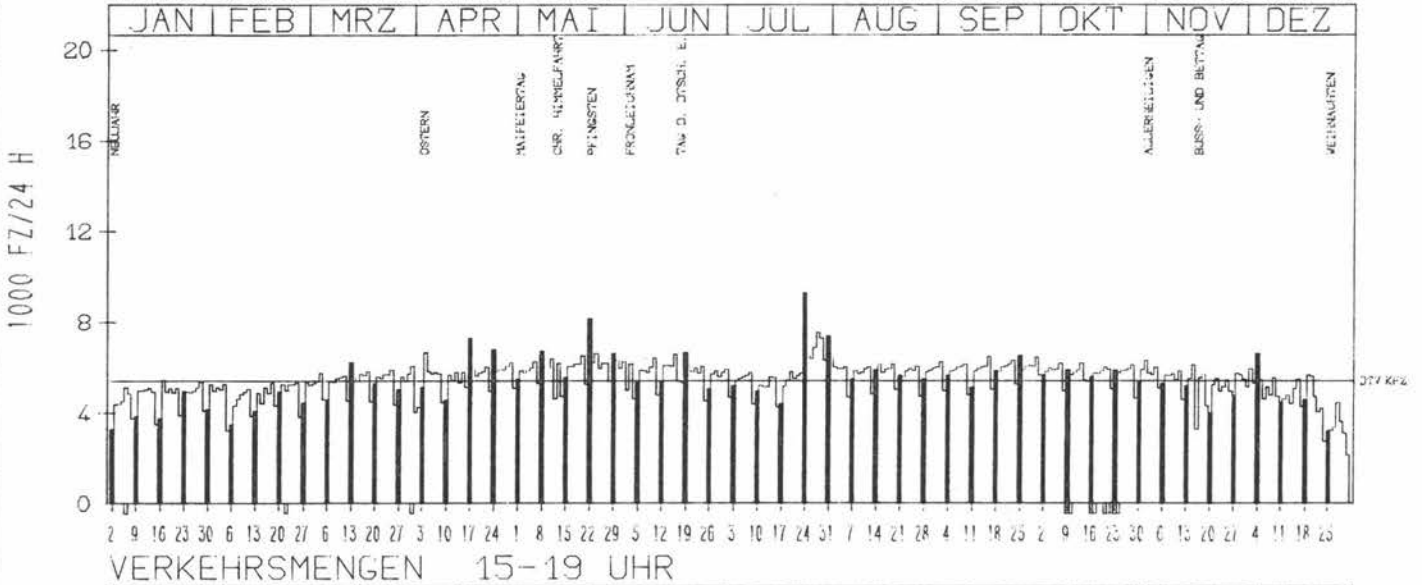
ZST: MUMLING-GRUMBACH
 NR.: 6219 6 195 (0105)

LAND: HESSEN
 STRASSE: B 45
 KM:
 NETZKNOTEN: 6219 027
 6220 021

RICHTUNG NÖRD

DTV KFZ 5405
 MAX WERKTAG 6497 FR 20. 5.
 MAX FER-WKTAG 7529 DO 28. 7.
 MAX SO+FEITAG 9267 SO 24. 7.

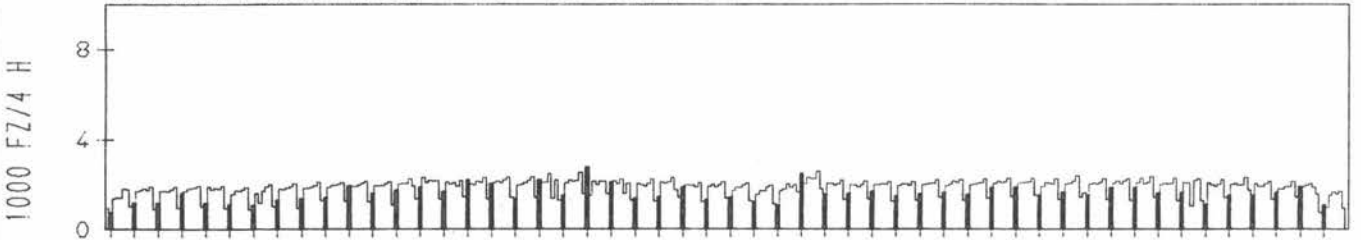
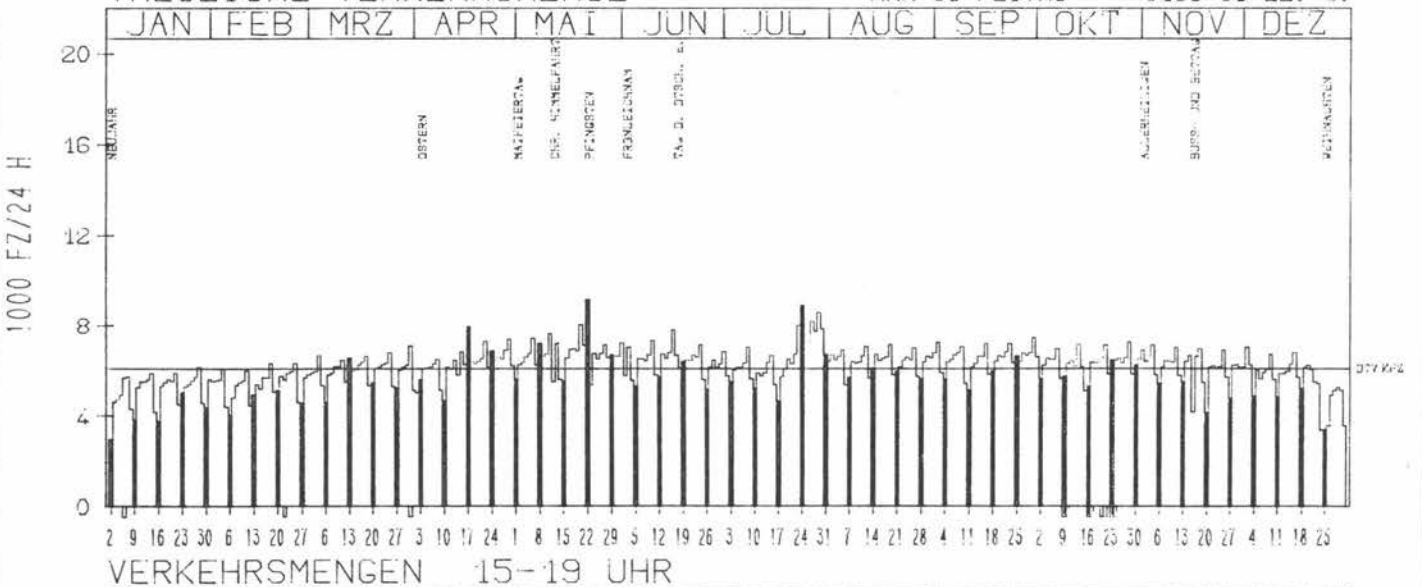
TÄGLICHE VERKEHRSMENGE



RICHTUNG SÜED

DTV KFZ 6107
 MAX WERKTAG 8028 FR 20. 5.
 MAX FER-WKTAG 8592 FR 29. 7.
 MAX SO+FEITAG 9163 SO 22. 5.

TÄGLICHE VERKEHRSMENGE



JAHRESGANGLINIEN 1983

ZST: OFFENBACH

LAND: HESSEN

STRASSE: B 46

KM: 23.0

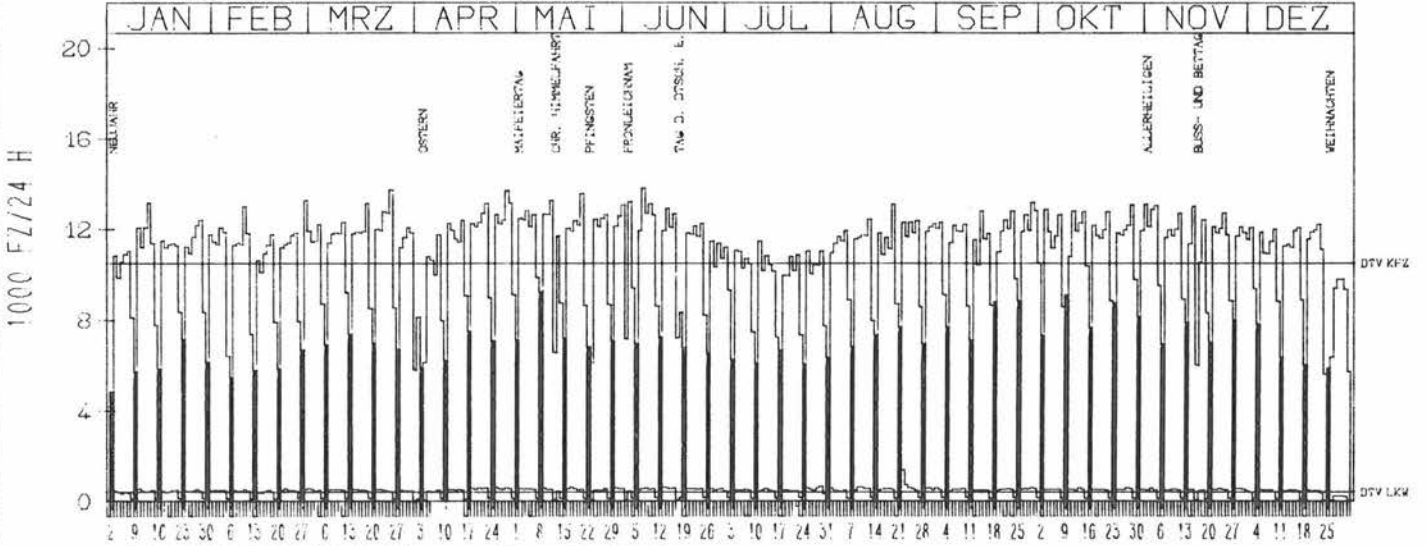
NETZKNOTEN: 5918 019
5918 018

NR.: 5918 6 212 (0212)

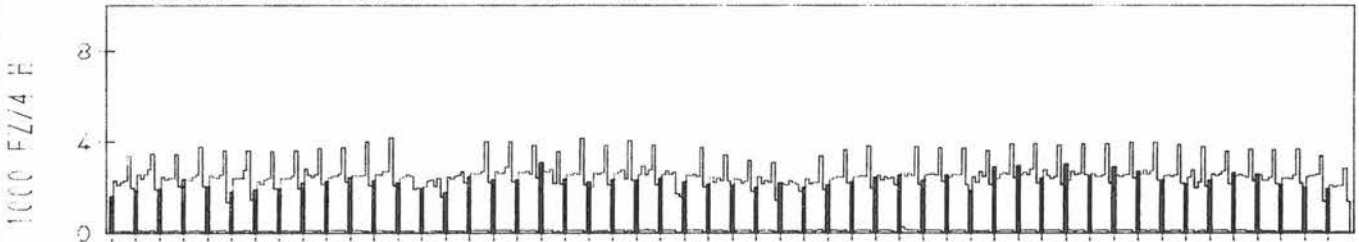
RICHTUNG NORD

DTV KFZ 10493
DTV LKW 394 = 3.75 %
MAX WERKTAG 12795 MI 4. 5.
MAX FER-WKTAG 13101 FR 19. 8.
MAX SO+FEITAG 7874 SO 13. 11.

TAEGLICHE VERKEHRSMENGE



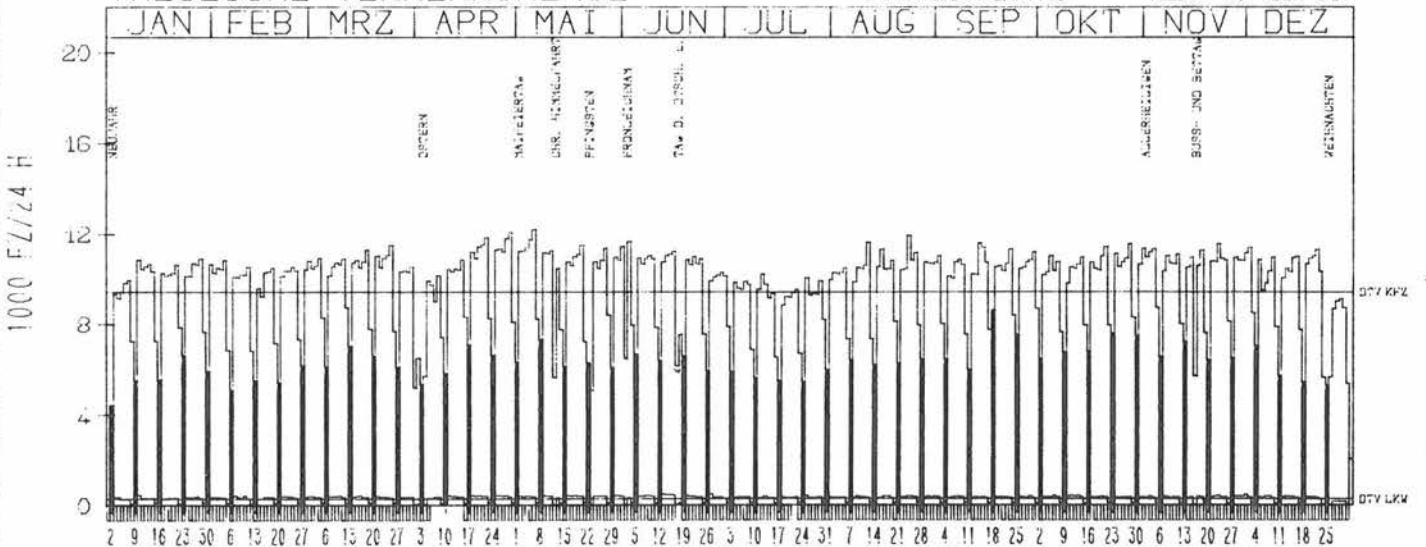
VERKEHRSMENGEN 15-19 UHR



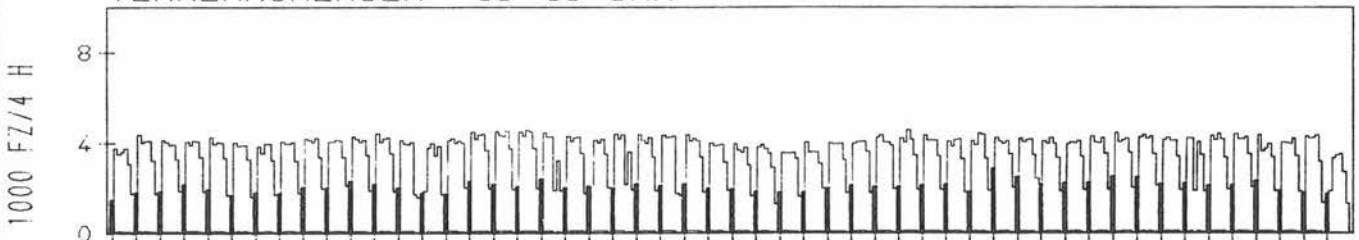
RICHTUNG SUED

DTV KFZ 9423
DTV LKW 289 = 3.06 %
MAX WERKTAG 11409 MI 4. 5.
MAX FER-WKTAG 10882 FR 15. 4.
MAX SO+FEITAG 7205 SO 13. 11.

TAEGLICHE VERKEHRSMENGE



VERKEHRSMENGEN 15-19 UHR



JAHRESGANGLINIEN 1983

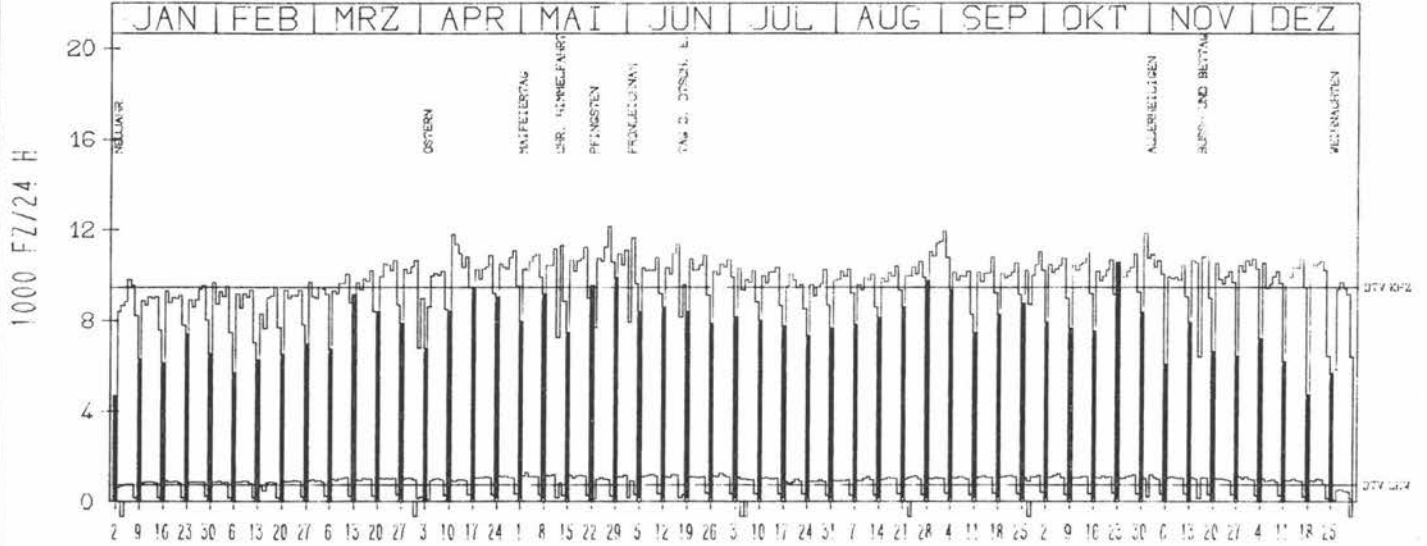
ZST: RHEINBR.-WÖRMS
 NR.: 6316 7 080 (7079)

LAND: RHEINLAND-PFALZ
 STRASSE: B 47
 KM: 42.0
 NETZKNOTEN: 6316 009
 6316 369


RICHTUNG OST

DTV KFZ 9471
 DTV LKW 751 = 7.93 %
 MAX WERKTAG 12113 FR 27. 5.
 MAX FER-WKTAG 11912 FR 2. 9.
 MAX SO+FEITAG 10738 DI 1. 11.

TAEGLICHE VERKEHRSMENGE



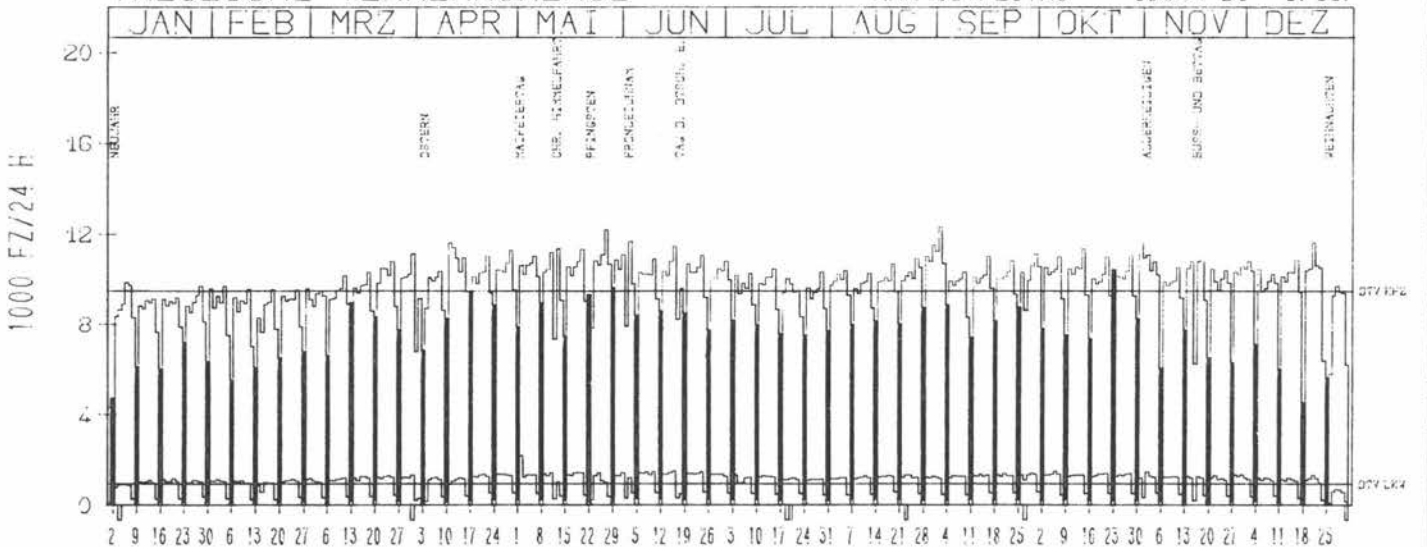
VERKEHRSMENGEN 15-19 UHR



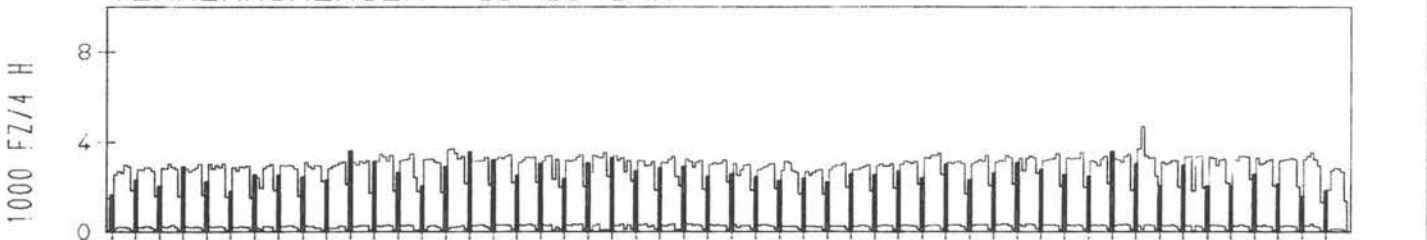
RICHTUNG WEST

DTV KFZ 9514
 DTV LKW 936 = 9.84 %
 MAX WERKTAG 12193 FR 27. 5.
 MAX FER-WKTAG 12347 FR 2. 9.
 MAX SO+FEITAG 10949 DI 1. 11.

TAEGLICHE VERKEHRSMENGE



VERKEHRSMENGEN 15-19 UHR



JAHRESGANGLINIEN 1983

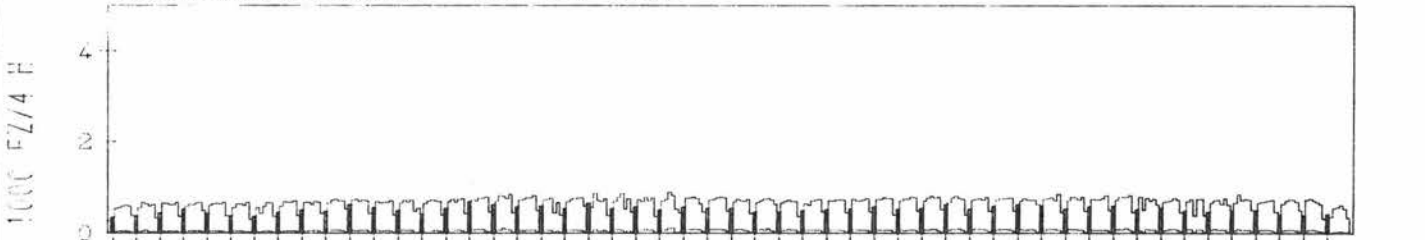
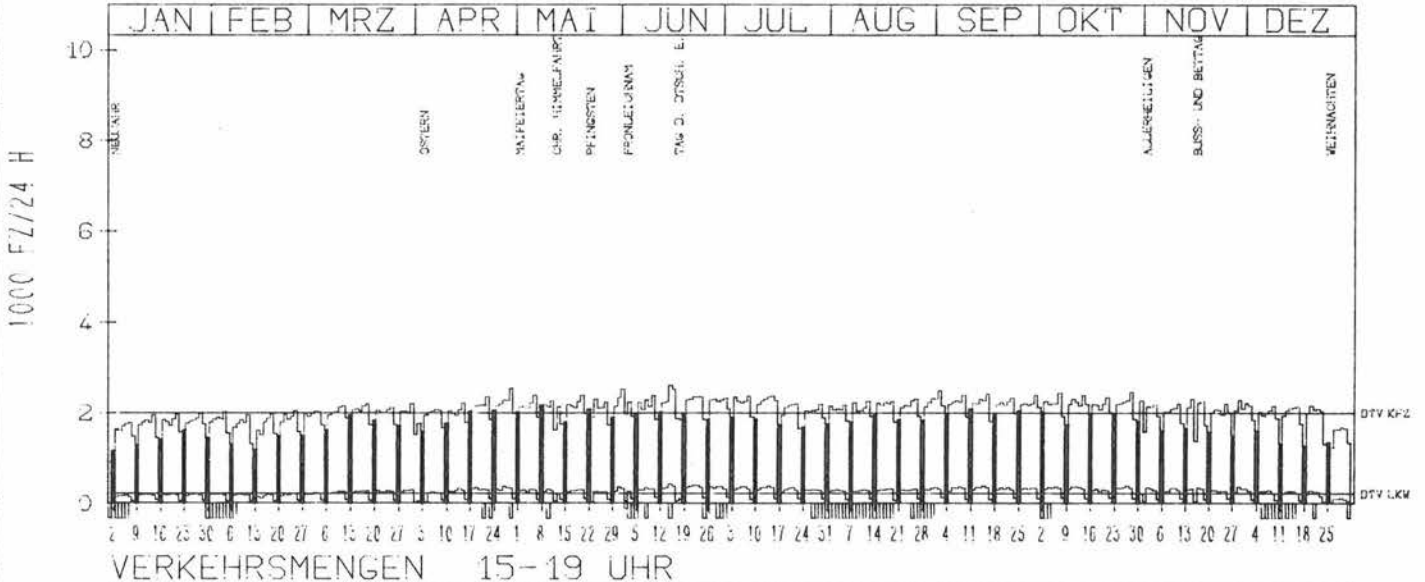
ZST: SCHWEISWEILER
 NR.: 6412 7 086

LAND: RHEINLAND-PFALZ
 STRASSE: B 48
 KM: 3.9
 NETZKNOTEN: 6412 001
 6412 036

RICHTUNG NÖRD

DTV KFZ 2003
 DTV LKW 212 = 10.59 %
 MAX WERKTAG 2518 MI 1. G.
 MAX FER-WKTAG 2523 DO 16. G.
 MAX SO+FEITAG 2160 SO 8. 5.

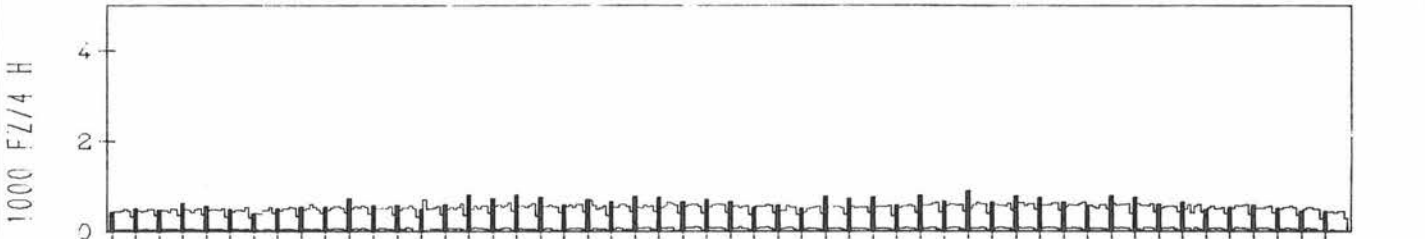
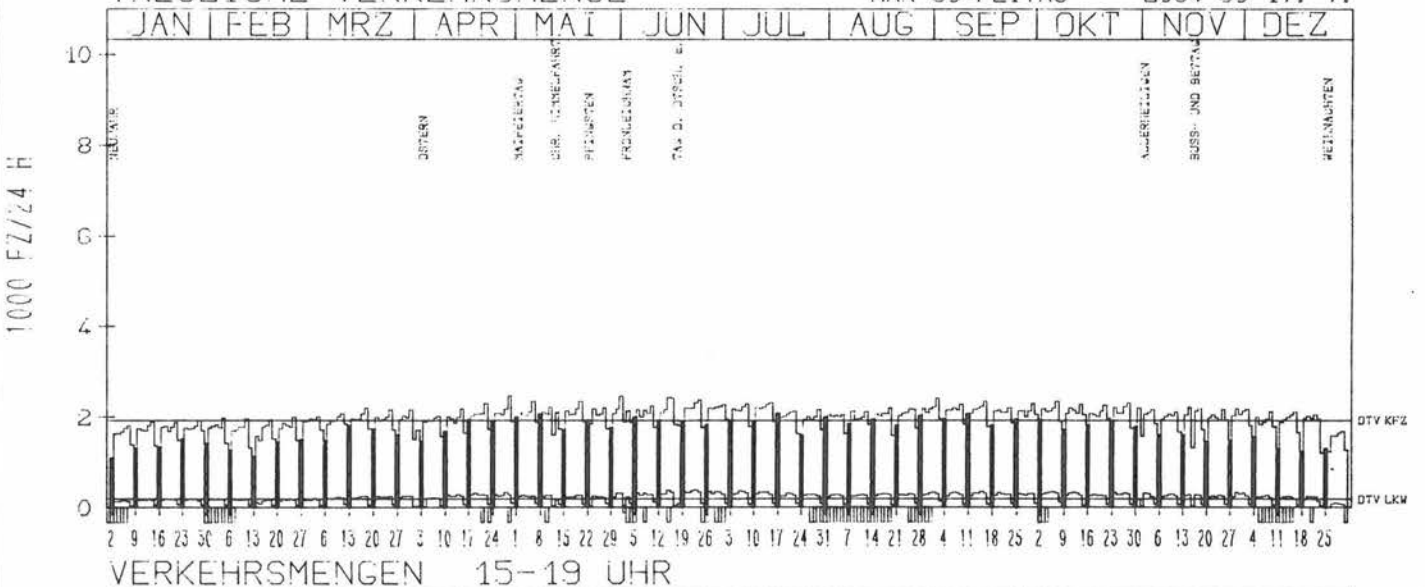
TÄGLICHE VERKEHRSMENGE



RICHTUNG SÜED

DTV KFZ 1944
 DTV LKW 194 = 9.98 %
 MAX WERKTAG 2466 MI 1. G.
 MAX FER-WKTAG 2425 DO 16. G.
 MAX SO+FEITAG 2084 SO 17. 7.

TÄGLICHE VERKEHRSMENGE



JAHRESGANGLINIEN 1983


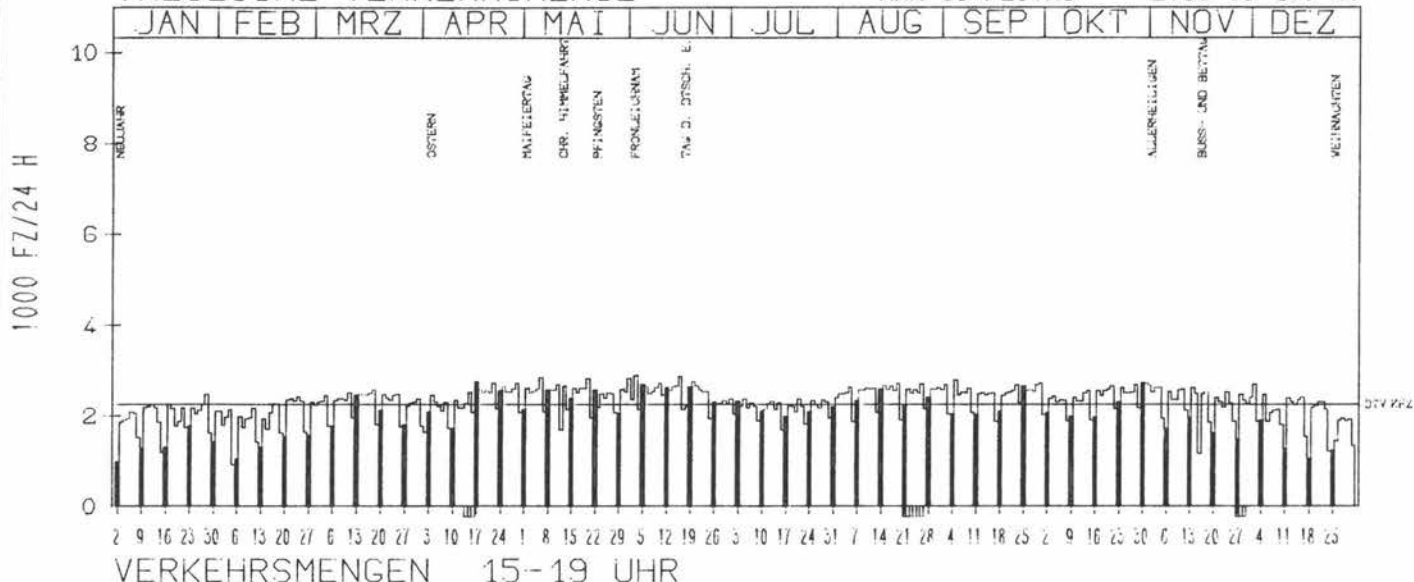
ZST: WEILBURG
 NR.: 5515 6 403 (0403)

LAND: HESSEN
 STRASSE: B 49
 KM: 24.8
 NETZKNOTEN: 5515 014
 5515 013

RICHTUNG SUED

DTV KFZ 2245
 MAX WERKTAG 2886 FR 3. G.
 MAX FER-WKTAG 2867 DO 16. G.
 MAX SO+FEITAG 2755 SO 17. 4.

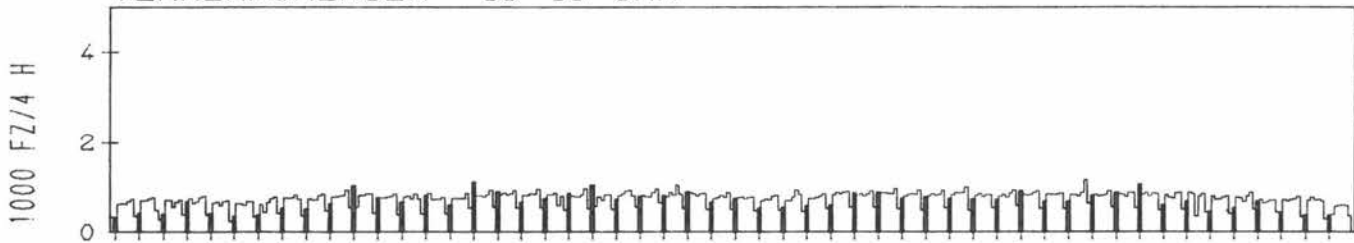
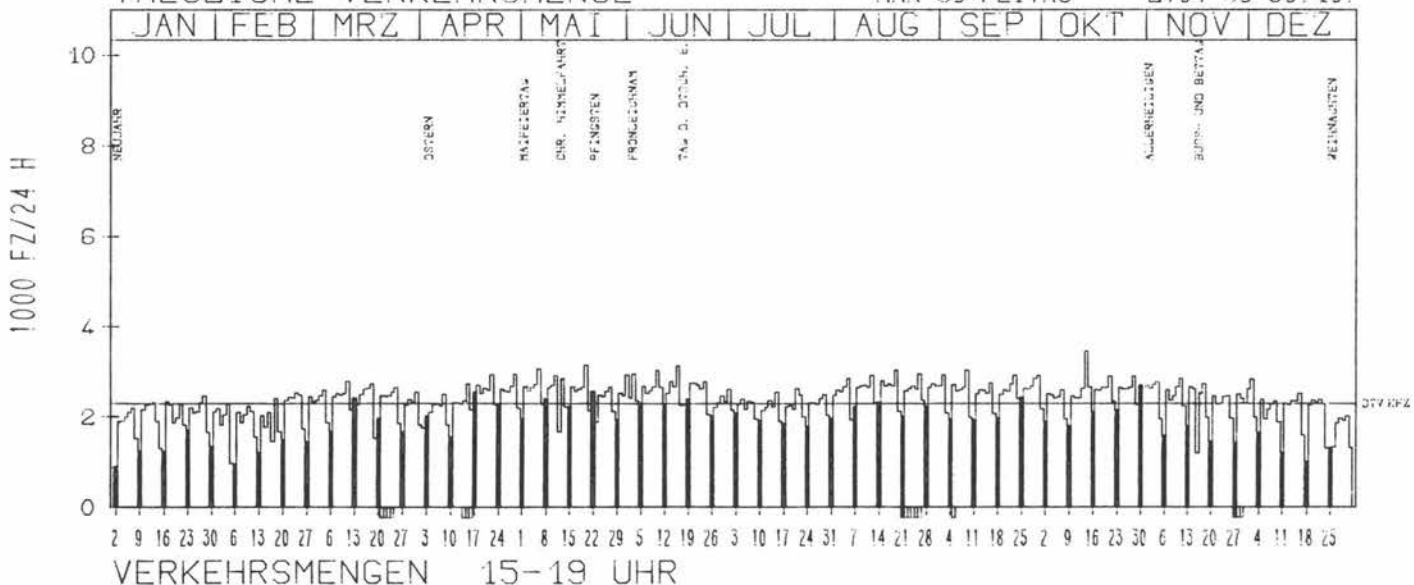
TAEGLICHE VERKEHRSMENGE



RICHTUNG NORD

DTV KFZ 2313
 MAX WERKTAG 3457 FR 14. 10.
 MAX FER-WKTAG 3130 DO 16. G.
 MAX SO+FEITAG 2704 SO 30. 10.

TAEGLICHE VERKEHRSMENGE



JAHRESGANGLINIEN 1983

ZST: KLOTTEN

NR.: 5809 7 019

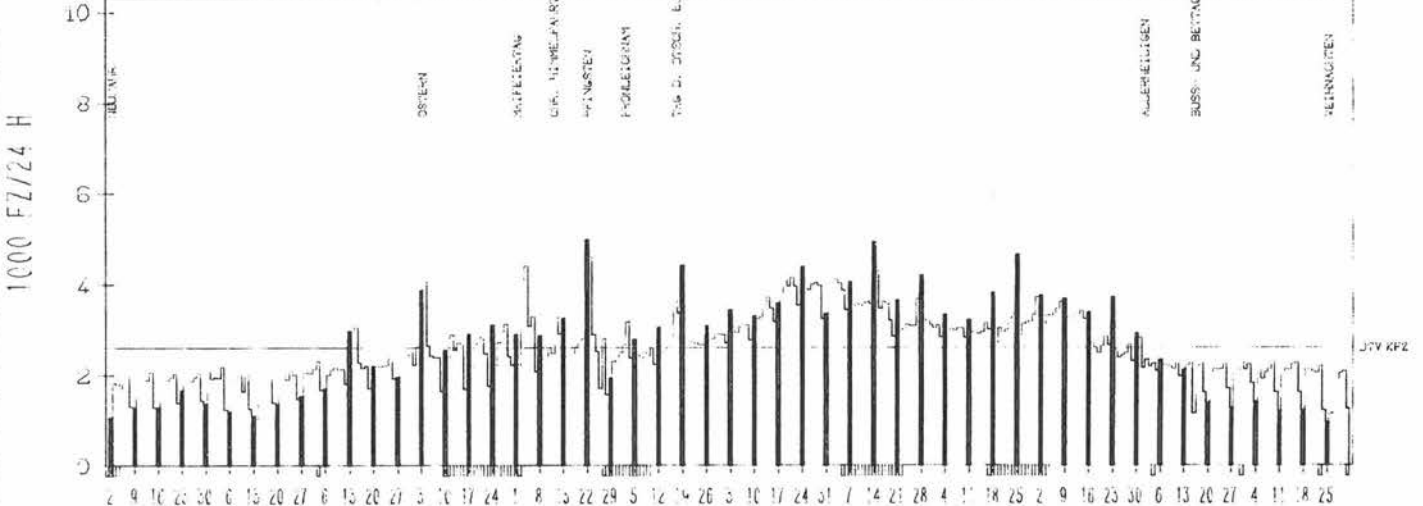
LAND: RHEINLAND-PFALZ
 STRASSE: B 49
 KM: 37.6
 NETZKNOTEN: 5809 000
 5809 005

RICHTUNG OST

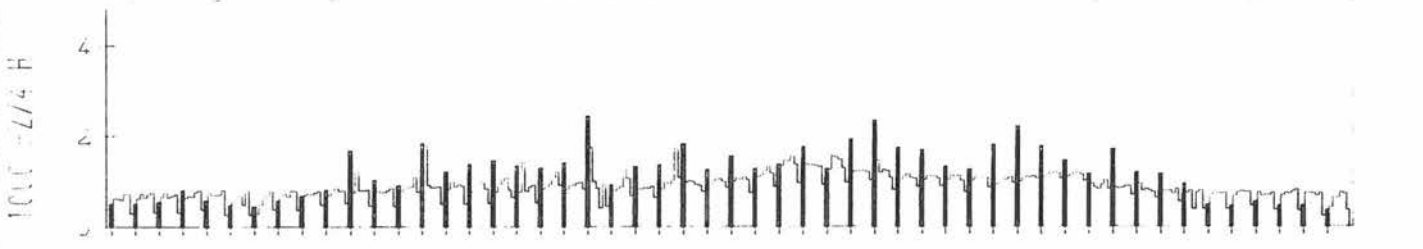
DTV KFZ 2593
 MAX WERKTAG 4397 MI 4. 5.
 MAX FER-WKTAG 4148 DO 21. 7.
 MAX SO+FEITAG 4990 SO 22. 5.

TAEGLICHE VERKEHRSMENGE

JAN | FEB | MRZ | APR | MAI | JUN | JUL | AUG | SEP | OKT | NOV | DEZ



VERKEHRSMENGEN 15-19 UHR

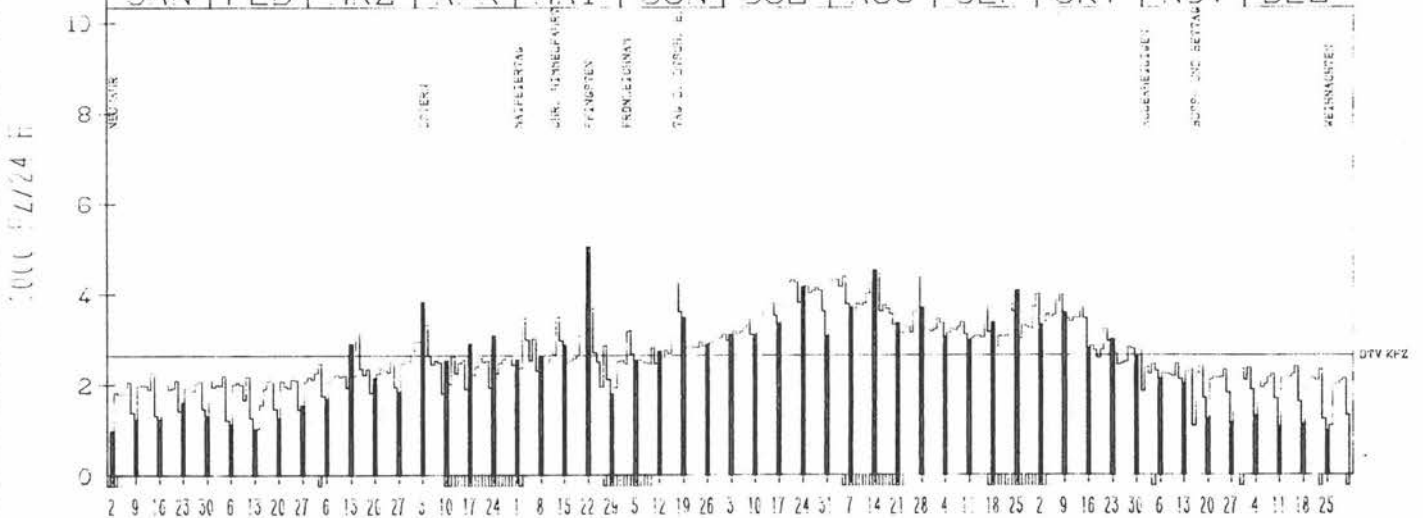


RICHTUNG WEST

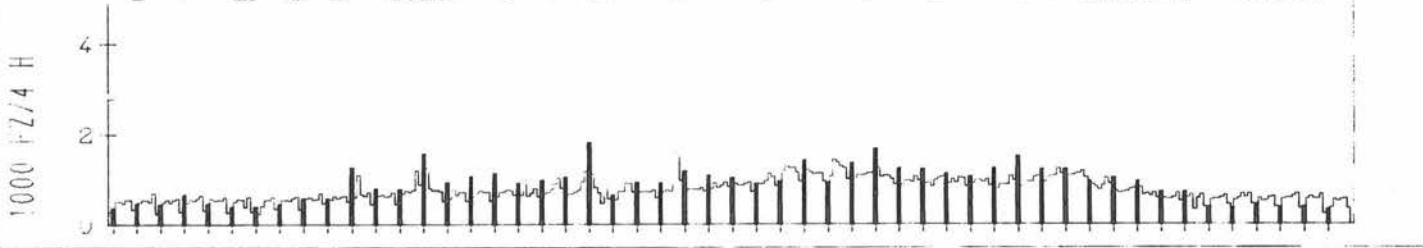
DTV KFZ 2657
 MAX WERKTAG 3991 SA 8. 10.
 MAX FER-WKTAG 4366 SA 27. 8.
 MAX SO+FEITAG 5055 SO 22. 5.

TAEGLICHE VERKEHRSMENGE

JAN | FEB | MRZ | APR | MAI | JUN | JUL | AUG | SEP | OKT | NOV | DEZ



VERKEHRSMENGEN 15-19 UHR



JAHRESGANGLINIEN 1983

ZST: KIRCHBERG
NR.: 6010 7 060

LAND: RHEINLAND-PFALZ
STRASSE: B 50
KM: 45.2
NETZKNOTEN: 6010 014
6010 011

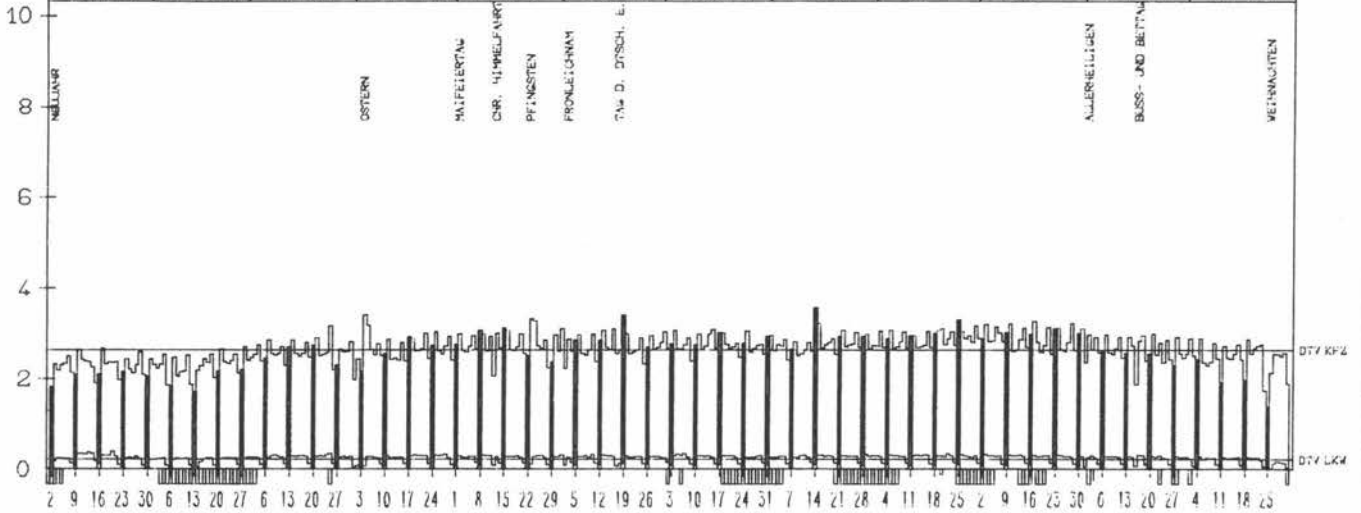
RICHTUNG OST

DTV KFZ 2642
DTV LKW 222 = 8.40 %
MAX WERKTAG 3265 MO 17.10.
MAX FER-WKTAG 3262 DI 24.5.
MAX SO+FEITAG 3570 SO 14.8.

TAEGLICHE VERKEHRSMENGE

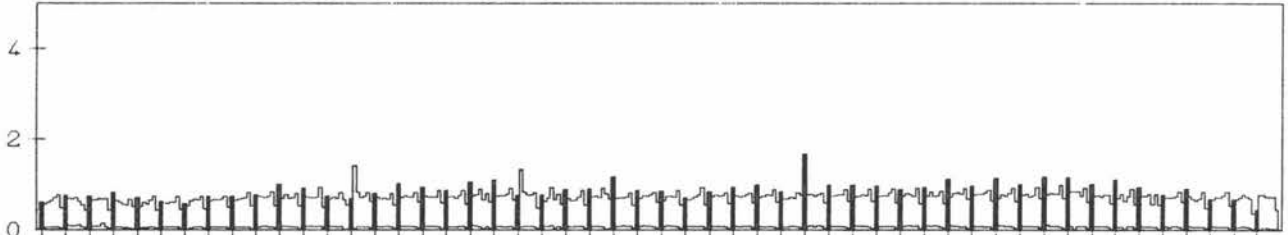
JAN | FEB | MRZ | APR | MAI | JUN | JUL | AUG | SEP | OKT | NOV | DEZ

1000 FZ/24 H



VERKEHRSMENGEN 15-19 UHR

1000 FZ/4 H



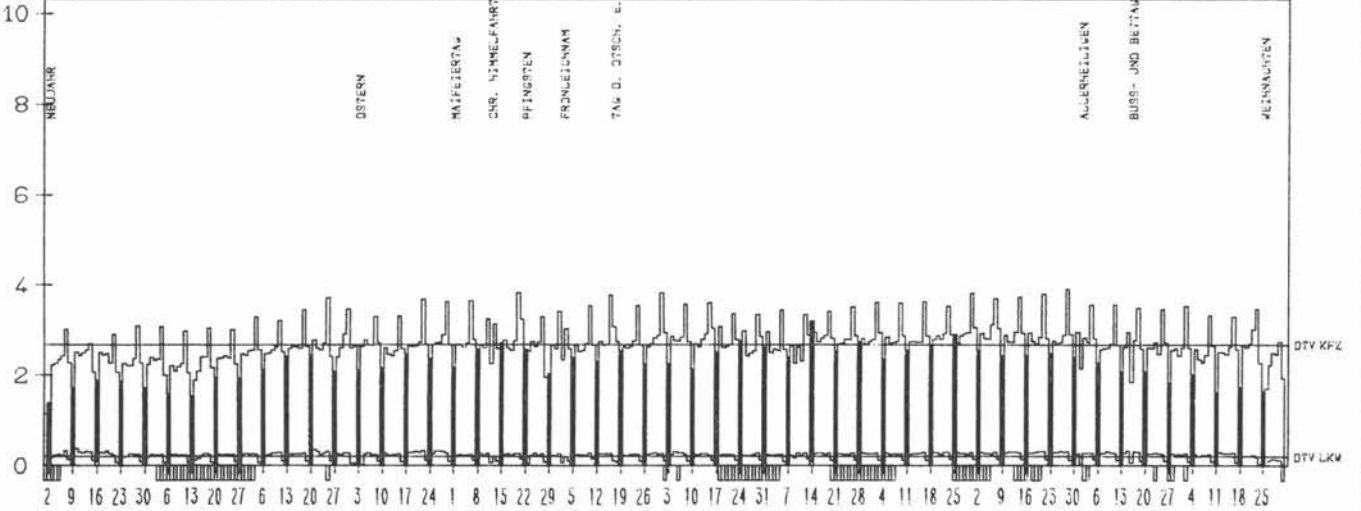
RICHTUNG WEST

DTV KFZ 2685
DTV LKW 209 = 7.80 %
MAX WERKTAG 3915 FR 28.10.
MAX FER-WKTAG 3833 FR 1.7.
MAX SO+FEITAG 3200 SO 14.8.

TAEGLICHE VERKEHRSMENGE

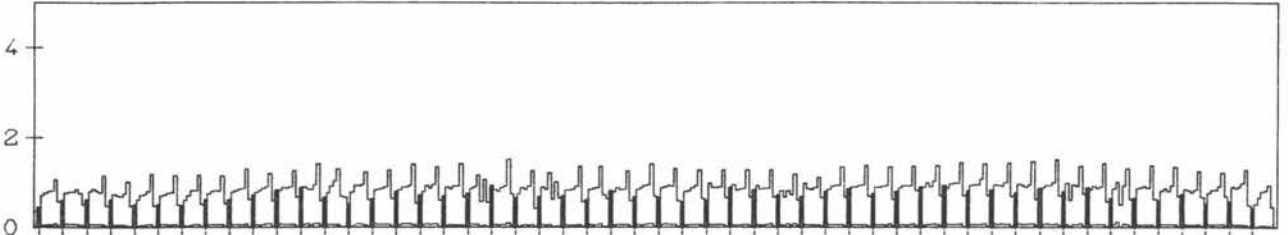
JAN | FEB | MRZ | APR | MAI | JUN | JUL | AUG | SEP | OKT | NOV | DEZ

1000 FZ/24 H



VERKEHRSMENGEN 15-19 UHR

1000 FZ/4 H



JAHRESGANGLINIEN 1983

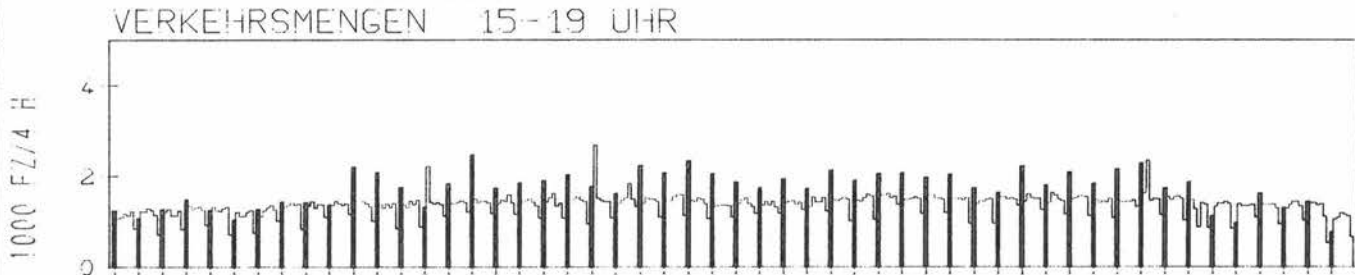
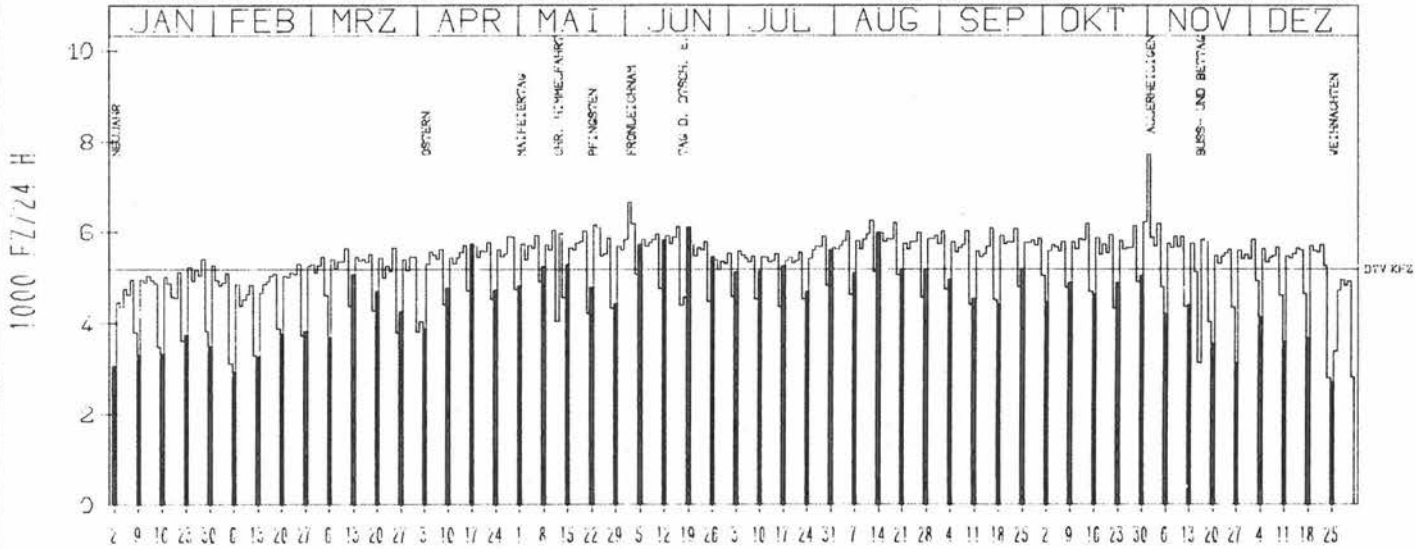
ZST: OSTERCAPPELN
NR.: 3615 3 329

LAND: NIEDERSACHSEN
STRASSE: B 51
KM: 12.5
NETZKNOTEN:

RICHTUNG WEST

DTV KFZ 5179
MAX WERKTAG 7717 DI 1. 11.
MAX FER-WKTAG 6246 FR 12. 8.
MAX SO+FEITAG 6152 MO 23. 5.

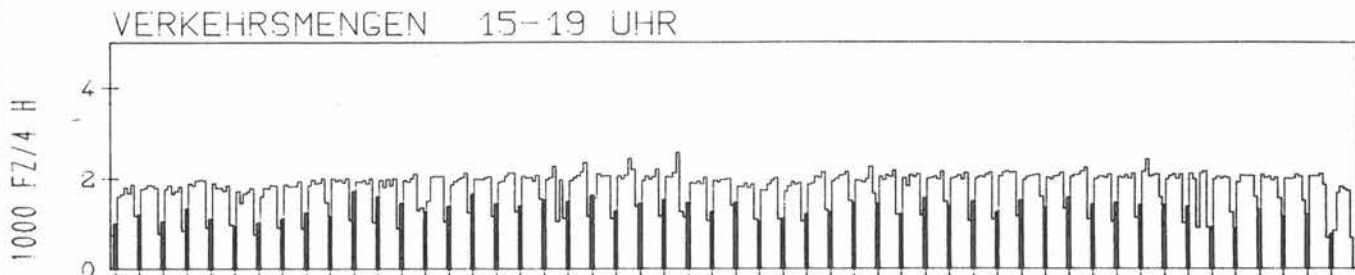
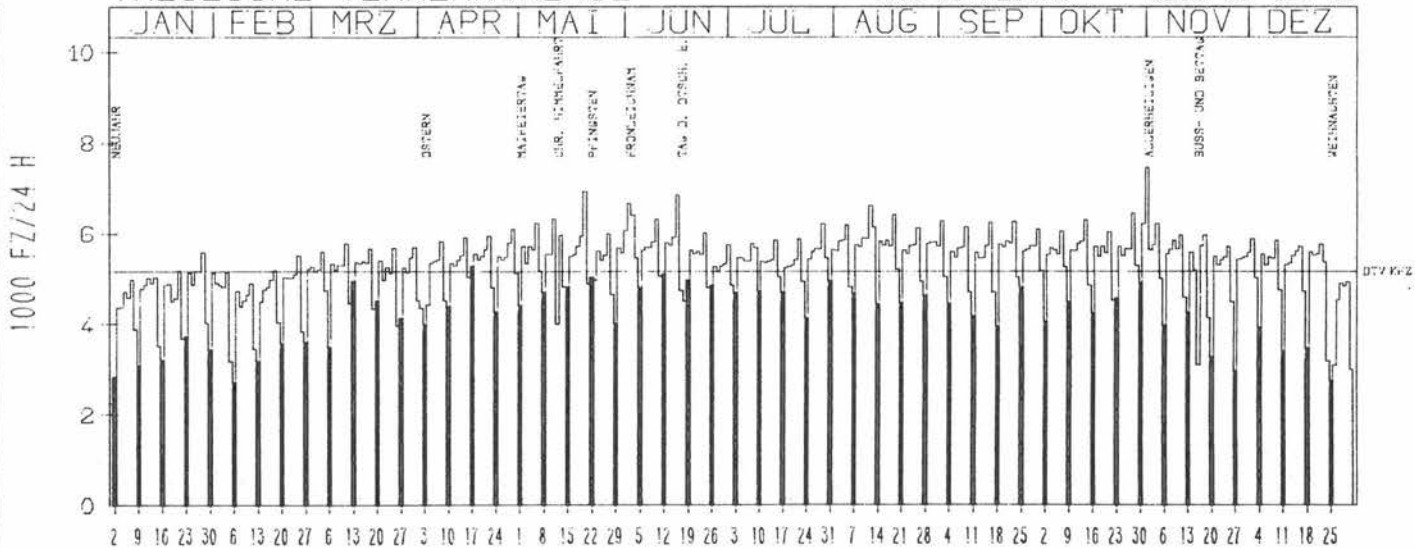
TAEGLICHE VERKEHRSMENGE



RICHTUNG OST

DTV KFZ 5174
MAX WERKTAG 7454 DI 1. 11.
MAX FER-WKTAG 6850 DO 16. 6.
MAX SO+FEITAG 5283 SO 17. 4.

TAEGLICHE VERKEHRSMENGE



JAHRESGANGLINIEN 1983

ZST: HALTERN

LAND:

NORDRHEIN-WESTFALEN

NR.: 4209 5 312

STRASSE:

B 51

KM:

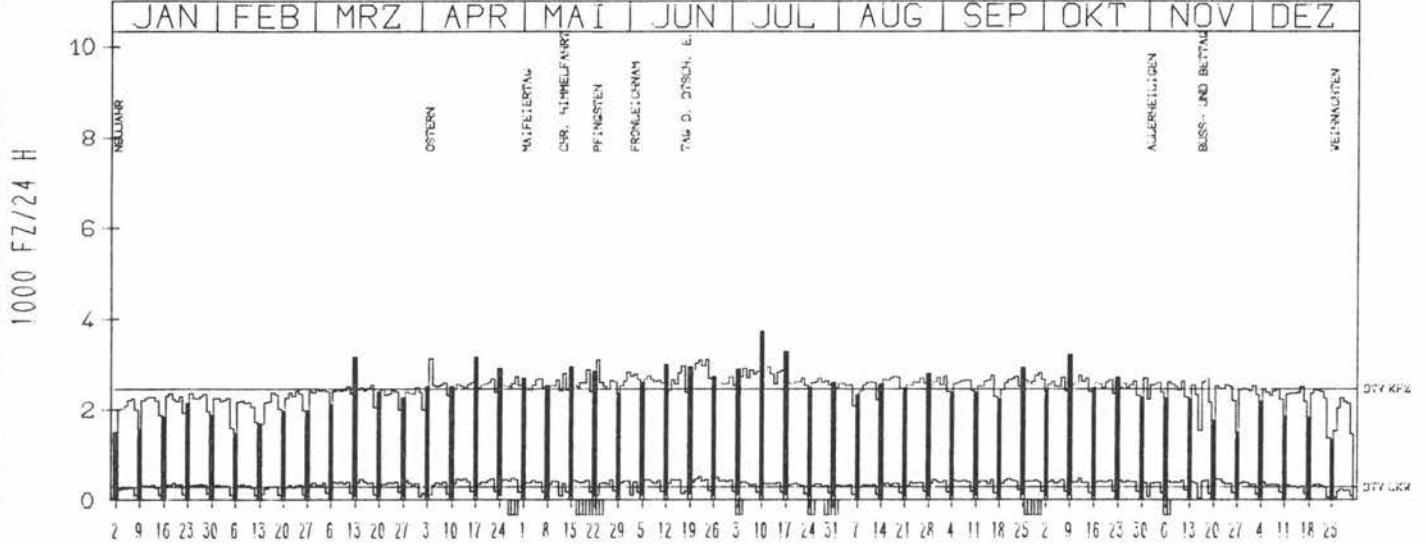
40.0

NETZKNOTEN:

RICHTUNG NÖRD

DTV KFZ	2449
DTV LKW	292 = 11.92 %
MAX WERKTAG	2821 MI 1. 6.
MAX FER-WKTAG	3095 FR 24. 6.
MAX SO+FEITAG	3708 SO 10. 7.

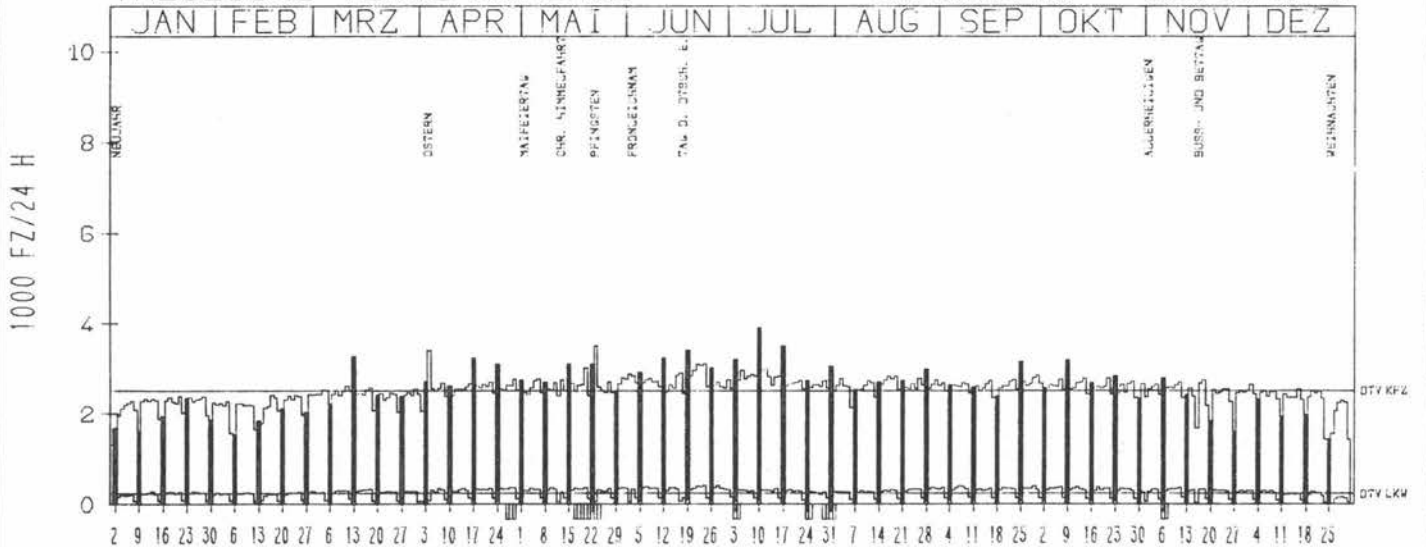
TÄGLICHE VERKEHRSMENGE



RICHTUNG SÜED

DTV KFZ	2526
DTV LKW	235 = 9.32 %
MAX WERKTAG	2853 FR 30. 9.
MAX FER-WKTAG	3112 FR 24. 6.
MAX SO+FEITAG	3910 SO 10. 7.

TÄGLICHE VERKEHRSMENGE



JAHRESGANGLINIEN 1983

ZST: BRUEHL
NR.: 5107 5 205

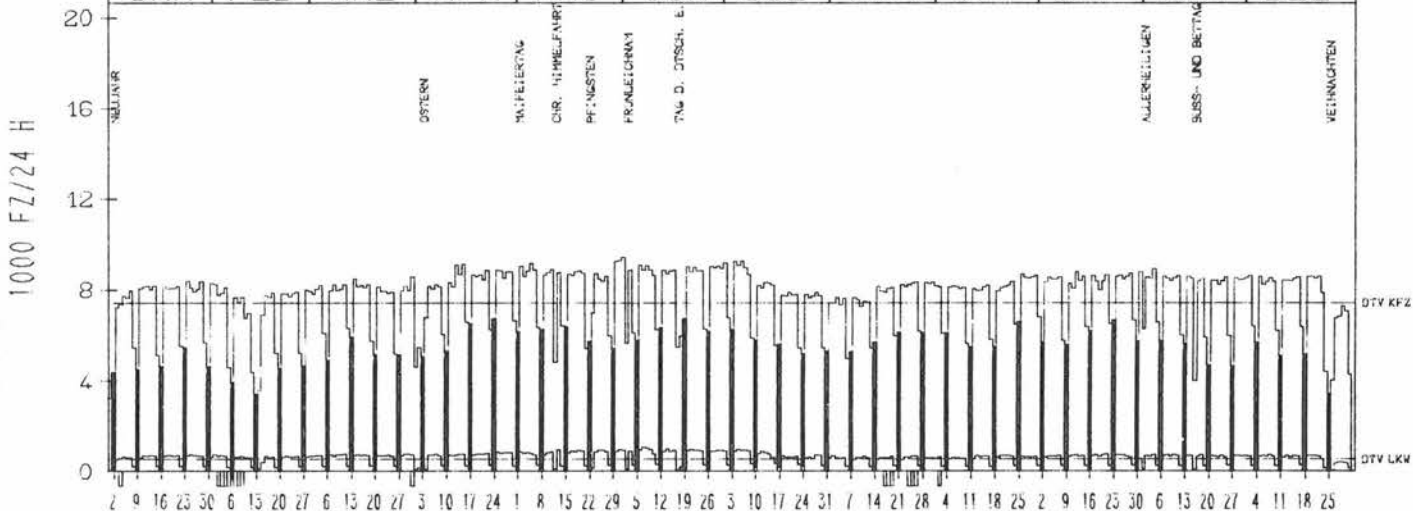
LAND: NORDRHEIN-WESTFALEN
STRASSE: B 51
KM: 72.1
NETZKNOTEN: 5107 022
5107 005

RICHTUNG NÖRD


DTV KFZ 7441
DTV LKW 541 = 7.27 %
MAX WERKTAG 9414 MI 1. 6.
MAX FER-WKTAG 9273 MO 4. 7.
MAX SO+FEITAG 7002 MO 23. 5.

TÄGLICHE VERKEHRSMENGE

JAN | FEB | MRZ | APR | MAI | JUN | JUL | AUG | SEP | OKT | NOV | DEZ



VERKEHRSMENGEN 15-19 UHR

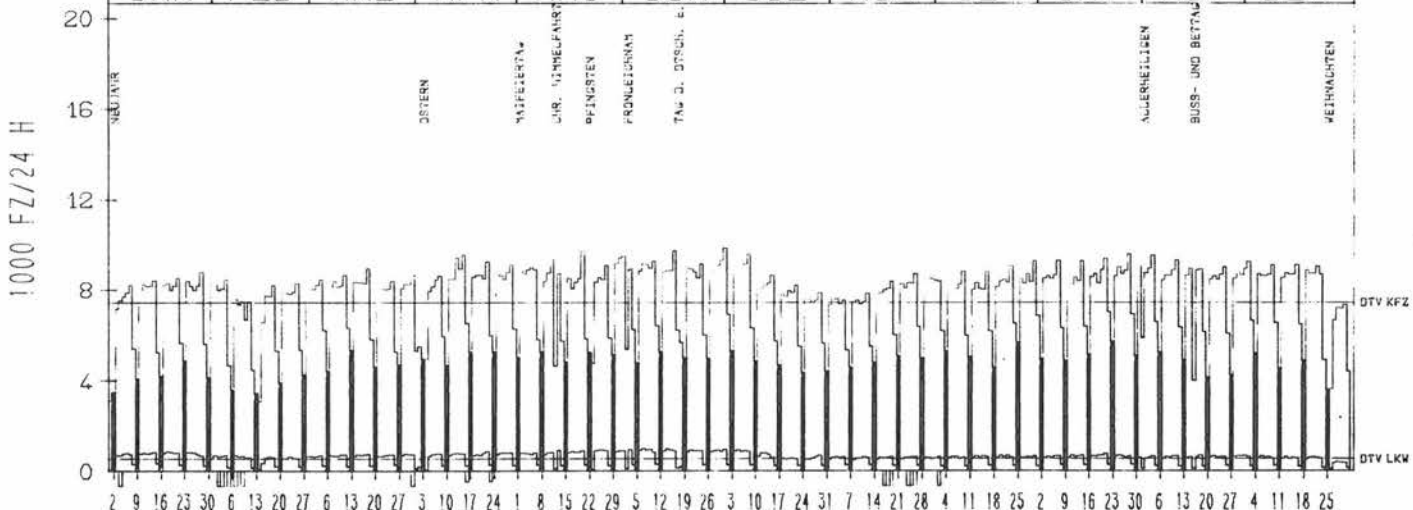


RICHTUNG SÜED


DTV KFZ 7453
DTV LKW 539 = 7.23 %
MAX WERKTAG 9730 FR 20. 5.
MAX FER-WKTAG 9856 FR 1. 7.
MAX SO+FEITAG 6210 FR 17. 6.

TÄGLICHE VERKEHRSMENGE

JAN | FEB | MRZ | APR | MAI | JUN | JUL | AUG | SEP | OKT | NOV | DEZ



VERKEHRSMENGEN 15-19 UHR



JAHRESGANGLINIEN 1983

ZST: LASEL
 NR.: 5804 7 919 (7019)

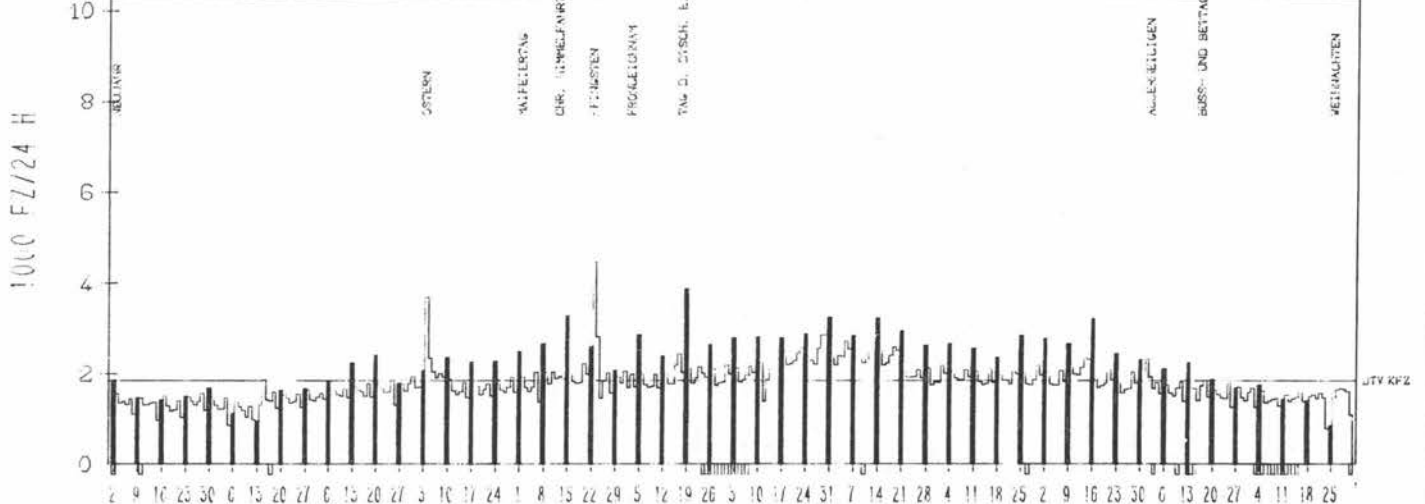
LAND: RHEINLAND-PFALZ
 STRASSE: B 51
 KM:
 NETZKNOTEN:

RICHTUNG NÖRD

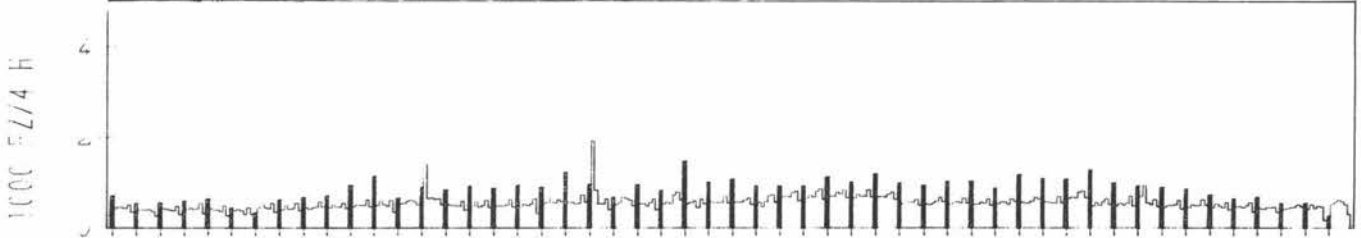
DTV KFZ 1855
 MAX WERKTAG 2353 FR 14. 10.
 MAX FER-WKTAG 2847 SA 30. 7.
 MAX SO+FEITAG 4445 MO 23. 5.

TÄGLICHE VERKEHRSMENGE

JAN | FEB | MRZ | APR | MAI | JUN | JUL | AUG | SEP | OKT | NOV | DEZ



VERKEHRSMENGEN 15-19 UHR

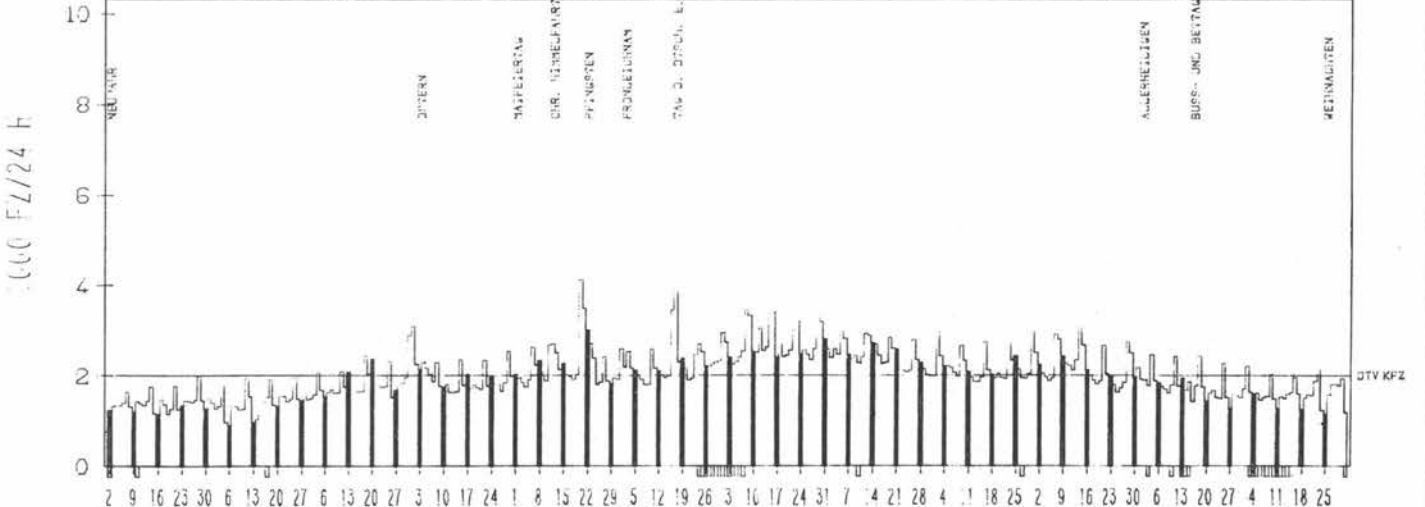


RICHTUNG SÜED

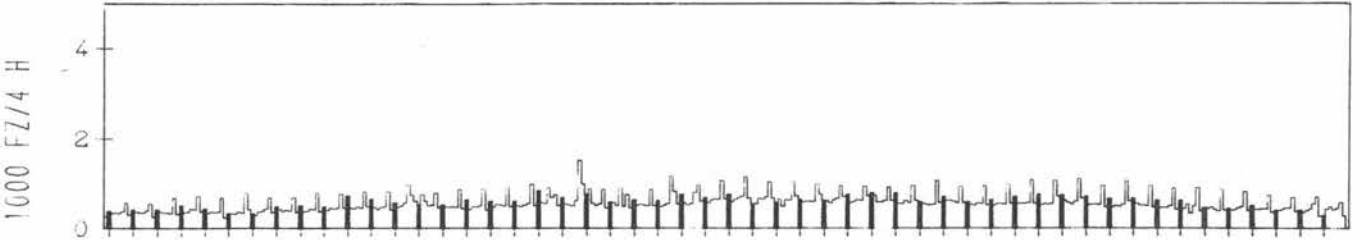
DTV KFZ 2026
 MAX WERKTAG 4140 FR 20. 5.
 MAX FER-WKTAG 3492 SA 21. 5.
 MAX SO+FEITAG 3921 FR 17. 6.

TÄGLICHE VERKEHRSMENGE

JAN | FEB | MRZ | APR | MAI | JUN | JUL | AUG | SEP | OKT | NOV | DEZ



VERKEHRSMENGEN 15-19 UHR



JAHRESGANGLINIEN 1983

ZST: KONZ

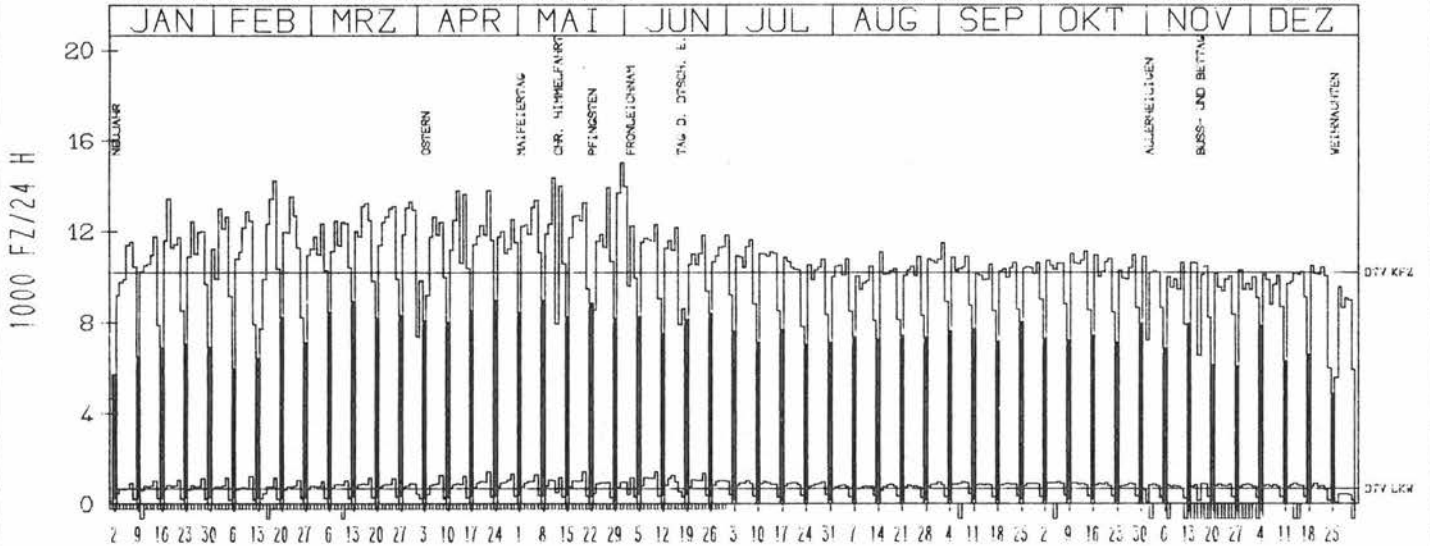
NR.: 6205 7 052

LAND: RHEINLAND-PFALZ
 STRASSE: B 51
 KM: 0.8
 NETZKNOTEN: 6205 011
 6205 015

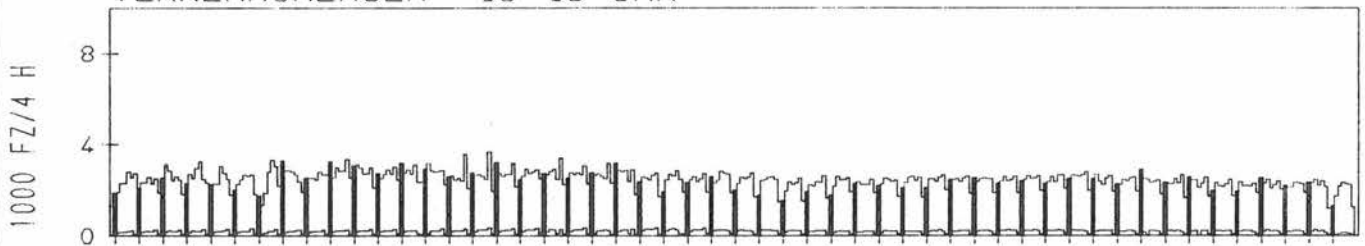
RICHTUNG NÖRD

DTV KFZ 10198
 DTV LKW 684 = 6.71 %
 MAX WERKTAG 15022 DI 31. 5.
 MAX FER-WKTAG 13789 MI 13. 4.
 MAX SO+FEITAG 9605 DO 2. 6.

TÄGLICHE VERKEHRSMENGE



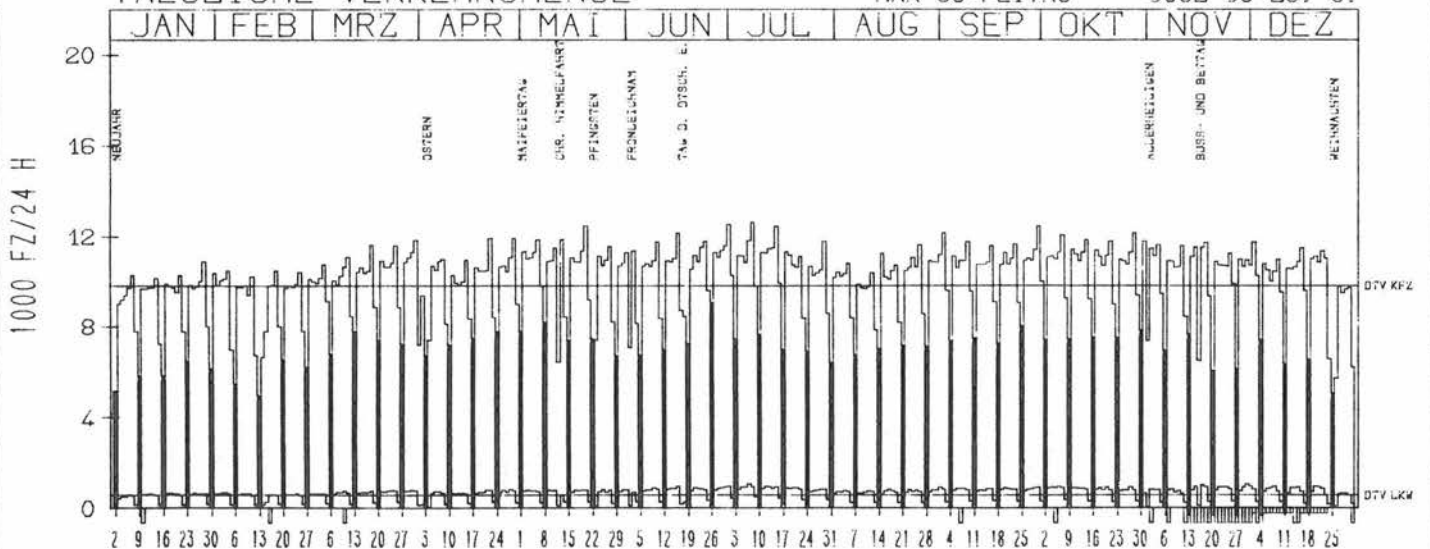
VERKEHRSMENGEN 15-19 UHR



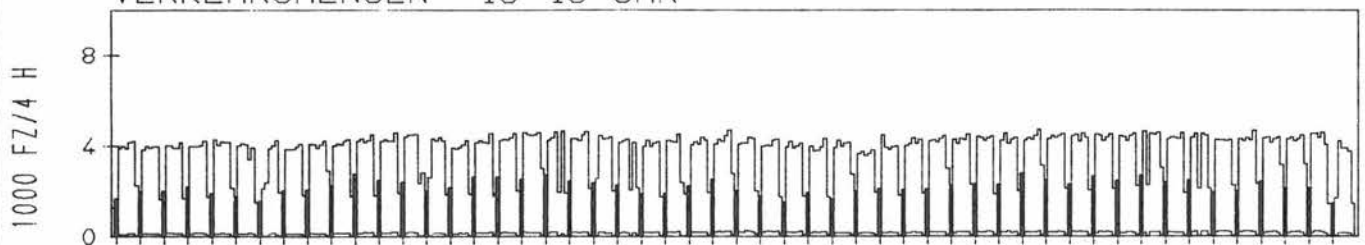
RICHTUNG SÜED

DTV KFZ 9832
 DTV LKW 591 = 6.01 %
 MAX WERKTAG 12475 FR 30. 9.
 MAX FER-WKTAG 12637 FR 8. 7.
 MAX SO+FEITAG 9082 SO 26. 6.

TÄGLICHE VERKEHRSMENGE



VERKEHRSMENGEN 15-19 UHR



JAHRESGANGLINIEN 1983

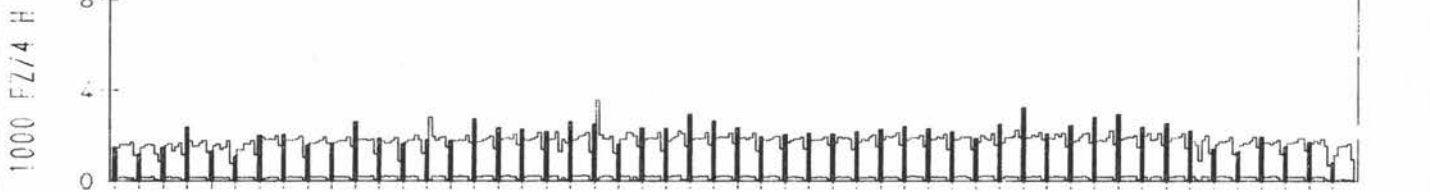
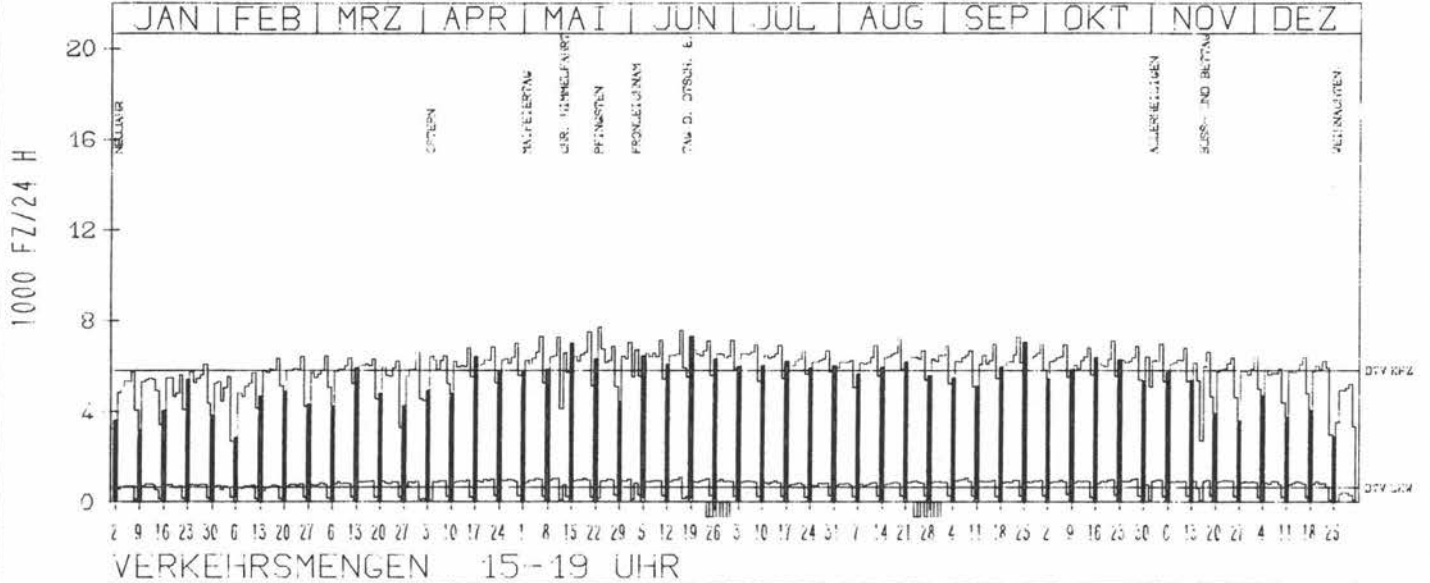
ZST: MEINERZHAGEN
NR.: 4811 5 304

LAND: NORDRHEIN-WESTFALEN
STRASSE: B 54
KM: 62.3
NETZKNOTEN:

RICHTUNG NORD

DTV KFZ 5814
DTV LKW 638 = 10.98 %
MAX WERKTAG 7511 FR 20. 5.
MAX FER-WKTAG 7557 DO 16. 6.
MAX SO+FEITAG 7714 MO 23. 5.

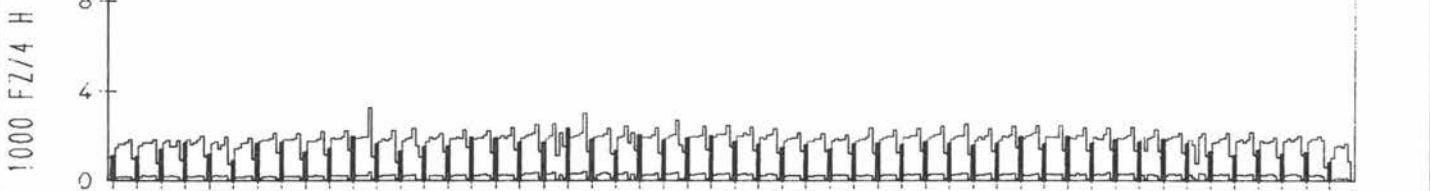
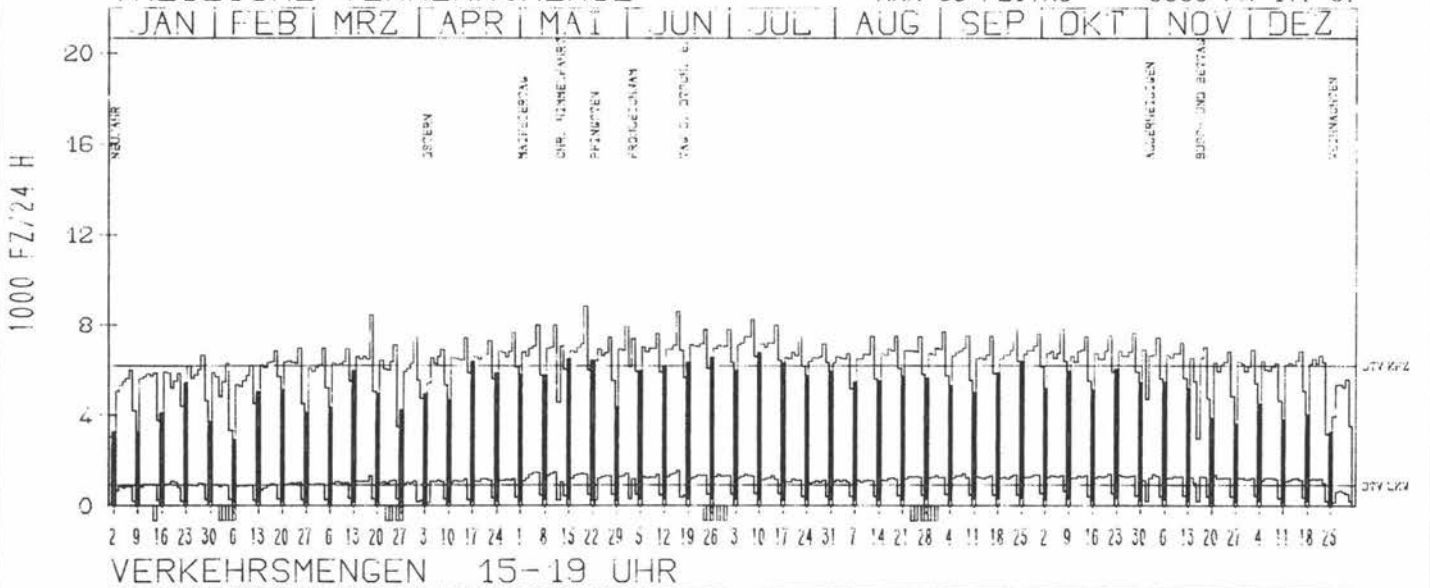
TAEGLICHE VERKEHRSMENGE



RICHTUNG SUED

DTV KFZ 6219
DTV LKW 904 = 14.53 %
MAX WERKTAG 3884 FR 20. 5.
MAX FER-WKTAG 3630 DO 16. 6.
MAX SO+FEITAG 6886 FR 17. 6.

TAEGLICHE VERKEHRSMENGE



JAHRESGANGLINIEN 1983

ZST: LÖÖPE

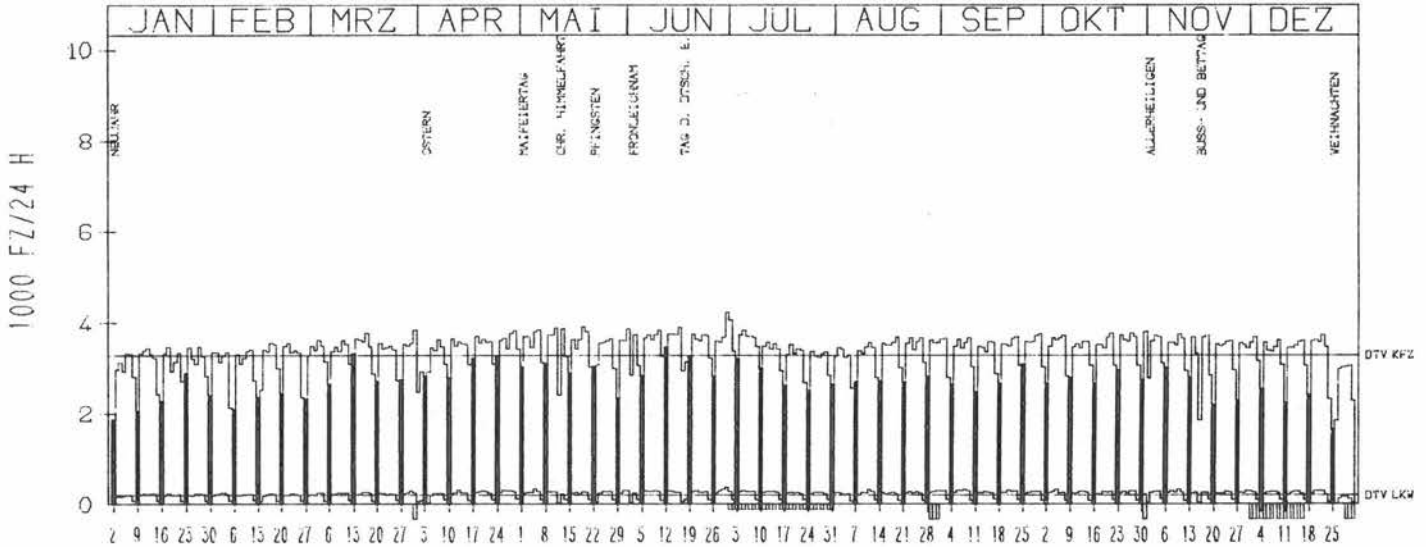
NR.: 5010 5 204

LAND: NORDRHEIN-WESTFALEN
 STRASSE: B 55
 KM: 80.4
 NETZKNOTEN: 5010 007
 5010 001


RICHTUNG WEST

DTV KFZ 3290
 DTV LKW 198 = 6.02 %
 MAX WERKTAG 3918 DO 19. 5.
 MAX FER-WKTAG 4229 DO 30. 6.
 MAX SO+FEITAG 3465 SO 12. 6.

TÄGLICHE VERKEHRSMENGE



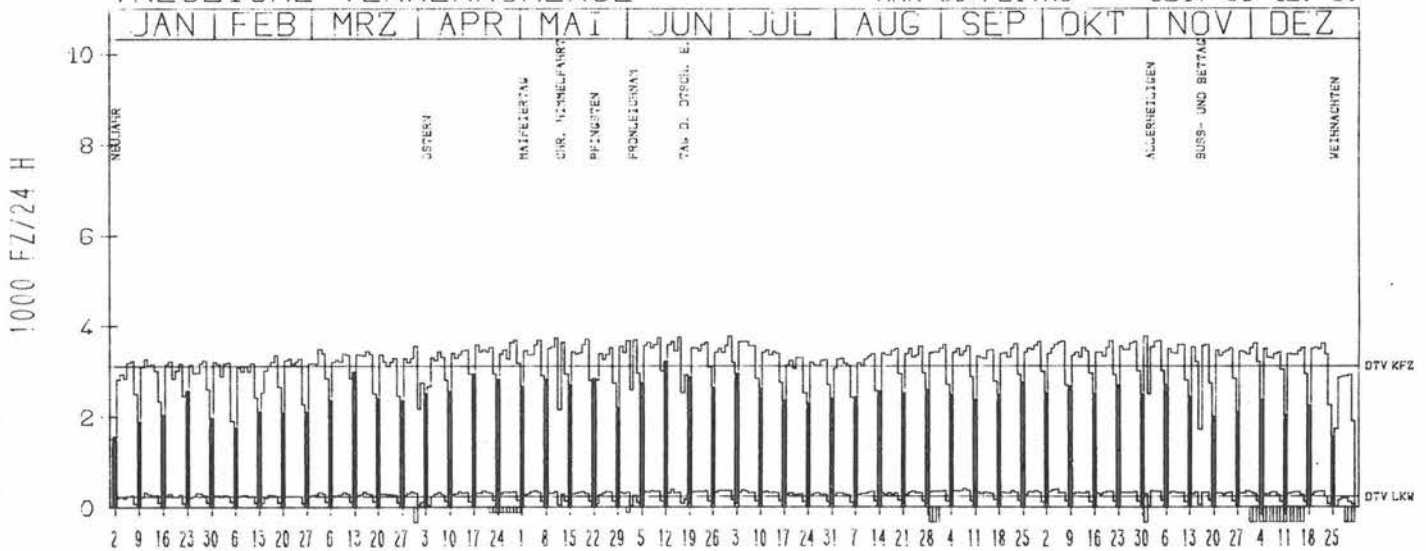
VERKEHRSMENGEN 15-19 UHR




RICHTUNG OST

DTV KFZ 3120
 DTV LKW 245 = 7.85 %
 MAX WERKTAG 3730 MI 11. 5.
 MAX FER-WKTAG 3774 FR 1. 7.
 MAX SO+FEITAG 3217 SO 12. 6.

TÄGLICHE VERKEHRSMENGE



VERKEHRSMENGEN 15-19 UHR



JAHRESGANGLINIEN 1983

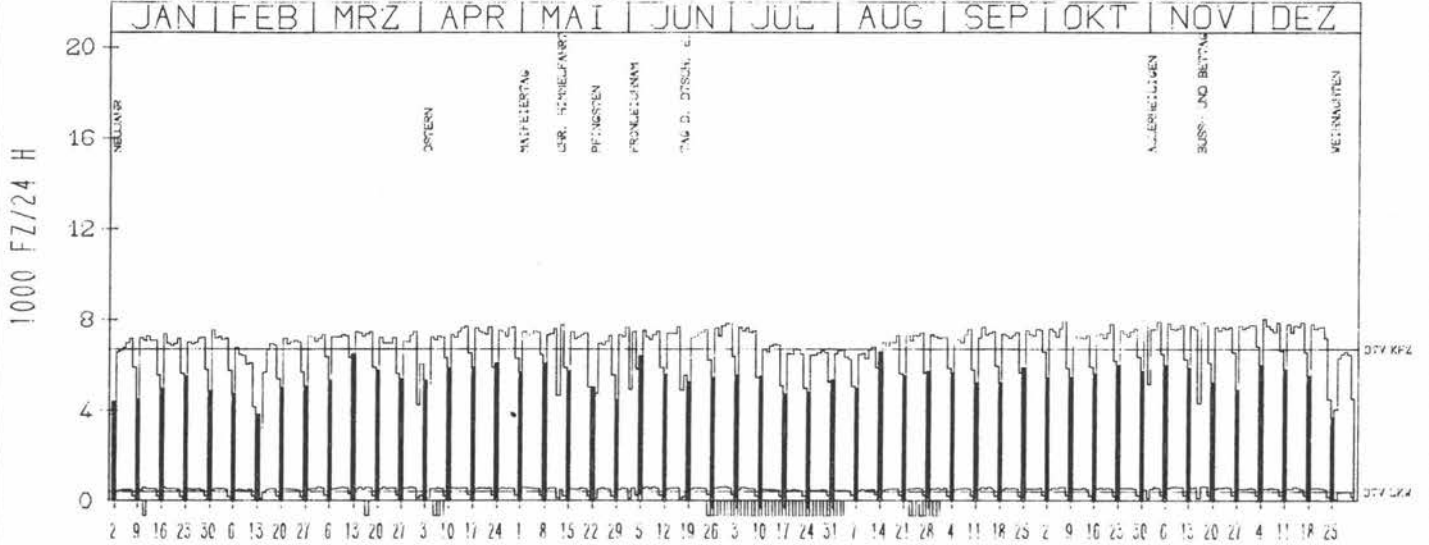
ZST: ALSDÖRF/ÖFDEN
 NR.: 5102 5 213

LAND: NORDRHEIN-WESTFALEN
 STRASSE: B 57
 KM: 16.5
 NETZKNOTEN: 5102 013
 5102 007

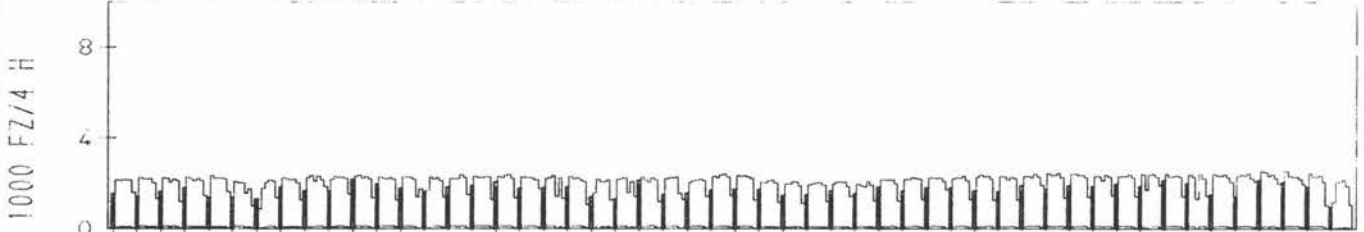
RICHTUNG NÖRD

DTV KFZ 6685
 DTV LKW 422 = 6.31 %
 MAX WERKTAG 8118 MO 31.10.
 MAX FER-WKTAG 7684 DO 16. 6.
 MAX SO+FEITAG 6567 SO 14. 8.

TÄGLICHE VERKEHRSMENGE



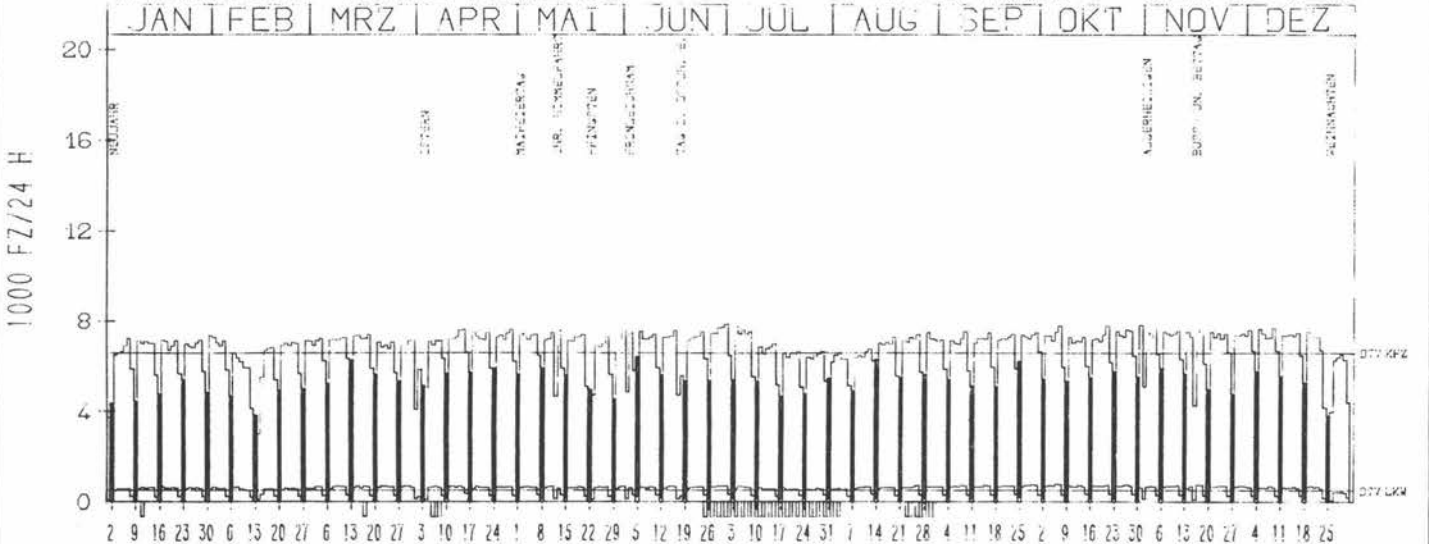
VERKEHRSMENGEN 15-19 UHR




RICHTUNG SÜED

DTV KFZ 6624
 DTV LKW 514 = 7.77 %
 MAX WERKTAG 7851 MO 31.10.
 MAX FER-WKTAG 7610 DO 16. 6.
 MAX SO+FEITAG 6441 SO 5. 6.

TÄGLICHE VERKEHRSMENGE



VERKEHRSMENGEN 15-19 UHR



JAHRESGANGLINIEN 1983

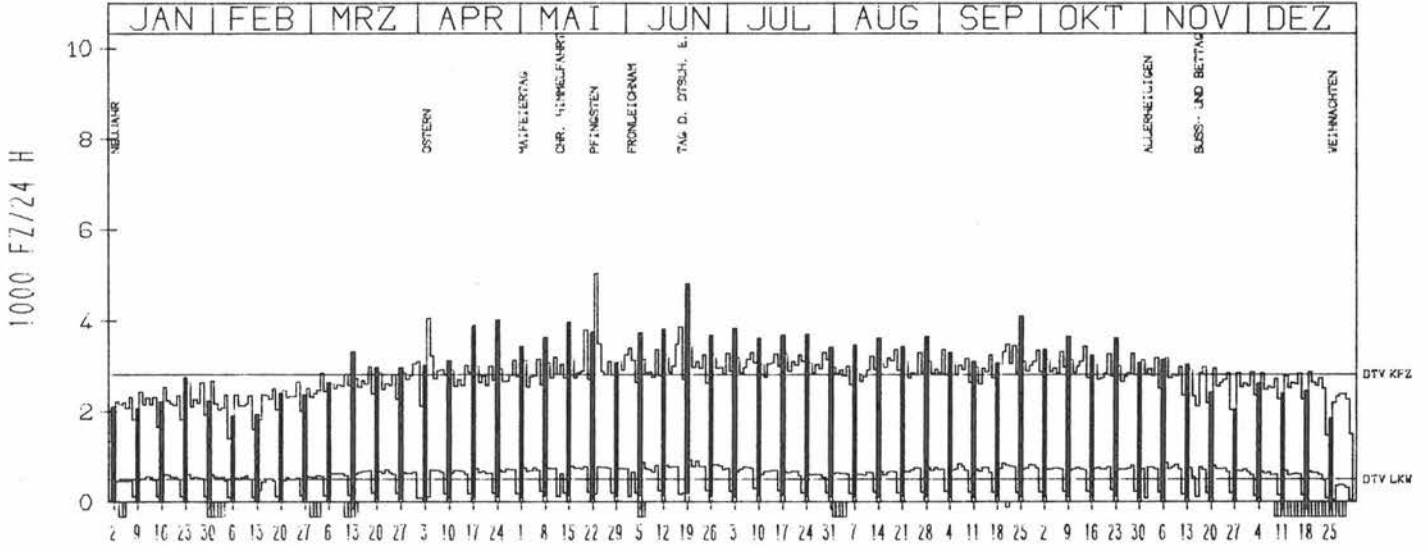
ZST: DÖRSTEN 1
NR.: 4207 5 316

LAND: NORDRHEIN-WESTFALEN
STRASSE: B 58
KM: 61.6
NETZKNOTEN:

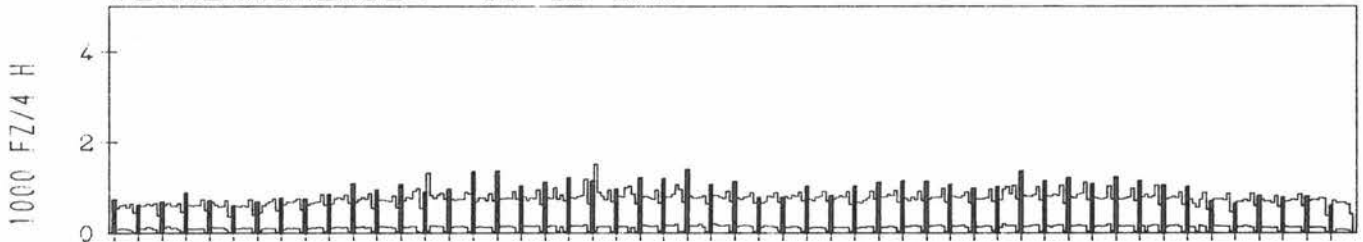
RICHTUNG OST

DTV KFZ 2815
DTV LKW 507 = 18.02 %
MAX WERKTAG 3807 FR 20. 5.
MAX FER-WKTAG 3500 MO 20. 6.
MAX SO+FEITAG 5030 MO 23. 5.

TÄGLICHE VERKEHRSMENGE



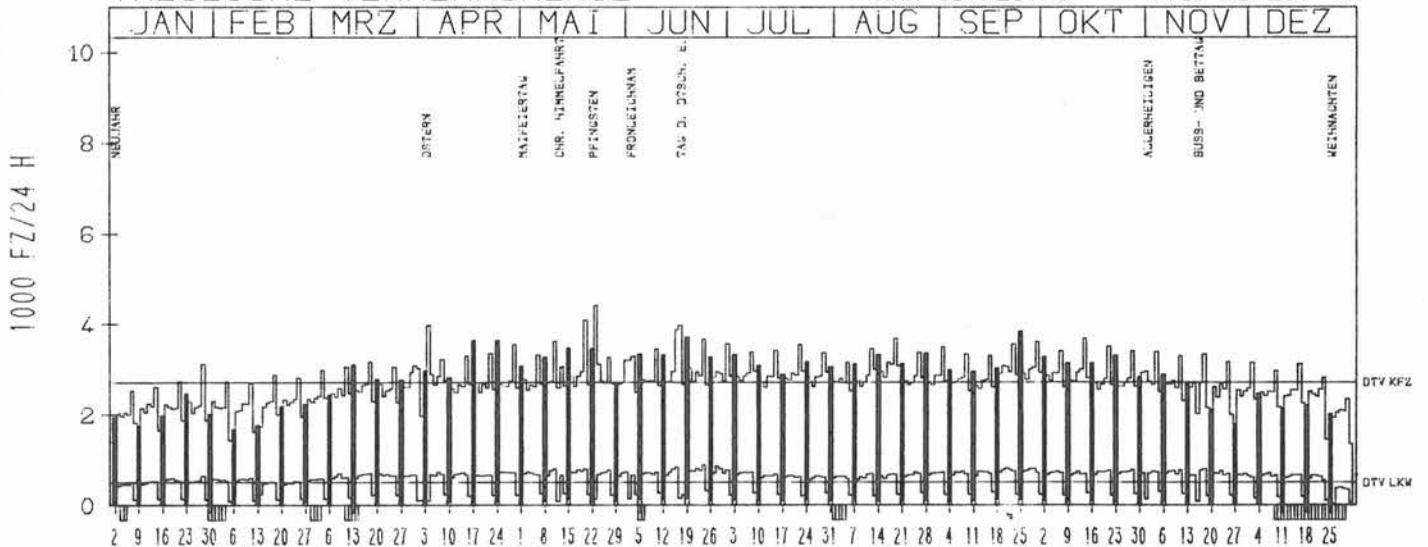
VERKEHRSMENGEN 15-19 UHR



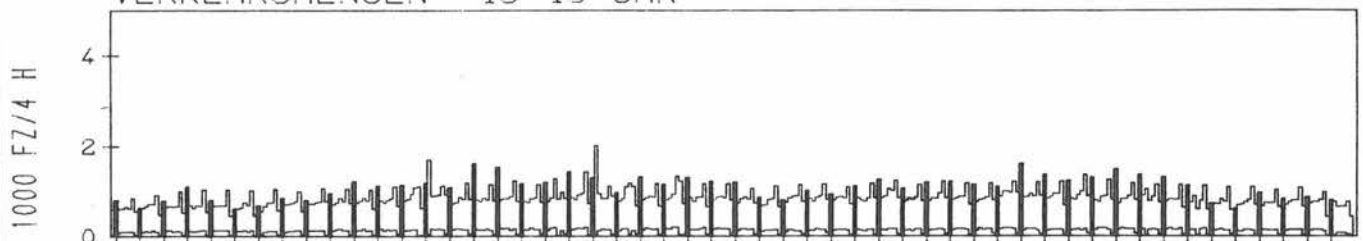
RICHTUNG WEST

DTV KFZ 2722
DTV LKW 504 = 18.50 %
MAX WERKTAG 4091 FR 20. 5.
MAX FER-WKTAG 3870 DO 16. 6.
MAX SO+FEITAG 4415 MO 23. 5.

TÄGLICHE VERKEHRSMENGE



VERKEHRSMENGEN 15-19 UHR



JAHRESGANGLINIEN 1983

ZST: PULHEIM

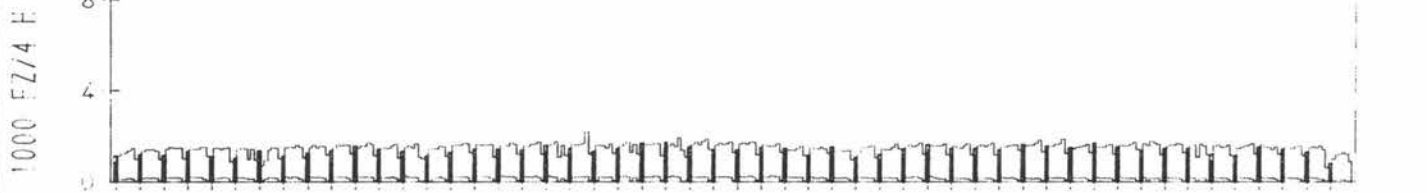
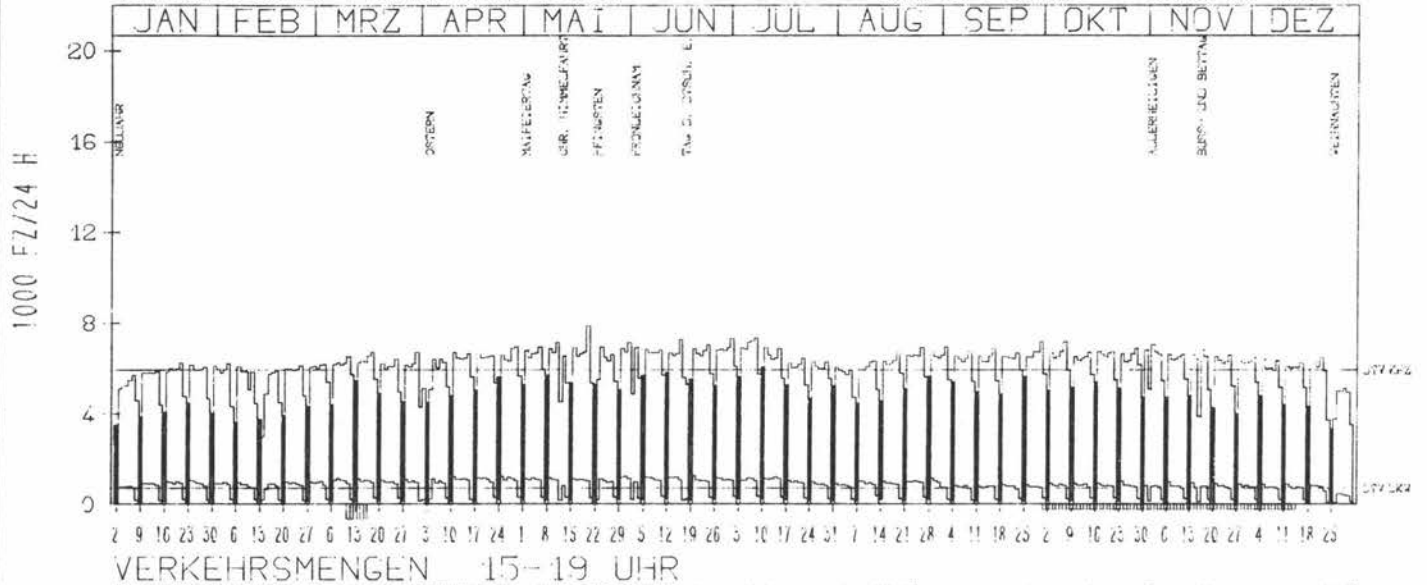
NR.: 4906 5 214

LAND: NORDRHEIN-WESTFALEN
 STRASSE: B 59
 KM: 14.0
 NETZKNOTEN: 4906 001
 4906 046

RICHTUNG SUED

DTV KFZ 5917
 DTV LKW 702 = 11.86 %
 MAX WERKTAG 7855 FR 20. 5.
 MAX FER-WKTAG 7321 FR 8. 7.
 MAX SO+FEITAG 6048 SO 10. 7.

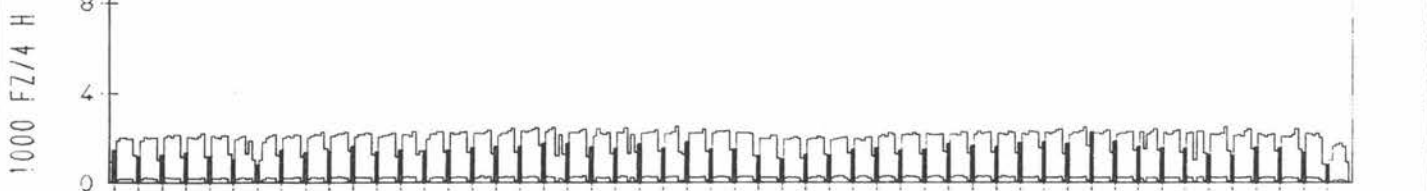
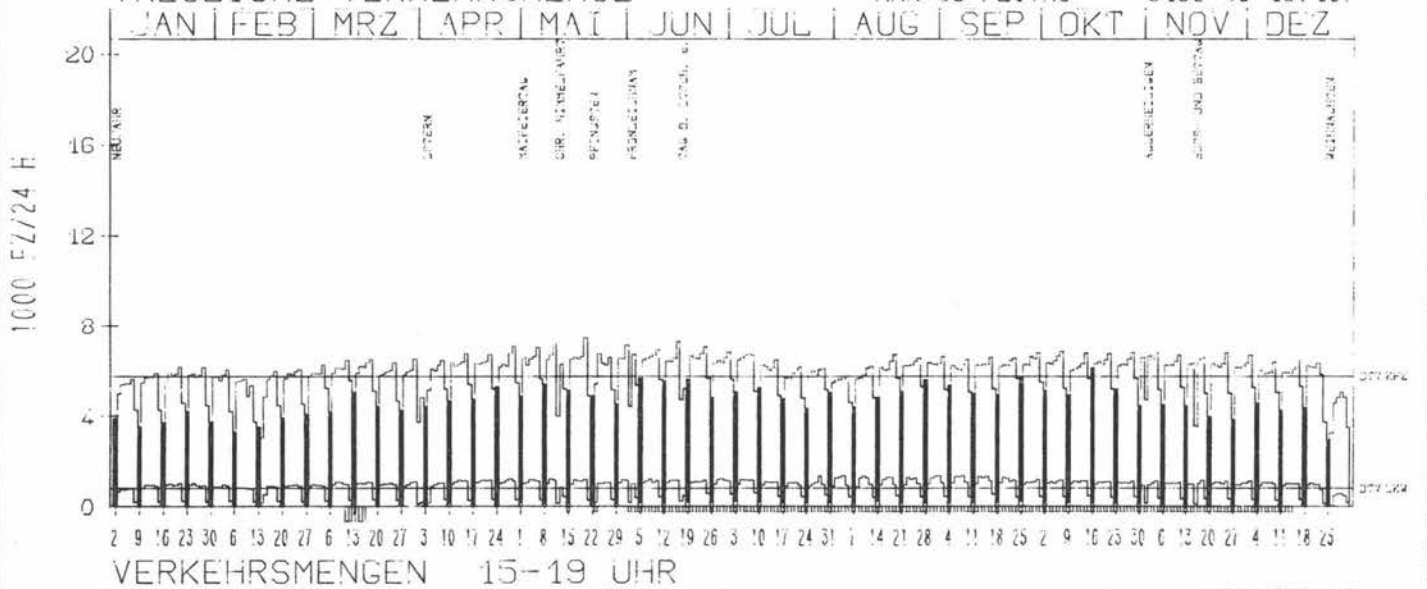
TAEGLICHE VERKEHRSMENGE



RICHTUNG NORD

DTV KFZ 5764
 DTV LKW 801 = 13.89 %
 MAX WERKTAG 7477 FR 20. 5.
 MAX FER-WKTAG 7313 DI 10. 0.
 MAX SO+FEITAG 6133 SO 10. 10.

TAEGLICHE VERKEHRSMENGE



JAHRESGANGLINIEN 1983

ZST: PETERSHAGEN

LAND: NORDRHEIN-WESTFALEN

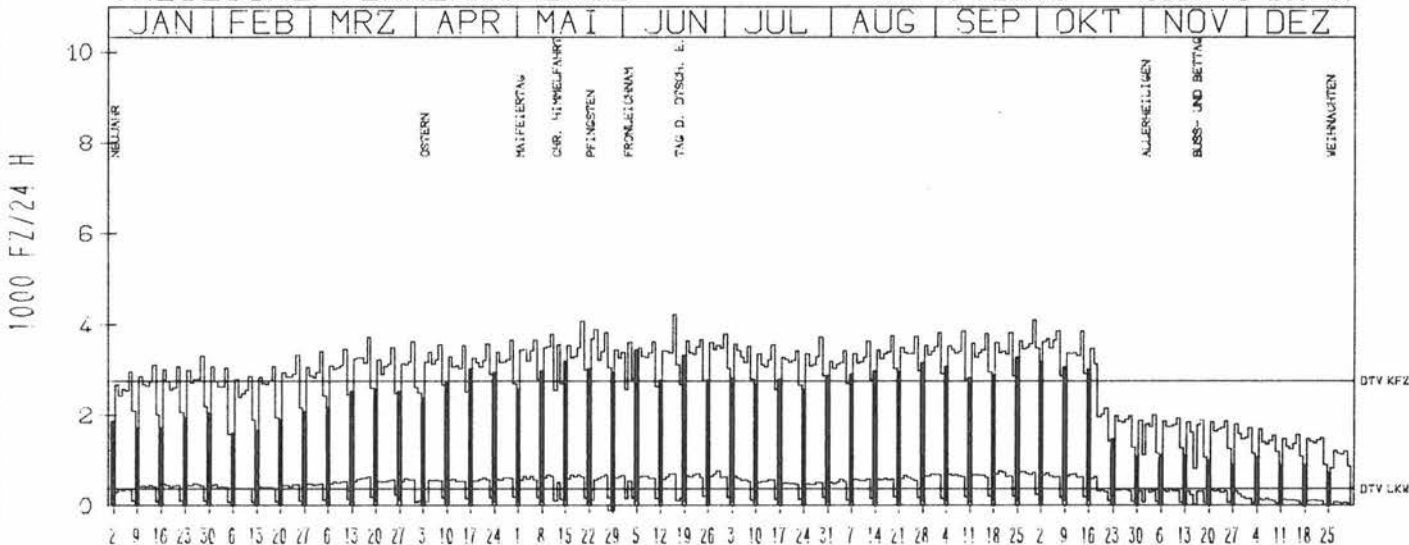
NR.: 3619 5 305

STRASSE: B 61
KM: 12.5
NETZKNOTEN:

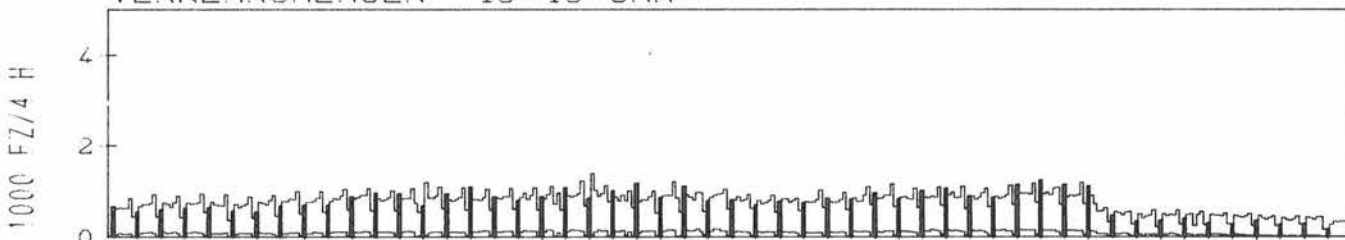
RICHTUNG SUED

DTV KFZ 2745
DTV LKW 375 = 13.65 %
MAX WERKTAG 4105 FR 30. 9.
MAX FER-WKTAG 4215 DO 16. 6.
MAX SO+FEITAG 3685 MO 23. 5.

TAEGLICHE VERKEHRSMENGE



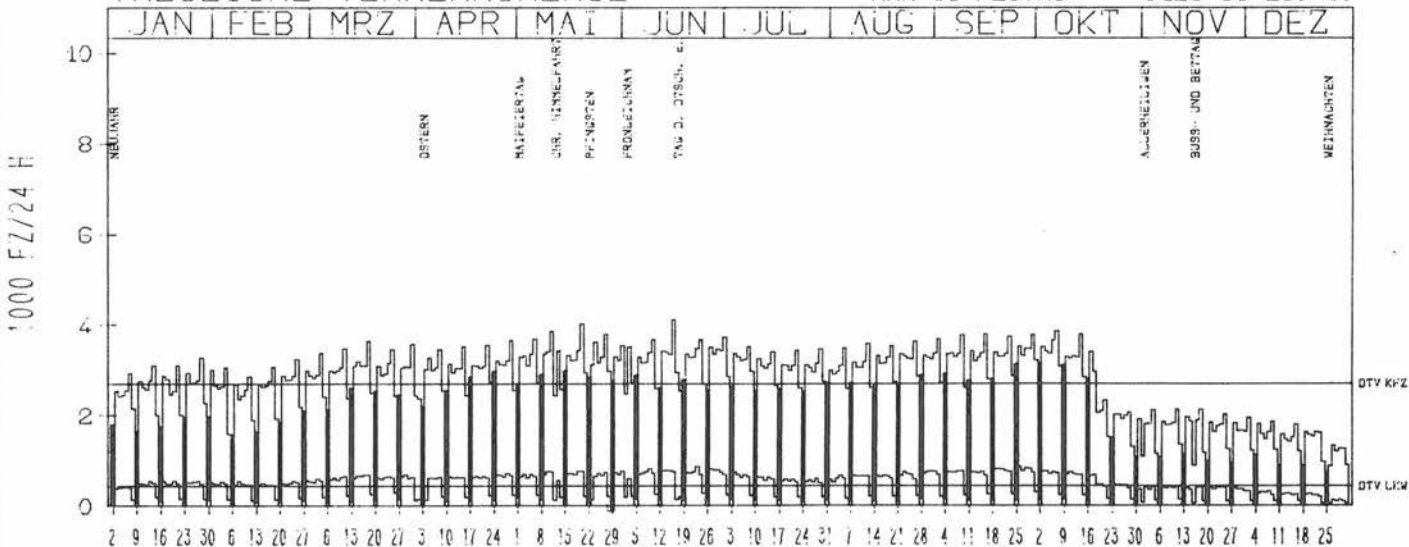
VERKEHRSMENGEN 15-19 UHR




RICHTUNG NORD

DTV KFZ 2700
DTV LKW 448 = 16.58 %
MAX WERKTAG 4024 FR 20. 5.
MAX FER-WKTAG 4114 DO 16. 6.
MAX SO+FEITAG 3129 SO 25. 9.

TAEGLICHE VERKEHRSMENGE



VERKEHRSMENGEN 15-19 UHR



JAHRESGANGLINIEN 1983

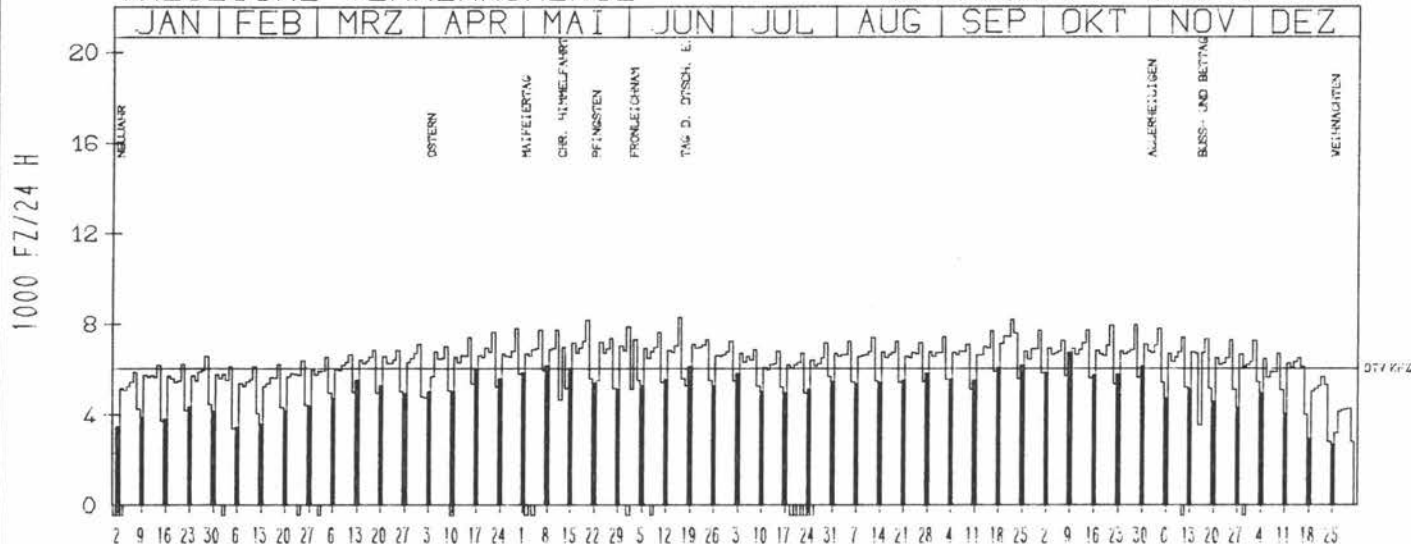
ZST: CHAUSSEEHAUS 1
 NR.: 5118 6 401 (0401)

LAND: HESSEN
 STRASSE: B 62
 KM: 81.0
 NETZKNOTEN: 5118 004
 5118 005

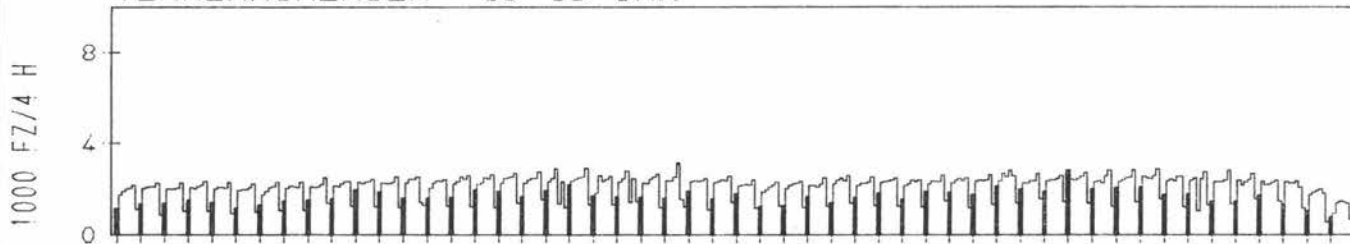
RICHTUNG OST

DTV KFZ 6049
 MAX WERKTAG 8210 DO 22. 9.
 MAX FER-WKTAG 8304 DO 16. 6.
 MAX SO+FEITAG 6718 SO 9. 10.

TAEGLICHE VERKEHRSMENGE



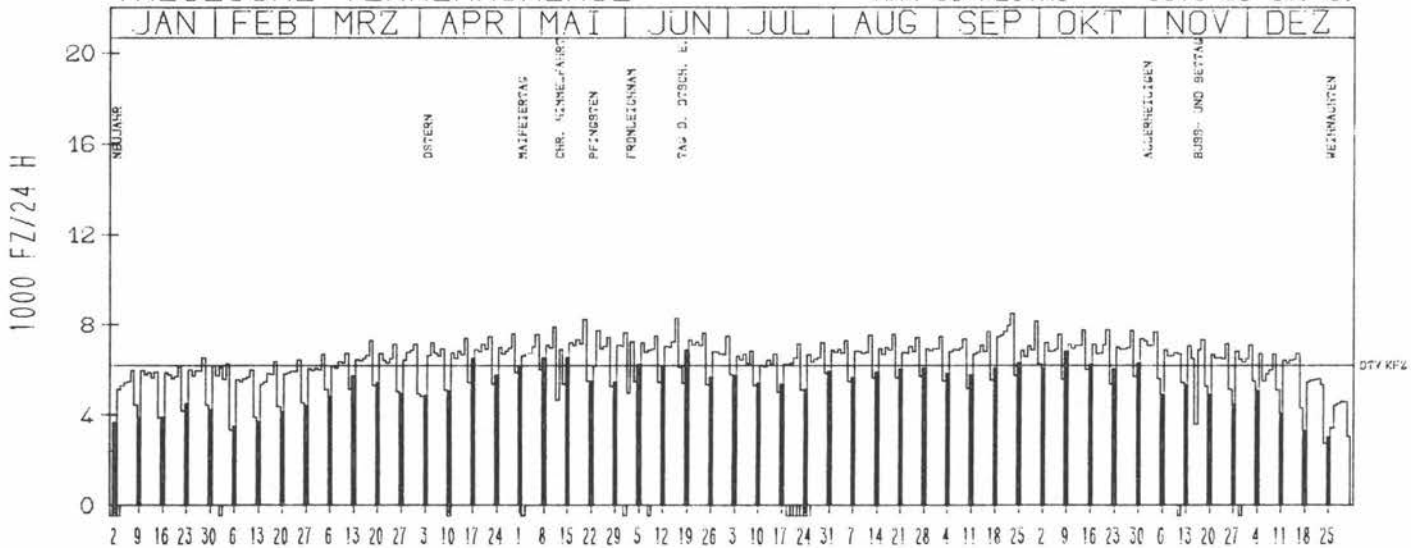
VERKEHRSMENGEN 15-19 UHR



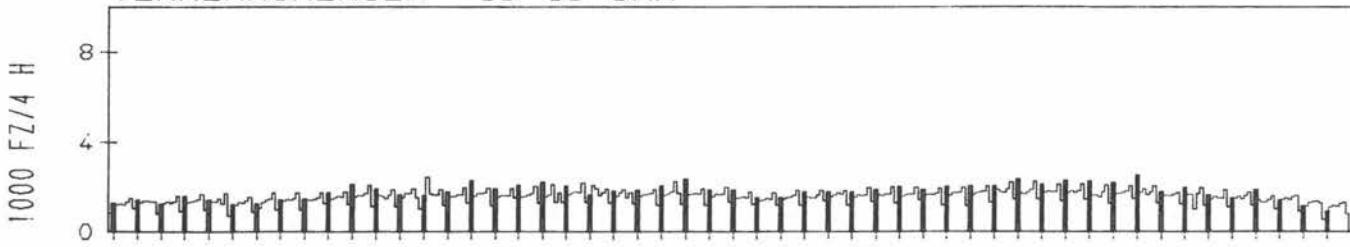
RICHTUNG WEST

DTV KFZ 6212
 MAX WERKTAG 8556 FR 23. 9.
 MAX FER-WKTAG 8295 DO 16. 6.
 MAX SO+FEITAG 6879 SO 19. 6.

TAEGLICHE VERKEHRSMENGE



VERKEHRSMENGEN 15-19 UHR



JAHRESGANGLINIEN 1983

ZST: SIEGEN

NR.: 5114 5 332

LAND:
STRASSE:
KM:
NETZKNOTEN:

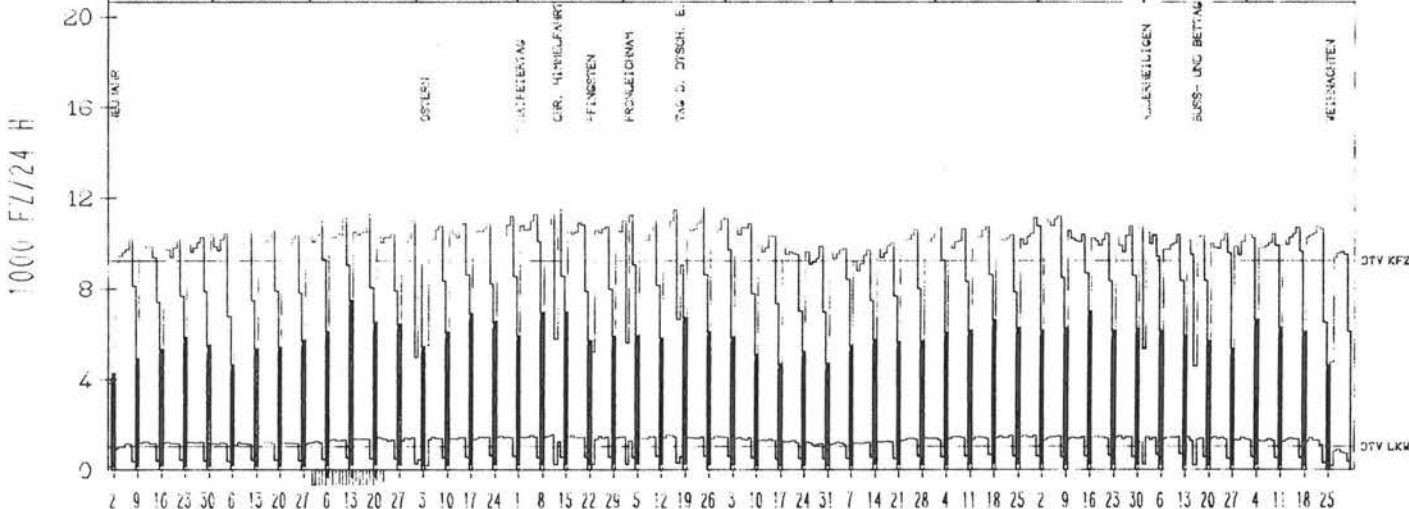
NORDRHEIN-WESTFALEN
B 62
3.9

RICHTUNG NÖRD

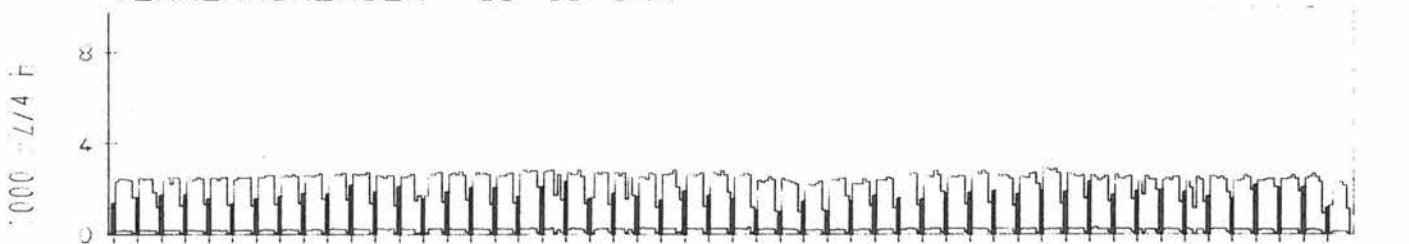
DTV KFZ	9215
DTV LKW	1038 = 11.26 %
MAX WERKTAG	11469 FR 13. 5.
MAX FER-WKTAG	11686 FR 24. 6.
MAX SO+FEITAG	6966 SO 16. 10.

TÄGLICHE VERKEHRSMENGE

JAN | FEB | MRZ | APR | MAI | JUN | JUL | AUG | SEP | OKT | NOV | DEZ



VERKEHRSMENGEN 15-19 UHR

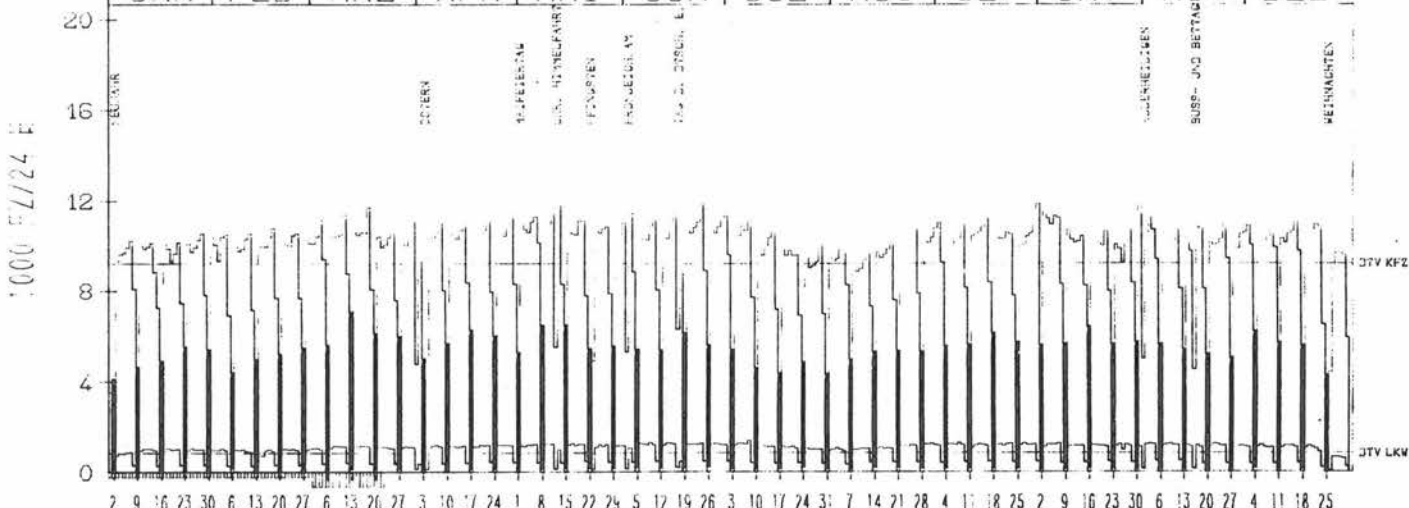


RICHTUNG SÜD

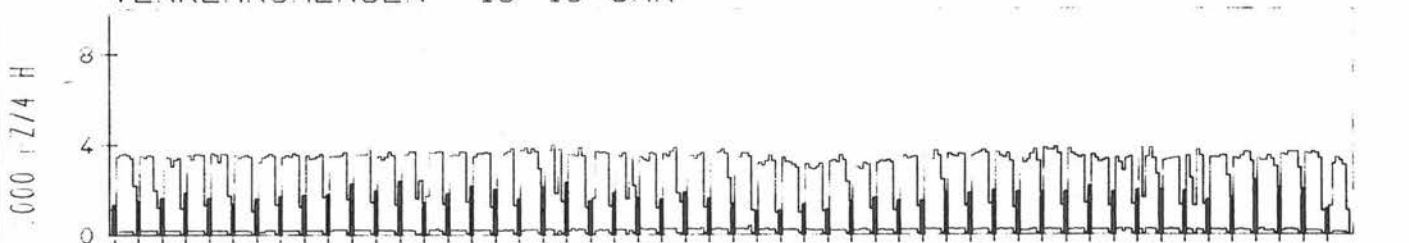
DTV KFZ	9233
DTV LKW	862 = 9.33 %
MAX WERKTAG	11855 SA 1. 10.
MAX FER-WKTAG	12049 FR 24. 6.
MAX SO+FEITAG	6485 SO 15. 5.

TÄGLICHE VERKEHRSMENGE

JAN | FEB | MRZ | APR | MAI | JUN | JUL | AUG | SEP | OKT | NOV | DEZ



VERKEHRSMENGEN 15-19 UHR



JAHRESGANGLINIEN 1983

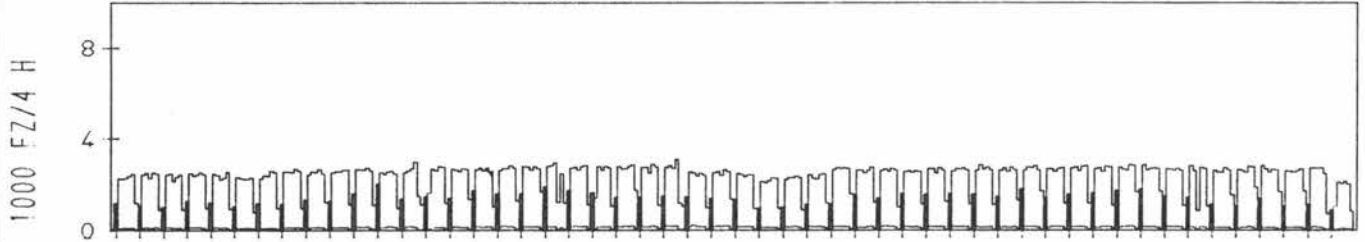
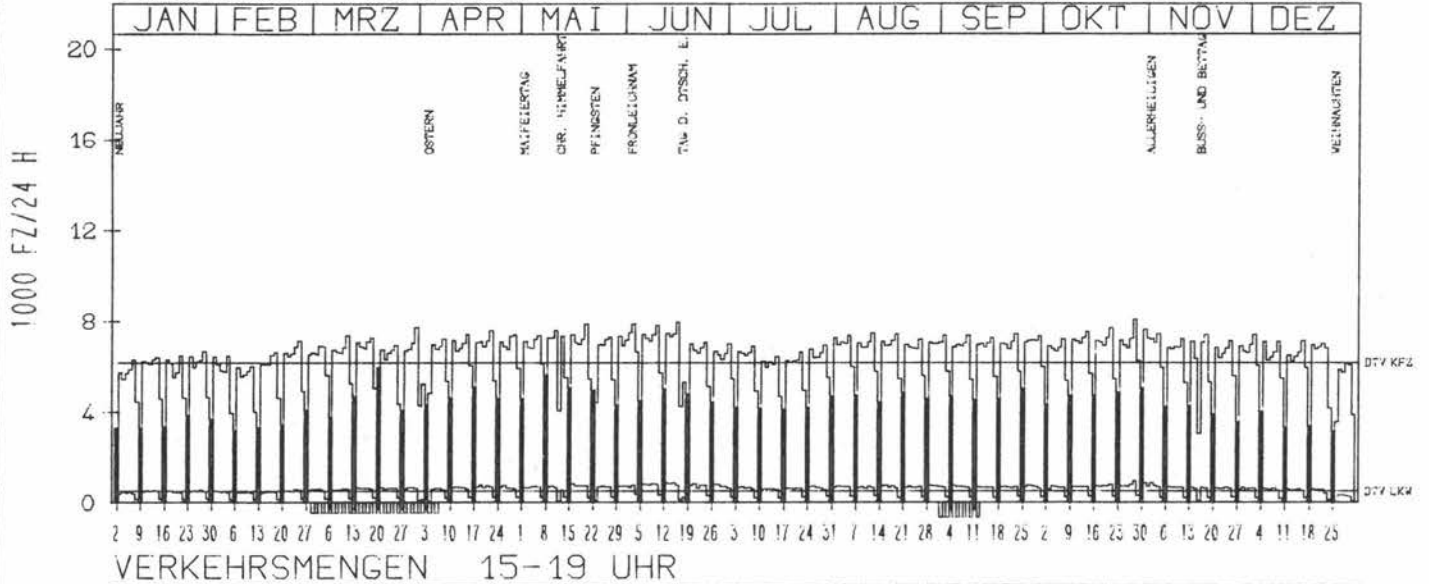
ZST: ALLERSHEIM
 NR.: 4023 3 339

LAND: NIEDERSACHSEN
 STRASSE: B 64
 KM: 61.4
 NETZKNOTEN:

RICHTUNG OST

DTV KFZ 6182
 DTV LKW 493 = 7.97 %
 MAX WERKTAG 8055 FR 28.10.
 MAX FER-WKTAG 7975 DO 16.6.
 MAX SO+FEITAG 5600 SO 8.5.

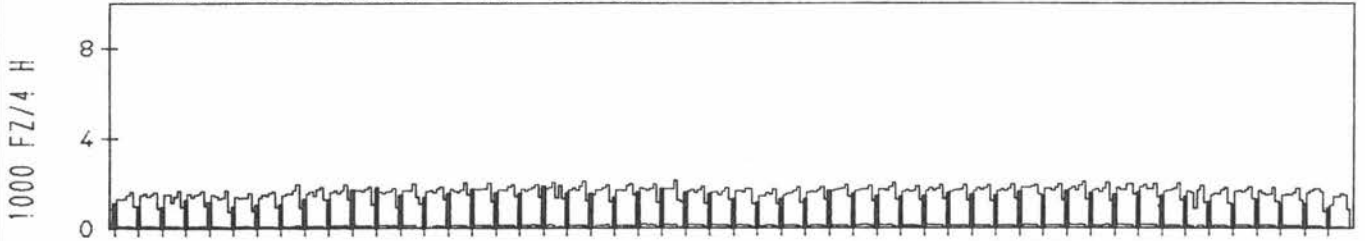
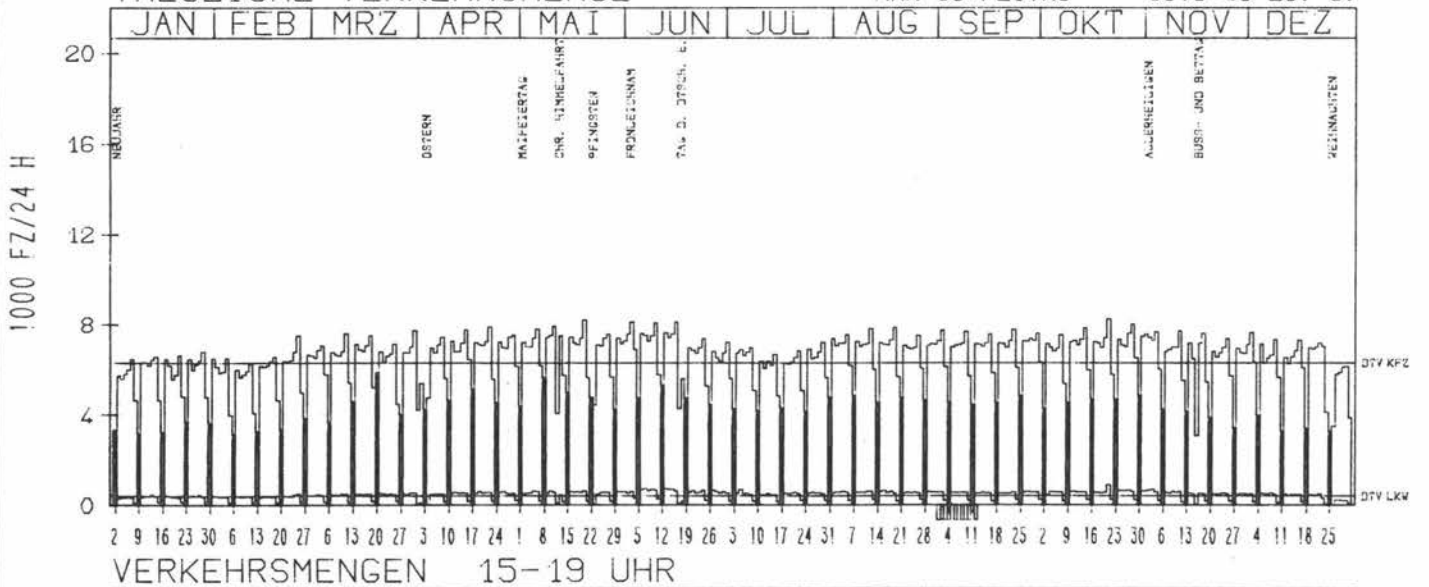
TAEGLICHE VERKEHRSMENGE



RICHTUNG WEST

DTV KFZ 6302
 DTV LKW 403 = 6.40 %
 MAX WERKTAG 8248 FR 21.10.
 MAX FER-WKTAG 8120 DO 16.6.
 MAX SO+FEITAG 5873 SO 20.3.

TAEGLICHE VERKEHRSMENGE



JAHRESGANGLINIEN 1983

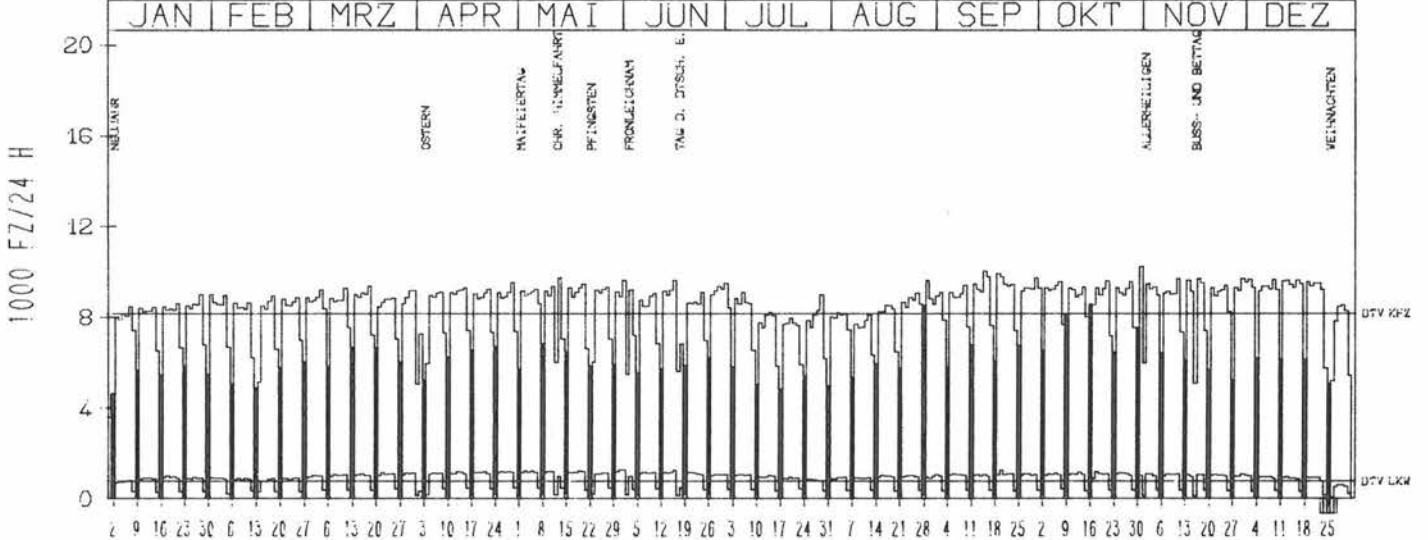
ZST: RHEDE
NR.: 4105 5 320

LAND: NORDRHEIN-WESTFALEN
STRASSE: B 67
KM: 25.5
NETZKNOTEN:

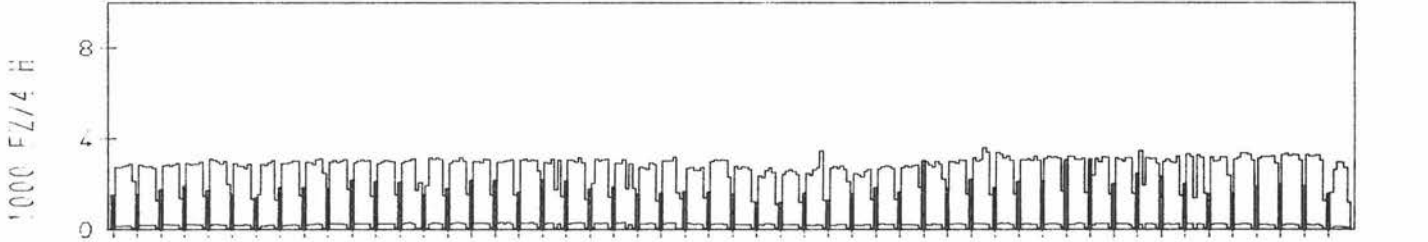
RICHTUNG OST

DTV KFZ 8154
DTV LKW 778 = 9.54 %
MAX WERKTAG 10240 MO 31. 10.
MAX FER-WKTAG 9637 DO 16. 6.
MAX SO+FEI TAG 8580 SO 16. 10.

TAEGLICHE VERKEHRSMENGE



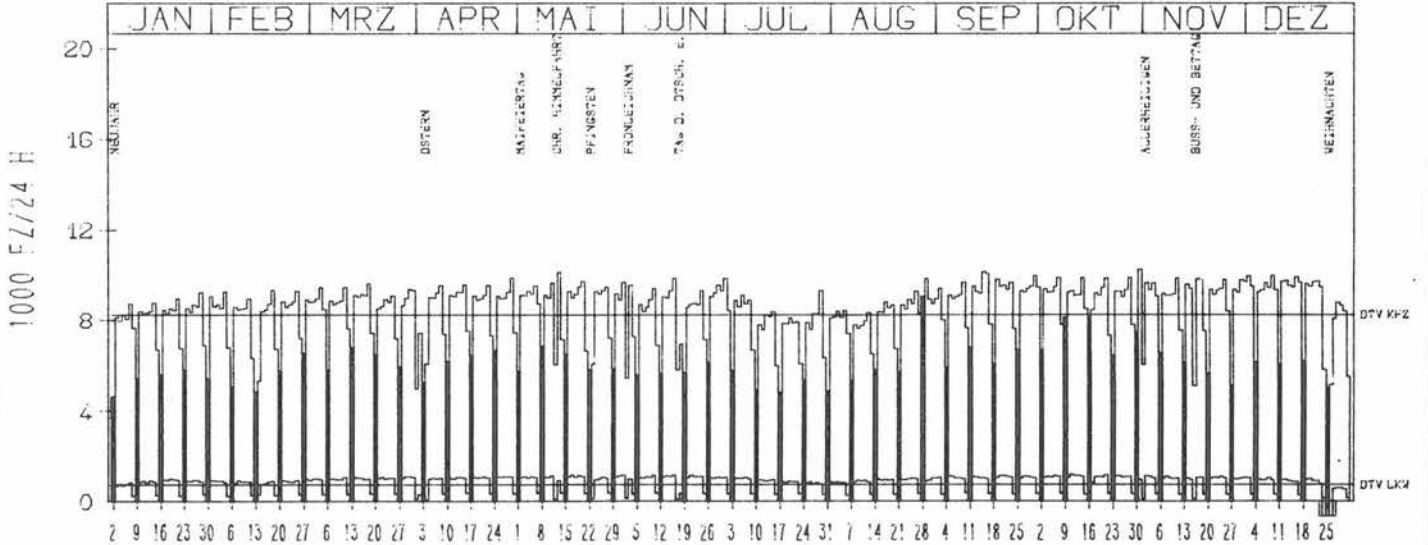
VERKEHRSMENGEN 15-19 UHR



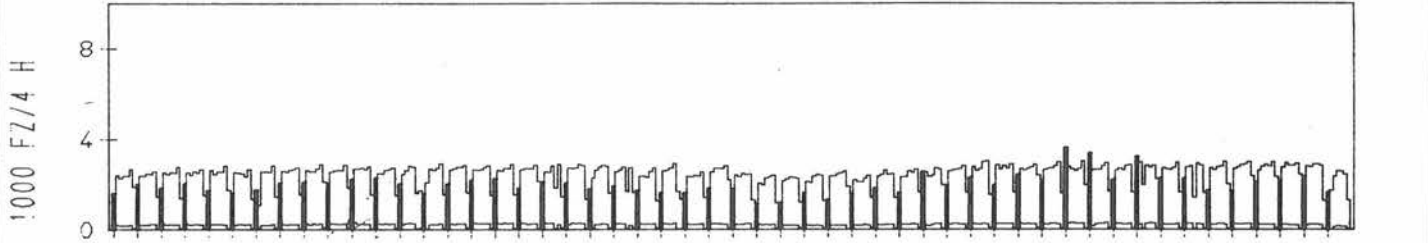
RICHTUNG WEST

DTV KFZ 8275
DTV LKW 754 = 9.11 %
MAX WERKTAG 10259 MO 31. 10.
MAX FER-WKTAG 9910 FR 14. 10.
MAX SO+FEI TAG 9058 SO 28. 8.

TAEGLICHE VERKEHRSMENGE



VERKEHRSMENGEN 15-19 UHR



JAHRESGANGLINIEN 1983

ZST: HILTER

LAND:

NIEDERSACHSEN

NR.: 3814 3 334

STRASSE:

B 68

KM:

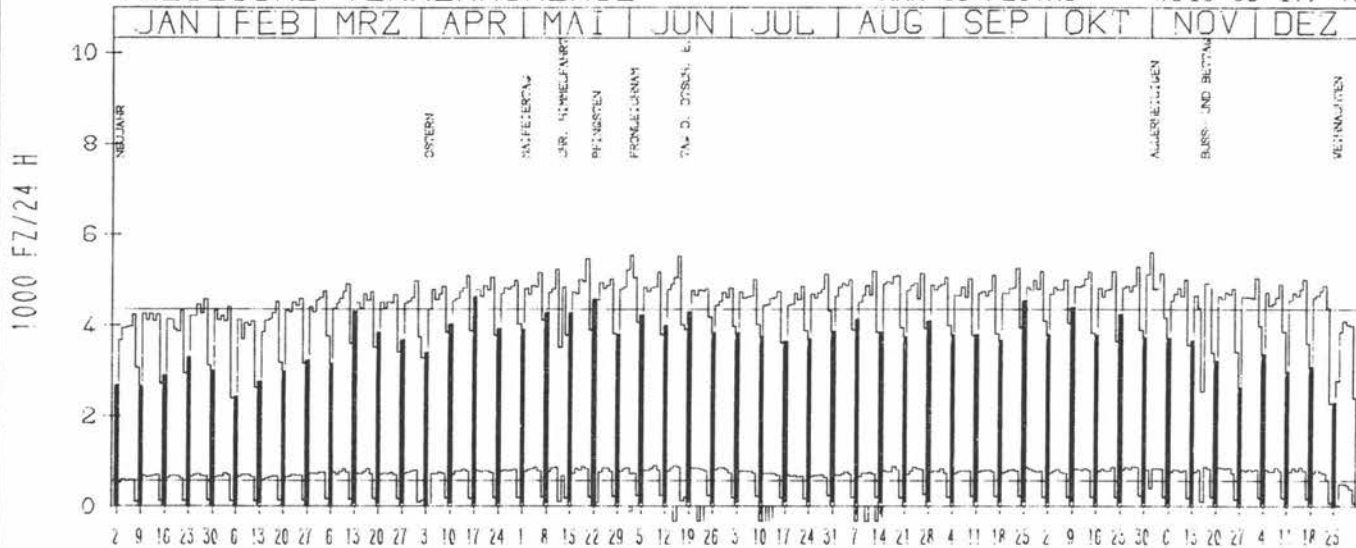
9.3

NETZKNOTEN:

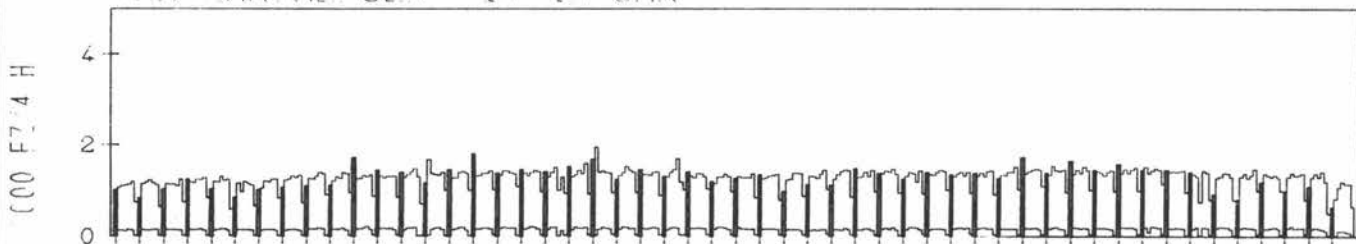
RICHTUNG NÖRD

DTV KFZ 4345
 DTV LKW 564 = 12.97 %
 MAX WERKTAG 5602 DI 1.11.
 MAX FER-WKTAG 5515 DO 16. 6.
 MAX SO+FEITAG 4615 SO 17. 4.

TAEGLICHE VERKEHRSMENGE



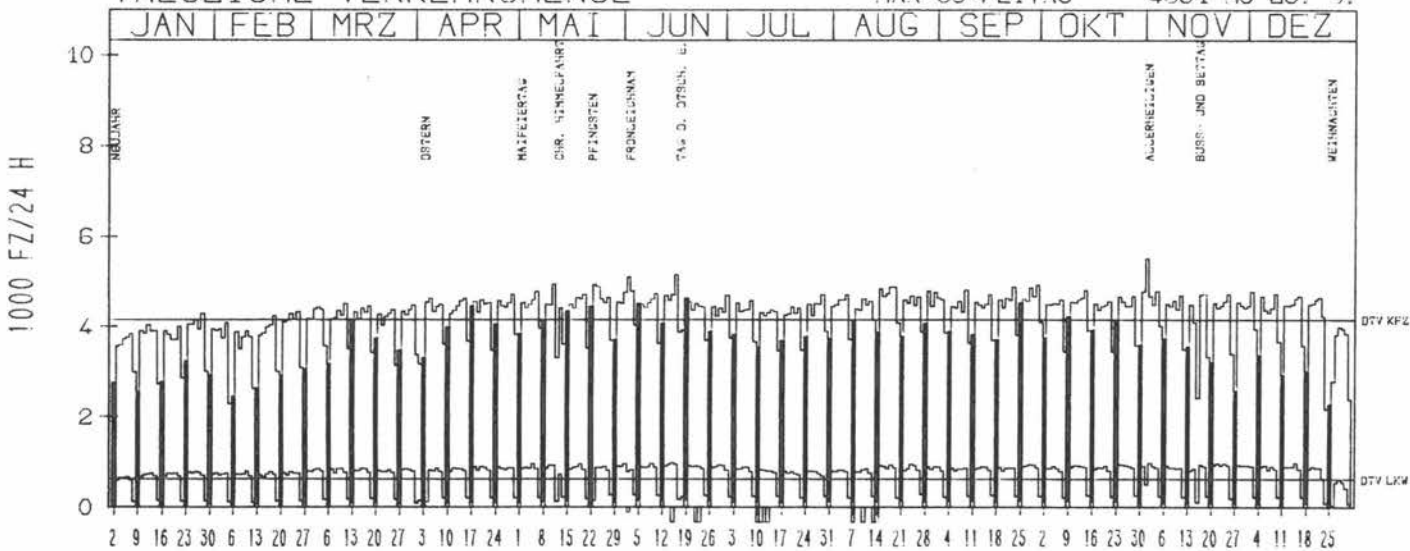
VERKEHRSMENGEN 15-19 UHR



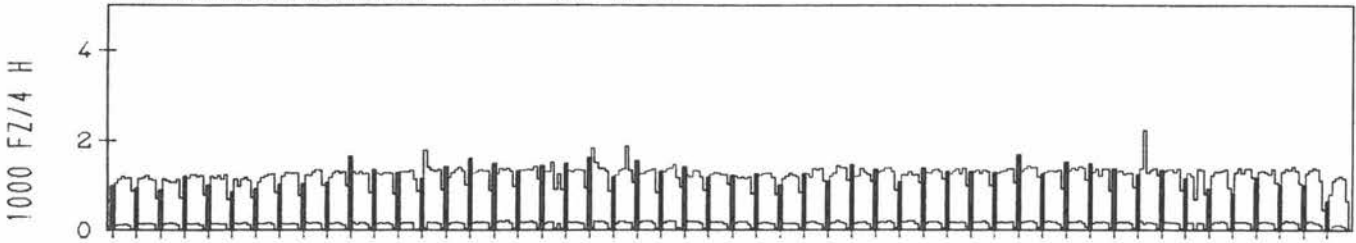
RICHTUNG SÜED

DTV KFZ 4153
 DTV LKW 627 = 15.10 %
 MAX WERKTAG 5523 DI 1.11.
 MAX FER-WKTAG 5146 DO 16. 6.
 MAX SO+FEITAG 4931 MO 23. 5.

TAEGLICHE VERKEHRSMENGE



VERKEHRSMENGEN 15-19 UHR



JAHRESGANGLINIEN 1983

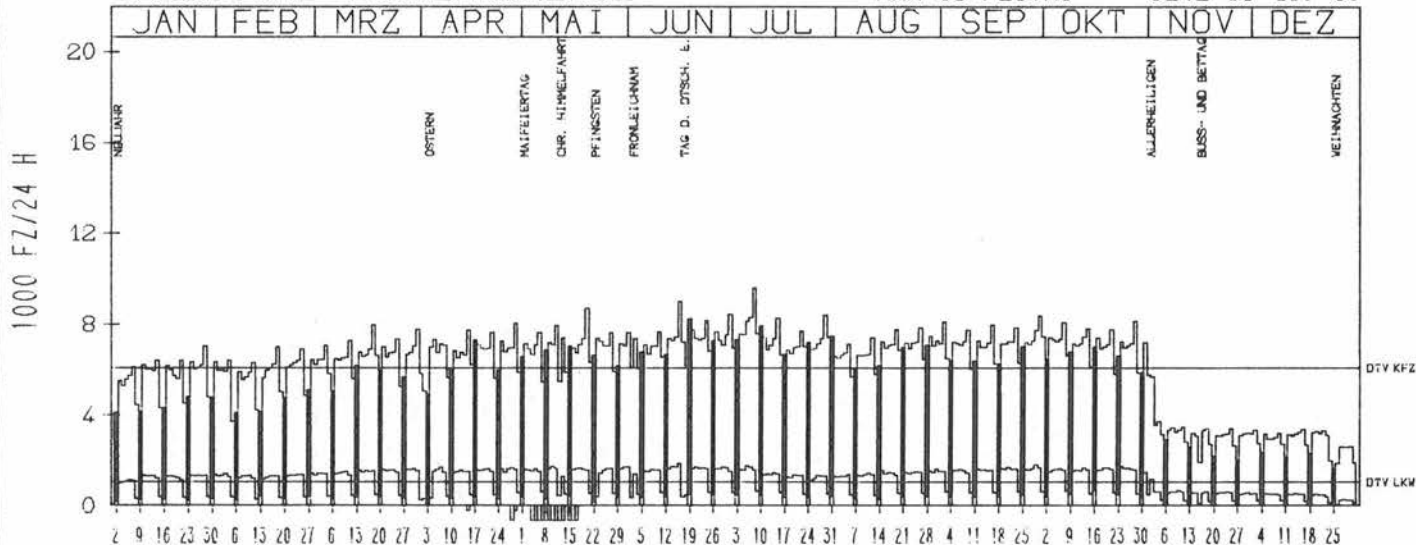
ZST: HÖVELHÖF
 NR.: 4117 5 314

LAND: NORDRHEIN-WESTFALEN
 STRASSE: B 68
 KM: 49.2
 NETZKNOTEN:

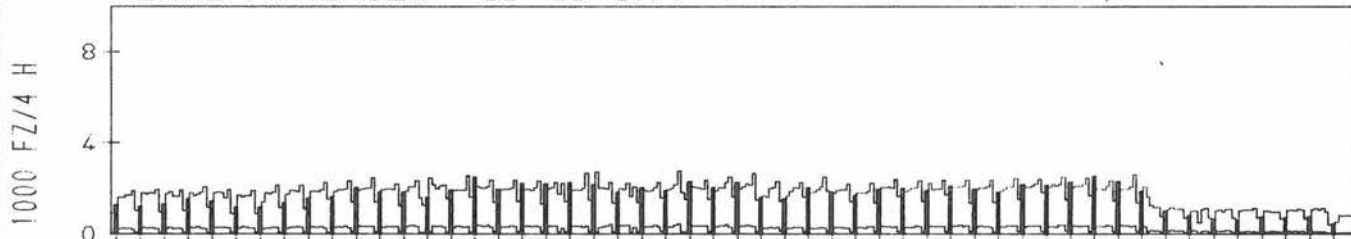
RICHTUNG SÜED

DTV KFZ 6078
 DTV LKW 1030 = 16.94 %
 MAX WERKTAG 8701 FR 20. 5.
 MAX FER-WKTAG 9607 FR 8. 7.
 MAX SO+FEITAG 8242 SO 19. 6.

TÄGLICHE VERKEHRSMENGE



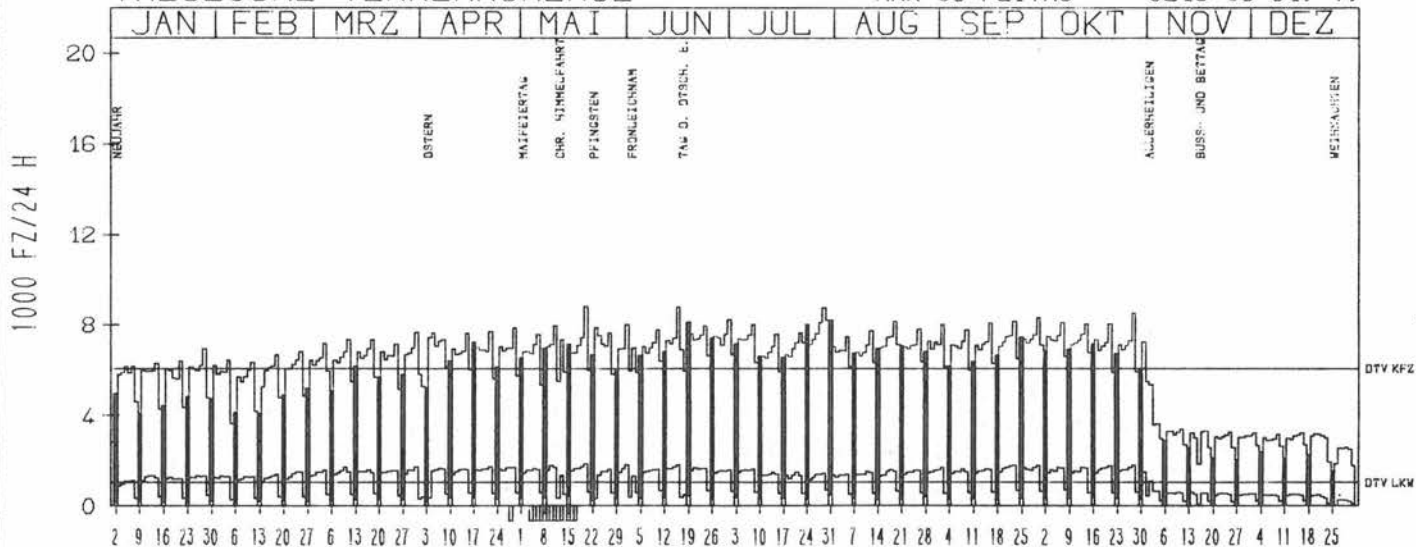
VERKEHRSMENGEN 15-19 UHR



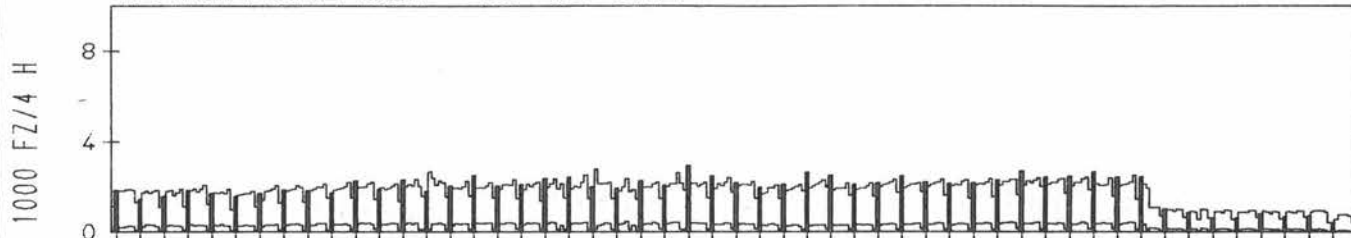
RICHTUNG NÖRD

DTV KFZ 6079
 DTV LKW 1043 = 17.15 %
 MAX WERKTAG 8841 FR 20. 5.
 MAX FER-WKTAG 8796 DO 16. 6.
 MAX SO+FEITAG 8213 SO 31. 7.

TÄGLICHE VERKEHRSMENGE



VERKEHRSMENGEN 15-19 UHR



JAHRESGANGLINIEN 1983

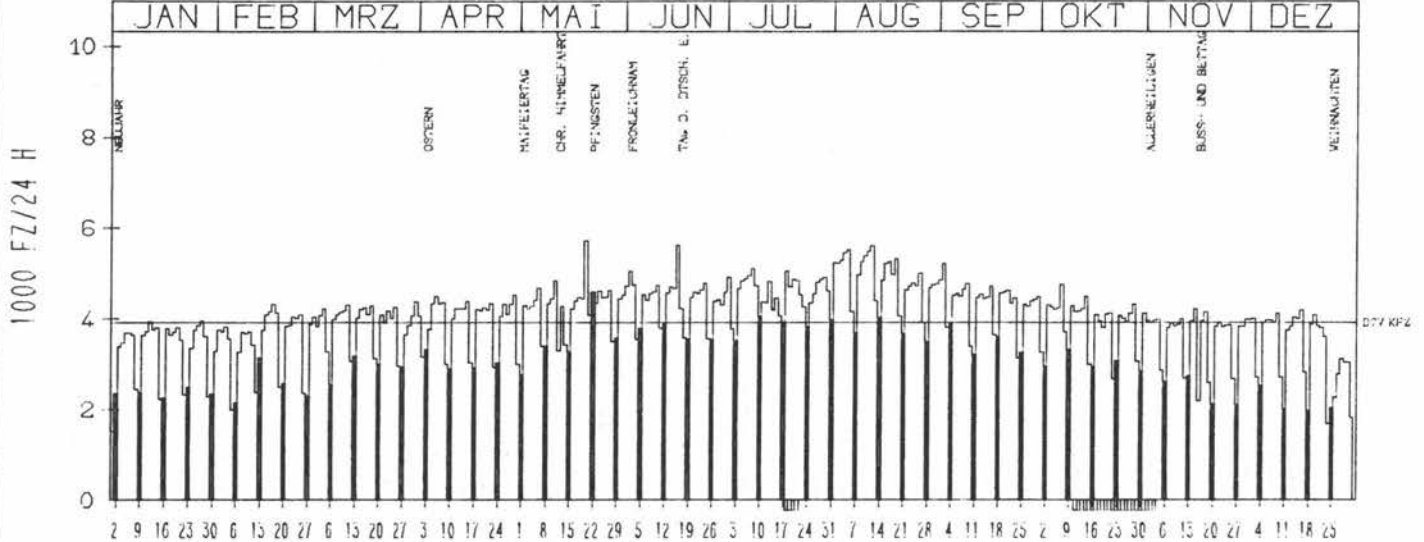
ZST: GEÖRGSHEIL 2
NR.: 2509 3 348

LAND: NIEDERSACHSEN
STRASSE: B 70
KM: 11.8
NETZKNOTEN:

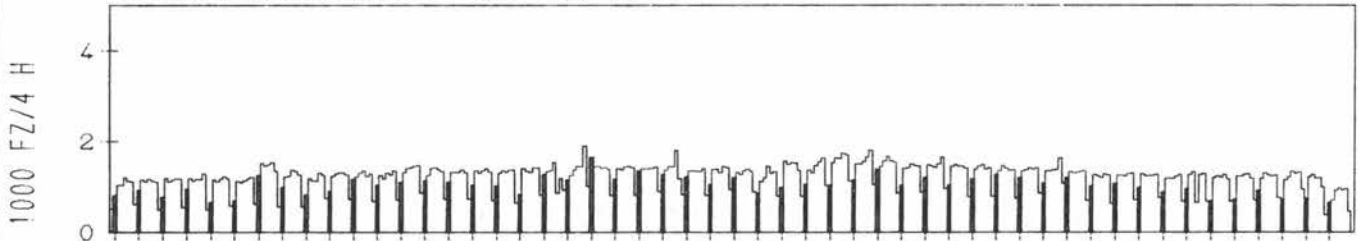
RICHTUNG OST

DTV KFZ 3918
MAX WERKTAG 5718 FR 20. 5.
MAX FER-WKTAG 5610 DO 16. 6.
MAX SO-FEITAG 4587 SO 22. 5.

TAEGLICHE VERKEHRSMENGE



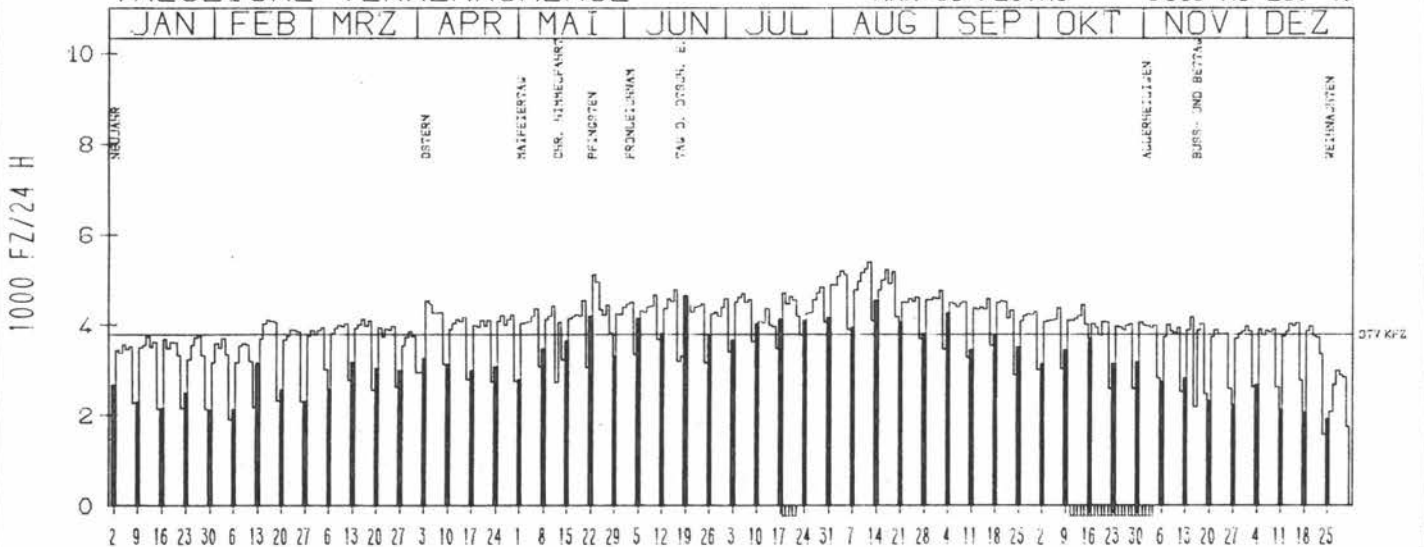
VERKEHRSMENGEN 15-19 UHR



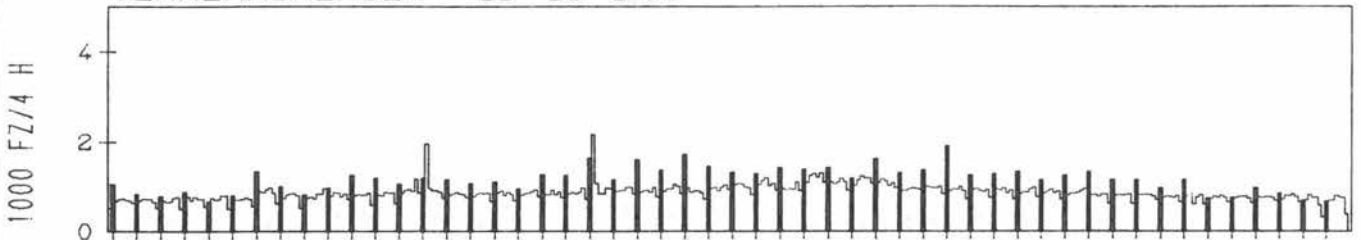
RICHTUNG WEST

DTV KFZ 3793
MAX WERKTAG 4669 FR 10. 6.
MAX FER-WKTAG 5399 FR 12. 8.
MAX SO-FEITAG 5115 MO 23. 5.

TAEGLICHE VERKEHRSMENGE



VERKEHRSMENGEN 15-19 UHR



JAHRESGANGLINIEN 1983

ZST: PAPENBURG

LAND:

NIEDERSACHSEN

STRASSE:

B 70

KM:

14.1

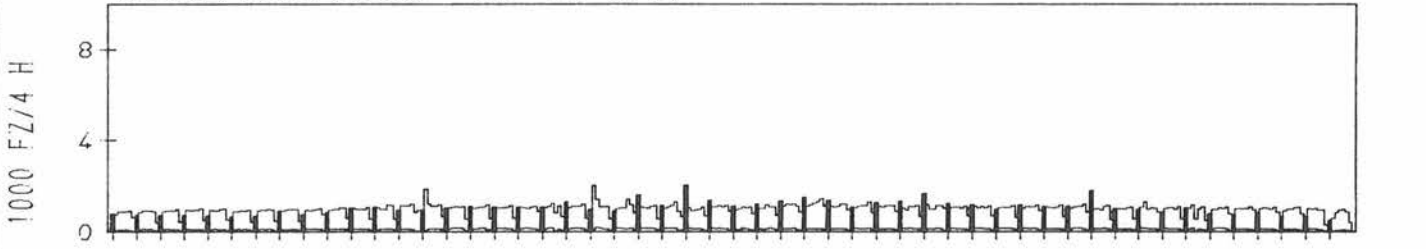
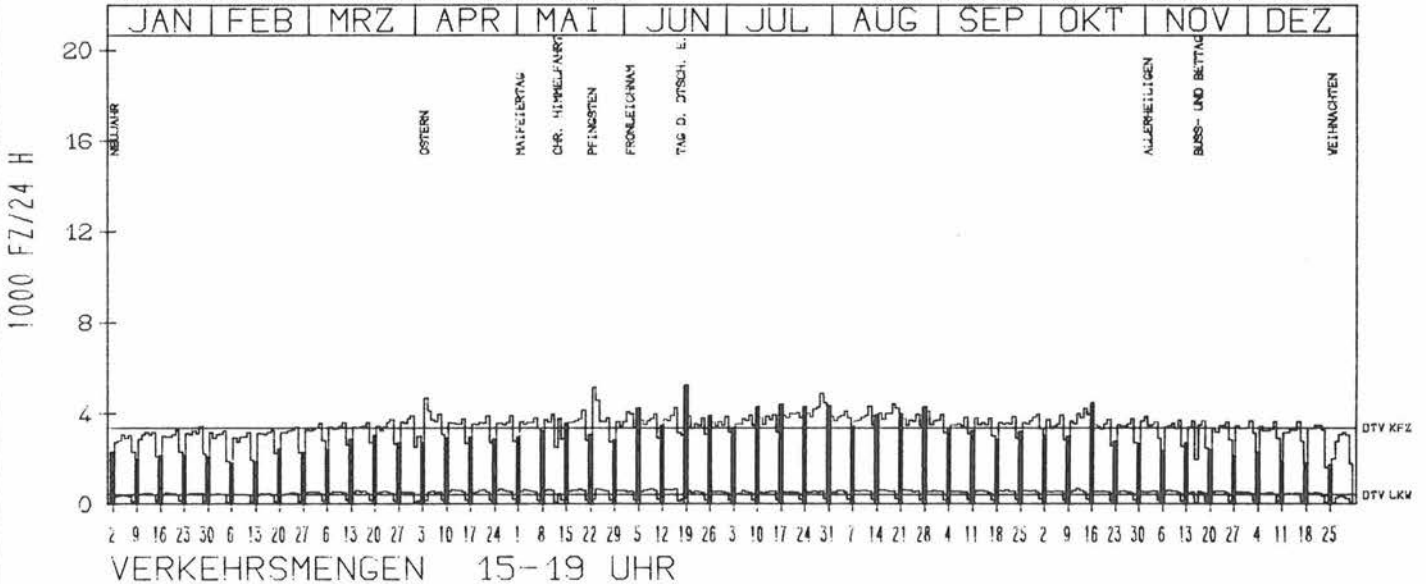
NR.: 2910 3 326

NETZKNOTEN:

RICHTUNG SUED

DTV KFZ 3366
 DTV LKW 409 = 12.15 %
 MAX WERKTAG 4226 FR 14. 10.
 MAX FER-WKTAG 4859 FR 29. 7.
 MAX SO+FEITAG 5236 SO 19. 6.

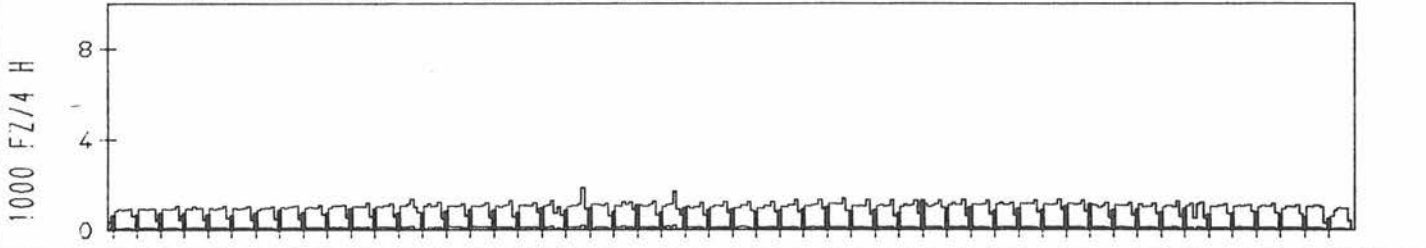
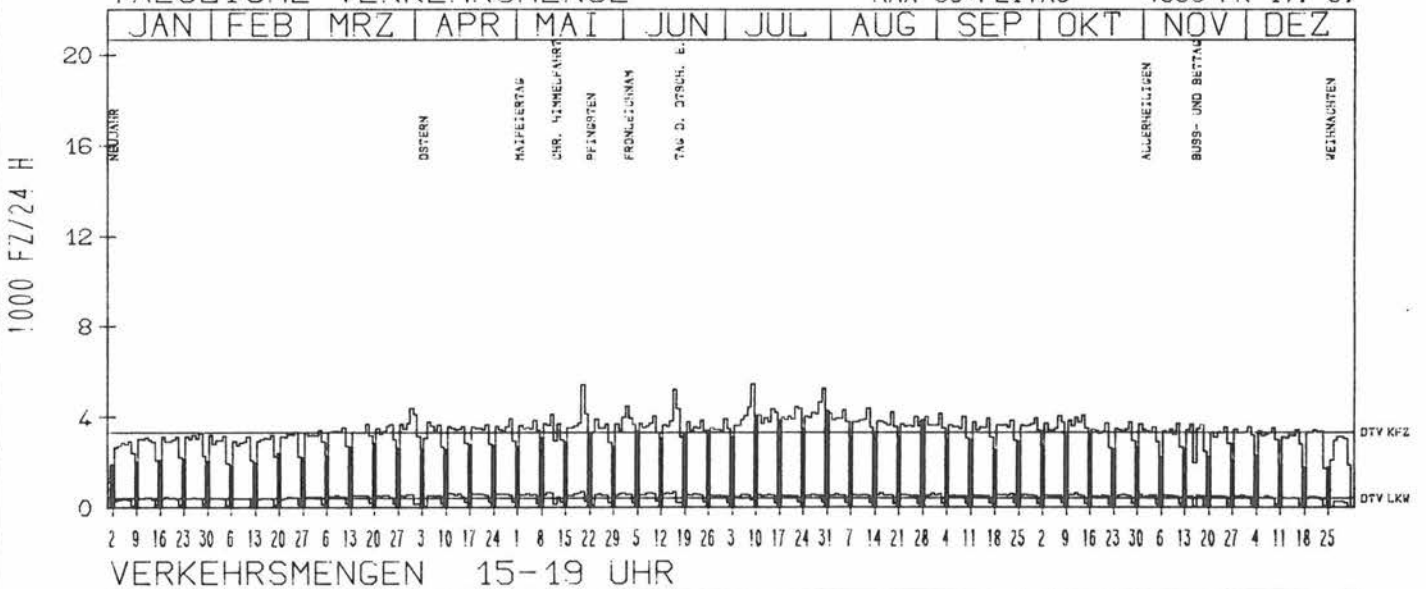
TAEGLICHE VERKEHRSMENGE



RICHTUNG NORD

DTV KFZ 3358
 DTV LKW 401 = 11.94 %
 MAX WERKTAG 5453 FR 20. 5.
 MAX FER-WKTAG 5474 SA 9. 7.
 MAX SO+FEITAG 4365 FR 17. 6.

TAEGLICHE VERKEHRSMENGE



JAHRESGANGLINIEN 1983

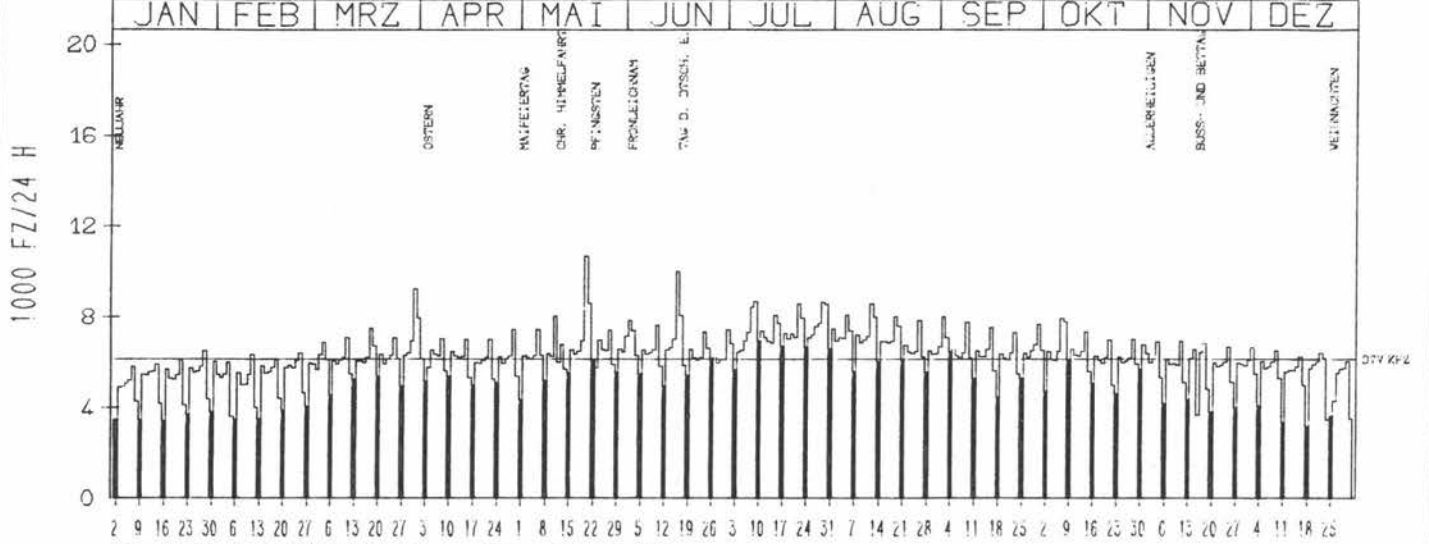
ZST: AURICH
NR.: 2510 3 311

LAND: NIEDERSACHSEN
STRASSE: B 72
KM: 2.1
NETZKNOTEN:

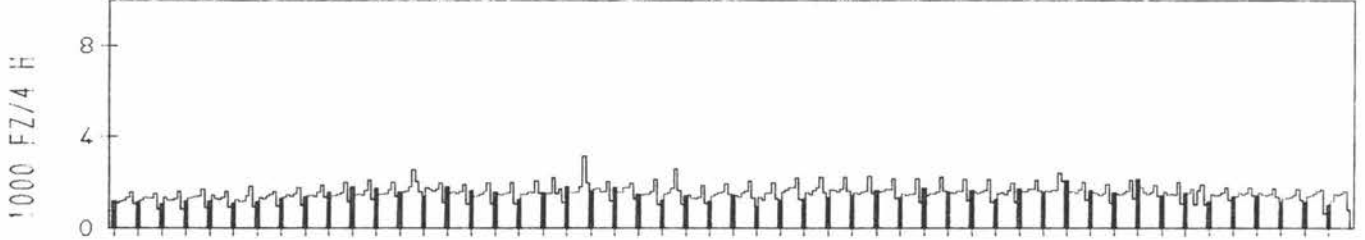
RICHTUNG NÖRD

DTV KFZ 6128
MAX WERKTAG 10661 FR 20. 5.
MAX FER-WKTAG 9984 DO 16. 6.
MAX SO+FEITAG 8031 FR 17. 6.

TÄGLICHE VERKEHRSMENGE



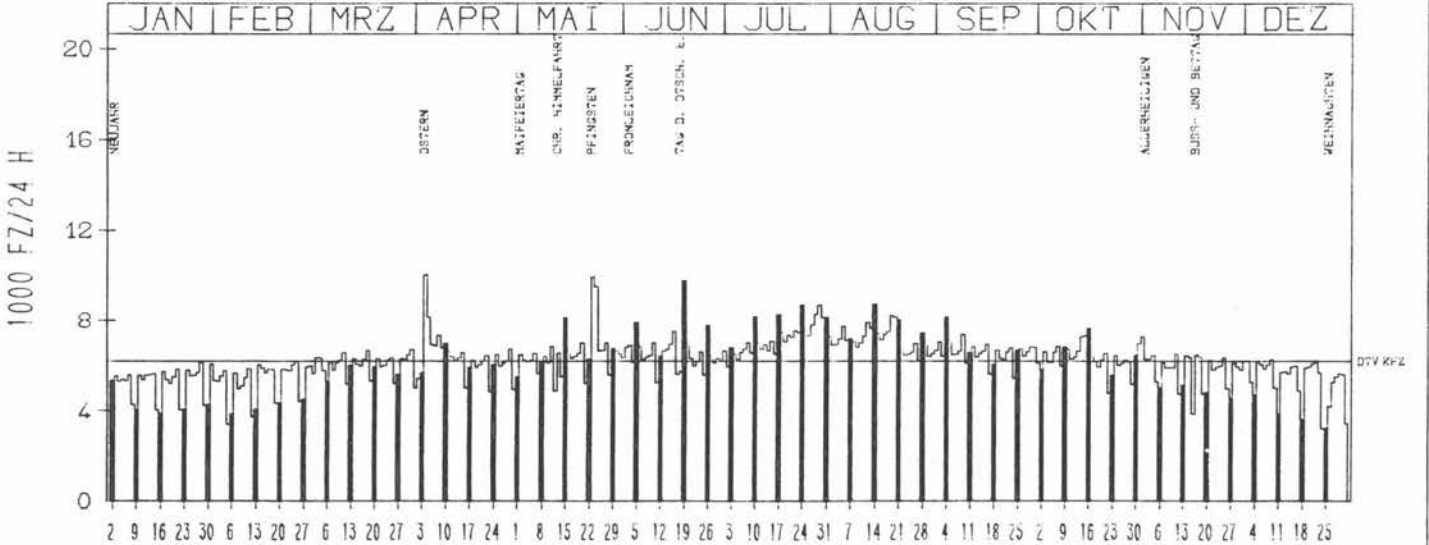
VERKEHRSMENGEN 15-19 UHR



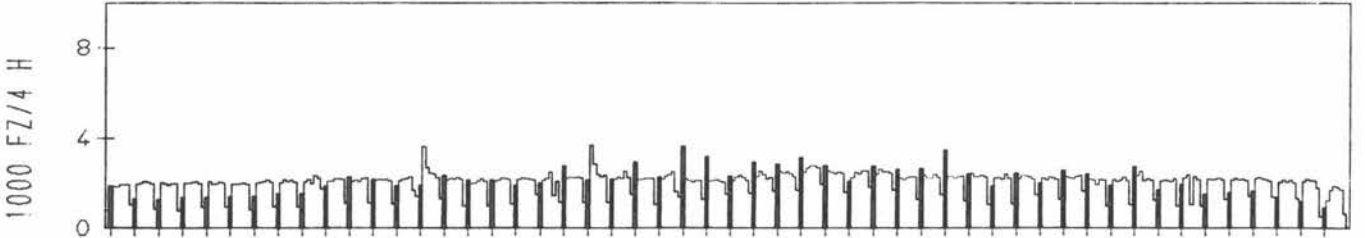
RICHTUNG SÜED

DTV KFZ 6208
MAX WERKTAG 7305 SA 15. 10.
MAX FER-WKTAG 9496 DI 24. 5.
MAX SO+FEITAG 10047 MO 4. 4.

TÄGLICHE VERKEHRSMENGE



VERKEHRSMENGEN 15-19 UHR



JAHRESGANGLINIEN 1983

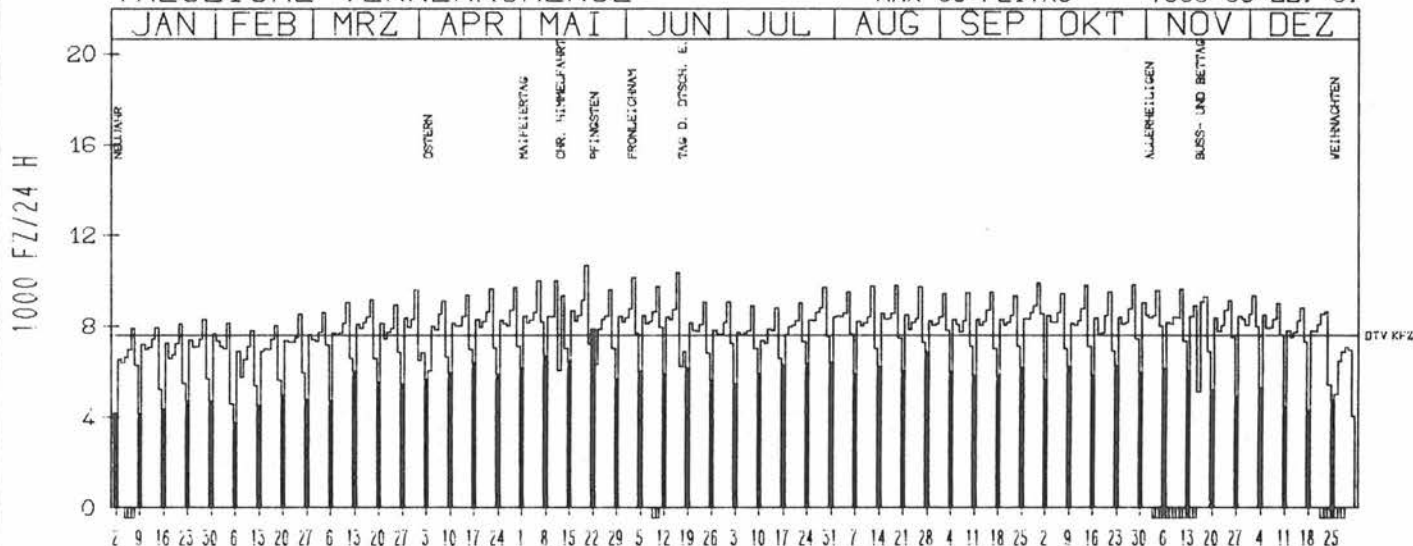
ZST: STADE
NR.: 2422 3 318

LAND: NIEDERSACHSEN
STRASSE: B 73
KM: 4.0
NETZKNOTEN:

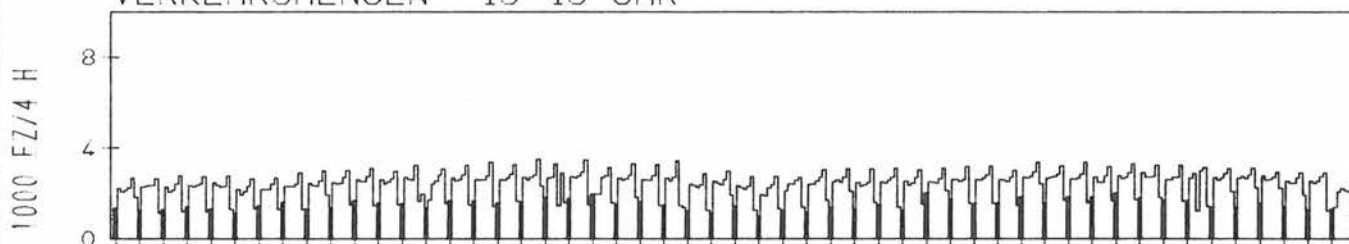
RICHTUNG NÖRD

DTV KFZ 7607
MAX WERKTAG 10649 FR 20. 5.
MAX FER-WKTAG 10352 DO 16. 6.
MAX SO+FEITAG 7855 SO 22. 5.

TAEGLICHE VERKEHRSMENGE



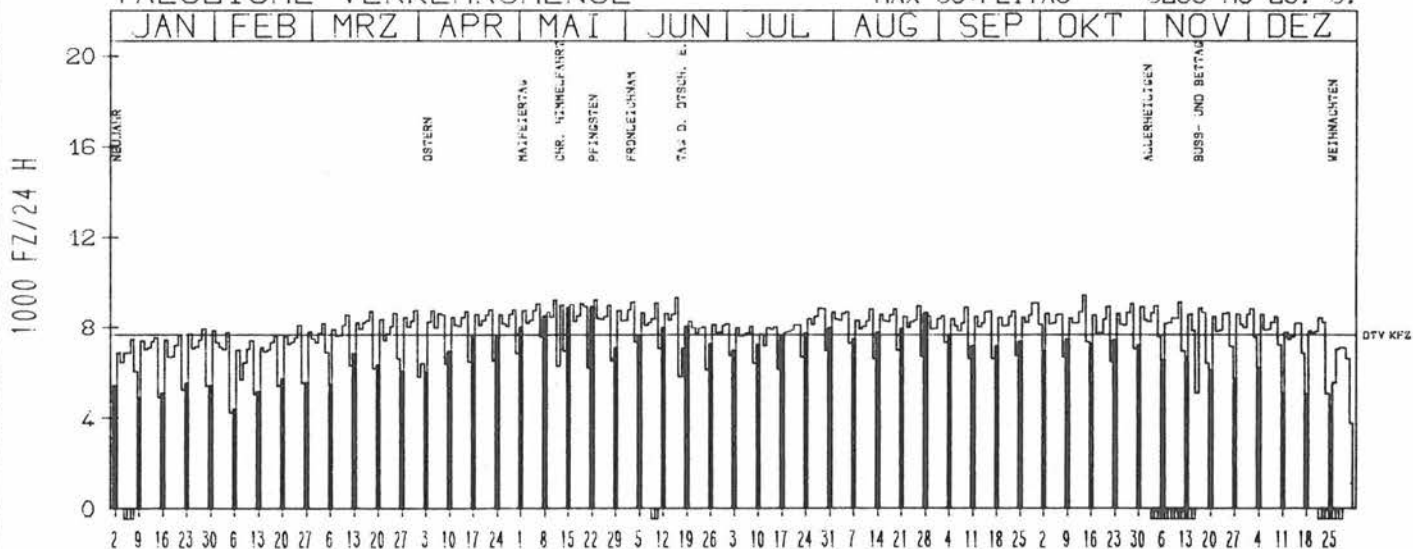
VERKEHRSMENGEN 15-19 UHR



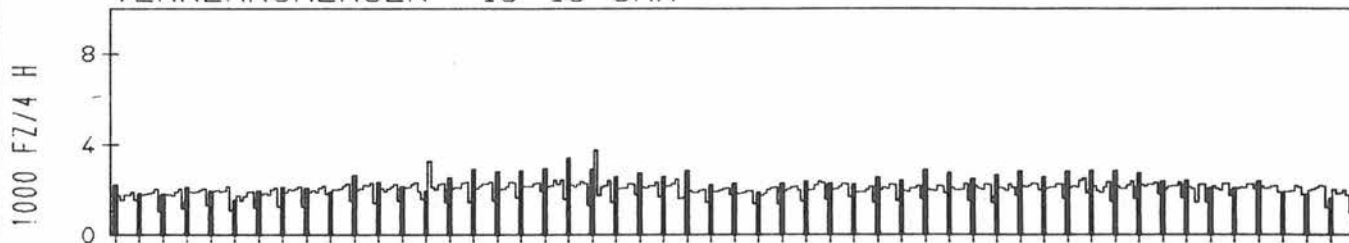
RICHTUNG SÜED

DTV KFZ 7675
MAX WERKTAG 9430 FR 14. 10.
MAX FER-WKTAG 9337 DO 16. 6.
MAX SO+FEITAG 9233 MO 23. 5.

TAEGLICHE VERKEHRSMENGE



VERKEHRSMENGEN 15-19 UHR



JAHRESGANGLINIEN 1983

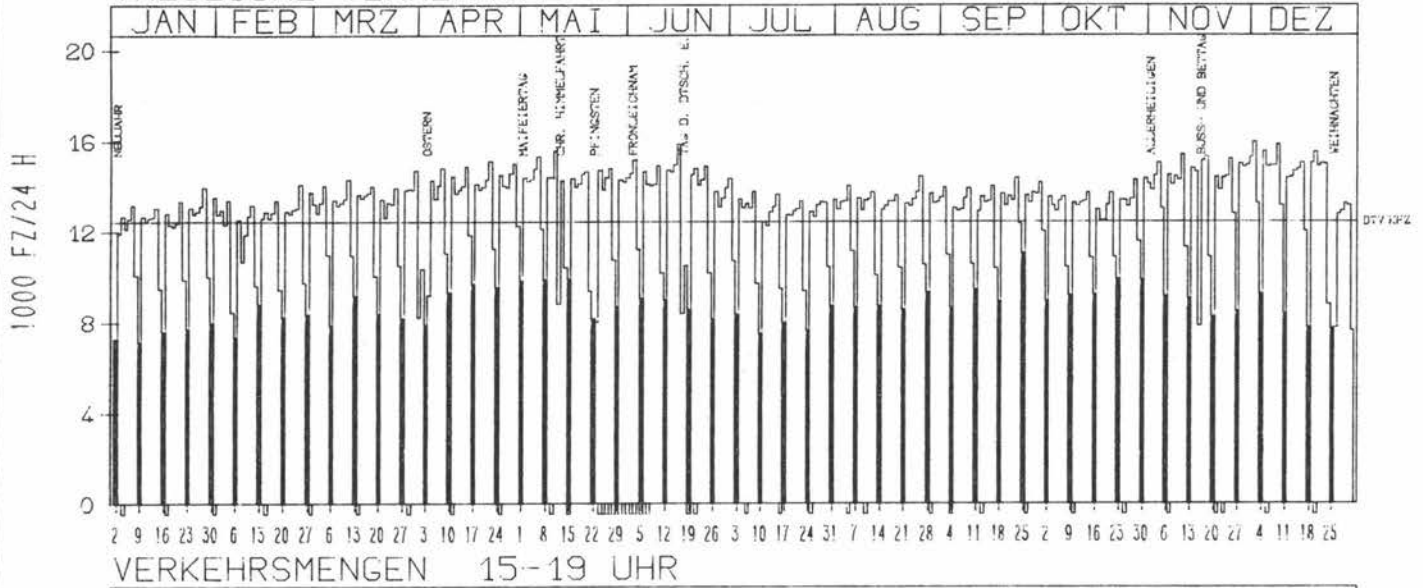
ZST: BUXTEHÜDER STR.
NR.: 2525 2 207

LAND: HAMBURG
STRASSE: B 73
KM:
NETZKNOTEN: 2525 105
2525 103

RICHTUNG OST

DTV KFZ 12435
MAX WERKTAG 15940 FR 2. 12.
MAX FER-WKTAG 15867 DO 16. 6.
MAX SO+FEITAG 11045 SO 25. 9.

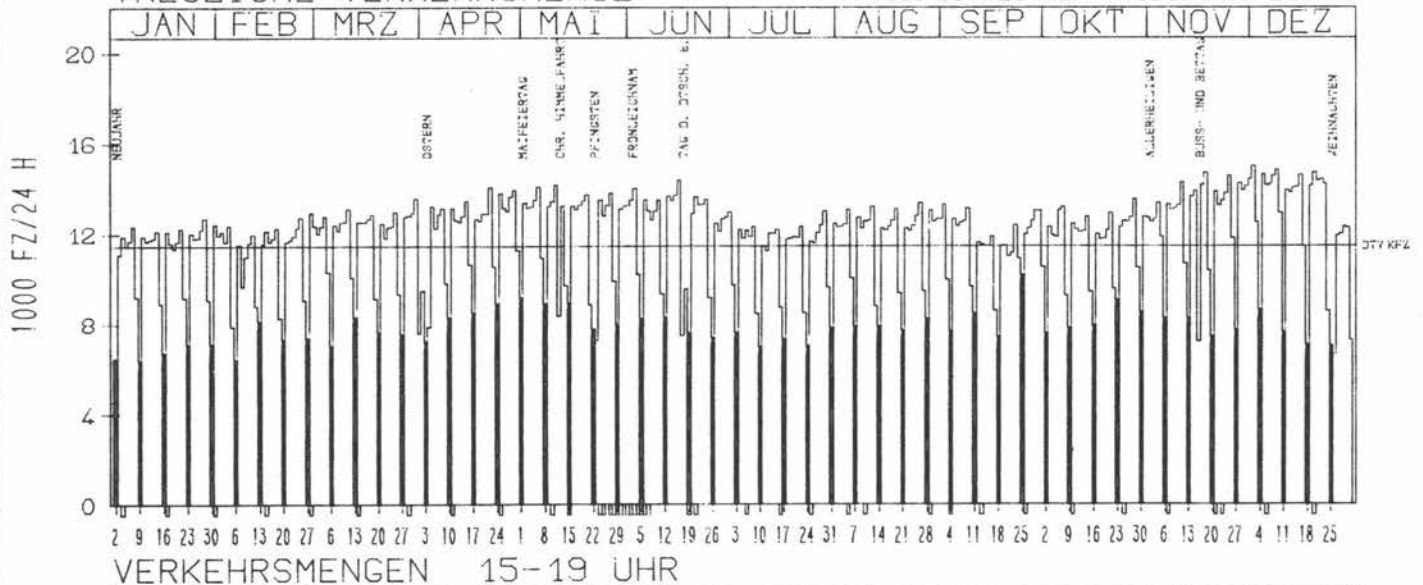
TÄGLICHE VERKEHRSMENGE



RICHTUNG WEST

DTV KFZ 11479
MAX WERKTAG 15006 FR 2. 12.
MAX FER-WKTAG 14402 DO 22. 12.
MAX SO+FEITAG 10185 SO 25. 9.

TÄGLICHE VERKEHRSMENGE



JAHRESGANGLINIEN 1983

ZST: WANDSBEKER MARKTSTR.

NR.: 2426 2 203

LAND: HAMBURG

STRASSE: B 75

KM: 2426 008

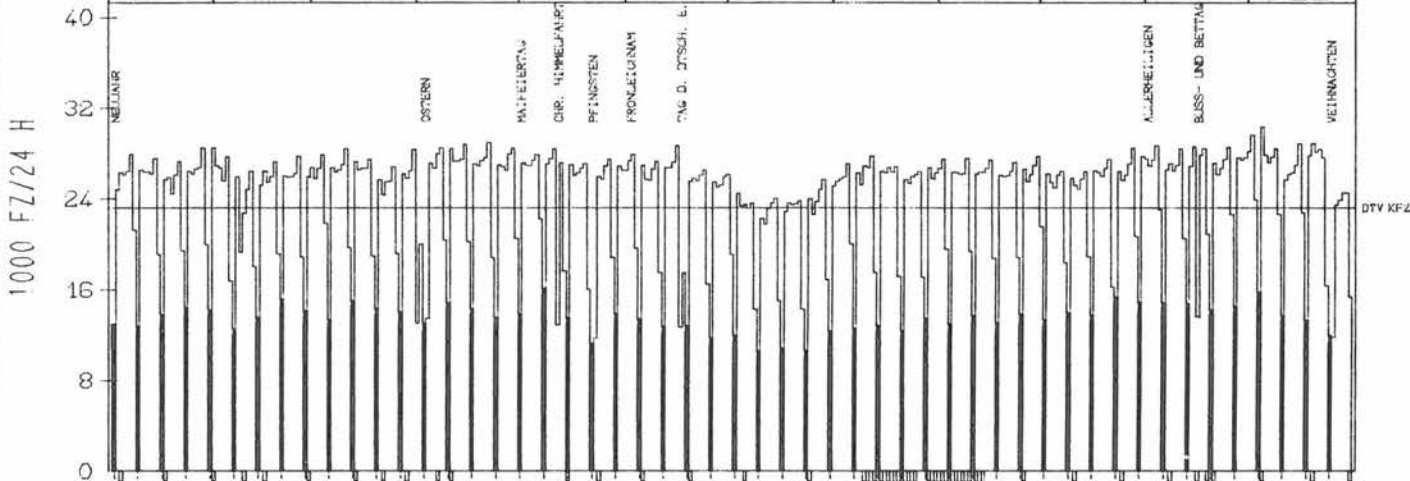
NETZKNOTEN: 2426 004

RICHTUNG WEST

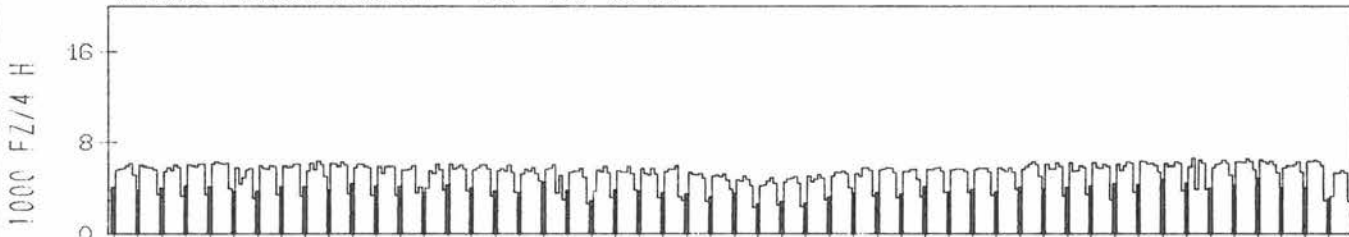
DTV KFZ	23184
MAX WERKTAG	29570 FR 2. 12.
MAX FER-WKTAG	28641 DO 16. 6.
MAX SO+FEITAG	16084 SO 8. 5.

TAEGLICHE VERKEHRSMENGE

JAN	FEB	MRZ	APR	MAI	JUN	JUL	AUG	SEP	OKT	NOV	DEZ
-----	-----	-----	-----	-----	-----	-----	-----	-----	-----	-----	-----



VERKEHRSMENGEN 15-19 UHR

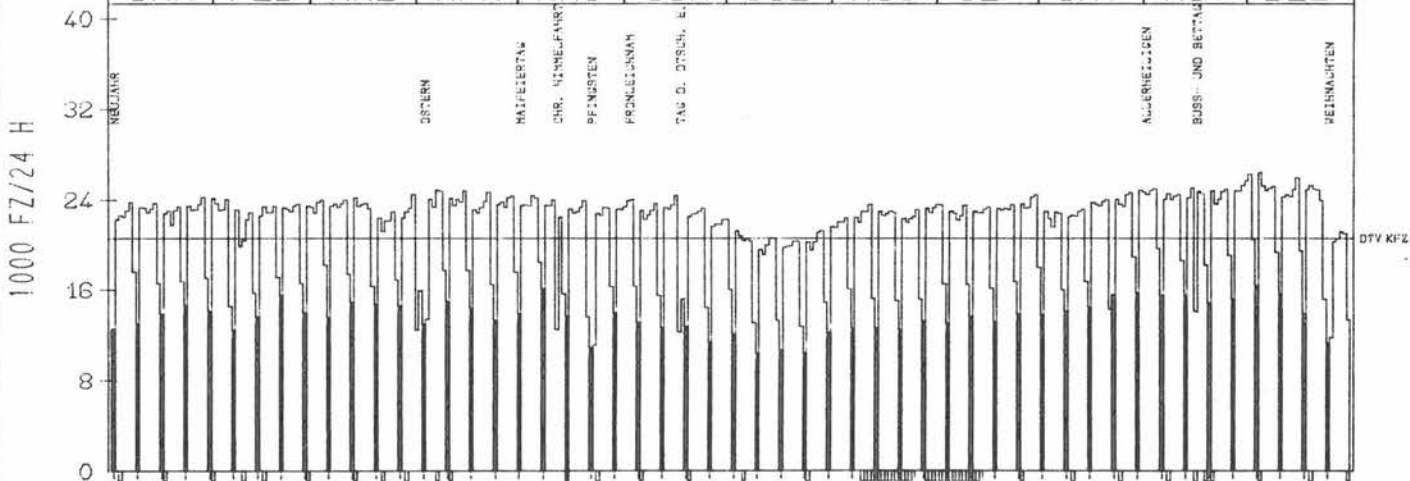


RICHTUNG OST

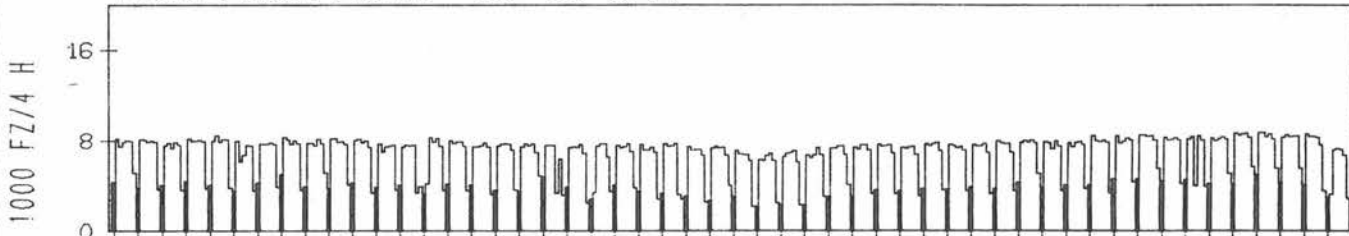
DTV KFZ	20604
MAX WERKTAG	26295 FR 2. 12.
MAX FER-WKTAG	24853 DO 22. 12.
MAX SO+FEITAG	16420 SO 4. 12.

TAEGLICHE VERKEHRSMENGE

JAN	FEB	MRZ	APR	MAI	JUN	JUL	AUG	SEP	OKT	NOV	DEZ
-----	-----	-----	-----	-----	-----	-----	-----	-----	-----	-----	-----



VERKEHRSMENGEN 15-19 UHR



JAHRESGANGLINIEN 1983

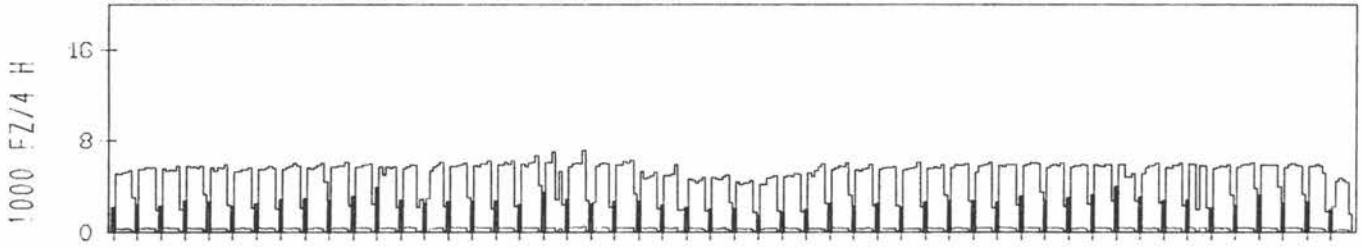
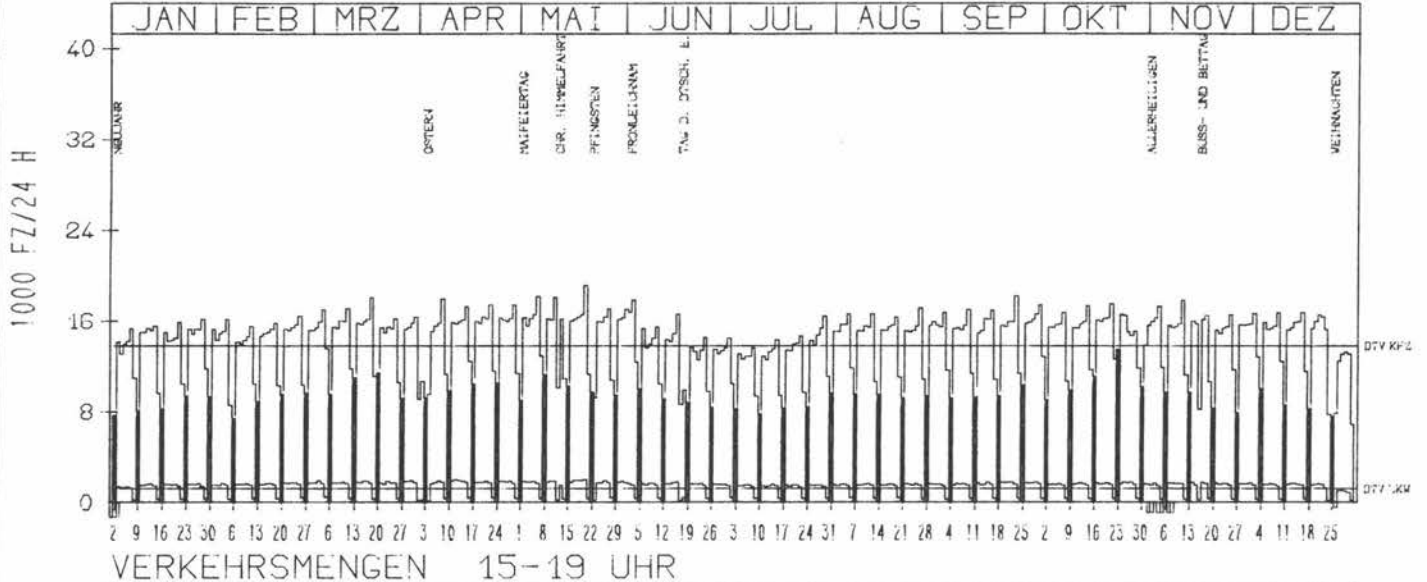
ZST: LANDESGRENZE HUCHTING
 NR.: 2918 2 405

LAND: BREMEN
 STRASSE: B 75
 KM: 7.7
 NETZKNOTEN:

RICHTUNG WEST

DTV KFZ 13795
 DTV LKW 1219 = 8.84 %
 MAX WERKTAG 19110 FR 20. 5.
 MAX FER-WKTAG 18075 FR 18. 3.
 MAX SO+FEITAG 13459 SO 23. 10.

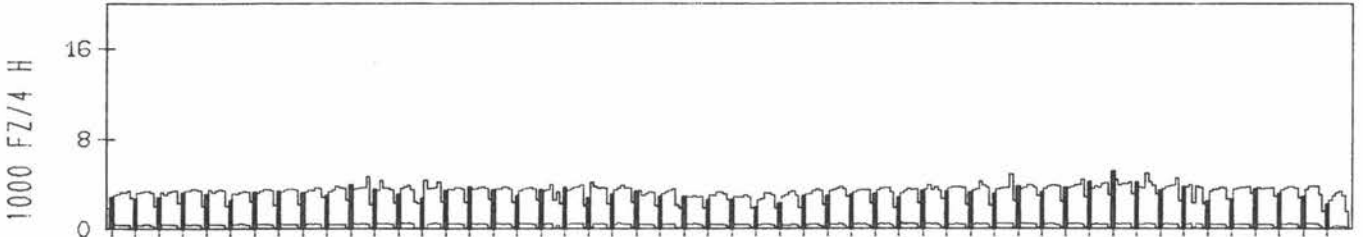
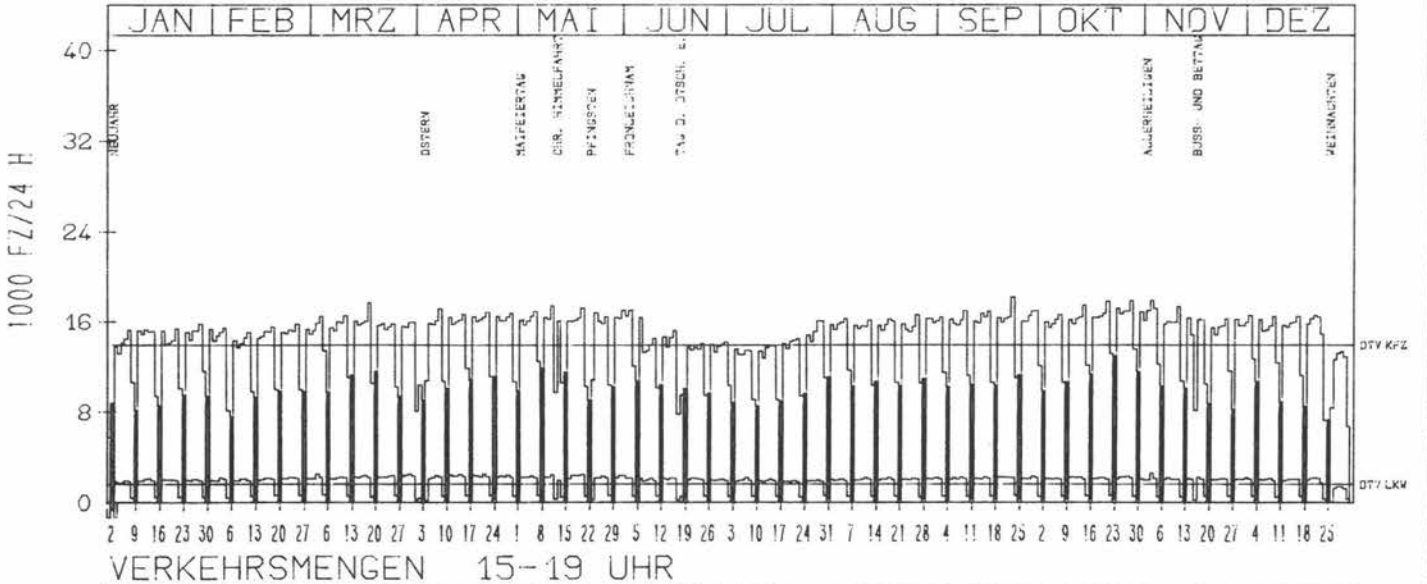
TAEGLICHE VERKEHRSMENGE



RICHTUNG OST

DTV KFZ 13946
 DTV LKW 1597 = 11.45 %
 MAX WERKTAG 18197 FR 23. 9.
 MAX FER-WKTAG 17753 FR 18. 3.
 MAX SO+FEITAG 12982 SO 23. 10.

TAEGLICHE VERKEHRSMENGE



JAHRESGANGLINIEN 1983

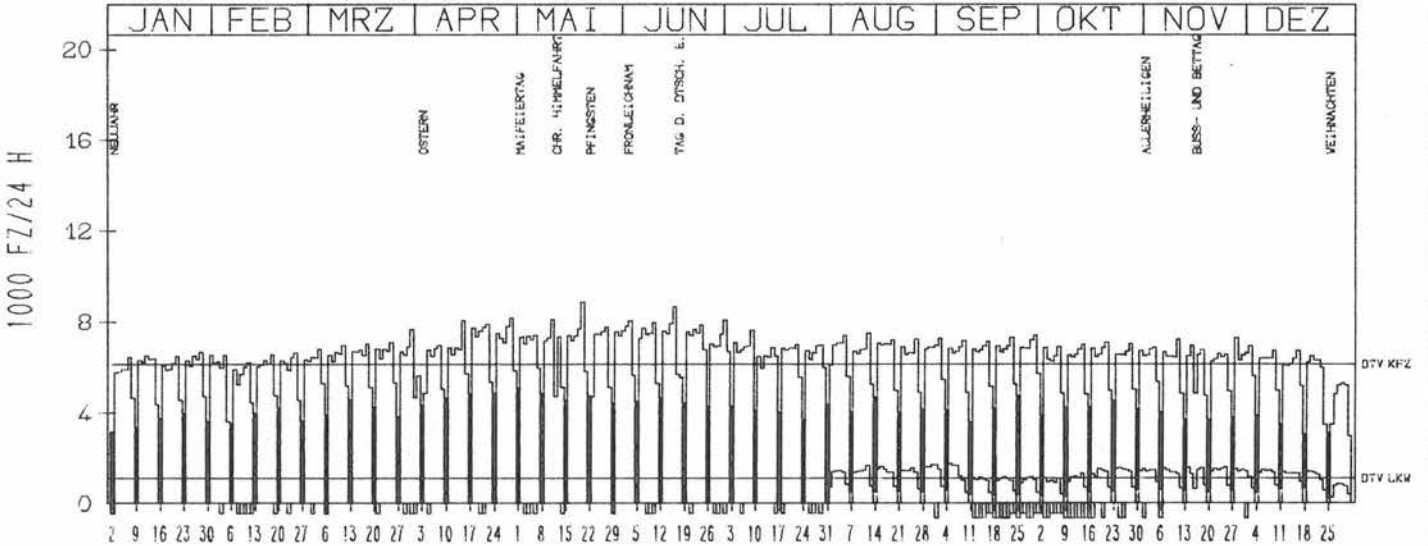
ZST: FLENSBURG SUED 3
 NR.: 1122 1 141

LAND: SCHLESWIG-HOLSTEIN
 STRASSE: B 76
 KM: 163.5
 NETZKNOTEN:

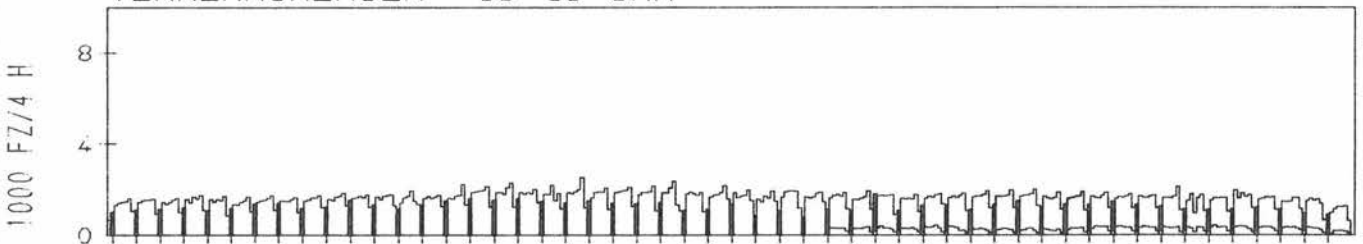
RICHTUNG NORD

DTV KFZ 6123
 DTV LKW 1112 = 18.15 %
 MAX WERKTAG 8875 FR 20. 5.
 MAX FER-WKTAG 8672 DO 16. 6.
 MAX SO+FEITAG 5667 FR 17. 6.

TAEGLICHE VERKEHRSMENGE



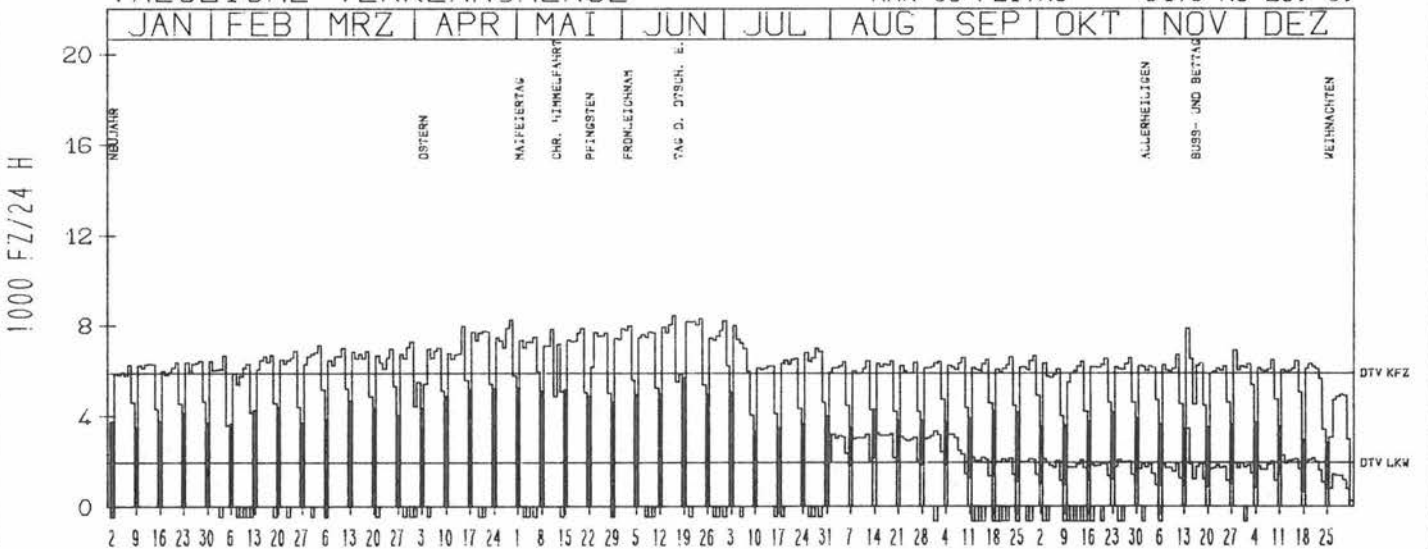
VERKEHRSMENGEN 15-19 UHR




RICHTUNG SUED

DTV KFZ 5921
 DTV LKW 1961 = 33.11 %
 MAX WERKTAG 8237 FR 29. 4.
 MAX FER-WKTAG 8466 DO 16. 6.
 MAX SO+FEITAG 6176 MO 23. 5.

TAEGLICHE VERKEHRSMENGE



VERKEHRSMENGEN 15-19 UHR



JAHRESGANGLINIEN 1983

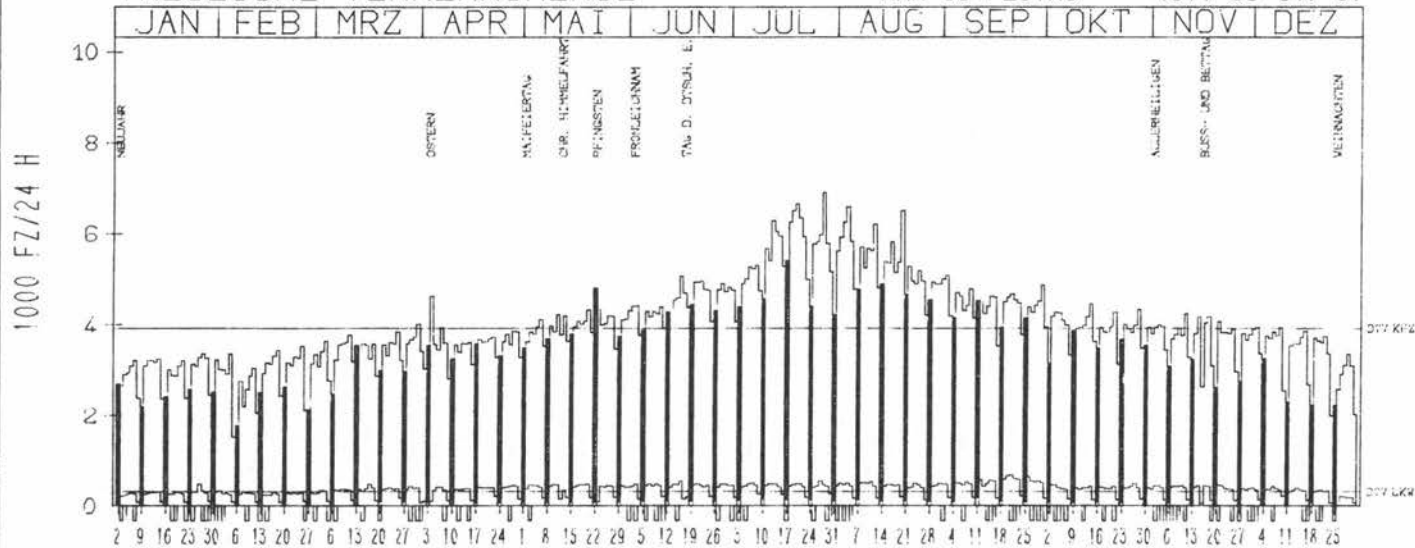
ZST: RÖBEL
NR.: 1829 1 149

LAND: SCHLESWIG-HOLSTEIN
STRASSE: B 76
KM: 48.3
NETZKNOTEN:

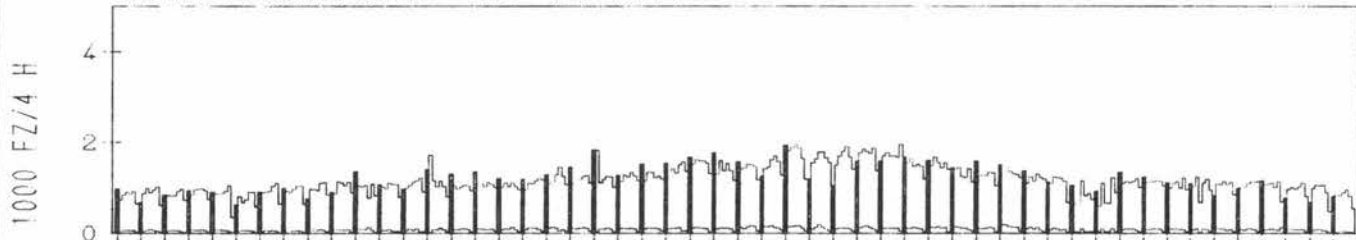
RICHTUNG SÜED

DTV KFZ 3917
DTV LKW 318 = 8.11 %
MAX WERKTAG 4861 FR 30. 9.
MAX FER-WKTAG 6903 DO 28. 7.
MAX SO+FEITAG 4877 SO 14. 8.

TÄGLICHE VERKEHRSMENGE



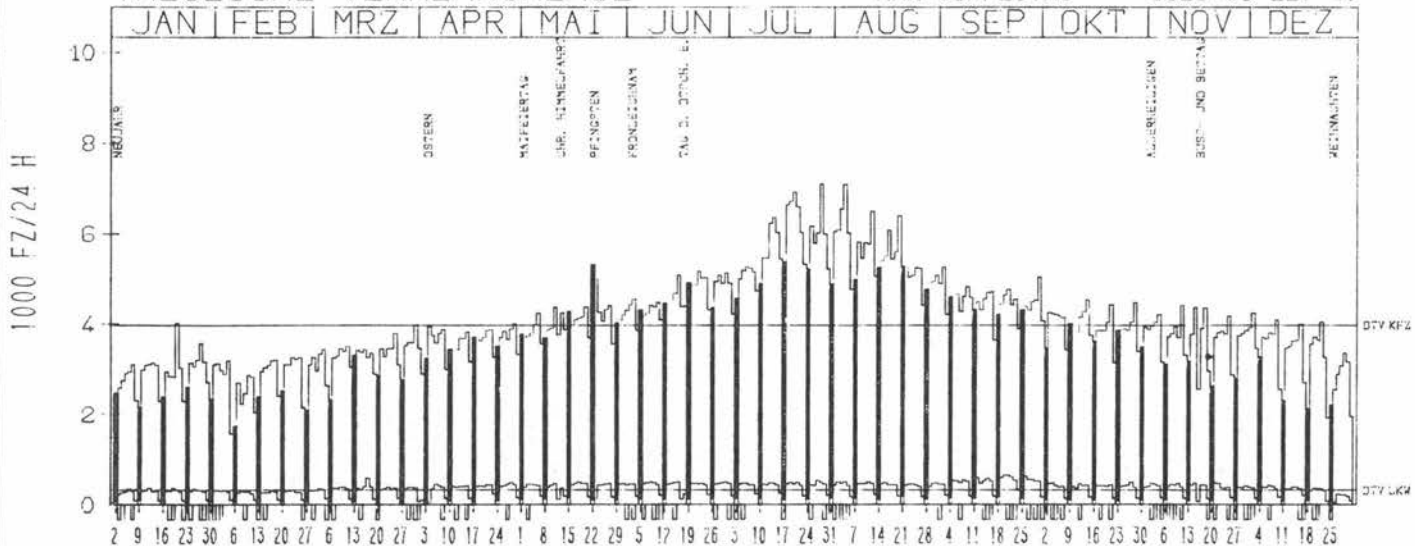
VERKEHRSMENGEN 15-19 UHR



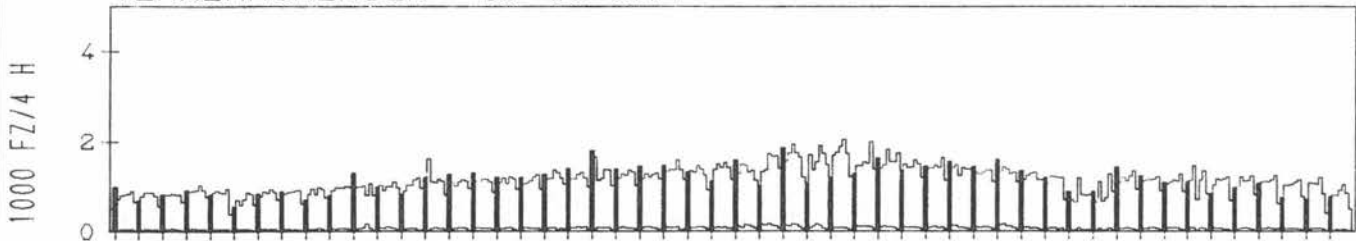
RICHTUNG NÖRD

DTV KFZ 3974
DTV LKW 330 = 8.30 %
MAX WERKTAG 5060 FR 30. 9.
MAX FER-WKTAG 7108 DO 28. 7.
MAX SO+FEITAG 5326 SO 22. 5.

TÄGLICHE VERKEHRSMENGE



VERKEHRSMENGEN 15-19 UHR



JAHRESGANGLINIEN 1983

ZST: BLAUER LAPPEN
 NR.: 2023 1 146

LAND: SCHLESWIG-HOLSTEIN
 STRASSE: B 77
 KM: 62.7
 NETZKNOTEN:

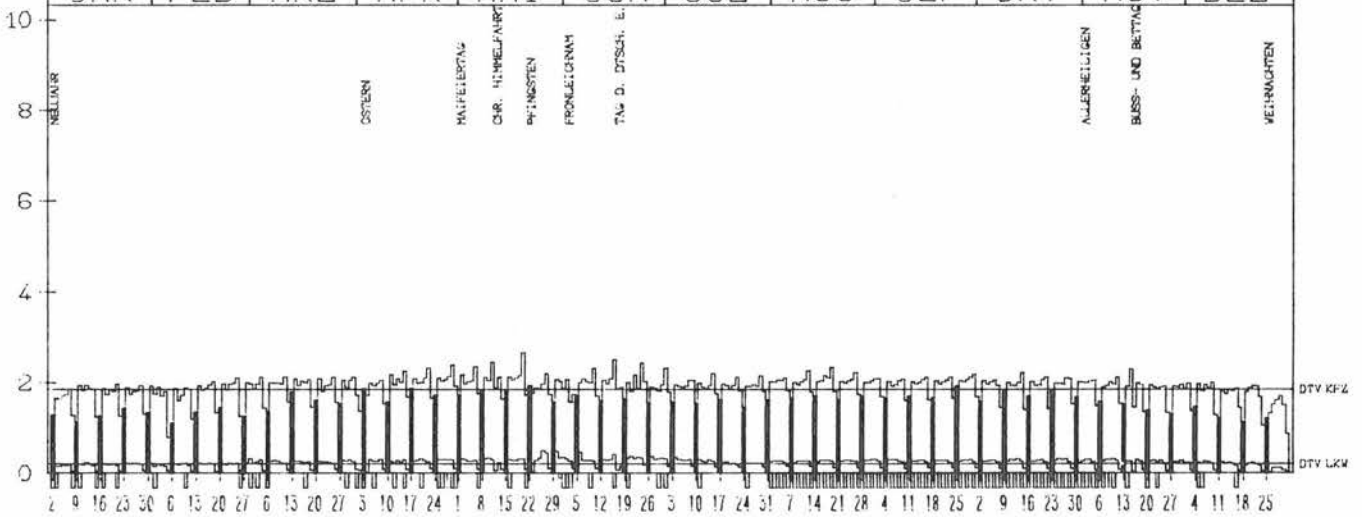
RICHTUNG NÖRD

DTV KFZ 1852
 DTV LKW 202 = 10.90 %
 MAX WERKTAG 2645 FR 20. 5.
 MAX FER-WKTAG 2442 FR 24. 6.
 MAX SO+FEITAG 1930 SO 22. 5.

TAEGLICHE VERKEHRSMENGE

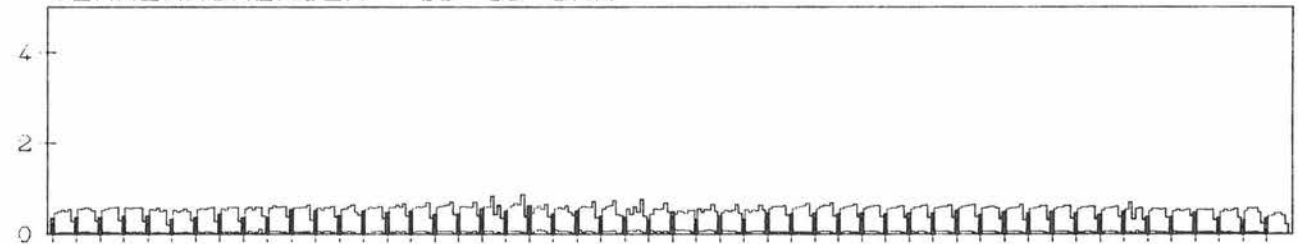
JAN | FEB | MRZ | APR | MAI | JUN | JUL | AUG | SEP | OKT | NOV | DEZ

1000 FZ/24 H



VERKEHRSMENGEN 15-19 UHR

1000 FZ/4 H



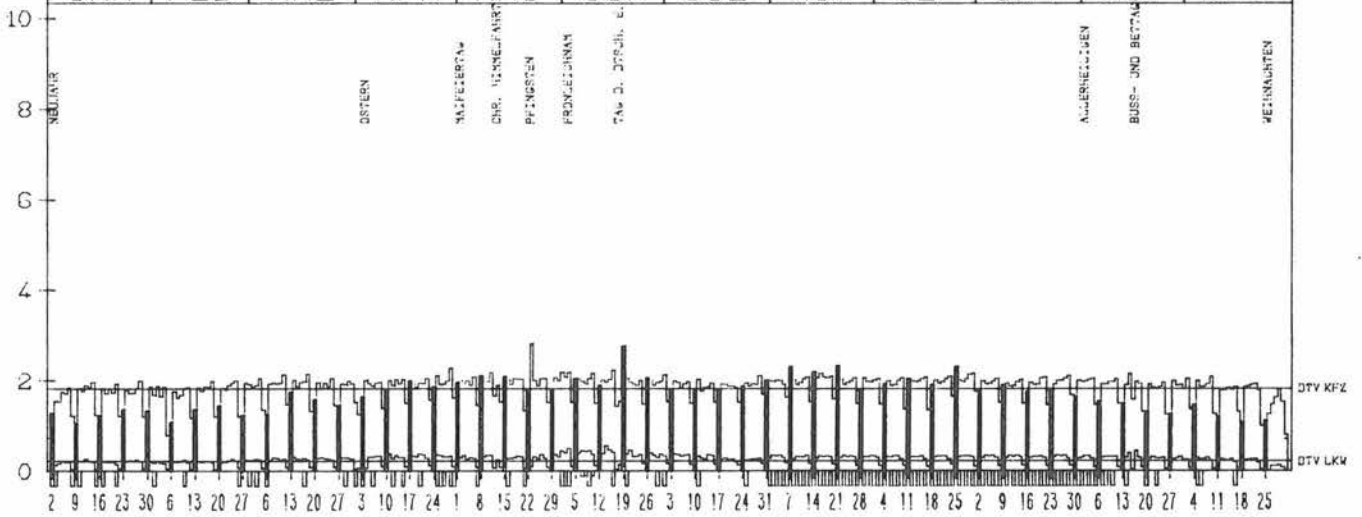
RICHTUNG SÜED

DTV KFZ 1836
 DTV LKW 232 = 12.66 %
 MAX WERKTAG 2189 MI 11. 5.
 MAX FER-WKTAG 2115 FR 29. 7.
 MAX SO+FEITAG 2815 MO 23. 5.

TAEGLICHE VERKEHRSMENGE

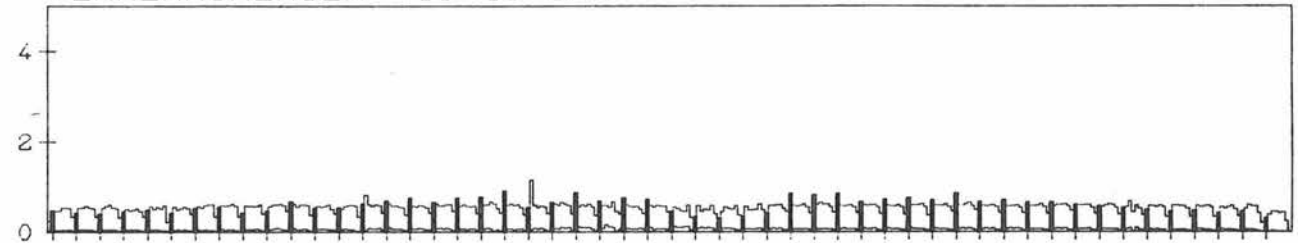
JAN | FEB | MRZ | APR | MAI | JUN | JUL | AUG | SEP | OKT | NOV | DEZ

1000 FZ/24 H



VERKEHRSMENGEN 15-19 UHR

1000 FZ/4 H



JAHRESGANGLINIEN 1983

ZST: HESS. OLDENDORF < RINTELN
NR.: 3720 3 331

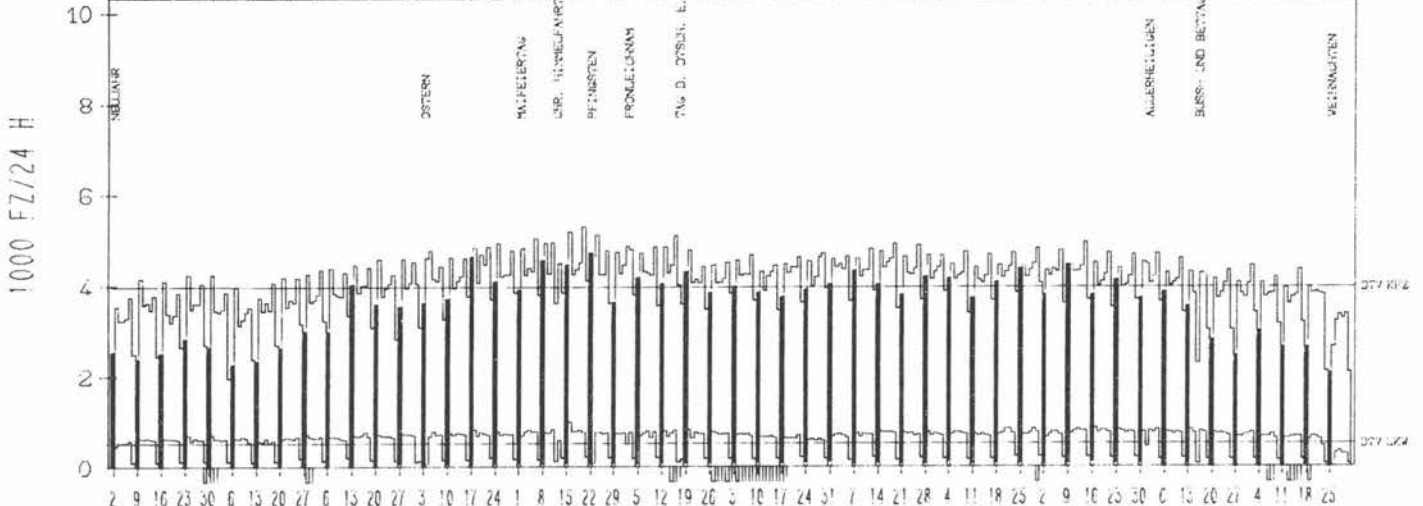
LAND: NIEDERSACHSEN
STRASSE: B 83
KM: 7.6
NETZKNOTEN:

RICHTUNG OST

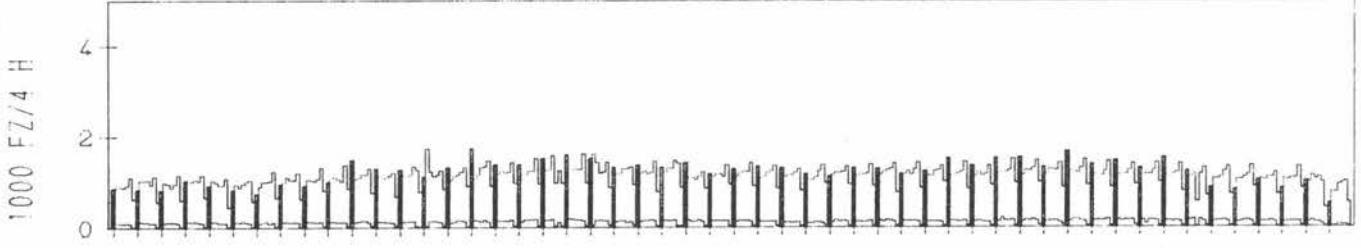
DTV KFZ	3972
DTV LKW	522 = 13.15 %
MAX WERKTAG	5306 FR 20. 5.
MAX FER-WKTAG	5119 DI 24. 5.
MAX SO+FEI TAG	4715 SO 22. 5.

TAEGLICHE VERKEHRSMENGE

JAN | FEB | MRZ | APR | MAI | JUN | JUL | AUG | SEP | OKT | NOV | DEZ



VERKEHRSMENGEN 15-19 UHR

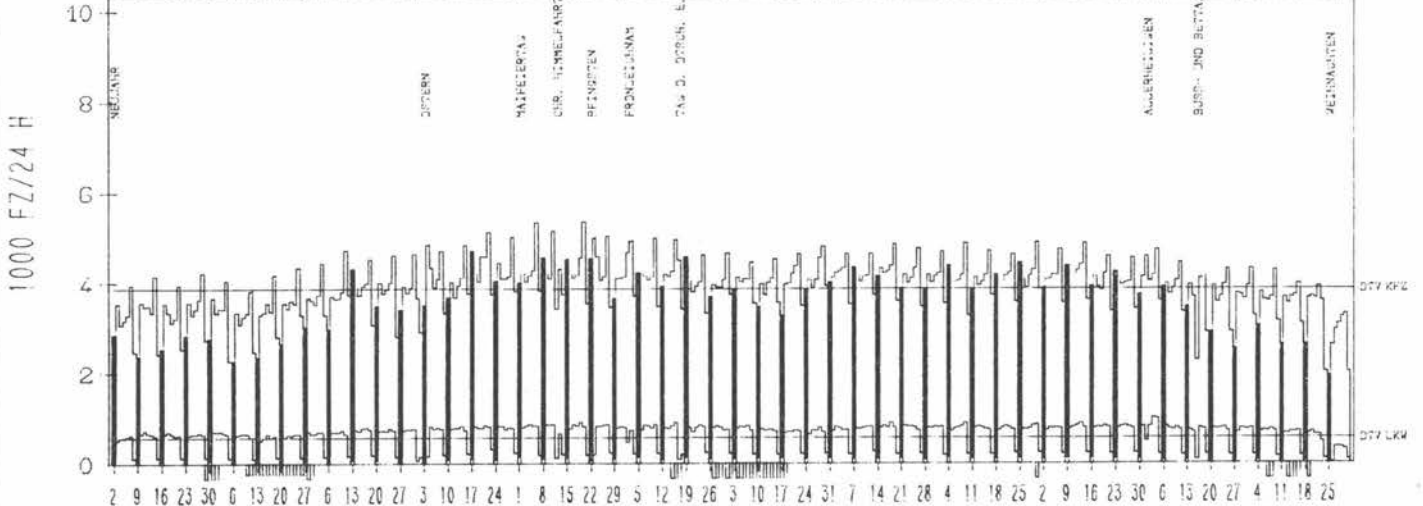


RICHTUNG WEST

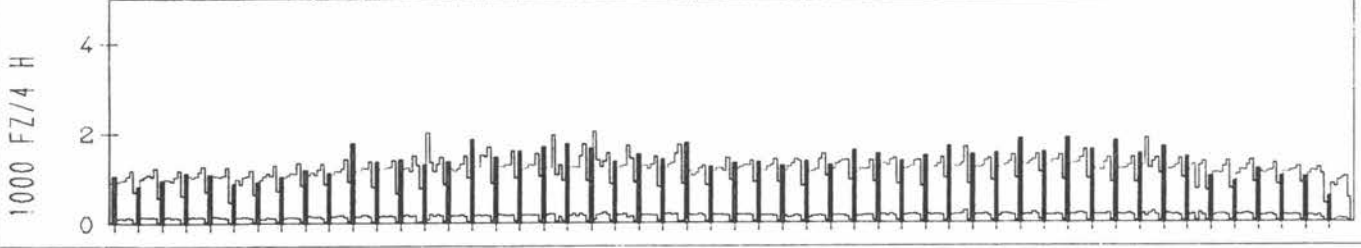
DTV KFZ	3871
DTV LKW	566 = 14.63 %
MAX WERKTAG	5369 FR 20. 5.
MAX FER-WKTAG	4894 FR 9. 9.
MAX SO+FEI TAG	4995 MO 23. 5.

TAEGLICHE VERKEHRSMENGE

JAN | FEB | MRZ | APR | MAI | JUN | JUL | AUG | SEP | OKT | NOV | DEZ



VERKEHRSMENGEN 15-19 UHR



JAHRESGANGLINIEN 1983

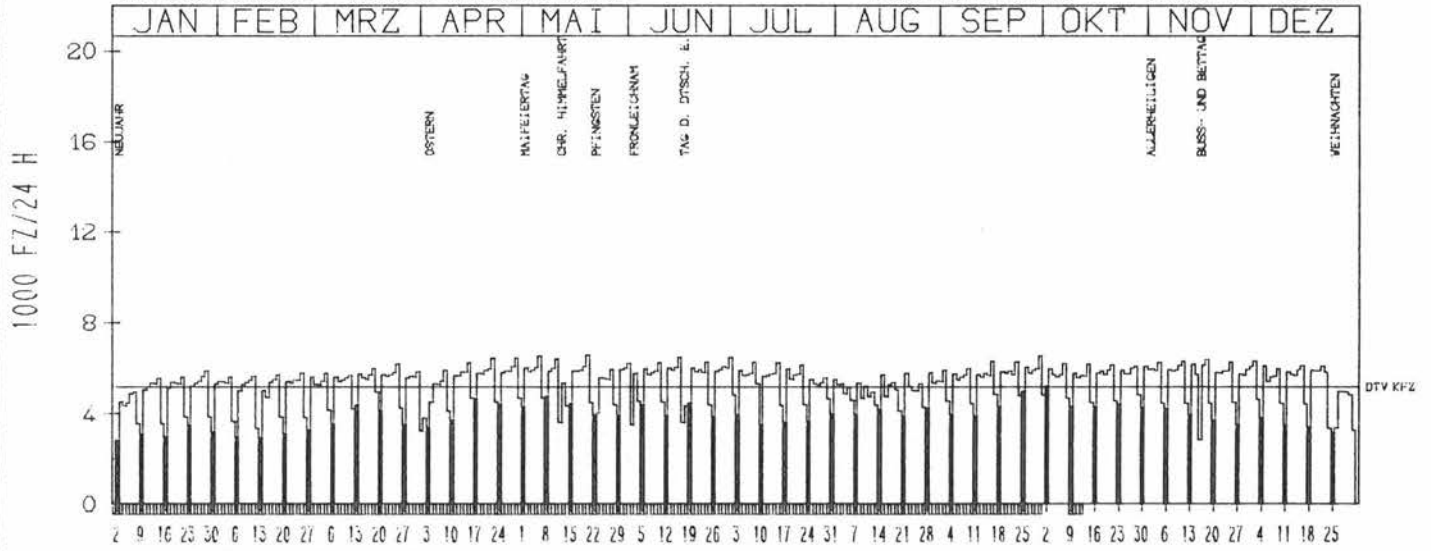
ZST: BEBRA
 NR.: 5024 6 493 (0403)

LAND: HESSEN
 STRASSE: B 83
 KM: 53.8
 NETZKNOTEN: 5024 027
 5024 007

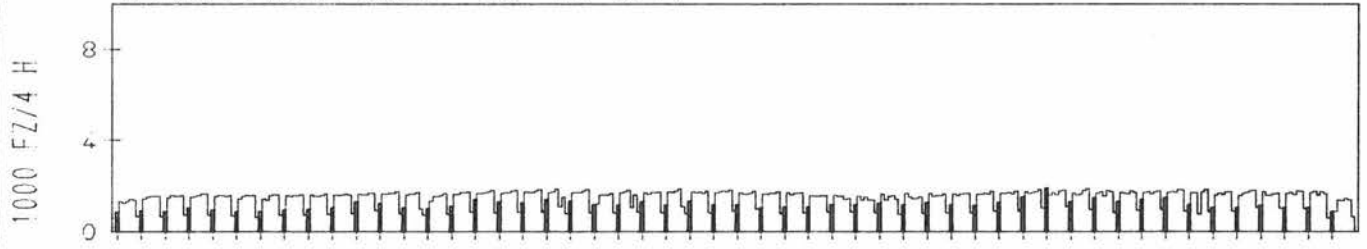
RICHTUNG NÖRD

DTV KFZ 5174
 MAX WERKTAG 6361 FR 18. 11.
 MAX FER-WKTAG 6201 FR 7. 10.
 MAX SO+FEITAG 5194 SO 2. 10.

TAEGLICHE VERKEHRSMENGE



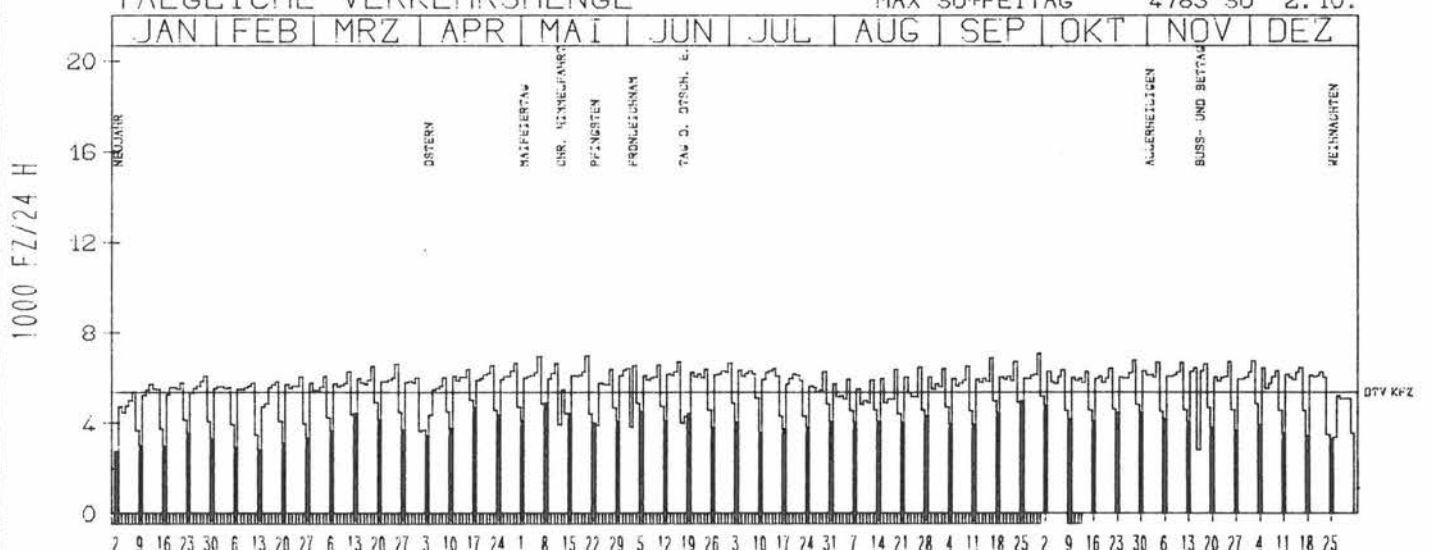
VERKEHRSMENGEN 15-19 UHR



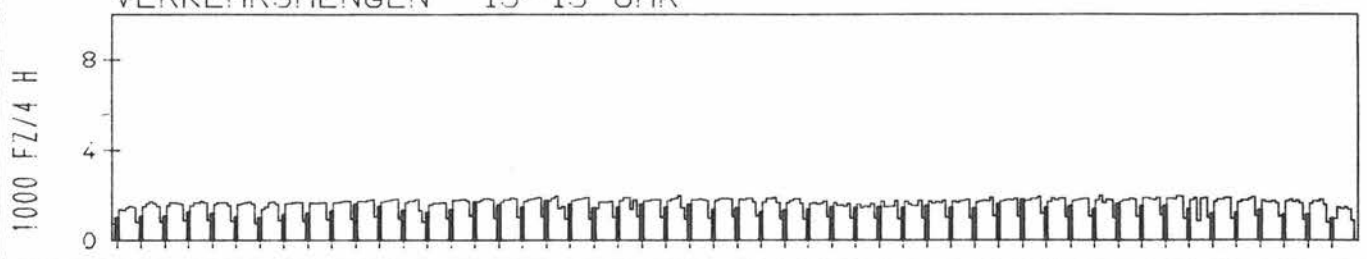
RICHTUNG SUED

DTV KFZ 5371
 MAX WERKTAG 6779 FR 28. 10.
 MAX FER-WKTAG 6326 FR 7. 10.
 MAX SO+FEITAG 4783 SO 2. 10.

TAEGLICHE VERKEHRSMENGE



VERKEHRSMENGEN 15-19 UHR



JAHRESGANGLINIEN 1983

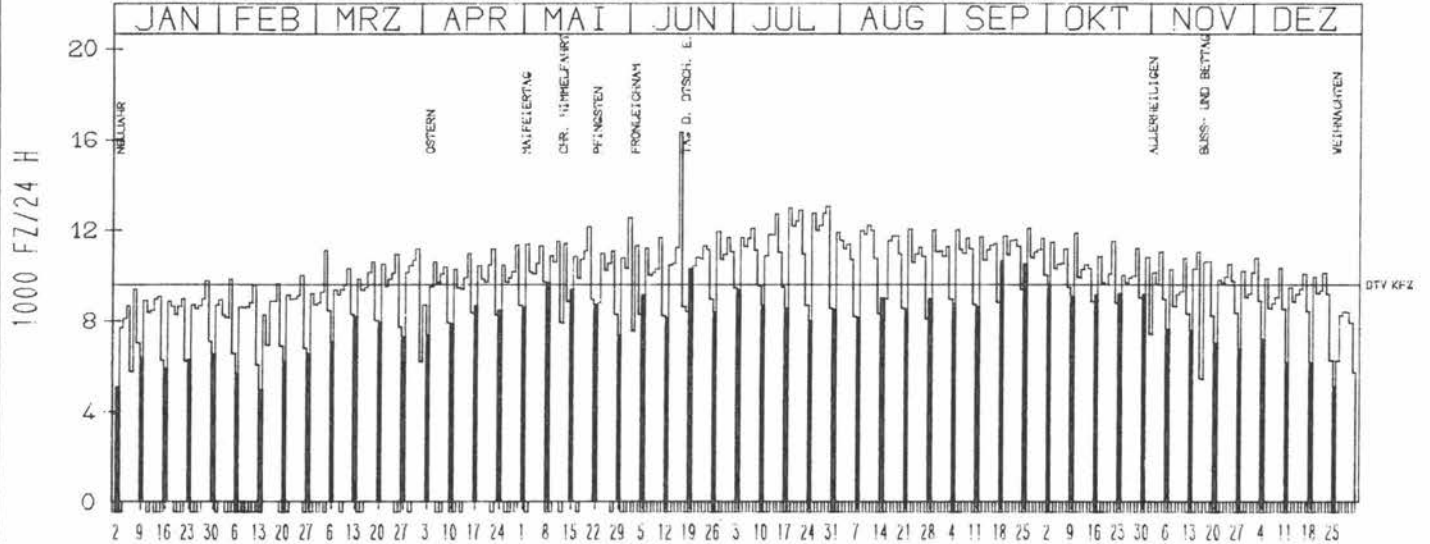
ZST: AMBERG OST
NR.: 6537 9 590

LAND: BAYERN
STRASSE: B 85
KM: 47.3
NETZKNOTEN: 6537 015
6537 014

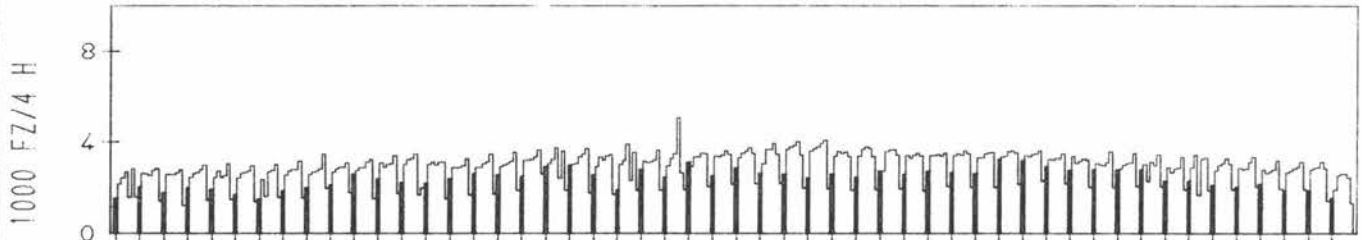
RICHTUNG NÖRD

DTV KFZ 9603
MAX WERKTAG 12116 FR 20. 5.
MAX FER-WKTAG 11150 DO 31. 3.
MAX SO+FEITAG 9481 MO 4. 4.

TAEGLICHE VERKEHRSMENGE



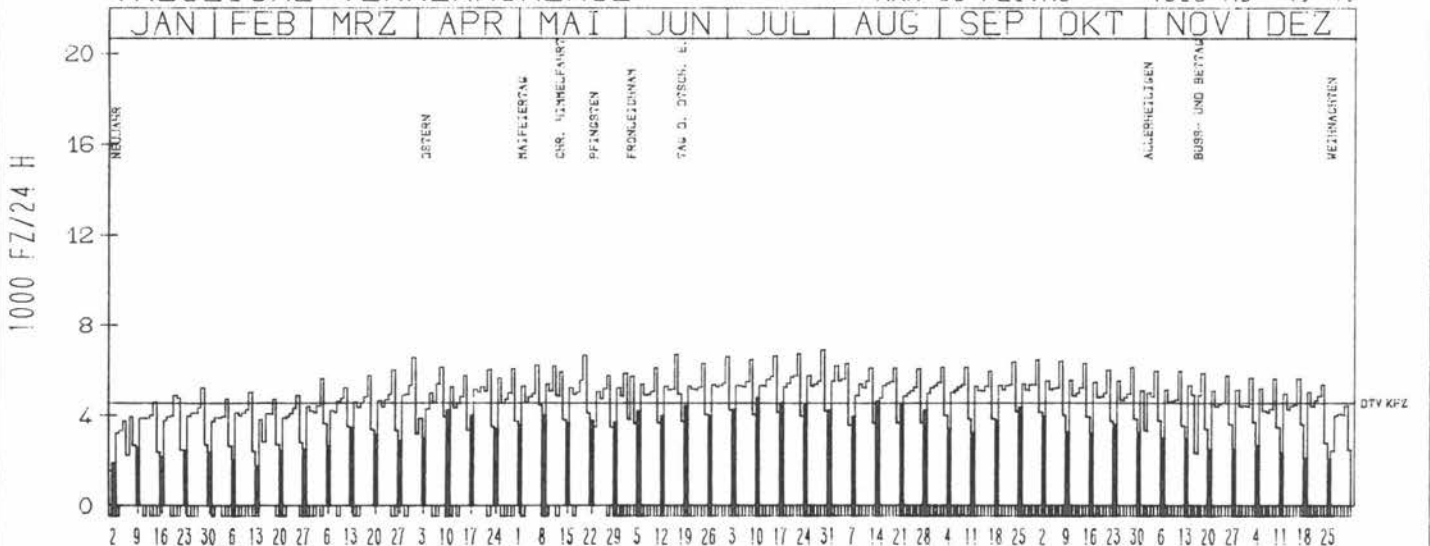
VERKEHRSMENGEN 15-19 UHR



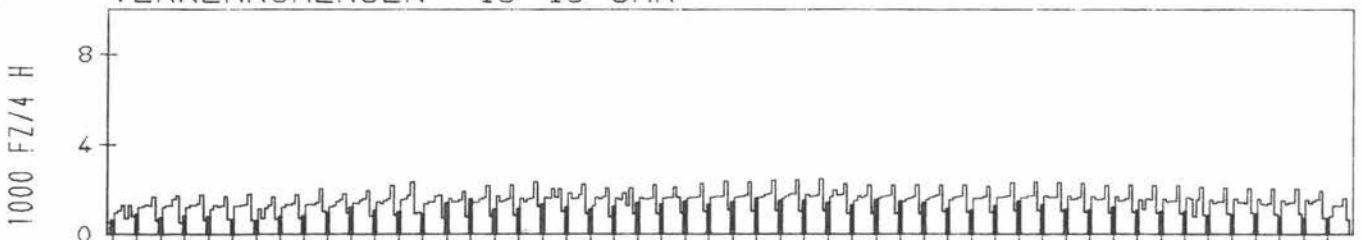
RICHTUNG SÜED

DTV KFZ 4568
MAX WERKTAG 6664 FR 20. 5.
MAX FER-WKTAG 6583 DO 31. 3.
MAX SO+FEITAG 4308 MO 4. 4.

TAEGLICHE VERKEHRSMENGE



VERKEHRSMENGEN 15-19 UHR



JAHRESGANGLINIEN 1983

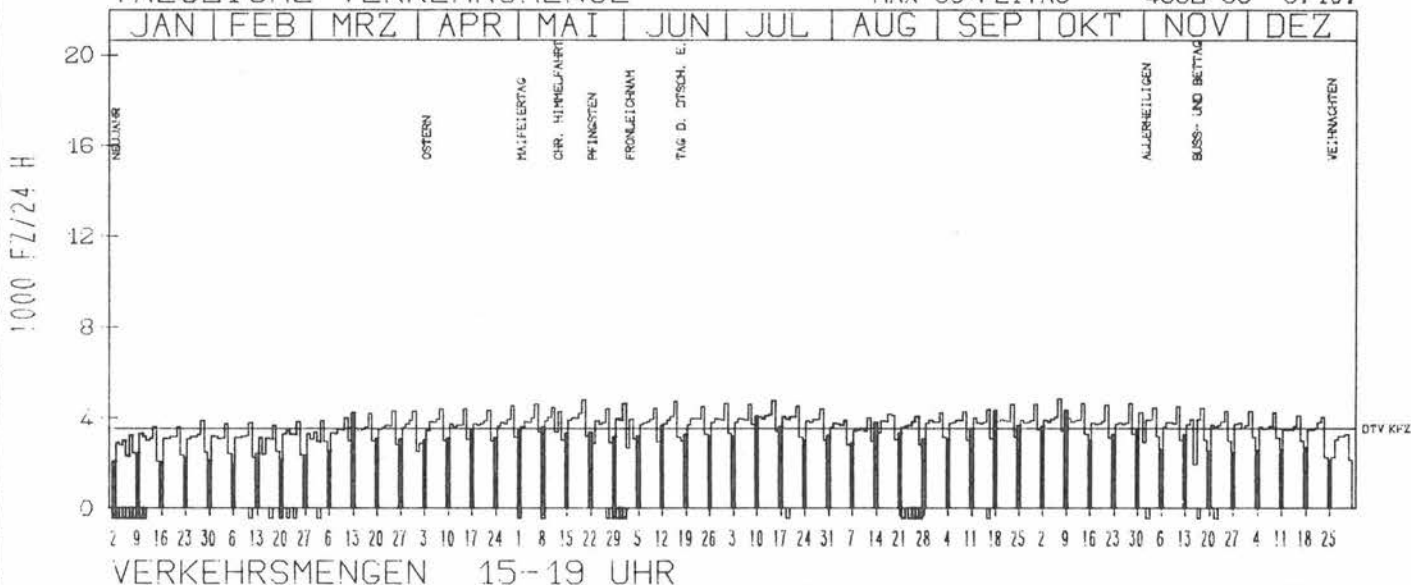
ZST: ZETTLITZ OST
 NR.: 5833 9 572

LAND: BAYERN
 STRASSE: B 173
 KM: 43.8
 NETZKNOTEN: 5833 005
 5833 007

RICHTUNG OST

TAEGLICHE VERKEHRSMENGE

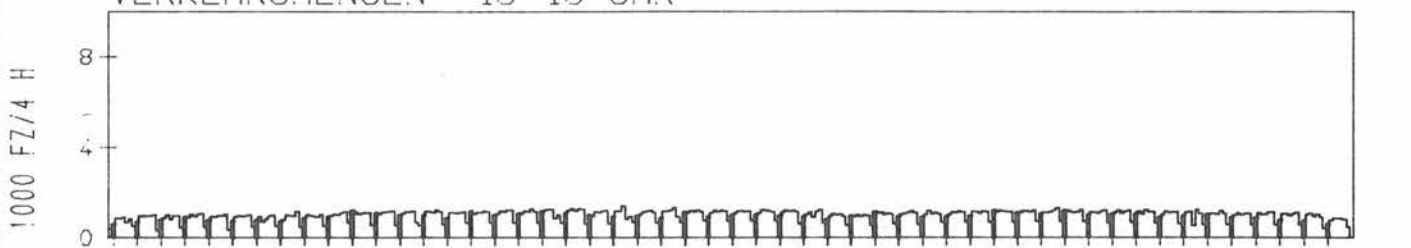
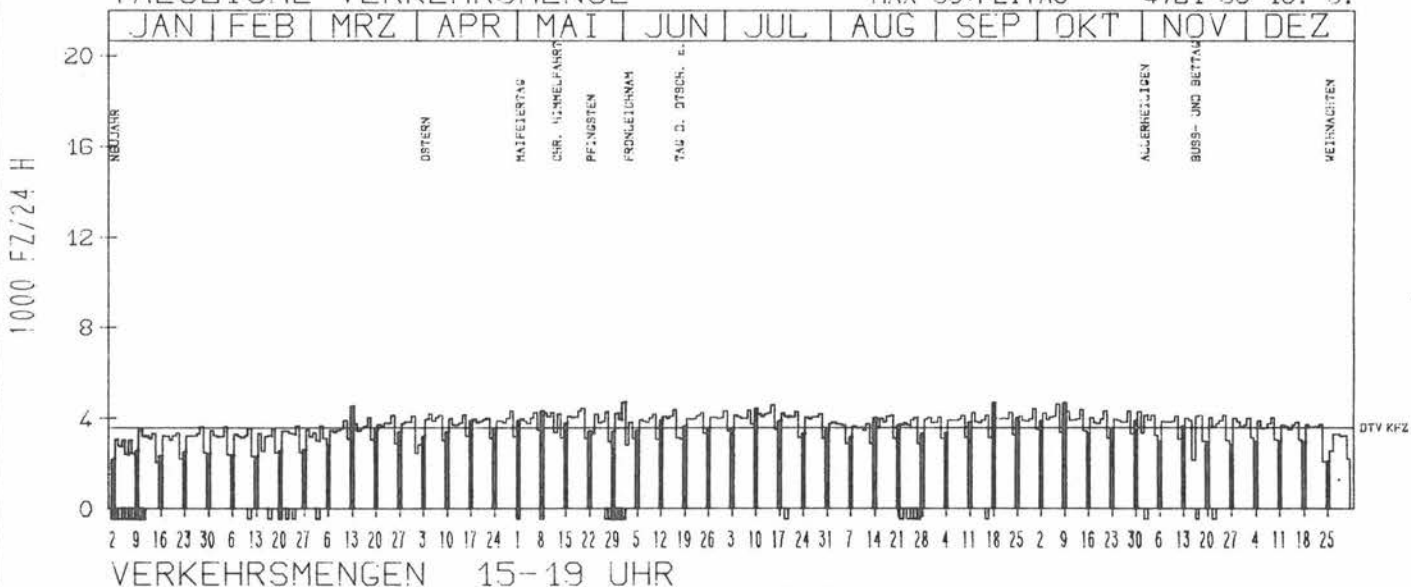
DTV KFZ 3525
 MAX WERKTAG 4849 FR 7. 10.
 MAX FER-WKTAG 4759 FR 15. 7.
 MAX SO+FEITAG 4332 SO 9. 10.



RICHTUNG WEST

TAEGLICHE VERKEHRSMENGE

DTV KFZ 3623
 MAX WERKTAG 4660 FR 7. 10.
 MAX FER-WKTAG 4611 FR 15. 7.
 MAX SO+FEITAG 4721 SO 18. 9.



JAHRESGANGLINIEN 1983

ZST: OLDENBURG(HÖLSTEIN)

LAND: SCHLESWIG-HOLSTEIN

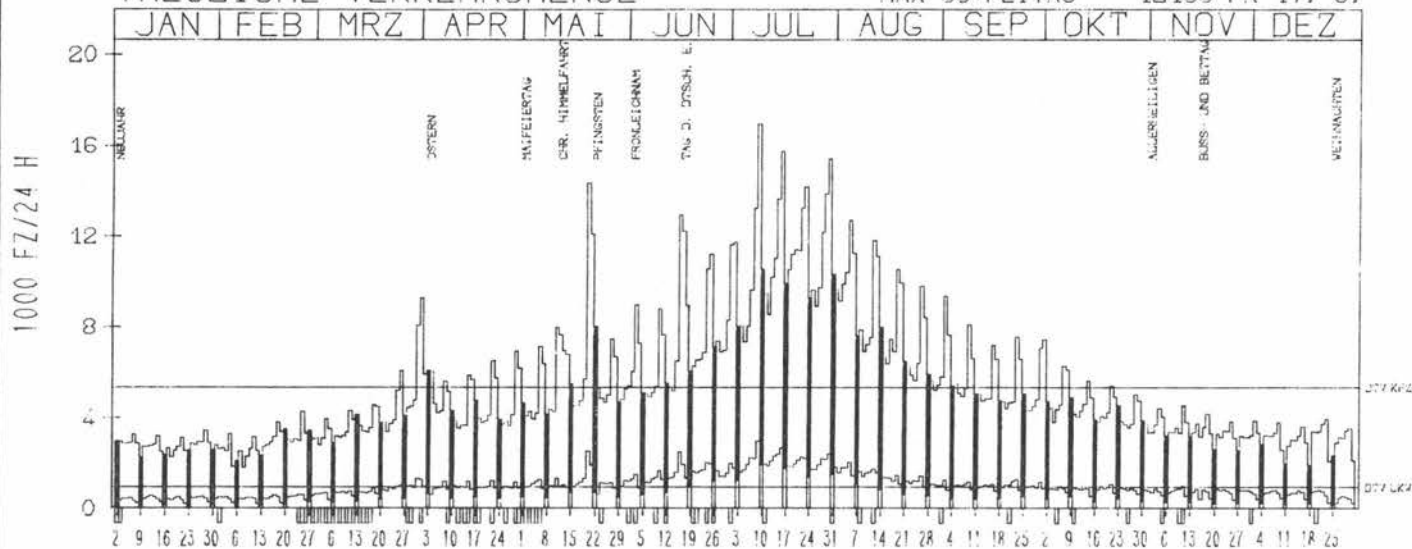
NR.: 1631 1 124

STRASSE: B 207
KM: 112.7
NETZKNOTEN:

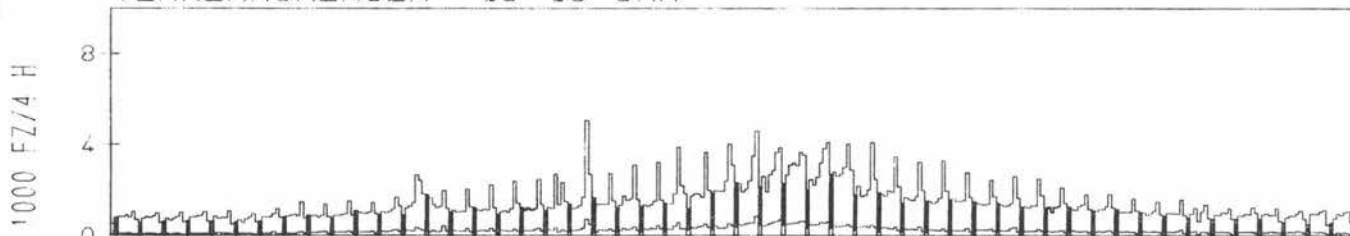
RICHTUNG NÖRD

DTV KFZ 5321
DTV LKW 936 = 17.58 %
MAX WERKTAG 14311 FR 20. 5.
MAX FER-WKTAG 16954 SA 9. 7.
MAX SO+FEITAG 12195 FR 17. 6.

TÄGLICHE VERKEHRSMENGE



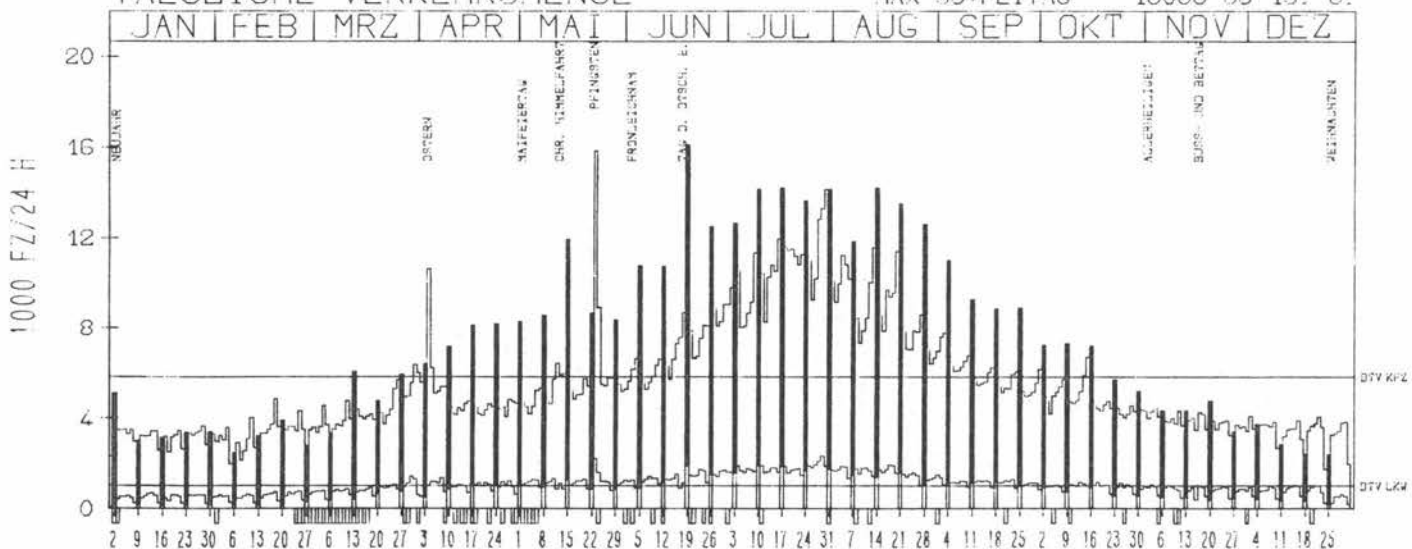
VERKEHRSMENGEN 15-19 UHR



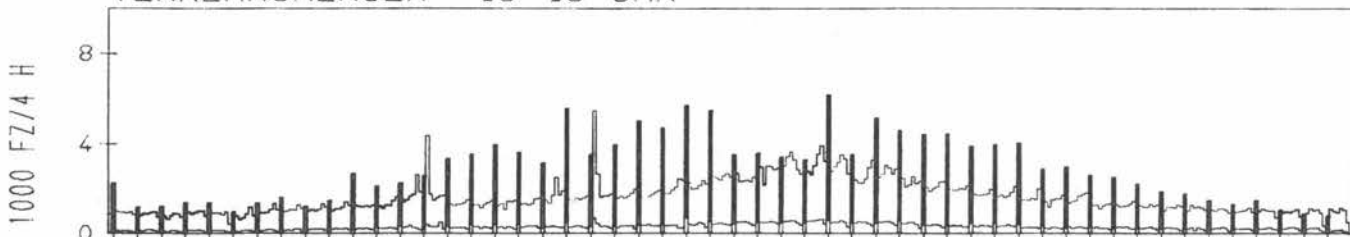
RICHTUNG SÜED

DTV KFZ 5832
DTV LKW 1025 = 17.58 %
MAX WERKTAG 6638 SA 4. 6.
MAX FER-WKTAG 14129 SA 30. 7.
MAX SO+FEITAG 16088 SO 19. 6.

TÄGLICHE VERKEHRSMENGE



VERKEHRSMENGEN 15-19 UHR



JAHRESGANGLINIEN 1983

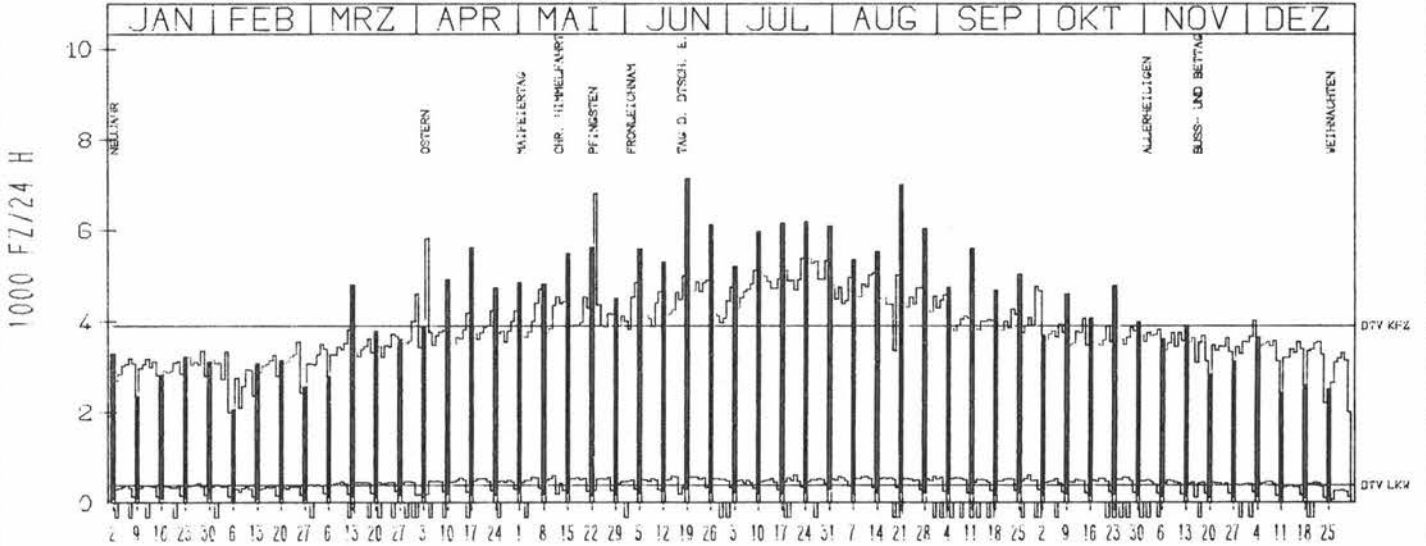
ZST: GROSS GROENAU
 NR.: 2130 1 142

LAND: SCHLESWIG-HOLSTEIN
 STRASSE: B 207
 KM: 12.9
 NETZKNOTEN:

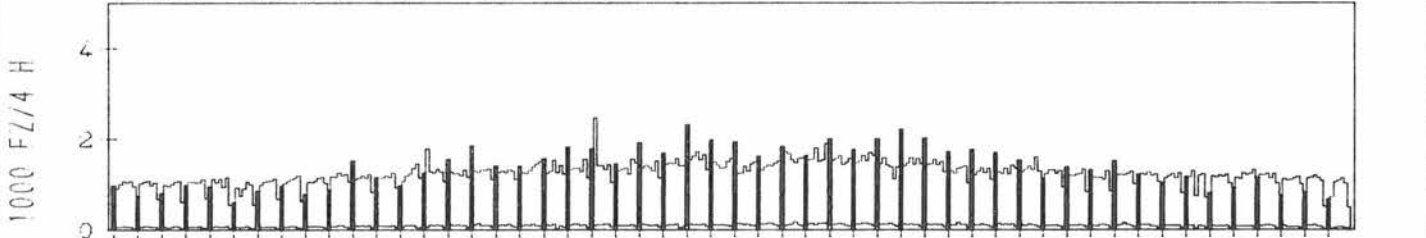
RICHTUNG NÖRD

DTV KFZ 3900
 DTV LKW 381 = 9.78 %
 MAX WERKTAG 4855 SA 4. 6.
 MAX FER-WKTAG 5375 SA 23. 7.
 MAX SO+FEITAG 7124 SO 19. 6.

TAEGLICHE VERKEHRSMENGE



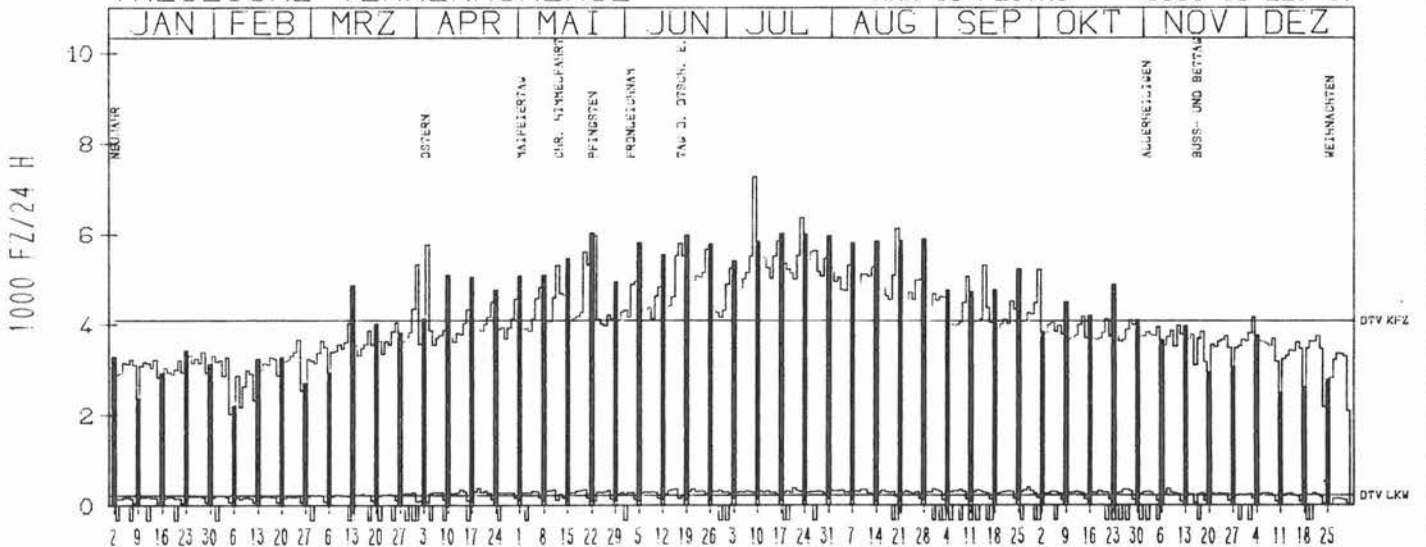
VERKEHRSMENGEN 15-19 UHR



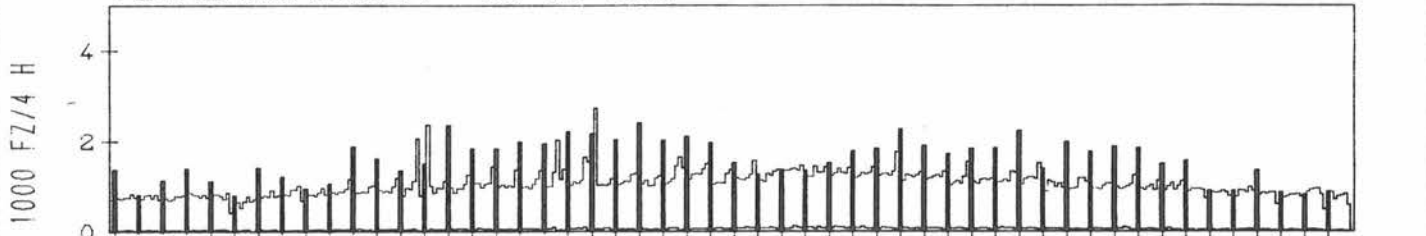
RICHTUNG SÜED

DTV KFZ 4087
 DTV LKW 223 = 5.45 %
 MAX WERKTAG 5611 FR 20. 5.
 MAX FER-WKTAG 7265 SA 9. 7.
 MAX SO+FEITAG 6030 SO 22. 5.

TAEGLICHE VERKEHRSMENGE



VERKEHRSMENGEN 15-19 UHR



JAHRESGANGLINIEN 1983

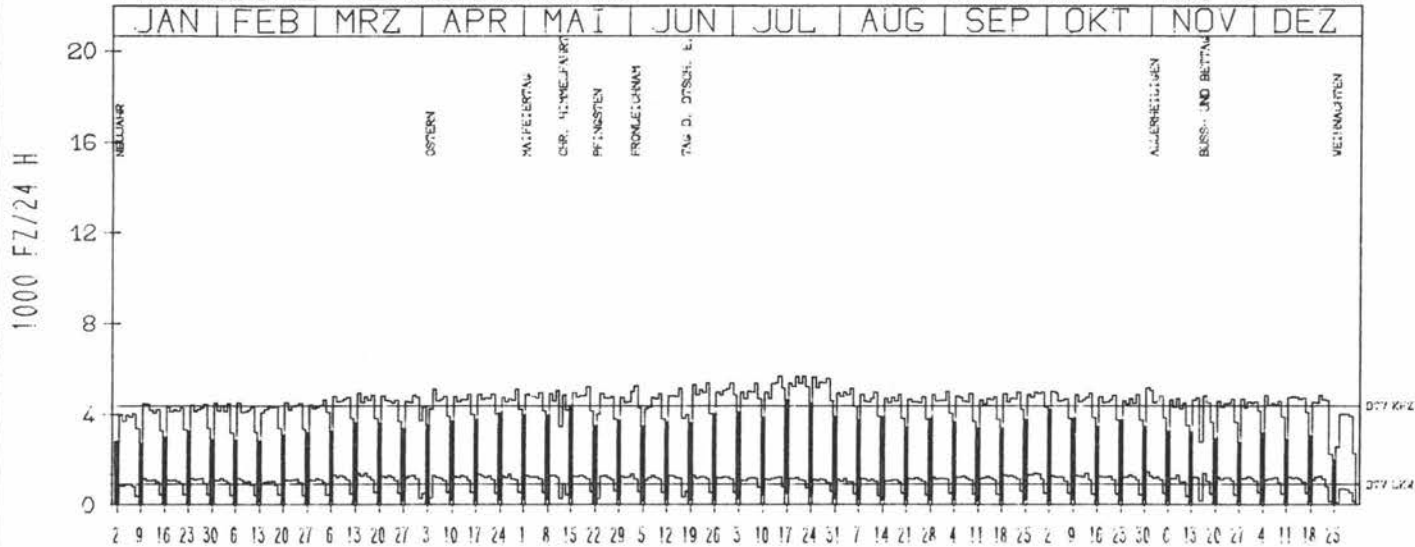
ZST: LINGEN 1
NR.: 3409 3 327

LAND: NIEDERSACHSEN
STRASSE: B 213
KM: 6.3
NETZKNOTEN:

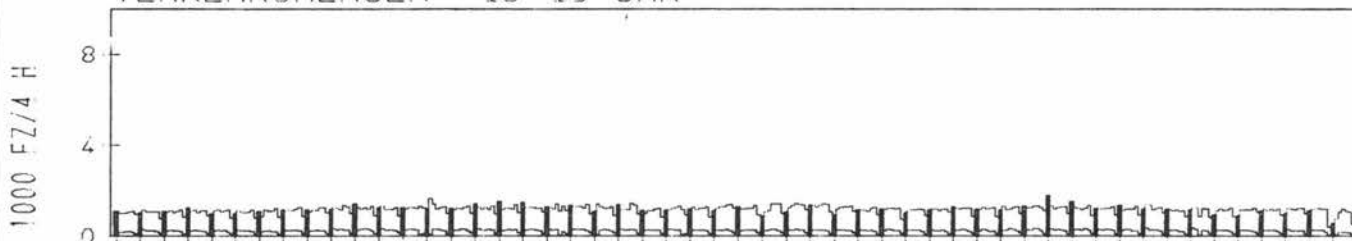
RICHTUNG OST

DTV KFZ 4353
DTV LKW 905 = 20.79 %
MAX WERKTAG 5219 FR 3. 6.
MAX FER-WKTAG 5680 FR 22. 7.
MAX SO+FEITAG 4600 SO 17. 7.

TAEGLICHE VERKEHRSMENGE



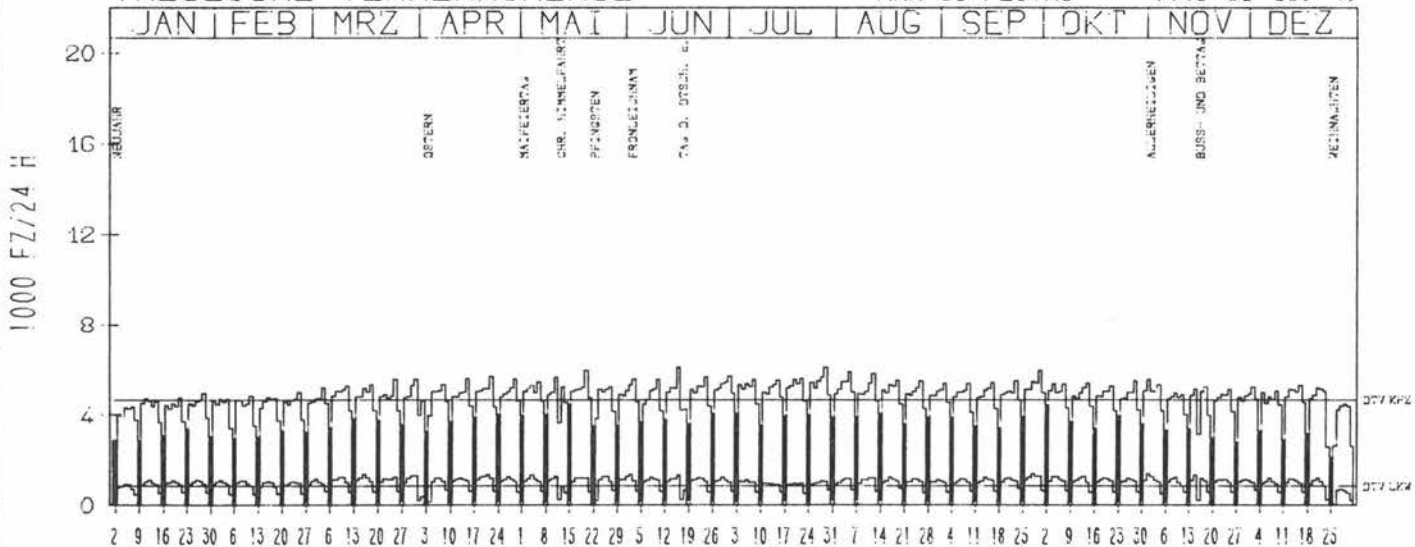
VERKEHRSMENGEN 15-19 UHR



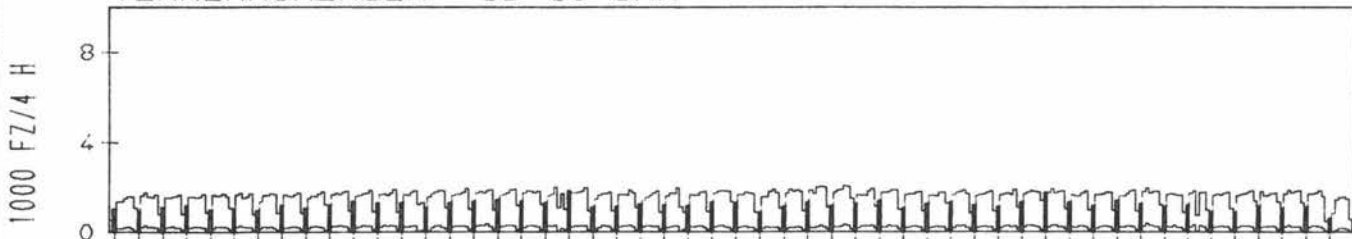
RICHTUNG WEST

DTV KFZ 4669
DTV LKW 864 = 18.51 %
MAX WERKTAG 5989 FR 20. 5.
MAX FER-WKTAG 6112 DO 10. 6.
MAX SO+FEITAG 4456 SO 15. 5.

TAEGLICHE VERKEHRSMENGE



VERKEHRSMENGEN 15-19 UHR



JAHRESGANGLINIEN 1983

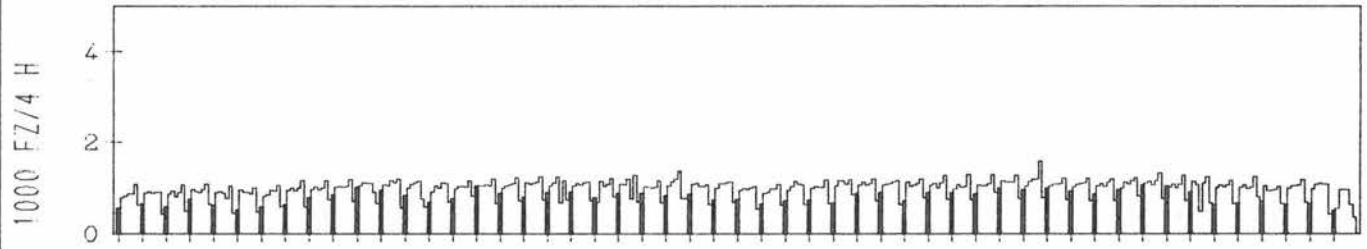
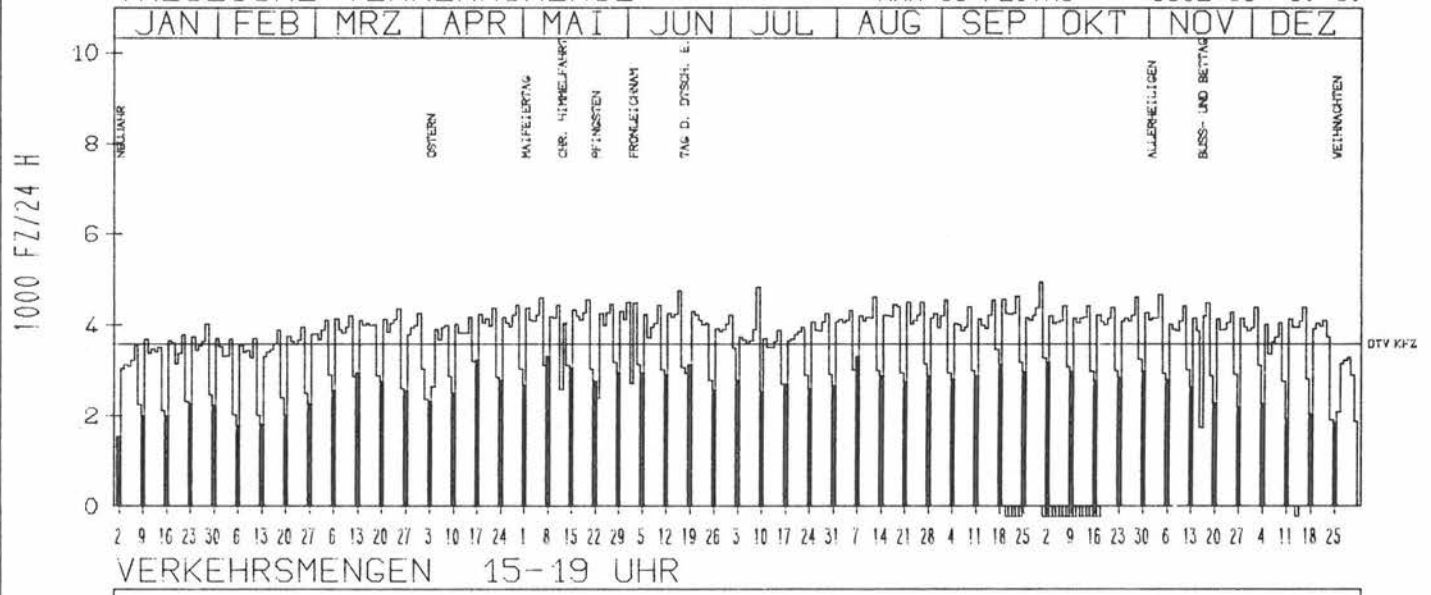
ZST: MELSUNGEN
 NR.: 4823 6 390 (0310)

LAND: HESSEN
 STRASSE: B 253
 KM: 4823 015
 NETZKNOTEN: 4823 013

RICHTUNG WEST

DTV KFZ 3589
 MAX WERKTAG 4943 FR 30. 9.
 MAX FER-WKTAG 4831 SA 9. 7.
 MAX SO+FEITAG 3302 SO 8. 5.

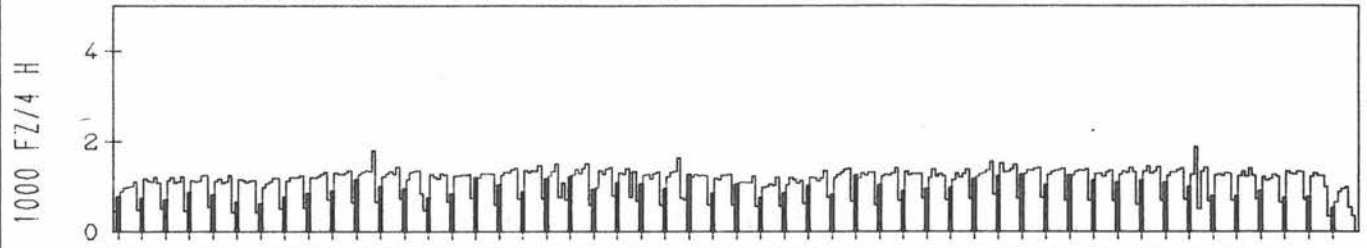
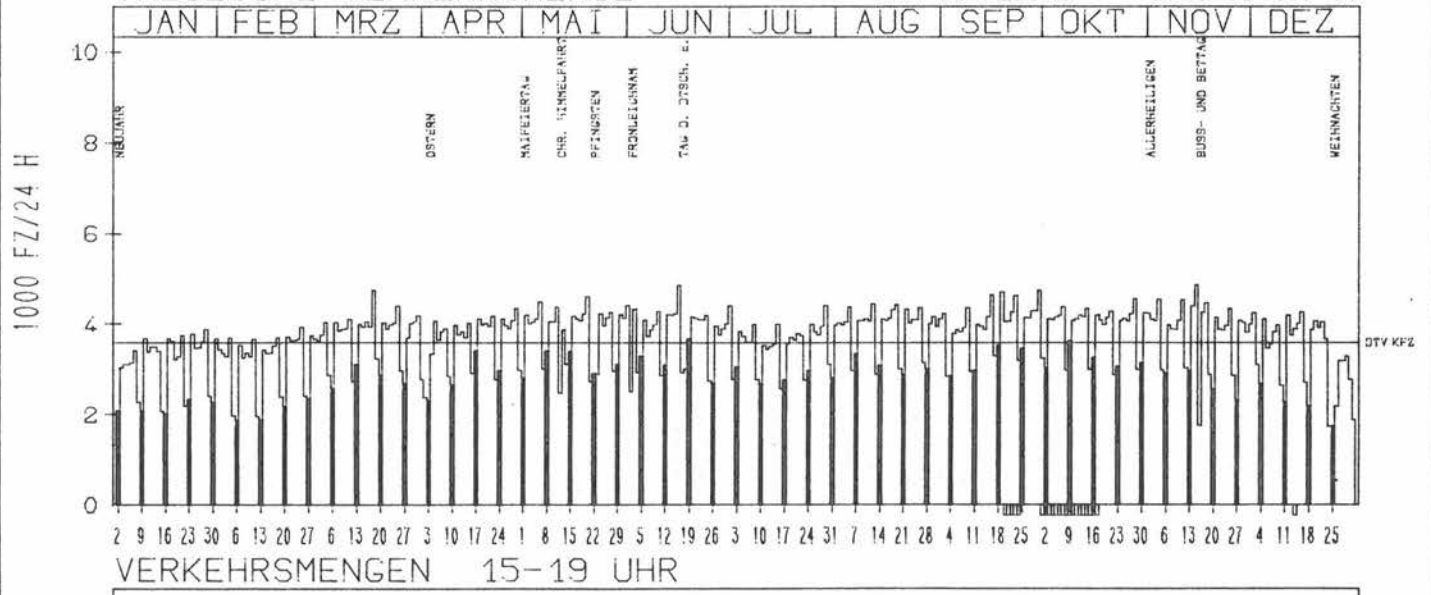
TAEGLICHE VERKEHRSMENGE



RICHTUNG OST

DTV KFZ 3586
 MAX WERKTAG 4872 DI 15. 11.
 MAX FER-WKTAG 4862 DO 16. 6.
 MAX SO+FEITAG 3669 SO 19. 6.

TAEGLICHE VERKEHRSMENGE



JAHRESGANGLINIEN 1983

ZST: HÖENNINGEN

LAND:

RHEINLAND-PFALZ

NR.: 5507 7 050

STRASSE:

B 257

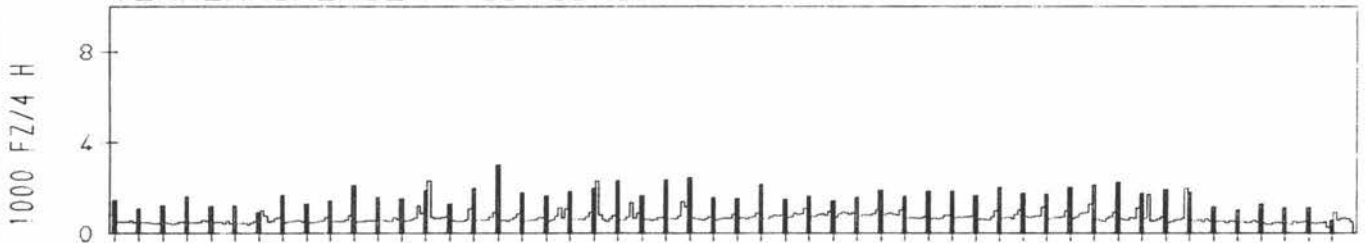
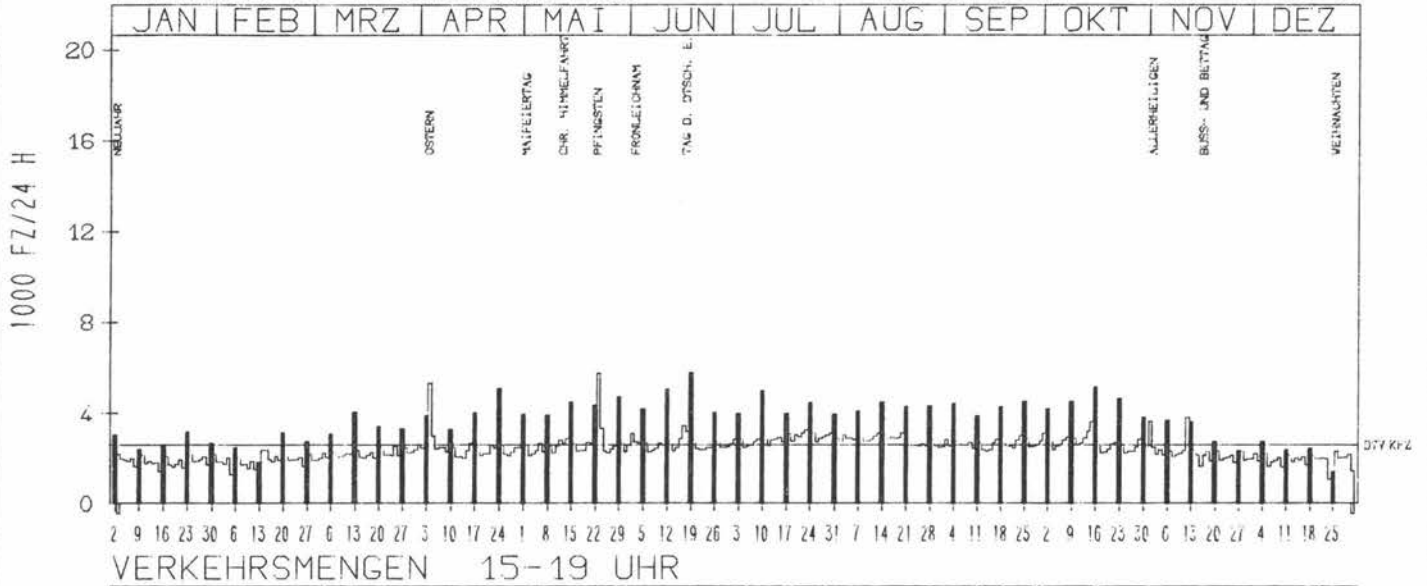
KM:

NETZKNOTEN:

RICHTUNG NÖRD

DTV KFZ	2588
MAX WERKTAG	3809 SA 12. 11.
MAX FER-WKTAG	3319 DI 24. 5.
MAX SO+FEITAG	5762 SO 19. 6.

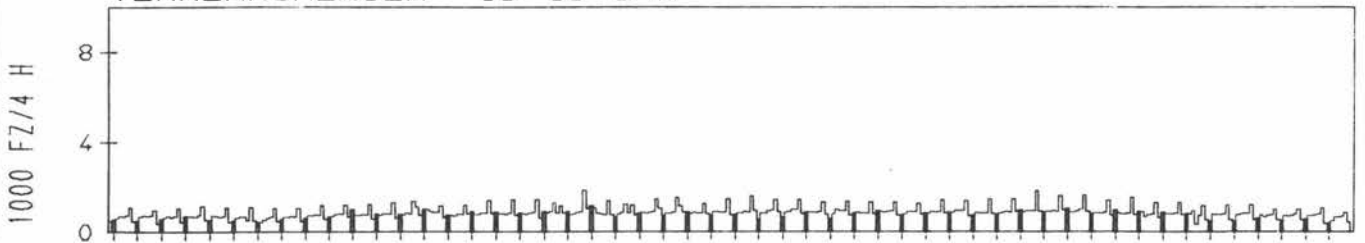
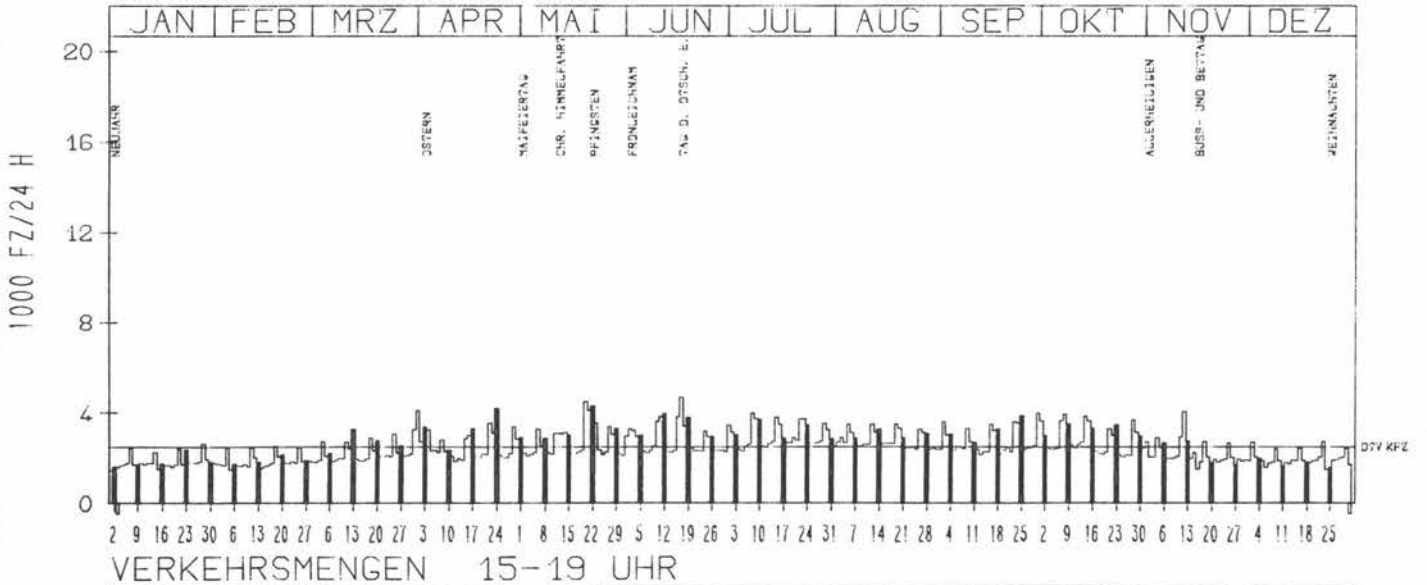
TÄGLICHE VERKEHRSMENGE



RICHTUNG SÜED

DTV KFZ	2497
MAX WERKTAG	4509 FR 20. 5.
MAX FER-WKTAG	4124 SA 21. 5.
MAX SO+FEITAG	4694 FR 17. 6.

TÄGLICHE VERKEHRSMENGE



JAHRESGANGLINIEN 1983

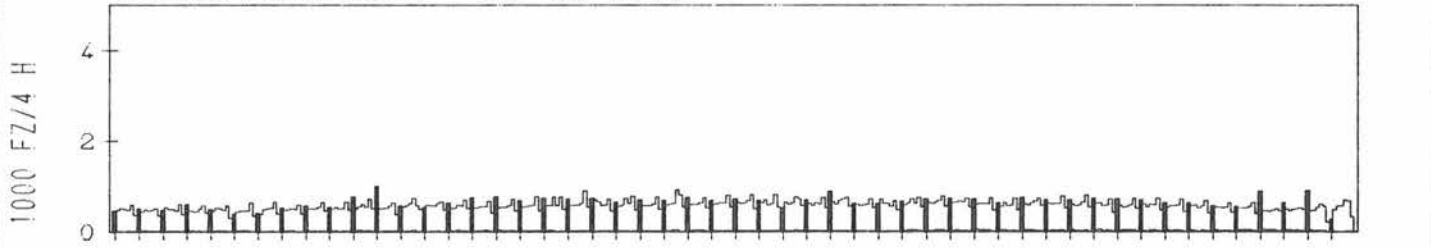
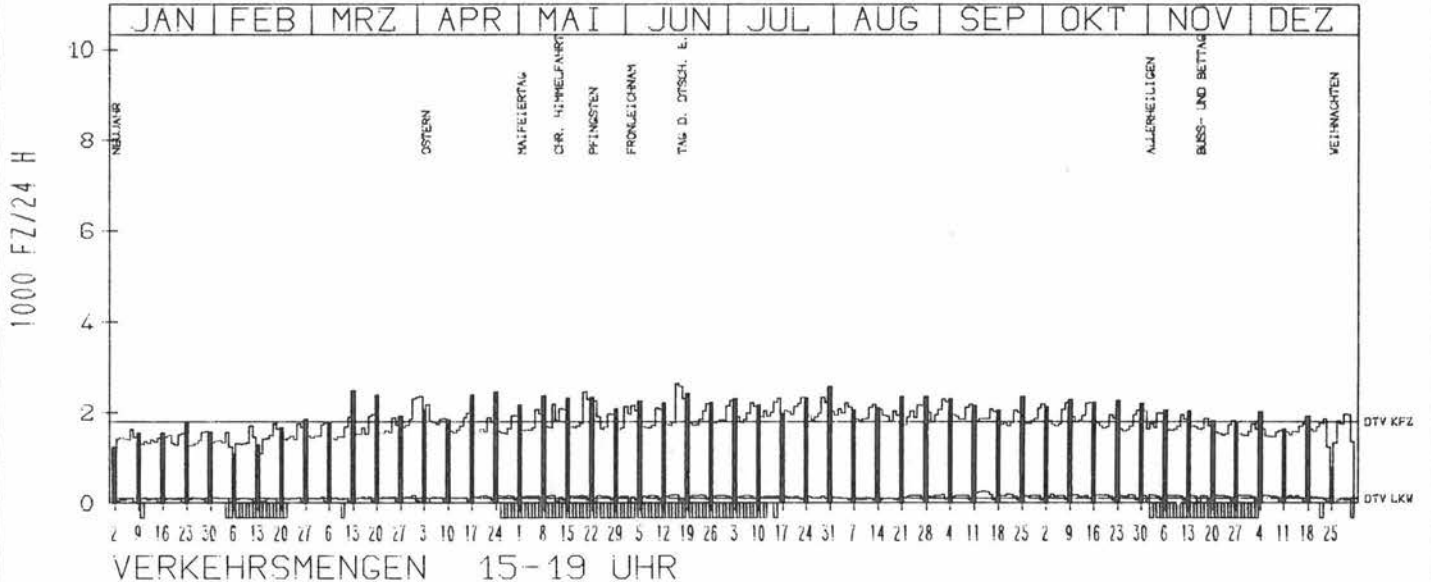
ZST: IRREL
 NR.: 6104 7 139 (7039)

LAND: RHEINLAND-PFALZ
 STRASSE: B 257
 KM: 10.6
 NETZKNOTEN: 6104 030
 6004 043

RICHTUNG SUED

DTV KFZ 1808
 DTV LKW 109 = 6.05 %
 MAX WERKTAG 2225 SA 8.10.
 MAX FER-WKTAG 2354 SA 2.4.
 MAX SO+FEITAG 2562 SO 31.7.

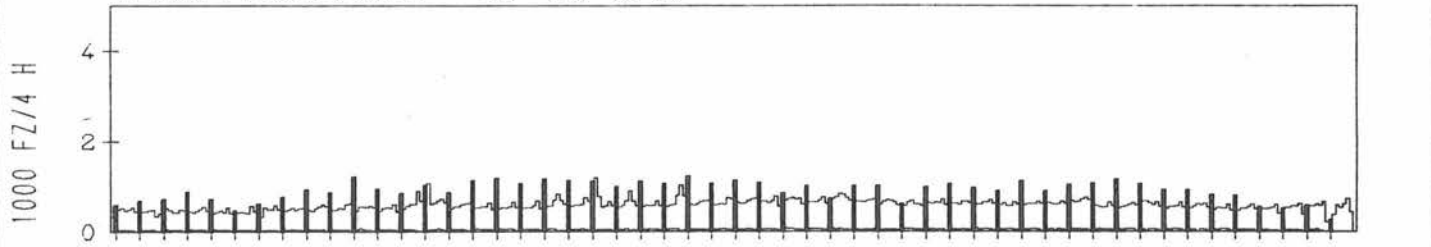
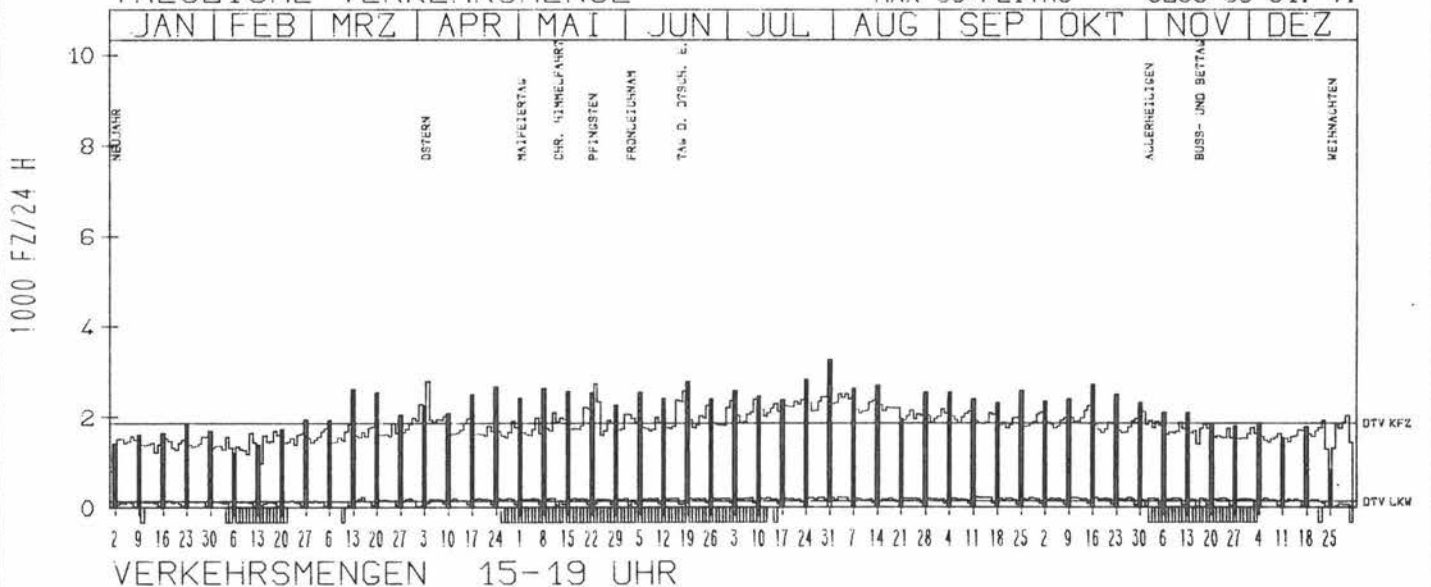
TAEGLICHE VERKEHRSMENGE



RICHTUNG NORD

DTV KFZ 1870
 DTV LKW 140 = 7.49 %
 MAX WERKTAG 2257 SA 15.10.
 MAX FER-WKTAG 2528 FR 5.8.
 MAX SO+FEITAG 3263 SO 31.7.

TAEGLICHE VERKEHRSMENGE



JAHRESGANGLINIEN 1983

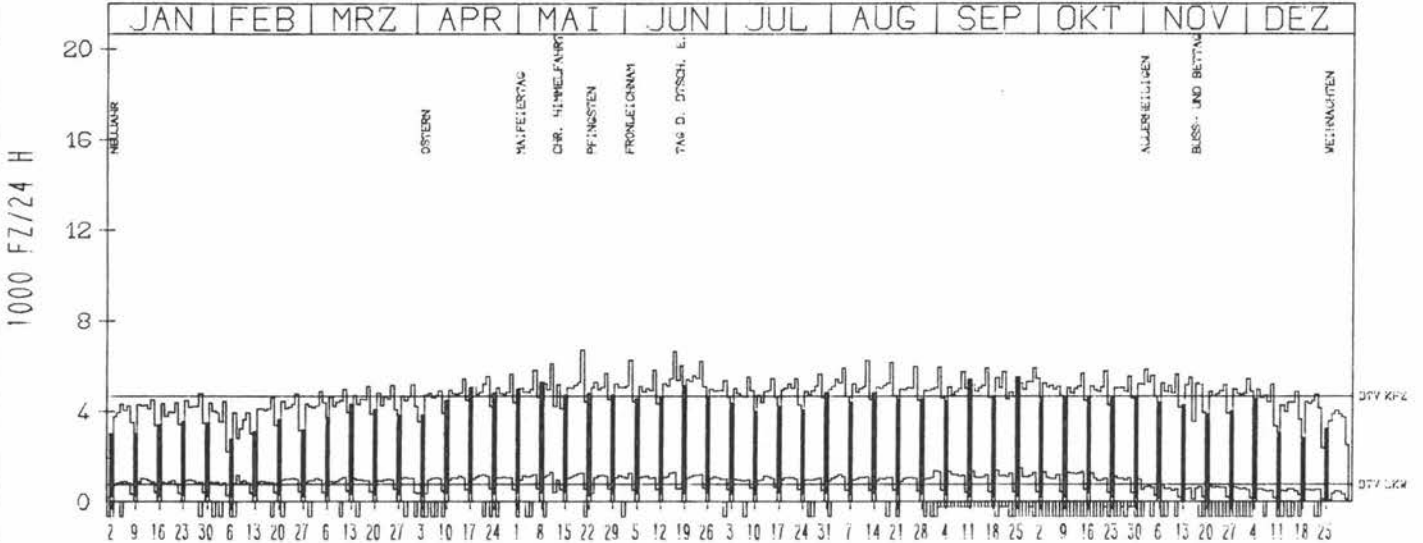
ZST: NETTELSEE
 NR.: 1726 1 155

LAND: SCHLESWIG-HOLSTEIN
 STRASSE: B 404
 KM: 16.0
 NETZKNOTEN:

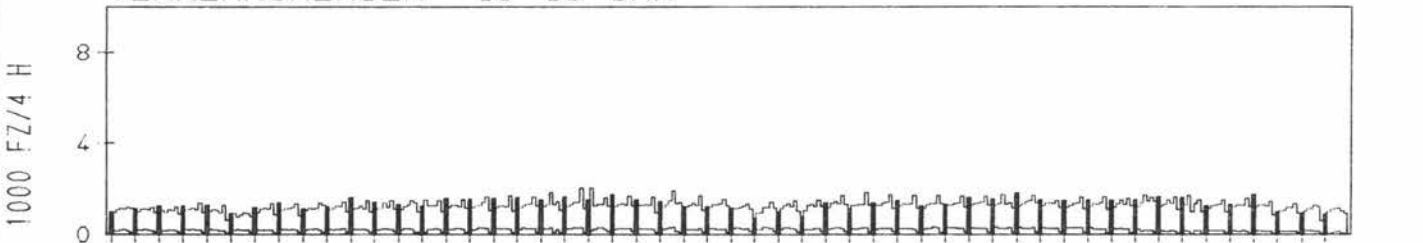
RICHTUNG NÖRD

DTV KFZ 4663
 DTV LKW 780 = 16,74 %
 MAX WERKTAG 6695 FR 20,5 %
 MAX FER-WKTAG 6631 DO 16,6 %
 MAX SO+FEITAG 5399 SO 11,9 %

TAEGLICHE VERKEHRSMENGE



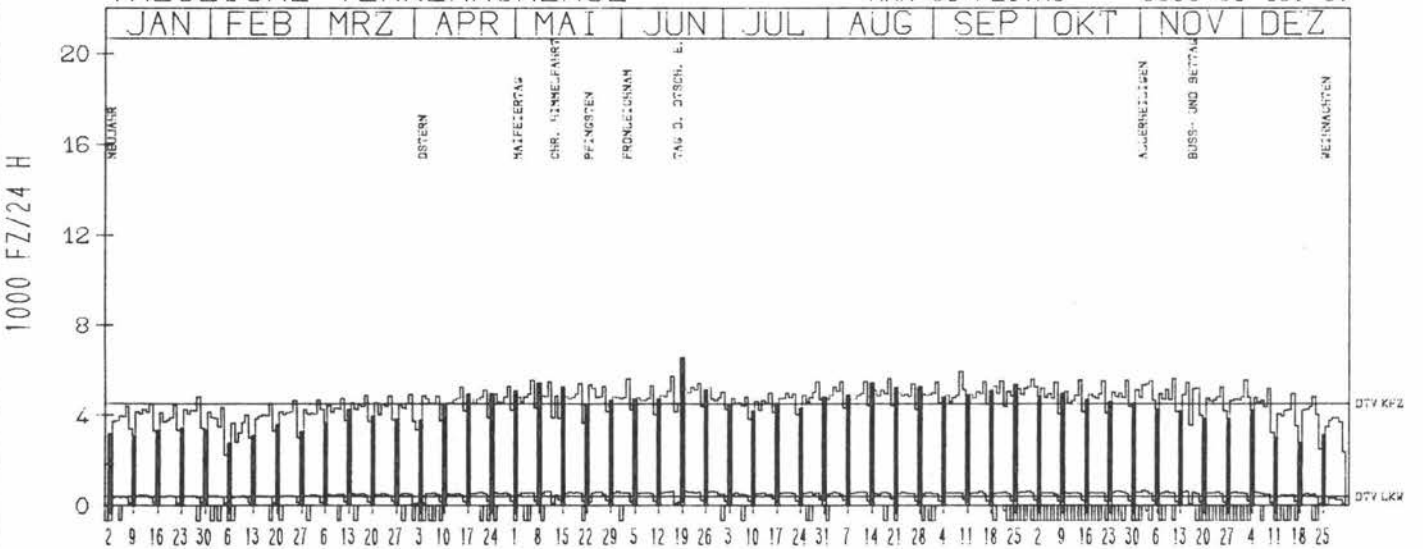
VERKEHRSMENGEN 15-19 UHR



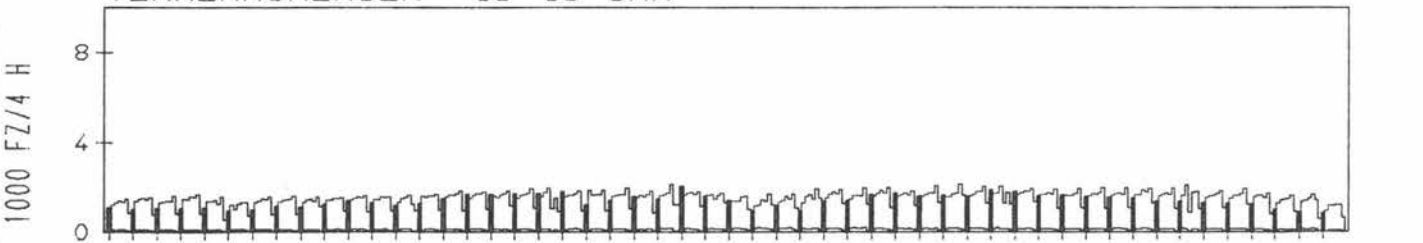
RICHTUNG SÜED

DTV KFZ 4551
 DTV LKW 419 = 9,20 %
 MAX WERKTAG 5636 FR 3,6 %
 MAX FER-WKTAG 5970 FR 9,9 %
 MAX SO+FEITAG 6565 SO 19,0 %

TAEGLICHE VERKEHRSMENGE



VERKEHRSMENGEN 15-19 UHR



JAHRESGANGLINIEN 1983

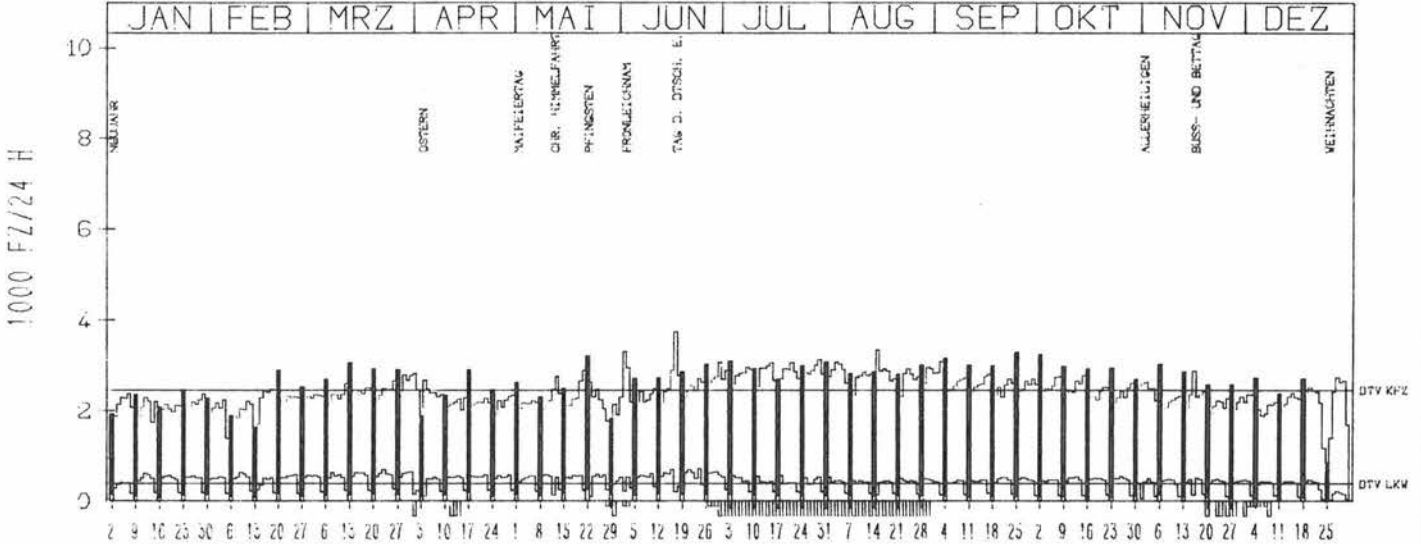
ZST: NENNIG OST
 NR.: 6404 0 393

LAND: SAARLAND
 STRASSE: B 406
 KM: 3.8
 NETZKNOTEN: 6404 259
 6404 252

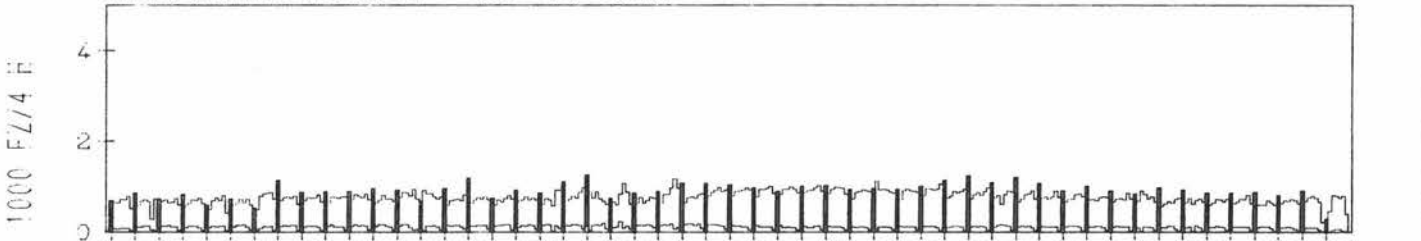
RICHTUNG WEST

DTV KFZ 2444
 DTV LKW 387 = 15.82 %
 MAX WERKTAG 2930 FR 3. 6.
 MAX FER-WKTAG 3076 SA 3. 9.
 MAX SO+FEITAG 3730 FR 17. 6.

TAEGLICHE VERKEHRSMENGE



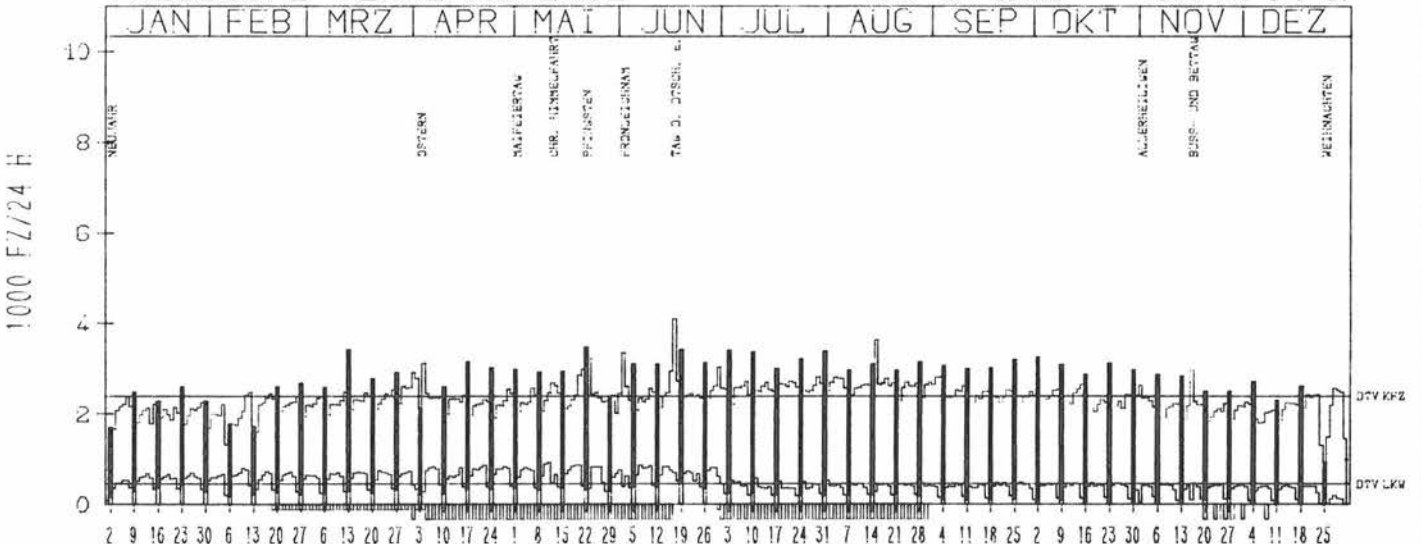
VERKEHRSMENGEN 15-19 UHR



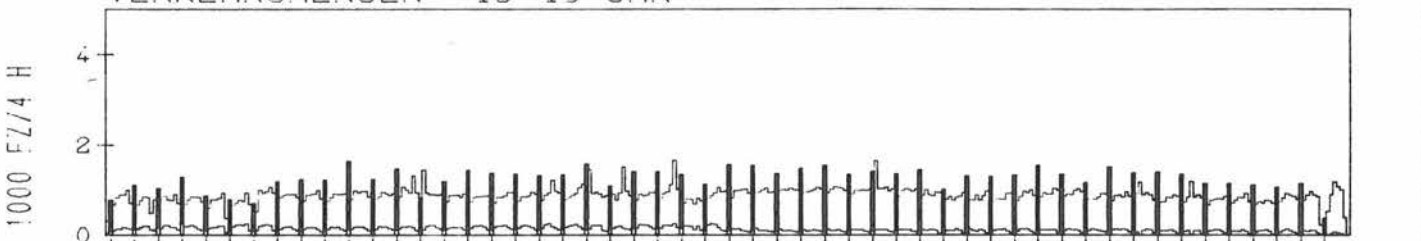
RICHTUNG OST

DTV KFZ 2404
 DTV LKW 452 = 18.80 %
 MAX WERKTAG 2653 SA 15. 10.
 MAX FER-WKTAG 3046 DO 30. 6.
 MAX SO+FEITAG 4099 FR 17. 6.

TAEGLICHE VERKEHRSMENGE



VERKEHRSMENGEN 15-19 UHR



JAHRESGANGLINIEN 1983

ZST: NEUHAUS

LAND: BAYERN
STRASSE: B 512

NR.: 7546 9 870

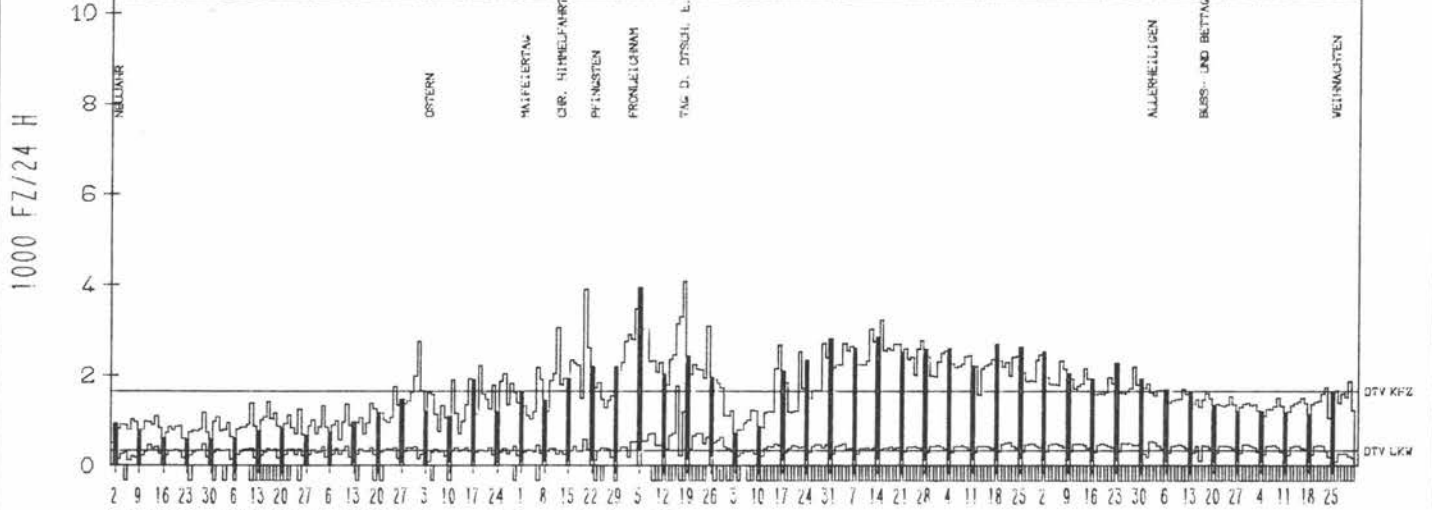
KM:
NETZKNOTEN: 7546 013
7546 011

RICHTUNG OST


DTV KFZ	1649
DTV LKW	337 = 20,46 %
MAX WERKTAG	3892 FR 20. 5.
MAX FER-WKTAG	3468 SA 4. 6.
MAX SO+FEITAG	3933 SO 5. 6.

TAEGLICHE VERKEHRSMENGE

JAN	FEB	MRZ	APR	MAI	JUN	JUL	AUG	SEP	OKT	NOV	DEZ
-----	-----	-----	-----	-----	-----	-----	-----	-----	-----	-----	-----



VERKEHRSMENGEN 15-19 UHR

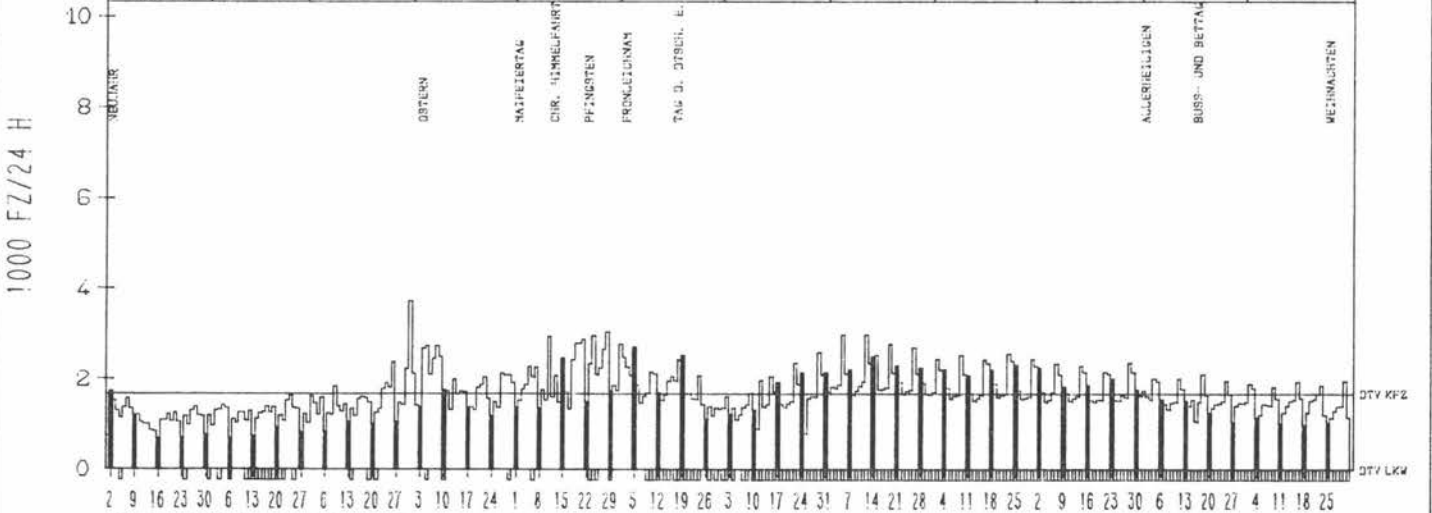


RICHTUNG WEST

DTV KFZ	1688
DTV LKW	0 = 0,00 %
MAX WERKTAG	2951 MI 11. 5.
MAX FER-WKTAG	3714 DO 31. 3.
MAX SO+FEITAG	2721 SO 5. 6.

TAEGLICHE VERKEHRSMENGE

JAN	FEB	MRZ	APR	MAI	JUN	JUL	AUG	SEP	OKT	NOV	DEZ
-----	-----	-----	-----	-----	-----	-----	-----	-----	-----	-----	-----



VERKEHRSMENGEN 15-19 UHR

