

Heft

**28**

1983

# **Straßen- verkehrs-zählungen**

**Jahresganglinien 1982  
Langzeit-zählstellen**

**Herausgegeben  
im Auftrage des Bundesministers für Verkehr  
von der Bundesanstalt für Straßenwesen**

# **Straßen- verkehrs-zählungen**

Heft

**28**

1983

## **Jahresganglinien 1982 Langzeit-zählstellen**

Peter Blonien

Herausgegeben  
im Auftrage des Bundesministers für Verkehr  
von der Bundesanstalt für Straßenwesen, Köln

ISSN 0173 - 2501 **Straßenverkehrs-zählungen**  
ISSN 0173 - 2544 **Jahresganglinien**





In der Reihe **Straßenverkehrszählungen** sind bisher erschienen (ISSN 0173 – 2501):

- Heft 1 (1976) **Verzeichnis der Langzeitzählstellen** (vergriffen)
- Heft 2 (1976) **Pkw-Lkw-Unterscheidung bei Langzeitzählstellen**  
Burger (vergriffen)
- Heft 3 (1976) **Jahresauswertung 1975-Langzeitzählstellen**  
Eichberg, Marklein (vergriffen)
- Heft 4 (1976) **Erhebungs- und Hochrechnungsmethodik der Straßenverkehrszählungen 1975 in der Bundesrepublik Deutschland**  
Schmidt
- Heft 5 (1976) **Ergebnisse der Straßenverkehrszählungen 1975 für die Bundesfernstraßen in der Bundesrepublik Deutschland**
- Heft 6 (1976) **Jahresfahrleistungen und mittlere DTV-Werte aus den Ergebnissen der Straßenverkehrszählung 1975 in der Bundesrepublik Deutschland**
- Heft 7 (1977) **Jahresauswertung 1976-Langzeitzählstellen**  
Eichberg, Marklein (vergriffen)
- Heft 8 (1978) **Jahresauswertung 1977-Langzeitzählstellen**  
Eichberg, Marklein
- Heft 9 (1978) **Jahresganglinien 1977-Langzeitzählstellen**  
Marklein
- Heft 10 (1979) **Verkehrsaufkommen auf Bundesautobahnen an Feier- und Ferienspitzentagen 1978**  
Heidemann  
**Stündliche Belastung des Verkehrs an Langzeitzählstellen in der Hauptreisezeit 1978**  
Marklein
- Heft 11 (1979) **Jahresauswertung 1978-Langzeitzählstellen**  
Eichberg, Marklein
- Heft 12 (1979) **Jahresganglinien 1978-Langzeitzählstellen**  
Marklein
- Heft 13 (1979) **Straßenverkehrszählung 1978 in der Bundesrepublik Deutschland – Erhebungs- und Hochrechnungsmethodik**  
Draeger, Marklein, Lensing, Schmidt (vergriffen)
- Heft 14 (1979) **Straßenverkehrszählung 1978 in der Bundesrepublik Deutschland – Ergebnisse für die Bundesfernstraßen**
- Heft 15 (1979) **Straßenverkehrszählung 1978 in der Bundesrepublik Deutschland – Jahresfahrleistungen und mittlere DTV-Werte**  
Draeger
- Heft 16 (1979) **Periodische Analyse des Verkehrsablaufes im Autobahnnetz**  
Keller, Linde, Eichberg, Heidemann
- Heft 17 (1980) **Jahresauswertung 1979-Langzeitzählstellen**  
Heidemann
- Heft 18 (1980) **Jahresganglinien 1979-Langzeitzählstellen**  
Heidemann, Schmidt
- Heft 19 (1981) **Jahresauswertung 1980-Langzeitzählstellen**  
Heidemann, Wimber
- Heft 20 (1981) **Jahresganglinien 1980-Langzeitzählstellen**  
Heidemann, Wimber
- Heft 21 (1981) **Straßenverkehrszählungen 1980 in der Bundesrepublik Deutschland – Erhebungs- und Hochrechnungsmethodik**  
Lensing, Schmidt
- Heft 22 (1981) **Straßenverkehrszählungen 1980 in der Bundesrepublik Deutschland – Ergebnisse für die Bundesfernstraßen**  
Heidemann, Wimber
- Heft 22a (1981) **Straßenverkehrszählungen 1980 in der Bundesrepublik Deutschland – Zählstellenkarte für die Bundesautobahnen und Bundesstraßen**  
**Verkehrsstärkenkarte für Bundesautobahnen und Bundesstraßen**
- Heft 23 (1981) **Straßenverkehrszählungen 1980 in der Bundesrepublik Deutschland – Jahresfahrleistungen und mittlere DTV-Werte**  
Lensing, Schmidt, Heidemann, Wimber



- Heft 24 (1982) **Jahresauswertung 1981-Langzeitzählstellen (ISSN 0173 – 2536)**  
Blonien, Heidemann, Wimber
- Heft 24a (1982) **Jahresauswertung 1981-Langzeitzählstellen – Verkehrsstärkenkarte für Bundesautobahnen –**
- Heft 25 (1982) **Jahresganglinien 1981-Langzeitzählstellen (ISSN 0173 – 2544)**  
Blonien, Schmidt
- Heft 26 (1982) **Typisierung von Verkehrsstärkeganglinien durch clusteranalytische Verfahren**  
Heidemann, Wimber
- Heft 27 (1983) **Jahresauswertung 1982-Langzeitzählstellen (ISSN 0173 – 2536)**  
Blonien, Heidemann, Wimber
- Heft 27a (1983) **Jahresauswertung 1982-Langzeitzählstellen – Verkehrsstärkenkarte für Bundesautobahnen –**
- Heft 28 (1983) **Jahresganglinien 1982-Langzeitzählstellen (ISSN 0173 – 2544)**  
Blonien

Außer der Reihe **Straßenverkehrszählungen** werden noch folgende Veröffentlichungen herausgegeben, in denen über Forschungen aus dem Bereich des Bundesministers für Verkehr berichtet wird:

- **Schriftenreihe**
- **Forschung Stadtverkehr**
- **Forschung Straßenbau und Straßenverkehrstechnik**
- **Unfall- und Sicherheitsforschung im Straßenverkehr**

**Bundesanstalt für Straßenwesen, Bereich Straßenverkehrstechnik, 5060 Bergisch Gladbach 1, Brüderstraße 53, Telefon (0 22 04) 43-631, Telex 8 878 483 bas d · Druck: Druck- und Verlags-GmbH Becher Brühl, 5040 Brühl**

Inhalt:

	Seite
1. Einleitung	7
2. Datenaufbereitung	7
3. Ganglinienauswahl	8
4. Aufbau der Ganglinien-Grafiken	9
5. Literatur	13
6. Zählstellenverzeichnis zu den Ganglinien-Grafiken	15
 Ganglinien-Grafiken	 21





## 1. Einleitung

Im vorliegenden Heft sind von ausgewählten Langzeitzählstellen auf Bundesautobahnen und Bundesstraßen die für das Jahr 1982 ermittelten täglichen Verkehrsstärken für die Zeitbereiche 0-24 Uhr und 15-19 Uhr in Form von Balkendiagrammen (Jahresganglinien) dargestellt.

Aus diesen Ganglinien lassen sich die absoluten Verkehrsstärken der einzelnen Tage des Jahres 1982 in chronologischer Reihenfolge und damit auch die zeitlichen Verläufe z.B. des Wochen- und Jahresverkehrs auf den entsprechenden Streckenabschnitten ansehen. Diese Informationen ermöglichen zusammen mit den statistischen Daten der Jahresauswertung 1982 [1] und weiterer Strukturdaten (z.B. Lage der Zählstelle in Ballungsräumen) die verkehrsbezogene Analyse der Funktionen von Streckenabschnitten.

## 2. Datenaufbereitung

Als Rohdaten dienten die bei der Bundesanstalt für Straßenwesen gespeicherten Stundenverkehrsstärken des Jahres 1982. Im Rahmen der Jahresauswertung 1982 wurden aus diesen Werten Datenreihen der täglichen Verkehrsstärke berechnet und durch Plausibilitätskontrollen von Ausreißerwerten bereinigt.

Lückenhafte Datenreihen konnten durch Interpolation geschätzter Tagesverkehrsstärken weitestgehend vervollständigt werden. Das - in [1] näher beschriebene - Interpolationsverfahren berücksichtigt zeitliche und räumliche Einflüsse auf das Verkehrsgeschehen und liefert für fast alle Zählstellen lückenlose und plausible Datenreihen. Die Interpolation dient in erster Linie der Ermittlung unverzerrter jahresbezogener Ergebnisse (z.B. DTV-Werte) auch bei unvollständigen Datenreihen. Bei der Betrachtung einzelner Tageswerte muß berücksichtigt werden, daß ein einzelner Schätzwert zeitlich und räumlich begrenzte Einflüsse nur im



beschränkten Maße wiedergeben kann; interpolierte Tageswerte sind deshalb in den grafischen Darstellungen der Ganglinien besonders gekennzeichnet. Die Umrechnung interpolierter Tageswerte auf stündliche Verkehrsstärken erfolgt, indem der jeweilige Tagesschätzwert mit dem mittleren Stundenanteil am Tagesverkehr im sogenannten Normalzeitbereich (keine Ferien- und winterliche Witterungseinflüsse) gewichtet wird (vgl. [1]).

### 3. Ganglinienauswahl

Die Auswahl der in diesem Heft veröffentlichten Ganglinien erfolgte zum einen unter dem Aspekt, typische Strukturen des Wochen- und Jahresverkehrs aufzuzeigen; zum anderen wurde die Auswahl so getroffen, daß sich für Strecken mit überregionaler Bedeutung möglichst für den gesamten Streckenverlauf ein Bild der zeitlichen Verteilung des Verkehrsaufkommens ansehen läßt. Auf Streckenzügen mit mehreren Zählstellen wurden diejenigen berücksichtigt, die sich von den benachbarten Zählstellen weniger in der Höhe des Verkehrsaufkommens als vielmehr in der Struktur des Jahres- und Wochenverkehrs unterscheiden.

Die Reihenfolge der Ganglinien entspricht folgender Sortierung:

1. Autobahnen vor Bundesstraßen
2. aufsteigend nach Straßenummer
3. geographische Lage der Zählstellen
  - von Nord nach Süd
  - von West nach Ost

Durch diese Sortierfolge lassen sich die räumliche Entwicklung des Verkehrsaufkommens und Funktionsänderungen im Streckenverlauf an Hand benachbarter Grafiken verfolgen.

Streckenverläufe und Zählstellenlagen sind aus den in [1] befindlichen Karten und bei Autobahnen zusätzlich aus der

Verkehrsstärkenkarte für Bundesautobahnen 1982 [2] zu ersehen.

Ein Verzeichnis der Zählstellen, von denen Ganglinien in diesem Heft dargestellt sind, befindet sich auf den Seiten 15 bis 20 mit Straßenbezeichnung, Lagekilometer, Zählstellennummer, Bundesland, Zählstellenname, Richtungszielen und Seitennummer der zugehörigen Grafik als Information.

Die Ganglinien ausgewerteter Zählstellen (vgl. [1]), die in diesem Band nicht veröffentlicht sind, können bei der Bundesanstalt für Straßenwesen angefordert werden.

#### 4. Aufbau der Ganglinien-Grafiken

Jede Grafik enthält Angaben zur Zählstelle, vier Schaubilder mit Darstellungen von Jahresganglinien und einige ausgewählte statistische Daten.

##### Angaben zur Zählstelle:

- ZST: Zählstellenname als örtliche Lagebezeichnung
- NR.: Zählstellennummer
  - Ziffer 1-4: Nummer des TK-Blattes (topographische Karte 1:25000), auf dem der Ort der Zählstelle eingetragen ist
  - Ziffer 5-8: BAST-Kennung der Zählstelle
- LAND: Bundesland, in dem die Zählstelle liegt
- STRASSE: Straßenklasse (A  $\hat{=}$  Autobahn, B  $\hat{=}$  Bundesstraße) und Straßenummer, ggfs. mit Straßennummern-Zusatz
- KM: Lagekilometer
- NETZKNOTEN: Netzknotennummer der benachbarten Knoten



Darstellung der Jahresganglinien:

In vier Schaubildern sind von oben nach unten folgende Ganglinien dargestellt:

Schaubild 1: Jahresganglinie der Kfz-Verkehrsstärke  
in der ersten Richtung für den Zeitbereich  
0-24 Uhr

Schaubild 2: Jahresganglinie der Kfz-Verkehrsstärke  
in der ersten Richtung für den Zeitbereich  
15-19 Uhr

Schaubild 3: Jahresganglinie der Kfz-Verkehrsstärke  
in der zweiten Richtung für den Zeitbereich  
0-24 Uhr

Schaubild 4: Jahresganglinie der Kfz-Verkehrsstärke  
in der zweiten Richtung für den Zeitbereich  
15-19 Uhr

Bei Zählstellen mit gesonderter Lkw-Erfassung sind in den Schaubildern die Ganglinien der ermittelten Lkw-Verkehrsstärken zusätzlich eingezeichnet.

Linien parallel zur Zeitachse markieren die durchschnittliche tägliche Verkehrsstärke (DTV) für die einzelnen Richtungen.

Die für einen Tag ermittelten Verkehrsstärken sind als Balken dargestellt, wobei die Balkenhöhe die jeweilige Verkehrsstärke widerspiegelt. Um Verkehrsstärken, die auf Zählwerten basieren, von interpolierten Werten (vgl. 2) unterscheiden zu können, sind in den Schaubildern 1 und 3 (Zeitbereich 0-24 Uhr) bei geschätzten Tageswerten unterhalb der Zeitachse sogenannte "Interpolationsbalken" in unterschiedlicher Höhe eingezeichnet, die folgende Bedeutung haben:

Interpolationsbalken:


Bedeutung:



Kfz-Verkehrsstärke aus Zähl-  
daten ermittelt, Lkw-Verkehrsstärke  
geschätzt (Bsp.: Grafik S. 22)



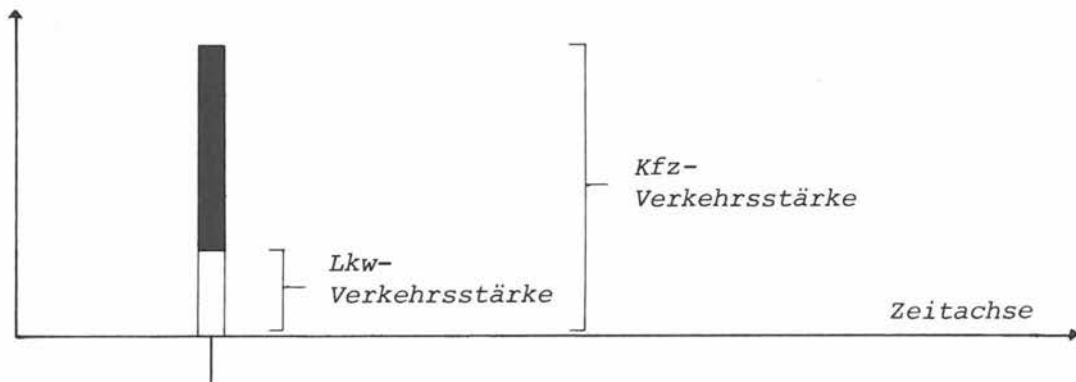
Kfz-Verkehrsstärke geschätzt,  
Lkw-Verkehrsstärke aus Zähl-  
daten ermittelt (Bsp.: Grafik S. 26)



Kfz- und Lkw-Verkehrsstärke  
geschätzt (Bsp.: Grafik S. 21)

Um die zeitliche Orientierung zu erleichtern und die Struktur des Wochenverkehrs stärker hervorzuheben, sind für Sonntage die Verkehrsstärkebalken geschwärzt und unterhalb der Zeitachse die zugehörigen Tagesdaten angegeben. Bei Zählstellen mit separater Lkw-Erfassung ist entsprechend der Lkw-Verkehrsstärke die Schwärzung unterbrochen.

Beispiel:



6 = Tagesdatum z.B. 6.06.1982

Damit bei der Darstellung der einzelnen Ganglinien kein Informationsverlust entsteht, ist die Skalierung der Verkehrsstärke-Achse nicht einheitlich, sondern in Abhängigkeit von dem Verkehrsaufkommen an einer Zählstelle - wie in Tabelle 1 angegeben - variabel gehalten. Dies ist beim Vergleich von Ganglinien zu beachten.

Skalierung Fz/24 h	Standard	Geringes Verkehrsaufkommen		Starkes Verkehrsaufkommen	
Autobahn	0-50.000	0-10.000	0-25.000	0-75.000	0-100.000
Bundesstraße	0-20.000	0-10.000		0-40.000	0- 60.000

Tabelle 1: Skalierungen der Verkehrsstärke-Achsen

Statistische Daten:

Für jede Richtung sind folgende Werte angegeben:

- DTV KFZ: Durchschnittliche tägliche Verkehrsstärke der Kfz
- DTV LKW: Durchschnittliche tägliche Verkehrsstärke der Lkw und Anteil des Lkw-Verkehrs am Kfz-Verkehr in Prozent

Bei der Berechnung der DTV-Werte wurden analog zur Jahresauswertung 1982 [1] gezählte und interpolierte Werte berücksichtigt (Hinweis: geringfügige Differenzen zu den in [1] veröffentlichten Werten beruhen auf unterschiedlichen Rundungsverfahren der benutzten Programmpakete).

- MAX WERKTAG: Maximale tägliche Verkehrsstärke der Kfz an Werktagen (Mo-Sa) des Jahres 1982 außerhalb der Hauptreisezeit (17.06.-13.09 und der Weihnachts-, Oster-, Pfingst- und Sommerferien) des betreffenden Bundeslandes
- MAX FER-WKTAG: Maximale tägliche Verkehrsstärke der Kfz an Werktagen (Mo-Sa) innerhalb der Hauptreisezeit und der Weihnachts-, Oster-, Pfingst- und Sommerferien des betreffenden Bundeslandes
- MAX SO+FEITAG: Maximale tägliche Verkehrsstärke der Kfz an Sonntagen und Feiertagen des betreffenden Bundeslandes

Bei der Berechnung der Werte MAX WERKTAG, MAX FER-WKTAG und MAX SO+FEITAG wurden nur die Verkehrsstärken berücksichtigt, die auf gezählten Werten beruhen. Ergänzend ist zu jedem dieser Werte das Datum und der Wochentag des Tages angegeben, für den dieser Wert ermittelt wurde.

5. Literatur:

- [1] Blonien, P., Heidemann, D., Wimber, P.:  
Jahresauswertung 1982 - Langzeitzählstellen  
Schriftenreihe "Straßenverkehrszählungen",  
Heft 27, Köln 1983
  
- [2] Jahresauswertung 1982 - Langzeitzählstellen  
- Verkehrsstärkenkarte für Bundesautobahnen -  
Schriftenreihe "Straßenverkehrszählungen",  
Heft 27a, Köln 1983





6. ZAEHLSTELLENVERZEICHNIS ZU DEN GANGLINIEN-GRAFIKEN

STRASSE			ZAEHLSTELLE				FERNZIELE		GANGL. GRAFIK SEITE
NR.	KILCM.	NR.	LAND	NAME	1. RICHTUNG	2. RICHTUNG			
A	1	58,6	2130	1108	(SH)	BAD SCHWARTAU	OLDENBURG (H)	HAMBURG	21
A	1	13,6	2526	3351	(NI)	GLUESINGEN	HAMBURG	BREMEN	22
A	1	72,2	2720	33C2	(NI)	BCKEL	HAMBURG	BREMEN	23
A	1	108,6	2919	24C1	(BR)	BREMEN- WESERBRUECKE	HAMBURG	OSNABRLECK	24
A	1	186,6	3414	33C9	(NI)	HCLDORF	BREMEN	OSNABRUECK	25
A	1	294,7	4211	4861	(NW)	ASCHEBERG	DORTMUND	MUENSTER	26
A	1	388,2	48C9	5C11	(NW)	SCHLOSS BURG	DORTMUND	KOELN	27
A	1	421,3	50C7	5032	(NW)	LCEVENICH	LEVERKUSEN	AK KOELN-WEST	28
A	1	433,6	51C6	501C	(NW)	HUERTH	EUSKIRCHEN/A61	KCELN	29
A	1	38,8	64C7	C175	(SA)	NCNWEILER-KASTEL	TRIER / KOELN	SAARBRUECKEN	30
A	2	52C,2	46C3	5C18	(NW)	WANKUM	DUISBURG	NIEDERLANDE	31
A	2	498,4	45C5	5C22	(NW)	AK MOERS OST	DUISBURG	VENLO / A 57	32
A	2	48C,0	45C6	5C25	(NW)	OBERHAUSEN	DORTMUND	DUISBURG	33
A	2	367,7	4114	51C2	(NW)	OELDE	DORTMUND	BIELEFELD	34
A	2	188,9	3627	33C6	(NI)	PEINE	BRAUNSCHWEIG	HANNOVER	35
A	3	54,2	43C6	50C1	(NW)	HUENXE	NIEDERLANDE	DUISBURG	36
A	3	77,1	46C7	50C2	(NW)	BREITSCHEID	KOELN	OBERHAUSEN	37
A	3	98,1	48C7	5657	(NW)	AK HILDEN SUED	OBERHAUSEN	KOELN	38
A	3	C,5	50C8	5673	(NW)	AD HEUMAR SUED	KCELN / A 4	FRANKFURT	39
A	3	40,5	53C9	50C6	(NW)	BAD HCNNEF/LINZ	FRANKFURT	KOELN	40
A	3	133,2	5715	6849	(HE)	IDSTEIN	KOELN	FRANKFURT	41
A	3	165,5	5917	6854	(HE)	MCENCHOF OST	KCELN	FRANKFURT	42
A	3	193,0	5919	6859	(HE)	HANAU	FRANKFURT	WUERZEURG	43
A	3	30C,2	6226	9036	(BY)	BIEBELRIED WEST	NUERNBERG	WUERZBURG	44
A	3	401,3	6533	9039	(BY)	AK NUERNBERG WEST	NUERNBERG	WUERZEURG	45
A	3	4C4,4	6533	9C4C	(EY)	AK NUERNBERG OST	REGENSBURG	NUERNEERG	46
A	3	483,5	6937	9C81	(BY)	PCLLENRIED	REGENSBURG	NUERNEERG	47
A	4	52,5	51C6	50C9	(NW)	KERPEN	AACHEN	KOELN	48
A	4	8C,4	50C8	5C21	(NW)	AD HEUMAR WEST	AD HEUMAR/ A 3	KOELN / A 59	49
A	4	92,8	50C8	5015	(NW)	BENSBERG- FRANKENFORST	KOELN	OLPE	50
A	4	133,2	5012	5034	(NW)	ECKENHAGEN	KOELN	OLPE	51
A	4	358,7	5124	6881	(HE)	BAD HERSFELD	GRENZE ZUR DDR	GIESSEN	52
A	5	45C,5	5518	6817	(HE)	BLTZBACH	KASSEL / A 48	FRANKFURT	53
A	5	487,7	5817	6821	(HE)	FRANKFURT NORDWEST	KASSEL / A 48	FRANKFURT	54
A	5	53,0	6317	694C	(HE)	HEPPENHEIM	FRANKFURT	HEIDELBERG	55
A	5	676,3	7314	8C35	(BW)	ACHERN	KARLSRUHE	BASEL	56
A	5	802,3	8311	8053	(BW)	KLEINKEMS	KARLSRUHE	BASEL	57
A	6	677,5	67C8	01C1	(SA)	BISCHMISHEIM	MANNHEIM	SAARBRUECKEN	58
A	6	622,8	6512	7124	(RP)	KAISERSLAUTERN WEST	MANNHEIM	SAARBRUECKEN	59
A	6	557,8	6417	6830	(HE)	VIERNHEIM SUED	HEILBRONN/ A 5	DARMSTADT/ A67	60
A	6	589,7	6717	8016	(BW)	WALLDORF	HEILBRONN	MANNHEIM	61
A	6	65C,4	6822	8C91	(EW)	SCHWABEACH	NUERNBERG	HEILBRONN	62
A	6	392,7	6632	9944	(BY)	SCHWABACH OST	NUERNBERG	HEILBRONN	63
A	6		6633	9753	(BY)	AK FEUCHT OST	AMBERG	NUERNEERG	64
A	6	8C1,8	6533	9C54	(BY)	AK ALTDORF CST	NUERNBERG	AMBERG	65
A	7	131,9	1523	11C7	(SH)	OWSCHLAG	FLENSBURG	HAMBURG	66
A	7	93,1	1825	11C6	(SH)	EINFELD	FLENSBURG	HAMBURG	67
A	7	48,7	2225	11C3	(SH)	QUICKBCRN	FLENSBURG	HAMBURG	68
A	7	29,2	2425	4251	(HH)	BAHRENFELD	NEUMUENSTER	HANNOVER	69
A	7	45,8	2924	33C1	(NI)	BISPINGEN	HAMBURG	HANNOVER	70
A	7	228,8	4126	46C2	(NI)	DUEDERCDE	HANNOVER	KASSEL	71
A	7	46,0	5524	6878	(HE)	WELKERS	KASSEL	WUERZEURG	72
A	7	141,6	6226	9C37	(BY)	BIEBELRIED NORD	FULDA	WUERZEURG	73
A	7	245,4	7526	8C61	(BW)	LANGENAU	WUERZBURG	ULM	74

S T R A S S E			Z A E H L S T E L L E				F E R N Z I E L E		GANGL. GRAFIK SEITE
NR.	KILCM.	NR.	LAND	NAME		1. RICHTUNG	2. RICHTUNG		
A 7	309,0	7926 9231	(BY)	MEMMINGEN SÜD		LLM	KEMPTEN	75	
A 8	0,6	6710 7101	(RP)	ZWEIBRUECKEN		PIRMASENS	NEUNKIRCHEN	76	
A 8	207,1	7220 8073	(BW)	STUTTGART- VAIHINGEN 1		LLM	KARLSRUHE	77	
A 8	156,6	7423 8066	(BW)	MUEHLHAUSEN		ULM	STUTTGART	78	
A 8	39,0	7632 9132	(BY)	DASING		MUENCHEN	AUGSBLRG	79	
A 8	1,0	7834 9140	(BY)	MUENCHEN WEST		MUENCHEN	AUGSBURG	80	
A 8	20,4	8036 9171	(BY)	HCLZKIRCHEN		SALZBURG	MUENCHEN	81	
A 8	97,0	8141 9200	(BY)	SCHWEINBACH		SALZBURG	MUENCHEN	82	
A 9	371,8	6533 9042	(BY)	AK NUERNBERG NORD		BERLIN	MUENCHEN	83	
A 9	377,9	6533 9060	(BY)	FISCHBACH		BERLIN	MUENCHEN	84	
A 9	485,2	7435 9110	(BY)	HCLLEDAU		NUERNBERG	MUENCHEN	85	
A 9	522,5	7735 9115	(BY)	MUENCHEN NORDKREUZ		NUERNBERG	MUENCHEN	86	
A 9	525,4	7735 9120	(BY)	GROSSLAPPEN		NUERNBERG	MUENCHEN	87	
A 27	115,0	2517 3343	(NI)	STOTEL		BREMMEHAVEN	BREMEN	88	
A 27	75,7	2818 2403	(BR)	SCHWARZER WEG		HANNOVER	BREMERHAVEN	89	
A 27	34,0	3120 3303	(NI)	VERDEN		BREMEN	WALSRODE / A 7	90	
A 28		2916 3315	(NI)	HASBRUCH		DELMEHORST	OLDENEURG	91	
A 30	92,5	3817 5103	(NW)	KIRCHLENGERN		CSNABRUECK	BAD OEYNHAUSEN	92	
A 43	6,7	4011 5109	(NW)	ALBACHTEN		RECKLINGHAUSEN	MUENSTER	93	
A 43	28,8	4409 5107	(NW)	HERNE		RECKLINGHAUSEN	WUPPERTAL	94	
A 44	34,7	5004 5017	(NW)	JUELICH-MERSCH		AACHEN	KREFELD / A 46	95	
A 44	119,8	4414 5110	(NW)	SCEST		DORTMUND	KASSEL	96	
A 44	32,1	4521 6866	(HE)	NIEDERELSUNGEN		KASSEL	DORTMUND	97	
A 45	23,0	4511 5104	(NW)	DORTMUND SÜD		DORTMUND	SIEGEN	98	
A 45	101,2	5113 5106	(NW)	FREUDENBERG		SIEGEN	DORTMUND	99	
A 45	179,1	5518 6843	(HE)	GAMBACH WEST		WETZLAR	HANAU / A 3	100	
A 45	187,1	5518 6844	(HE)	AK GAMEACH CST		WETZLAR	HANAU / A 3	101	
A 45	246,7	5920 9950	(BY)	KAHL		HANAU	ASCHAFFENBURG	102	
A 46	11,7	4807 5023	(NW)	AK HILDEN OST		DUESSELDORF	WUPPERTAL	103	
A 48	96,0	5907 7160	(RP)	HASBORN		KOELN	TRIER	104	
A 48	18,3	5511 7131	(RP)	RHEINERUECKE BENDORF		MONTABAU / A 3	KOBLENZ	105	
A 48	392,6	5221 6811	(HE)	ALSFELD		KASSEL / A 7	GIESSEN	106	
A 52	26,1	4507 5028	(NW)	ESSEN-BREDENEY		ESSEN	DUESSELDORF	107	
A 57	0,5	4806 5030	(NW)	AD NEUSS CST		DUESSELDORF	AD NEUSS	108	
A 57	109,3	4906 4762	(NW)	DORMAGEN		NEUSS	KOELN	109	
A 60	27,3	5915 7109	(RP)	HEIDESHEIM		RUESSELSHEIM	BINGEN	110	
A 61	7,5	5106 5012	(NW)	KERPEN-TUERNICH		KOBLENZ	MUENCHENGLADB.	111	
A 61	185,0	5408 7148	(RP)	AHRTALERUECKE		KOELN	KOBLENZ	112	
A 61	379,9	6616 7119	(RP)	RHEINERUECKE SFEYER-NORD		LUDWIGSHAFEN	HOCKENHEIM / A 6	113	
A 67	538,2	6317 6828	(HE)	GERNSHEIM		FRANKFURT	MANNHEIM	114	

S T R A S S E			Z A E H L S T E L L E				F E R N Z I E L E		GANGL. GRAFIK SEITE
NR.	KILCM.	NR.	LAND	NAME	1. RICHTUNG	2. RICHTUNG			
A 81	524,8	6722 8084	(BW)	NEUENSTADT	WUERZBURG	HEILBRONN	115		
A 81	557,8	7021 8086	(BW)	PLEIDELSHEIM	HEILBRONN	STUTTGART	116		
A 81	629,1	7518 8028	(EW)	HCRB	STUTTGART	SINGEN	117		
A 93	25,0	8339 9191	(BY)	KIEFERSFELDEN	ROSENHEIM	INNSBRUCK	118		
A 95	12,0	7934 9151	(BY)	OBERDILL	MUENCHEN	GARMISCH-PART.	119		
A 95	53,6	8333 9162	(BY)	GROSSWEIL	MUENCHEN	GARMISCH-PART.	120		
A 99	23,2	7836 9211	(BY)	ASCHHEIM	A 9 / NUERNBERG	A 8 / SALZBURG	121		
A 430		4508 5037	(NW)	ESSEN-KRAY	BOCHUM	DUISBURG	122		
B 1	40,3	4413 5324	(NW)	WESTOENNEN	UNNA	PADERBORN	123		
B 1	21,8	4119 5307	(NW)	HORN	HAMELN	PADERBORN	124		
B 2N	14,8	6632 9945	(BY)	SCHWAEACH SUED	NUERNBERG	ALGSBLRG	125		
B 2	86,2	8432 9351	(BY)	OBERAU SUED	GARMISCH-PART.	MUENCHEN	126		
B 3	85,2	2624 3320	(NI)	TRELDER BERG 1	A1 / OVELGONNE	SCLTAL	127		
B 3	36,4	3426 3324	(NI)	WESTERCELLE	CELLE	HANNOVER	128		
B 3	10,5	4623 6513	(HE)	WAHNHAUSEN	GOETTINGEN	KASSEL	129		
B 3	94,6	5218 6604	(HE)	GISSELEERG	MARBURG	GIESSEN	130		
B 3	55,2	5818 6310	(HE)	BAD VILBEL	FRANKFURT	GIESSEN	131		
B 3		6518 8611	(BW)	HEIDELBERG 1	DARMSTADT	HEIDELBERG	132		
B 4	12,7	2225 1144	(SH)	ELSENSEE	KIEL	HAMBURG	133		
B 4	18,8	2627 3321	(NI)	WINSEN (LUHE)	LUENEBURG	HAMBURG	134		
B 4	18,9	4229 3338	(NI)	KCENIGSKRLG	BRAUNSCHWEIG	BRAUNLAGE	135		
B 5	132,6	1319 1152	(SH)	BREDSTEDT	DAENEMARK	HAMBURG	136		
B 5	21,3	2121 1120	(SH)	BUETTEL	DAENEMARK	HAMBURG	137		
B 5		2425 2210	(HH)	FRUCHTALLEE	GEESTHACHT	ITZEHOE	138		
B 5	25,6	2527 1121	(SH)	ESCHEBURG	HAMBURG	BERLIN	139		
B 6	22,5	2618 3317	(NI)	HAGEN	BREMERHAVEN	BREMEN	140		
B 6		2918 2406	(BR)	NEUENLANDER STRASSE	HANNOVER	BREMEN	141		
B 6	43,8	3321 3325	(NI)	LANGENDAMP	BREMEN	HANNOVER	142		
B 6	6,9	4129 3336	(NI)	BUENDHEIM	BAD HARZBURG	GOESLAR	143		
B 7	16,2	4615 5308	(NW)	MESCHEDI	MESCHEDI / B 55	ARNSBERG	144		
B 7		4723 6651	(HE)	HELSA	DDR GRENZE	KASSEL	145		
B 8	95,0	5312 7002	(RP)	WAHLROD	BONN	LIMBURG	146		
B 8	14,0	5816 6601	(HE)	KCENIGSTEIN	LIMBURG	FRANKFURT	147		
B 8	40,3	7141 4843	(BY)	STRAUBING	REGENSBURG	PASSAU	148		
B 9	19,1	4403 5216	(NW)	GELDERN	KLEVE	KREFELD	149		
B 9	38,5	5309 7011	(RP)	RCLANDSWERTH	BOENN	KOBLENZ	150		
B 9	82,9	5611 7014	(RP)	MITTELWEIDEN	BOENN	BINGEN	151		
B 9	127,7	5812 7001	(RP)	OBERWESEL	KOBLENZ	BINGEN	152		
B 9	1,9	6316 7029	(RP)	WCRMS	MAINZ	WCRMS	153		
B 9		6716 7025	(RP)	SCHWEGENHEIM	SPEYER	KARLSRUHE	154		
B 10	17,9	6711 7005	(RP)	FEHRBACH	PIRMASENS	ZWEIBUECKEN	155		

S T R A S S E		Z A E H L S T E L L E				F E R N Z I E L E		GANGL. GRAFIK SEITE
NR.	KILOM.	NR.	LAND	NAME	1. RICHTUNG	2. RICHTUNG		
B 10		7019 8678	(BW)	VAIHINGEN (ENZ)	STLTTGART	PFORZHEIM	156	
B 10		7120 8440	(BW)	STUTTGART- ZUFFENHAUSEN	STUTTGART	PFORZHEIM	157	
B 10		7323 8100	(BW)	GCEPPINGEN	ULM	STUTTGART	158	
B 11	11,5	7735 9850	(BY)	DIRNISPANING	FREISING	MUENCHEN	159	
B 11	10,0	7935 9830	(BY)	PLLACH	MUENCHEN	WOLFRAEDENSHN.	160	
B 12	72,0	7930 9380	(BY)	BLCHLOE 1	MUENCHEN	KEMPTEN	161	
B 12N	6,5	7834 9222	(BY)	GRAEFELFING	MUENCHEN	KEMPTEN	162	
B 12		7546 9872	(BY)	VCRNBACH	PASSAU	MUENCHEN	163	
B 13	92,6	6730 4849	(BY)	WILLENDORF	INGOLSTADT	ANSBACH	164	
B 13	9,6	7735 9820	(BY)	NEUHEREBERG	INGOLSTADT	MUENCHEN	165	
B 13		8235 4790	(BY)	BAD TOELZ	ACHEN-PASS	MUENCHEN	166	
B 14		7022 8390	(BW)	STRUEMPFELBACH	SCHWAEB. HALL	STUTTGART	167	
B 14	66,5	6827 9562	(BY)	FEUCHTWANGEN WEST	FEUCHTWANGEN	STUTTGART	168	
B 15	55,5	7039 4844	(BY)	KOEFERING	LANDSHUT	REGENSBURG	169	
B 16	115,0	7037 4845	(BY)	KELHEIM	INGOLSTADT	REGENSBURG	170	
B 18	74,0	7930 4841	(BY)	BUCHLOE 2	MUENCHEN	MEMMINGEN	171	
B 19		6524 8372	(BW)	BAD MERGENTHEIM	WUERZBURG	SCHWAEB. HALL	172	
B 19	35,4	8327 9137	(BY)	HERZMANNS	KEMPTEN	SONTHOFEN	173	
B 25	73,1	6827 9563	(BY)	FEUCHTWANGEN MITTE	DONAUWOERTH	A 6/ROETHENBURG	174	
B 27		4825 6105	(HE)	HCHENEICHE	GOETTINGEN	BAD HERSFELD	175	
B 27		6521 8620	(BW)	RITTERSBACH	WUERZBURG	HEILBRONN	176	
B 27		6821 8382	(BW)	NECKARSULM 2	WUERZBURG	HEILBRONN	177	
B 27		7220 8453	(BW)	ECHTERDINGEN 2	STLTTGART	TUEBINGEN	178	
B 27		7817 8712	(BW)	RCTTWEIL	TUEBINGEN	SCHWENNINGEN	179	
B 28		7413 8530	(BW)	KEHL	A 5/APPENWEIER	FRANKREICH	180	
B 30		8024 4781	(BW)	BAD WALDSEE	FRIEDRICHSHAF.	BIBERACH	181	
B 31		8014 8541	(BW)	HINTERZARTEN	DONAUESCHINGEN	FREIBURG	182	
B 31		8321 8311	(BW)	HARLACHEN	FRIEDRICHSHAF.	STOCKACH/ A 98	183	
B 33	55,2	7715 8700	(BW)	GUTACH	OFFENBURG	SCHWENNINGEN	184	
B 33		8220 8550	(BW)	RADOLFZELL	SINGEN	KONSTANZ	185	
B 36		7115 8685	(BW)	RASTATT	KARLSRUHE	RASTATT	186	
B 37	10,5	6513 7017	(RP)	HCHSPEYER	BAD DUERCKHEIM	KAISERSLAUTERN	187	
B 37	7,0	6520 4884	(BW)	ZWINGENBERG	HEILBRONN	HEIDELBERG	188	
B 38	16,9	6118 6402	(HE)	REINHEIM	WEINHEIM / A 5	DARMSTADT	189	
B 39		6616 7094	(RP)	RHEINERUECKE SPEYER-SUED	WALLDORF / A 5	SPEYER	190	

S T R A S S E			Z A E H L S T E L L E				F E R N Z I E L E		GANGL. GRAFIK SEITE
NR.	KILCM.	NR.	LAND	NAME		1. RICHTUNG	2. RICHTUNG		
B 40	29,7	5721	6444	(HE)	WIRTHEIM	FULDA	FRANKFURT	191	
B 40	41,8	6214	7046	(RP)	MAUCHENHEIM	MAINZ	KAISERSLAUTERN	192	
B 41	3,4	6308	7008	(RP)	BIRKENFELD 1	IDAR-OBERSTEIN	NEUNKIRCHEN	193	
B 42	12,8	5510	7023	(RP)	FAHR	BONN	NEUWIED	194	
B 42	0,9	5511	7034	(RP)	BENDORF	NEUWIED	KOBLENZ	195	
B 42	23,6	6013	6103	(HE)	RUEDESHEIM (RHEIN)	KOBLENZ	WIESBADEN	196	
B 47	42,0	6316	7080	(RP)	RHEINBRUECKE WCRMS	EENSHEIM/ A 67	WCRMS	197	
B 48	3,9	6412	7086	(RP)	SCHWEISWEILER	BAD KREUZNACH	HCHSFEYER/A 6	198	
B 49	37,6	5809	7019	(RP)	KLOTTEN	KOBLENZ	TRIER	199	
B 49	24,8	5515	6403	(HE)	WEILBURG	LIMBURG	WETZLAR	200	
B 50	45,2	6010	7060	(RP)	KIRCHBERG	BINGEN	WITTLICH	201	
B 51	12,5	3615	3329	(NI)	OSTERCAPPELN	OSNABRUECK	BREMEN	202	
B 51	40,0	4209	5312	(NW)	HALTERN	MUENSTER	RECKLINGHAUSEN	203	
B 51	72,1	5107	5205	(NW)	BRUEHL	KOELN	EUSKIRCHEN	204	
B 51	18,5	5506	5207	(NW)	TCNDORF	KOELN	TRIER	205	
B 51		5804	7919	(RP)	LASEL	KOELN	TRIER	206	
B 51	0,8	6205	7052	(RP)	KCNZ	TRIER	SAARBRUECKEN	207	
B 51	0,2	6706	0279	(SA)	BCUS	TRIER	SAARBRUECKEN	208	
B 54	62,3	4811	5304	(NW)	MEINERZHAGEN	HAGEN	OLPE	209	
B 55	80,4	5010	5204	(NW)	LCOPE	KOELN	OLPE	210	
B 57	16,5	5102	5213	(NW)	ALSDORF/OFDEN	MCENCHENGLADB.	AACHEN	211	
B 58	61,6	4207	5316	(NW)	DCRSTEN 1	HALTERN	WESEL	212	
B 59	14,0	4906	5214	(NW)	PULHEIM	KOELN	MCENCHENGLADB.	213	
B 61	12,5	3619	5305	(NW)	PETERSHAGEN	MINDEN	UCHTE / E 215	214	
B 62	3,9	5114	5332	(NW)	SIEGEN	SIEGEN	BETZDRF	215	
B 62	2,4	5113	7049	(RP)	FREUSBURG	SIEGEN	BETZDRF/ B256	216	
B 64	105,1	4219	4812	(NW)	PADERBORN	PADERBORN	HOEXTER	217	
B 64	61,4	4023	3339	(NI)	ALLERSHEIM	BAD GANDERSHM.	HCLZMINDEN	218	
B 67	25,5	4105	5320	(NW)	RHEDE	BORKEN / B 224	BOCHOLT/ B 473	219	
B 68	9,3	3814	3334	(NI)	HILTER	OSNABRUECK	PADERBORN	220	
B 68	49,2	4117	5314	(NW)	HOEVELHOF	PADERBORN	BIELEFELD	221	
B 70	11,8	2509	3348	(NI)	GEORGSHEIL 2	NORDDEICH	EMDEN	222	
B 70	87,2	3809	4813	(NW)	WETTRINGEN	AHAUS	RHEINE	223	
B 72	2,1	2510	3311	(NI)	ALRICH	AURICH	CLOPPENELRG	224	
B 73	4,0	2422	3318	(NI)	STADE	CUXHAVEN	HAMBURG	225	



S T R A S S E		Z A E H L S T E L L E			F E R N Z I E L E		GANGL. GRAFIK SEITE
NR.	KILCM.	NR.	LAND	NAME	1. RICHTUNG	2. RICHTUNG	
B 73		2525 2207	(HH)	BUXTEHÜDER STR.	HH-HARBURG	BUXTEHÜDE	226
B 75		2426 2203	(HH)	WANDSEEKER MARKTSTR.	HH-ZENTRUM	LUEBECK	227
B 75	0,1	2624 3347	(NI)	TRELDER BERG 2	HAMBURG	ROSTOCK	228
B 75	7,7	2918 2405	(BR)	LANDESGRENZE MUCHTING	OLDENBURG	BREMEN	229
B 76	163,5	1122 1141	(SH)	FLENSBURG SÜD 3	FLENSBURG	KIEL	230
B 76	48,3	1829 1149	(SH)	RCEBEL	LUEBECK	KIEL	231
B 83	7,6	3720 3331	(NI)	HESS. OLDENDORF	HAMELN	MINDEN	232
B 85	16,0	6537 9590	(BY)	AMBERG OST	AMBERG	SULZB.-ROSENBERG	233
B 173	44,2	5833 9572	(BY)	ZETTLITZ OST	HOF	BAMBERG	234
B 207	112,7	1631 1124	(SH)	OLDENBURG (HOLSTEIN)	INSEL FEHMARN	HAMBURG	235
B 207	12,9	2130 1142	(SH)	GROSS GROENAU	LUEBECK	HAMBURG	236
B 213	6,3	3409 3327	(NI)	LINGEN 1	CLOPPENBURG	NORDHORN	237
B 257		5507 7050	(RP)	HEENNINGEN	BONN	NUERBURGRING	238
B 257	10,6	6104 7139	(RP)	IRREL	LUXEMBURG	BITBURG	239
B 406	3,8	6404 0393	(SA)	NENNIG OST	PERZIG	LUXEMBURG/B 419	240
B 512		7546 9870	(BY)	NEUHAUS	ÖSTERREICH	PASSAU	241

# JAHRESGANGLINIEN 1982

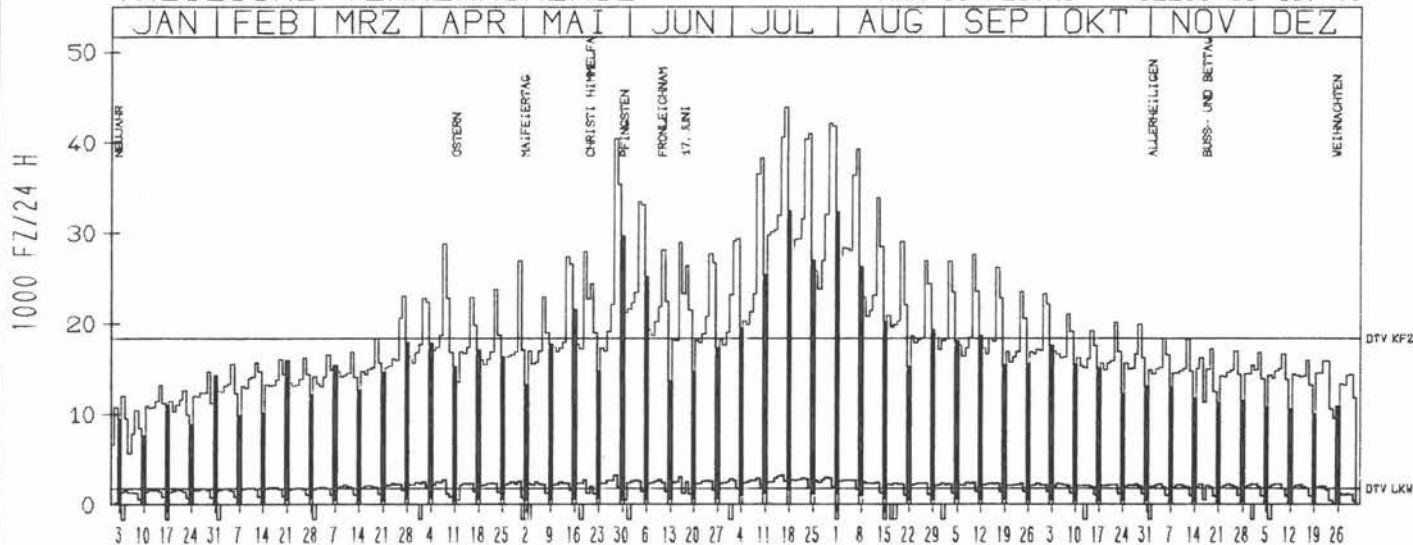
ZST: BAD SCHWARTAU  
 NR.: 2130 1 108

LAND: SCHLESWIG-HOLSTEIN  
 STRASSE: A 1  
 KM: 58.6  
 NETZKNOTEN:

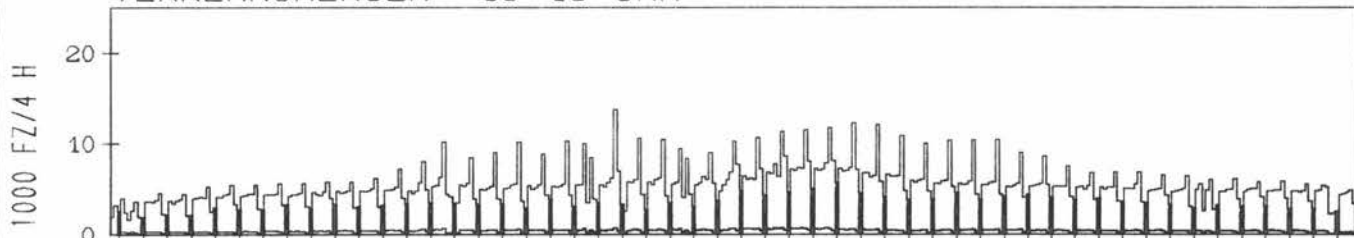
## RICHTUNG NÖRD

### TÄGLICHE VERKEHRSMENGE

DTV KFZ	18321	
DTV LKW	1776	= 9.70 %
MAX WERKTAG	40421	FR 28. 5.
MAX FER-WKTAG	43911	SA 17. 7.
MAX SO+FEITAG	32280	SO 18. 7.



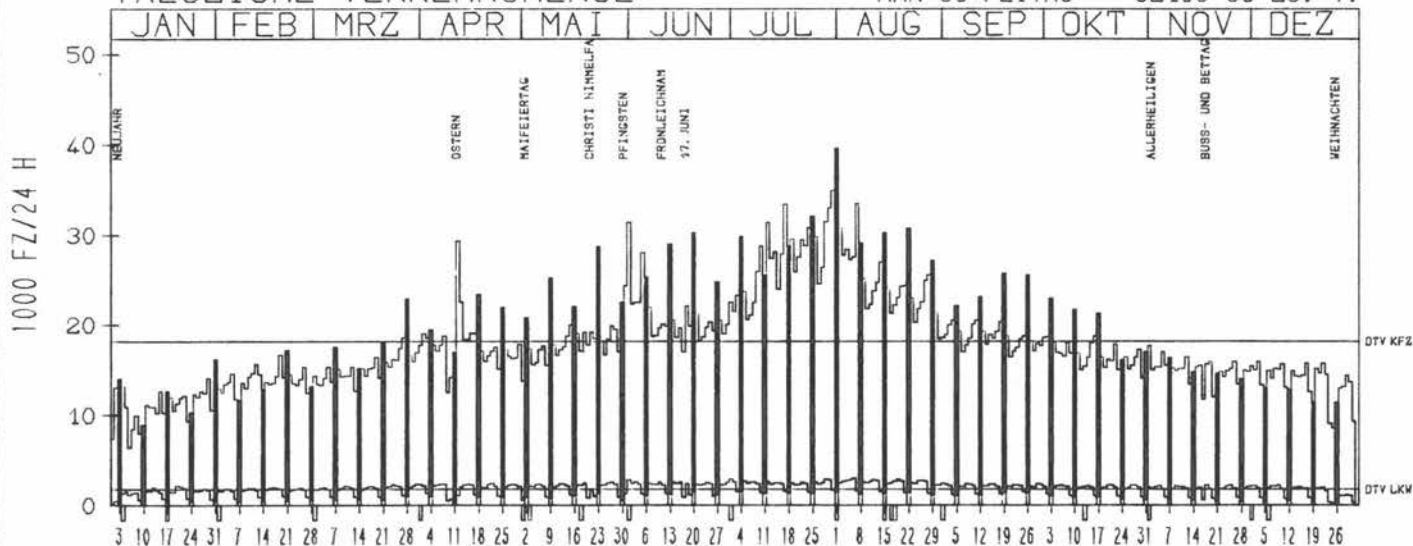
### VERKEHRSMENGEN 15-19 UHR



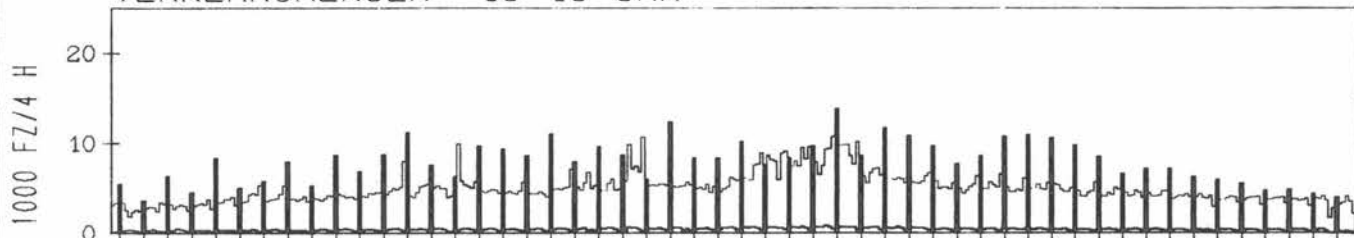
## RICHTUNG SÜED

### TÄGLICHE VERKEHRSMENGE

DTV KFZ	18186	
DTV LKW	1801	= 9.90 %
MAX WERKTAG	28130	SA 5. 6.
MAX FER-WKTAG	34948	SA 31. 7.
MAX SO+FEITAG	32105	SO 25. 7.



### VERKEHRSMENGEN 15-19 UHR



# JAHRESGANGLINIEN 1982

ZST: GLUESINGEN

NR.: 2526 3 351

LAND:  
STRASSE:  
KM:  
NETZKNOTEN:

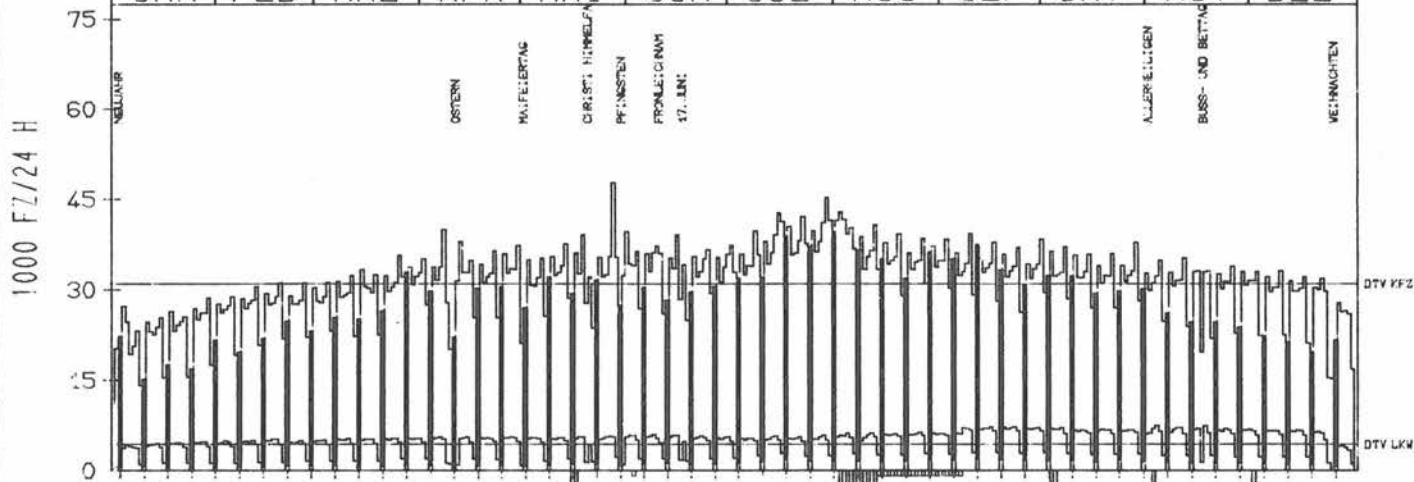
NIEDERSACHSEN  
A 1  
13.6

RICHTUNG NÖRD

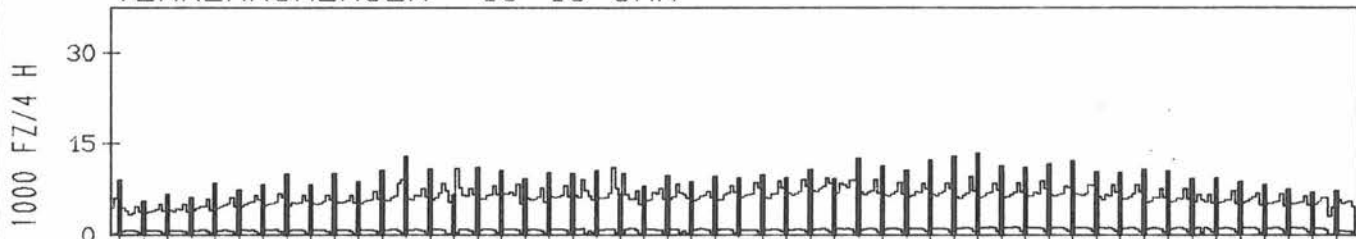
DTV KFZ 31007  
DTV LKW 4403 = 14.20 %  
MAX WERKTAG 47683 FR 28. 5.  
MAX FER-WKTAG 45288 FR 30. 7.  
MAX SO+FEITAG 39460 SO 1. 8.

TÄGLICHE VERKEHRSMENGE

JAN | FEB | MRZ | APR | MAI | JUN | JUL | AUG | SEP | OKT | NOV | DEZ



VERKEHRSMENGEN 15-19 UHR

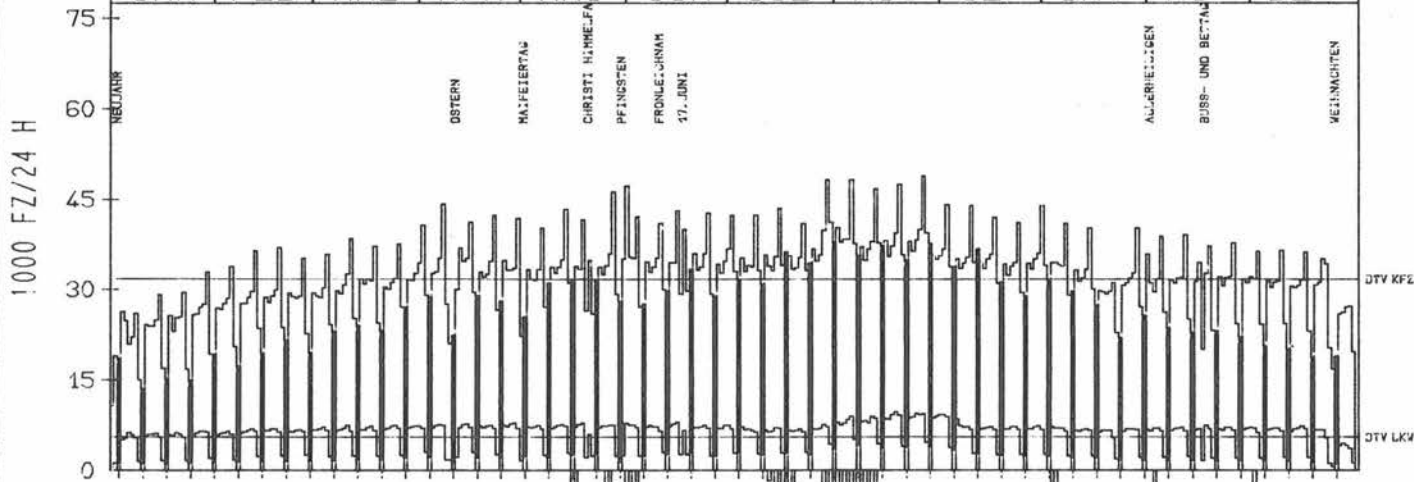


RICHTUNG SÜED

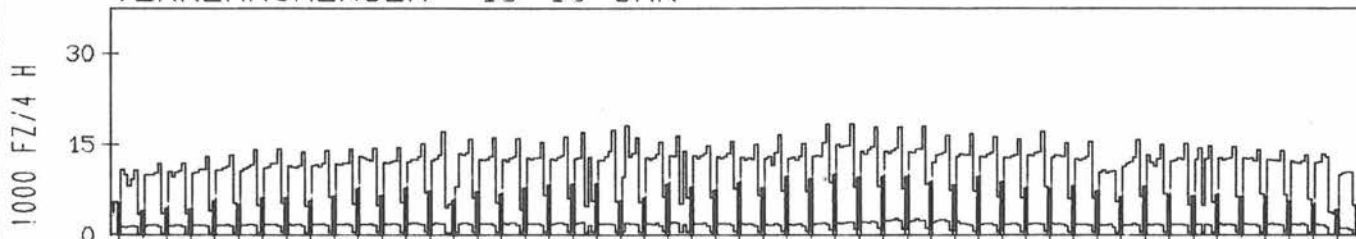
DTV KFZ 31720  
DTV LKW 5604 = 17.67 %  
MAX WERKTAG 46289 FR 28. 5.  
MAX FER-WKTAG 48920 FR 27. 8.  
MAX SO+FEITAG 37643 SO 29. 8.

TÄGLICHE VERKEHRSMENGE

JAN | FEB | MRZ | APR | MAI | JUN | JUL | AUG | SEP | OKT | NOV | DEZ



VERKEHRSMENGEN 15-19 UHR



# JAHRESGANGLINIEN 1982

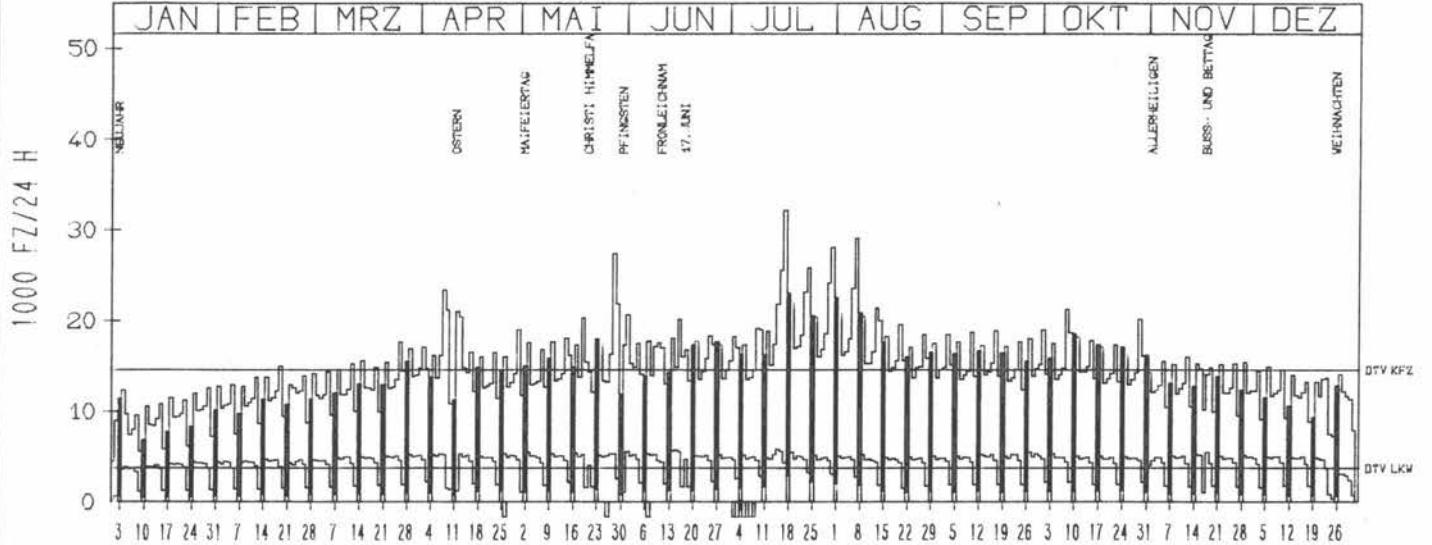
ZST: BÖCKEL  
NR.: 2720 3 302

LAND: NIEDERSACHSEN  
STRASSE: A 1  
KM: 72.2  
NETZKNOTEN:

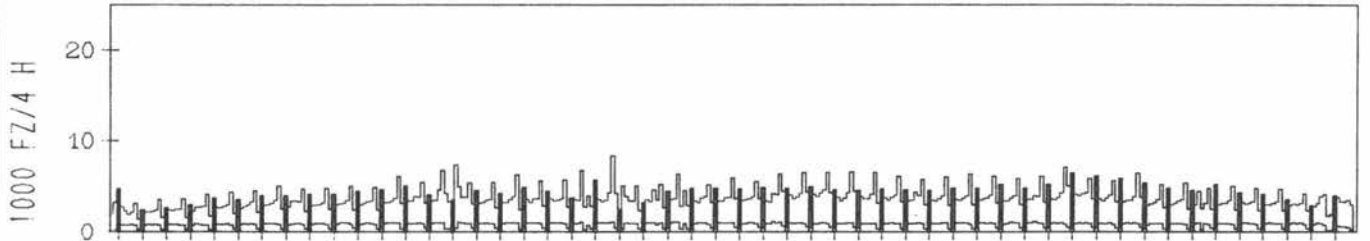
## RICHTUNG OST

TÄGLICHE VERKEHRSMENGE

DTV KFZ 14551  
DTV LKW 3745 = 25.73 %  
MAX WERKTAG 27425 FR 28. 5.  
MAX FER-WKTAG 32187 SA 17. 7.  
MAX SO+FEITAG 23028 SO 18. 7.



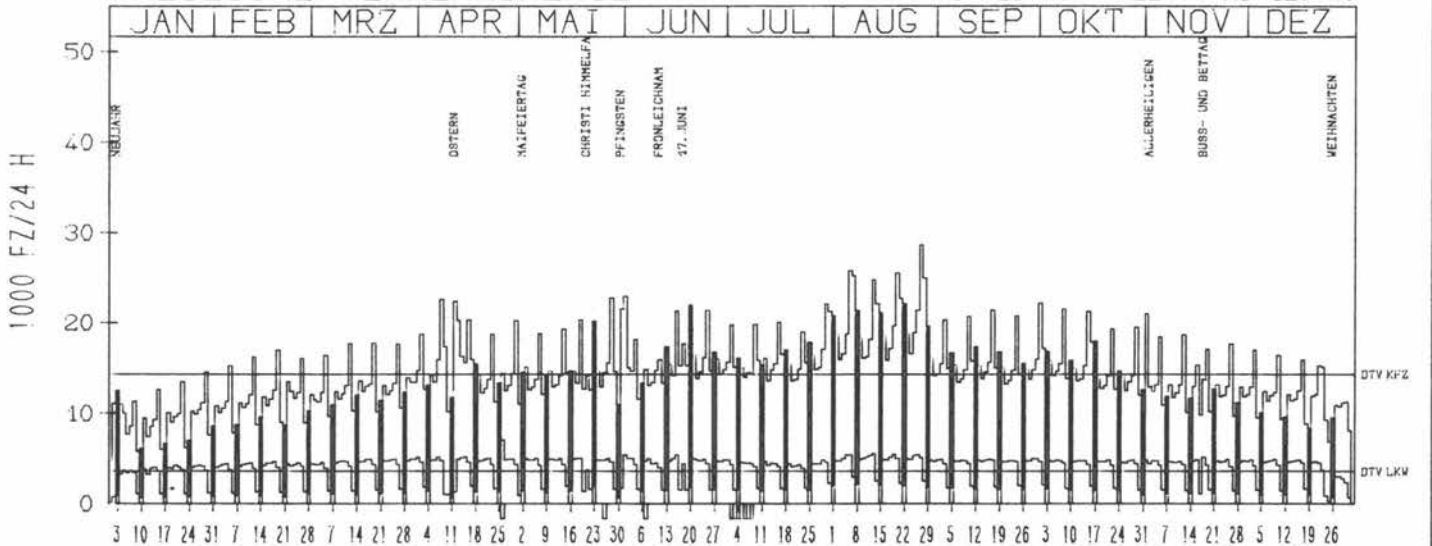
VERKEHRSMENGEN 15-19 UHR



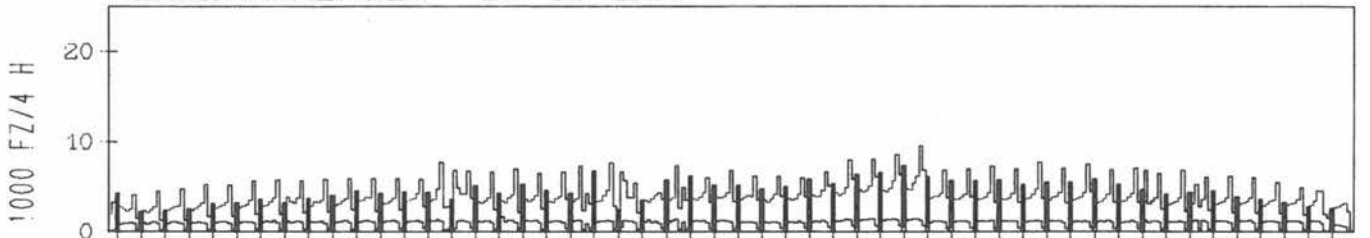
## RICHTUNG WEST

TÄGLICHE VERKEHRSMENGE

DTV KFZ 14397  
DTV LKW 3635 = 25.25 %  
MAX WERKTAG 22825 FR 28. 5.  
MAX FER-WKTAG 28691 FR 27. 8.  
MAX SO+FEITAG 22474 MO 12. 4.



VERKEHRSMENGEN 15-19 UHR



# JAHRESGANGLINIEN 1982

ZST: BREMEN-WESERBRUECKE

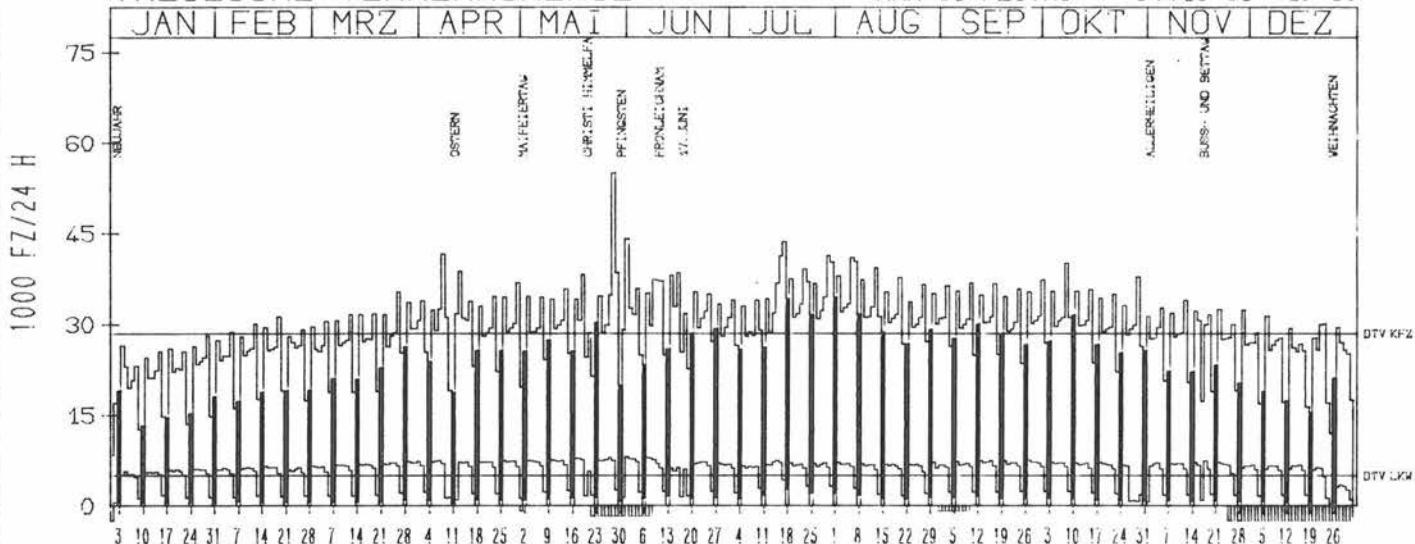
LAND: BREMEN  
STRASSE: A 1  
KM: 108.6  
NETZKNOTEN:

NR.: 2919 2 401

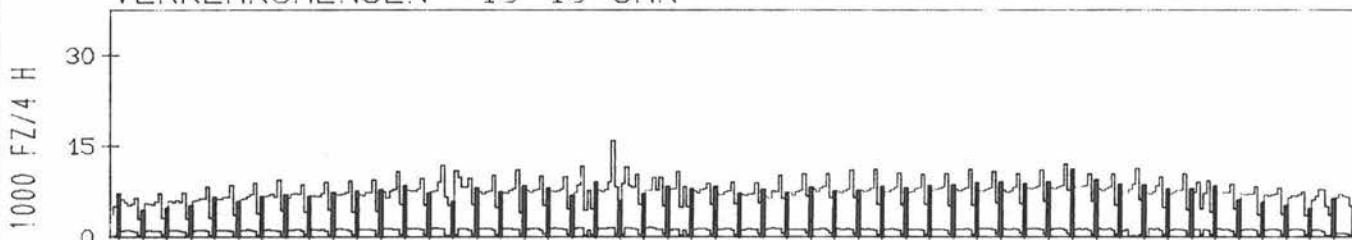
## RICHTUNG NÖRD

DTV KFZ 28542  
DTV LKW 4994 = 17.50 %  
MAX WERKTAG 38438 MI 16. 6.  
MAX FER-WKTAG 43657 SA 17. 7.  
MAX SO+FEITAG 34419 SO 1. 8.

### TÄGLICHE VERKEHRSMENGE



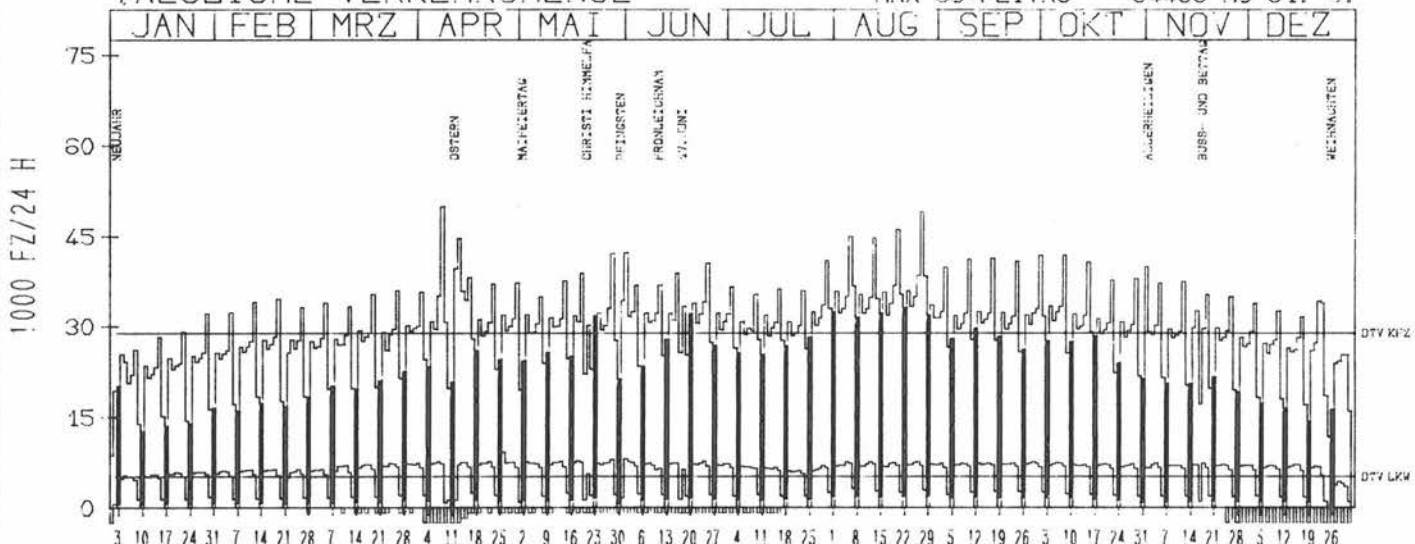
### VERKEHRSMENGEN 15-19 UHR



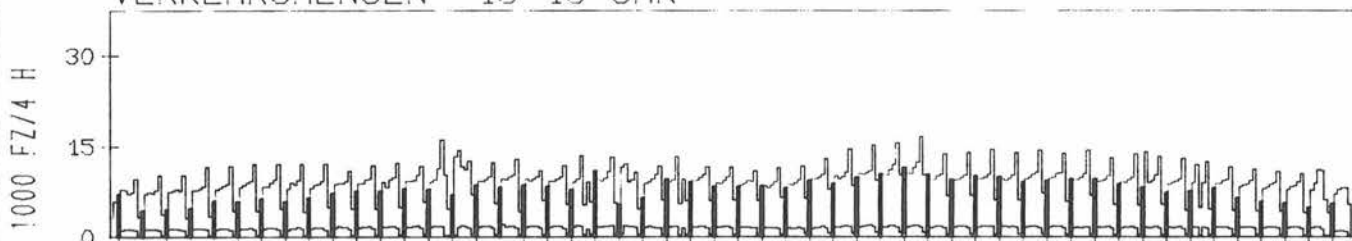
## RICHTUNG SÜED

DTV KFZ 28874  
DTV LKW 5173 = 17.92 %  
MAX WERKTAG 42131 FR 28. 5.  
MAX FER-WKTAG 48992 FR 27. 8.  
MAX SO+FEITAG 34433 MO 31. 5.

### TÄGLICHE VERKEHRSMENGE



### VERKEHRSMENGEN 15-19 UHR





# JAHRESGANGLINIEN 1982

ZST: HÖLDÖRF

NR.: 3414 3 309

LAND:

NIEDERSACHSEN

STRASSE:

A 1

KM:

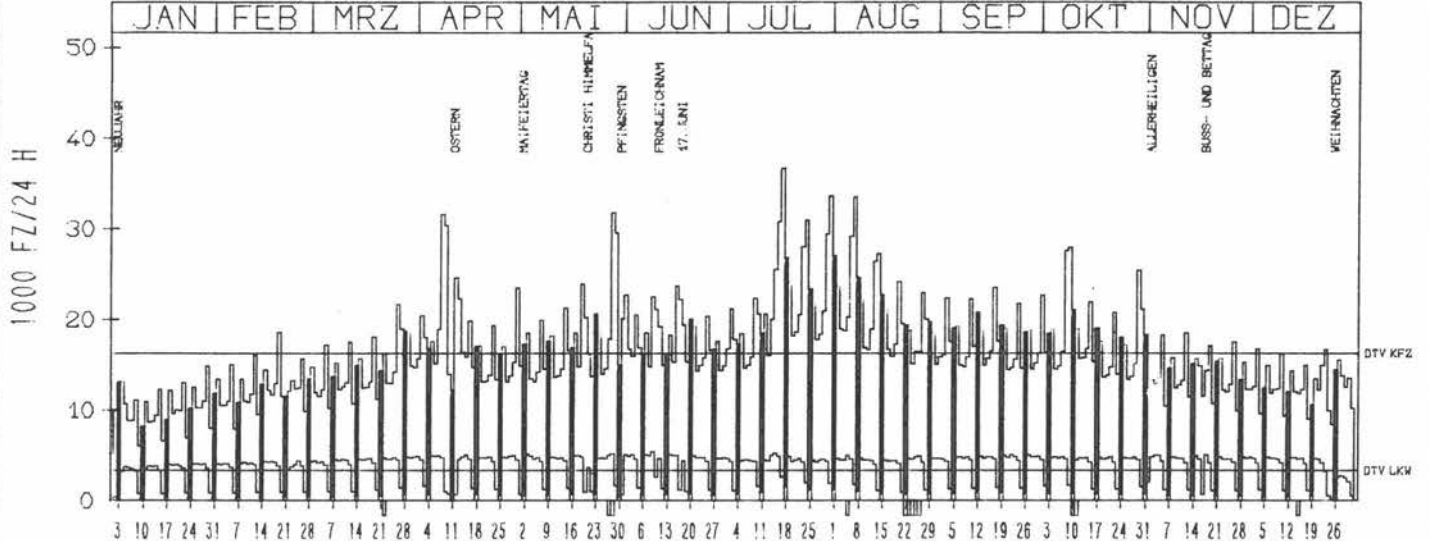
186.6

NETZKNOTEN:

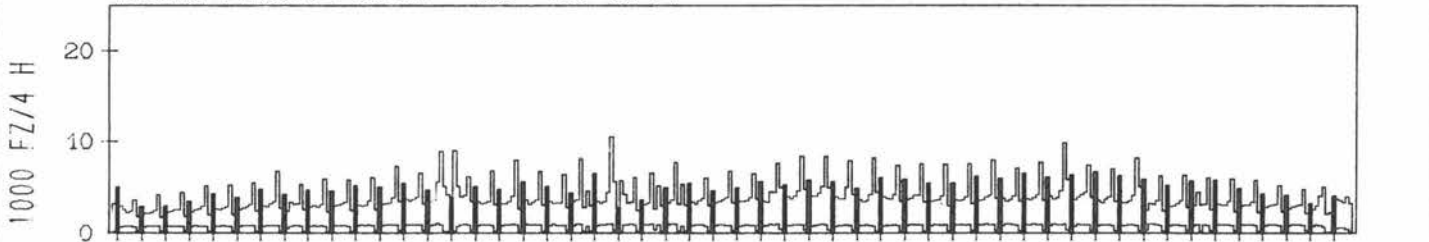
## RICHTUNG NÖRD

DTV KFZ	16247
DTV LKW	3379 = 20.80 %
MAX WERKTAG	25406 FR 29. 10.
MAX FER-WKTAG	36657 SA 17. 7.
MAX SO+FEITAG	30312 FR 9. 4.

### TÄGLICHE VERKEHRSMENGE



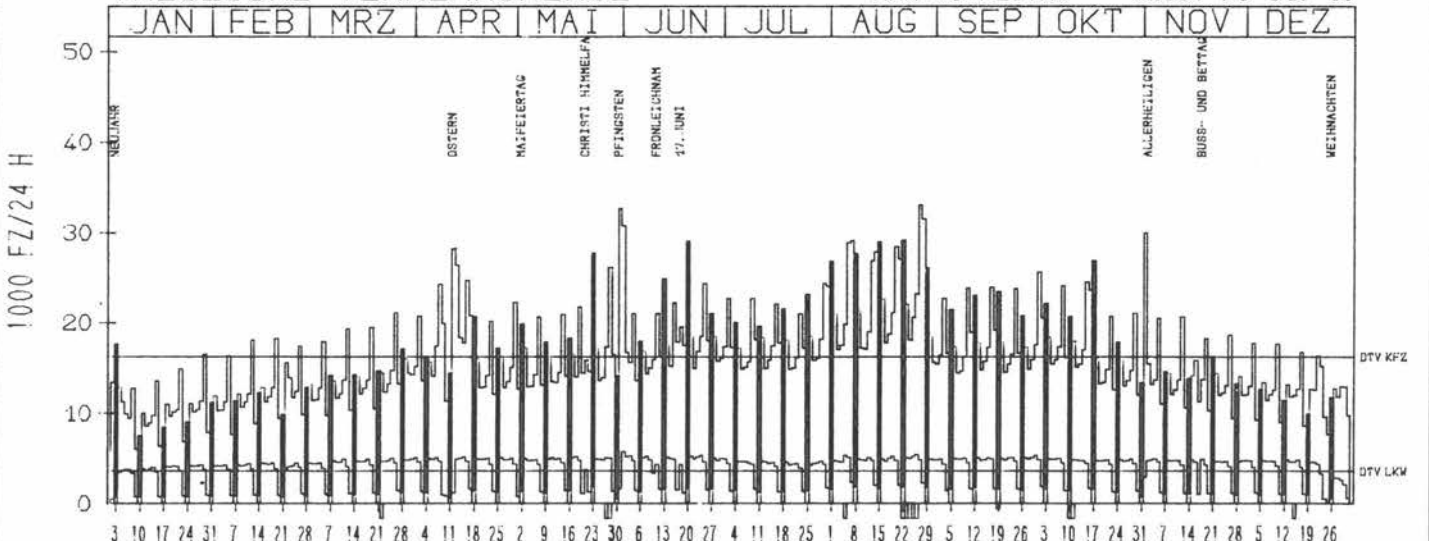
### VERKEHRSMENGEN 15-19 UHR



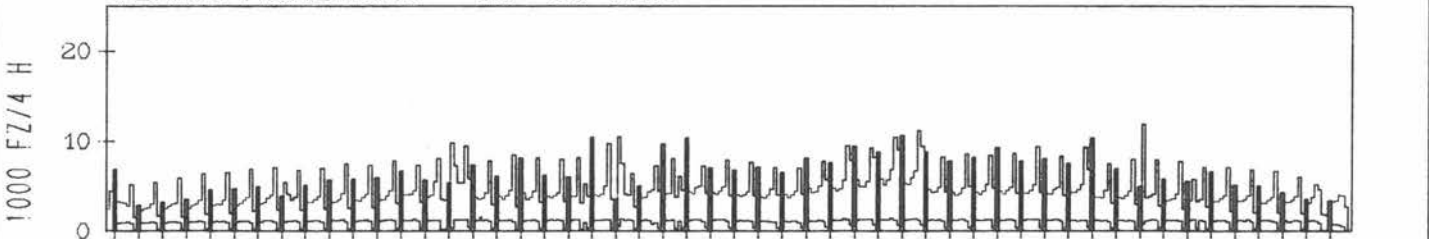
## RICHTUNG SÜED

DTV KFZ	16241
DTV LKW	3581 = 22.05 %
MAX WERKTAG	30015 MO 1. 11.
MAX FER-WKTAG	33098 FR 27. 8.
MAX SO+FEITAG	32687 MO 31. 5.

### TÄGLICHE VERKEHRSMENGE



### VERKEHRSMENGEN 15-19 UHR



# JAHRESGANGLINIEN 1982

ZST: ASCHEBERG

NR.: 4211 4 861

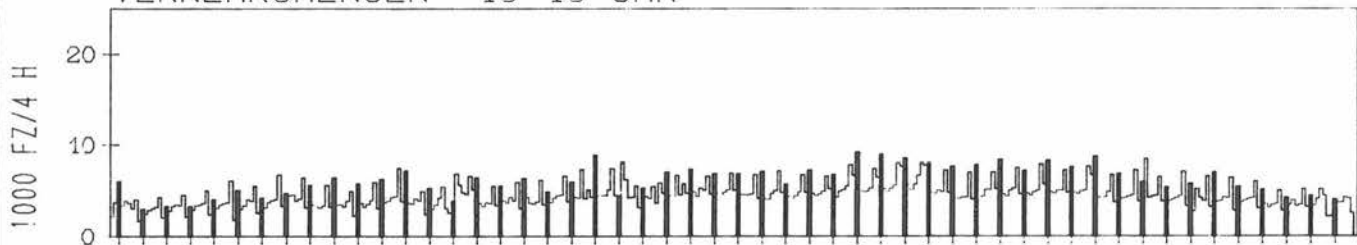
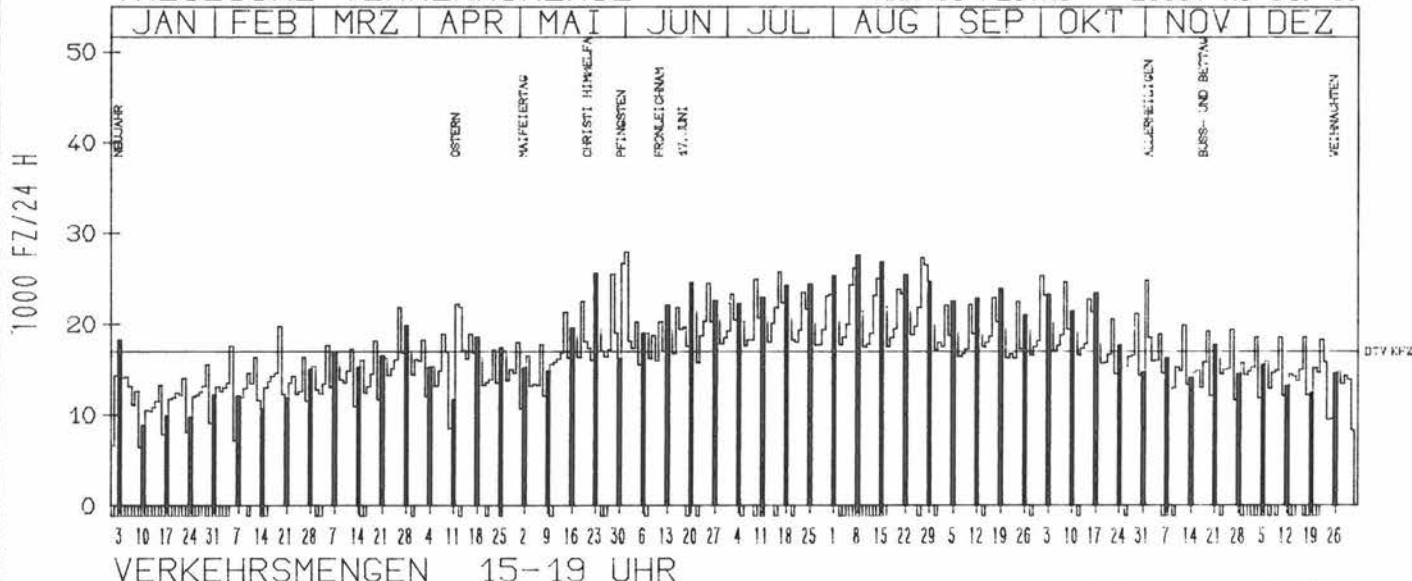
LAND:  
STRASSE:  
KM:  
NETZKNOTEN:

NORDRHEIN-WESTFALEN  
A 1  
294.7

## RICHTUNG SUED

DTV KFZ	17021
MAX WERKTAG	25466 FR 28. 5.
MAX FER-WKTAG	27913 DI 1. 6.
MAX SO+FEITAG	26637 MO 31. 5.

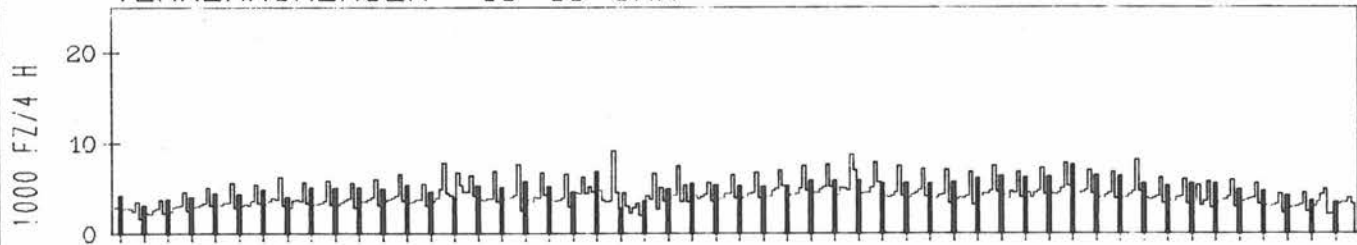
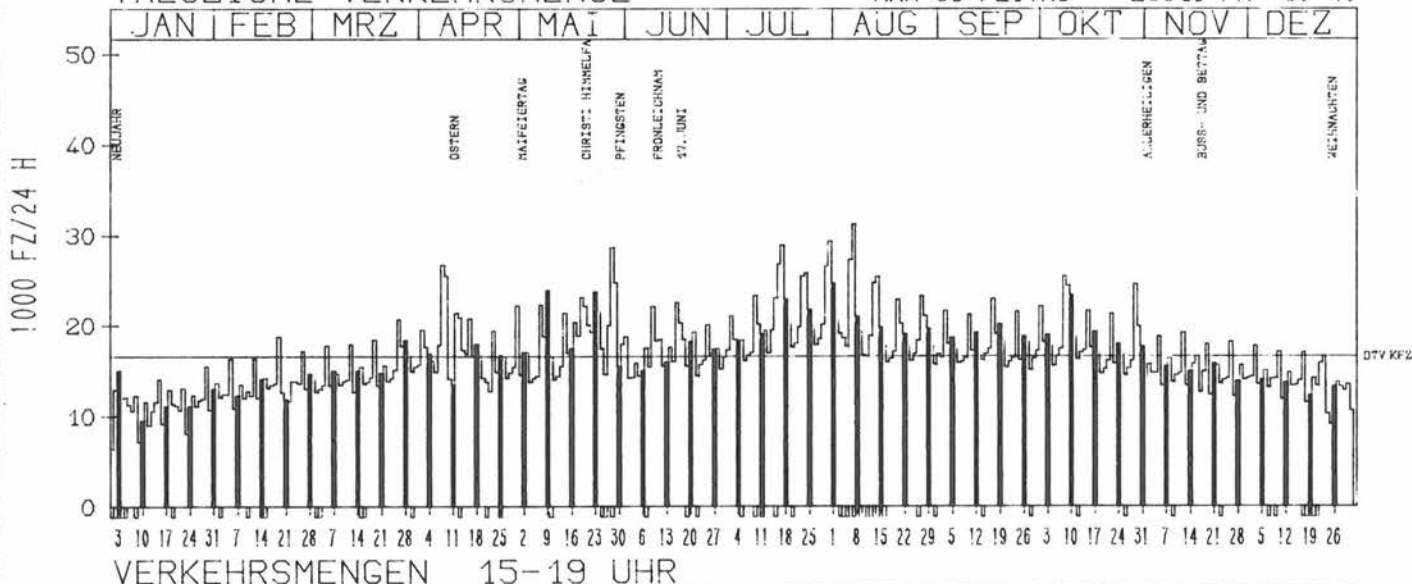
### TAEGLICHE VERKEHRSMENGE



## RICHTUNG NORD

DTV KFZ	16603
MAX WERKTAG	25535 FR 8. 10.
MAX FER-WKTAG	29362 SA 31. 7.
MAX SO+FEITAG	25510 FR 9. 4.

### TAEGLICHE VERKEHRSMENGE





# JAHRESGANGLINIEN 1982

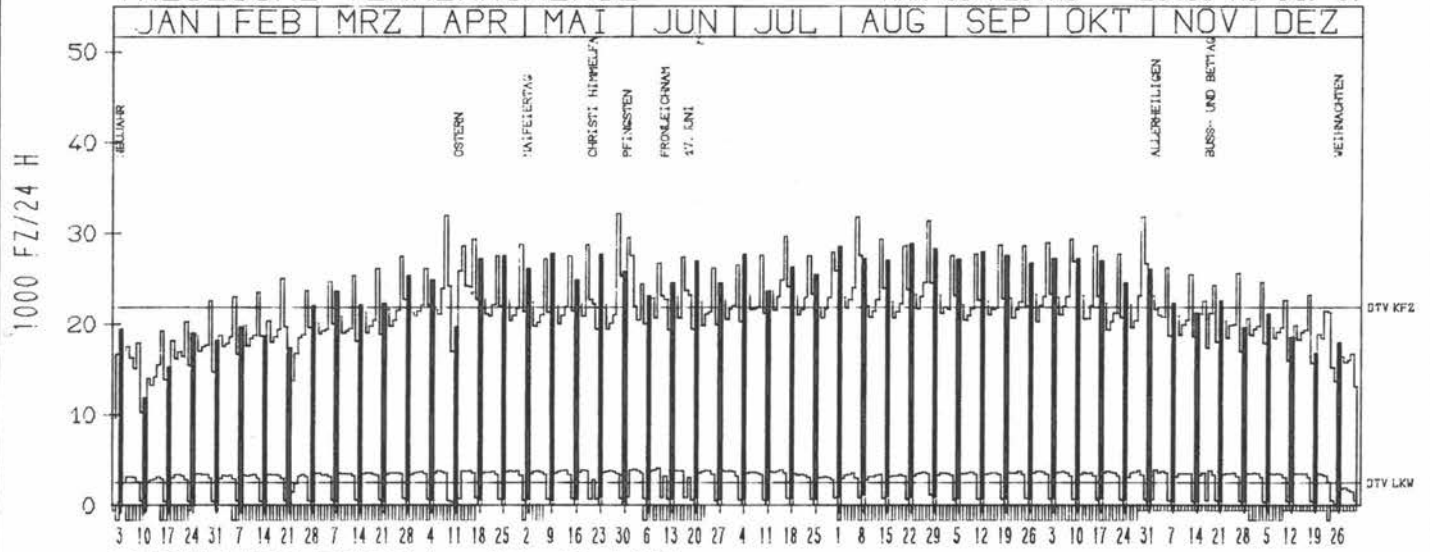
ZST: SCHLOSS BURG  
NR.: 4809 5 011

LAND: NORDRHEIN-WESTFALEN  
STRASSE: A 1  
KM: 388.2  
NETZKNOTEN: 4908 083  
4809 012


## RICHTUNG NÖRD

DTV KFZ 21823  
DTV LKW 2546 = 11.67 %  
MAX WERKTAG 32112 FR 28. 5.  
MAX FER-WKTAG 29646 FR 16. 7.  
MAX SO+FEITAG 29483 MO 31. 5.

### TÄGLICHE VERKEHRSMENGE



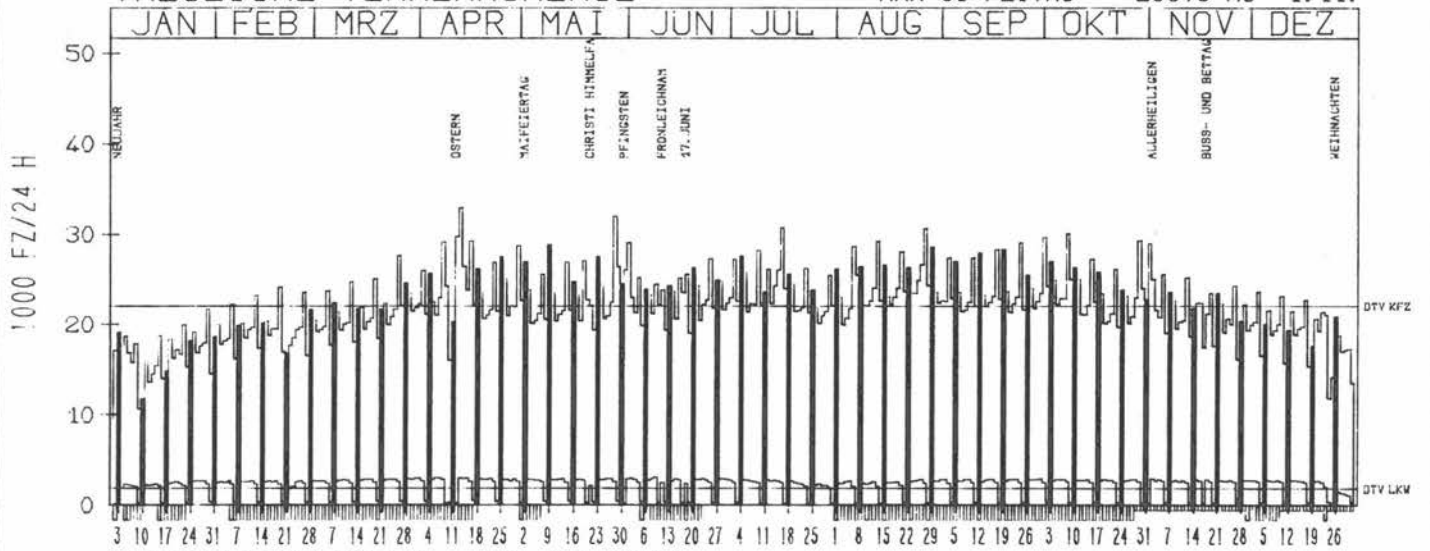
### VERKEHRSMENGEN 15-19 UHR




## RICHTUNG SÜED

DTV KFZ 22074  
DTV LKW 1901 = 8.61 %  
MAX WERKTAG 31998 FR 28. 5.  
MAX FER-WKTAG 30774 FR 16. 7.  
MAX SO+FEITAG 28978 MO 1. 11.

### TÄGLICHE VERKEHRSMENGE



### VERKEHRSMENGEN 15-19 UHR



# JAHRESGANGLINIEN 1982

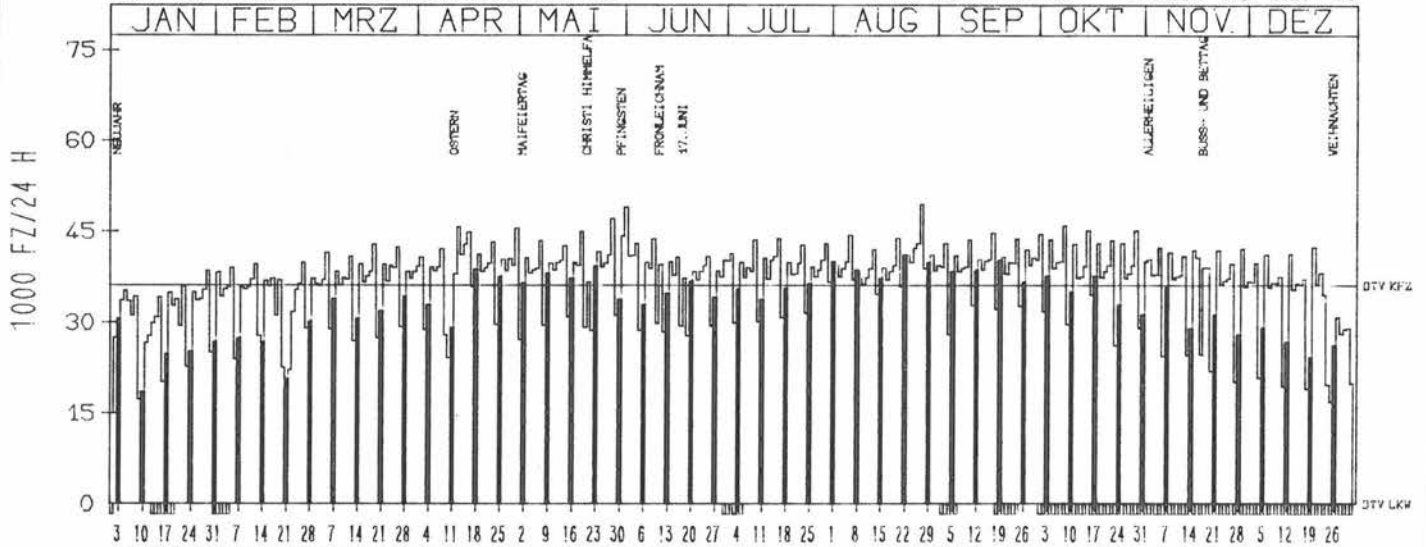
ZST: LÖEVENICH  
 NR.: 5007 5 032

LAND: NORDRHEIN-WESTFALEN  
 STRASSE: A 1  
 KM: 421.3  
 NETZKNOTEN: 5007 026  
 5007 010

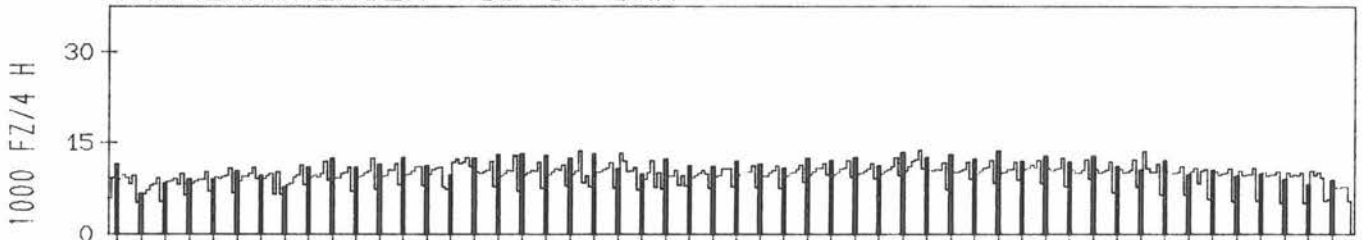
RICHTUNG NÖRD

DTV KFZ 36138  
 DTV LKW 0 = 0.00 %  
 MAX WERKTAG 47090 FR 28. 5.  
 MAX FER-WKTAG 49414 FR 27. 8.  
 MAX SO+FEITAG 44237 MO 31. 5.

TÄGLICHE VERKEHRSMENGE



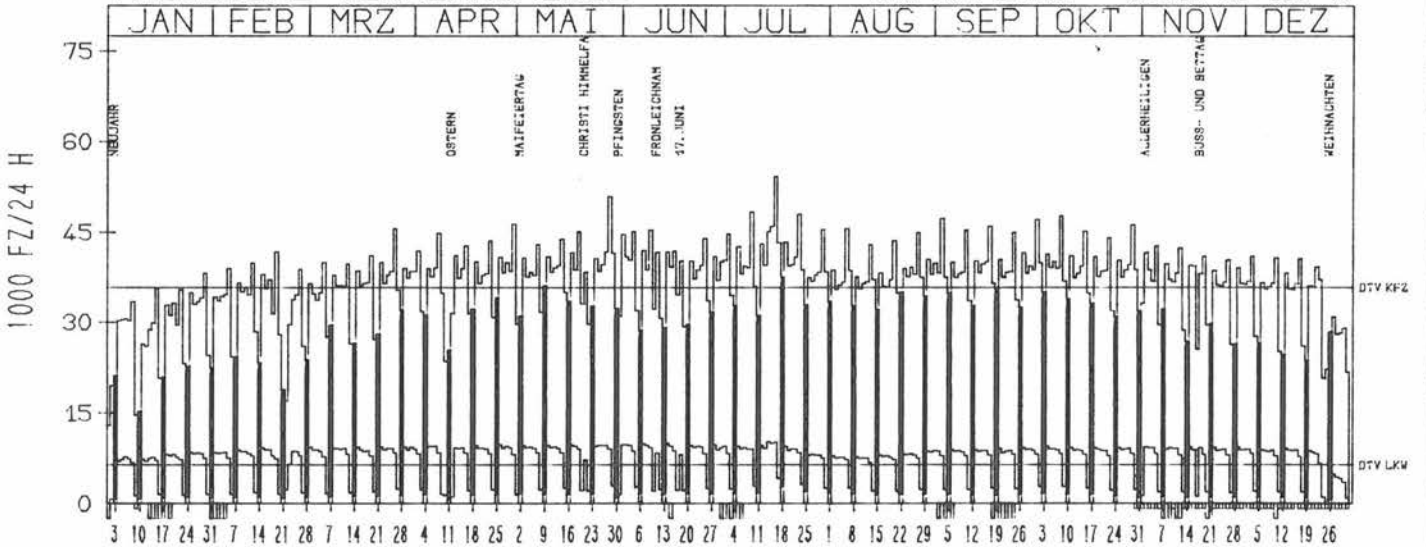
VERKEHRSMENGEN 15-19 UHR



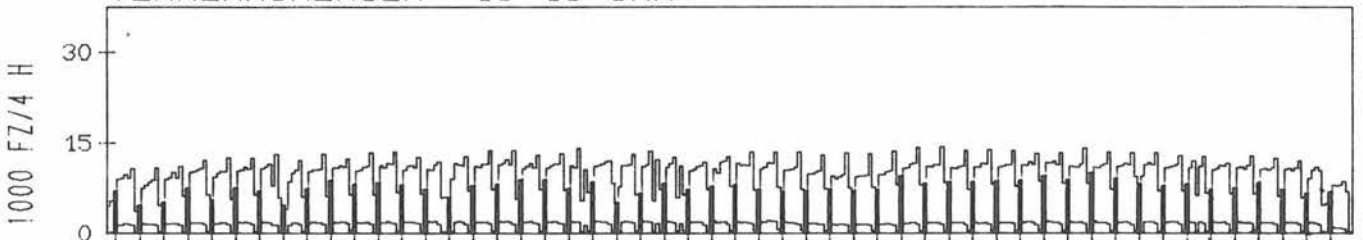
RICHTUNG SÜED

DTV KFZ 35940  
 DTV LKW 6434 = 17.90 %  
 MAX WERKTAG 50898 FR 28. 5.  
 MAX FER-WKTAG 54252 FR 16. 7.  
 MAX SO+FEITAG 37518 SO 18. 7.

TÄGLICHE VERKEHRSMENGE



VERKEHRSMENGEN 15-19 UHR



# JAHRESGANGLINIEN 1982

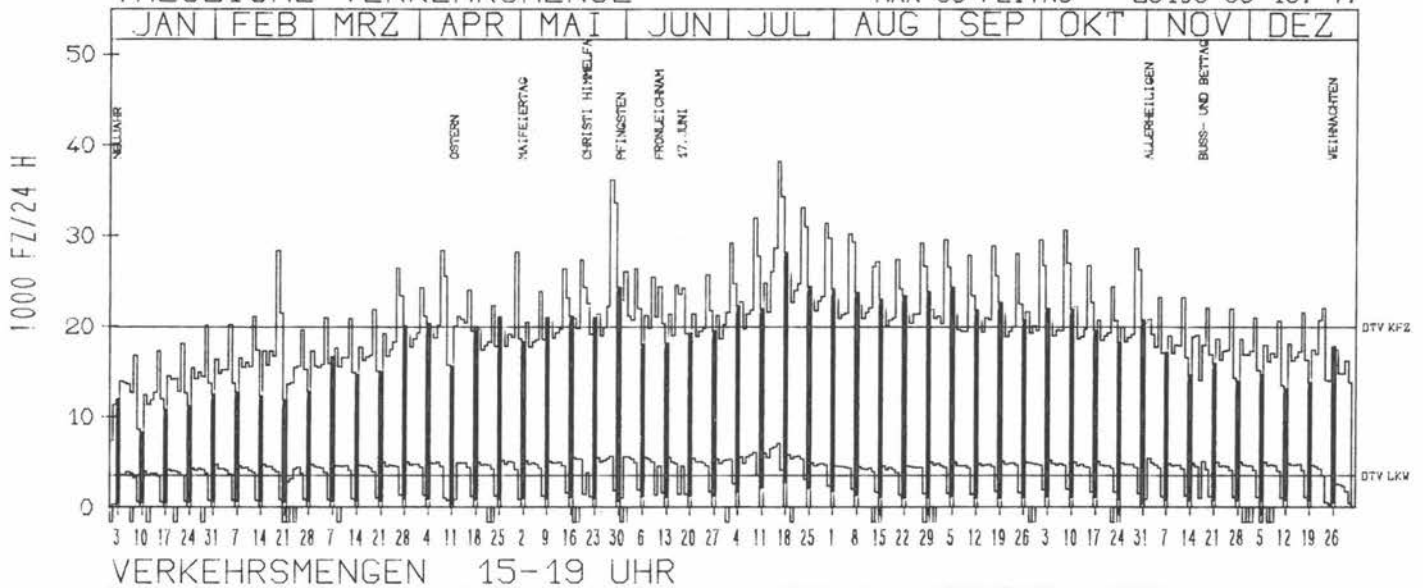
ZST: HUERTH  
 NR.: 5106 5 010

LAND: NORDRHEIN-WESTFALEN  
 STRASSE: A 1  
 KM: 433.6  
 NETZKNOTEN: 5106 032  
 5106 005

RICHTUNG SUED

DTV KFZ 19913  
 DTV LKW 3545 = 17.80 %  
 MAX WERKTAG 36148 FR 28. 5.  
 MAX FER-WKTAG 38155 FR 16. 7.  
 MAX SO+FEITAG 28106 SO 18. 7.

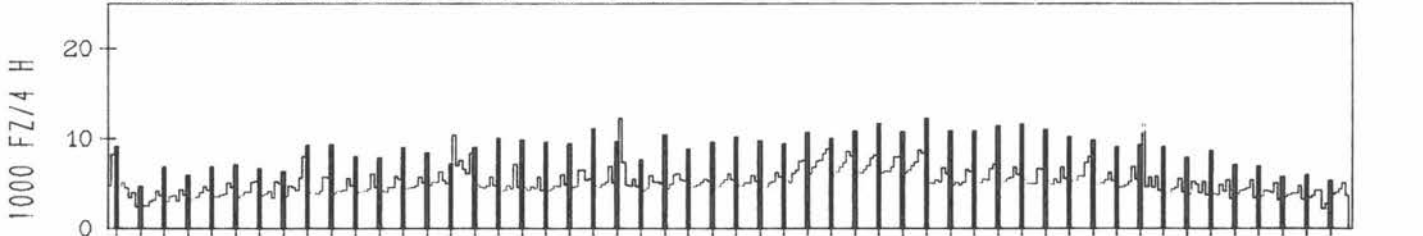
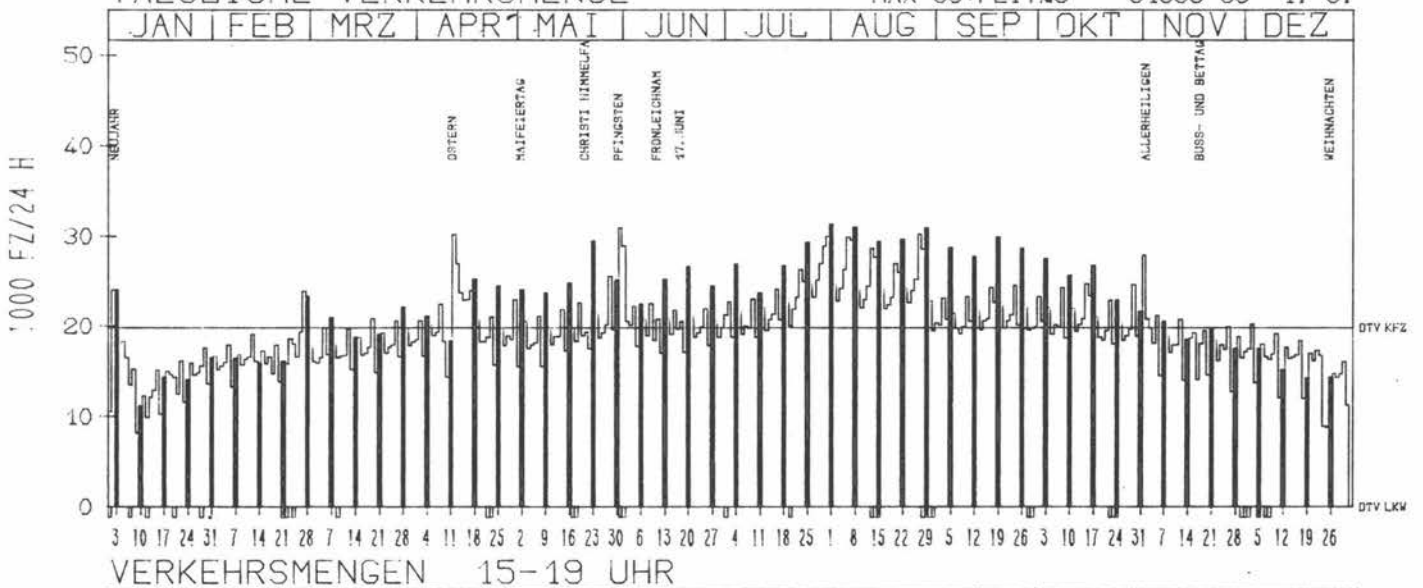
TAEGLICHE VERKEHRSMENGE



RICHTUNG NORD

DTV KFZ 19876  
 DTV LKW 0 = 0.00 %  
 MAX WERKTAG 25564 FR 28. 5.  
 MAX FER-WKTAG 30252 FR 27. 8.  
 MAX SO+FEITAG 31368 SO 1. 8.

TAEGLICHE VERKEHRSMENGE



# JAHRESGANGLINIEN 1982

ZST: NÖNNWEILER-KASTEL

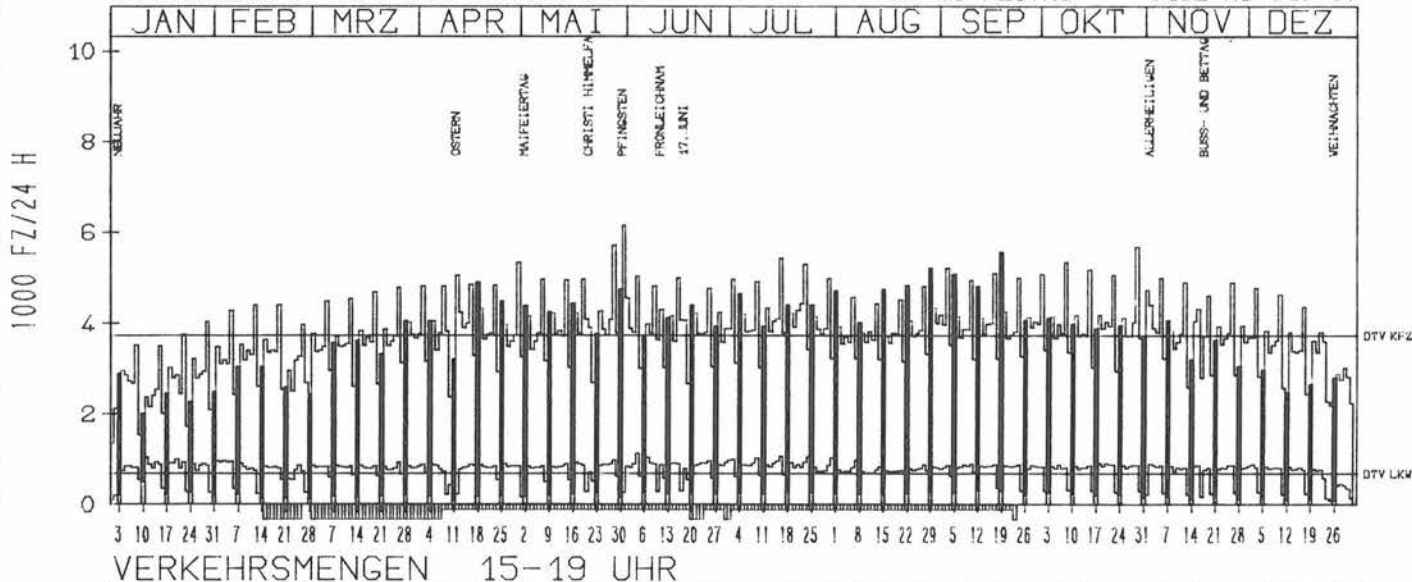
NR.: 6407 0 175

LAND: SAARLAND  
 STRASSE: A 1  
 KM: 38.8  
 NETZKNOTEN: 6407 081 1  
 6407 080 3

RICHTUNG NÖRD

DTV KFZ 3735  
 DTV LKW 680 = 18.21 %  
 MAX WERKTAG 5715 FR 28. 5.  
 MAX FER-WKTAG 5432 FR 16. 7.  
 MAX SO+FEITAG 6152 MO 31. 5.

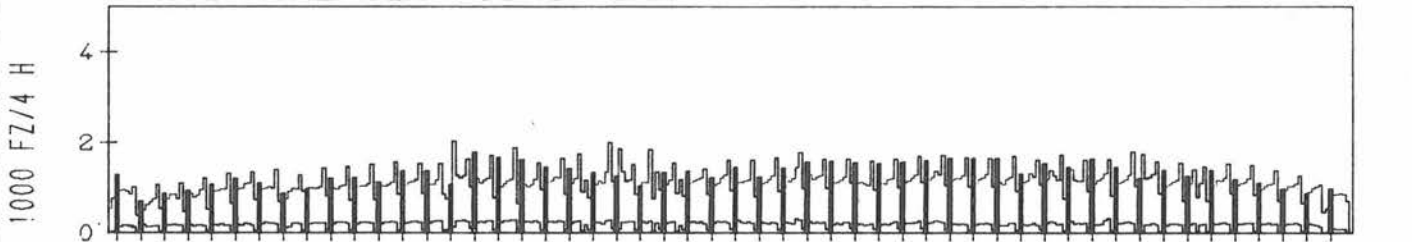
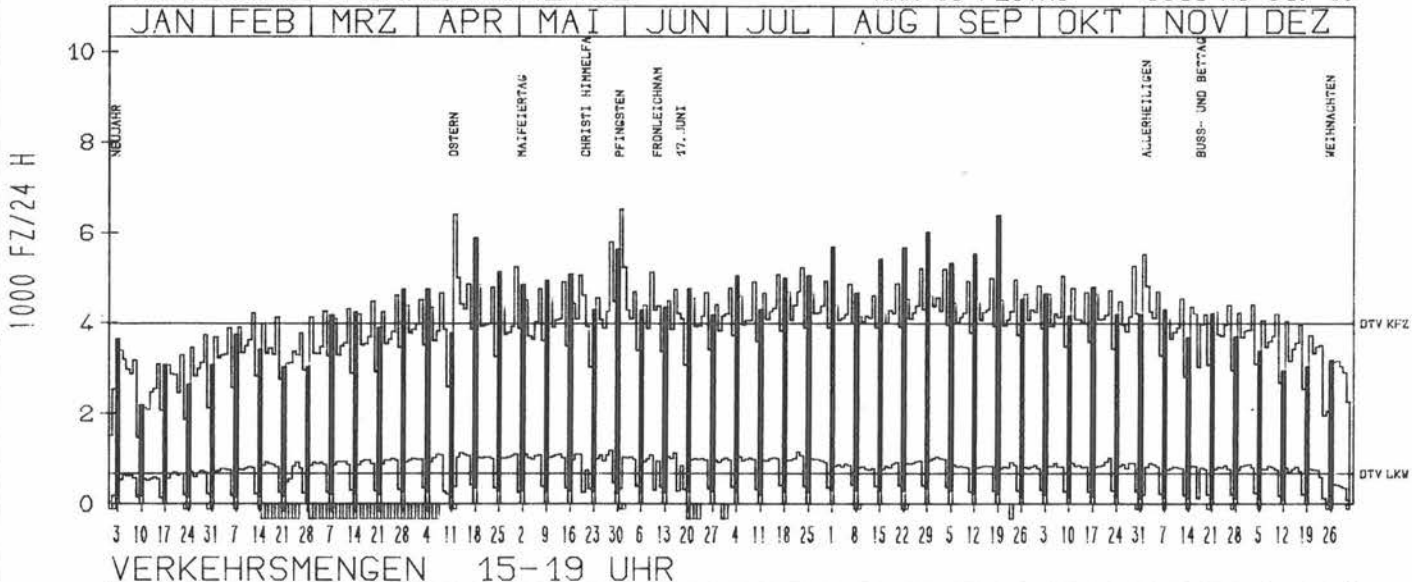
TAEGLICHE VERKEHRSMENGE



RICHTUNG SÜED

DTV KFZ 3983  
 DTV LKW 680 = 17.07 %  
 MAX WERKTAG 5799 FR 28. 5.  
 MAX FER-WKTAG 5238 FR 23. 7.  
 MAX SO+FEITAG 6511 MO 31. 5.

TAEGLICHE VERKEHRSMENGE



# JAHRESGANGLINIEN 1982

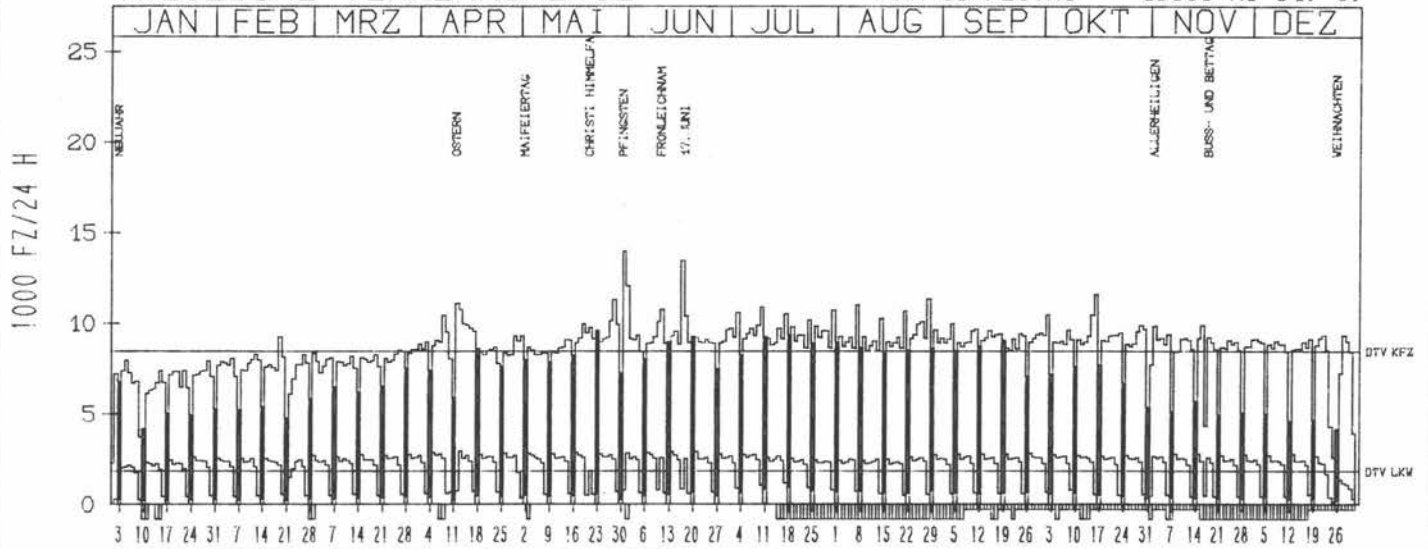
ZST: WANKUM  
NR.: 4603 5 018

LAND: NORDRHEIN-WESTFALEN  
STRASSE: A 2  
KM: 520.2  
NETZKNOTEN: 4604 055  
4603 041

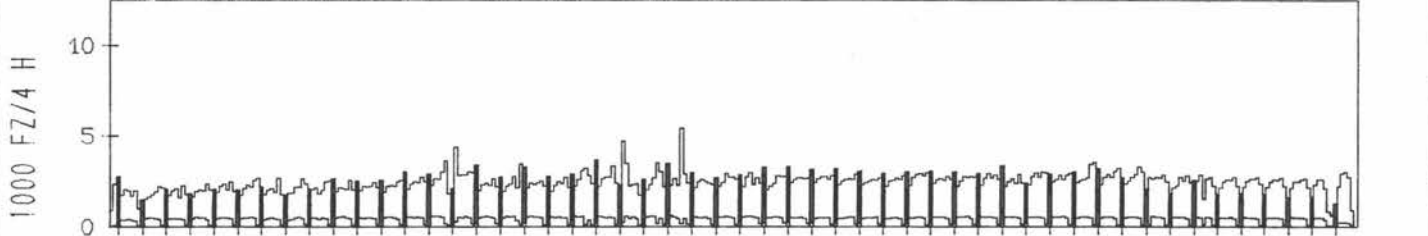
## RICHTUNG OST

DTV KFZ 8471  
DTV LKW 1843 = 21.76 %  
MAX WERKTAG 11270 FR 28. 5.  
MAX FER-WKTAG 11584 SA 16. 10.  
MAX SO+FEITAG 13958 MO 31. 5.

### TAEGLICHE VERKEHRSMENGE



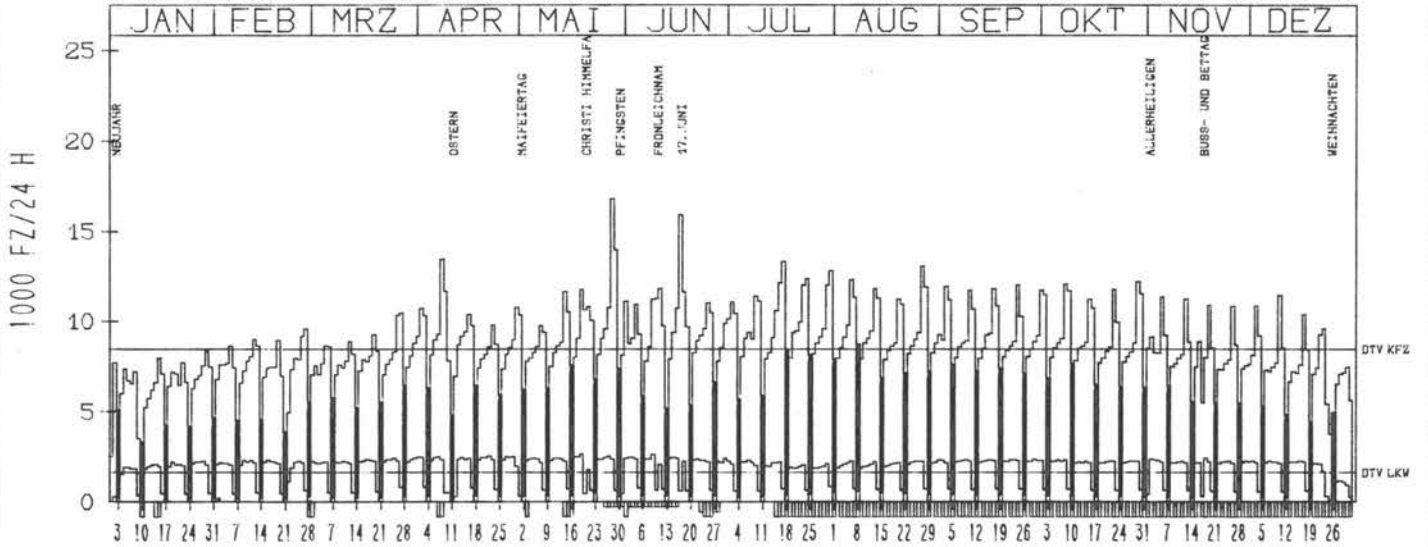
### VERKEHRSMENGEN 15-19 UHR



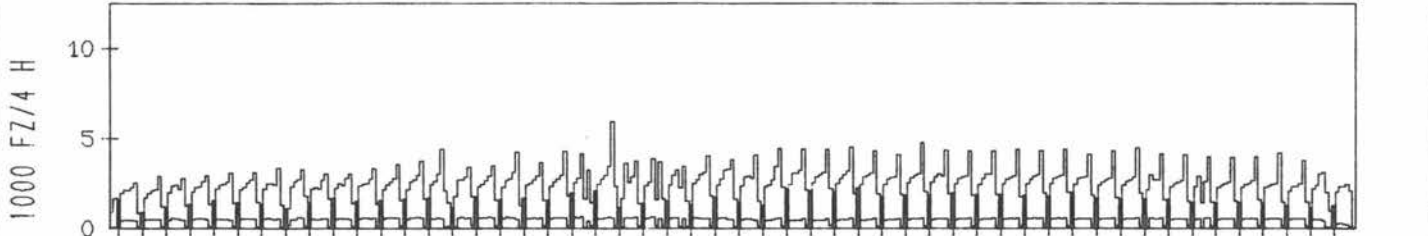
## RICHTUNG WEST

DTV KFZ 8467  
DTV LKW 1656 = 19.56 %  
MAX WERKTAG 16807 FR 28. 5.  
MAX FER-WKTAG 13969 SA 29. 5.  
MAX SO+FEITAG 15902 DO 17. 6.

### TAEGLICHE VERKEHRSMENGE



### VERKEHRSMENGEN 15-19 UHR





# JAHRESGANGLINIEN 1982

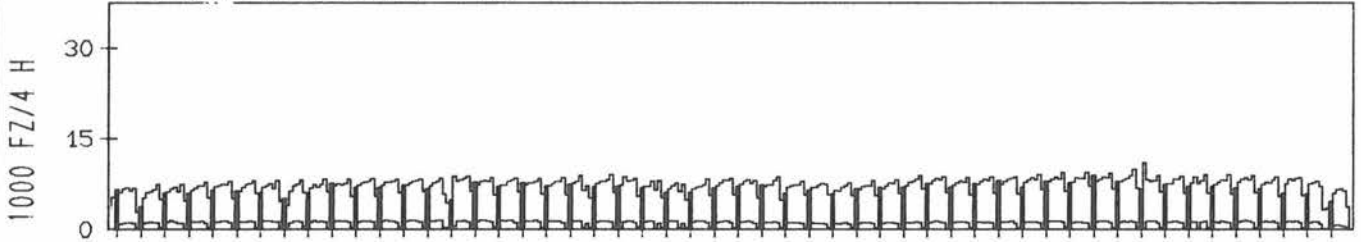
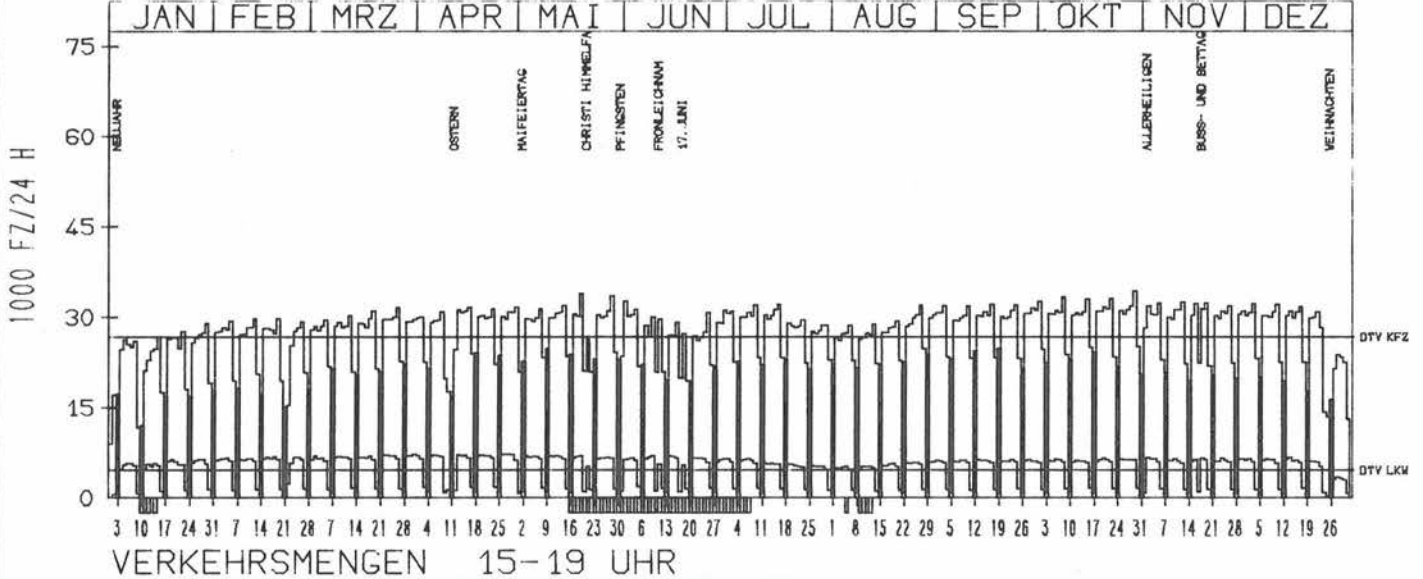
ZST: AK MÖERS OST  
NR.: 4505 5 022

LAND: NORDRHEIN-WESTFALEN  
STRASSE: A 2  
KM: 498.4  
NETZKNOTEN: 4505 029  
4505 028

## RICHTUNG OST

DTV KFZ 26742  
DTV LKW 4593 = 17.17 %  
MAX WERKTAG 34331 FR 29. 10.  
MAX FER-WKTAG 33004 FR 15. 10.  
MAX SO+FEITAG 28185 MO 1. 11.

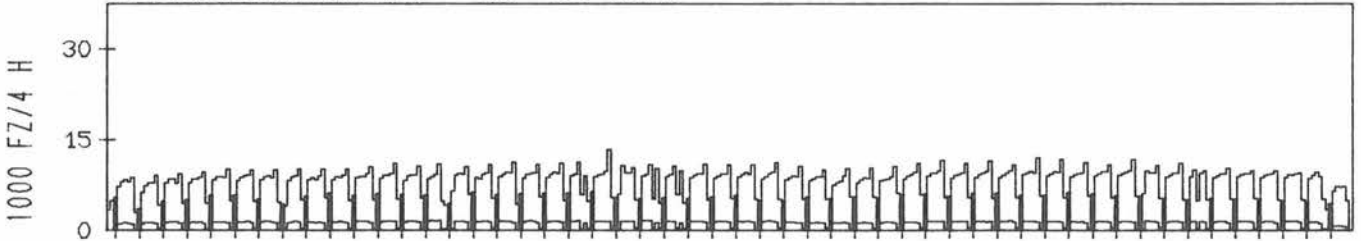
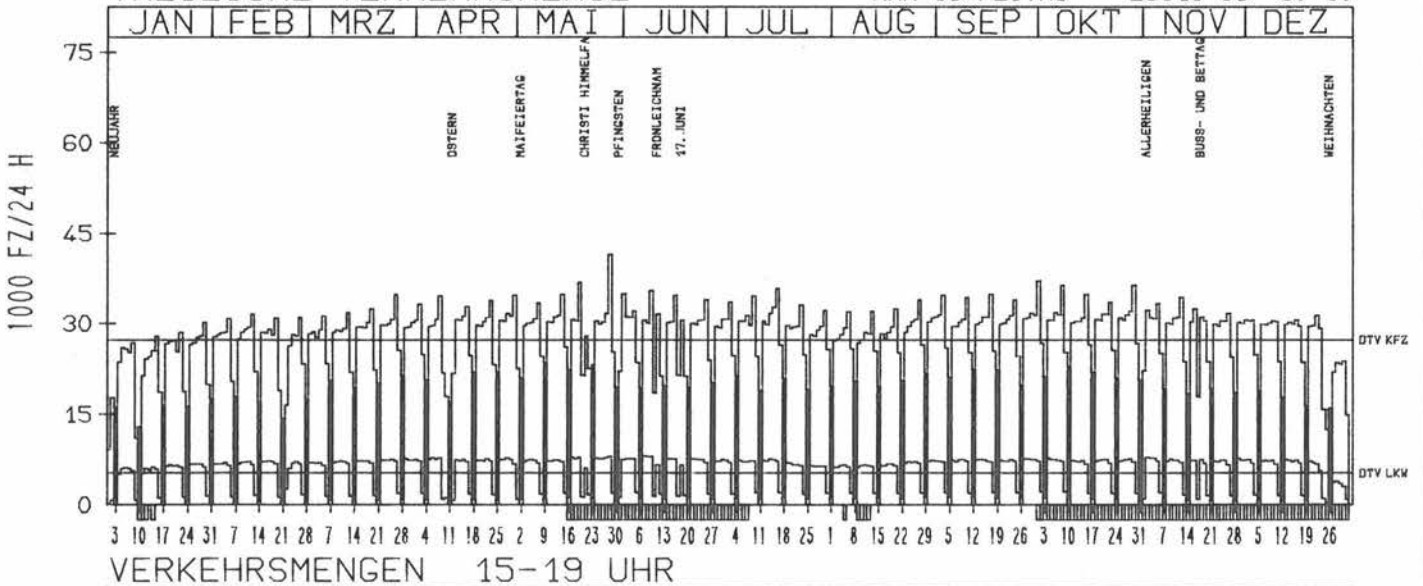
### TAEGLICHE VERKEHRSMENGE



## RICHTUNG WEST

DTV KFZ 27342  
DTV LKW 5251 = 19.21 %  
MAX WERKTAG 34915 FR 14. 5.  
MAX FER-WKTAG 35879 FR 16. 7.  
MAX SO+FEITAG 23519 SO 9. 5.

### TAEGLICHE VERKEHRSMENGE



# JAHRESGANGLINIEN 1982

ZST: OBERHAUSEN

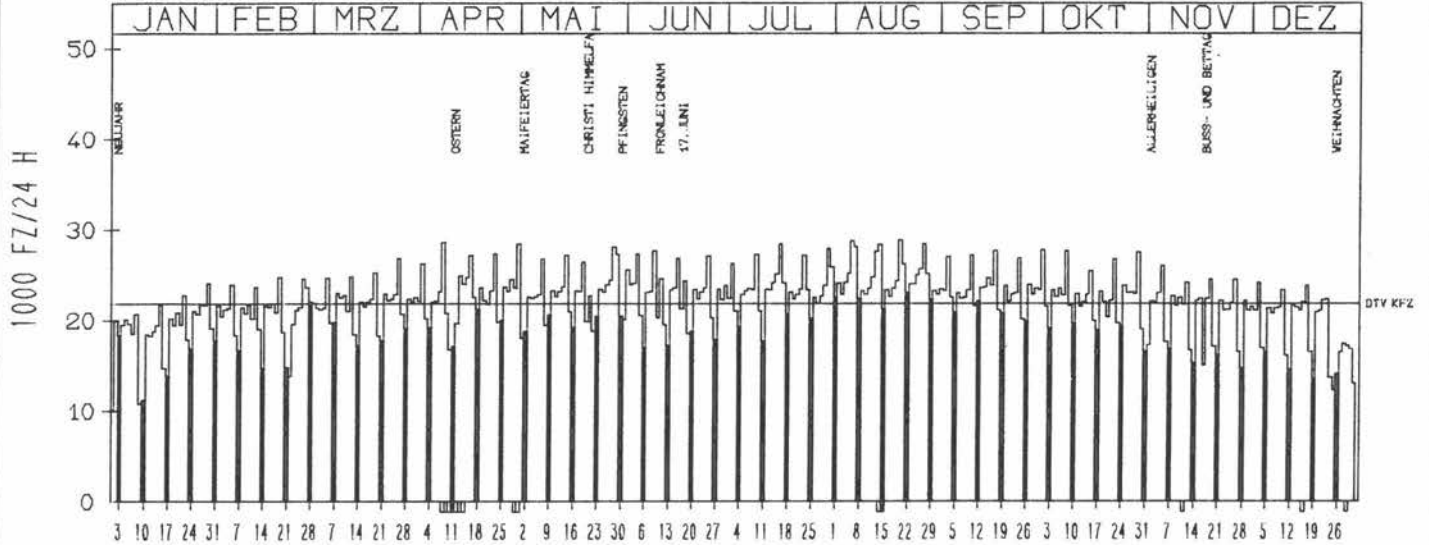
NR.: 4506 5 025

LAND: NORDRHEIN-WESTFALEN  
 STRASSE: A 2  
 KM: 480.0  
 NETZKNOTEN: 4506 111  
 4506 052

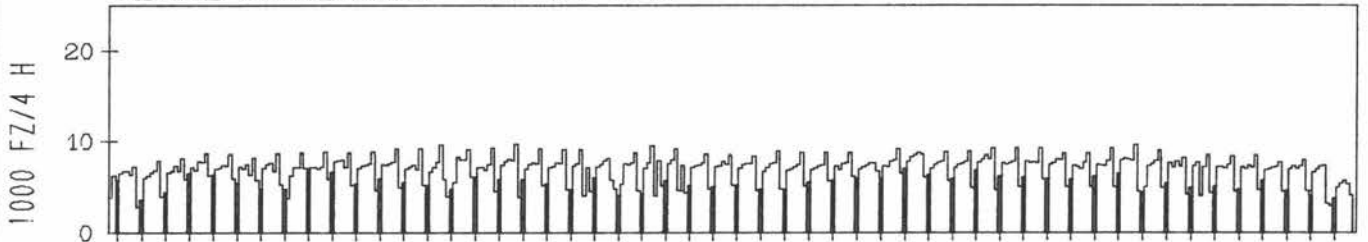
## RICHTUNG OST

DTV KFZ 21797  
 MAX WERKTAG 28073 FR 28. 5.  
 MAX FER-WKTAG 28791 FR 20. 8.  
 MAX SO+FEITAG 22971 SO 22. 8.

### TAEGLICHE VERKEHRSMENGE



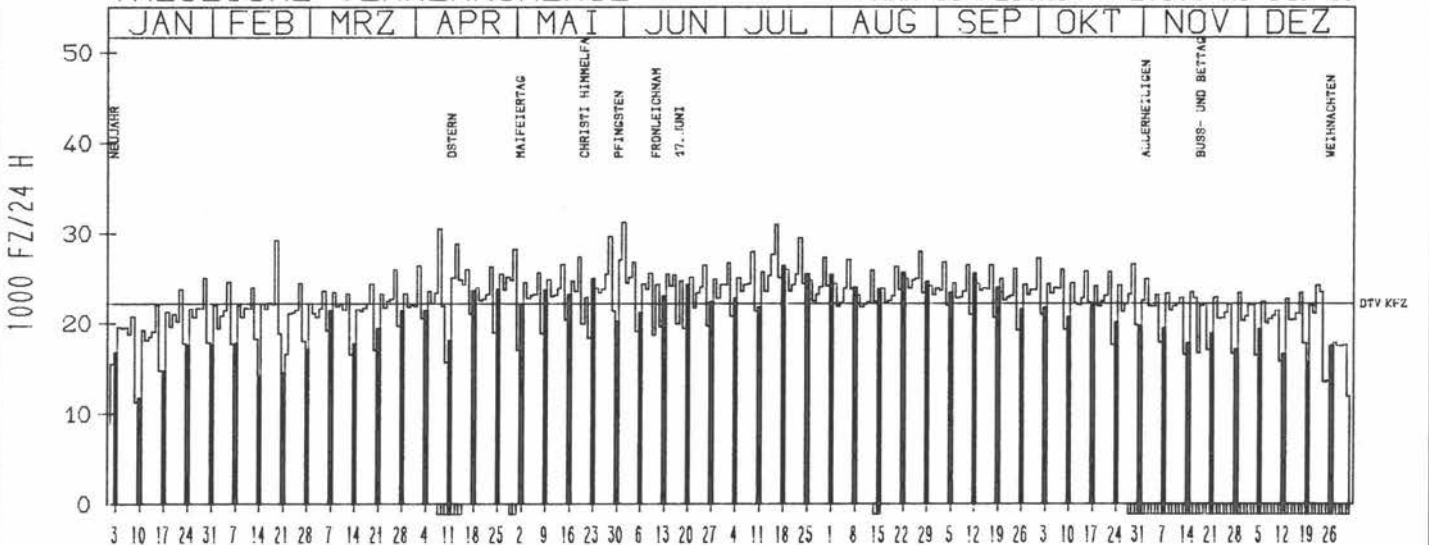
### VERKEHRSMENGEN 15-19 UHR



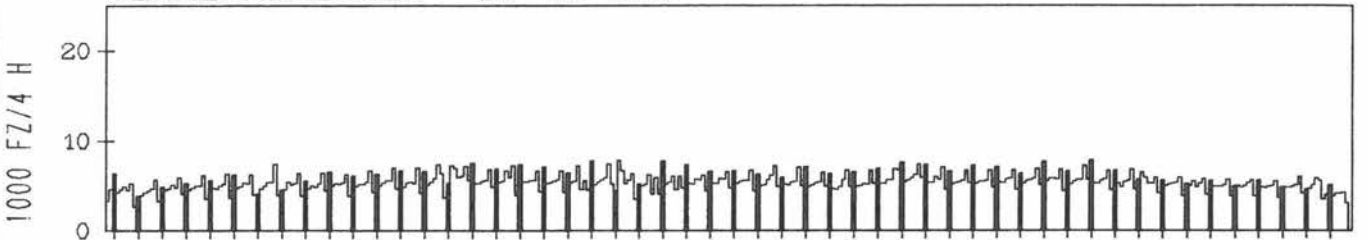
## RICHTUNG WEST

DTV KFZ 22248  
 MAX WERKTAG 29668 FR 28. 5.  
 MAX FER-WKTAG 31253 DI 1. 6.  
 MAX SO+FEITAG 27075 MO 31. 5.

### TAEGLICHE VERKEHRSMENGE



### VERKEHRSMENGEN 15-19 UHR





# JAHRESGANGLINIEN 1982

ZST: OELDE

NR.: 4114 5 102

LAND:

NORDRHEIN-WESTFALEN

STRASSE:

A 2

KM:

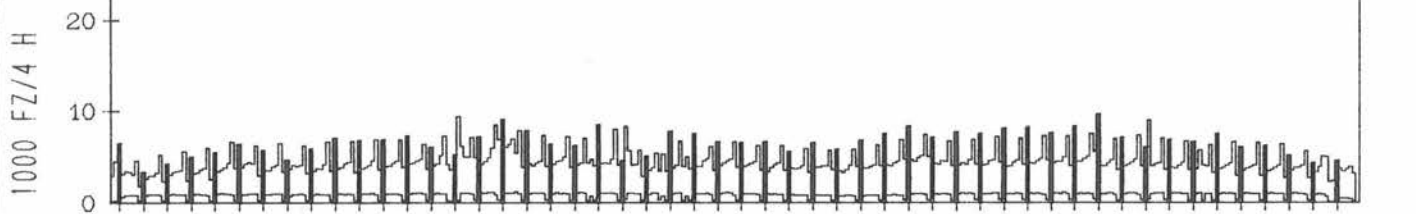
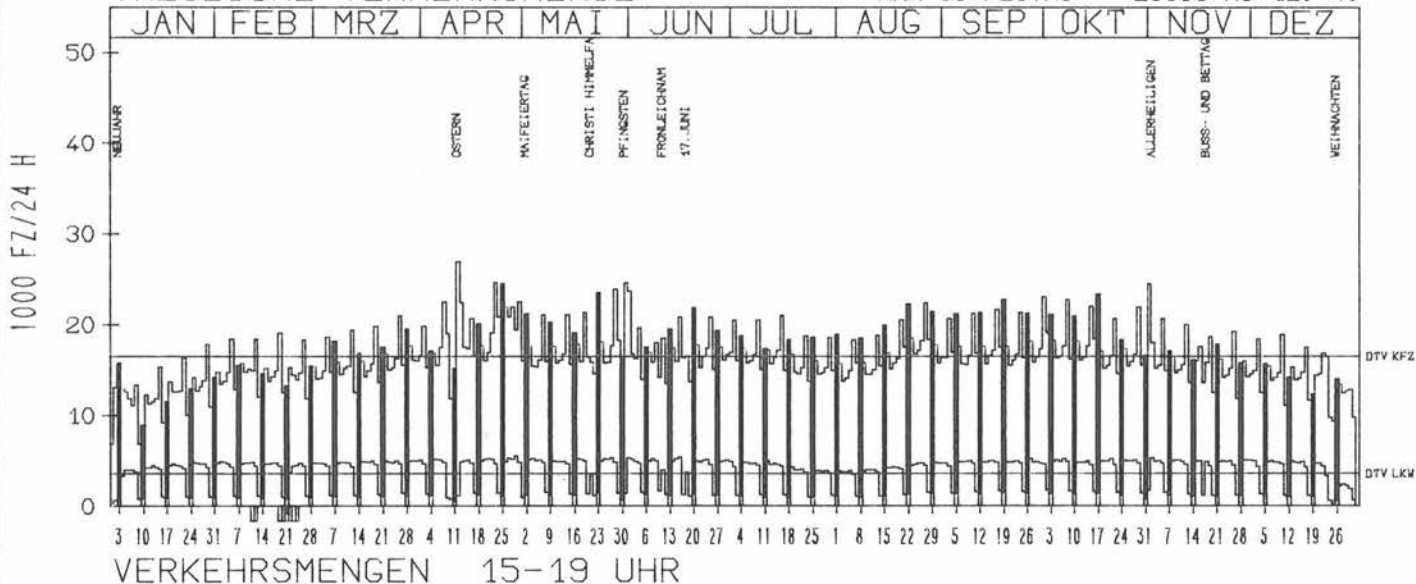
367.7

NETZKNOTEN:

RICHTUNG WEST

DTV KFZ 16497  
 DTV LKW 3576 = 21.68 %  
 MAX WERKTAG 24652 FR 23. 4.  
 MAX FER-WKTAG 23654 DI 1. 6.  
 MAX SO+FEITAG 26906 MO 12. 4.

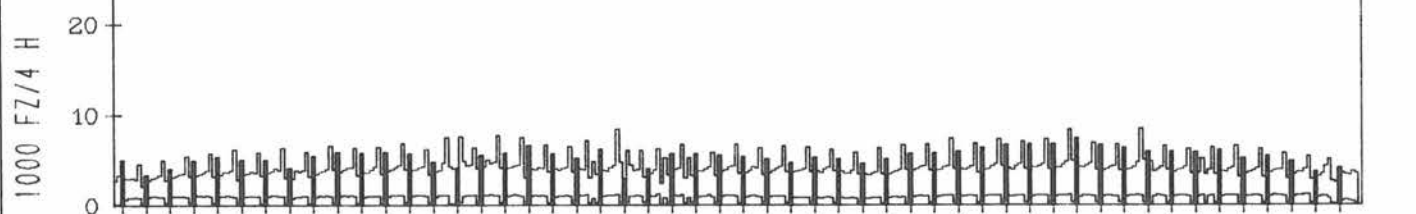
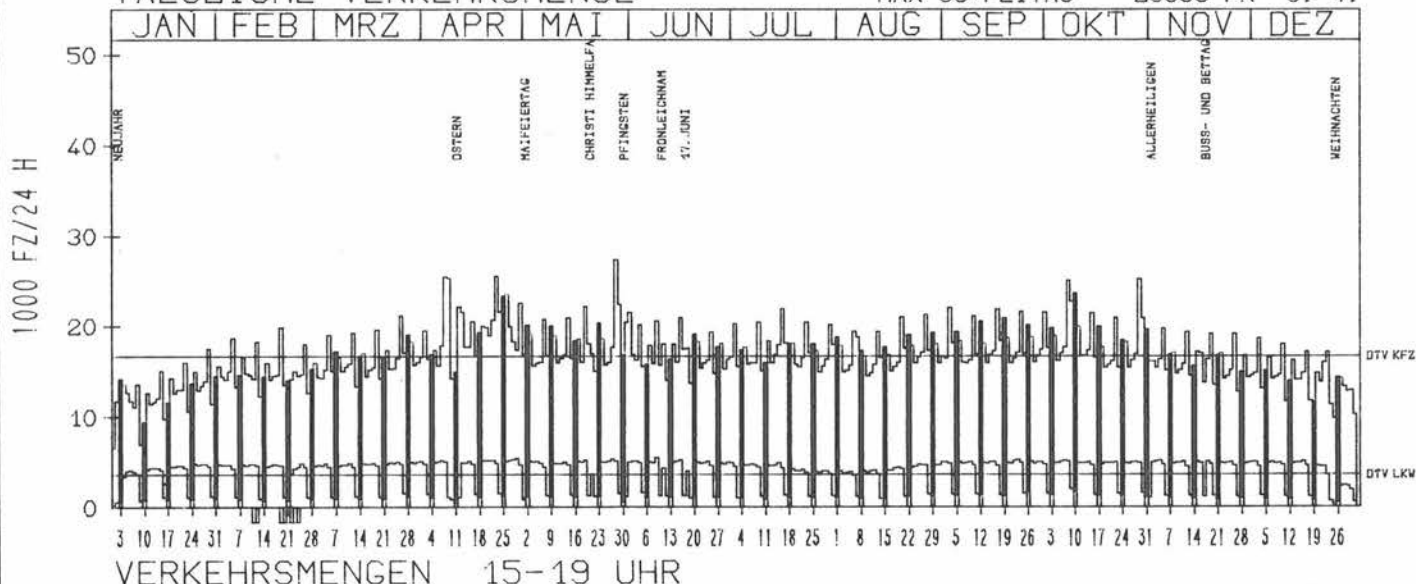
TAEGLICHE VERKEHRSMENGE



RICHTUNG OST

DTV KFZ 16727  
 DTV LKW 3579 = 21.40 %  
 MAX WERKTAG 27408 FR 28. 5.  
 MAX FER-WKTAG 25532 DO 8. 4.  
 MAX SO+FEITAG 25333 FR 9. 4.

TAEGLICHE VERKEHRSMENGE



# JAHRESGANGLINIEN 1982

ZST: PEINE

NR.: 3627 3 306

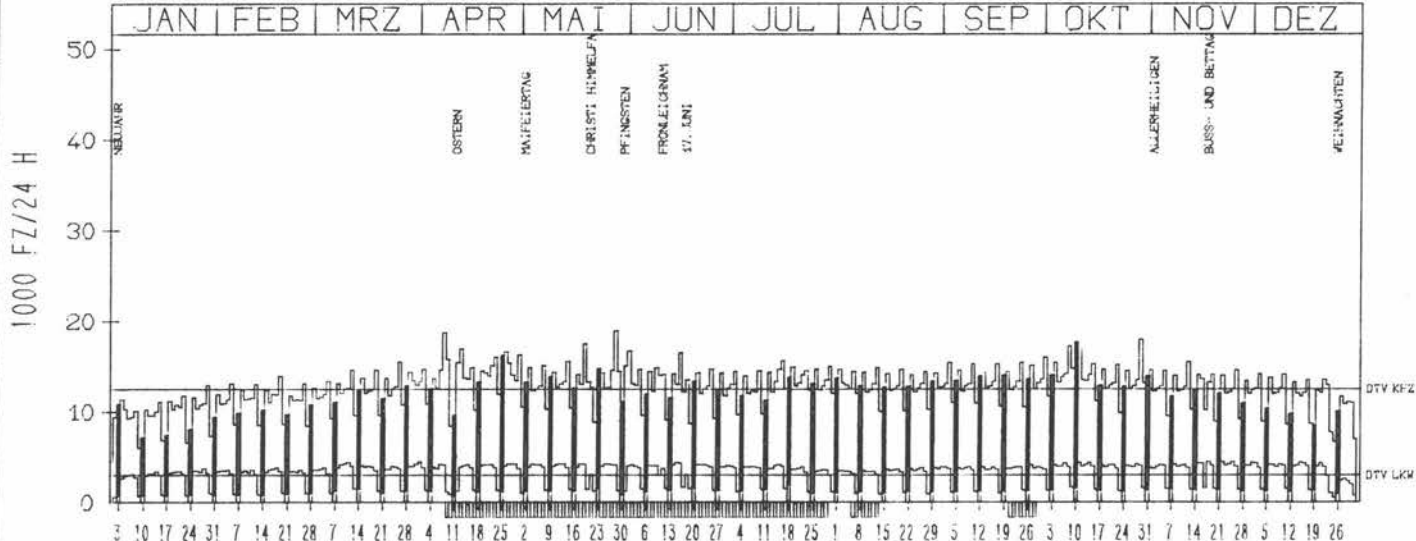
LAND:  
STRASSE:  
KM:

NIEDERSACHSEN  
A 2  
188.9

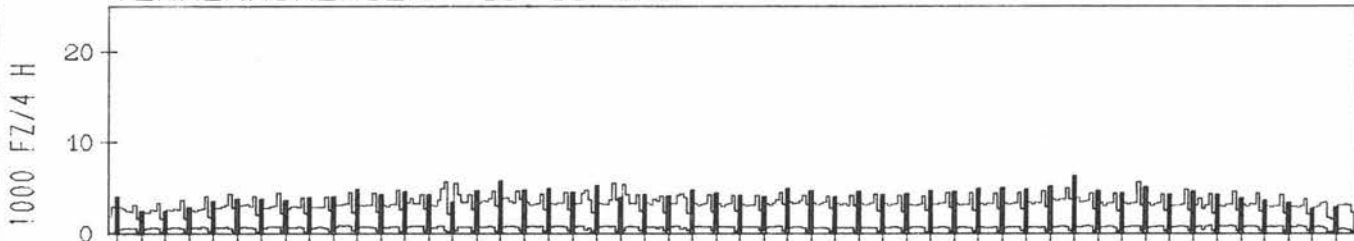
## RICHTUNG OST

### TAEGLICHE VERKEHRSMENGE

DTV KFZ	12539
DTV LKW	3008 = 23.99 %
MAX WERKTAG	18025 FR 29. 10.
MAX FER-WKTAG	18758 DO 8. 4.
MAX SO+FEITAG	17657 SO 10. 10.



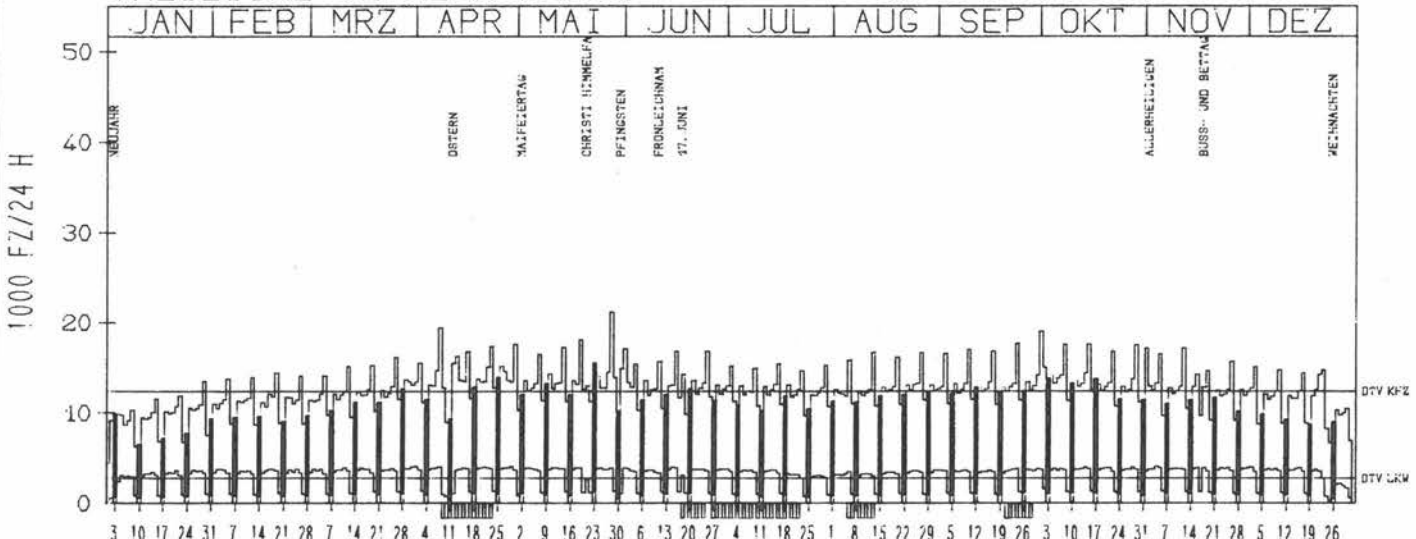
### VERKEHRSMENGEN 15-19 UHR



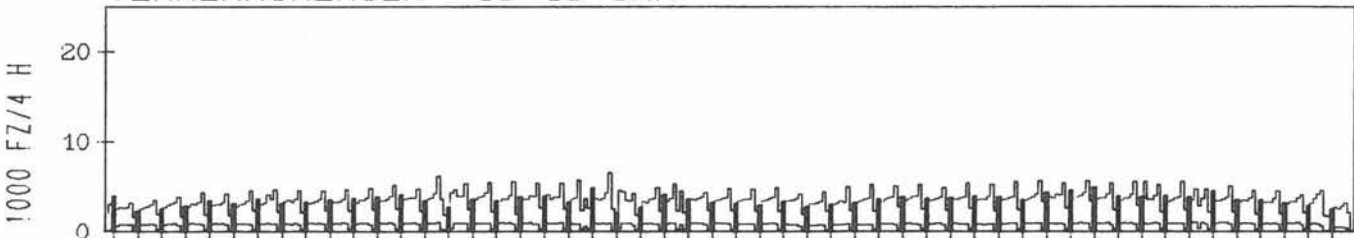
## RICHTUNG WEST

### TAEGLICHE VERKEHRSMENGE

DTV KFZ	12420
DTV LKW	2806 = 22.59 %
MAX WERKTAG	21160 FR 28. 5.
MAX FER-WKTAG	19454 DO 8. 4.
MAX SO+FEITAG	15485 SO 23. 5.



### VERKEHRSMENGEN 15-19 UHR



# JAHRESGANGLINIEN 1982

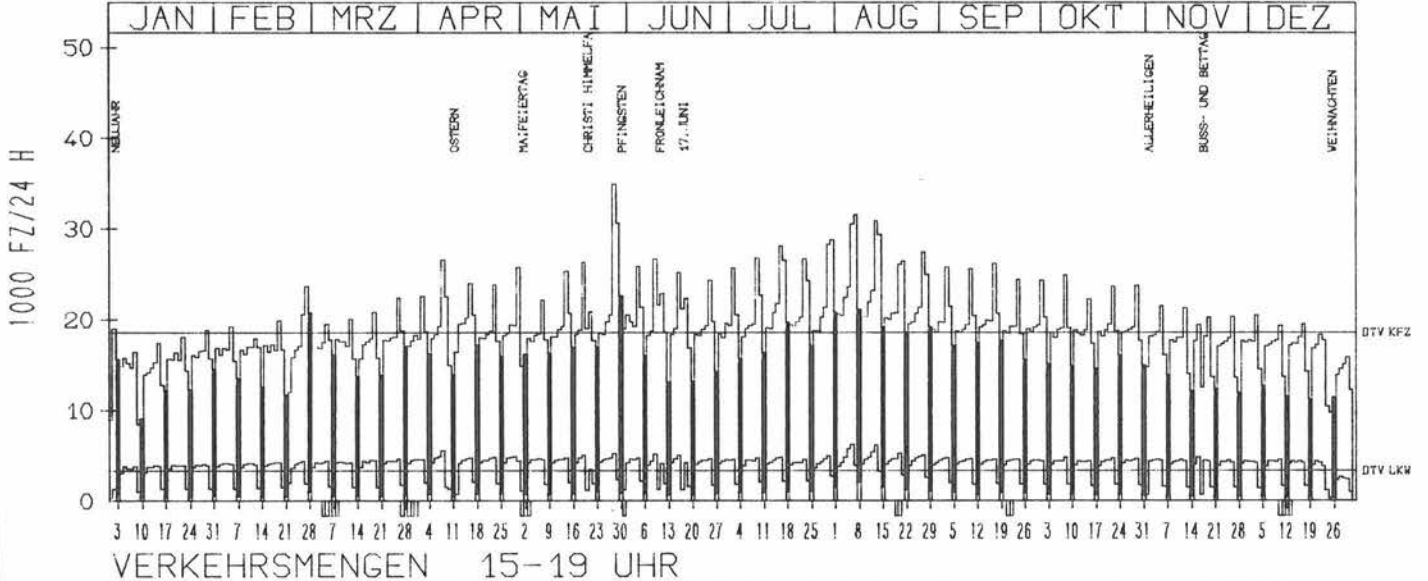
ZST: HUENXE  
NR.: 4306 5 001

LAND: NORDRHEIN-WESTFALEN  
STRASSE: A 3  
KM: 54.2  
NETZKNOTEN: 4306 001  
4406 002

## RICHTUNG NÖRD

DTV KFZ 18602  
DTV LKW 3375 = 18.15 %  
MAX WERKTAG 34870 FR 28. 5.  
MAX FER-WKTAG 31447 SA 7. 8.  
MAX SO+FEITAG 22603 SO 30. 5.

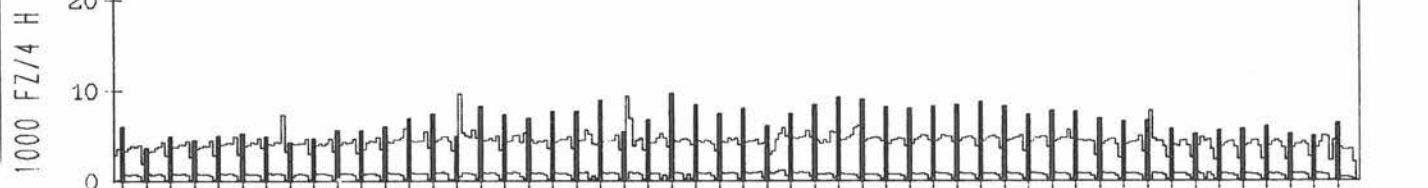
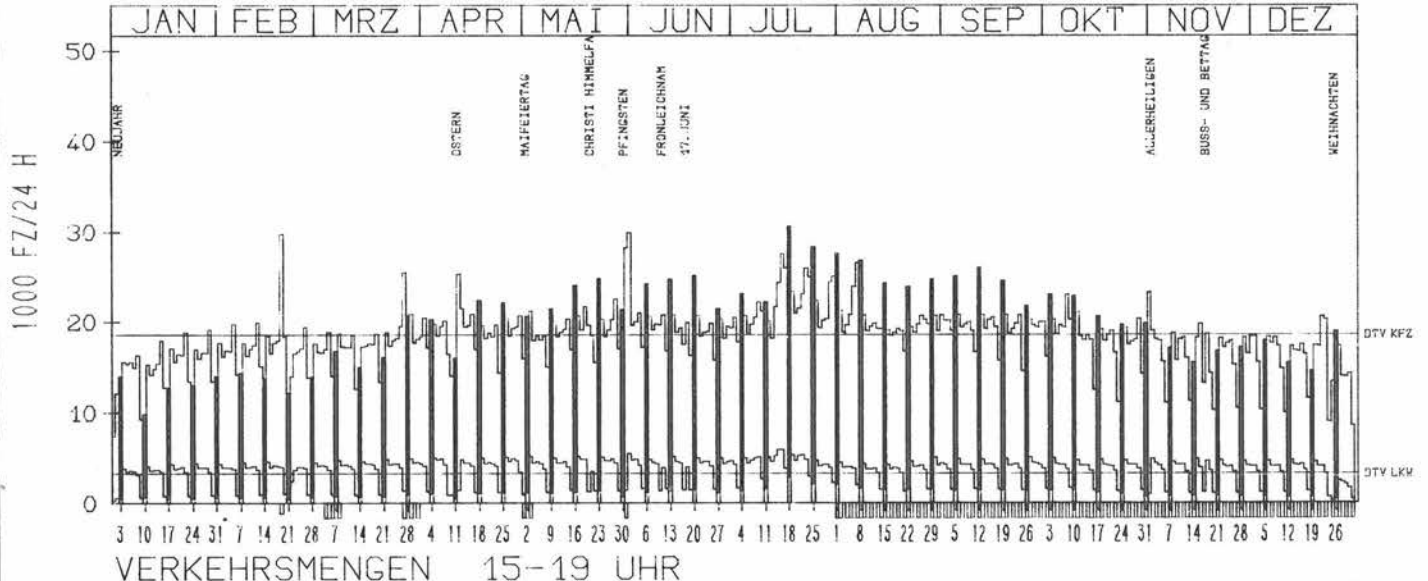
### TAEGLICHE VERKEHRSMENGE



## RICHTUNG SÜED

DTV KFZ 18580  
DTV LKW 3314 = 17.83 %  
MAX WERKTAG 22593 FR 28. 5.  
MAX FER-WKTAG 29938 DI 1. 6.  
MAX SO+FEITAG 30579 SO 18. 7.

### TAEGLICHE VERKEHRSMENGE



# JAHRESGANGLINIEN 1982

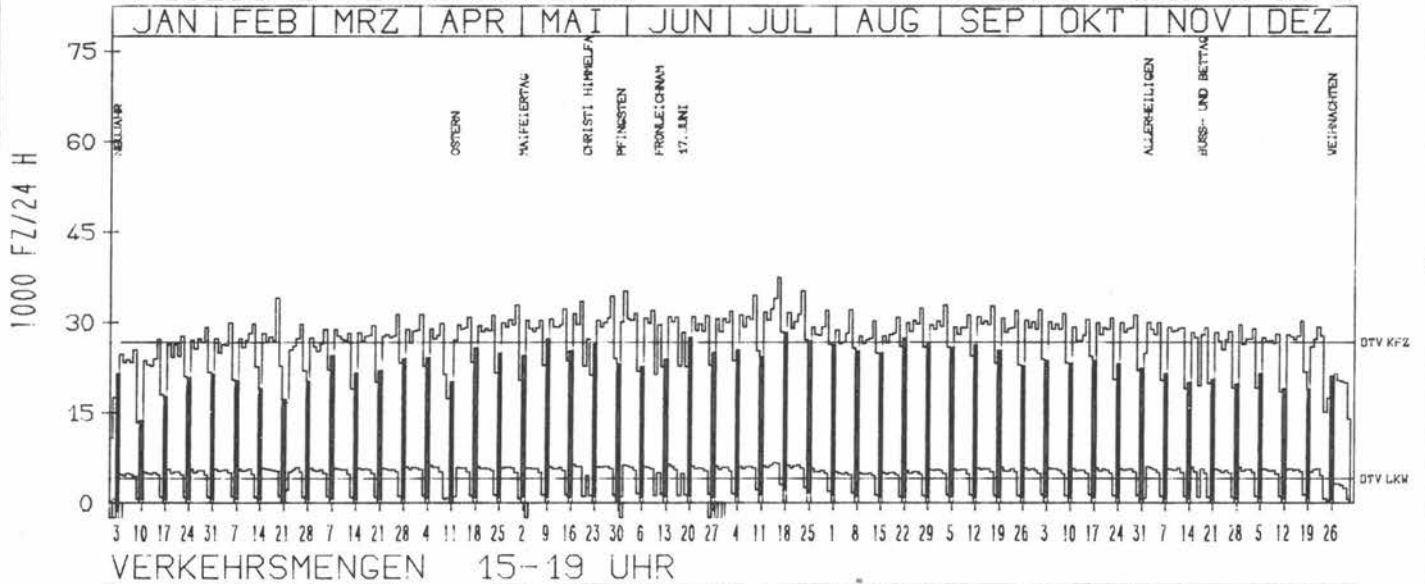
ZST: BREITSCHEID  
 NR.: 4607 5 002

LAND: NORDRHEIN-WESTFALEN  
 STRASSE: A 3  
 KM: 77.1  
 NETZKNOTEN: 4506 023  
 4606 001

RICHTUNG SUED

DTV KFZ 26612  
 DTV LKW 4013 = 15.08 %  
 MAX WERKTAG 34285 FR 28. 5.  
 MAX FER-WKTAG 37342 FR 16. 7.  
 MAX SO+FEITAG 28135 SO 18. 7.

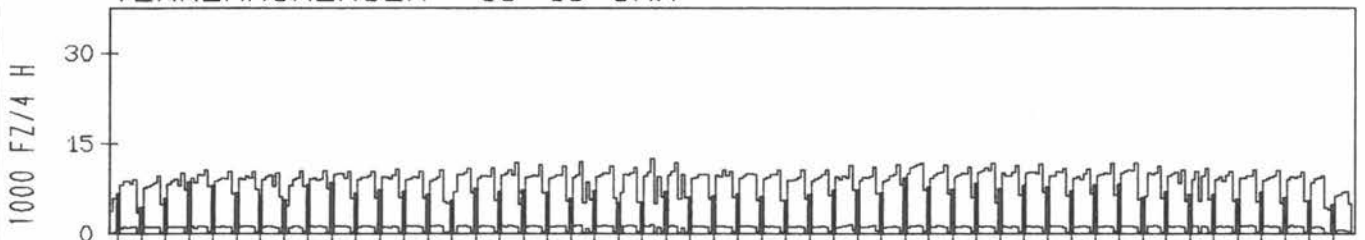
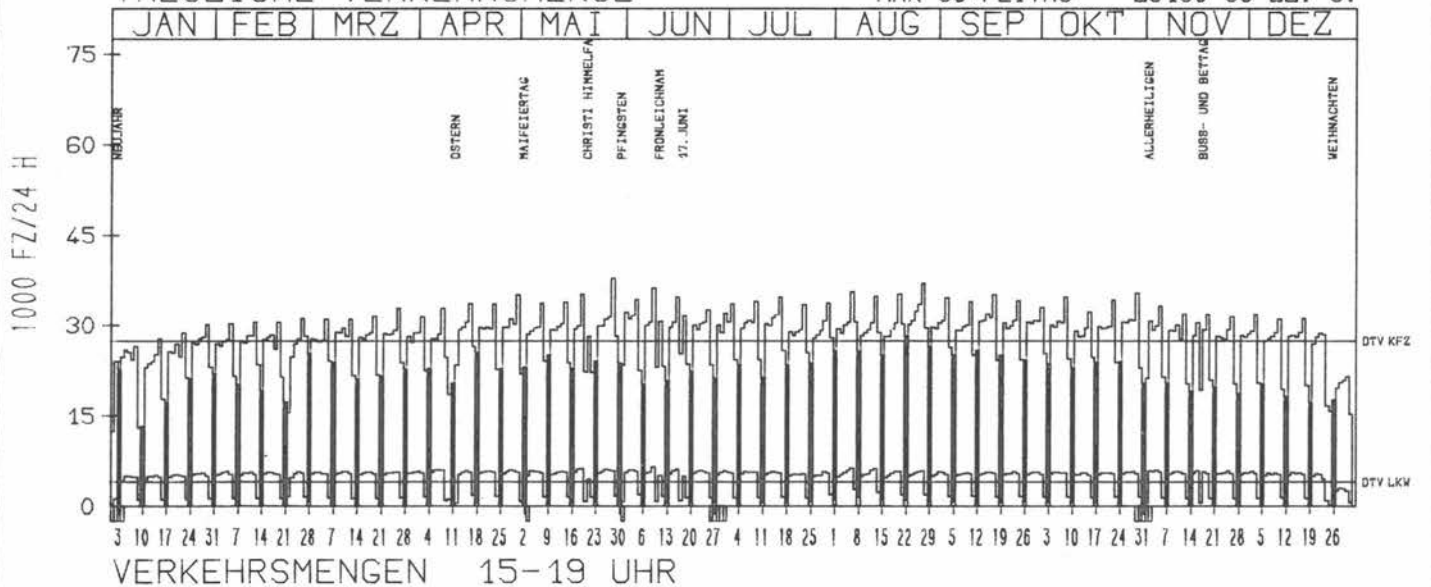
TAEGLICHE VERKEHRSMENGE



RICHTUNG NORD

DTV KFZ 27379  
 DTV LKW 4066 = 14.85 %  
 MAX WERKTAG 37935 FR 28. 5.  
 MAX FER-WKTAG 37040 FR 27. 8.  
 MAX SO+FEITAG 28190 SO 22. 8.

TAEGLICHE VERKEHRSMENGE



# JAHRESGANGLINIEN 1982

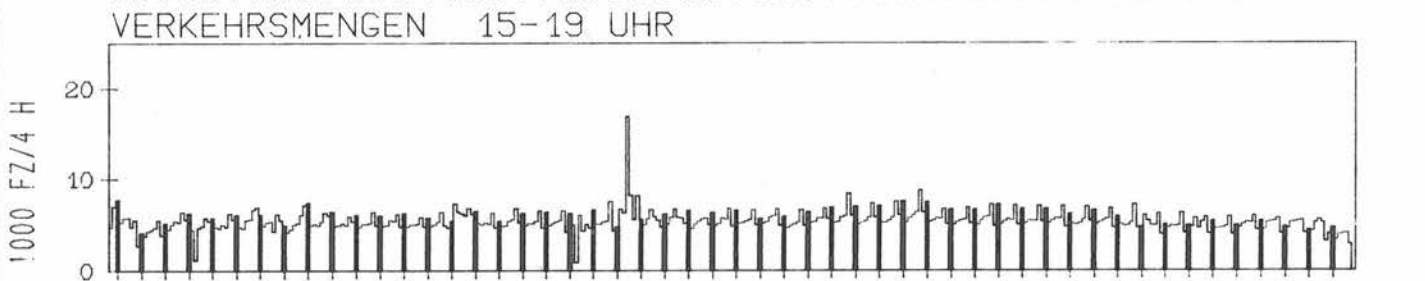
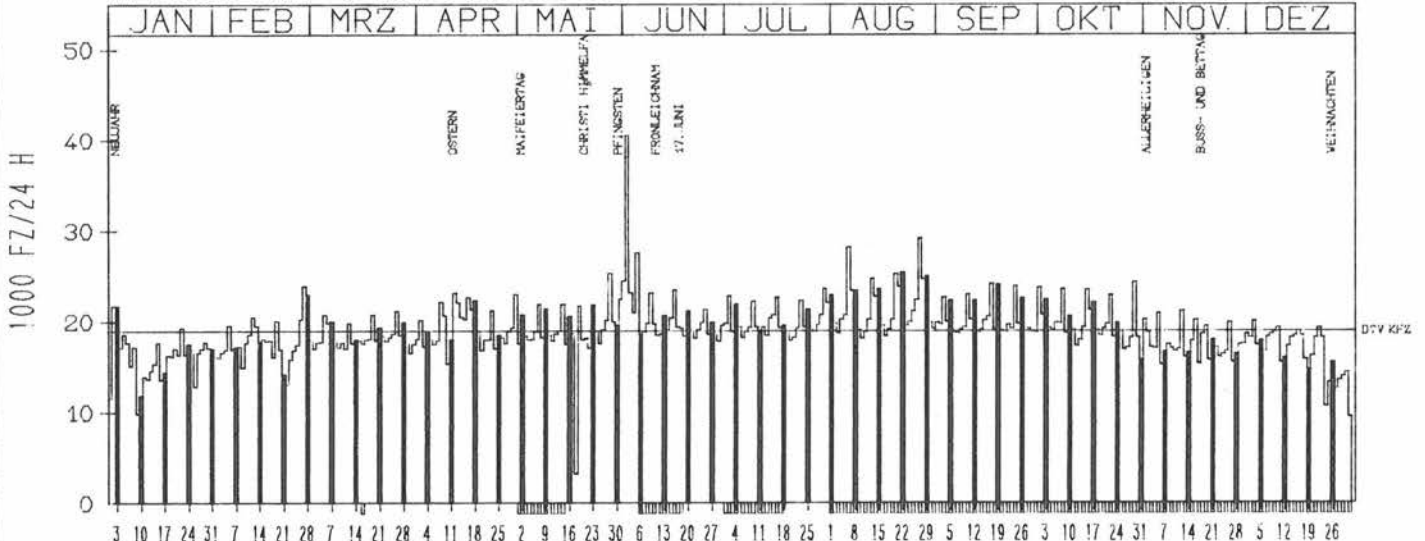
ZST: HILDEN SÜED  
 NR.: 4807 5 657

LAND: NORDRHEIN-WESTFALEN  
 STRASSE: A 3  
 KM: 98.1  
 NETZKNOTEN: 4807 074  
 4807 009

## RICHTUNG NÖRD

DTV KFZ 19001  
 MAX WERKTAG 40552 MI 2. 6.  
 MAX FER-WKTAG 24496 DI 1. 6.  
 MAX SO+FEITAG 23166 MO 12. 4.

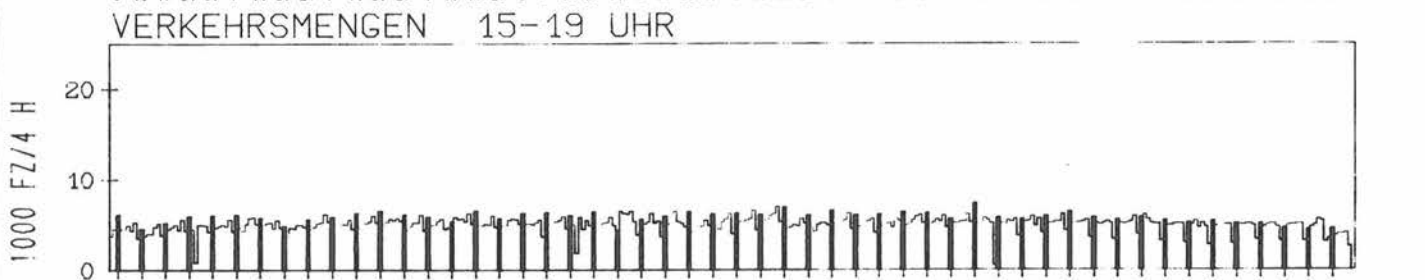
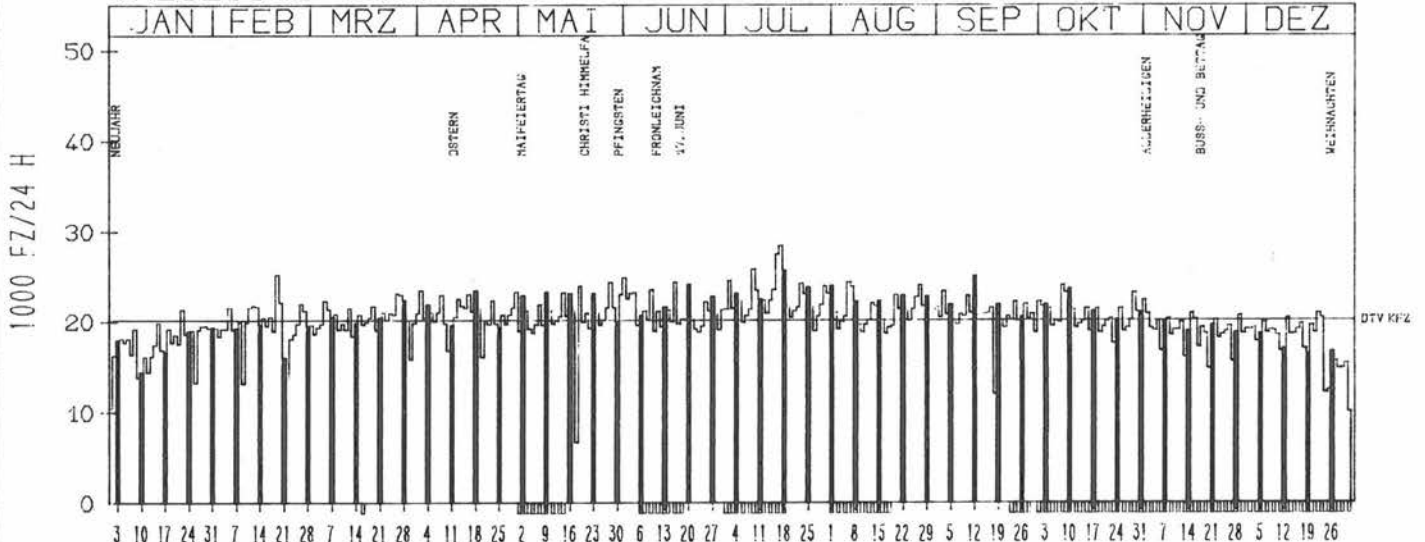
### TÄGLICHE VERKEHRSMENGE



## RICHTUNG SÜED

DTV KFZ 20207  
 MAX WERKTAG 25222 FR 19. 2.  
 MAX FER-WKTAG 24922 DI 1. 6.  
 MAX SO+FEITAG 25058 SO 12. 9.

### TÄGLICHE VERKEHRSMENGE





# JAHRESGANGLINIEN 1982

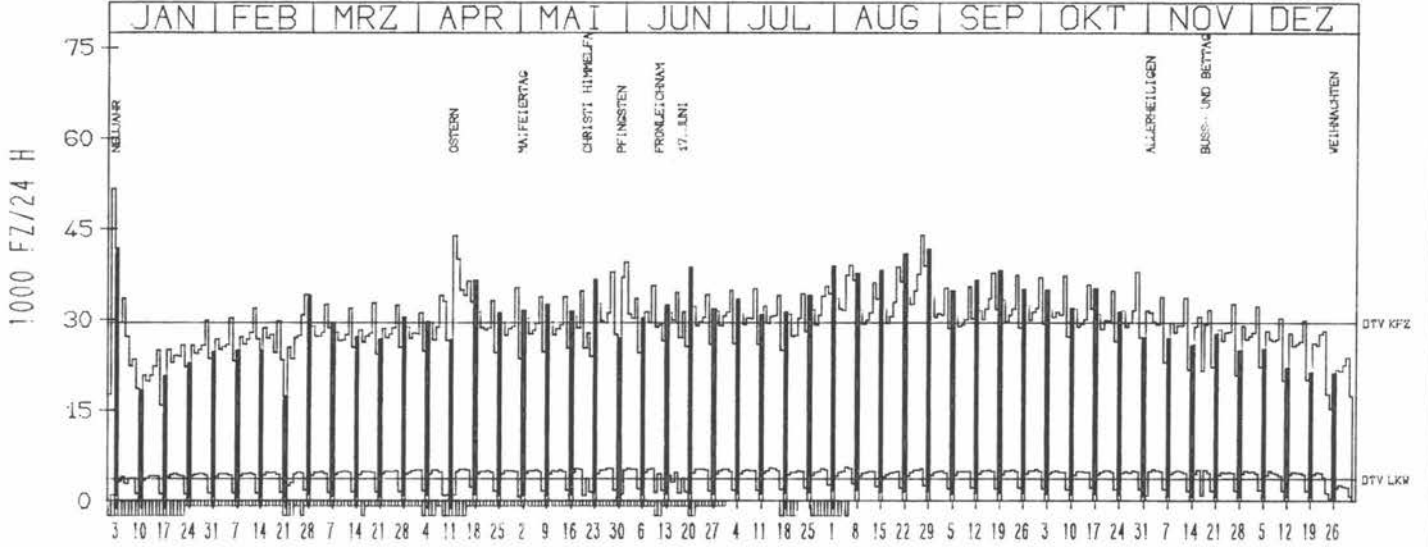
ZST: AD HEUMAR SUED  
 NR.: 5008 5 673

LAND: NORDRHEIN-WESTFALEN  
 STRASSE: A 3  
 KM: 0.5  
 NETZKNOTEN: 5008 040  
 5008 045

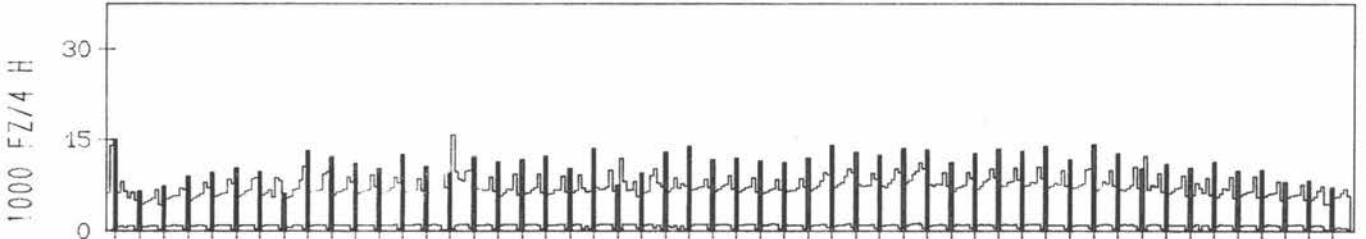
RICHTUNG NÖRD

DTV KFZ 29462  
 DTV LKW 3617 = 12.28 %  
 MAX WERKTAG 37874 FR 28. 5.  
 MAX FER-WKTAG 44007 FR 27. 8.  
 MAX SO+FEITAG 41592 SO 29. 8.

TAEGLICHE VERKEHRSMENGE



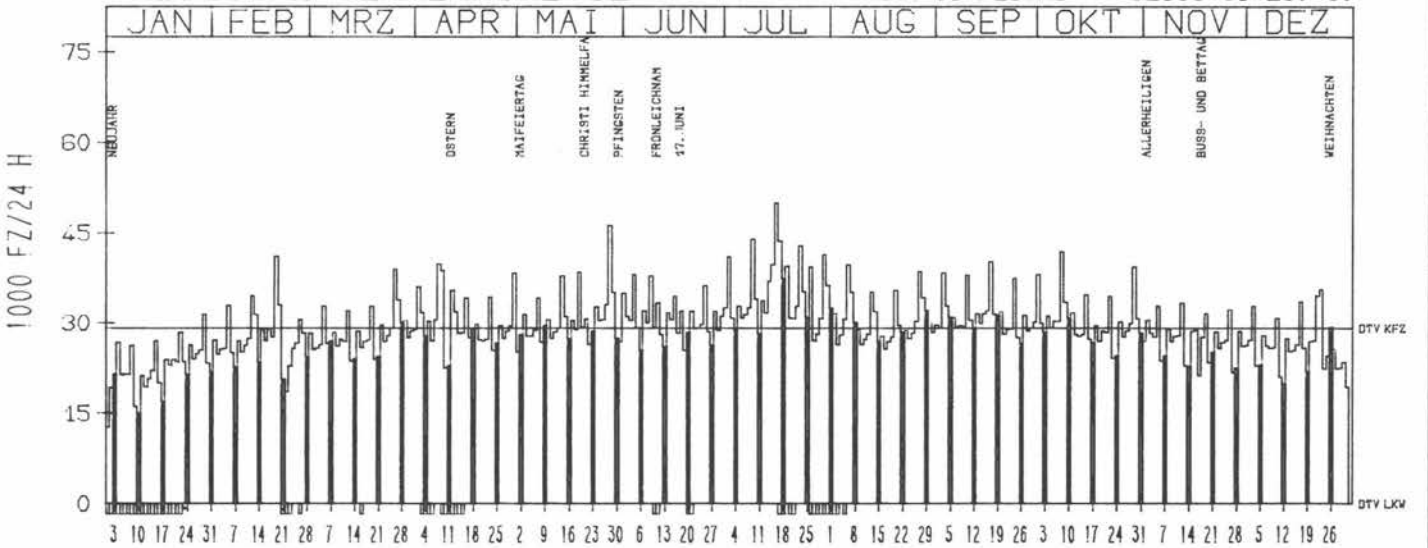
VERKEHRSMENGEN 15-19 UHR



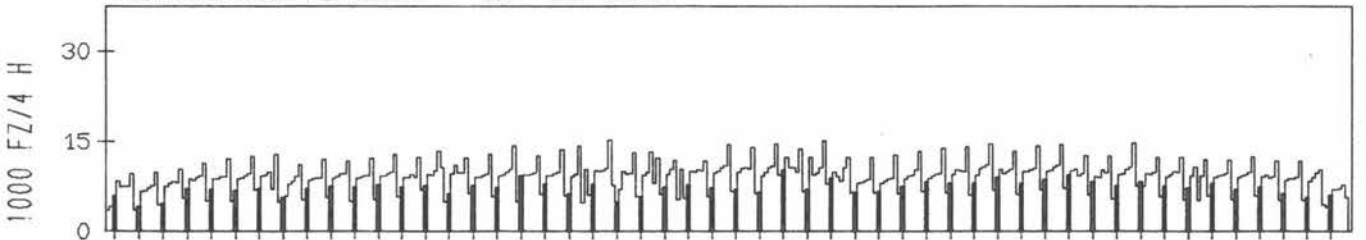
RICHTUNG SUED

DTV KFZ 29099  
 DTV LKW 0 = 0.00 %  
 MAX WERKTAG 46307 FR 28. 5.  
 MAX FER-WKTAG 49998 FR 16. 7.  
 MAX SO+FEITAG 32095 SO 29. 8.

TAEGLICHE VERKEHRSMENGE



VERKEHRSMENGEN 15-19 UHR



# JAHRESGANGLINIEN 1982

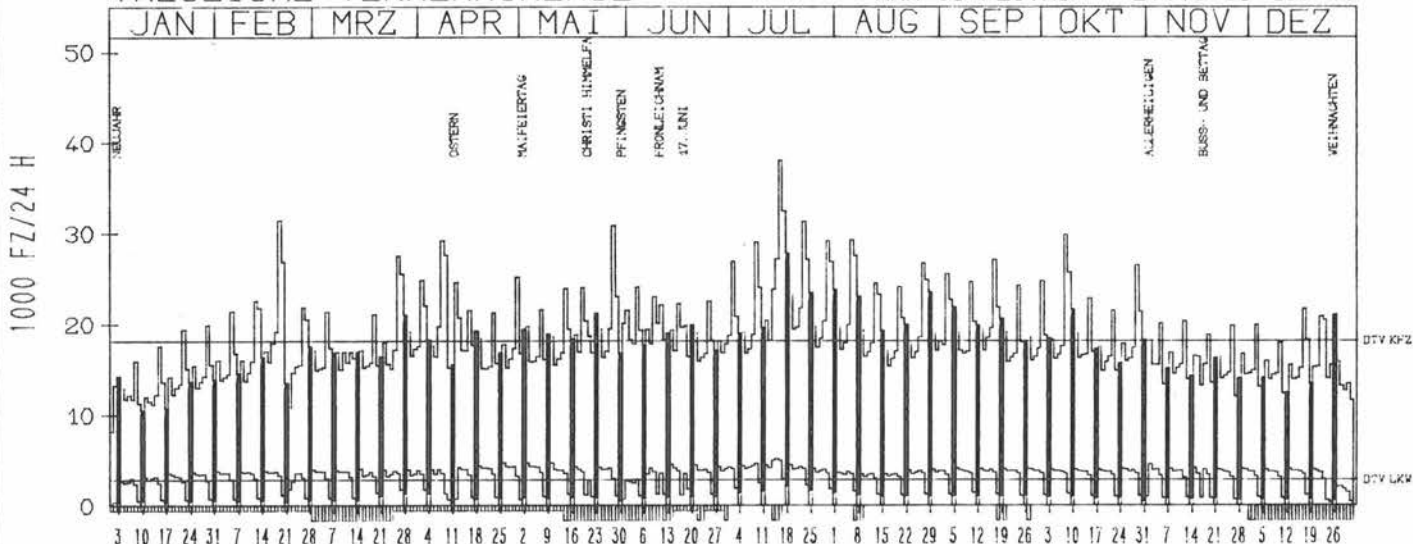
ZST: BAD HÖNNEF/LINZ  
 NR.: 5309 5 006

LAND: NORDRHEIN-WESTFALEN  
 STRASSE: A 3  
 KM: 40.5  
 NETZKNOTEN: 5309 021  
 5309 027

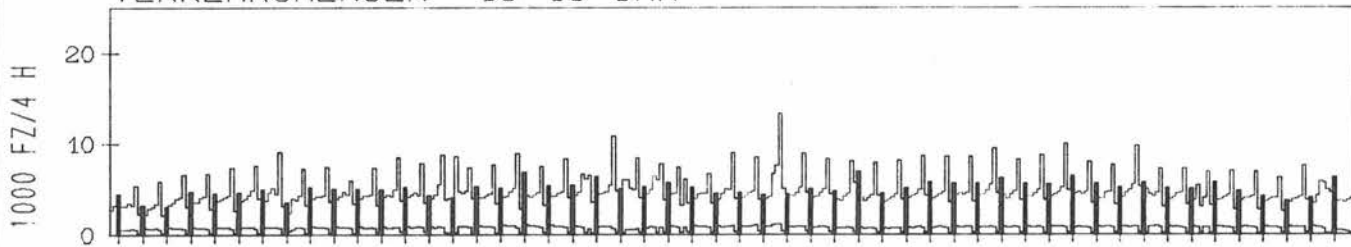
## RICHTUNG SÜED

DTV KFZ 18196  
 DTV LKW 2859 = 15.71 %  
 MAX WERKTAG 31426 FR 19. 2.  
 MAX FER-WKTAG 32385 SA 17. 7.  
 MAX SO+FEITAG 27776 SO 18. 7.

### TÄGLICHE VERKEHRSMENGE



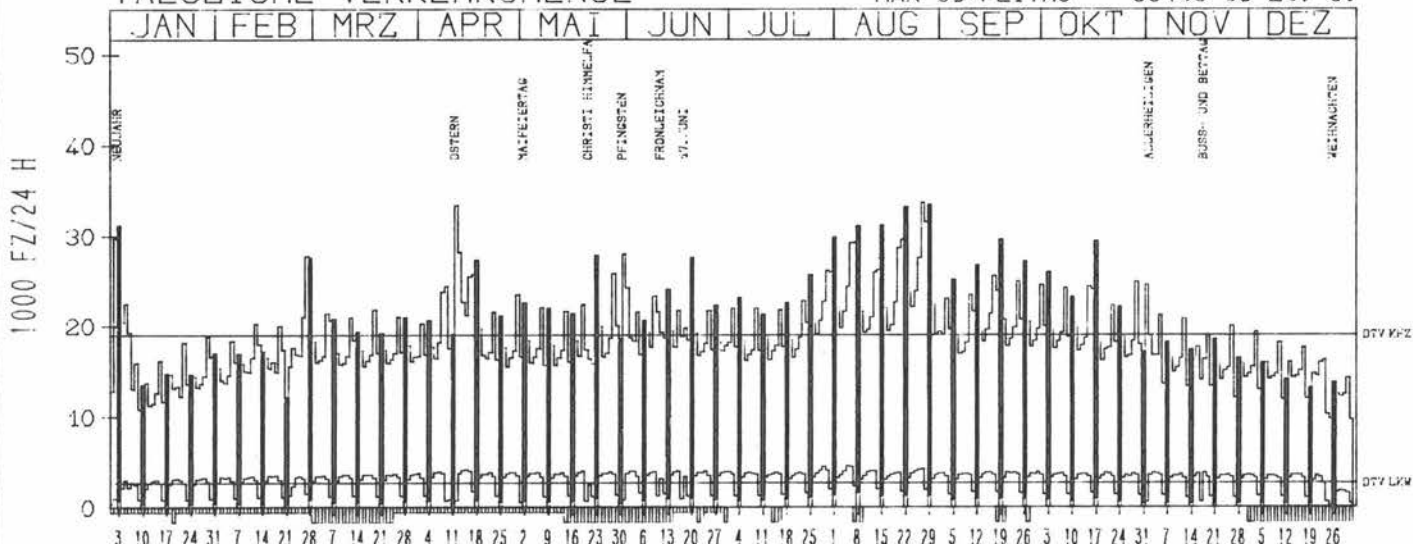
### VERKEHRSMENGEN 15-19 UHR



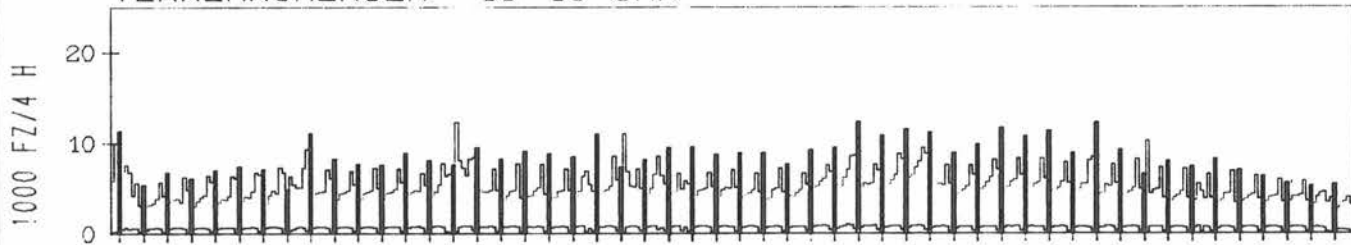
## RICHTUNG NÖRD

DTV KFZ 18998  
 DTV LKW 2702 = 14.22 %  
 MAX WERKTAG 27734 SA 27. 2.  
 MAX FER-WKTAG 33705 FR 27. 8.  
 MAX SO+FEITAG 33455 SO 29. 8.

### TÄGLICHE VERKEHRSMENGE



### VERKEHRSMENGEN 15-19 UHR



# JAHRESGANGLINIEN 1982

ZST: IDSTEIN

LAND: HESSEN

STRASSE: A 3

KM: 133.2

NETZKNOTEN: 5715 003

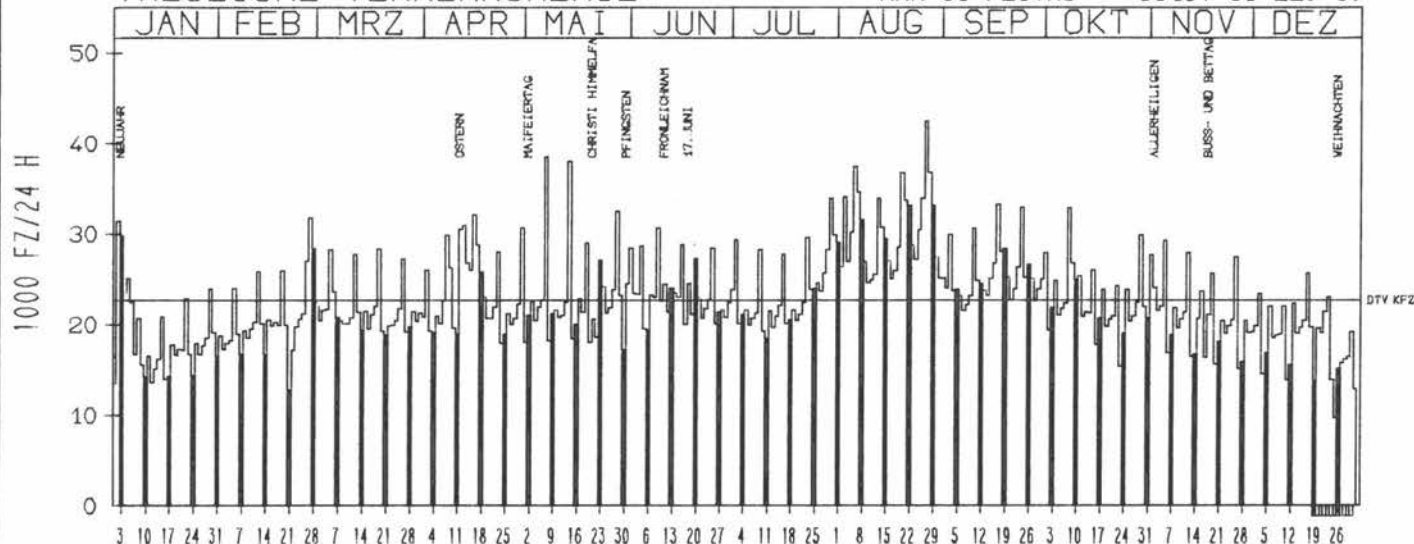
5715 031

NR.: 5715 6 849 (0849)

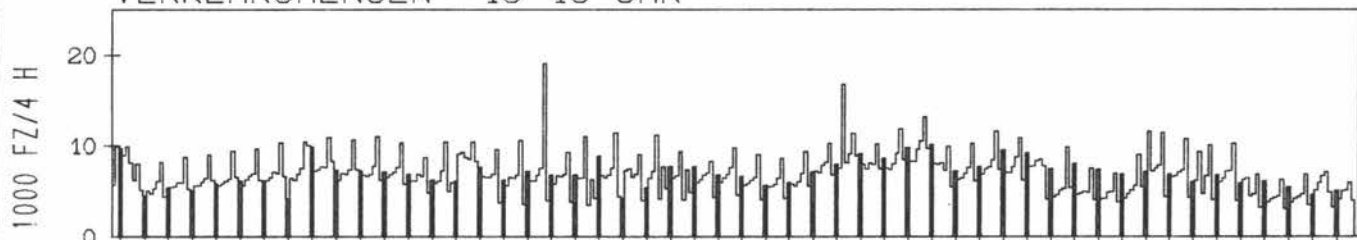
## RICHTUNG NÖRD

DTV KFZ	22644
MAX WERKTAG	38460 FR 7. 5.
MAX FER-WKTAG	42501 FR 27. 8.
MAX SO+FEITAG	33107 SO 22. 8.

### TÄGLICHE VERKEHRSMENGE



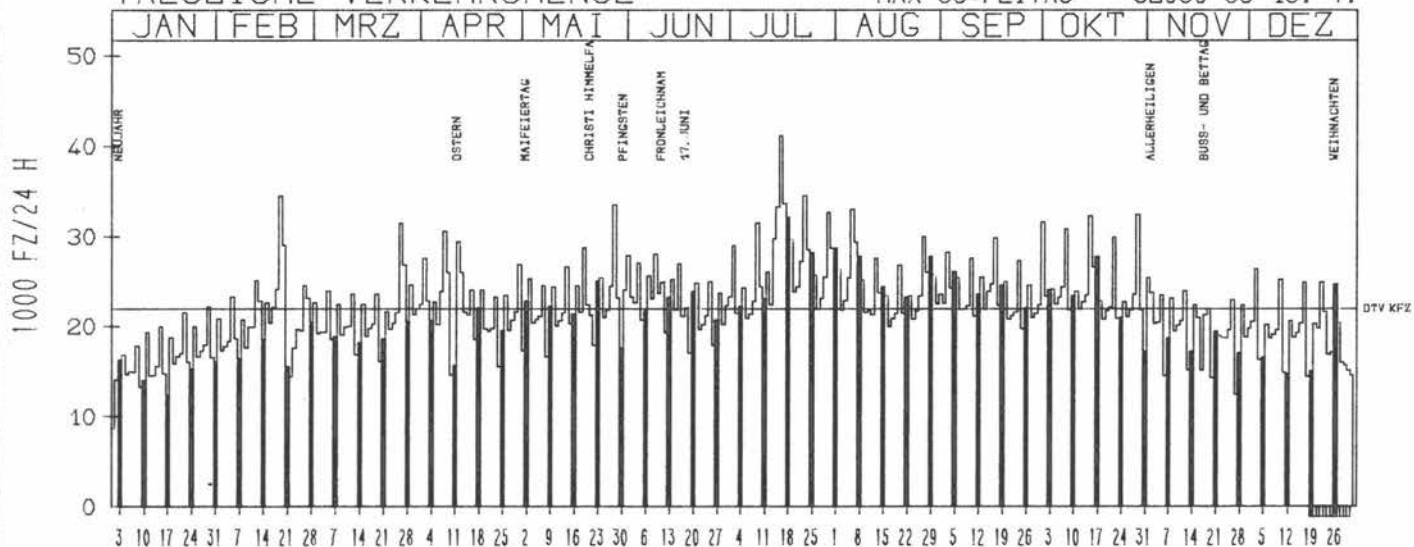
### VERKEHRSMENGEN 15-19 UHR



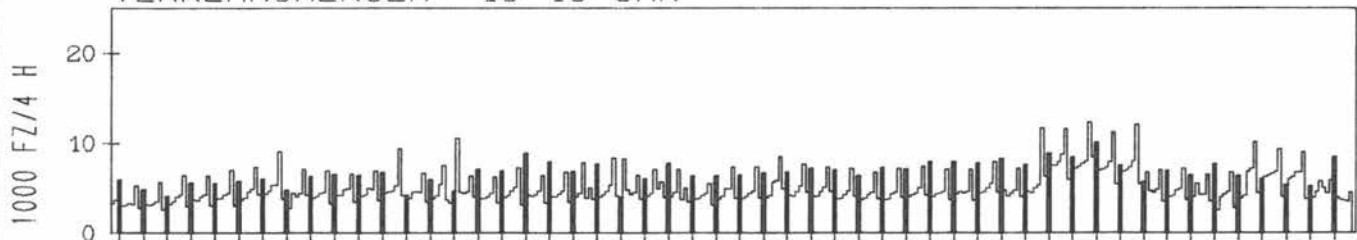
## RICHTUNG SÜED

DTV KFZ	21994
MAX WERKTAG	34490 FR 19. 2.
MAX FER-WKTAG	41183 FR 16. 7.
MAX SO+FEITAG	32060 SO 18. 7.

### TÄGLICHE VERKEHRSMENGE



### VERKEHRSMENGEN 15-19 UHR





# JAHRESGANGLINIEN 1982

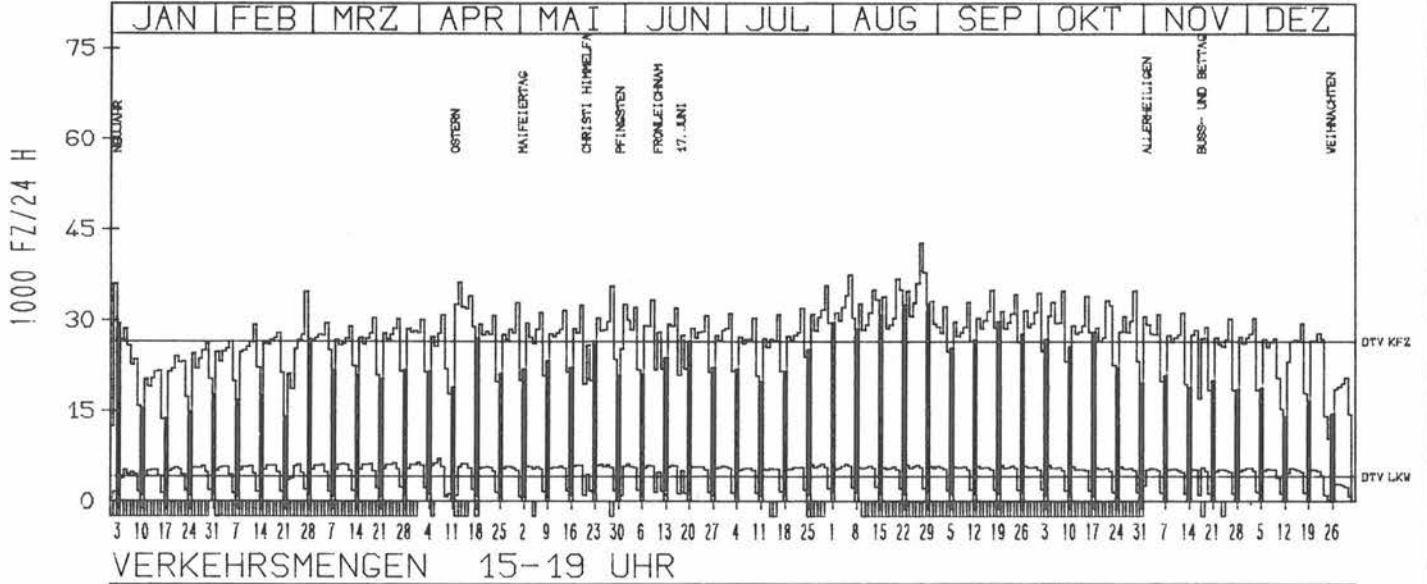
ZST: MÖNCHHÖF OST  
 NR.: 5917 6 854 (0854)

LAND: HESSEN  
 STRASSE: A 3  
 KM: 165.5  
 NETZKNOTEN: 5916 003  
 5917 015

RICHTUNG NÖRD

DTV KFZ 26494  
 DTV LKW 4159 = 15.70 %  
 MAX WERKTAG 33346 MI 9. 6.  
 MAX FER-WKTAG 37513 FR 6. 8.  
 MAX SO+FEITAG 29618 SO 1. 8.

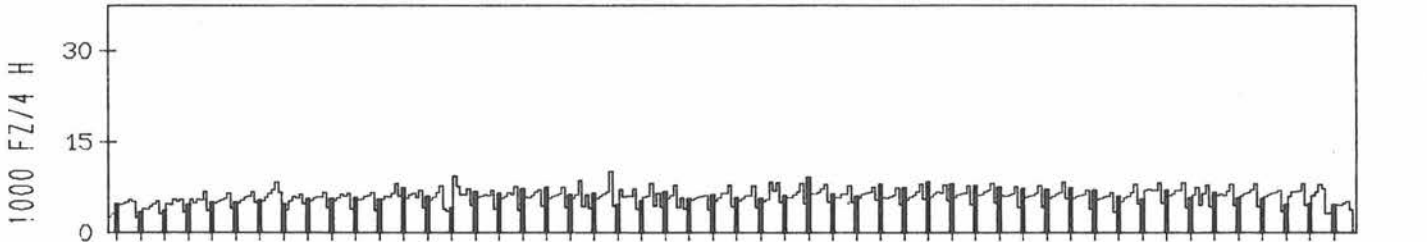
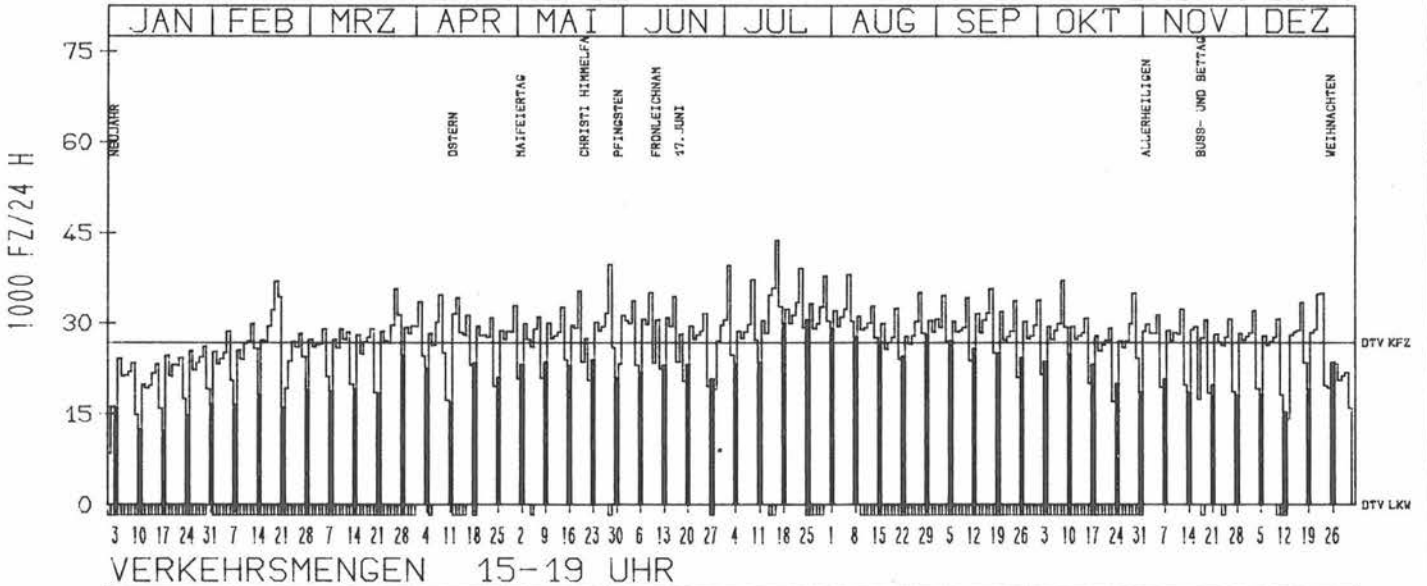
TÄGLICHE VERKEHRSMENGE



RICHTUNG SÜED

DTV KFZ 26726  
 DTV LKW 0 = 0.00 %  
 MAX WERKTAG 35453 MI 19. 5.  
 MAX FER-WKTAG 43802 FR 16. 7.  
 MAX SO+FEITAG 29927 SO 18. 7.

TÄGLICHE VERKEHRSMENGE



# JAHRESGANGLINIEN 1982

ZST: HANAU

NR.: 5919 6 859 (0859)

LAND: HESSEN

STRASSE: A 3

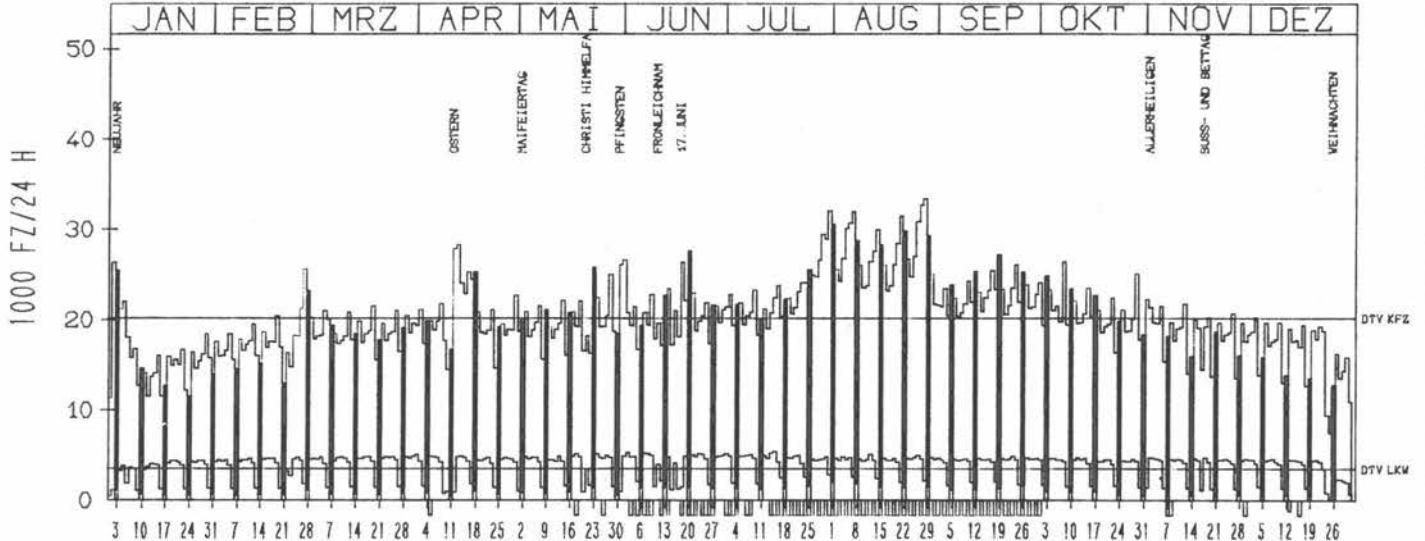
KM: 193.0

NETZKNOTEN: 5919 023  
6020 005


RICHTUNG NÖRD

TÄGLICHE VERKEHRSMENGE

DTV KFZ 20169  
DTV LKW 3473 = 17.22 %  
MAX WERKTAG 25569 SA 27. 2.  
MAX FER-WKTAG 28228 DI 13. 4.  
MAX SO+FEITAG 27837 MO 12. 4.



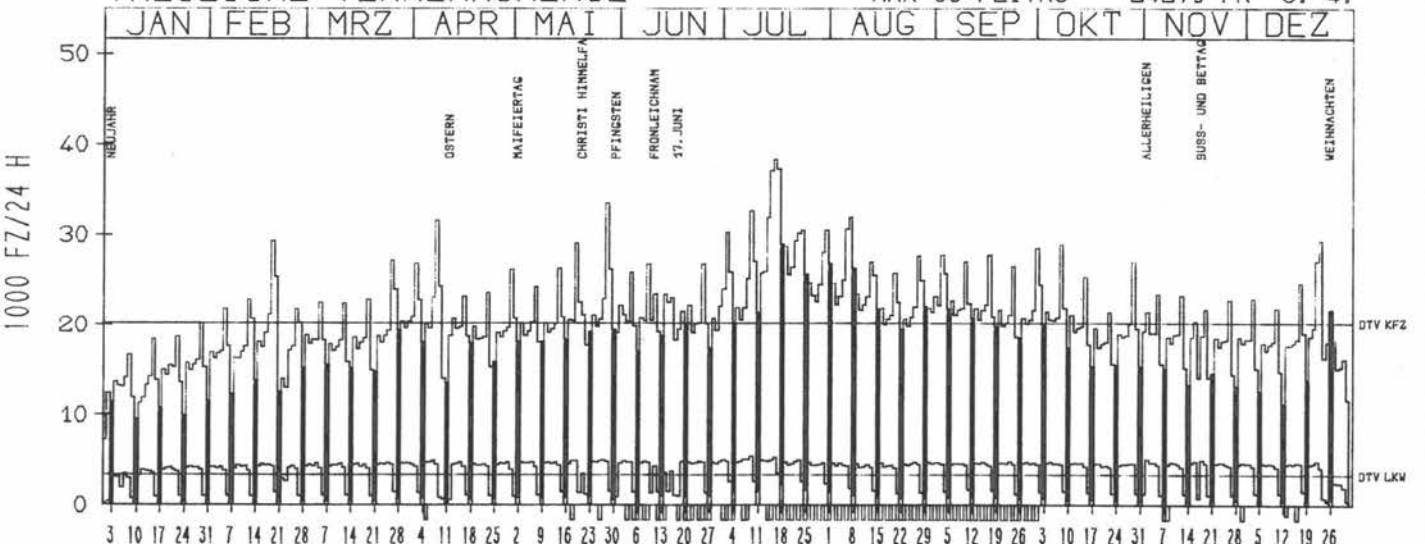
VERKEHRSMENGEN 15-19 UHR




RICHTUNG SÜED

TÄGLICHE VERKEHRSMENGE

DTV KFZ 20218  
DTV LKW 3379 = 16.71 %  
MAX WERKTAG 33525 FR 28. 5.  
MAX FER-WKTAG 32660 FR 9. 7.  
MAX SO+FEITAG 24270 FR 9. 4.



VERKEHRSMENGEN 15-19 UHR



# JAHRESGANGLINIEN 1982

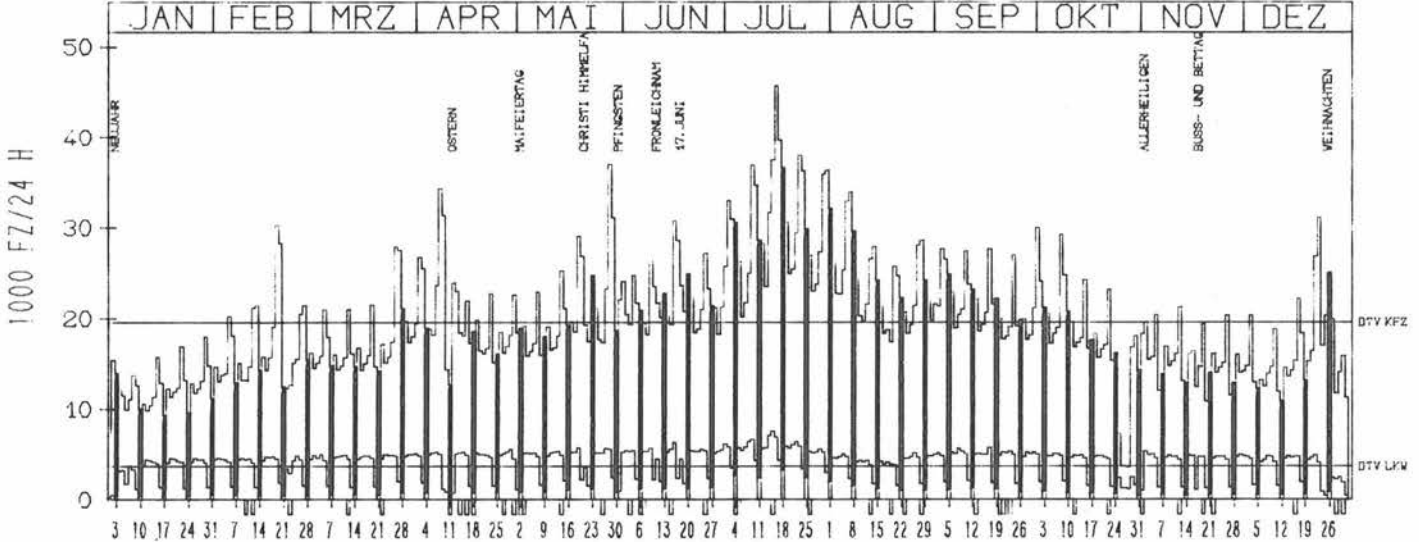
ZST: BIEBELRIED WEST  
 NR.: 6226 9 036 (9051)

LAND: BAYERN  
 STRASSE: A 3  
 KM: 300.2  
 NETZKNOTEN: 6226 007  
 6226 005


## RICHTUNG OST

DTV KFZ 19561  
 DTV LKW 3704 = 18.93 %  
 MAX WERKTAG 36964 FR 28. 5.  
 MAX FER-WKTAG 45744 FR 16. 7.  
 MAX SO+FEITAG 36540 SO 18. 7.

### TAEGLICHE VERKEHRSMENGE



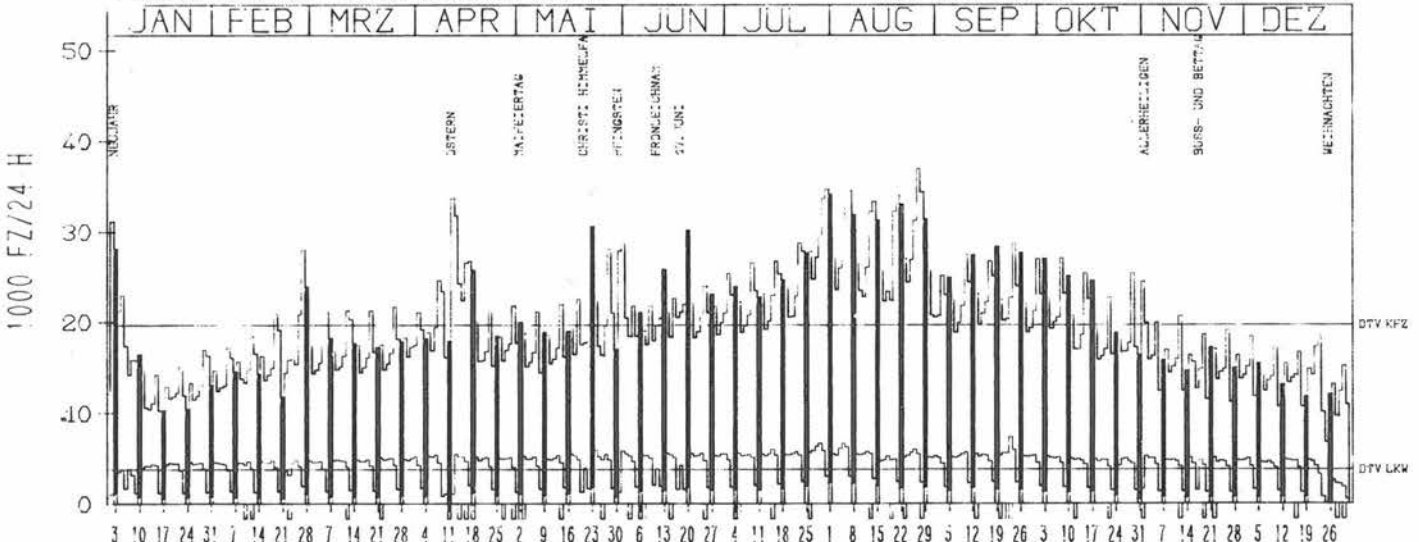
### VERKEHRSMENGEN 15-19 UHR




## RICHTUNG WEST

DTV KFZ 19650  
 DTV LKW 3786 = 19.27 %  
 MAX WERKTAG 28740 FR 24. 9.  
 MAX FER-WKTAG 36944 FR 27. 8.  
 MAX SO+FEITAG 34048 SO 1. 8.

### TAEGLICHE VERKEHRSMENGE



### VERKEHRSMENGEN 15-19 UHR



# JAHRESGANGLINIEN 1982

ZST: AK NUERNBERG WEST  
 NR.: 6533 9 039 (9051)

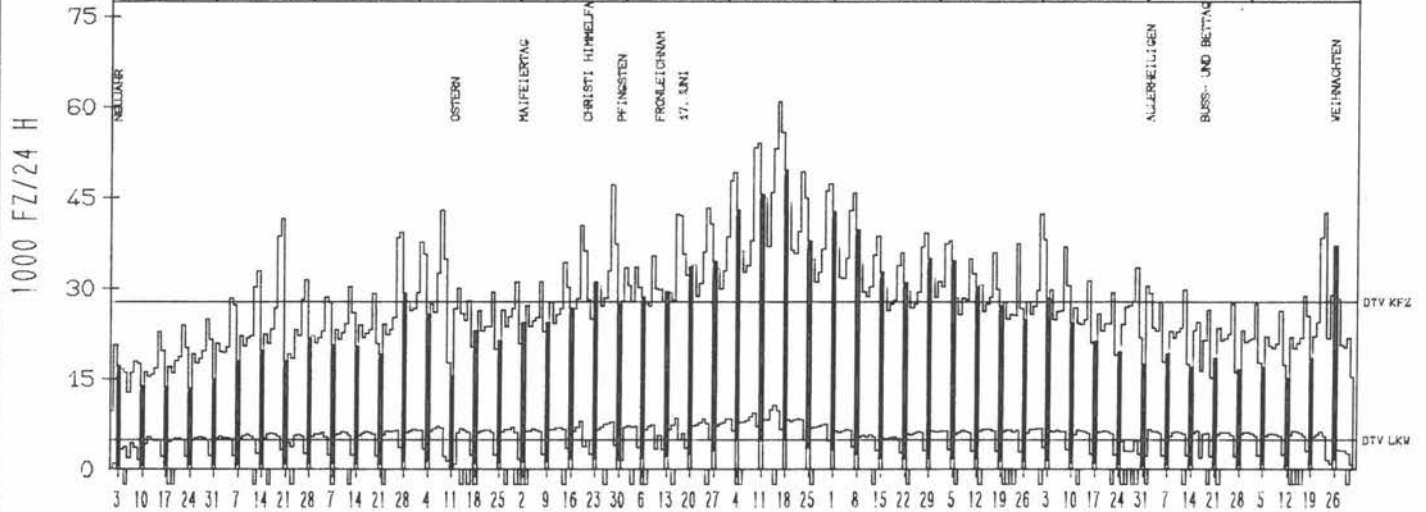
LAND: BAYERN  
 STRASSE: A 3  
 KM: 401.3  
 NETZKNOTEN: 6533 008  
 6533 014

RICHTUNG OST

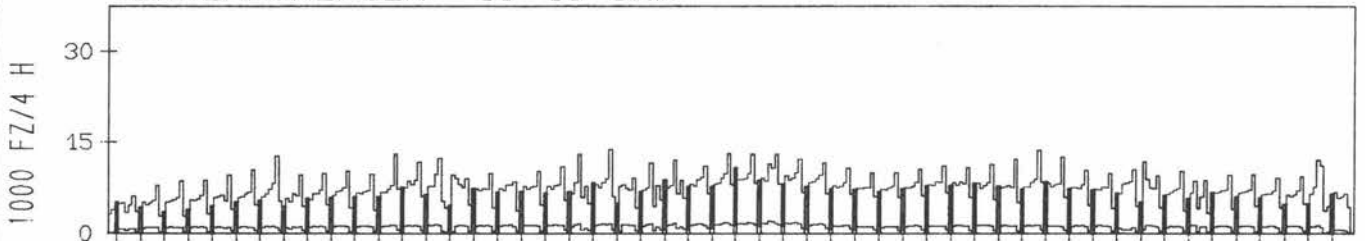
DTV KFZ 27739  
 DTV LKW 4950 = 17.84 %  
 MAX WERKTAG 47136 FR 28. 5.  
 MAX FER-WKTAG 60780 FR 16. 7.  
 MAX SO+FEITAG 49492 SO 18. 7.

TAEGLICHE VERKEHRSMENGE

JAN | FEB | MRZ | APR | MAI | JUN | JUL | AUG | SEP | OKT | NOV | DEZ



VERKEHRSMENGEN 15-19 UHR

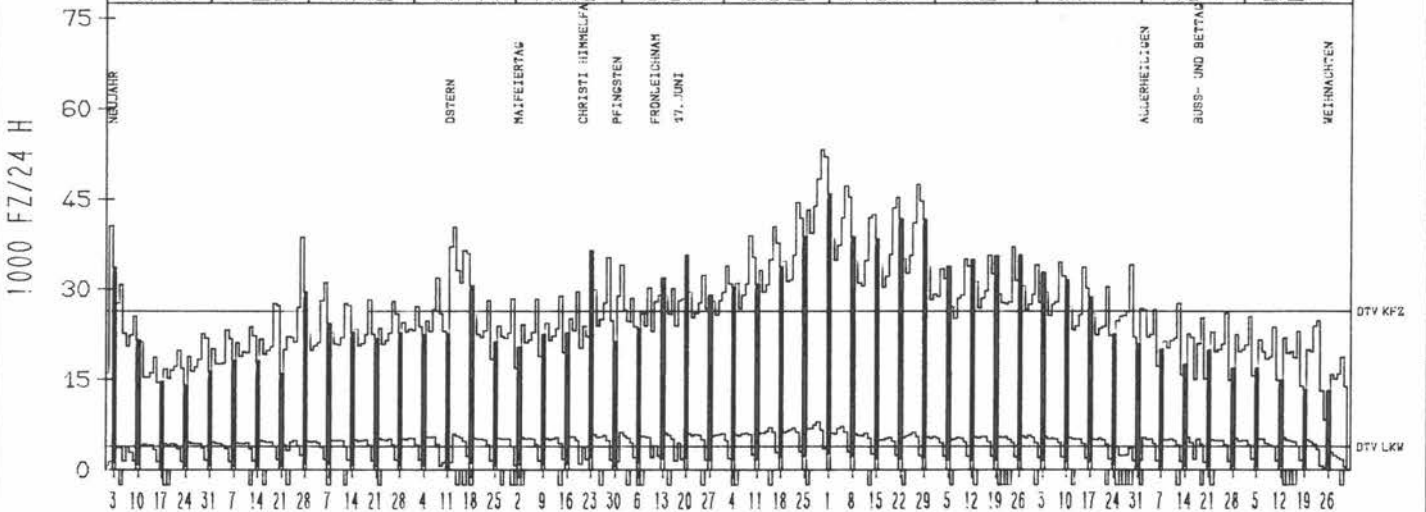


RICHTUNG WEST

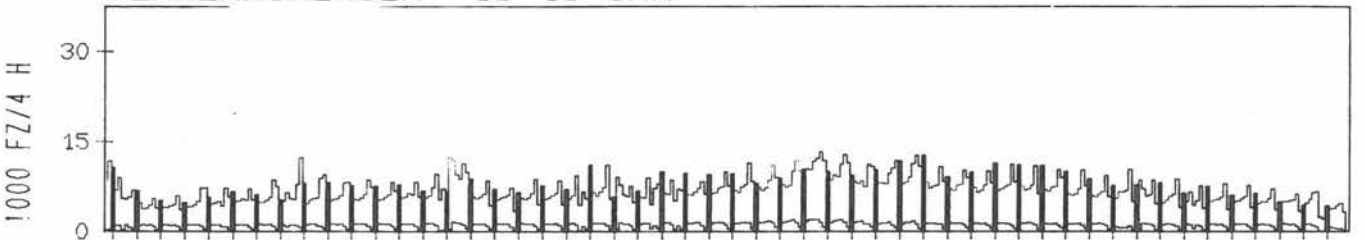
DTV KFZ 26419  
 DTV LKW 3908 = 14.79 %  
 MAX WERKTAG 38812 SA 27. 2.  
 MAX FER-WKTAG 53224 FR 30. 7.  
 MAX SO+FEITAG 45944 SO 1. 8.

TAEGLICHE VERKEHRSMENGE

JAN | FEB | MRZ | APR | MAI | JUN | JUL | AUG | SEP | OKT | NOV | DEZ



VERKEHRSMENGEN 15-19 UHR



# JAHRESGANGLINIEN 1982

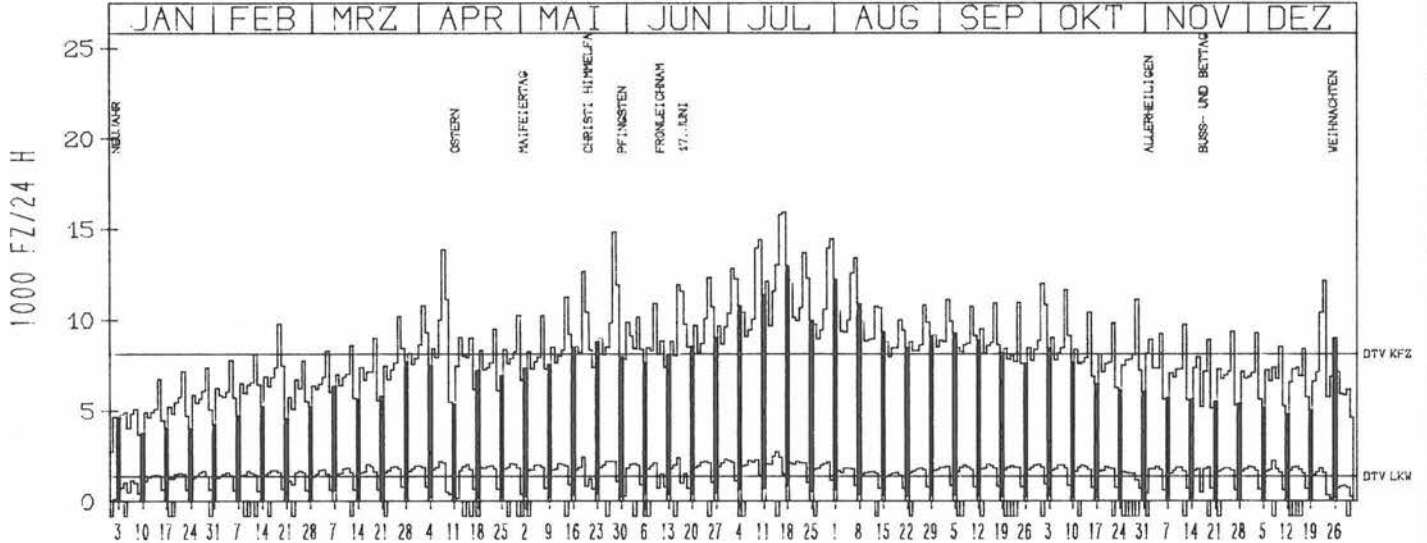
ZST: AK NUERNBERG OST  
 NR.: 6533 9 040 (9052)

LAND: BAYERN  
 STRASSE: A 3  
 KM: 404,4  
 NETZKNOTEN: 6533 014  
 6533 019

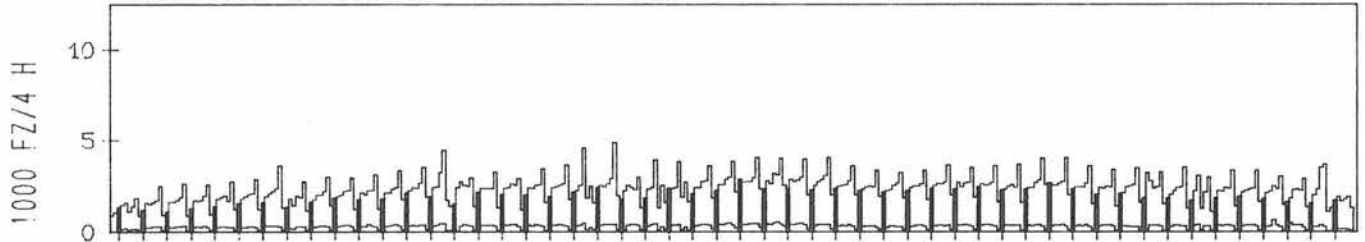
## RICHTUNG OST

DTV KFZ 8122  
 DTV LKW 1367 = 16.83 %  
 MAX WERKTAG 14832 FR 28. 5.  
 MAX FER-WKTAG 15924 SA 17. 7.  
 MAX SO+FEITAG 12968 SO 18. 7.

### TAEGLICHE VERKEHRSMENGE



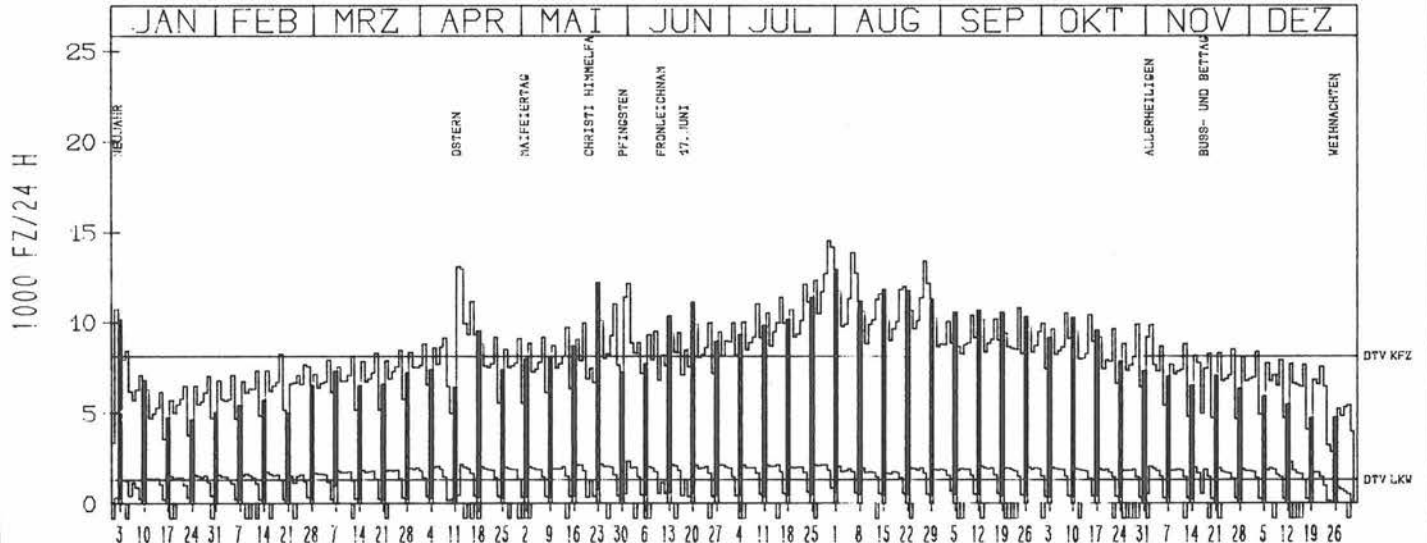
### VERKEHRSMENGEN 15-19 UHR



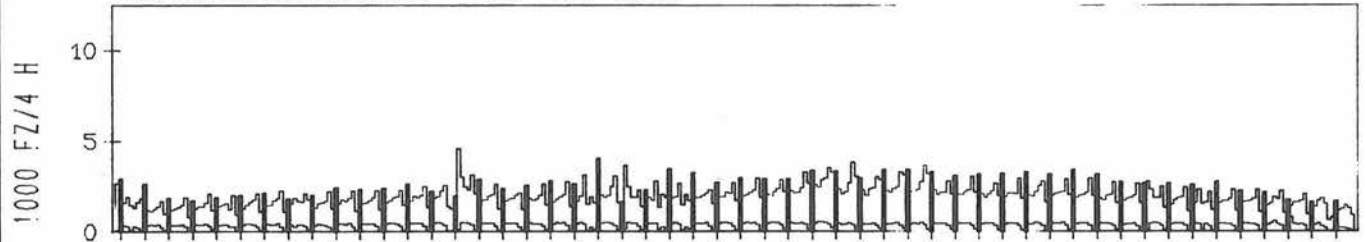
## RICHTUNG WEST

DTV KFZ 8124  
 DTV LKW 1307 = 16.09 %  
 MAX WERKTAG 11040 FR 28. 5.  
 MAX FER-WKTAG 14528 FR 30. 7.  
 MAX SO+FEITAG 13100 MO 12. 4.

### TAEGLICHE VERKEHRSMENGE



### VERKEHRSMENGEN 15-19 UHR





# JAHRESGANGLINIEN 1982

ZST: PÖLLENRIED

NR.: 6937 9 081

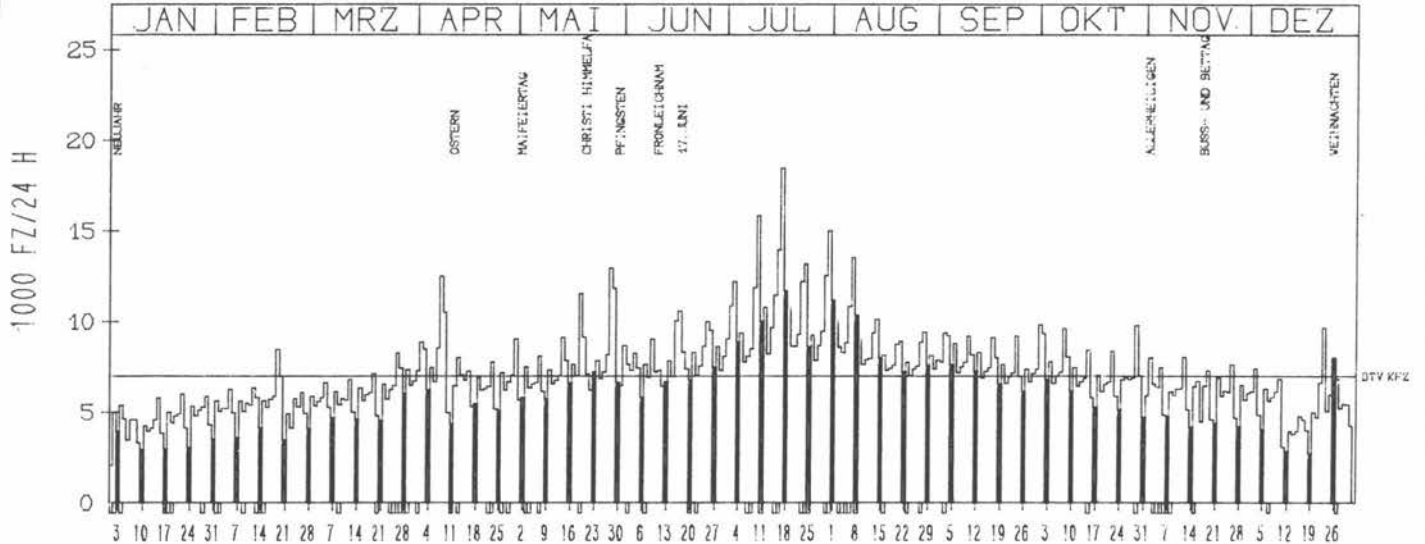
LAND:  
STRASSE:  
KM:  
NETZKNOTEN:

BAYERN  
A 3  
483.5

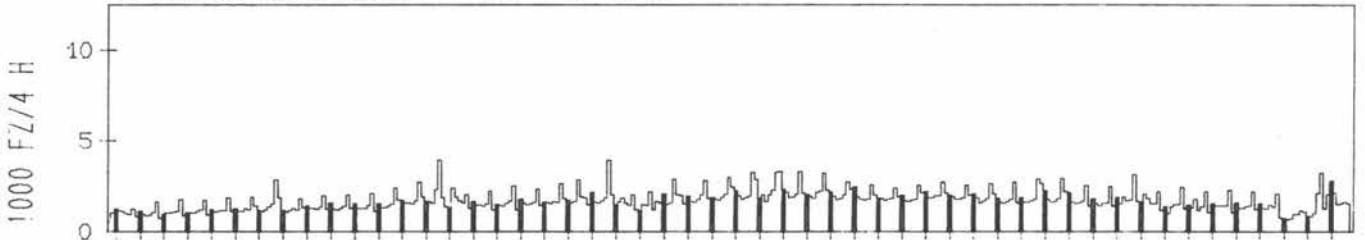
## RICHTUNG SÜED

TÄGLICHE VERKEHRSMENGE

DTV KFZ	6982
MAX WERKTAG	12937 FR 28. 5.
MAX FER-WKTAG	18462 SA 17. 7.
MAX SO+FEITAG	11671 SO 18. 7.



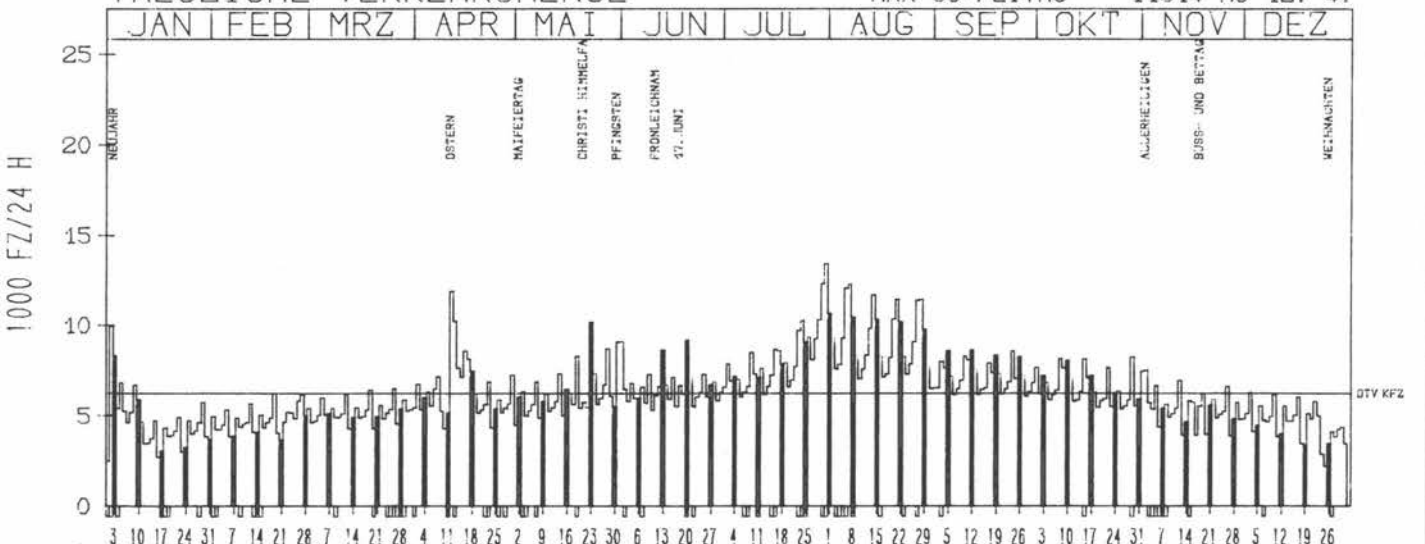
VERKEHRSMENGEN 15-19 UHR



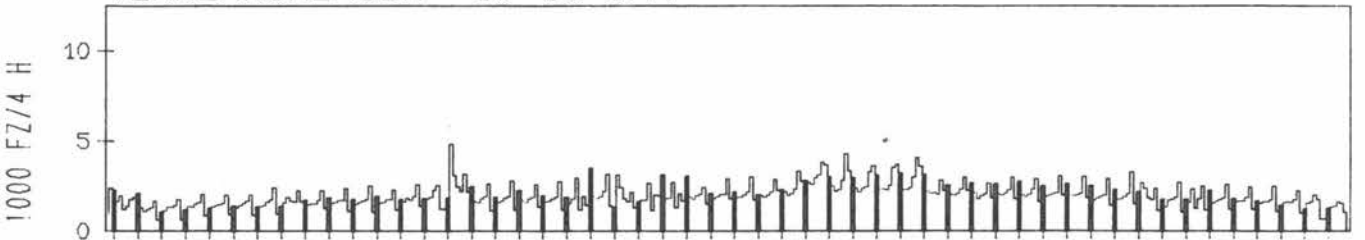
## RICHTUNG NÖRD

TÄGLICHE VERKEHRSMENGE

DTV KFZ	6272
MAX WERKTAG	8728 FR 28. 5.
MAX FER-WKTAG	12289 SA 7. 8.
MAX SO+FEITAG	11914 MO 12. 4.



VERKEHRSMENGEN 15-19 UHR



# JAHRESGANGLINIEN 1982

ZST: KERPEN

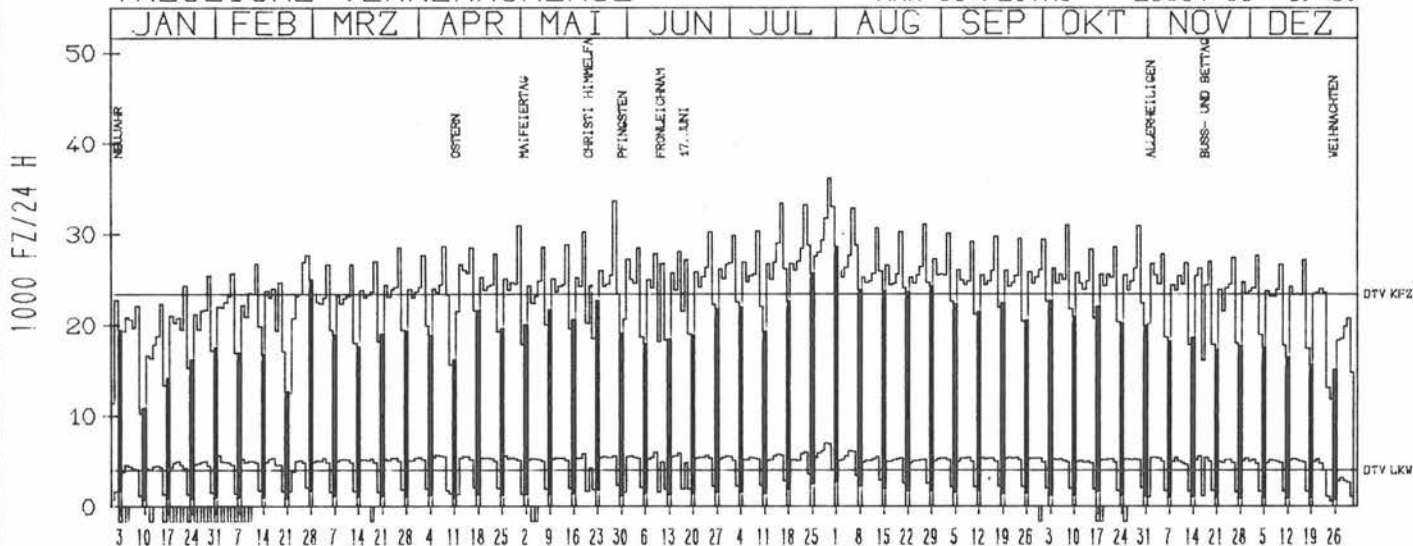
NR.: 5106 5 009

LAND: NORDRHEIN-WESTFALEN  
 STRASSE: A 4  
 KM: 52.5  
 NETZKNOTEN: 5106 003  
 5007 055

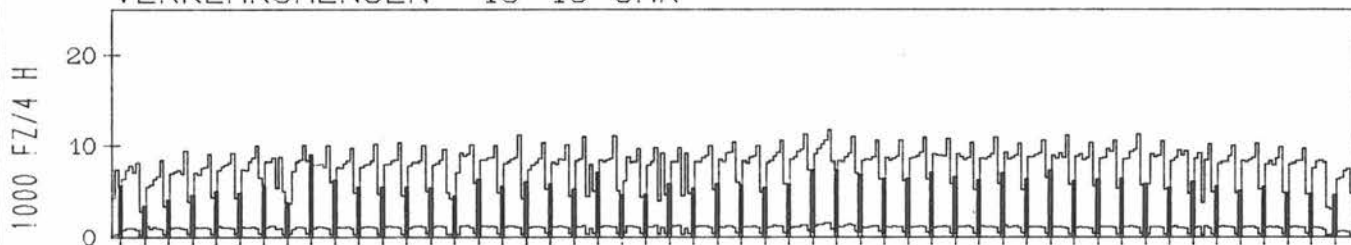
## RICHTUNG WEST

DTV KFZ 23413  
 DTV LKW 4030 = 17.21 %  
 MAX WERKTAG 33634 FR 28. 5.  
 MAX FER-WKTAG 36157 FR 30. 7.  
 MAX SO+FEITAG 28554 SO 1. 8.

### TAEGLICHE VERKEHRSMENGE



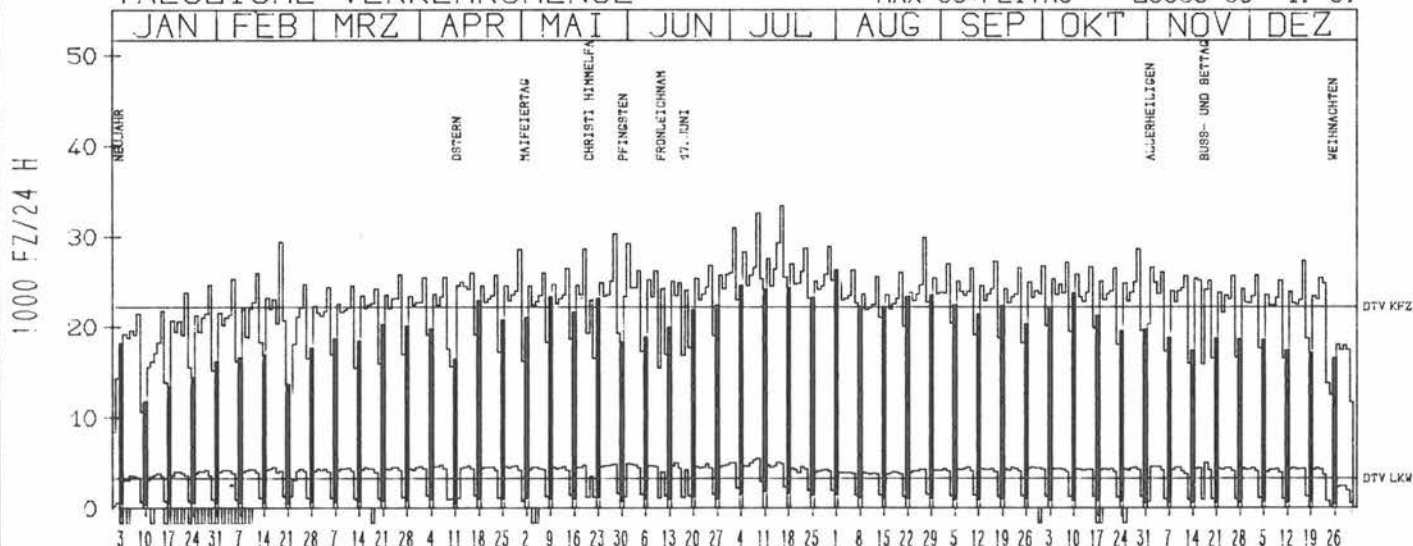
### VERKEHRSMENGEN 15-19 UHR



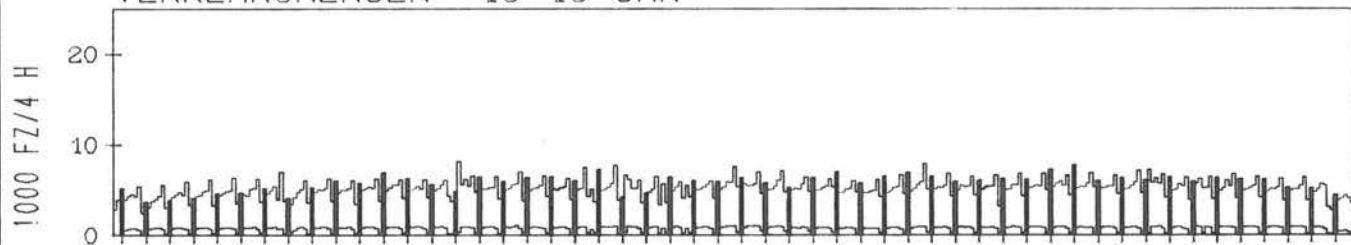
## RICHTUNG OST

DTV KFZ 22297  
 DTV LKW 3258 = 14.61 %  
 MAX WERKTAG 30311 FR 28. 5.  
 MAX FER-WKTAG 33401 FR 16. 7.  
 MAX SO+FEITAG 26353 SO 1. 8.

### TAEGLICHE VERKEHRSMENGE



### VERKEHRSMENGEN 15-19 UHR





# JAHRESGANGLINIEN 1982

ZST: AD HEUMAR WEST  
NR.: 5008 5 021

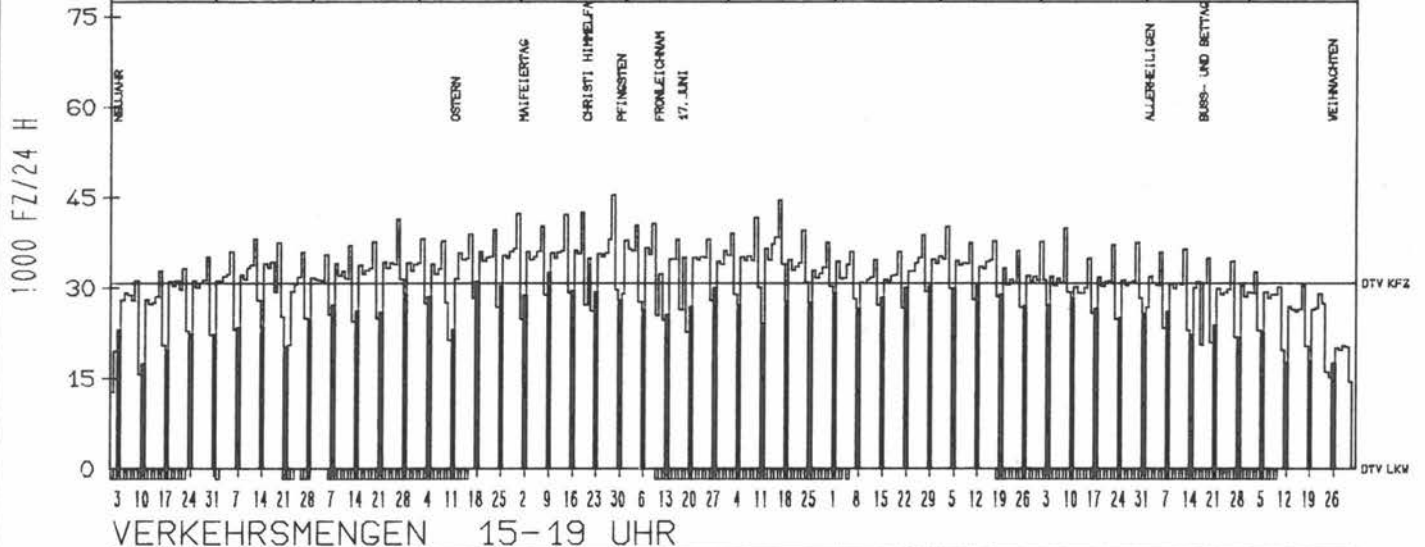
LAND: NORDRHEIN-WESTFALEN  
STRASSE: A 4  
KM: 80.4  
NETZKNOTEN: 5008 038  
5008 040

## RICHTUNG OST

DTV KFZ 30774  
DTV LKW 0 = 0.00 %  
MAX WERKTAG 45337 FR 28. 5.  
MAX FER-WKTAG 40133 FR 3. 9.  
MAX SO+FEITAG 32533 SO 9. 5.

### TAEGLICHE VERKEHRSMENGE

JAN | FEB | MRZ | APR | MAI | JUN | JUL | AUG | SEP | OKT | NOV | DEZ

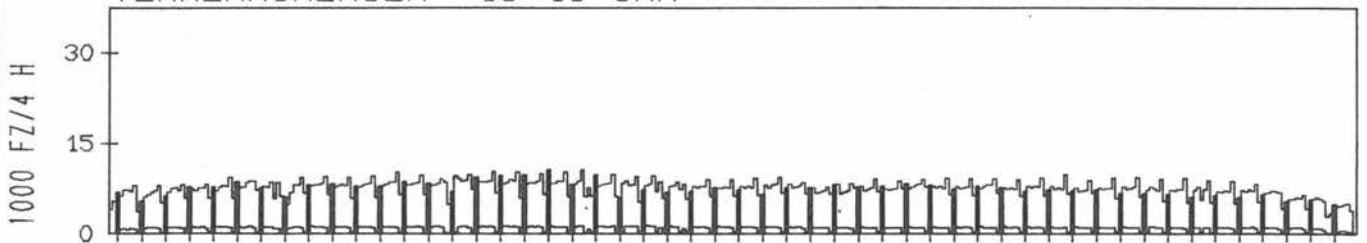
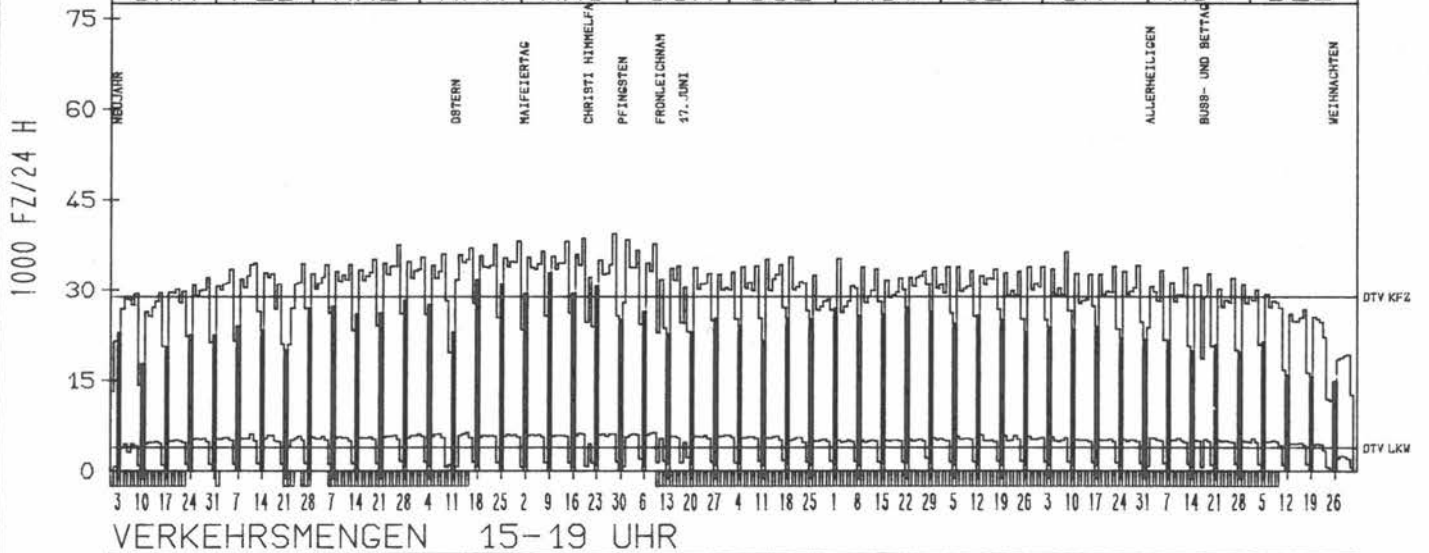


## RICHTUNG WEST

DTV KFZ 28956  
DTV LKW 3977 = 13.73 %  
MAX WERKTAG 39353 FR 28. 5.  
MAX FER-WKTAG 38419 DI 1. 6.  
MAX SO+FEITAG 32947 SO 9. 5.

### TAEGLICHE VERKEHRSMENGE

JAN | FEB | MRZ | APR | MAI | JUN | JUL | AUG | SEP | OKT | NOV | DEZ



# JAHRESGANGLINIEN 1982

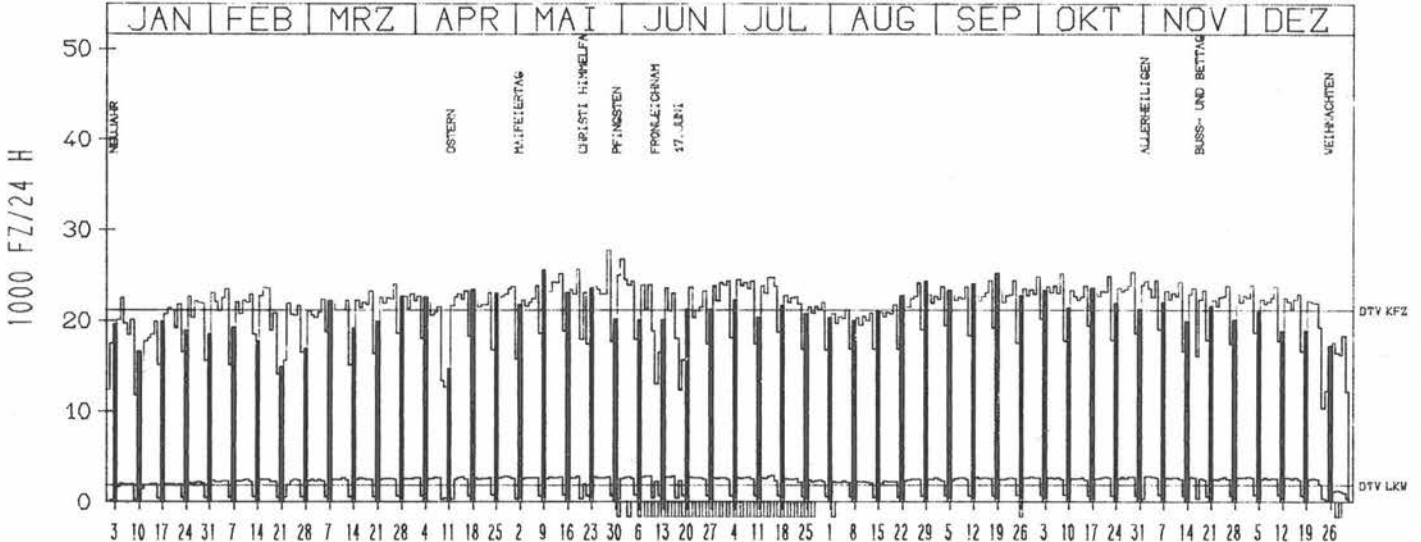
ZST: BENSBERG-FRANKENFÖRST  
 NR.: 5008 5 015

LAND: NORDRHEIN-WESTFALEN  
 STRASSE: A 4  
 KM: 92.8  
 NETZKNOTEN: 5008 030  
 5009 015


## RICHTUNG WEST

DTV KFZ 21160  
 DTV LKW 1851 = 8.75 %  
 MAX WERKTAG 27705 FR 28. 5.  
 MAX FER-WKTAG 26734 DI 1. 6.  
 MAX SO+FEITAG 25582 SO 9. 5.

### TAEGLICHE VERKEHRSMENGE



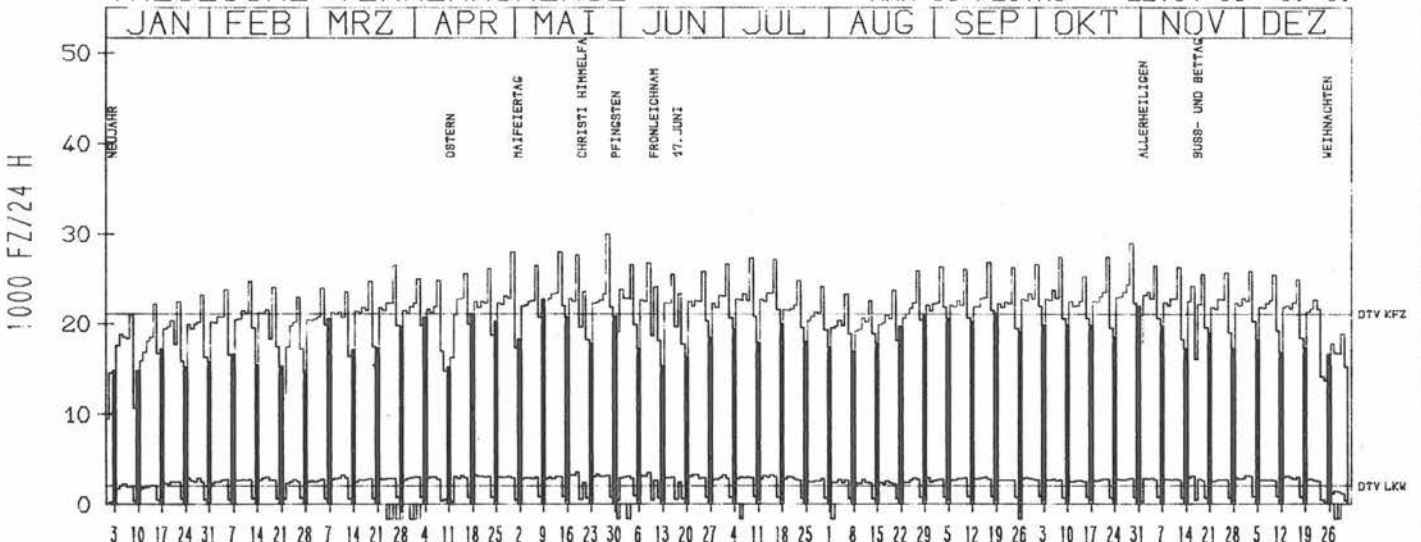
### VERKEHRSMENGEN 15-19 UHR




## RICHTUNG OST

DTV KFZ 21117  
 DTV LKW 2046 = 9.69 %  
 MAX WERKTAG 29976 FR 28. 5.  
 MAX FER-WKTAG 27305 FR 9. 7.  
 MAX SO+FEITAG 22734 SO 9. 5.

### TAEGLICHE VERKEHRSMENGE



### VERKEHRSMENGEN 15-19 UHR



# JAHRESGANGLINIEN 1982

ZST: ECKENHAGEN

NR.: 5012 5 034

LAND:

NORDRHEIN-WESTFALEN

STRASSE:

A 4

KM:

133.2

NETZKNOTEN:

5011 067

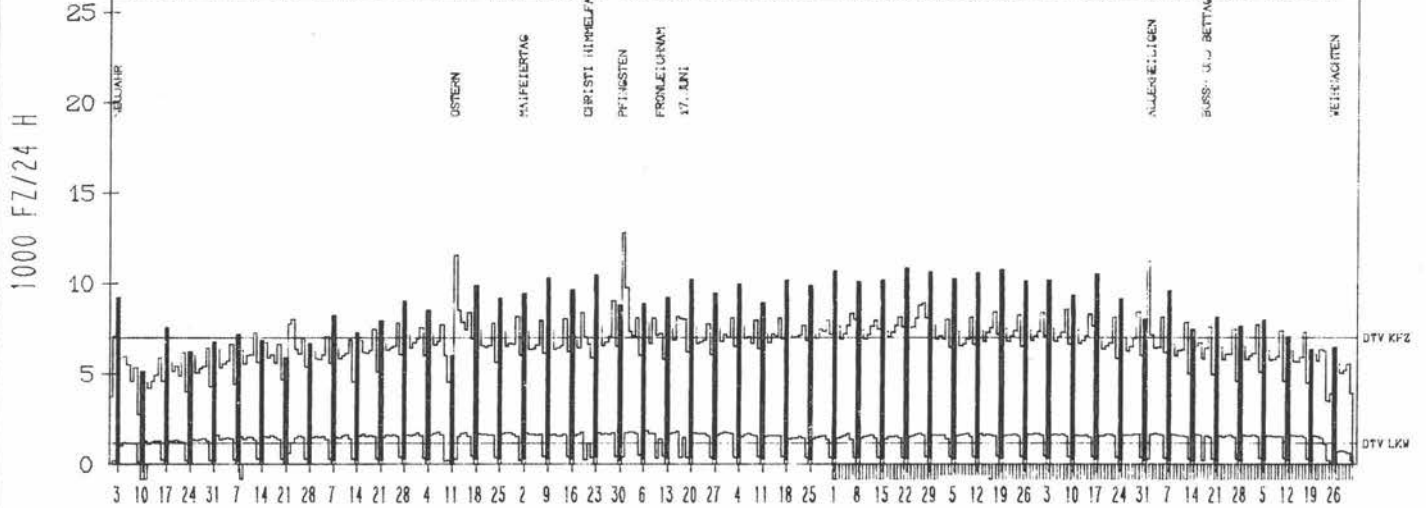
5012 047

## RICHTUNG WEST


DTV KFZ	7001
DTV LKW	1161 = 16.58 %
MAX WERKTAG	9024 FR 28. 5.
MAX FER-WKTAG	9742 DI 1. 6.
MAX SO+FEITAG	12799 MO 31. 5.

### TAEGLICHE VERKEHRSMENGE

JAN | FEB | MRZ | APR | MAI | JUN | JUL | AUG | SEP | OKT | NOV | DEZ



### VERKEHRSMENGEN 15-19 UHR

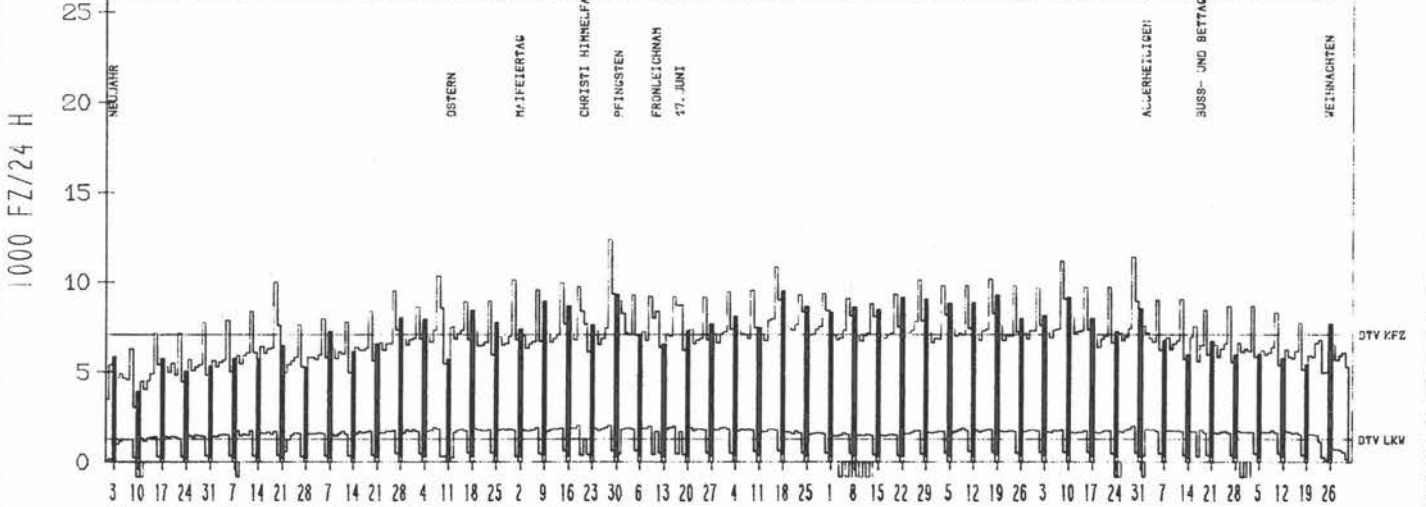


## RICHTUNG OST

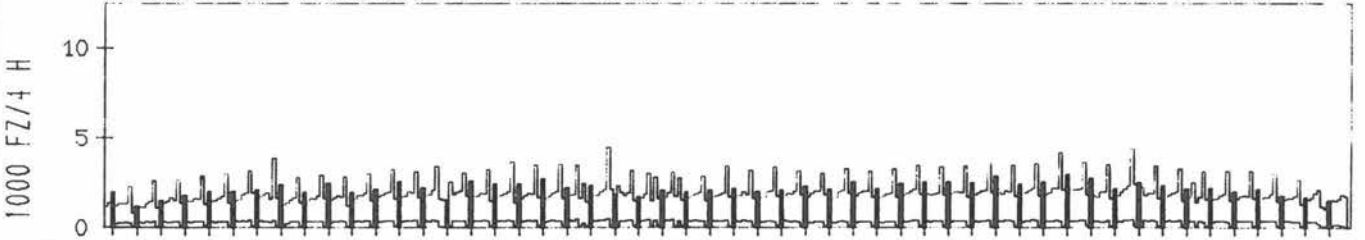
DTV KFZ	7097
DTV LKW	1260 = 17.76 %
MAX WERKTAG	12444 FR 28. 5.
MAX FER-WKTAG	10897 FR 16. 7.
MAX SO+FEITAG	9495 SO 18. 7.

### TAEGLICHE VERKEHRSMENGE

JAN | FEB | MRZ | APR | MAI | JUN | JUL | AUG | SEP | OKT | NOV | DEZ



### VERKEHRSMENGEN 15-19 UHR



# JAHRESGANGLINIEN 1982

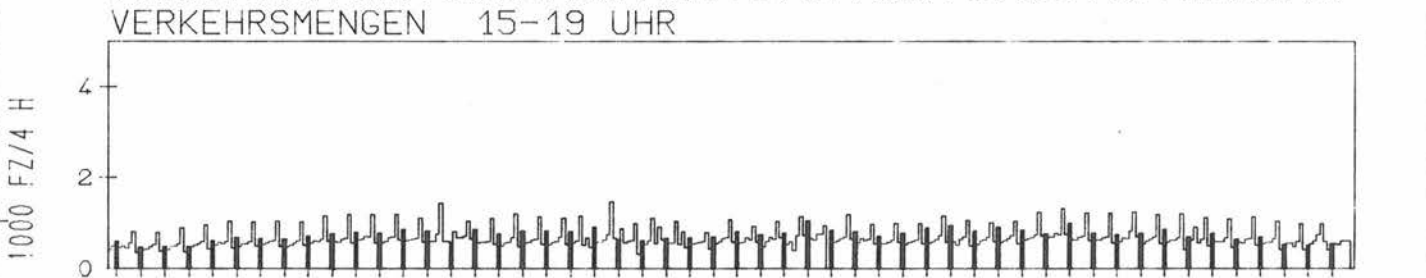
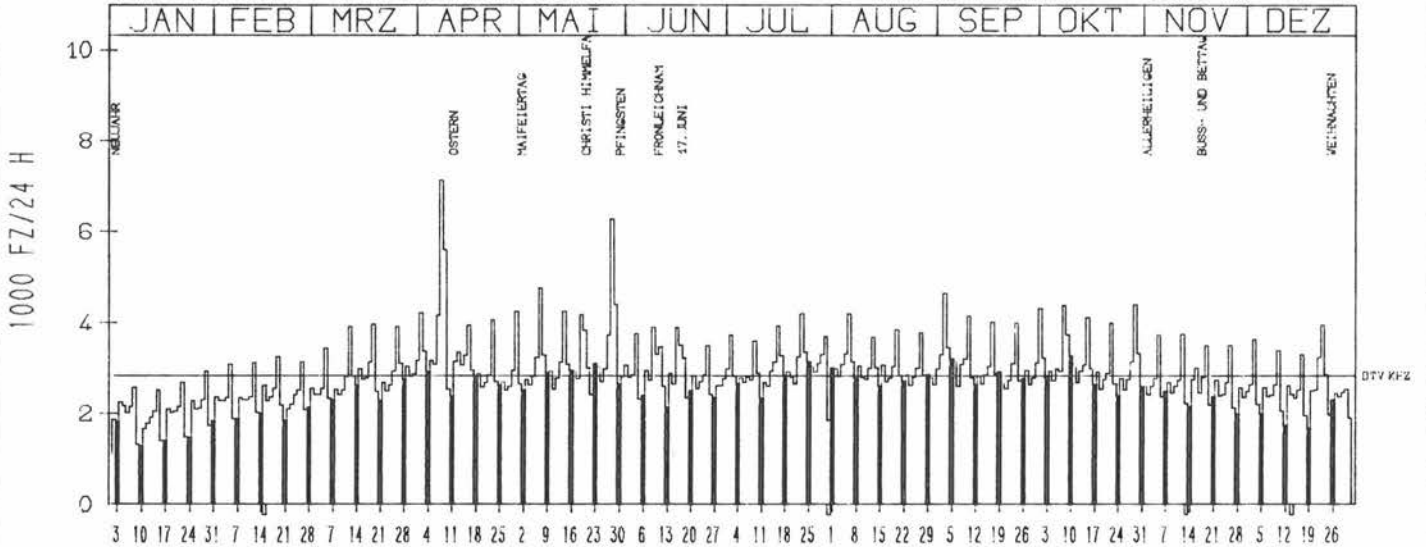
ZST: BAD HERSFELD  
 NR.: 5124 6 881 (0881)

LAND: HESSEN  
 STRASSE: A 4  
 KM: 358.7  
 NETZKNOTEN: 5124 040  
 5123 022

## RICHTUNG OST

DTV KFZ 2831  
 MAX WERKTAG 6278 FR 28. 5.  
 MAX FER-WKTAG 7134 DO 8. 4.  
 MAX SO+FEITAG 5591 FR 9. 4.


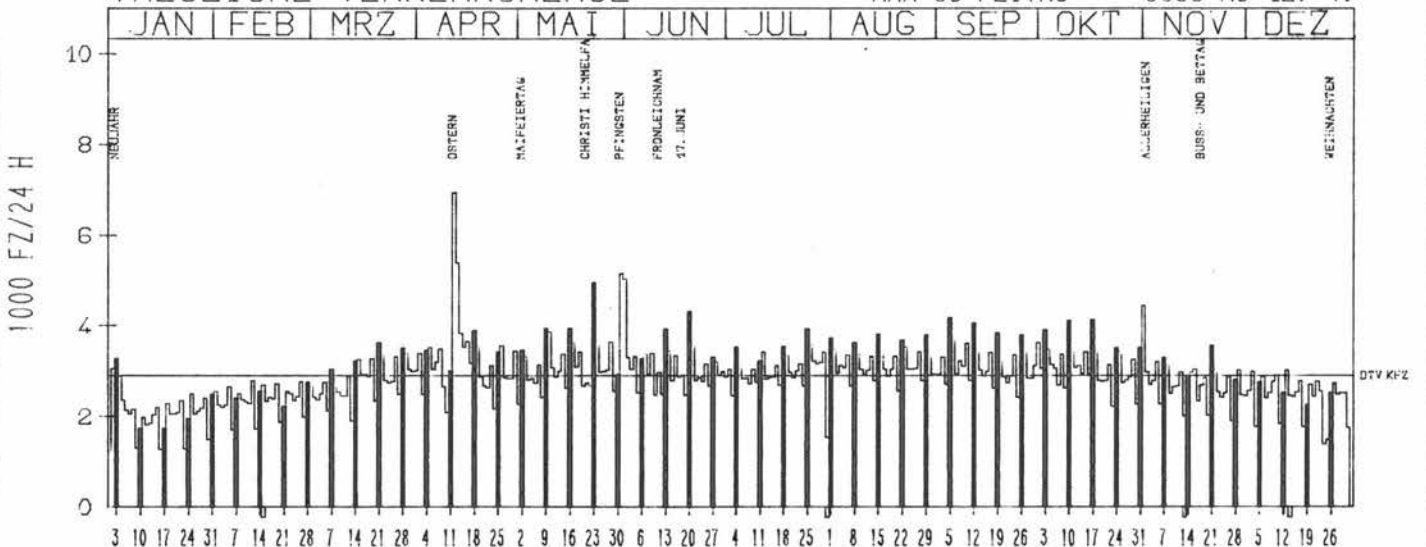
### TAEGLICHE VERKEHRSMENGE



## RICHTUNG WEST

DTV KFZ 2897  
 MAX WERKTAG 4453 MO 1. 11.  
 MAX FER-WKTAG 5383 DI 13. 4.  
 MAX SO+FEITAG 6933 MO 12. 4.

### TAEGLICHE VERKEHRSMENGE



# JAHRESGANGLINIEN 1982

ZST: BUTZBACH

NR.: 5518 6 817 (0817)

LAND: HESSEN

STRASSE: A 5

KM: 450.5

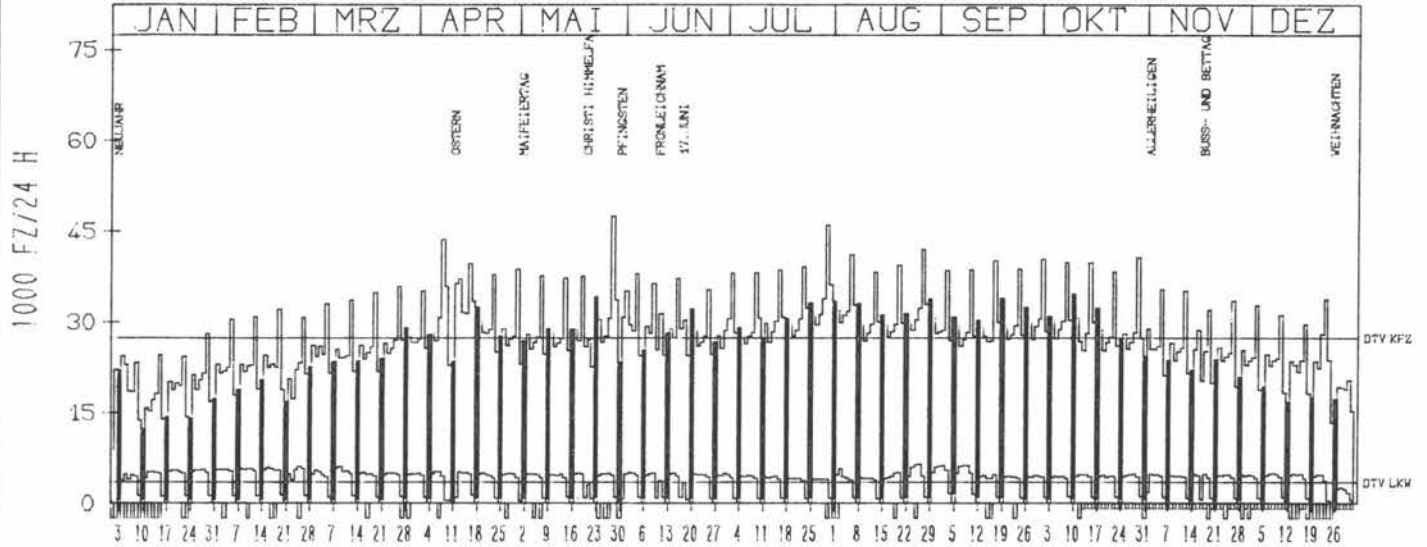
NETZKNOTEN: 5518 029

5518 024

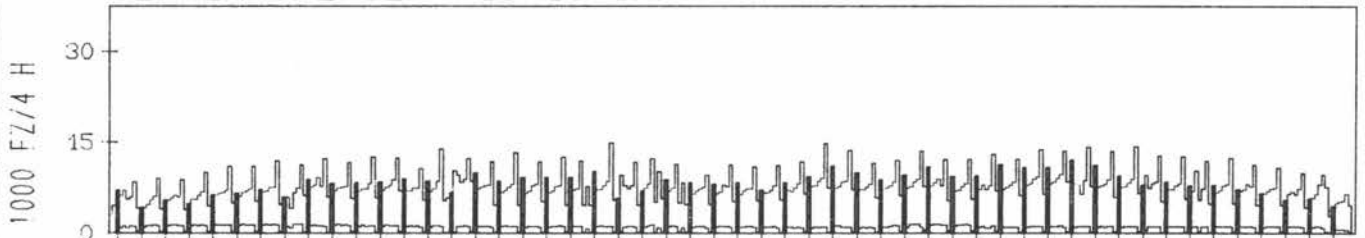
RICHTUNG NÖRD

TÄGLICHE VERKEHRSMENGE

DTV KFZ 27324  
 DTV LKW 3542 = 12.96 %  
 MAX WERKTAG 47540 FR 28. 5.  
 MAX FER-WKTAG 43598 DO 8. 4.  
 MAX SO+FEITAG 36356 MO 12. 4.



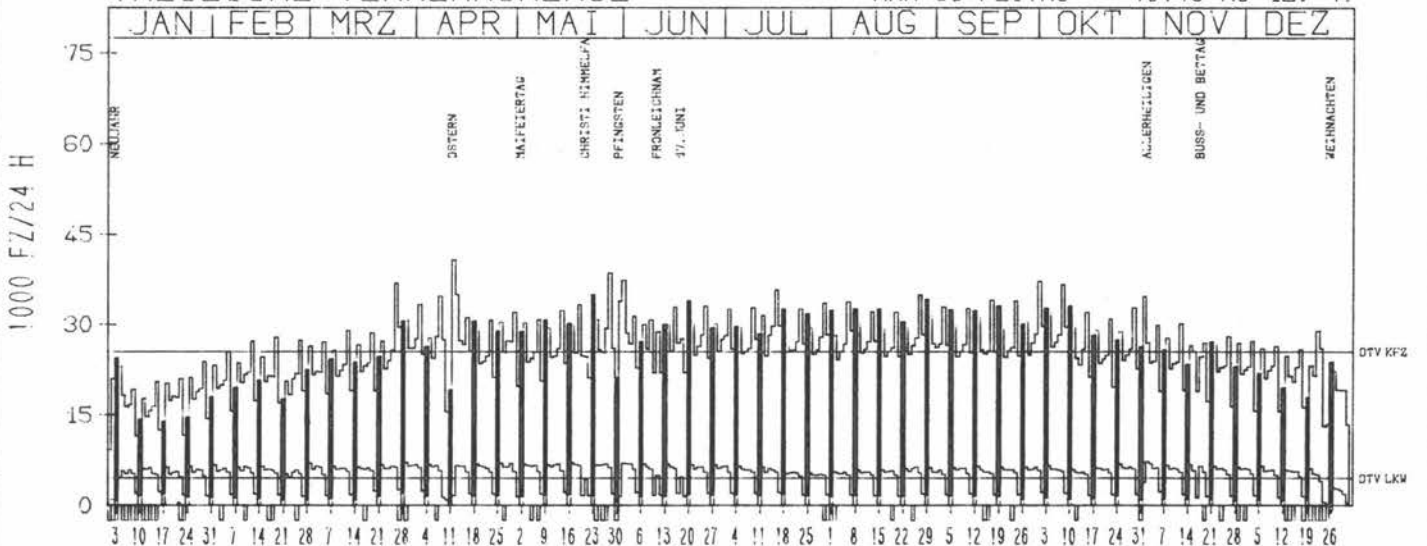
VERKEHRSMENGEN 15-19 UHR



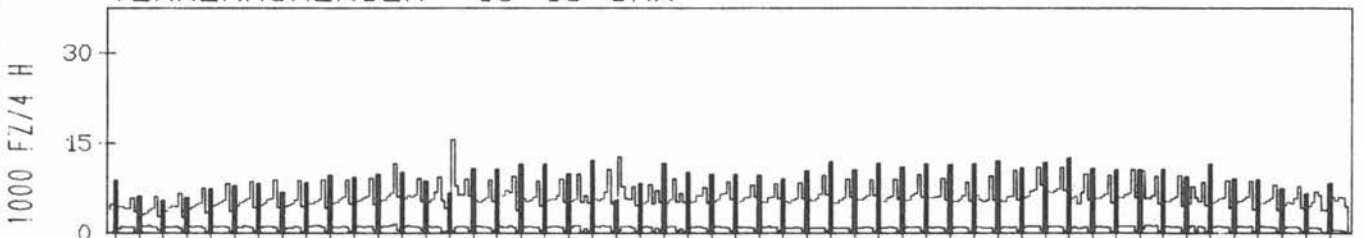
RICHTUNG SÜED

TÄGLICHE VERKEHRSMENGE

DTV KFZ 25545  
 DTV LKW 4578 = 17.92 %  
 MAX WERKTAG 38656 FR 28. 5.  
 MAX FER-WKTAG 37348 DI 1. 6.  
 MAX SO+FEITAG 40746 MO 12. 4.



VERKEHRSMENGEN 15-19 UHR





# JAHRESGANGLINIEN 1982

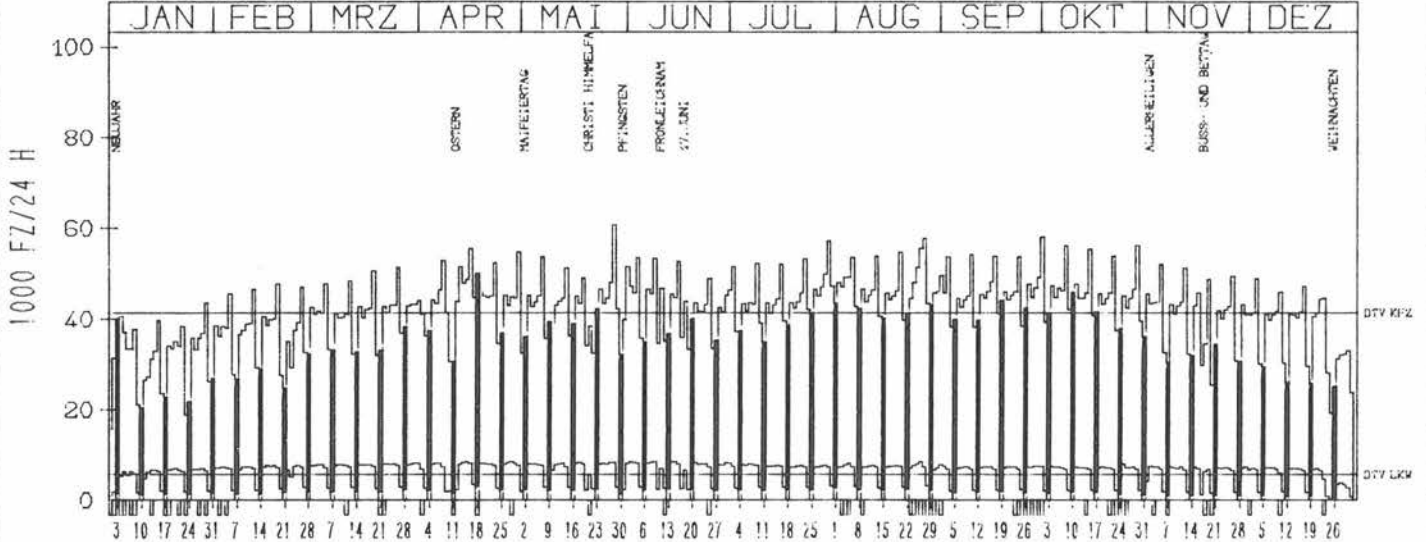
ZST: FRANKFURT NÖRDWEST  
 NR.: 5817 6 821 (0821)

LAND: HESSEN  
 STRASSE: A 5  
 KM: 487.7  
 NETZKNOTEN: 5717 004  
 5817 066

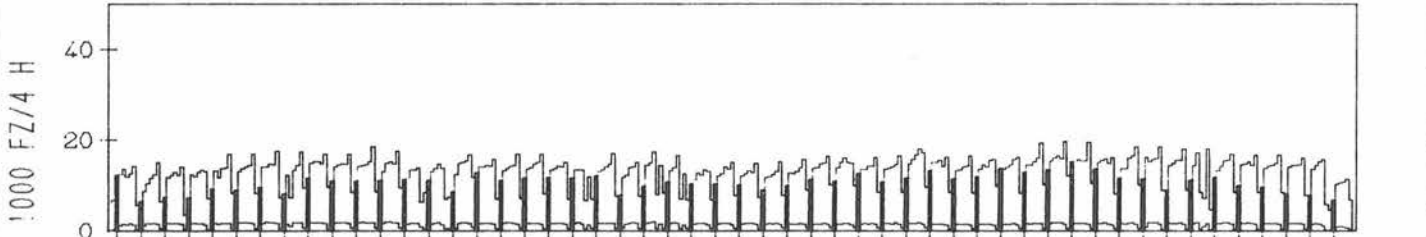
## RICHTUNG NÖRD

DTV KFZ 41266  
 DTV LKW 5688 = 13.78 %  
 MAX WERKTAG 60716 FR 28. 5.  
 MAX FER-WKTAG 57220 FR 30. 7.  
 MAX SO+FEITAG 45827 SO 10. 10.

### TÄGLICHE VERKEHRSMENGE



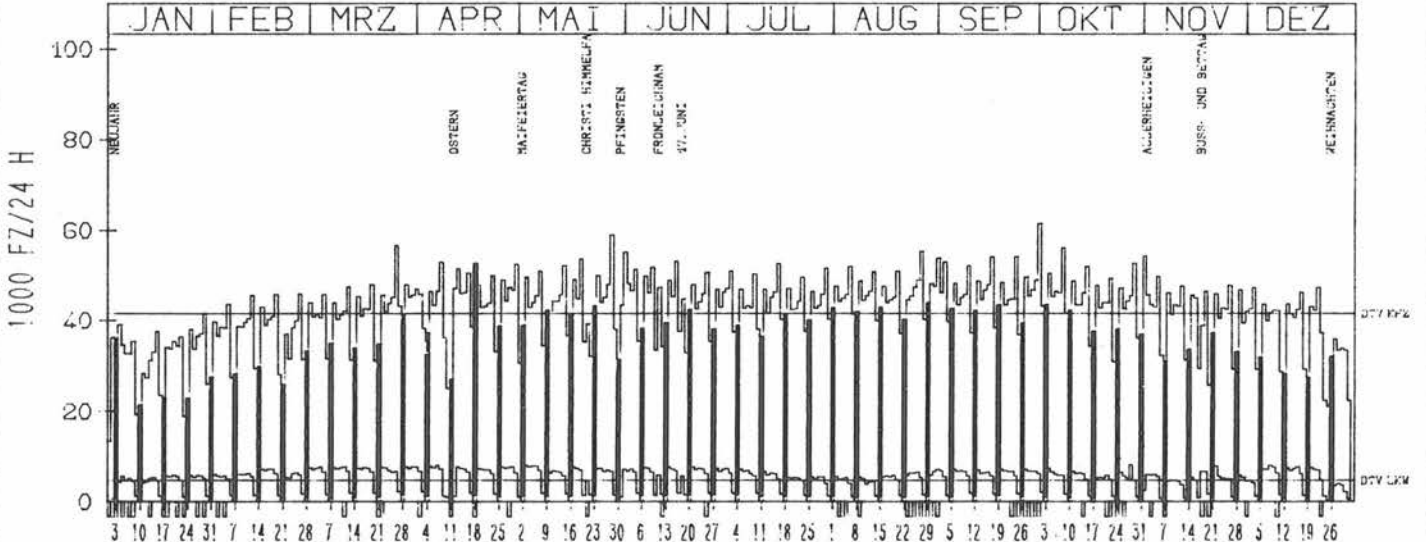
### VERKEHRSMENGEN 15-19 UHR



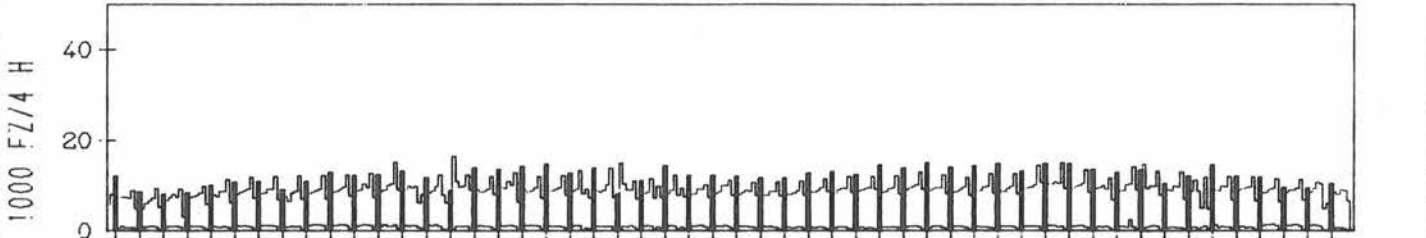
## RICHTUNG SÜED

DTV KFZ 41587  
 DTV LKW 4691 = 11.28 %  
 MAX WERKTAG 59096 FR 28. 5.  
 MAX FER-WKTAG 56251 FR 8. 10.  
 MAX SO+FEITAG 47196 MO 12. 4.

### TÄGLICHE VERKEHRSMENGE



### VERKEHRSMENGEN 15-19 UHR





# JAHRESGANGLINIEN 1982

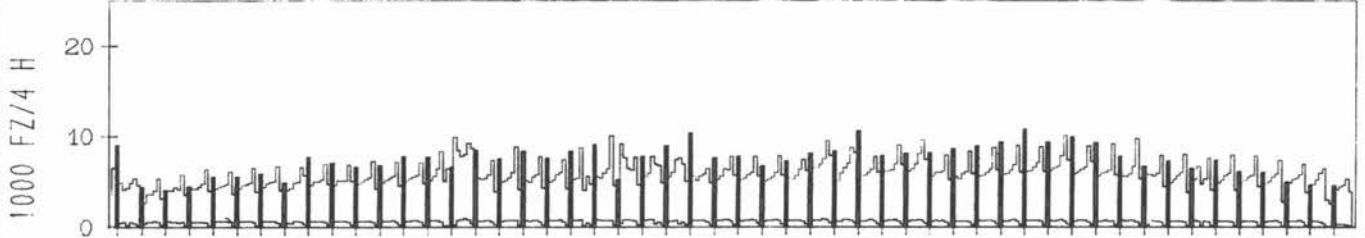
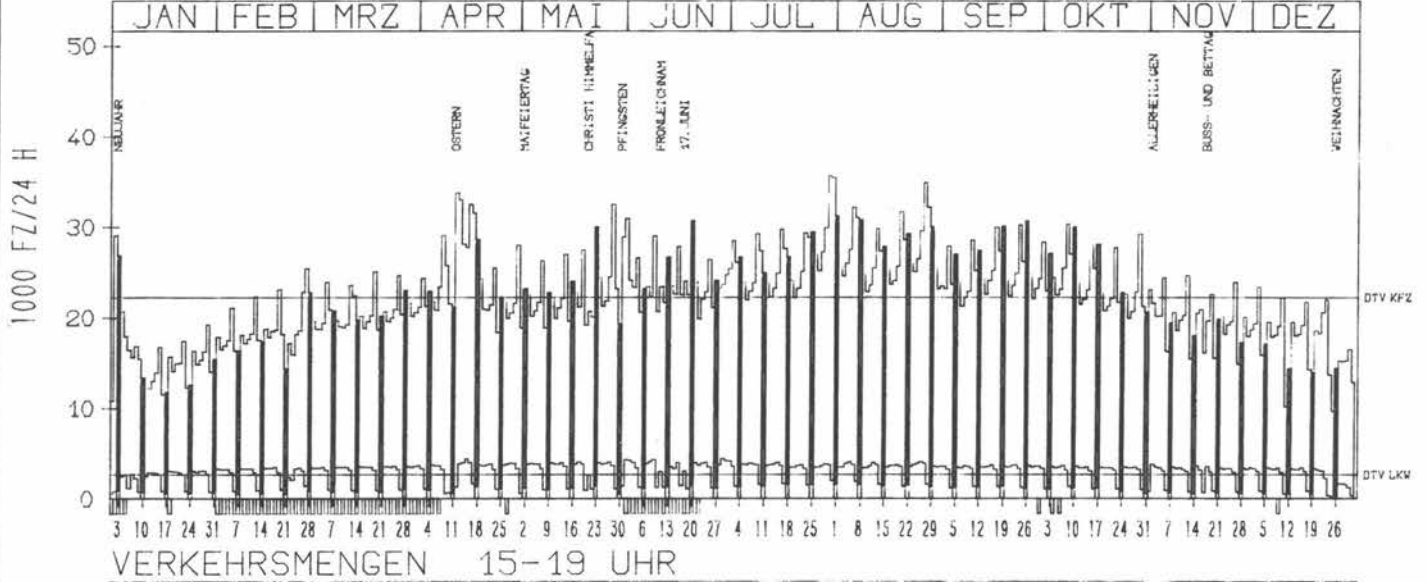
ZST: HEPPENHEIM  
NR.: 6317 6 940 (0940)

LAND: HESSEN  
STRASSE: A 5  
KM: 53,0  
NETZKNOTEN: 6317 056  
6317 003

## RICHTUNG NORD

### TAEGLICHE VERKEHRSMENGE

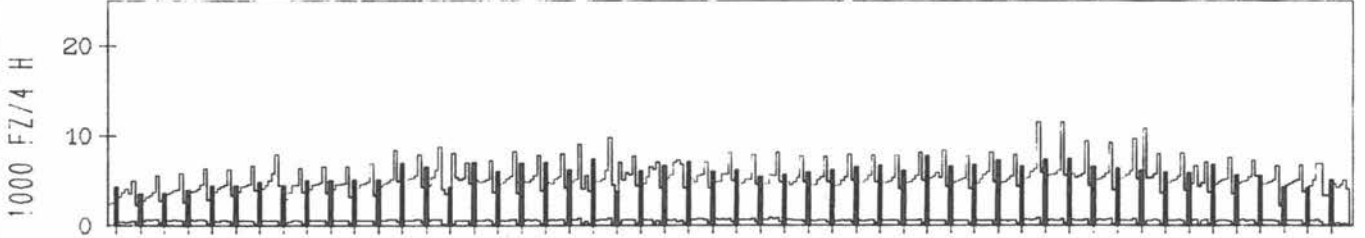
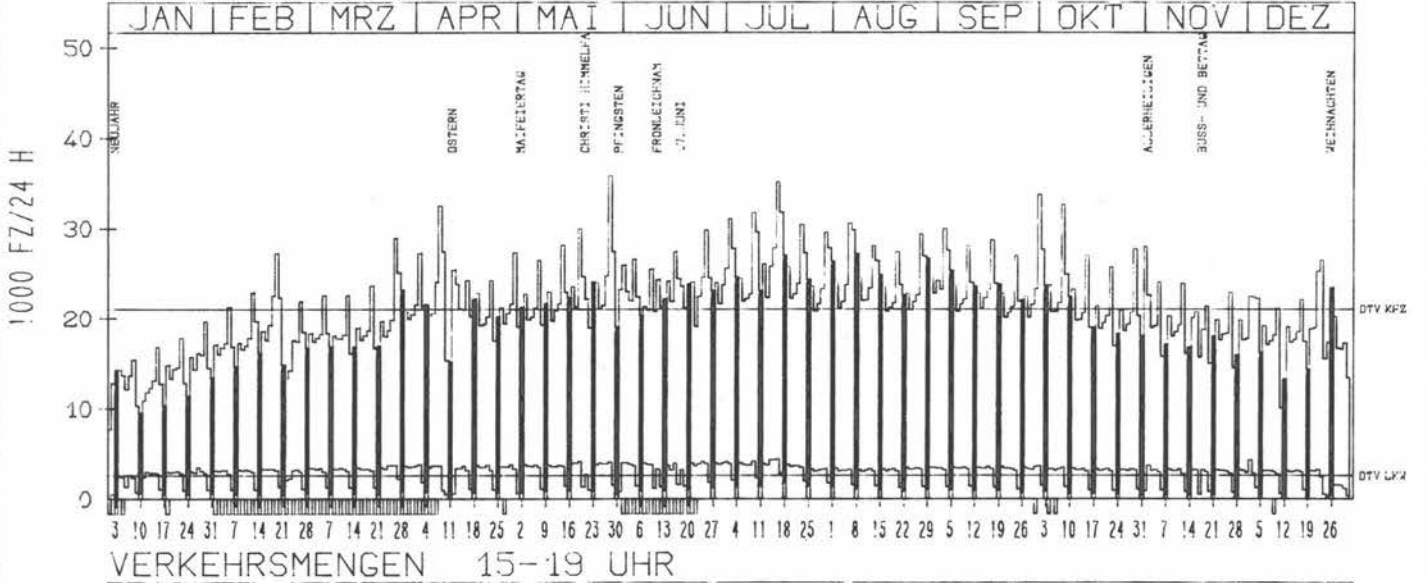
DTV KFZ 22221  
DTV LKW 2695 = 12.13 %  
MAX WERKTAG 32456 FR 28. 5.  
MAX FER-WKTAG 35637 FR 30. 7.  
MAX SO+FEITAG 33737 MO 12. 4.



## RICHTUNG SUED

### TAEGLICHE VERKEHRSMENGE

DTV KFZ 21114  
DTV LKW 2628 = 12.45 %  
MAX WERKTAG 35827 FR 28. 5.  
MAX FER-WKTAG 35203 FR 16. 7.  
MAX SO+FEITAG 27454 FR 9. 4.



# JAHRESGANGLINIEN 1982

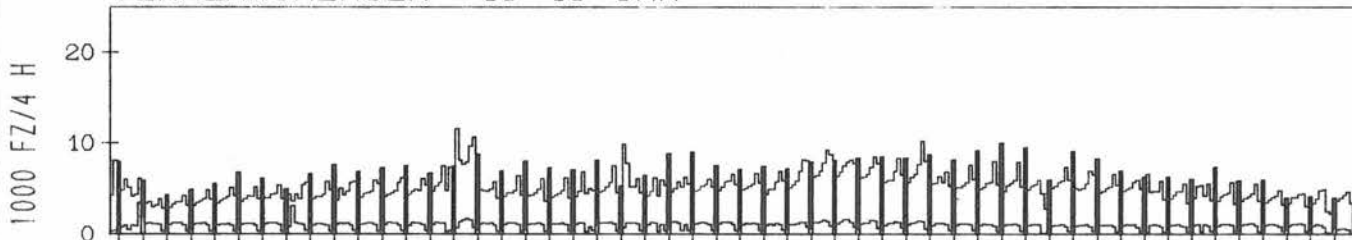
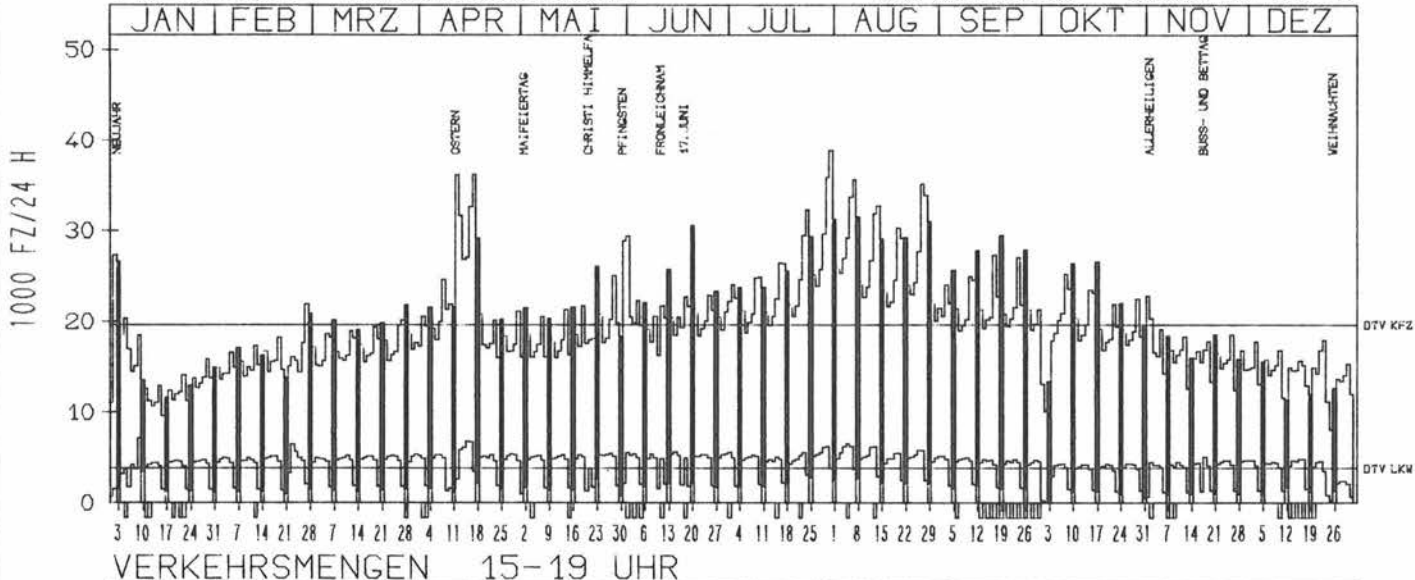
ZST: ACHERN  
 NR.: 7314 8 035 (1035)

LAND: BADEN-WUERTTEMBERG  
 STRASSE: A 5  
 KM: 676.3  
 NETZKNOTEN: 7214 014  
 7314 026

## RICHTUNG NÖRD

DTV KFZ 19654  
 DTV LKW 3812 = 19.39 %  
 MAX WERKTAG 36199 SA 17. 4.  
 MAX FER-WKTAG 38863 SA 31. 7.  
 MAX SO+FEITAG 36144 MO 12. 4.

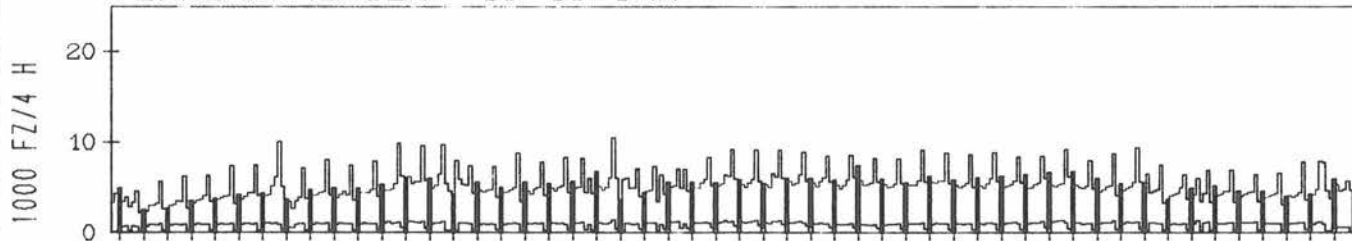
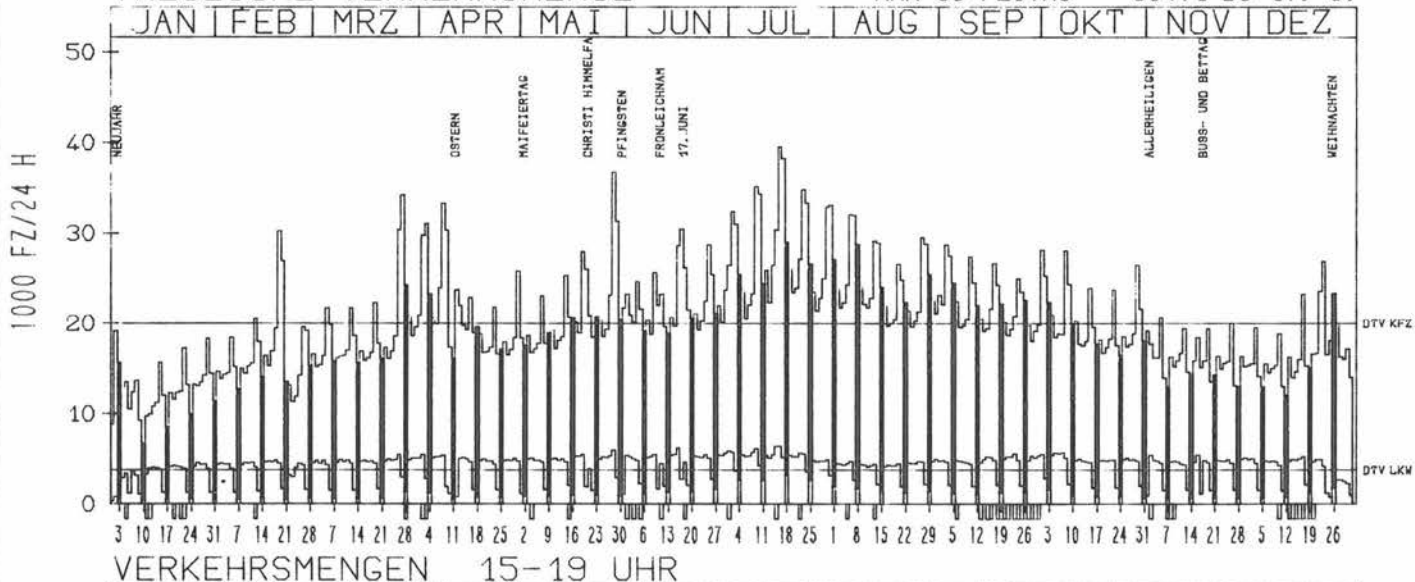
### TAEGLICHE VERKEHRSMENGE



## RICHTUNG SÜED

DTV KFZ 19991  
 DTV LKW 3780 = 18.91 %  
 MAX WERKTAG 36776 FR 28. 5.  
 MAX FER-WKTAG 39603 FR 16. 7.  
 MAX SO+FEITAG 30471 DO 17. 6.

### TAEGLICHE VERKEHRSMENGE



# JAHRESGANGLINIEN 1982

ZST: KLEINKEMS  
NR.: 8311 8 053 (1053)

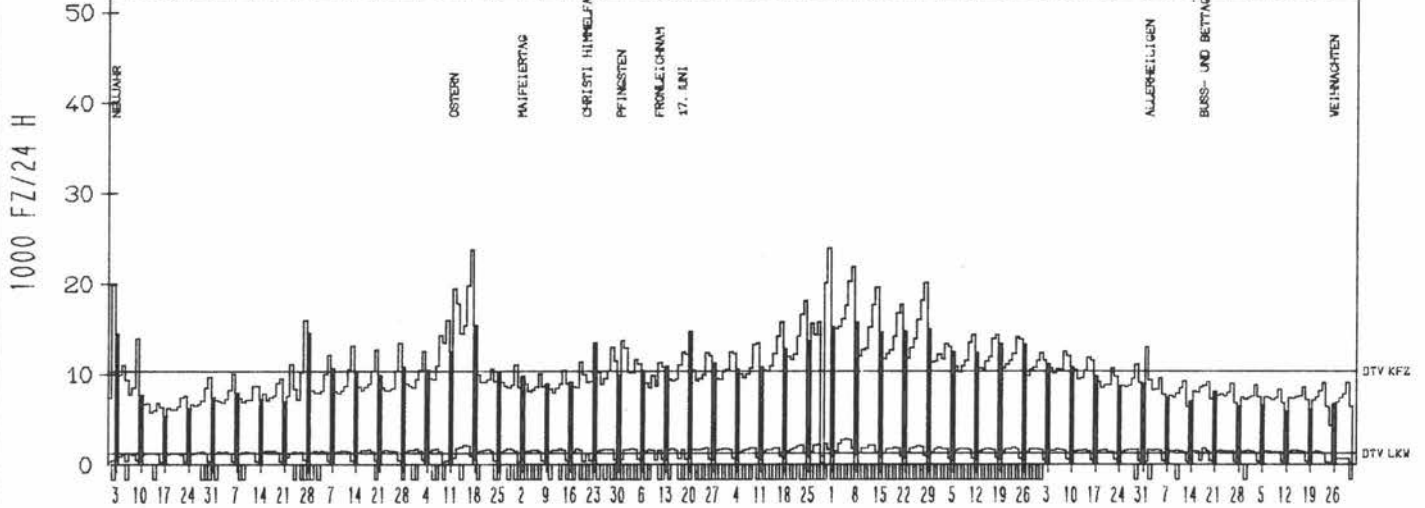
LAND: BADEN-WUERTTEMBERG  
STRASSE: A 5  
KM: 802.3  
NETZKNOTEN: 8311 029  
8311 003

## RICHTUNG NÖRD

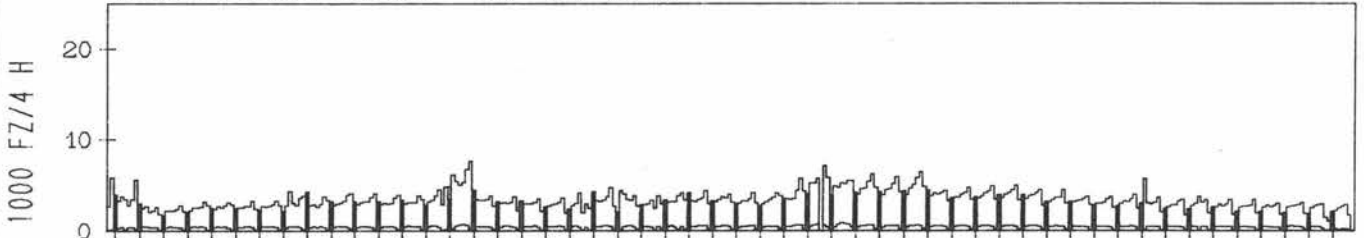
DTV KFZ 10368  
DTV LKW 1232 = 11.88 %  
MAX WERKTAG 23750 SA 17. 4.  
MAX FER-WKTAG 23910 SA 31. 7.  
MAX SO+FEITAG 19442 MO 12. 4.

### TAEGLICHE VERKEHRSMENGE

JAN | FEB | MRZ | APR | MAI | JUN | JUL | AUG | SEP | OKT | NOV | DEZ



### VERKEHRSMENGEN 15-19 UHR

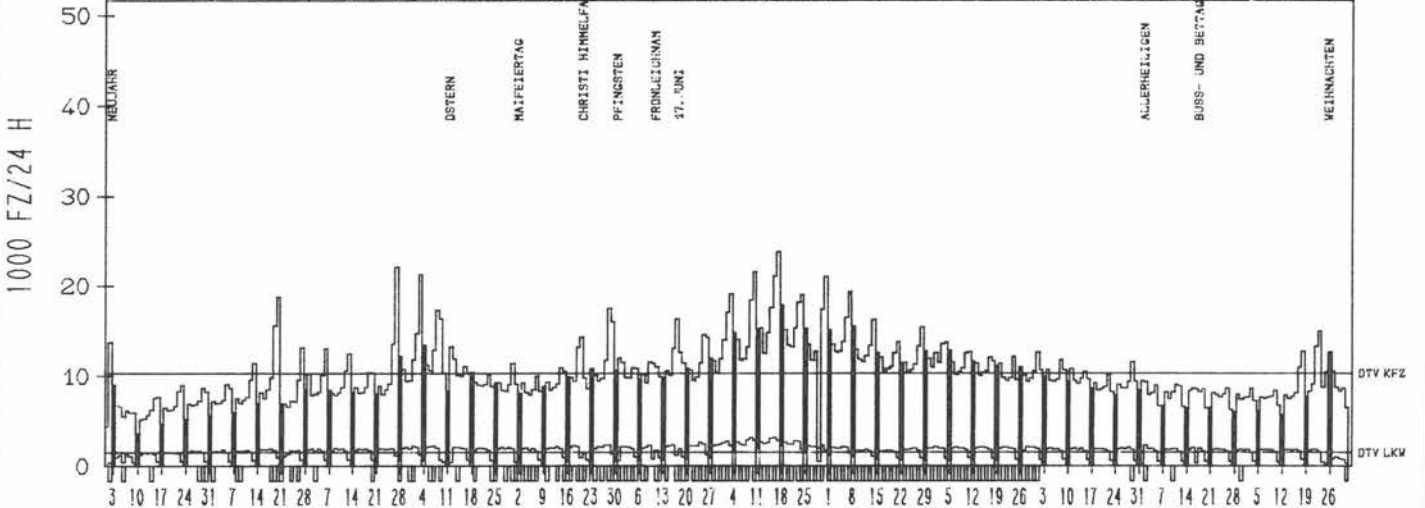


## RICHTUNG SUED

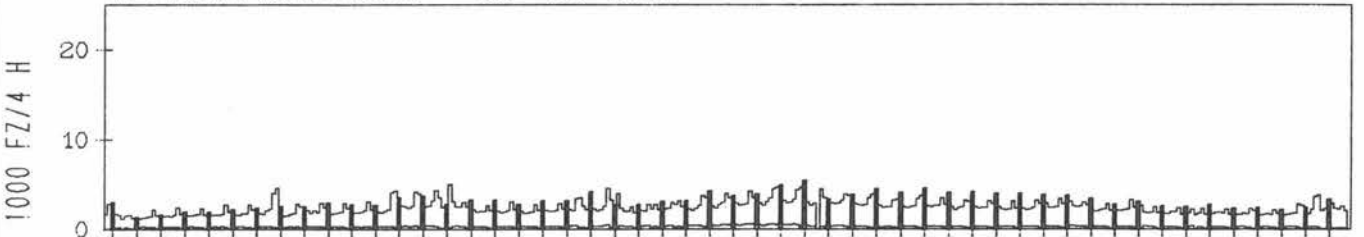
DTV KFZ 10363  
DTV LKW 1554 = 14.99 %  
MAX WERKTAG 22195 SA 27. 3.  
MAX FER-WKTAG 21027 SA 31. 7.  
MAX SO+FEITAG 13449 SO 4. 4.

### TAEGLICHE VERKEHRSMENGE

JAN | FEB | MRZ | APR | MAI | JUN | JUL | AUG | SEP | OKT | NOV | DEZ



### VERKEHRSMENGEN 15-19 UHR



# JAHRESGANGLINIEN 1982

ZST: BISCHMISHEIM

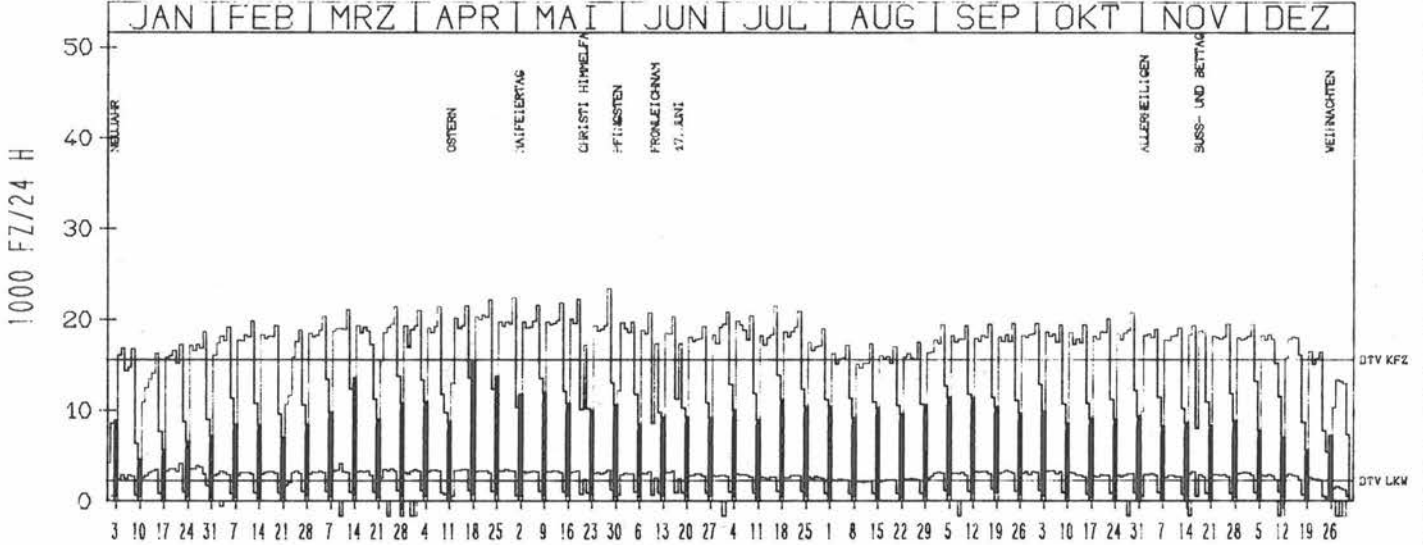
NR.: 6708 0 101

LAND: SAARLAND  
 STRASSE: A 6  
 KM: 677.5  
 NETZKNOTEN: 6708 049  
 6708 018


## RICHTUNG OST

DTV KFZ 15559  
 DTV LKW 2262 = 14.54 %  
 MAX WERKTAG 23449 FR 28. 5.  
 MAX FER-WKTAG 21517 FR 16. 7.  
 MAX SO+FEITAG 15325 SO 18. 4.

### TAEGLICHE VERKEHRSMENGE



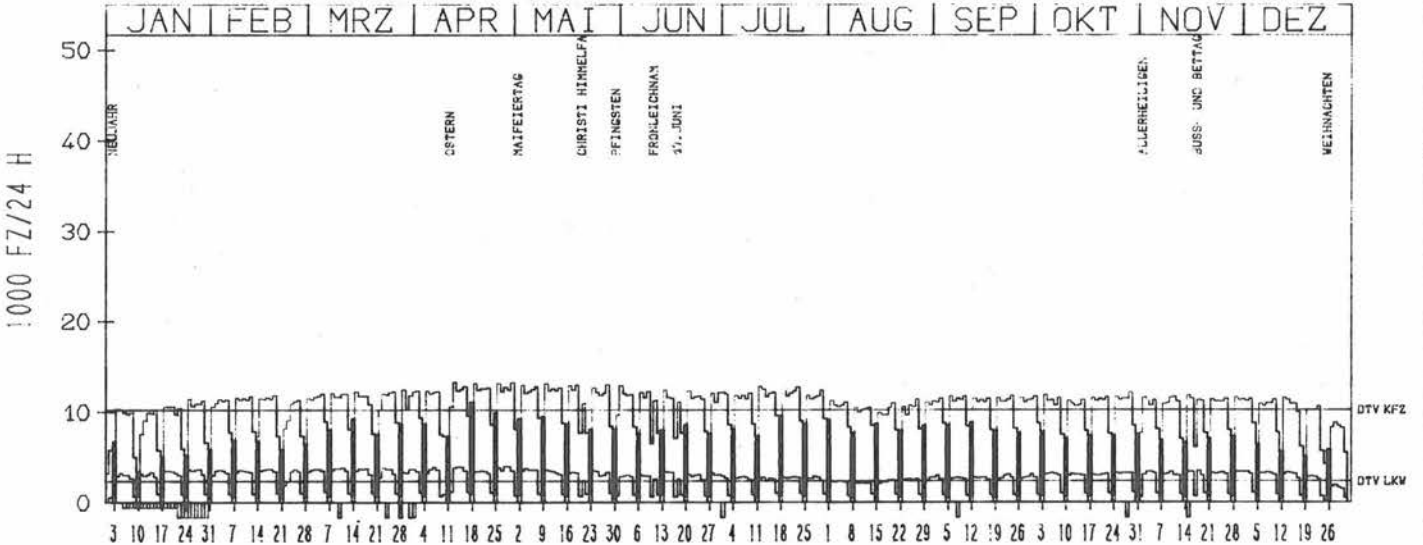
### VERKEHRSMENGEN 15-19 UHR



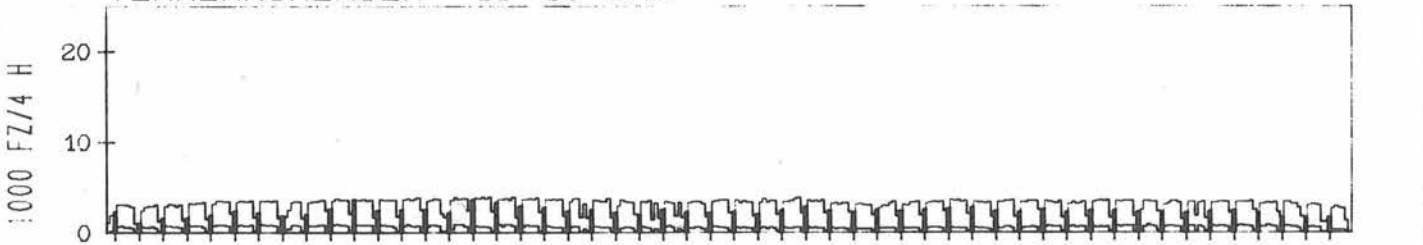
## RICHTUNG WEST

DTV KFZ 10254  
 DTV LKW 2381 = 23.22 %  
 MAX WERKTAG 13298 FR 30. 4.  
 MAX FER-WKTAG 13336 DI 13. 4.  
 MAX SO+FEITAG 11107 SO 18. 4.

### TAEGLICHE VERKEHRSMENGE



### VERKEHRSMENGEN 15-19 UHR



# JAHRESGANGLINIEN 1982

ZST: KAISERSLAUTERN WEST

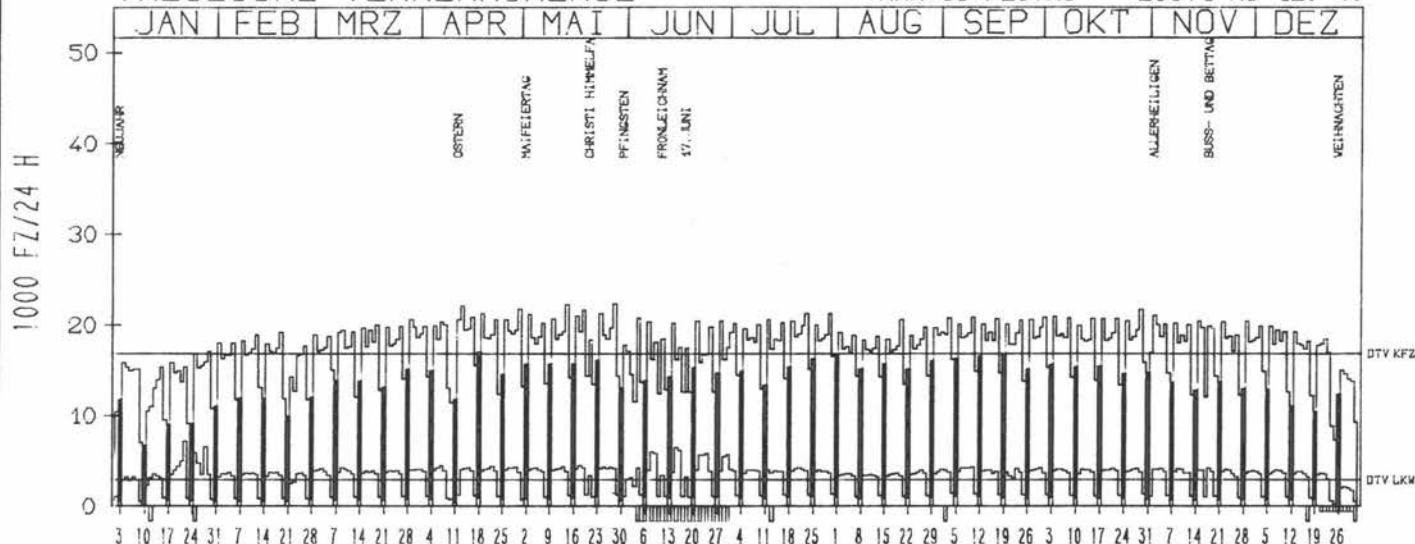
NR.: 6512 7 124

LAND: RHEINLAND-PFALZ  
 STRASSE: A 6  
 KM: 622.8  
 NETZKNOTEN: 6512 029  
 6512 021

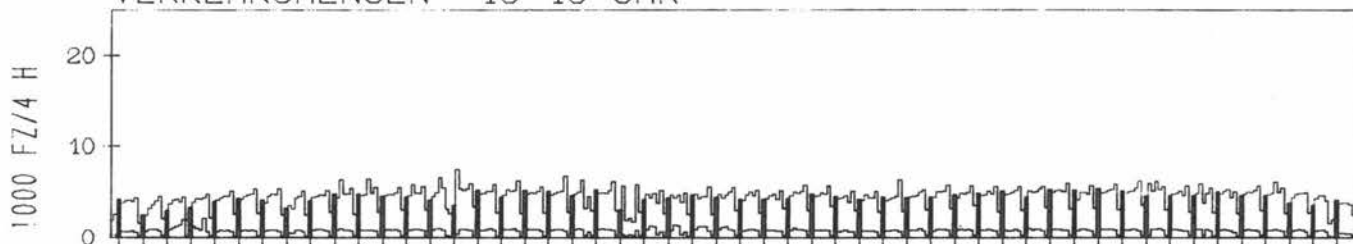
RICHTUNG OST

DTV KFZ 16859  
 DTV LKW 2959 = 17.55 %  
 MAX WERKTAG 22316 FR 28. 5.  
 MAX FER-WKTAG 22084 DI 13. 4.  
 MAX SO+FEITAG 20571 MO 12. 4.

TAEGLICHE VERKEHRSMENGE



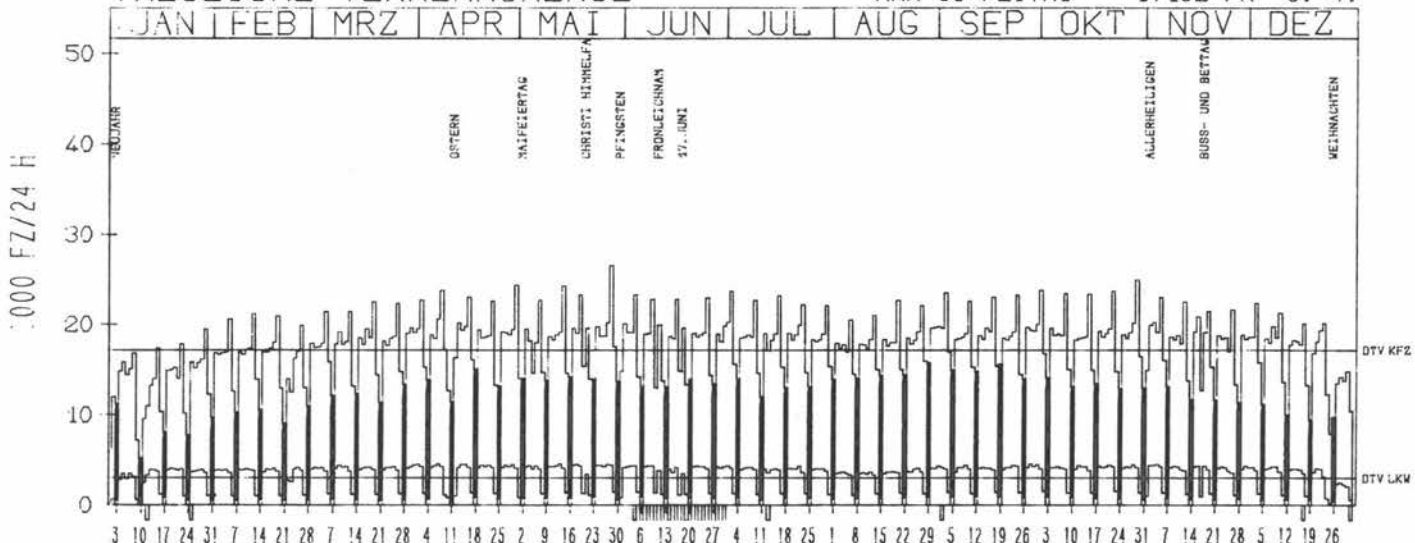
VERKEHRSMENGEN 15-19 UHR




RICHTUNG WEST

DTV KFZ 17177  
 DTV LKW 3061 = 17.82 %  
 MAX WERKTAG 26599 FR 28. 5.  
 MAX FER-WKTAG 23872 DO 8. 4.  
 MAX SO+FEITAG 17162 FR 9. 4.

TAEGLICHE VERKEHRSMENGE



VERKEHRSMENGEN 15-19 UHR





# JAHRESGANGLINIEN 1982

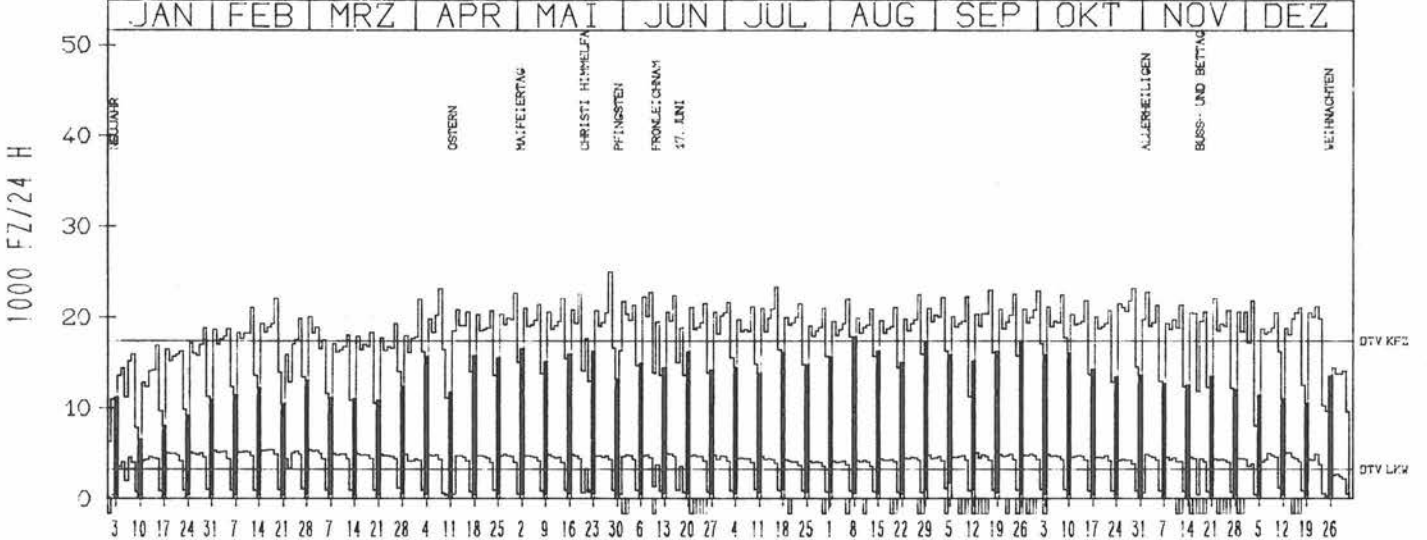
ZST: VIERNHEIM SUED  
 NR.: 6417 6 830 (0830)

LAND: HESSEN  
 STRASSE: A 6  
 KM: 557.8  
 NETZKNOTEN: 6417 307  
 6417 301

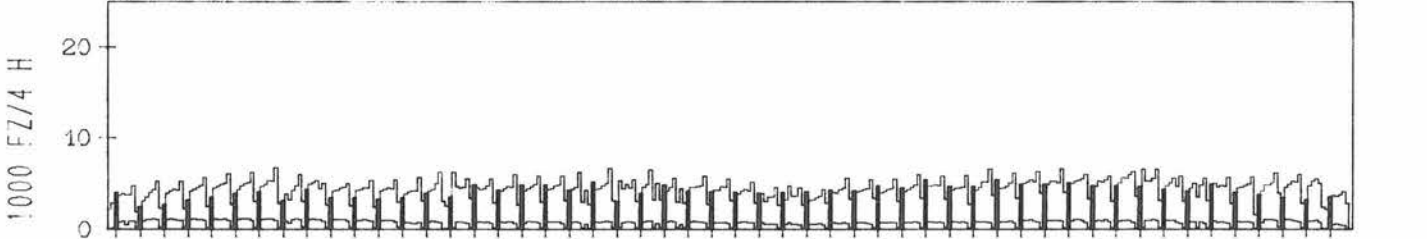
## RICHTUNG OST

DTV KFZ 17451  
 DTV LKW 3302 = 18.92 %  
 MAX WERKTAG 25007 FR 28. 5.  
 MAX FER-WKTAG 23305 FR 16. 7.  
 MAX SO+FEITAG 18509 MO 12. 4.

### TAEGLICHE VERKEHRSMENGE



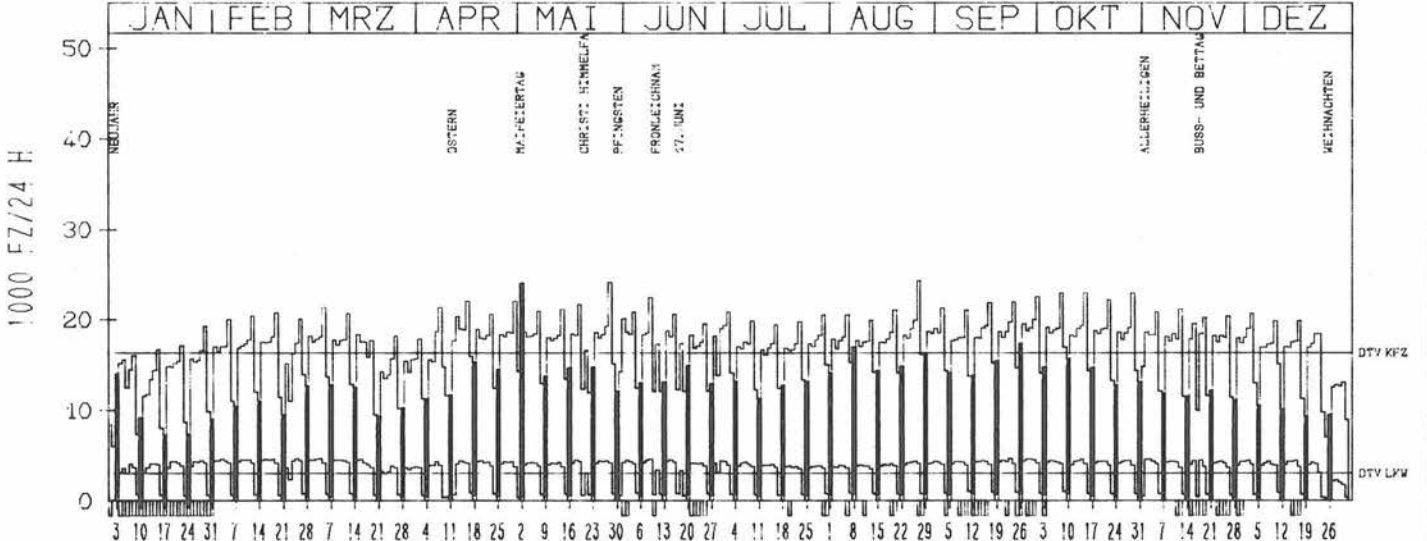
### VERKEHRSMENGEN 15-19 UHR



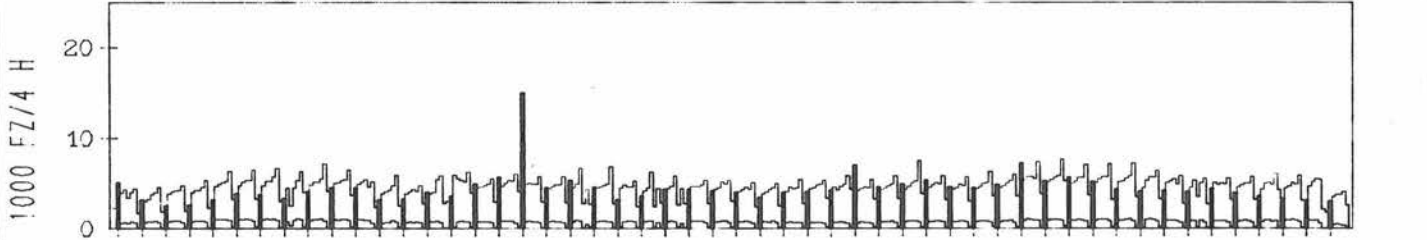
## RICHTUNG WEST

DTV KFZ 16362  
 DTV LKW 2999 = 18.33 %  
 MAX WERKTAG 24151 FR 28. 5.  
 MAX FER-WKTAG 23047 FR 8. 10.  
 MAX SO+FEITAG 24097 SO 2. 5.

### TAEGLICHE VERKEHRSMENGE



### VERKEHRSMENGEN 15-19 UHR





# JAHRESGANGLINIEN 1982

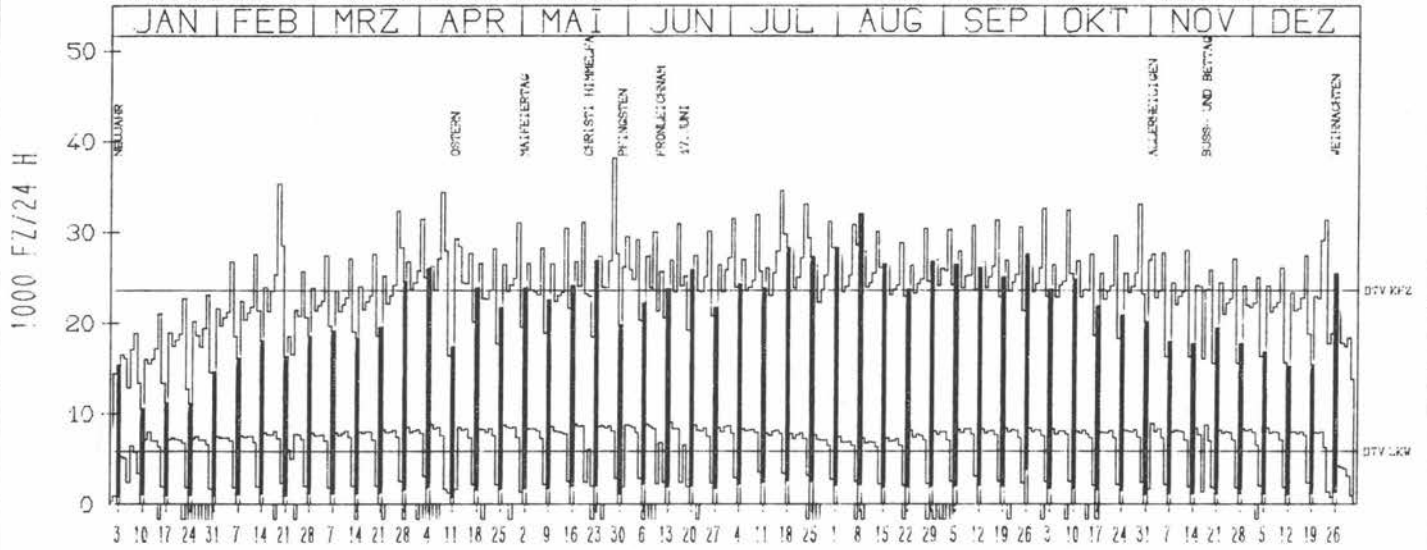
ZST: WALLDÖRF  
 NR.: 6717 8 016 (1016)

LAND: BADEN-WUERTTEMBERG  
 STRASSE: A 6  
 KM: 589.7  
 NETZKNOTEN: 6717 023  
 6718 043

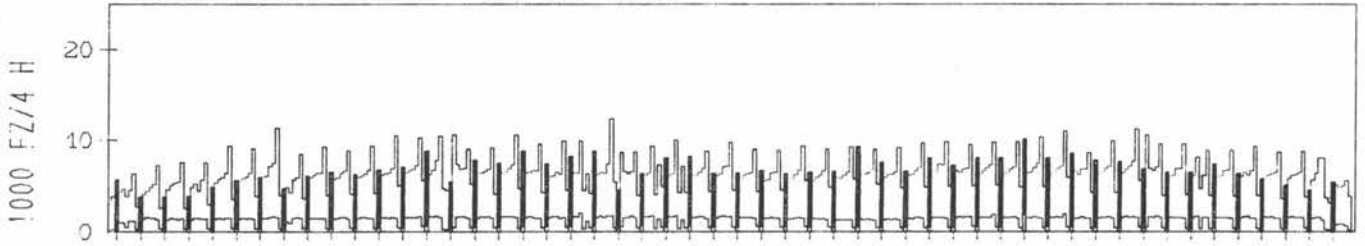
RICHTUNG OST

DTV KFZ 23554  
 DTV LKW 5860 = 24.88 %  
 MAX WERKTAG 38151 FR 28. 5.  
 MAX FER-WKTAG 34573 FR 16. 7.  
 MAX SO-FEITAG 31982 SO 8. 8.

TAEGLICHE VERKEHRSMENGE



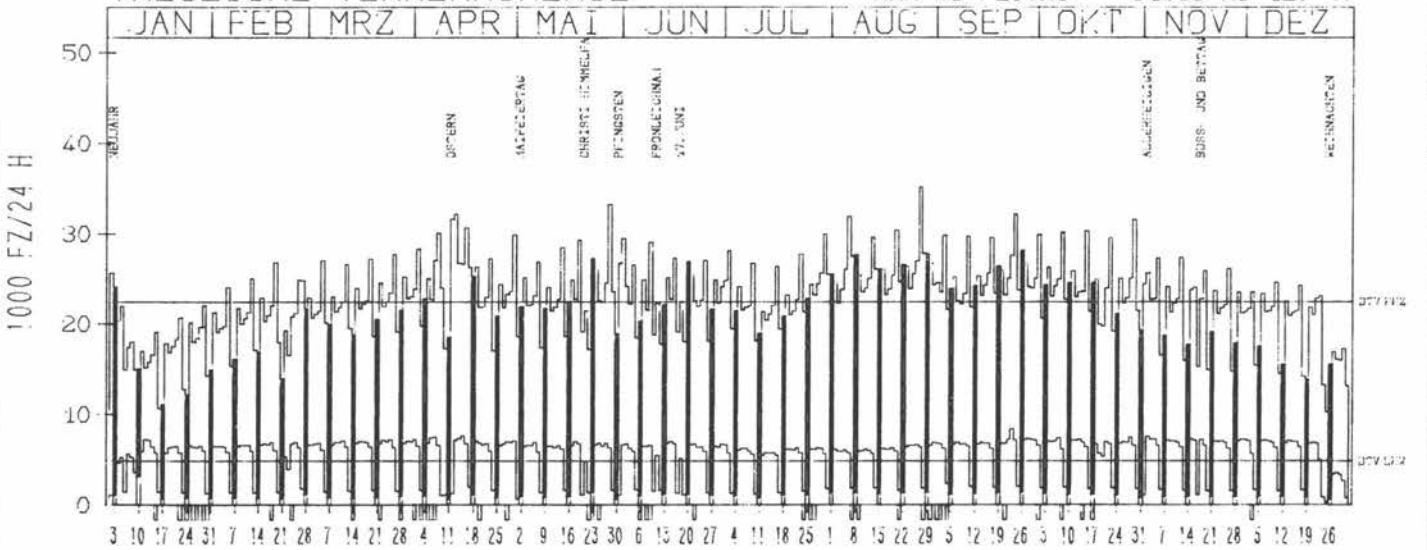
VERKEHRSMENGEN 15-19 UHR



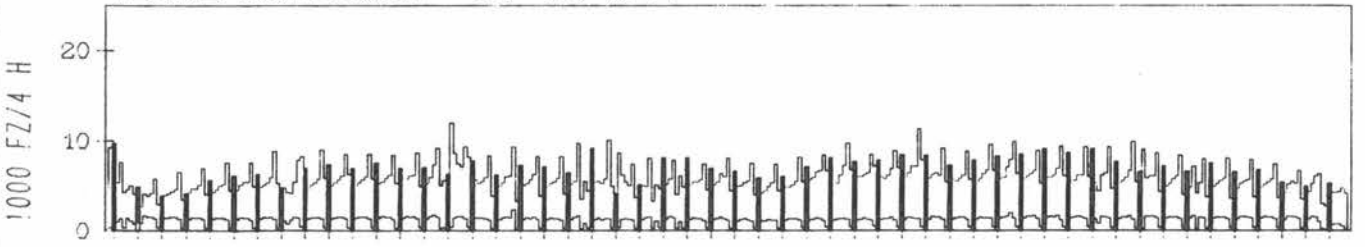
RICHTUNG WEST

DTV KFZ 22530  
 DTV LKW 4877 = 21.64 %  
 MAX WERKTAG 33220 FR 28. 5.  
 MAX FER-WKTAG 35192 FR 27. 8.  
 MAX SO-FEITAG 31663 MO 12. 4.

TAEGLICHE VERKEHRSMENGE



VERKEHRSMENGEN 15-19 UHR



# JAHRESGANGLINIEN 1982

ZST: SCHWABBACH

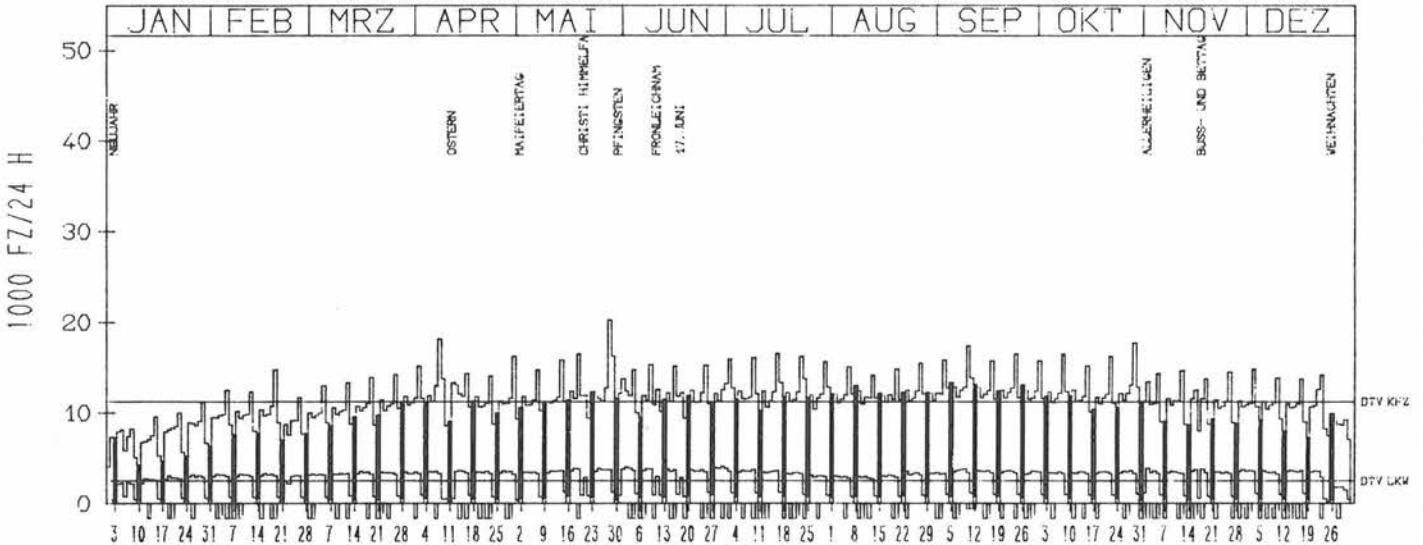
NR.: 6822 8 091 (1091)

LAND: BADEN-WUERTTEMBERG  
 STRASSE: A 6  
 KM: 650.4  
 NETZKNOTEN: 6821 059  
 6822 054

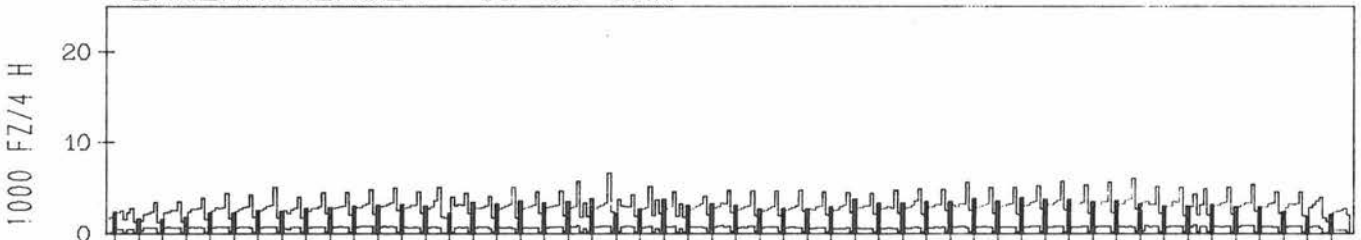
## RICHTUNG OST

DTV KFZ 11296  
 DTV LKW 2513 = 22.25 %  
 MAX WERKTAG 20242 FR 28. 5.  
 MAX FER-WKTAG 18176 DO 8. 4.  
 MAX SO+FEITAG 13753 FR 9. 4.

### TAEGLICHE VERKEHRSMENGE



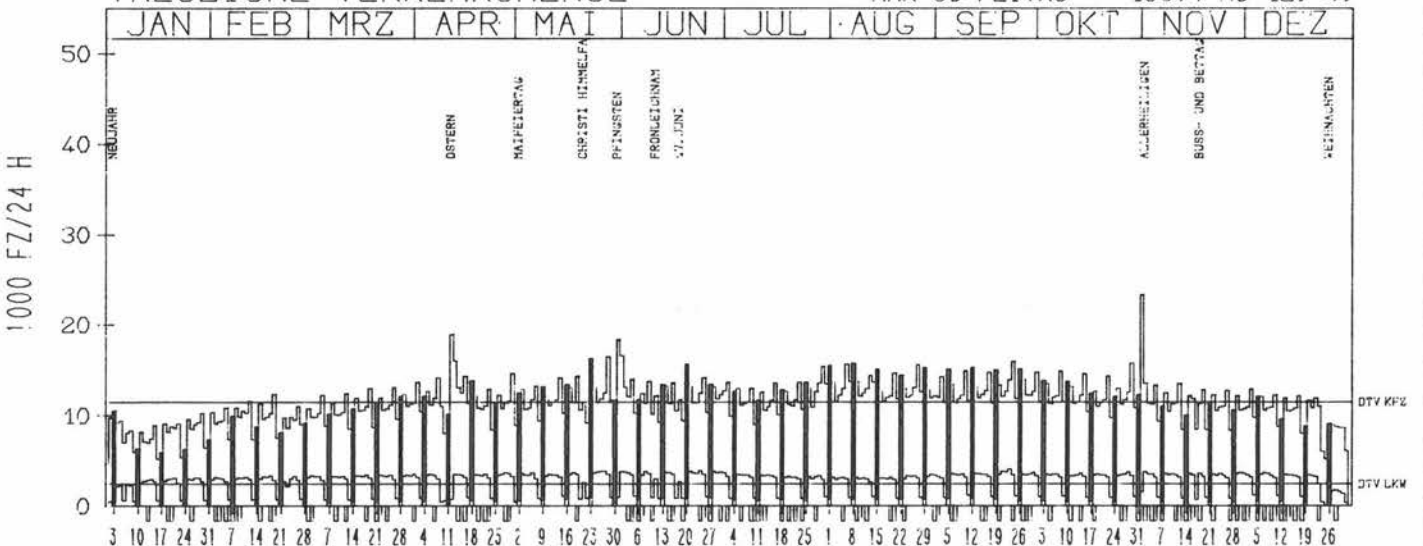
### VERKEHRSMENGEN 15-19 UHR



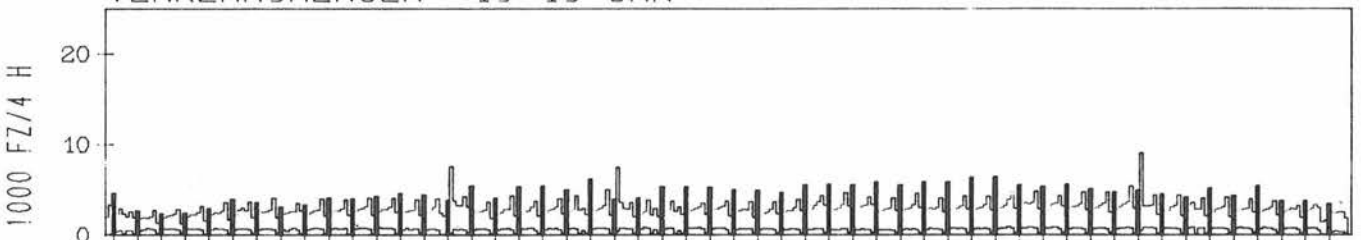
## RICHTUNG WEST

DTV KFZ 11519  
 DTV LKW 2474 = 21.48 %  
 MAX WERKTAG 16507 FR 28. 5.  
 MAX FER-WKTAG 16590 DI 1. 6.  
 MAX SO+FEITAG 18974 MO 12. 4.

### TAEGLICHE VERKEHRSMENGE



### VERKEHRSMENGEN 15-19 UHR



# JAHRESGANGLINIEN 1982

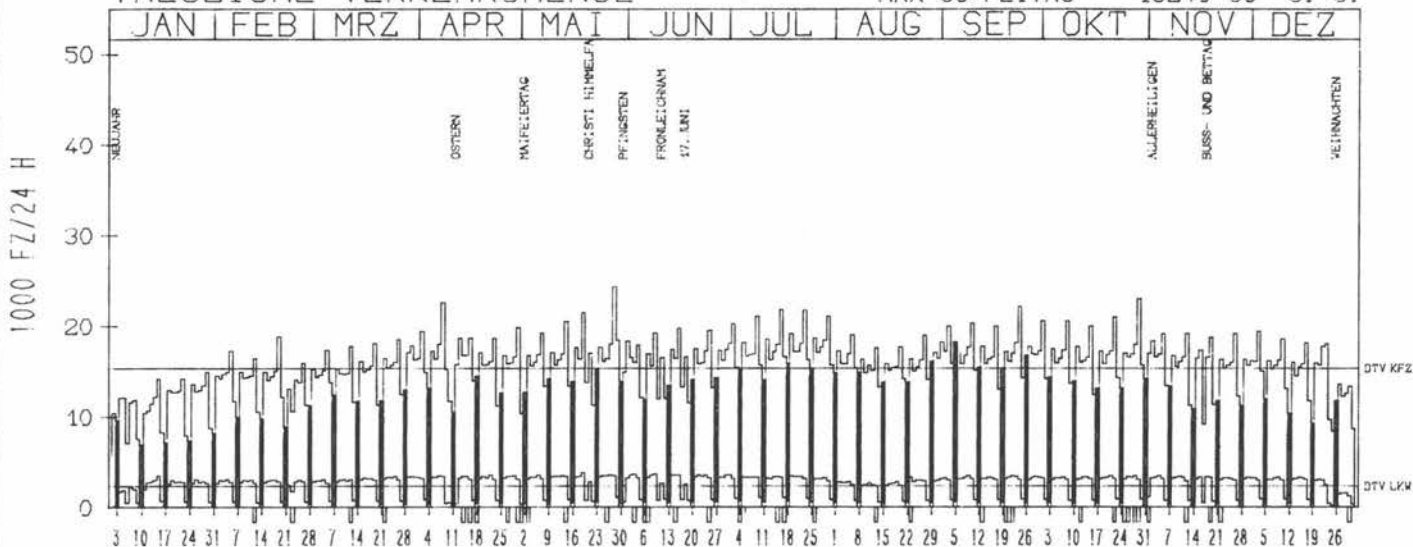
ZST: SCHWABACH OST  
 NR.: 6632 9 944 (9052)

LAND: BAYERN  
 STRASSE: A 6  
 KM: 392,7  
 NETZKNOTEN: 6632 029  
 6632 032

## RICHTUNG OST

DTV KFZ 15332  
 DTV LKW 2309 = 15,06 %  
 MAX WERKTAG 24312 FR 28. 5.  
 MAX FER-WKTAG 22568 DO 8. 4.  
 MAX SO+FEITAG 18240 SO 5. 9.

### TAEGLICHE VERKEHRSMENGE



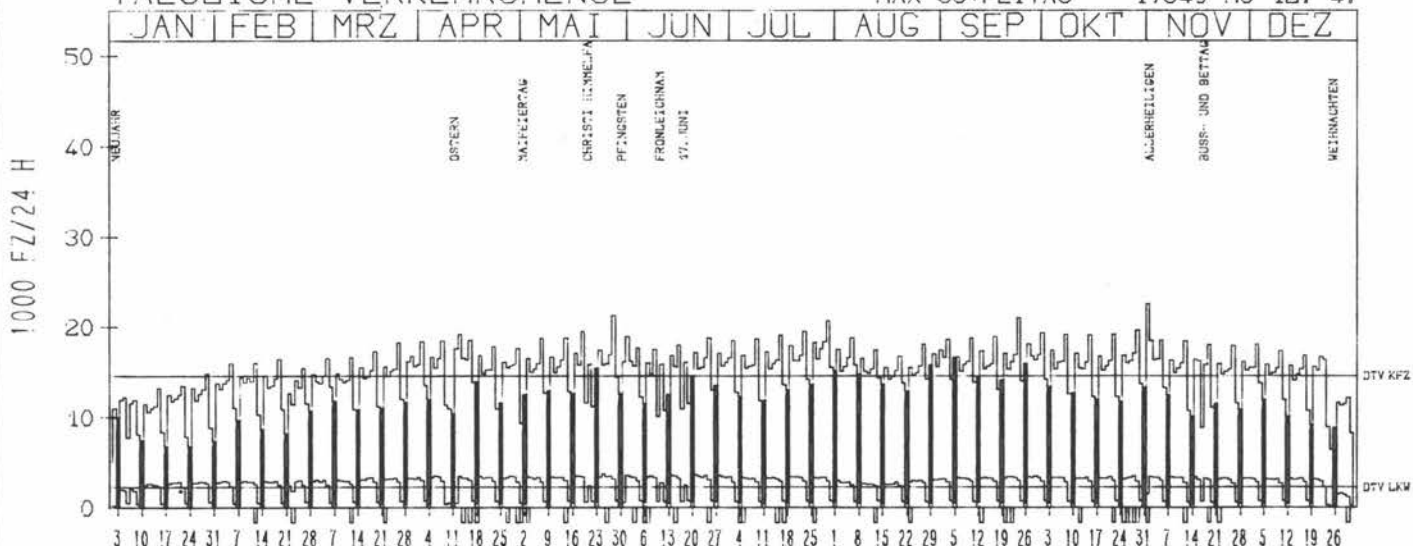
### VERKEHRSMENGEN 15-19 UHR



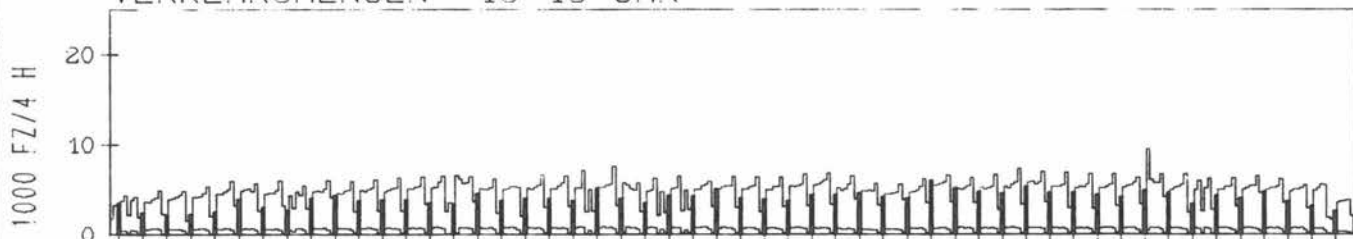
## RICHTUNG WEST

DTV KFZ 14635  
 DTV LKW 2274 = 15,54 %  
 MAX WERKTAG 21256 FR 28. 5.  
 MAX FER-WKTAG 20708 FR 30. 7.  
 MAX SO+FEITAG 17640 MO 12. 4.

### TAEGLICHE VERKEHRSMENGE



### VERKEHRSMENGEN 15-19 UHR



# JAHRESGANGLINIEN 1982

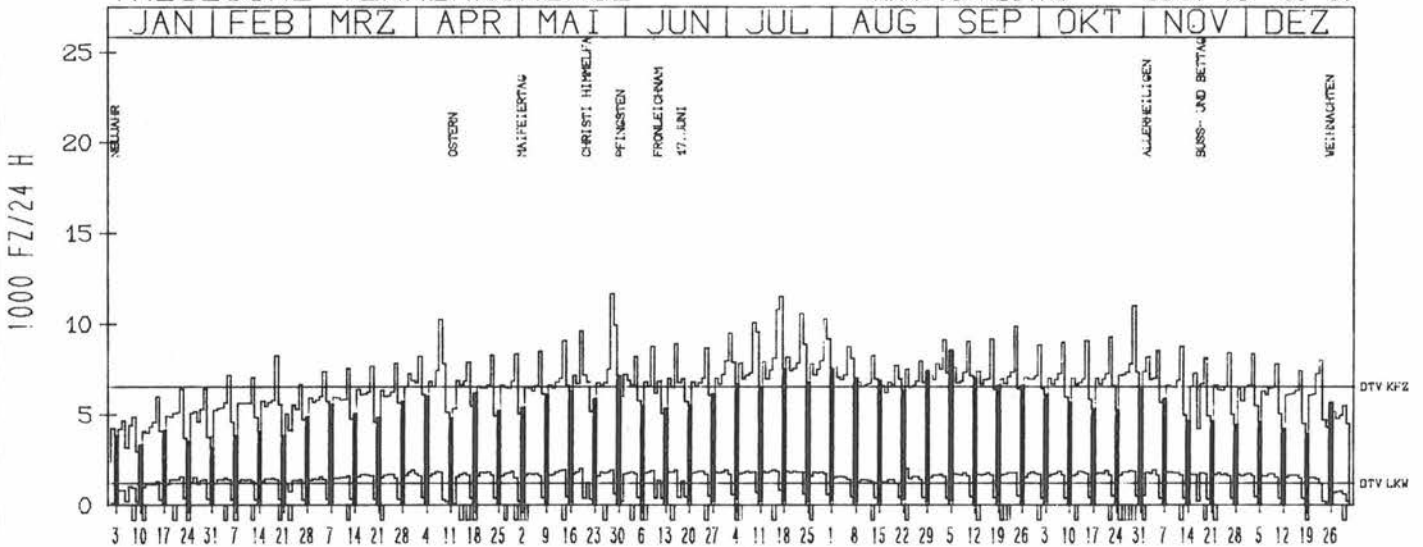
ZST: AK FEUCHT-OST  
 NR.: 6633 9 753 (9053)

LAND: BAYERN  
 STRASSE: A 6  
 KM: 6533 019  
 NETZKNOTEN: 6633 001

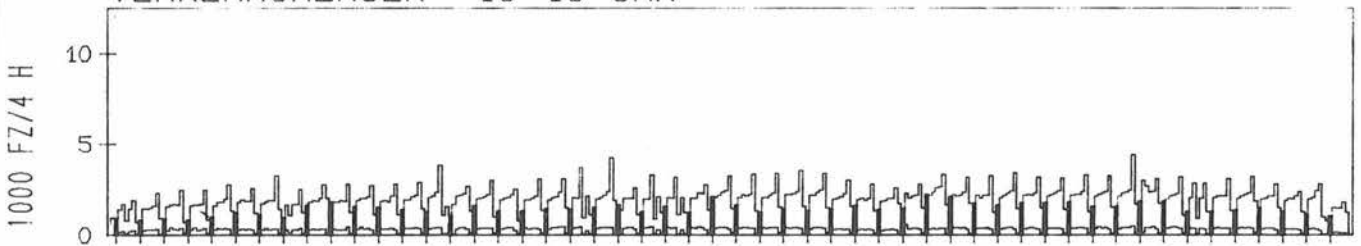
## RICHTUNG OST

DTV KFZ 6541  
 DTV LKW 1198 = 18.32 %  
 MAX WERKTAG 11660 FR 28. 5.  
 MAX FER-WKTAG 11488 SA 17. 7.  
 MAX SO+FEITAG 8544 SO 5. 9.

### TAEGLICHE VERKEHRSMENGE



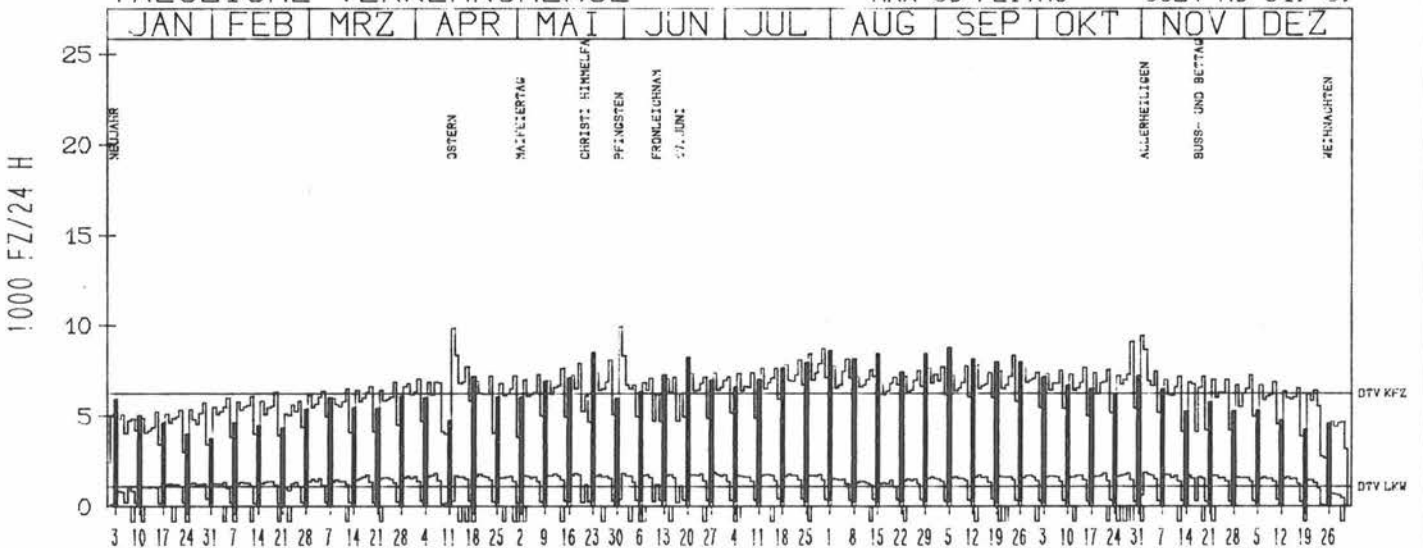
### VERKEHRSMENGEN 15-19 UHR




## RICHTUNG WEST

DTV KFZ 6249  
 DTV LKW 1106 = 17.69 %  
 MAX WERKTAG 8328 FR 24. 9.  
 MAX FER-WKTAG 8736 FR 30. 7.  
 MAX SO+FEITAG 9924 MO 31. 5.

### TAEGLICHE VERKEHRSMENGE



### VERKEHRSMENGEN 15-19 UHR



# JAHRESGANGLINIEN 1982

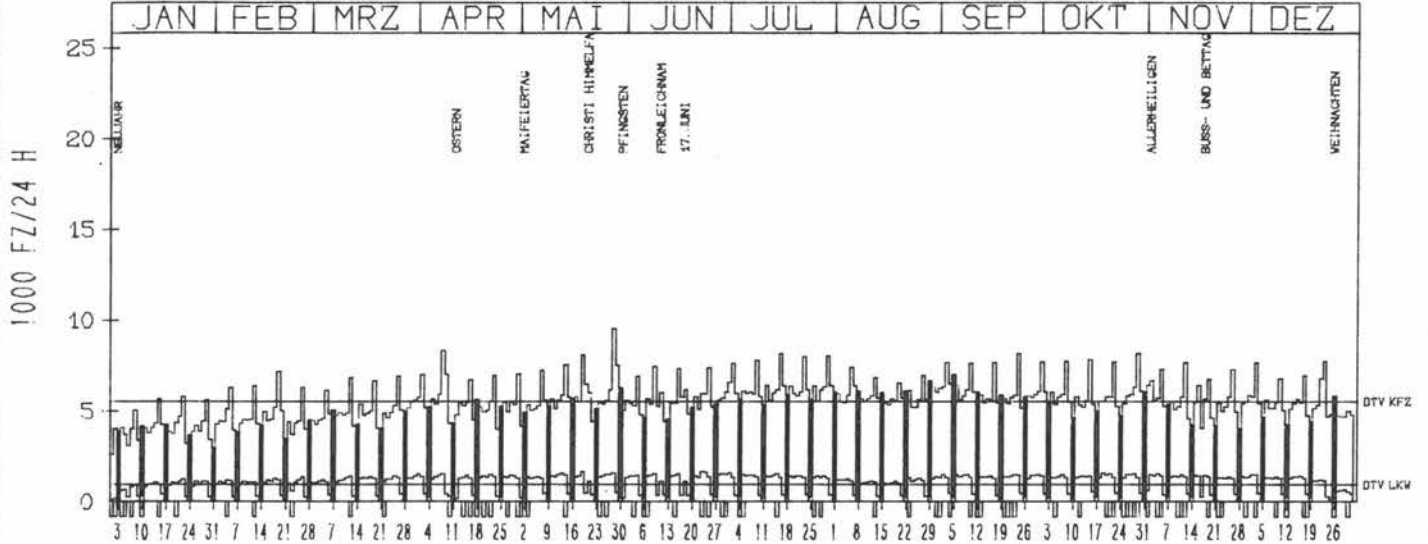
ZST: AK ALTDORF OST  
NR.: 6533 9 054

LAND: BAYERN  
STRASSE: A 6  
KM: 801.8  
NETZKNOTEN: 6533 019  
6534 012

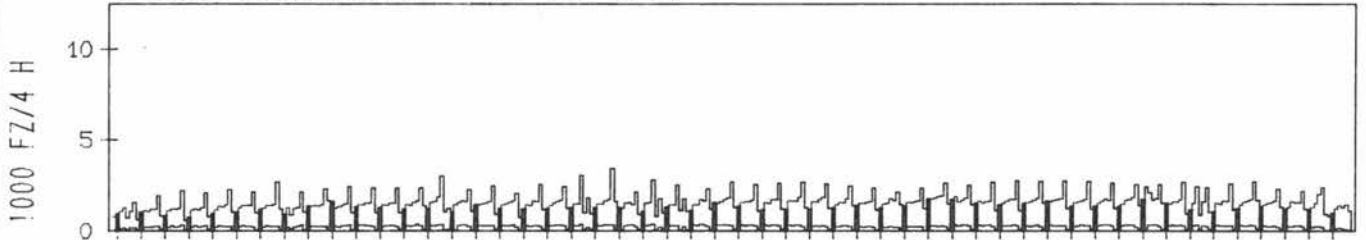
## RICHTUNG WEST

DTV KFZ 5528  
DTV LKW 978 = 17.69 %  
MAX WERKTAG 9536 FR 28. 5.  
MAX FER-WKTAG 8340 DO 8. 4.  
MAX SO+FEITAG 6988 FR 9. 4.

### TAEGLICHE VERKEHRSMENGE



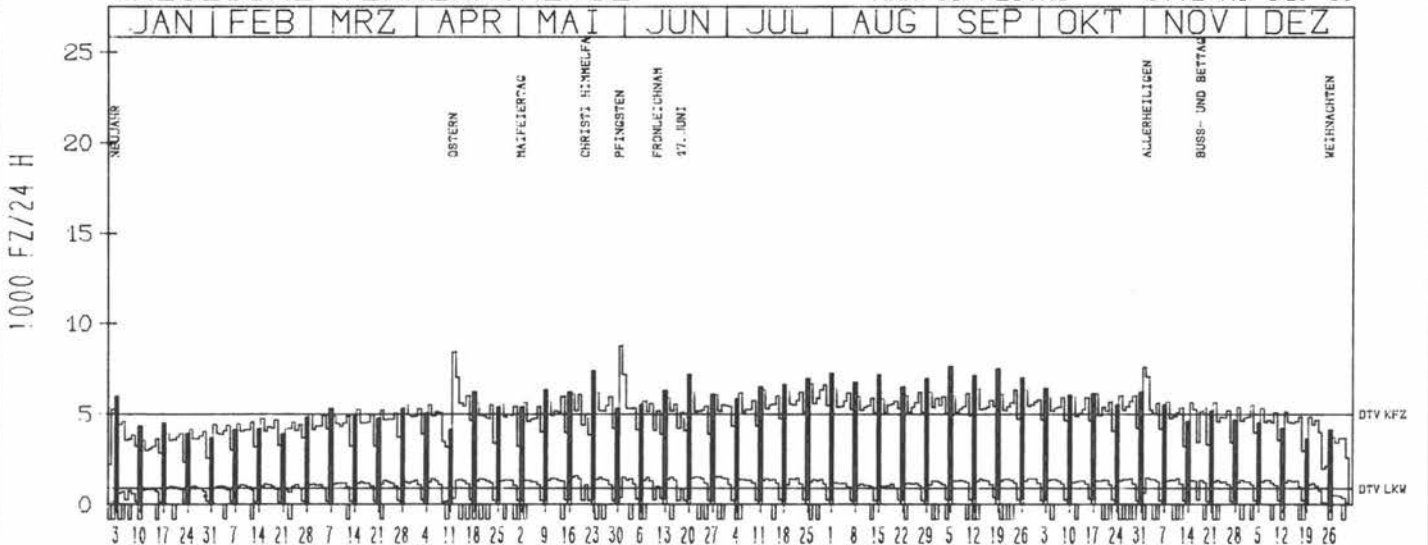
### VERKEHRSMENGEN 15-19 UHR




## RICHTUNG OST

DTV KFZ 5031  
DTV LKW 886 = 17.62 %  
MAX WERKTAG 6356 FR 24. 9.  
MAX FER-WKTAG 7184 DI 1. 6.  
MAX SO+FEITAG 8772 MO 31. 5.

### TAEGLICHE VERKEHRSMENGE



### VERKEHRSMENGEN 15-19 UHR





# JAHRESGANGLINIEN 1982

ZST: OWSCHLAG

NR.: 1523 1 107

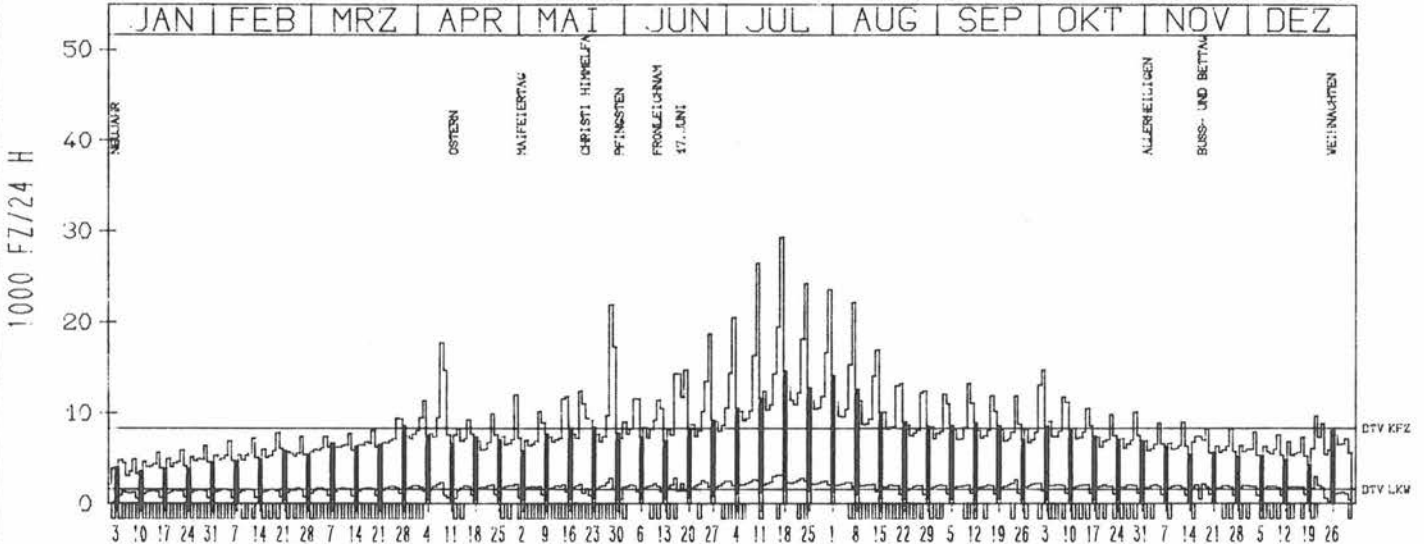
LAND:  
STRASSE:  
KM:  
NETZKNOTEN:

SCHLESWIG-HOLSTEIN  
A 7  
131.9

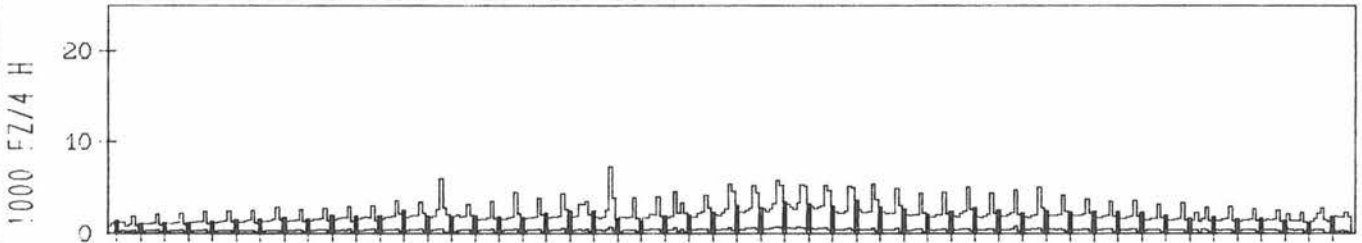
## RICHTUNG NÖRD

DTV KFZ	8322
DTV LKW	1560 = 18.75 %
MAX WERKTAG	14766 SA 2.10.
MAX FER-WKTAG	29330 SA 17. 7.
MAX SO+FEITAG	14637 FR 9. 4.

### TÄGLICHE VERKEHRSMENGE



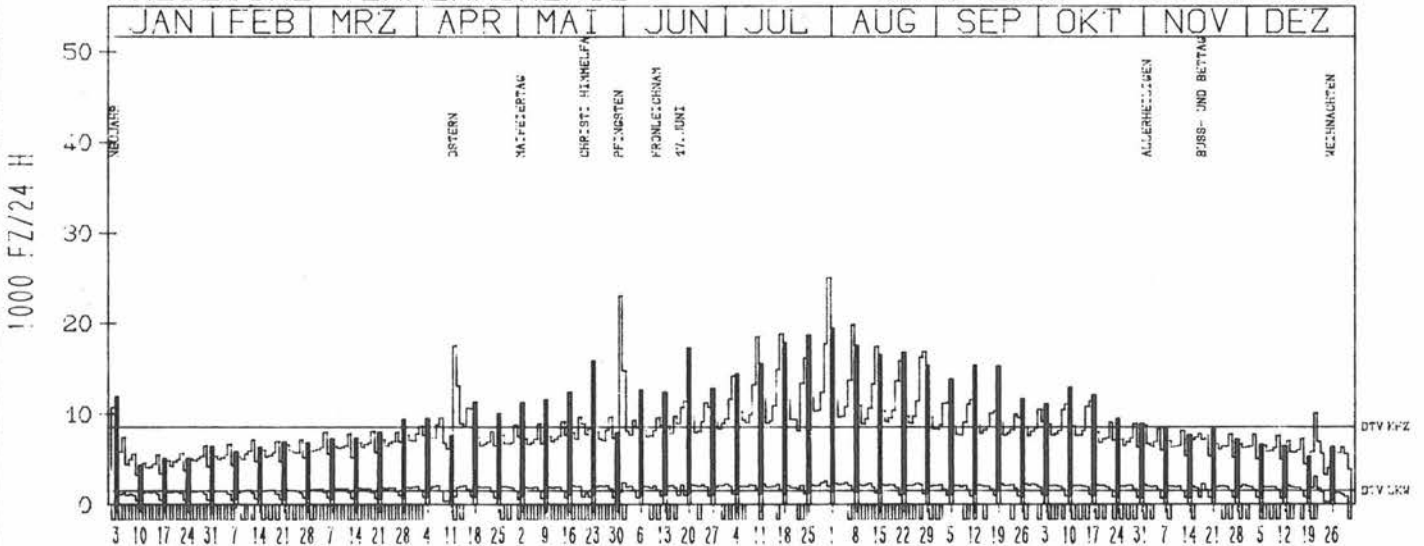
### VERKEHRSMENGEN 15-19 UHR



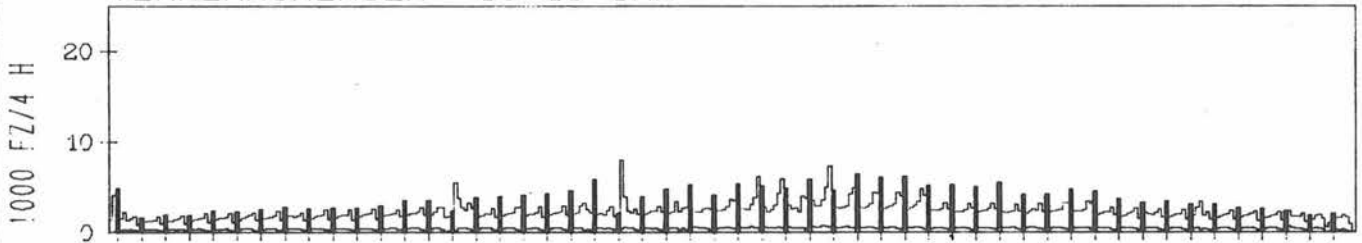
## RICHTUNG SÜED

DTV KFZ	8572
DTV LKW	1567 = 18.28 %
MAX WERKTAG	10400 SA 18. 9.
MAX FER-WKTAG	25955 SA 31. 7.
MAX SO+FEITAG	23085 MO 31. 5.

### TÄGLICHE VERKEHRSMENGE



### VERKEHRSMENGEN 15-19 UHR



# JAHRESGANGLINIEN 1982

ZST: EINFELD

LAND: SCHLESWIG-HOLSTEIN

NR.: 1825 1 106

STRASSE: A 7

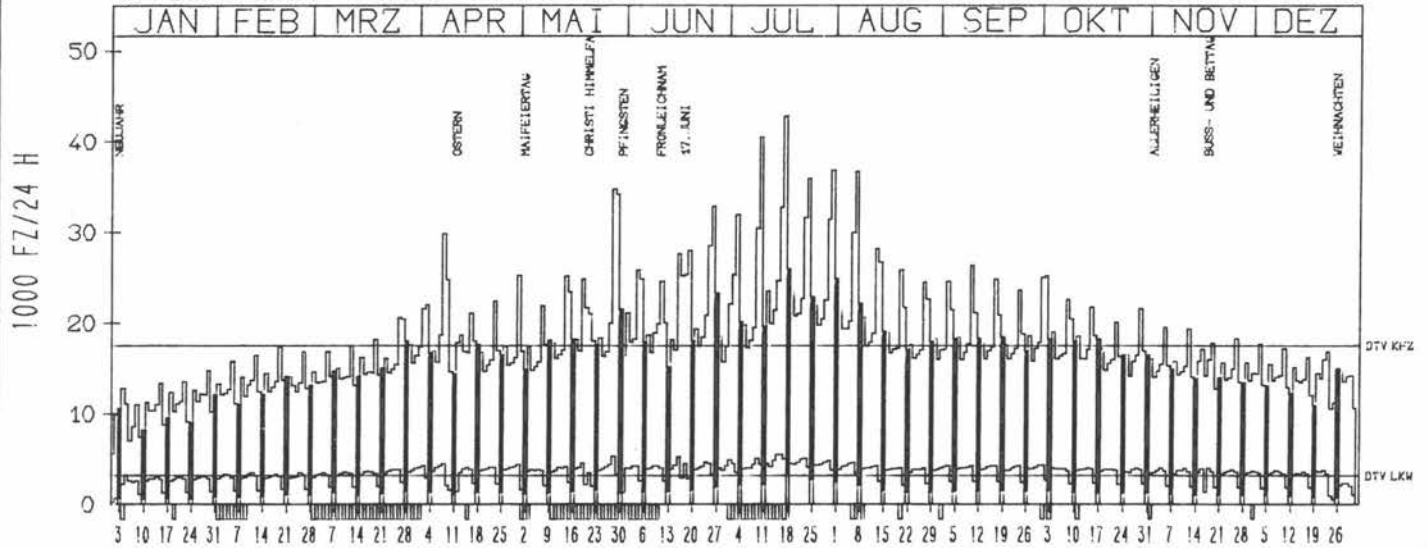
KM: 93.1

NETZKNOTEN:

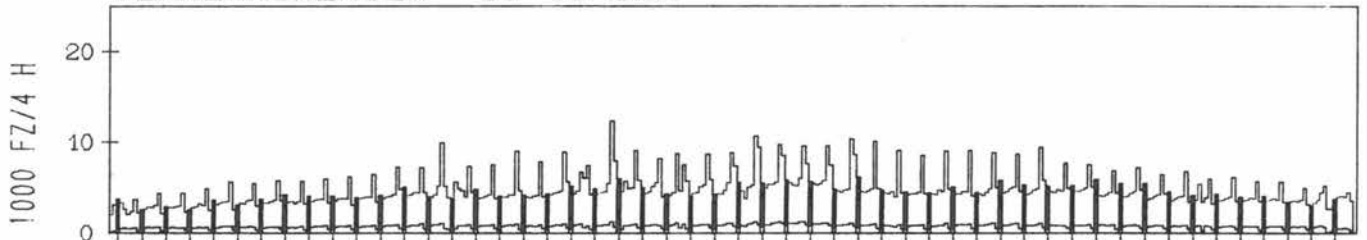
RICHTUNG NÖRD

DTV KFZ 17531  
 DTV LKW 3163 = 18.04 %  
 MAX WERKTAG 27688 MI 16. 6.  
 MAX FER-WKTAG 36800 SA 31. 7.  
 MAX SO+FEITAG 25193 DO 17. 6.

TAEGLICHE VERKEHRSMENGE



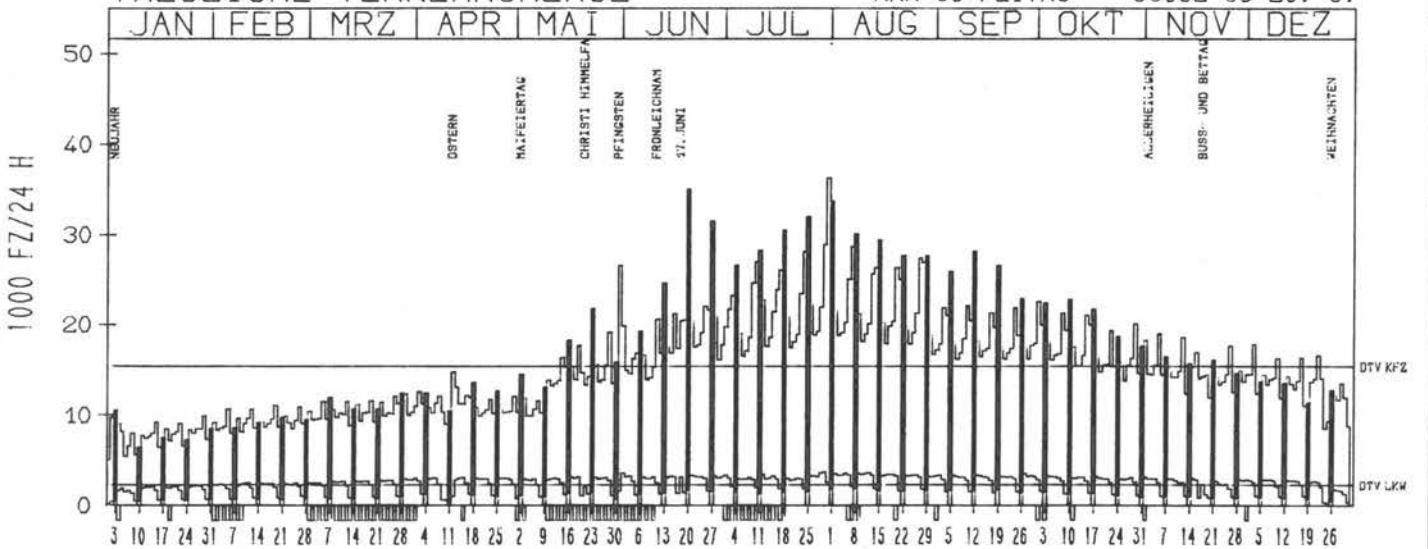
VERKEHRSMENGEN 15-19 UHR



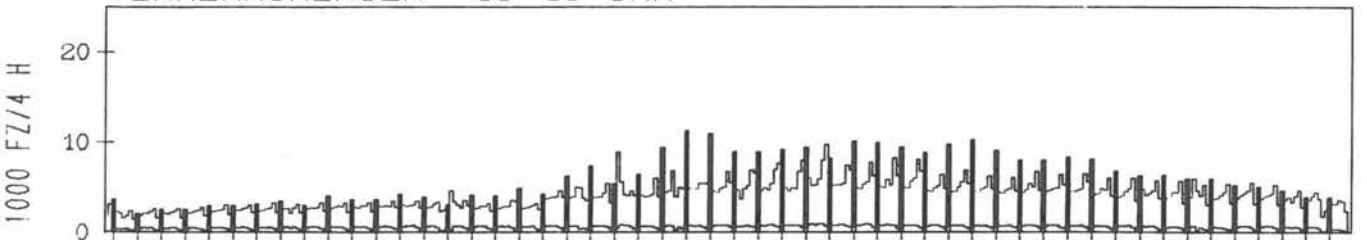
RICHTUNG SÜED

DTV KFZ 15398  
 DTV LKW 2290 = 14.87 %  
 MAX WERKTAG 21955 FR 24. 9.  
 MAX FER-WKTAG 36245 SA 31. 7.  
 MAX SO+FEITAG 35032 SO 20. 6.

TAEGLICHE VERKEHRSMENGE



VERKEHRSMENGEN 15-19 UHR



# JAHRESGANGLINIEN 1982

ZST: QUICKBÖRN

NR.: 2225 1 103

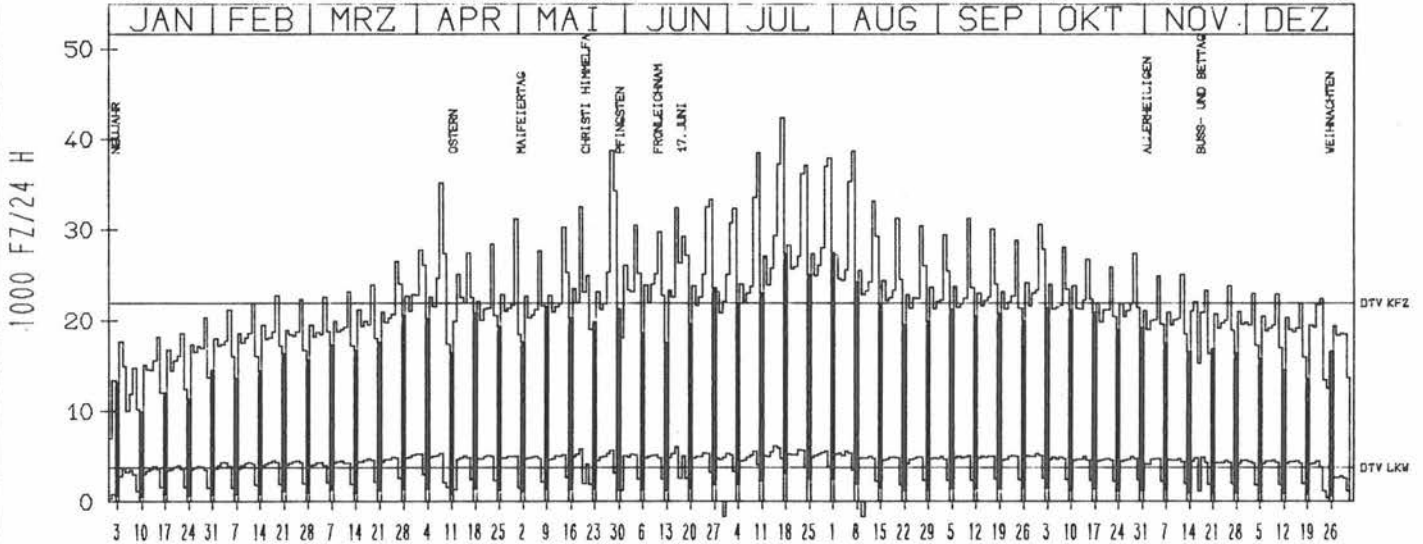
LAND:  
STRASSE:  
KM:  
NETZKNOTEN:

SCHLESWIG-HOLSTEIN  
A 7  
48.7


## RICHTUNG NÖRD

DTV KFZ 21878  
DTV LKW 3770 = 17.23 %  
MAX WERKTAG 38710 FR 28. 5.  
MAX FER-WKTAG 42362 SA 17. 7.  
MAX SO+FEITAG 27365 SO 1. 8.

### TÄGLICHE VERKEHRSMENGE



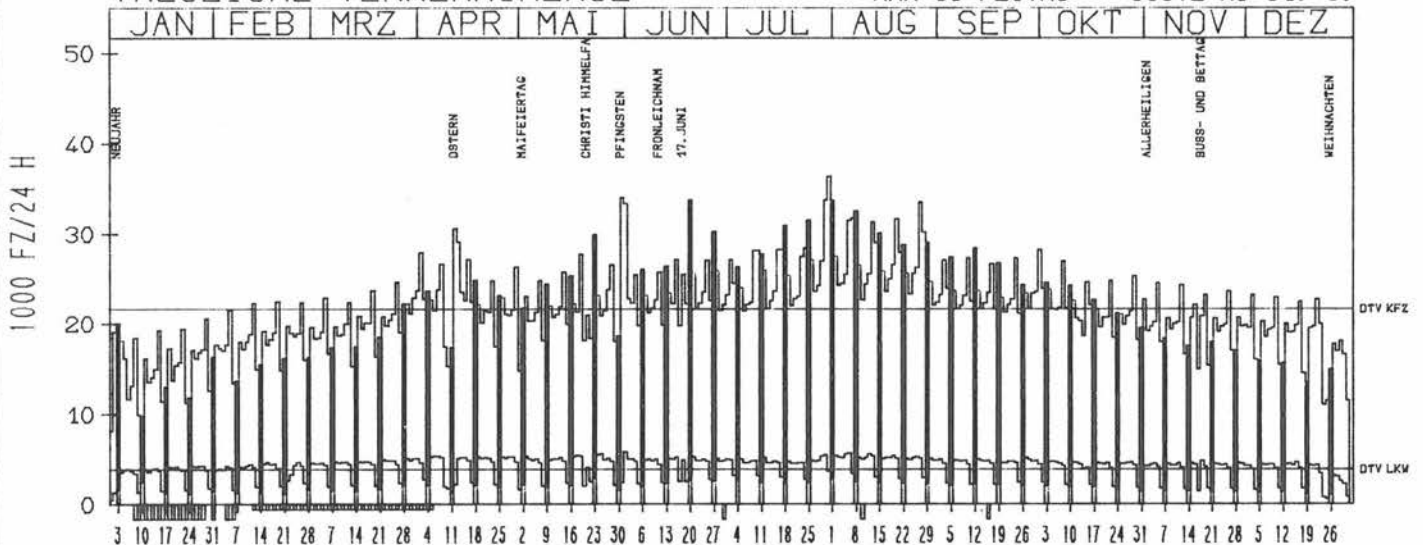
### VERKEHRSMENGEN 15-19 UHR




## RICHTUNG SÜED

DTV KFZ 21646  
DTV LKW 3842 = 17.75 %  
MAX WERKTAG 33307 DI 1. 6.  
MAX FER-WKTAG 36320 SA 31. 7.  
MAX SO+FEITAG 33972 MO 31. 5.

### TÄGLICHE VERKEHRSMENGE



### VERKEHRSMENGEN 15-19 UHR



# JAHRESGANGLINIEN 1982

ZST: BAHRENFELD

NR.: 2425 4 251

LAND: HAMBURG

STRASSE: A 7

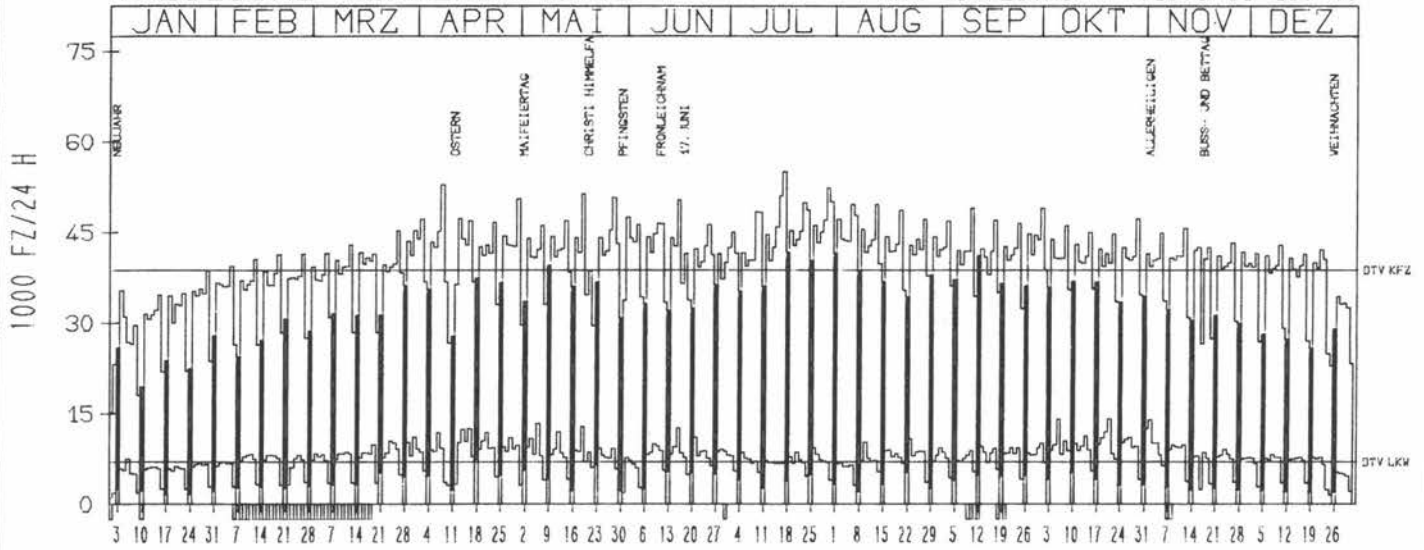
KM: 29.2

NETZKNOTEN: 2425 009  
2425 001

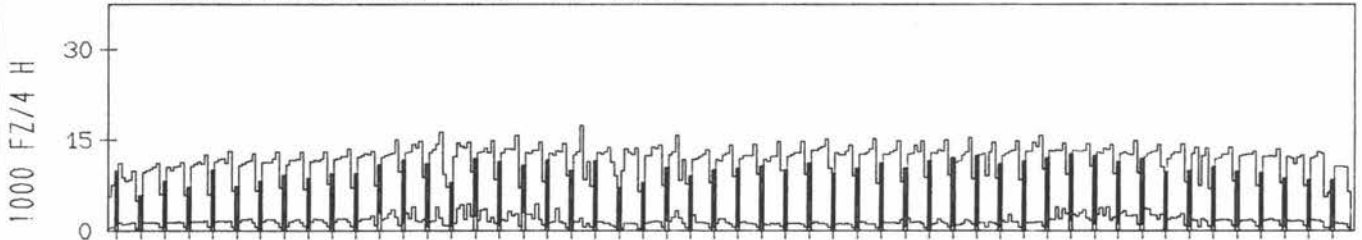
RICHTUNG NÖRD

DTV KFZ 38777  
DTV LKW 7012 = 18.08 %  
MAX WERKTAG 52827 DO 8. 4.  
MAX FER-WKTAG 54955 SA 17. 7.  
MAX SO+FEITAG 41573 SO 18. 7.

TÄGLICHE VERKEHRSMENGE



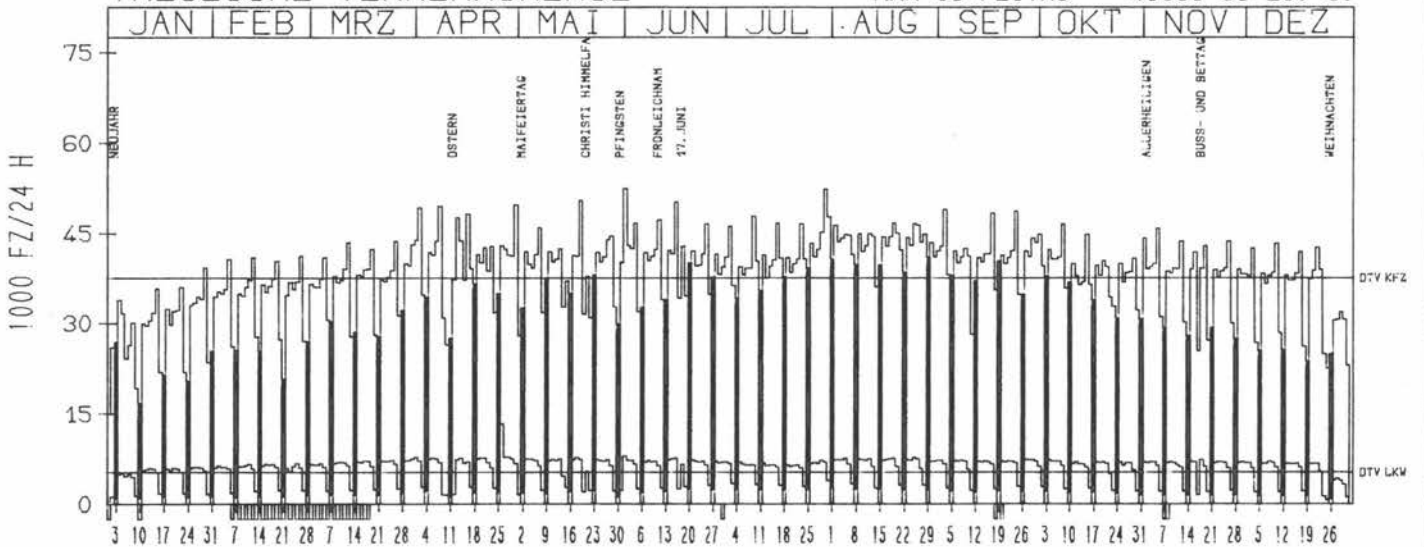
VERKEHRSMENGEN 15-19 UHR



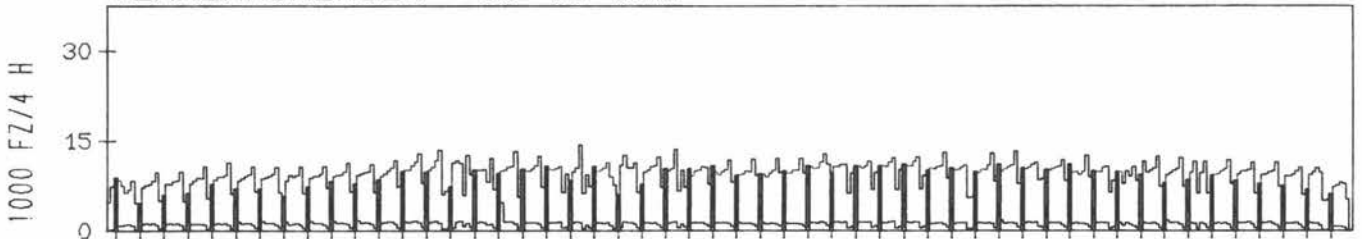
RICHTUNG SÜED

DTV KFZ 37691  
DTV LKW 5332 = 14.15 %  
MAX WERKTAG 52552 DI 1. 6.  
MAX FER-WKTAG 52397 FR 30. 7.  
MAX SO+FEITAG 40968 SO 29. 8.

TÄGLICHE VERKEHRSMENGE



VERKEHRSMENGEN 15-19 UHR



# JAHRESGANGLINIEN 1982

ZST: BISPINGEN

NR.: 2924 3 301

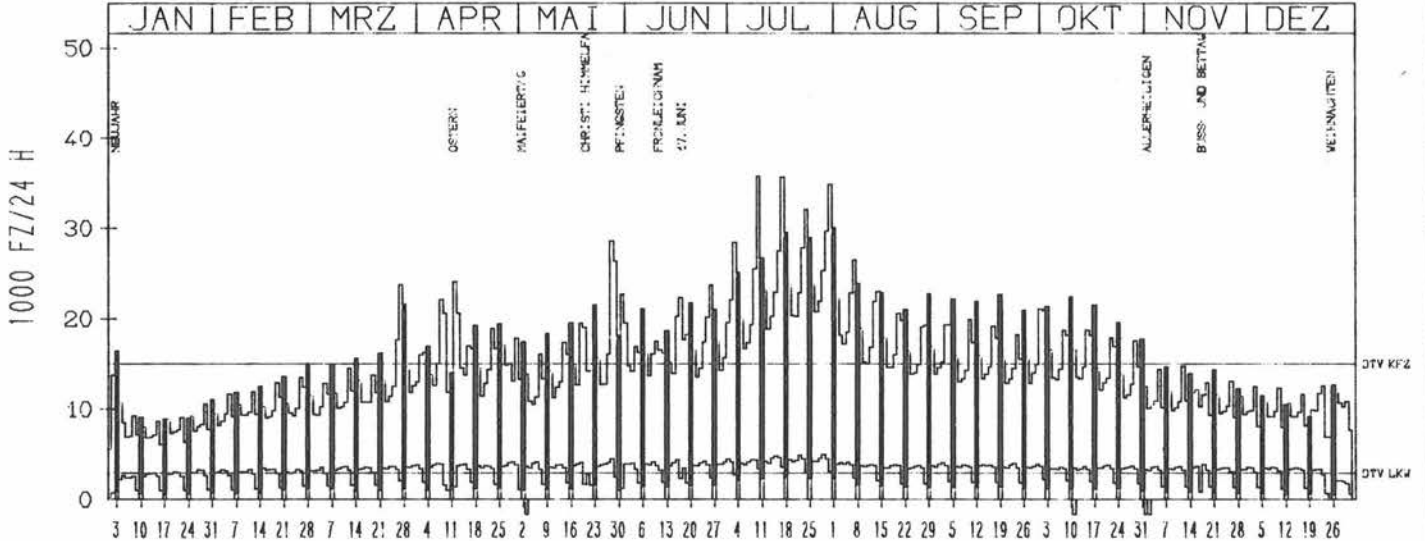
LAND:  
STRASSE:  
KM:  
NETZKNOTEN:

NIEDERSACHSEN  
A 7  
45.8

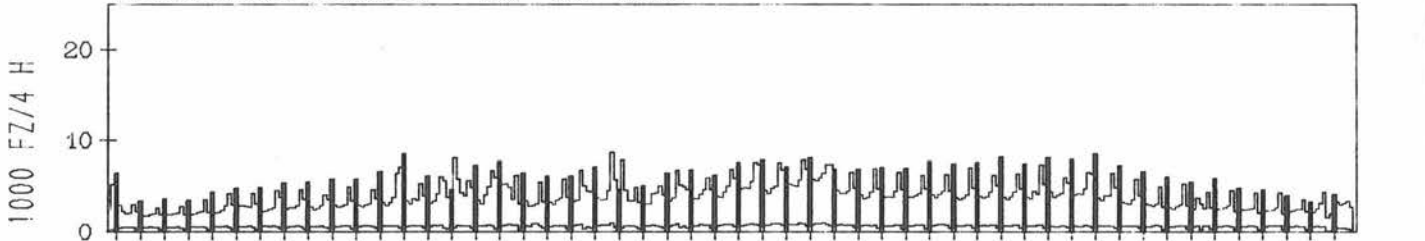
## RICHTUNG NÖRD

DTV KFZ	15000
DTV LKW	2917 = 19.45 %
MAX WERKTAG	28607 FR 28. 5.
MAX FER-WKTAG	35736 SA 10. 7.
MAX SO+FEITAG	29968 SO 1. 8.

### TÄGLICHE VERKEHRSMENGE



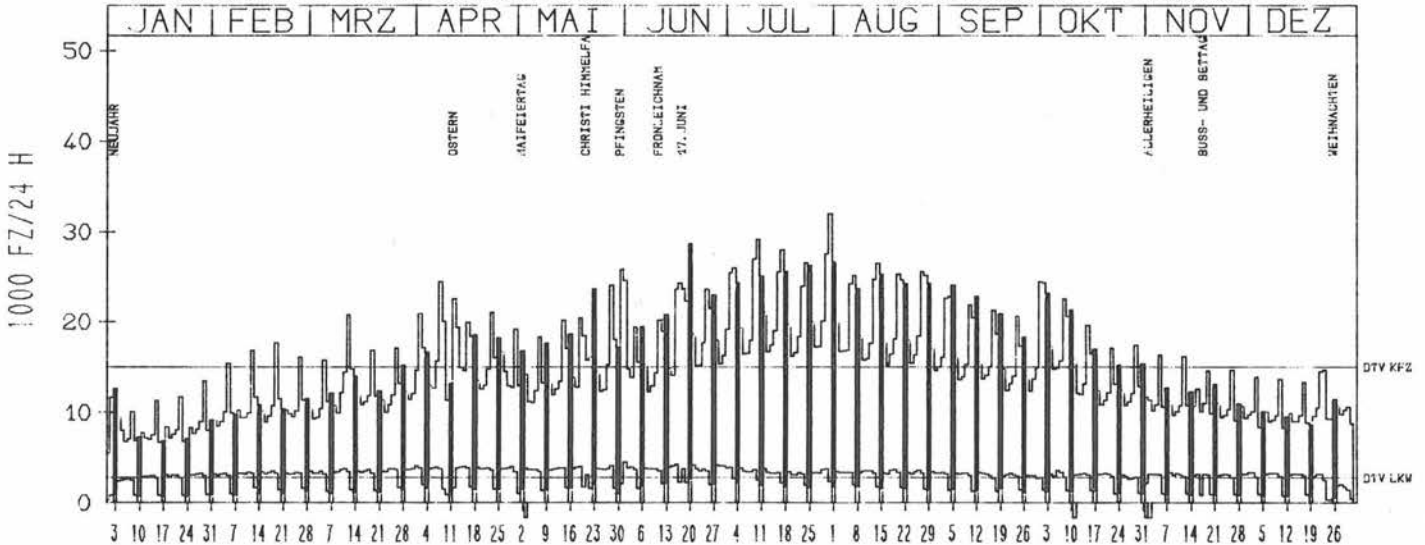
### VERKEHRSMENGEN 15-19 UHR




## RICHTUNG SÜED

DTV KFZ	15012
DTV LKW	2750 = 18.32 %
MAX WERKTAG	24491 FR 1. 10.
MAX FER-WKTAG	32042 SA 31. 7.
MAX SO+FEITAG	28680 SO 20. 6.

### TÄGLICHE VERKEHRSMENGE



### VERKEHRSMENGEN 15-19 UHR





# JAHRESGANGLINIEN 1982

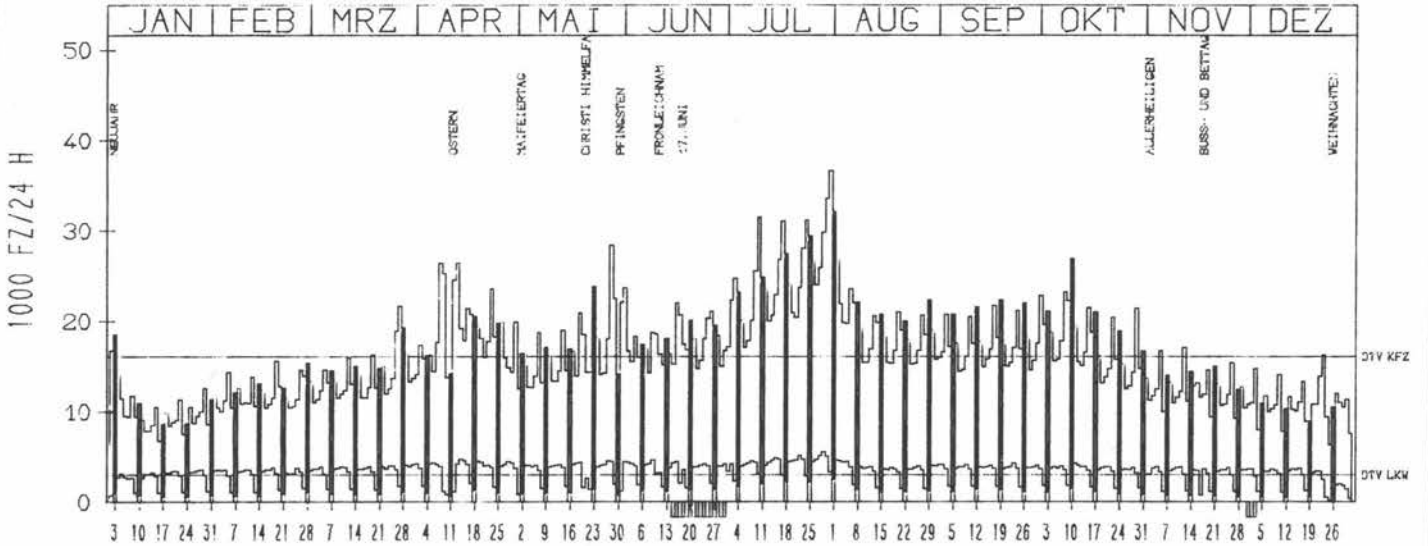
ZST: DUEDERÖDE  
NR.: 4126 4 602

LAND: NIEDERSACHSEN  
STRASSE: A 7  
KM: 228.8  
NETZKNOTEN:

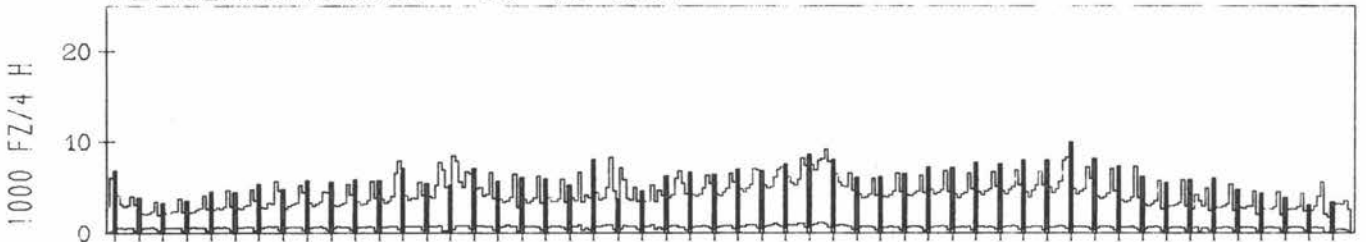
## RICHTUNG NÖRD

DTV KFZ	16054
DTV LKW	3023 = 18.83 %
MAX WERKTAG	28375 FR 28. 5.
MAX FER-WKTAG	36621 SA 31. 7.
MAX SO+FEITAG	32041 SO 1. 8.

### TÄGLICHE VERKEHRSMENGE



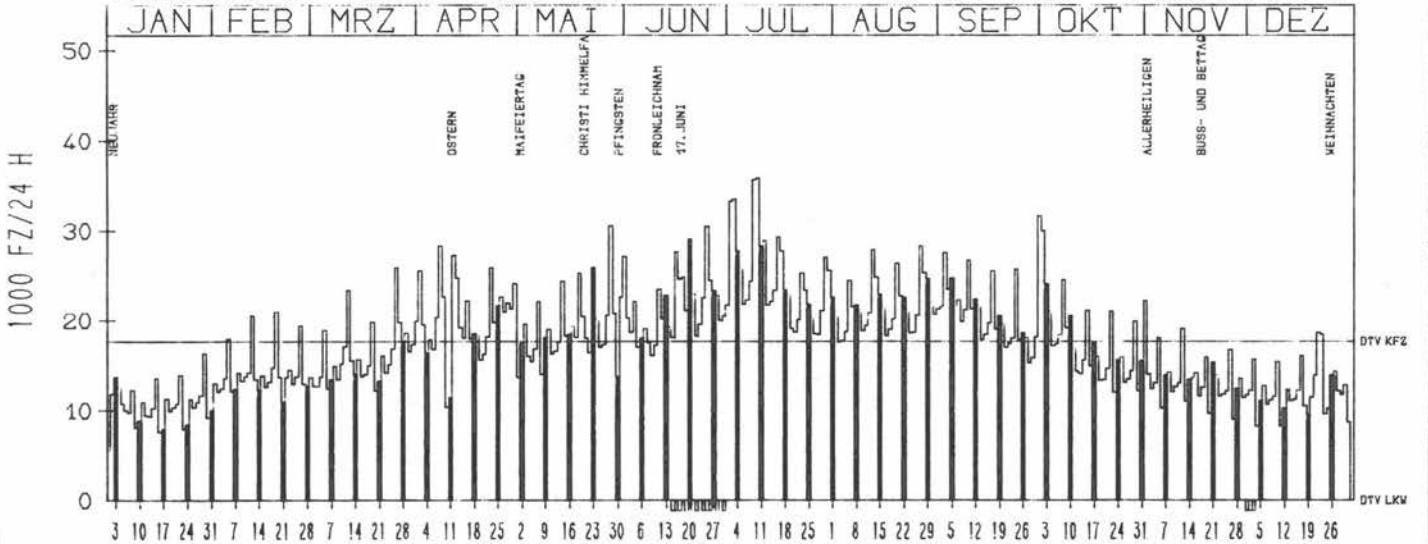
### VERKEHRSMENGEN 15-19 UHR




## RICHTUNG SÜED

DTV KFZ	17684
DTV LKW	0 = 0.00 %
MAX WERKTAG	31709 FR 1. 10.
MAX FER-WKTAG	35825 SA 10. 7.
MAX SO+FEITAG	28236 SO 11. 7.

### TÄGLICHE VERKEHRSMENGE



### VERKEHRSMENGEN 15-19 UHR



# JAHRESGANGLINIEN 1982

ZST: WELKERS

NR.: 5524 6 878 (0878)

LAND: HESSEN

STRASSE: A 7

KM: 46.0

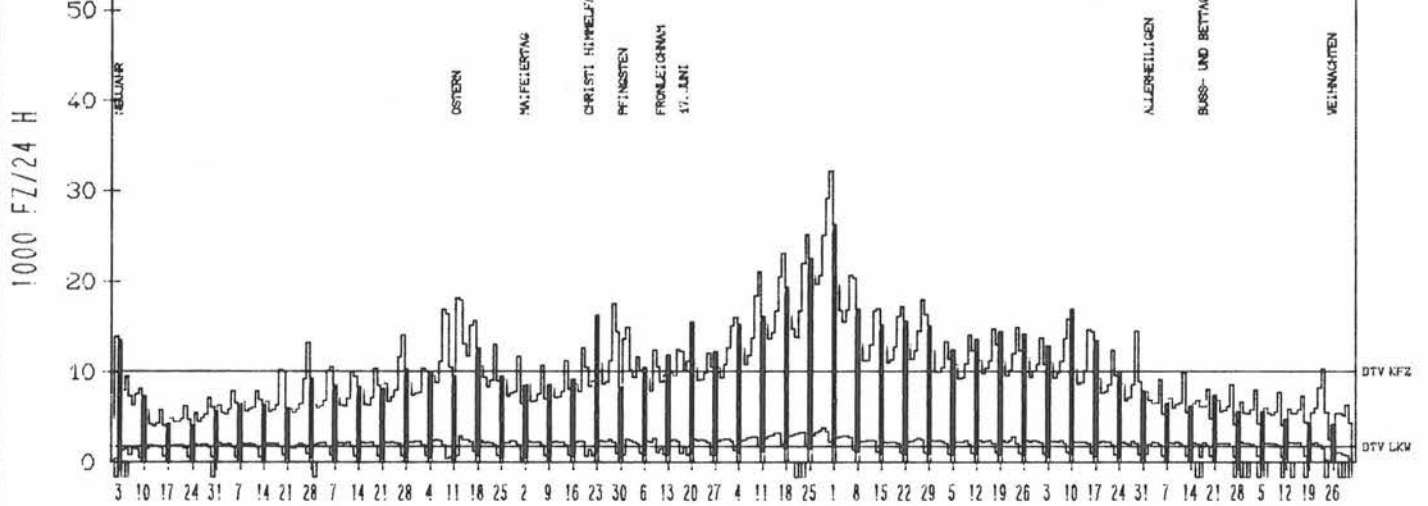
NETZKNOTEN: 5524 049  
5624 009

RICHTUNG NÖRD


DTV KFZ 10126  
DTV LKW 1771 = 17.49 %  
MAX WERKTAG 17597 FR 28. 5.  
MAX FER-WKTAG 32182 SA 31. 7.  
MAX SO+FEITAG 26234 SO 1. 8.

TÄGLICHE VERKEHRSMENGE

JAN | FEB | MRZ | APR | MAI | JUN | JUL | AUG | SEP | OKT | NOV | DEZ



VERKEHRSMENGEN 15-19 UHR

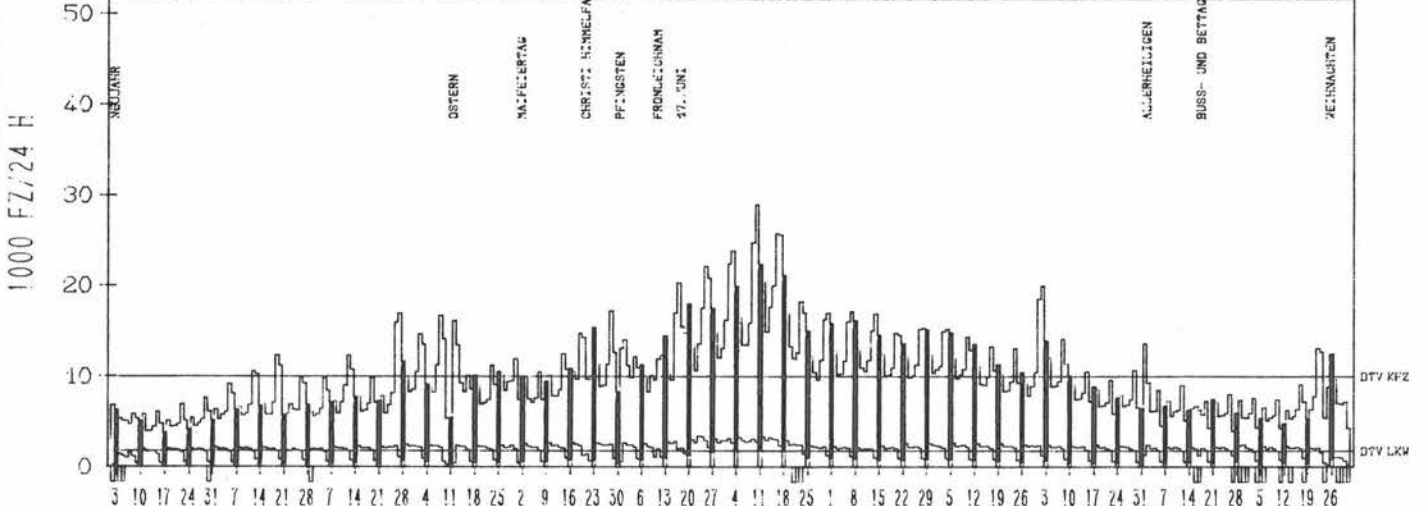


RICHTUNG SÜED

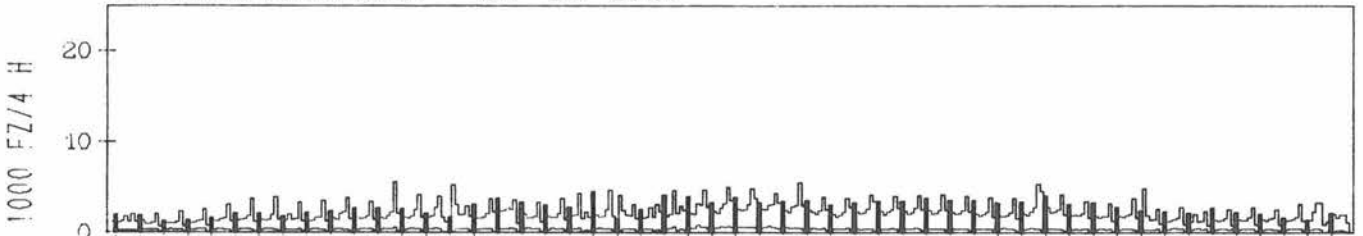
DTV KFZ 9993  
DTV LKW 1774 = 17.76 %  
MAX WERKTAG 19949 SA 2. 10.  
MAX FER-WKTAG 28961 SA 10. 7.  
MAX SO+FEITAG 22337 SO 11. 7.

TÄGLICHE VERKEHRSMENGE

JAN | FEB | MRZ | APR | MAI | JUN | JUL | AUG | SEP | OKT | NOV | DEZ



VERKEHRSMENGEN 15-19 UHR



# JAHRESGANGLINIEN 1982

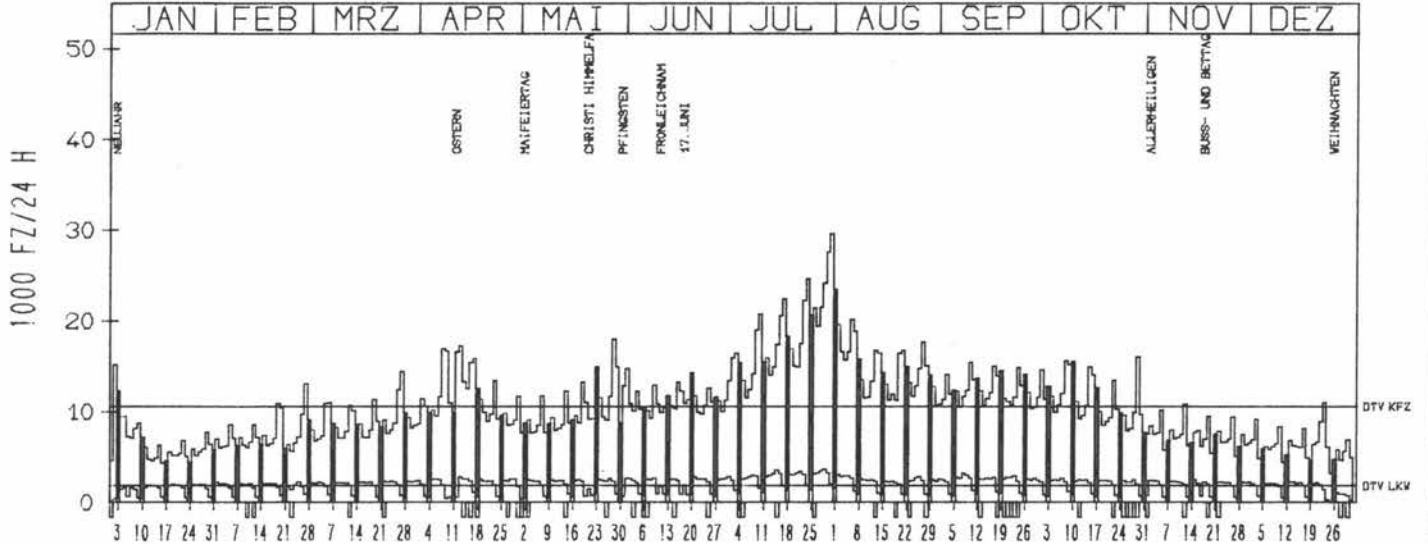
ZST: BIEBELRIED NÖRD  
 NR.: 6226 9 037 (9053)

LAND: BAYERN  
 STRASSE: A 7  
 KM: 141.6  
 NETZKNOTEN: 6226 005 6  
 6226 018

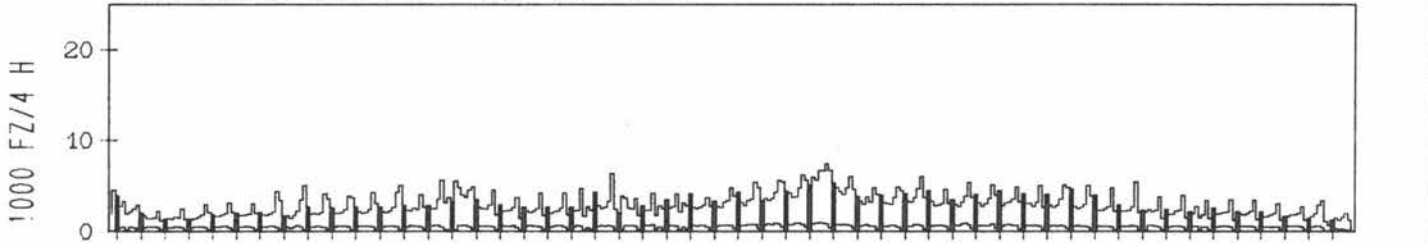
## RICHTUNG NÖRD

DTV KFZ 10562  
 DTV LKW 1816 = 17.19 %  
 MAX WERKTAG 18000 FR 28. 5.  
 MAX FER-WKTAG 29596 SA 31. 7.  
 MAX SO+FEITAG 23432 SO 1. 8.

### TÄGLICHE VERKEHRSMENGE



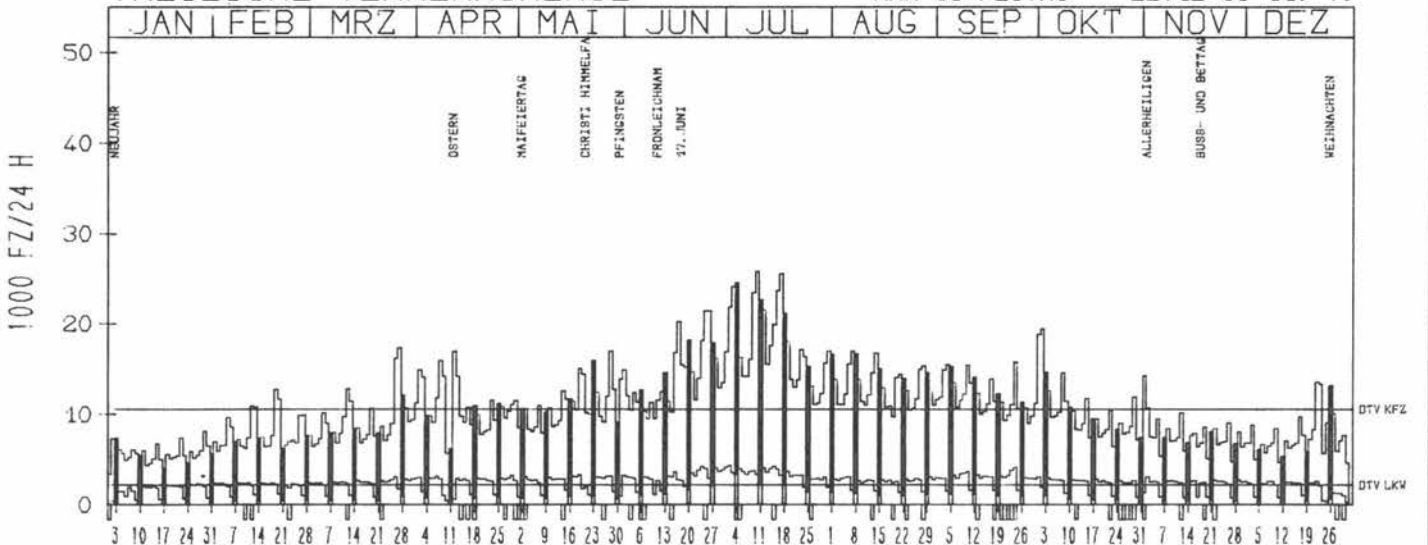
### VERKEHRSMENGEN 15-19 UHR



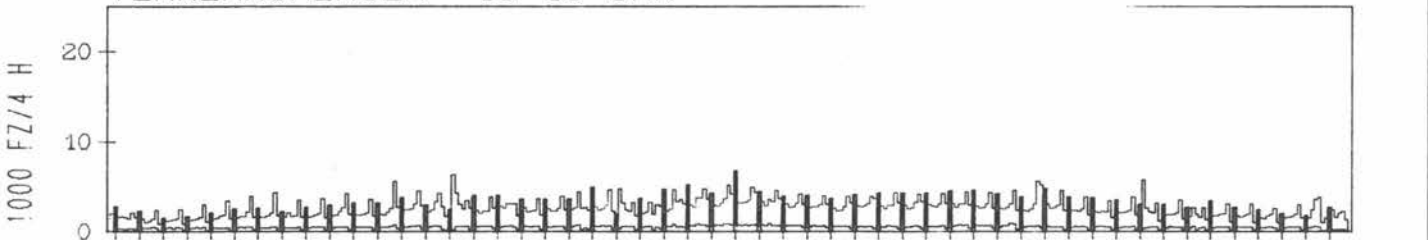
## RICHTUNG SÜED

DTV KFZ 10627  
 DTV LKW 2241 = 21.09 %  
 MAX WERKTAG 19444 SA 2. 10.  
 MAX FER-WKTAG 25840 SA 10. 7.  
 MAX SO+FEITAG 22712 SO 11. 7.

### TÄGLICHE VERKEHRSMENGE



### VERKEHRSMENGEN 15-19 UHR



# JAHRESGANGLINIEN 1982

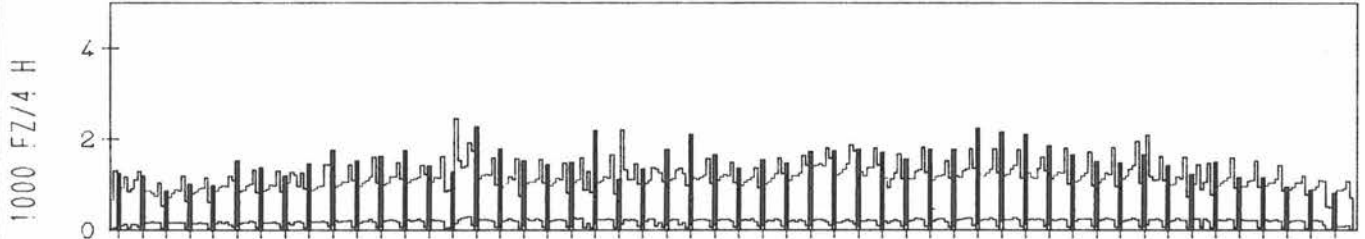
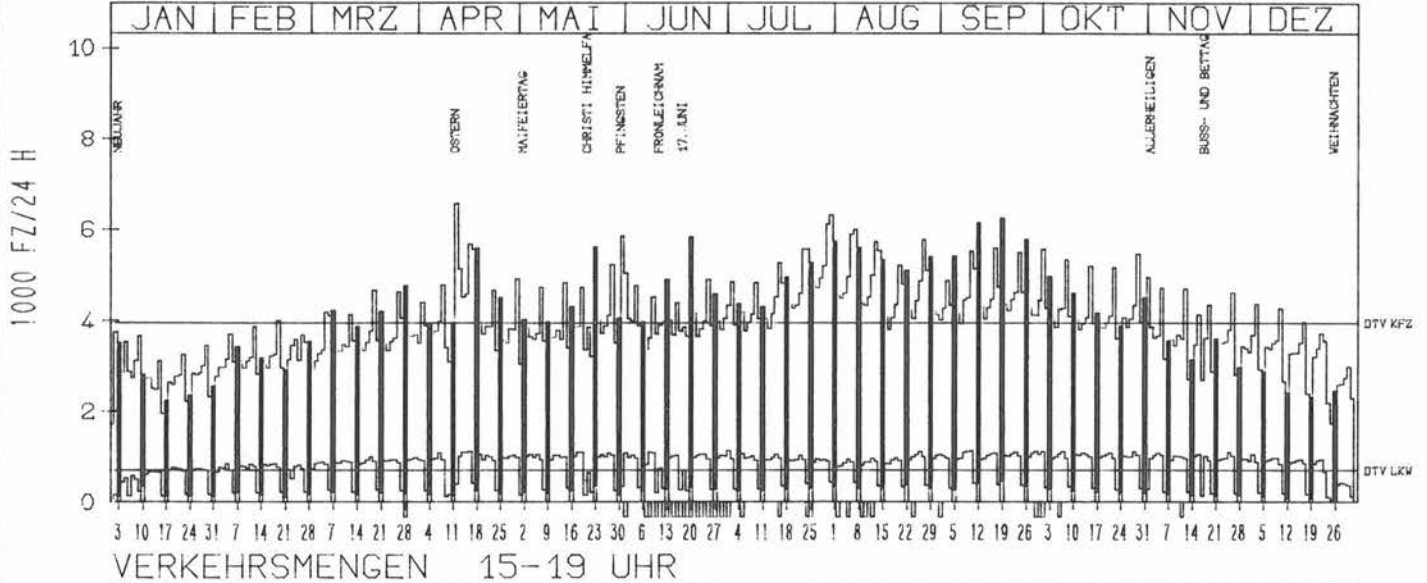
ZST: LANGENAU  
 NR.: 7526 8 061 (1061)

LAND: BADEN-WUERTTEMBERG  
 STRASSE: A 7  
 KM: 245.4  
 NETZKNOTEN: 7426 037  
 7526 021

RICHTUNG NÖRD

DTV KFZ 3947  
 DTV LKW 709 = 17.96 %  
 MAX WERKTAG 5591 FR 17. 9.  
 MAX FER-WKTAG 6322 SA 31. 7.  
 MAX SO+FEITAG 6558 MO 12. 4.

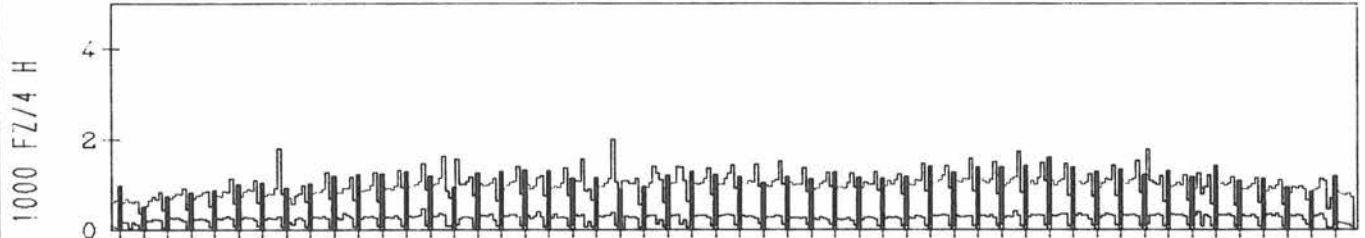
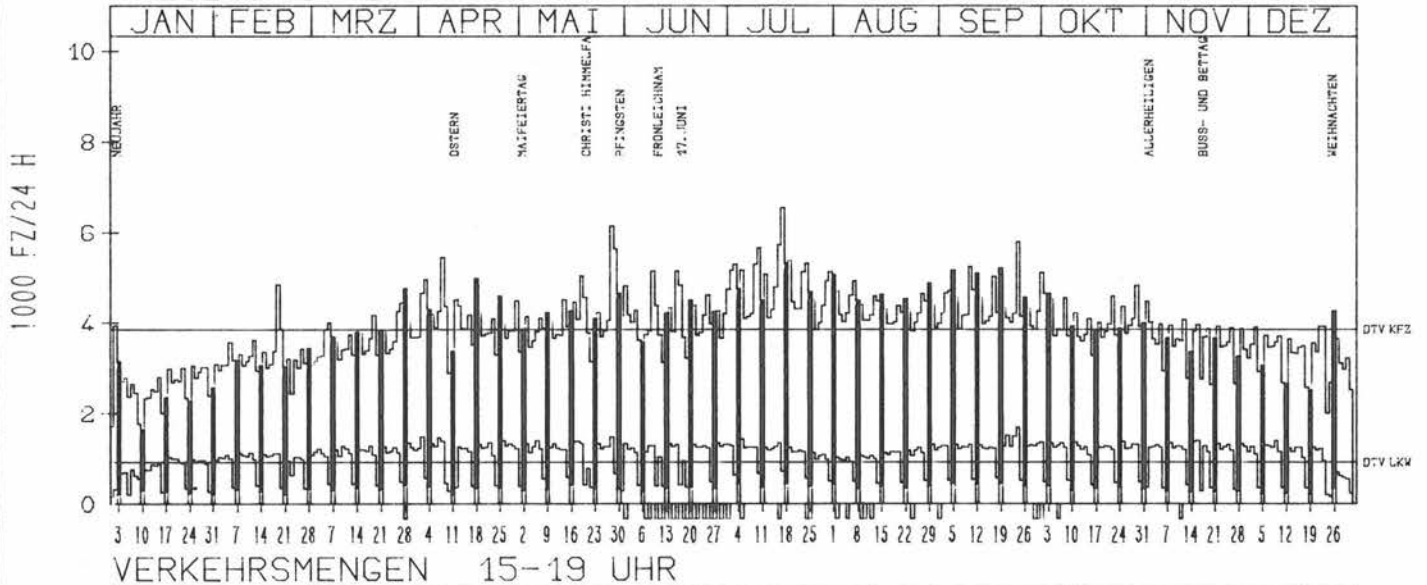
TAEGLICHE VERKEHRSMENGE



RICHTUNG SÜED

DTV KFZ 3861  
 DTV LKW 931 = 24.12 %  
 MAX WERKTAG 6156 FR 28. 5.  
 MAX FER-WKTAG 6555 SA 17. 7.  
 MAX SO+FEITAG 5318 SO 18. 7.

TAEGLICHE VERKEHRSMENGE



# JAHRESGANGLINIEN 1982

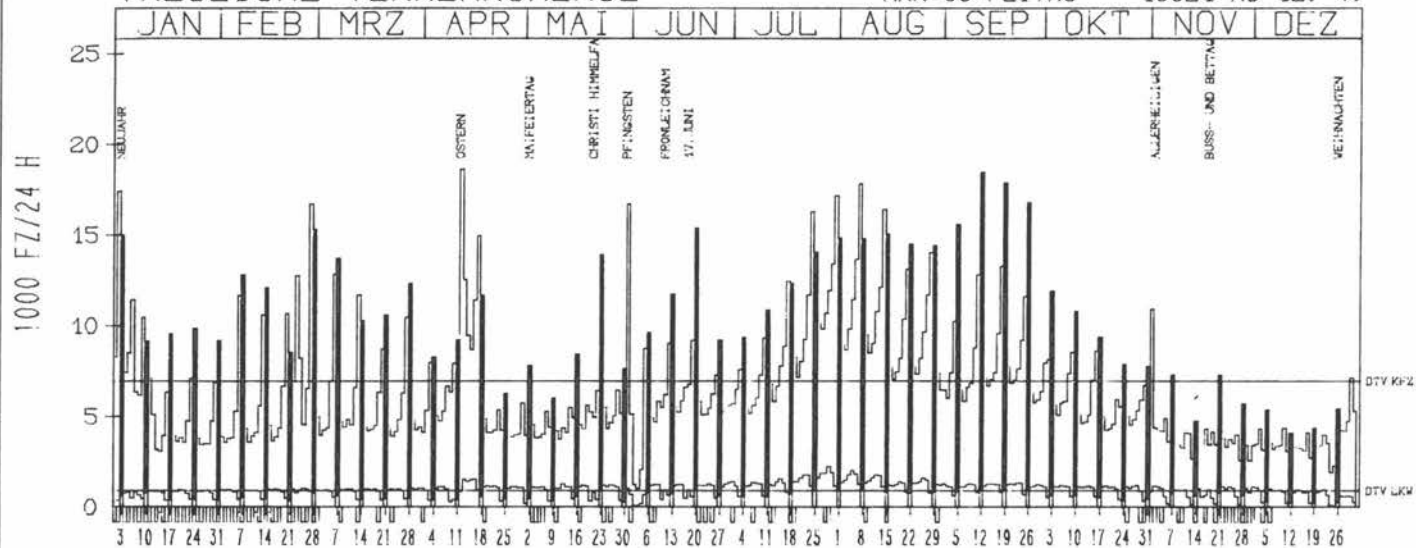
ZST: MEMMINGEN SUED  
 NR.: 7926 9 231

LAND: BAYERN  
 STRASSE: A 7  
 KM: 309,0  
 NETZKNOTEN: 8027 008  
 8026 202

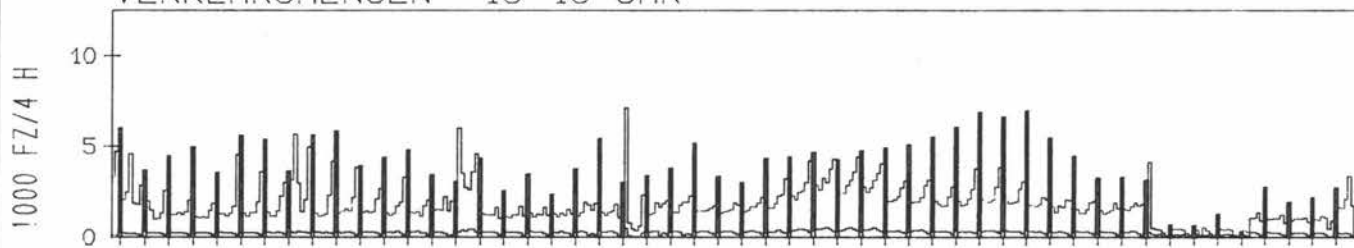
## RICHTUNG NÖRD

DTV KFZ 6962  
 DTV LKW 938 = 13.47 %  
 MAX WERKTAG 16689 SA 27. 2.  
 MAX FER-WKTAG 17826 SA 7. 8.  
 MAX SO+FEITAG 18621 MO 12. 4.

### TAEGLICHE VERKEHRSMENGE



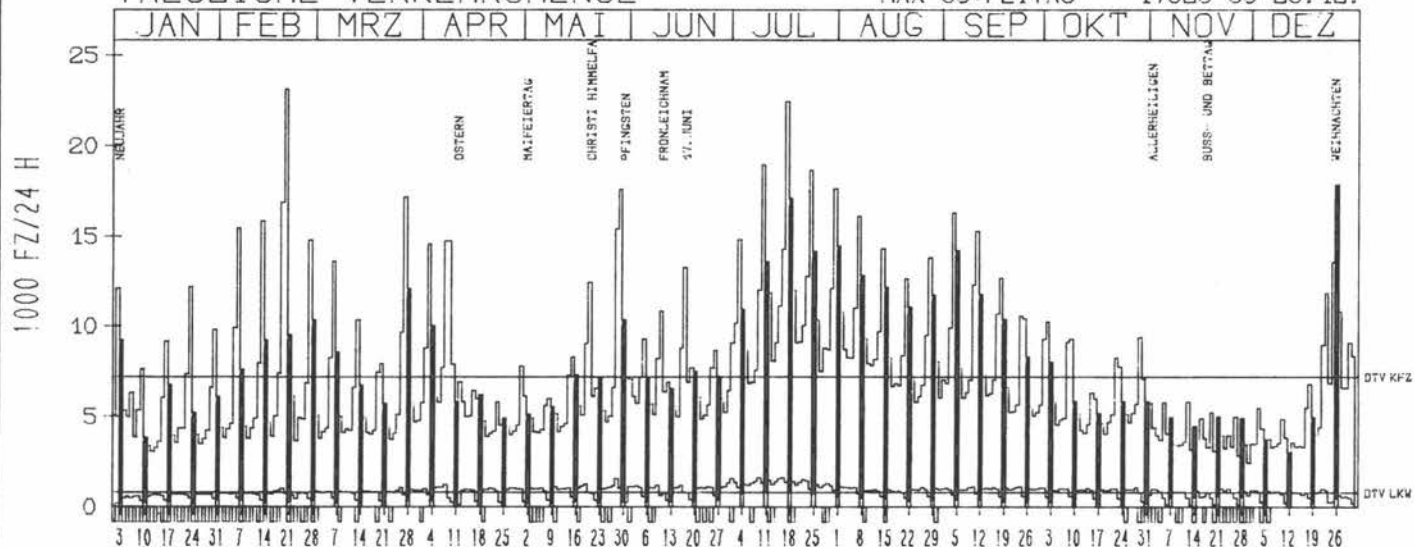
### VERKEHRSMENGEN 15-19 UHR



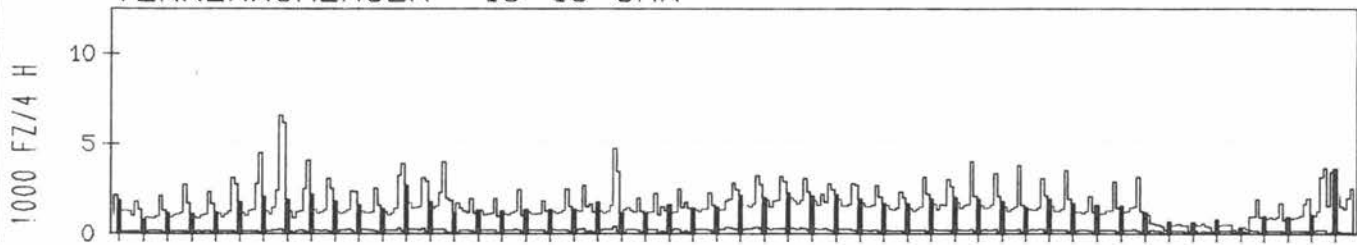
## RICHTUNG SUED

DTV KFZ 7237  
 DTV LKW 797 = 11.01 %  
 MAX WERKTAG 23120 SA 20. 2.  
 MAX FER-WKTAG 22450 SA 17. 7.  
 MAX SO+FEITAG 17825 SO 26. 12.

### TAEGLICHE VERKEHRSMENGE



### VERKEHRSMENGEN 15-19 UHR





# JAHRESGANGLINIEN 1982

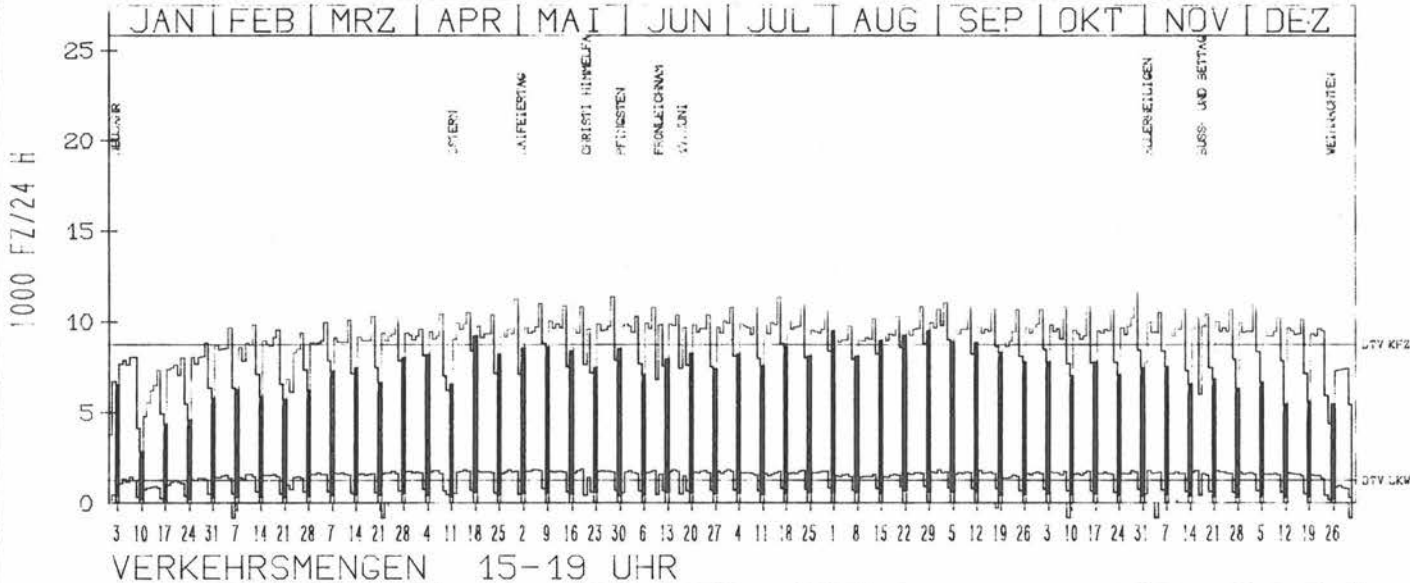
ZST: ZWEIBRUECKEN  
 NR.: 6710 7 101 (7001)

LAND: RHEINLAND-PFALZ  
 STRASSE: A 8  
 KM: 0.6  
 NETZKNOTEN: 6710 011  
 6710 059

RICHTUNG OST

DTV KFZ 8754  
 DTV LKW 1257 = 14.35 %  
 MAX WERKTAG 11569 FR 29. 10.  
 MAX FER-WKTAG 11363 FR 16. 7.  
 MAX SO+FEITAG 9736 MO 31. 5.

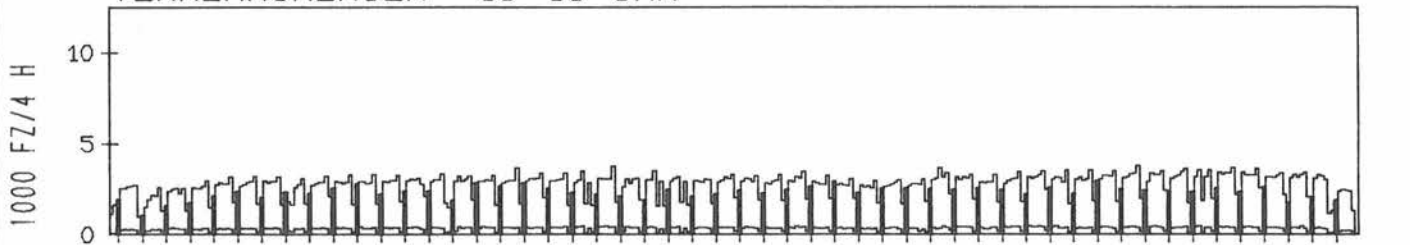
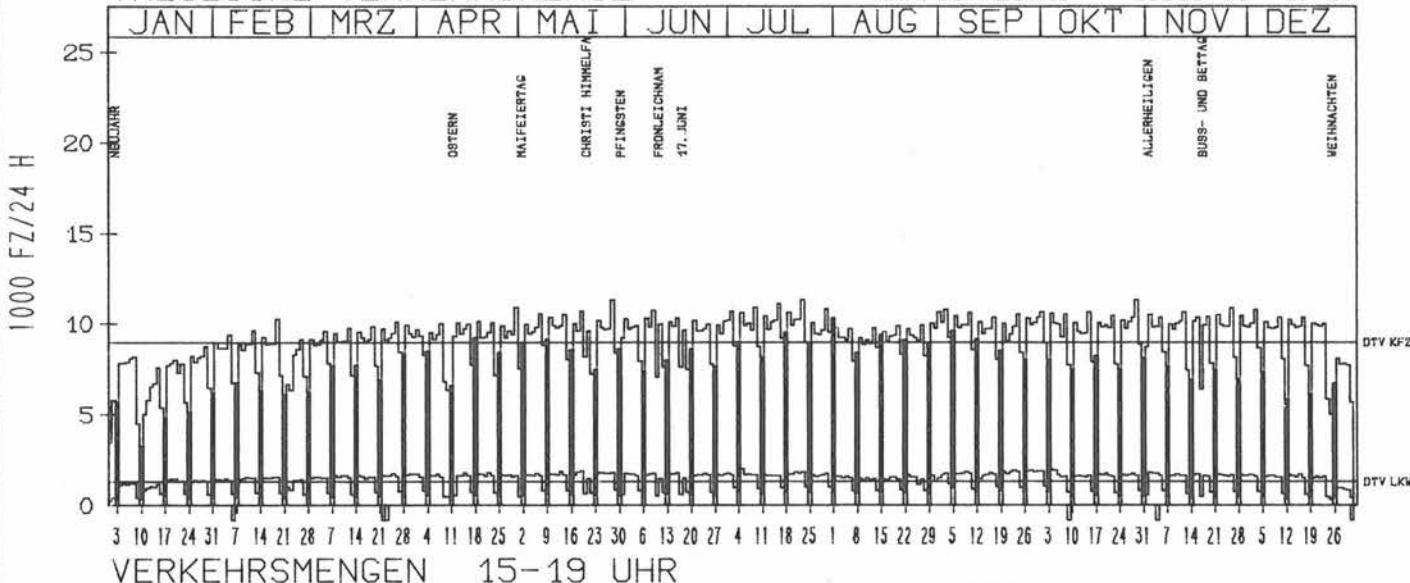
TAEGLICHE VERKEHRSMENGE



RICHTUNG WEST

DTV KFZ 8961  
 DTV LKW 1297 = 14.47 %  
 MAX WERKTAG 11326 FR 28. 5.  
 MAX FER-WKTAG 11337 FR 23. 7.  
 MAX SO+FEITAG 10308 SO 1. 8.

TAEGLICHE VERKEHRSMENGE



# JAHRESGANGLINIEN 1982

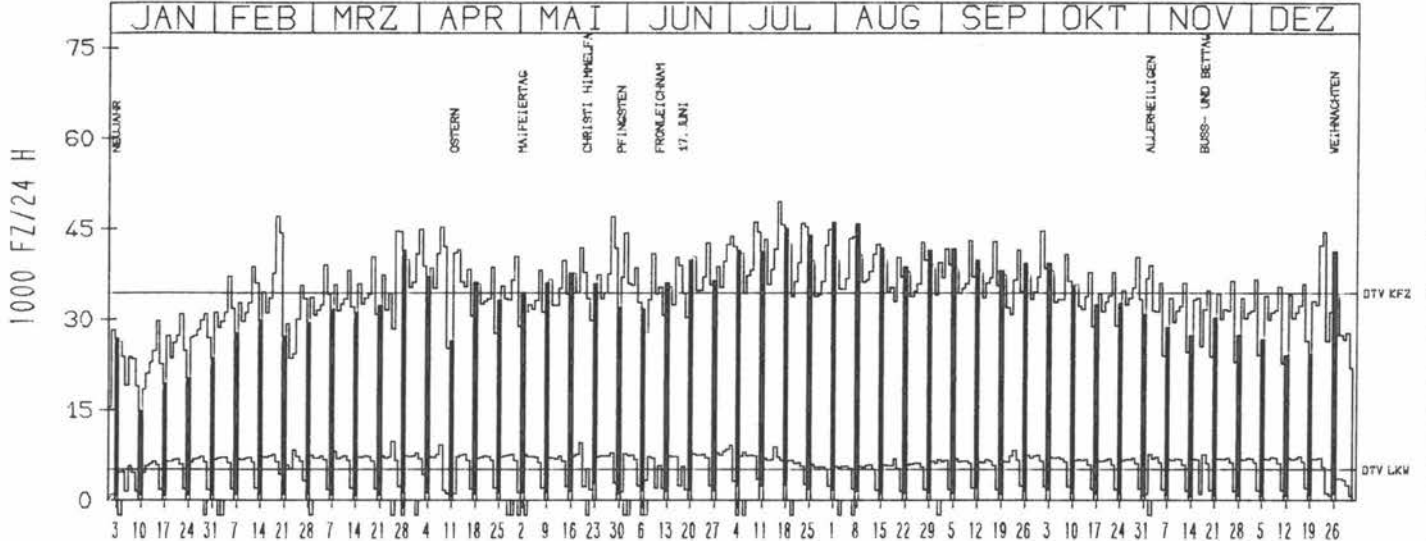
ZST: STUTTGART-VAIHINGEN 1  
 NR.: 7220 8 073 (1073)

LAND: BADEN-WUERTTEMBERG  
 STRASSE: A 8  
 KM: 207.1  
 NETZKNOTEN: 7220 047  
 7220 028

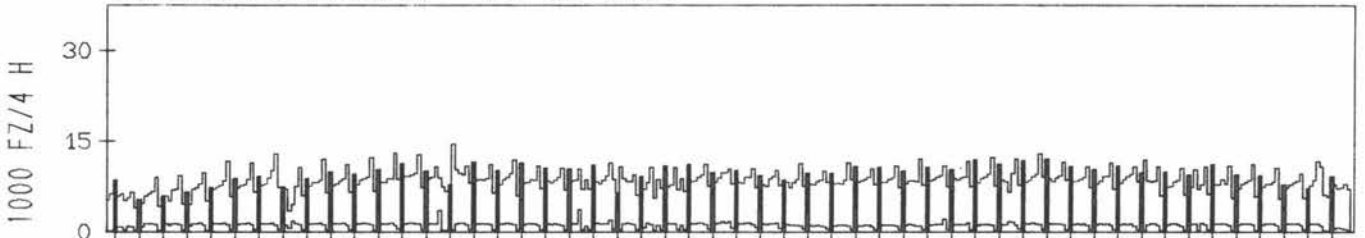
RICHTUNG OST

DTV KFZ 34394  
 DTV LKW 5132 = 14.92 %  
 MAX WERKTAG 47026 FR 28. 5.  
 MAX FER-WKTAG 49534 FR 16. 7.  
 MAX SO+FEITAG 45929 SO 1. 8.

TAEGLICHE VERKEHRSMENGE



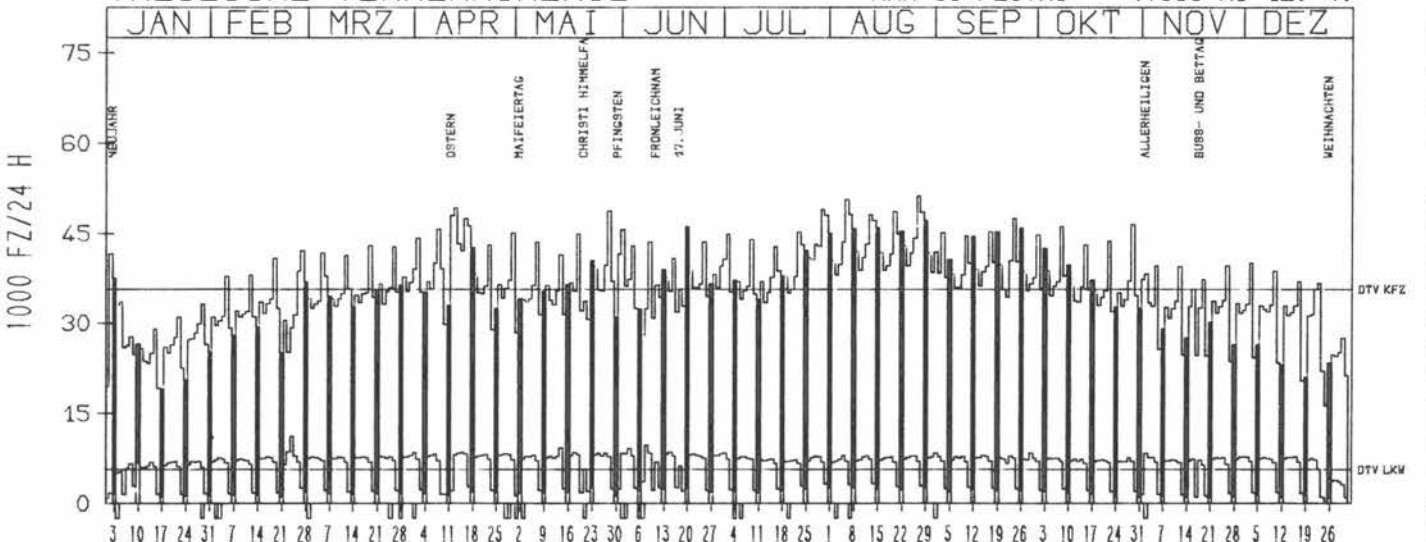
VERKEHRSMENGEN 15-19 UHR



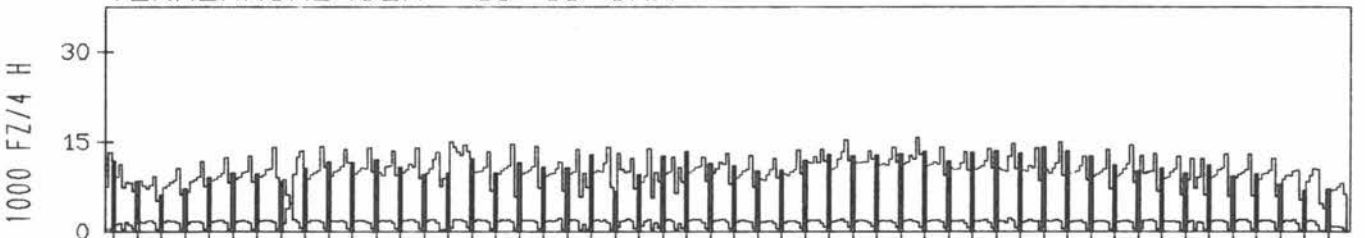
RICHTUNG WEST

DTV KFZ 35745  
 DTV LKW 5690 = 15.92 %  
 MAX WERKTAG 48804 FR 28. 5.  
 MAX FER-WKTAG 51269 FR 27. 8.  
 MAX SO+FEITAG 47968 MO 12. 4.

TAEGLICHE VERKEHRSMENGE



VERKEHRSMENGEN 15-19 UHR



# JAHRESGANGLINIEN 1982

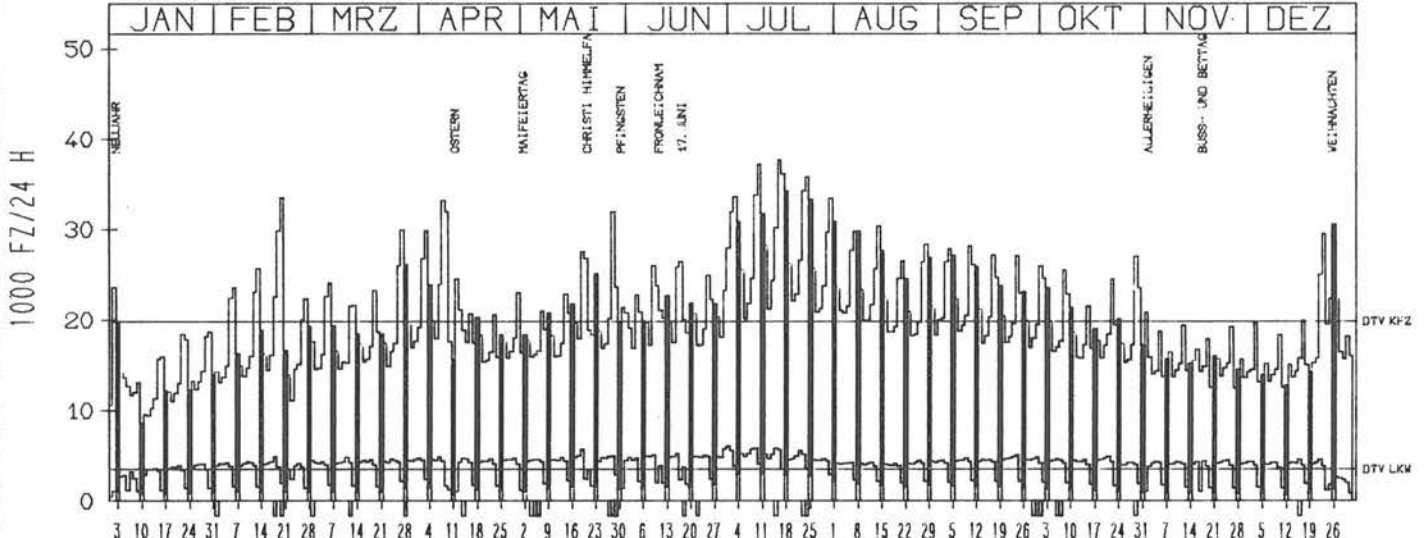
ZST: MUEHLHAUSEN  
 NR.: 7423 8 066 (1066)

LAND: BADEN-WUERTTEMBERG  
 STRASSE: A 8  
 KM: 156.6  
 NETZKNOTEN: 7423 026  
 7323 010

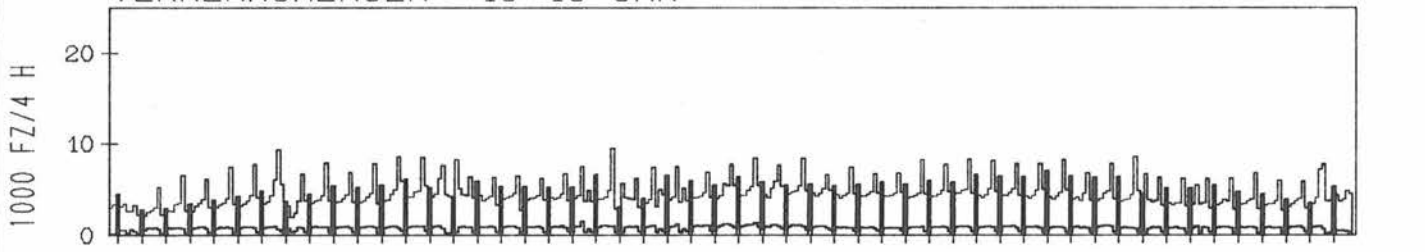
## RICHTUNG OST

DTV KFZ 19837  
 DTV LKW 3497 = 17.63 %  
 MAX WERKTAG 29941 SA 27. 3.  
 MAX FER-WKTAG 37670 FR 16. 7.  
 MAX SO+FEITAG 34161 SO 18. 7.

### TAEGLICHE VERKEHRSMENGE



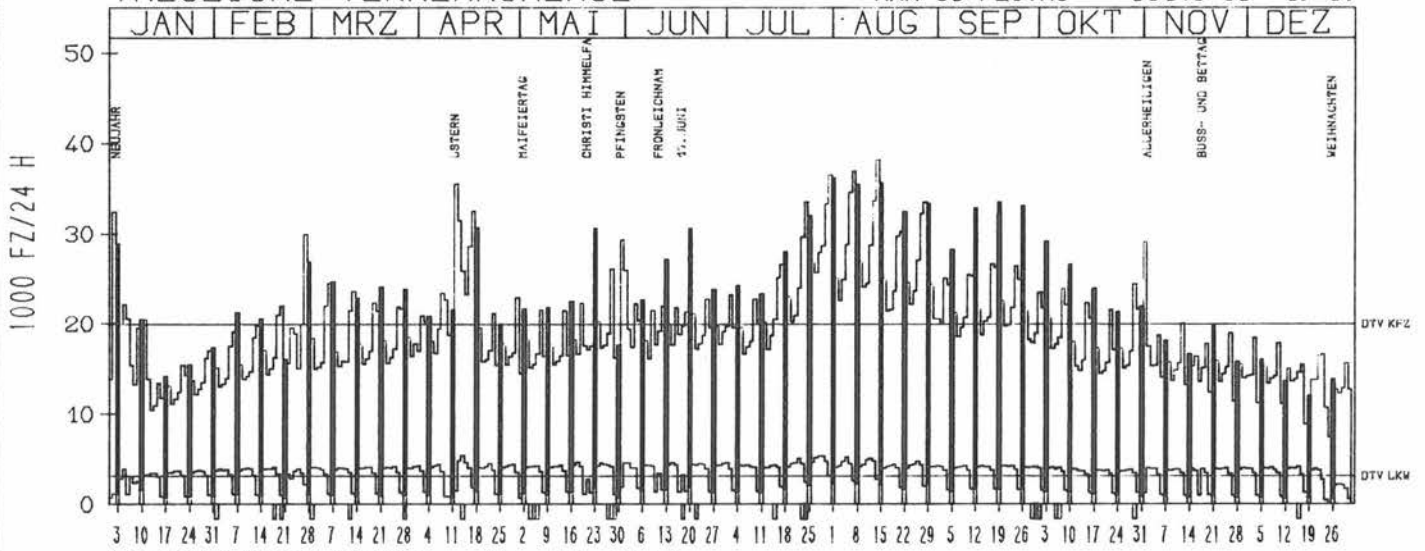
### VERKEHRSMENGEN 15-19 UHR



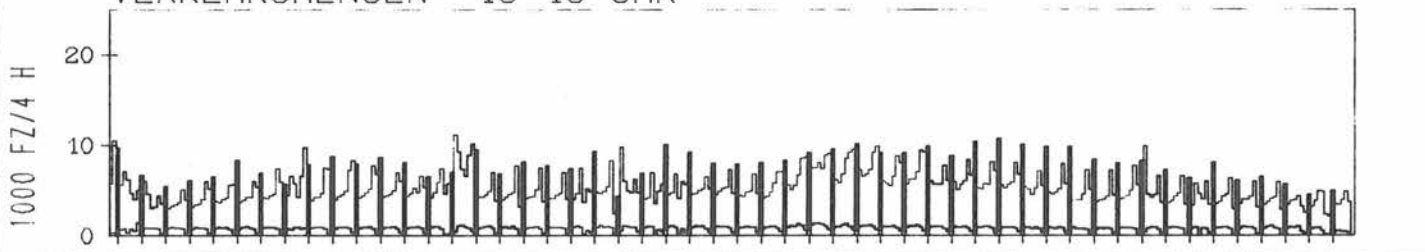
## RICHTUNG WEST

DTV KFZ 19913  
 DTV LKW 3147 = 15.81 %  
 MAX WERKTAG 32515 SA 17. 4.  
 MAX FER-WKTAG 38174 SA 14. 8.  
 MAX SO+FEITAG 36149 SO 1. 8.

### TAEGLICHE VERKEHRSMENGE



### VERKEHRSMENGEN 15-19 UHR



# JAHRESGANGLINIEN 1982

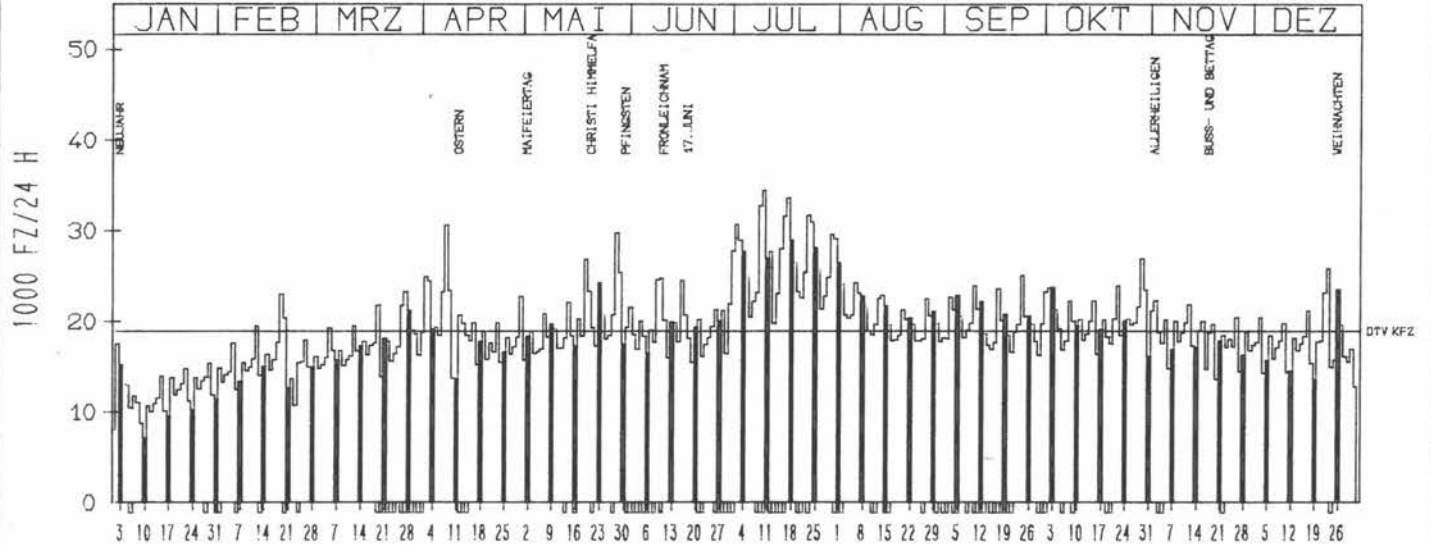
ZST: DASING  
NR.: 7632 9 132

LAND: BAYERN  
STRASSE: A 8  
KM: 39.0  
NETZKNOTEN:

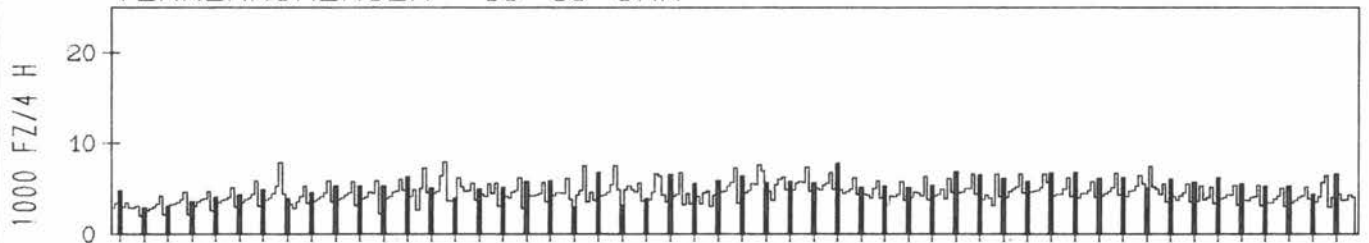
## RICHTUNG OST

TAEGLICHE VERKEHRSMENGE

DTV KFZ 18878  
MAX WERKTAG 29704 FR 28. 5.  
MAX FER-WKTAG 33536 SA 17. 7.  
MAX SO+FEITAG 28940 SO 18. 7.



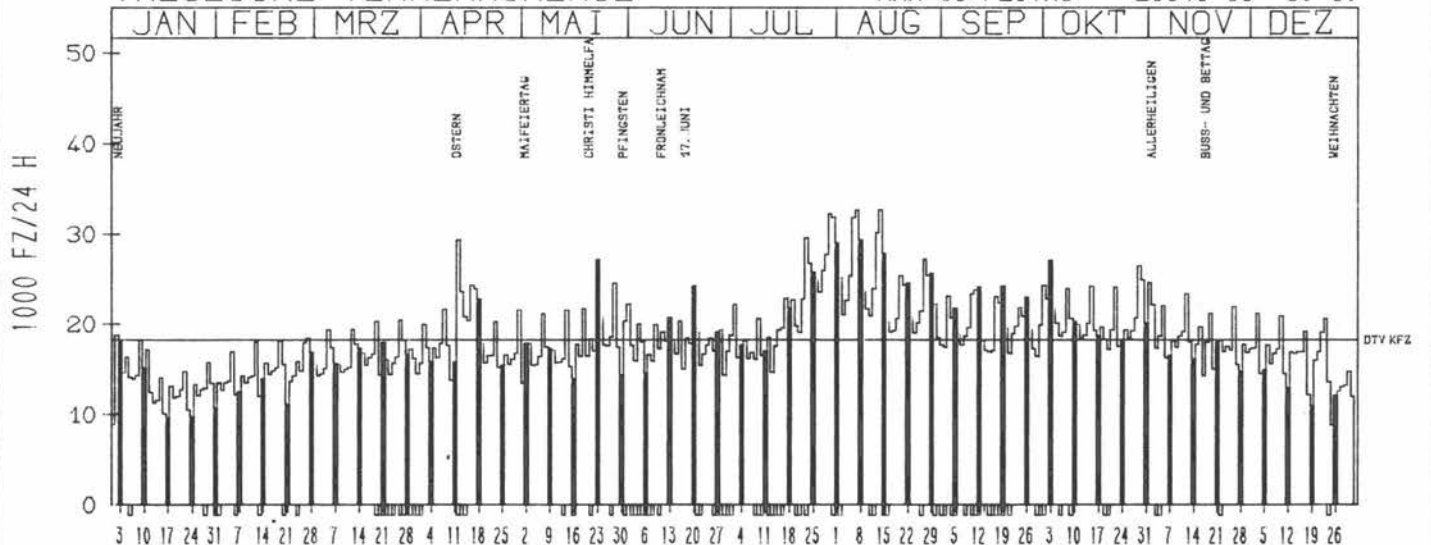
VERKEHRSMENGEN 15-19 UHR



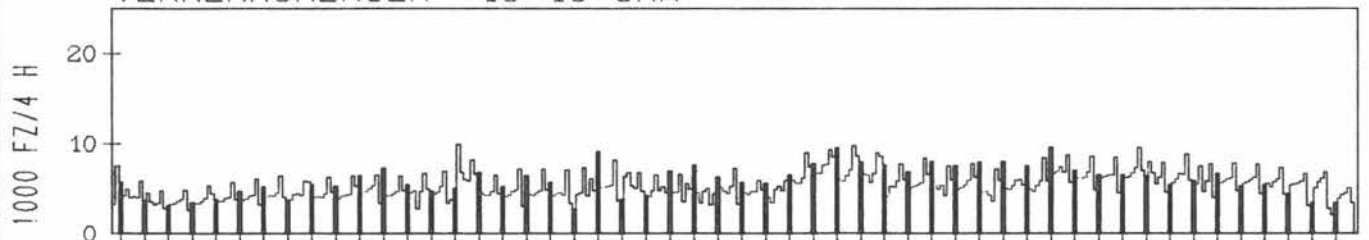
## RICHTUNG WEST

TAEGLICHE VERKEHRSMENGE

DTV KFZ 18309  
MAX WERKTAG 26496 FR 29. 10.  
MAX FER-WKTAG 32672 SA 7. 8.  
MAX SO+FEITAG 29340 SO 8. 8.



VERKEHRSMENGEN 15-19 UHR



# JAHRESGANGLINIEN 1982

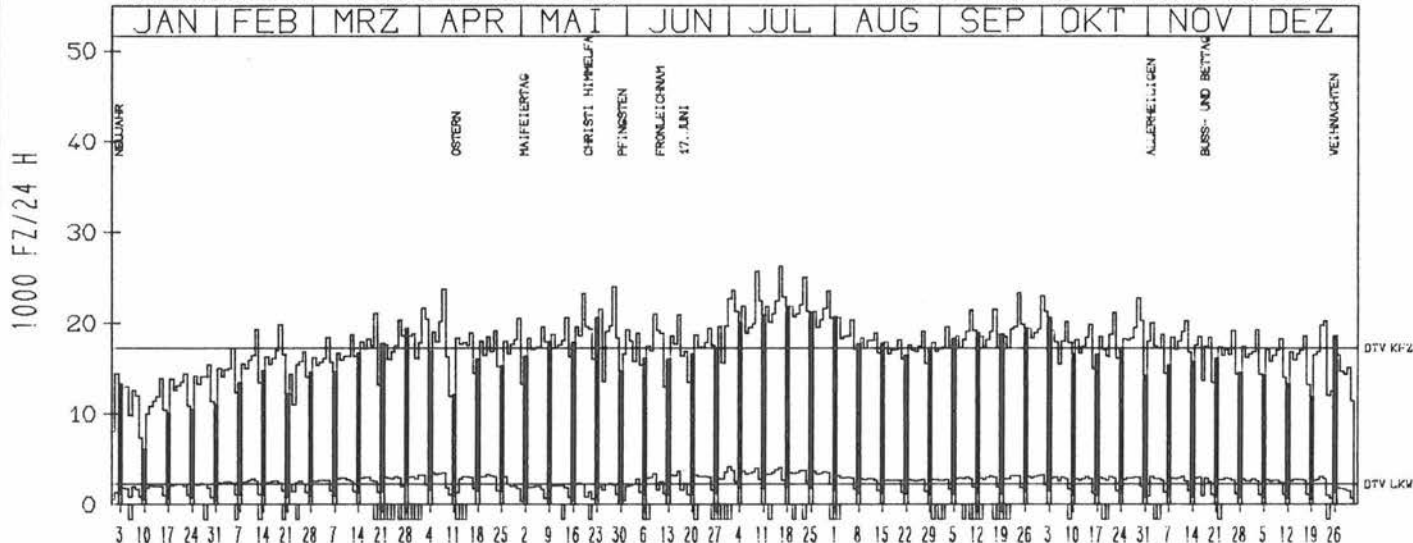
ZST: MUENCHEN WEST  
 NR.: 7834 9 140

LAND: BAYERN  
 STRASSE: A 8  
 KM: 1.0  
 NETZKNOTEN: 7834 001  
 7834 006

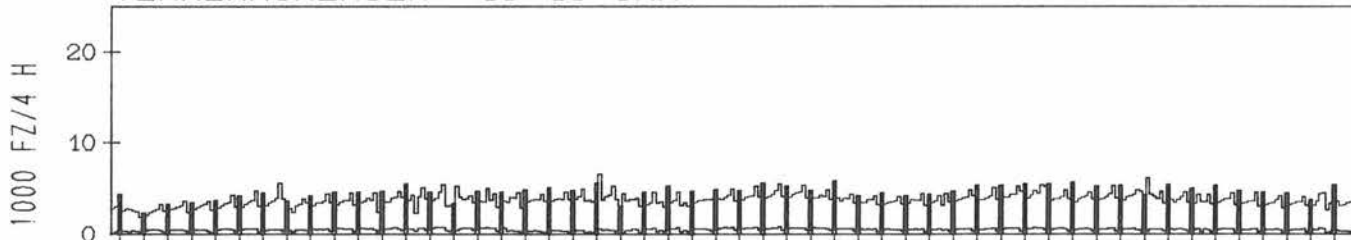
RICHTUNG OST

DTV KFZ 17283  
 DTV LKW 2278 = 13.18 %  
 MAX WERKTAG 23976 FR 28. 5.  
 MAX FER-WKTAG 26220 FR 16. 7.  
 MAX SO+FEITAG 21736 SO 18. 7.

TAEGLICHE VERKEHRSMENGE



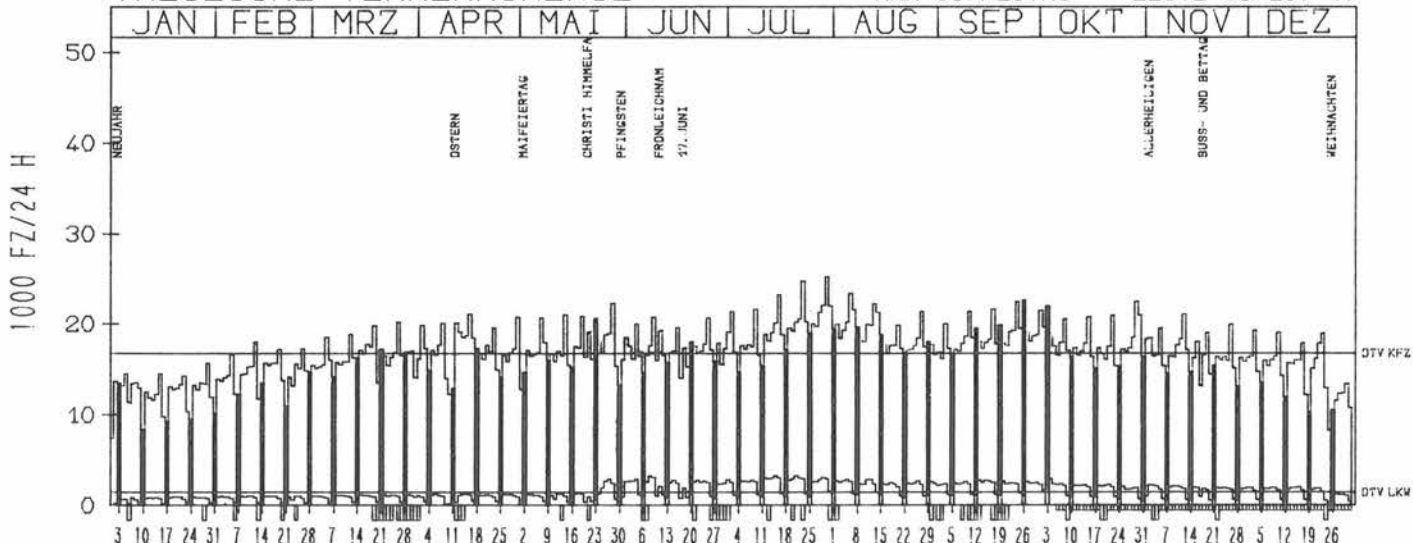
VERKEHRSMENGEN 15-19 UHR



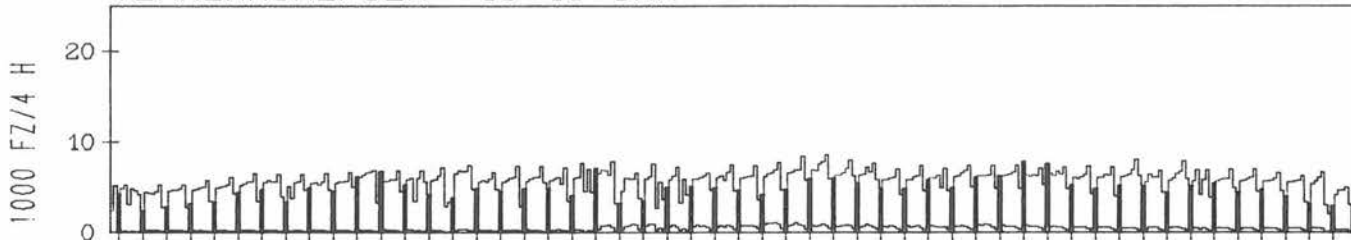
RICHTUNG WEST

DTV KFZ 16793  
 DTV LKW 1460 = 8.69 %  
 MAX WERKTAG 22496 FR 24. 9.  
 MAX FER-WKTAG 25276 FR 30. 7.  
 MAX SO+FEITAG 22672 SO 26. 9.

TAEGLICHE VERKEHRSMENGE



VERKEHRSMENGEN 15-19 UHR





# JAHRESGANGLINIEN 1982

ZST: HÖLZKIRCHEN

NR.: 8036 9 171

LAND: BAYERN

STRASSE: A 8

KM: 20.4

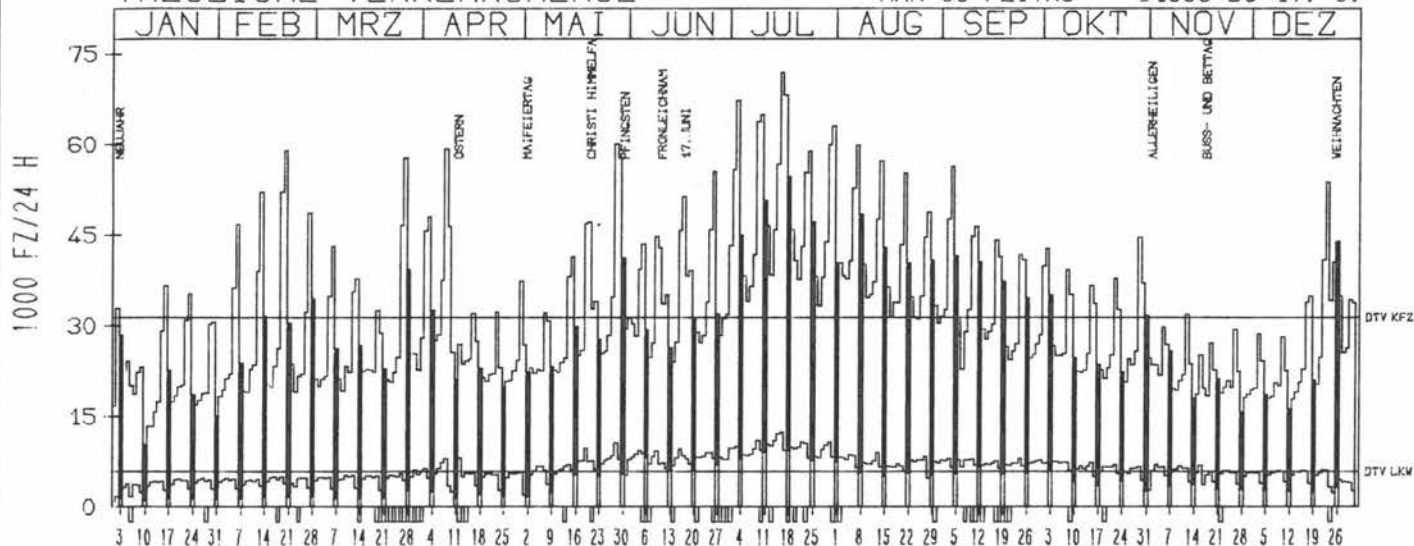
NETZKNOTEN: 8136 002

8036 007

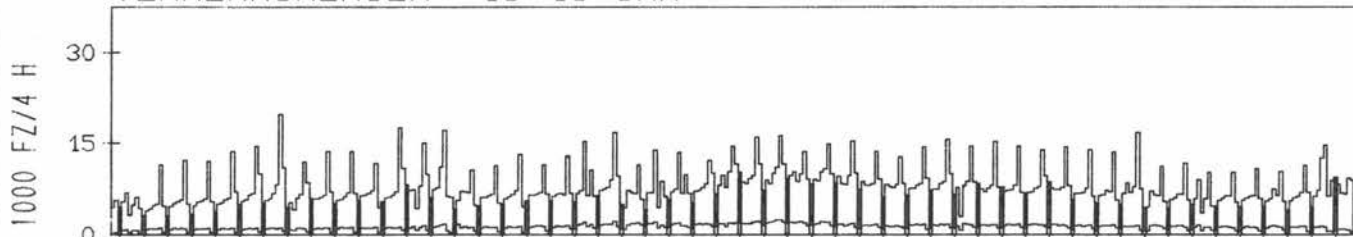
RICHTUNG OST

TÄGLICHE VERKEHRSMENGE

DTV KFZ 31332  
 DTV LKW 5923 = 18.90 %  
 MAX WERKTAG 60100 FR 28. 5.  
 MAX FER-WKTAG 71924 FR 16. 7.  
 MAX SO+FEITAG 51336 DO 17. 6.



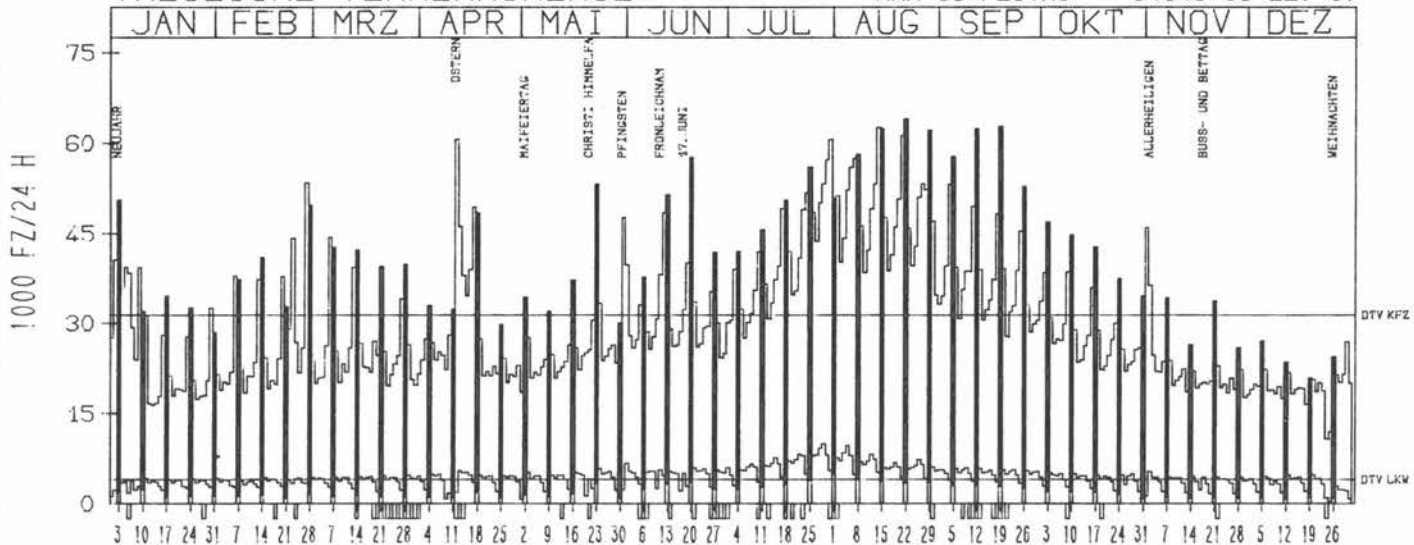
VERKEHRSMENGEN 15-19 UHR



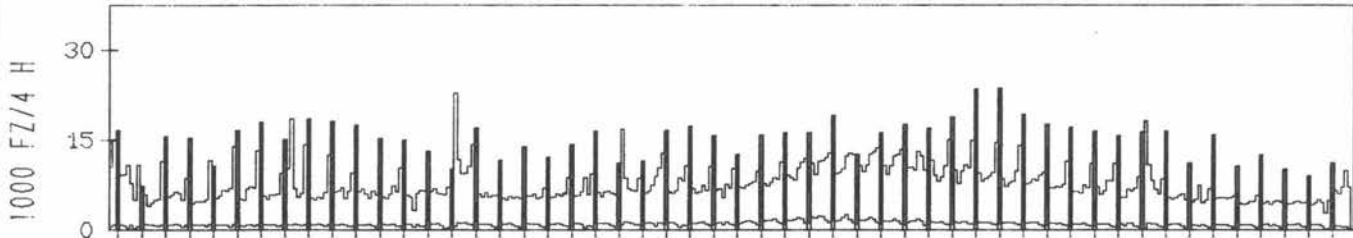
RICHTUNG WEST

TÄGLICHE VERKEHRSMENGE

DTV KFZ 31341  
 DTV LKW 4082 = 13.03 %  
 MAX WERKTAG 53332 SA 27. 2.  
 MAX FER-WKTAG 62644 SA 14. 8.  
 MAX SO+FEITAG 64048 SO 22. 8.



VERKEHRSMENGEN 15-19 UHR



# JAHRESGANGLINIEN 1982

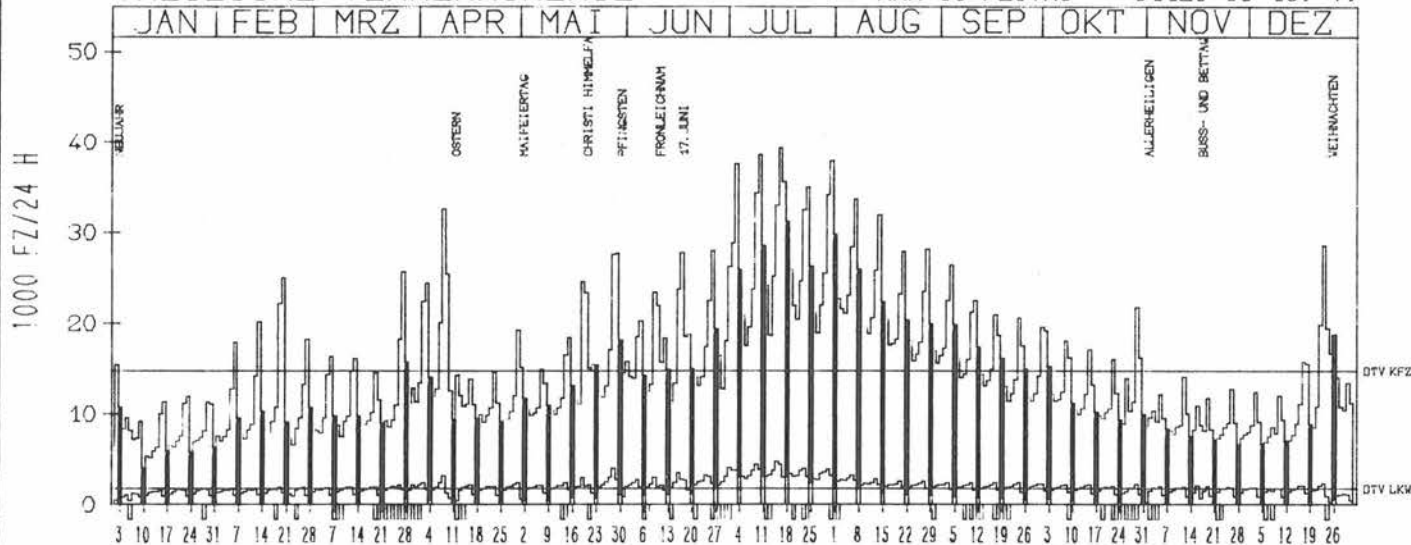
ZST: SCHWEINBACH  
 NR.: 8141 9 200

LAND: BAYERN  
 STRASSE: A 8  
 KM: 97.0  
 NETZKNOTEN: 8141 018  
 8141 021

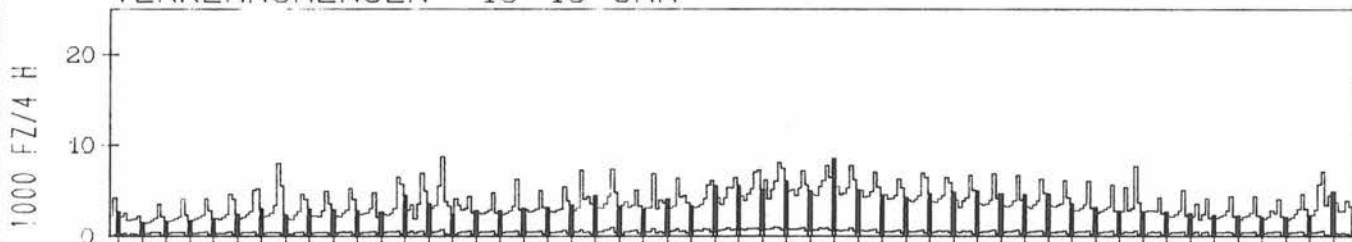
RICHTUNG OST

DTV KFZ 14724  
 DTV LKW 1779 = 12.08 %  
 MAX WERKTAG 27692 SA 29. 5.  
 MAX FER-WKTAG 39284 FR 16. 7.  
 MAX SO+FEITAG 31120 SO 18. 7.

TAEGLICHE VERKEHRSMENGE



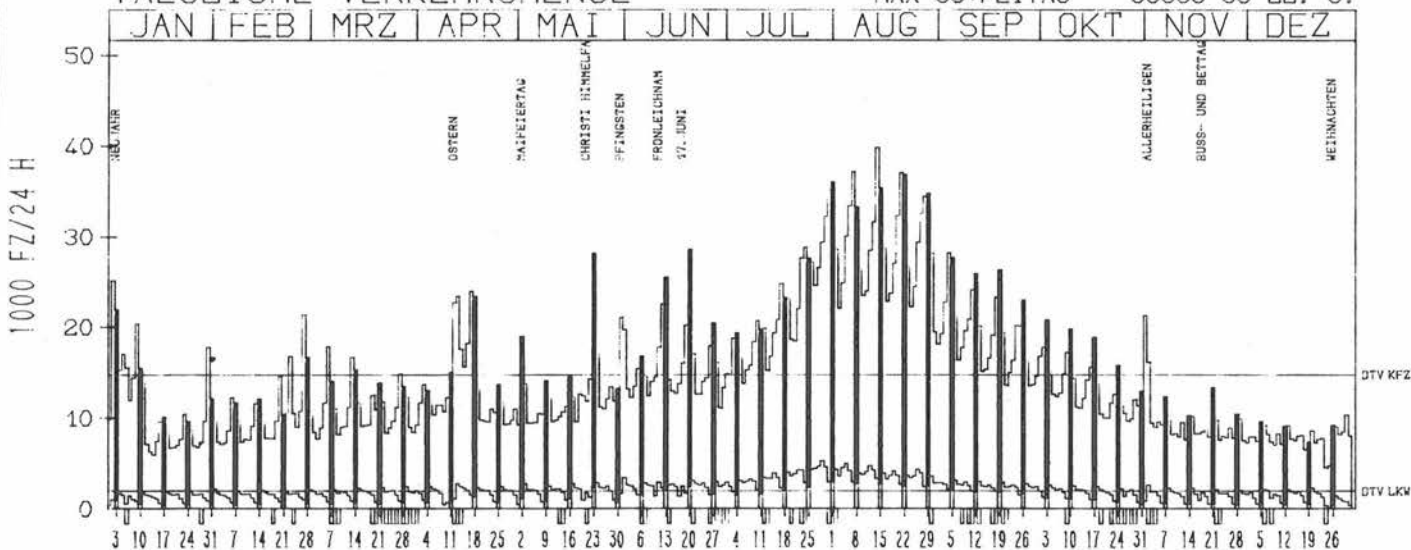
VERKEHRSMENGEN 15-19 UHR




RICHTUNG WEST

DTV KFZ 14793  
 DTV LKW 1974 = 13.35 %  
 MAX WERKTAG 21408 SA 27. 2.  
 MAX FER-WKTAG 39860 SA 14. 8.  
 MAX SO+FEITAG 36856 SO 22. 8.

TAEGLICHE VERKEHRSMENGE



VERKEHRSMENGEN 15-19 UHR



# JAHRESGANGLINIEN 1982

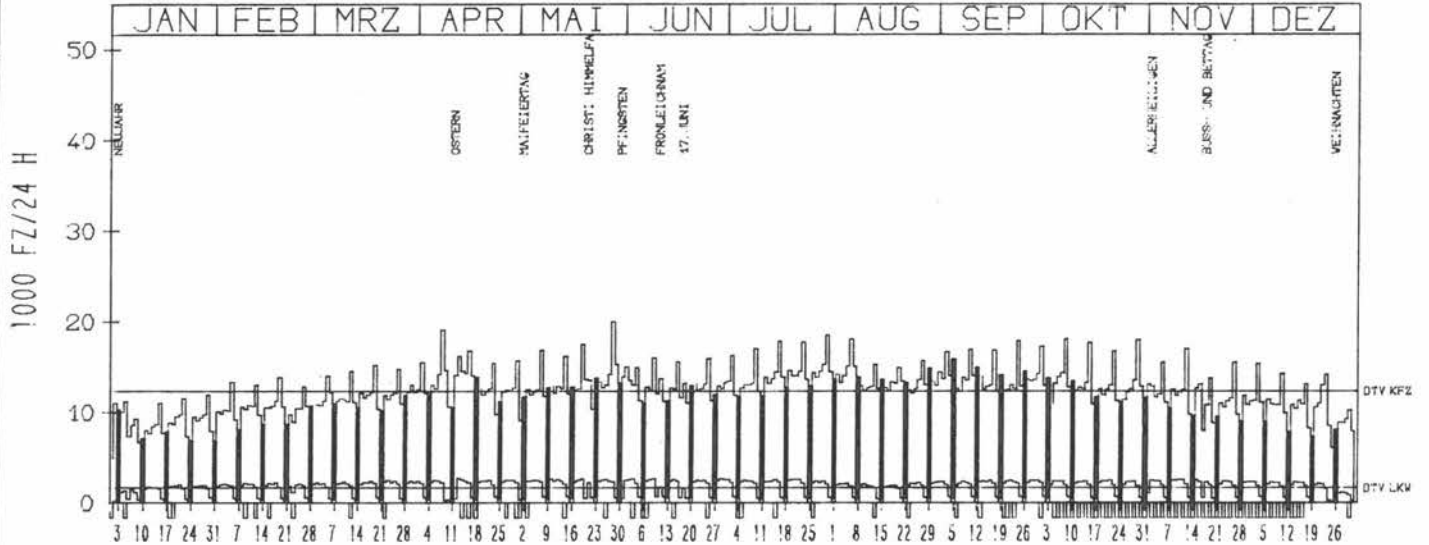
ZST: AK NUERNBERG NORD  
 NR.: 6533 9 042 (9053)

LAND: BAYERN  
 STRASSE: A 9  
 KM: 371.8  
 NETZKNOTEN: 6533 014  
 6433 028

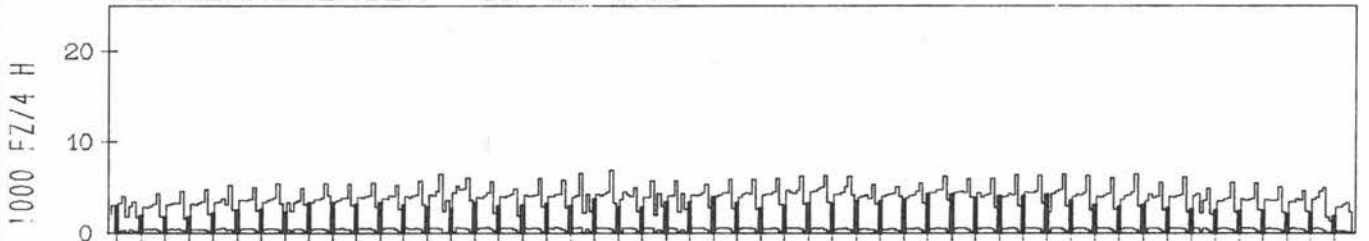
## RICHTUNG NORD

DTV KFZ 12328  
 DTV LKW 1656 = 13.43 %  
 MAX WERKTAG 20004 FR 28. 5.  
 MAX FER-WKTAG 19072 DO 8. 4.  
 MAX SO+FEITAG 15832 SO 5. 9.

### TAEGLICHE VERKEHRSMENGE



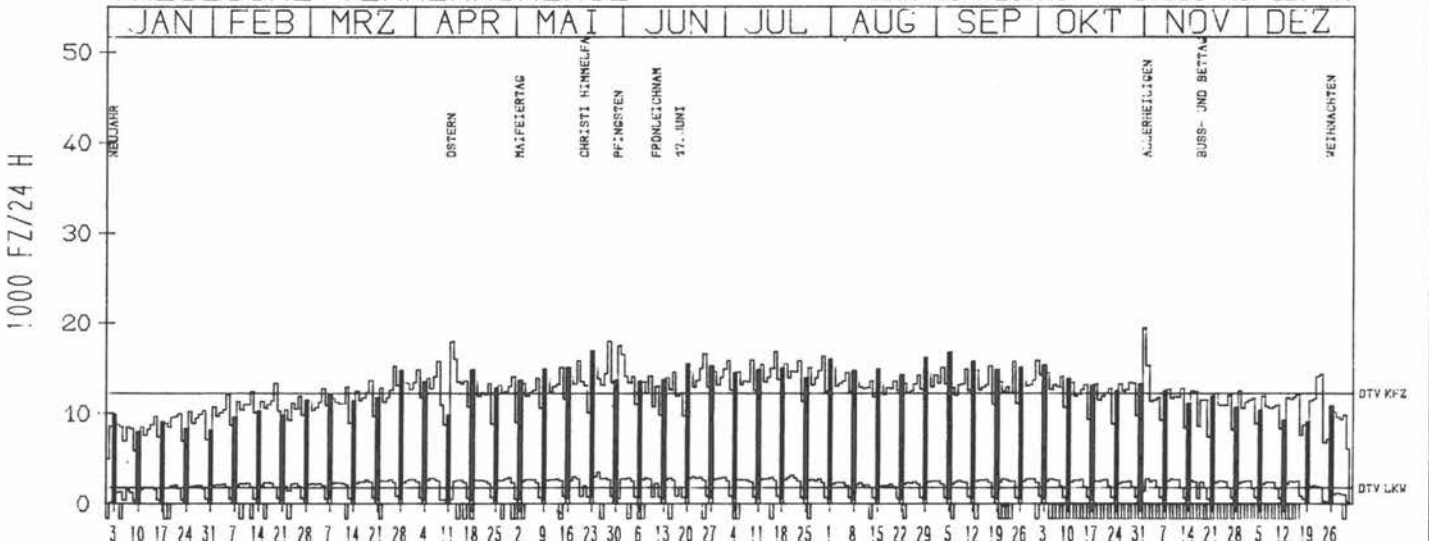
### VERKEHRSMENGEN 15-19 UHR



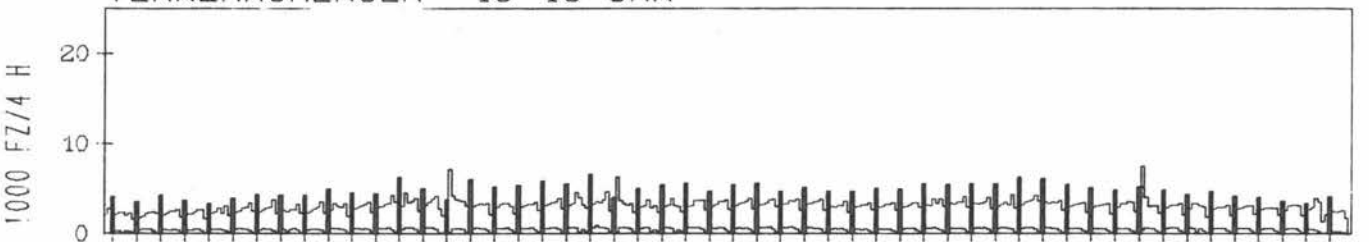
## RICHTUNG SUED

DTV KFZ 12309  
 DTV LKW 1805 = 14.67 %  
 MAX WERKTAG 18040 FR 28. 5.  
 MAX FER-WKTAG 16828 FR 16. 7.  
 MAX SO+FEITAG 17968 MO 12. 4.

### TAEGLICHE VERKEHRSMENGE



### VERKEHRSMENGEN 15-19 UHR



# JAHRESGANGLINIEN 1982

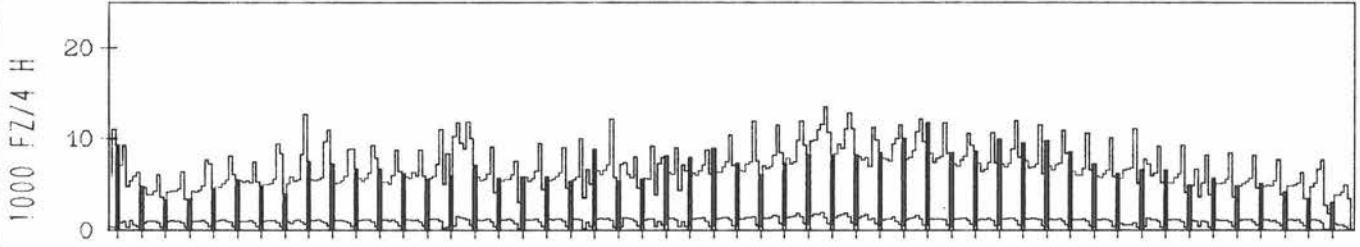
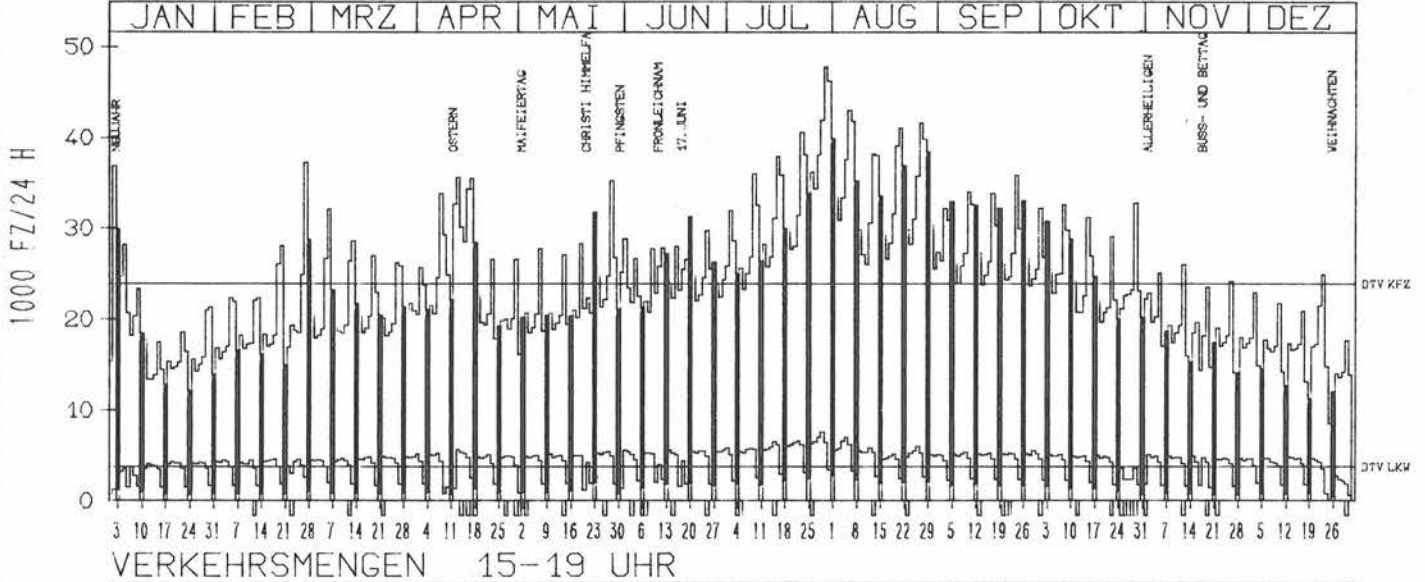
ZST: FISCHBACH  
NR.: 6533 9 060

LAND: BAYERN  
STRASSE: A 9  
KM: 377.9  
NETZKNOTEN:

## RICHTUNG NÖRD

DTV KFZ 23882  
DTV LKW 3760 = 15.74 %  
MAX WERKTAG 37192 SA 27. 2.  
MAX FER-WKTAG 47788 FR 30. 7.  
MAX SO+FEITAG 39924 SO 1. 8.

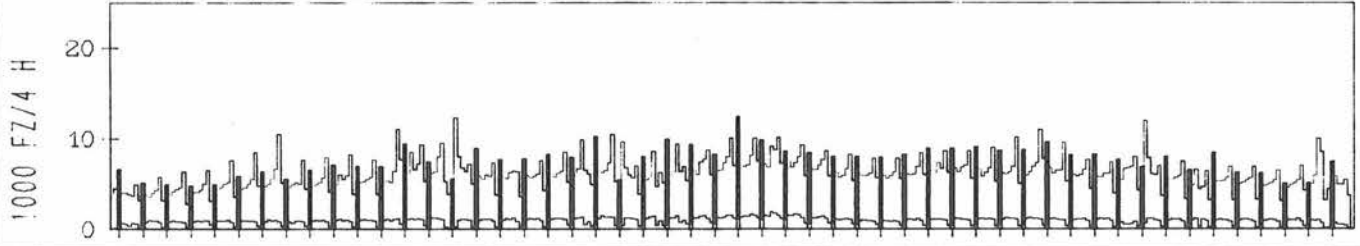
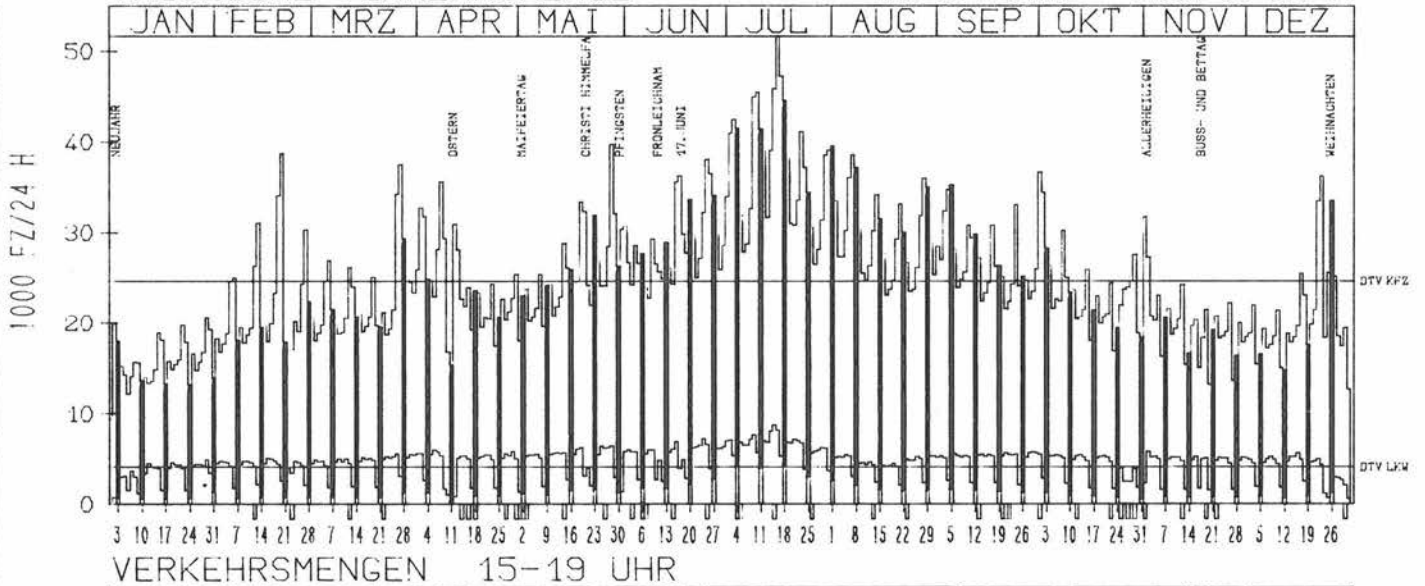
### TAEGLICHE VERKEHRSMENGE



## RICHTUNG SÜED

DTV KFZ 24683  
DTV LKW 4144 = 16.79 %  
MAX WERKTAG 39780 FR 28. 5.  
MAX FER-WKTAG 51752 FR 16. 7.  
MAX SO+FEITAG 44604 SO 18. 7.

### TAEGLICHE VERKEHRSMENGE



# JAHRESGANGLINIEN 1982

ZST: HÖLLEDAU

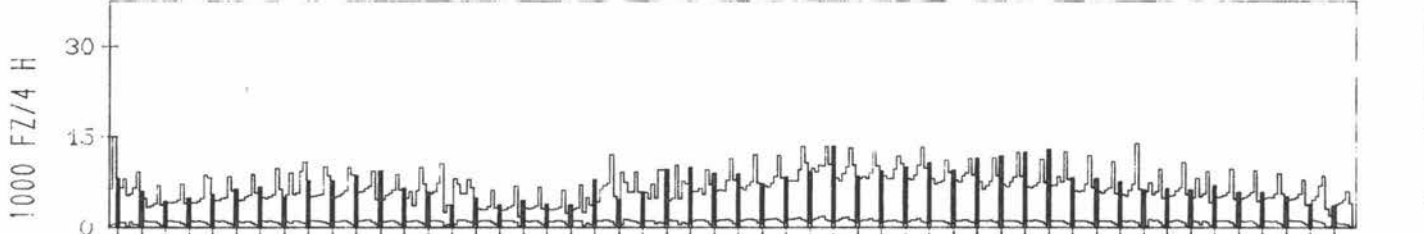
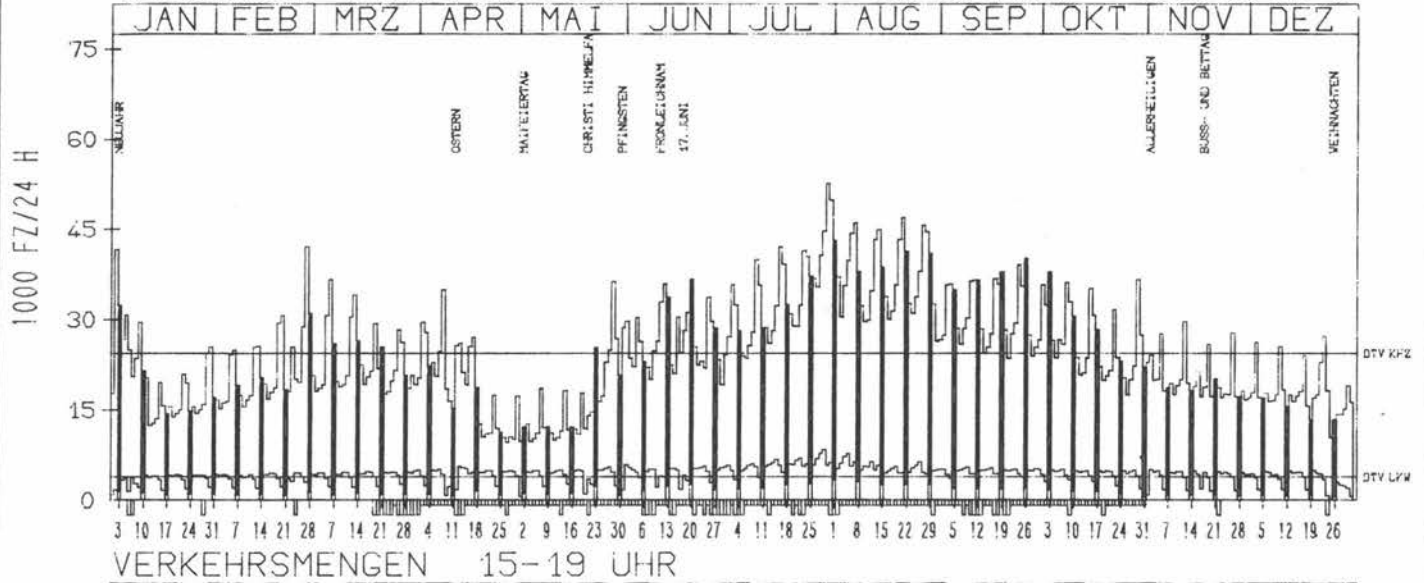
LAND: BAYERN  
 STRASSE: A 9  
 KM: 485.2  
 NETZKNOTEN:

NR.: 7435 9 110

RICHTUNG NÖRD

DTV KFZ 24345  
 DTV LKW 3906 = 16.04 %  
 MAX WERKTAG 41952 SA 27. 2.  
 MAX FER-WKTAG 52516 FR 30. 7.  
 MAX SO+FEITAG 41216 SO 22. 8.


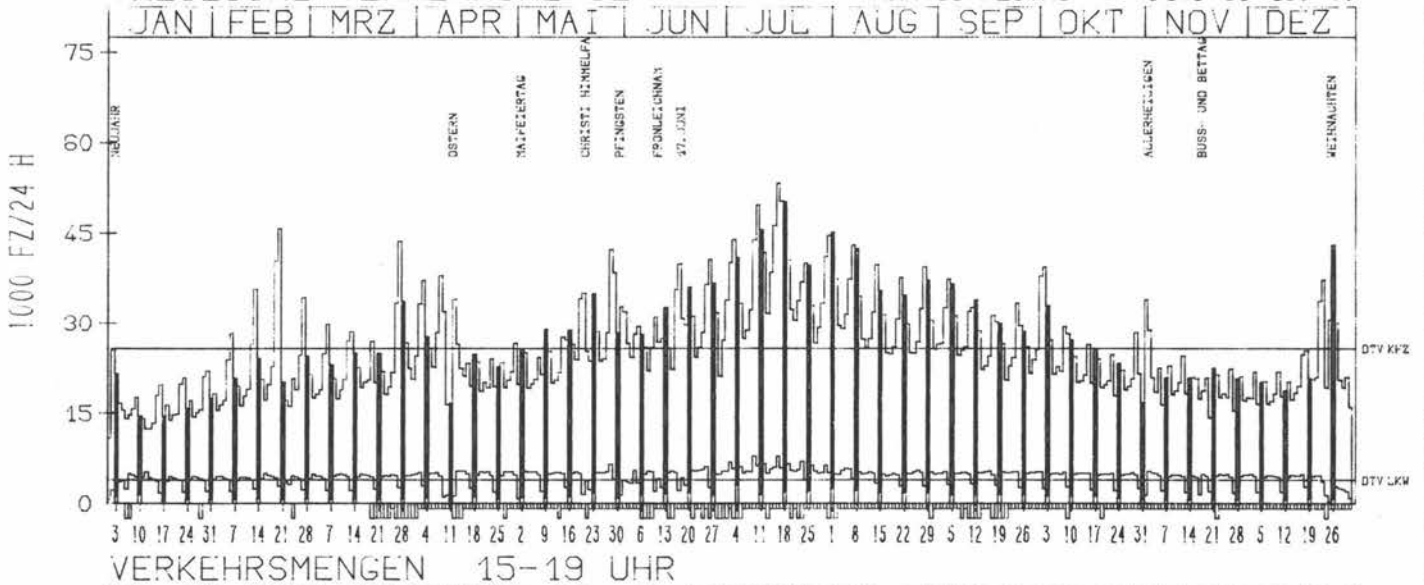
TÄGLICHE VERKEHRSMENGE



RICHTUNG SÜED

DTV KFZ 25748  
 DTV LKW 3958 = 15.37 %  
 MAX WERKTAG 45752 SA 20. 2.  
 MAX FER-WKTAG 53268 FR 16. 7.  
 MAX SO+FEITAG 50140 SO 18. 7.

TÄGLICHE VERKEHRSMENGE





# JAHRESGANGLINIEN 1982

ZST: MUENCHEN NÖRDKREUZ

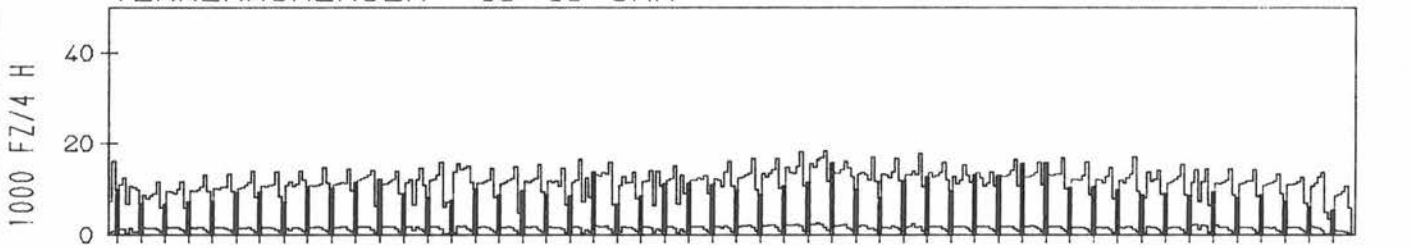
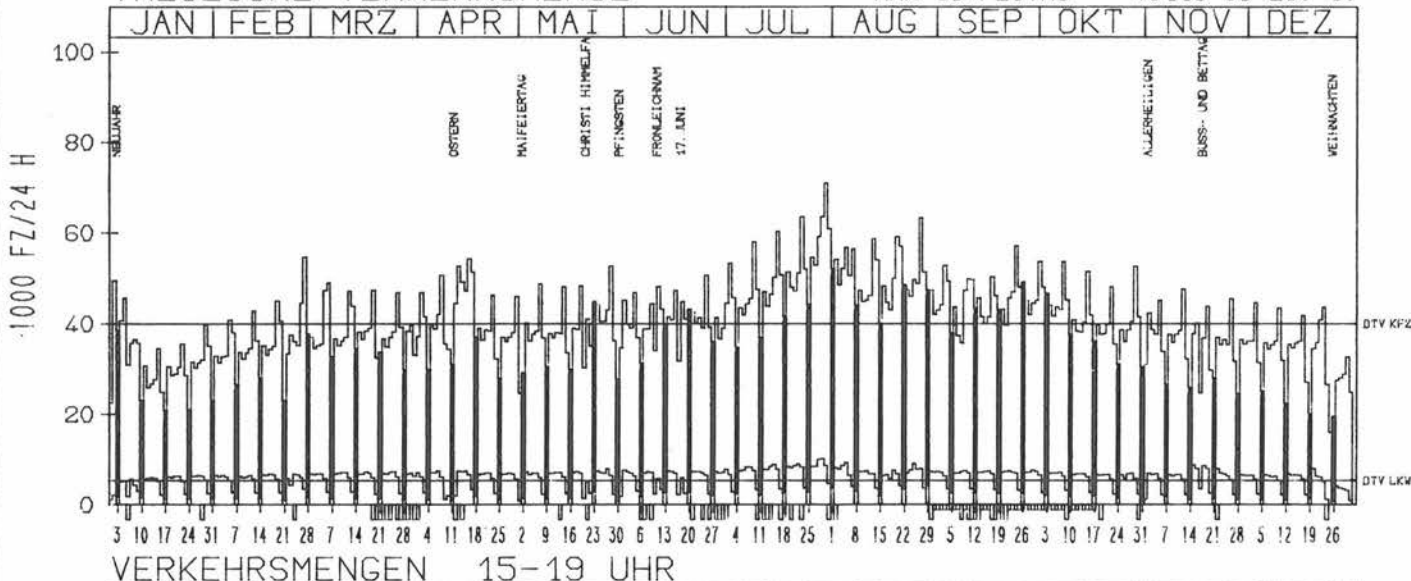
NR.: 7735 9 115

LAND: BAYERN  
 STRASSE: A 9  
 KM: 522.5  
 NETZKNOTEN: 7735 012  
 7735 007

RICHTUNG NÖRD

TÄGLICHE VERKEHRSMENGE

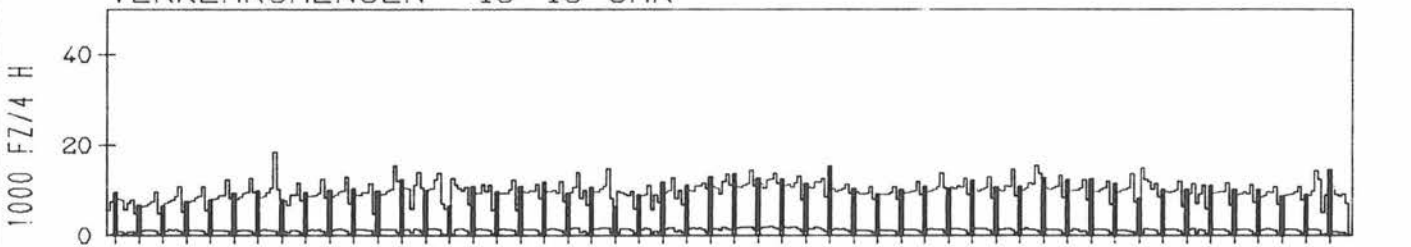
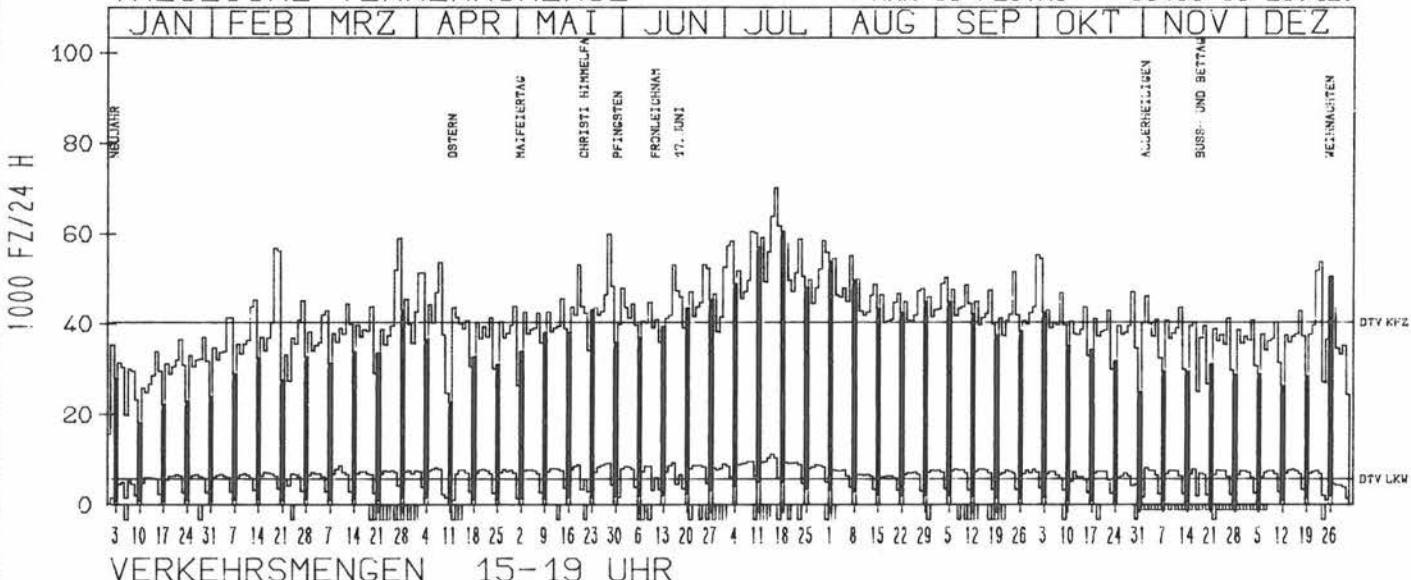
DTV KFZ 39952  
 DTV LKW 5408 = 13.54 %  
 MAX WERKTAG 57160 FR 24. 9.  
 MAX FER-WKTAG 70880 FR 30. 7.  
 MAX SO+FEITAG 49116 SO 26. 9.



RICHTUNG SÜED

TÄGLICHE VERKEHRSMENGE

DTV KFZ 40401  
 DTV LKW 5736 = 14.20 %  
 MAX WERKTAG 60076 FR 28. 5.  
 MAX FER-WKTAG 70096 FR 16. 7.  
 MAX SO+FEITAG 50460 SO 26. 12.



# JAHRESGANGLINIEN 1982

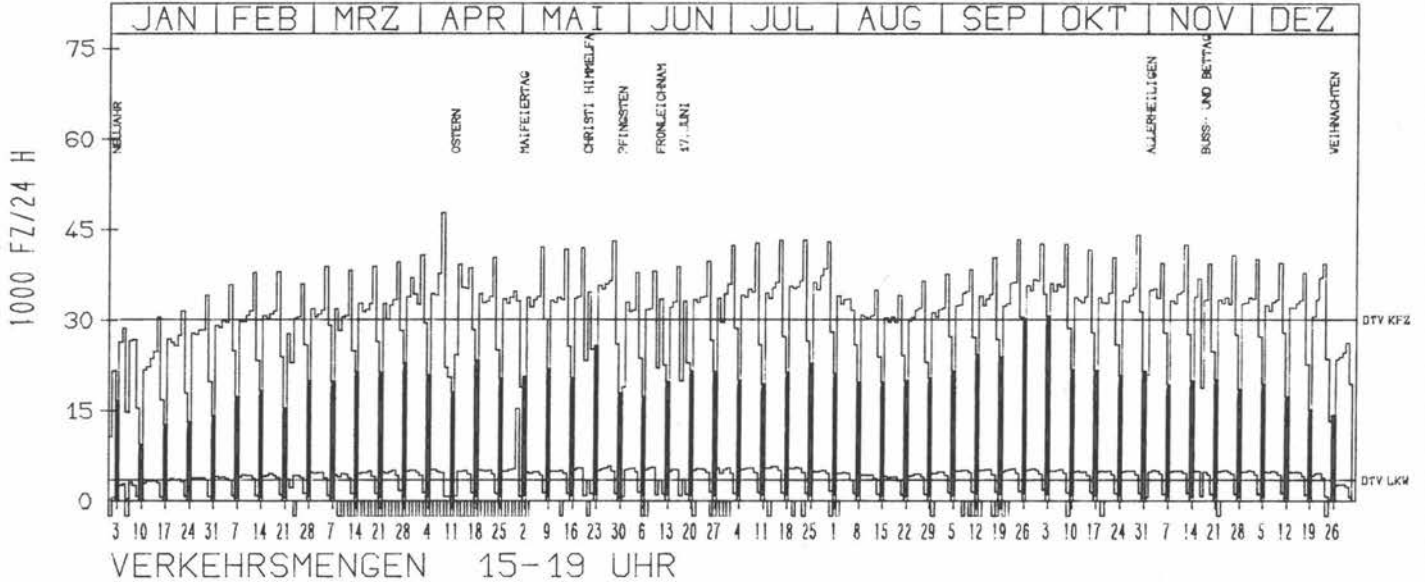
ZST: GROSSLAPPEN  
NR.: 7735 9 120

LAND: BAYERN  
STRASSE: A 9  
KM: 525.4  
NETZKNOTEN: 7835 001  
7735 012

## RICHTUNG NORD

### TAEGLICHE VERKEHRSMENGE


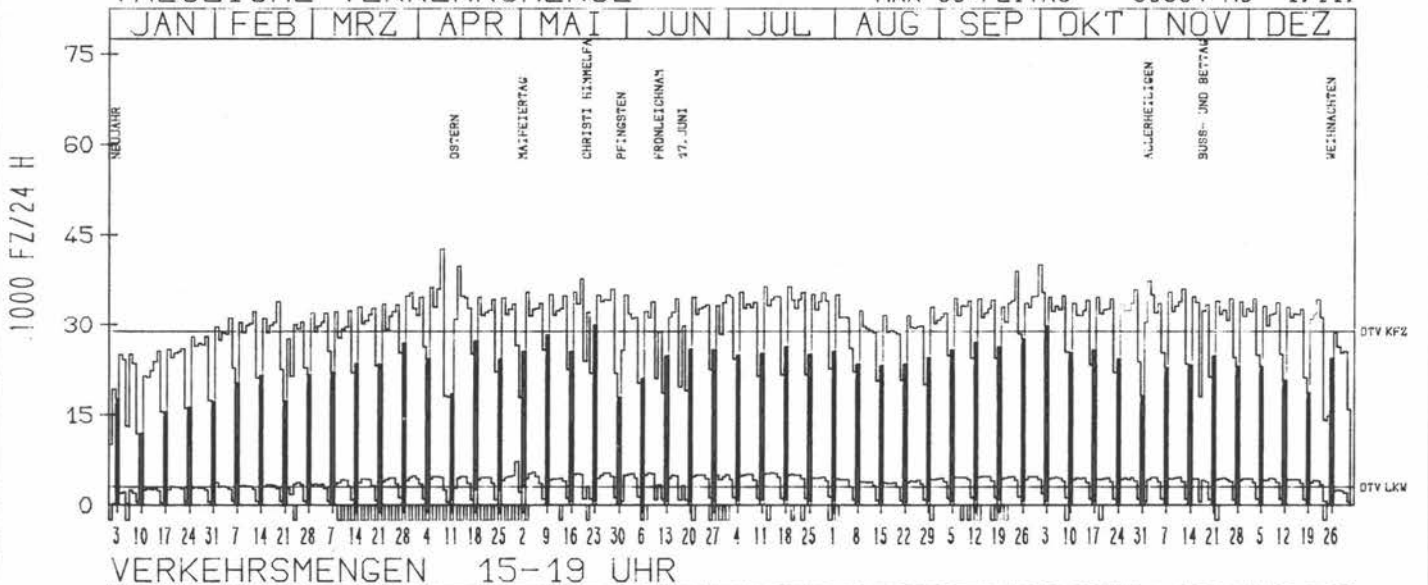
DTV KFZ 30132  
DTV LKW 3506 = 11.64 %  
MAX WERKTAG 44072 FR 29.10.  
MAX FER-WKTAG 43208 FR 16.7.  
MAX SO+FEITAG 30620 SO 3.10.



## RICHTUNG SUED

### TAEGLICHE VERKEHRSMENGE

DTV KFZ 28891  
DTV LKW 3105 = 10.75 %  
MAX WERKTAG 40056 FR 1.10.  
MAX FER-WKTAG 37268 DI 2.11.  
MAX SO+FEITAG 30364 MO 1.11.



# JAHRESGANGLINIEN 1982

ZST: STÖTEL

NR.: 2517 3 343

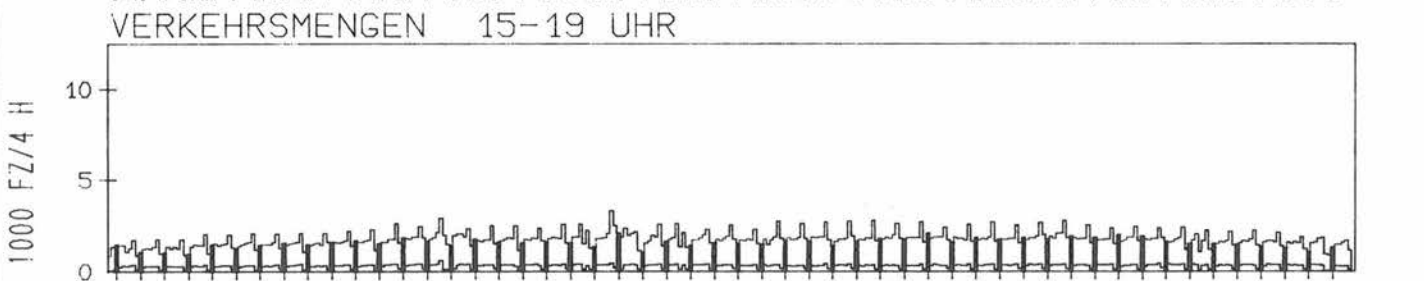
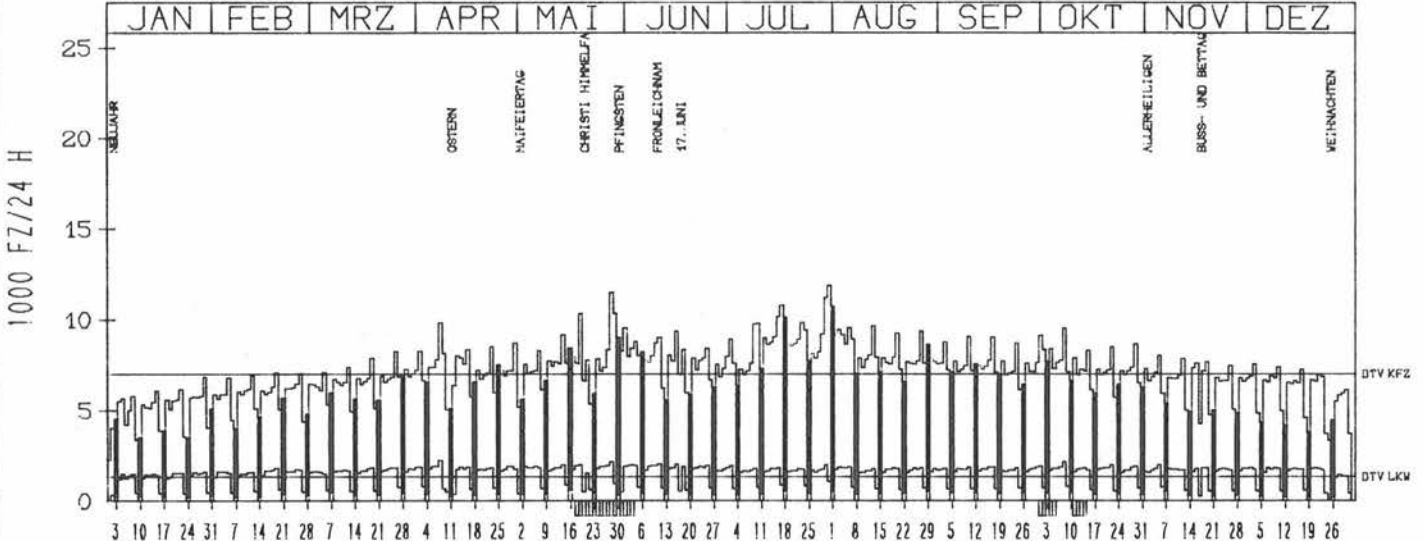
LAND:  
STRASSE:  
KM:  
NETZKNOTEN:

NIEDERSACHSEN  
A 27  
115.0

## RICHTUNG NÖRD

DTV KFZ 6997  
DTV LKW 1354 = 19.34 %  
MAX WERKTAG 9372 MI 16. 6.  
MAX FER-WKTAG 11874 SA 31. 7.  
MAX SO+FEITAG 10708 SO 1. 8.


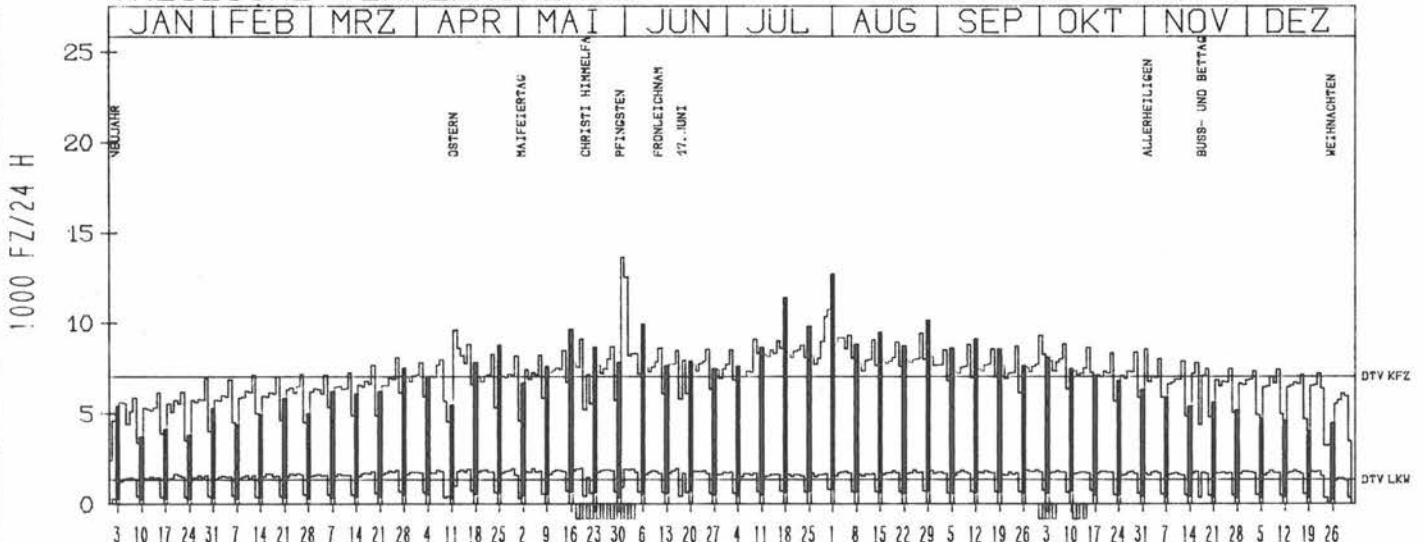
### TÄGLICHE VERKEHRSMENGE



## RICHTUNG SÜED

DTV KFZ 7044  
DTV LKW 1337 = 18.98 %  
MAX WERKTAG 8730 FR 24. 9.  
MAX FER-WKTAG 10756 SA 31. 7.  
MAX SO+FEITAG 12705 SO 1. 8.

### TÄGLICHE VERKEHRSMENGE



# JAHRESGANGLINIEN 1982

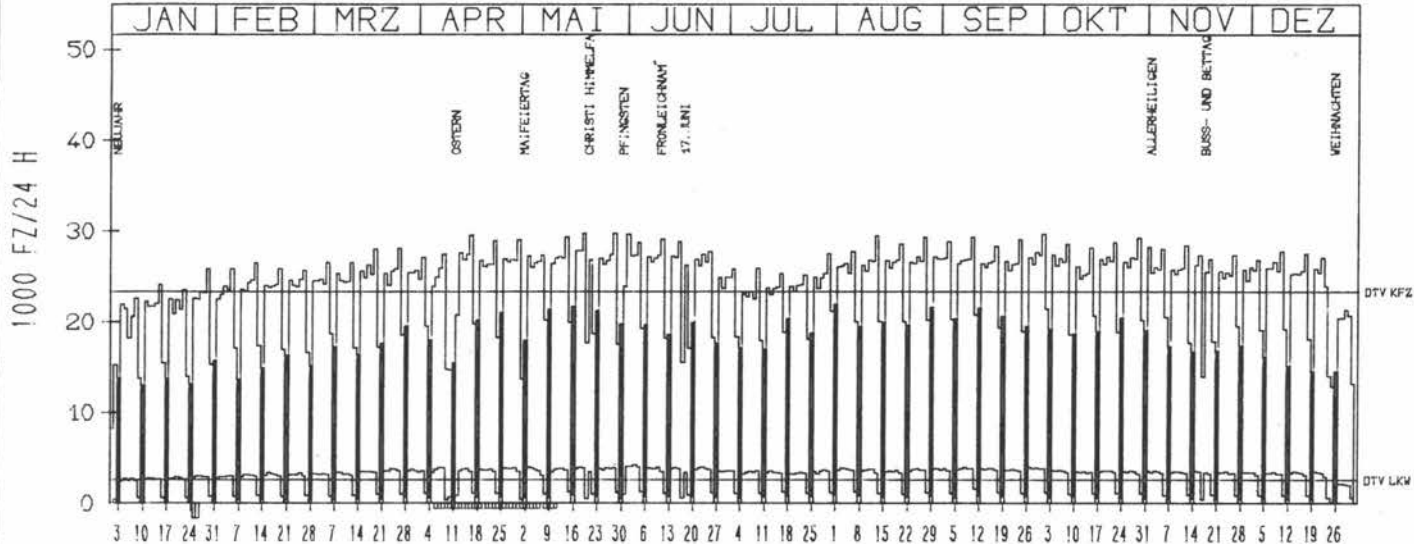
ZST: SCHWARZER WEG  
NR.: 2818 2 403

LAND: BREMEN  
STRASSE: A 27  
KM: 75.7  
NETZKNOTEN:


## RICHTUNG SUED

DTV KFZ 23338  
DTV LKW 2631 = 11.27 %  
MAX WERKTAG 29760 FR 28. 5.  
MAX FER-WKTAG 29675 DI 1. 6.  
MAX SO+FEITAG 23951 MO 31. 5.

### TAEGLICHE VERKEHRSMENGE



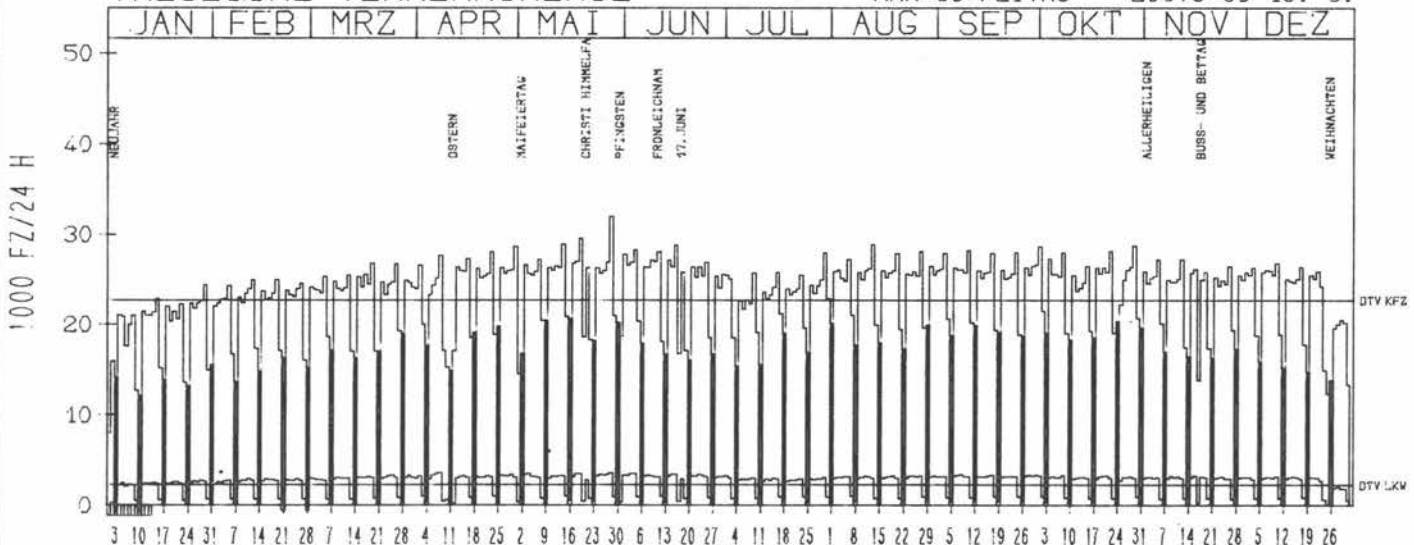
### VERKEHRSMENGEN 15-19 UHR



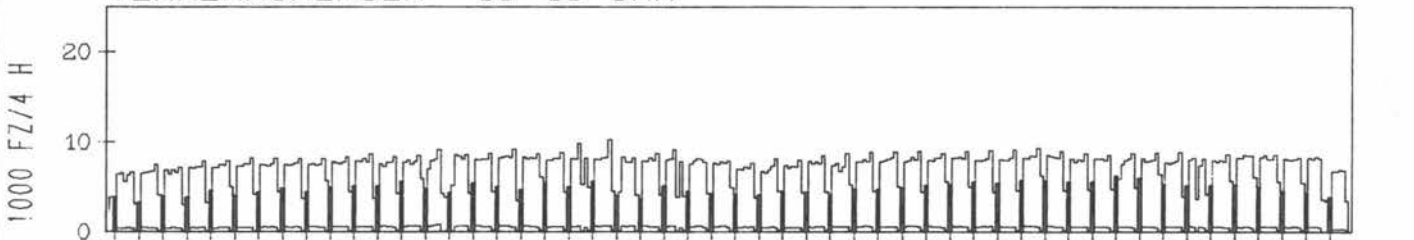
## RICHTUNG NORD

DTV KFZ 22804  
DTV LKW 2275 = 9.98 %  
MAX WERKTAG 32044 FR 28. 5.  
MAX FER-WKTAG 28954 FR 13. 8.  
MAX SO+FEITAG 20576 SO 16. 5.

### TAEGLICHE VERKEHRSMENGE



### VERKEHRSMENGEN 15-19 UHR



# JAHRESGANGLINIEN 1982

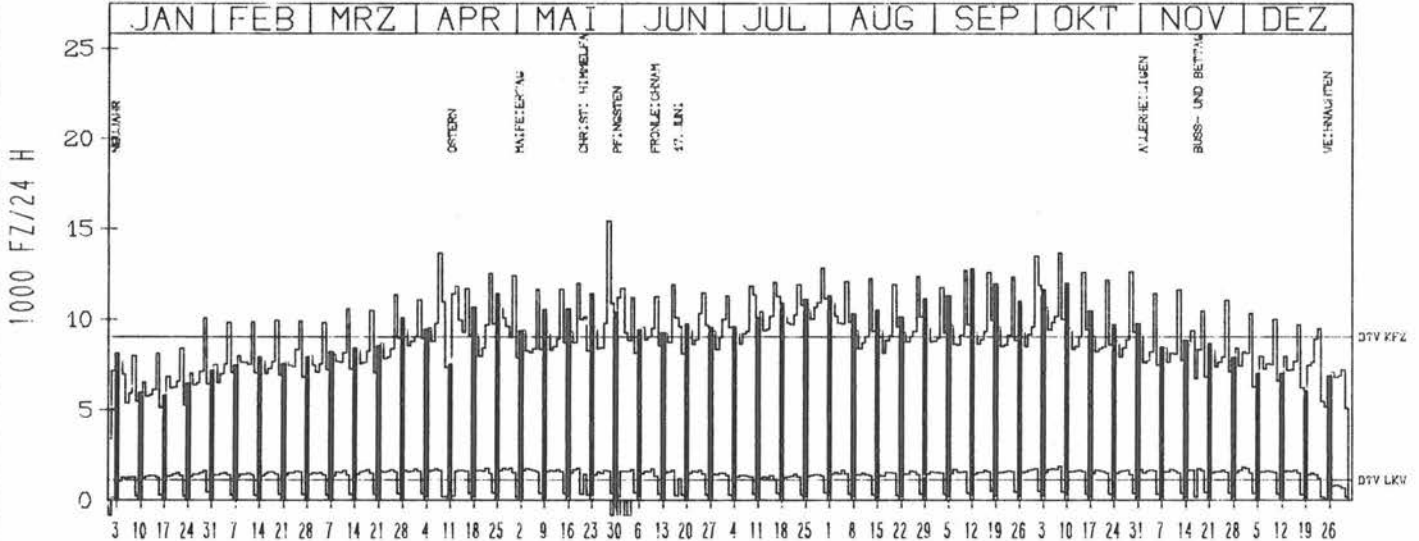
ZST: VERDEN  
NR.: 3120 3 303

LAND: NIEDERSACHSEN  
STRASSE: A 27  
KM: 34.0  
NETZKNOTEN:

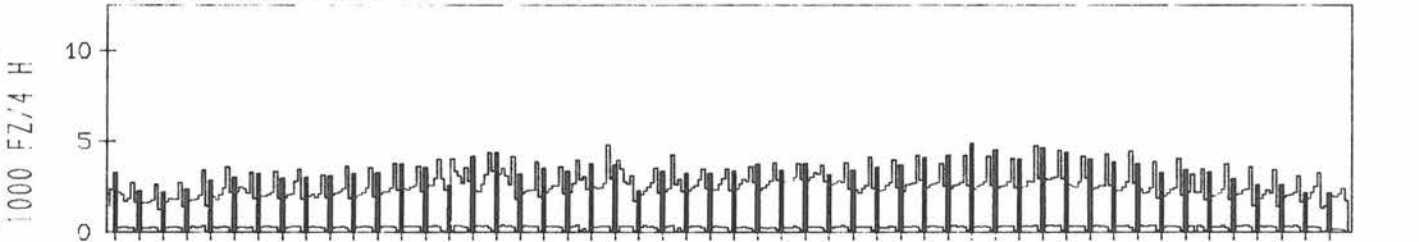
## RICHTUNG NORD

DTV KFZ 9023  
DTV LKW 1137 = 12.60 %  
MAX WERKTAG 15389 FR 28. 5.  
MAX FER-WKTAG 13682 DO 8. 4.  
MAX SO+FEITAG 12797 SO 12. 9.

### TAEGLICHE VERKEHRSMENGE



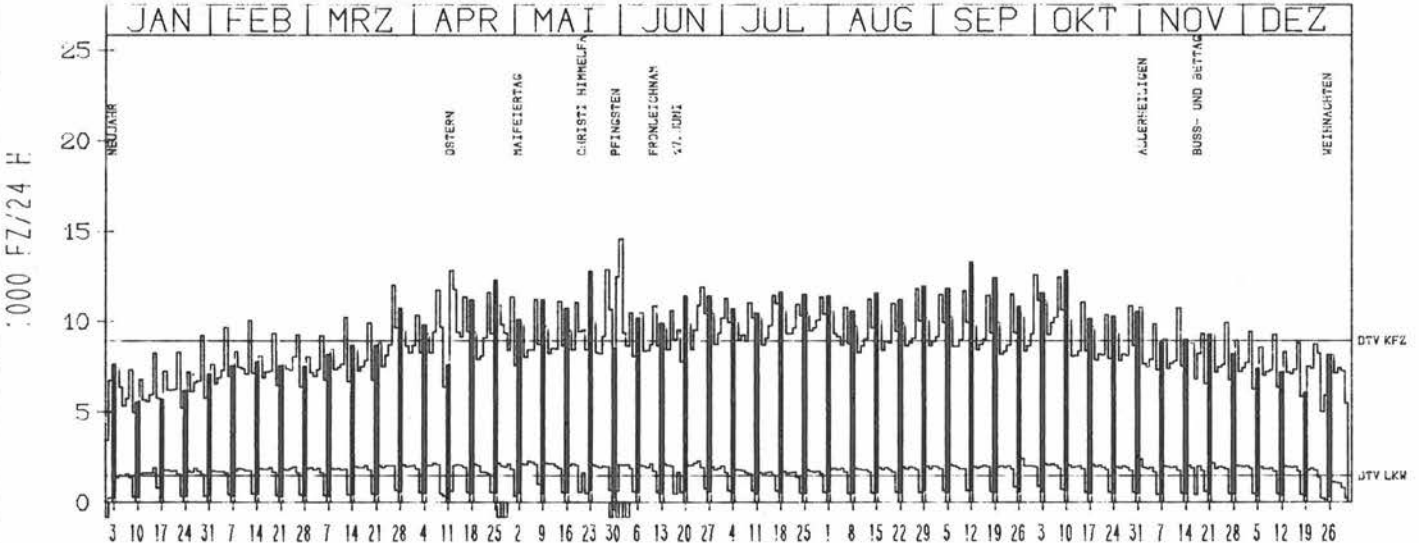
### VERKEHRSMENGEN 15-19 UHR



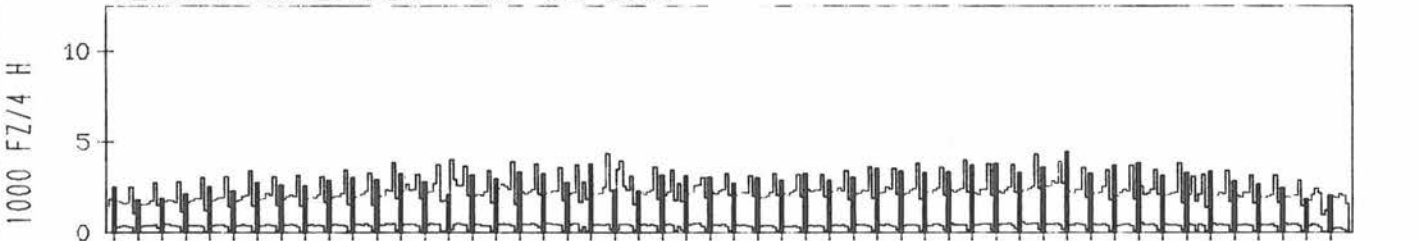
## RICHTUNG SUED

DTV KFZ 8911  
DTV LKW 1458 = 16.36 %  
MAX WERKTAG 12875 FR 28. 5.  
MAX FER-WKTAG 12483 FR 8. 10.  
MAX SO+FEITAG 13286 SO 12. 9.

### TAEGLICHE VERKEHRSMENGE



### VERKEHRSMENGEN 15-19 UHR





# JAHRESGANGLINIEN 1982

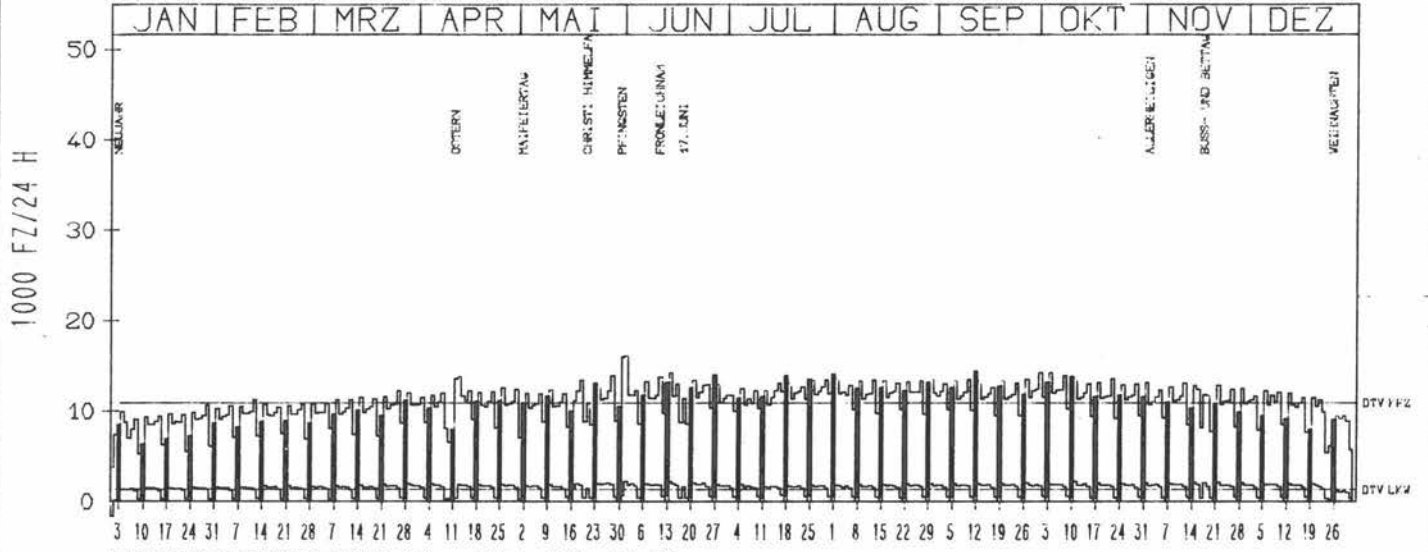
ZST: HASBRUCH  
NR.: 2916 3 315

LAND: NIEDERSACHSEN  
STRASSE: A 28  
KM:  
NETZKNOTEN:

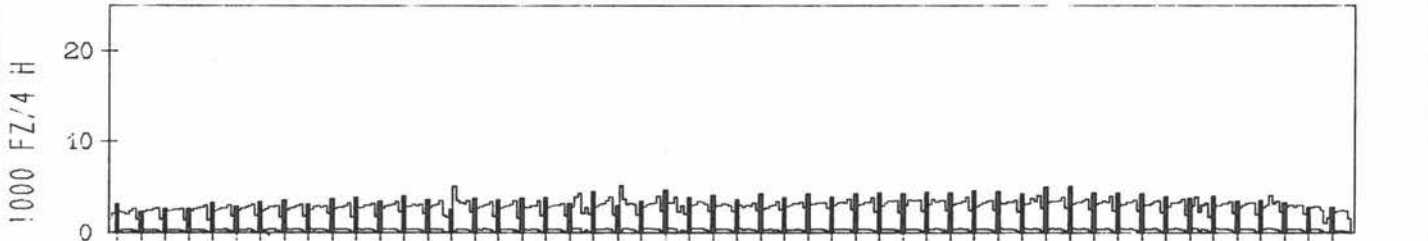
## RICHTUNG OST

DTV KFZ 10929  
DTV LKW 1335 = 12.21 %  
MAX WERKTAG 14246 MO 14. 6.  
MAX FER-WKTAG 16099 DI 1. 6.  
MAX SO+FEITAG 15976 MO 31. 5.

### TAEGLICHE VERKEHRSMENGE



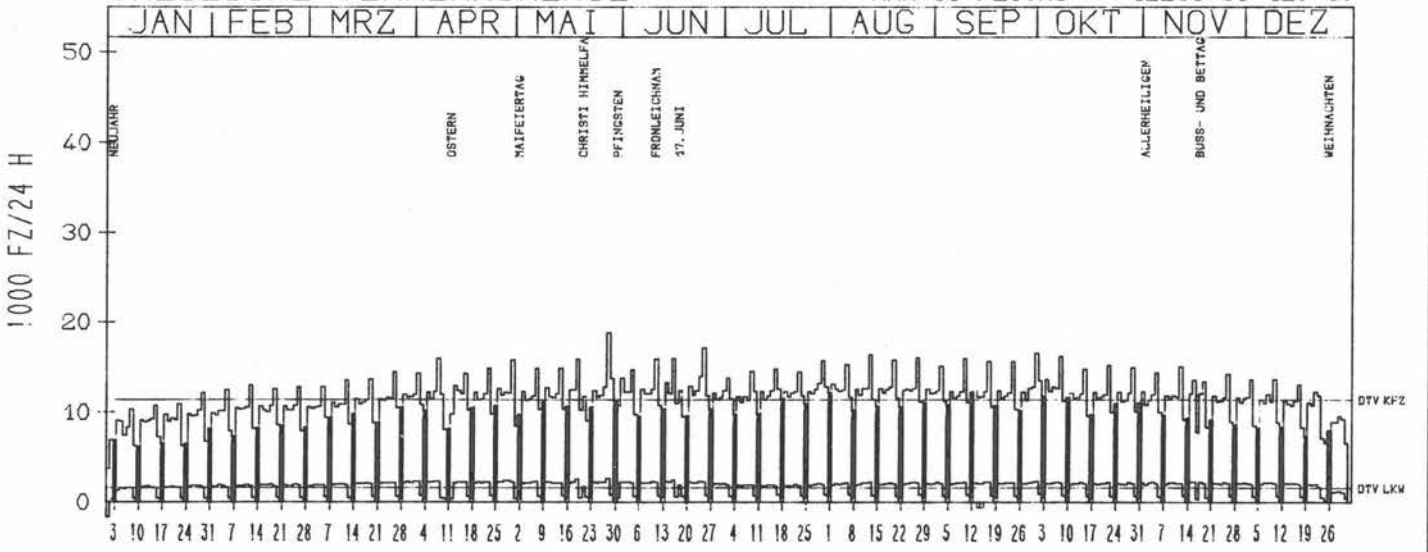
### VERKEHRSMENGEN 15-19 UHR



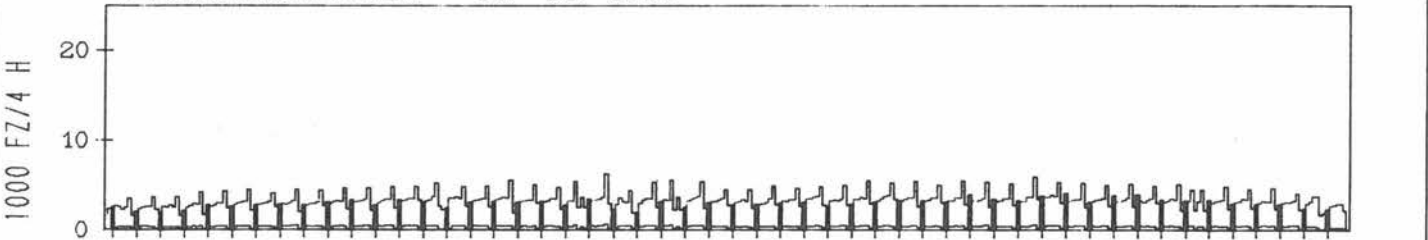
## RICHTUNG WEST

DTV KFZ 11414  
DTV LKW 1602 = 14.03 %  
MAX WERKTAG 18890 FR 28. 5.  
MAX FER-WKTAG 17209 FR 25. 6.  
MAX SO+FEITAG 12296 SO 12. 9.

### TAEGLICHE VERKEHRSMENGE



### VERKEHRSMENGEN 15-19 UHR



# JAHRESGANGLINIEN 1982

ZST: KIRCHLENGERN

NR.: 3817 5 103

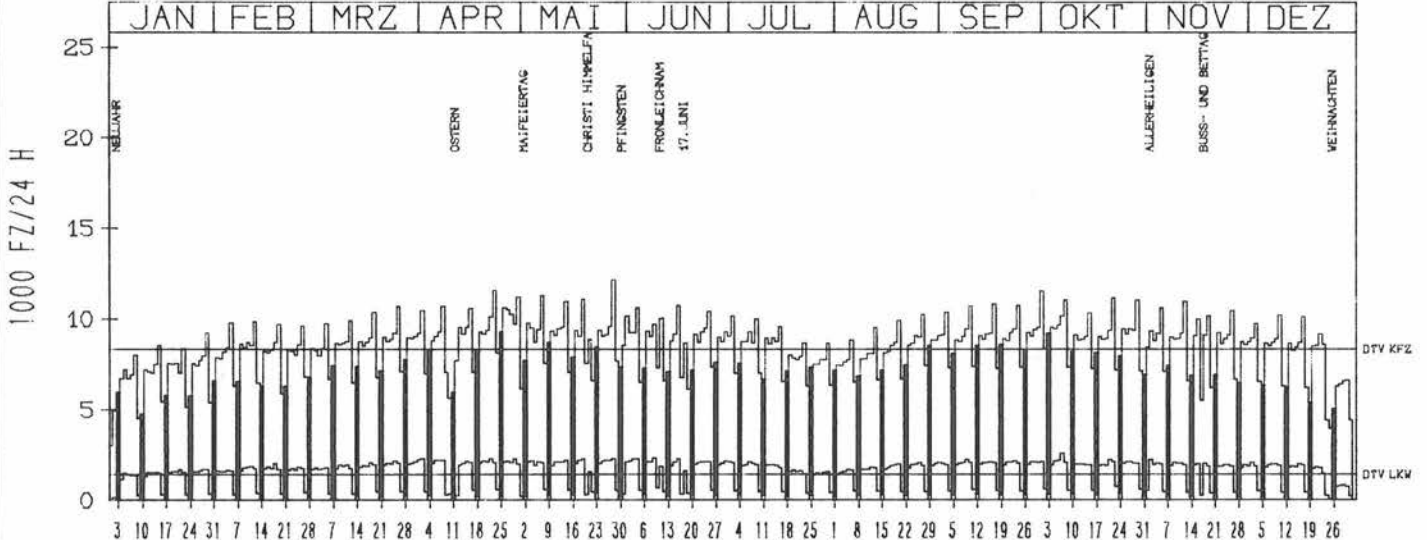
LAND:  
STRASSE:  
KM:  
NETZKNOTEN:

NORDRHEIN-WESTFALEN  
A 30  
92.5

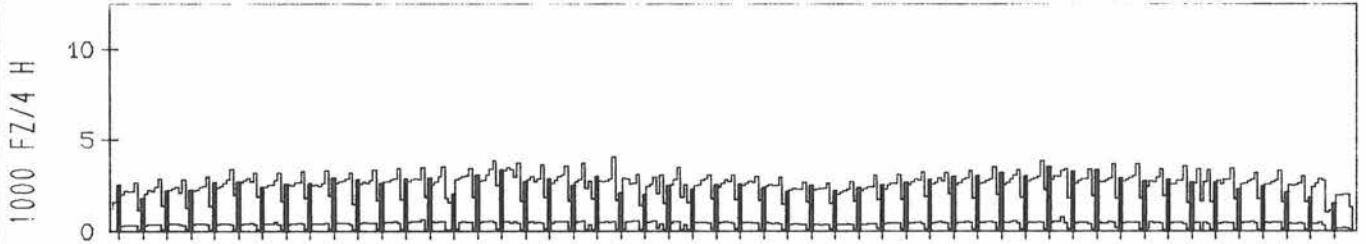
## RICHTUNG WEST

DTV KFZ	8332
DTV LKW	1416 = 17.00 %
MAX WERKTAG	12178 FR 28. 5.
MAX FER-WKTAG	10712 DO 8. 4.
MAX SO+FEITAG	9270 SO 25. 4.

### TAEGLICHE VERKEHRSMENGE



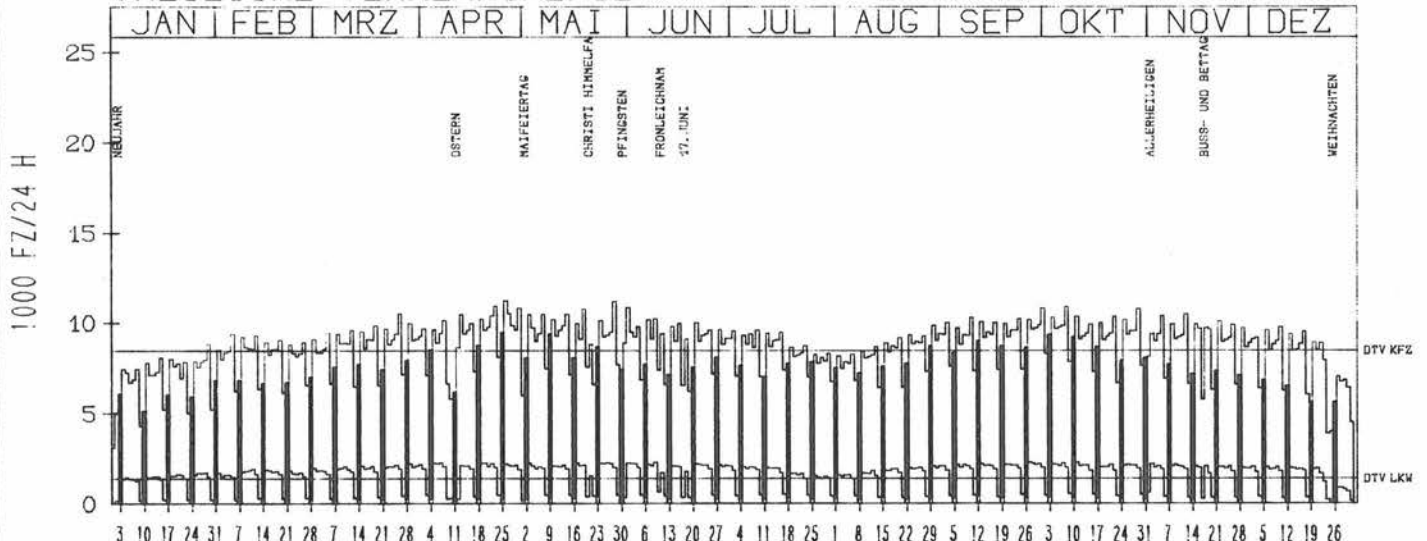
### VERKEHRSMENGEN 15-19 UHR



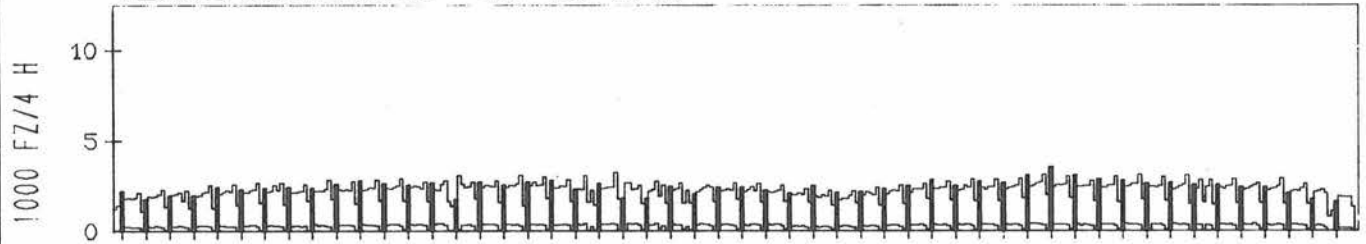
## RICHTUNG OST

DTV KFZ	8473
DTV LKW	1412 = 16.67 %
MAX WERKTAG	11276 MO 26. 4.
MAX FER-WKTAG	10896 DI 1. 6.
MAX SO+FEITAG	9475 SO 25. 4.

### TAEGLICHE VERKEHRSMENGE



### VERKEHRSMENGEN 15-19 UHR



# JAHRESGANGLINIEN 1982

ZST: ALBACHTEN

LAND:

NORDRHEIN-WESTFALEN

NR.: 4011 5 109

STRASSE:

A 43

KM:

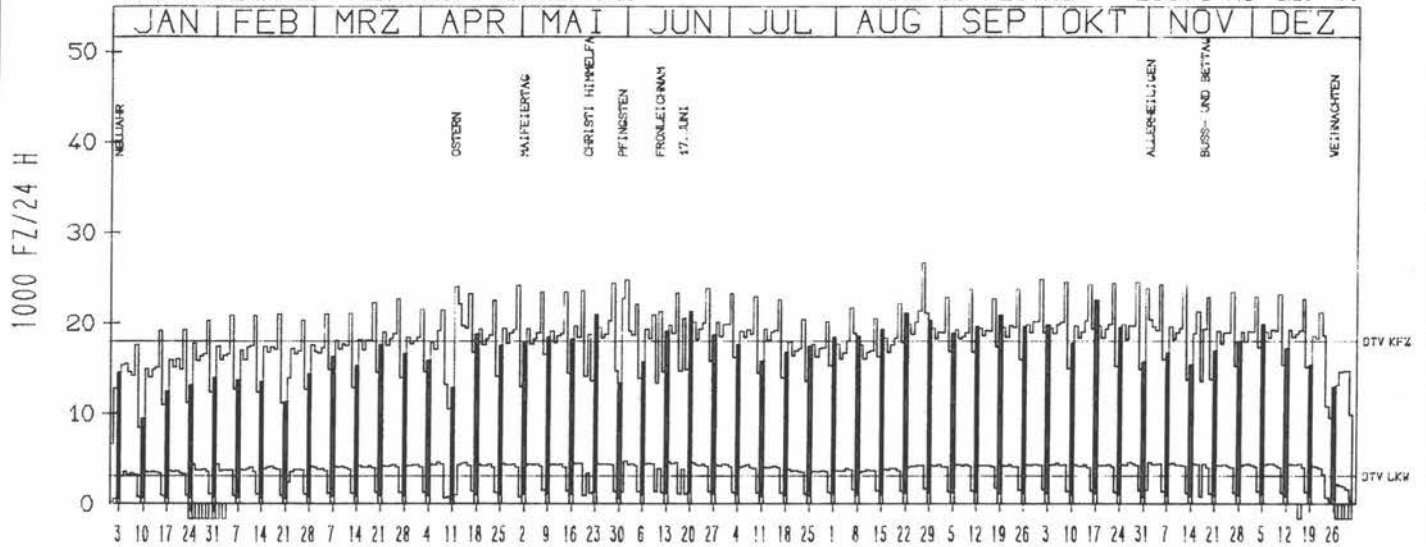
6.7

NETZKNOTEN:


RICHTUNG SUED

DTV KFZ	18027
DTV LKW	3128 = 17.35 %
MAX WERKTAG	24858 FR 1. 10.
MAX FER-WKTAG	26617 FR 27. 8.
MAX SO+FEITAG	23971 MO 12. 4.

TAEGLICHE VERKEHRSMENGE



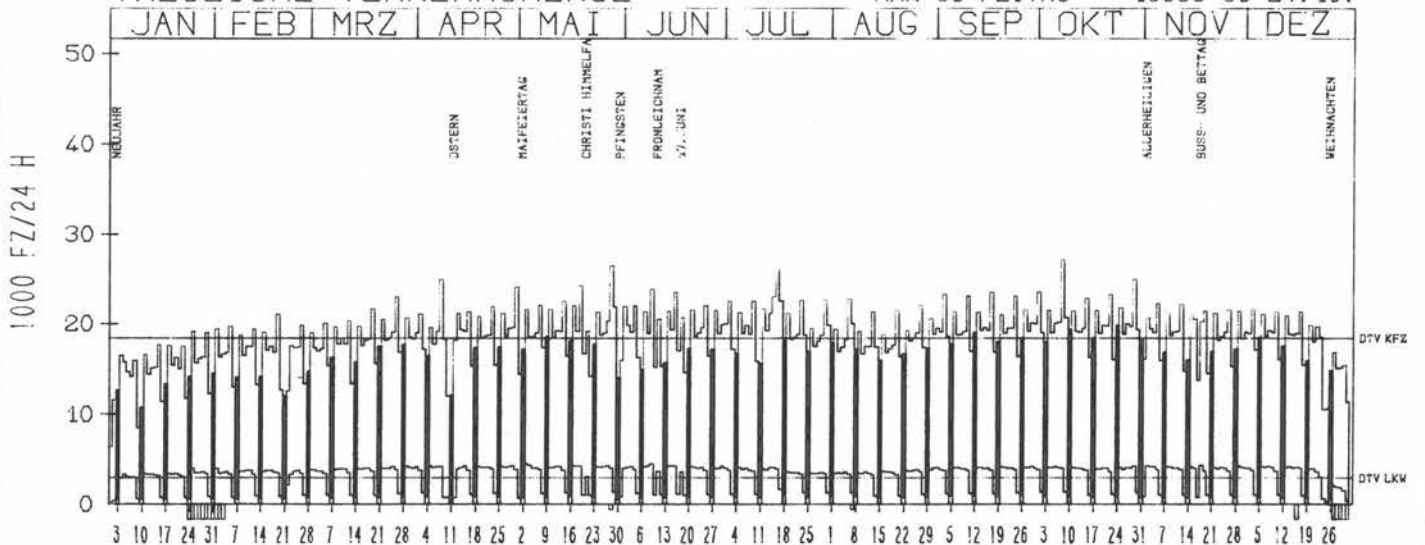
VERKEHRSMENGEN 15-19 UHR



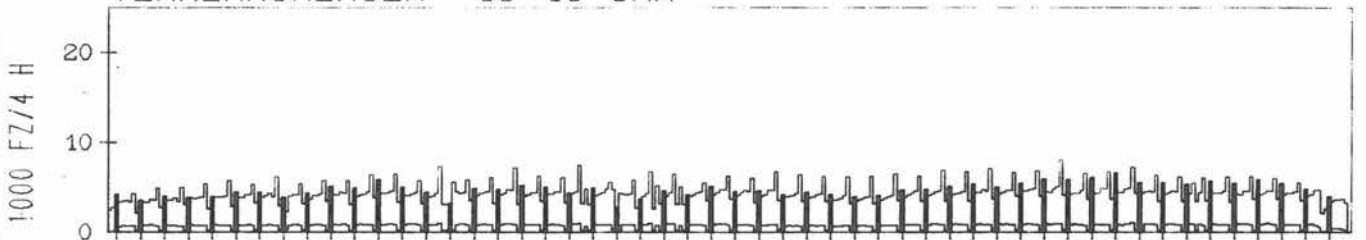
RICHTUNG NORD

DTV KFZ	18423
DTV LKW	2920 = 15.85 %
MAX WERKTAG	27209 FR 8. 10.
MAX FER-WKTAG	26435 FR 16. 7.
MAX SO+FEITAG	19833 SO 24. 10.

TAEGLICHE VERKEHRSMENGE



VERKEHRSMENGEN 15-19 UHR



# JAHRESGANGLINIEN 1982

ZST: HERNE

NR.: 4409 5 107

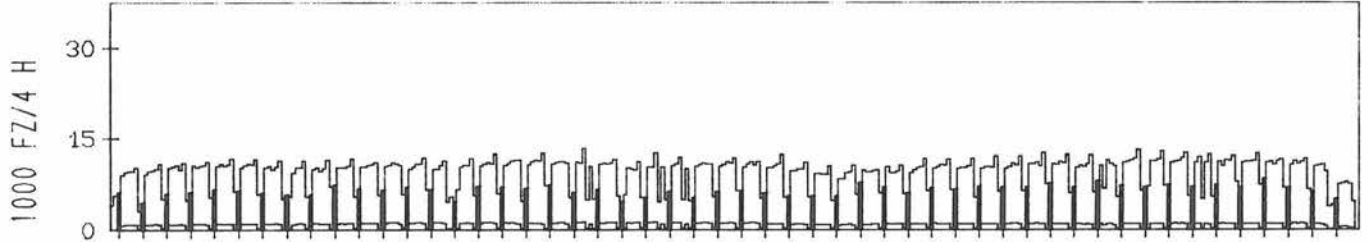
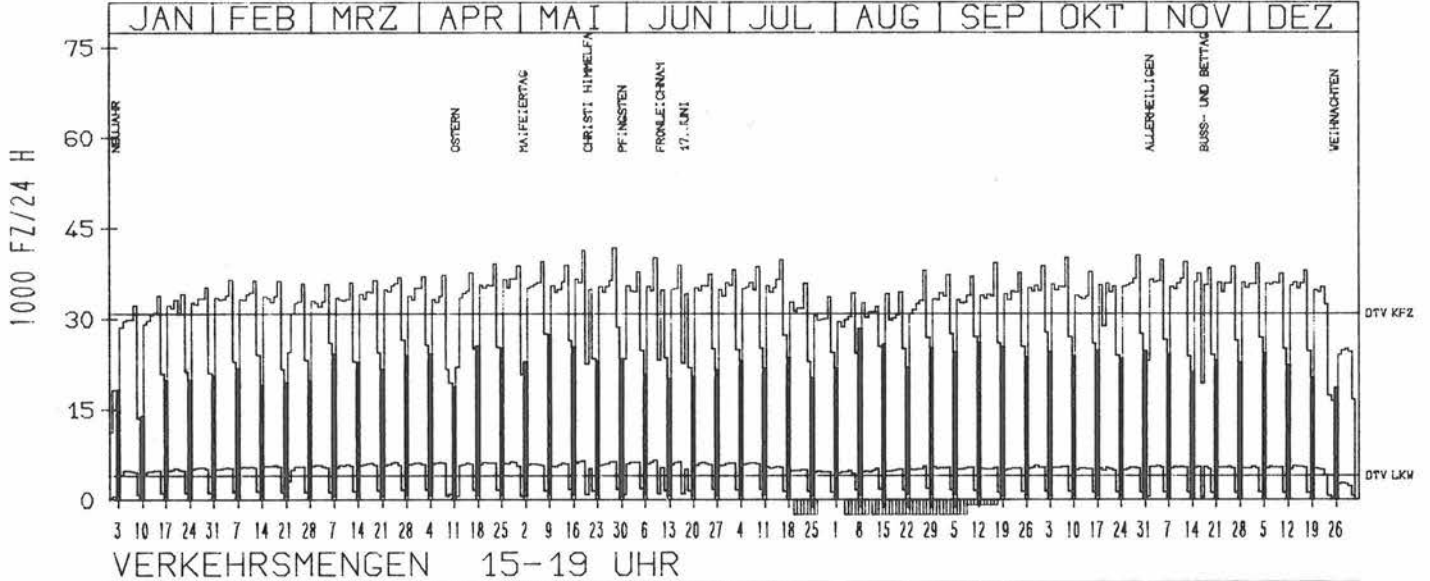
LAND:  
STRASSE:  
KM:  
NETZKNOTEN:

NORDRHEIN-WESTFALEN  
A 43  
28.8

## RICHTUNG NÖRD

DTV KFZ	30842
DTV LKW	4024 = 13.05 %
MAX WERKTAG	41710 FR 28. 5.
MAX FER-WKTAG	39791 FR 16. 7.
MAX SO+FEITAG	27433 SO 9. 5.

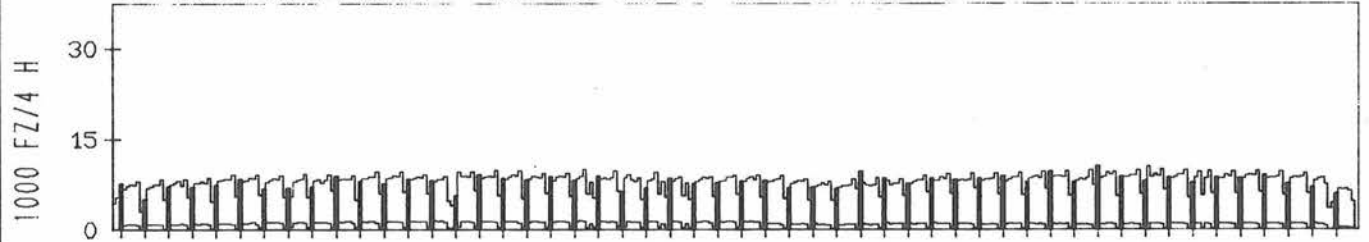
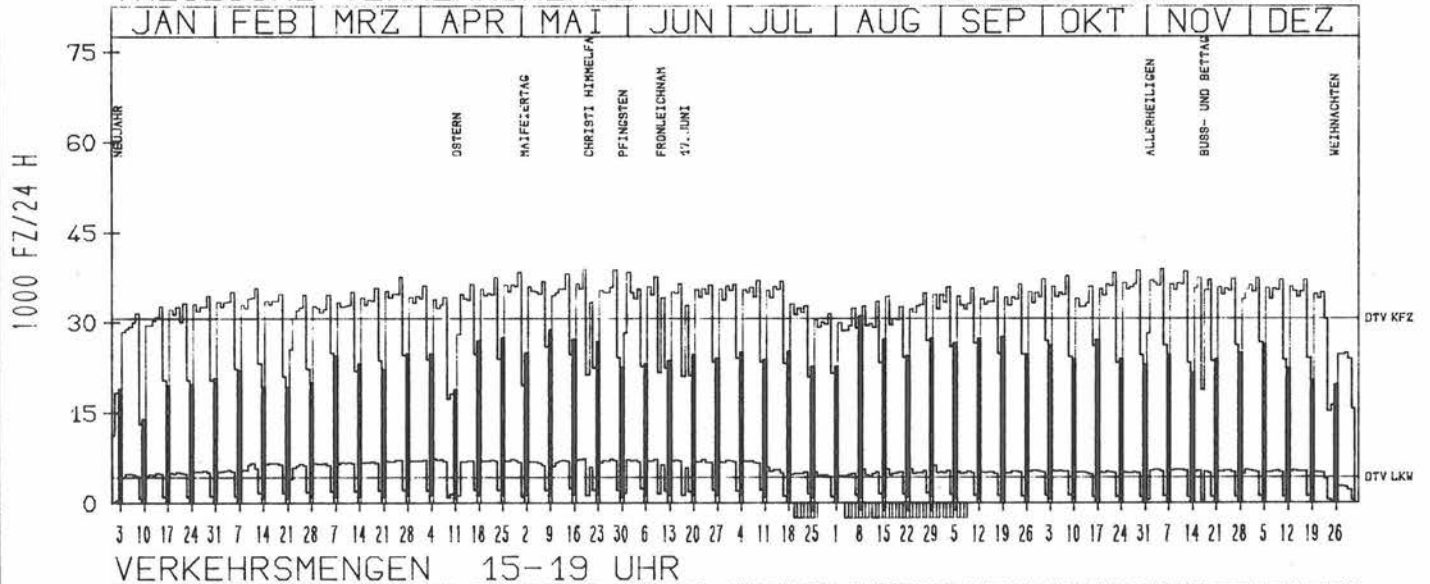
### TAEGLICHE VERKEHRSMENGE



## RICHTUNG SÜED

DTV KFZ	30629
DTV LKW	4342 = 14.17 %
MAX WERKTAG	38885 FR 5. 11.
MAX FER-WKTAG	38411 DI 1. 6.
MAX SO+FEITAG	28788 SO 9. 5.

### TAEGLICHE VERKEHRSMENGE



# JAHRESGANGLINIEN 1982

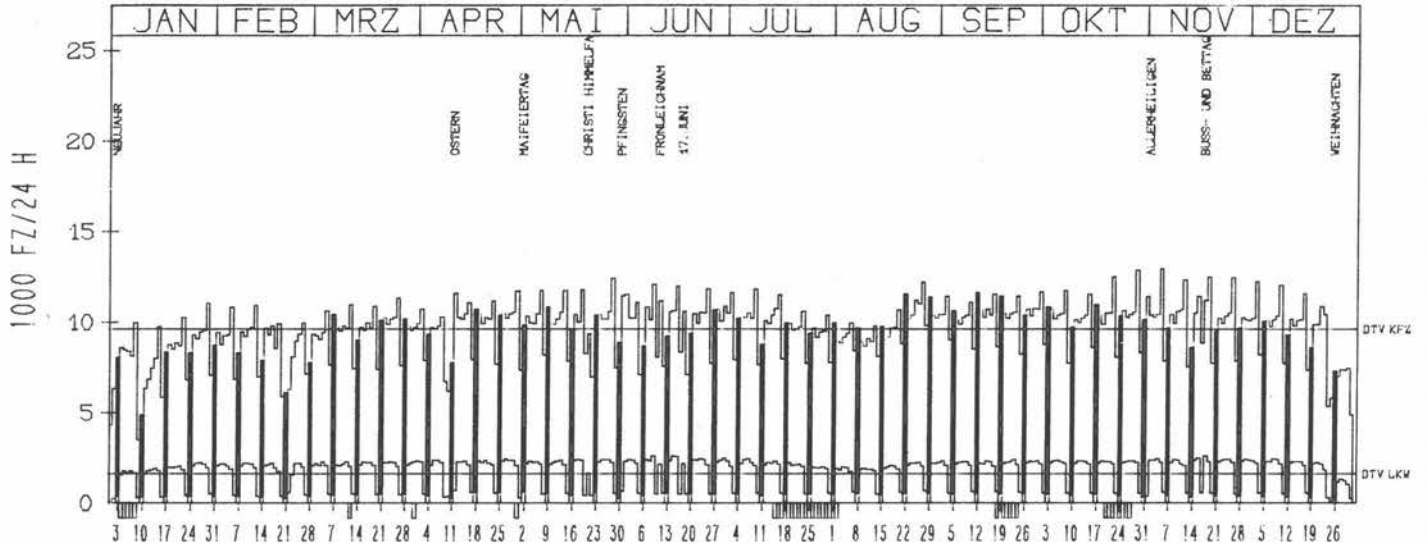
ZST: JUELICH-MERSCH  
 NR.: 5004 5 017

LAND: NORDRHEIN-WESTFALEN  
 STRASSE: A 44  
 KM: 34.7  
 NETZKNOTEN: 5004 037  
 4904 044

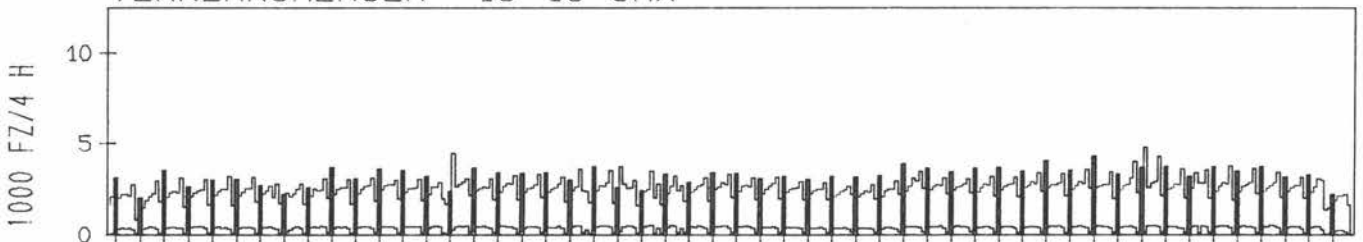
## RICHTUNG WEST

DTV KFZ 9620  
 DTV LKW 1640 = 17.04 %  
 MAX WERKTAG 12953 FR 5. 11.  
 MAX FER-WKTAG 12213 FR 27. 8.  
 MAX SO+FEITAG 11642 SO 12. 9.

### TAEGLICHE VERKEHRSMENGE



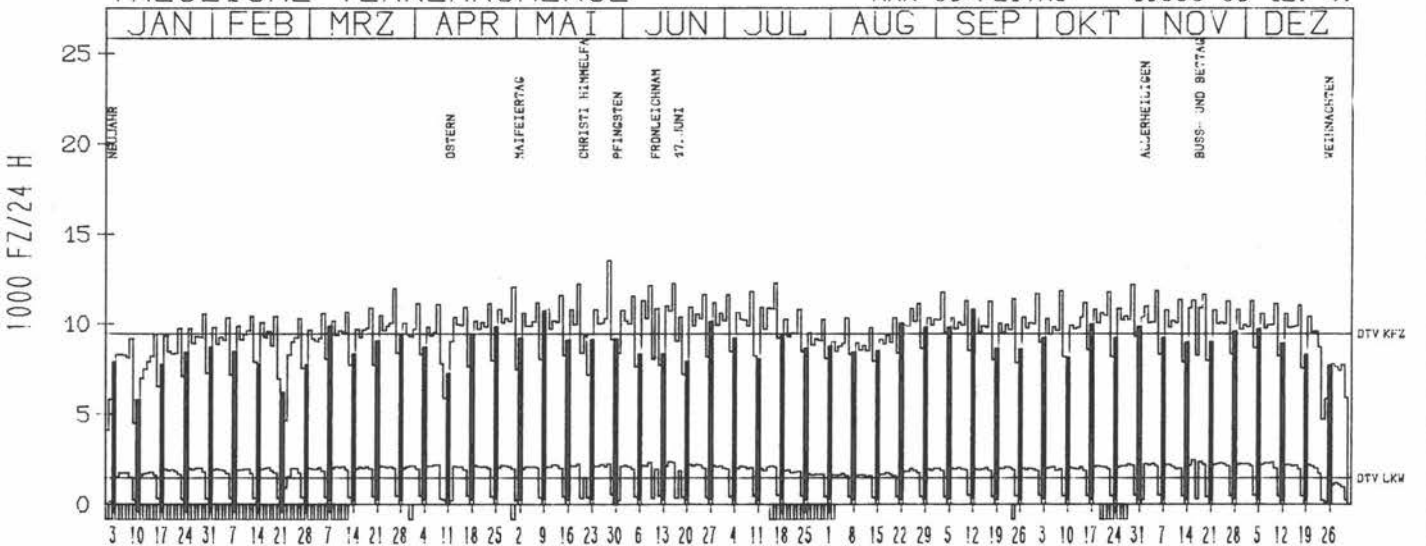
### VERKEHRSMENGEN 15-19 UHR



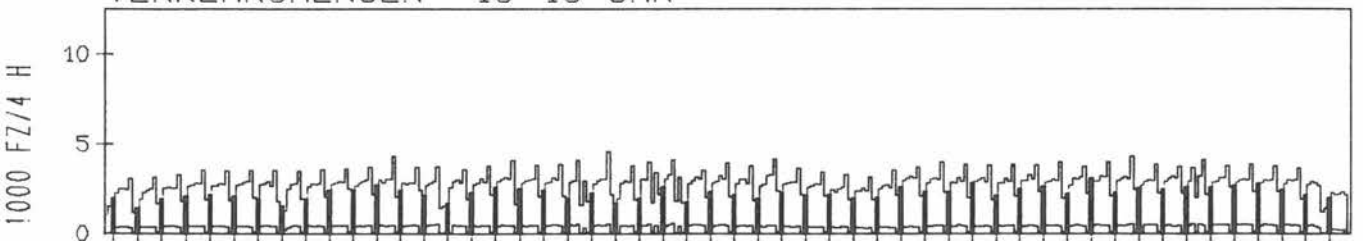
## RICHTUNG OST

DTV KFZ 9485  
 DTV LKW 1467 = 15.47 %  
 MAX WERKTAG 13536 FR 28. 5.  
 MAX FER-WKTAG 11837 FR 9. 7.  
 MAX SO+FEITAG 10835 SO 12. 9.

### TAEGLICHE VERKEHRSMENGE



### VERKEHRSMENGEN 15-19 UHR





# JAHRESGANGLINIEN 1982

ZST: SÖEST

NR.: 4414 5 110

LAND:

NORDRHEIN-WESTFALEN

STRASSE:

A 44

KM:

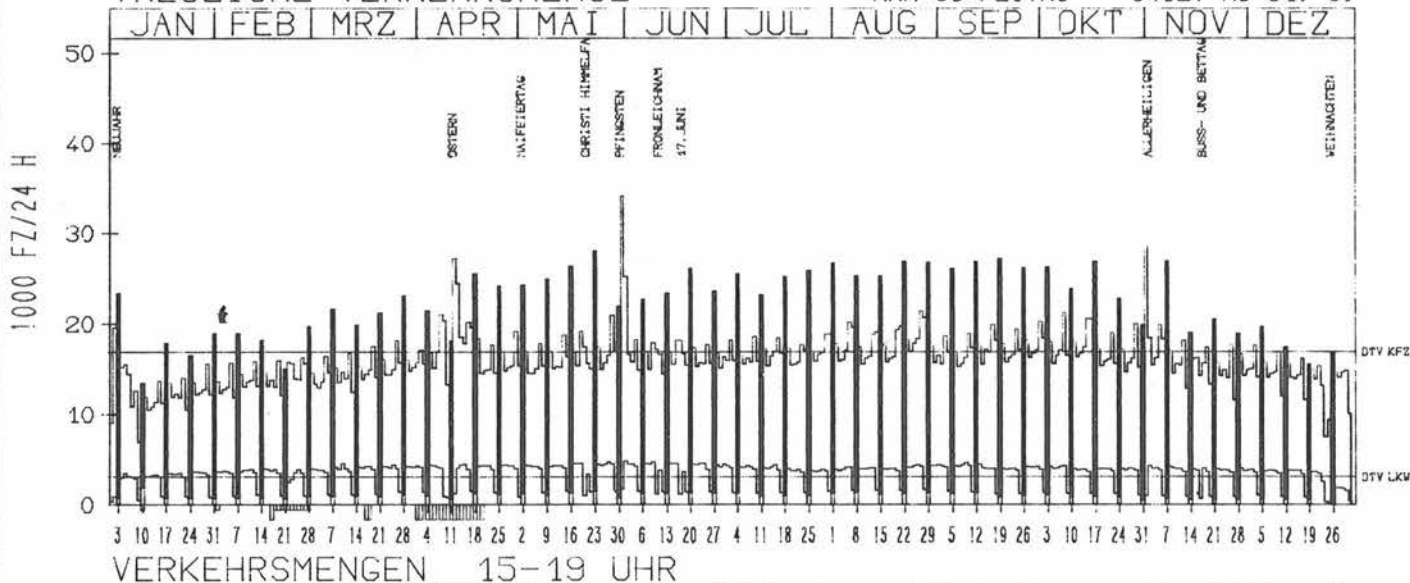
119.8

NETZKNOTEN:

## RICHTUNG WEST

DTV KFZ 16919  
 DTV LKW 3059 = 18.08 %  
 MAX WERKTAG 21269 FR 8. 10.  
 MAX FER-WKTAG 25137 DI 1. 6.  
 MAX SO+FEITAG 34027 MO 31. 5.

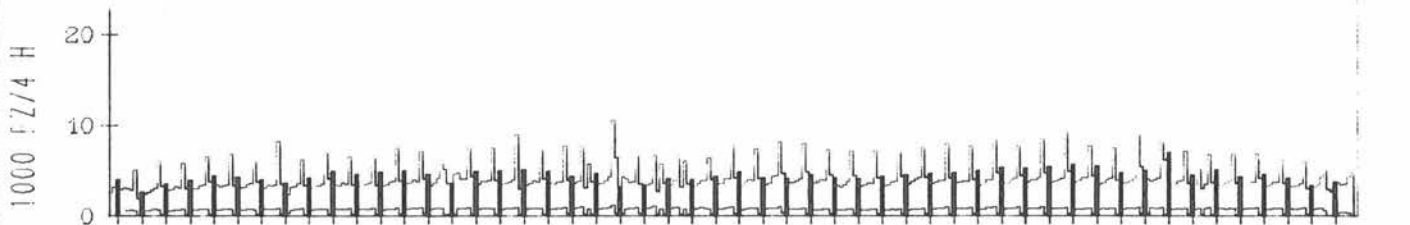
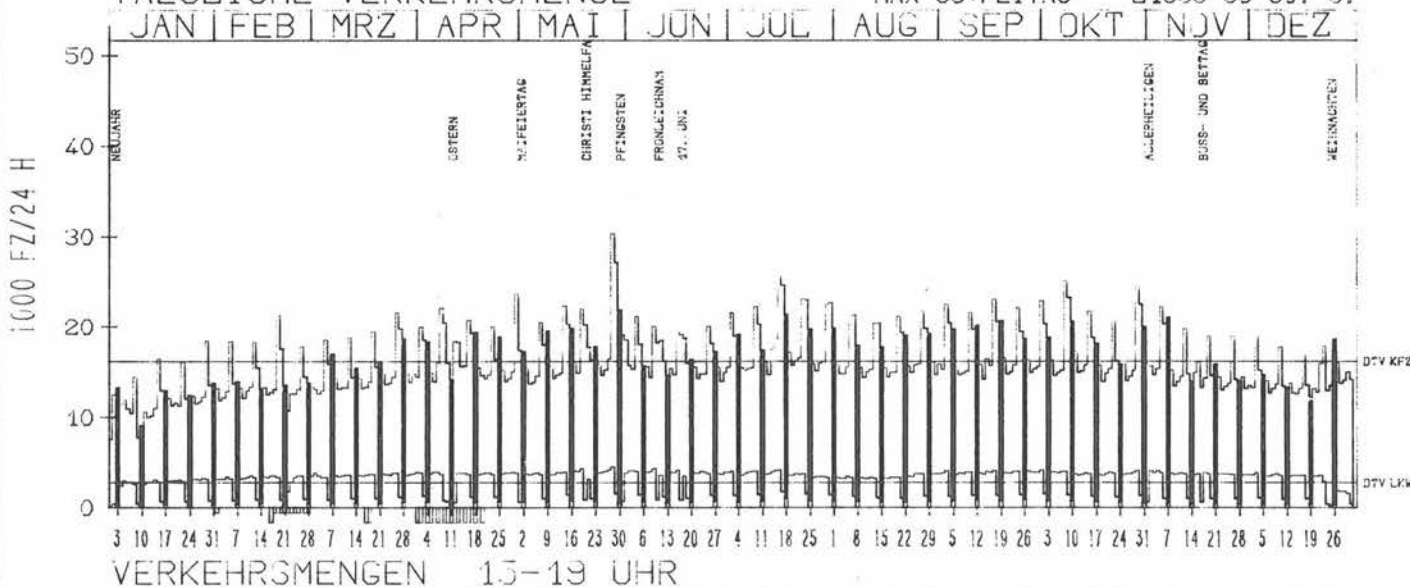
### TÄGLICHE VERKEHRSMENGE



## RICHTUNG ÖST

DTV KFZ 16195  
 DTV LKW 2754 = 17.01 %  
 MAX WERKTAG 30315 FR 28. 5.  
 MAX FER-WKTAG 27123 SA 29. 5.  
 MAX SO+FEITAG 21859 SO 30. 5.

### TÄGLICHE VERKEHRSMENGE



# JAHRESGANGLINIEN 1982

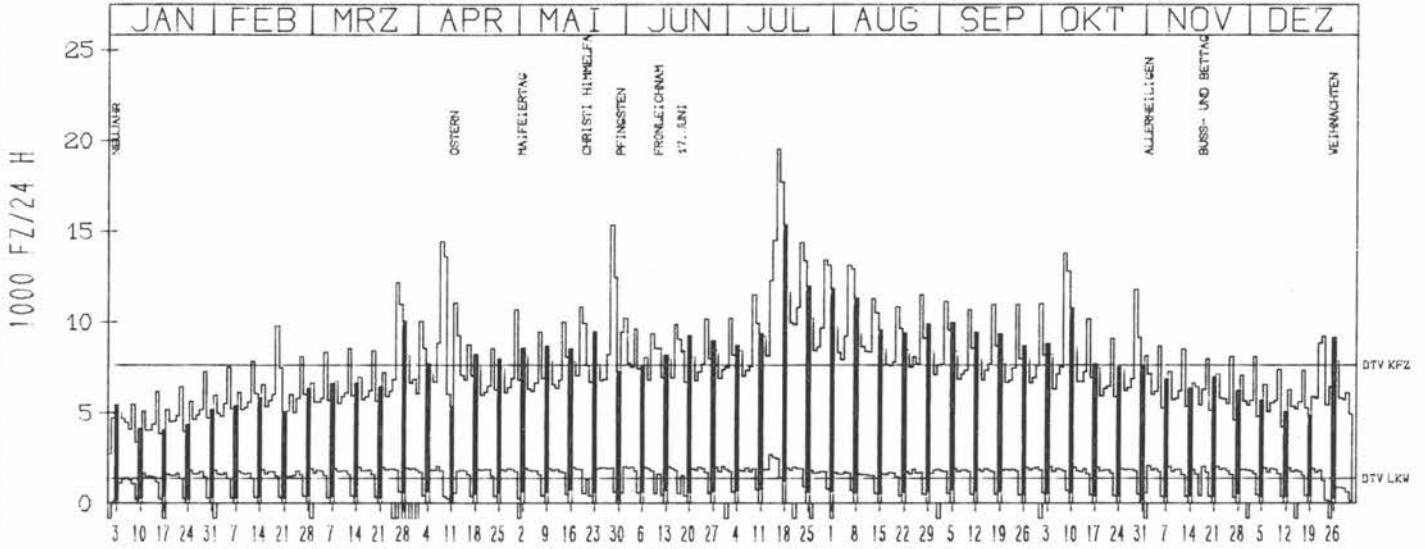
ZST: NIEDERELSUNGEN  
 NR.: 4521 6 866 (0866)

LAND: HESSEN  
 STRASSE: A 44  
 KM: 32.1  
 NETZKNOTEN: 4520 182  
 4520 021

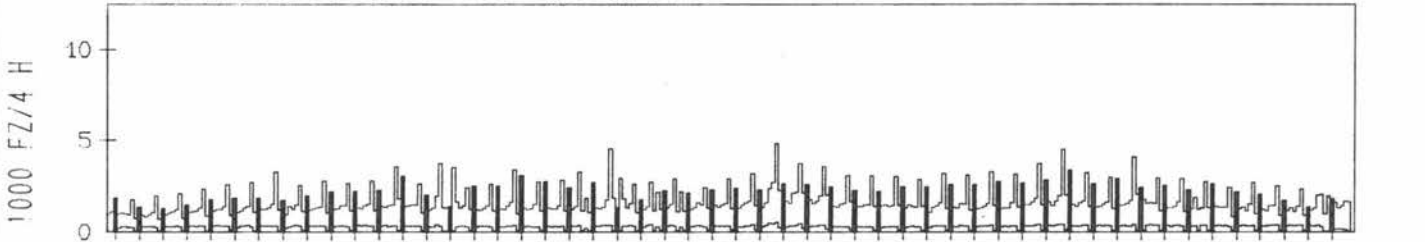
## RICHTUNG OST

DTV KFZ 7621  
 DTV LKW 1365 = 17.91 %  
 MAX WERKTAG 15320 FR 28. 5.  
 MAX FER-WKTAG 19517 FR 16. 7.  
 MAX SO+FEITAG 15315 SO 18. 7.

### TAEGLICHE VERKEHRSMENGE



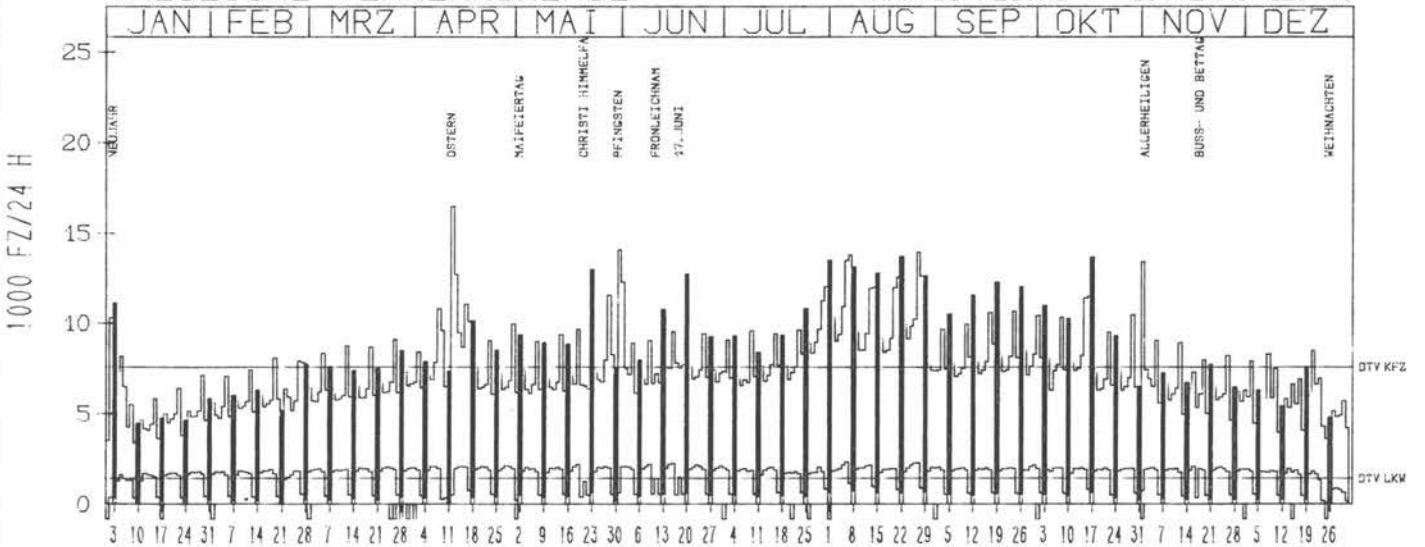
### VERKEHRSMENGEN 15-19 UHR



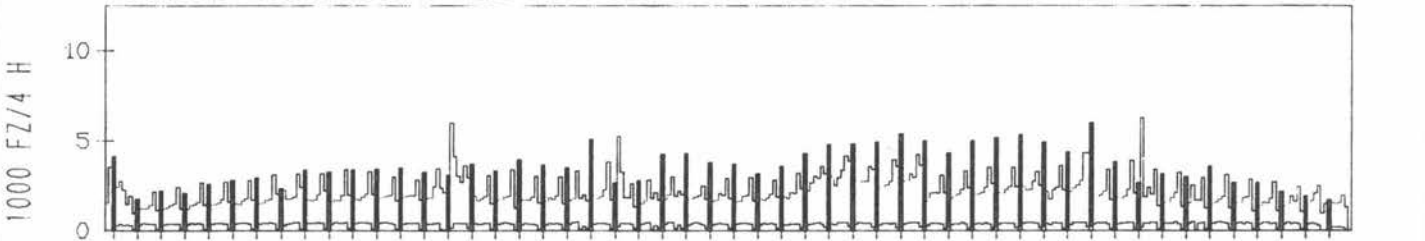
## RICHTUNG WEST

DTV KFZ 7608  
 DTV LKW 1433 = 18.84 %  
 MAX WERKTAG 11602 FR 28. 5.  
 MAX FER-WKTAG 13964 FR 27. 8.  
 MAX SO+FEITAG 16472 MO 12. 4.

### TAEGLICHE VERKEHRSMENGE



### VERKEHRSMENGEN 15-19 UHR



# JAHRESGANGLINIEN 1982

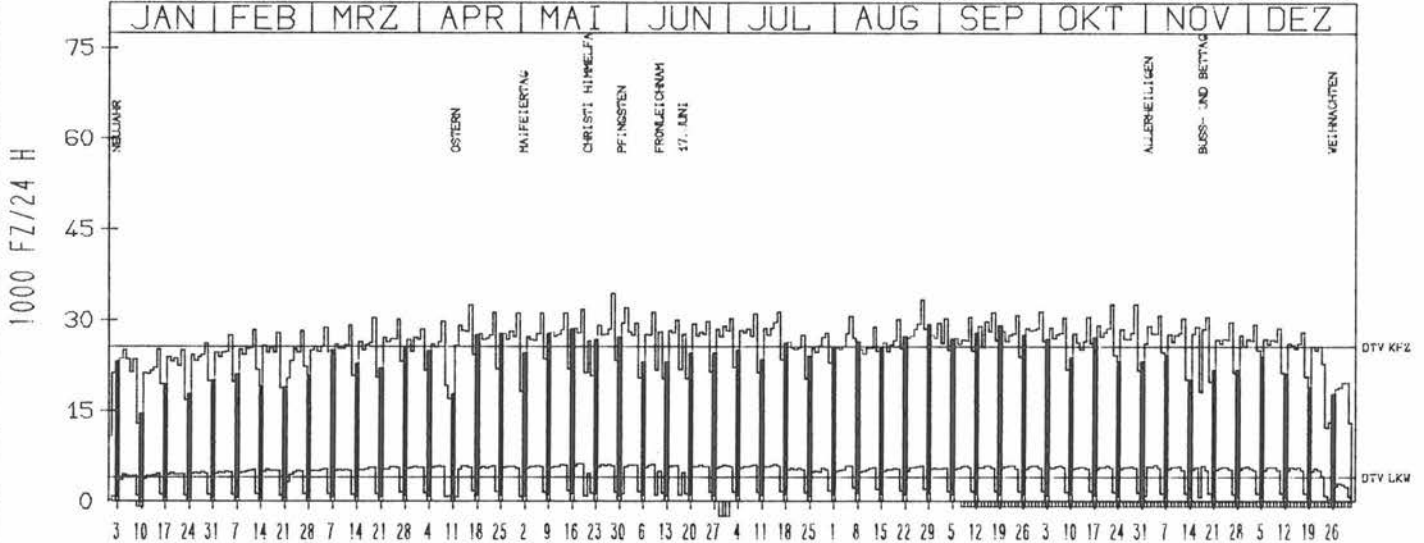
ZST: DORTMUND SUED  
NR.: 4511 5 104

LAND: NORDRHEIN-WESTFALEN  
STRASSE: A 45  
KM: 23.0  
NETZKNOTEN:

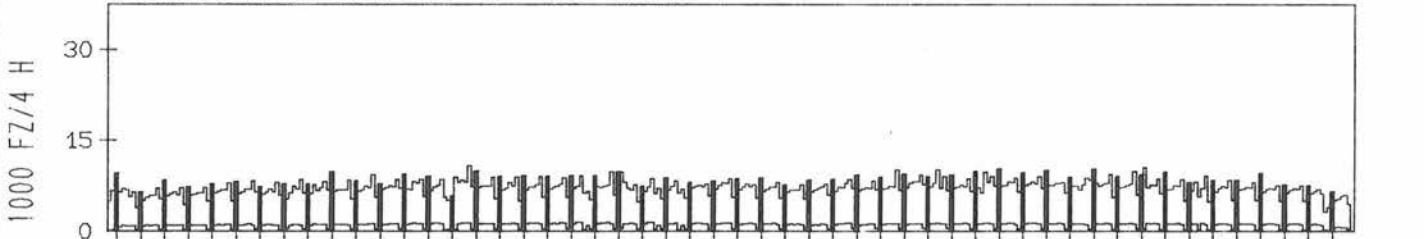
RICHTUNG NÖRD

DTV KFZ 25643  
DTV LKW 4044 = 15.77 %  
MAX WERKTAG 34411 FR 28. 5.  
MAX FER-WKTAG 33311 FR 27. 8.  
MAX SO+FEITAG 29525 MO 31. 5.

TAEGLICHE VERKEHRSMENGE



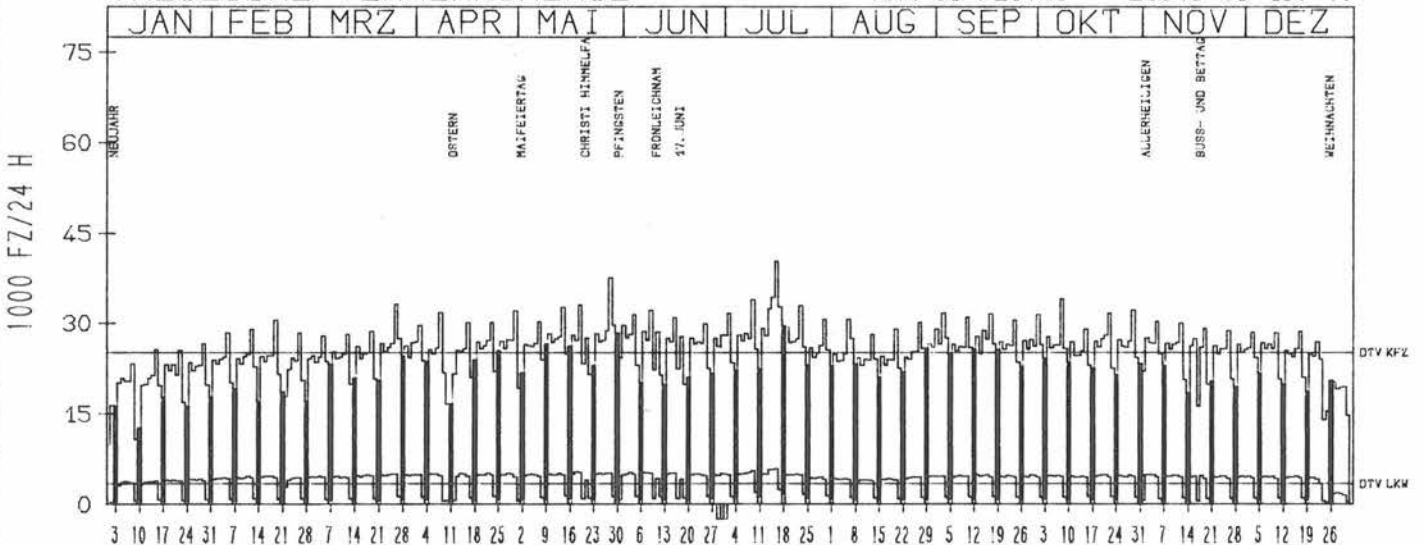
VERKEHRSMENGEN 15-19 UHR



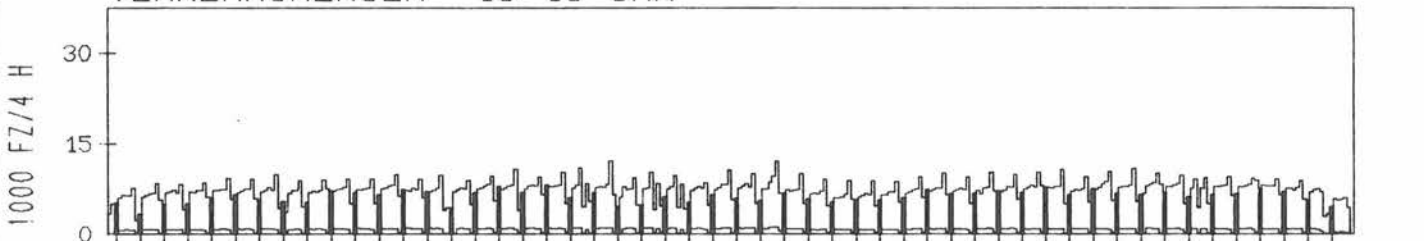
RICHTUNG SUED

DTV KFZ 25098  
DTV LKW 3425 = 13.65 %  
MAX WERKTAG 37653 FR 28. 5.  
MAX FER-WKTAG 40366 FR 16. 7.  
MAX SO+FEITAG 29543 SO 18. 7.

TAEGLICHE VERKEHRSMENGE



VERKEHRSMENGEN 15-19 UHR



# JAHRESGANGLINIEN 1982

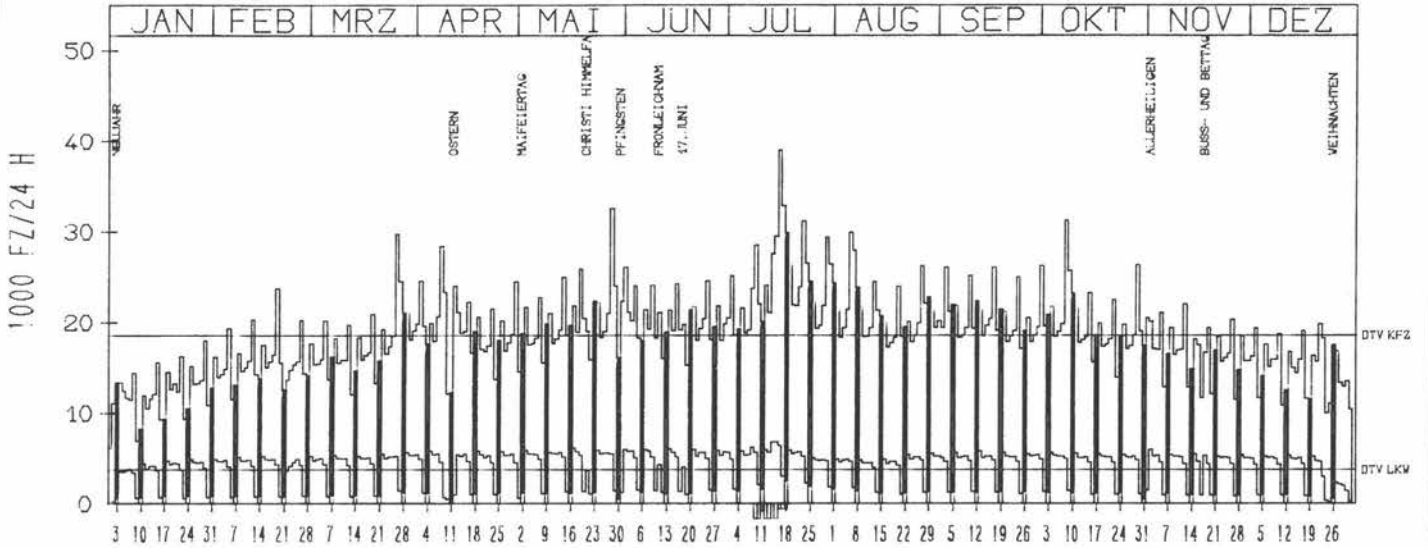
ZST: FREUDENBERG  
NR.: 5113 5 106

LAND: NORDRHEIN-WESTFALEN  
STRASSE: A 45  
KM: 101.2  
NETZKNOTEN:

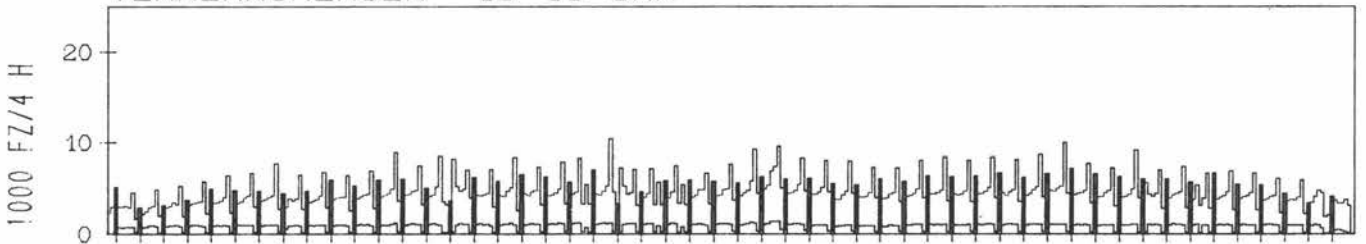
## RICHTUNG SUED

DTV KFZ 18604  
DTV LKW 3784 = 20.34 %  
MAX WERKTAG 32605 FR 28. 5.  
MAX FER-WKTAG 39002 FR 16. 7.  
MAX SO+FEITAG 29799 SO 18. 7.

### TAEGLICHE VERKEHRSMENGE



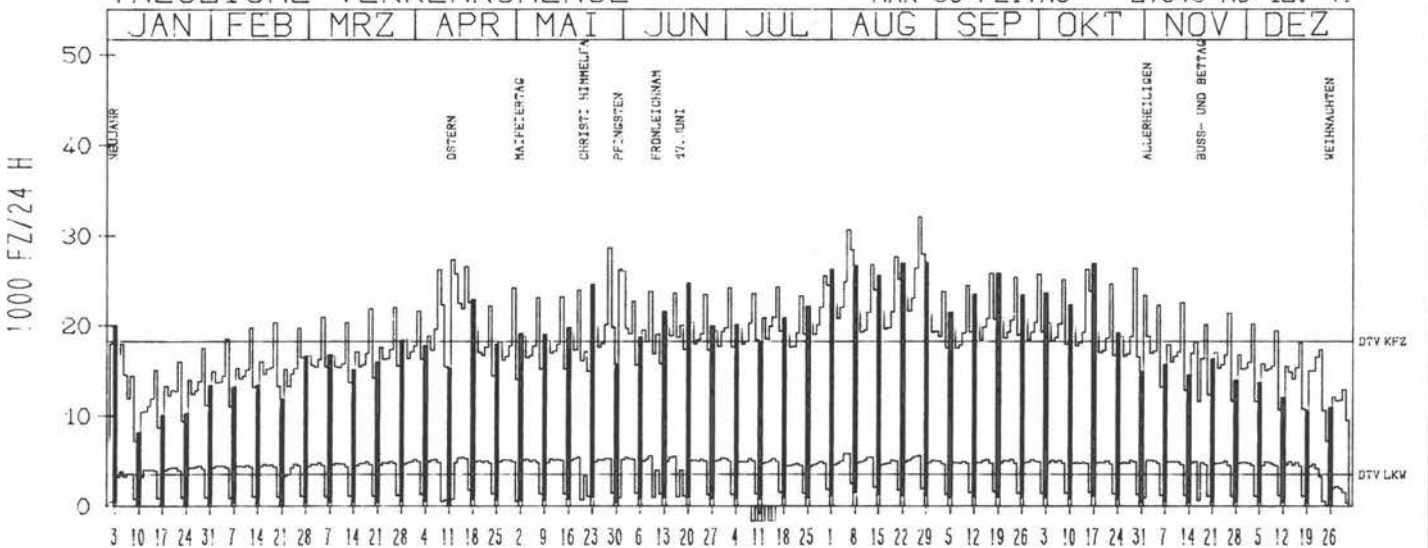
### VERKEHRSMENGEN 15-19 UHR



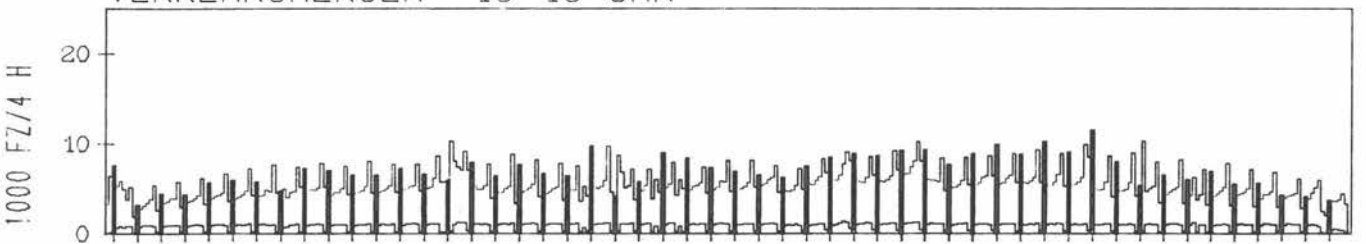
## RICHTUNG NORD

DTV KFZ 18284  
DTV LKW 3558 = 19.46 %  
MAX WERKTAG 28704 FR 28. 5.  
MAX FER-WKTAG 32111 FR 27. 8.  
MAX SO+FEITAG 27345 MO 12. 4.

### TAEGLICHE VERKEHRSMENGE



### VERKEHRSMENGEN 15-19 UHR



# JAHRESGANGLINIEN 1982

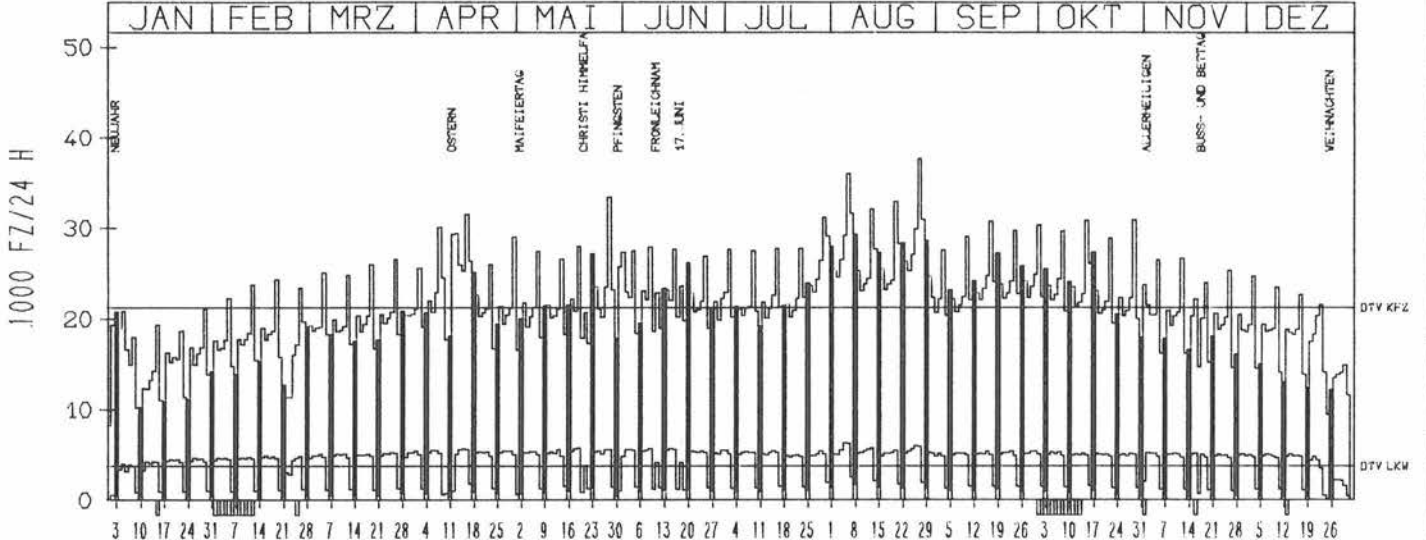
ZST: GAMBACH WEST  
 NR.: 5518 6 843 (0843)

LAND: HESSEN  
 STRASSE: A 45  
 KM: 179,1  
 NETZKNOTEN: 5417 040  
 5518 029

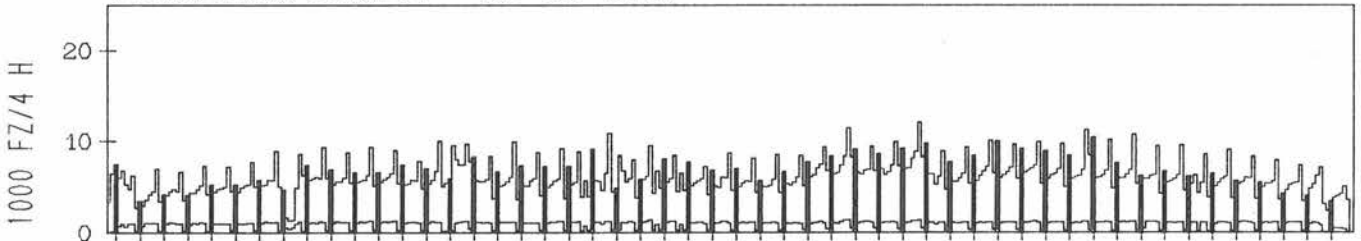
## RICHTUNG NÖRD

DTV KFZ 21253  
 DTV LKW 3725 = 17.53 %  
 MAX WERKTAG 33409 FR 28. 5.  
 MAX FER-WKTAG 37659 FR 27. 8.  
 MAX SO+FEITAG 29347 MO 12. 4.

### TAEGLICHE VERKEHRSMENGE



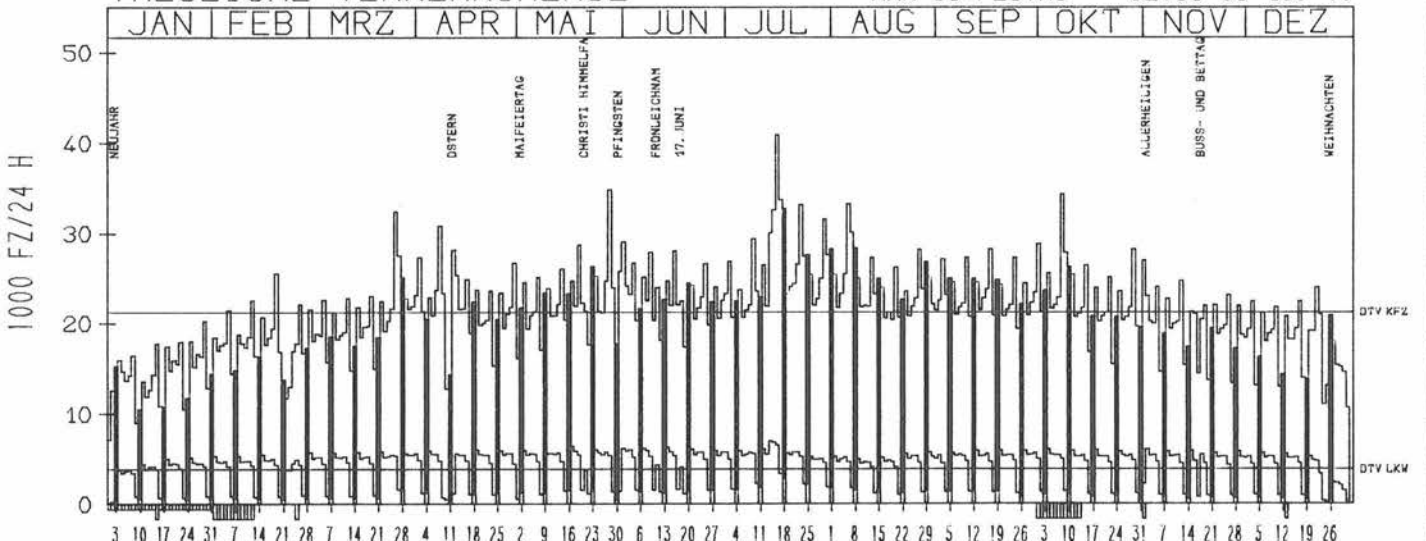
### VERKEHRSMENGEN 15-19 UHR



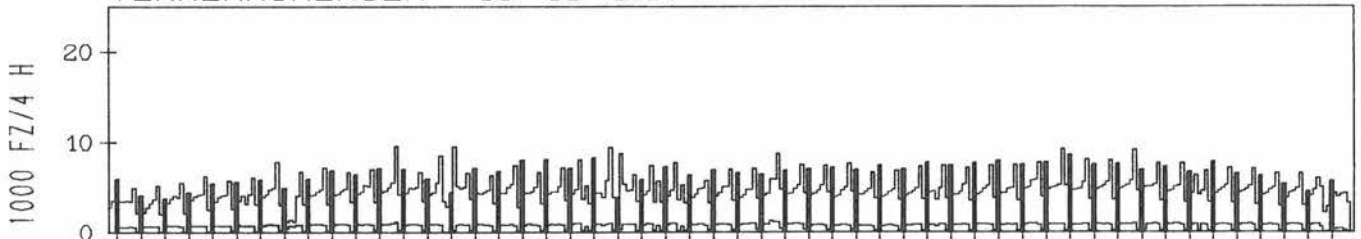
## RICHTUNG SÜED

DTV KFZ 21227  
 DTV LKW 3874 = 18.25 %  
 MAX WERKTAG 34800 FR 28. 5.  
 MAX FER-WKTAG 40915 FR 16. 7.  
 MAX SO+FEITAG 32700 SO 18. 7.

### TAEGLICHE VERKEHRSMENGE



### VERKEHRSMENGEN 15-19 UHR





# JAHRESGANGLINIEN 1982

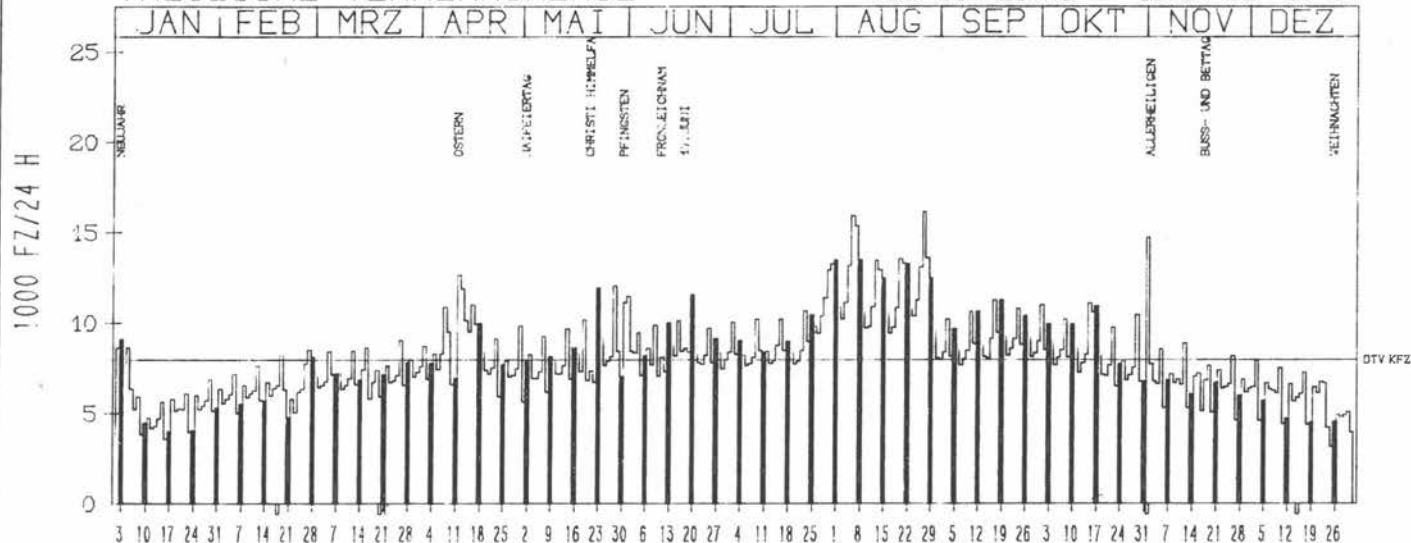
ZST: AK GAMBACH OST  
 NR.: 5518 6 844 (0844)

LAND: HESSEN  
 STRASSE: A 45  
 KM: 187.1  
 NETZKNOTEN:


## RICHTUNG NÖRD

DTV KFZ 7966  
 MAX WERKTAG 12029 FR 28. 5.  
 MAX FER-WKTAG 16121 FR 27. 8.  
 MAX SO+FEITAG 13464 SO 8. 8.

### TÄGLICHE VERKEHRSMENGE



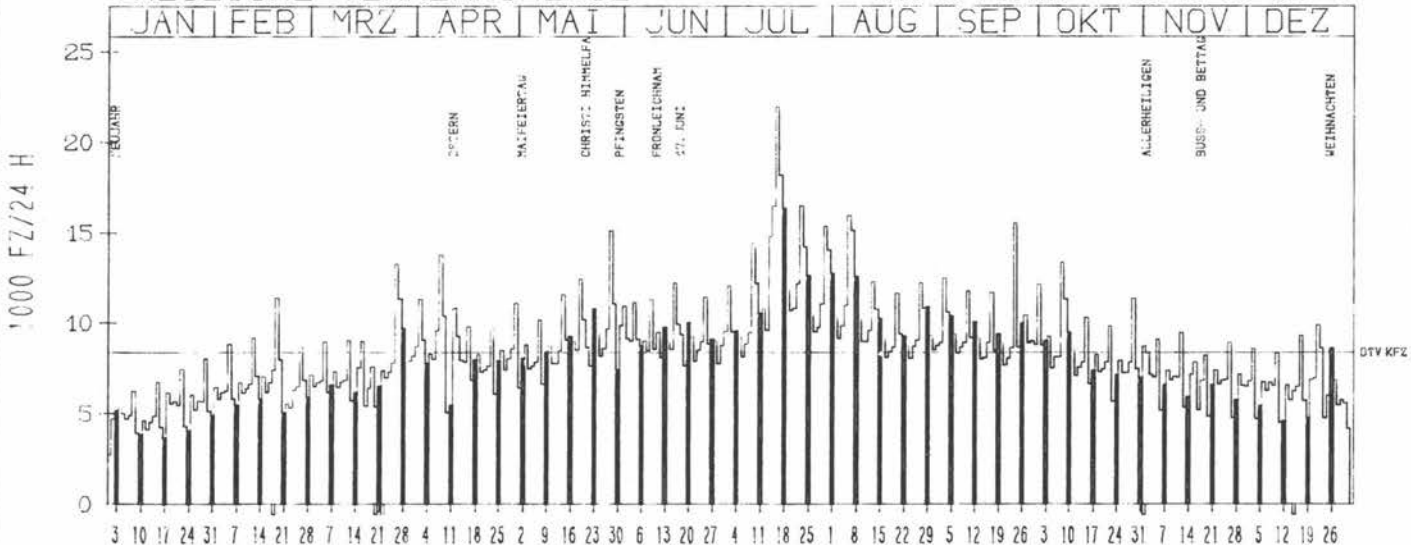
### VERKEHRSMENGEN 15-19 UHR




## RICHTUNG SÜED

DTV KFZ 8369  
 MAX WERKTAG 15543 FR 24. 9.  
 MAX FER-WKTAG 21937 FR 16. 7.  
 MAX SO+FEITAG 16342 SO 18. 7.

### TÄGLICHE VERKEHRSMENGE



### VERKEHRSMENGEN 15-19 UHR



# JAHRESGANGLINIEN 1982

ZST: KAHL

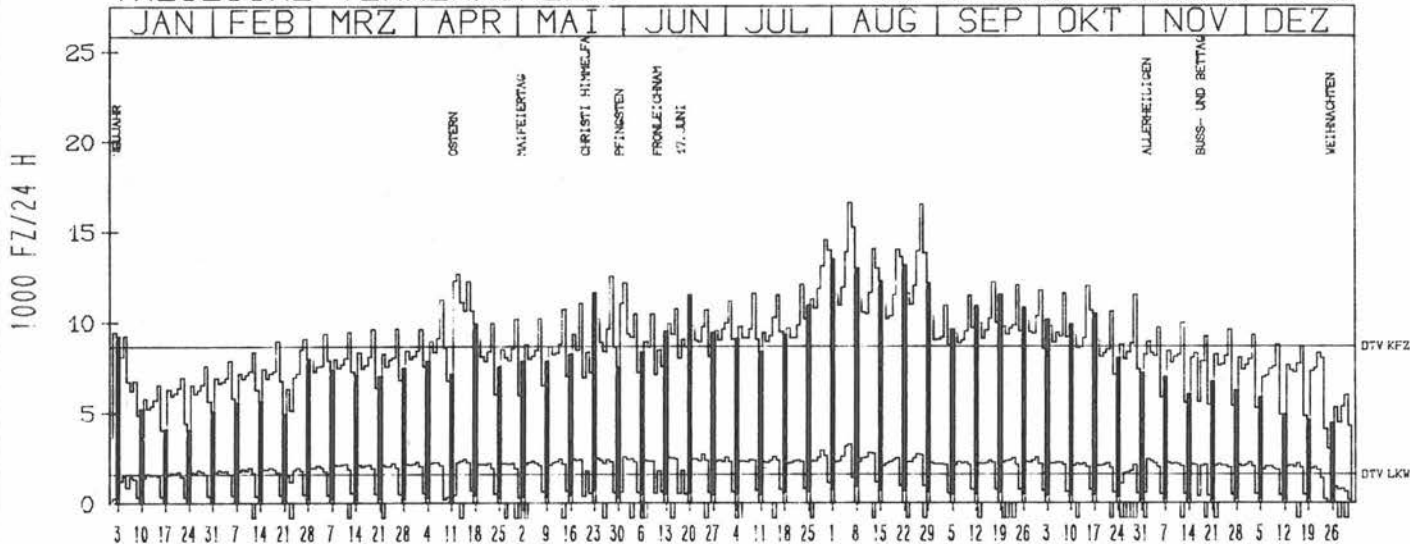
NR.: 5920 9 950 (9050)

LAND: BAYERN  
 STRASSE: A 45  
 KM: 246.7  
 NETZKNOTEN: 5920 213  
 5920 214

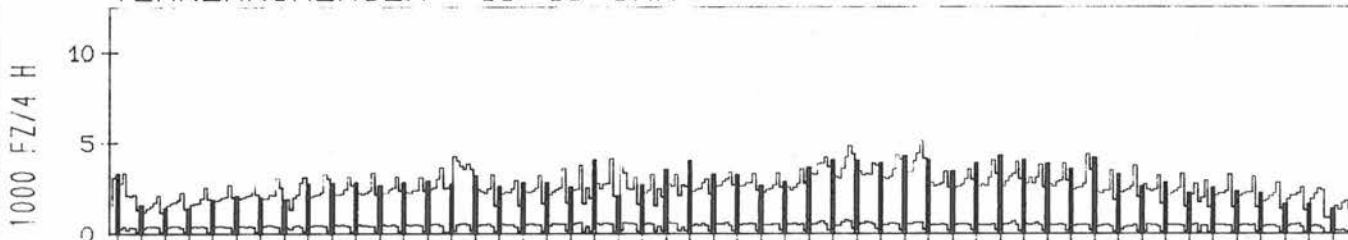
## RICHTUNG NÖRD

DTV KFZ 8684  
 DTV LKW 1595 = 18.37 %  
 MAX WERKTAG 12556 FR 28. 5.  
 MAX FER-WKTAG 16584 FR 6. 8.  
 MAX SO+FEITAG 13456 SO 1. 8.

### TÄGLICHE VERKEHRSMENGE



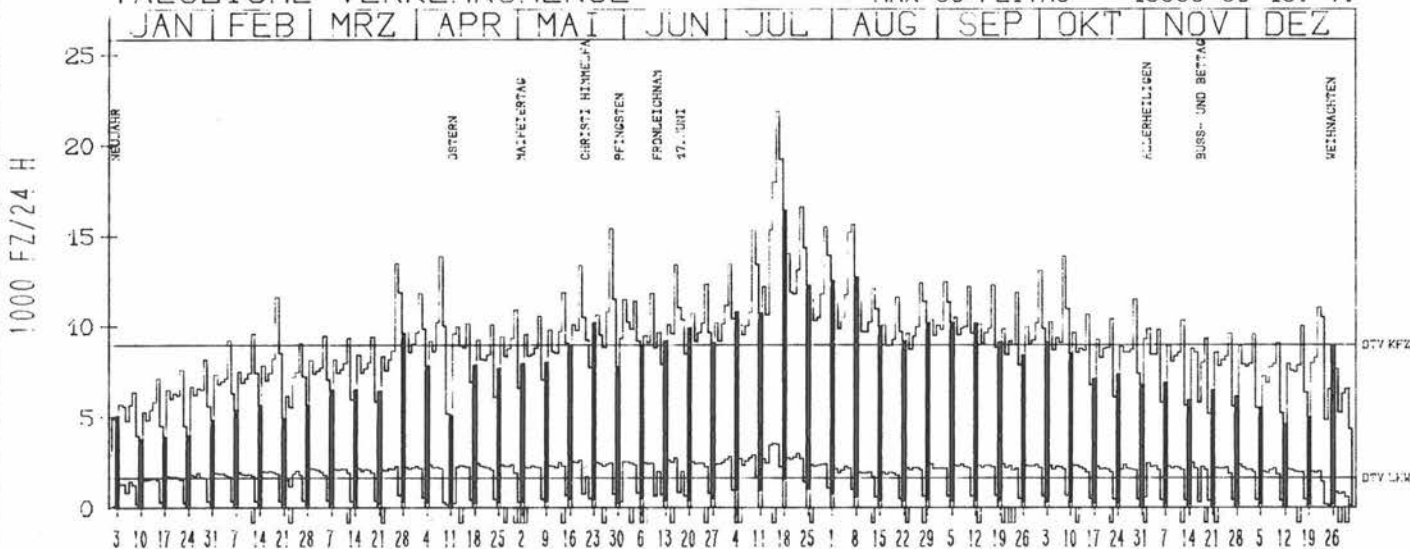
### VERKEHRSMENGEN 15-19 UHR




## RICHTUNG SÜED

DTV KFZ 8979  
 DTV LKW 1628 = 18.13 %  
 MAX WERKTAG 15440 FR 28. 5.  
 MAX FER-WKTAG 21880 FR 16. 7.  
 MAX SO+FEITAG 16368 SO 18. 7.

### TÄGLICHE VERKEHRSMENGE



### VERKEHRSMENGEN 15-19 UHR



# JAHRESGANGLINIEN 1982

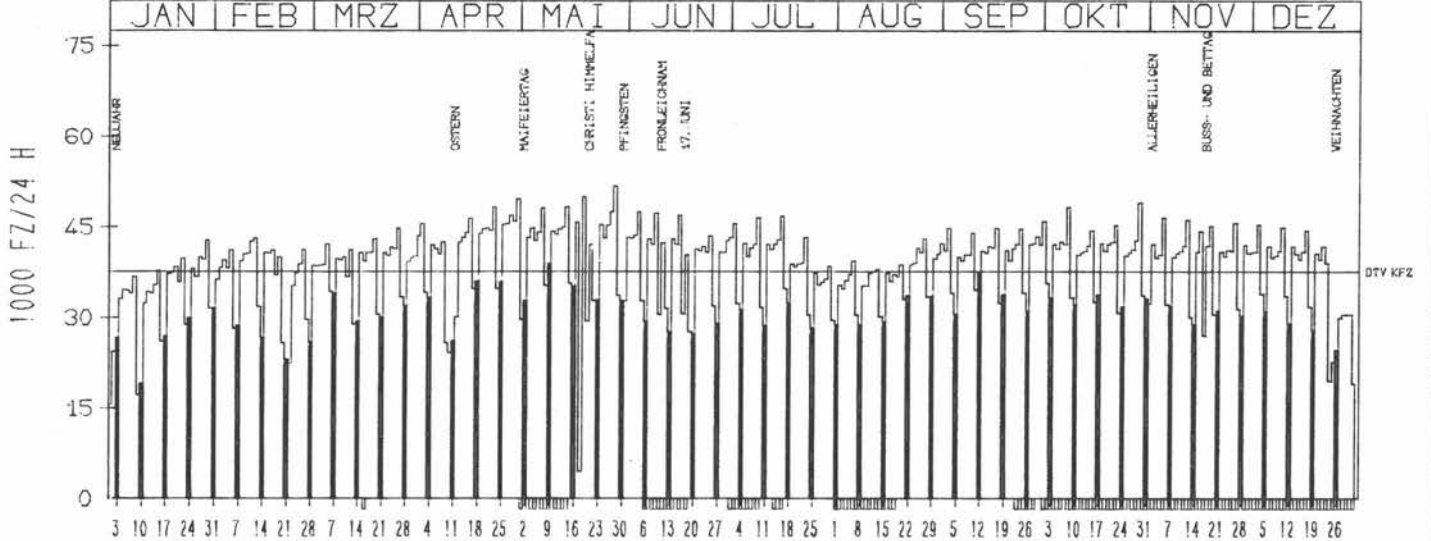
ZST: AK HILDEN OST  
NR.: 4807 5 023

LAND: NORDRHEIN-WESTFALEN  
STRASSE: A 46  
KM: 11.7  
NETZKNOTEN: 4807 074  
4807 075

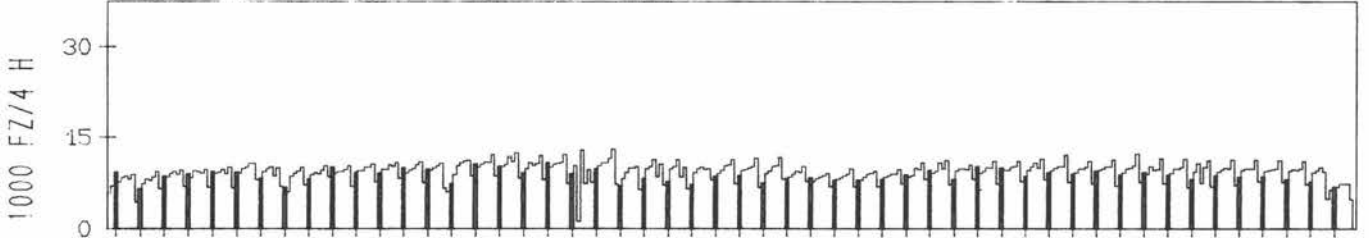
## RICHTUNG WEST

DTV KFZ 37583  
MAX WERKTAG 51732 FR 28. 5.  
MAX FER-WKTAG 46329 FR 16. 4.  
MAX SO+FEITAG 37330 SO 12. 9.

### TAEGLICHE VERKEHRSMENGE



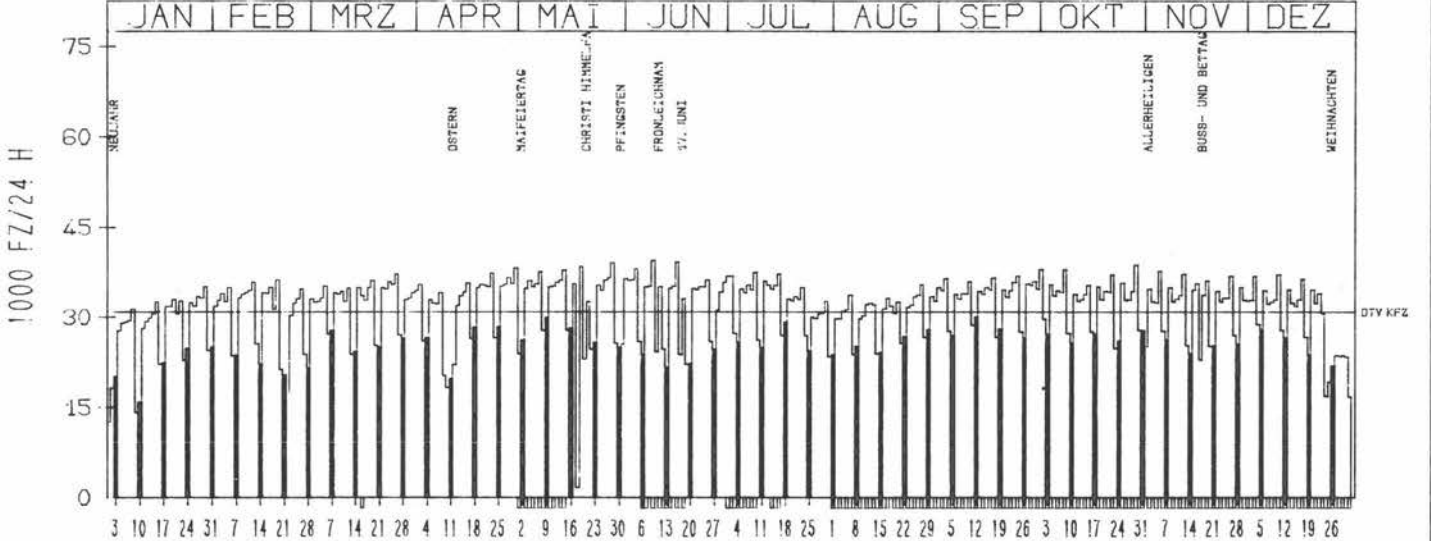
### VERKEHRSMENGEN 15-19 UHR



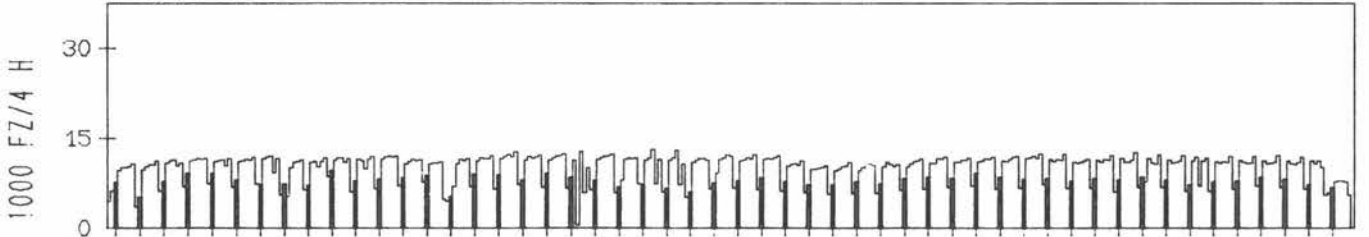
## RICHTUNG OST

DTV KFZ 30939  
MAX WERKTAG 39138 FR 28. 5.  
MAX FER-WKTAG 36569 DI 1. 6.  
MAX SO+FEITAG 29125 SO 18. 7.

### TAEGLICHE VERKEHRSMENGE



### VERKEHRSMENGEN 15-19 UHR



# JAHRESGANGLINIEN 1982

ZST: HASBÖRN

LAND: RHEINLAND-PFALZ  
 STRASSE: A 48  
 KM: 96.0  
 NETZKNOTEN: 5807 007  
 5907 001

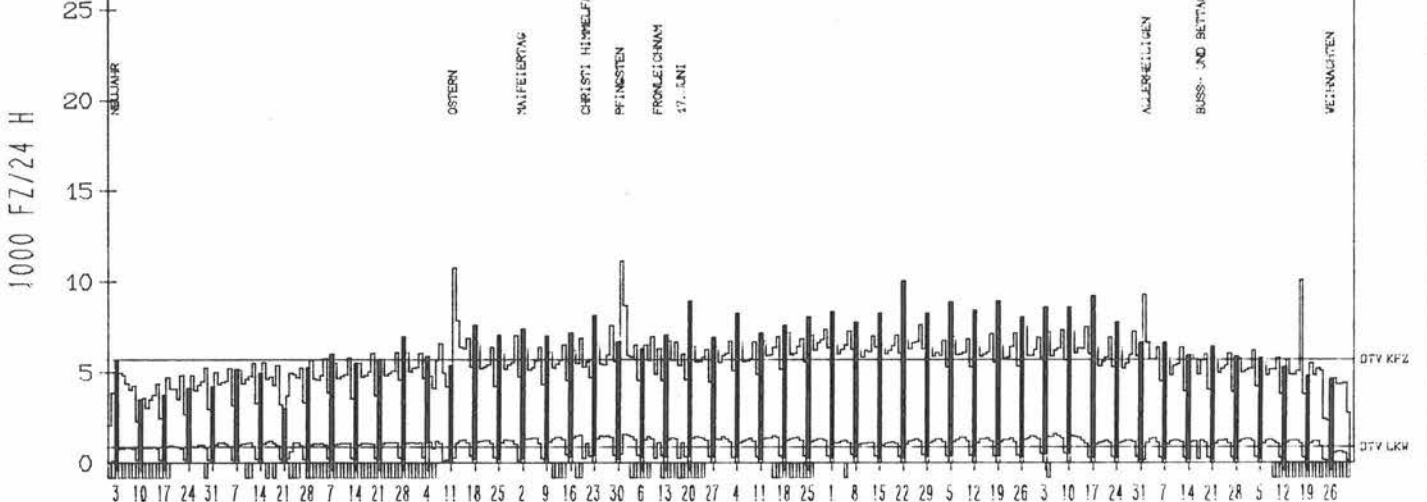
NR.: 5907 7 160

## RICHTUNG WEST

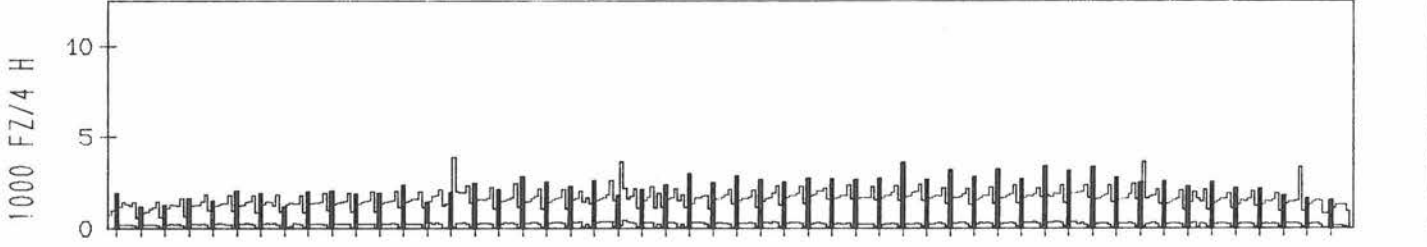
DTV KFZ 5730  
 DTV LKW 901 = 15.72 %  
 MAX WERKTAG 7804 MO 27. 9.  
 MAX FER-WKTAG 8660 DI 1. 6.  
 MAX SO+FEITAG 11117 MO 31. 5.

### TÄGLICHE VERKEHRSMENGE

JAN | FEB | MRZ | APR | MAI | JUN | JUL | AUG | SEP | OKT | NOV | DEZ



### VERKEHRSMENGEN 15-19 UHR

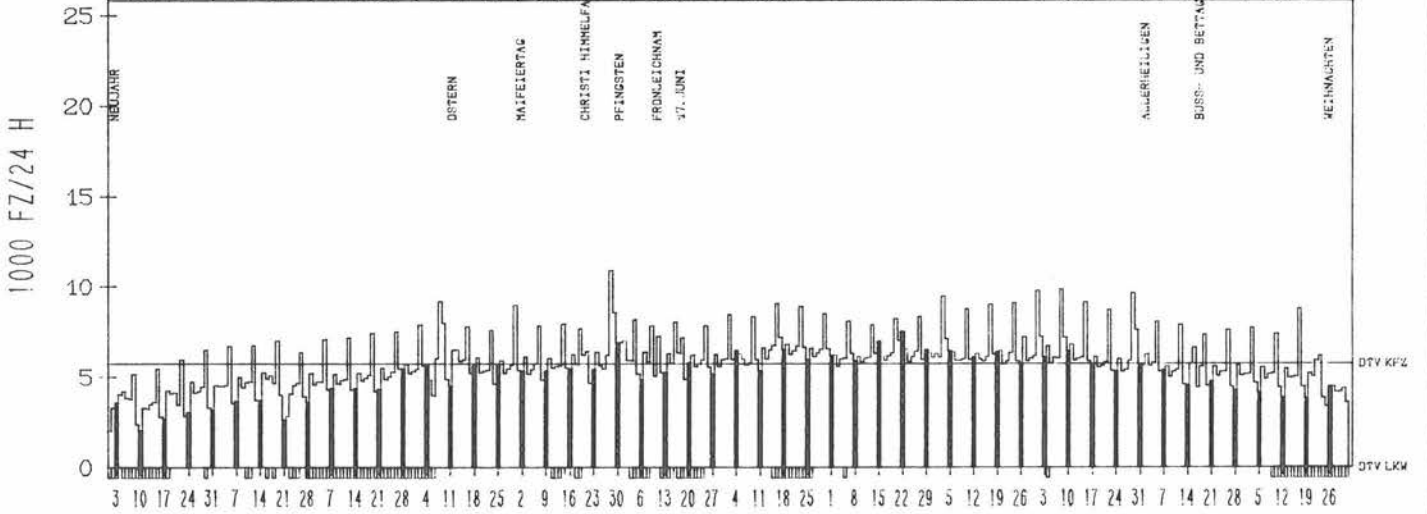


## RICHTUNG ÖST

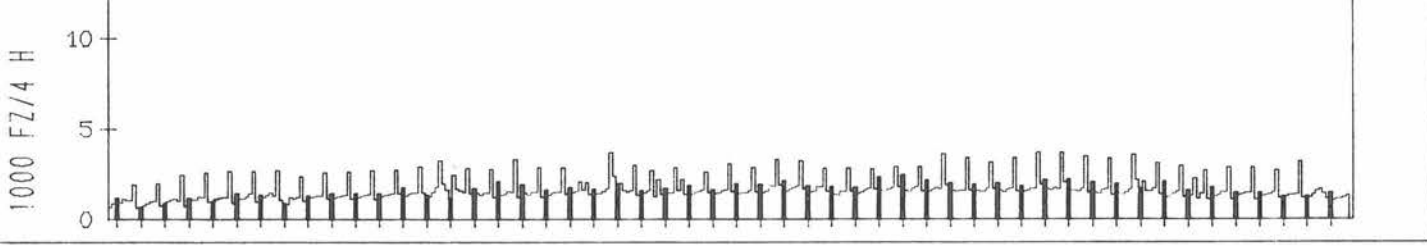
DTV KFZ 5757  
 DTV LKW 0 = 0.00 %  
 MAX WERKTAG 10910 FR 28. 5.  
 MAX FER-WKTAG 9484 FR 3. 9.  
 MAX SO+FEITAG 7974 FR 9. 4.

### TÄGLICHE VERKEHRSMENGE

JAN | FEB | MRZ | APR | MAI | JUN | JUL | AUG | SEP | OKT | NOV | DEZ



### VERKEHRSMENGEN 15-19 UHR



# JAHRESGANGLINIEN 1982

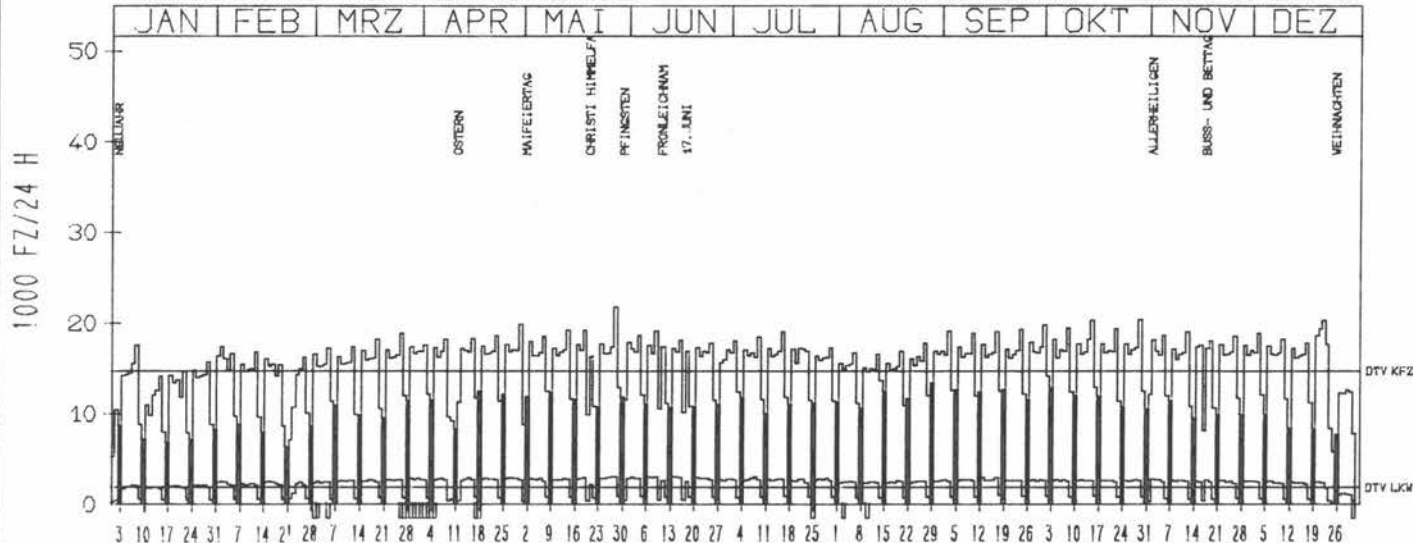
ZST: RHEINBR BENDÖRF  
 NR.: 5511 7 131

LAND: RHEINLAND-PFALZ  
 STRASSE: A 48  
 KM: 18.3  
 NETZKNOTEN: 5511 001  
 5611 011

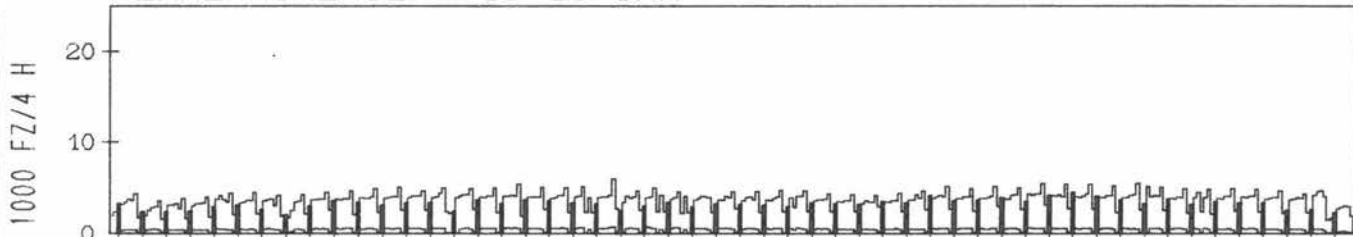
## RICHTUNG OST

DTV KFZ 14565  
 DTV LKW 1783 = 12.24 %  
 MAX WERKTAG 21677 FR 28. 5.  
 MAX FER-WKTAG 18974 FR 3. 9.  
 MAX SO+FEITAG 13285 SO 29. 8.

### TAEGLICHE VERKEHRSMENGE



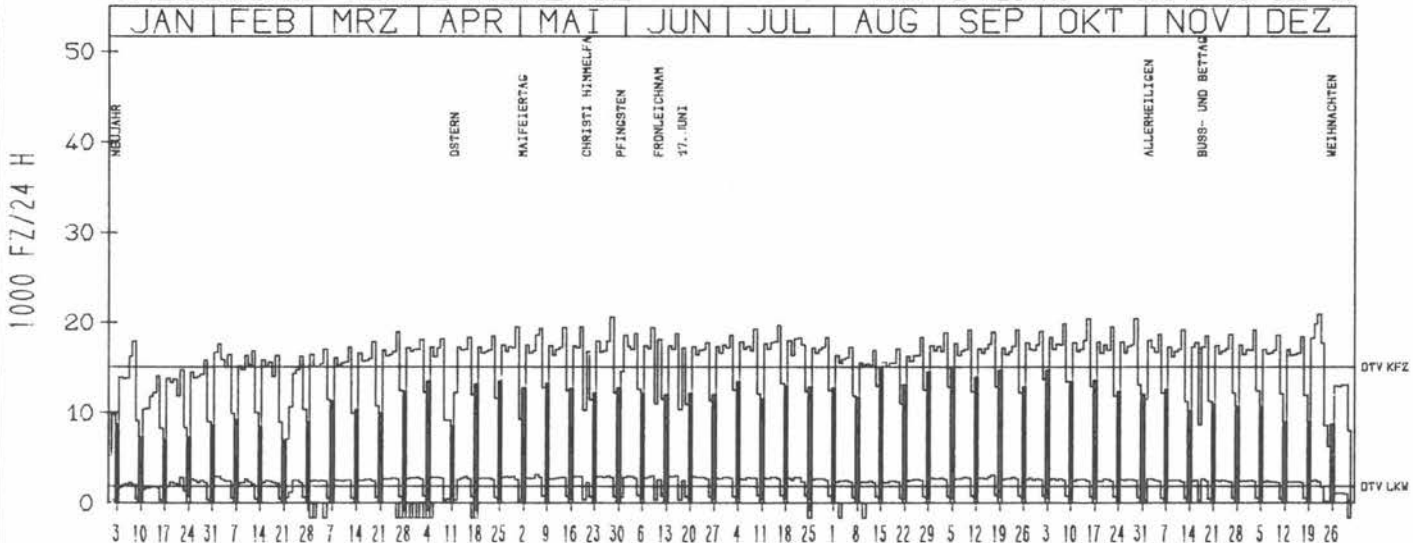
### VERKEHRSMENGEN 15-19 UHR



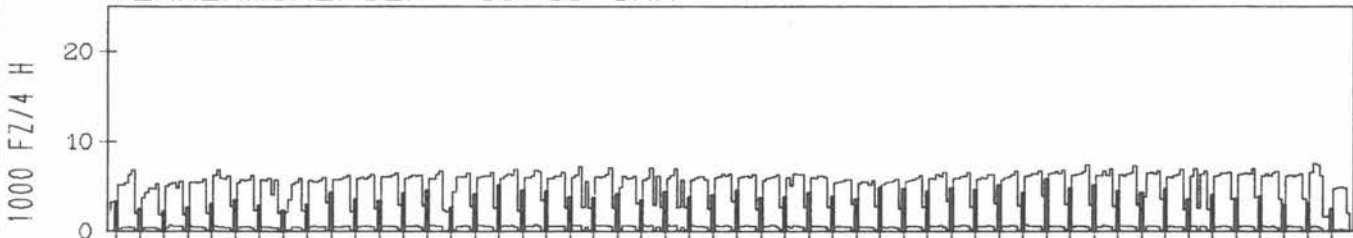
## RICHTUNG WEST

DTV KFZ 15067  
 DTV LKW 1903 = 12.63 %  
 MAX WERKTAG 20972 MI 22. 12.  
 MAX FER-WKTAG 19715 FR 16. 7.  
 MAX SO+FEITAG 15045 SO 15. 8.

### TAEGLICHE VERKEHRSMENGE



### VERKEHRSMENGEN 15-19 UHR





# JAHRESGANGLINIEN 1982

ZST: ALSFELD

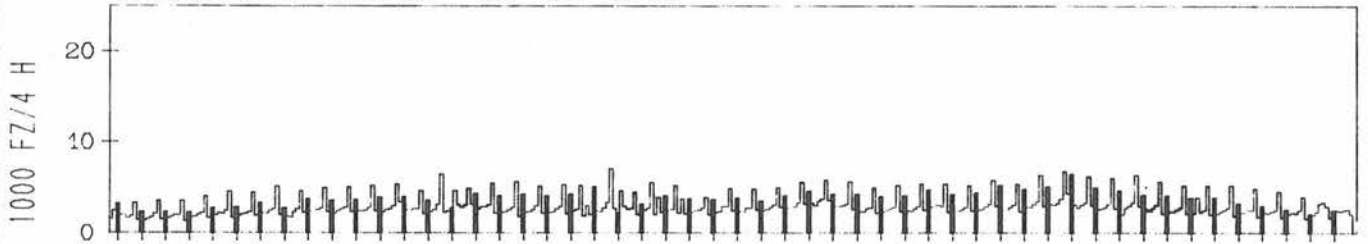
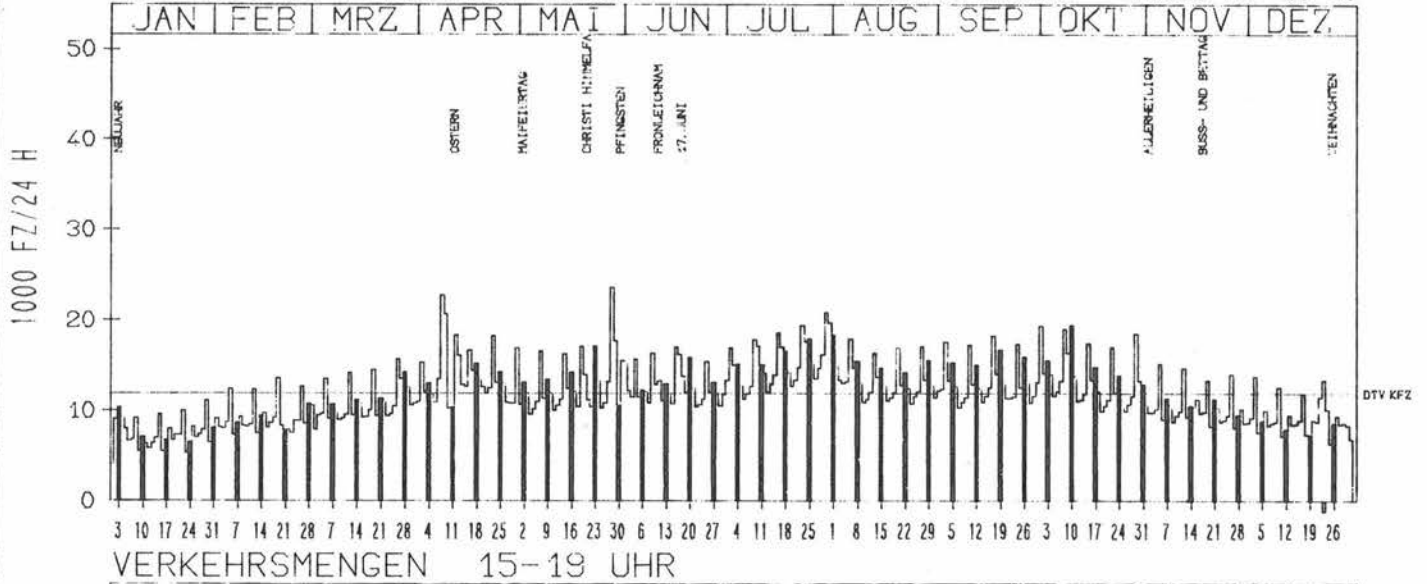
NR.: 5221 6 811 (0811)

LAND: HESSEN  
 STRASSE: A 48  
 KM: 392.6  
 NETZKNOTEN: 5221 019  
 5221 012

## RICHTUNG OST

DTV KFZ 11887  
 MAX WERKTAG 23573 FR 28. 5.  
 MAX FER-WKTAG 22772 DO 8. 4.  
 MAX SO+FEITAG 20650 FR 9. 4.

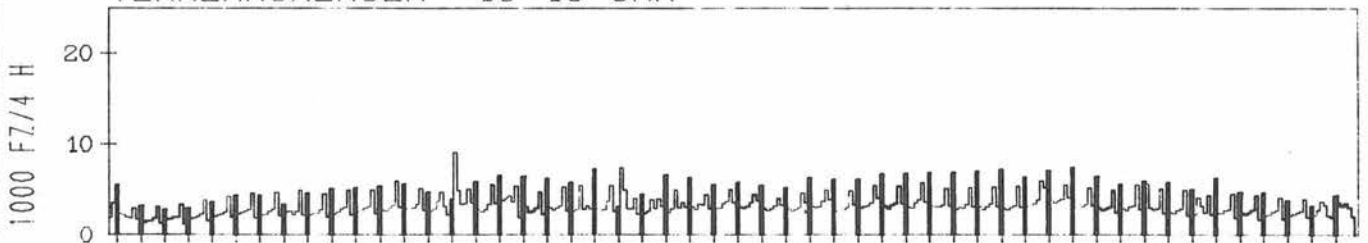
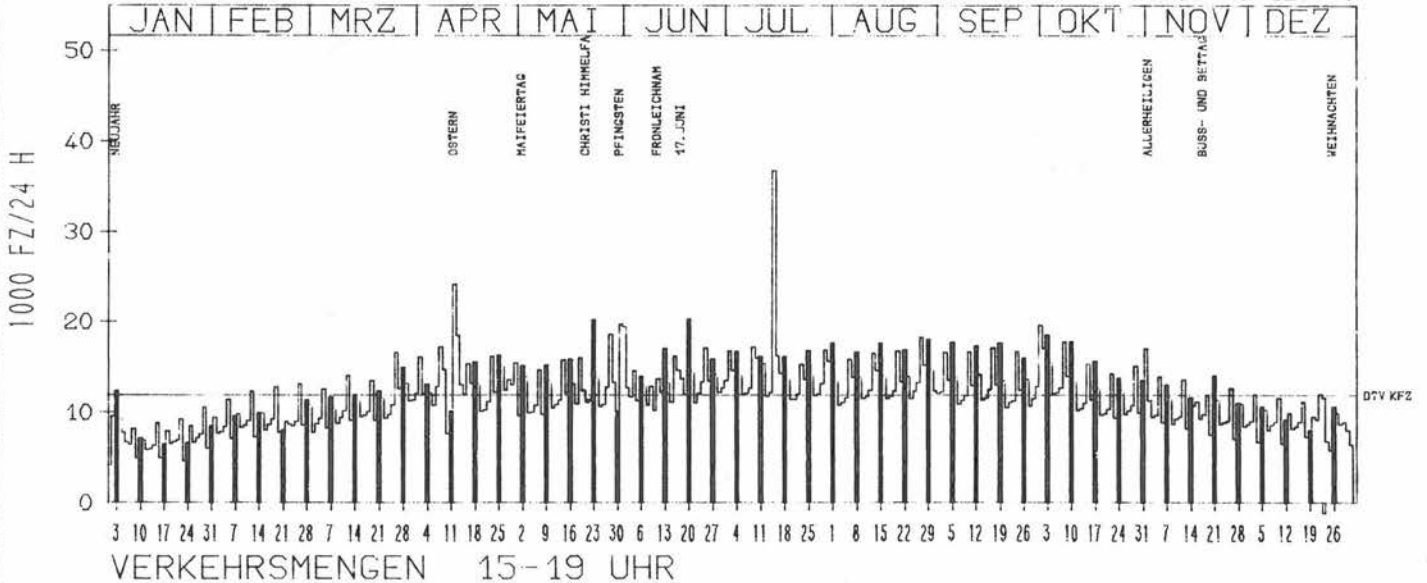
TAEGLICHE VERKEHRSMENGE



## RICHTUNG WEST

DTV KFZ 11940  
 MAX WERKTAG 19633 FR 1. 10.  
 MAX FER-WKTAG 36751 DO 15. 7.  
 MAX SO+FEITAG 24207 MO 12. 4.

TAEGLICHE VERKEHRSMENGE



# JAHRESGANGLINIEN 1982

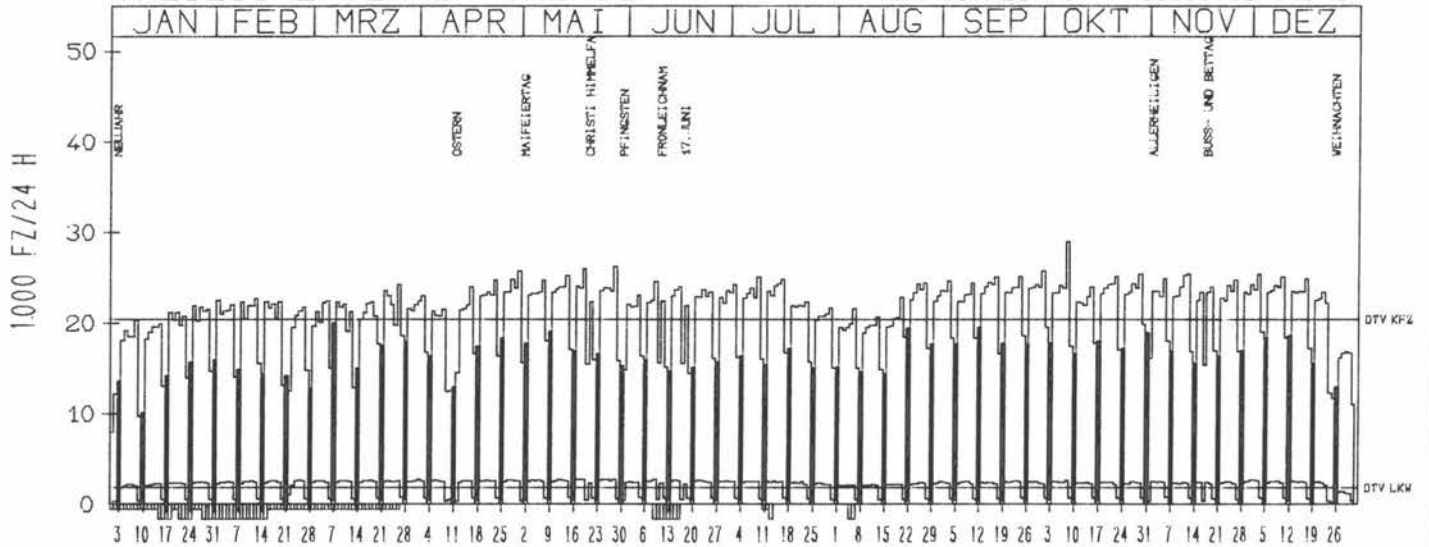
ZST: E-BREDENEY  
 NR.: 4507 5 028

LAND: NORDRHEIN-WESTFALEN  
 STRASSE: A 52  
 KM: 26.1  
 NETZKNOTEN: 4507 207  
 4507 219

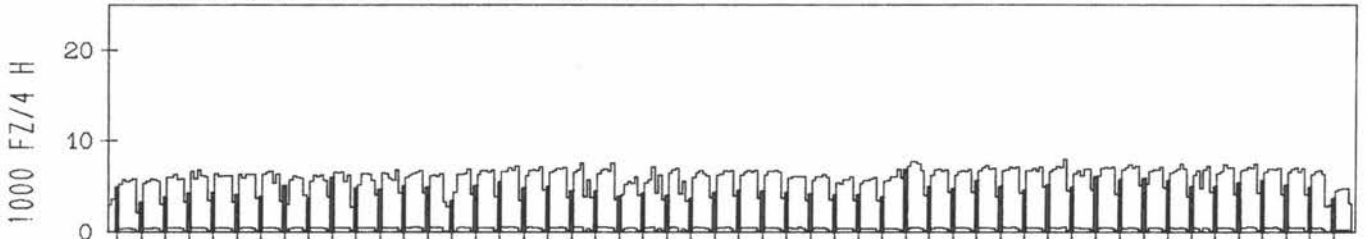
RICHTUNG OST

DTV KFZ 20420  
 DTV LKW 1809 = 8.86 %  
 MAX WERKTAG 29007 FR 8.10.  
 MAX FER-WKTAG 25056 FR 9.7.  
 MAX SO+FEITAG 19959 SO 7.3.

TAEGLICHE VERKEHRSMENGE



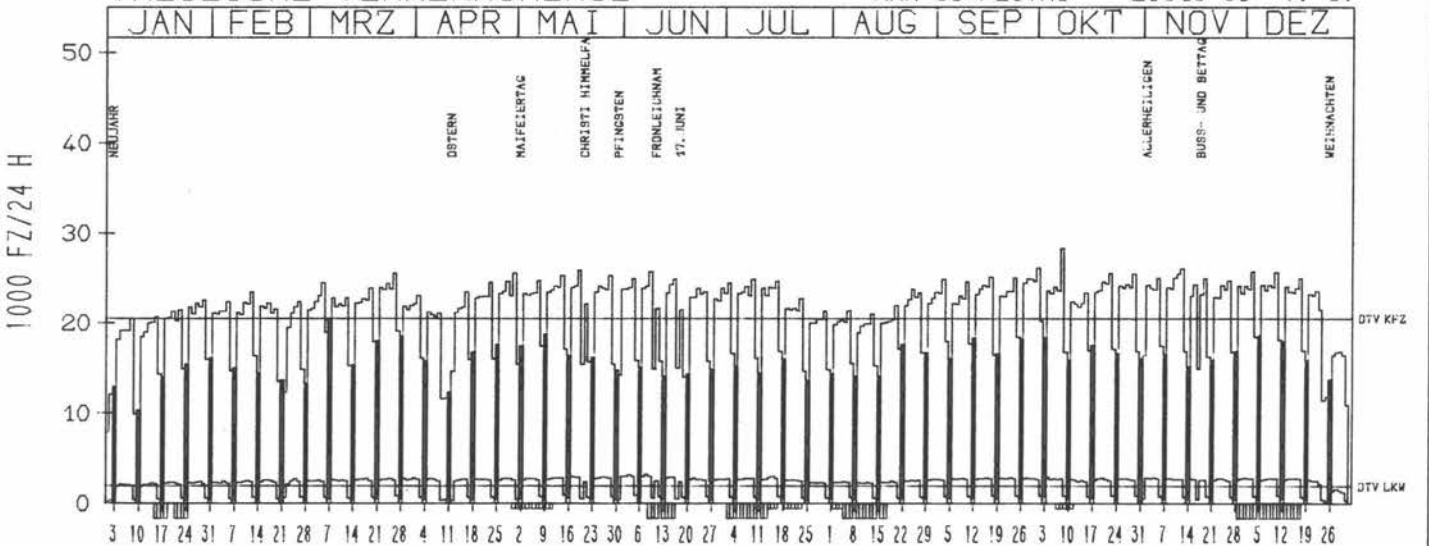
VERKEHRSMENGEN 15-19 UHR



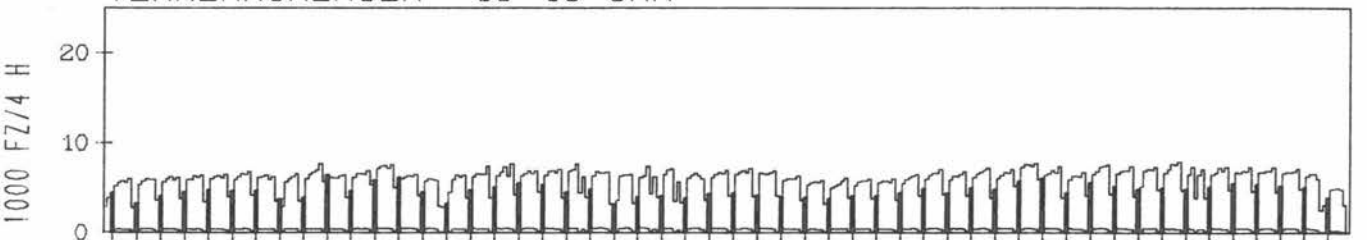
RICHTUNG WEST

DTV KFZ 20534  
 DTV LKW 1968 = 9.59 %  
 MAX WERKTAG 28311 FR 8.10.  
 MAX FER-WKTAG 24950 FR 3.9.  
 MAX SO+FEITAG 20519 SO 7.3.

TAEGLICHE VERKEHRSMENGE



VERKEHRSMENGEN 15-19 UHR



# JAHRESGANGLINIEN 1982

ZST: AD NEUSS (OST)

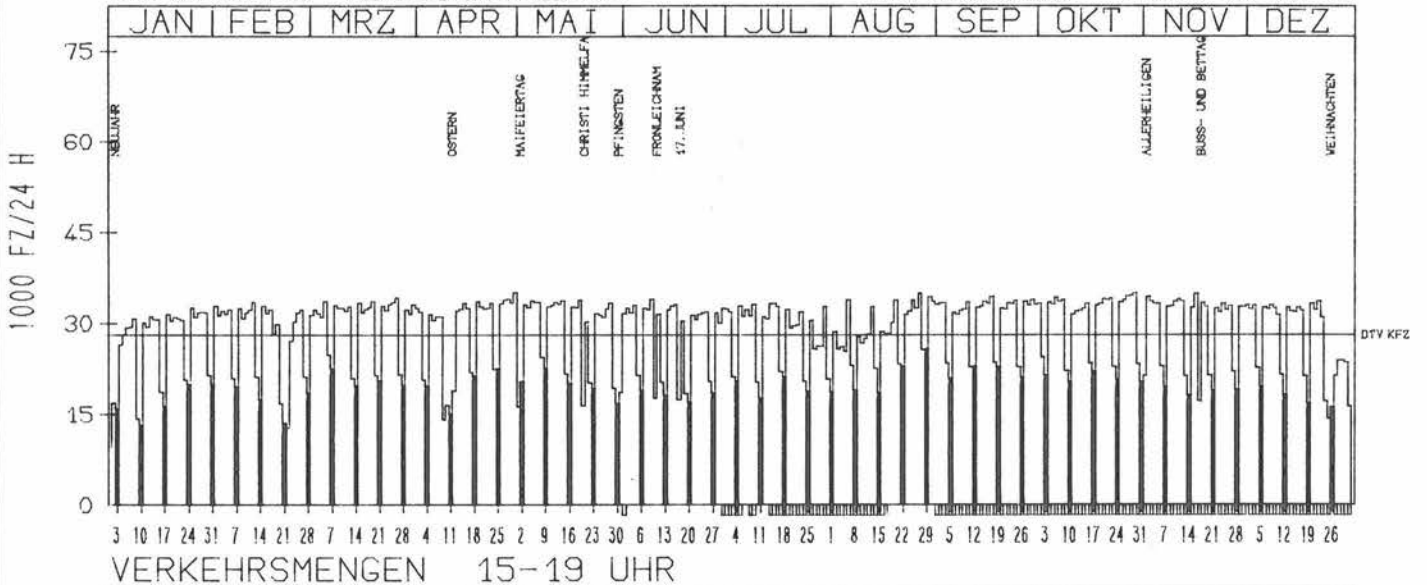
NR.: 4806 5 030

LAND: NORDRHEIN-WESTFALEN  
 STRASSE: A 57  
 KM: 0.5  
 NETZKNOTEN: 4806 044  
 4706 146

## RICHTUNG OST

DTV KFZ 28088  
 MAX WERKTAG 35085 FR 30. 4.  
 MAX FER-WKTAG 35003 FR 27. 8.  
 MAX SO+FEITAG 25721 SO 29. 8.

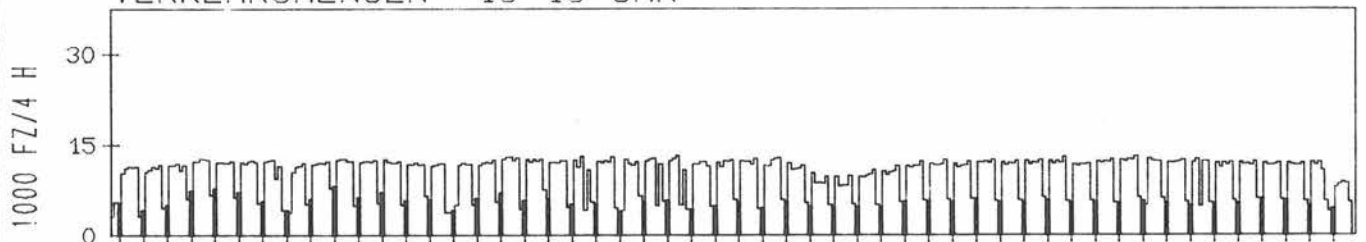
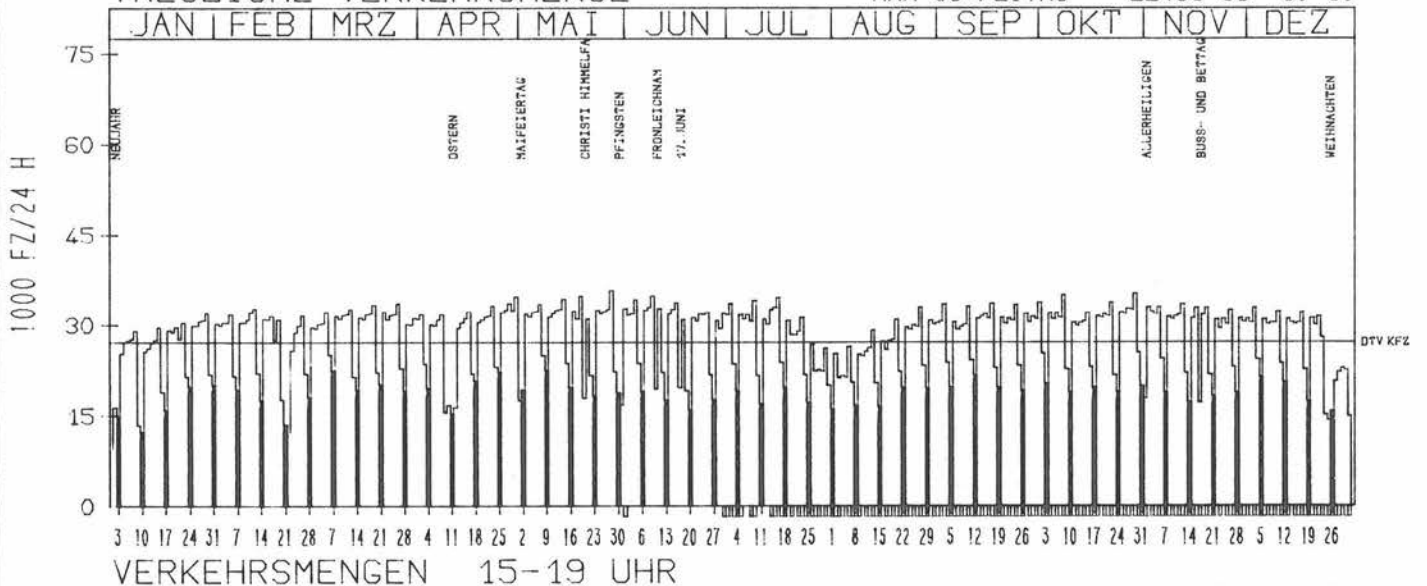
### TAEGLICHE VERKEHRSMENGE



## RICHTUNG WEST

DTV KFZ 27166  
 MAX WERKTAG 35810 FR 28. 5.  
 MAX FER-WKTAG 32292 FR 16. 4.  
 MAX SO+FEITAG 22439 SO 9. 5.

### TAEGLICHE VERKEHRSMENGE



# JAHRESGANGLINIEN 1982

ZST: DORMAGEN

LAND:  
STRASSE:  
KM:  
NETZKNOTEN:

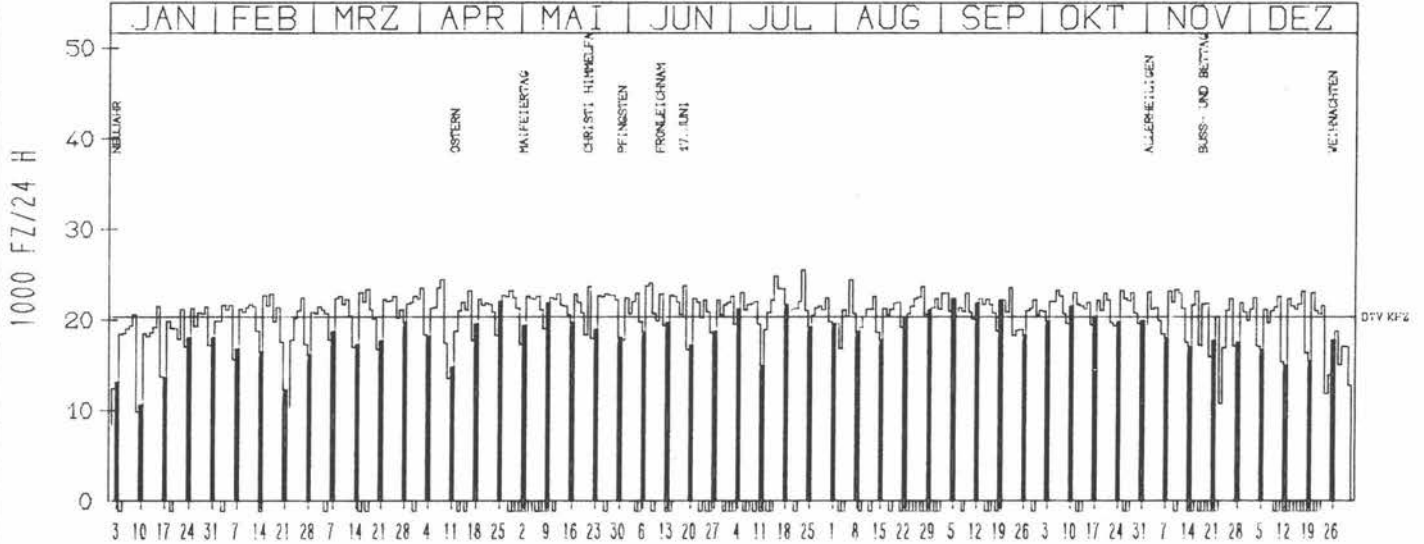
NORDRHEIN-WESTFALEN  
A 57  
109.3

NR.: 4906 4 762

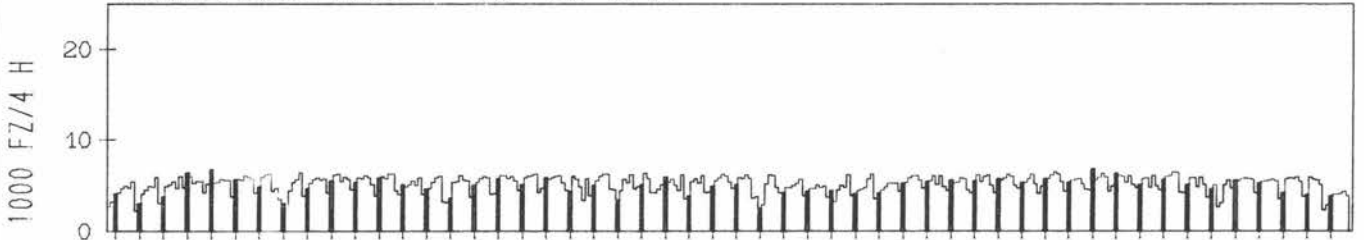
## RICHTUNG NORD

### TAEGLICHE VERKEHRSMENGE

DTV KFZ	20316
MAX WERKTAG	24042 DI 8. 6.
MAX FER-WKTAG	25511 FR 23. 7.
MAX SO+FEITAG	22353 SO 5. 9.



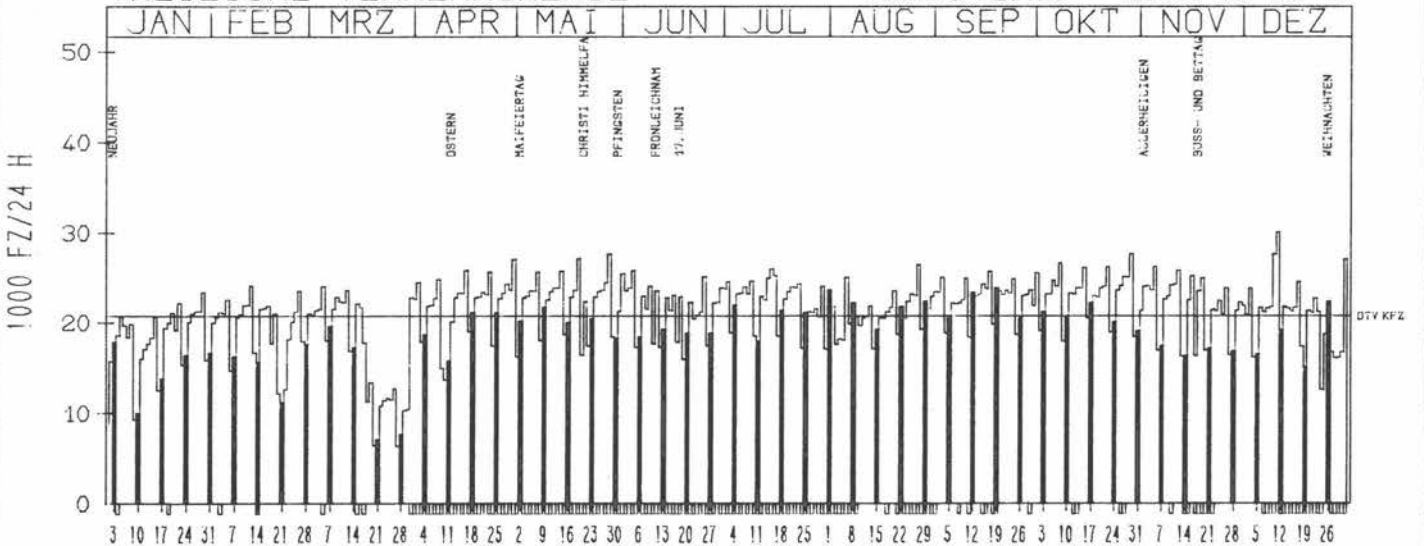
### VERKEHRSMENGEN 15-19 UHR



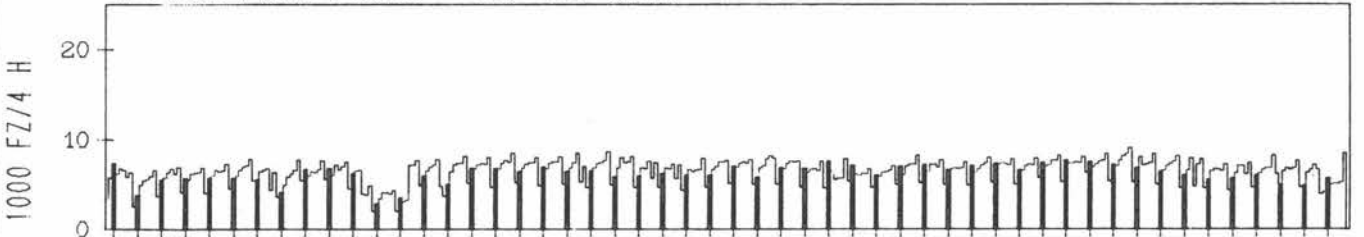
## RICHTUNG SUED

### TAEGLICHE VERKEHRSMENGE

DTV KFZ	20805
MAX WERKTAG	30075 SA 11. 12.
MAX FER-WKTAG	26188 FR 15. 10.
MAX SO+FEITAG	23456 SO 12. 9.



### VERKEHRSMENGEN 15-19 UHR



# JAHRESGANGLINIEN 1982

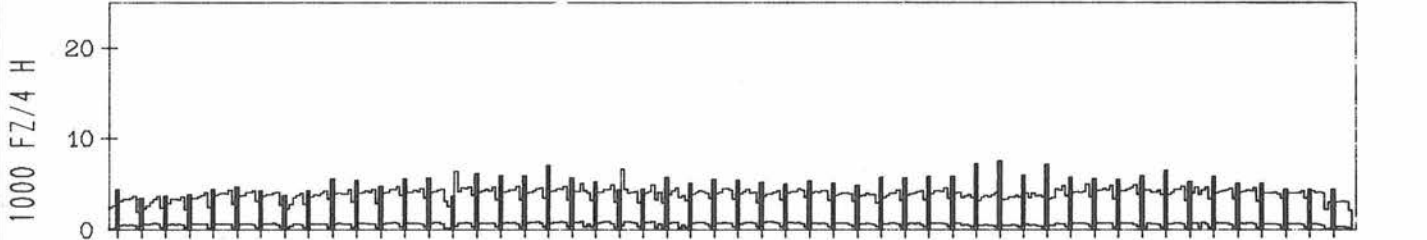
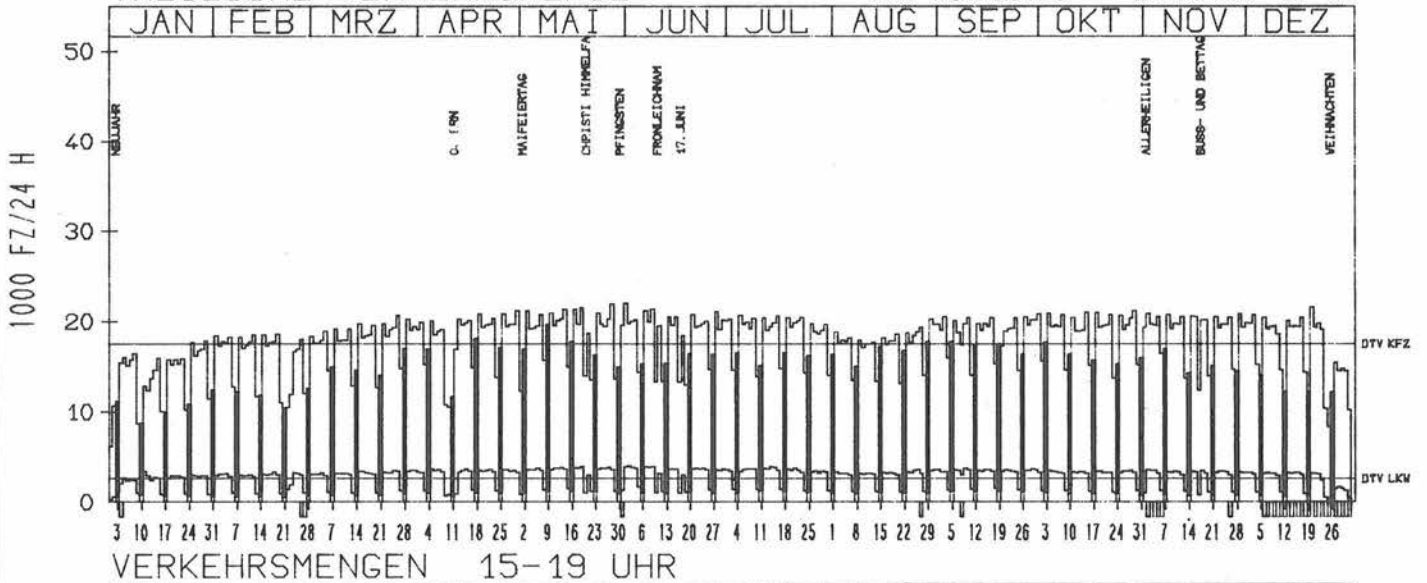
ZST: HEIDESHEIM  
NR.: 5915 7 109 (7009)

LAND: RHEINLAND-PFALZ  
STRASSE: A 60  
KM: 27.3  
NETZKNOTEN: 5915 405  
5915 404

## RICHTUNG OST

DTV KFZ 17481  
DTV LKW 2574 = 14.72 %  
MAX WERKTAG 21891 FR 28. 5.  
MAX FER-WKTAG 21975 DI 1. 6.  
MAX SO+FEITAG 19704 SO 9. 5.

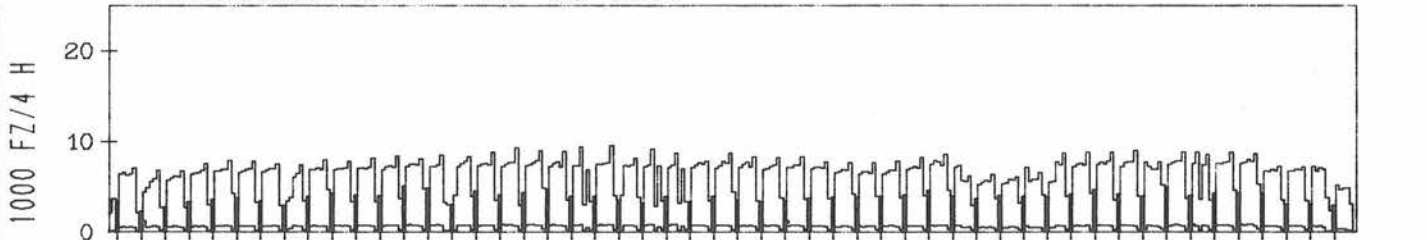
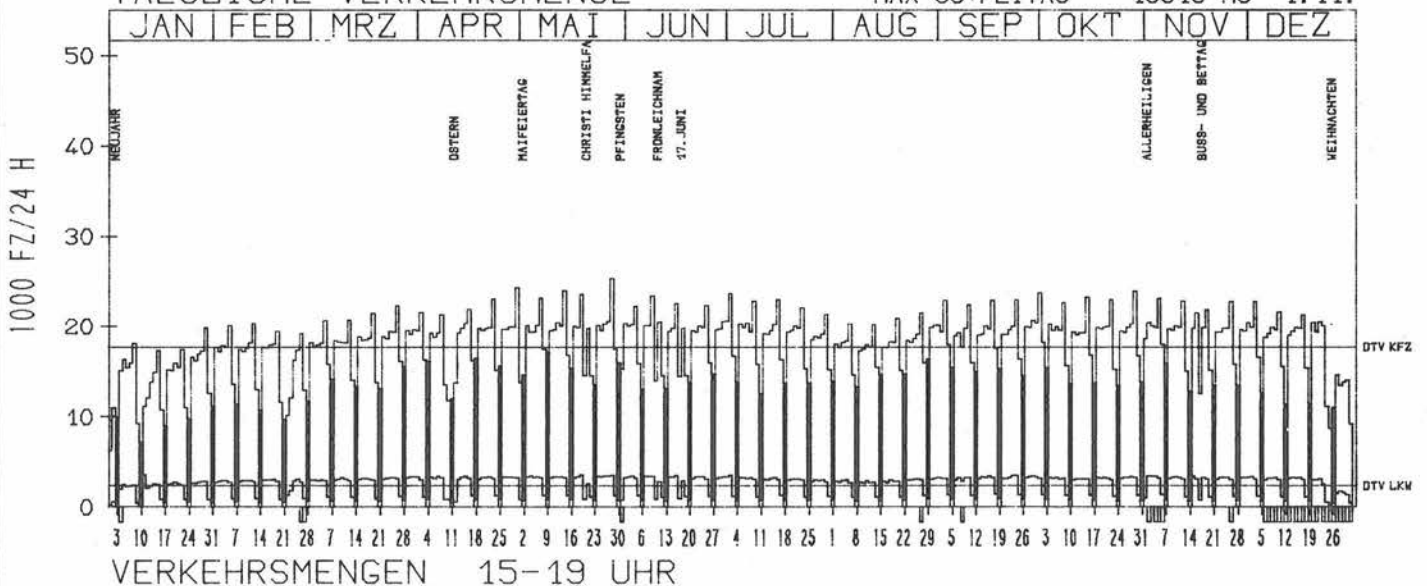
### TAEGLICHE VERKEHRSMENGE



## RICHTUNG WEST

DTV KFZ 17716  
DTV LKW 2405 = 13.58 %  
MAX WERKTAG 25321 FR 28. 5.  
MAX FER-WKTAG 23698 FR 2. 7.  
MAX SO+FEITAG 18618 MO 1. 11.

### TAEGLICHE VERKEHRSMENGE





# JAHRESGANGLINIEN 1982

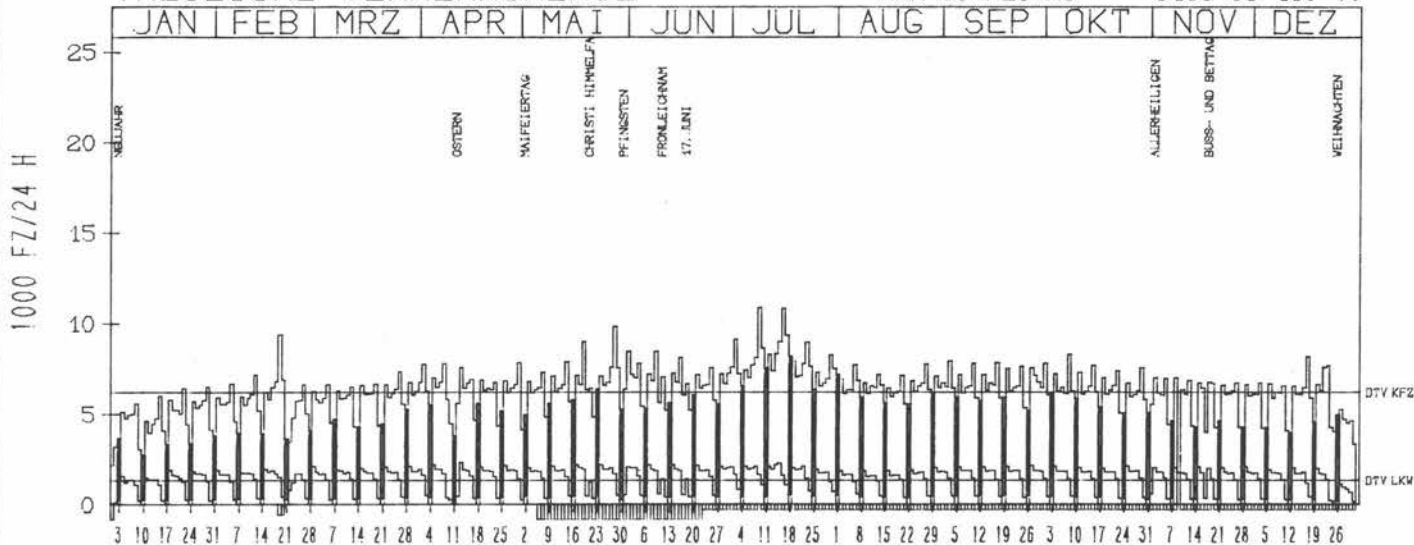
ZST: KERPEN-TUERNICH  
NR.: 5106 5 012

LAND: NORDRHEIN-WESTFALEN  
STRASSE: A 61  
KM: 7.5  
NETZKNOTEN: 5106 012  
5106 010

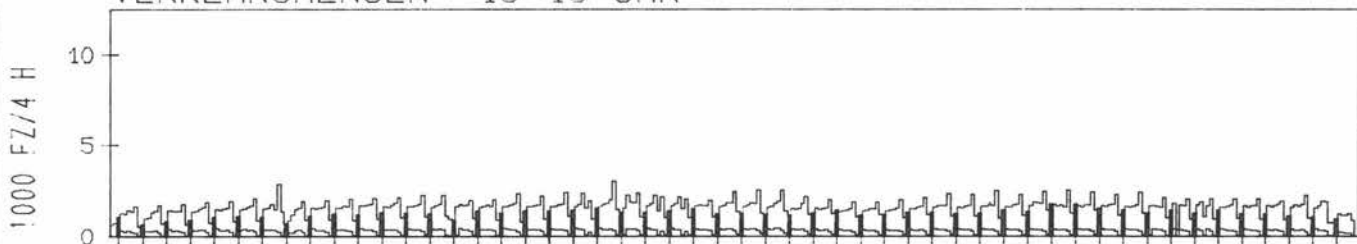
## RICHTUNG SUED

DTV KFZ 6190  
DTV LKW 1326 = 21.42 %  
MAX WERKTAG 8285 FR 8.10.  
MAX FER-WKTAG 10854 FR 9.7.  
MAX SO+FEITAG 8159 SO 18.7.

### TAEGLICHE VERKEHRSMENGE



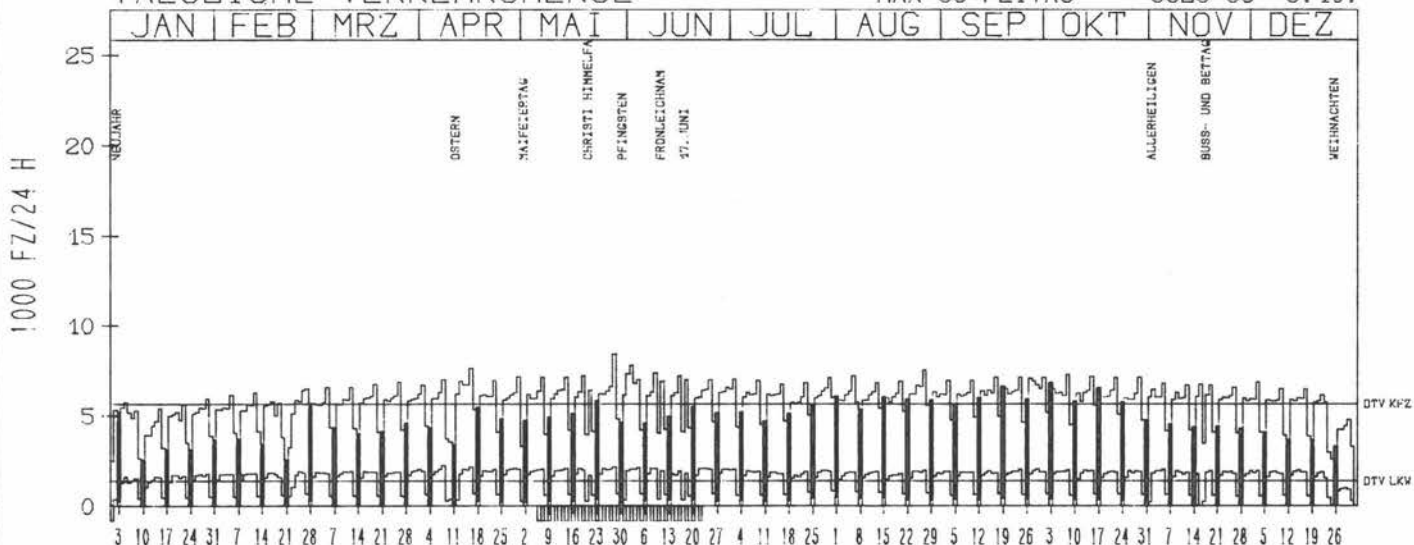
### VERKEHRSMENGEN 15-19 UHR



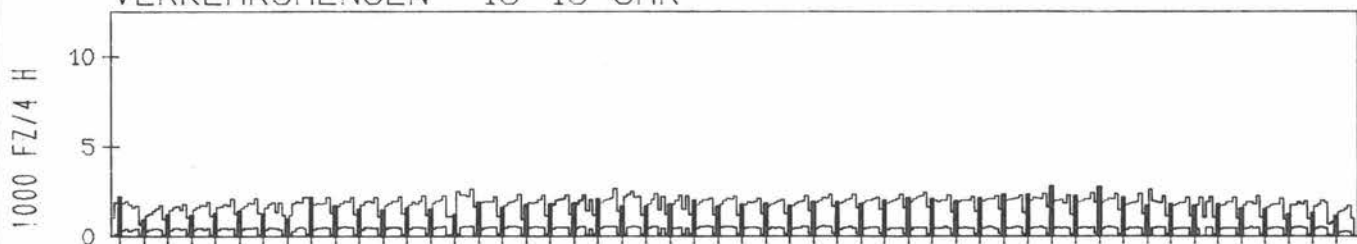
## RICHTUNG NORD

DTV KFZ 5665  
DTV LKW 1374 = 24.25 %  
MAX WERKTAG 7308 FR 8.10.  
MAX FER-WKTAG 7632 FR 16.4.  
MAX SO+FEITAG 6829 SO 3.10.

### TAEGLICHE VERKEHRSMENGE



### VERKEHRSMENGEN 15-19 UHR



# JAHRESGANGLINIEN 1982

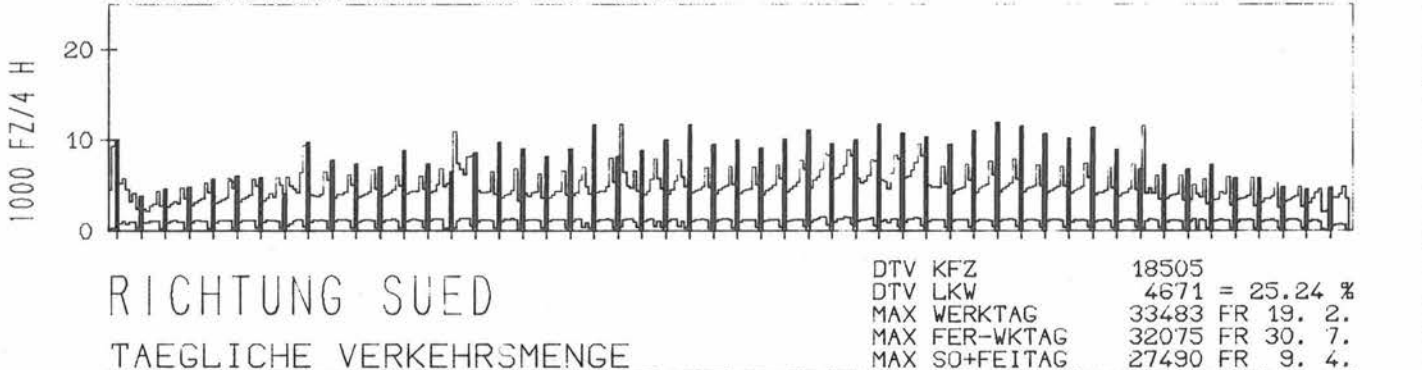
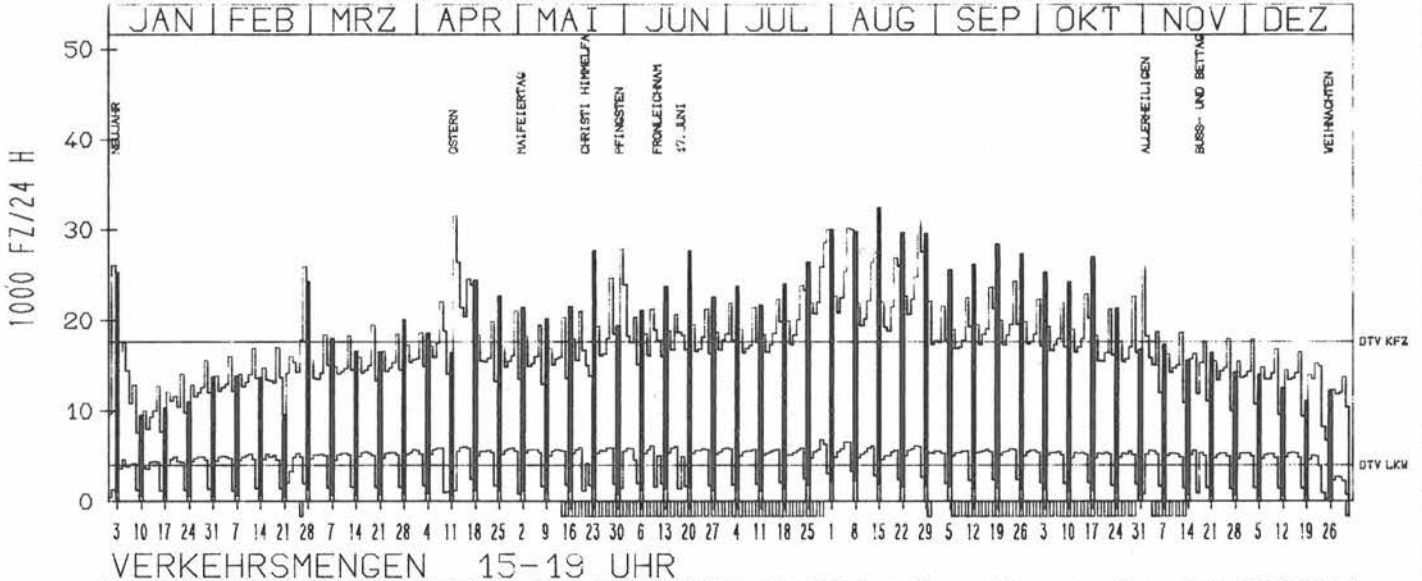
ZST: AHR TALBRUECKE  
NR.: 5408 7 148

LAND: RHEINLAND-PFALZ  
STRASSE: A 61  
KM: 185.0  
NETZKNOTEN: 5408 000  
5409 000

## RICHTUNG NORD

DTV KFZ 17696  
DTV LKW 4042 = 22.84 %  
MAX WERKTAG 25941 SA 27. 2.  
MAX FER-WKTAG 30952 FR 27. 8.  
MAX SO+FEITAG 32422 SO 15. 8.


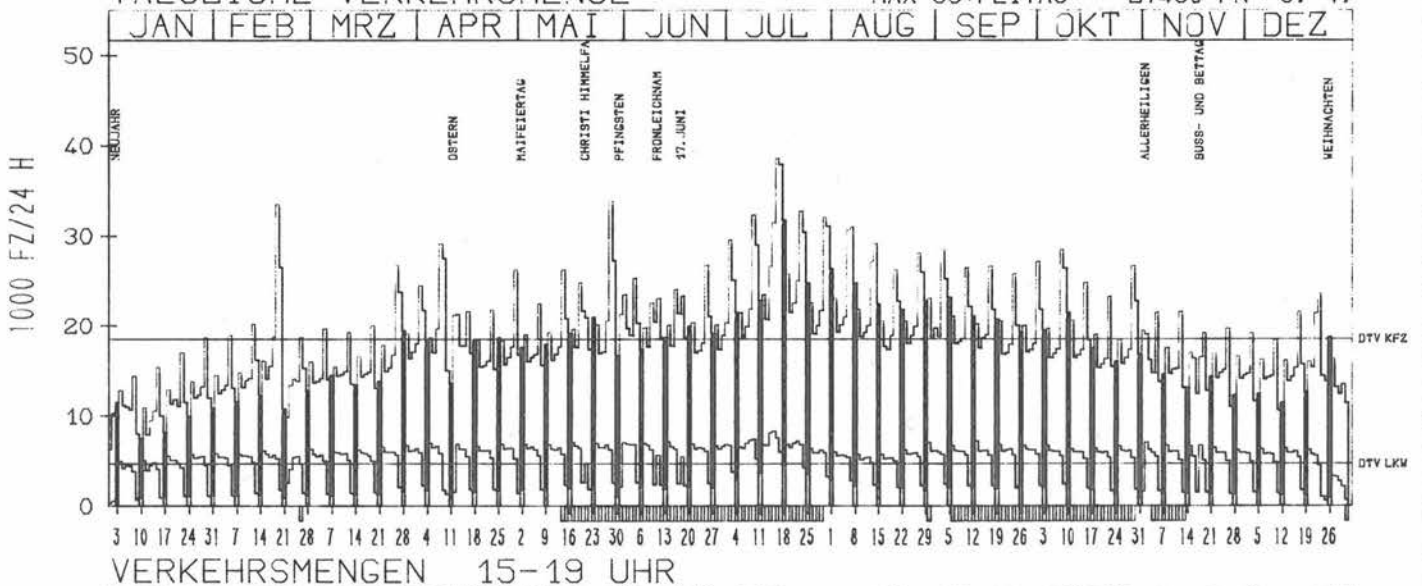
### TAEGLICHE VERKEHRSMENGE



## RICHTUNG SUED

DTV KFZ 18505  
DTV LKW 4671 = 25.24 %  
MAX WERKTAG 33483 FR 19. 2.  
MAX FER-WKTAG 32075 FR 30. 7.  
MAX SO+FEITAG 27490 FR 9. 4.

### TAEGLICHE VERKEHRSMENGE



# JAHRESGANGLINIEN 1982

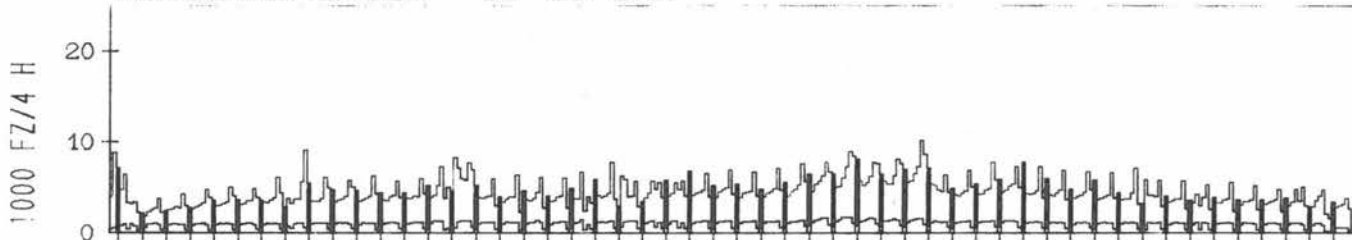
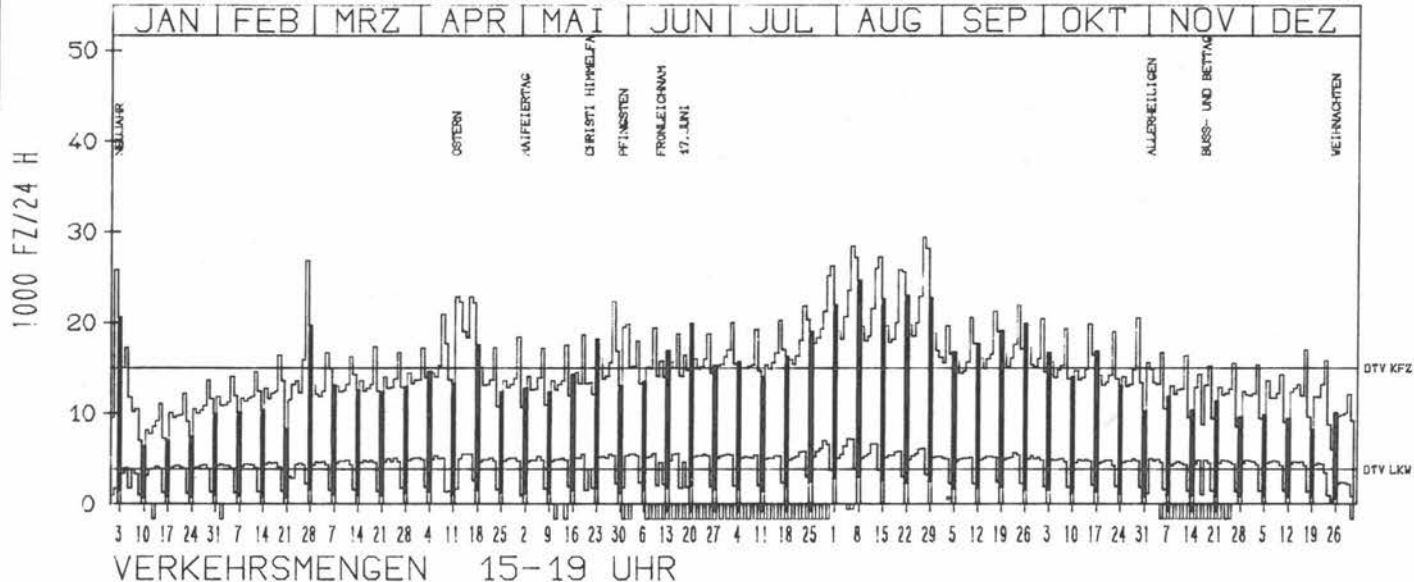
ZST: RHEINBR.-SPEYER NÖRD  
 NR.: 6616 7 119

LAND: RHEINLAND-PFALZ  
 STRASSE: A 61  
 KM: 379.9  
 NETZKNOTEN: 6616 092  
 6616 009

RICHTUNG NÖRD

DTV KFZ 14981  
 DTV LKW 3825 = 25.54 %  
 MAX WERKTAG 26784 SA 27. 2.  
 MAX FER-WKTAG 29421 FR 27. 8.  
 MAX SO+FEITAG 24686 SO 8. 8.


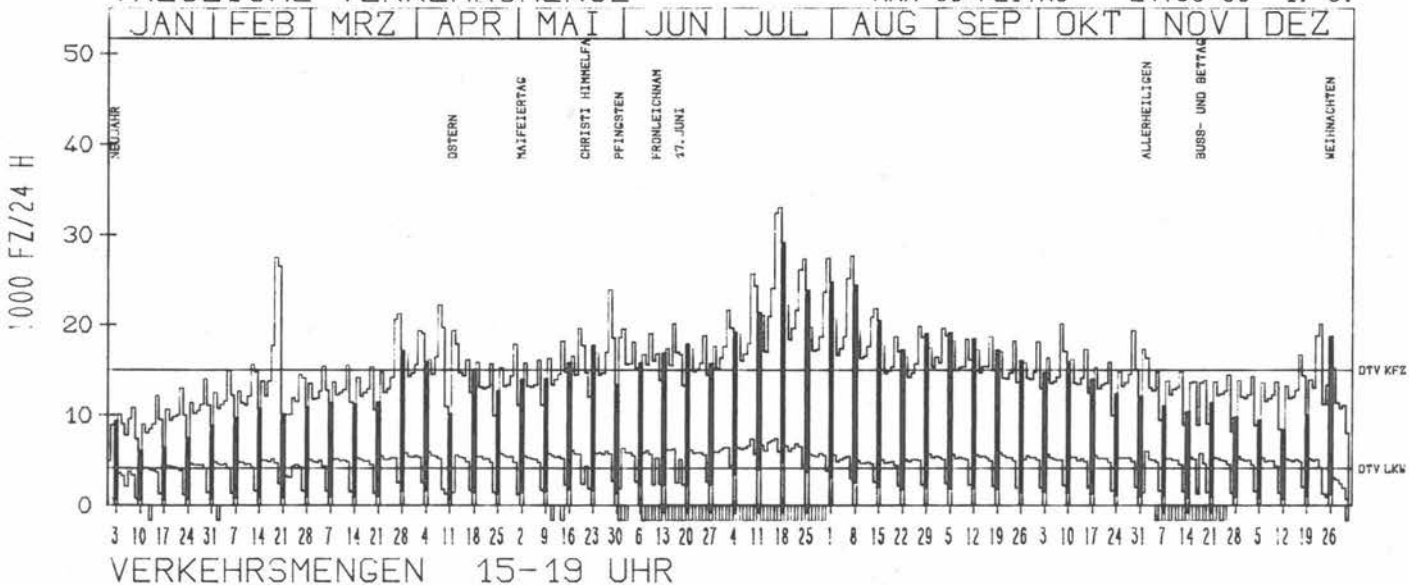
TÄGLICHE VERKEHRSMENGE



RICHTUNG SÜED

DTV KFZ 15036  
 DTV LKW 4109 = 27.33 %  
 MAX WERKTAG 27518 FR 19. 2.  
 MAX FER-WKTAG 27691 SA 7. 8.  
 MAX SO+FEITAG 24785 SO 1. 8.

TÄGLICHE VERKEHRSMENGE



# JAHRESGANGLINIEN 1982

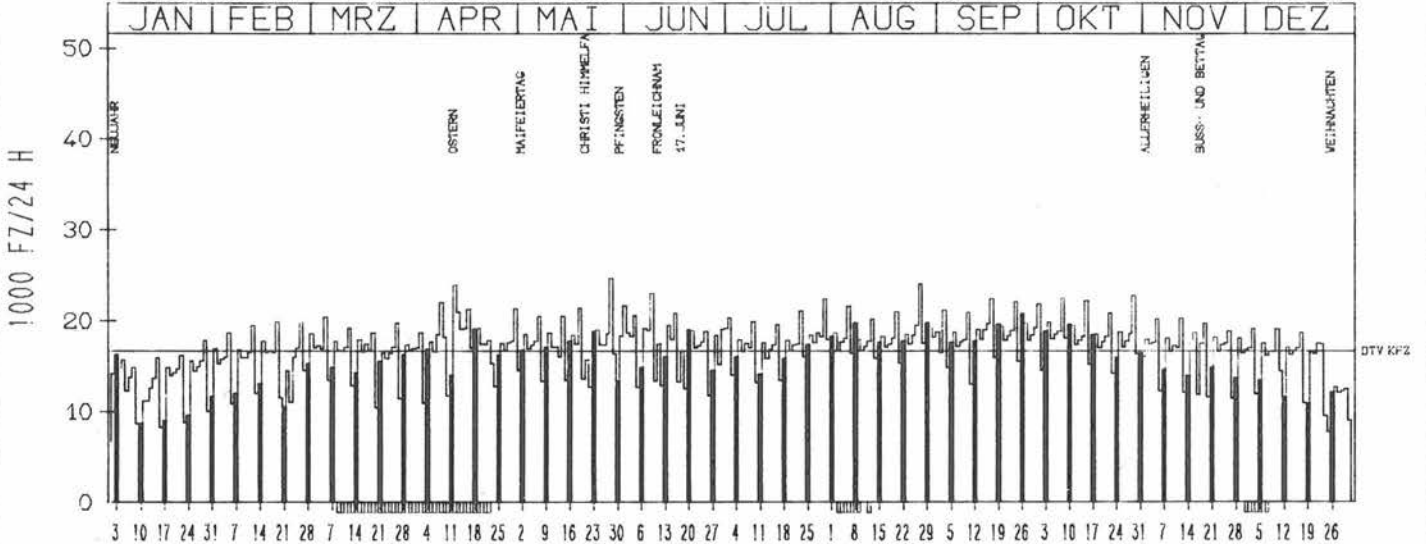
ZST: GERNSEIM  
 NR.: 6317 6 828 (0828)

LAND: HESSEN  
 STRASSE: A 67  
 KM: 538.2  
 NETZKNOTEN: 6217 012  
 6317 055

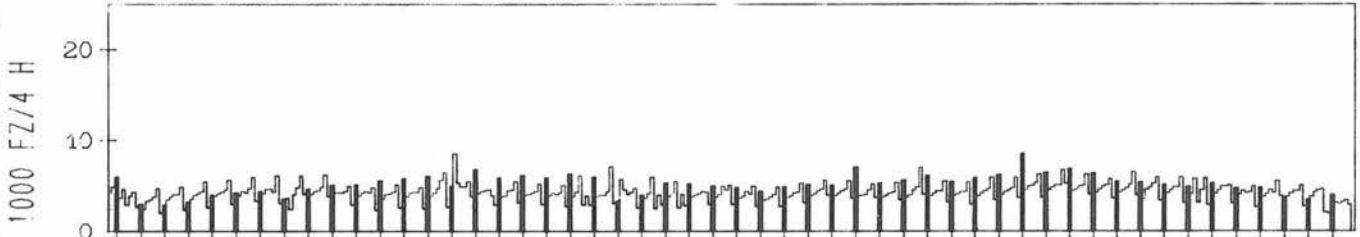
## RICHTUNG NÖRD

DTV KFZ 16704  
 MAX WERKTAG 24645 FR 28. 5.  
 MAX FER-WKTAG 24069 FR 27. 8.  
 MAX SO+FEITAG 20706 SO 26. 9.

### TAEGLICHE VERKEHRSMENGE



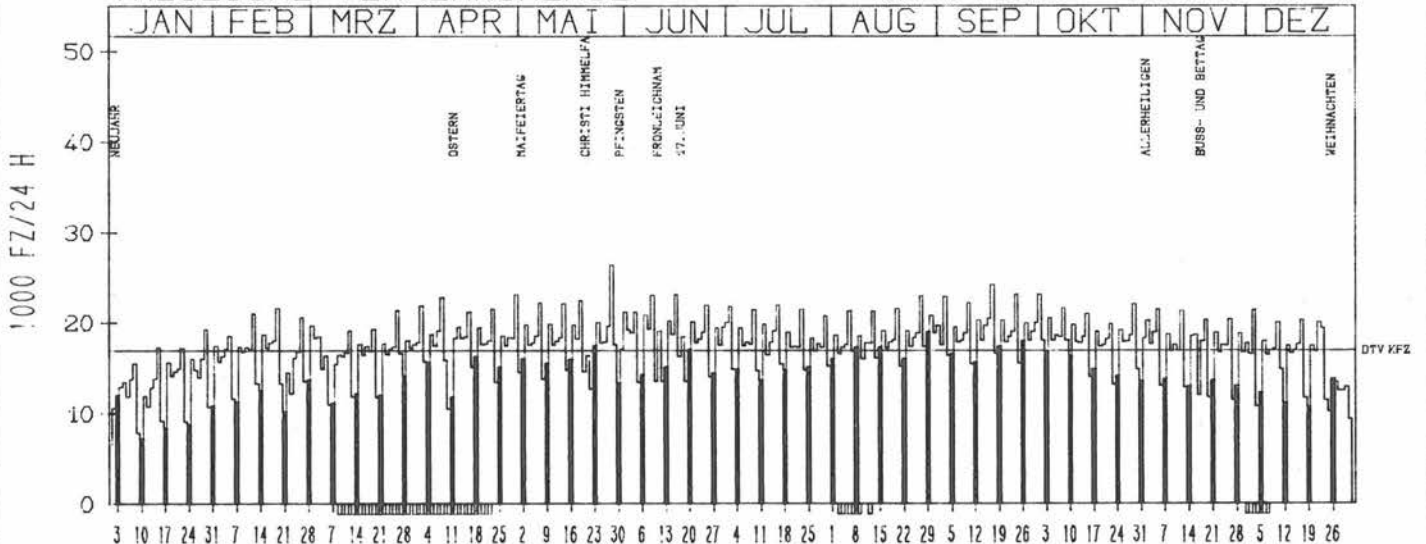
### VERKEHRSMENGEN 15-19 UHR



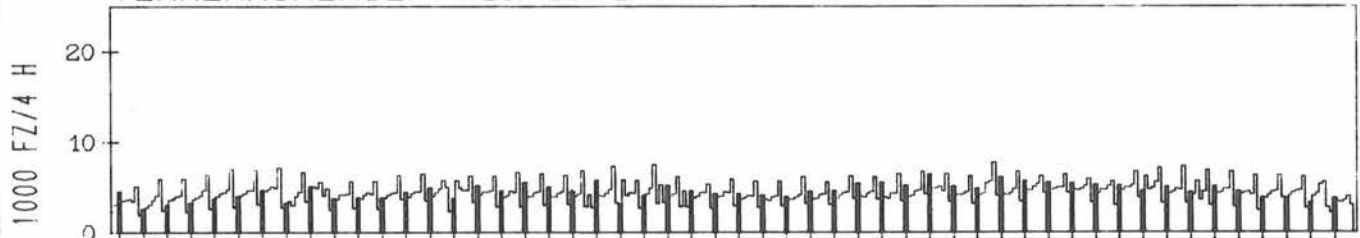
## RICHTUNG SÜED

DTV KFZ 16938  
 MAX WERKTAG 26394 FR 28. 5.  
 MAX FER-WKTAG 23006 FR 27. 8.  
 MAX SO+FEITAG 18962 SO 29. 8.

### TAEGLICHE VERKEHRSMENGE



### VERKEHRSMENGEN 15-19 UHR



# JAHRESGANGLINIEN 1982

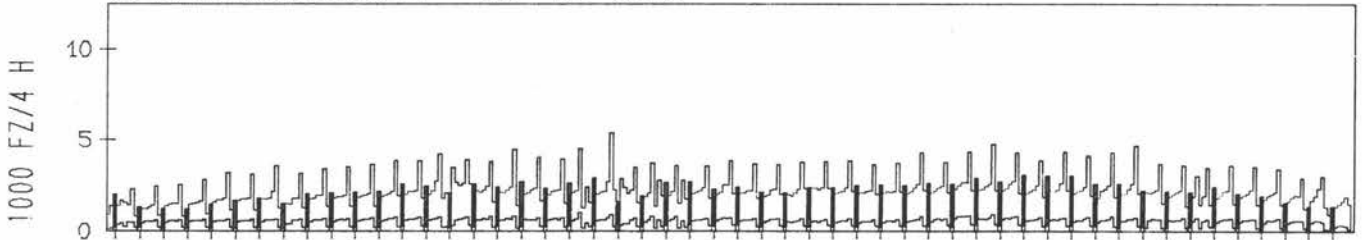
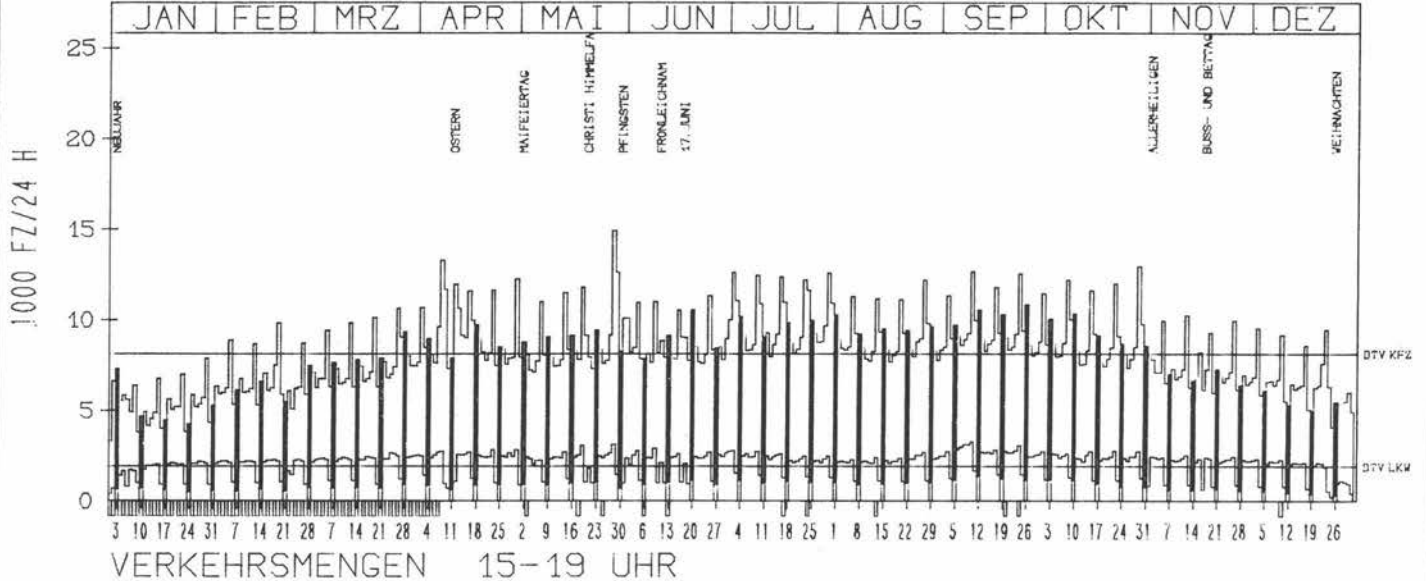
ZST: NEUENSTADT  
 NR.: 6722 8 084 (1084)

LAND: BADEN-WUERTEMBERG  
 STRASSE: A 81  
 KM: 524.8  
 NETZKNOTEN: 6722 041  
 6821 059

## RICHTUNG NÖRD

DTV KFZ 8125  
 DTV LKW 1910 = 23.50 %  
 MAX WERKTAG 14924 FR 28. 5.  
 MAX FER-WKTAG 13300 DO 8. 4.  
 MAX SO+FEITAG 11940 MO 12. 4.

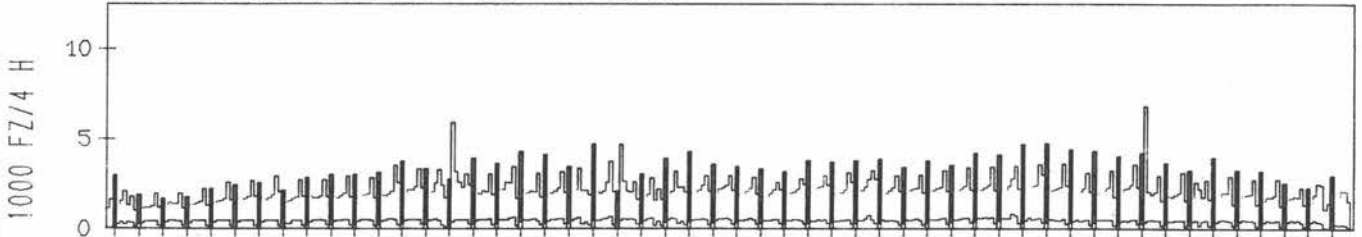
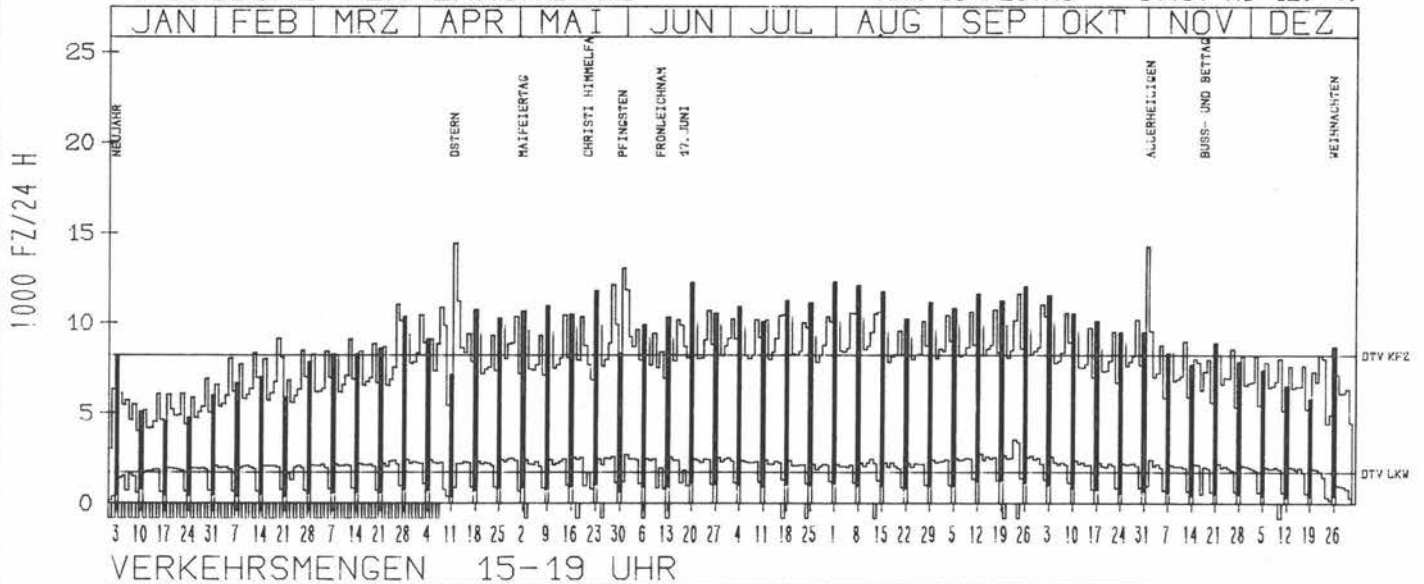
### TÄGLICHE VERKEHRSMENGE



## RICHTUNG SÜED

DTV KFZ 8211  
 DTV LKW 1738 = 21.16 %  
 MAX WERKTAG 12118 FR 28. 5.  
 MAX FER-WKTAG 11847 DI 1. 6.  
 MAX SO+FEITAG 14437 MO 12. 4.

### TÄGLICHE VERKEHRSMENGE





# JAHRESGANGLINIEN 1982

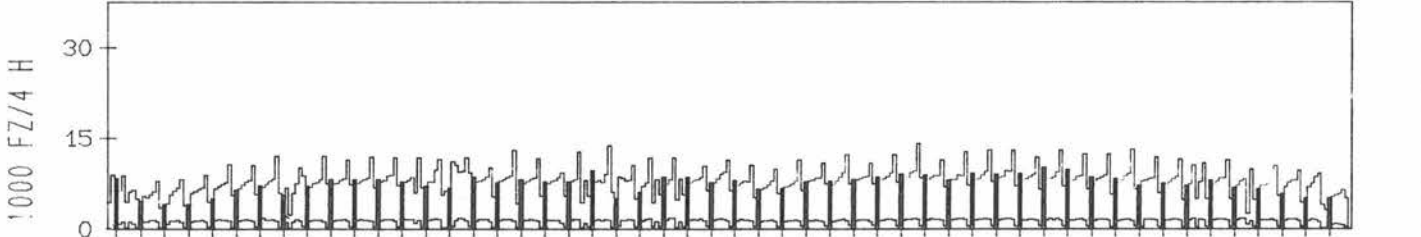
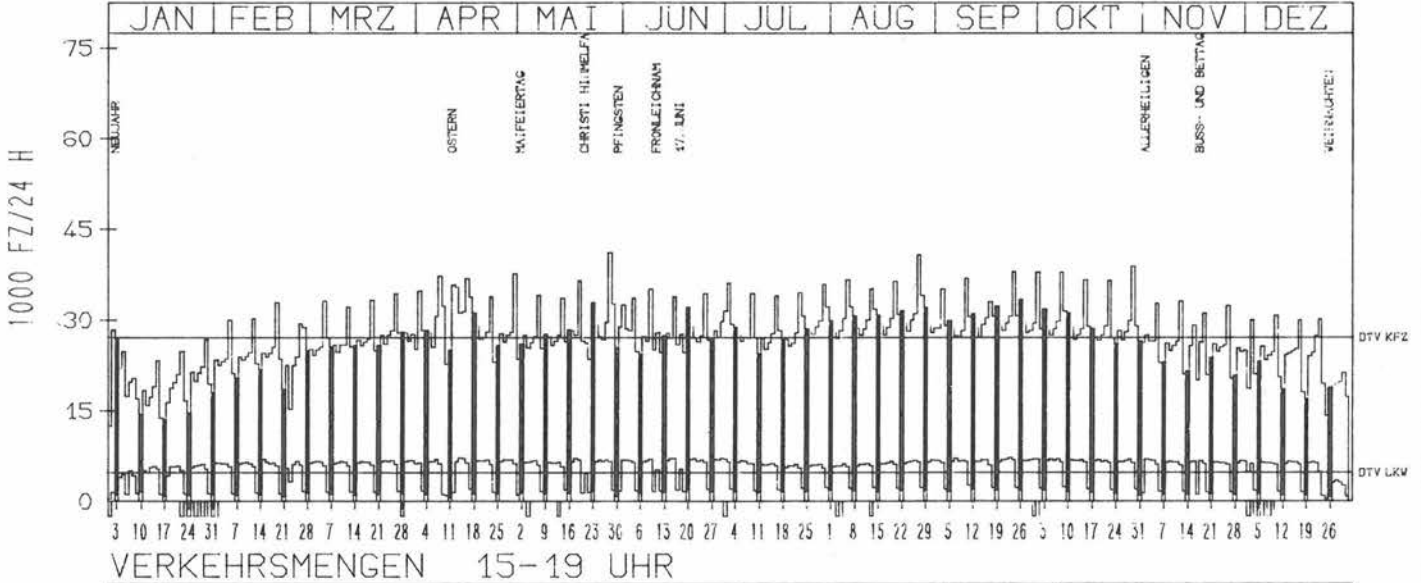
ZST: PLEIDELSHEIM  
 NR.: 7021 8 086 (1086)

LAND: BADEN-WUERTTEMBERG  
 STRASSE: A 81  
 KM: 557.8  
 NETZKNOTEN: 6921 001  
 7021 039

## RICHTUNG NÖRD

DTV KFZ 27110  
 DTV LKW 4801 = 17.71 %  
 MAX WERKTAG 41156 FR 28. 5.  
 MAX FER-WKTAG 40686 FR 27. 8.  
 MAX SO+FEITAG 35790 MO 12. 4.

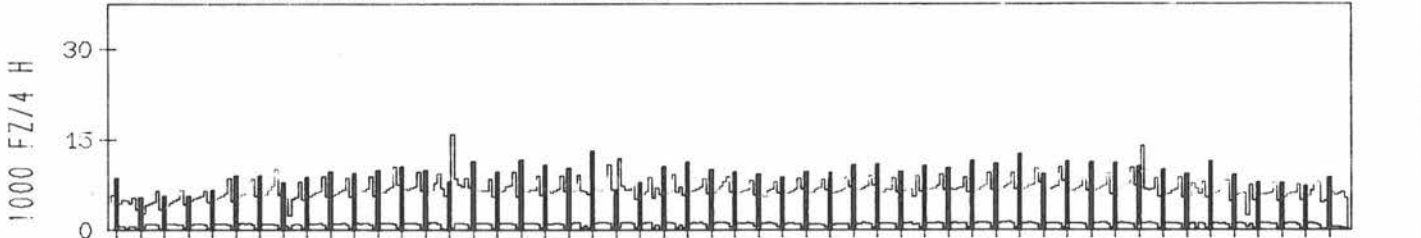
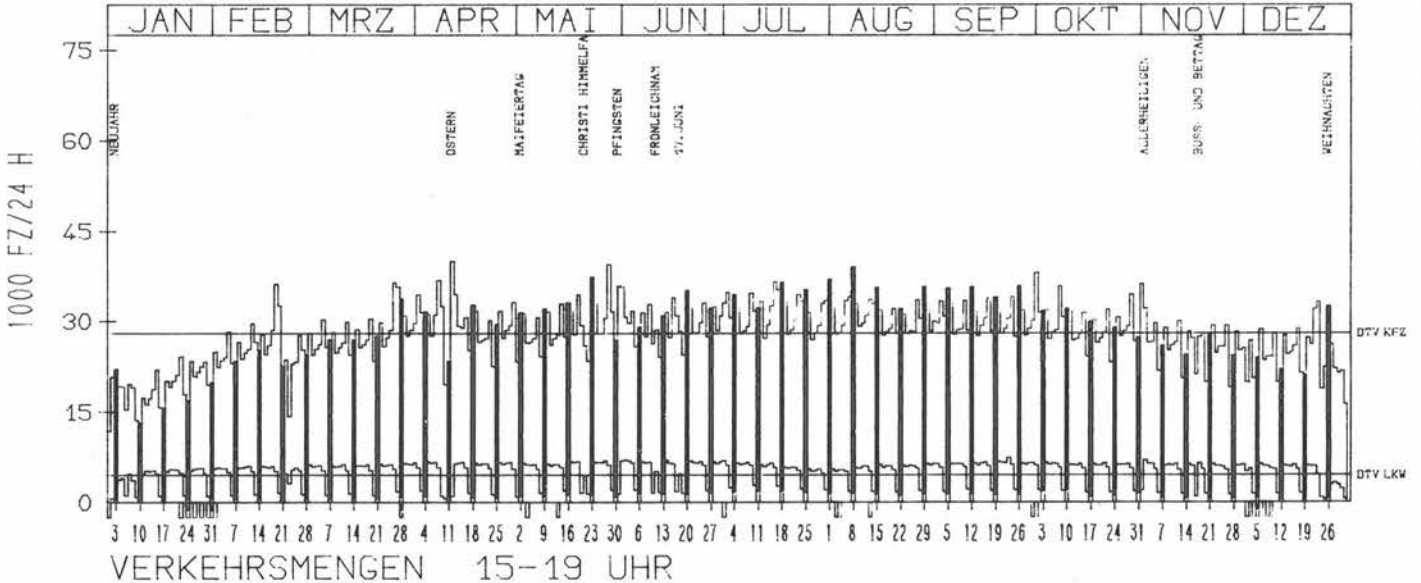
### TAEGLICHE VERKEHRSMENGE



## RICHTUNG SÜED

DTV KFZ 28033  
 DTV LKW 4497 = 16.04 %  
 MAX WERKTAG 39573 FR 28. 5.  
 MAX FER-WKTAG 36957 DO 8. 4.  
 MAX SO+FEITAG 40077 MO 12. 4.

### TAEGLICHE VERKEHRSMENGE



# JAHRESGANGLINIEN 1982

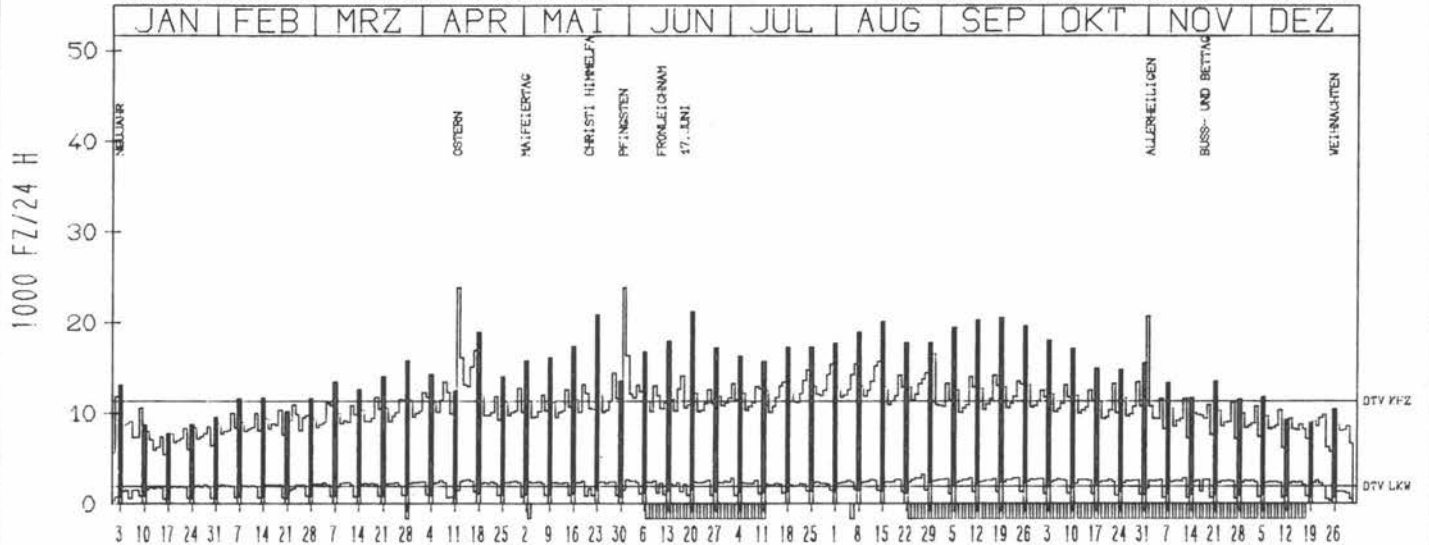
ZST: HÖRB  
 NR.: 7518 8 028 (1028)

LAND: BADEN-WUERTTEMBERG  
 STRASSE: A 81  
 KM: 629.1  
 NETZKNOTEN: 7419 052  
 7518 070

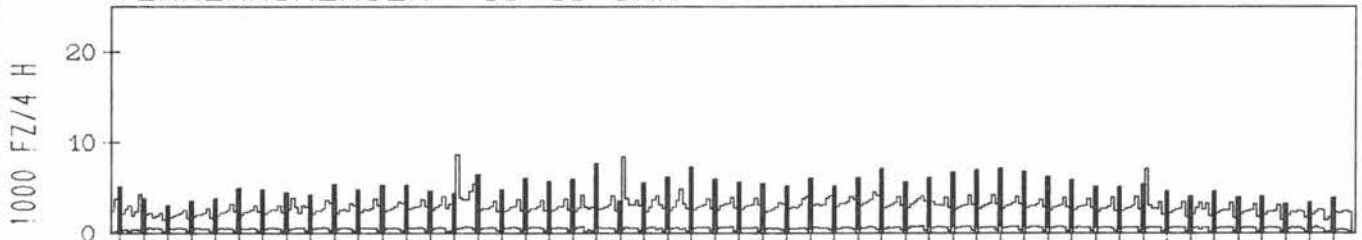
RICHTUNG NÖRD

TÄGLICHE VERKEHRSMENGE

DTV KFZ 11317  
 DTV LKW 1930 = 17.05 %  
 MAX WERKTAG 16891 SA 17.4.  
 MAX FER-WKTAG 16375 DI 1.6.  
 MAX SO+FEITAG 23852 MO 12.4.



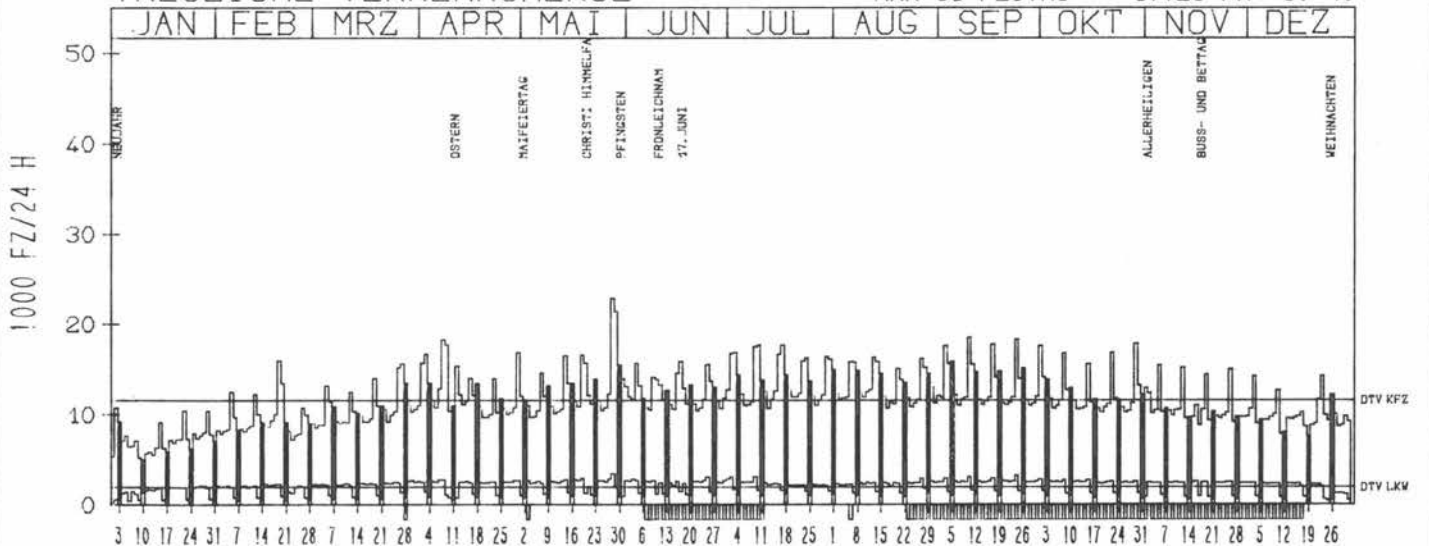
VERKEHRSMENGEN 15-19 UHR



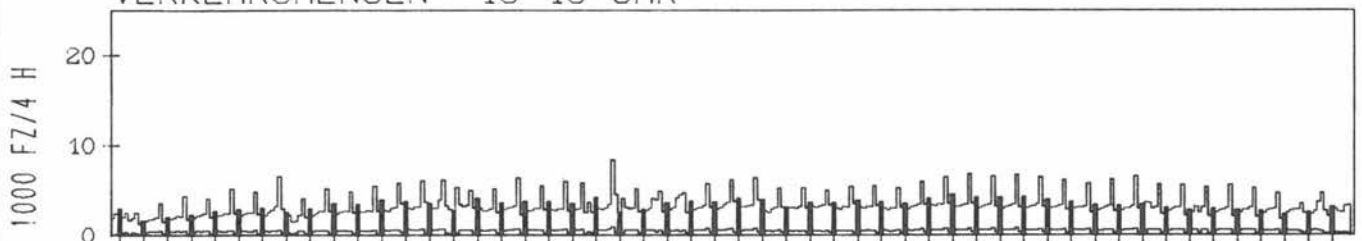
RICHTUNG SÜED

TÄGLICHE VERKEHRSMENGE

DTV KFZ 11571  
 DTV LKW 1942 = 16.79 %  
 MAX WERKTAG 22943 FR 28.5.  
 MAX FER-WKTAG 18273 DO 8.4.  
 MAX SO+FEITAG 17726 FR 9.4.



VERKEHRSMENGEN 15-19 UHR



# JAHRESGANGLINIEN 1982

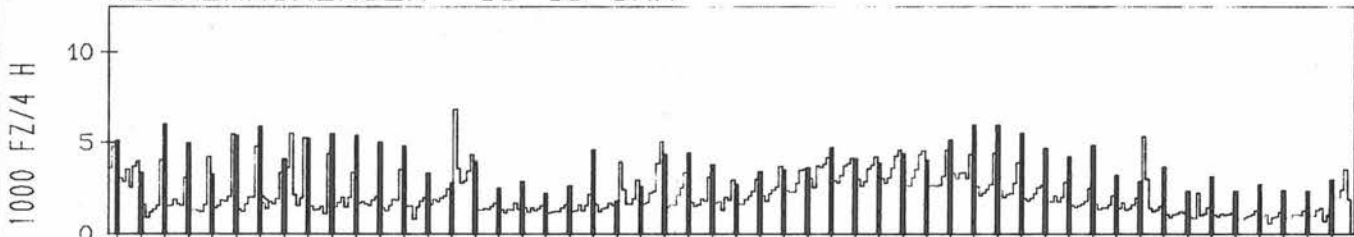
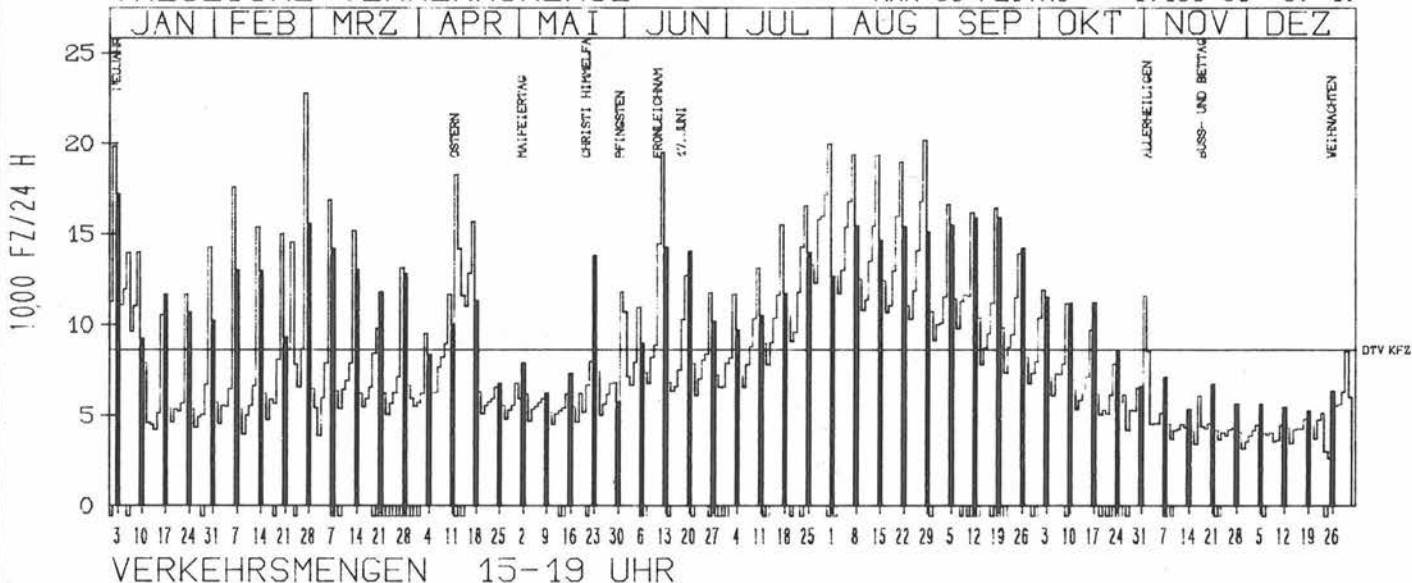
ZST: KIEFERSFELDEN  
 NR.: 8339 9 191

LAND: BAYERN  
 STRASSE: A 93  
 KM: 25.0  
 NETZKNOTEN: 8339 007  
 8339 006

## RICHTUNG NÖRD

DTV KFZ 8625  
 MAX WERKTAG 22780 SA 27. 2.  
 MAX FER-WKTAG 20196 SA 28. 8.  
 MAX SO+FEITAG 17168 SO 3. 1.


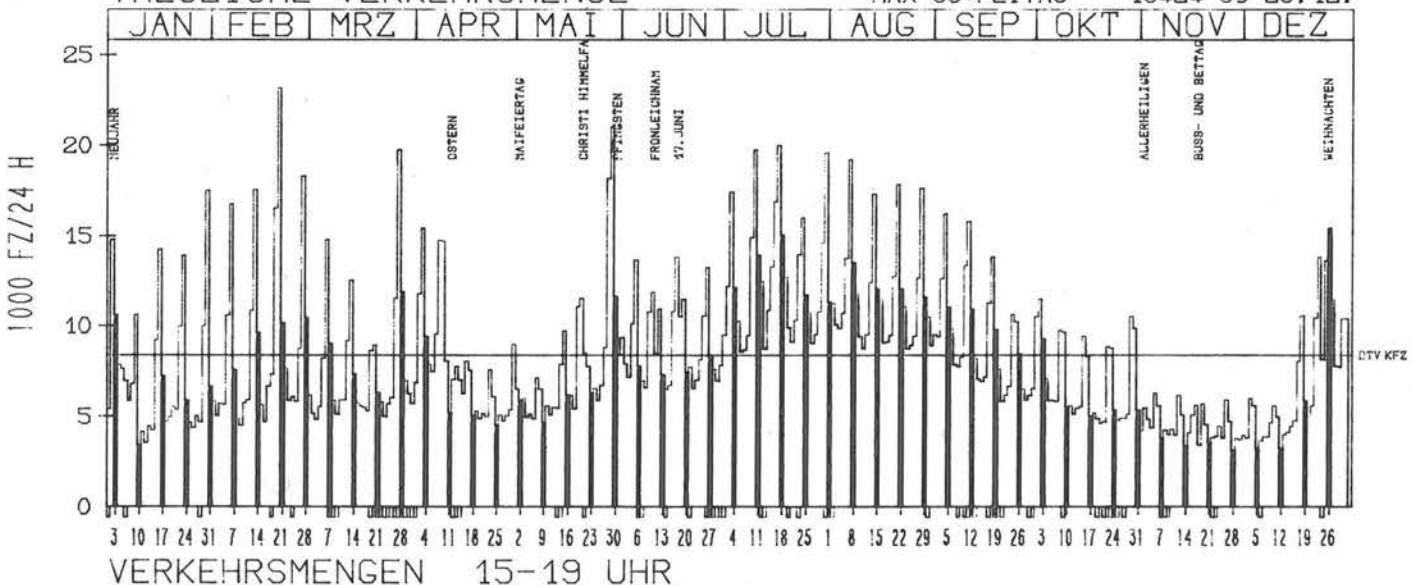
### TAEGLICHE VERKEHRSMENGE



## RICHTUNG SÜED

DTV KFZ 8369  
 MAX WERKTAG 23176 SA 20. 2.  
 MAX FER-WKTAG 19980 SA 17. 7.  
 MAX SO+FEITAG 15424 SO 26. 12.

### TAEGLICHE VERKEHRSMENGE



# JAHRESGANGLINIEN 1982

ZST: OBERDILL

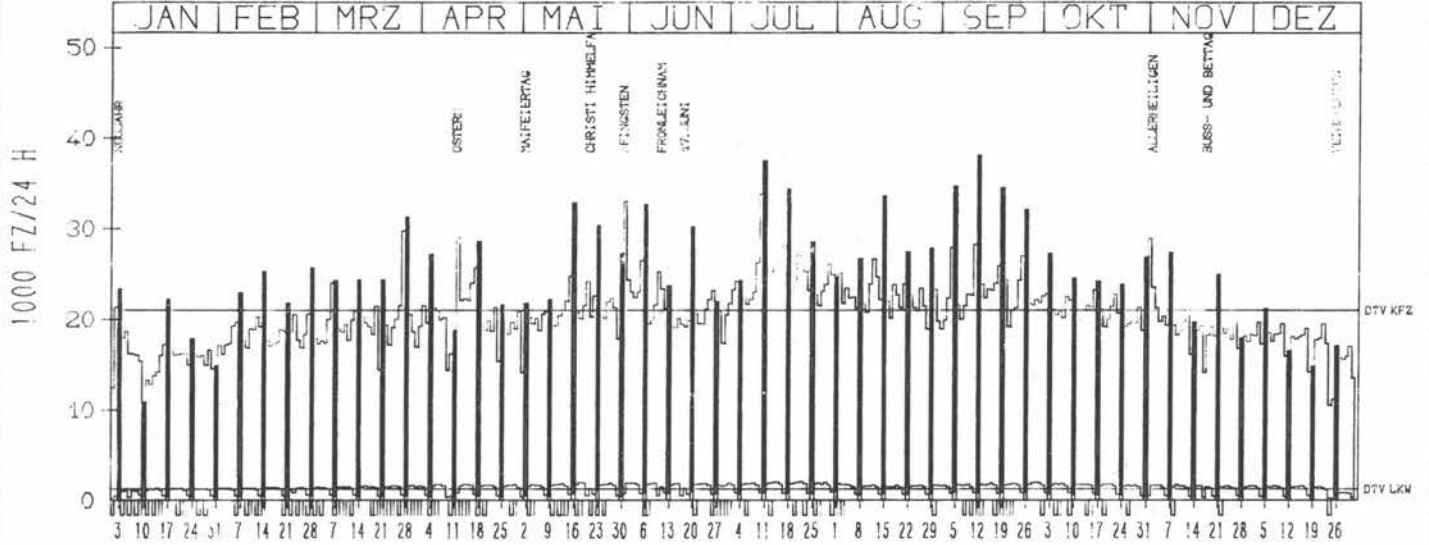
NR.: 7934 9 151

LAND: BAYERN  
 STRASSE: A 95  
 KM: 12.0  
 NETZKNOTEN: 7934 010  
 7934 003

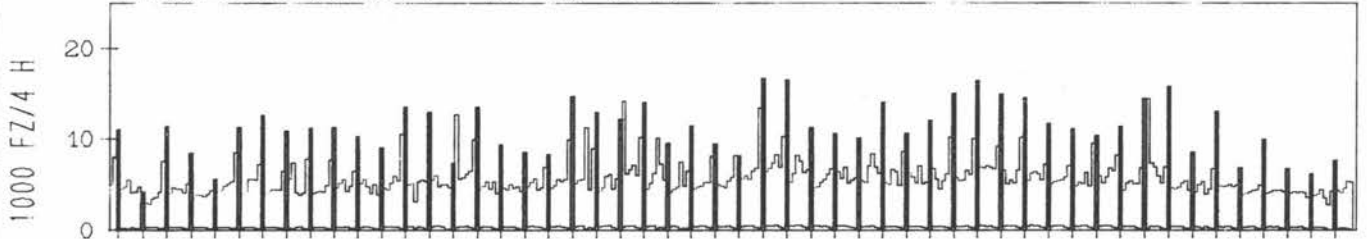
RICHTUNG NORD

TAEGLICHE VERKEHRSMENGE

DTV KFZ 20990  
 DTV LKW 1266 = 6.03 %  
 MAX WERKTAG 26988 SA 25. 9.  
 MAX FER-WKTAG 33804 SA 10. 7.  
 MAX SO+FEITAG 37480 SO 11. 7.



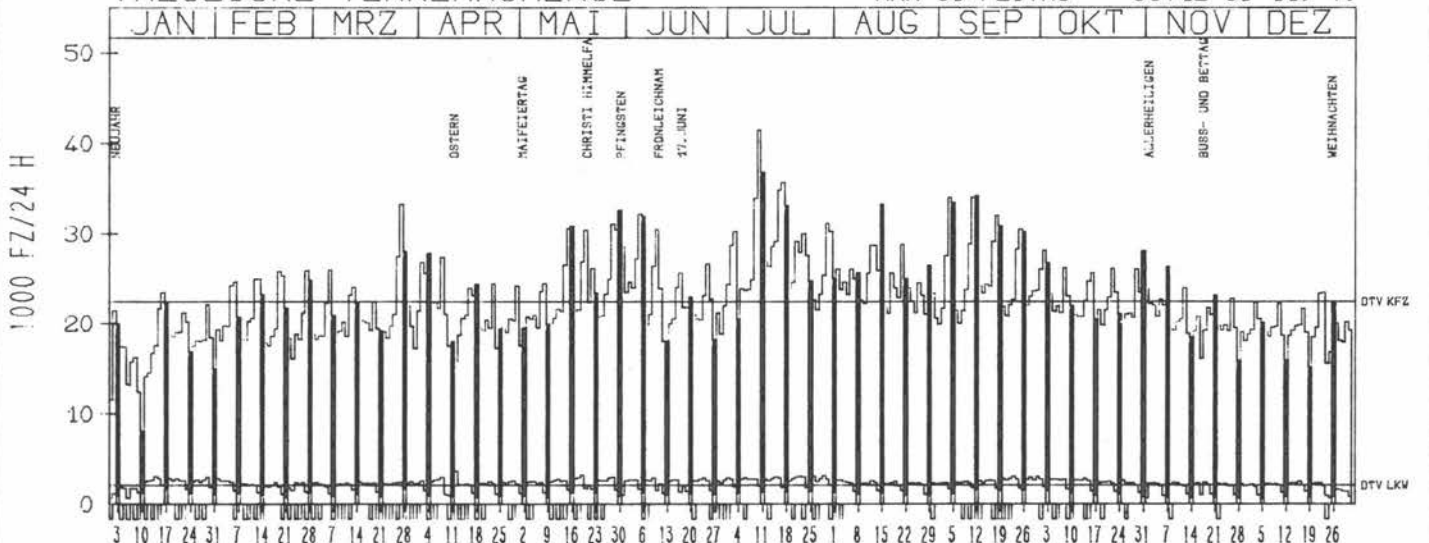
VERKEHRSMENGEN 15-19 UHR




RICHTUNG SUED

TAEGLICHE VERKEHRSMENGE

DTV KFZ 22518  
 DTV LKW 2100 = 9.33 %  
 MAX WERKTAG 31064 FR 28. 5.  
 MAX FER-WKTAG 41504 SA 10. 7.  
 MAX SO+FEITAG 36712 SO 11. 7.



VERKEHRSMENGEN 15-19 UHR



# JAHRESGANGLINIEN 1982

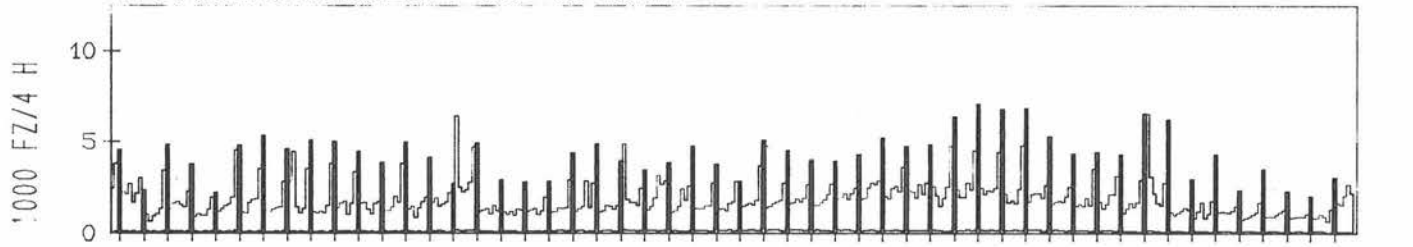
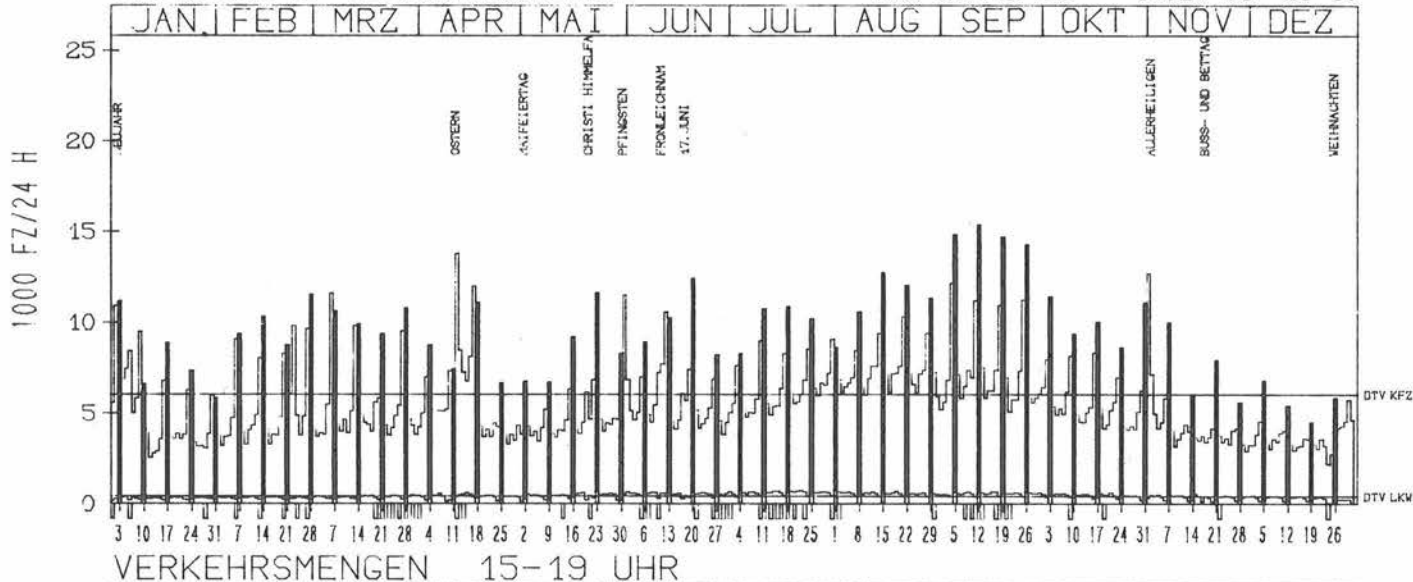
ZST: GRÖSSWEIL  
NR.: 8333 9 162

LAND: BAYERN  
STRASSE: A 95  
KM: 53.6  
NETZKNOTEN: 8333 006  
8234 004

## RICHTUNG NÖRD

DTV KFZ 6028  
DTV LKW 437 = 7.26 %  
MAX WERKTAG 11608 SA 6.3.  
MAX FER-WKTAG 12160 SA 4.9.  
MAX SO+FEITAG 14824 SO 5.9.

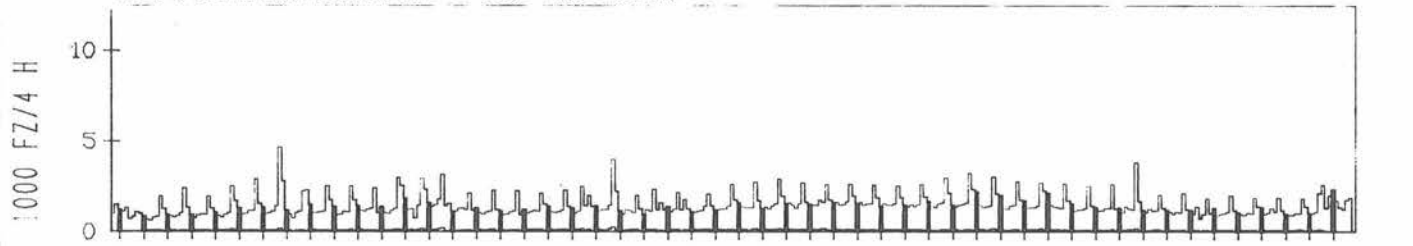
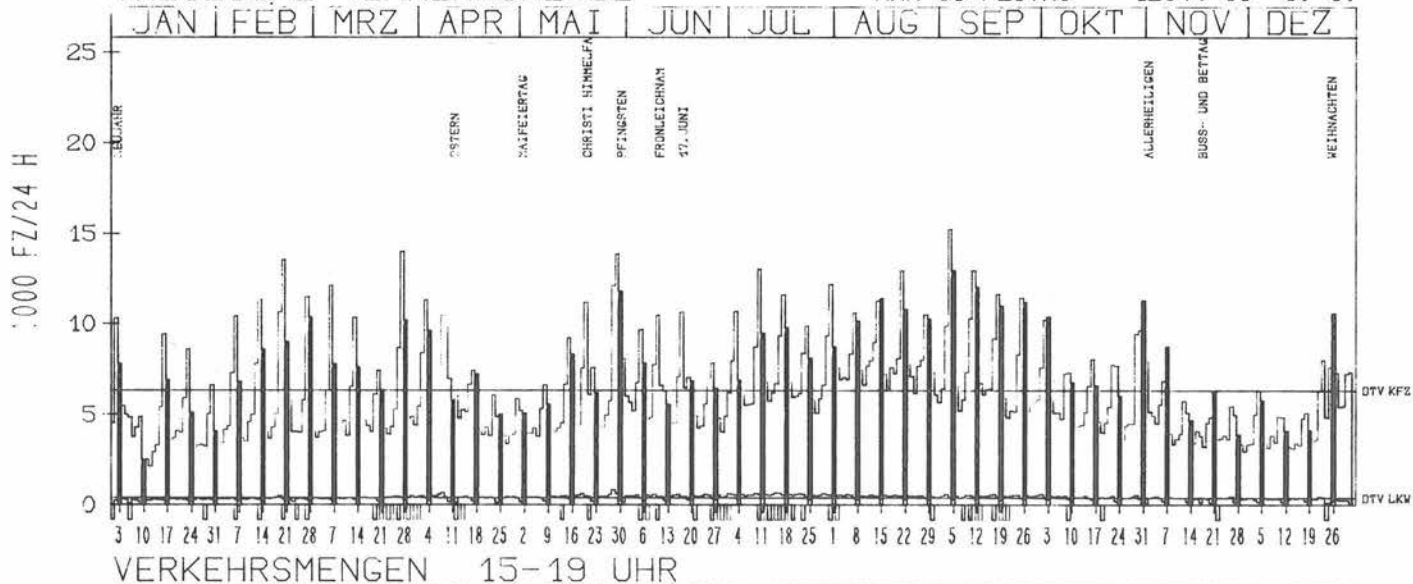
### TÄGLICHE VERKEHRSMENGE



## RICHTUNG SÜED

DTV KFZ 6352  
DTV LKW 397 = 6.25 %  
MAX WERKTAG 13884 SA 29.5.  
MAX FER-WKTAG 15272 SA 4.9.  
MAX SO+FEITAG 12944 SO 5.9.

### TÄGLICHE VERKEHRSMENGE





# JAHRESGANGLINIEN 1982

ZST: ASCHHEIM

NR.: 7836 9 211

LAND: BAYERN

STRASSE: A 99

KM: 23.2


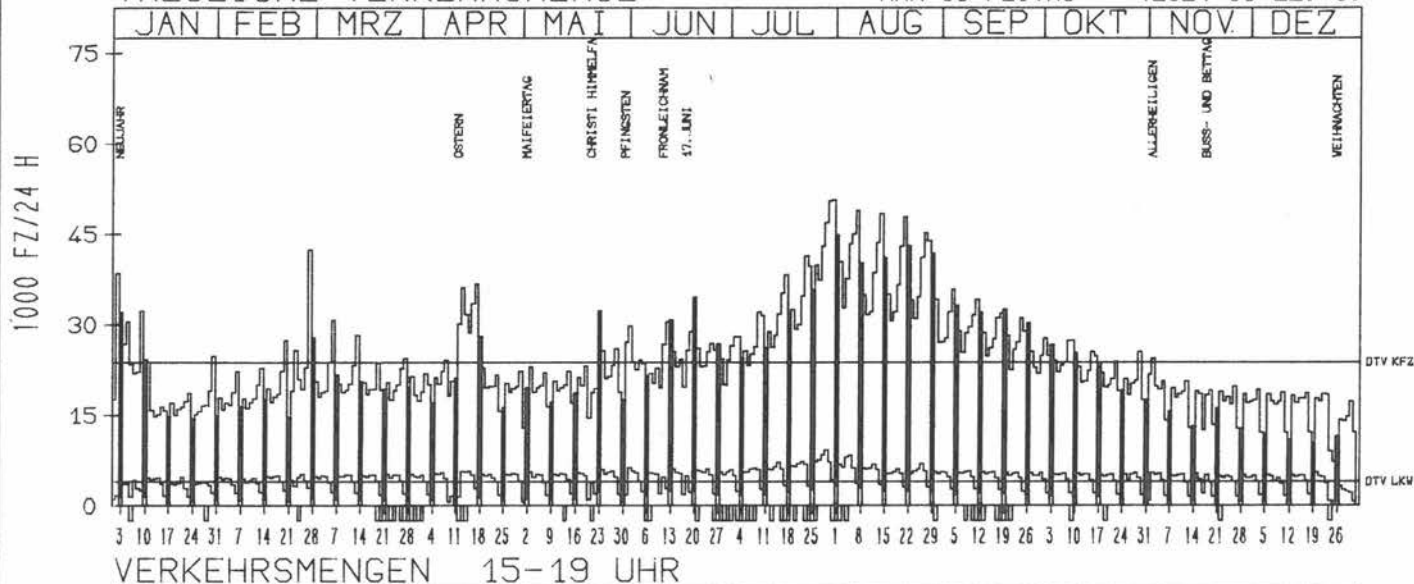
NETZKNOTEN: 7836 008

7836 002

RICHTUNG NÖRD

TAEGLICHE VERKEHRSMENGE

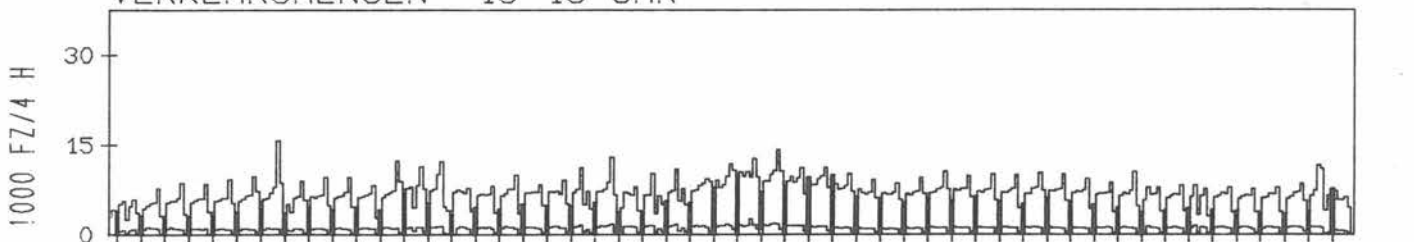
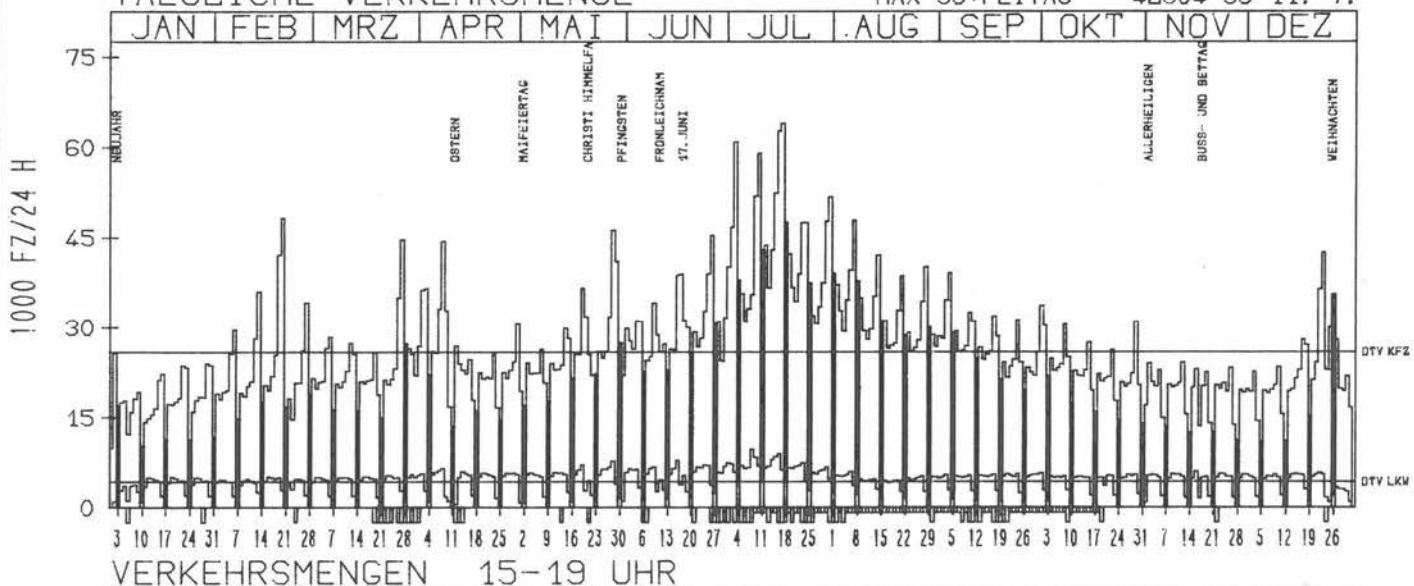
DTV KFZ 23797  
 DTV LKW 4059 = 17.06 %  
 MAX WERKTAG 42312 SA 27. 2.  
 MAX FER-WKTAG 50468 FR 30. 7.  
 MAX SO+FEITAG 42924 SO 22. 8.



RICHTUNG SÜED

TAEGLICHE VERKEHRSMENGE

DTV KFZ 25888  
 DTV LKW 4275 = 16.51 %  
 MAX WERKTAG 48248 SA 20. 2.  
 MAX FER-WKTAG 59024 SA 10. 7.  
 MAX SO+FEITAG 42904 SO 11. 7.



# JAHRESGANGLINIEN 1982

ZST: ESSEN-KRAY

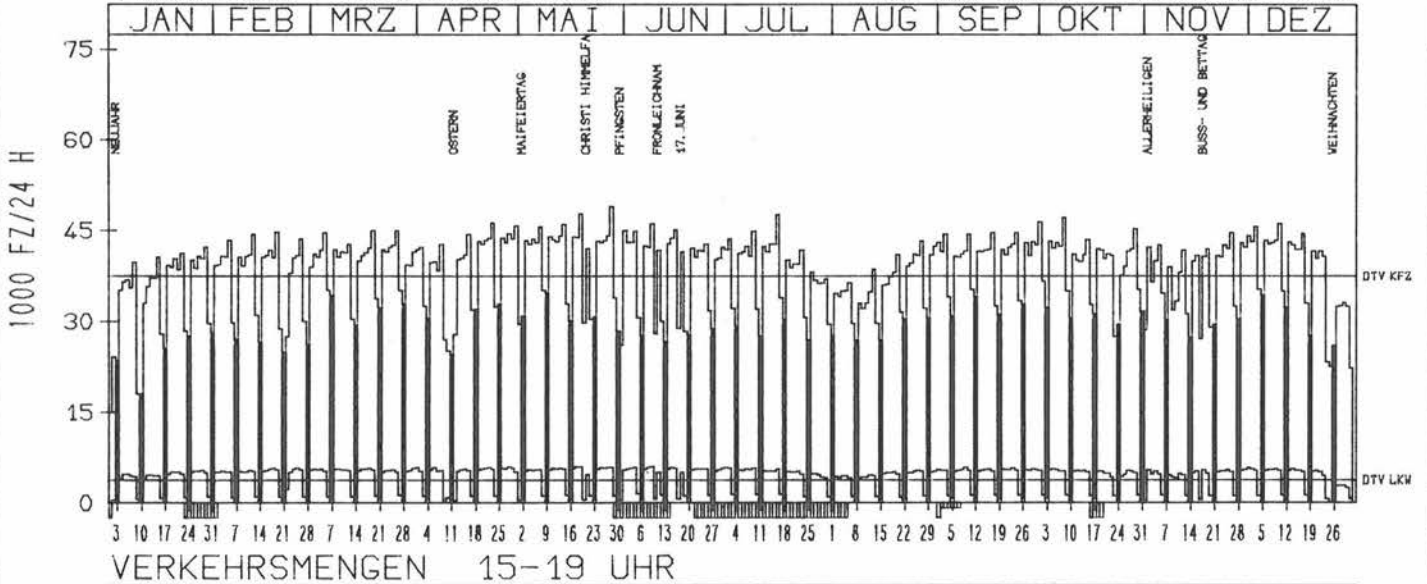
NR.: 4508 5 037

LAND: NORDRHEIN-WESTFALEN  
 STRASSE: A 430  
 KM:  
 NETZKNOTEN: 4508 150  
 4508 148

RICHTUNG OST

DTV KFZ 37530  
 DTV LKW 3834 = 10.22 %  
 MAX WERKTAG 48966 FR 28. 5.  
 MAX FER-WKTAG 44372 FR 16. 4.  
 MAX SO+FEITAG 34625 SO 9. 5.

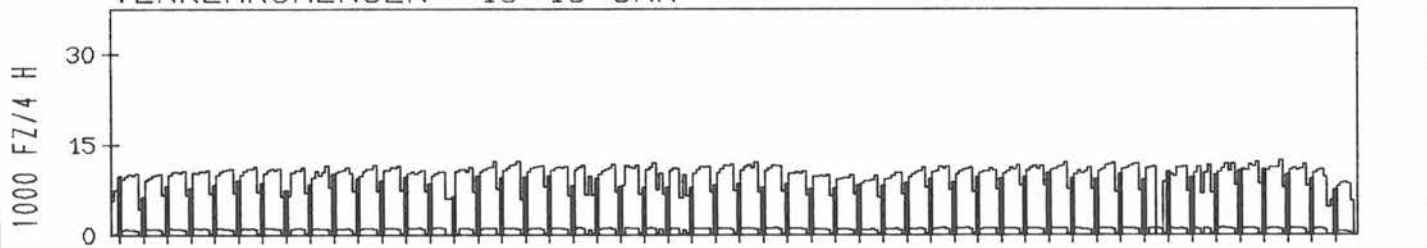
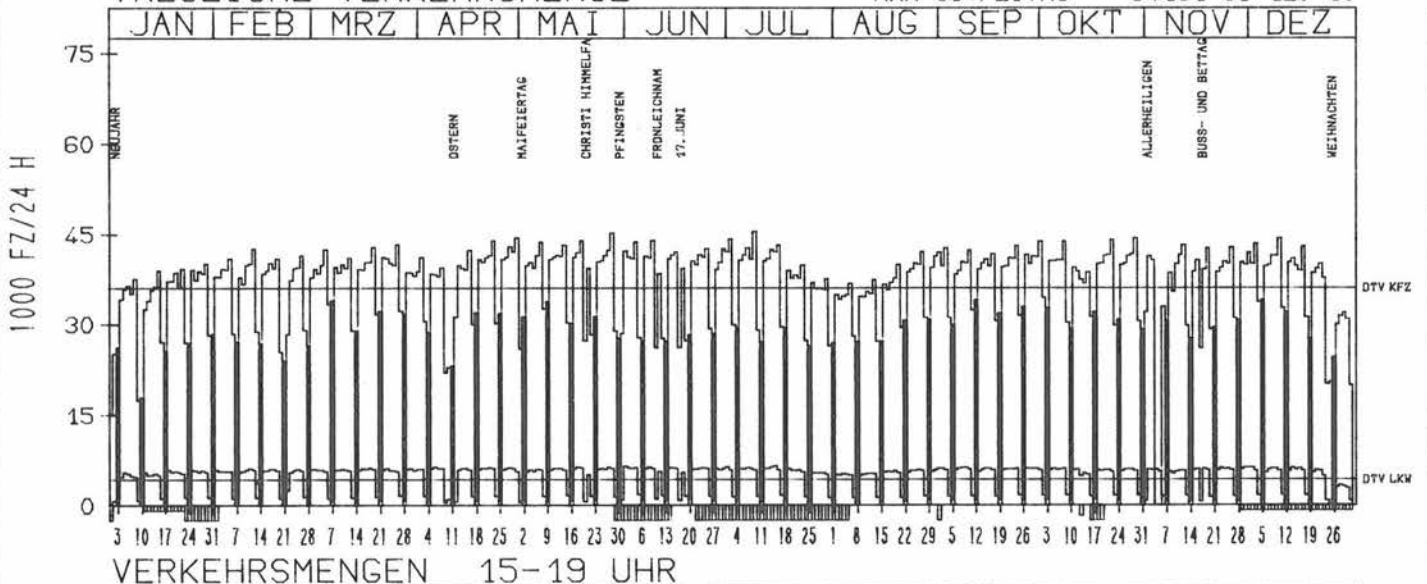
TAEGLICHE VERKEHRSMENGE



RICHTUNG WEST

DTV KFZ 36089  
 DTV LKW 4322 = 11.98 %  
 MAX WERKTAG 45305 FR 28. 5.  
 MAX FER-WKTAG 42724 FR 3. 9.  
 MAX SO+FEITAG 34191 SO 12. 9.

TAEGLICHE VERKEHRSMENGE



# JAHRESGANGLINIEN 1982

ZST: WESTÖNNEN

LAND:  
STRASSE:  
KM:  
NETZKNOTEN:

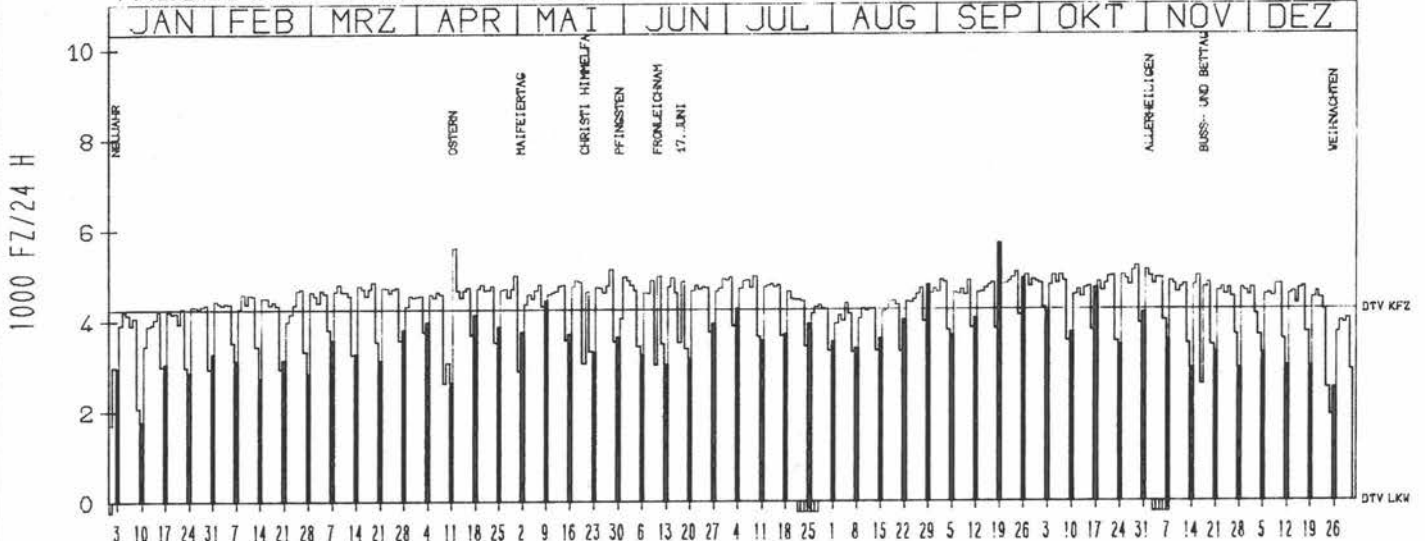
NORDRHEIN-WESTFALEN  
B 1  
40.3

NR.: 4413 5 324


RICHTUNG WEST

DTV KFZ 4243  
DTV LKW 0 = 0.00 %  
MAX WERKTAG 5190 FR 29. 10.  
MAX FER-WKTAG 4989 FR 9. 7.  
MAX SO+FEITAG 5696 SO 19. 9.

TAEGLICHE VERKEHRSMENGE



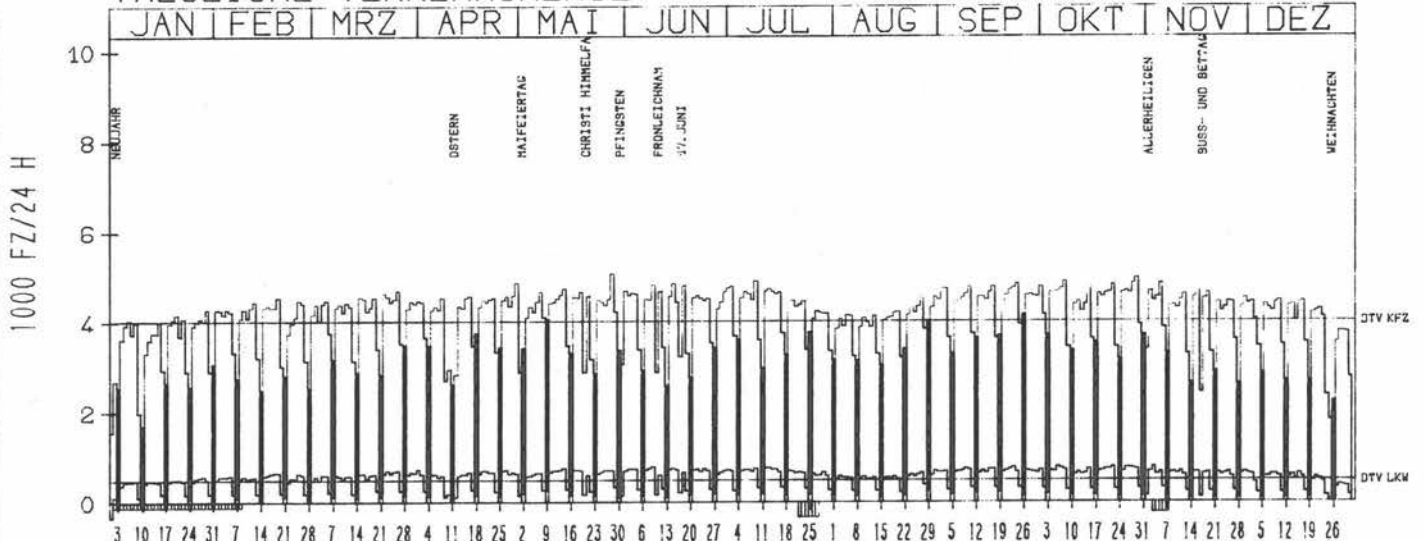
VERKEHRSMENGEN 15-19 UHR



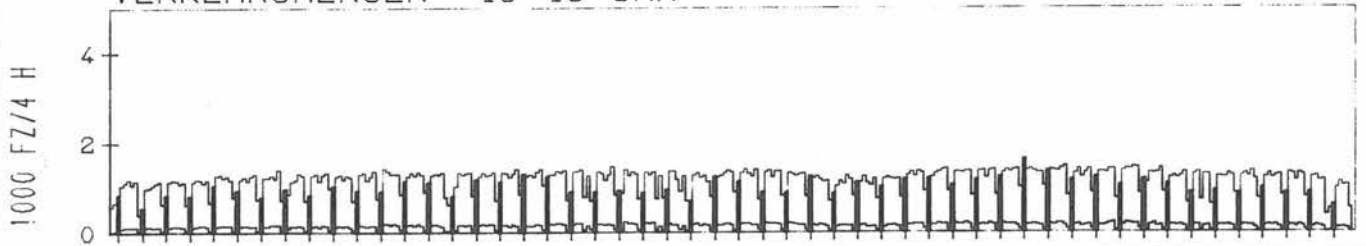
RICHTUNG ÖST

DTV KFZ 4025  
DTV LKW 492 = 12.23 %  
MAX WERKTAG 5088 FR 28. 5.  
MAX FER-WKTAG 4917 FR 9. 7.  
MAX SO+FEITAG 4146 SO 26. 9.

TAEGLICHE VERKEHRSMENGE



VERKEHRSMENGEN 15-19 UHR



# JAHRESGANGLINIEN 1982

ZST: HORN

NR.: 4119 5 307

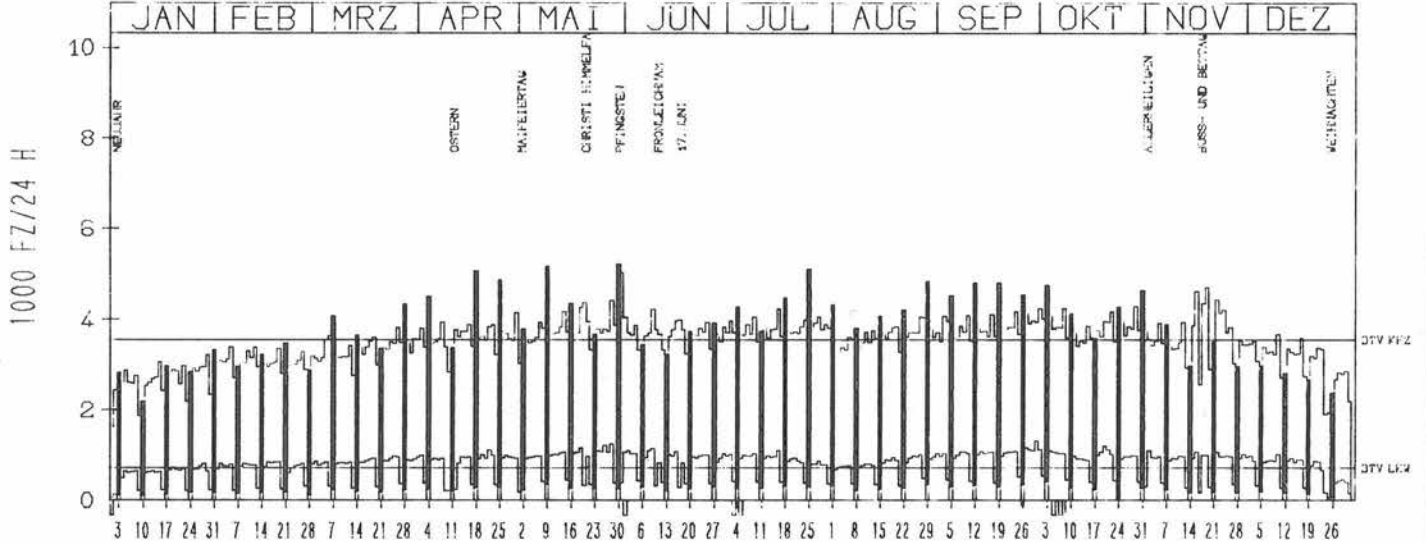
LAND:  
STRASSE:  
KM:  
NETZKNOTEN:

NORDRHEIN-WESTFALEN  
B 1  
21.8


RICHTUNG NORD

DTV KFZ 3544  
DTV LKW 715 = 20.17 %  
MAX WERKTAG 4699 FR 19.11.  
MAX FER-WKTAG 4231 FR 16. 7.  
MAX SO+FEITAG 5213 SO 30. 5.

TAEGLICHE VERKEHRSMENGE



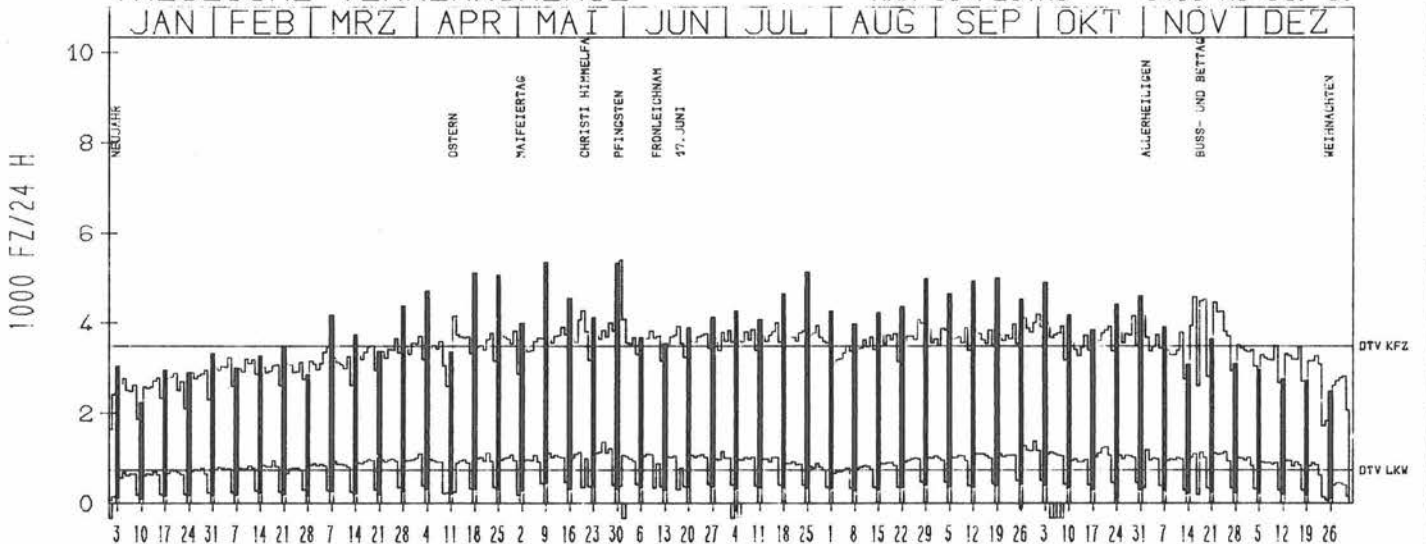
VERKEHRSMENGEN 15-19 UHR




RICHTUNG SUED

DTV KFZ 3492  
DTV LKW 740 = 21.19 %  
MAX WERKTAG 4591 DI 16.11.  
MAX FER-WKTAG 4064 FR 27. 8.  
MAX SO+FEITAG 5409 MO 31. 5.

TAEGLICHE VERKEHRSMENGE



VERKEHRSMENGEN 15-19 UHR



# JAHRESGANGLINIEN 1982

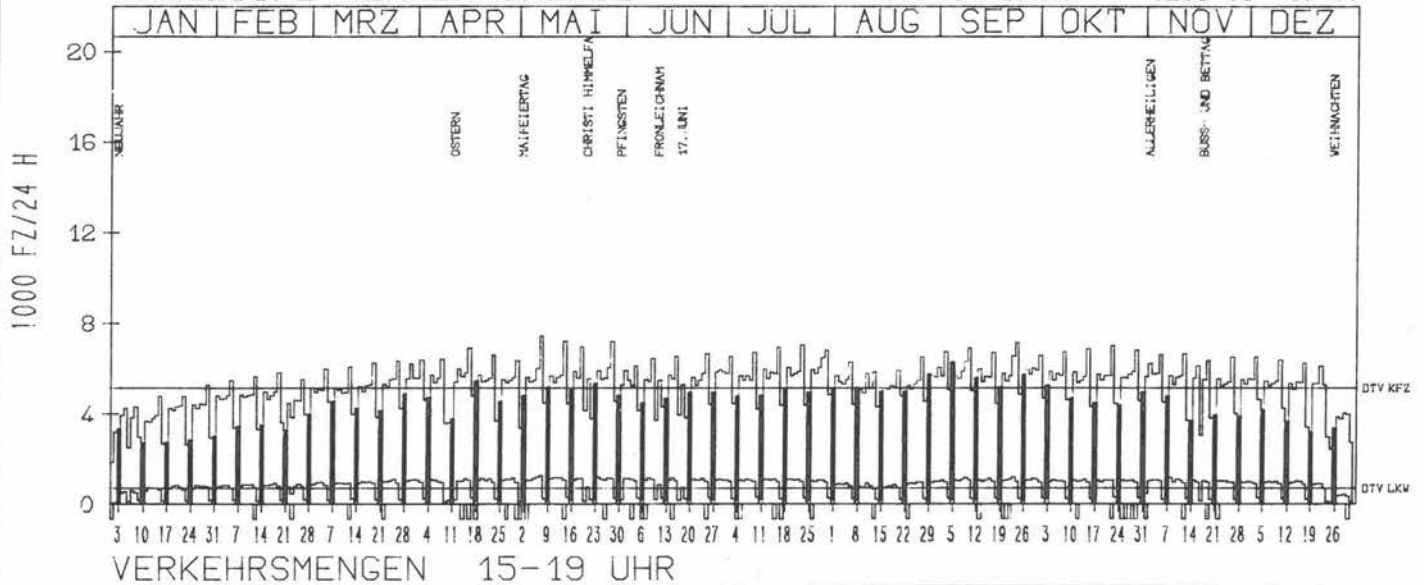
ZST: SCHWABACH SUED  
 NR.: 6632 9 945 (9054)

LAND: BAYERN  
 STRASSE: B 2N  
 KM: 14.8  
 NETZKNOTEN: 6732 003  
 6632 029

RICHTUNG NÖRD

DTV KFZ 5124  
 DTV LKW 719 = 14.03 %  
 MAX WERKTAG 7428 FR 7. 5.  
 MAX FER-WKTAG 7028 FR 23. 7.  
 MAX SO+FEITAG 6260 SO 5. 9.

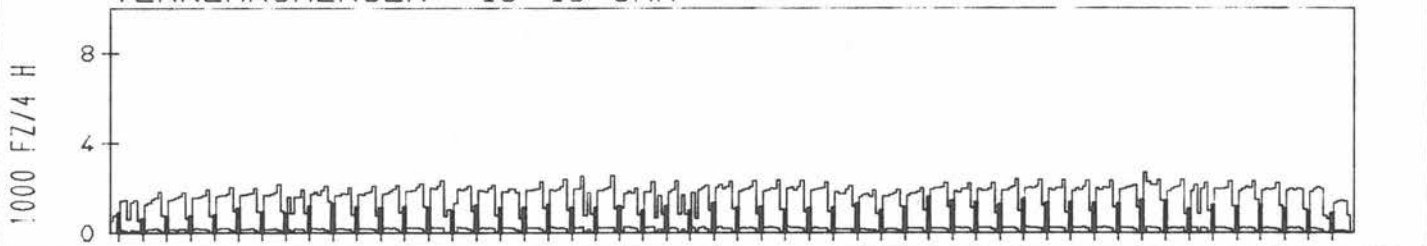
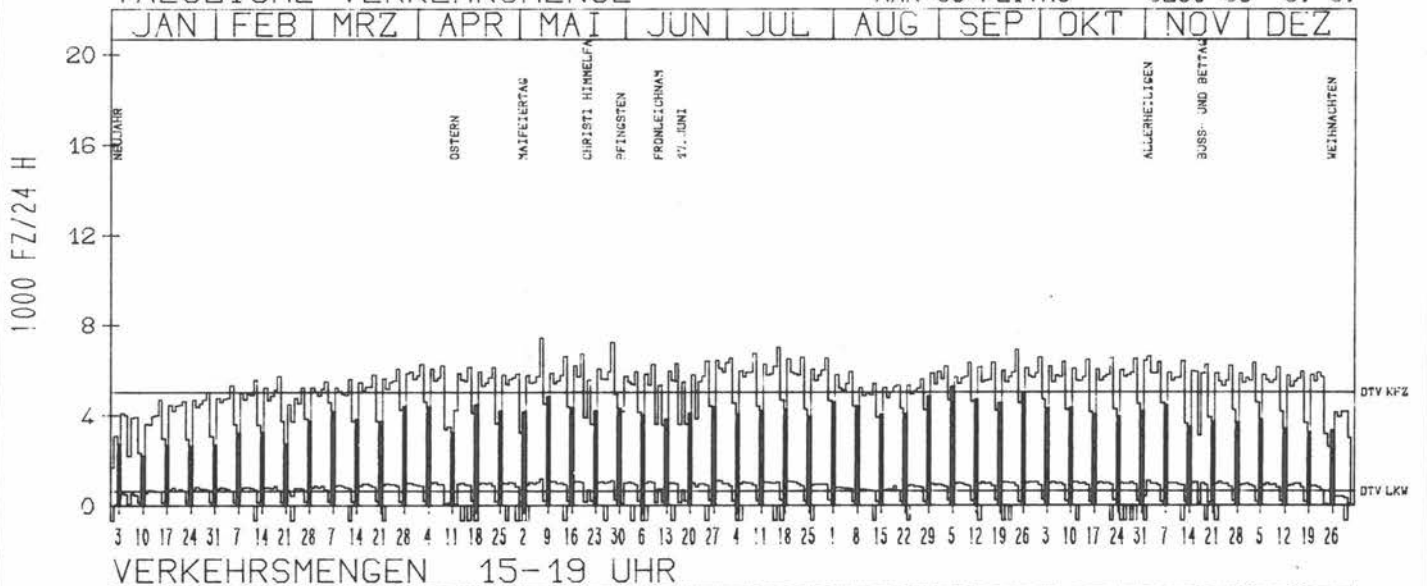
TAEGLICHE VERKEHRSMENGE



RICHTUNG SUED

DTV KFZ 5038  
 DTV LKW 660 = 13.11 %  
 MAX WERKTAG 7432 FR 7. 5.  
 MAX FER-WKTAG 7020 FR 16. 7.  
 MAX SO+FEITAG 5280 SO 5. 9.

TAEGLICHE VERKEHRSMENGE





# JAHRESGANGLINIEN 1982

ZST: OBERAU SUED

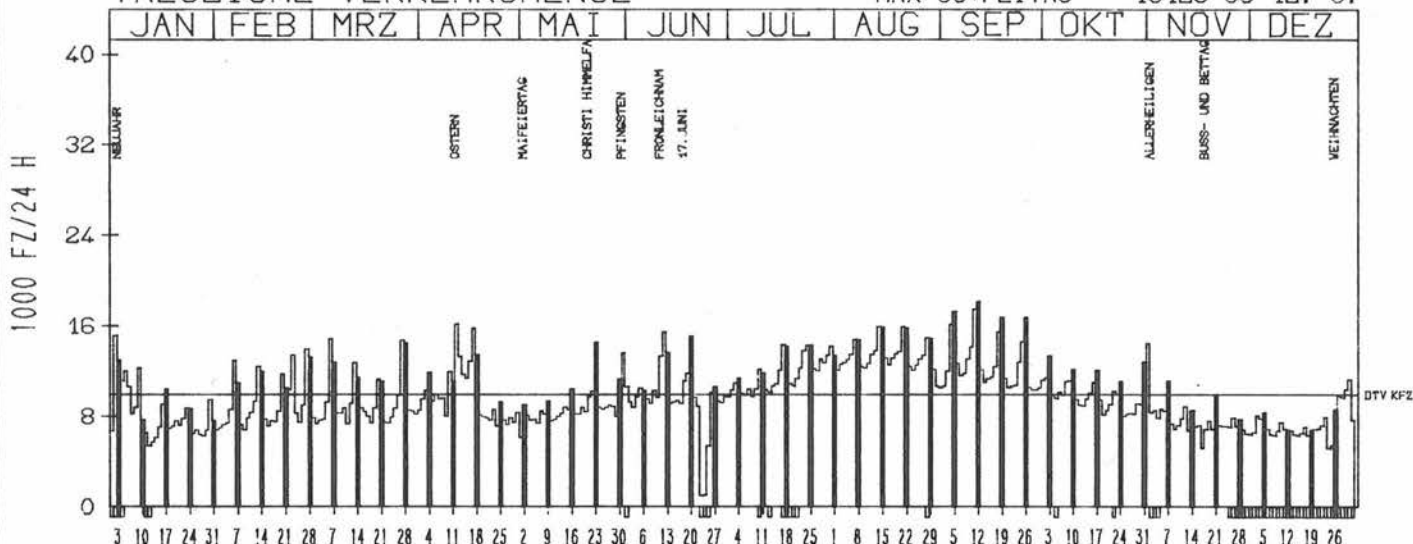
NR.: 8432 9 351

LAND: BAYERN  
 STRASSE: B 2  
 KM: 86.2  
 NETZKNOTEN:

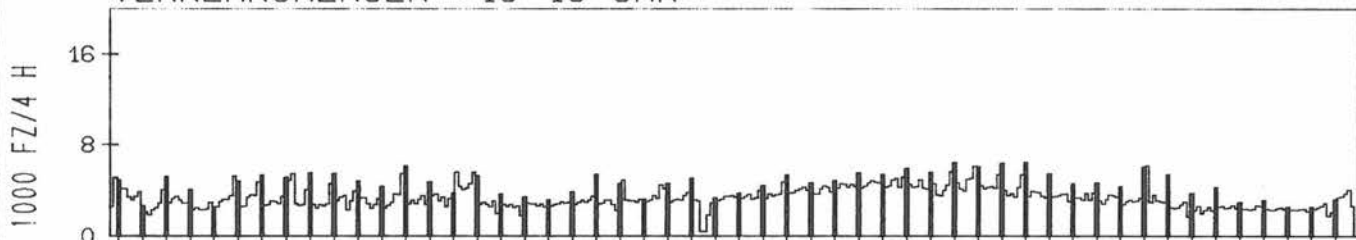
## RICHTUNG SUED

DTV KFZ 9921  
 MAX WERKTAG 15479 SA 18. 9.  
 MAX FER-WKTAG 17449 SA 11. 9.  
 MAX SO+FEITAG 18123 SO 12. 9.

### TAEGLICHE VERKEHRSMENGE



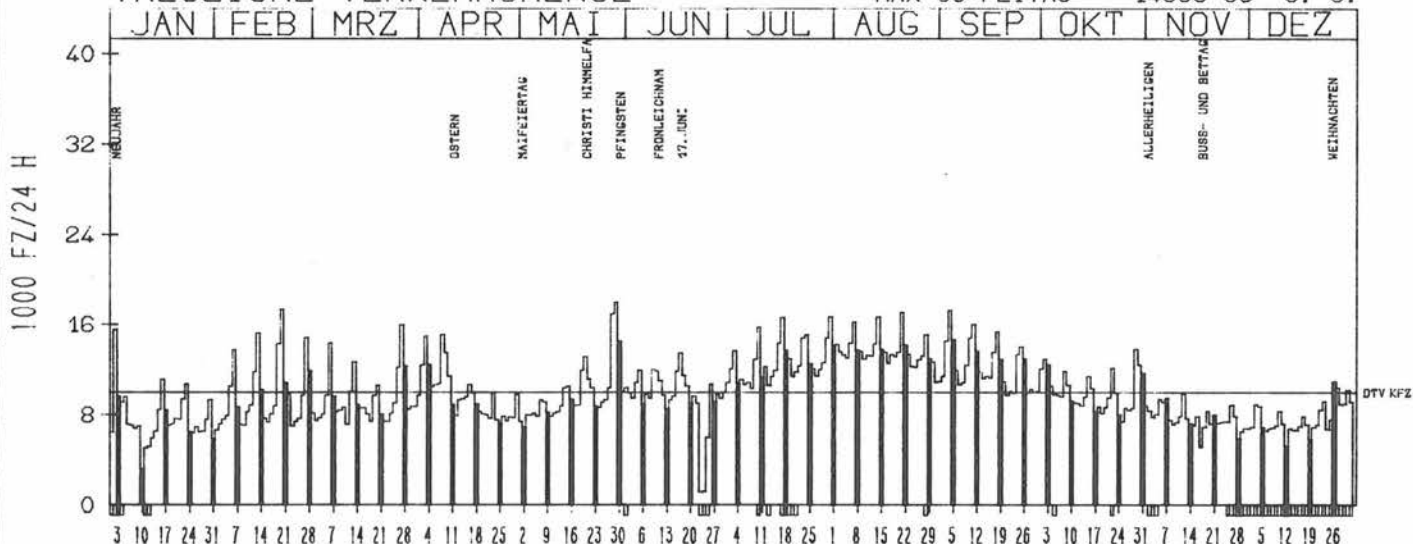
### VERKEHRSMENGEN 15-19 UHR



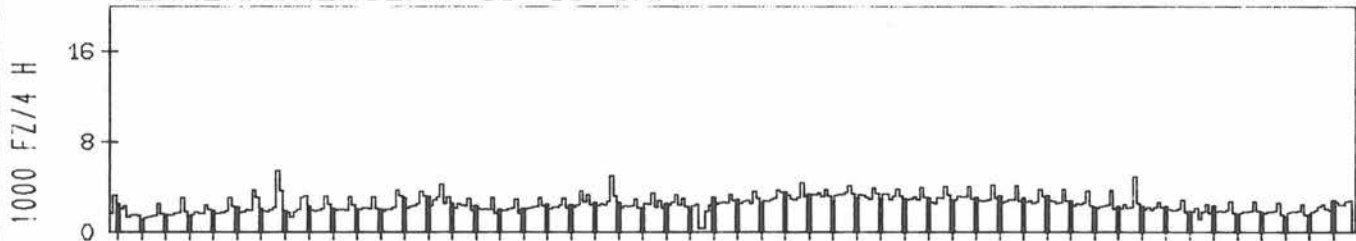
## RICHTUNG NORD

DTV KFZ 10014  
 MAX WERKTAG 18019 SA 29. 5.  
 MAX FER-WKTAG 17296 SA 4. 9.  
 MAX SO+FEITAG 14636 SO 5. 9.

### TAEGLICHE VERKEHRSMENGE



### VERKEHRSMENGEN 15-19 UHR



# JAHRESGANGLINIEN 1982

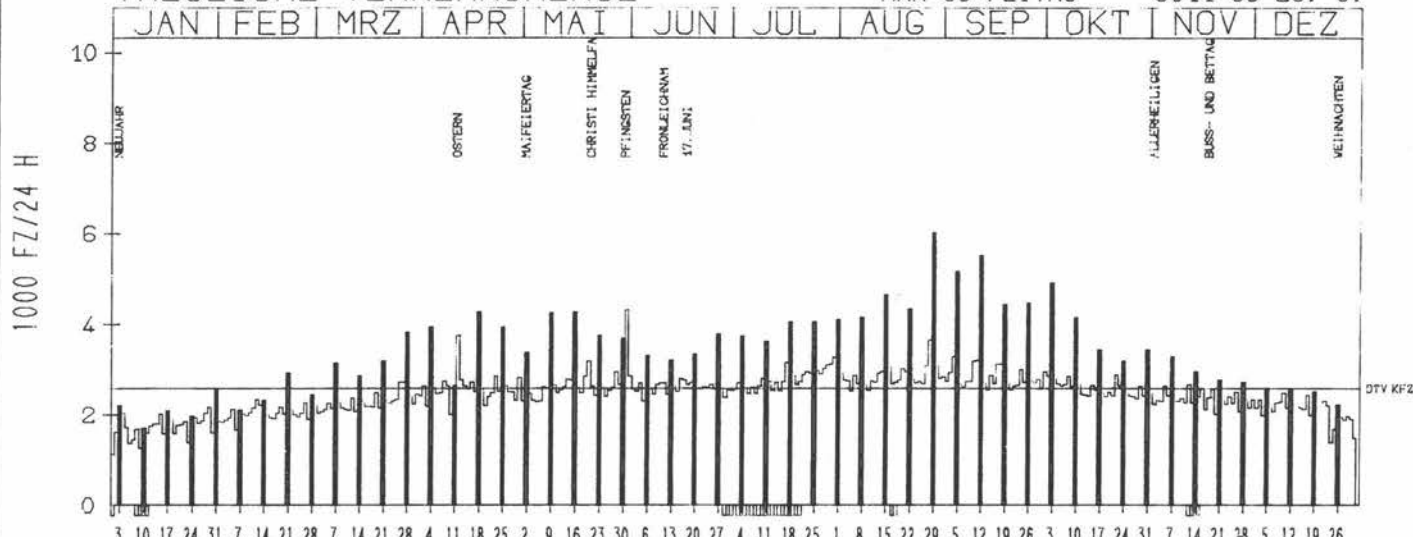
ZST: TRELDER BERG 1  
NR.: 2624 3 320

LAND: NIEDERSACHSEN  
STRASSE: B 3  
KM: 85.2  
NETZKNOTEN:

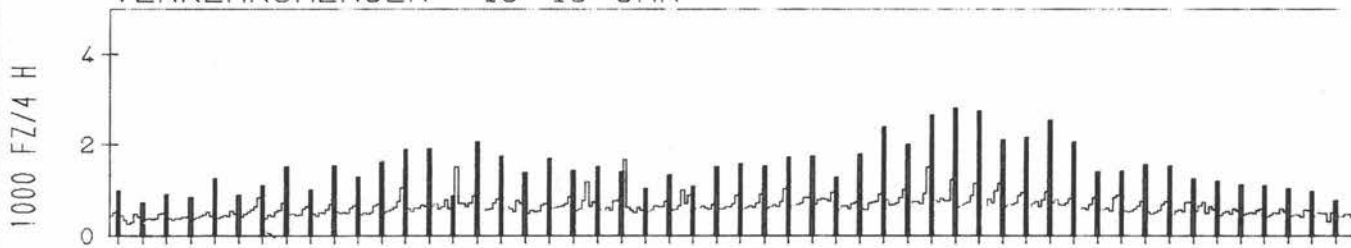
## RICHTUNG NÖRD

DTV KFZ 2587  
MAX WERKTAG 3116 SA 18. 9.  
MAX FER-WKTAG 3654 SA 28. 8.  
MAX SO+FEITAG 6011 SO 29. 8.

### TÄGLICHE VERKEHRSMENGE



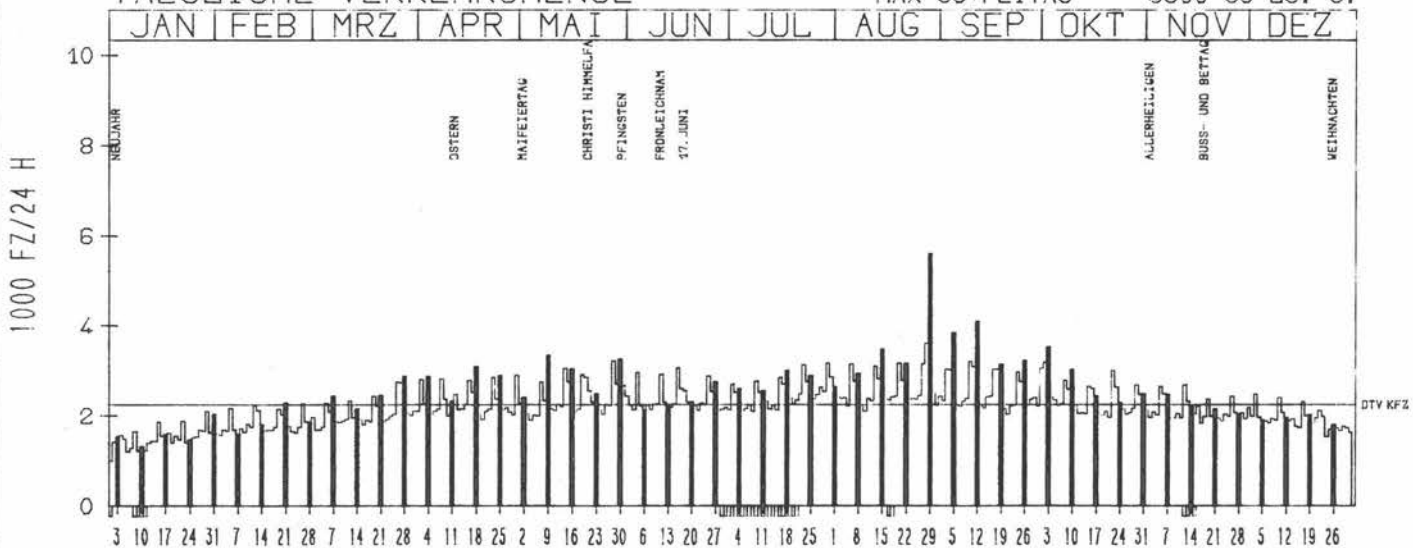
### VERKEHRSMENGEN 15-19 UHR



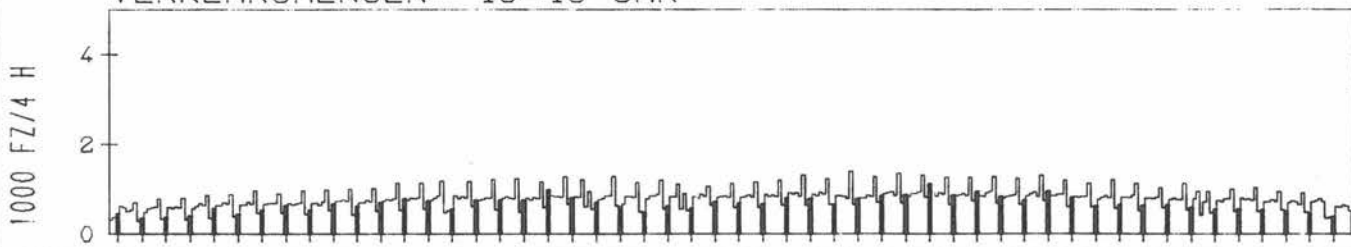
## RICHTUNG SÜED

DTV KFZ 2259  
MAX WERKTAG 3214 FR 28. 5.  
MAX FER-WKTAG 3608 SA 28. 8.  
MAX SO+FEITAG 5600 SO 29. 8.

### TÄGLICHE VERKEHRSMENGE



### VERKEHRSMENGEN 15-19 UHR



# JAHRESGANGLINIEN 1982

ZST: WESTERCELLE

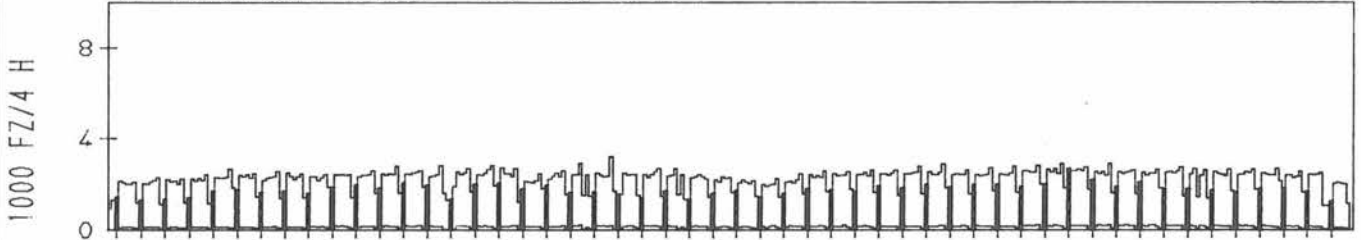
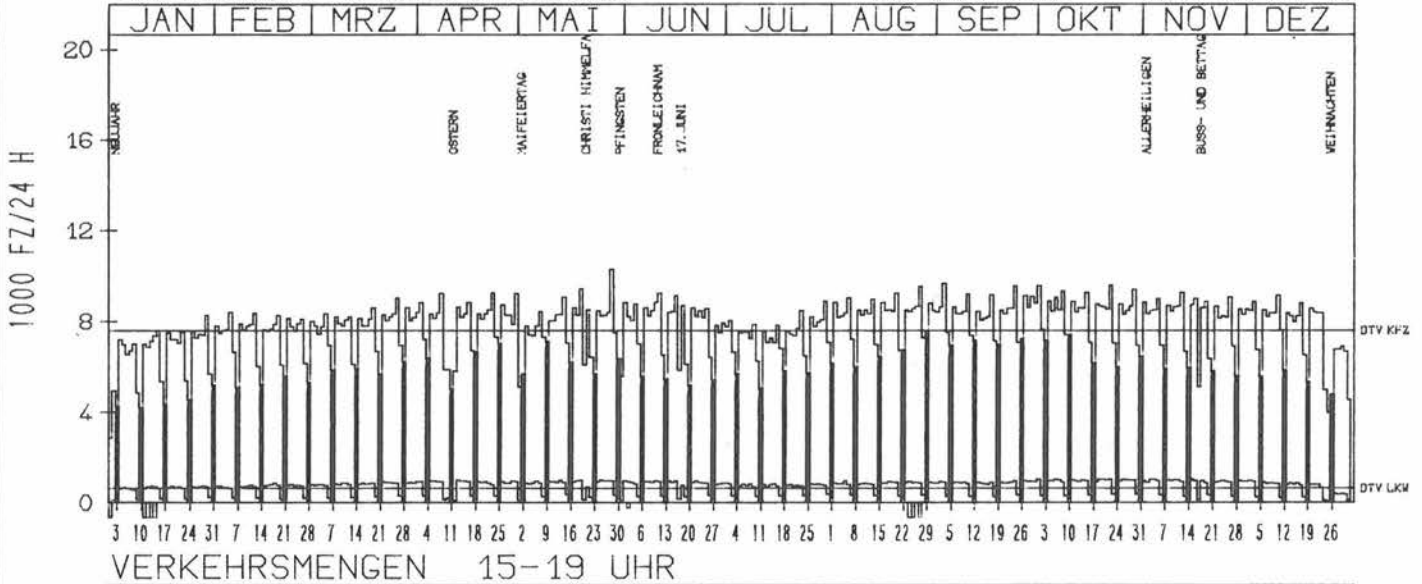
LAND: NIEDERSACHSEN  
 STRASSE: B 3  
 KM: 36.4  
 NETZKNOTEN:

NR.: 3426 3 324

RICHTUNG NÖRD

DTV KFZ 7606  
 DTV LKW 651 = 8.56 %  
 MAX WERKTAG 10299 FR 28. 5.  
 MAX FER-WKTAG 9649 FR 3. 9.  
 MAX SO+FEITAG 7565 SO 29. 8.

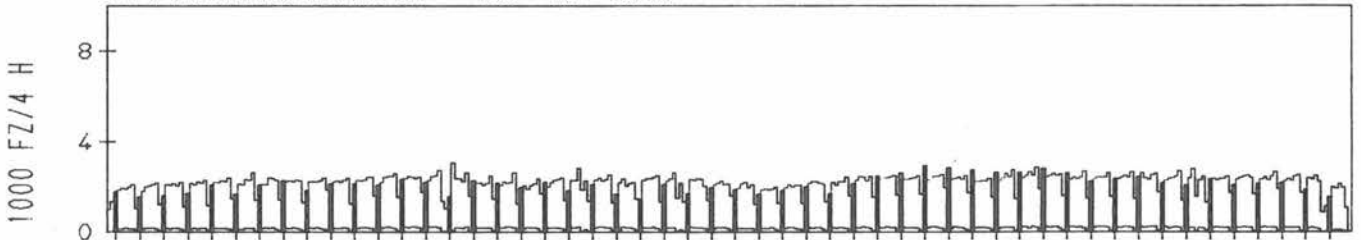
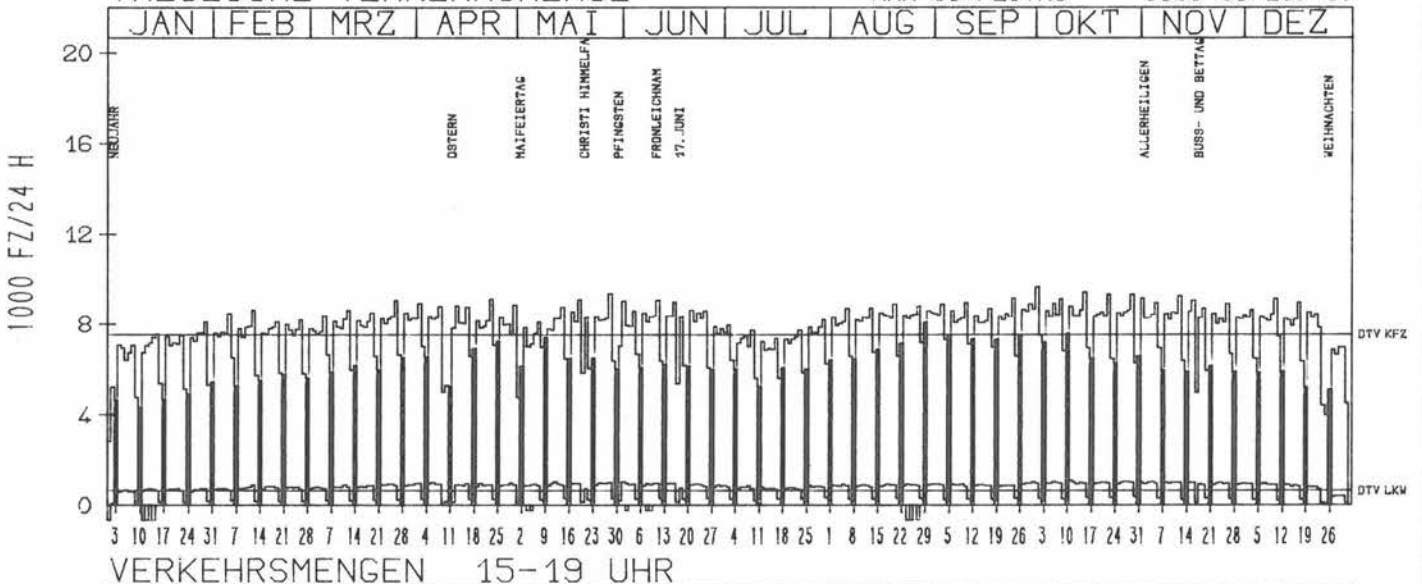
TAEGLICHE VERKEHRSMENGE



RICHTUNG SÜED

DTV KFZ 7530  
 DTV LKW 664 = 8.82 %  
 MAX WERKTAG 9680 FR 1. 10.  
 MAX FER-WKTAG 9131 FR 8. 10.  
 MAX SO+FEITAG 8058 SO 29. 8.

TAEGLICHE VERKEHRSMENGE



# JAHRESGANGLINIEN 1982

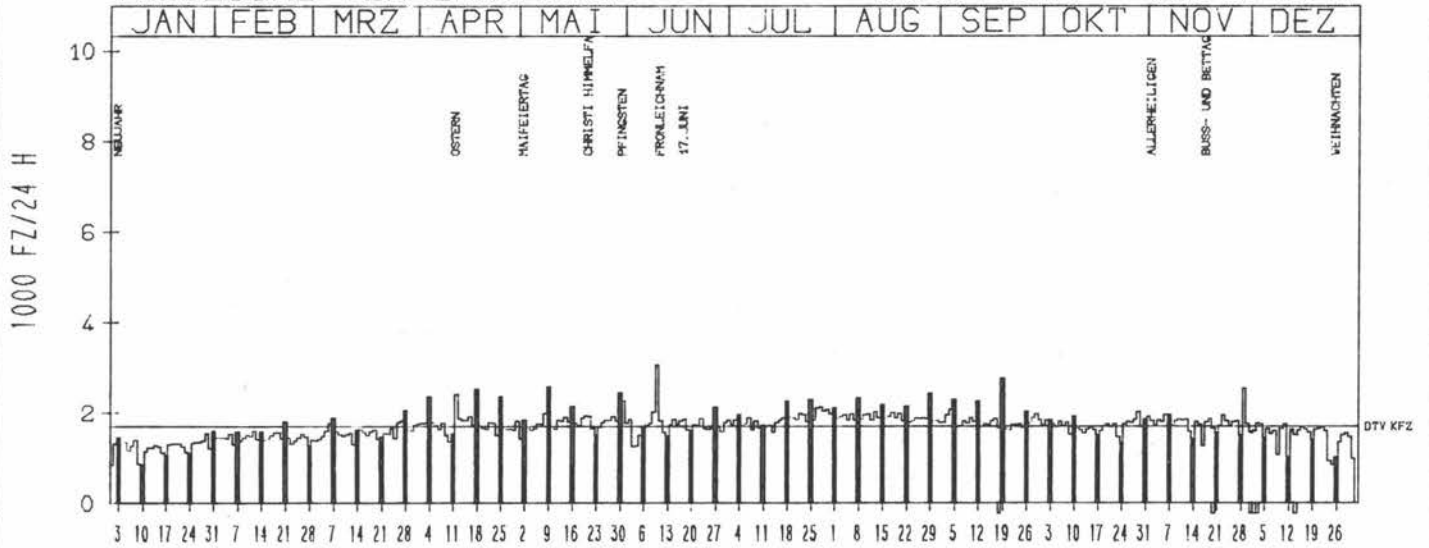
ZST: WAHNHAUSEN  
 NR.: 4623 6 513 (0513)

LAND: HESSEN  
 STRASSE: B 3  
 KM: 10.5  
 NETZKNOTEN: 4623 330  
 4623 335


## RICHTUNG NÖRD

DTV KFZ 1694  
 MAX WERKTAG 2541 MO 29. 11.  
 MAX FER-WKTAG 2121 MI 28. 7.  
 MAX SO+FEITAG 3046 DO 10. 6.

### TAEGLICHE VERKEHRSMENGE



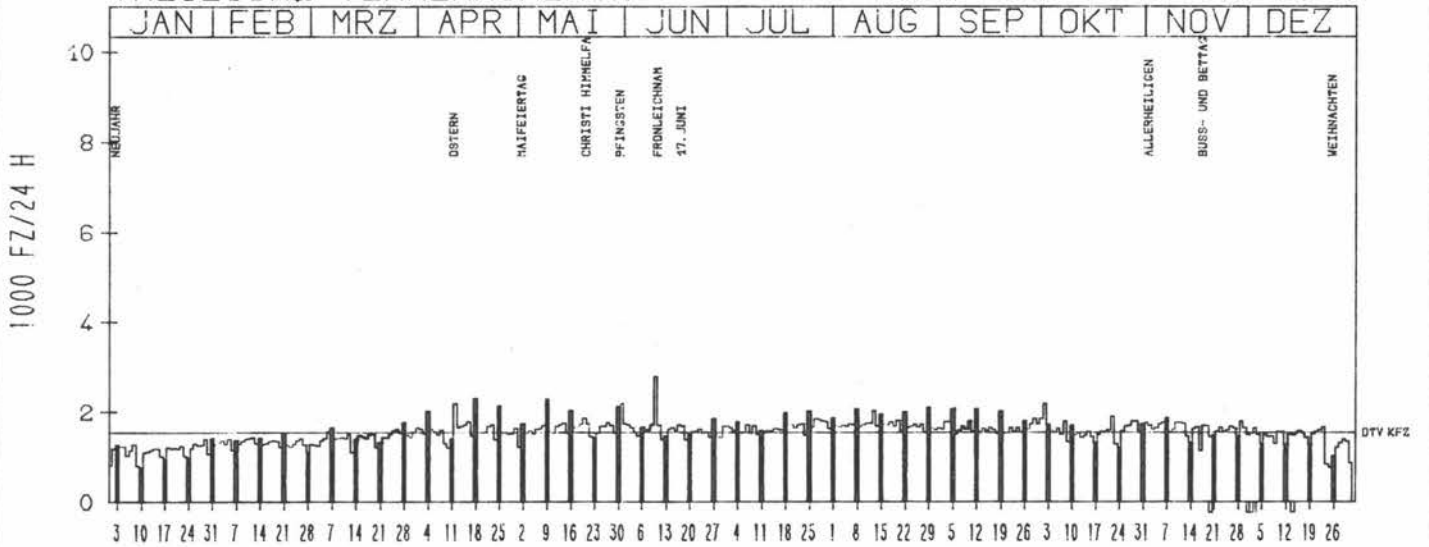
### VERKEHRSMENGEN 15-19 UHR




## RICHTUNG SÜED

DTV KFZ 1556  
 MAX WERKTAG 2191 SA 2. 10.  
 MAX FER-WKTAG 2044 FR 13. 8.  
 MAX SO+FEITAG 2785 DO 10. 6.

### TAEGLICHE VERKEHRSMENGE



### VERKEHRSMENGEN 15-19 UHR



# JAHRESGANGLINIEN 1982

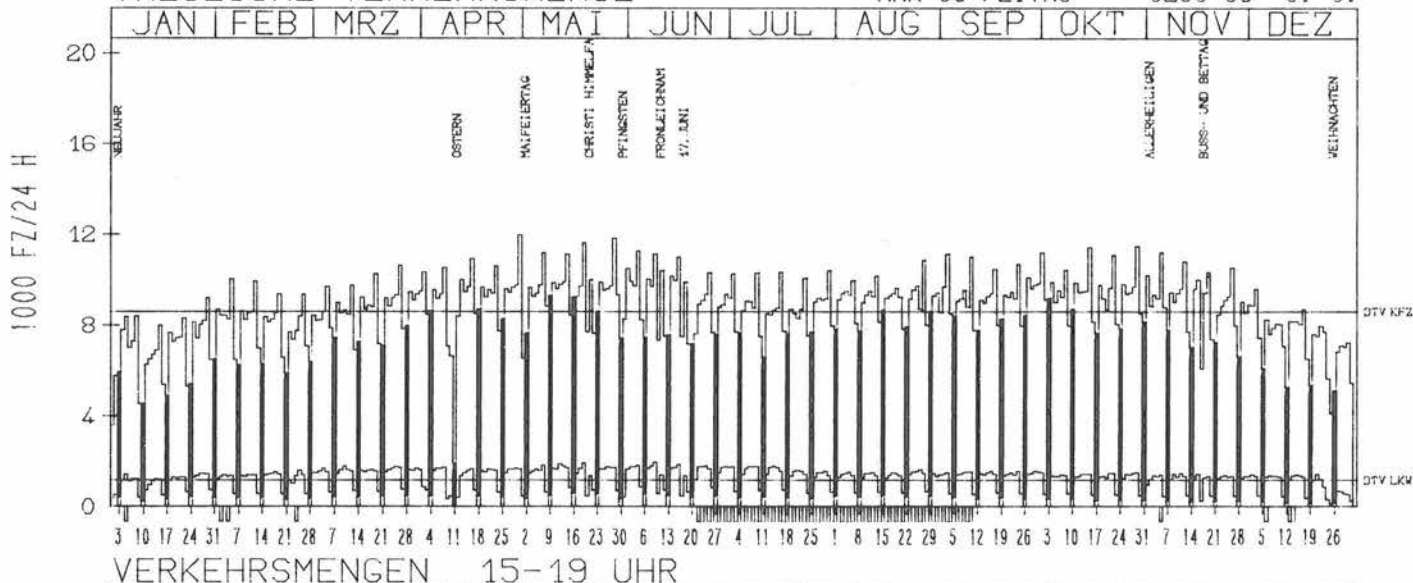
ZST: GISSELBERG  
 NR.: 5218 6 604 (0604)

LAND: HESSEN  
 STRASSE: B 3  
 KM: 94.6  
 NETZKNOTEN: 5218 040  
 5218 027

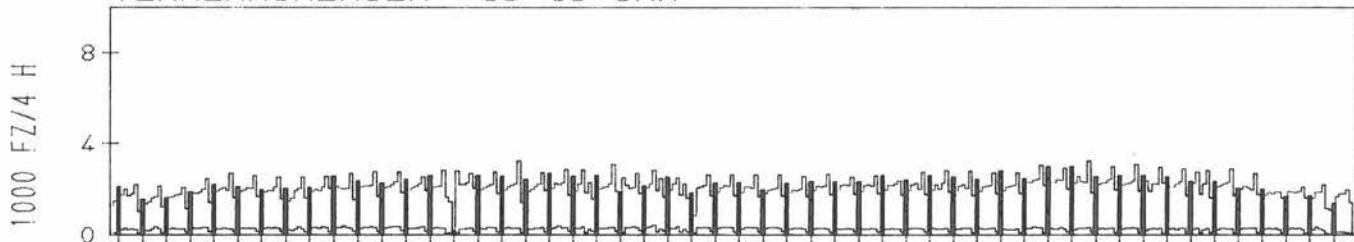
## RICHTUNG NÖRD

DTV KFZ 8609  
 DTV LKW 1157 = 13.44 %  
 MAX WERKTAG 11947 FR 30. 4.  
 MAX FER-WKTAG 10933 FR 16. 4.  
 MAX SO+FEITAG 9299 SO 9. 5.

### TAEGLICHE VERKEHRSMENGE



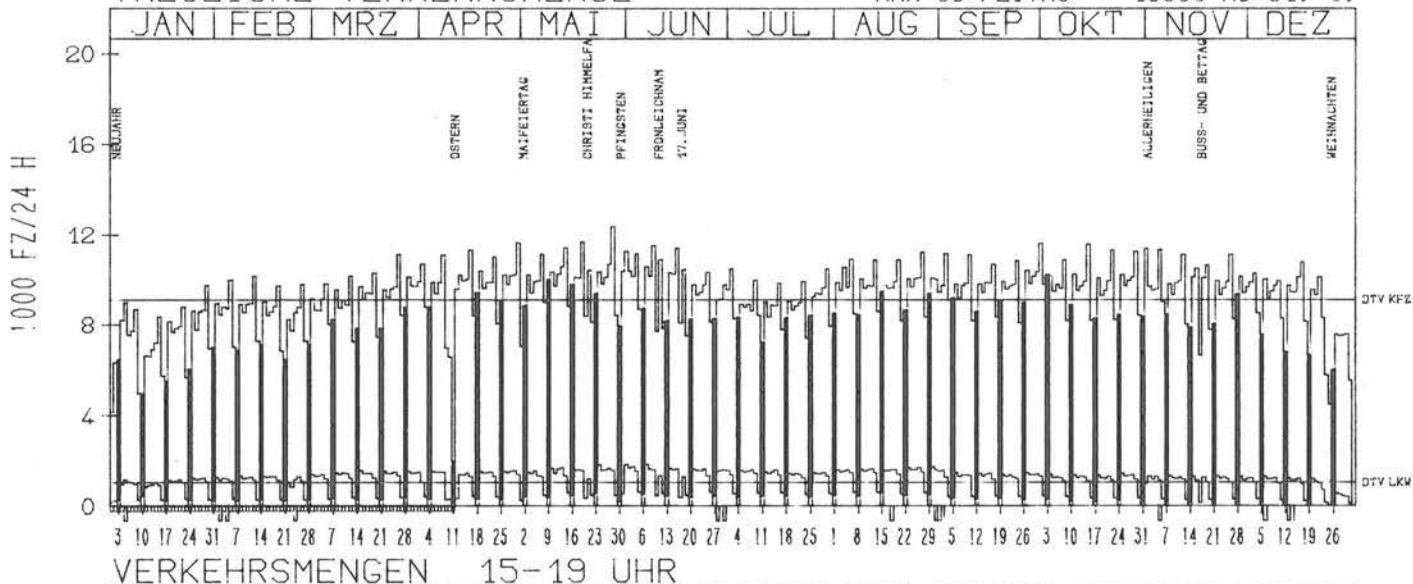
### VERKEHRSMENGEN 15-19 UHR



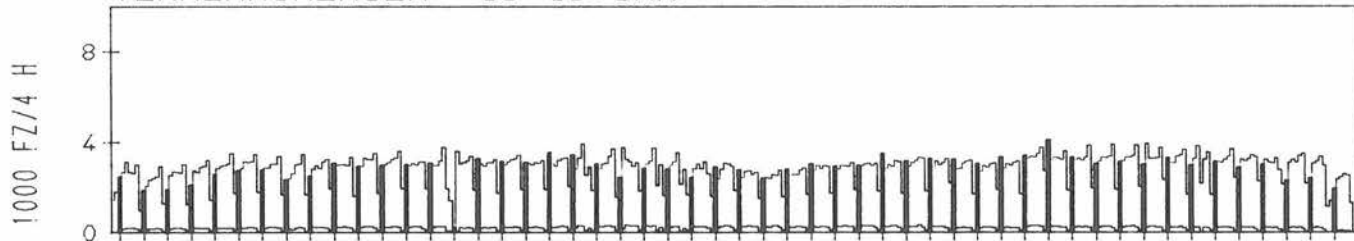
## RICHTUNG SÜED

DTV KFZ 9138  
 DTV LKW 1043 = 11.42 %  
 MAX WERKTAG 12367 FR 28. 5.  
 MAX FER-WKTAG 11339 FR 16. 4.  
 MAX SO+FEITAG 10395 MO 31. 5.

### TAEGLICHE VERKEHRSMENGE



### VERKEHRSMENGEN 15-19 UHR





# JAHRESGANGLINIEN 1982

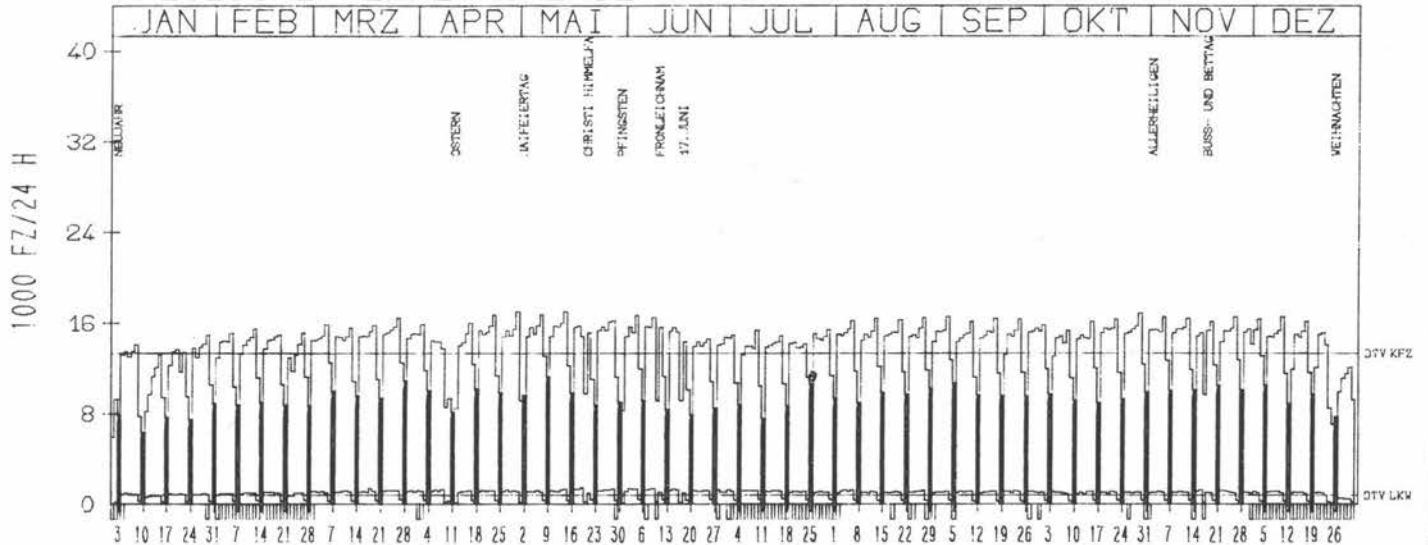
ZST: BAD VILBEL  
 NR.: 5818 6 310 (0310)

LAND: HESSEN  
 STRASSE: B 3  
 KM: 552.0  
 NETZKNOTEN: 5818 012  
 5818 043

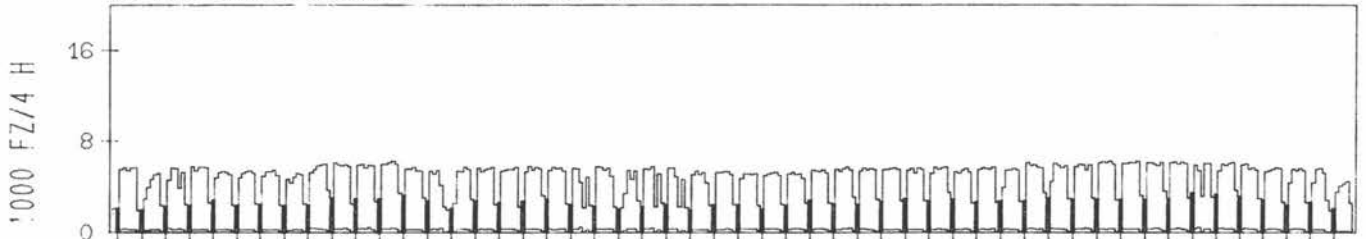
## RICHTUNG SUED

DTV KFZ 13311  
 DTV LKW 816 = 6.13 %  
 MAX WERKTAG 17026 FR 14. 5.  
 MAX FER-WKTAG 16543 FR 3. 9.  
 MAX SO+FEITAG 11190 SO 9. 5.

### TAEGLICHE VERKEHRSMENGE



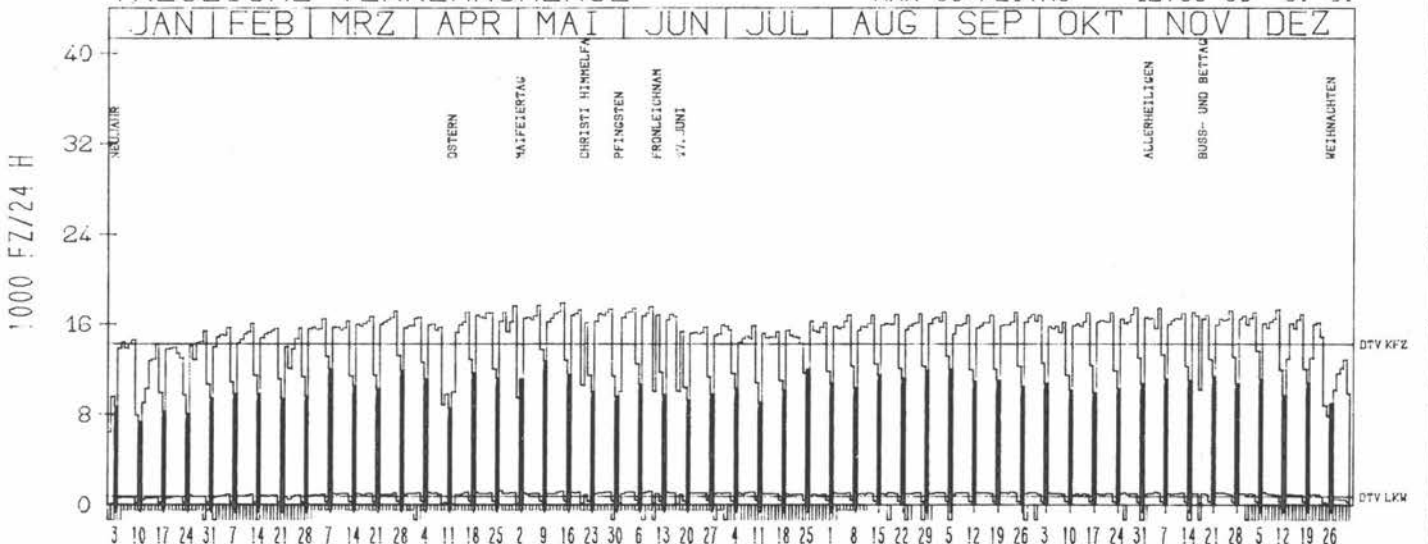
### VERKEHRSMENGEN 15-19 UHR



## RICHTUNG NORD

DTV KFZ 14264  
 DTV LKW 742 = 5.20 %  
 MAX WERKTAG 17917 FR 14. 5.  
 MAX FER-WKTAG 17118 FR 3. 9.  
 MAX SO+FEITAG 12756 SO 9. 5.

### TAEGLICHE VERKEHRSMENGE



### VERKEHRSMENGEN 15-19 UHR



# JAHRESGANGLINIEN 1982

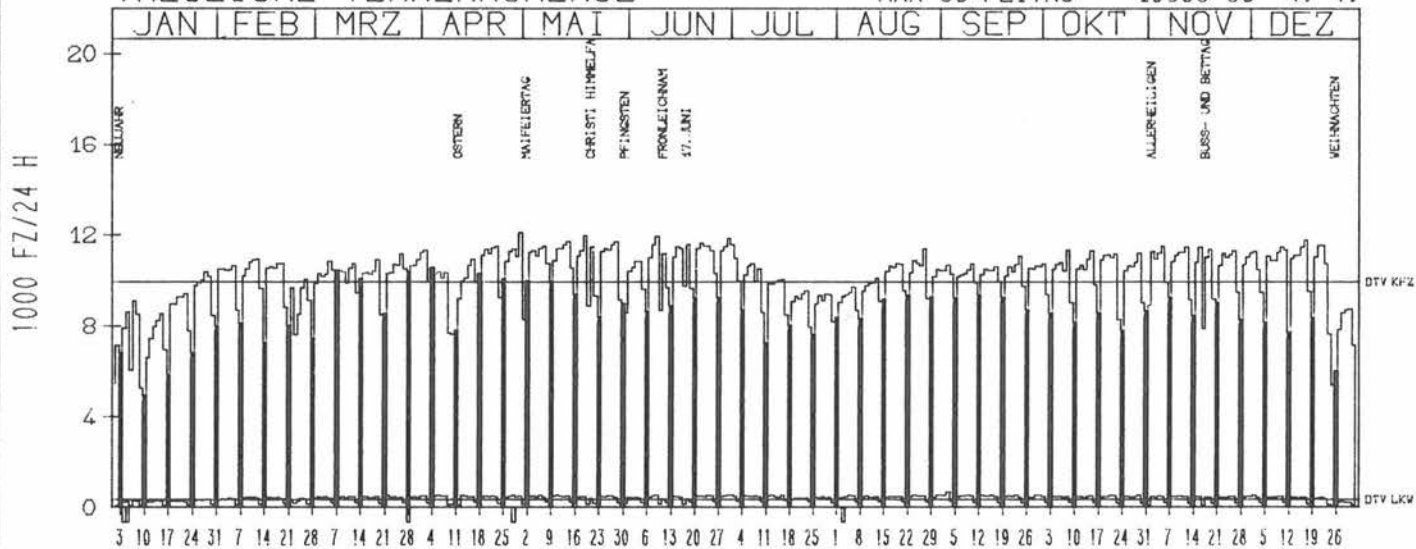
ZST: HEIDELBERG 1  
 NR.: 6518 8 611 (1101)

LAND: BADEN-WUERTTEMBERG  
 STRASSE: B 3  
 KM:  
 NETZKNOTEN: 6518 006  
 6518 042

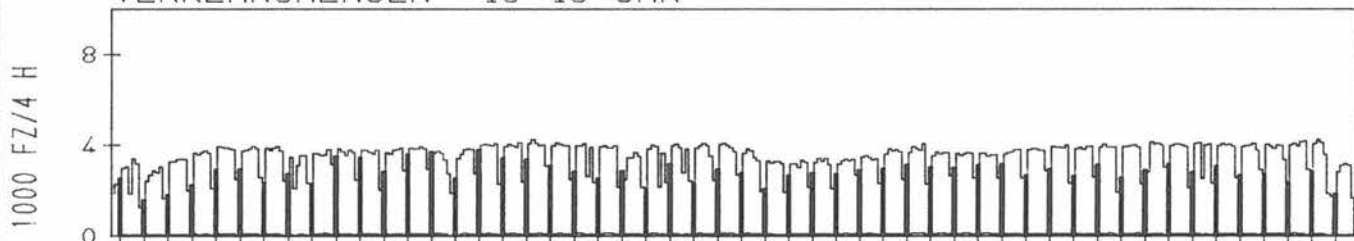
## RICHTUNG NORD

DTV KFZ \* 9945  
 DTV LKW 349 = 3.51 %  
 MAX WERKTAG 12103 FR 30. 4.  
 MAX FER-WKTAG 11826 MI 30. 6.  
 MAX SO+FEITAG 10569 SO 4. 4.

### TAEGLICHE VERKEHRSMENGE



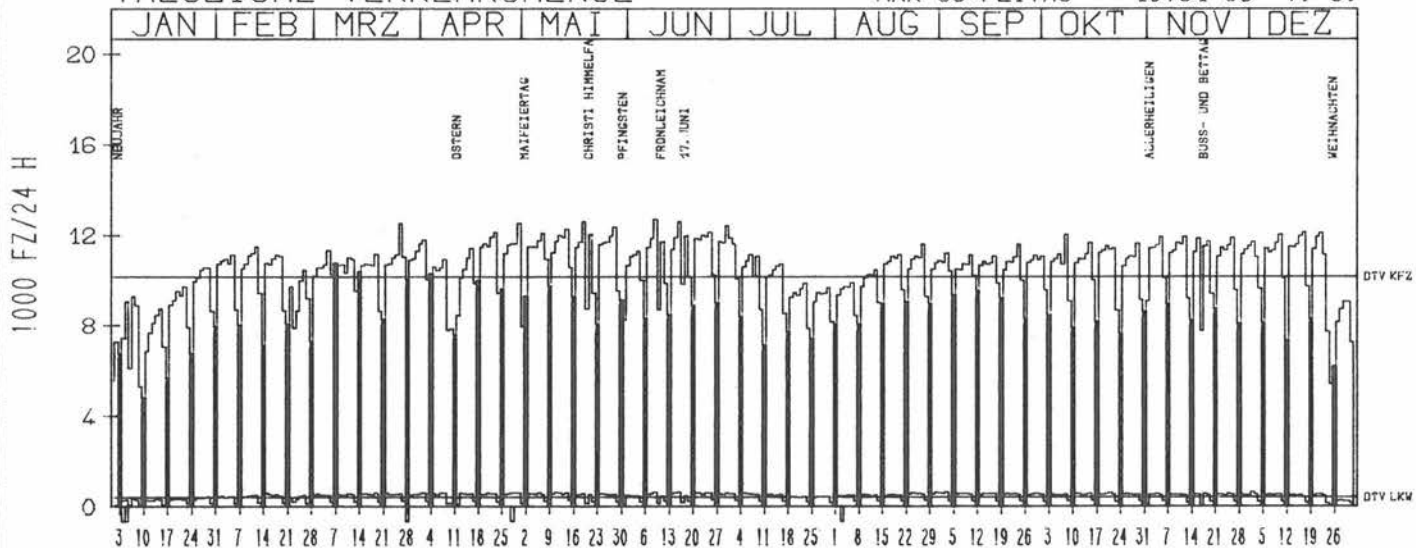
### VERKEHRSMENGEN 15-19 UHR



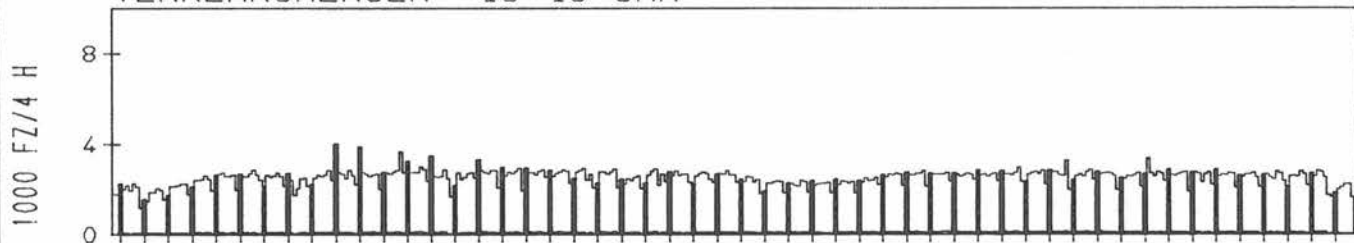
## RICHTUNG SUED

DTV KFZ 10187  
 DTV LKW 406 = 3.99 %  
 MAX WERKTAG 12687 MI 9. 6.  
 MAX FER-WKTAG 12444 MI 30. 6.  
 MAX SO+FEITAG 10761 SO 7. 3.

### TAEGLICHE VERKEHRSMENGE



### VERKEHRSMENGEN 15-19 UHR



# JAHRESGANGLINIEN 1982

ZST: ELSEENSEE

LAND:  
STRASSE:  
KM:  
NETZKNOTEN:

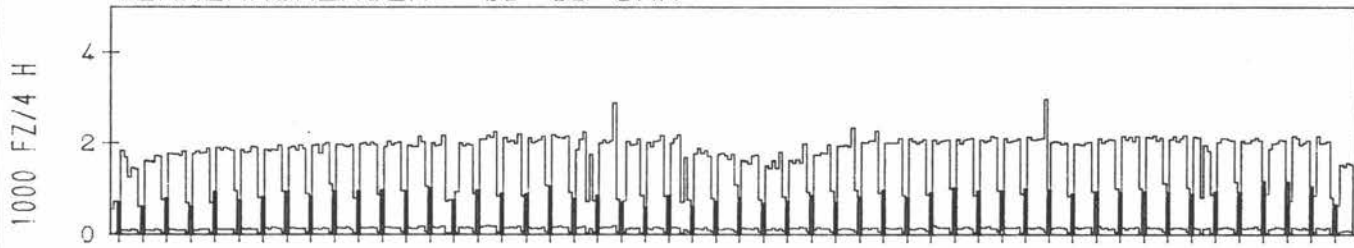
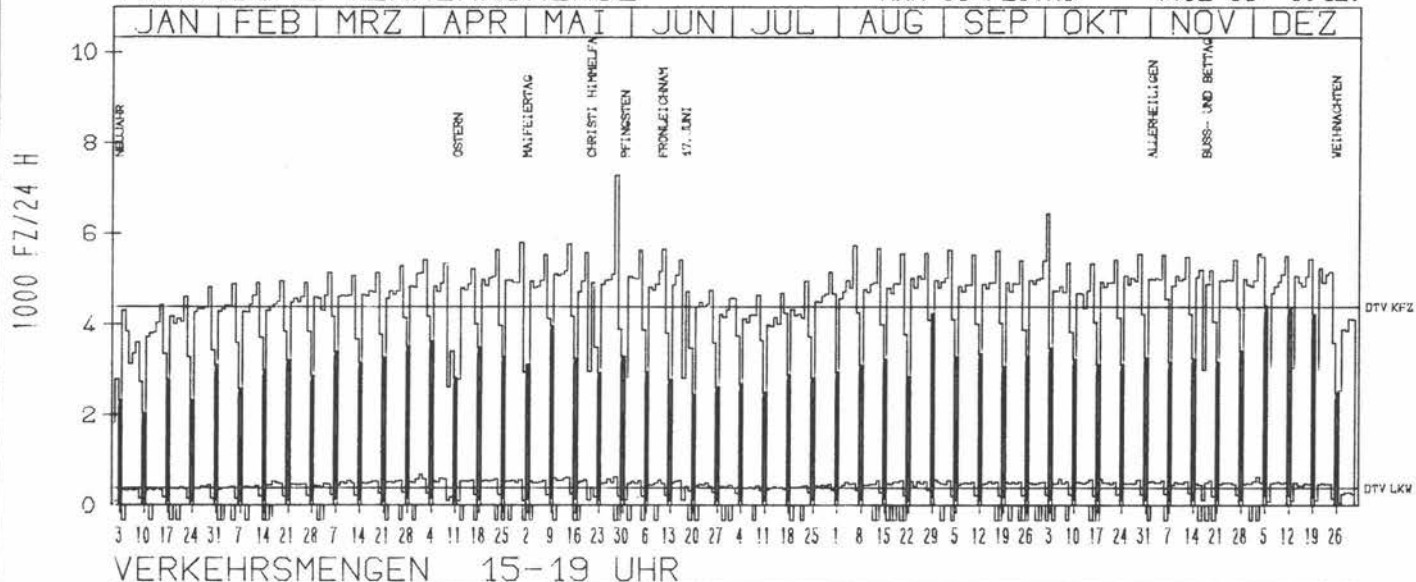
SCHLESWIG-HOLSTEIN  
B 4  
12.7

NR.: 2225 1 144

## RICHTUNG NORD

DTV KFZ	4380
DTV LKW	384 = 8.76 %
MAX WERKTAG	5793 FR 30. 4.
MAX FER-WKTAG	5737 FR 6. 8.
MAX SO+FEITAG	4402 SO 5. 12.

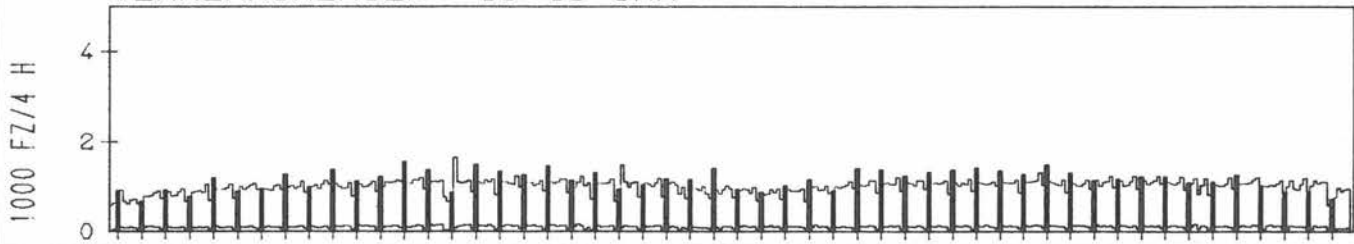
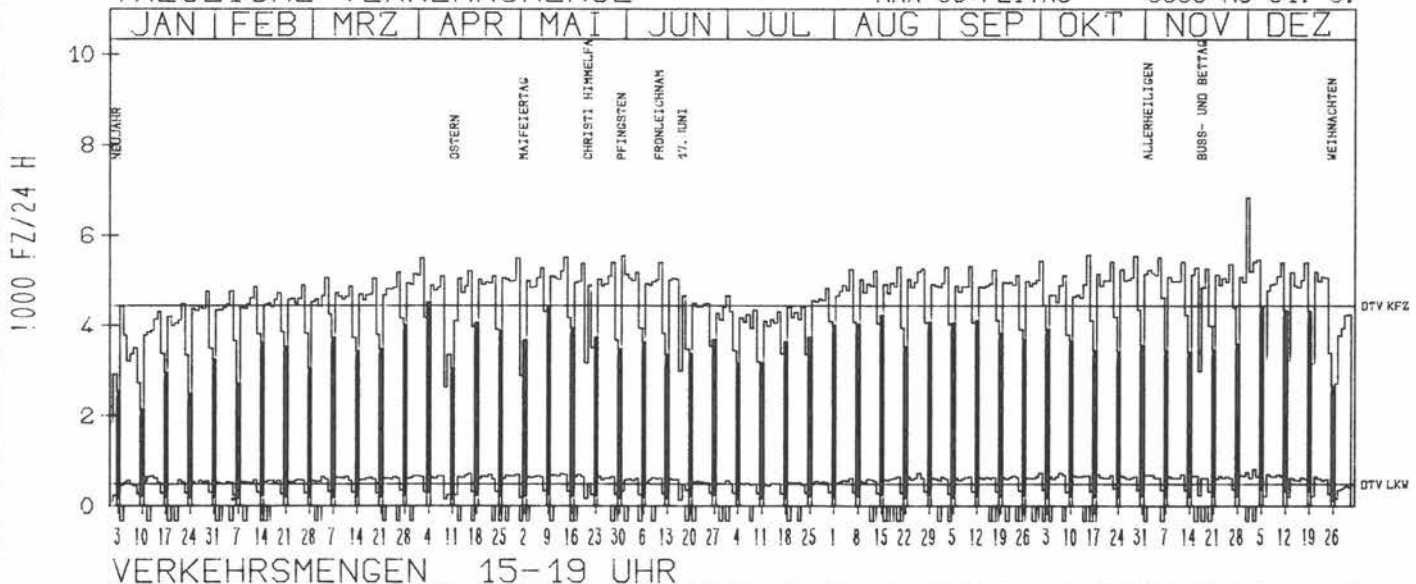
### TAEGLICHE VERKEHRSMENGE



## RICHTUNG SUED

DTV KFZ	4453
DTV LKW	497 = 11.15 %
MAX WERKTAG	5556 FR 29. 10.
MAX FER-WKTAG	5510 FR 2. 4.
MAX SO+FEITAG	5558 MO 31. 5.

### TAEGLICHE VERKEHRSMENGE



# JAHRESGANGLINIEN 1982


ZST: WINSSEN (LUHE)  
 NR.: 2627 3 321

LAND: NIEDERSACHSEN  
 STRASSE: B 4  
 KM: 18.8  
 NETZKNOTEN:

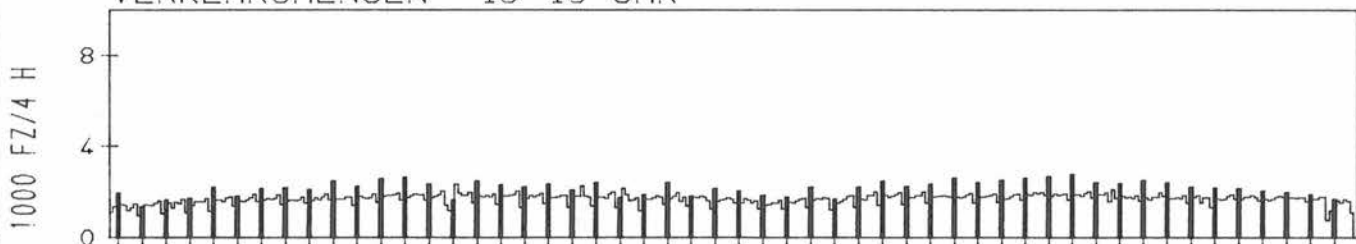
## RICHTUNG OST

DTV KFZ 6627  
 MAX WERKTAG 8130 FR 28. 5.  
 MAX FER-WKTAG 7726 DO 8. 4.  
 MAX SO+FEITAG 7632 SO 19. 9.

### TAEGLICHE VERKEHRSMENGE



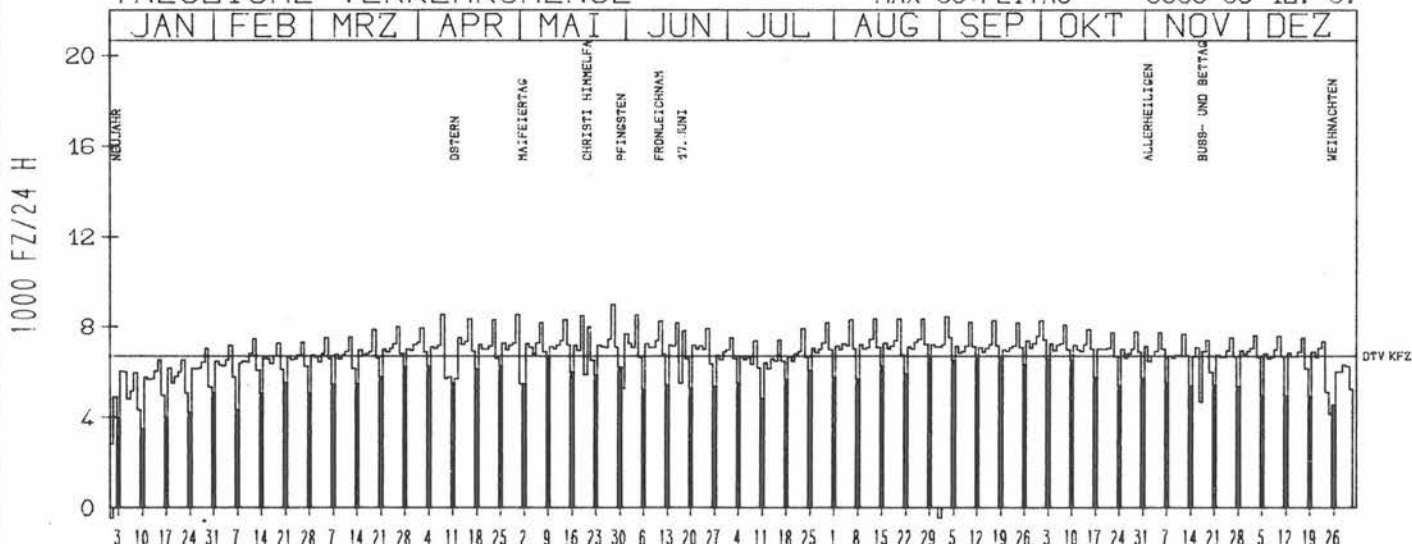
### VERKEHRSMENGEN 15-19 UHR



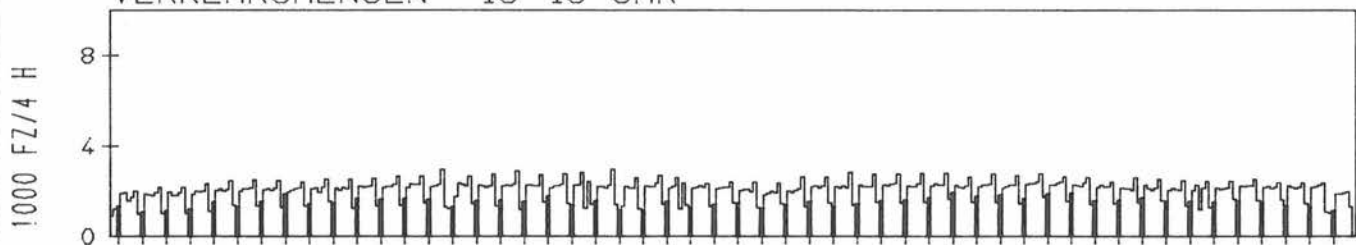
## RICHTUNG WEST

DTV KFZ 6703  
 MAX WERKTAG 8998 FR 28. 5.  
 MAX FER-WKTAG 8567 DO 8. 4.  
 MAX SO+FEITAG 6696 SO 12. 9.

### TAEGLICHE VERKEHRSMENGE



### VERKEHRSMENGEN 15-19 UHR



# JAHRESGANGLINIEN 1982

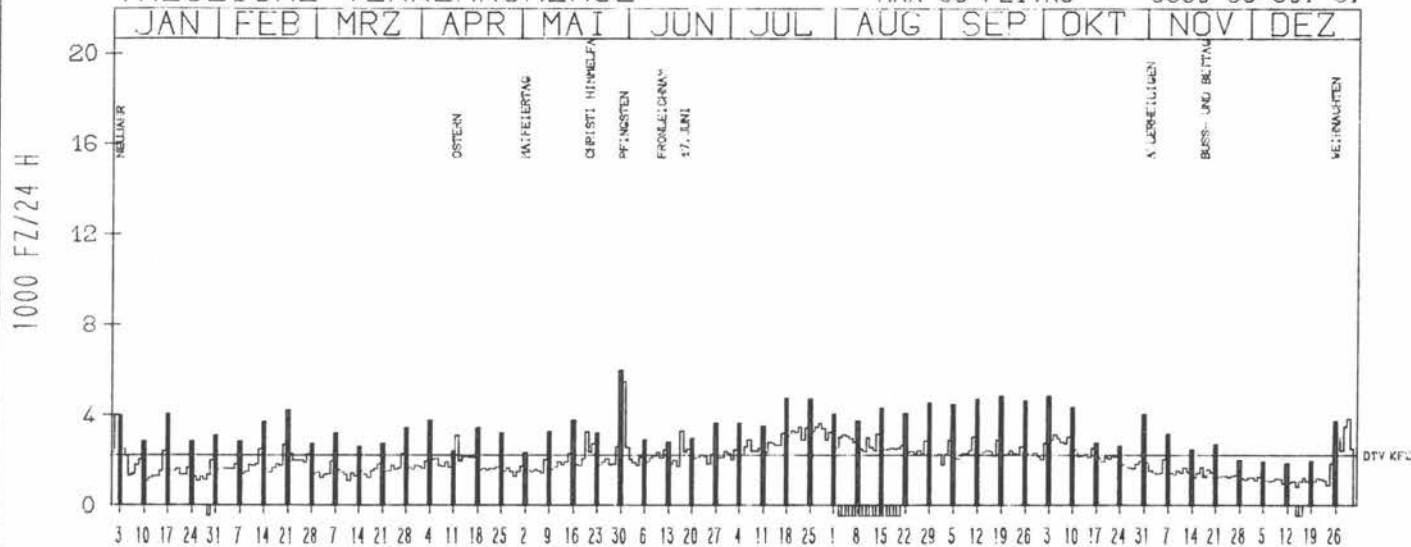
ZST: KÖNIGSKRUG  
 NR.: 4229 3 338

LAND: NIEDERSACHSEN  
 STRASSE: B 4  
 KM: 18.9  
 NETZKNOTEN:

RICHTUNG NÖRD

DTV KFZ 2228  
 MAX WERKTAG 2897 SA 18. 9.  
 MAX FER-WKTAG 3989 SA 2. 1.  
 MAX SO+FEITAG 5960 SO 30. 5.

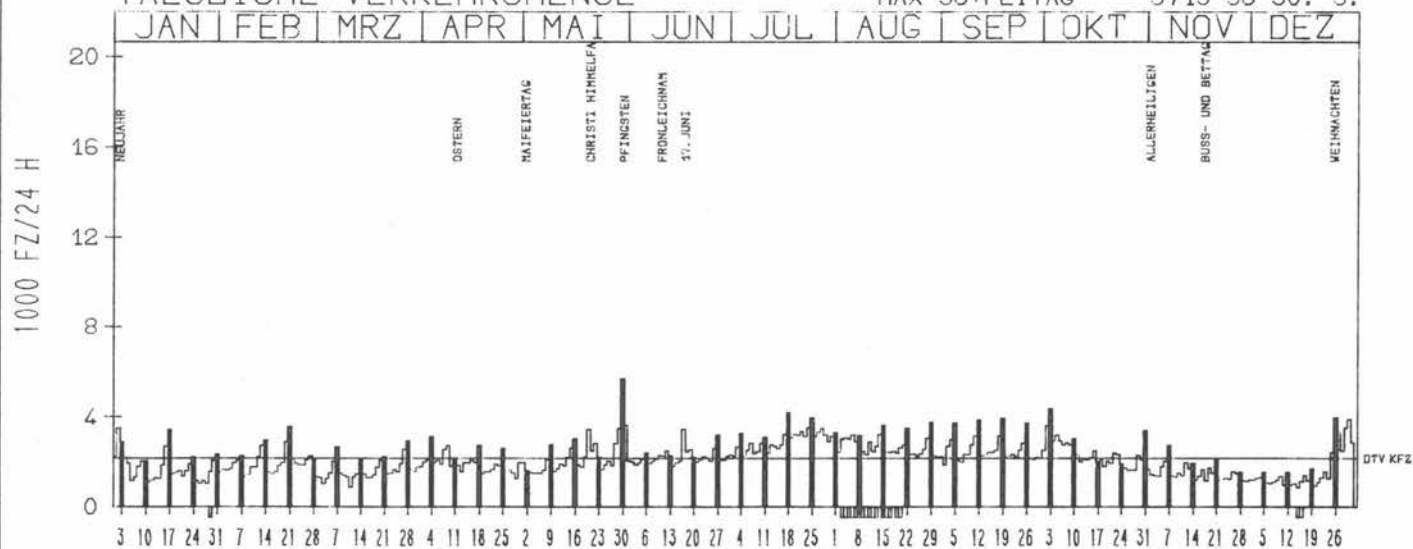
TÄGLICHE VERKEHRSMENGE



RICHTUNG SÜED

DTV KFZ 2176  
 MAX WERKTAG 3169 SA 18. 9.  
 MAX FER-WKTAG 3909 DO 30. 12.  
 MAX SO+FEITAG 5713 SO 30. 5.

TÄGLICHE VERKEHRSMENGE





# JAHRESGANGLINIEN 1982

ZST: BREDSTEDT

NR.: 1319 1 152

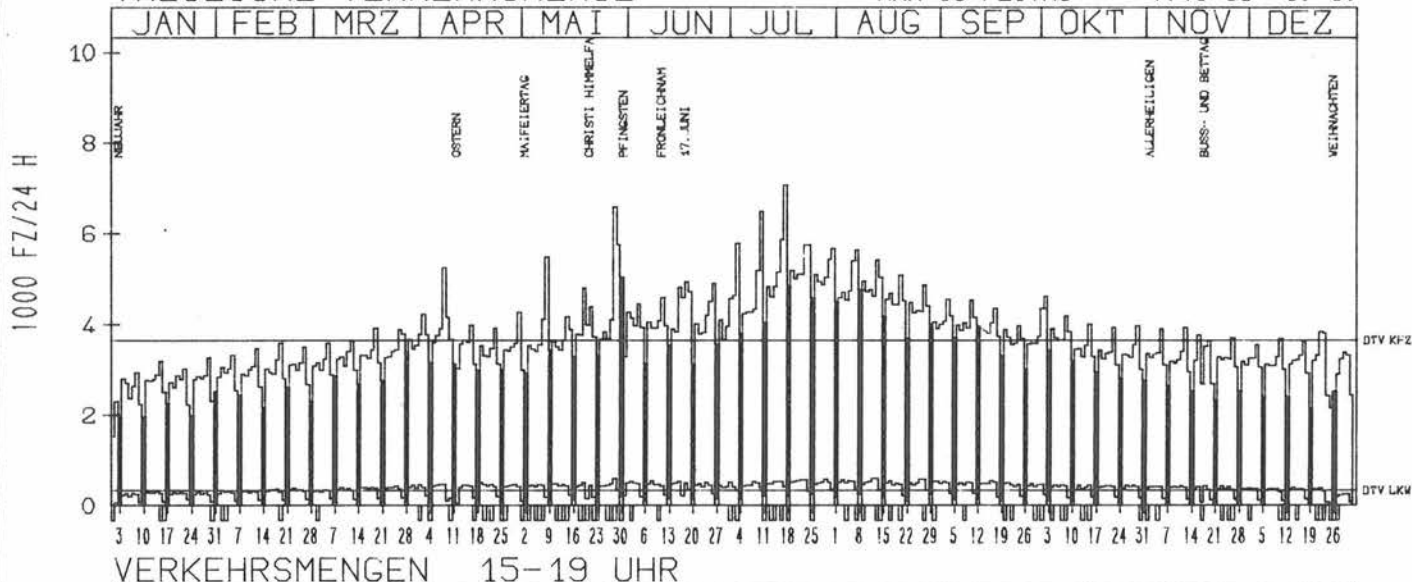
LAND:  
STRASSE:  
KM:  
NETZKNOTEN:

SCHLESWIG-HOLSTEIN  
B 5  
132.6

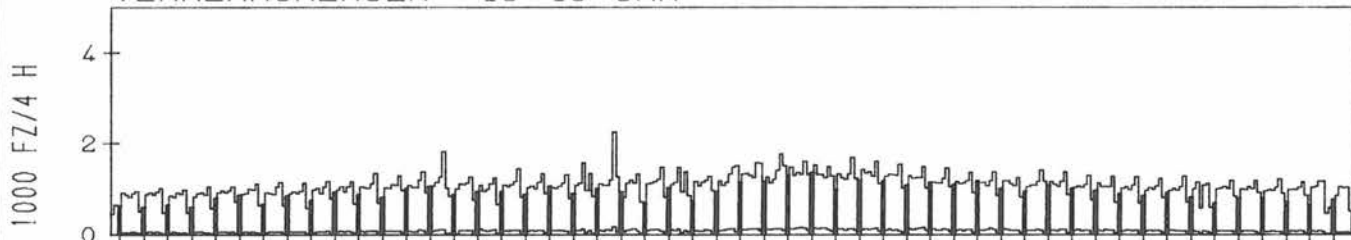
## RICHTUNG NÖRD

### TÄGLICHE VERKEHRSMENGE

DTV KFZ 3646  
DTV LKW 337 = 9.23 %  
MAX WERKTAG 5746 SA 29. 5.  
MAX FER-WKTAG 7057 SA 17. 7.  
MAX SO+FEITAG 4749 SO 8. 8.



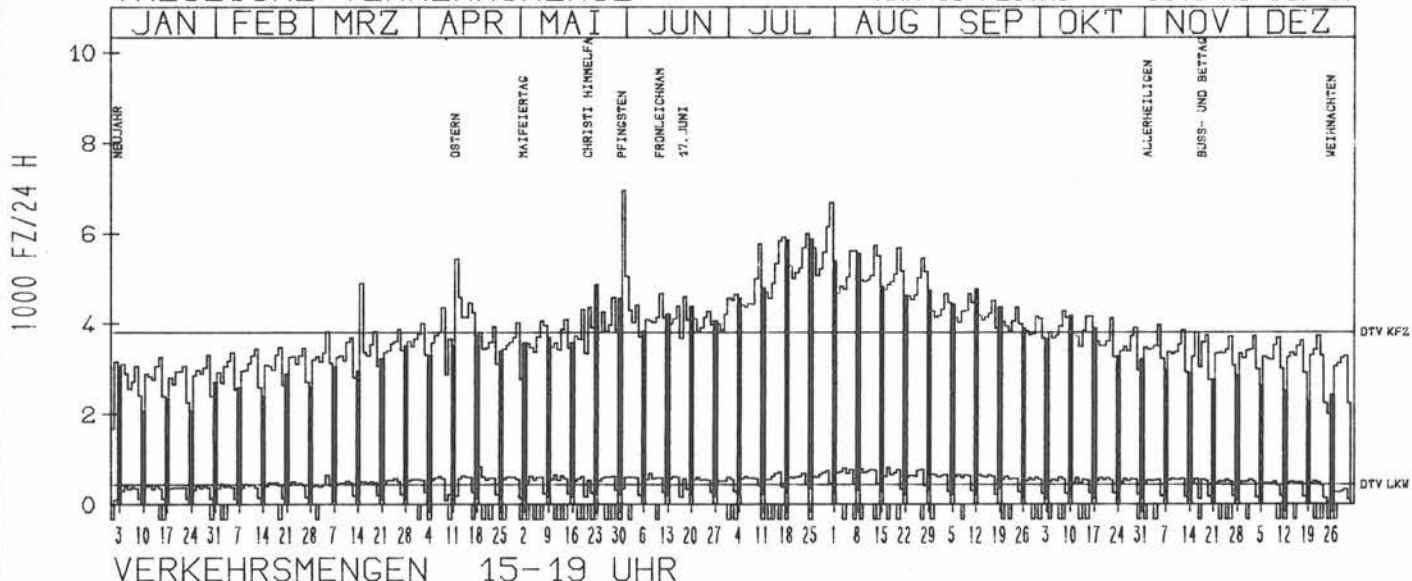
### VERKEHRSMENGEN 15-19 UHR



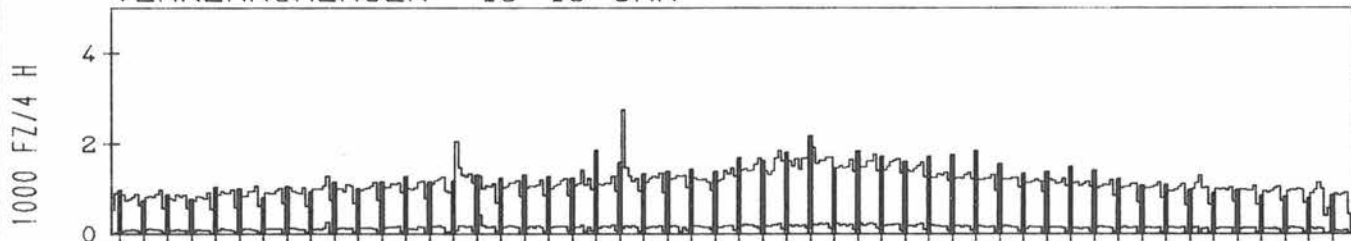
## RICHTUNG SÜED

### TÄGLICHE VERKEHRSMENGE

DTV KFZ 3802  
DTV LKW 438 = 11.53 %  
MAX WERKTAG 5053 DI 1. 6.  
MAX FER-WKTAG 6692 SA 31. 7.  
MAX SO+FEITAG 6946 MO 31. 5.



### VERKEHRSMENGEN 15-19 UHR



# JAHRESGANGLINIEN 1982

ZST: BUETTEL  
NR.: 2121 1 120

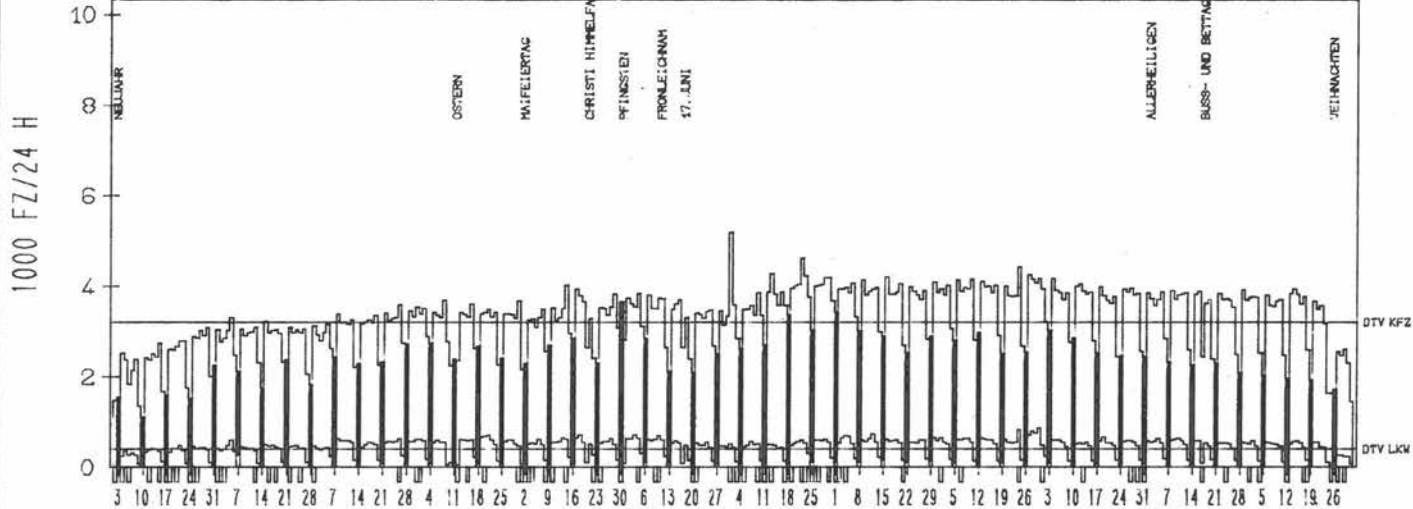
LAND: SCHLESWIG-HOLSTEIN  
STRASSE: B 5  
KM: 21.3  
NETZKNOTEN:

## RICHTUNG WEST

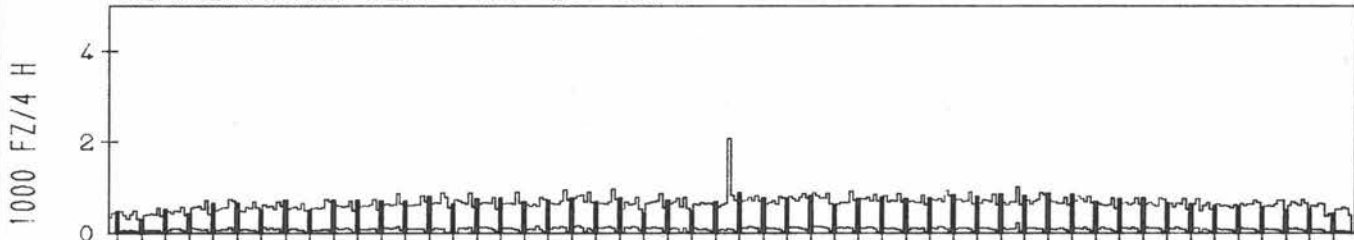
DTV KFZ 3204  
DTV LKW 405 = 12.63 %  
MAX WERKTAG 4257 MO 27. 9.  
MAX FER-WKTAG 4207 MO 16. 8.  
MAX SO+FEITAG 3350 SO 18. 7.

### TAEGLICHE VERKEHRSMENGE

JAN | FEB | MRZ | APR | MAI | JUN | JUL | AUG | SEP | OKT | NOV | DEZ



### VERKEHRSMENGEN 15-19 UHR

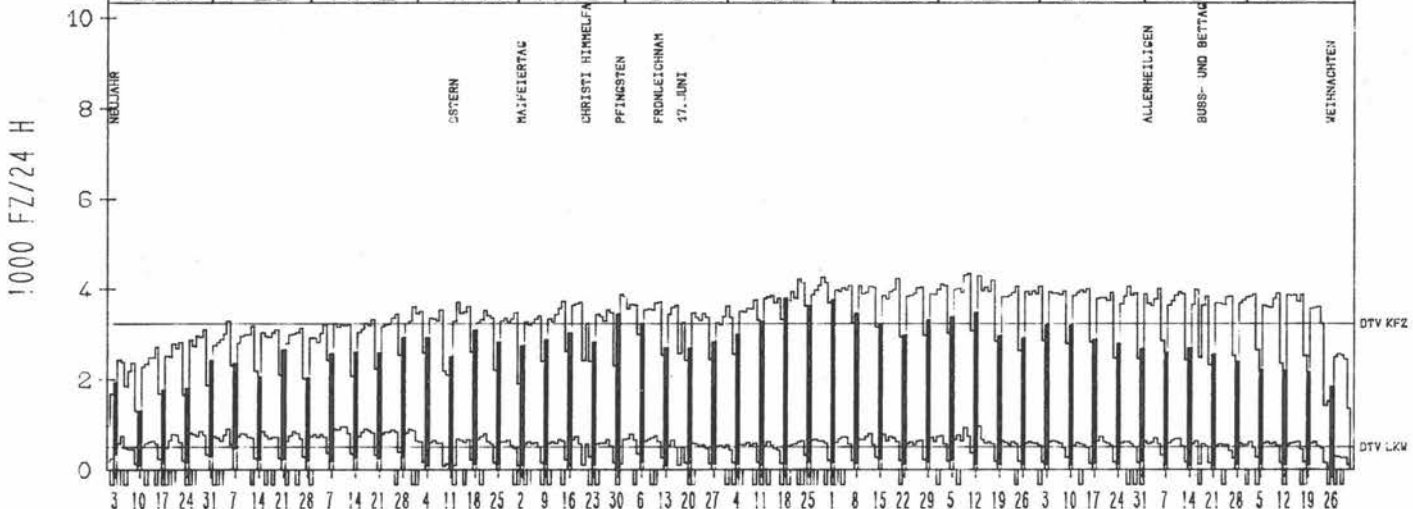


## RICHTUNG OST

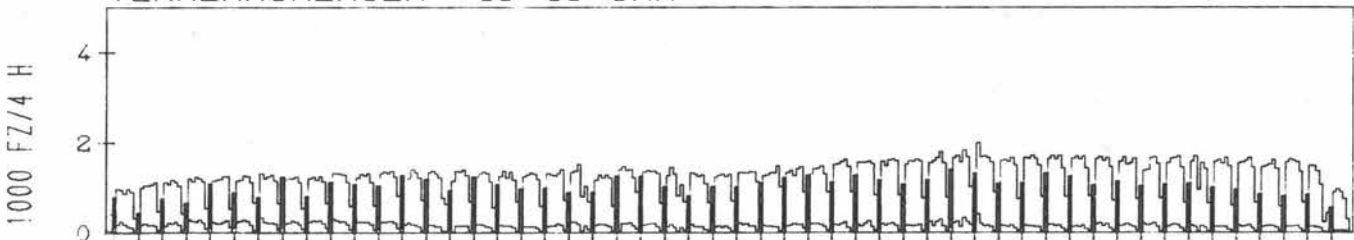
DTV KFZ 3231  
DTV LKW 501 = 15.50 %  
MAX WERKTAG 4197 FR 17. 9.  
MAX FER-WKTAG 4360 FR 10. 9.  
MAX SO+FEITAG 3868 MO 31. 5.

### TAEGLICHE VERKEHRSMENGE

JAN | FEB | MRZ | APR | MAI | JUN | JUL | AUG | SEP | OKT | NOV | DEZ



### VERKEHRSMENGEN 15-19 UHR



# JAHRESGANGLINIEN 1982

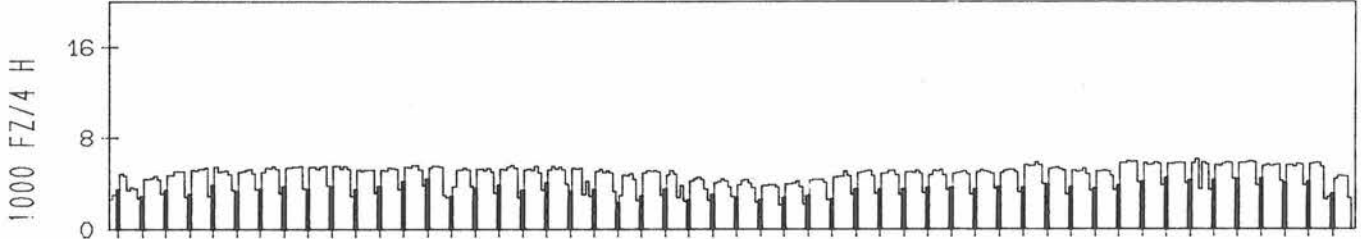
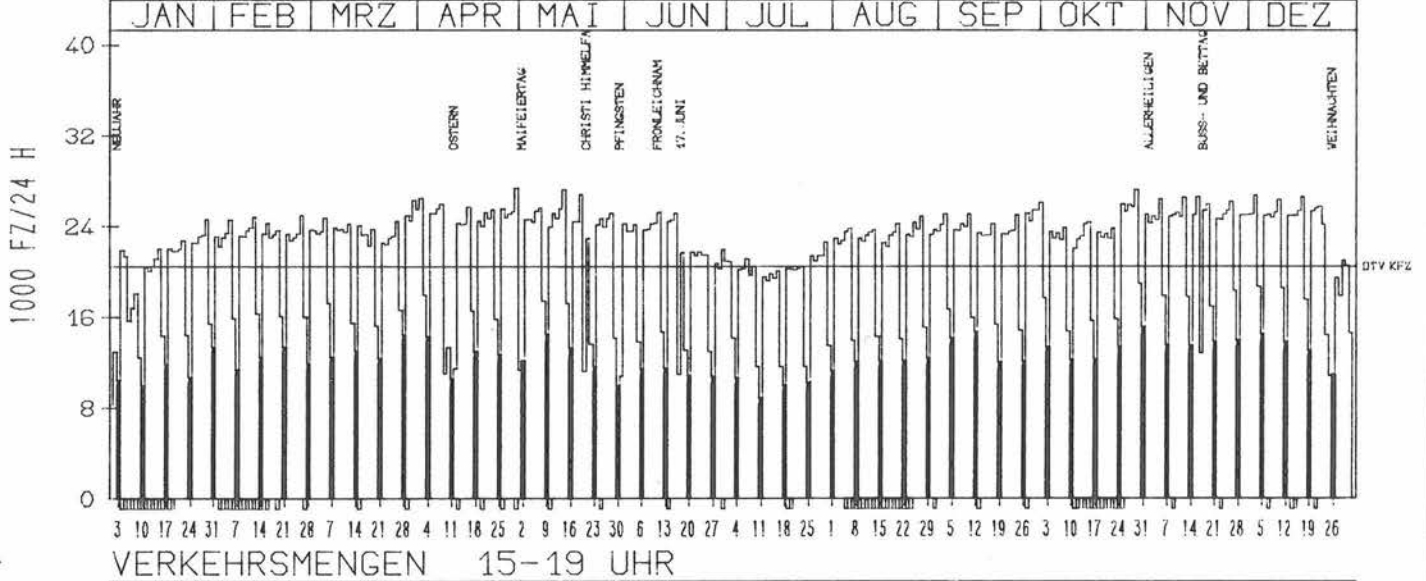
ZST: FRUCHTALLEE  
NR.: 2425 2 210

LAND: HAMBURG  
STRASSE: B 5  
KM:  
NETZKNOTEN: 2425 003  
2425 005

## RICHTUNG OST

DTV KFZ 20464  
MAX WERKTAG 27195 FR 14. 5.  
MAX FER-WKTAG 25035 FR 10. 9.  
MAX SO+FEITAG 15104 SO 31. 10.

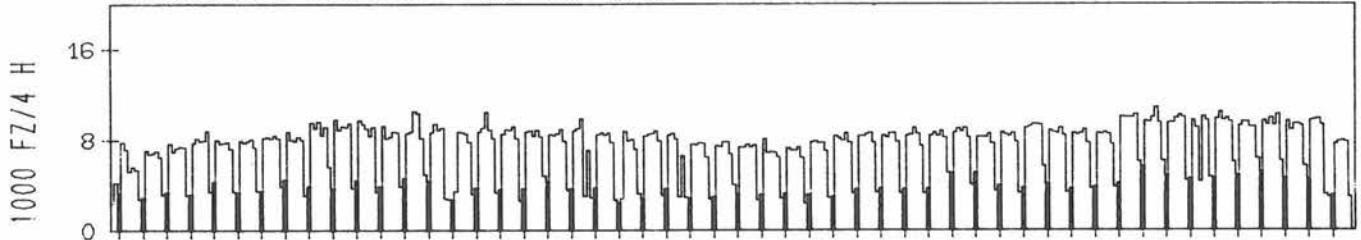
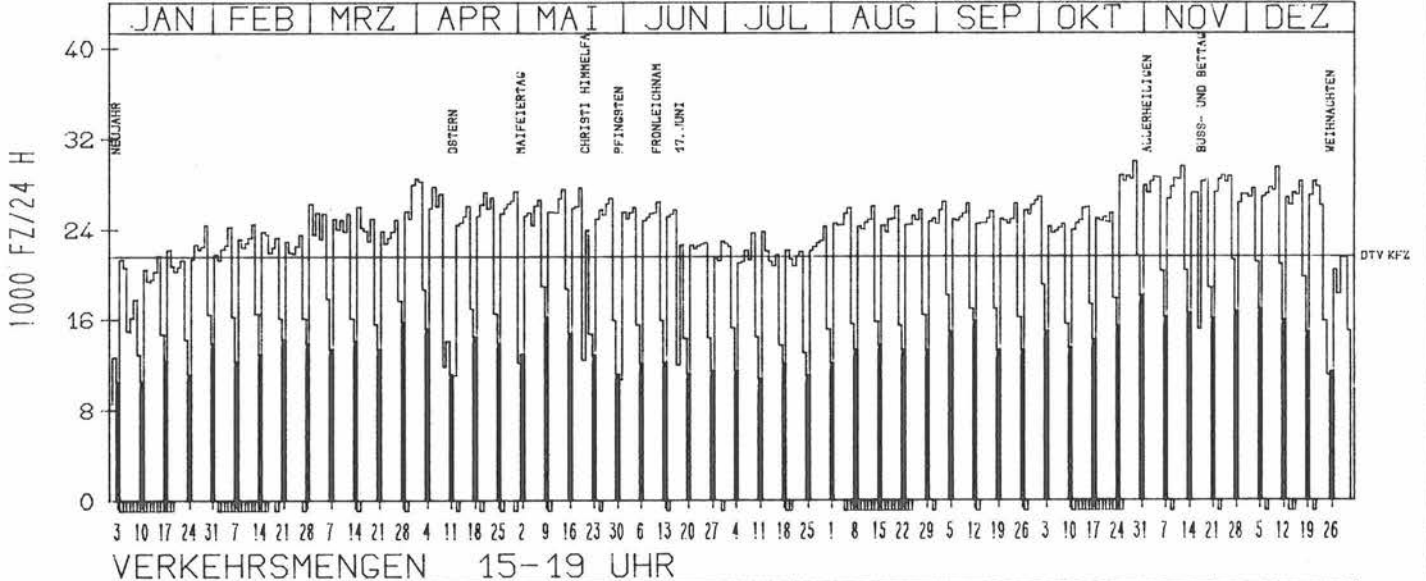
### TAEGLICHE VERKEHRSMENGE



## RICHTUNG WEST

DTV KFZ 21627  
MAX WERKTAG 29969 FR 29. 10.  
MAX FER-WKTAG 26420 FR 3. 9.  
MAX SO+FEITAG 18076 SO 31. 10.

### TAEGLICHE VERKEHRSMENGE



# JAHRESGANGLINIEN 1982

ZST: ESCHEBURG

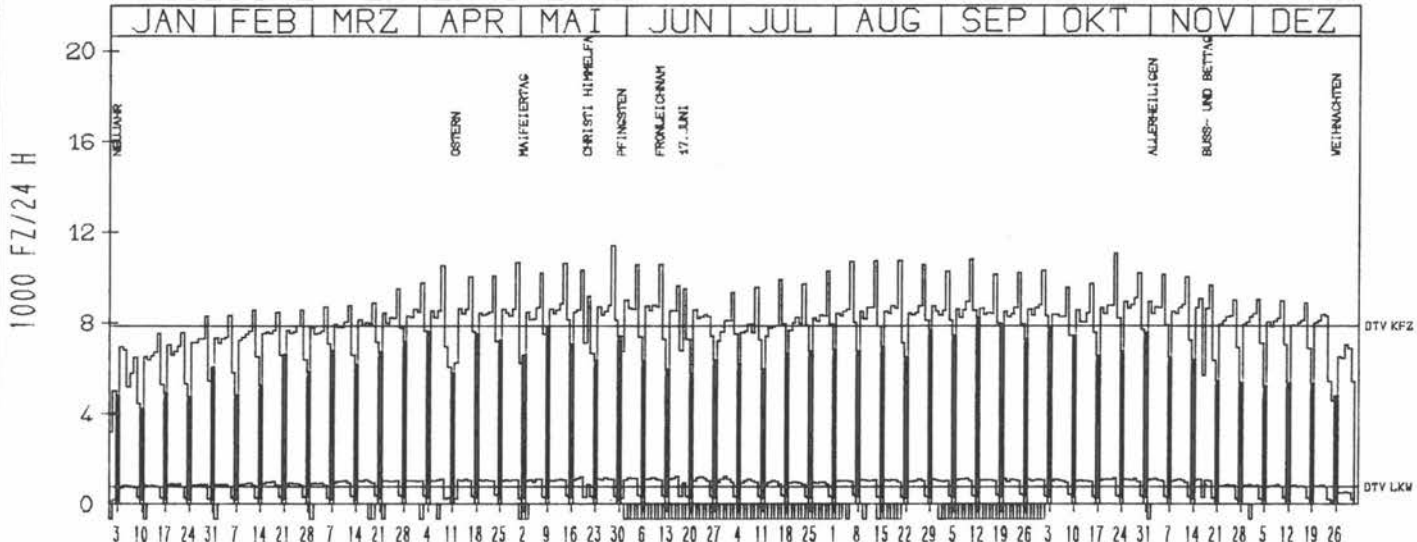
NR.: 2527 1 121

LAND: SCHLESWIG-HOLSTEIN  
 STRASSE: B 5  
 KM: 25.6  
 NETZKNOTEN:

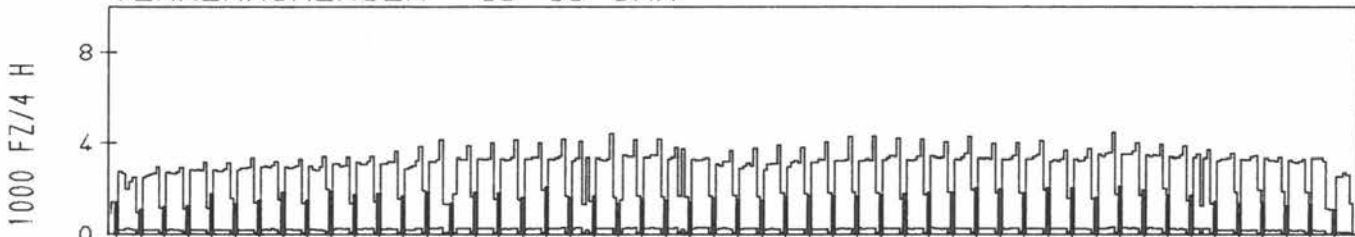
RICHTUNG NÖRD

DTV KFZ 7877  
 DTV LKW 771 = 9.79 %  
 MAX WERKTAG 11408 FR 28. 5.  
 MAX FER-WKTAG 10735 FR 13. 8.  
 MAX SO+FEITAG 7813 SO 3. 10.

TAEGLICHE VERKEHRSMENGE



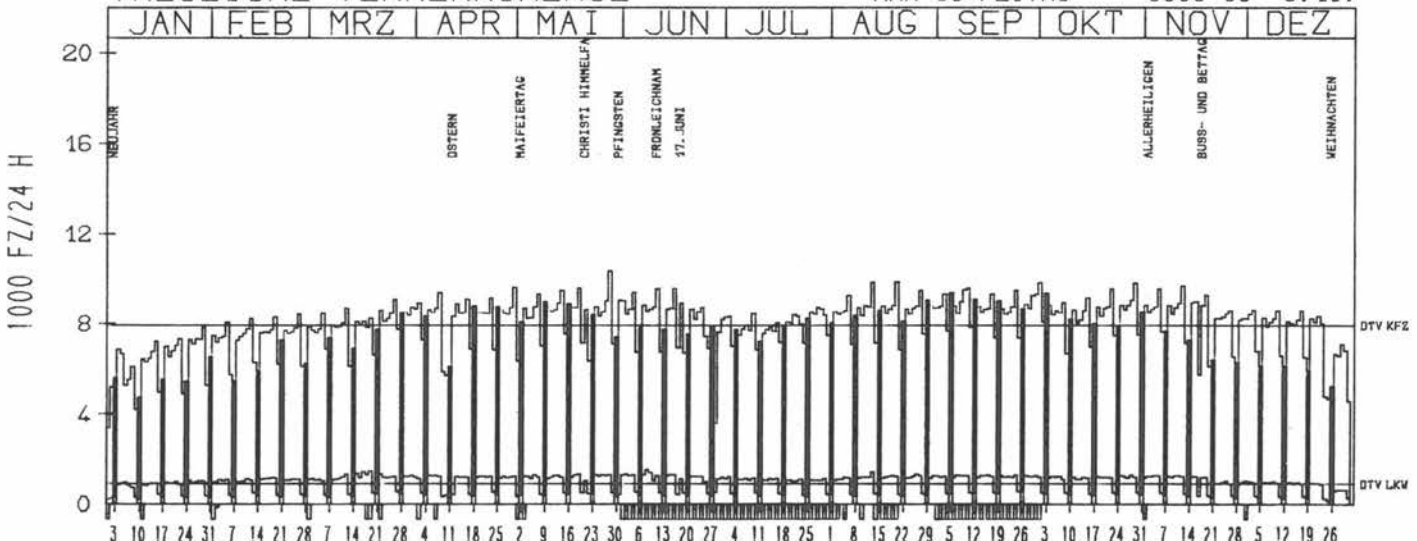
VERKEHRSMENGEN 15-19 UHR



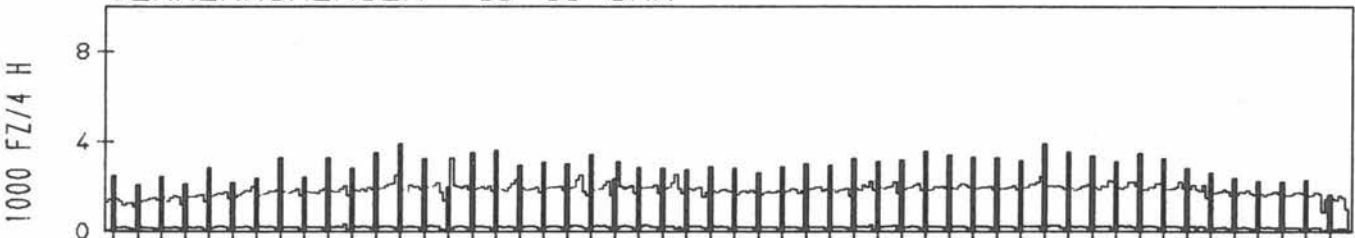
RICHTUNG SÜED

DTV KFZ 7937  
 DTV LKW 925 = 11.66 %  
 MAX WERKTAG 10370 FR 28. 5.  
 MAX FER-WKTAG 9885 FR 13. 8.  
 MAX SO+FEITAG 9356 SO 3. 10.

TAEGLICHE VERKEHRSMENGE



VERKEHRSMENGEN 15-19 UHR



# JAHRESGANGLINIEN 1982

ZST: HAGEN

LAND:

NIEDERSACHSEN

NR.: 2618 3 317

STRASSE:

B 6

KM:

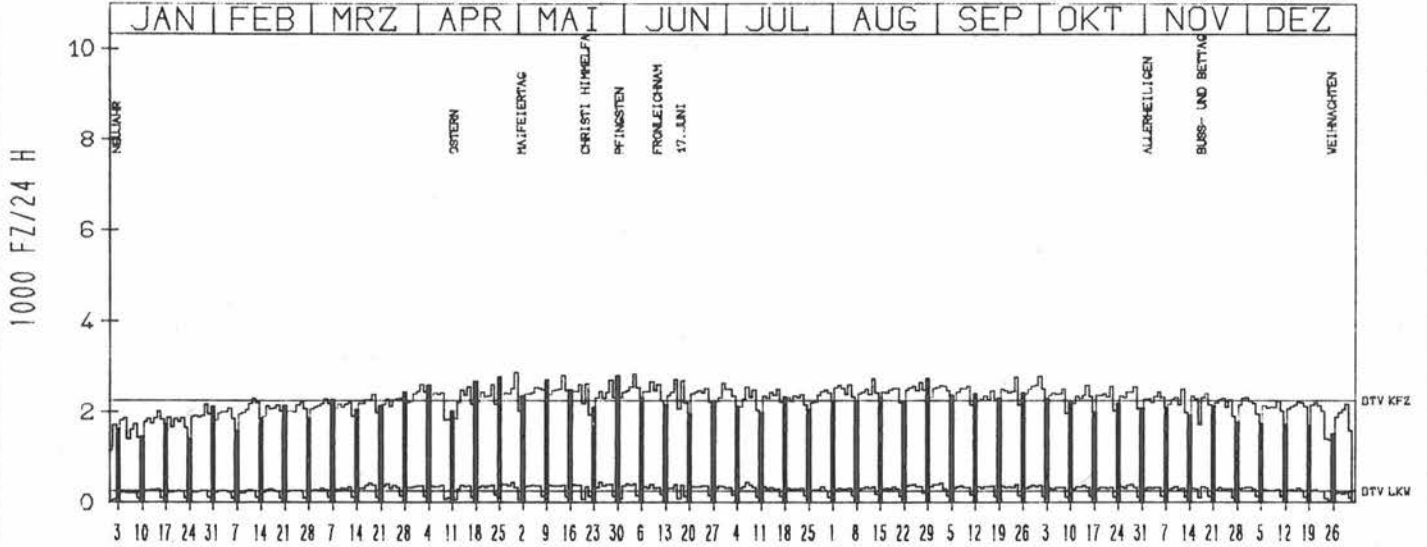
22.5

NETZKNOTEN:

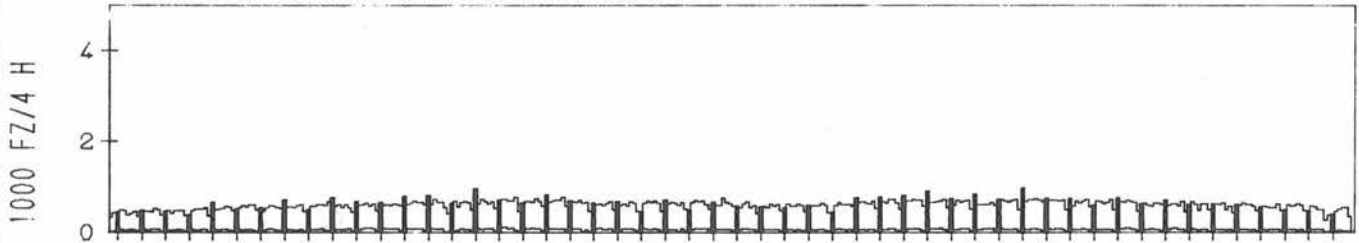
## RICHTUNG NÖRD

DTV KFZ	2244
DTV LKW	254 = 11.30 %
MAX WERKTAG	2873 FR 30. 4.
MAX FER-WKTAG	2731 FR 13. 8.
MAX SO+FEITAG	2800 SO 30. 5.

### TÄGLICHE VERKEHRSMENGE



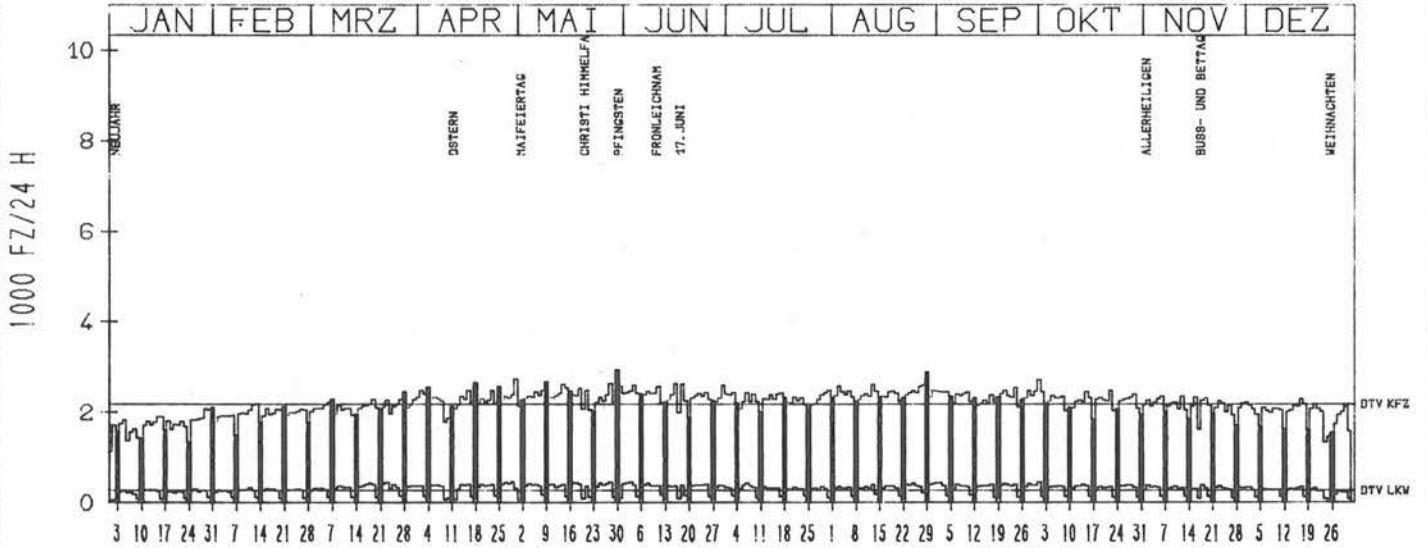
### VERKEHRSMENGEN 15-19 UHR




## RICHTUNG SÜED

DTV KFZ	2194
DTV LKW	270 = 12.32 %
MAX WERKTAG	2732 FR 30. 4.
MAX FER-WKTAG	2626 FR 13. 8.
MAX SO+FEITAG	2932 SO 30. 5.

### TÄGLICHE VERKEHRSMENGE



### VERKEHRSMENGEN 15-19 UHR





# JAHRESGANGLINIEN 1982

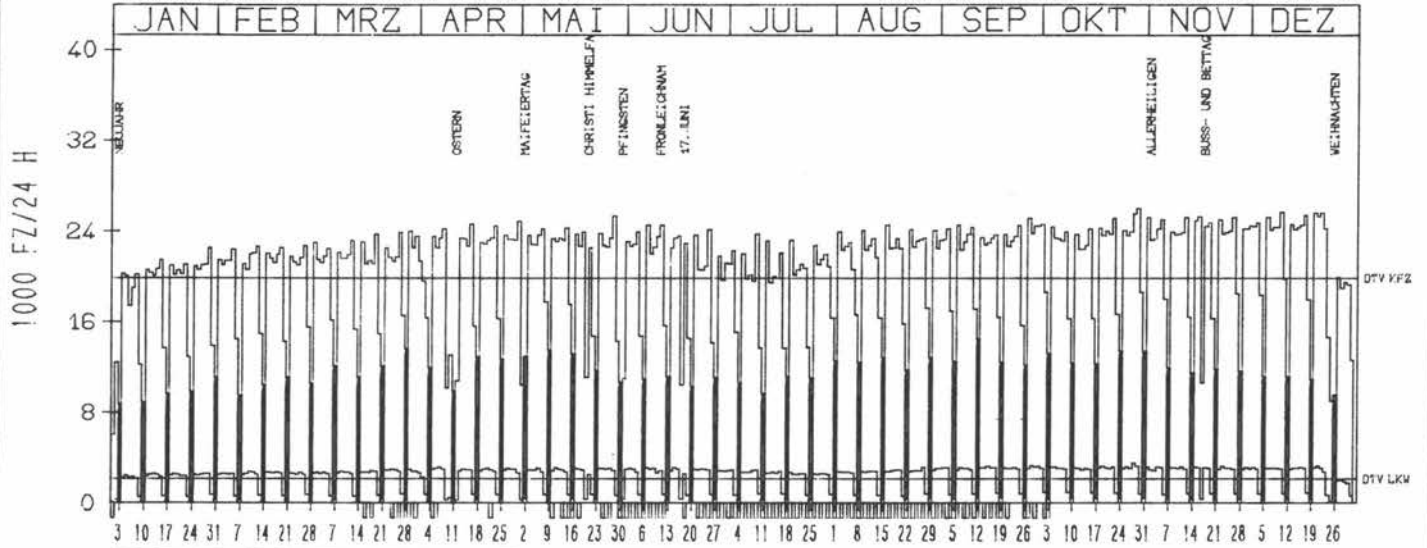
ZST: NEUENLANDER STRASSE  
 NR.: 2918 2 406

LAND: BREMEN  
 STRASSE: B 6  
 KM:  
 NETZKNOTEN:

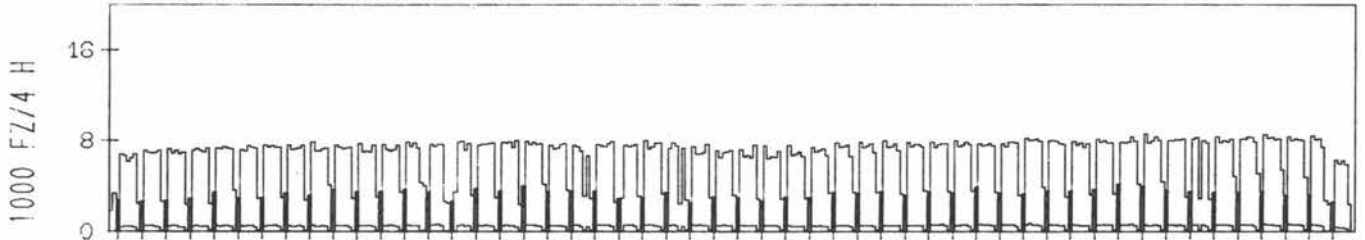
## RICHTUNG OST

DTV KFZ 19852  
 DTV LKW 2139 = 10.77 %  
 MAX WERKTAG 25966 FR 29. 10.  
 MAX FER-WKTAG 24330 FR 10. 9.  
 MAX SO+FEITAG 13474 SO 9. 5.

### TÄGLICHE VERKEHRSMENGE



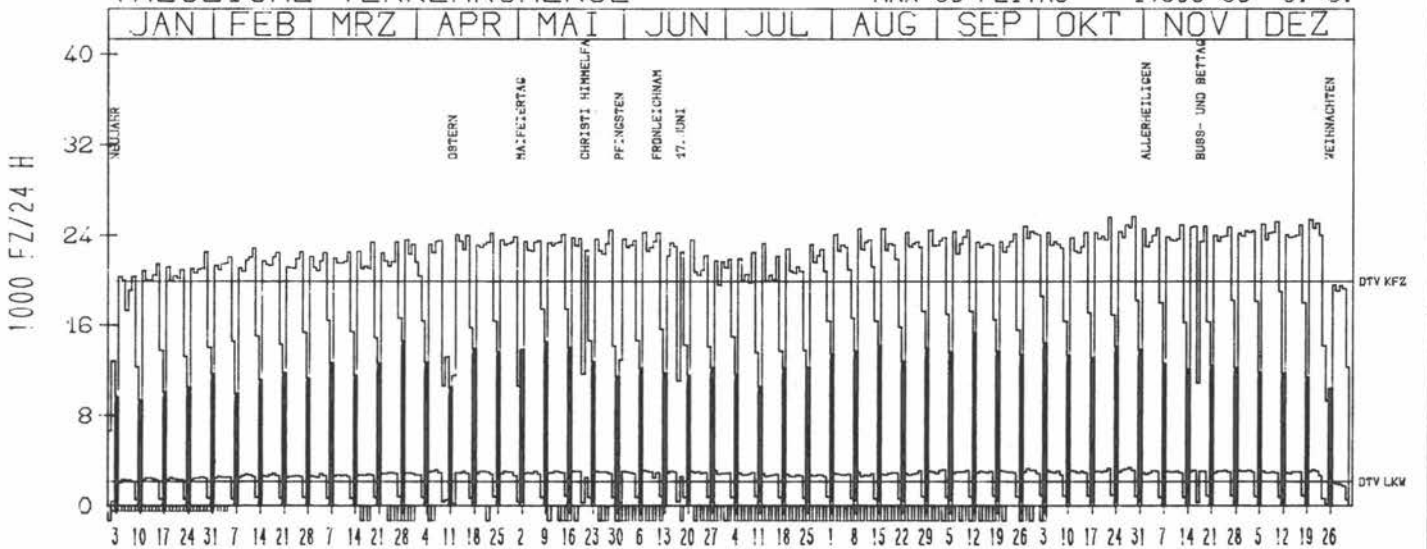
### VERKEHRSMENGEN 15-19 UHR



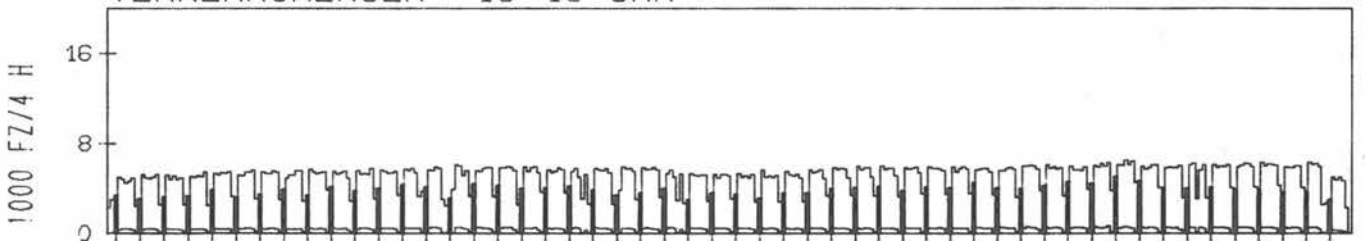
## RICHTUNG WEST

DTV KFZ 19948  
 DTV LKW 2142 = 10.74 %  
 MAX WERKTAG 25672 FR 29. 10.  
 MAX FER-WKTAG 24452 FR 10. 9.  
 MAX SO+FEITAG 14508 SO 9. 5.

### TÄGLICHE VERKEHRSMENGE



### VERKEHRSMENGEN 15-19 UHR



# JAHRESGANGLINIEN 1982

ZST: LANGENDAMM

LAND:  
STRASSE:  
KM:  
NETZKNOTEN:


NIEDERSACHSEN  
B 6  
43.8

NR.: 3321 3 325

## RICHTUNG NÖRD

DTV KFZ 4401  
DTV LKW 533 = 12.11 %  
MAX WERKTAG 6943 FR 28. 5.  
MAX FER-WKTAG 5837 FR 8. 10.  
MAX SO+FEITAG 4900 SO 12. 9.

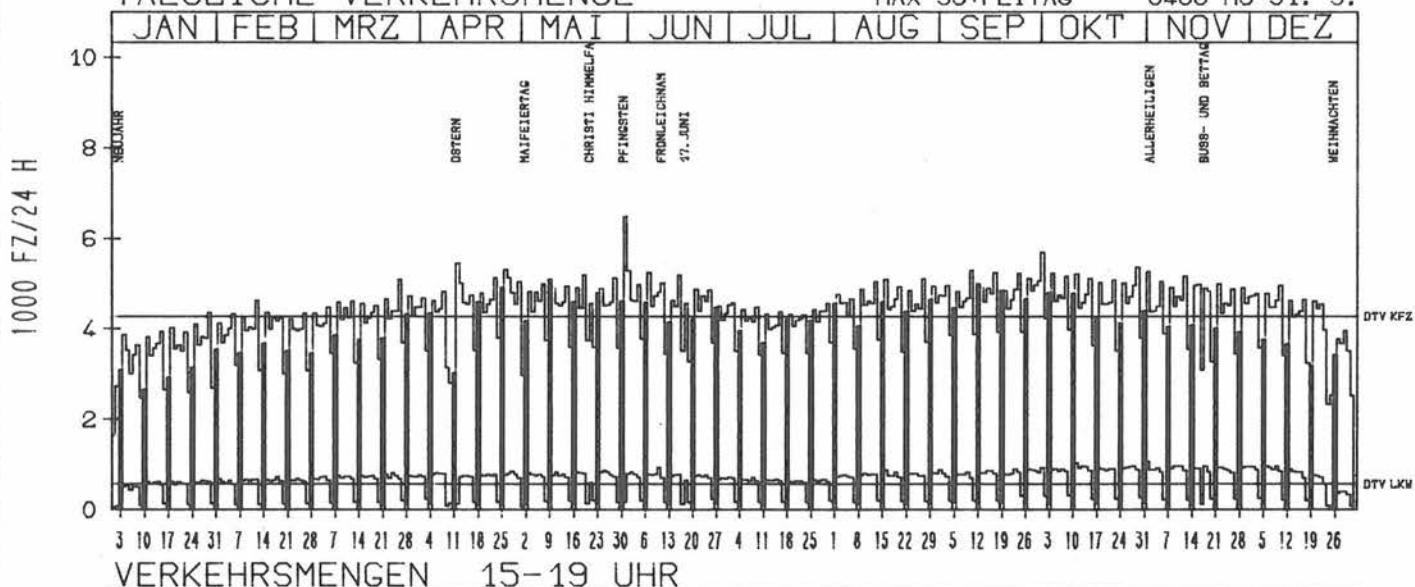
### TÄGLICHE VERKEHRSMENGE



## RICHTUNG SÜED

DTV KFZ 4286  
DTV LKW 574 = 13.38 %  
MAX WERKTAG 5694 FR 1. 10.  
MAX FER-WKTAG 5310 FR 10. 9.  
MAX SO+FEITAG 6488 MO 31. 5.

### TÄGLICHE VERKEHRSMENGE



1000 FZ/4 H

# JAHRESGANGLINIEN 1982

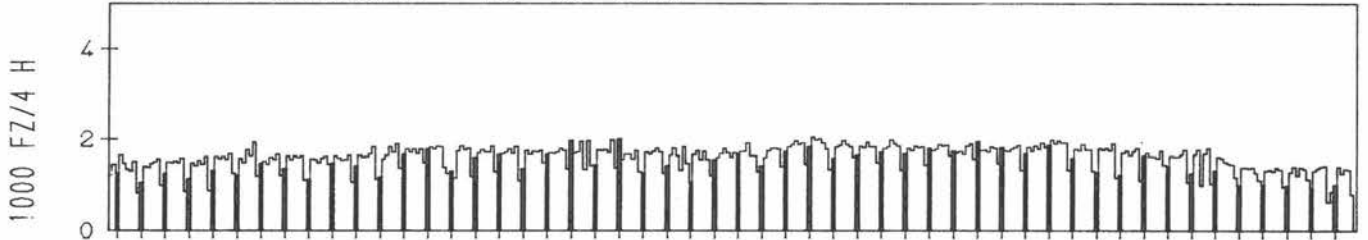
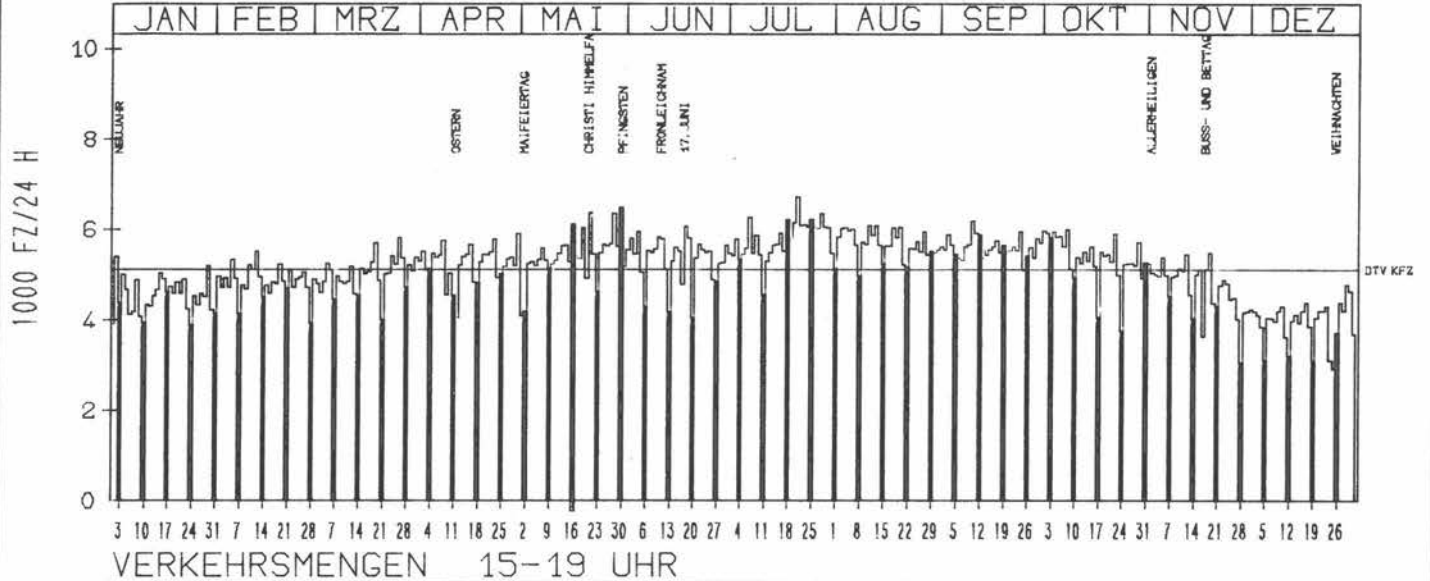
ZST: BUENDHEIM  
NR.: 4129 3 336

LAND: NIEDERSACHSEN  
STRASSE: B 6  
KM: 6.9  
NETZKNOTEN:

## RICHTUNG OST

DTV KFZ 5121  
MAX WERKTAG 6359 FR 21. 5.  
MAX FER-WKTAG 6707 MI 21. 7.  
MAX SO+FEITAG 6472 SO 30. 5.

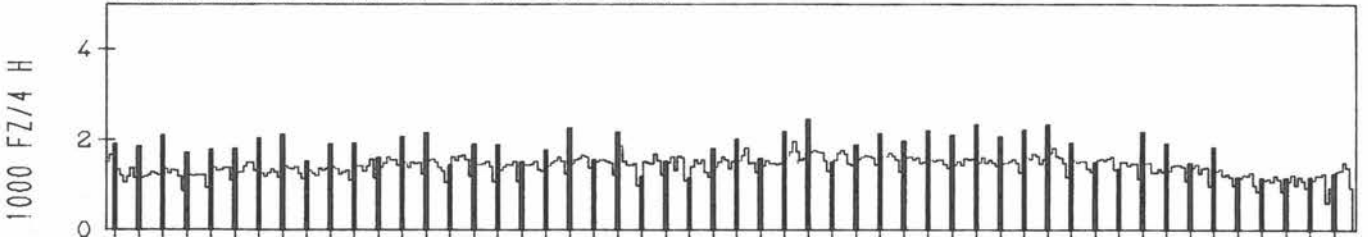
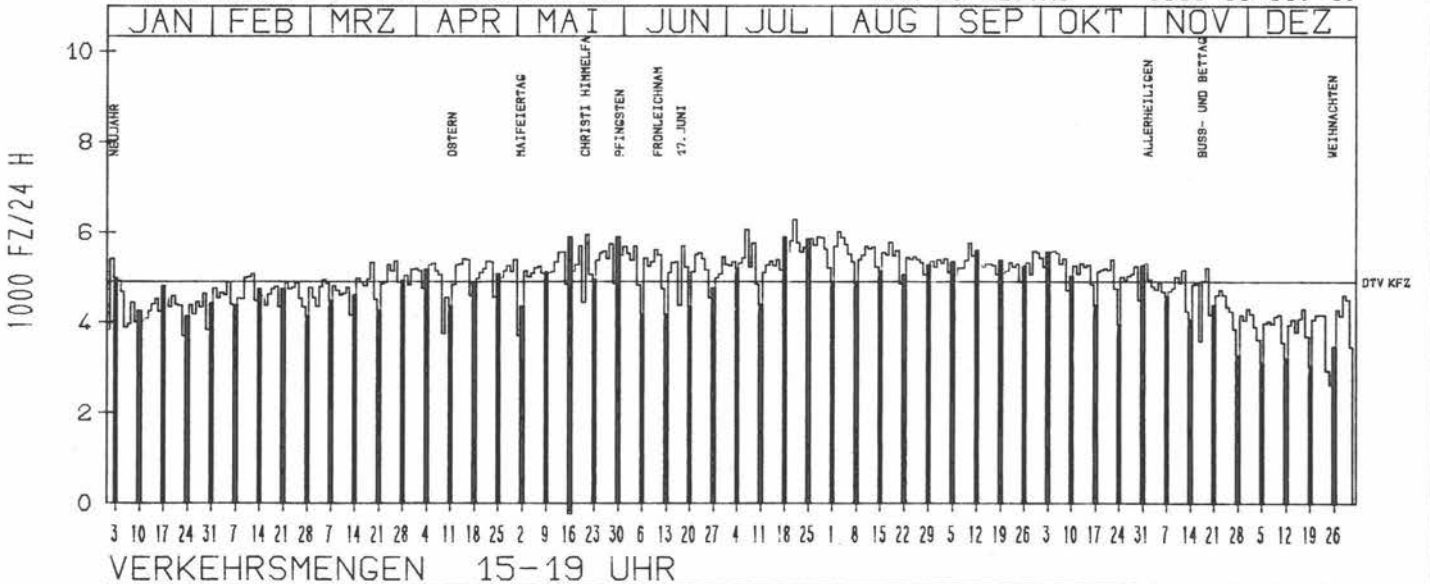
### TAEGLICHE VERKEHRSMENGE



## RICHTUNG WEST

DTV KFZ 4920  
MAX WERKTAG 5952 FR 21. 5.  
MAX FER-WKTAG 6282 MI 21. 7.  
MAX SO+FEITAG 5895 SO 30. 5.

### TAEGLICHE VERKEHRSMENGE



# JAHRESGANGLINIEN 1982

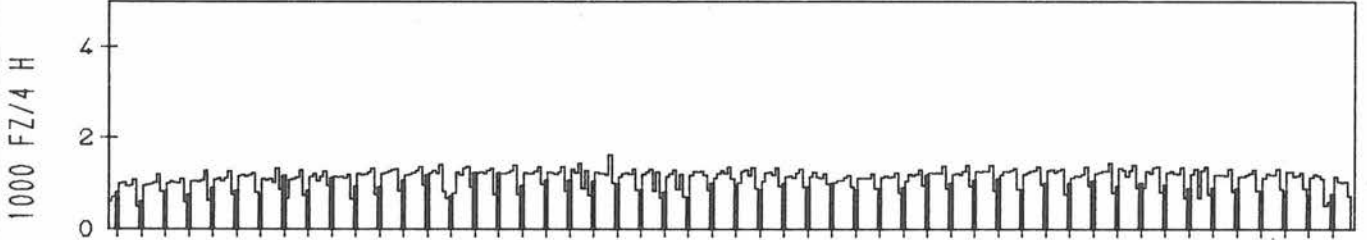
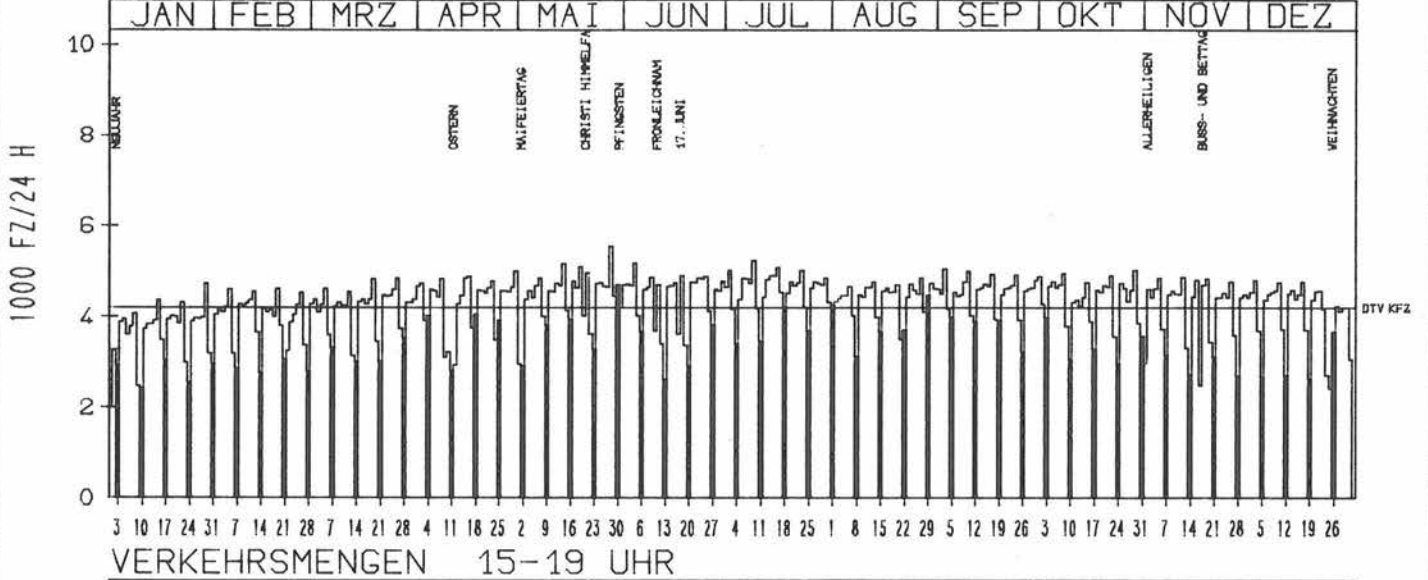
ZST: MESCHEDE  
NR.: 4615 5 308

LAND: NORDRHEIN-WESTFALEN  
STRASSE: B 7  
KM: 16.2  
NETZKNOTEN:

## RICHTUNG OST

DTV KFZ 4203  
MAX WERKTAG 5545 FR 28. 5.  
MAX FER-WKTAG 5236 FR 9. 7.  
MAX SO+FEITAG 4694 SO 30. 5.

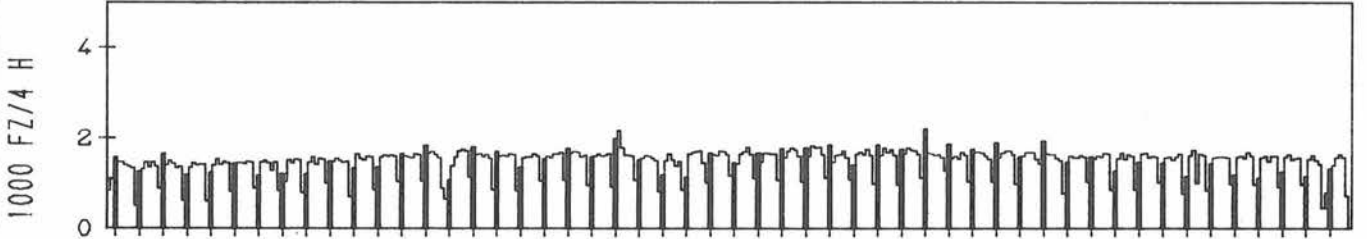
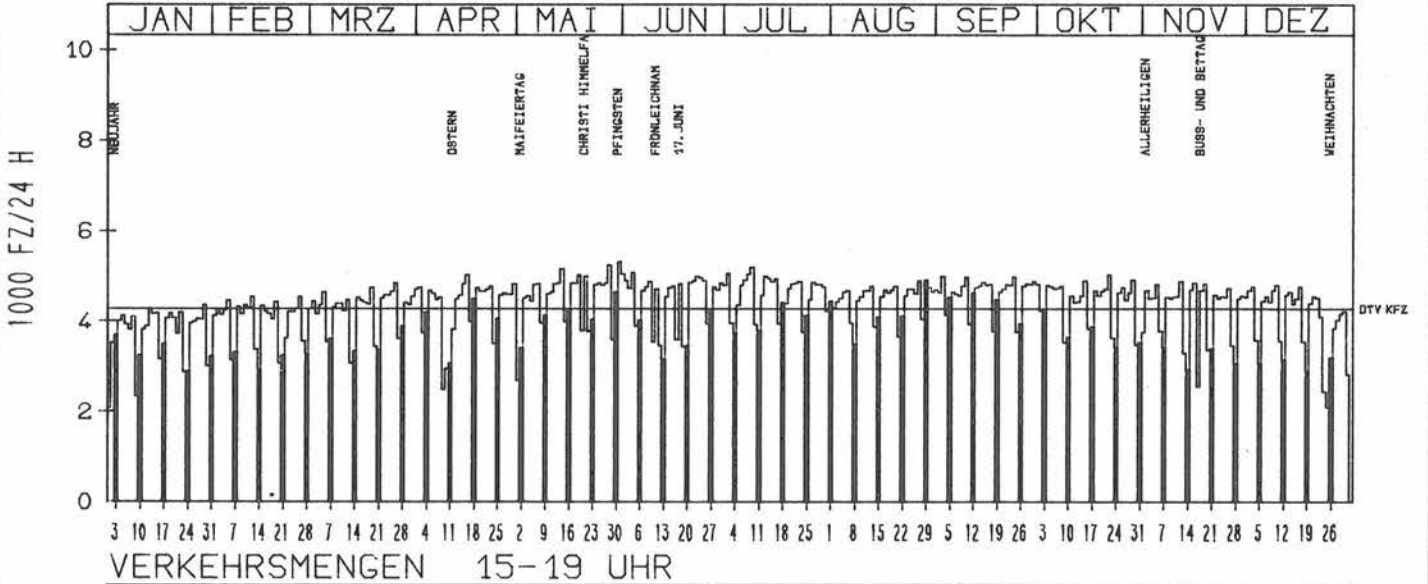
### TAEGLICHE VERKEHRSMENGE



## RICHTUNG WEST

DTV KFZ 4283  
MAX WERKTAG 5249 FR 28. 5.  
MAX FER-WKTAG 5203 FR 9. 7.  
MAX SO+FEITAG 5314 MO 31. 5.

### TAEGLICHE VERKEHRSMENGE



# JAHRESGANGLINIEN 1982

Obj: HELSA  
 NR.: 4723 6 651 (0651)

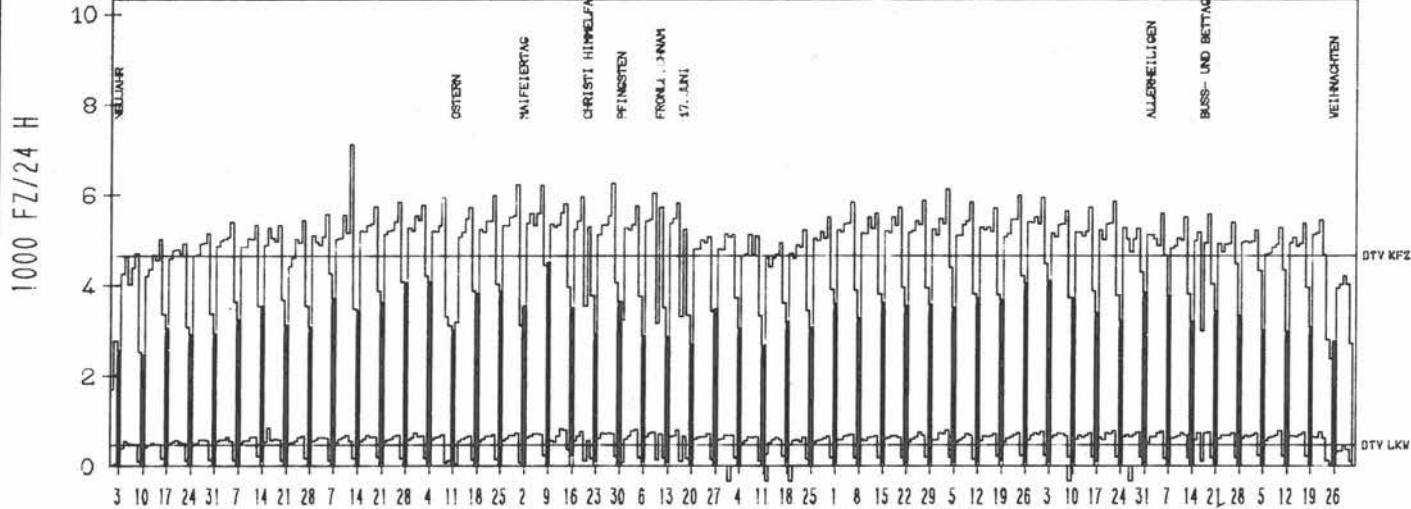
LAND: HESSEN  
 STRASSE: B 7  
 KM:  
 NETZKNOTEN: 4724 024  
 4723 009

## RICHTUNG OST

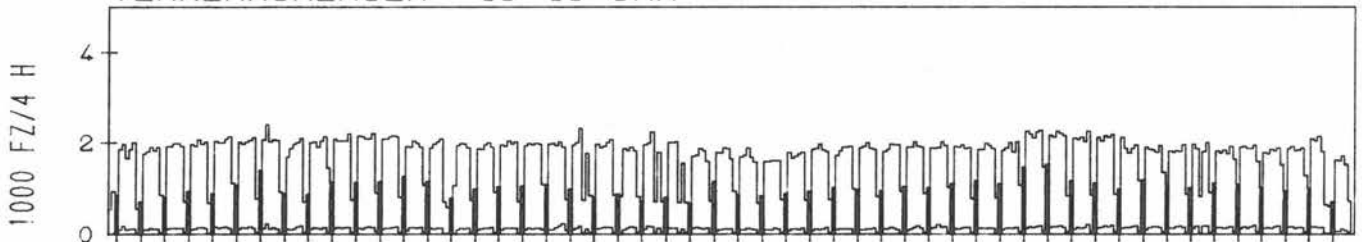
DTV KFZ 4650  
 DTV LKW 472 = 10.16 %  
 MAX WERKTAG 7114 FR 12. 3.  
 MAX FER-WKTAG 6120 FR 3. 9.  
 MAX SO+FEITAG 4504 SO 9. 5.

### TAEGLICHE VERKEHRSMENGE

JAN	FEB	MRZ	APR	MAI	JUN	JUL	AUG	SEP	OKT	NOV	DEZ
-----	-----	-----	-----	-----	-----	-----	-----	-----	-----	-----	-----



### VERKEHRSMENGEN 15-19 UHR

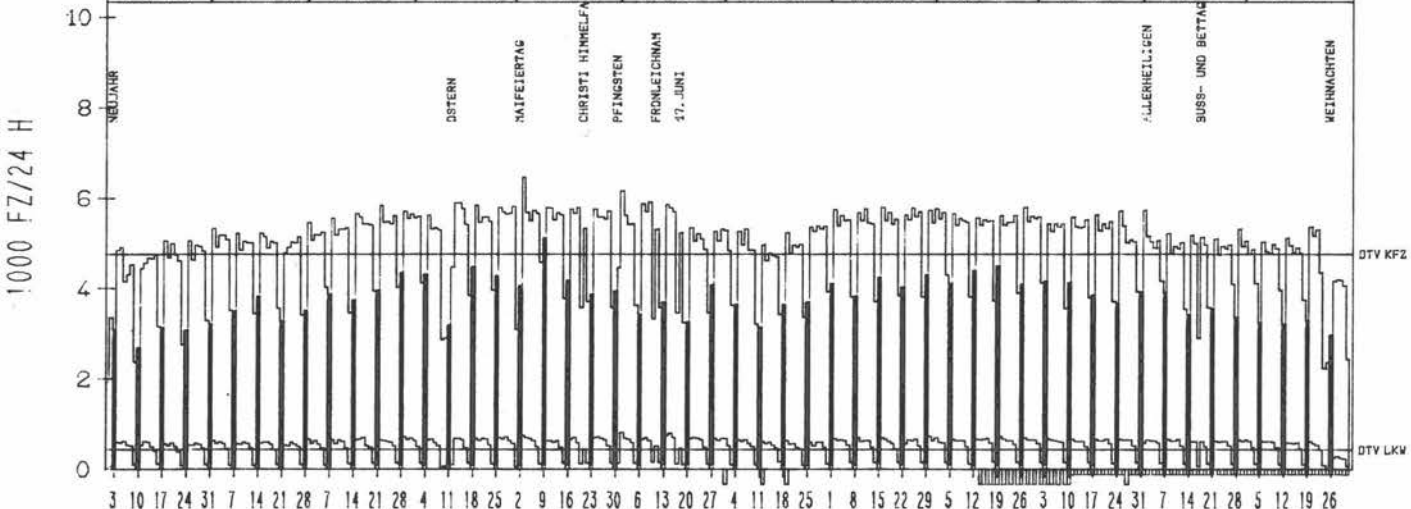


## RICHTUNG WEST


DTV KFZ 4773  
 DTV LKW 448 = 9.38 %  
 MAX WERKTAG 6476 MO 3. 5.  
 MAX FER-WKTAG 6161 DI 1. 6.  
 MAX SO+FEITAG 5127 SO 9. 5.

### TAEGLICHE VERKEHRSMENGE

JAN	FEB	MRZ	APR	MAI	JUN	JUL	AUG	SEP	OKT	NOV	DEZ
-----	-----	-----	-----	-----	-----	-----	-----	-----	-----	-----	-----



### VERKEHRSMENGEN 15-19 UHR





# JAHRESGANGLINIEN 1982

ZST: WAHLROD

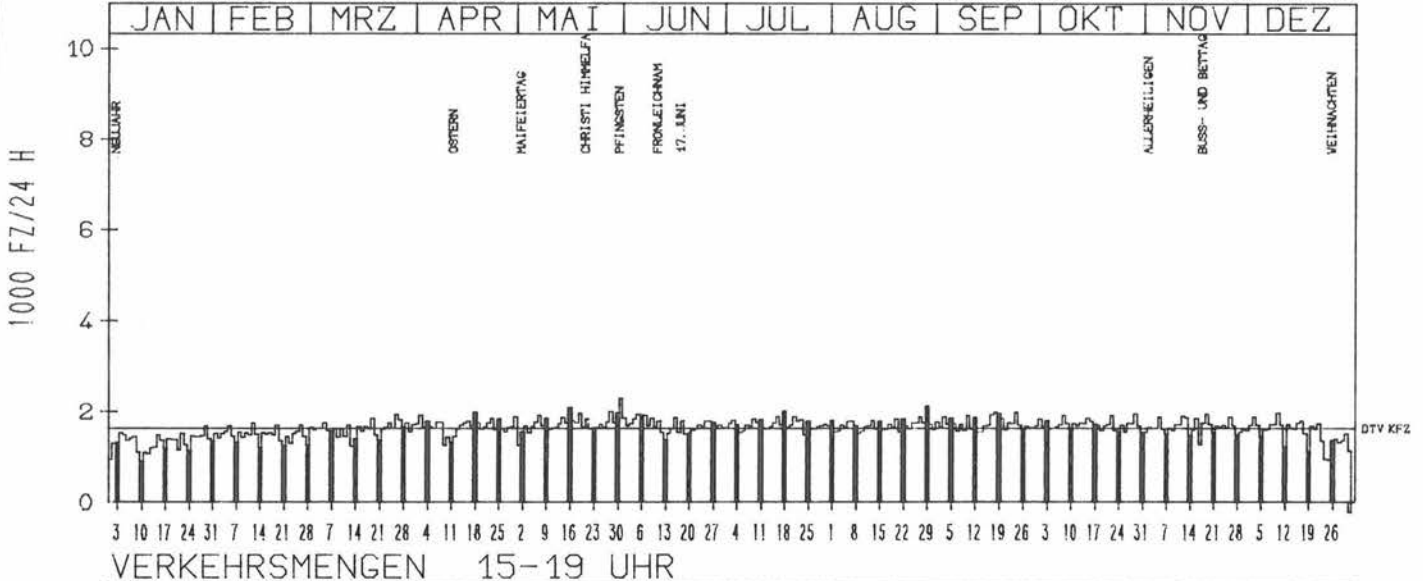
NR.: 5312 7 002

LAND: RHEINLAND-PFALZ  
 STRASSE: B 8  
 KM: 95.0  
 NETZKNOTEN: 5312 056  
 5312 060

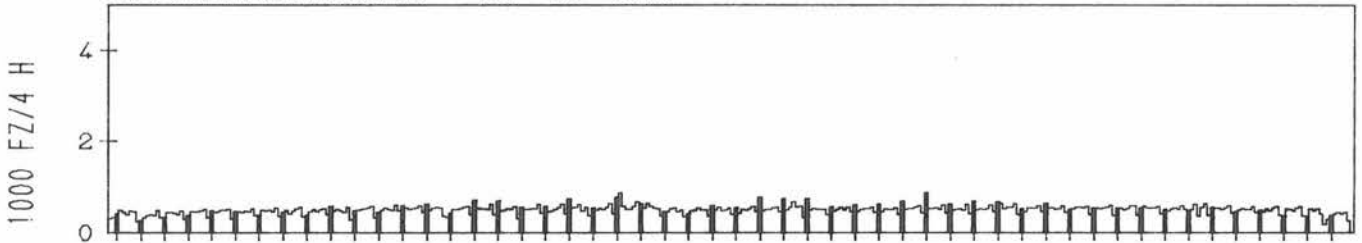
## RICHTUNG NÖRD

DTV KFZ 1636  
 MAX WERKTAG 2003 FR 28. 5.  
 MAX FER-WKTAG 1923 FR 10. 9.  
 MAX SO+FEITAG 2285 MO 31. 5.

### TAEGLICHE VERKEHRSMENGE



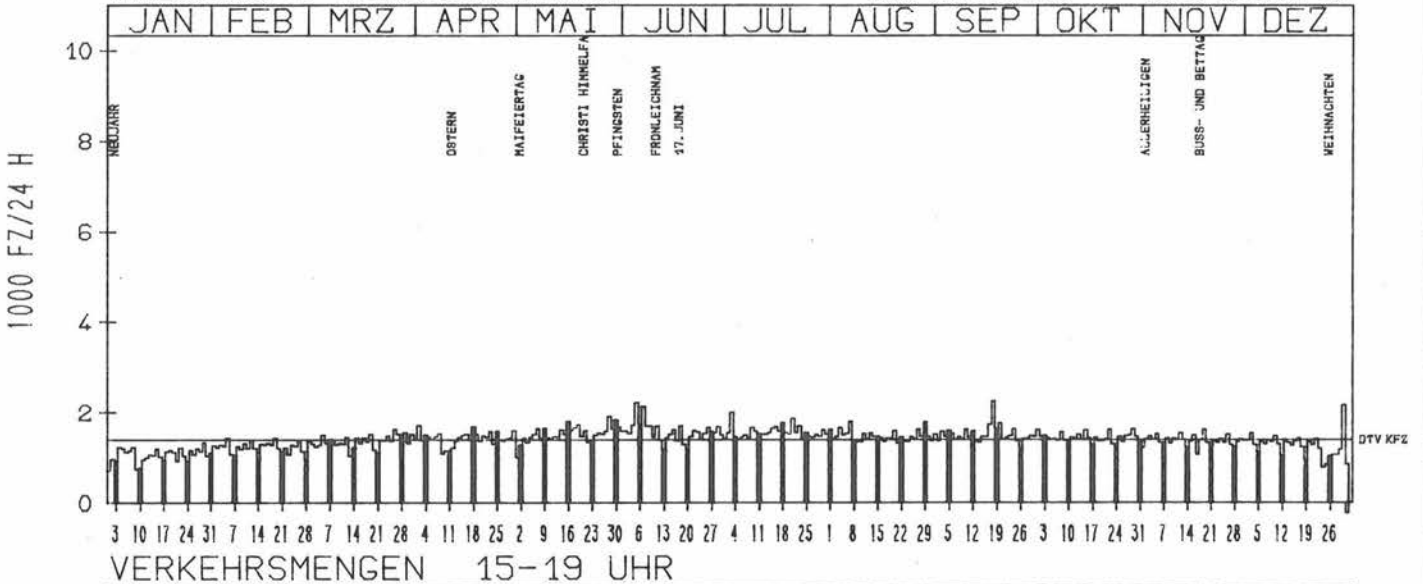
VERKEHRSMENGEN 15-19 UHR



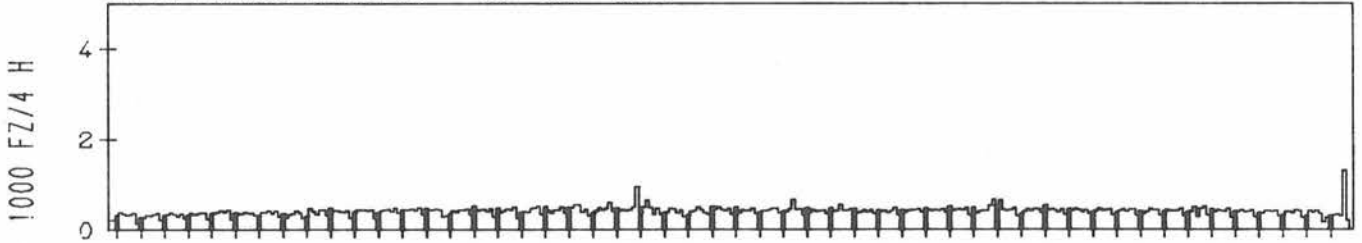
## RICHTUNG SÜED

DTV KFZ 1408  
 MAX WERKTAG 2251 SA 18. 9.  
 MAX FER-WKTAG 2173 DO 30. 12.  
 MAX SO+FEITAG 1845 SO 30. 5.

### TAEGLICHE VERKEHRSMENGE



VERKEHRSMENGEN 15-19 UHR



# JAHRESGANGLINIEN 1982

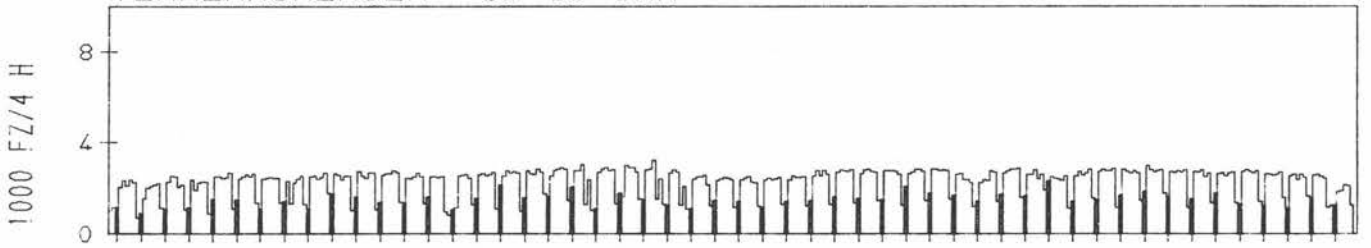
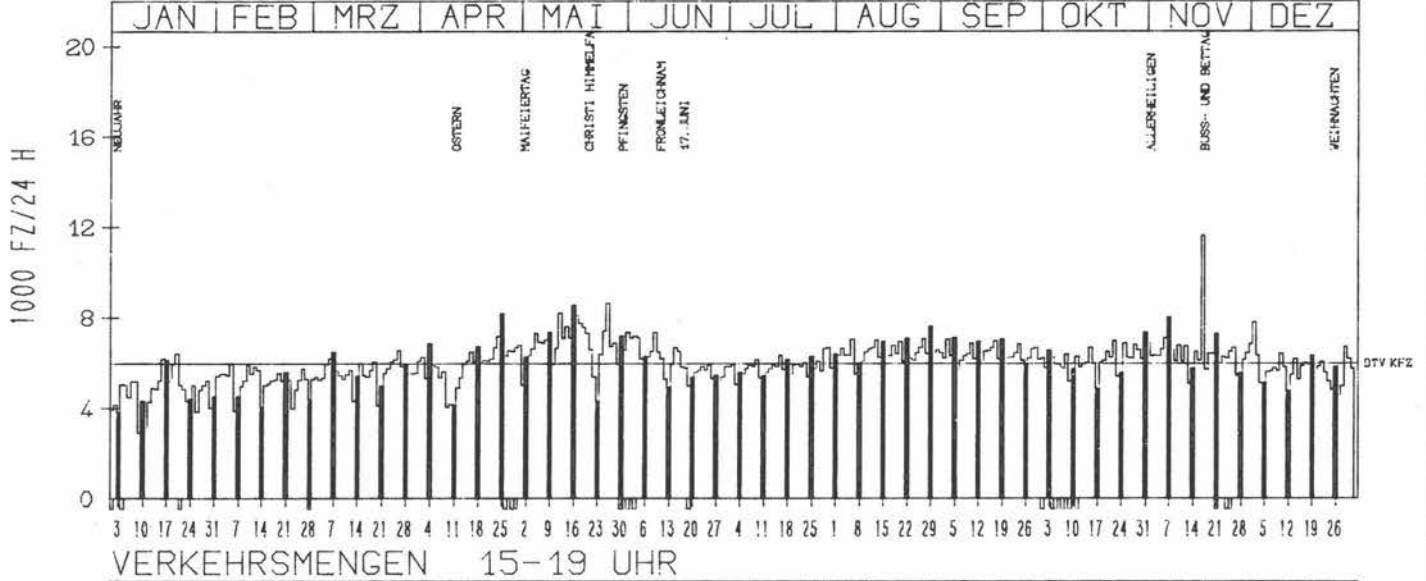
ZST: KÖENIGSTEIN  
NR.: 5816 6 601 (0601)

LAND: HESSEN  
STRASSE: B 8  
KM: 14.0  
NETZKNOTEN: 5716 028  
5816 037

## RICHTUNG NÖRD

### TÄGLICHE VERKEHRSMENGE

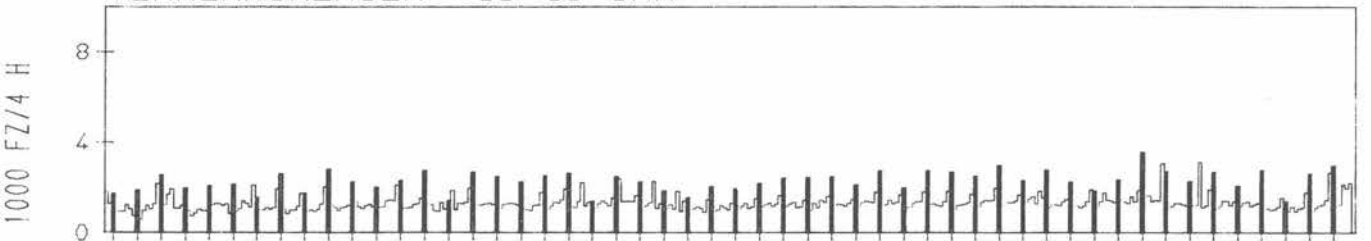
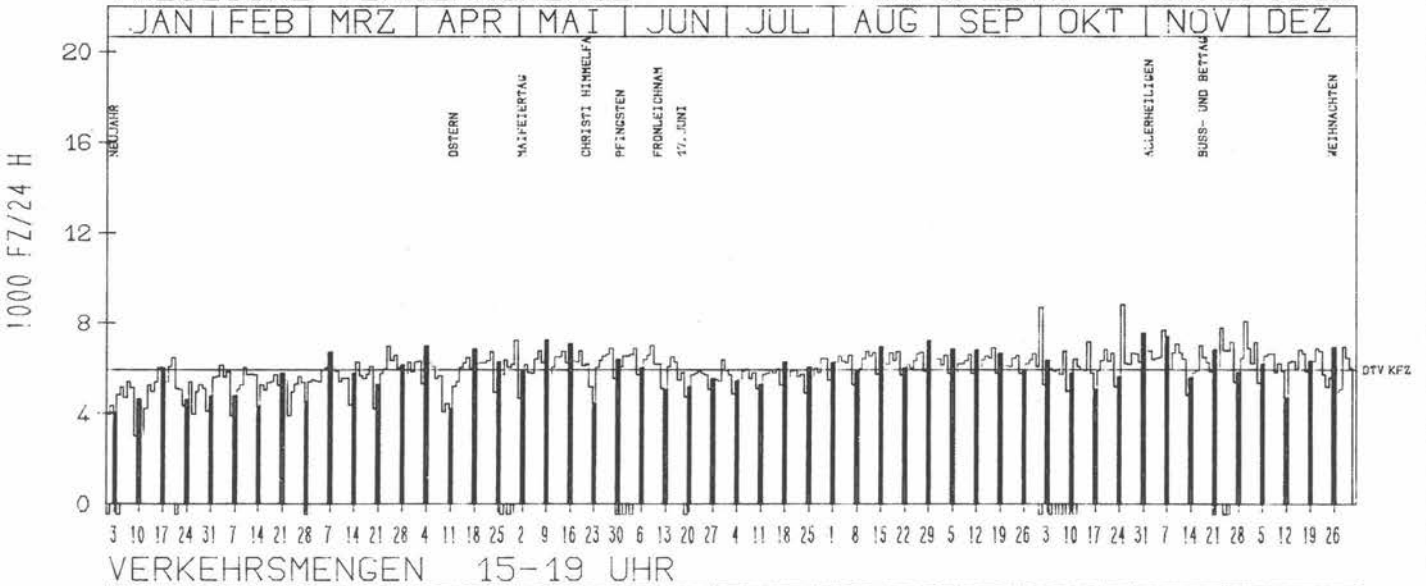
DTV KFZ 5967  
MAX WERKTAG 8643 MI 26. 5.  
MAX FER-WKTAG 7072 FR 27. 8.  
MAX SO+FEITAG 11633 MI 17. 11.



## RICHTUNG SÜED

### TÄGLICHE VERKEHRSMENGE

DTV KFZ 5944  
MAX WERKTAG 8852 MO 25. 10.  
MAX FER-WKTAG 6934 MI 29. 12.  
MAX SO+FEITAG 7541 SO 31. 10.



# JAHRESGANGLINIEN 1982

ZST: STRAUBING

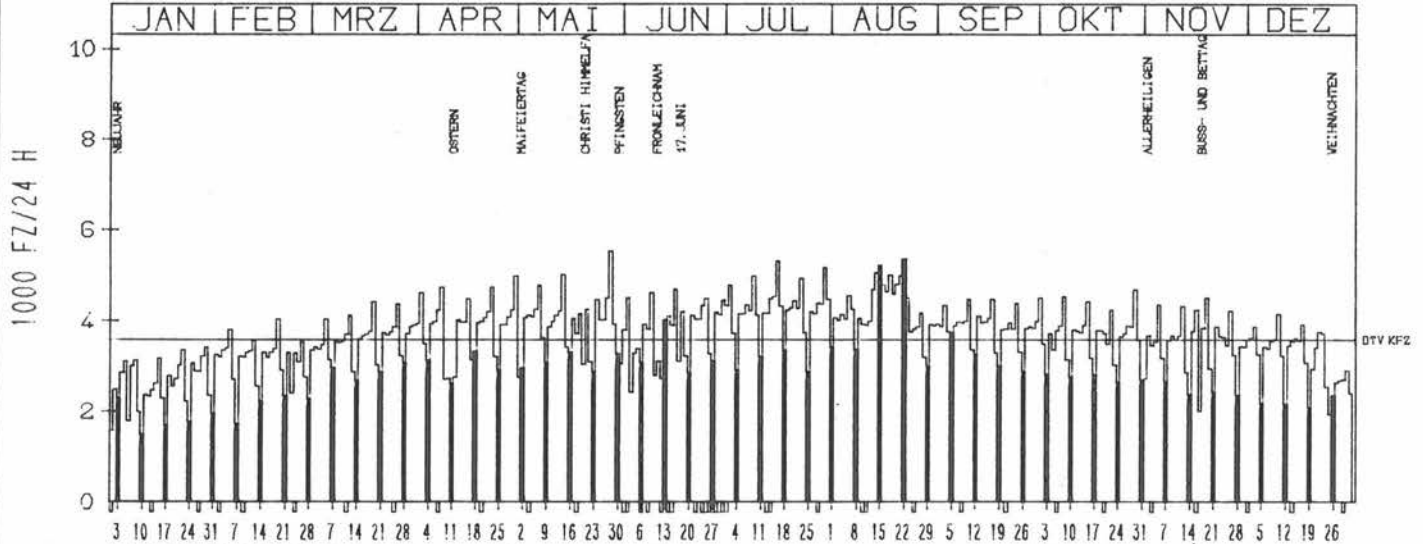
NR.: 7141 4 843

LAND: BAYERN  
STRASSE: B 8  
KM: 40.3  
NETZKNOTEN:

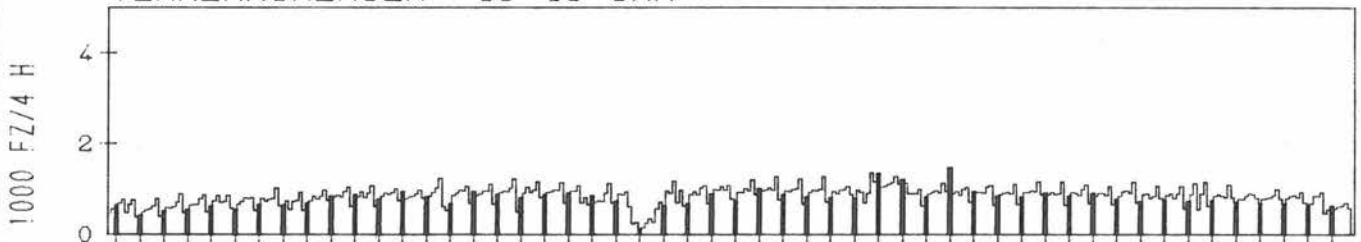
## RICHTUNG WEST

DTV KFZ 3582  
MAX WERKTAG 5539 FR 28. 5.  
MAX FER-WKTAG 5312 FR 16. 7.  
MAX SO+FEITAG 5348 SO 22. 8.

### TAEGLICHE VERKEHRSMENGE



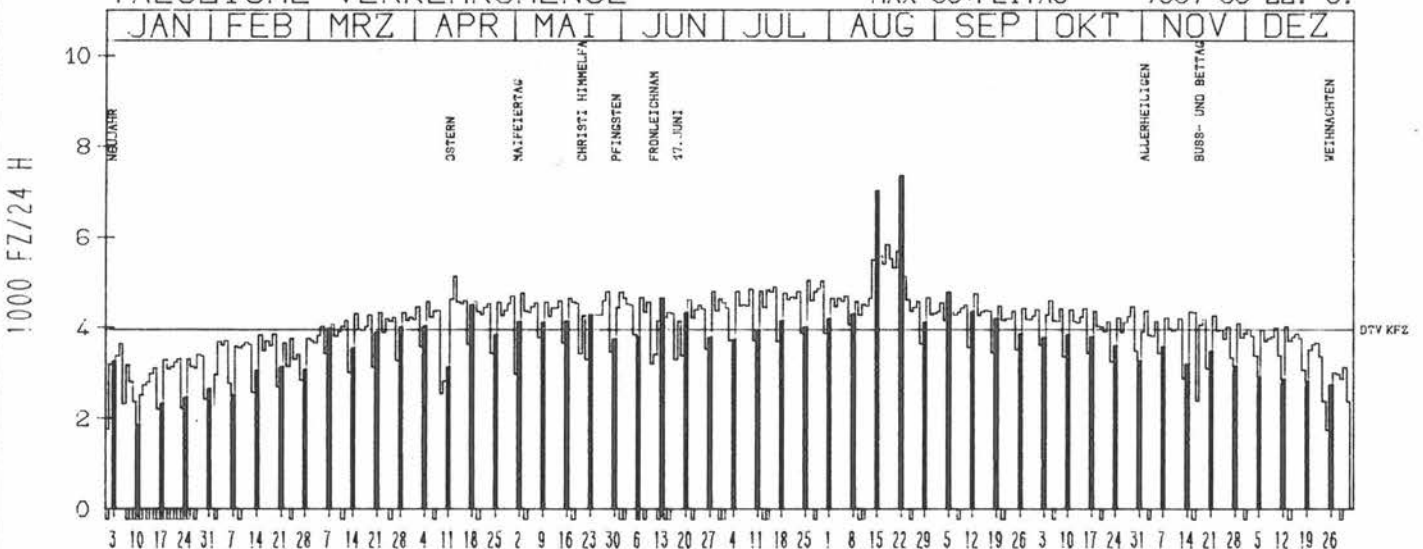
### VERKEHRSMENGEN 15-19 UHR



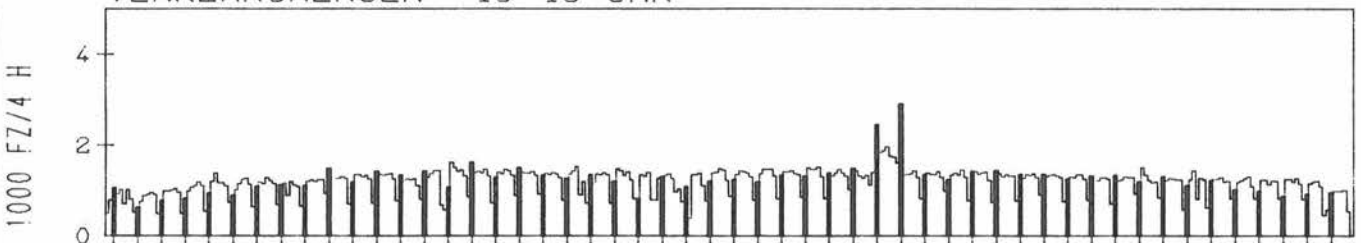
## RICHTUNG OST

DTV KFZ 3954  
MAX WERKTAG 4797 FR 28. 5.  
MAX FER-WKTAG 5831 MI 18. 8.  
MAX SO+FEITAG 7357 SO 22. 8.

### TAEGLICHE VERKEHRSMENGE



### VERKEHRSMENGEN 15-19 UHR



# JAHRESGANGLINIEN 1982

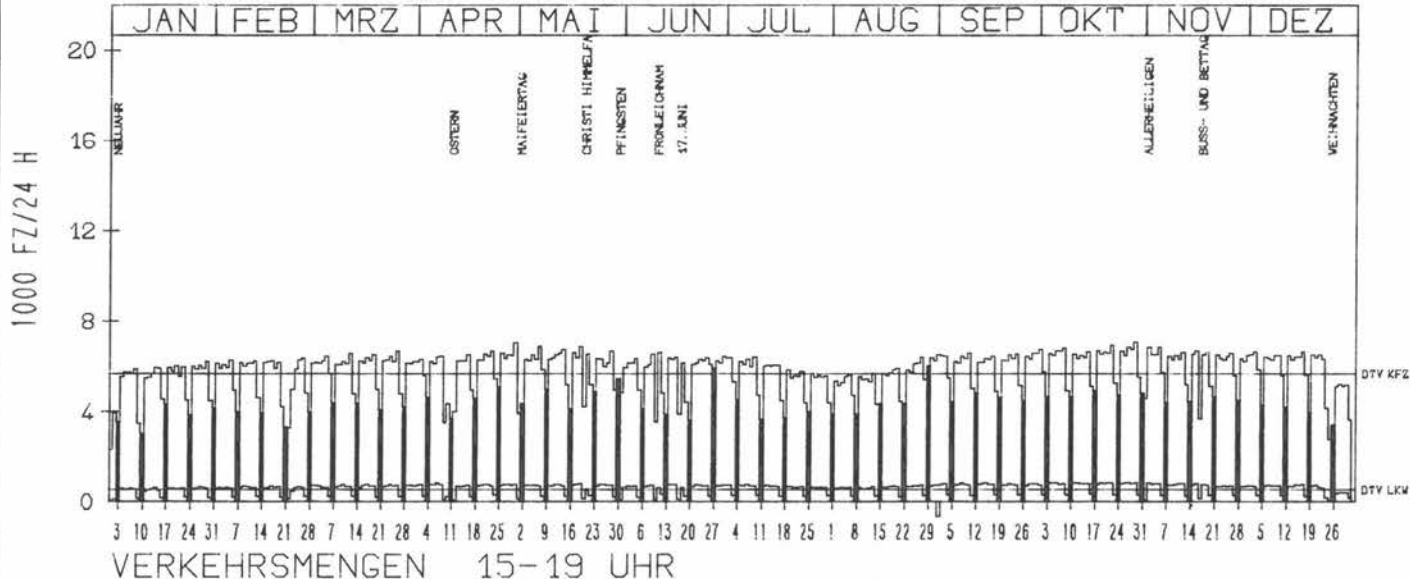
ZST: GELDERN  
 NR.: 4403 5 216

LAND: NORDRHEIN-WESTFALEN  
 STRASSE: B 9  
 KM: 19.1  
 NETZKNOTEN: 4403 005  
 4403 006

RICHTUNG NÖRD

DTV KFZ 5671  
 DTV LKW 531 = 9.36 %  
 MAX WERKTAG 7060 FR 29. 10.  
 MAX FER-WKTAG 6631 FR 15. 10.  
 MAX SO+FEITAG 6000 SO 29. 8.


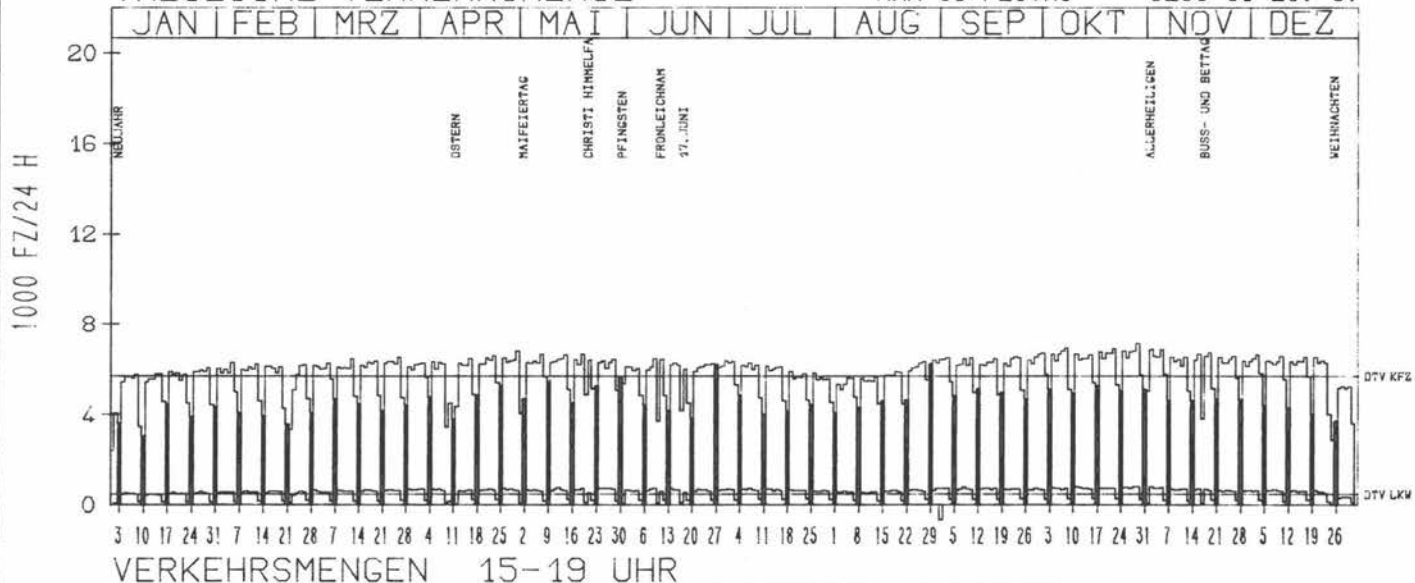
TAEGLICHE VERKEHRSMENGE



RICHTUNG SÜED

DTV KFZ 5709  
 DTV LKW 486 = 8.50 %  
 MAX WERKTAG 7145 FR 29. 10.  
 MAX FER-WKTAG 6665 MO 11. 10.  
 MAX SO+FEITAG 6259 SO 29. 8.

TAEGLICHE VERKEHRSMENGE



# JAHRESGANGLINIEN 1982

ZST: ROLANDSWERTH  
 NR.: 5309 7 011

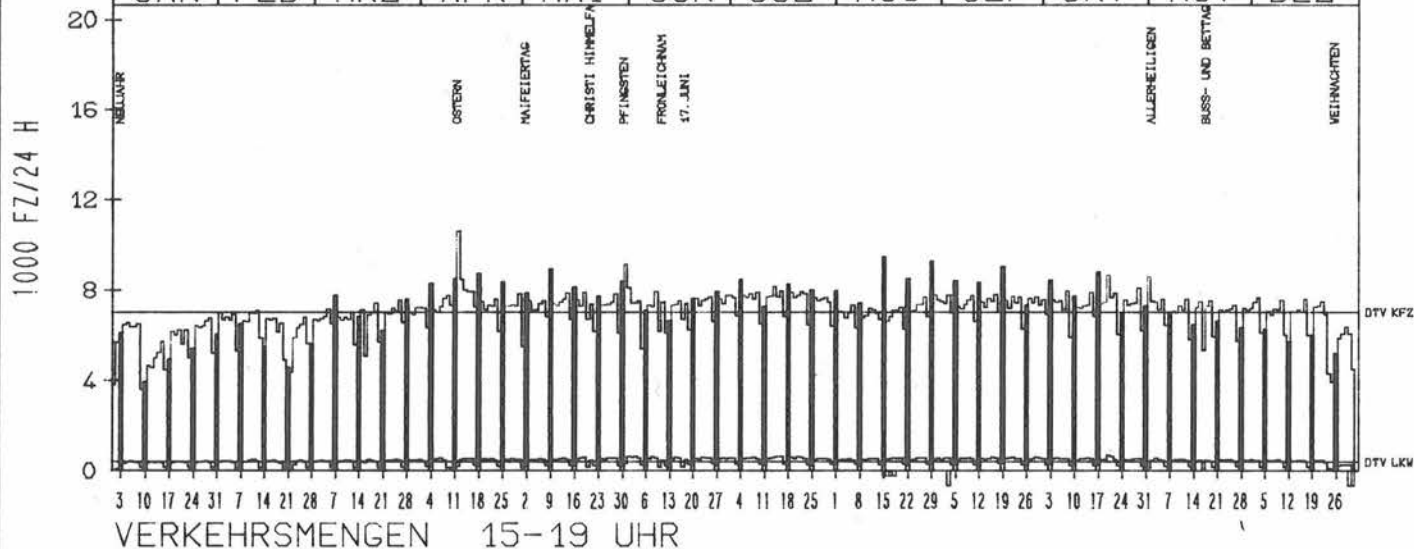
LAND: RHEINLAND-PFALZ  
 STRASSE: B 9  
 KM: 38.5  
 NETZKNOTEN:

RICHTUNG NORD

DTV KFZ 7025  
 DTV LKW 401 = 5.71 %  
 MAX WERKTAG 8660 MI 20.10.  
 MAX FER-WKTAG 8460 DI 13. 4.  
 MAX SO+FEITAG 10589 MO 12. 4.

TAEGLICHE VERKEHRSMENGE

JAN | FEB | MRZ | APR | MAI | JUN | JUL | AUG | SEP | OKT | NOV | DEZ


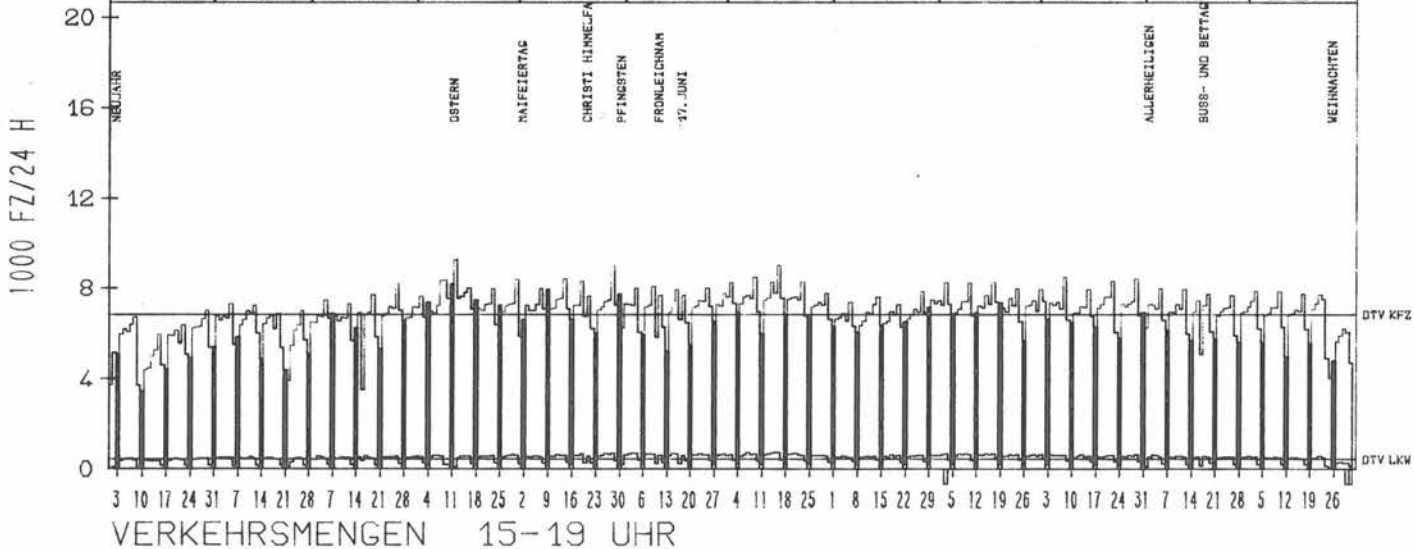


RICHTUNG SUED

DTV KFZ 6841  
 DTV LKW 456 = 6.67 %  
 MAX WERKTAG 9055 FR 28. 5.  
 MAX FER-WKTAG 9028 FR 16. 7.  
 MAX SO+FEITAG 9272 MO 12. 4.

TAEGLICHE VERKEHRSMENGE

JAN | FEB | MRZ | APR | MAI | JUN | JUL | AUG | SEP | OKT | NOV | DEZ





# JAHRESGANGLINIEN 1982

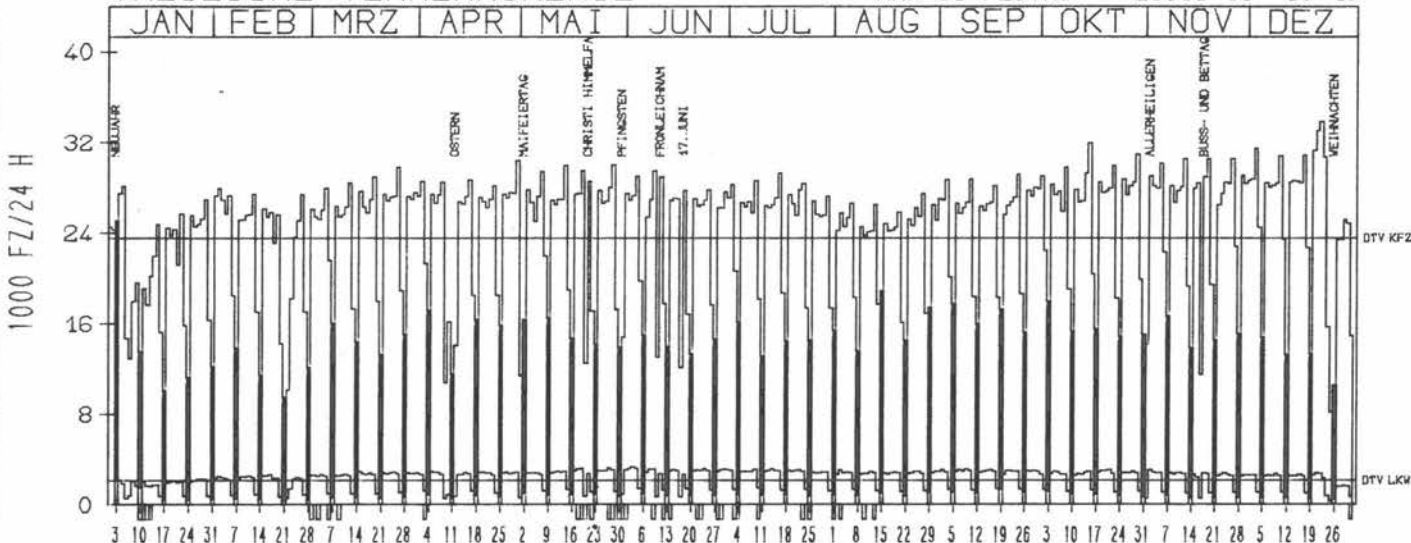
ZST: MITTELWEIDEN  
 NR.: 5611 7 014 (7013)

LAND: RHEINLAND-PFALZ  
 STRASSE: B 9  
 KM: 82.9  
 NETZKNOTEN: 5611 011  
 5611 015

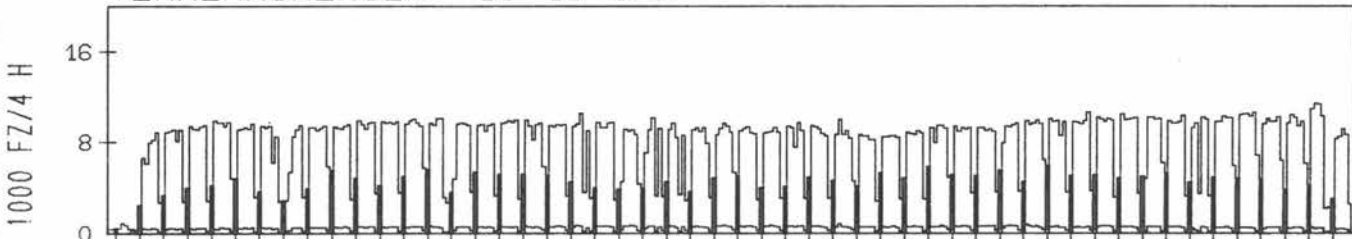
RICHTUNG NÖRD

DTV KFZ 23491  
 DTV LKW 2150 = 9.15 %  
 MAX WERKTAG 33824 MI 22.12.  
 MAX FER-WKTAG 30624 DO 23.12.  
 MAX SO+FEITAG 25058 SO 3.1.

TAEGLICHE VERKEHRSMENGE



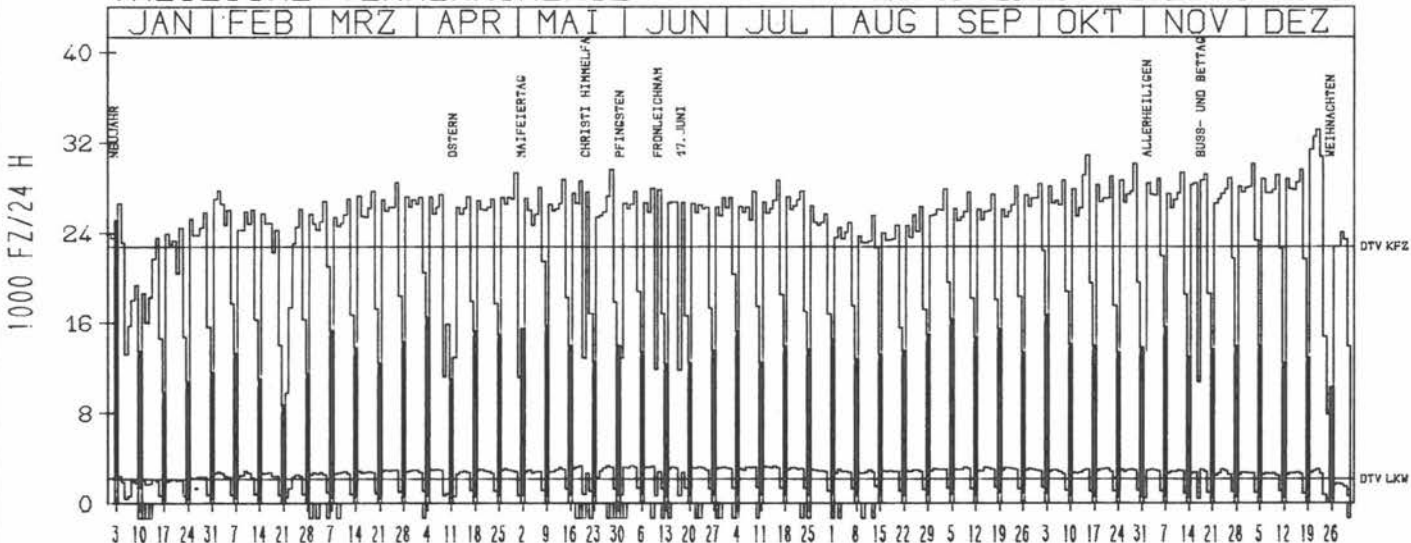
VERKEHRSMENGEN 15-19 UHR



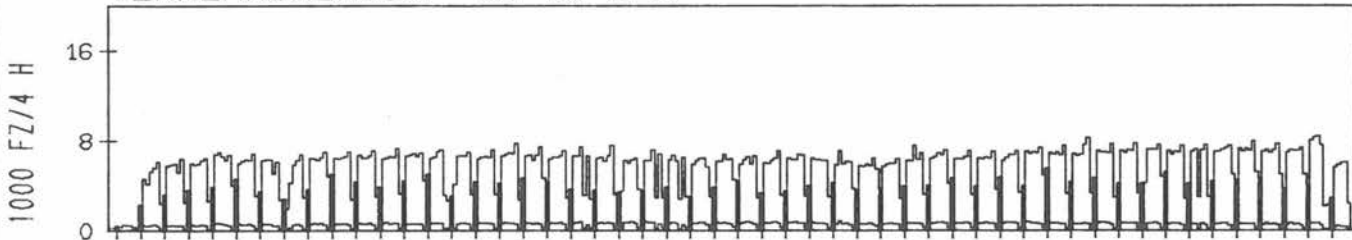
RICHTUNG SÜED

DTV KFZ 22804  
 DTV LKW 2189 = 9.60 %  
 MAX WERKTAG 33144 MI 22.12.  
 MAX FER-WKTAG 30717 DO 23.12.  
 MAX SO+FEITAG 25139 SO 3.1.

TAEGLICHE VERKEHRSMENGE



VERKEHRSMENGEN 15-19 UHR



# JAHRESGANGLINIEN 1982

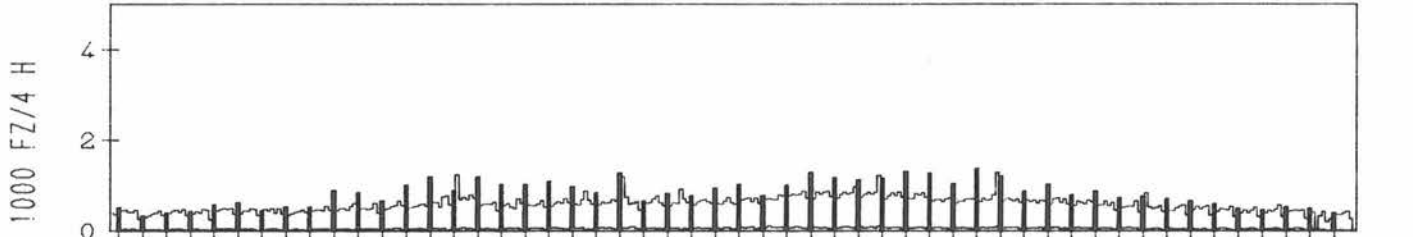
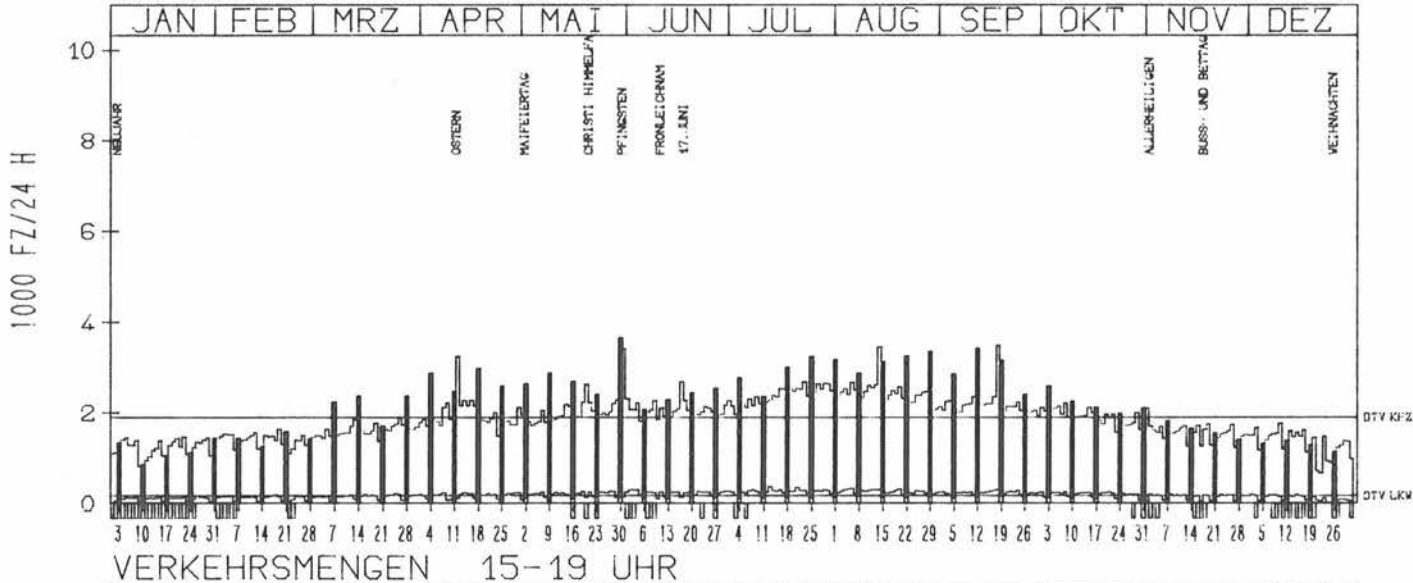
ZST: OBERWESEL  
 NR.: 5812 7 001

LAND: RHEINLAND-PFALZ  
 STRASSE: B 9  
 KM: 127.7  
 NETZKNOTEN: 5912 070  
 5812 002

RICHTUNG NÖRD

DTV KFZ 1908  
 DTV LKW 174 = 9.12 %  
 MAX WERKTAG 3481 SA 18. 9.  
 MAX FER-WKTAG 3455 SA 14. 8.  
 MAX SO+FEITAG 3648 SO 30. 5.

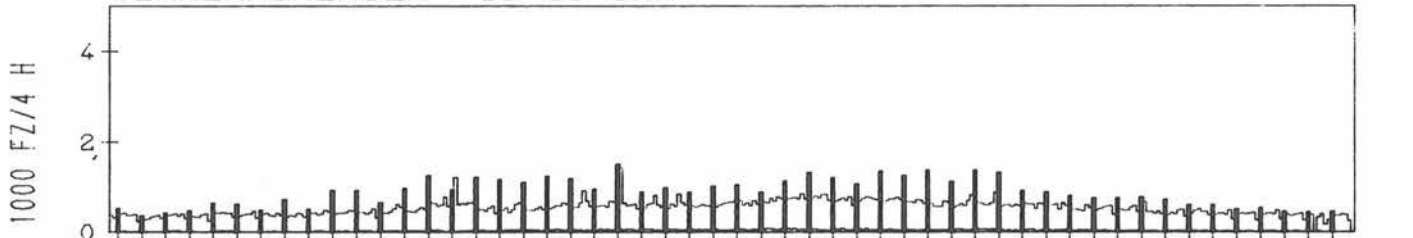
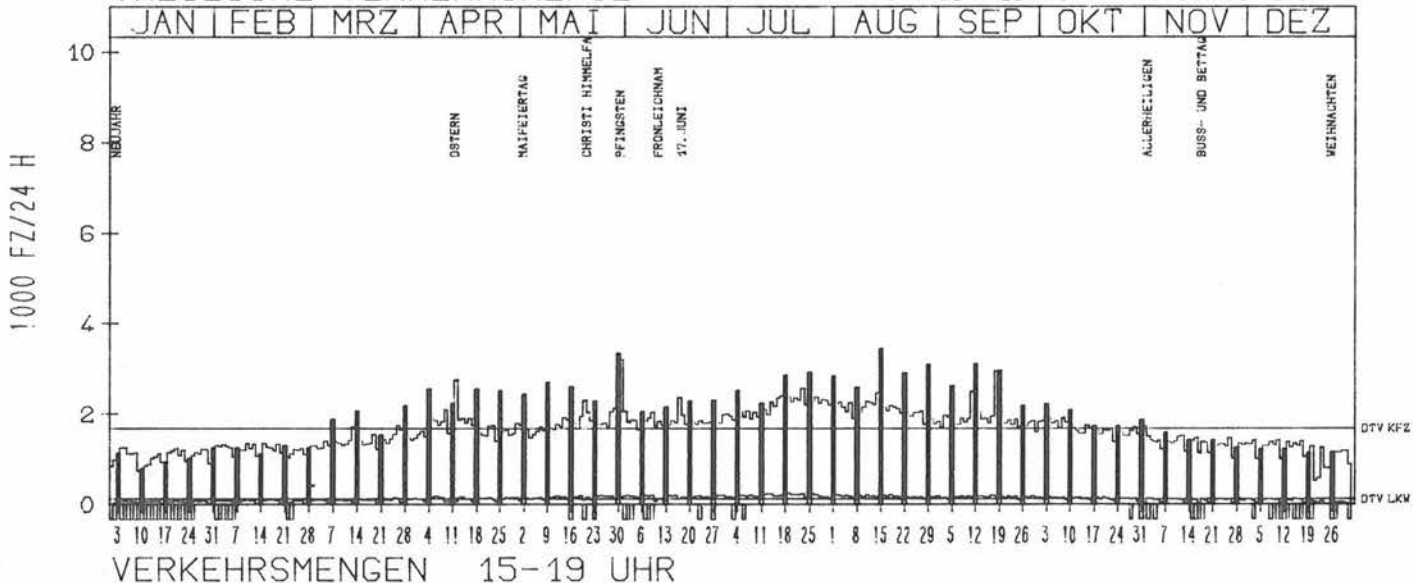
TAEGLICHE VERKEHRSMENGE



RICHTUNG SÜED

DTV KFZ 1692  
 DTV LKW 123 = 7.26 %  
 MAX WERKTAG 2947 SA 18. 9.  
 MAX FER-WKTAG 2566 FR 23. 7.  
 MAX SO+FEITAG 3433 SO 15. 8.

TAEGLICHE VERKEHRSMENGE



# JAHRESGANGLINIEN 1982

ZST: WÖRMS

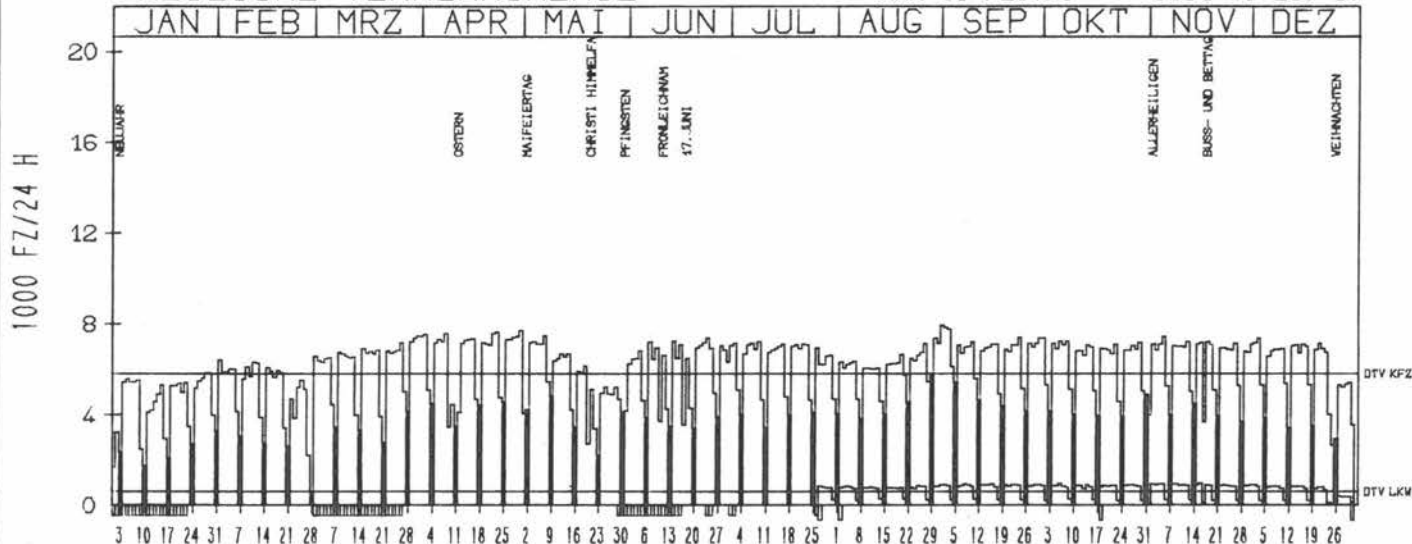
NR.: 6316 7 029

LAND: RHEINLAND-PFALZ  
 STRASSE: B 9  
 KM: 1.9  
 NETZKNOTEN: 6316 364  
 6316 363


RICHTUNG NÖRD

DTV KFZ 5793  
 DTV LKW 622 = 10.73 %  
 MAX WERKTAG 7685 FR 30. 4.  
 MAX FER-WKTAG 7942 MI 1. 9.  
 MAX SO+FEITAG 5801 SO 29. 8.

TAEGLICHE VERKEHRSMENGE



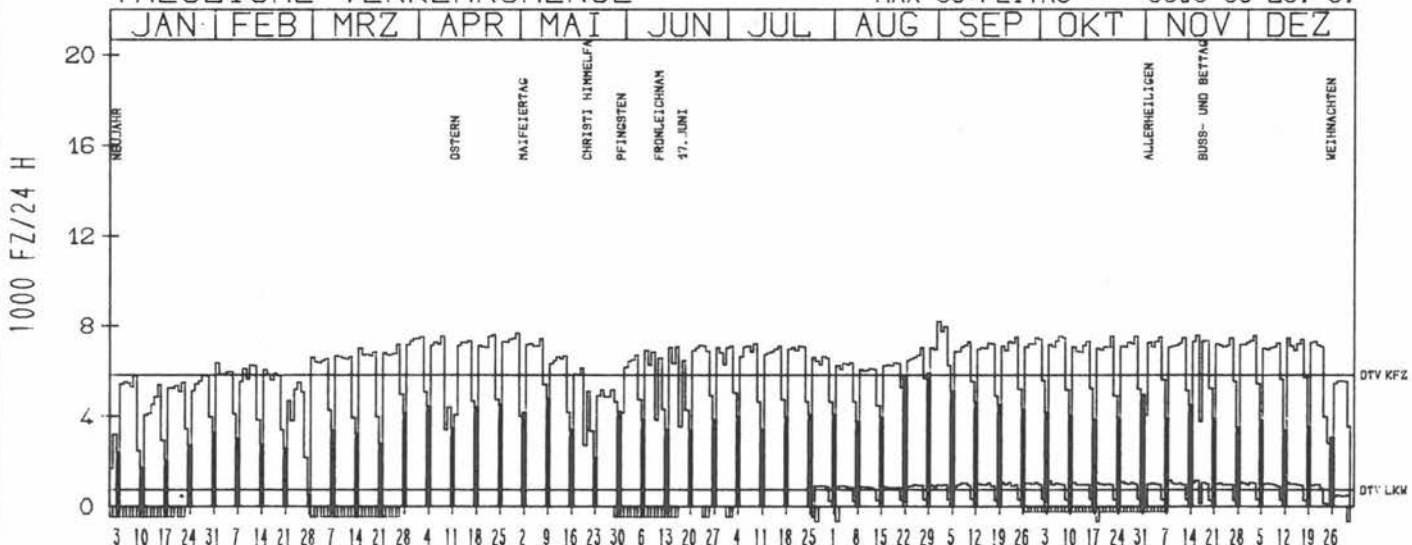
VERKEHRSMENGEN 15-19 UHR




RICHTUNG SÜED

DTV KFZ 5847  
 DTV LKW 738 = 12.63 %  
 MAX WERKTAG 7672 FR 30. 4.  
 MAX FER-WKTAG 8212 MI 1. 9.  
 MAX SO+FEITAG 5905 SO 29. 8.

TAEGLICHE VERKEHRSMENGE



VERKEHRSMENGEN 15-19 UHR



# JAHRESGANGLINIEN 1982

ZST: SCHWEGENHEIM

LAND: RHEINLAND-PFALZ

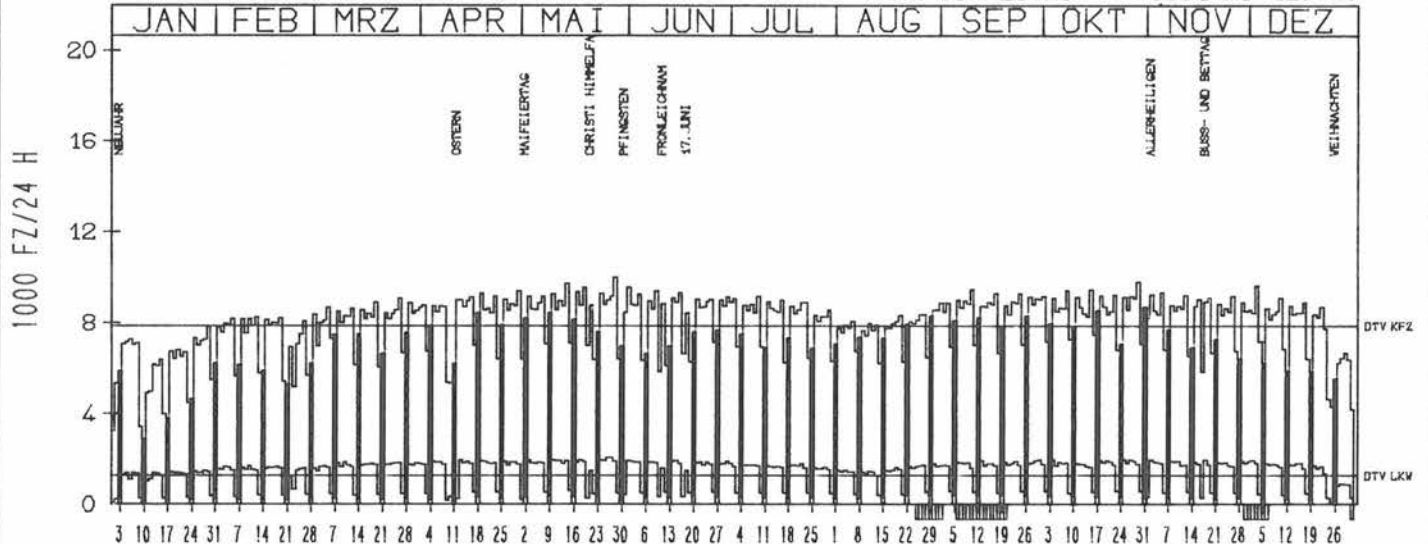
NR.: 6716 7 025 (7011)

STRASSE: B 9  
KM:  
NETZKNOTEN:

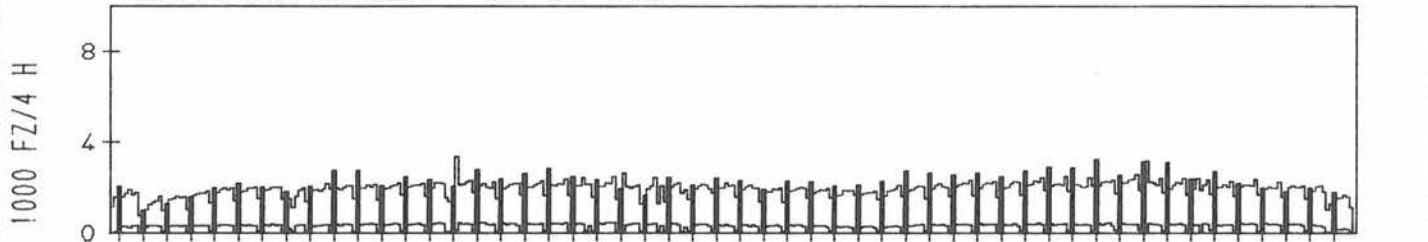
## RICHTUNG NÖRD

DTV KFZ	7855
DTV LKW	1280 = 16.29 %
MAX WERKTAG	10004 FR 28. 5.
MAX FER-WKTAG	9565 DI 1. 6.
MAX SO+FEITAG	8991 MO 12. 4.

### TÄGLICHE VERKEHRSMENGE



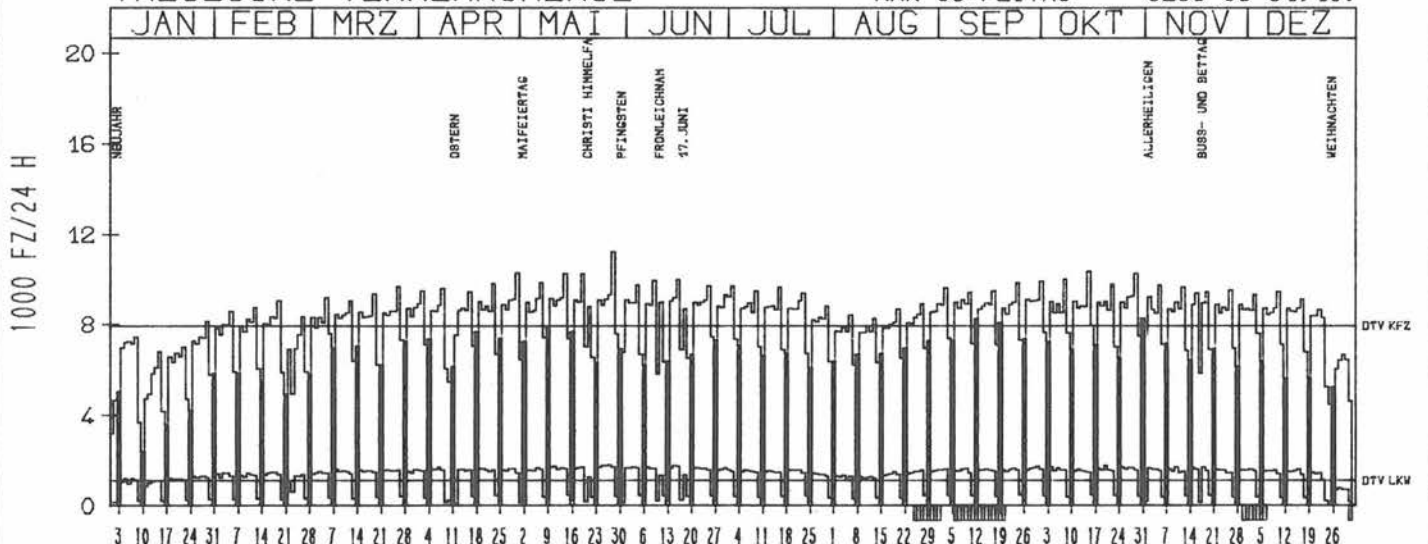
### VERKEHRSMENGEN 15-19 UHR



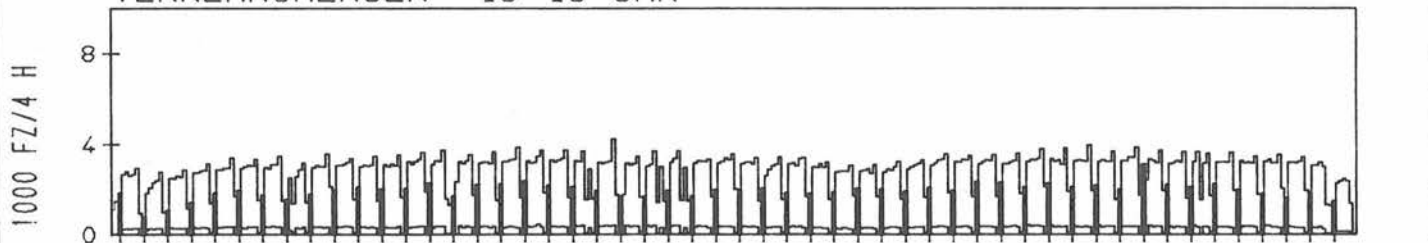
## RICHTUNG SÜED

DTV KFZ	7935
DTV LKW	1101 = 13.88 %
MAX WERKTAG	11244 FR 28. 5.
MAX FER-WKTAG	9785 FR 5. 11.
MAX SO+FEITAG	8286 SO 31. 10.

### TÄGLICHE VERKEHRSMENGE



### VERKEHRSMENGEN 15-19 UHR



# JAHRESGANGLINIEN 1982

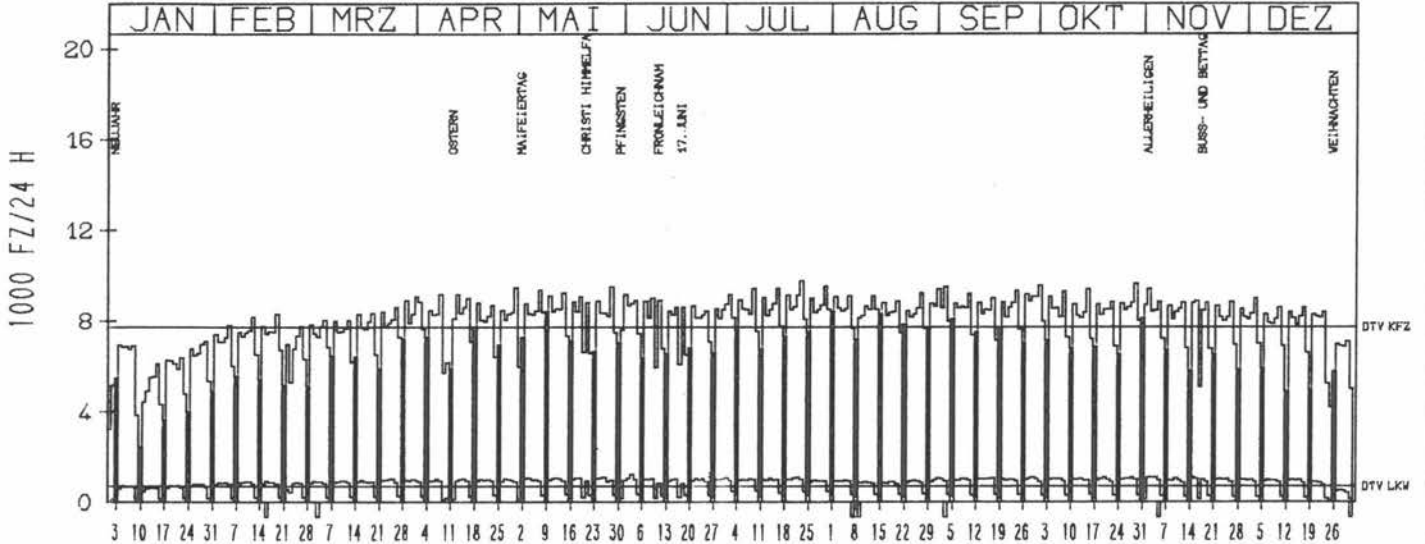
ZST: FEHRBACH  
 NR.: 6711 7 005

LAND: RHEINLAND-PFALZ  
 STRASSE: B 10  
 KM: 17.9  
 NETZKNOTEN: 6710 038  
 6711 032

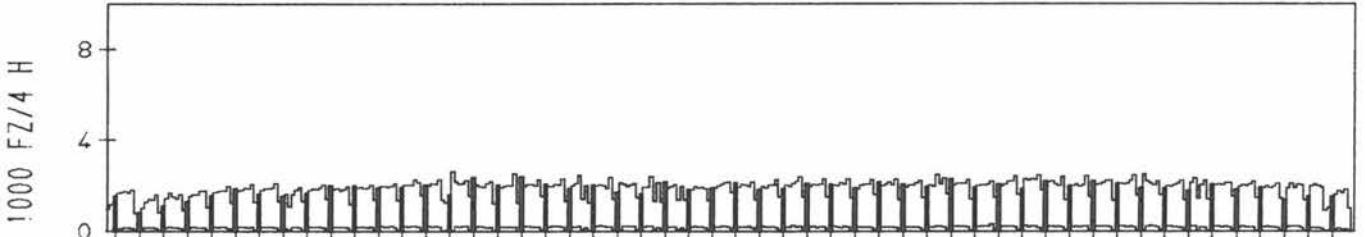
RICHTUNG OST

DTV KFZ 7743  
 DTV LKW 705 = 9.11 %  
 MAX WERKTAG 9638 FR 29.10.  
 MAX FER-WKTAG 9763 FR 23.7.  
 MAX SO+FEITAG 8712 MO 1.11.

TAEGLICHE VERKEHRSMENGE



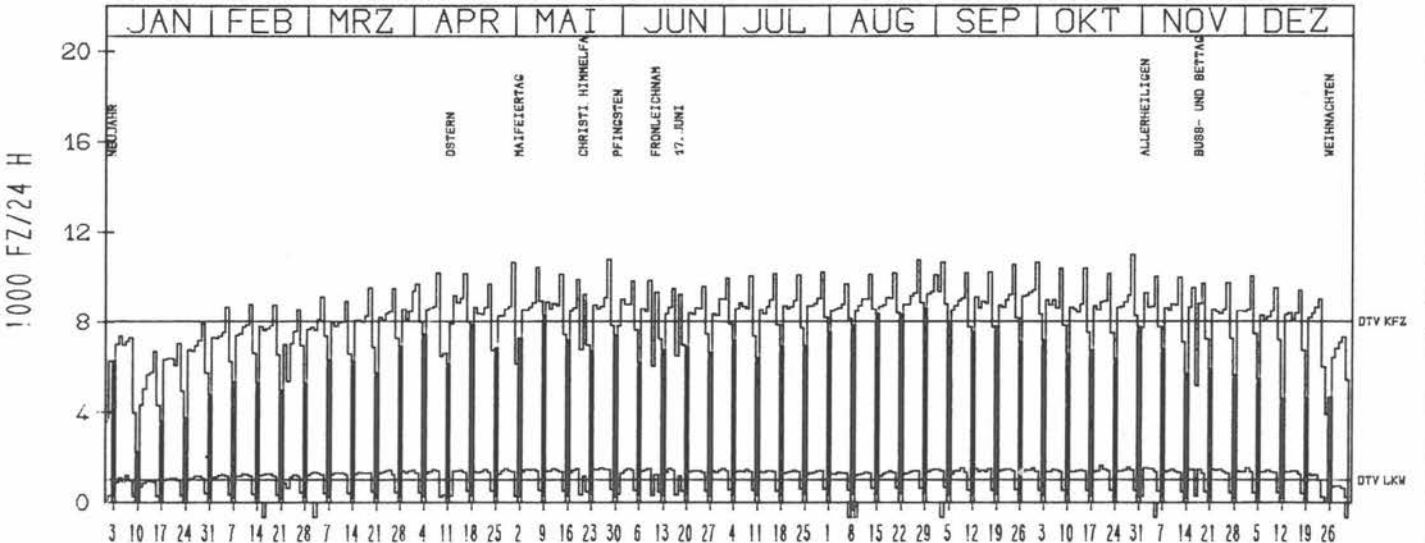
VERKEHRSMENGEN 15-19 UHR



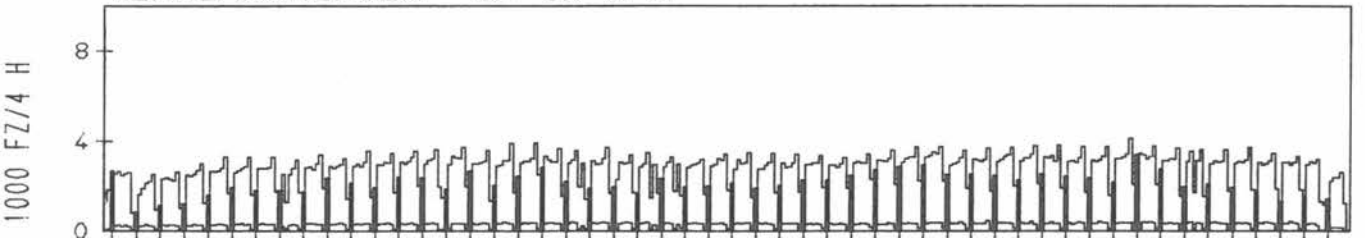
RICHTUNG WEST

DTV KFZ 8049  
 DTV LKW 1030 = 12.79 %  
 MAX WERKTAG 11000 FR 29.10.  
 MAX FER-WKTAG 10774 FR 27.8.  
 MAX SO+FEITAG 8591 SO 29.8.

TAEGLICHE VERKEHRSMENGE



VERKEHRSMENGEN 15-19 UHR





# JAHRESGANGLINIEN 1982

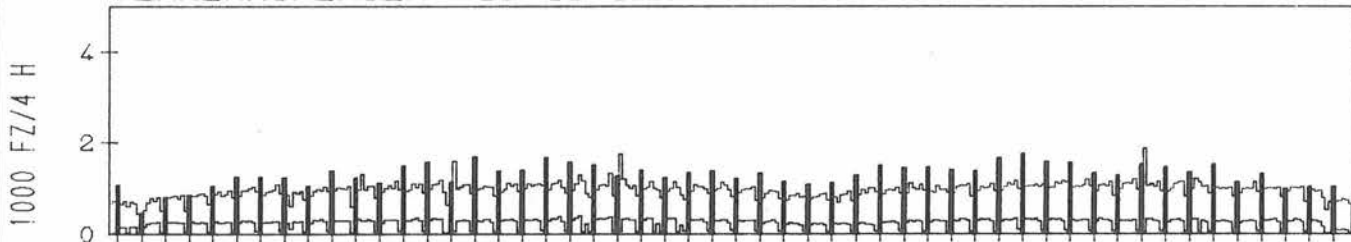
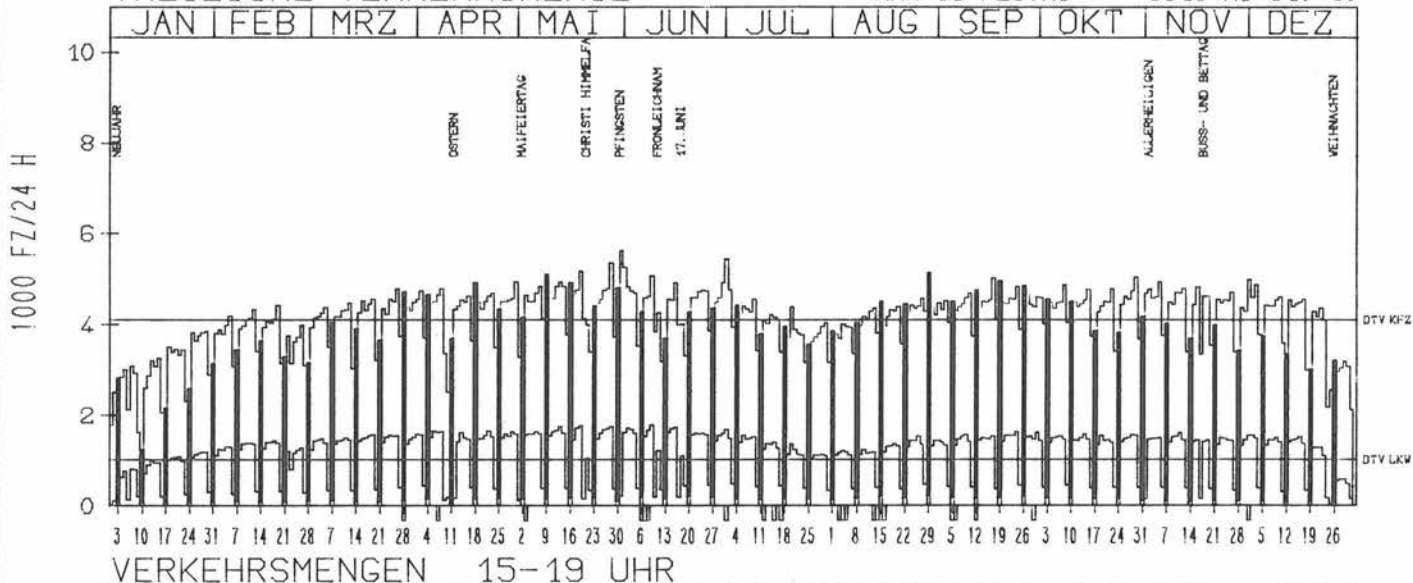
ZST: VAHINGEN(ENZ)  
 NR.: 7019 8 678 (1108)

LAND: BADEN-WUERTTEMBERG  
 STRASSE: B 10  
 KM:  
 NETZKNOTEN: 7020 001  
 7019 044

## RICHTUNG OST

DTV KFZ 4101  
 DTV LKW 1024 = 24.96 %  
 MAX WERKTAG 5356 FR 28. 5.  
 MAX FER-WKTAG 5255 DI 1. 6.  
 MAX SO+FEITAG 5619 MO 31. 5.

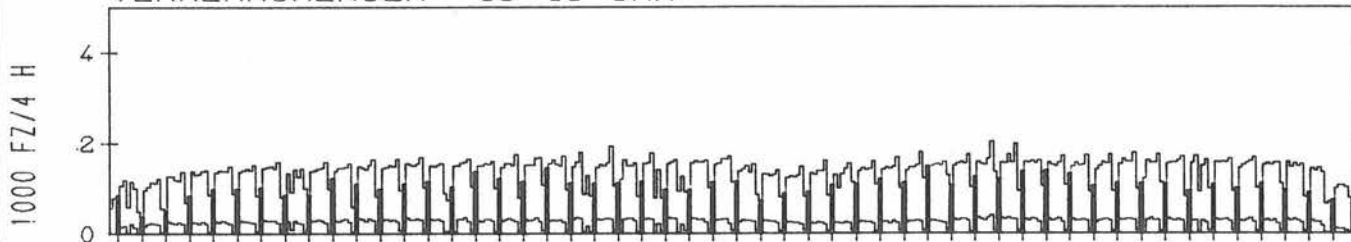
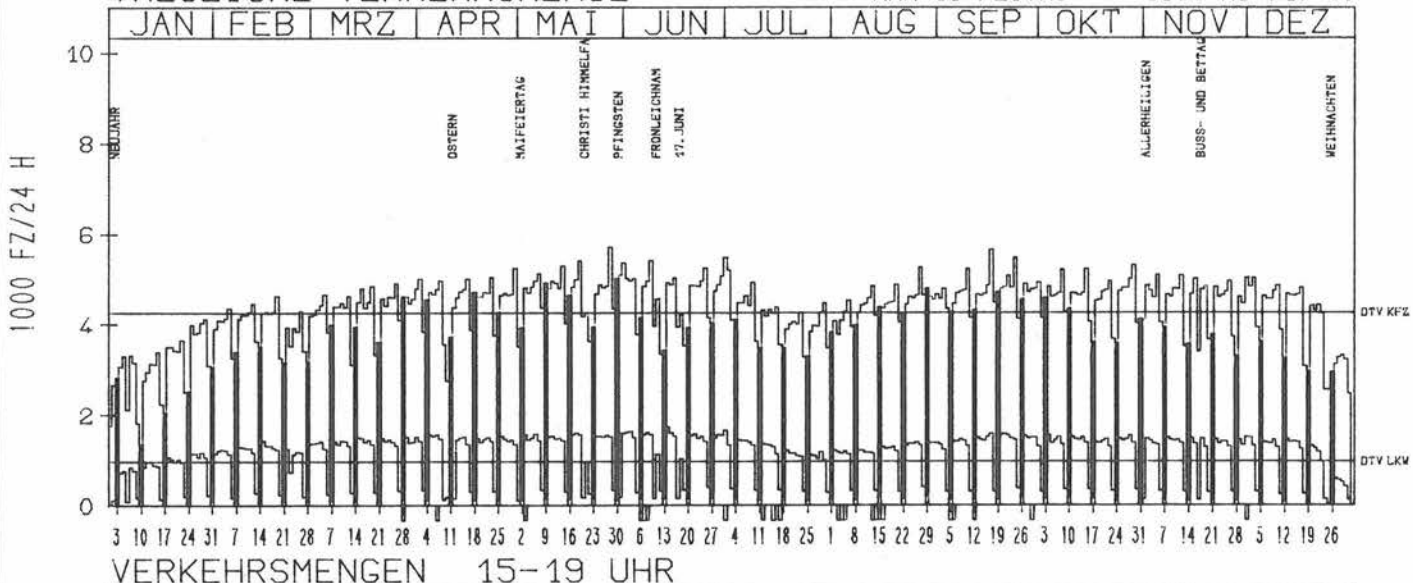
### TAEGLICHE VERKEHRSMENGE



## RICHTUNG WEST

DTV KFZ 4273  
 DTV LKW 980 = 22.94 %  
 MAX WERKTAG 5724 FR 28. 5.  
 MAX FER-WKTAG 5363 DI 1. 6.  
 MAX SO+FEITAG 5099 MO 31. 5.

### TAEGLICHE VERKEHRSMENGE



# JAHRESGANGLINIEN 1982

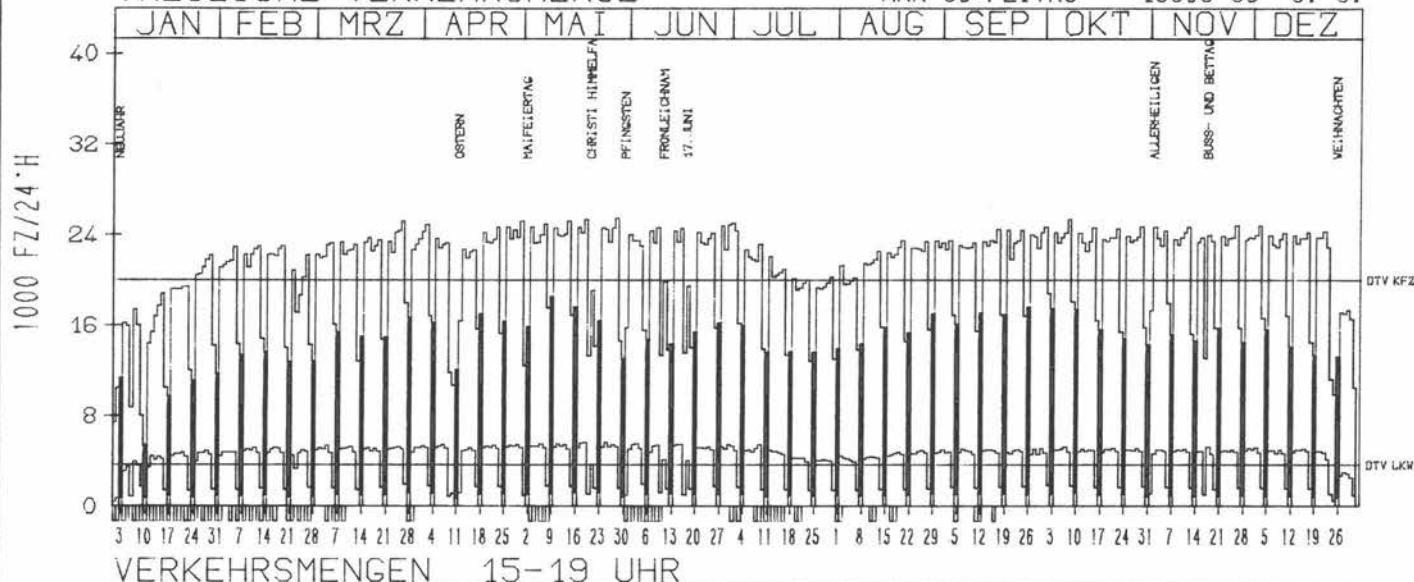
ZST: STUTTGART-ZUFFENHAUSEN  
NR.: 7120 8 440 (1100)

LAND: BADEN-WUERTEMBERG  
STRASSE: B 10  
KM:  
NETZKNOTEN: 7120 025  
7120 056

## RICHTUNG OST

DTV KFZ 20006  
DTV LKW 3703 = 18.51 %  
MAX WERKTAG 25423 FR 28. 5.  
MAX FER-WKTAG 24851 MI 30. 6.  
MAX SO+FEITAG 18506 SO 9. 5.

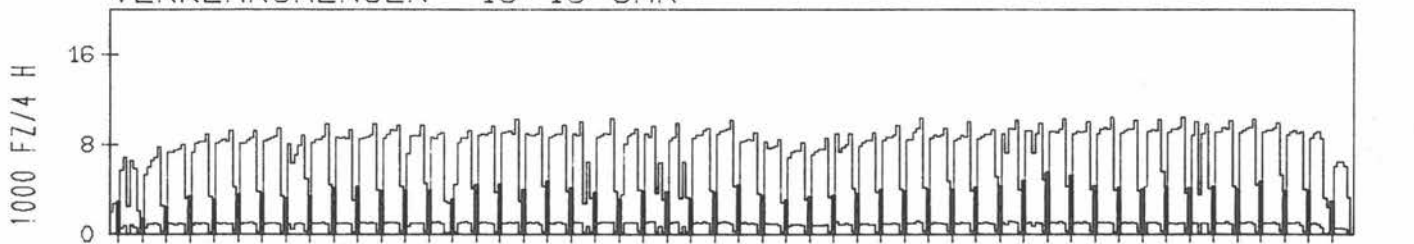
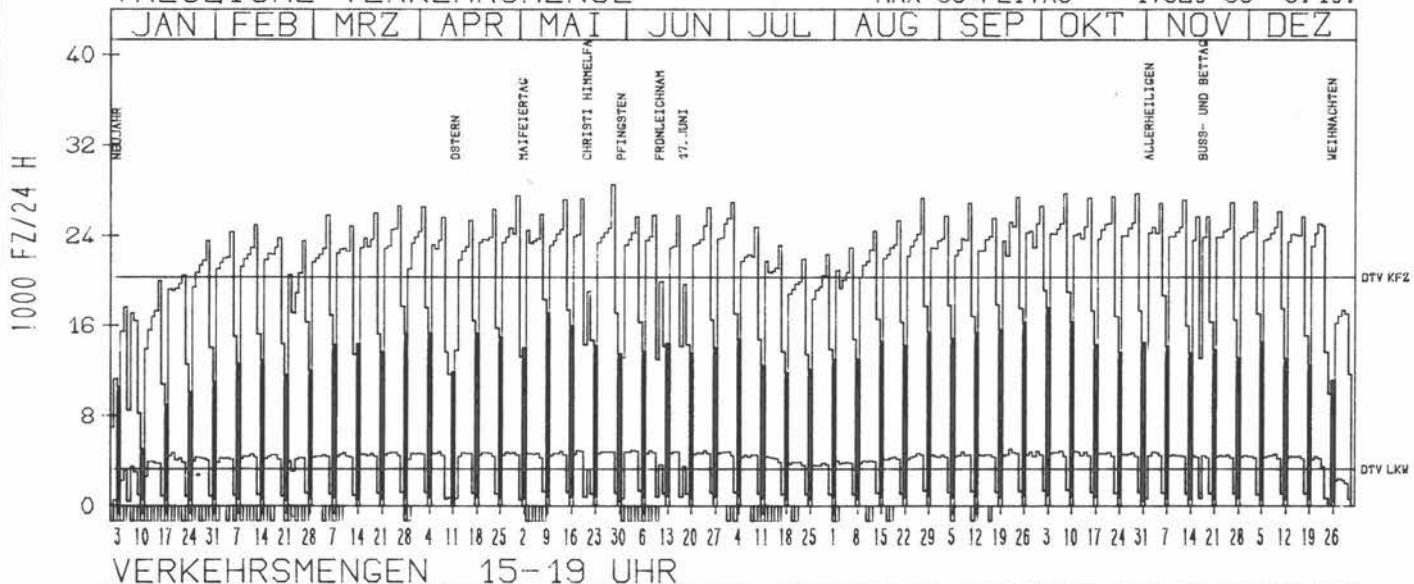
### TAEGLICHE VERKEHRSMENGE



## RICHTUNG WEST

DTV KFZ 20349  
DTV LKW 3261 = 16.03 %  
MAX WERKTAG 28520 FR 28. 5.  
MAX FER-WKTAG 27734 FR 29. 10.  
MAX SO+FEITAG 17620 SO 3. 10.

### TAEGLICHE VERKEHRSMENGE



# JAHRESGANGLINIEN 1982

ZST: GÖEPPINGEN

LAND: BADEN-WUERTTEMBERG  
STRASSE: B 10

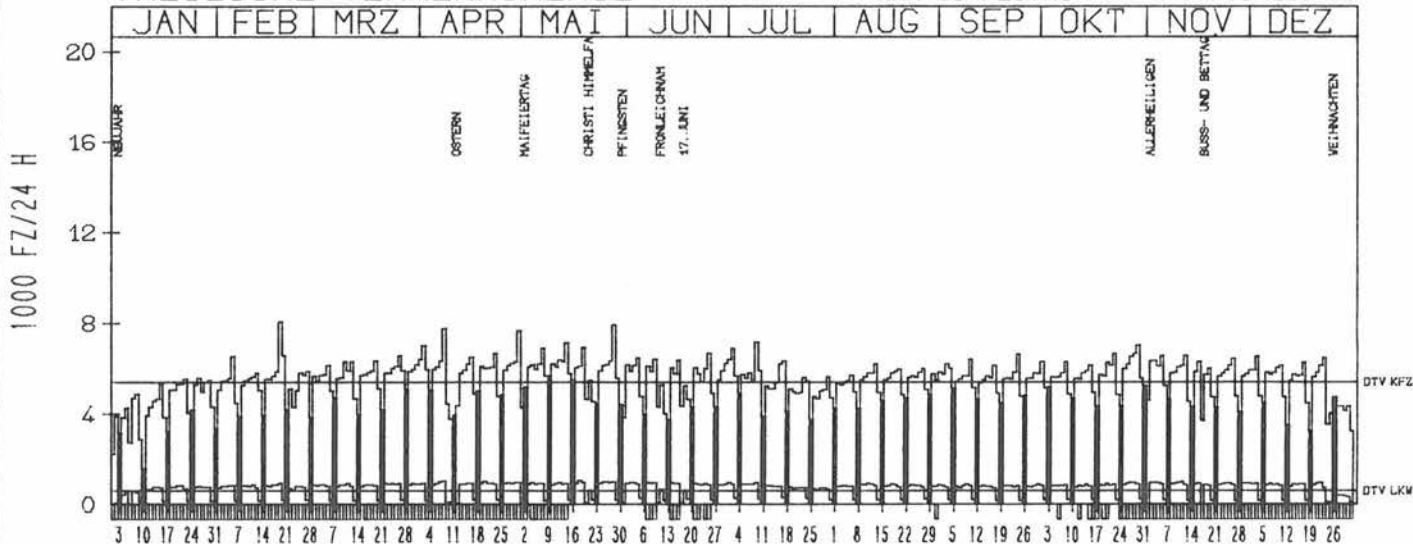
NR.: 7323 8 100 (1100)

KM:  
NETZKNOTEN: 7324 034  
7223 046

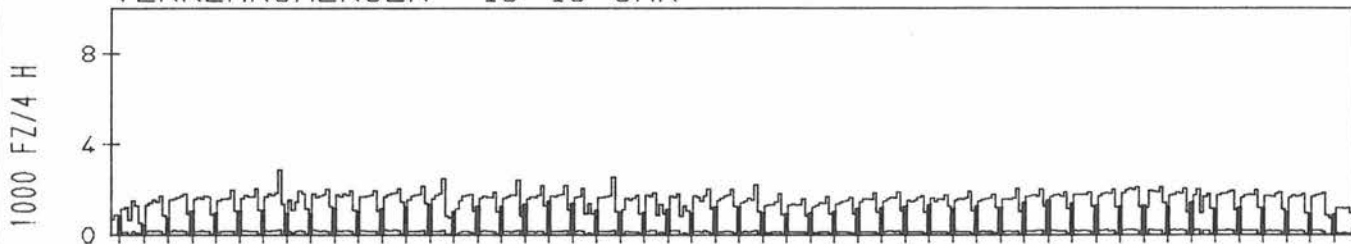
RICHTUNG OST

DTV KFZ 5407  
DTV LKW 617 = 11.41 %  
MAX WERKTAG 7935 FR 28. 5.  
MAX FER-WKTAG 7165 FR 9. 7.  
MAX SO+FEITAG 5477 SO 16. 5.

TAEGLICHE VERKEHRSMENGE



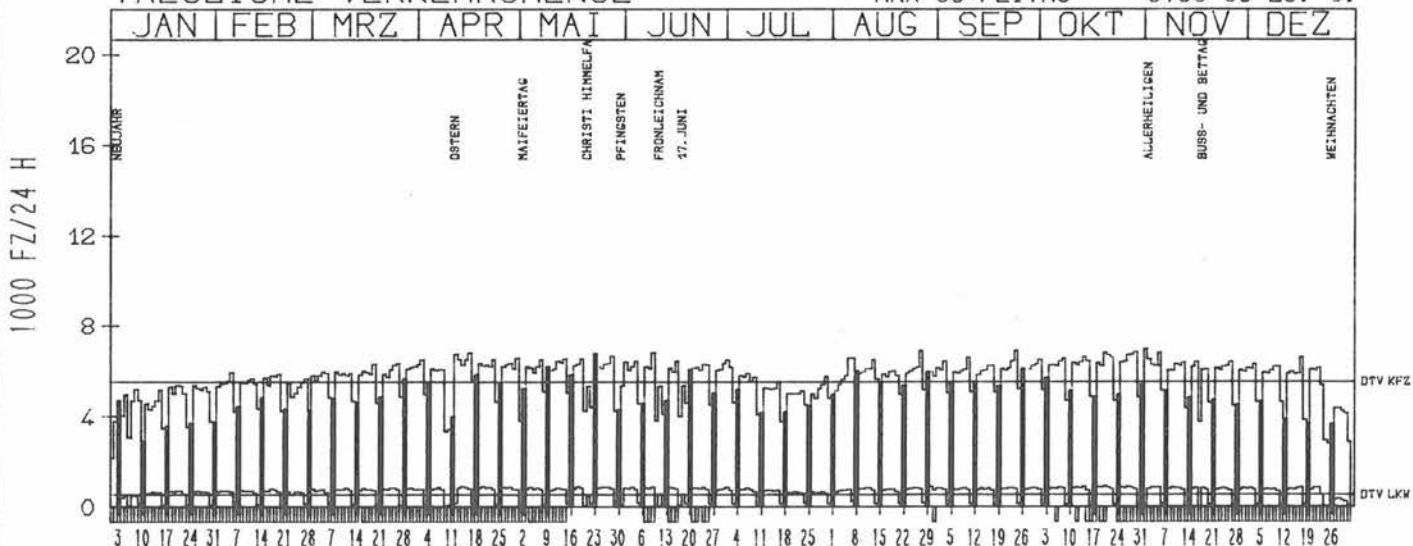
VERKEHRSMENGEN 15-19 UHR



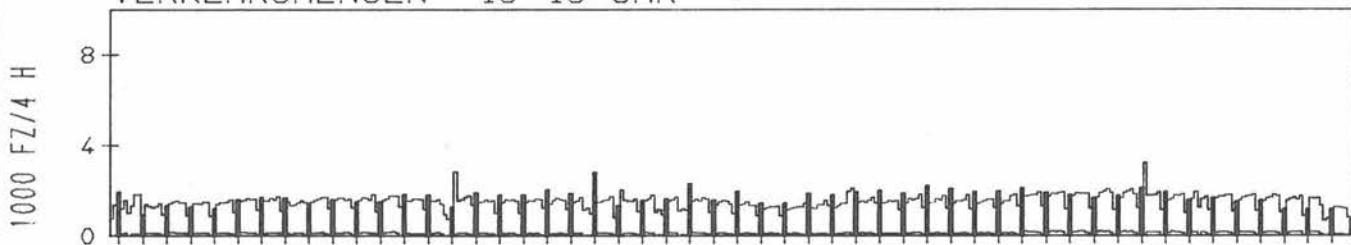
RICHTUNG WEST

DTV KFZ 5541  
DTV LKW 560 = 10.12 %  
MAX WERKTAG 6925 FR 24. 9.  
MAX FER-WKTAG 6916 FR 27. 8.  
MAX SO+FEITAG 6789 SO 23. 5.

TAEGLICHE VERKEHRSMENGE



VERKEHRSMENGEN 15-19 UHR



# JAHRESGANGLINIEN 1982

ZST: DIRNISMANING  
NR.: 7735 9 850

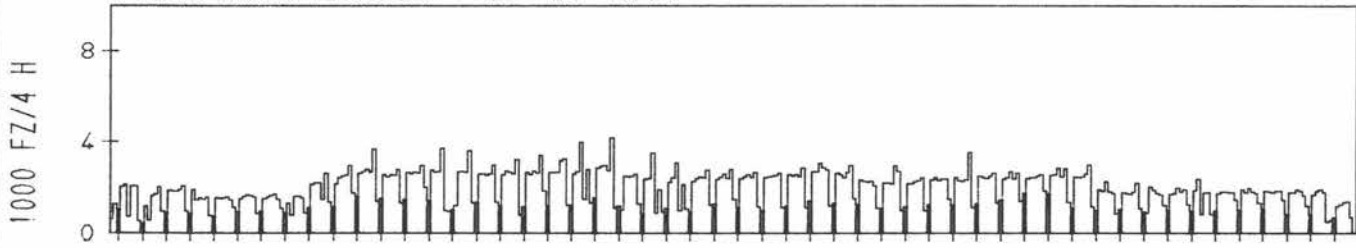
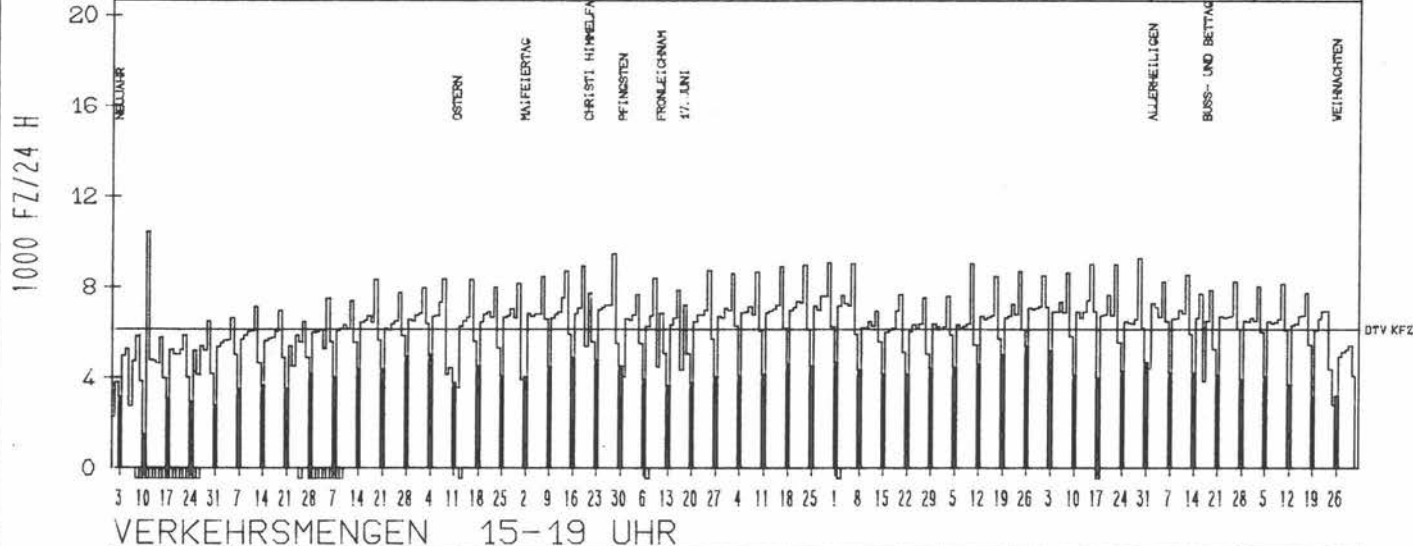
LAND: BAYERN  
STRASSE: B 11  
KM: 11.5  
NETZKNOTEN:

## RICHTUNG NORD

DTV KFZ 6125  
MAX WERKTAG 9450 FR 28. 5.  
MAX FER-WKTAG 9057 FR 30. 7.  
MAX SO+FEITAG 5364 SO 26. 9.

### TAEGLICHE VERKEHRSMENGE

JAN FEB MRZ APR MAI JUN JUL AUG SEP OKT NOV DEZ

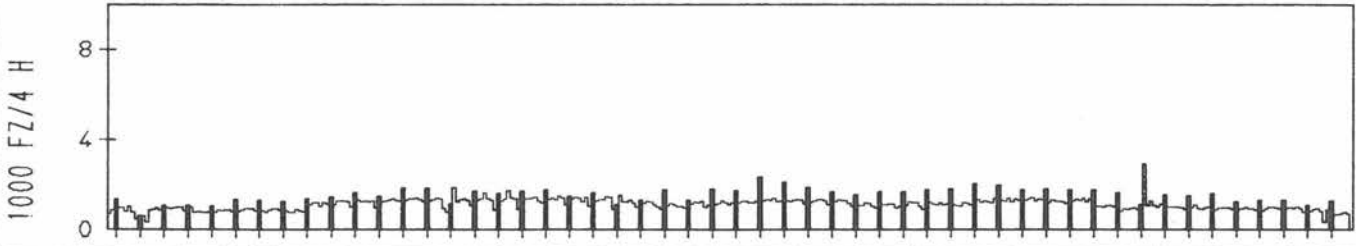
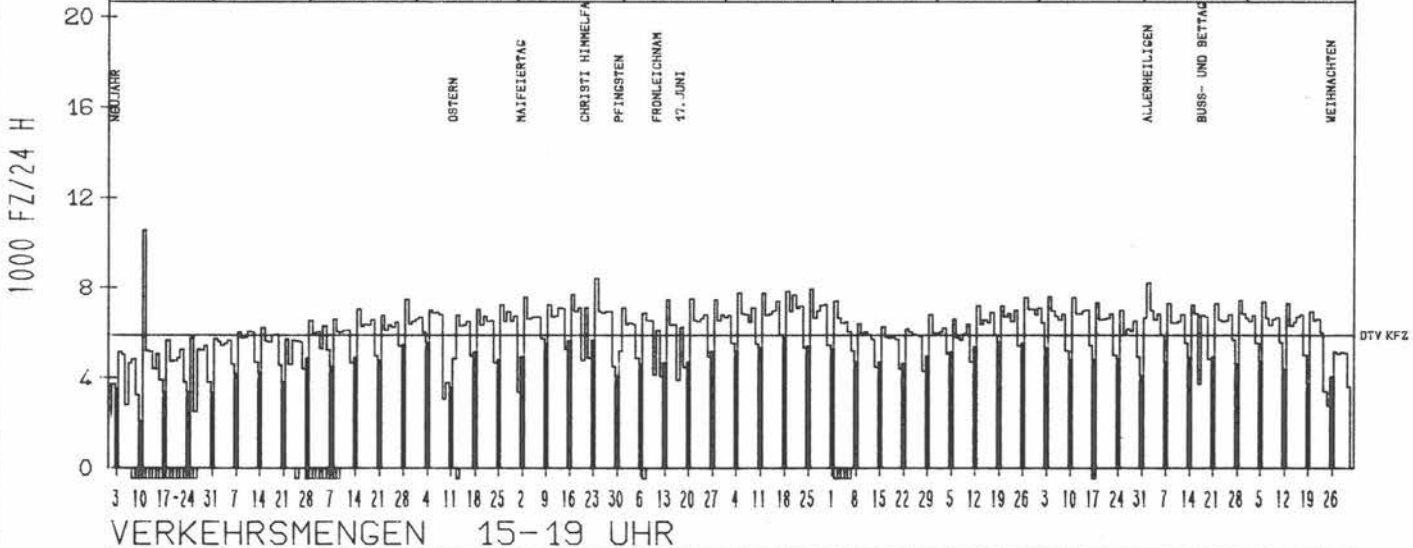


## RICHTUNG SUED

DTV KFZ 5918  
MAX WERKTAG 8453 MO 24. 5.  
MAX FER-WKTAG 8192 DI 2. 11.  
MAX SO+FEITAG 6659 MO 1. 11.

### TAEGLICHE VERKEHRSMENGE

JAN FEB MRZ APR MAI JUN JUL AUG SEP OKT NOV DEZ



# JAHRESGANGLINIEN 1982

ZST: PULLACH

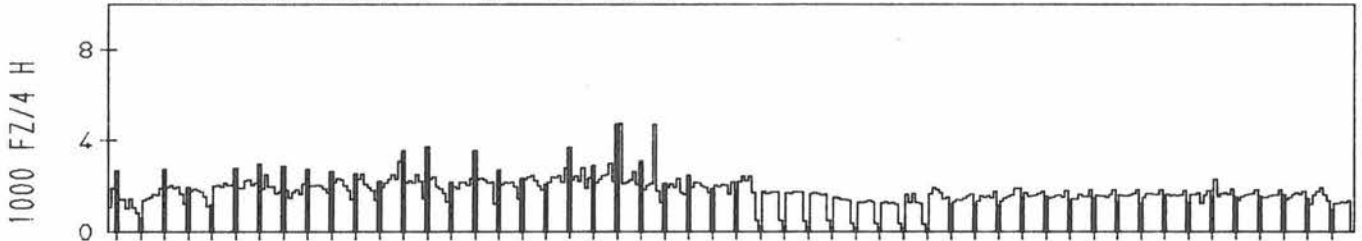
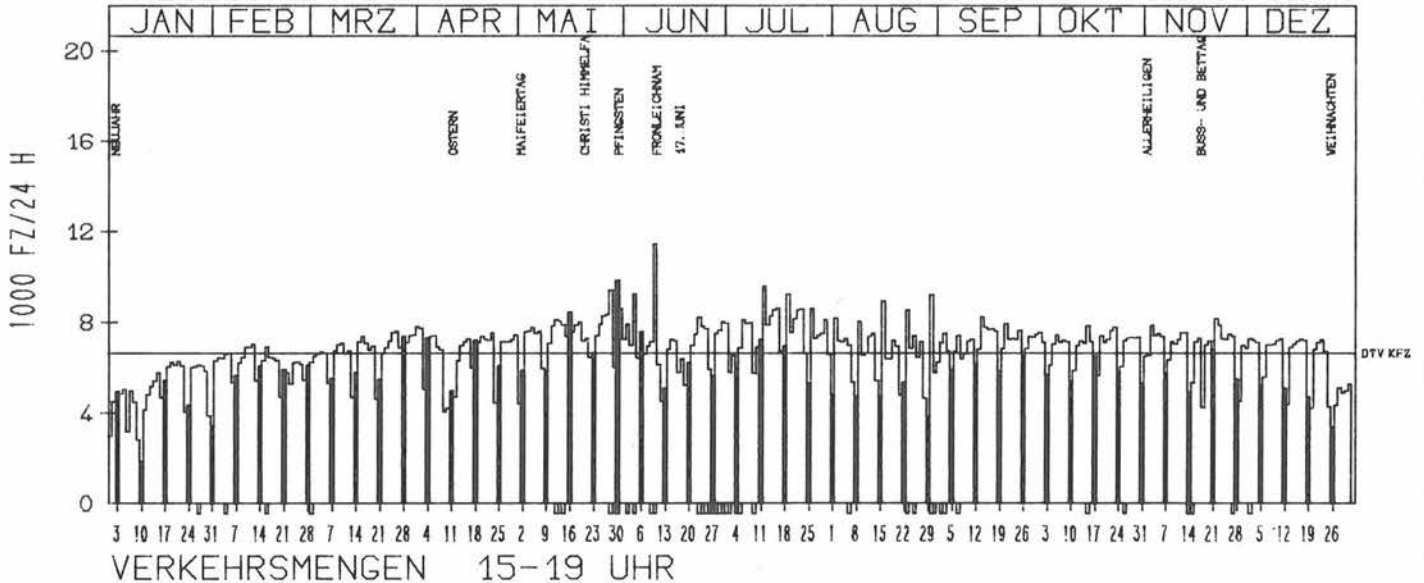
NR.: 7935 9 830

LAND: BAYERN  
 STRASSE: B 11  
 KM: 10.0  
 NETZKNOTEN:

## RICHTUNG NÖRD

DTV KFZ 6638  
 MAX WERKTAG 8331 DO 27. 5.  
 MAX FER-WKTAG 9578 MO 12. 7.  
 MAX SO+FEITAG 8554 MO 31. 5.

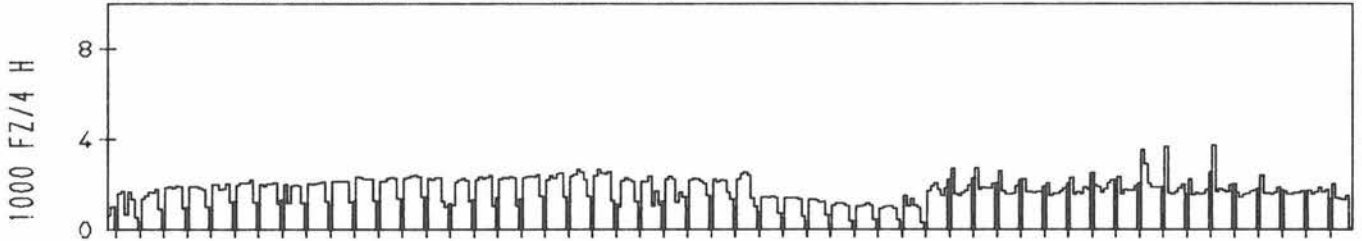
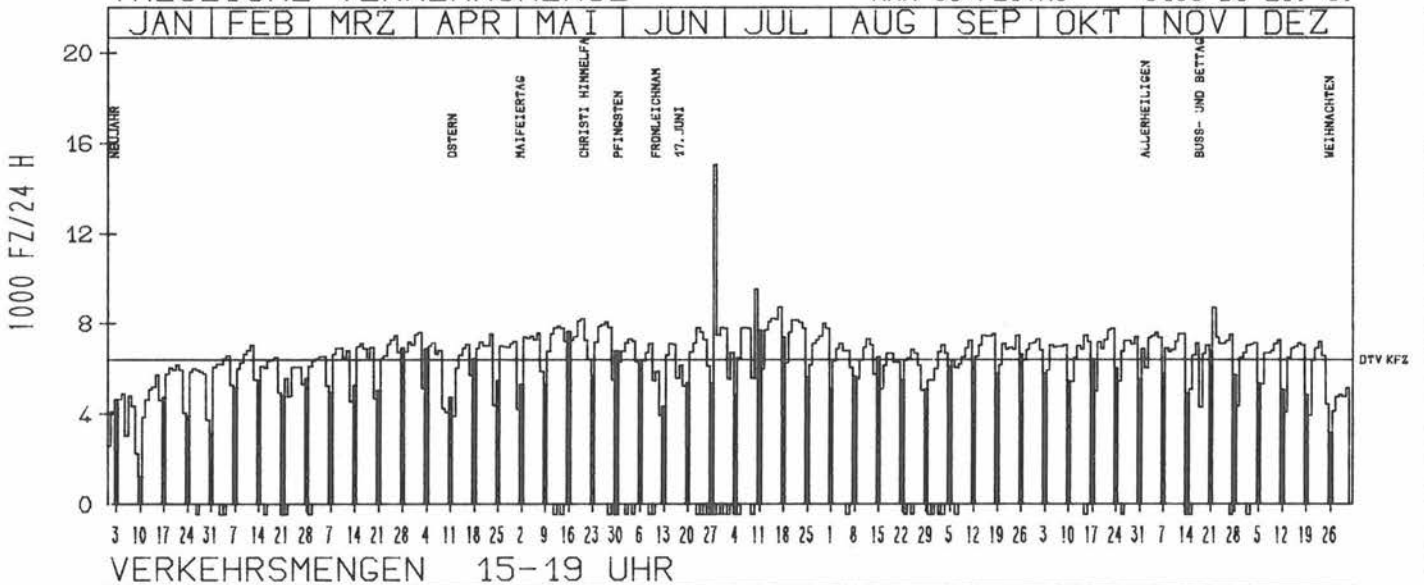
### TAEGLICHE VERKEHRSMENGE



## RICHTUNG SÜED

DTV KFZ 6404  
 MAX WERKTAG 8733 MO 22. 11.  
 MAX FER-WKTAG 9545 SA 10. 7.  
 MAX SO+FEITAG 8199 DO 20. 5.

### TAEGLICHE VERKEHRSMENGE





# JAHRESGANGLINIEN 1982

ZST: BUCHLÖE 1  
 NR.: 7930 9 380

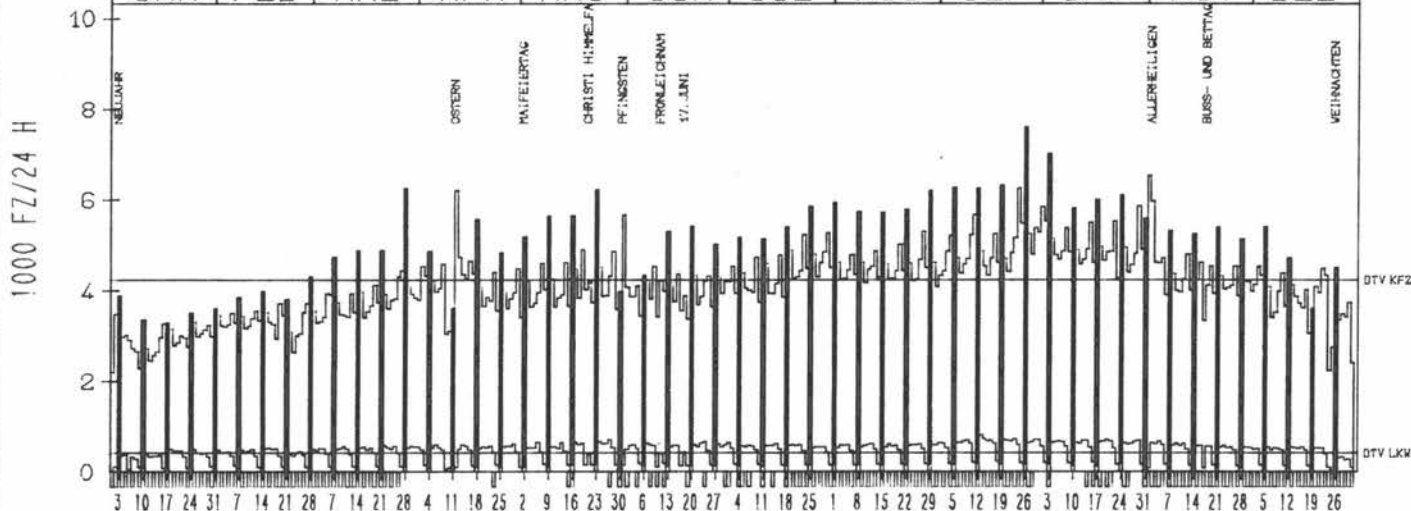
LAND: BAYERN  
 STRASSE: B 12  
 KM: 72.0  
 NETZKNOTEN:

RICHTUNG OST

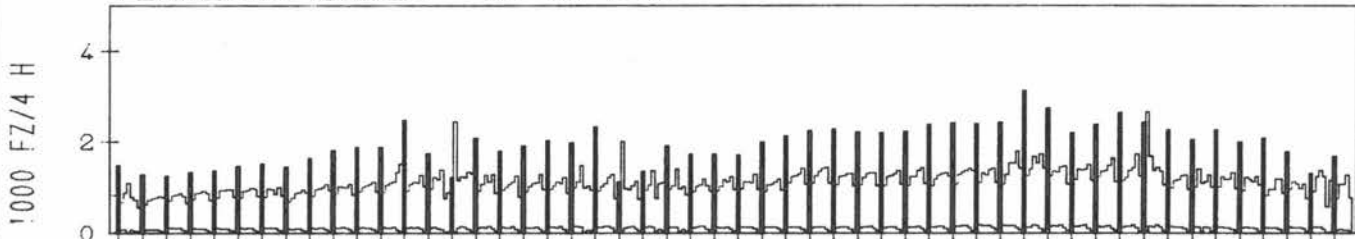
DTV KFZ 4237  
 DTV LKW 413 = 9.74 %  
 MAX WERKTAG 5867 FR 29. 10.  
 MAX FER-WKTAG 4774 FR 16. 7.  
 MAX SO+FEITAG 7603 SO 26. 9.

TAEGLICHE VERKEHRSMENGE

JAN | FEB | MRZ | APR | MAI | JUN | JUL | AUG | SEP | OKT | NOV | DEZ



VERKEHRSMENGEN 15-19 UHR

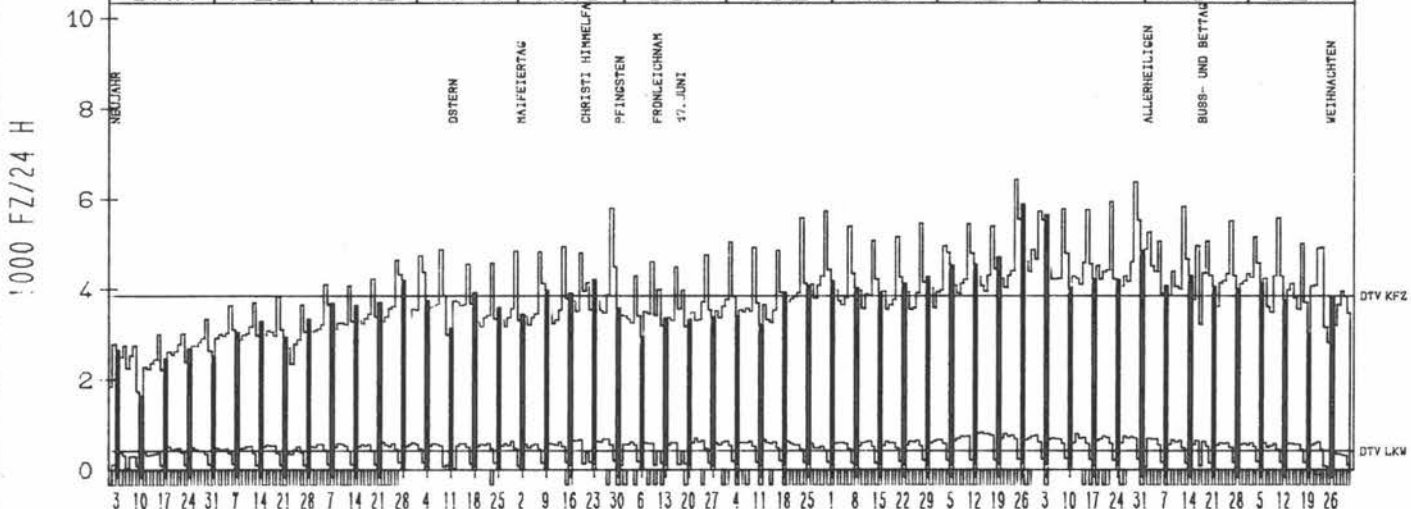


RICHTUNG WEST

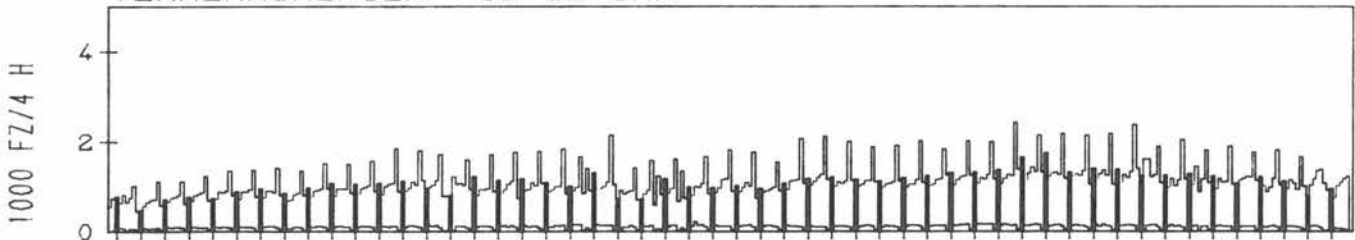
DTV KFZ 3850  
 DTV LKW 427 = 11.08 %  
 MAX WERKTAG 6382 FR 29. 10.  
 MAX FER-WKTAG 5046 FR 2. 7.  
 MAX SO+FEITAG 5888 SO 26. 9.

TAEGLICHE VERKEHRSMENGE

JAN | FEB | MRZ | APR | MAI | JUN | JUL | AUG | SEP | OKT | NOV | DEZ



VERKEHRSMENGEN 15-19 UHR



# JAHRESGANGLINIEN 1982

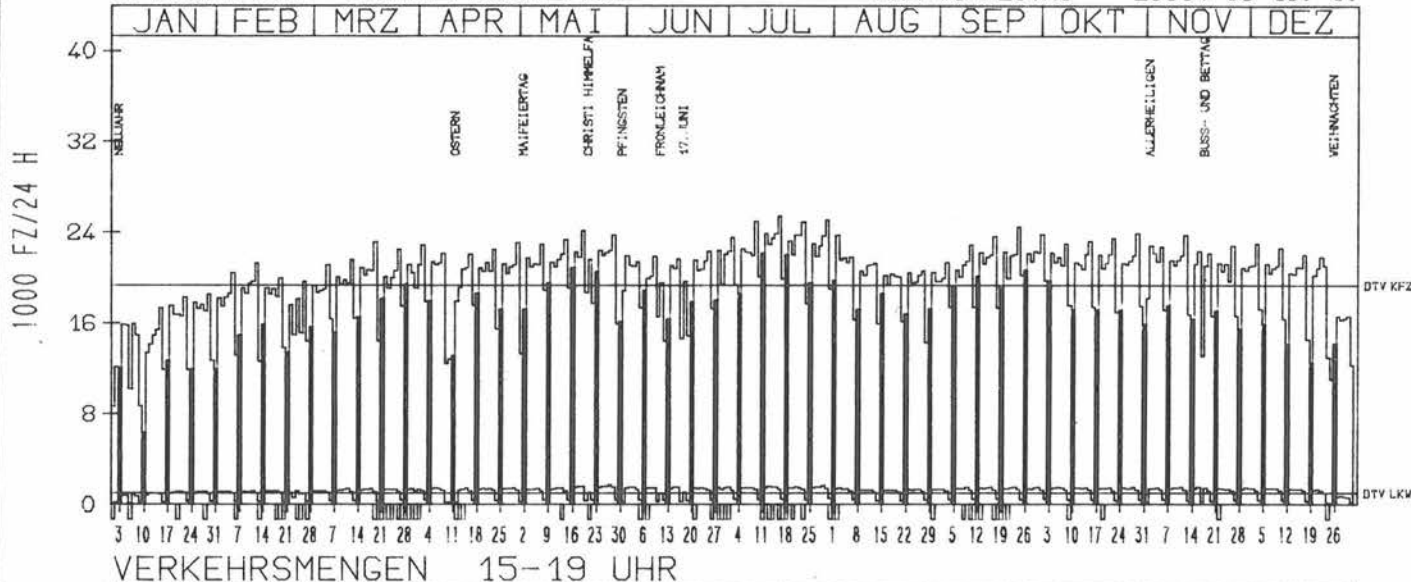
ZST: GRAEFELFING  
 NR.: 7834 9 222

LAND: BAYERN  
 STRASSE: B 12N  
 KM: 6.5  
 NETZKNOTEN: 7834 030  
 7834 022

RICHTUNG OST

DTV KFZ 19346  
 DTV LKW 985 = 5.09 %  
 MAX WERKTAG 24449 FR 24. 9.  
 MAX FER-WKTAG 25040 FR 30. 7.  
 MAX SO+FEITAG 20854 SO 16. 5.

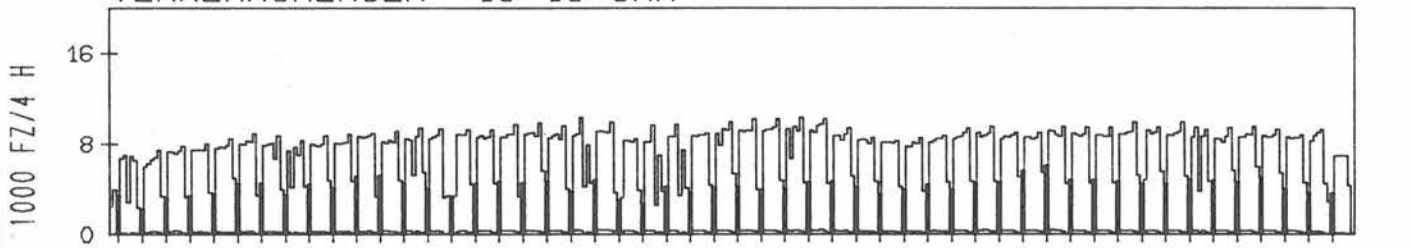
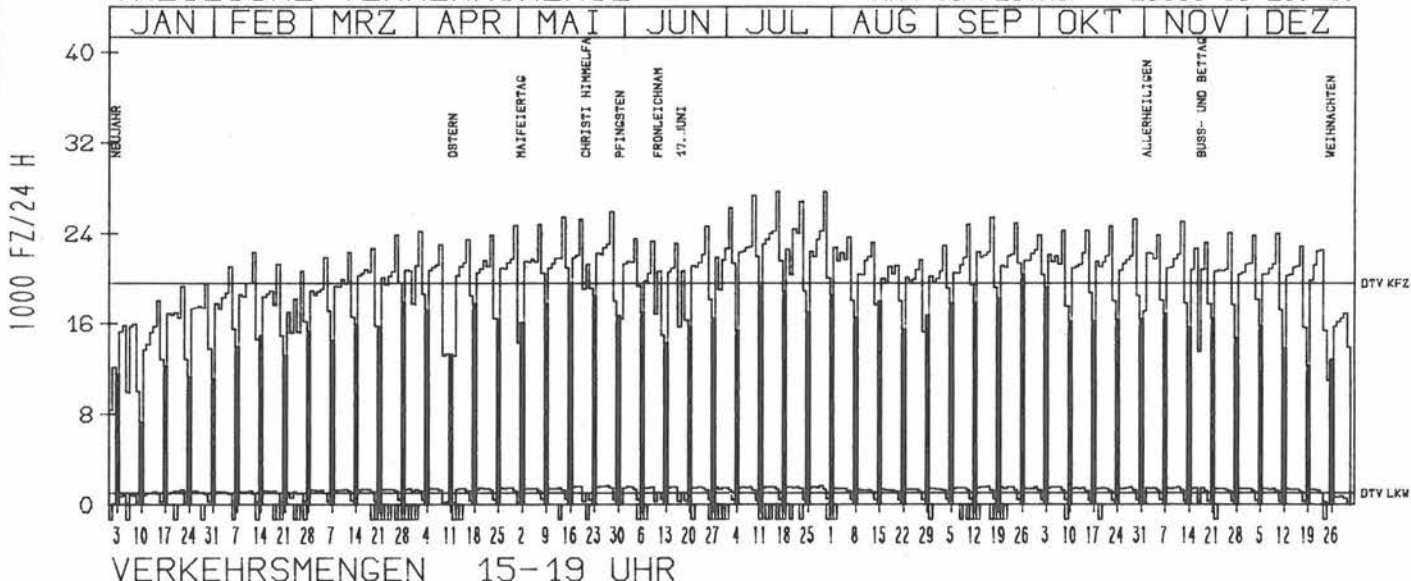
TAEGLICHE VERKEHRSMENGE



RICHTUNG WEST

DTV KFZ 19599  
 DTV LKW 1002 = 5.11 %  
 MAX WERKTAG 25942 FR 28. 5.  
 MAX FER-WKTAG 27686 FR 30. 7.  
 MAX SO+FEITAG 20336 SO 26. 9.

TAEGLICHE VERKEHRSMENGE



# JAHRESGANGLINIEN 1982

ZST: VORNBACH

LAND: BAYERN

NR.: 7546 9 872

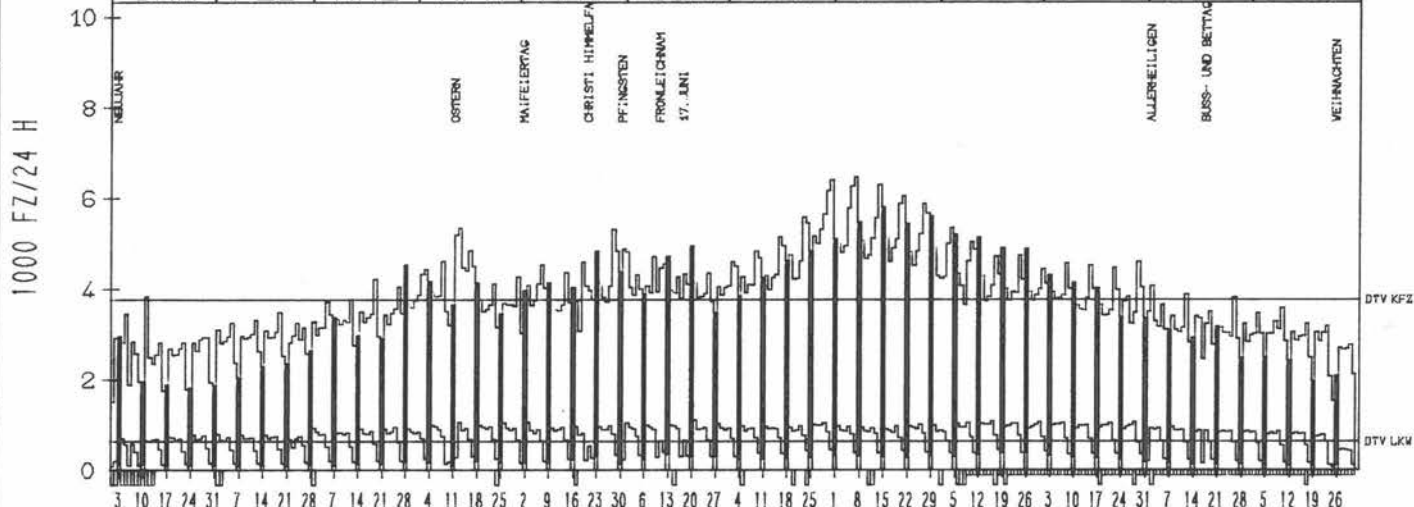
STRASSE: B 12  
 KM:  
 NETZKNOTEN: 7546 011  
 7446 025

RICHTUNG OST

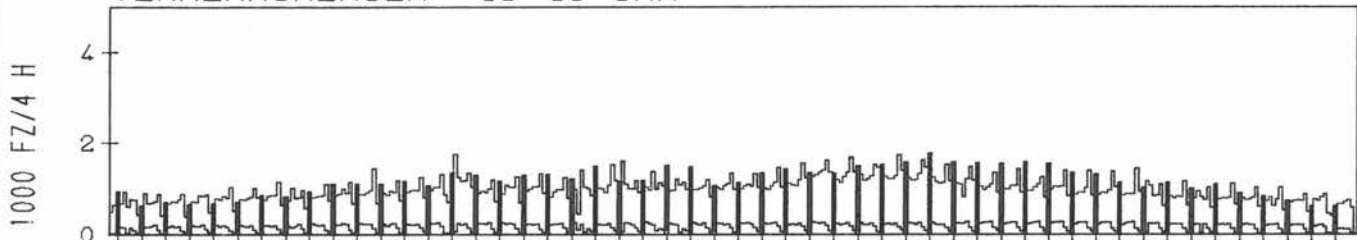
DTV KFZ 3766  
 DTV LKW 643 = 17.08 %  
 MAX WERKTAG 5323 FR 28. 5.  
 MAX FER-WKTAG 6460 SA 7. 8.  
 MAX SO+FEITAG 5801 SO 15. 8.

TAEGLICHE VERKEHRSMENGE

JAN | FEB | MRZ | APR | MAI | JUN | JUL | AUG | SEP | OKT | NOV | DEZ



VERKEHRSMENGEN 15-19 UHR

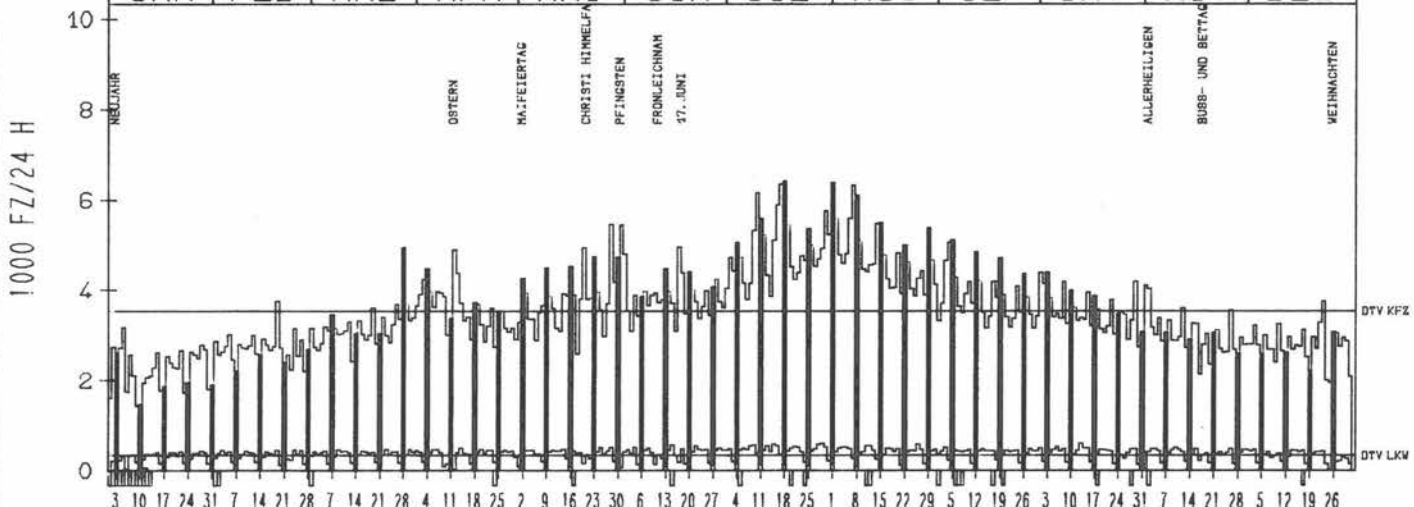


RICHTUNG WEST

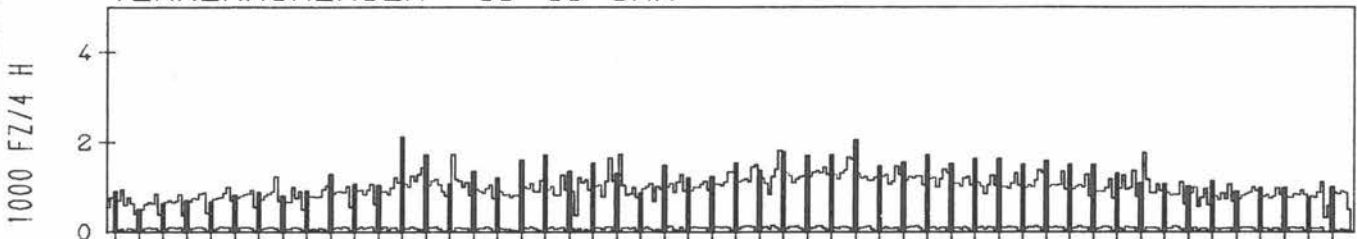
DTV KFZ 3540  
 DTV LKW 333 = 9.42 %  
 MAX WERKTAG 5463 FR 28. 5.  
 MAX FER-WKTAG 6347 SA 17. 7.  
 MAX SO+FEITAG 6414 SO 18. 7.

TAEGLICHE VERKEHRSMENGE

JAN | FEB | MRZ | APR | MAI | JUN | JUL | AUG | SEP | OKT | NOV | DEZ



VERKEHRSMENGEN 15-19 UHR



# JAHRESGANGLINIEN 1982

ZST: WILLENDÖRF

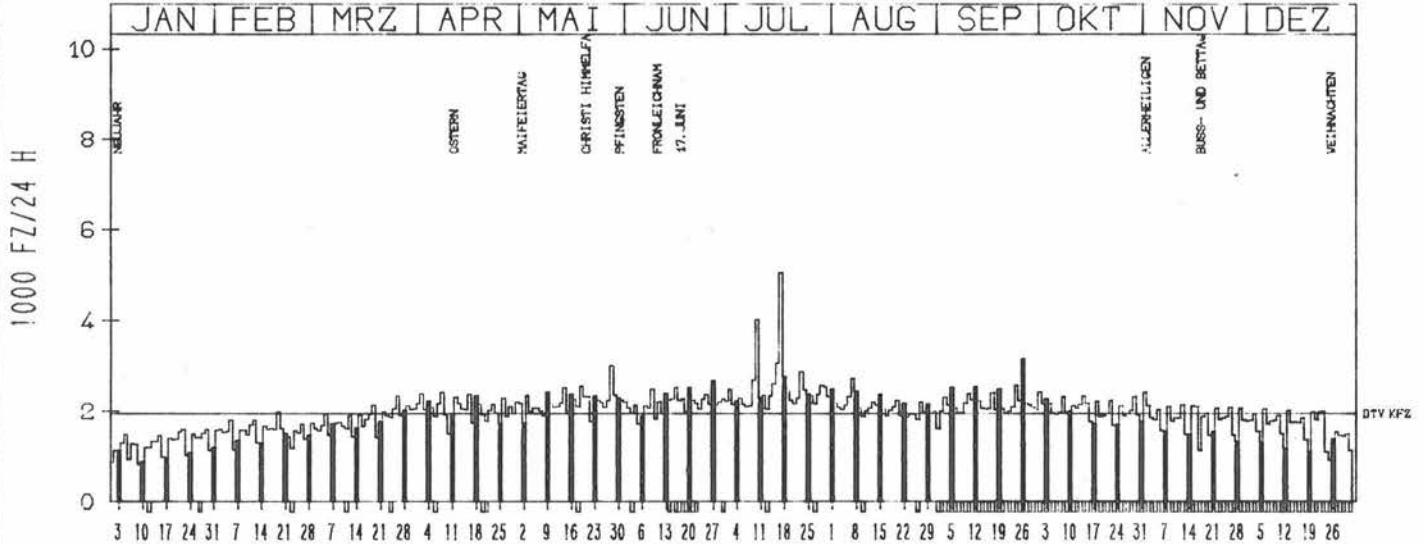
NR.: 6730 4 849

LAND: BAYERN  
STRASSE: B 13  
KM: 92.6  
NETZKNOTEN:


## RICHTUNG SÜED

DTV KFZ 1949  
MAX WERKTAG 3004 FR 28. 5.  
MAX FER-WKTAG 5051 SA 17. 7.  
MAX SO+FEITAG 2745 SO 18. 7.

### TAEGLICHE VERKEHRSMENGE



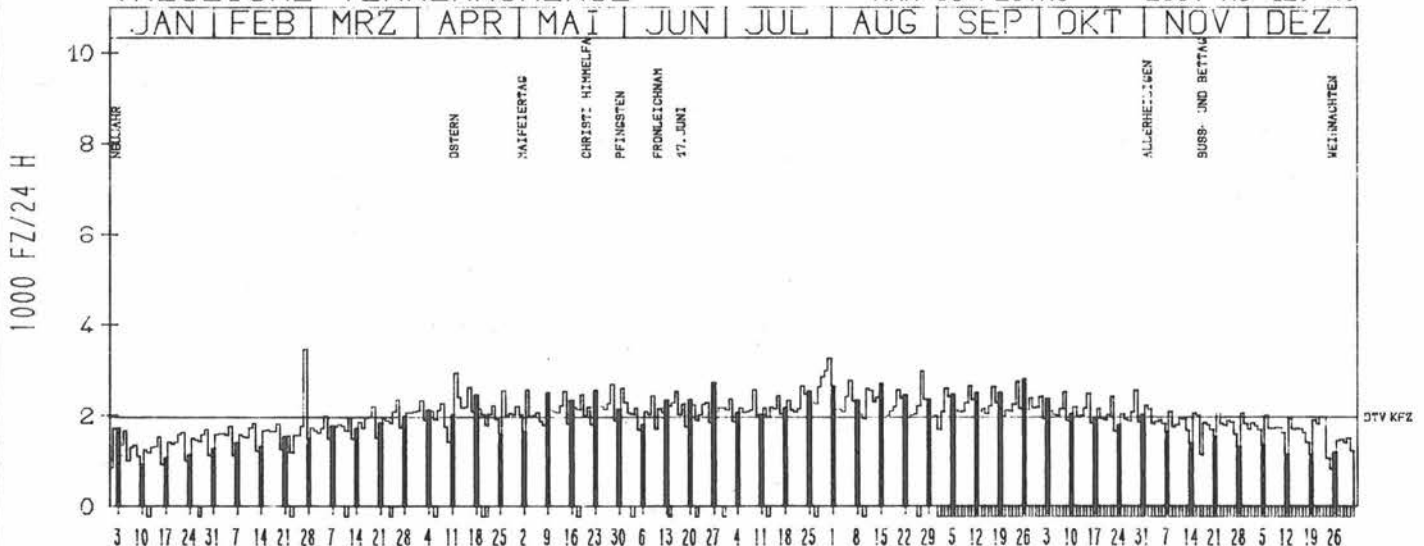
### VERKEHRSMENGEN 15-19 UHR




## RICHTUNG NÖRD

DTV KFZ 1965  
MAX WERKTAG 3456 SA 27. 2.  
MAX FER-WKTAG 3252 SA 31. 7.  
MAX SO+FEITAG 2937 MO 12. 4.

### TAEGLICHE VERKEHRSMENGE



### VERKEHRSMENGEN 15-19 UHR



# JAHRESGANGLINIEN 1982

ZST: NEUHERBERG

LAND: BAYERN  
STRASSE: B 13

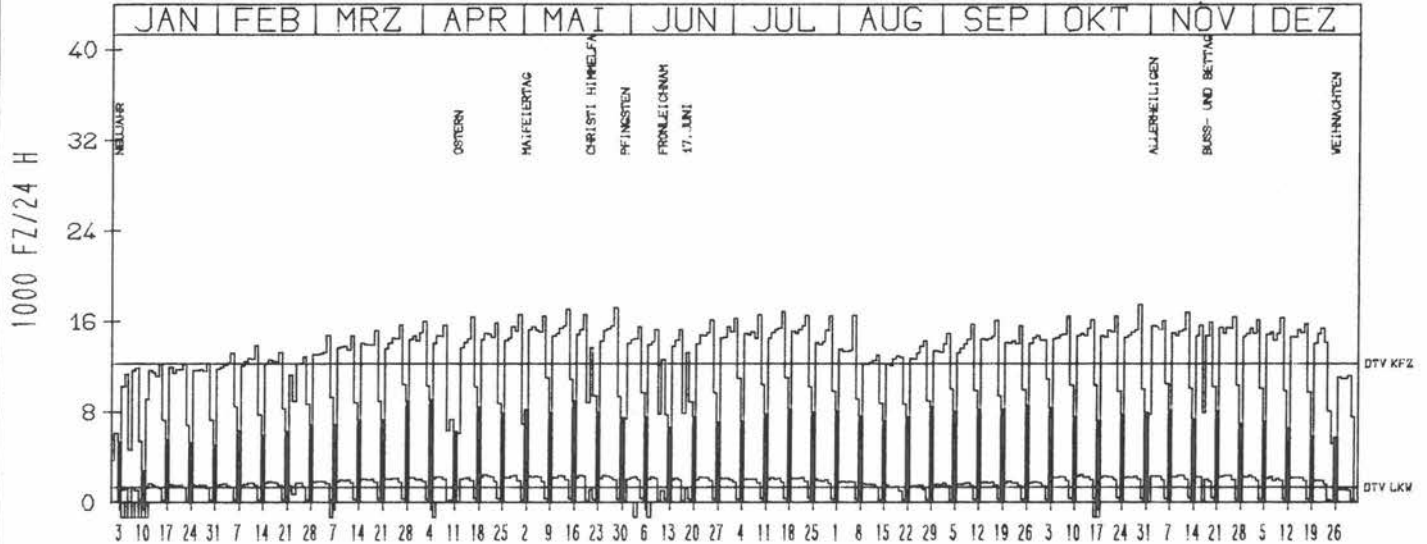
NR.: 7735 9 820

KM: 9.6  
NETZKNOTEN: 7735 011  
7835 005

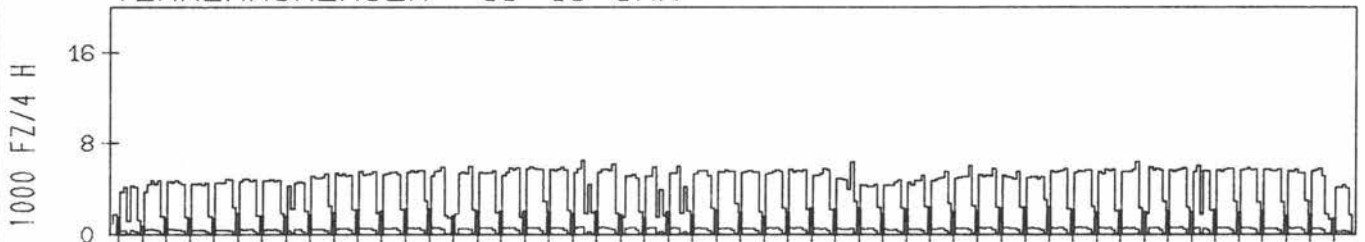
RICHTUNG NÖRD

DTV KFZ 12272  
DTV LKW 1362 = 11.10 %  
MAX WERKTAG 17433 FR 29.10.  
MAX FER-WKTAG 16862 FR 16. 7.  
MAX SO+FEITAG 9078 SO 4. 4.

TAEGLICHE VERKEHRSMENGE



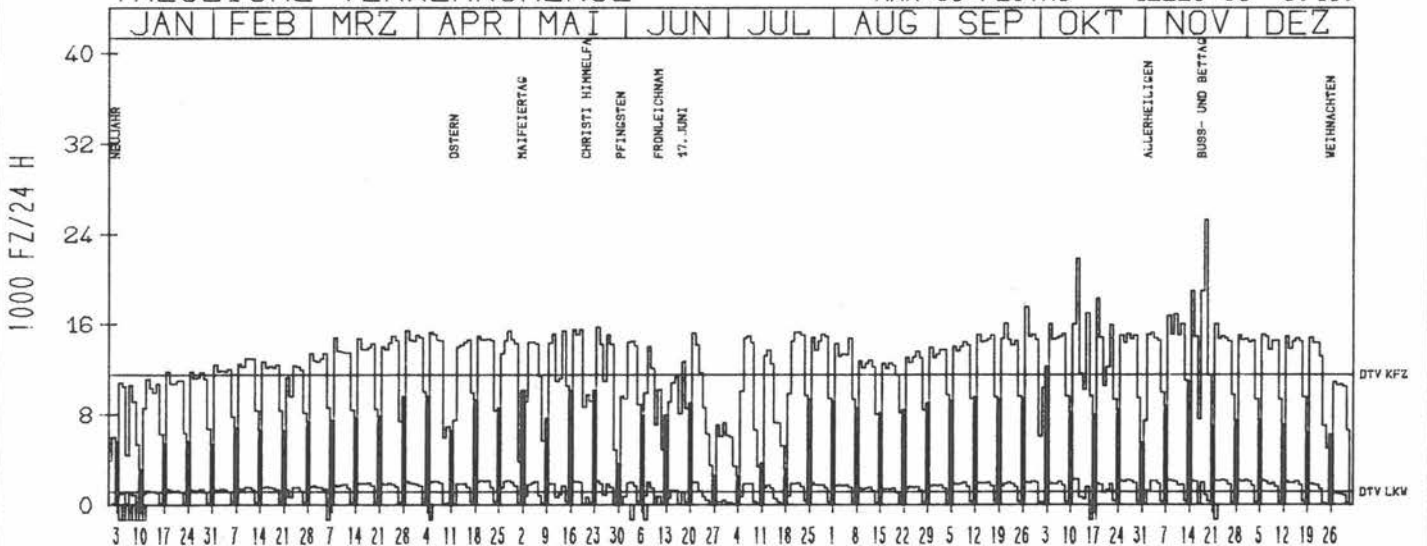
VERKEHRSMENGEN 15-19 UHR



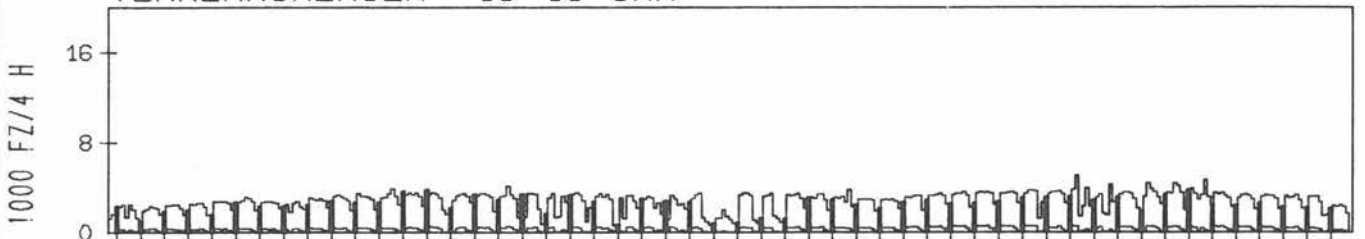
RICHTUNG SÜED

DTV KFZ 11565  
DTV LKW 1150 = 9.94 %  
MAX WERKTAG 25281 FR 19.11.  
MAX FER-WKTAG 15283 MI 21. 7.  
MAX SO+FEITAG 12220 SO 3.10.

TAEGLICHE VERKEHRSMENGE



VERKEHRSMENGEN 15-19 UHR





# JAHRESGANGLINIEN 1982

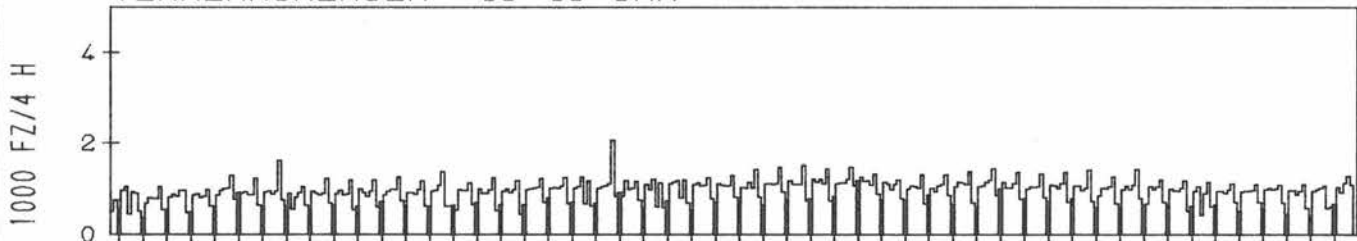
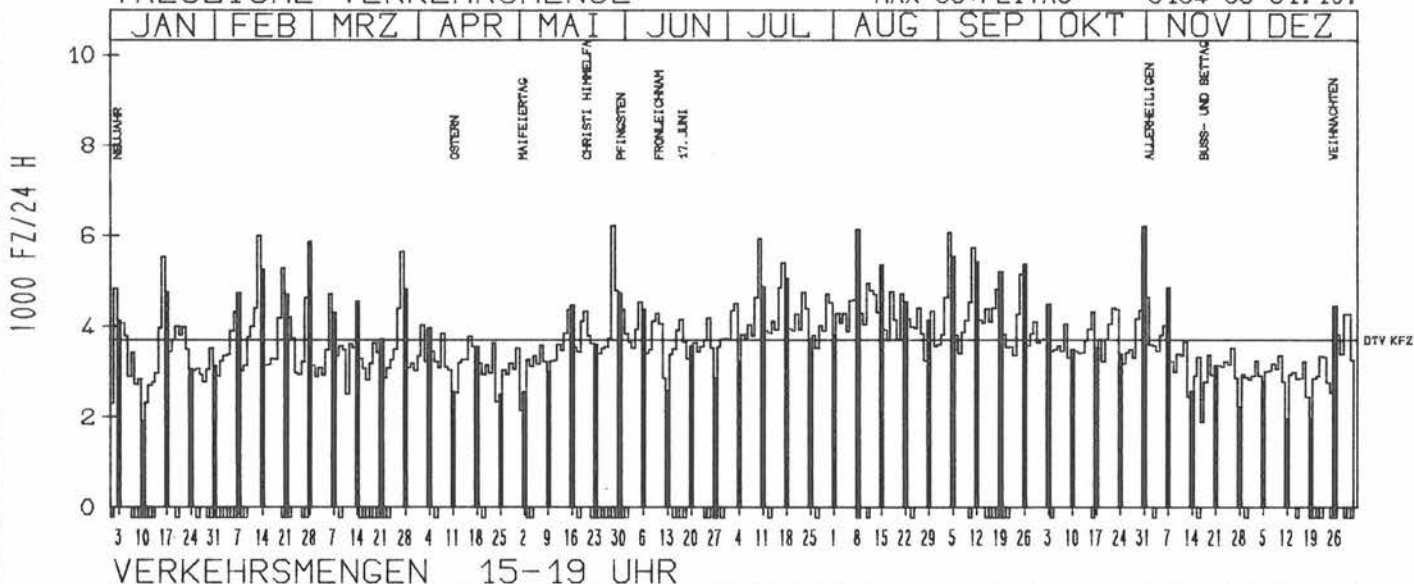
ZST: BAD TÖELZ  
 NR.: 8235 4 790

LAND: BAYERN  
 STRASSE: B 13  
 KM:  
 NETZKNOTEN:

## RICHTUNG SÜED

DTV KFZ 3692  
 MAX WERKTAG 6004 SA 13. 2.  
 MAX FER-WKTAG 6064 SA 4. 9.  
 MAX SO+FEITAG 6194 SO 31. 10.

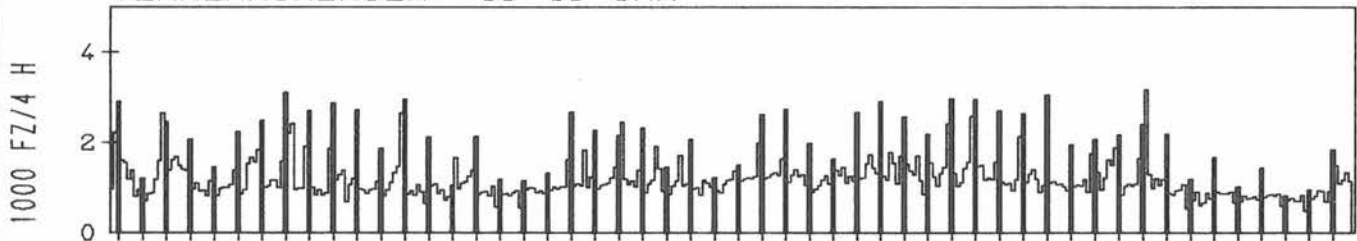
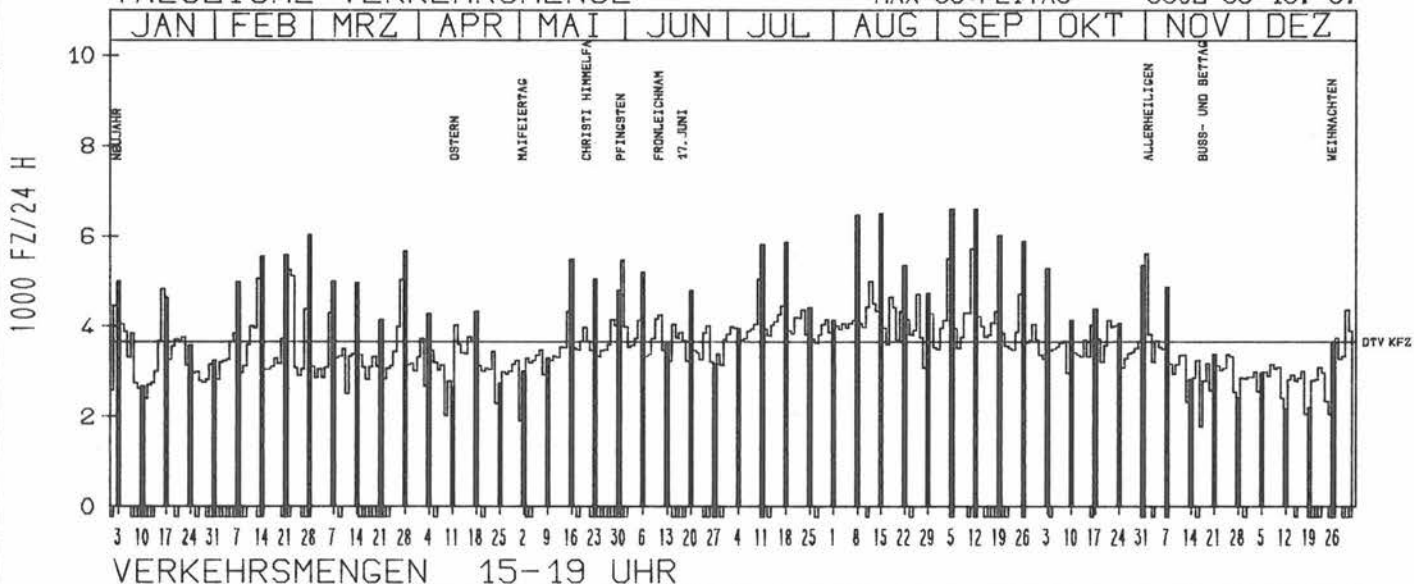
### TAEGLICHE VERKEHRSMENGE



## RICHTUNG NÖRD

DTV KFZ 3655  
 MAX WERKTAG 5127 DI 23. 2.  
 MAX FER-WKTAG 5712 SA 11. 9.  
 MAX SO+FEITAG 6502 SO 15. 8.

### TAEGLICHE VERKEHRSMENGE



# JAHRESGANGLINIEN 1982

ZST: STRUEMPFELBACH  
 NR.: 7022 8 390 (1100)

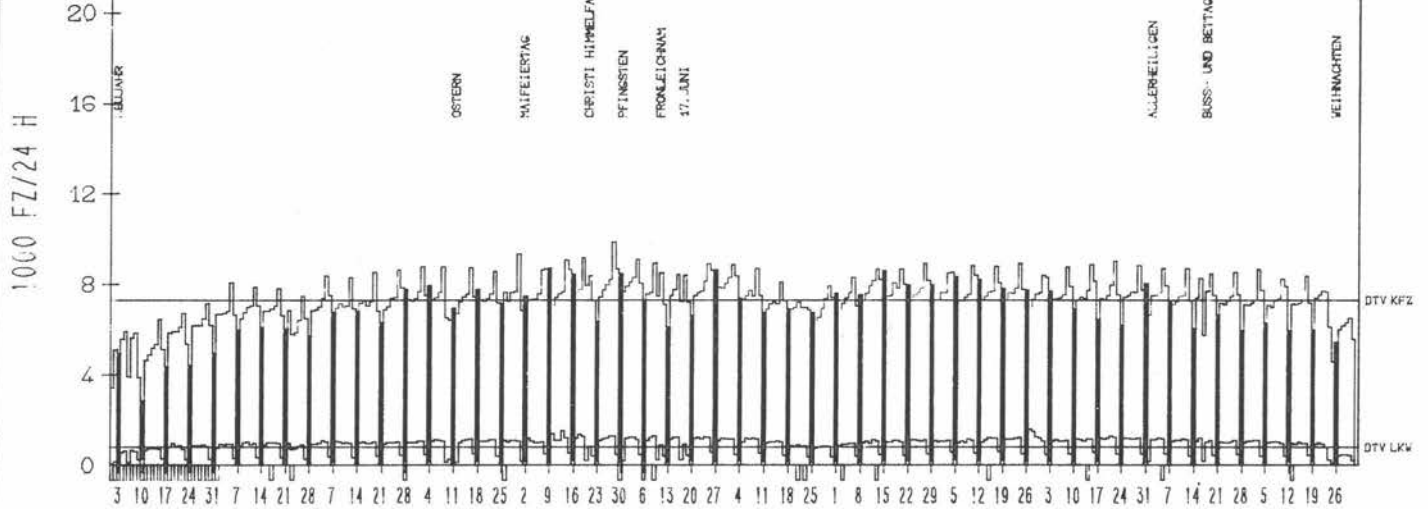
LAND: BADEN-WUERTTEMBERG  
 STRASSE: B 14  
 KM:  
 NETZKNOTEN: 7022 050  
 7022 044

## RICHTUNG NÖRD

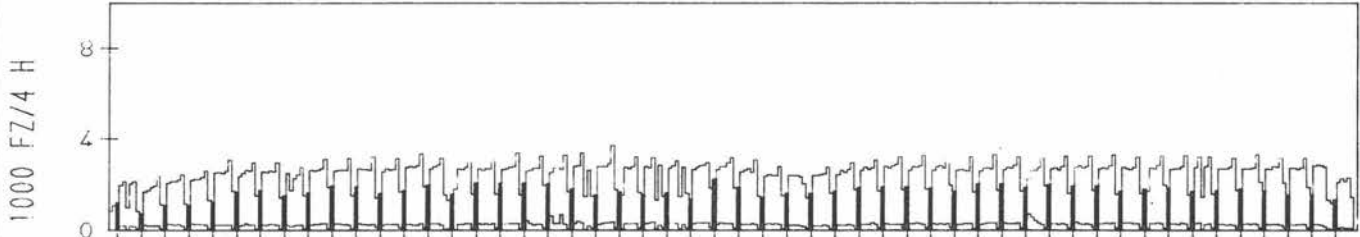
DTV KFZ 7312  
 DTV LKW 799 = 10.93 %  
 MAX WERKTAG 9871 FR 28. 5.  
 MAX FER-WKTAG 9114 FR 4. 6.  
 MAX SO+FEITAG 8713 SO 9. 5.

### TAEGLICHE VERKEHRSMENGE

JAN	FEB	MARZ	APR	MAI	JUN	JUL	AUG	SEP	OKT	NOV	DEZ
-----	-----	------	-----	-----	-----	-----	-----	-----	-----	-----	-----



### VERKEHRSMENGEN 15-19 UHR

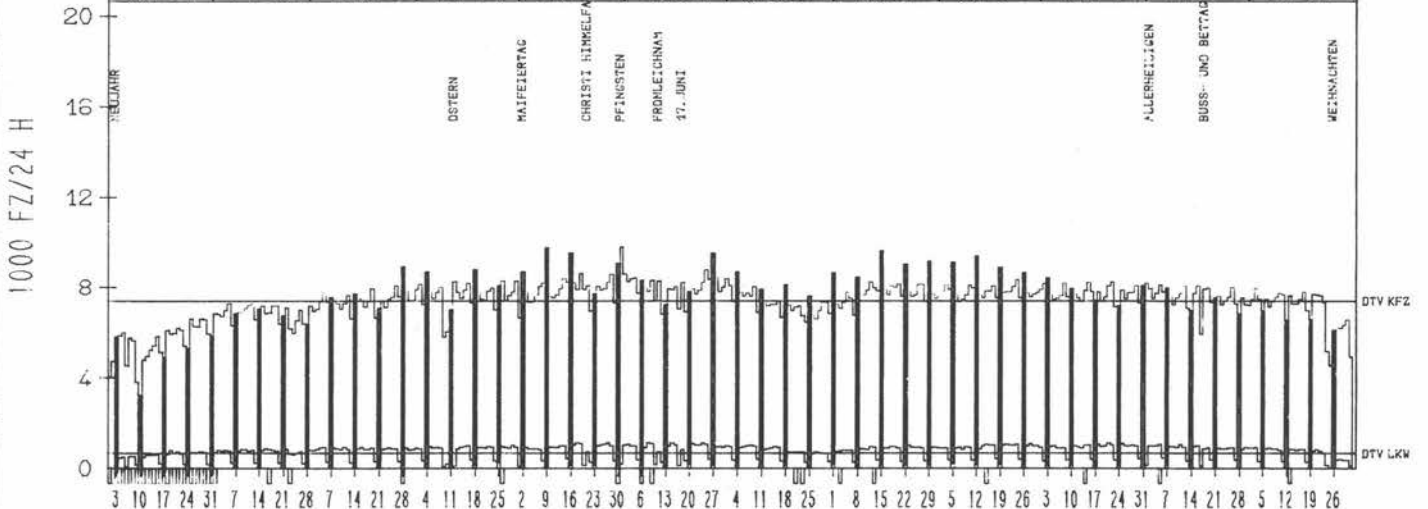


## RICHTUNG SÜED

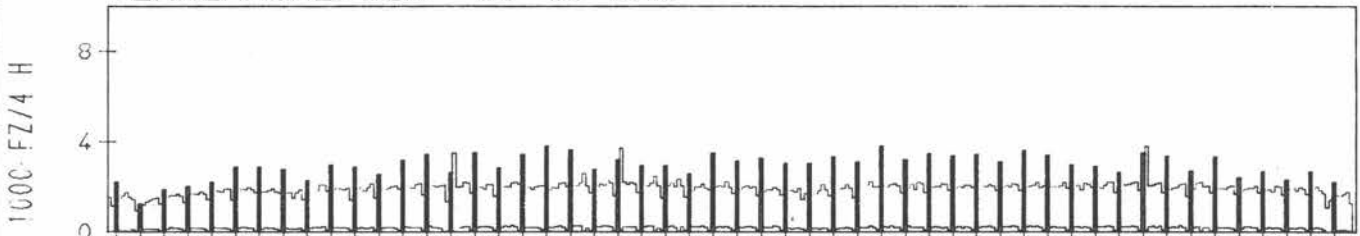
DTV KFZ 7423  
 DTV LKW 678 = 9.14 %  
 MAX WERKTAG 8639 MI 19. 5.  
 MAX FER-WKTAG 8808 FR 25. 6.  
 MAX SO+FEITAG 9794 MO 31. 5.

### TAEGLICHE VERKEHRSMENGE

JAN	FEB	MARZ	APR	MAI	JUN	JUL	AUG	SEP	OKT	NOV	DEZ
-----	-----	------	-----	-----	-----	-----	-----	-----	-----	-----	-----



### VERKEHRSMENGEN 15-19 UHR



# JAHRESGANGLINIEN 1982

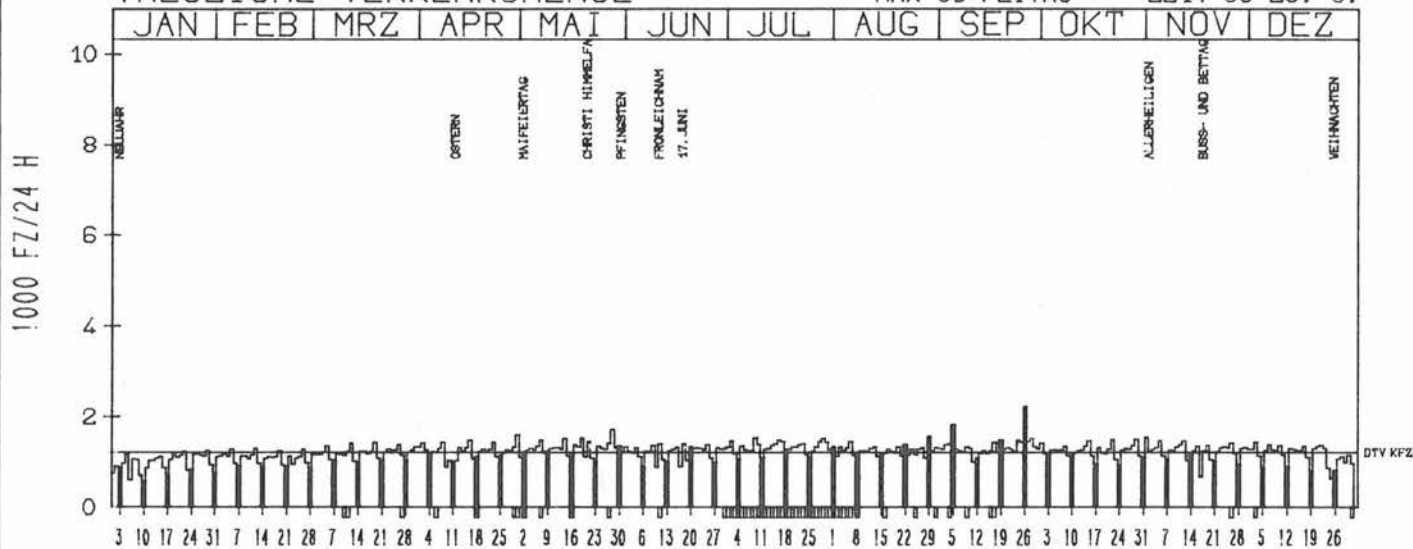
ZST: FEUCHTWANGEN WEST  
NR.: 6827 9 562

LAND: BAYERN  
STRASSE: B 14  
KM: 66.5  
NETZKNOTEN: 6827 205  
6827 210

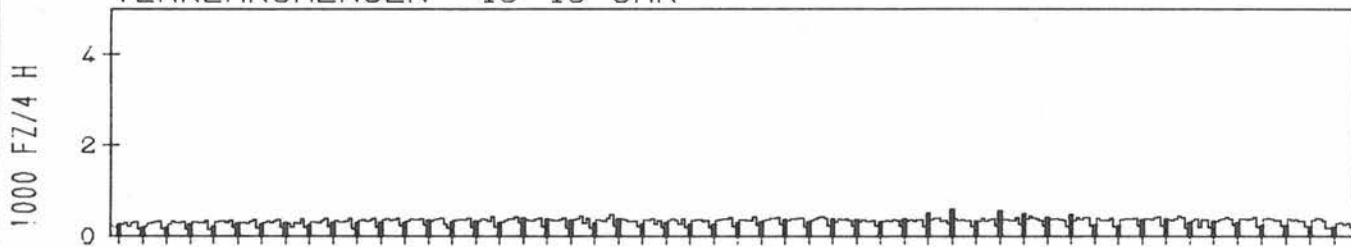
## RICHTUNG OST

DTV KFZ 1217  
MAX WERKTAG 1724 FR 28. 5.  
MAX FER-WKTAG 1477 FR 16. 4.  
MAX SO+FEITAG 2214 SO 26. 9.

### TAEGLICHE VERKEHRSMENGE



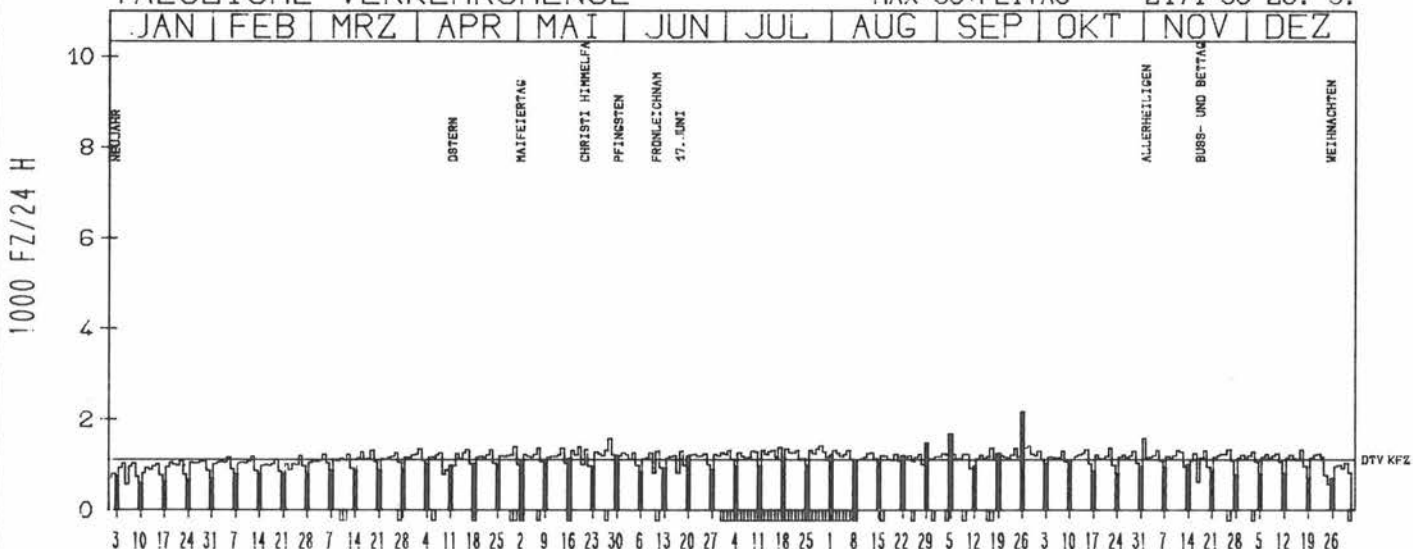
### VERKEHRSMENGEN 15-19 UHR



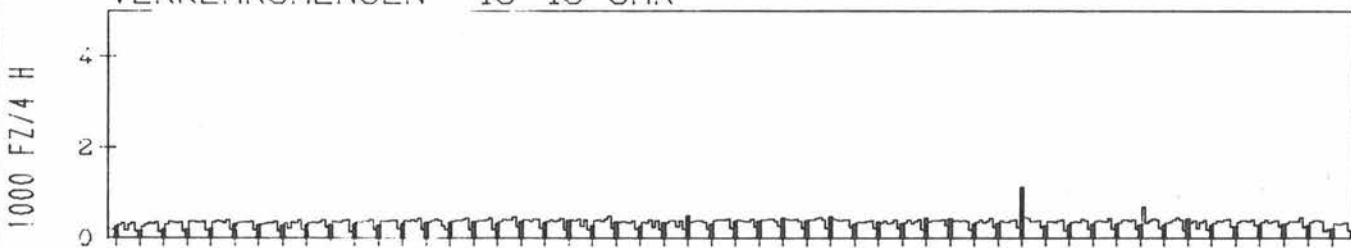
## RICHTUNG WEST

DTV KFZ 1125  
MAX WERKTAG 1589 FR 28. 5.  
MAX FER-WKTAG 1342 FR 16. 4.  
MAX SO+FEITAG 2171 SO 26. 9.

### TAEGLICHE VERKEHRSMENGE



### VERKEHRSMENGEN 15-19 UHR



# JAHRESGANGLINIEN 1982

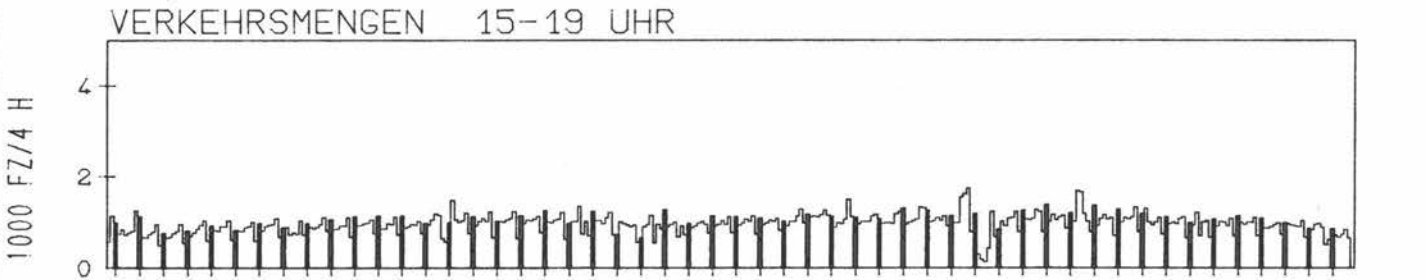
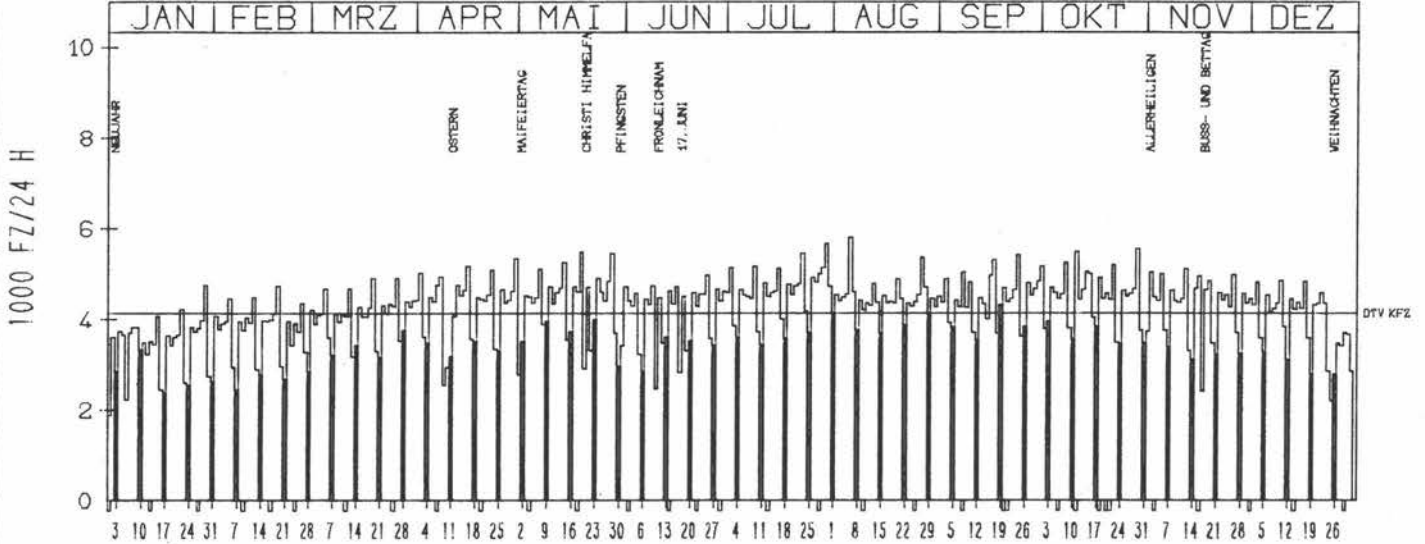
ZST: KÖEFERING  
NR.: 7039 4 844

LAND: BAYERN  
STRASSE: B 15  
KM: 55.5  
NETZKNOTEN:

## RICHTUNG SÜED

DTV KFZ 4135  
MAX WERKTAG 5550 FR 29. 10.  
MAX FER-WKTAG 5804 FR 6. 8.  
MAX SO+FEITAG 4314 SO 19. 9.

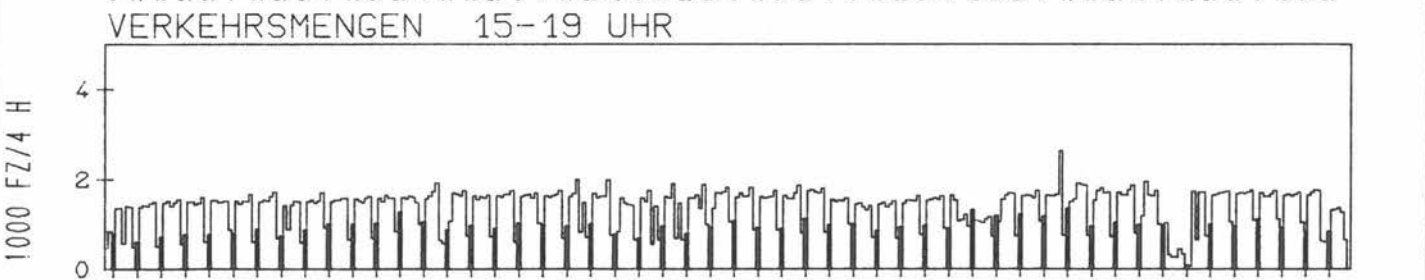
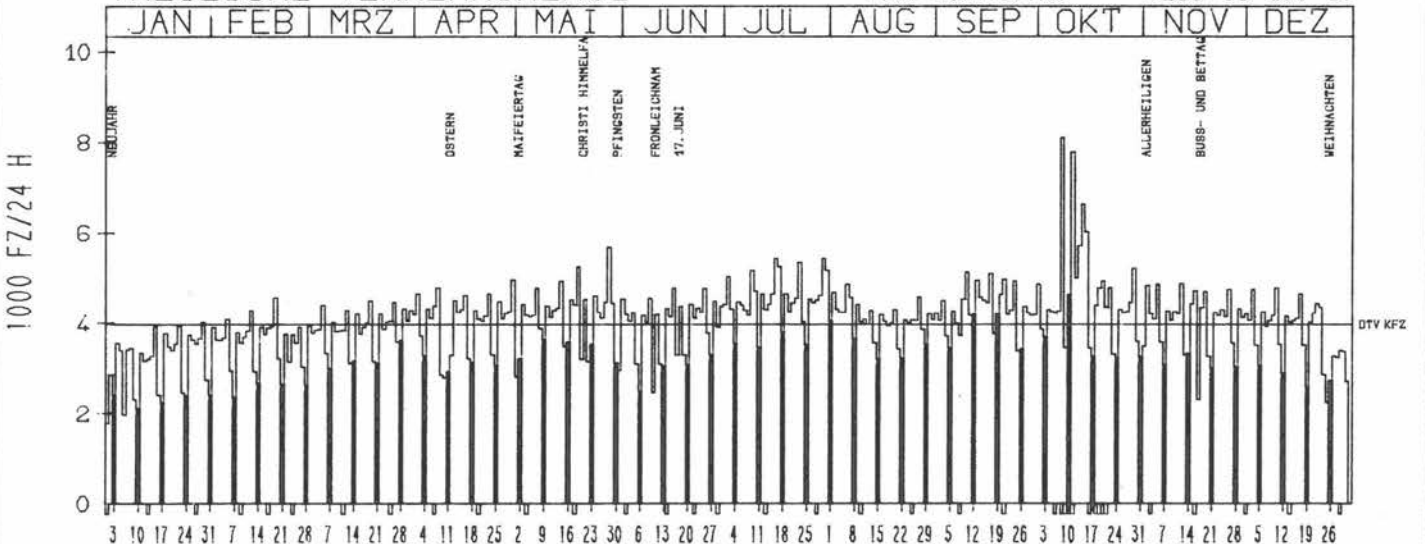
### TÄGLICHE VERKEHRSMENGE



## RICHTUNG NÖRD

DTV KFZ 3962  
MAX WERKTAG 6642 DO 14. 10.  
MAX FER-WKTAG 5442 FR 30. 7.  
MAX SO+FEITAG 4200 SO 19. 9.

### TÄGLICHE VERKEHRSMENGE



# JAHRESGANGLINIEN 1982

ZST: KELHEIM

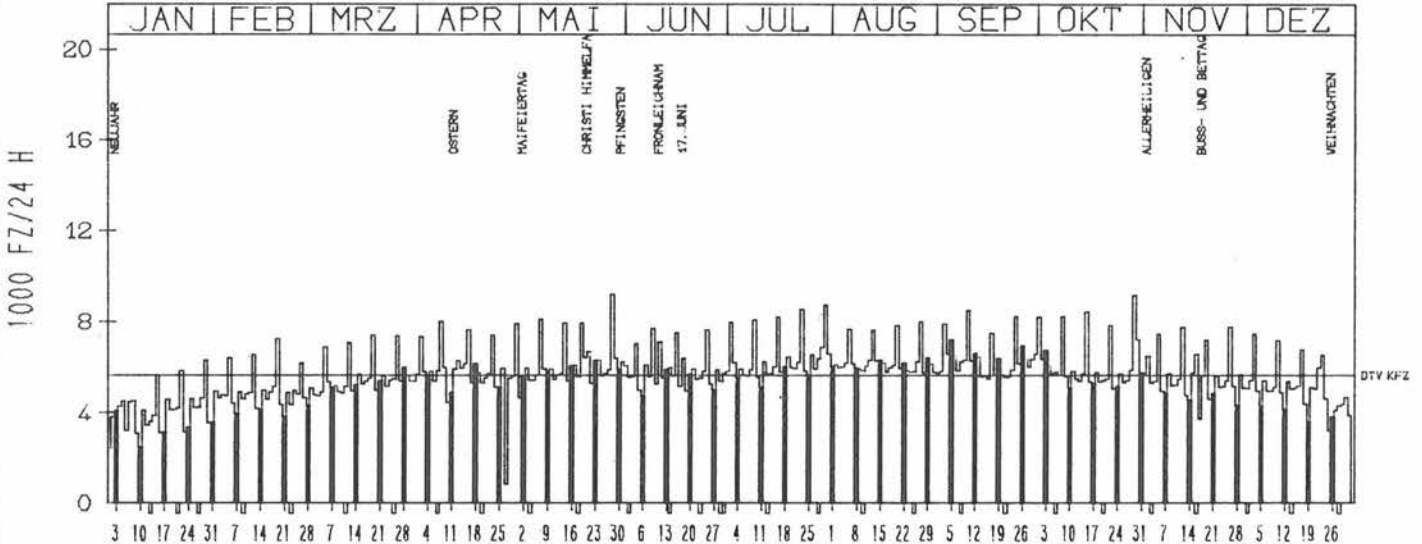
NR.: 7037 4 845

LAND: BAYERN  
STRASSE: B 16  
KM: 115.0  
NETZKNOTEN:

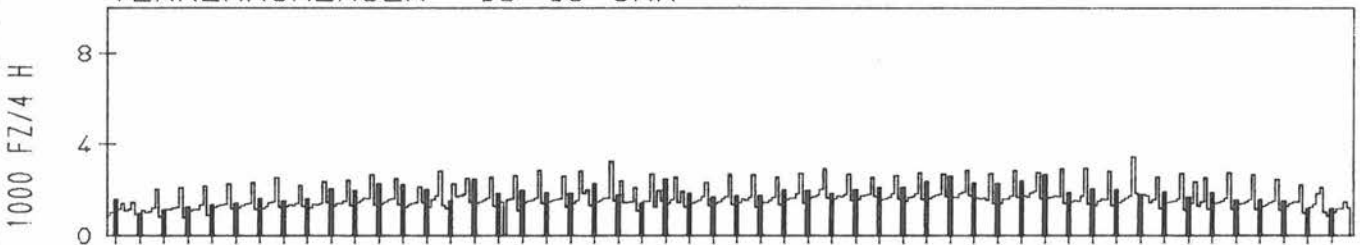
## RICHTUNG WEST

DTV KFZ 5645  
MAX WERKTAG 9203 FR 28. 5.  
MAX FER-WKTAG 8717 FR 30. 7.  
MAX SO+FEITAG 7207 SO 5. 9.

### TAEGLICHE VERKEHRSMENGE



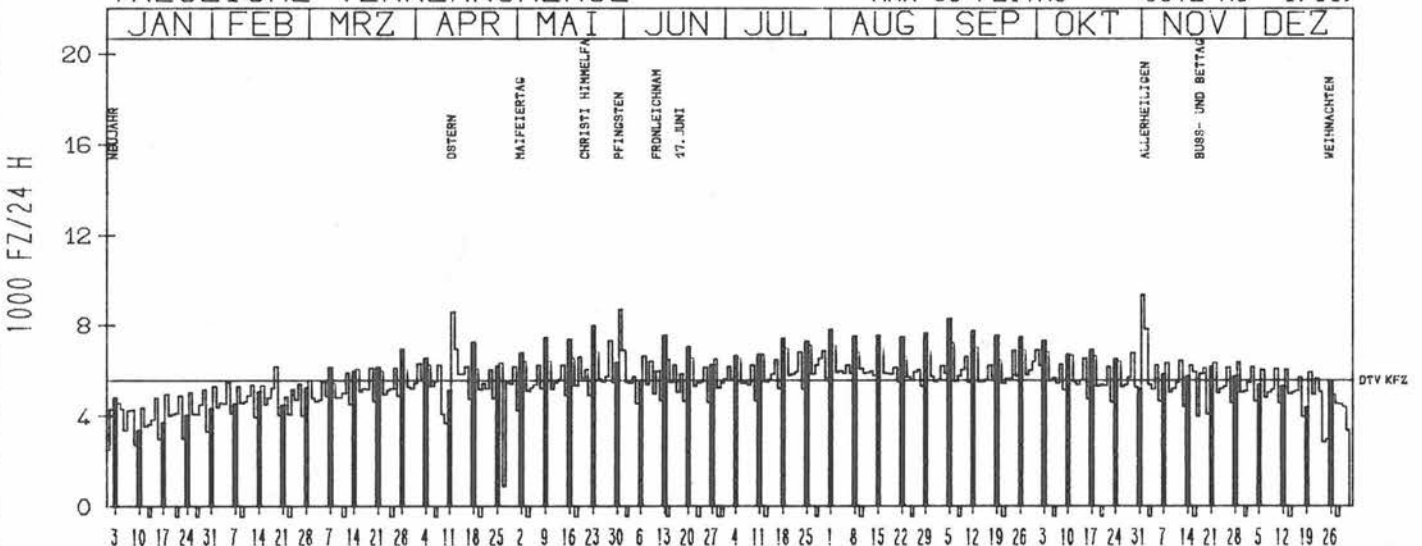
### VERKEHRSMENGEN 15-19 UHR



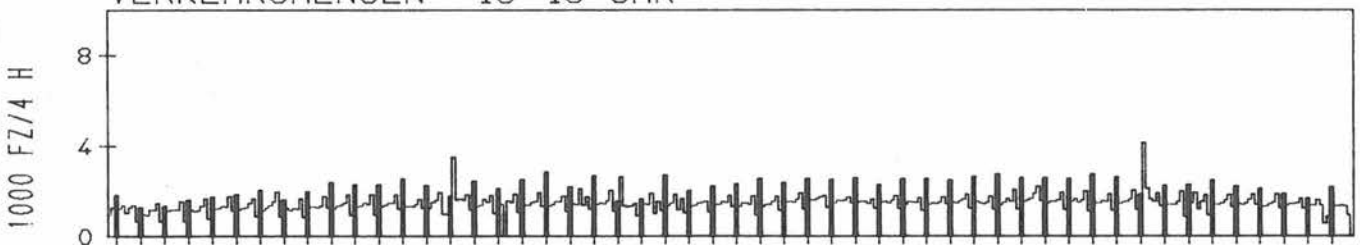
## RICHTUNG OST

DTV KFZ 5581  
MAX WERKTAG 7321 FR 28. 5.  
MAX FER-WKTAG 7823 DI 2. 11.  
MAX SO+FEITAG 9372 MO 1. 11.

### TAEGLICHE VERKEHRSMENGE



### VERKEHRSMENGEN 15-19 UHR





# JAHRESGANGLINIEN 1982

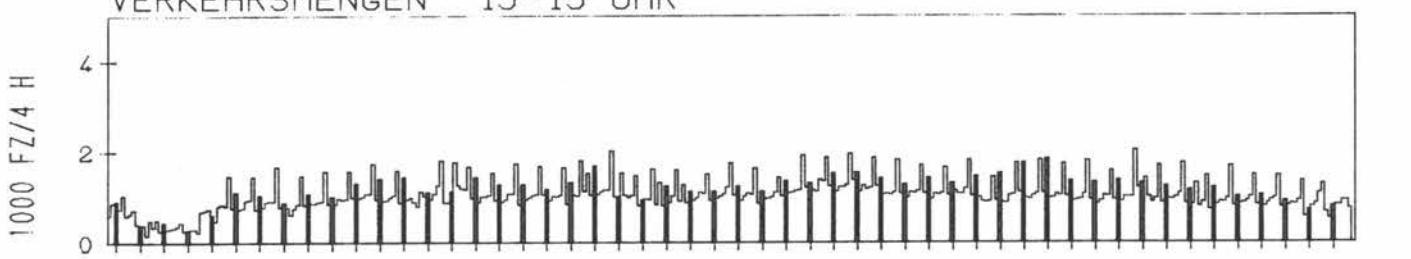
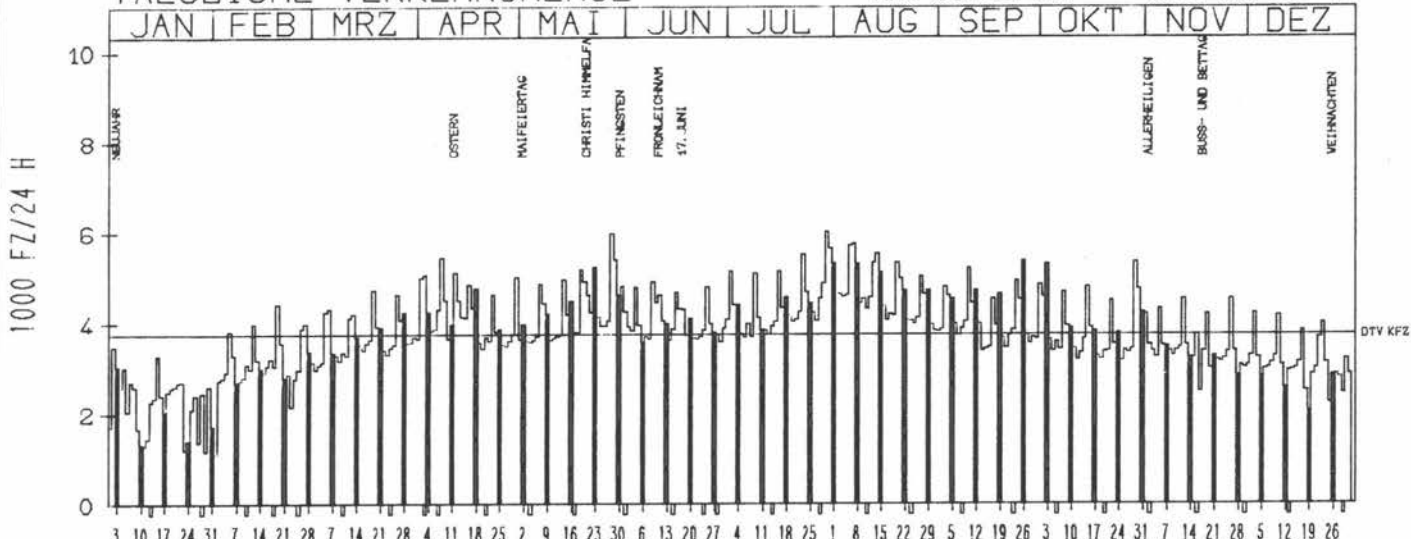
ZST: BUCHLÖE 2  
NR.: 7930 4 841

LAND: BAYERN  
STRASSE: B 18  
KM: 74.0  
NETZKNOTEN:

## RICHTUNG OST

DTV KFZ 3752  
MAX WERKTAG 5974 FR 28. 5.  
MAX FER-WKTAG 6020 FR 30. 7.  
MAX SO+FEITAG 5358 SO 26. 9.

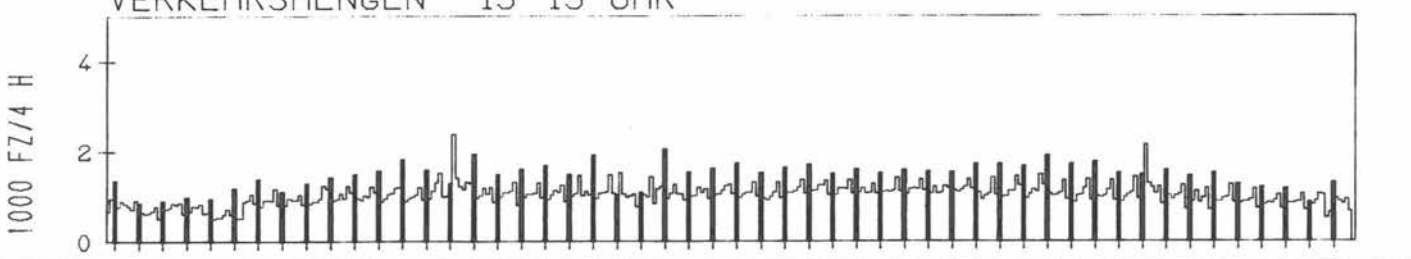
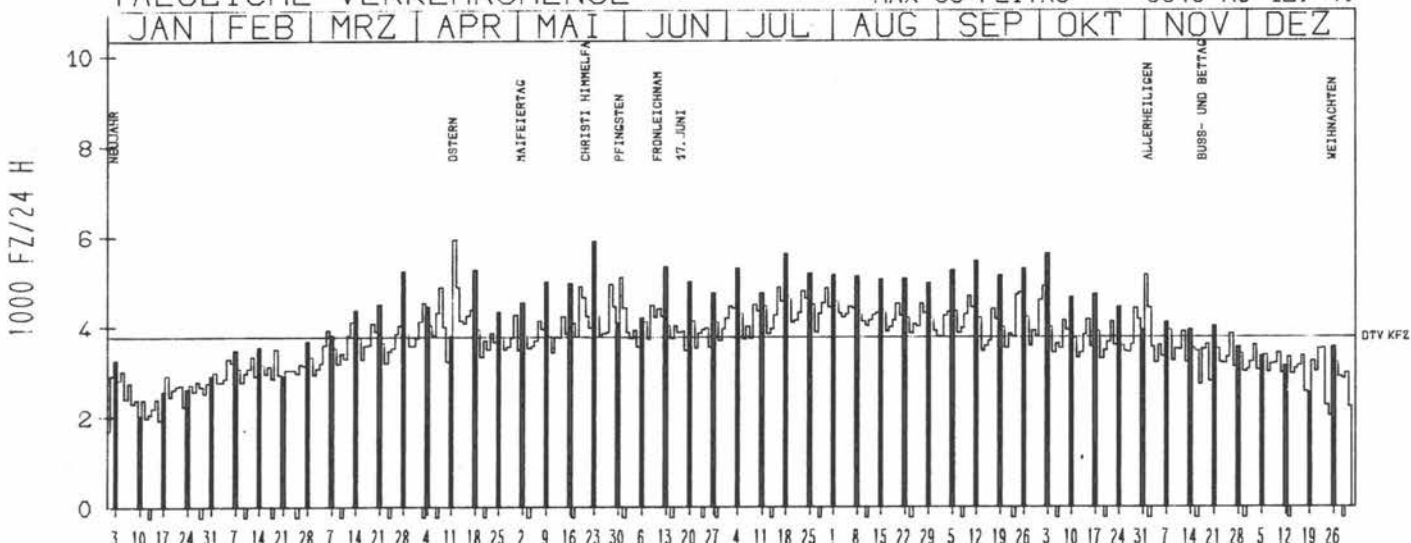
### TÄGLICHE VERKEHRSMENGE



## RICHTUNG WEST

DTV KFZ 3767  
MAX WERKTAG 4947 FR 28. 5.  
MAX FER-WKTAG 4892 DI 13. 4.  
MAX SO+FEITAG 5943 MO 12. 4.

### TÄGLICHE VERKEHRSMENGE



# JAHRESGANGLINIEN 1982

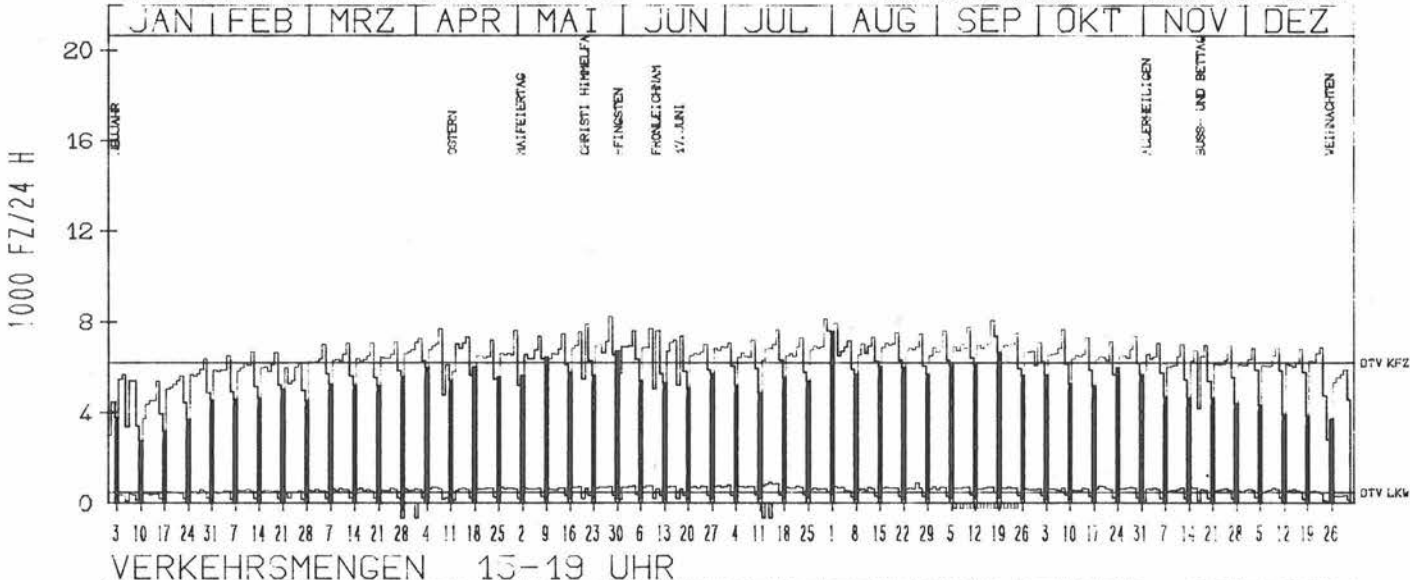
ZST: BAD MERGENTHEIM  
 NR.: 6524 8 372 (1102)

LAND: BADEN-WUERTTEMBERG  
 STRASSE: B 19  
 KM:  
 NETZKNOTEN: 6524 016  
 6524 013

## RICHTUNG NÖRD

DTV KFZ 6192  
 DTV LKW 488 = 7.87 %  
 MAX WERKTAG 8244 FR 28. 5.  
 MAX FER-WKTAG 8148 FR 30. 7.  
 MAX SO+FEITAG 7526 SO 1. 8.

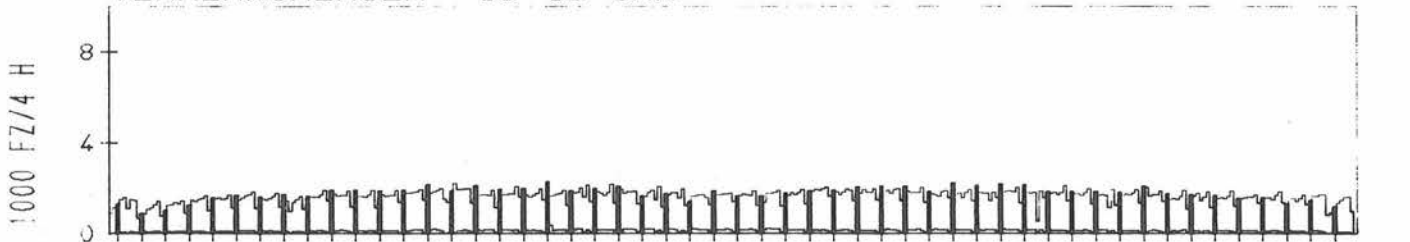
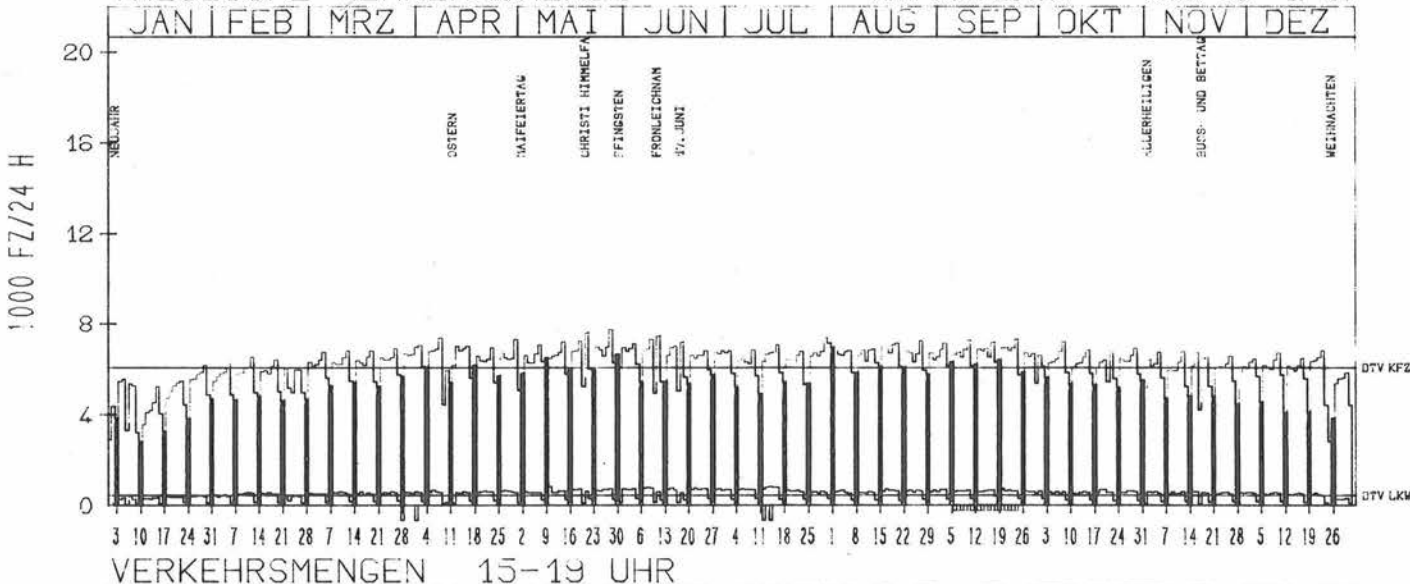
### TAEGLICHE VERKEHRSMENGE



## RICHTUNG SÜED

DTV KFZ 6080  
 DTV LKW 449 = 7.39 %  
 MAX WERKTAG 7740 FR 28. 5.  
 MAX FER-WKTAG 7390 DO 8. 4.  
 MAX SO+FEITAG 6953 SO 1. 8.

### TAEGLICHE VERKEHRSMENGE



# JAHRESGANGLINIEN 1982

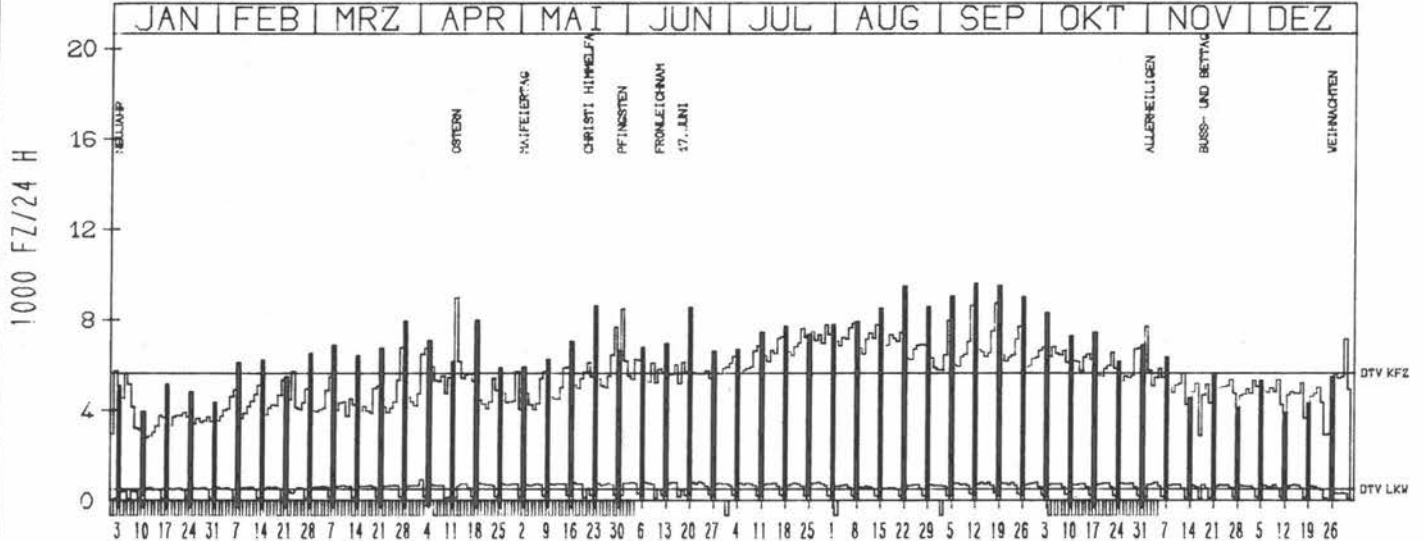
ZST: HERZMANNS  
 NR.: 8327 9 137

LAND: BAYERN  
 STRASSE: B 19  
 KM: 35.4  
 NETZKNOTEN: 8327 007  
 8327 005

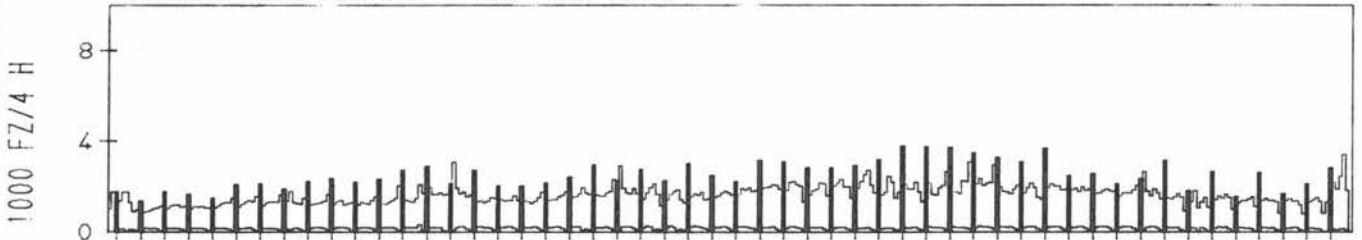
RICHTUNG NÖRD

DTV KFZ 5619  
 DTV LKW 499 = 8.88 %  
 MAX WERKTAG 8727 SA 18. 9.  
 MAX FER-WKTAG 8630 SA 11. 9.  
 MAX SO+FEITAG 9607 SO 12. 9.

TAEGLICHE VERKEHRSMENGE



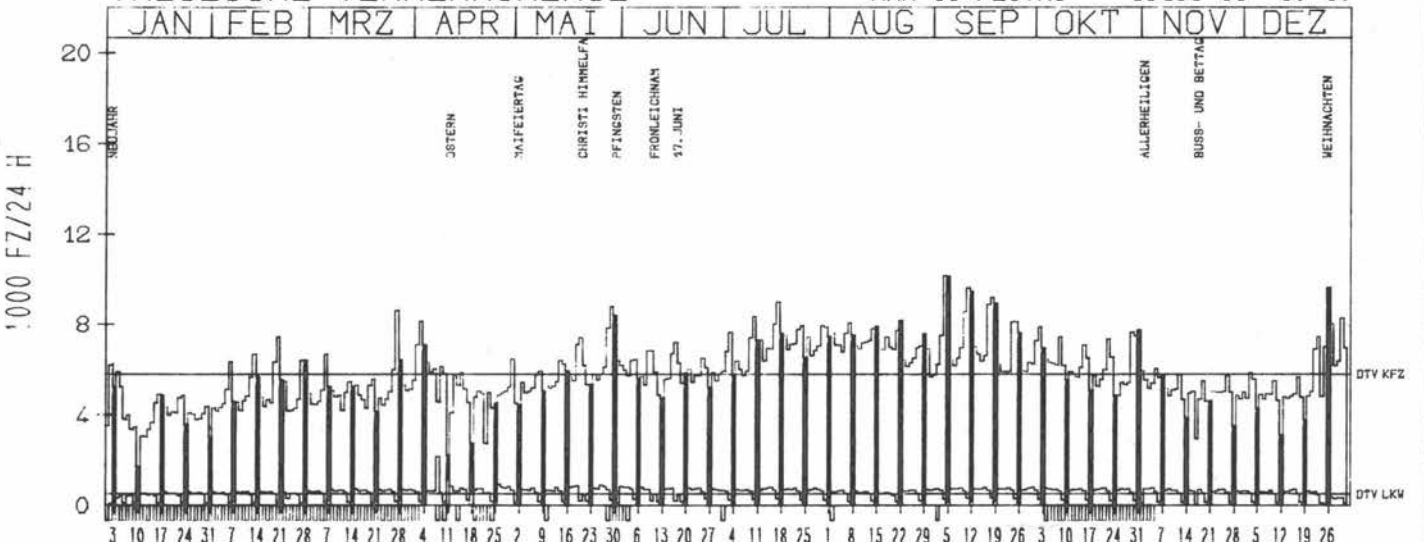
VERKEHRSMENGEN 15-19 UHR




RICHTUNG SÜED

DTV KFZ 5824  
 DTV LKW 508 = 8.72 %  
 MAX WERKTAG 9214 SA 18. 9.  
 MAX FER-WKTAG 10188 SA 4. 9.  
 MAX SO+FEITAG 10135 SO 5. 9.

TAEGLICHE VERKEHRSMENGE



VERKEHRSMENGEN 15-19 UHR



# JAHRESGANGLINIEN 1982

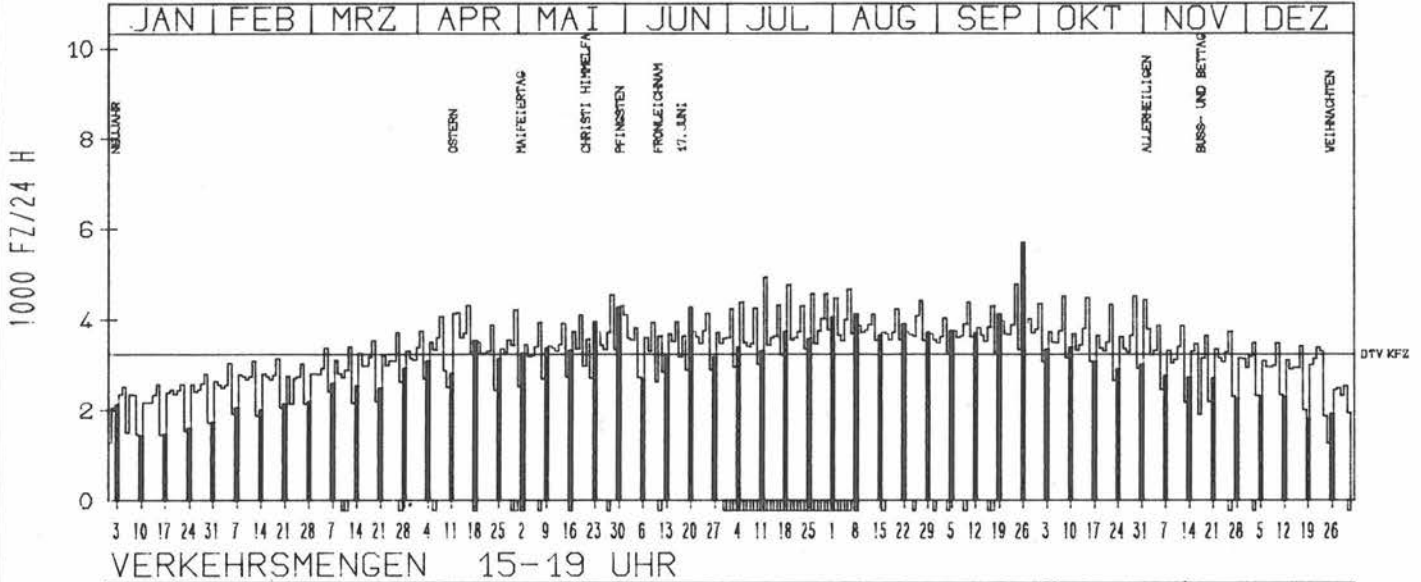
ZST: FEUCHTWANGEN MITTE  
NR.: 6827 9 563

LAND: BAYERN  
STRASSE: B 25  
KM: 73.1  
NETZKNOTEN: 6827 205  
6827 204

## RICHTUNG NORD

DTV KFZ 3231  
MAX WERKTAG 4782 FR 24. 9.  
MAX FER-WKTAG 4421 FR 27. 8.  
MAX SO+FEITAG 5693 SO 26. 9.

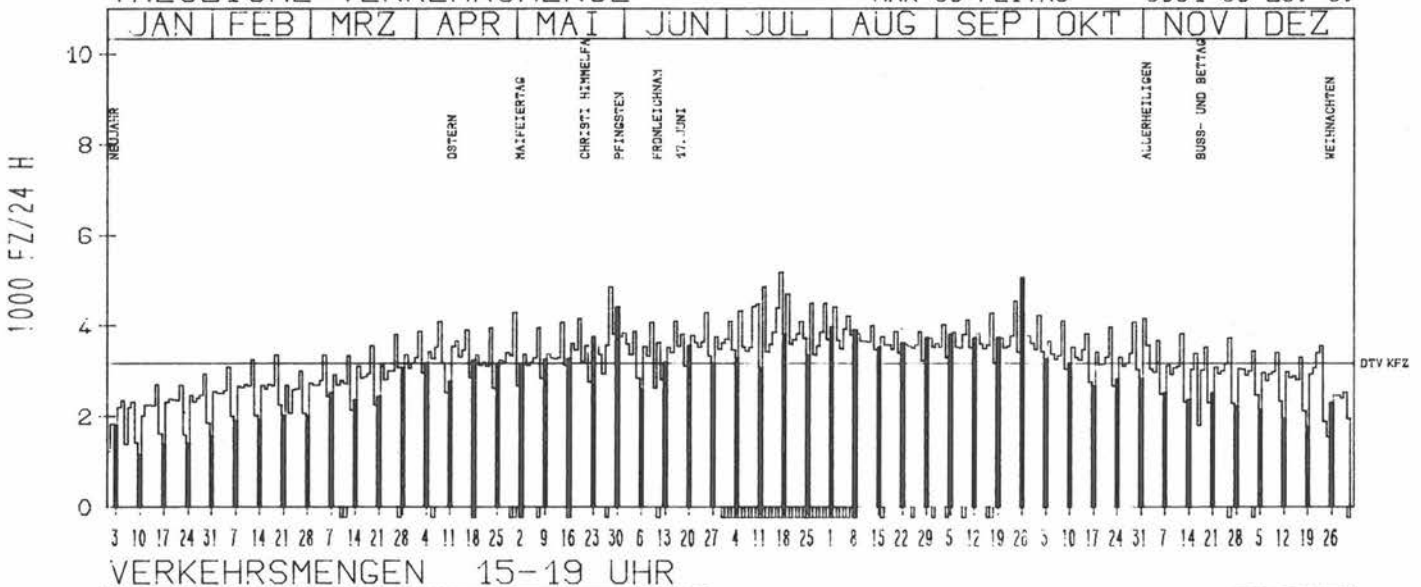
### TAEGLICHE VERKEHRSMENGE



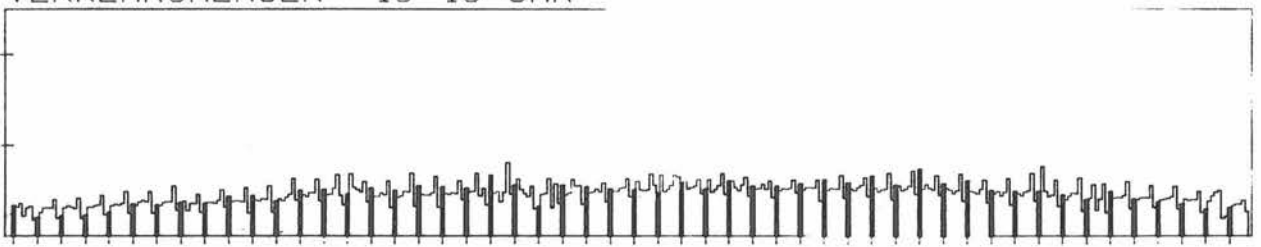
## RICHTUNG SUED

DTV KFZ 3172  
MAX WERKTAG 4876 FR 28. 5.  
MAX FER-WKTAG 4303 FR 25. 6.  
MAX SO+FEITAG 5061 SO 26. 9.

### TAEGLICHE VERKEHRSMENGE



1000 FZ/4 H



# JAHRESGANGLINIEN 1982

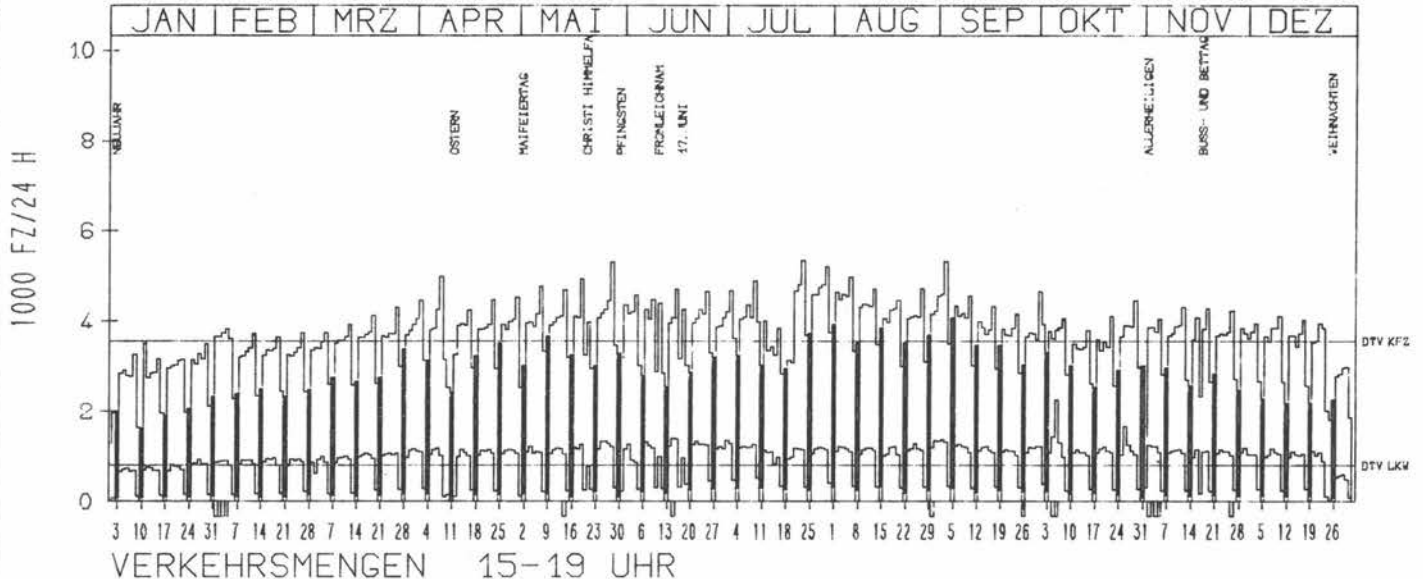
ZST: HOEHENEICHE  
 NR.: 4825 6 105 (0105)

LAND: HESSEN  
 STRASSE: B 27  
 KM:  
 NETZKNOTEN: 4825 031  
 4825 047

RICHTUNG NORD

TAEGLICHE VERKEHRSMENGE

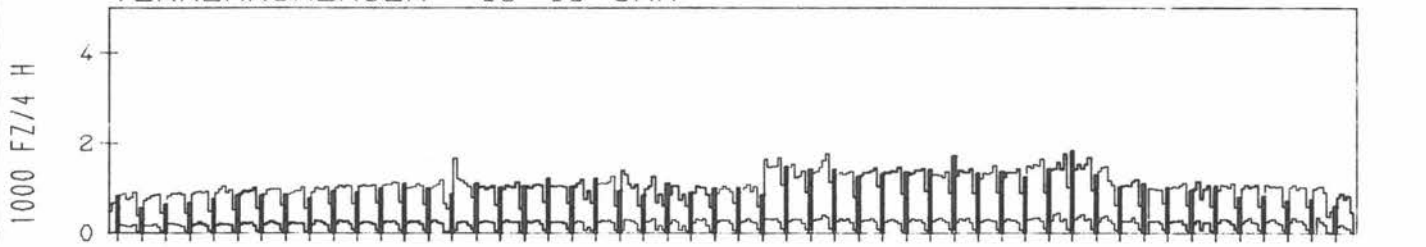
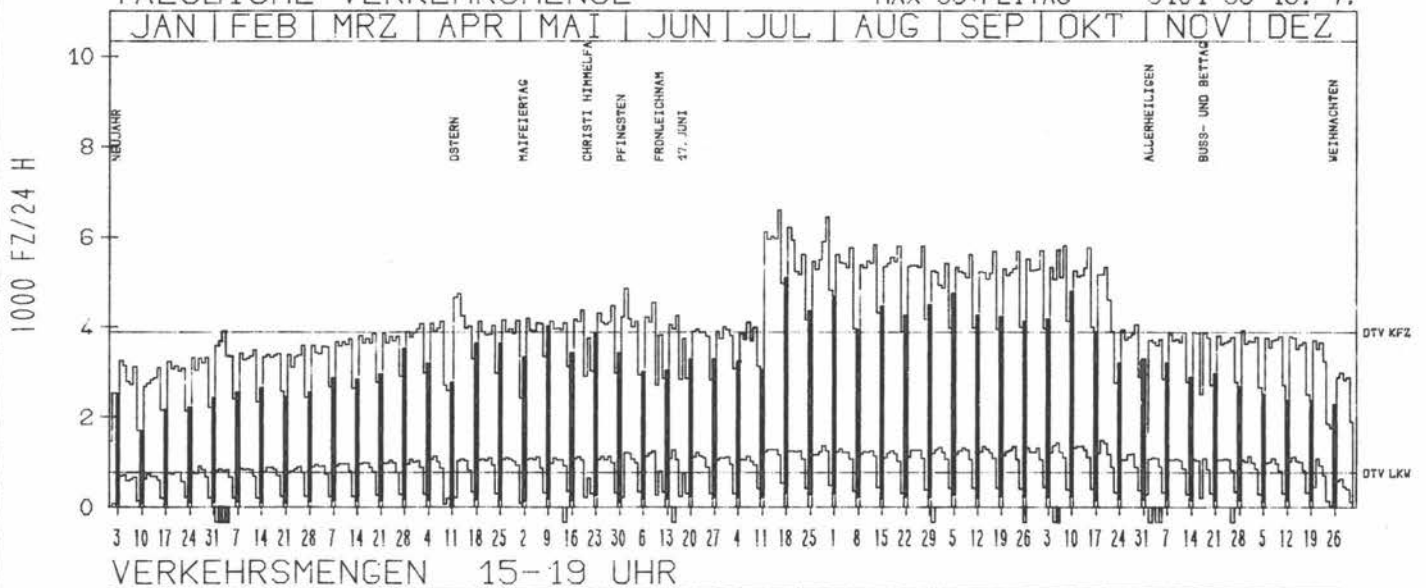
DTV KFZ 3548  
 DTV LKW 801 = 22.58 %  
 MAX WERKTAG 5303 FR 28. 5.  
 MAX FER-WKTAG 5330 FR 23. 7.  
 MAX SO+FEITAG 4072 SO 5. 9.



RICHTUNG SUED

TAEGLICHE VERKEHRSMENGE

DTV KFZ 3887  
 DTV LKW 781 = 20.08 %  
 MAX WERKTAG 5766 FR 15. 10.  
 MAX FER-WKTAG 6593 FR 16. 7.  
 MAX SO+FEITAG 5101 SO 18. 7.





# JAHRESGANGLINIEN 1982

ZST: RITTERSBACH  
NR.: 6521 8 620 (1100)

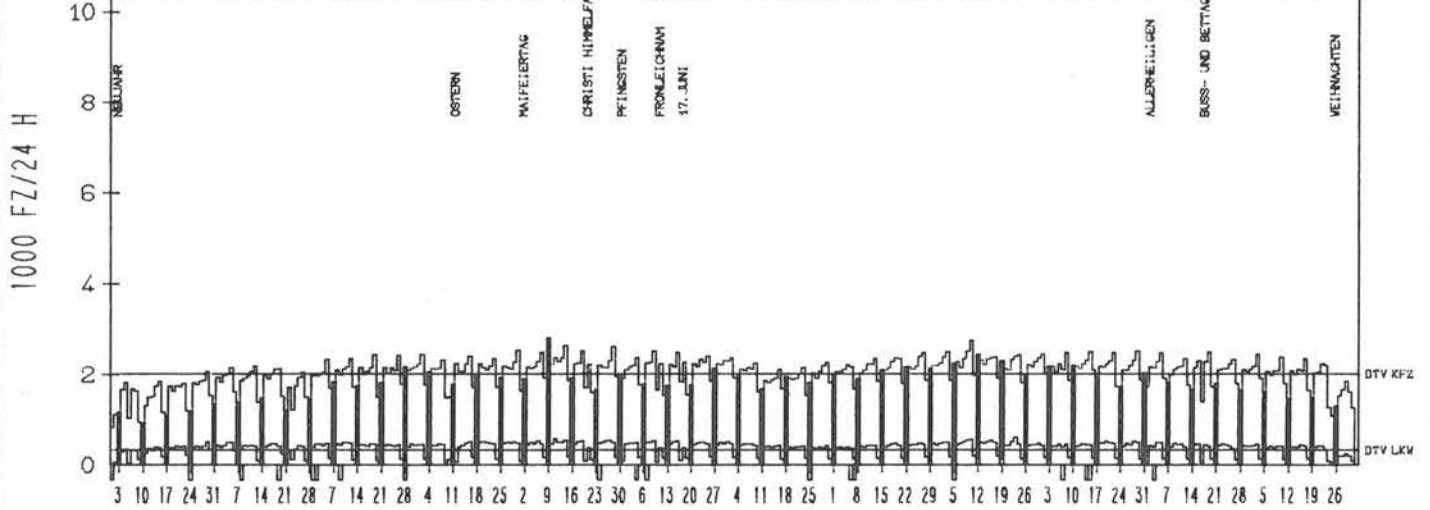
LAND: BADEN-WUERTTEMBERG  
STRASSE: B 27  
KM:  
NETZKNOTEN: 6521 008  
6521 002

## RICHTUNG NORD

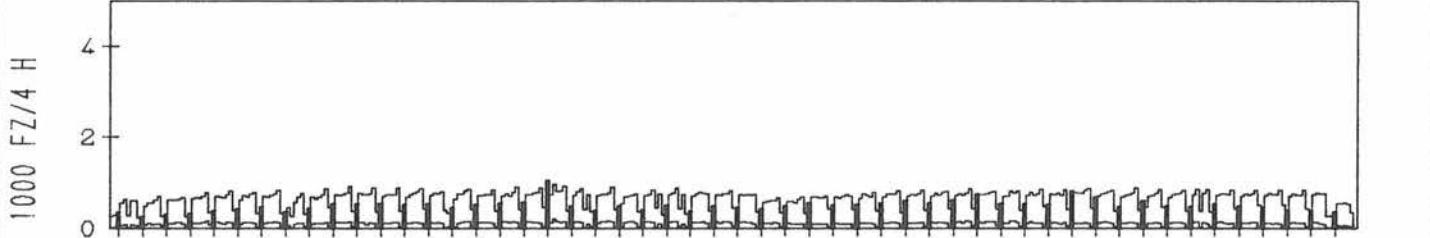
DTV KFZ 2012  
DTV LKW 338 = 16.78 %  
MAX WERKTAG 2635 FR 14. 5.  
MAX FER-WKTAG 2752 FR 10. 9.  
MAX SO+FEITAG 2795 SO 9. 5.

### TAEGLICHE VERKEHRSMENGE

JAN | FEB | MRZ | APR | MAI | JUN | JUL | AUG | SEP | OKT | NOV | DEZ



### VERKEHRSMENGEN 15-19 UHR

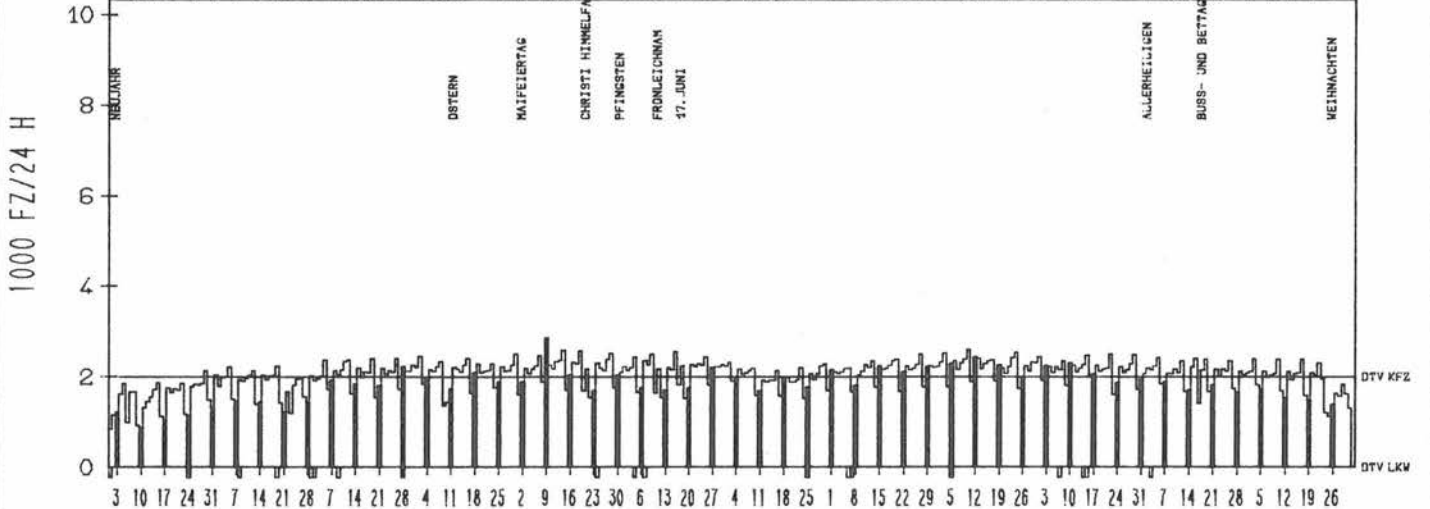


## RICHTUNG SUED

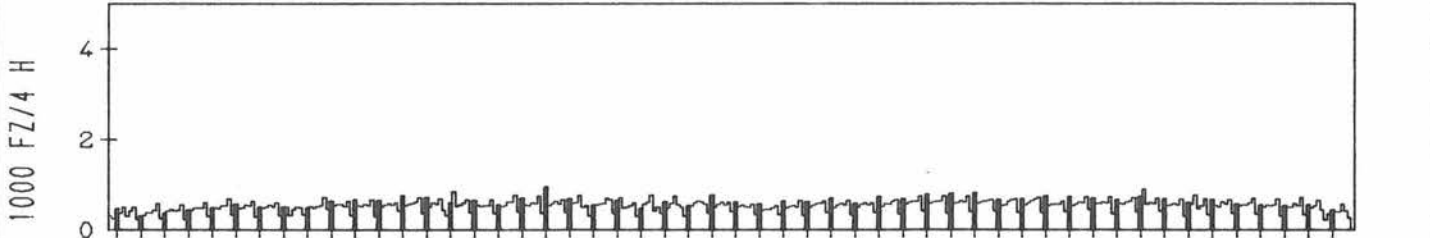
DTV KFZ 2008  
DTV LKW 0 = 0.00 %  
MAX WERKTAG 2586 FR 14. 5.  
MAX FER-WKTAG 2600 FR 10. 9.  
MAX SO+FEITAG 2852 SO 9. 5.

### TAEGLICHE VERKEHRSMENGE

JAN | FEB | MRZ | APR | MAI | JUN | JUL | AUG | SEP | OKT | NOV | DEZ



### VERKEHRSMENGEN 15-19 UHR



# JAHRESGANGLINIEN 1982

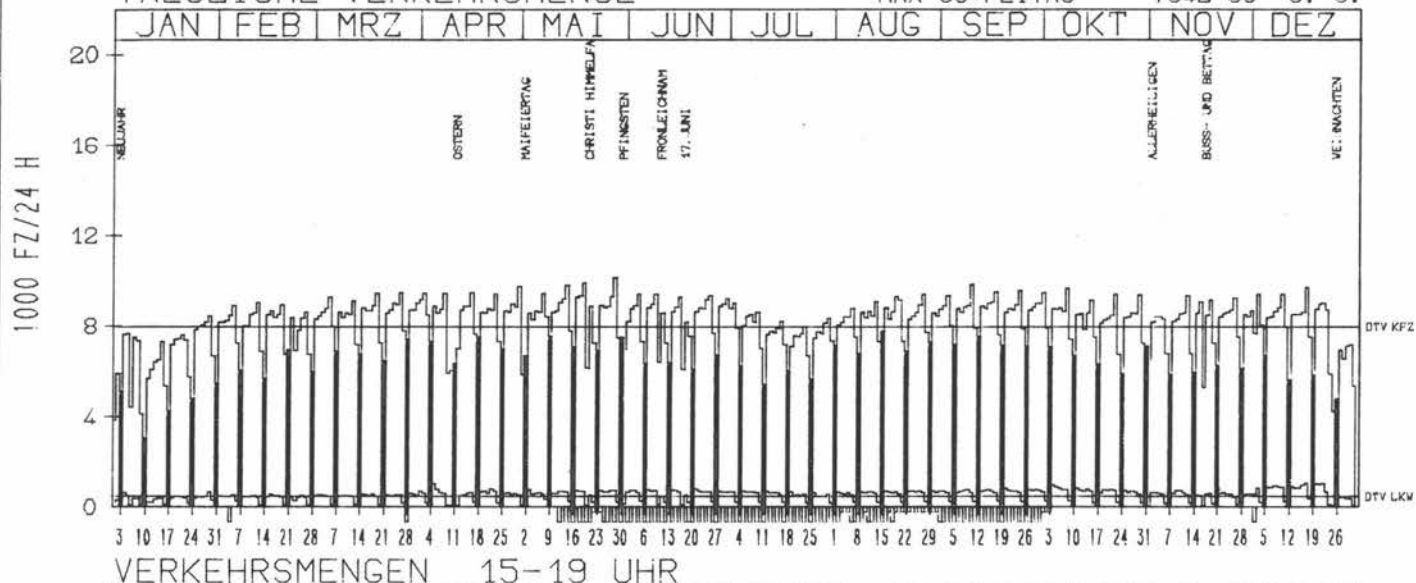
ZST: NECKARSULM 2  
 NR.: 6821 8 382 (1102)

LAND: BADEN-WUERTTEMBERG  
 STRASSE: B 27  
 KM:  
 NETZKNOTEN: 6721 009  
 6821 041

## RICHTUNG NÖRD

DTV KFZ 7953  
 DTV LKW 469 = 5.90 %  
 MAX WERKTAG 9733 FR 30. 4.  
 MAX FER-WKTAG 9455 FR 16. 4.  
 MAX SO+FEITAG 7542 SO 9. 5.

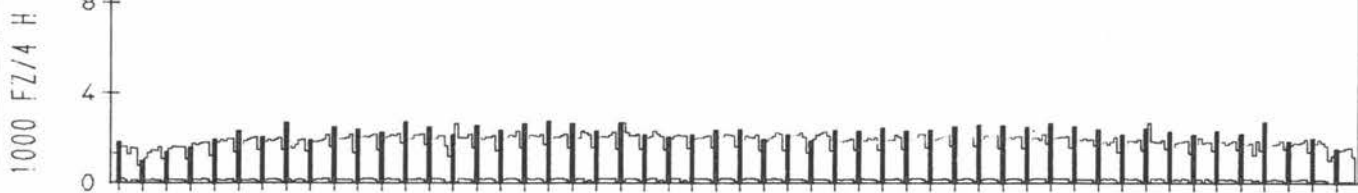
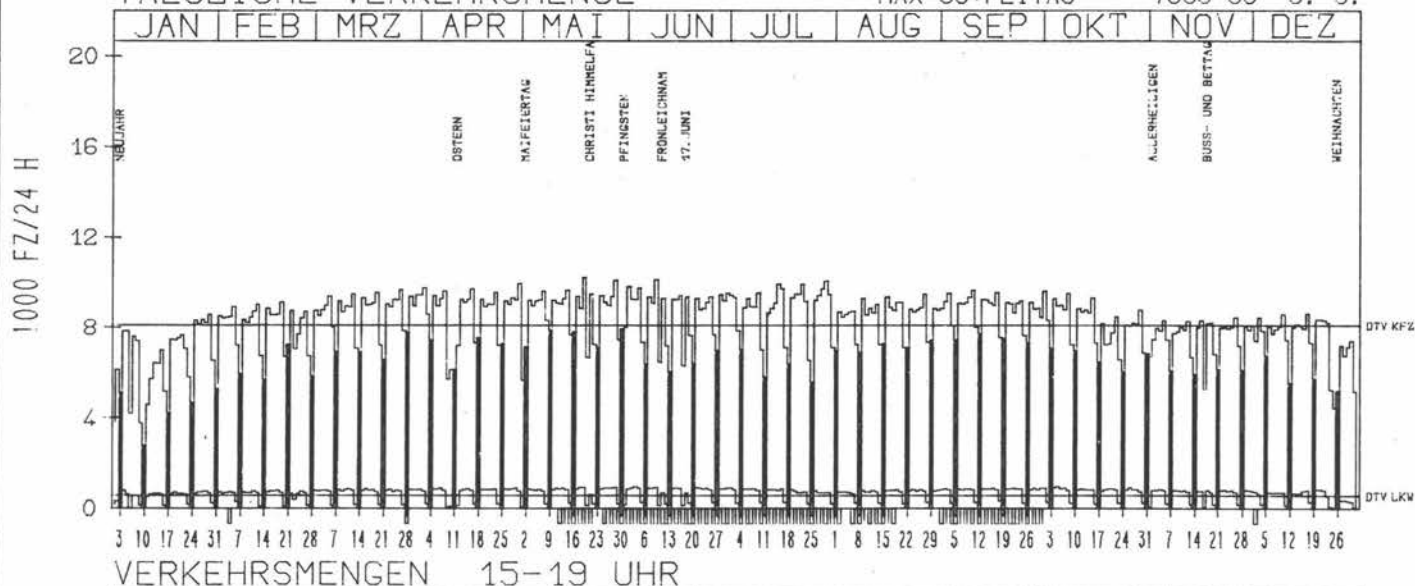
### TAEGLICHE VERKEHRSMENGE



## RICHTUNG SÜED

DTV KFZ 8103  
 DTV LKW 597 = 7.37 %  
 MAX WERKTAG 9983 FR 30. 4.  
 MAX FER-WKTAG 9743 FR 16. 4.  
 MAX SO+FEITAG 7859 SO 9. 5.

### TAEGLICHE VERKEHRSMENGE



# JAHRESGANGLINIEN 1982

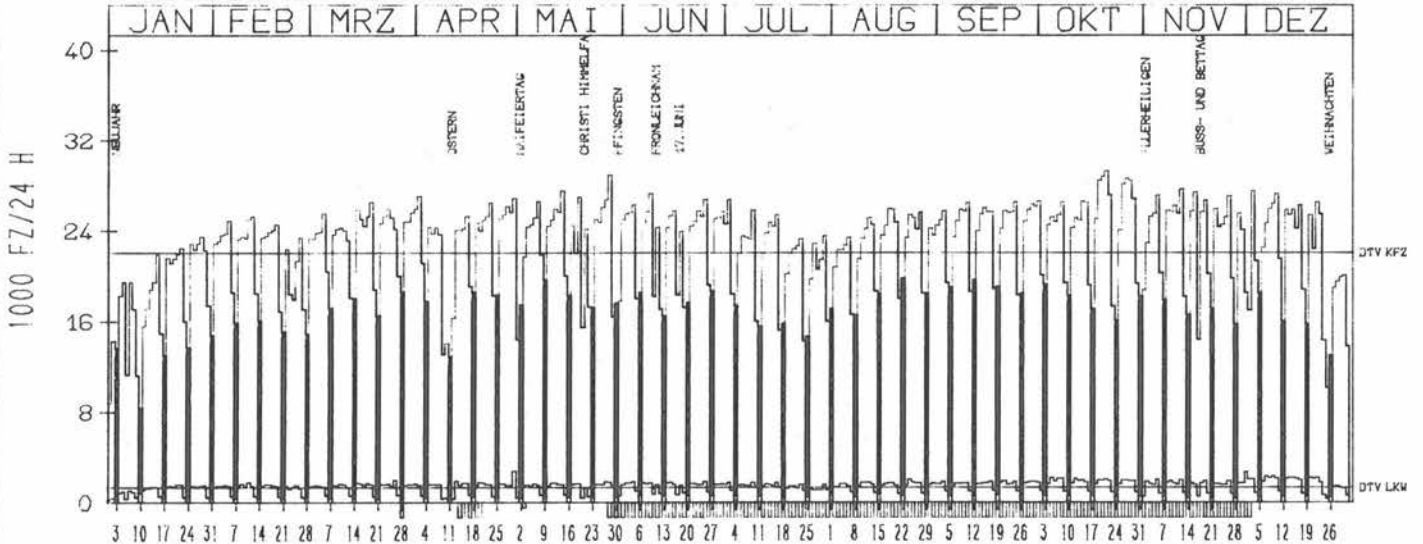
ZST: ECHTERDINGEN 2  
 NR.: 7220 8 453 (1103)

LAND: BADEN-WUERTTEMBERG  
 STRASSE: 9 27  
 KM:  
 NETZKNOTEN: 7220 006  
 7221 058

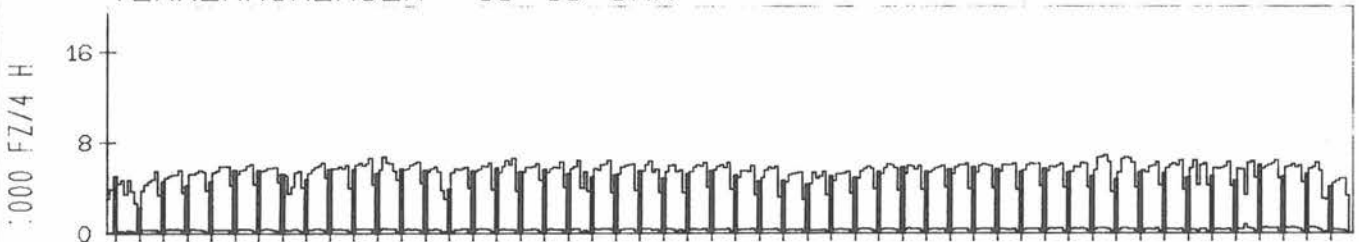
## RICHTUNG NORD

DTV KFZ 22034  
 DTV LKW 1347 = 6.11 %  
 MAX WERKTAG 27514 FR 3.12.  
 MAX FER-WKTAG 25461 DO 23.12.  
 MAX SO+FEITAG 19566 SO 9.5.

### TAEGLICHE VERKEHRSMENGE



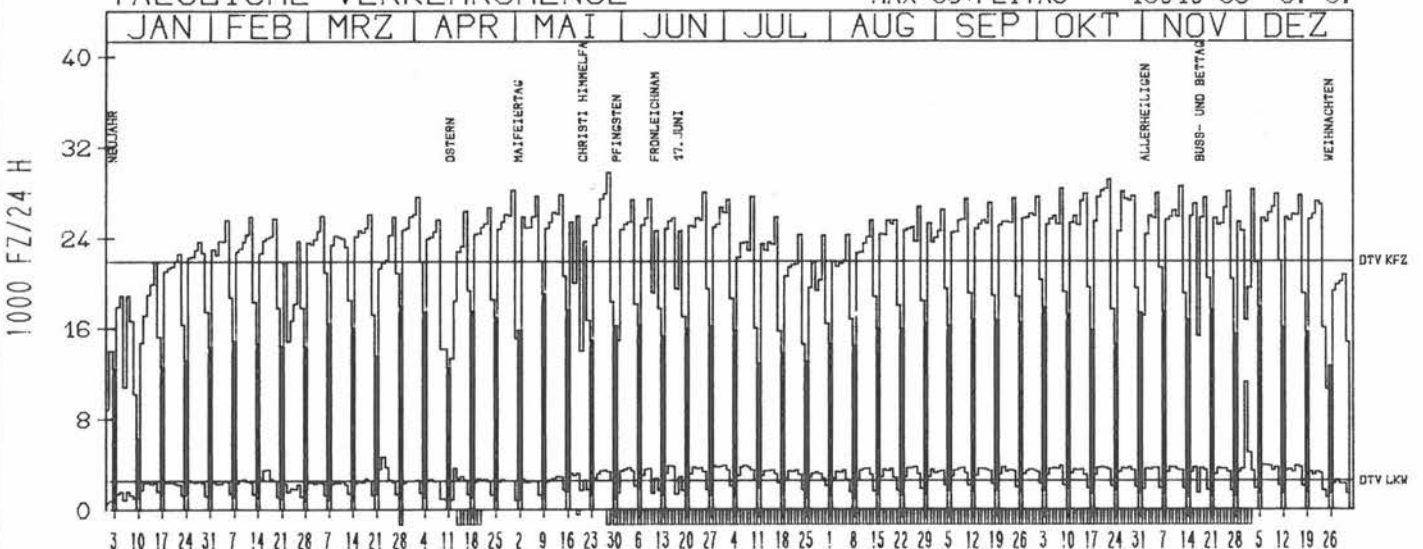
### VERKEHRSMENGEN 15-19 UHR



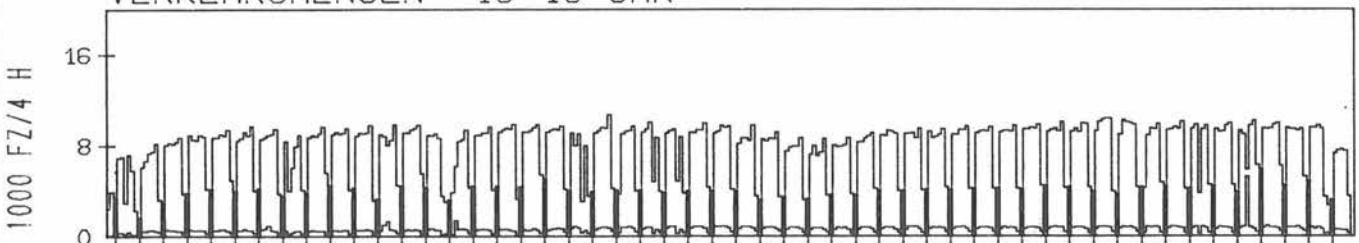
## RICHTUNG SUED

DTV KFZ 21975  
 DTV LKW 2594 = 11.81 %  
 MAX WERKTAG 28296 FR 3.12.  
 MAX FER-WKTAG 26957 DO 23.12.  
 MAX SO+FEITAG 19010 SO 9.5.

### TAEGLICHE VERKEHRSMENGE



### VERKEHRSMENGEN 15-19 UHR



# JAHRESGANGLINIEN 1982


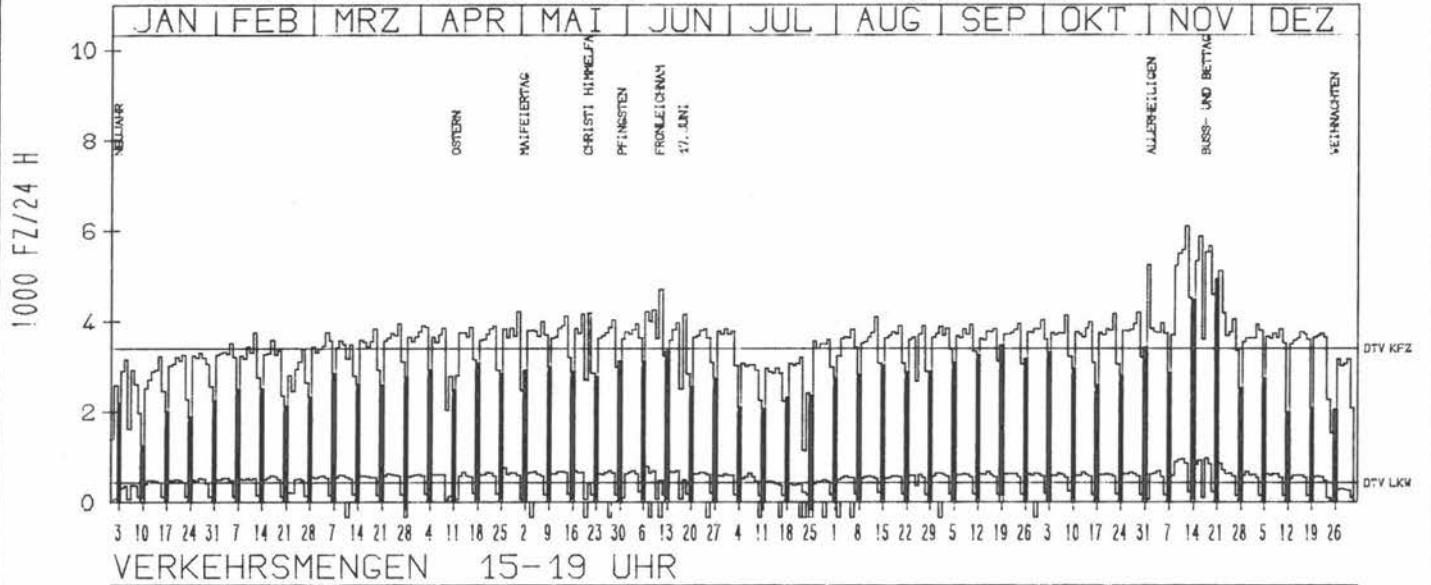
ZST: RÖTTWEIL  
 NR.: 7817 8 712 (1102)

LAND: BADEN-WUERTTEMBERG  
 STRASSE: B 27  
 KM:  
 NETZKNOTEN: 7817 012  
 7817 031

RICHTUNG NÖRD

TAEGLICHE VERKEHRSMENGE

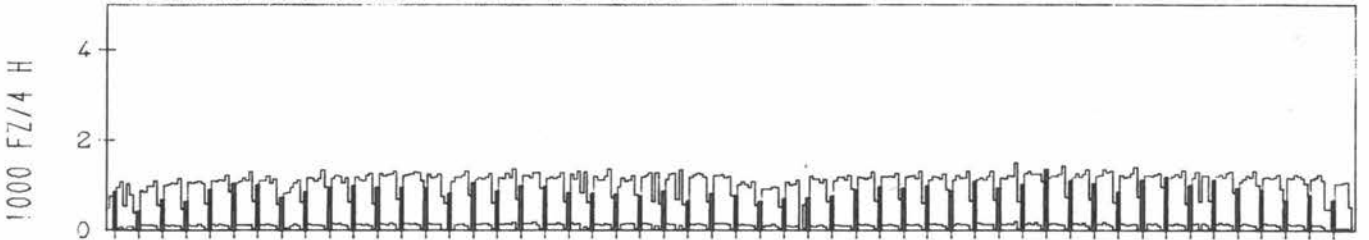
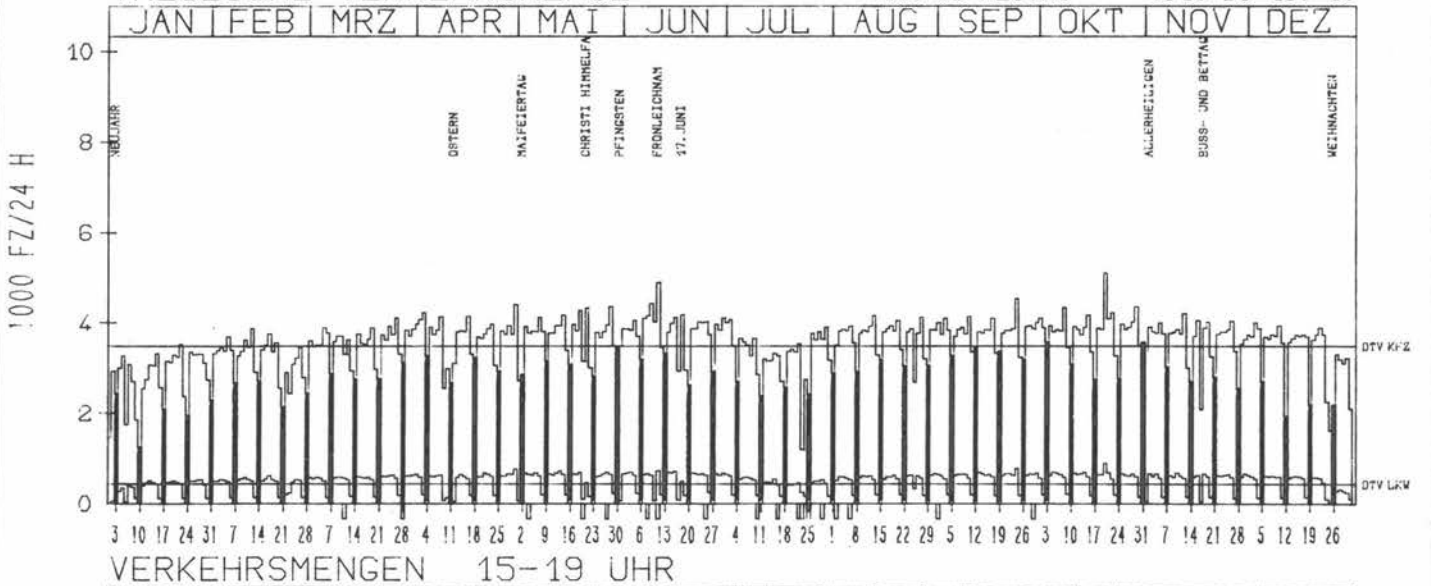
DTV KFZ 3407  
 DTV LKW 432 = 12.68 %  
 MAX WERKTAG 6104 FR 12. 11.  
 MAX FER-WKTAG 4192 FR 29. 10.  
 MAX SO+FEITAG 5242 MO 1. 11.



RICHTUNG SÜED

TAEGLICHE VERKEHRSMENGE

DTV KFZ 3489  
 DTV LKW 439 = 12.57 %  
 MAX WERKTAG 5118 MI 20. 10.  
 MAX FER-WKTAG 4376 FR 29. 10.  
 MAX SO+FEITAG 4016 DO 10. 6.



# JAHRESGANGLINIEN 1982

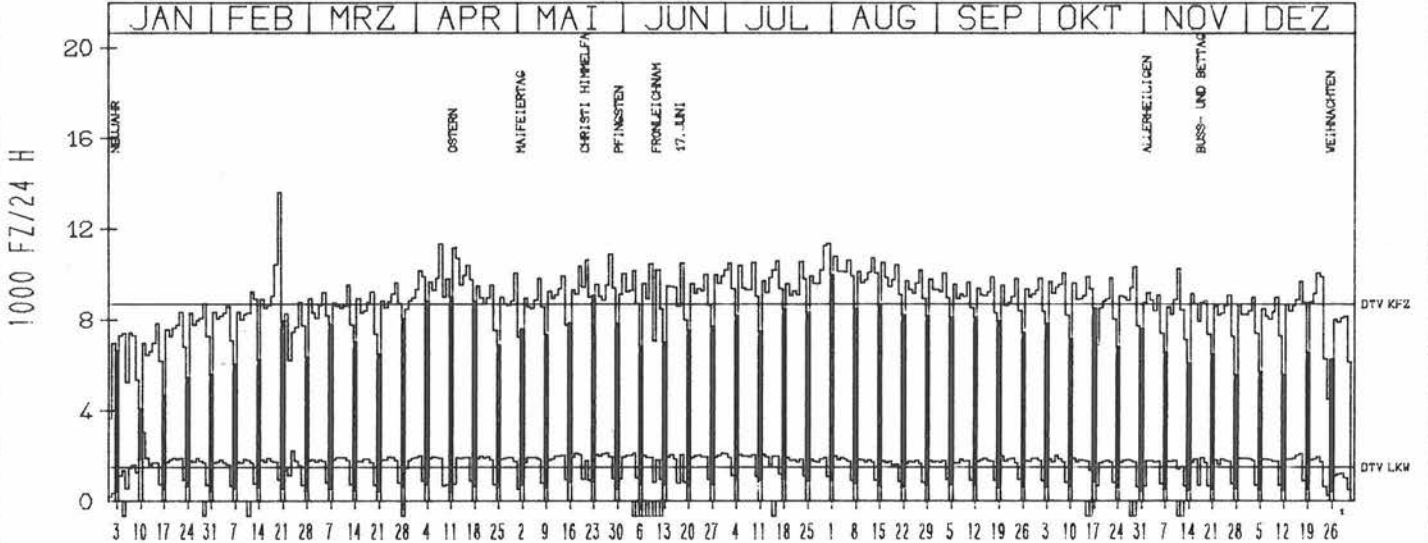
ZST: KEHL  
NR.: 7413 8 530 (1100)

LAND: BADEN-WUERTTEMBERG  
STRASSE: B 28  
KM:  
NETZKNOTEN: 7413 031  
7412 004

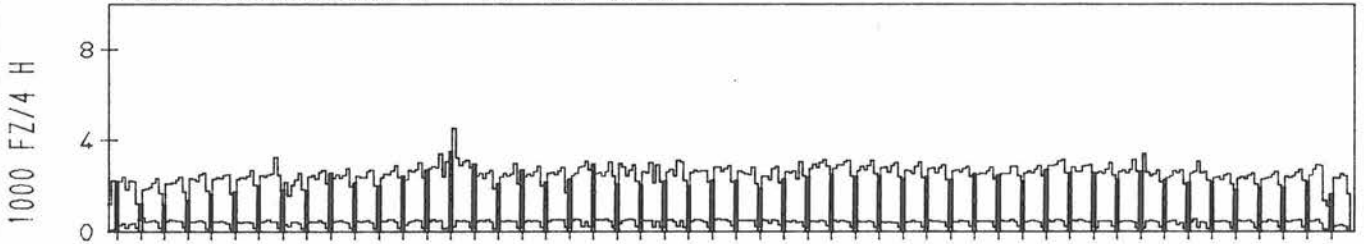
## RICHTUNG OST

DTV KFZ 8695  
DTV LKW 1490 = 17.14 %  
MAX WERKTAG 13591 SA 20. 2.  
MAX FER-WKTAG 11365 SA 31. 7.  
MAX SO+FEITAG 11155 MO 12. 4.

### TAEGLICHE VERKEHRSMENGE



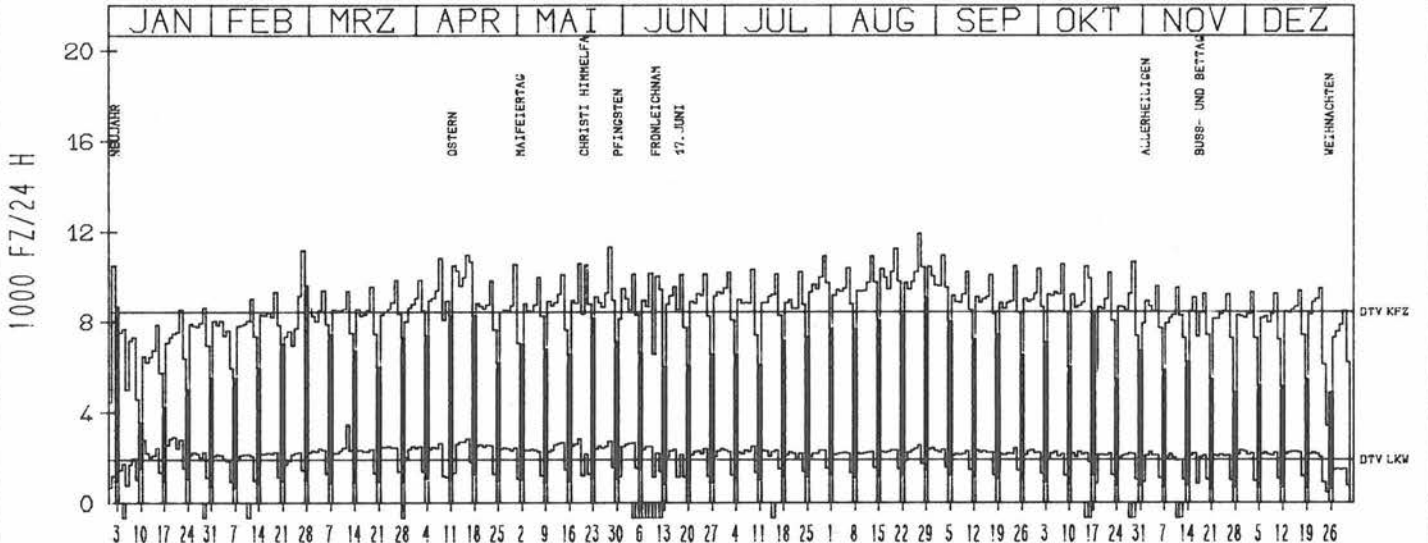
### VERKEHRSMENGEN 15-19 UHR



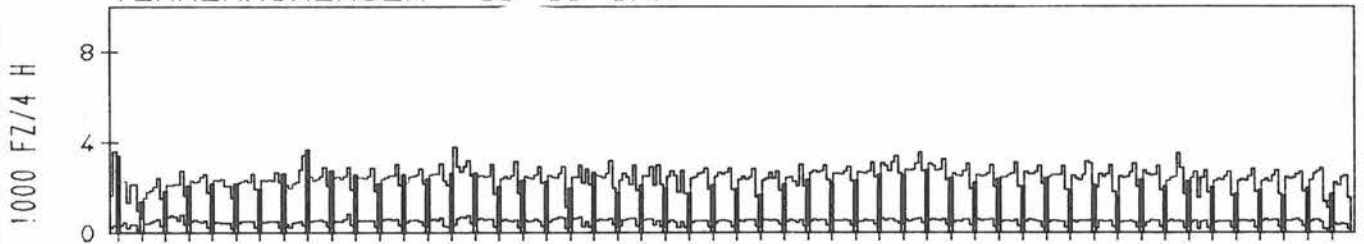
## RICHTUNG WEST

DTV KFZ 8443  
DTV LKW 1905 = 22.57 %  
MAX WERKTAG 11334 FR 28. 5.  
MAX FER-WKTAG 11943 FR 27. 8.  
MAX SO+FEITAG 10508 MO 12. 4.

### TAEGLICHE VERKEHRSMENGE



### VERKEHRSMENGEN 15-19 UHR





# JAHRESGANGLINIEN 1982

ZST: BAD WALDSEE

LAND: BADEN-WUERTTEMBERG

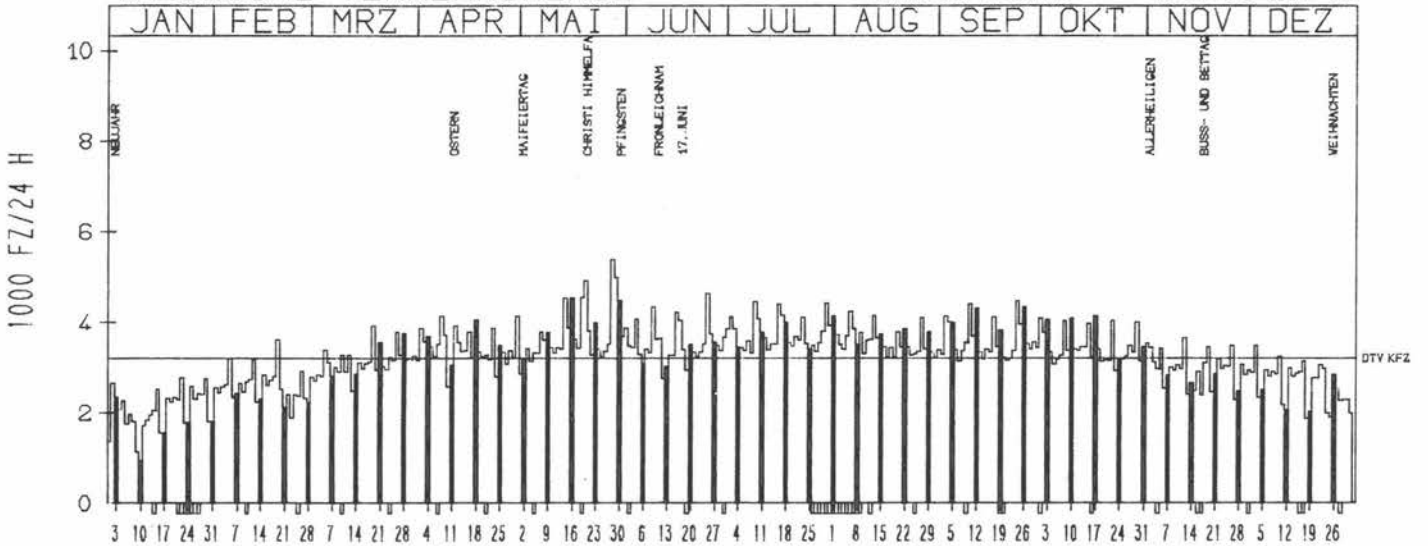
NR.: 8024 4 781

STRASSE: B 30  
 KM:  
 NETZKNOTEN: 8024 004  
 8024 018

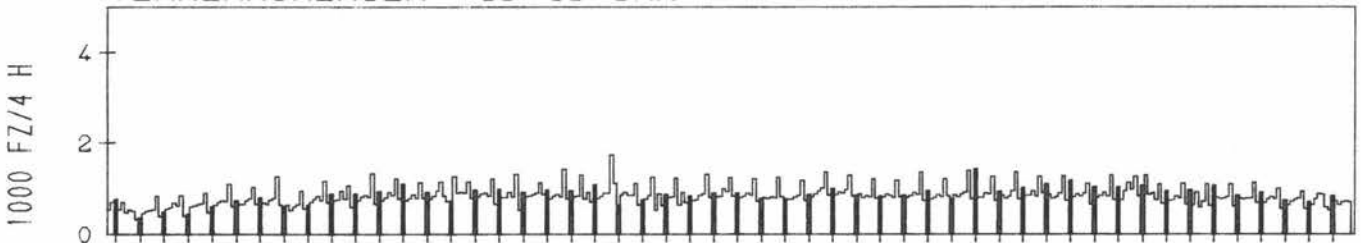
RICHTUNG SUED

DTV KFZ 3207  
 MAX WERKTAG 5389 FR 28. 5.  
 MAX FER-WKTAG 4635 FR 25. 6.  
 MAX SO+FEITAG 4914 DO 20. 5.

TAEGLICHE VERKEHRSMENGE



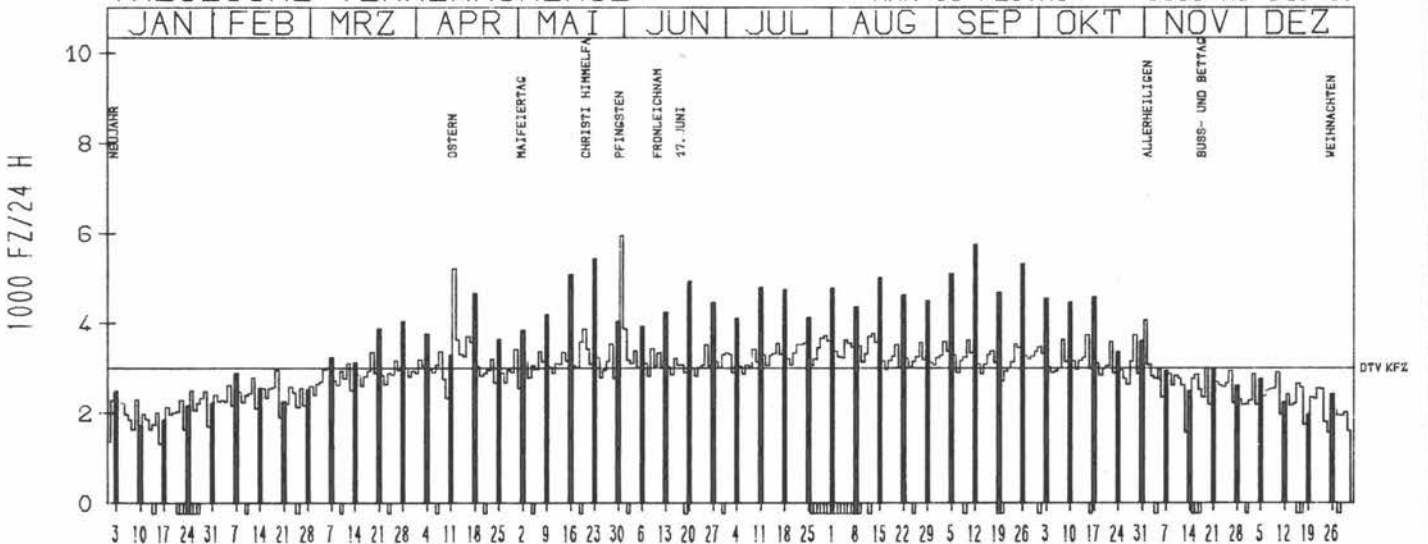
VERKEHRSMENGEN 15-19 UHR



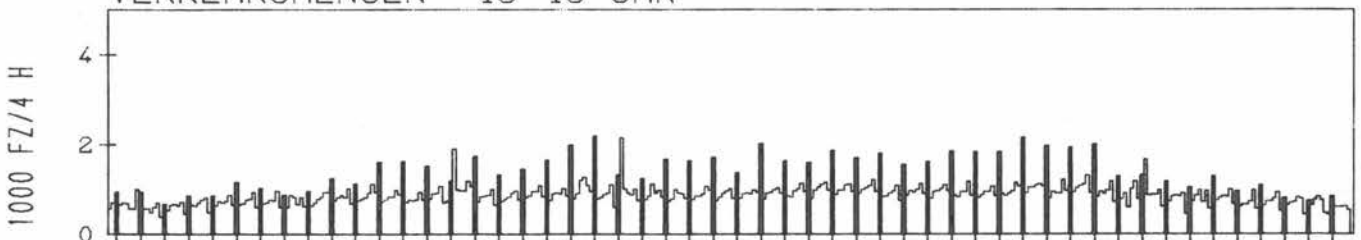
RICHTUNG NÖRD

DTV KFZ 3005  
 MAX WERKTAG 3729 FR 15. 10.  
 MAX FER-WKTAG 3876 DI 1. 6.  
 MAX SO+FEITAG 5960 MO 31. 5.

TAEGLICHE VERKEHRSMENGE



VERKEHRSMENGEN 15-19 UHR



# JAHRESGANGLINIEN 1982

ZST: HINTERZARTEN

LAND:  
STRASSE:

BADEN-WUERTTEMBERG  
B 31

NR.: 8014 8 541 (1101)

KM:

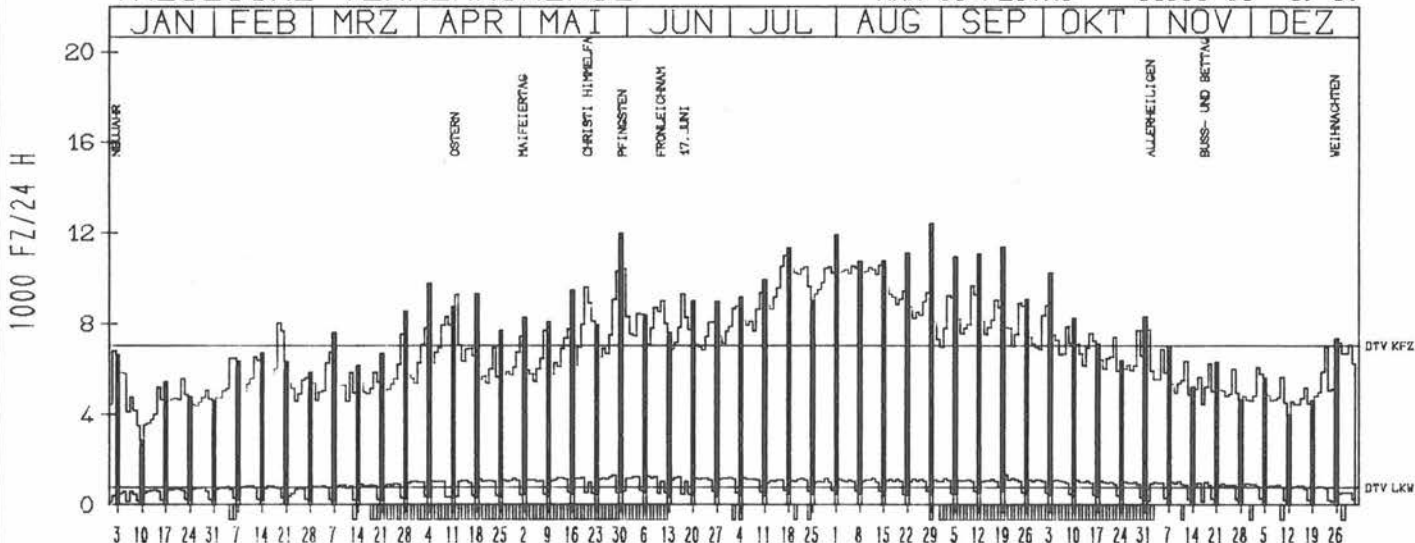
NETZKNOTEN:

8014 017  
8013 023

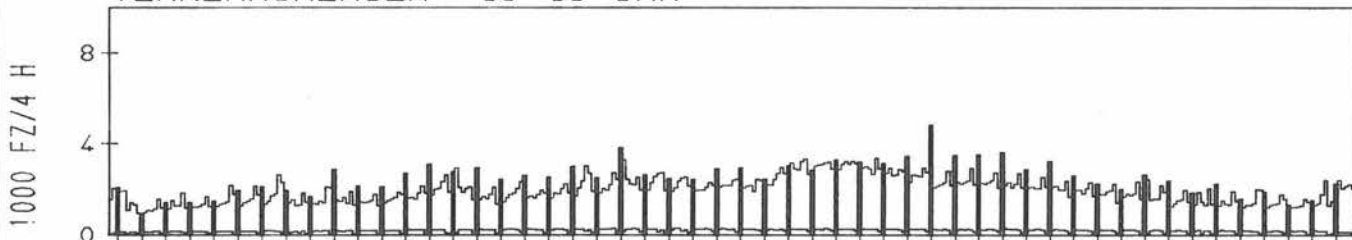
RICHTUNG OST

DTV KFZ 7020  
DTV LKW 776 = 11.05 %  
MAX WERKTAG 8028 FR 19. 2.  
MAX FER-WKTAG 11008 SA 17. 7.  
MAX SO+FEITAG 11889 SO 1. 8.

TAEGLICHE VERKEHRSMENGE



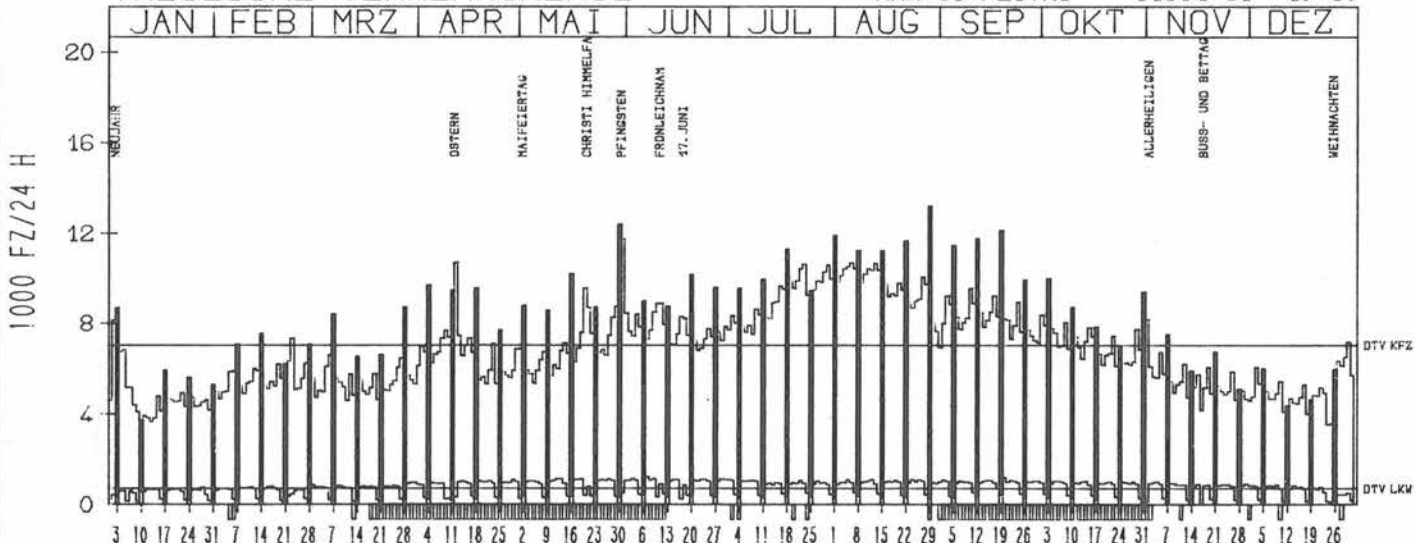
VERKEHRSMENGEN 15-19 UHR



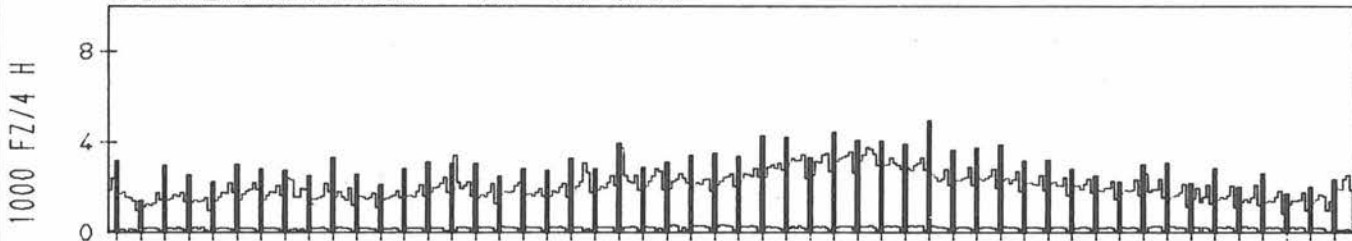
RICHTUNG WEST

DTV KFZ 7057  
DTV LKW 717 = 10.15 %  
MAX WERKTAG 7539 MI 16. 6.  
MAX FER-WKTAG 10704 FR 6. 8.  
MAX SO+FEITAG 11891 SO 1. 8.

TAEGLICHE VERKEHRSMENGE



VERKEHRSMENGEN 15-19 UHR



# JAHRESGANGLINIEN 1982

ZST: HARLACHEN

LAND:  
STRASSE:

BADEN-WUERTTEMBERG  
B 31

NR.: 8321 8 311 (1101)

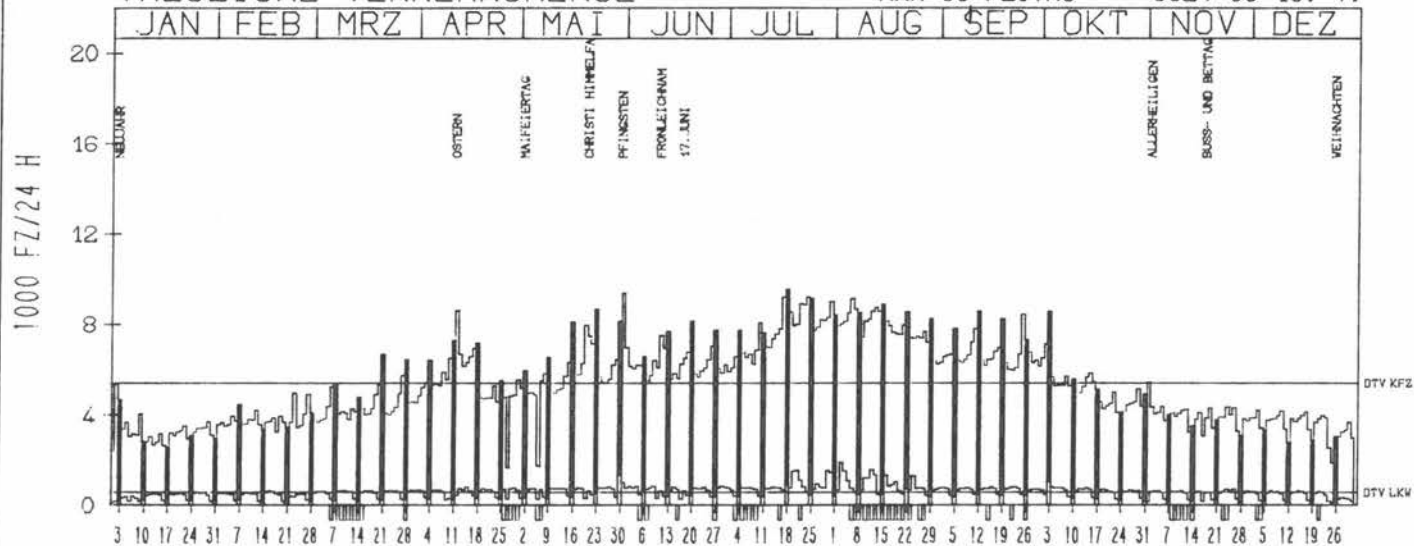
KM:  
NETZKNOTEN:

8321 007  
8321 006

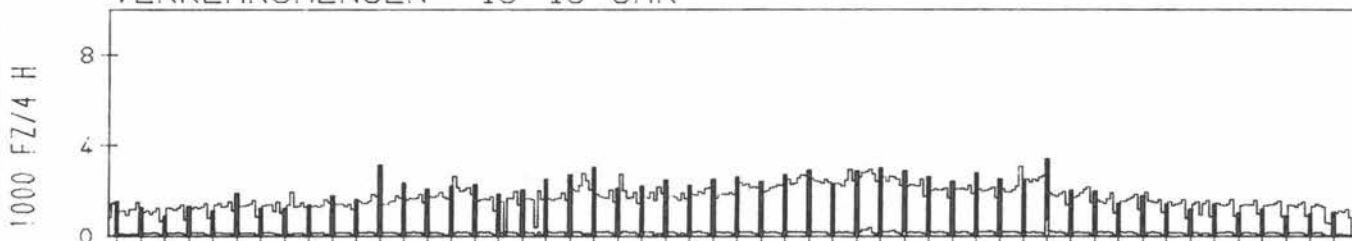
RICHTUNG OST

DTV KFZ 5397  
DTV LKW 577 = 10.70 %  
MAX WERKTAG 8429 SA 25. 9.  
MAX FER-WKTAG 9204 SA 24. 7.  
MAX SO+FEITAG 9524 SO 18. 7.

TAEGLICHE VERKEHRSMENGE



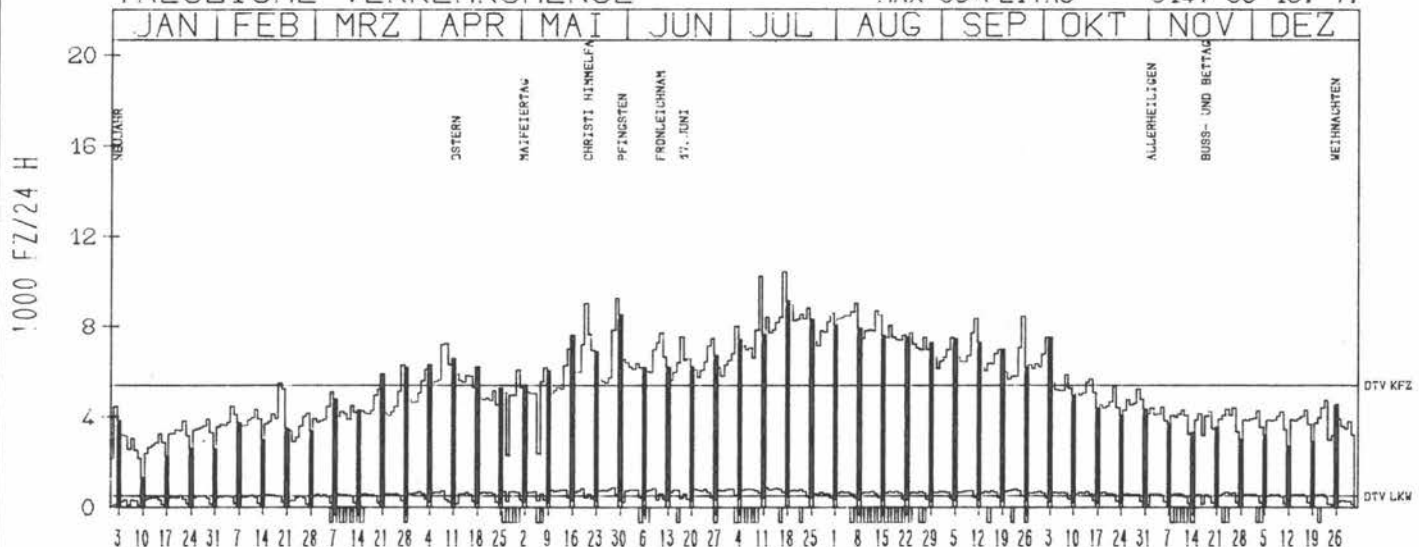
VERKEHRSMENGEN 15-19 UHR




RICHTUNG WEST

DTV KFZ 5416  
DTV LKW 512 = 9.46 %  
MAX WERKTAG 9289 SA 29. 5.  
MAX FER-WKTAG 10431 SA 17. 7.  
MAX SO+FEITAG 9147 SO 18. 7.

TAEGLICHE VERKEHRSMENGE



VERKEHRSMENGEN 15-19 UHR



# JAHRESGANGLINIEN 1982

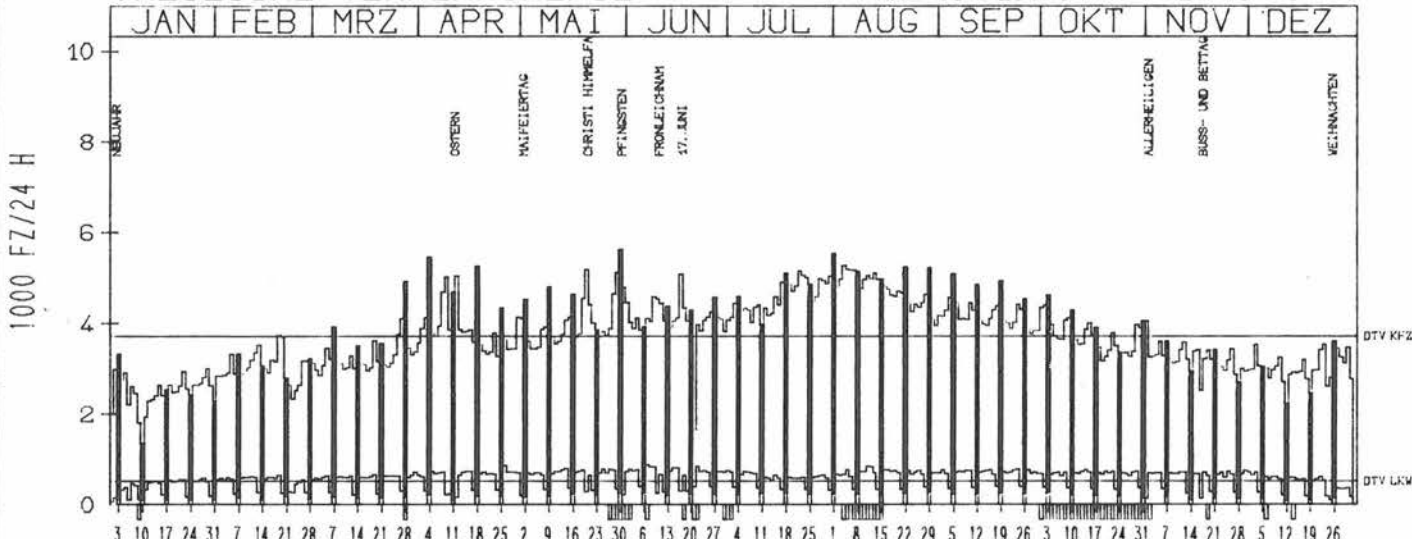
ZST: GUTACH  
NR.: 7715 8 700 (1100)

LAND: BADEN-WUERTTEMBERG  
STRASSE: B 33  
KM: 55.2  
NETZKNOTEN: 7715 008  
7715 002

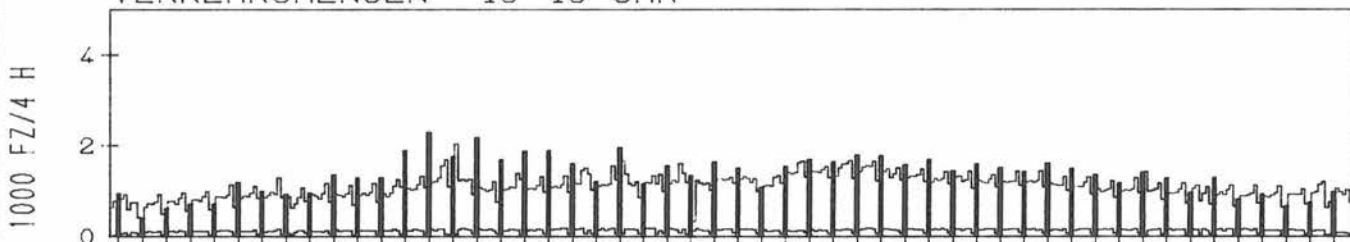
## RICHTUNG NÖRD

DTV KFZ 3722  
DTV LKW 524 = 14.07 %  
MAX WERKTAG 4586 MI 9. 6.  
MAX FER-WKTAG 5154 DO 22. 7.  
MAX SO+FEITAG 5526 SO 1. 8.

### TÄGLICHE VERKEHRSMENGE



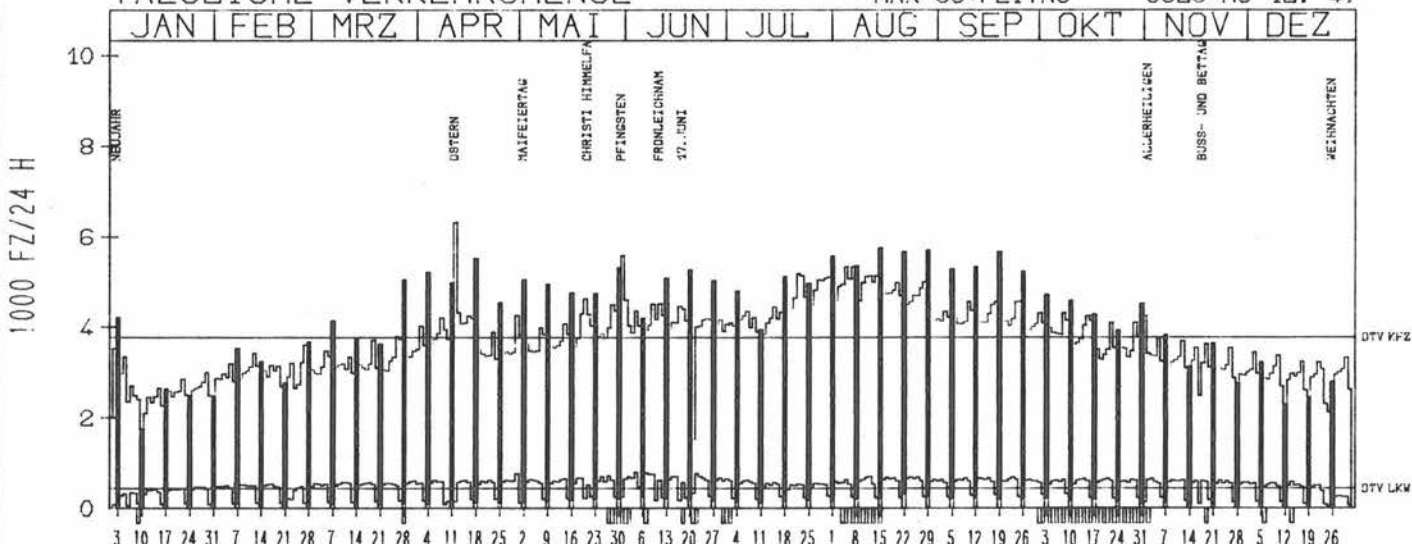
VERKEHRSMENGEN 15-19 UHR




## RICHTUNG SÜED

DTV KFZ 3773  
DTV LKW 439 = 11.65 %  
MAX WERKTAG 4575 FR 24. 9.  
MAX FER-WKTAG 5182 DO 22. 7.  
MAX SO+FEITAG 6325 MO 12. 4.

### TÄGLICHE VERKEHRSMENGE



VERKEHRSMENGEN 15-19 UHR



# JAHRESGANGLINIEN 1982

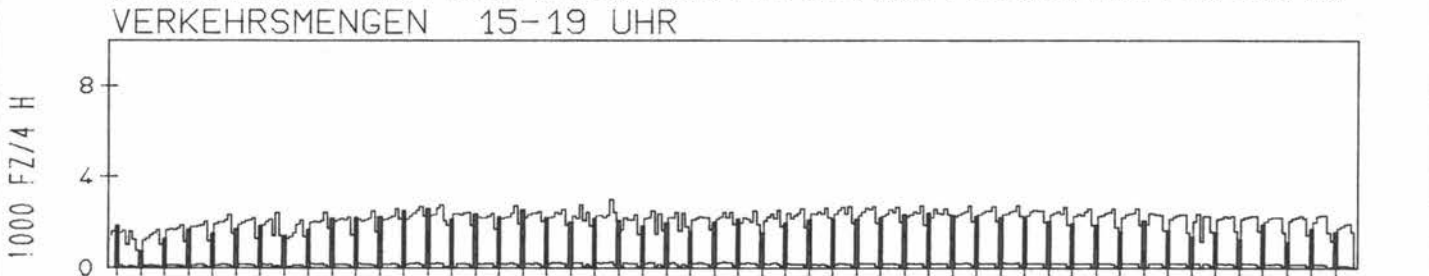
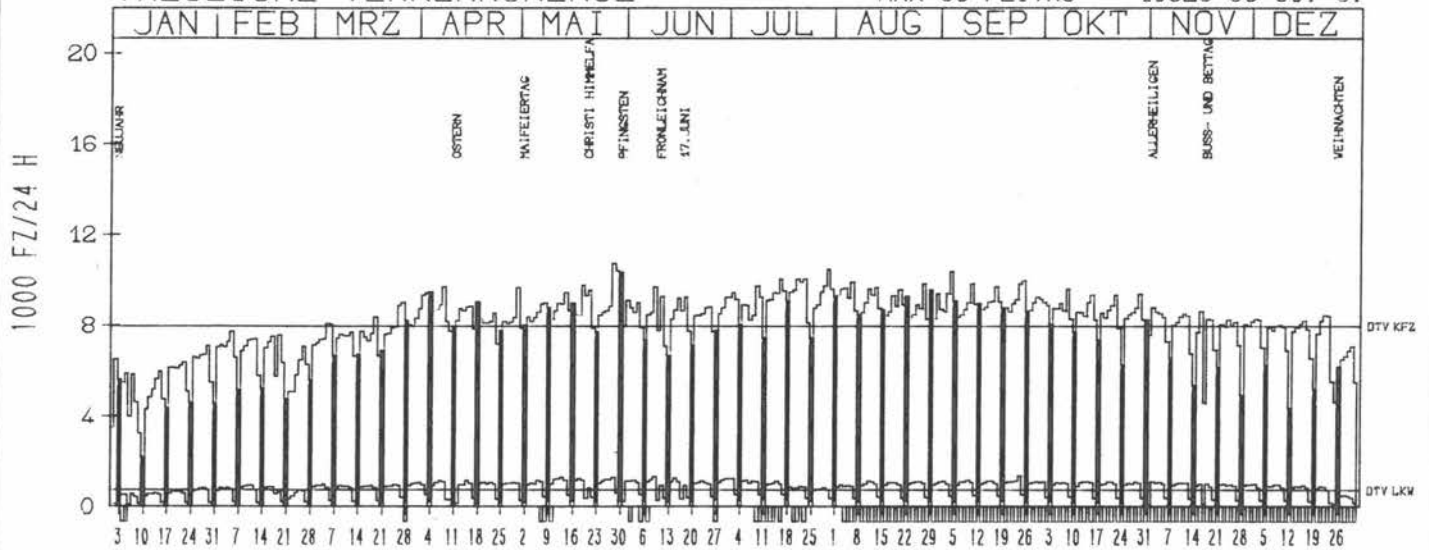
ZST: RADOLFZELL  
 NR.: 8220 8 550 (1100)

LAND: BADEN-WUERTTEMBERG  
 STRASSE: B 33  
 KM:  
 NETZKNOTEN: 8220 028  
 8219 063

## RICHTUNG OST

DTV KFZ 7980  
 DTV LKW 737 = 9.23 %  
 MAX WERKTAG 10741 FR 28. 5.  
 MAX FER-WKTAG 10465 FR 30. 7.  
 MAX SO+FEITAG 10329 SO 30. 5.


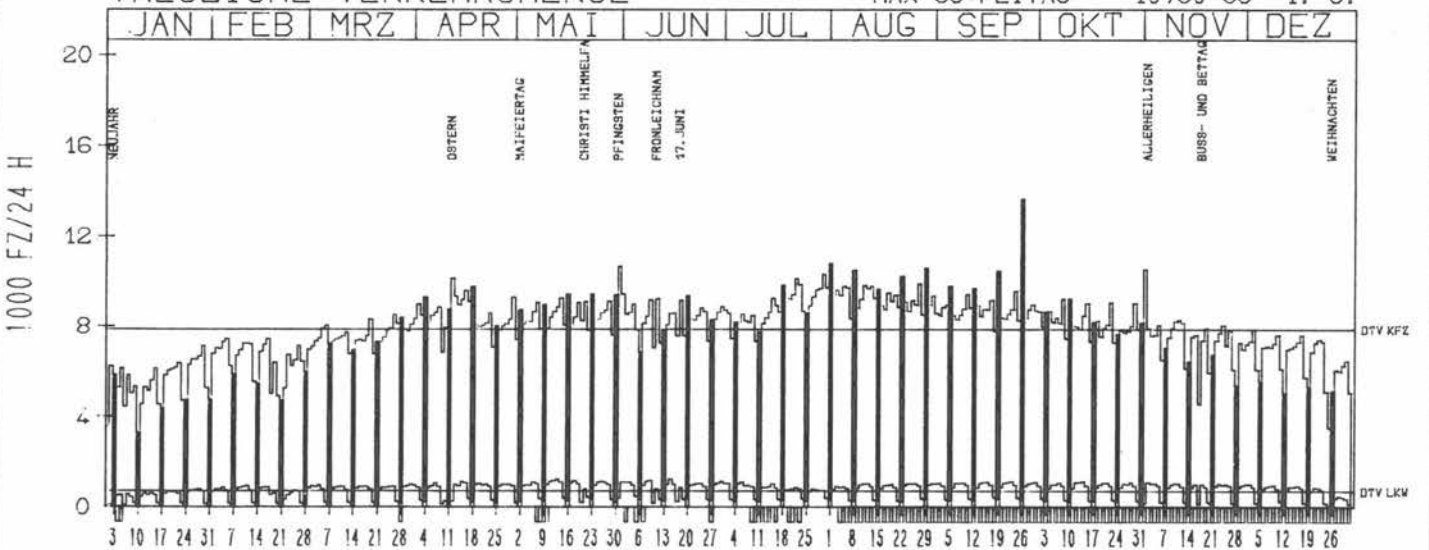
### TAEGLICHE VERKEHRSMENGE



## RICHTUNG WEST

DTV KFZ 7859  
 DTV LKW 706 = 8.98 %  
 MAX WERKTAG 9322 FR 30. 4.  
 MAX FER-WKTAG 10337 FR 30. 7.  
 MAX SO+FEITAG 10790 SO 1. 8.

### TAEGLICHE VERKEHRSMENGE





# JAHRESGANGLINIEN 1982

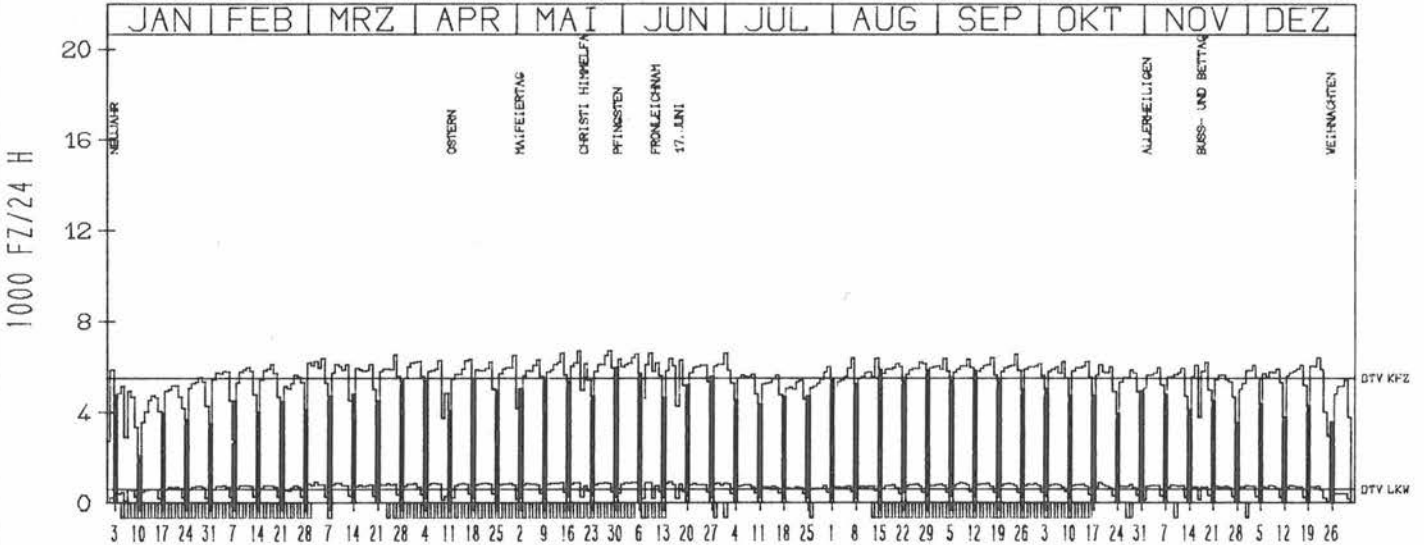
ZST: RASTATT  
 NR.: 7115 8 685 (1105)

LAND: BADEN-WUERTTEMBERG  
 STRASSE: B 36  
 KM:  
 NETZKNOTEN: 7115 051  
 7115 046

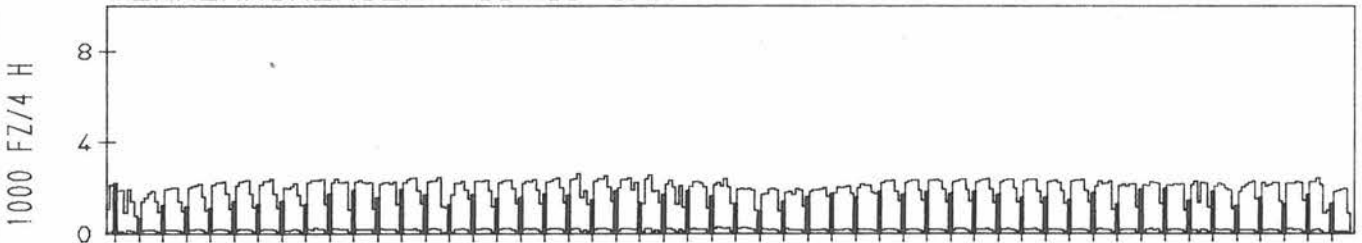
## RICHTUNG NÖRD

DTV KFZ 5493  
 DTV LKW 603 = 10.98 %  
 MAX WERKTAG 6566 SA 5. 6.  
 MAX FER-WKTAG 6391 SA 7. 8.  
 MAX SO+FEITAG 5707 SO 6. 6.

### TÄGLICHE VERKEHRSMENGE



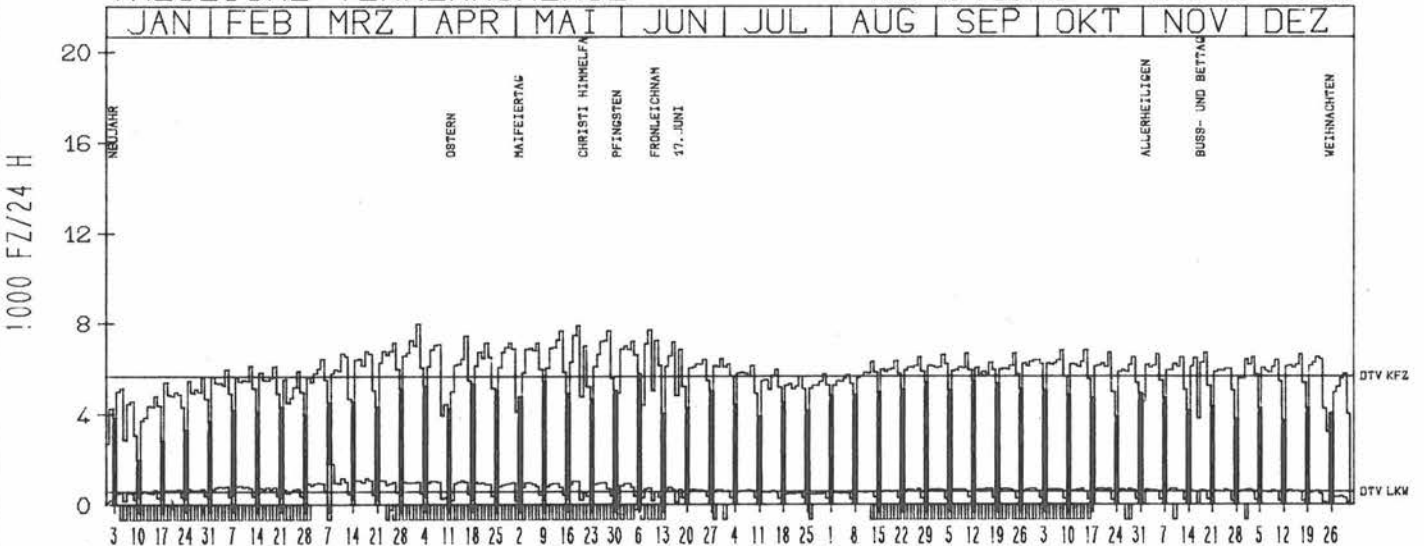
### VERKEHRSMENGEN 15-19 UHR



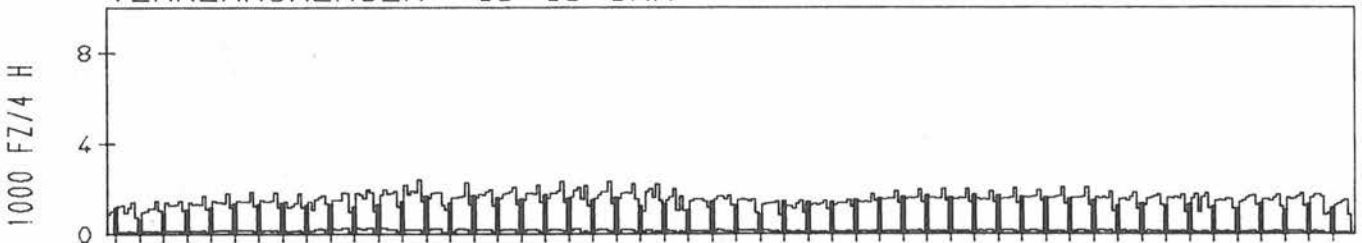
## RICHTUNG SÜED

DTV KFZ 5682  
 DTV LKW 571 = 10.05 %  
 MAX WERKTAG 7189 MI 16. 6.  
 MAX FER-WKTAG 6834 FR 18. 6.  
 MAX SO+FEITAG 5776 SO 6. 6.

### TÄGLICHE VERKEHRSMENGE



### VERKEHRSMENGEN 15-19 UHR



# JAHRESGANGLINIEN 1982

ZST: HOCHSPEYER

NR.: 6513 7 017

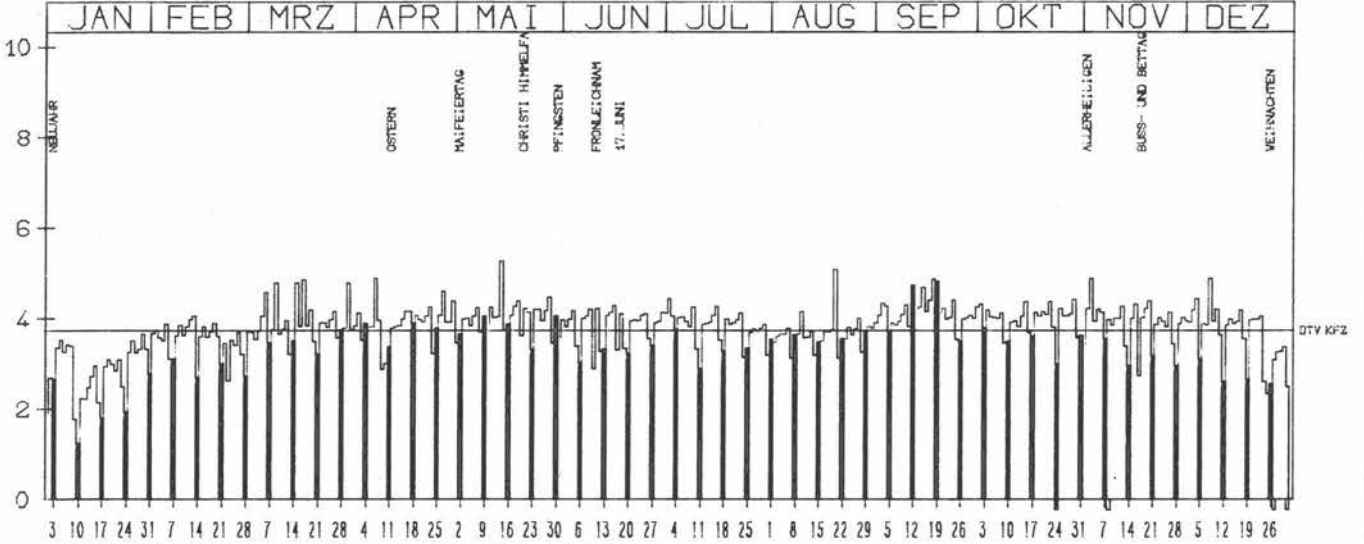
LAND: RHEINLAND-PFALZ  
 STRASSE: B 37  
 KM: 10.5  
 NETZKNOTEN: 6513 008  
 6513 000

## RICHTUNG OST

TAEGLICHE VERKEHRSMENGE

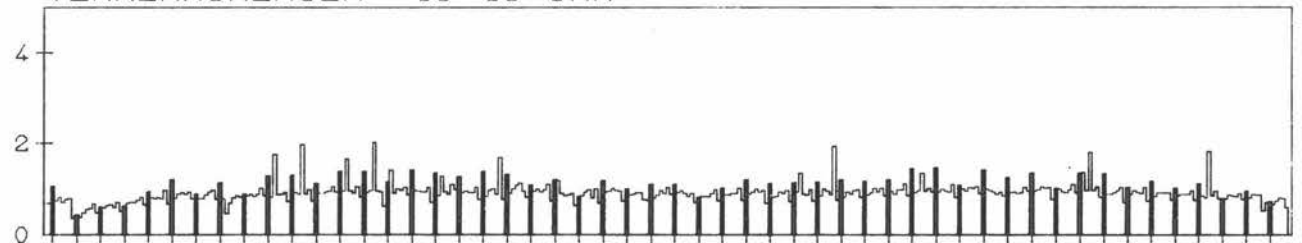
DTV KFZ 3737  
 MAX WERKTAG 5270 FR 14. 5.  
 MAX FER-WKTAG 5089 FR 20. 8.  
 MAX SO+FEITAG 4819 SO 19. 9.

1000 FZ/24 H



VERKEHRSMENGEN 15-19 UHR

1000 FZ/4 H

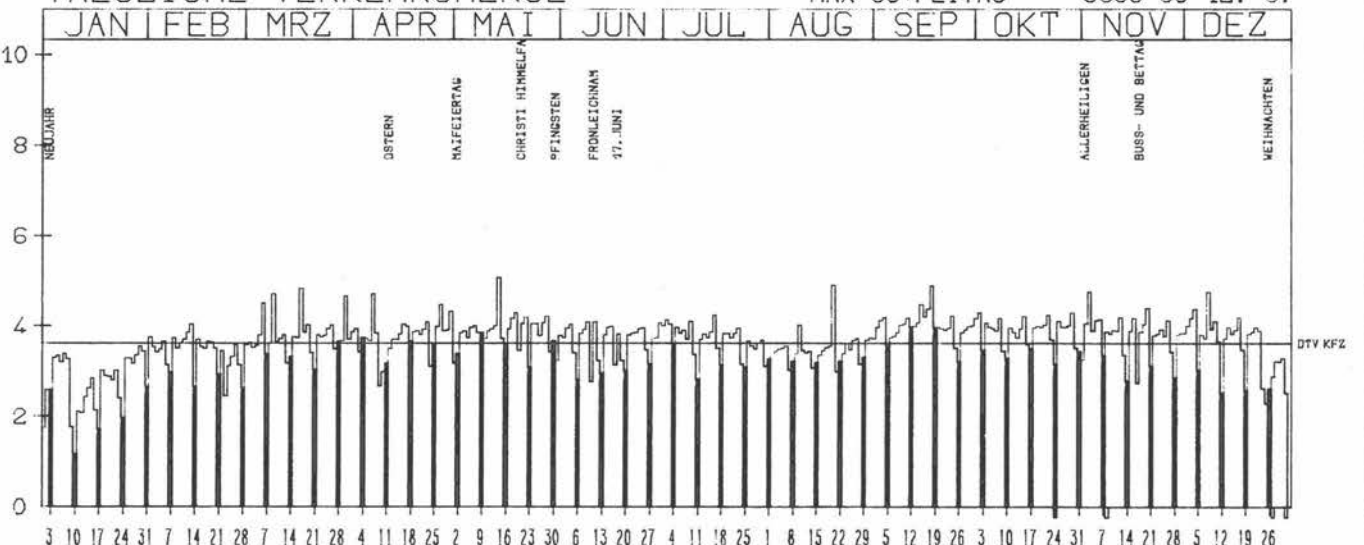


## RICHTUNG WEST

TAEGLICHE VERKEHRSMENGE

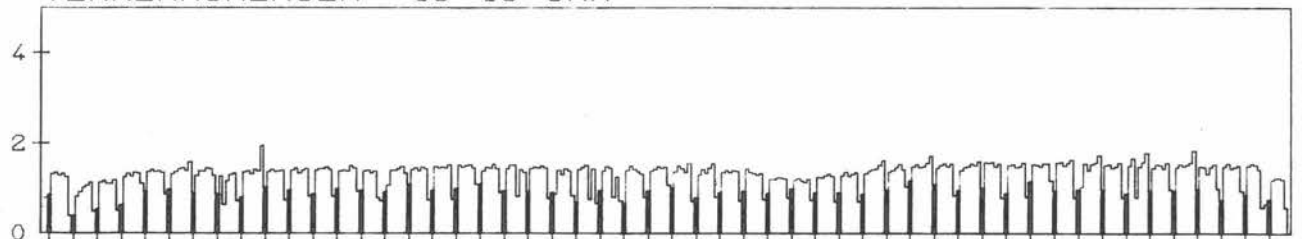
DTV KFZ 3621  
 MAX WERKTAG 5090 FR 14. 5.  
 MAX FER-WKTAG 4915 FR 20. 8.  
 MAX SO+FEITAG 3963 SO 12. 9.

1000 FZ/24 H



VERKEHRSMENGEN 15-19 UHR

1000 FZ/4 H



# JAHRESGANGLINIEN 1982

ZST: ZWINGENBERG

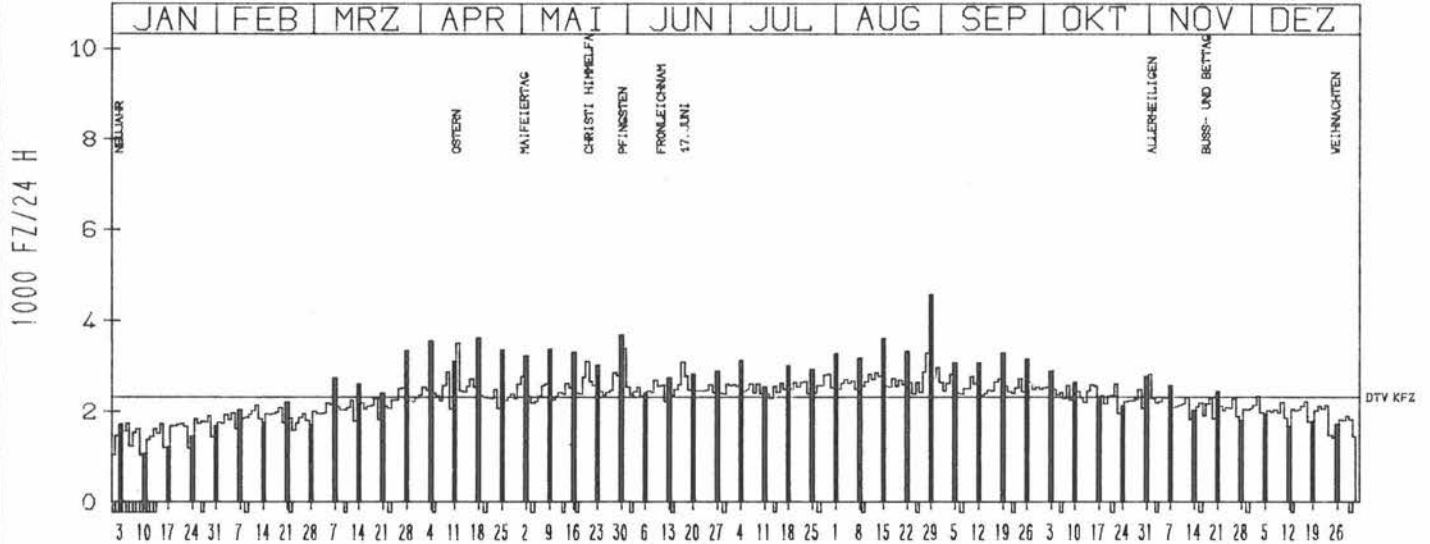
NR.: 6520 4 884

LAND: BADEN-WUERTTEMBERG  
 STRASSE: B 37  
 KM: 7.0  
 NETZKNOTEN: 6519 026  
 6520 029

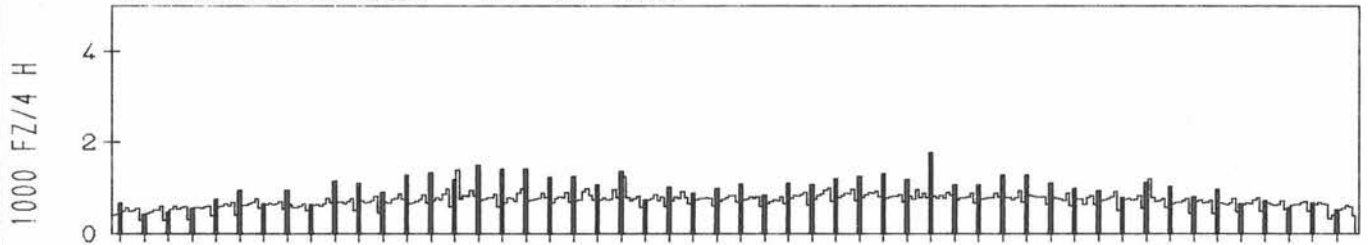
## RICHTUNG OST

DTV KFZ 2324  
 MAX WERKTAG 2852 FR 28. 5.  
 MAX FER-WKTAG 3289 SA 28. 8.  
 MAX SO+FEITAG 4564 SO 29. 8.

### TAEGLICHE VERKEHRSMENGE



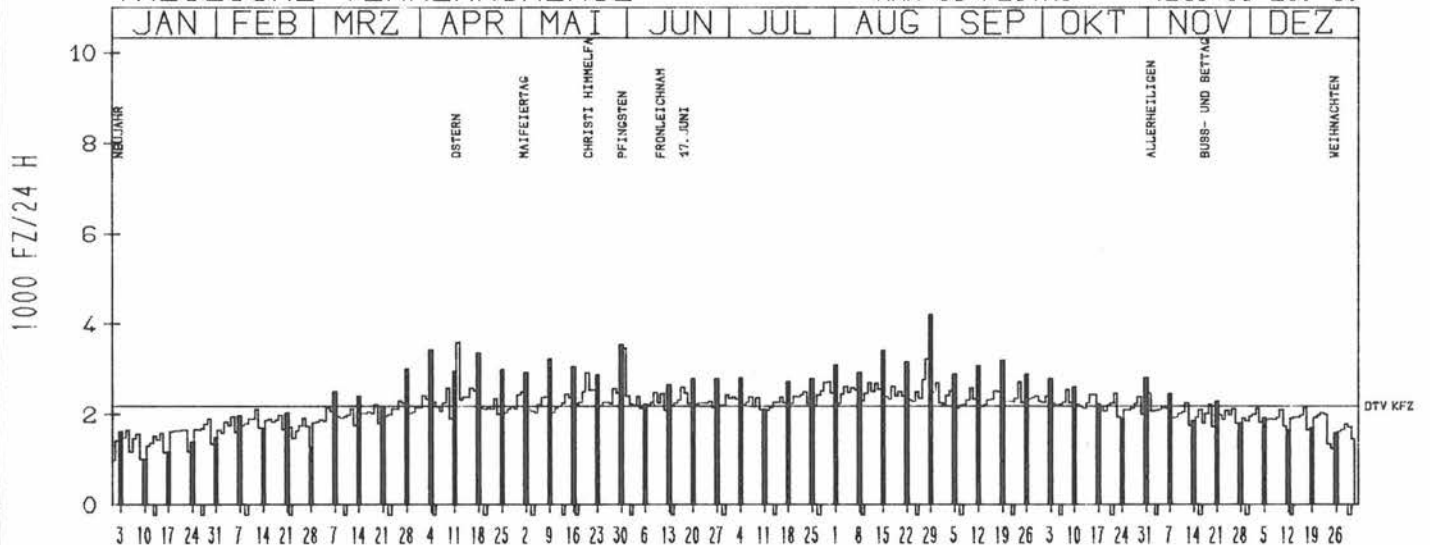
### VERKEHRSMENGEN 15-19 UHR



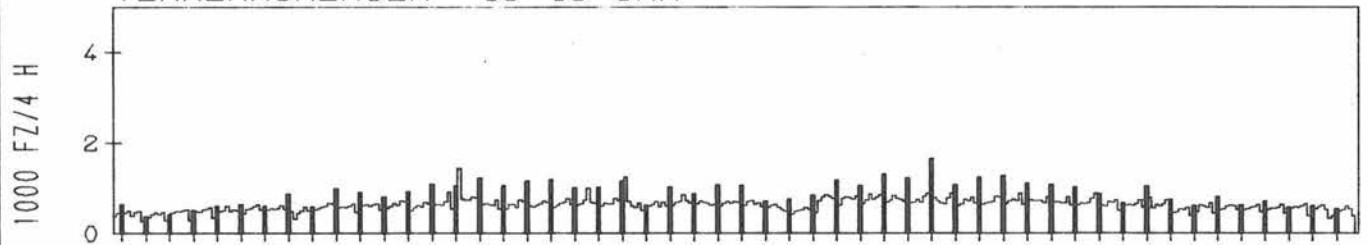
## RICHTUNG WEST

DTV KFZ 2182  
 MAX WERKTAG 2723 FR 24. 9.  
 MAX FER-WKTAG 3219 SA 28. 8.  
 MAX SO+FEITAG 4210 SO 29. 8.

### TAEGLICHE VERKEHRSMENGE



### VERKEHRSMENGEN 15-19 UHR



# JAHRESGANGLINIEN 1982

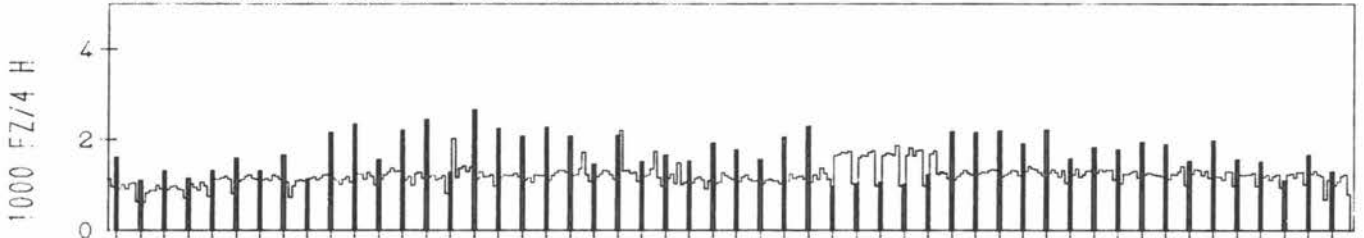
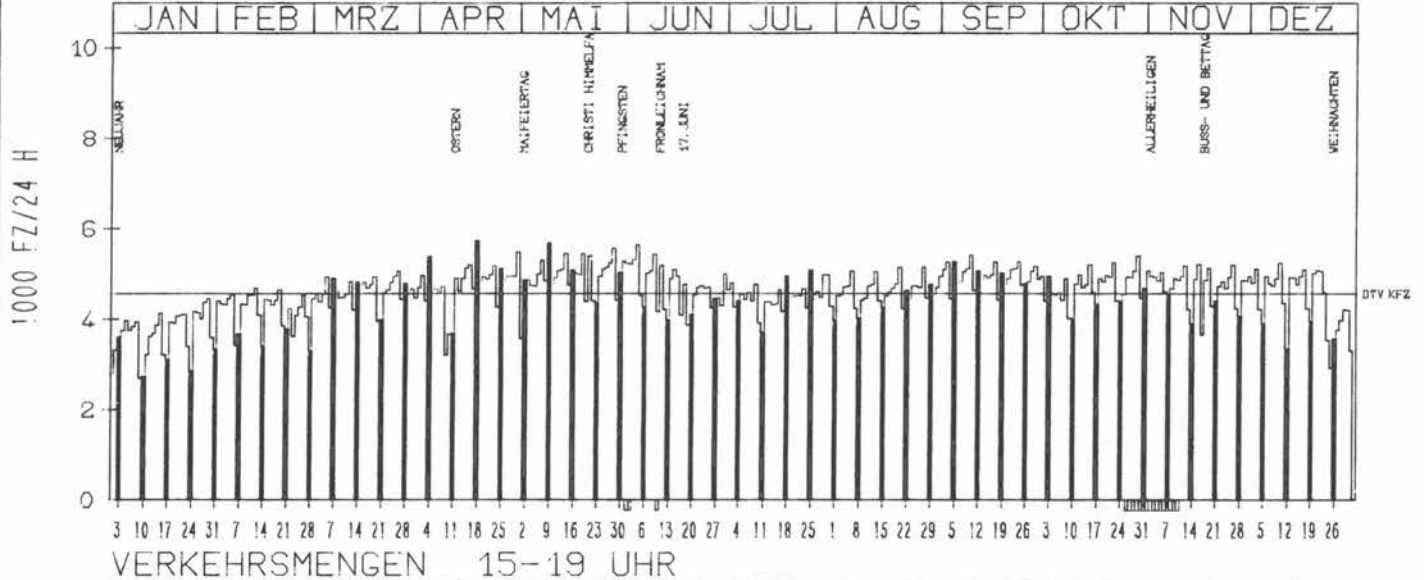
ZST: REINHEIM  
 NR.: 6118 6 402 (0402)

LAND: HESSEN  
 STRASSE: B 38  
 KM: 16.9  
 NETZKNOTEN: 6118 010  
 6118 001

## RICHTUNG SUED

DTV KFZ 4566  
 MAX WERKTAG 5643 FR 4. 6.  
 MAX FER-WKTAG 5412 FR 10. 9.  
 MAX SO+FEITAG 5738 SO 18. 4.

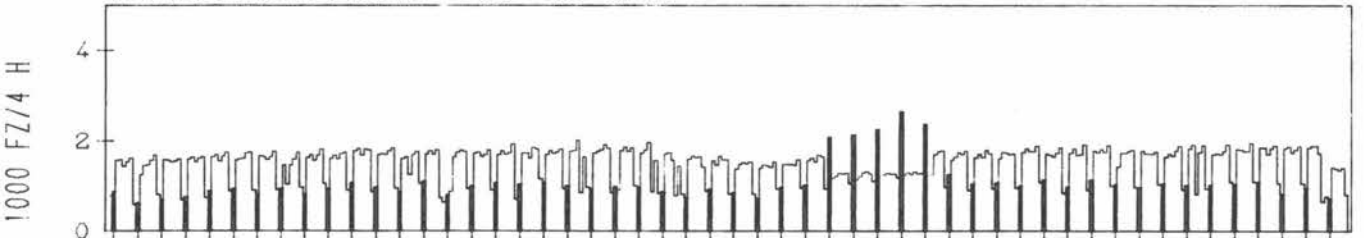
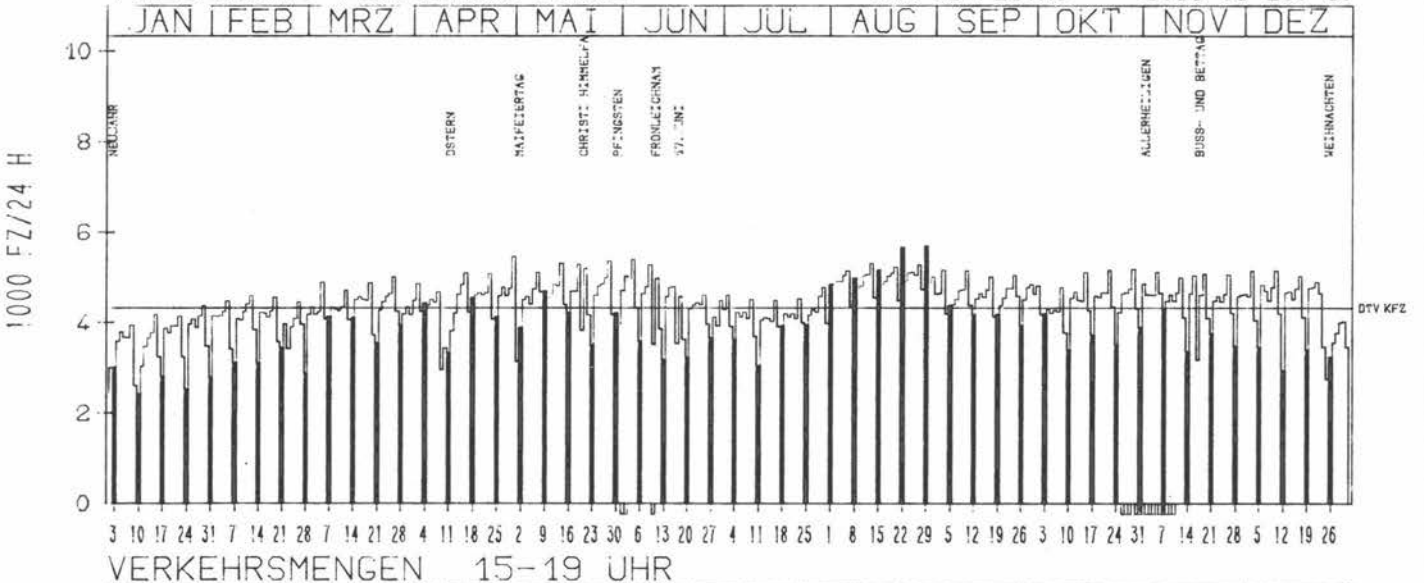
### TAEGLICHE VERKEHRSMENGE



## RICHTUNG NORD

DTV KFZ 4332  
 MAX WERKTAG 5471 FR 30. 4.  
 MAX FER-WKTAG 5319 FR 13. 8.  
 MAX SO+FEITAG 5700 SO 29. 8.

### TAEGLICHE VERKEHRSMENGE



# JAHRESGANGLINIEN 1982

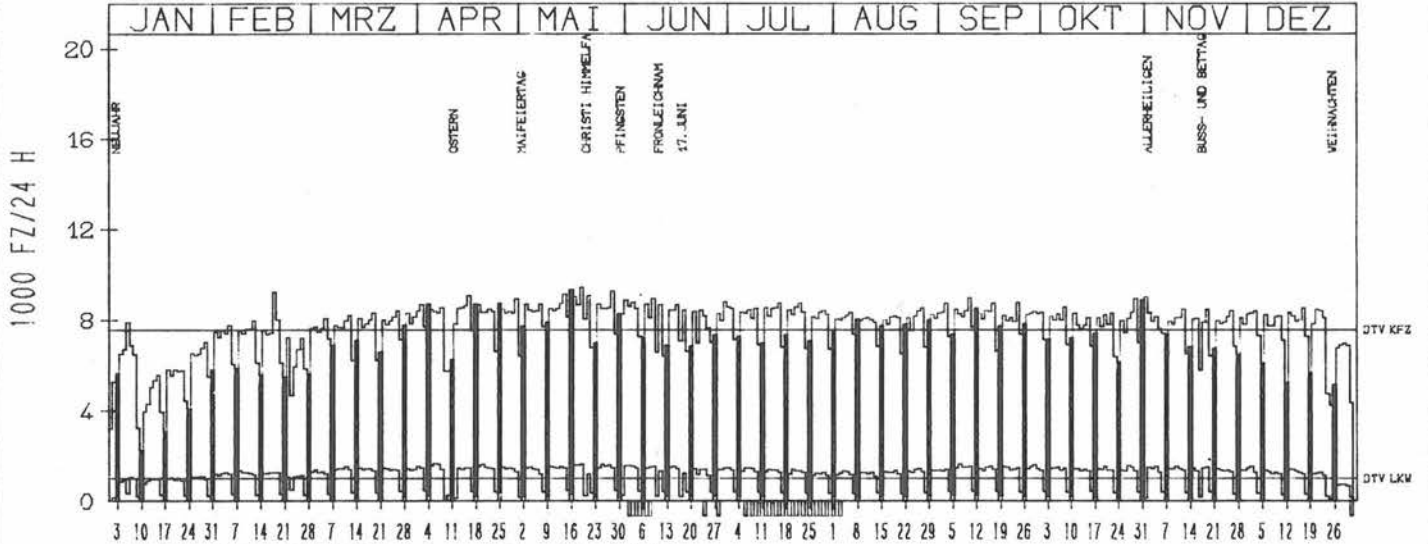
ZST: RHEINBR.-SPEYER SUED  
NR.: 6616 7 094

LAND: RHEINLAND-PFALZ  
STRASSE: B 39  
KM:  
NETZKNOTEN: 6616 001  
6616 064

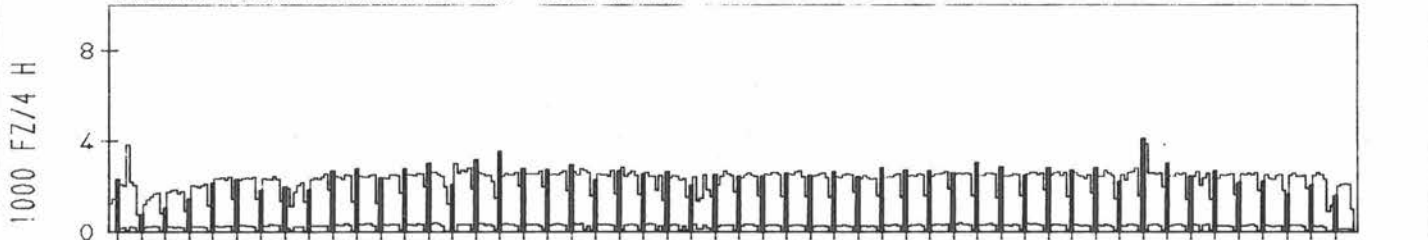
## RICHTUNG OST

DTV KFZ 7577  
DTV LKW 997 = 13.16 %  
MAX WERKTAG 9420 MI 19. 5.  
MAX FER-WKTAG 9048 FR 16. 4.  
MAX SO+FEITAG 9335 SO 16. 5.

### TAEGLICHE VERKEHRSMENGE



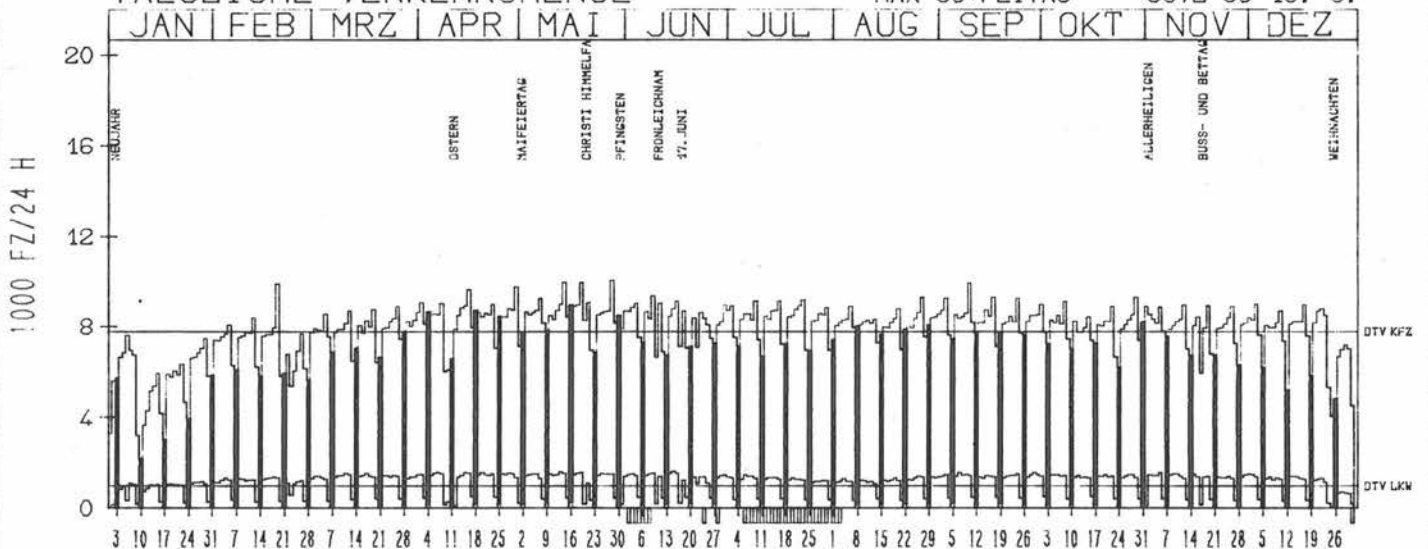
### VERKEHRSMENGEN 15-19 UHR



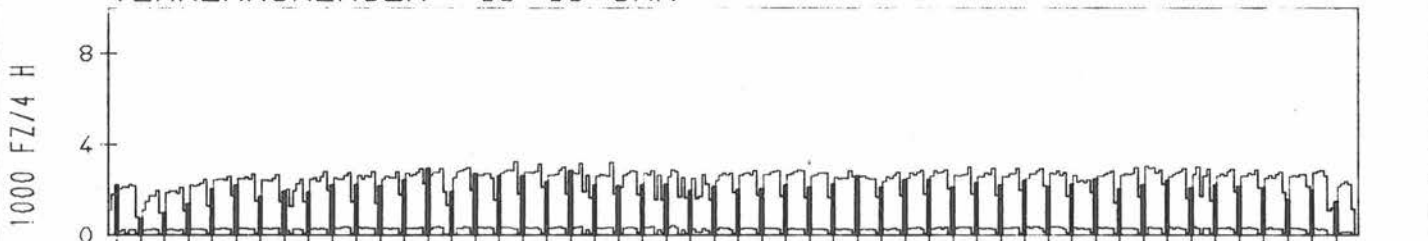
## RICHTUNG WEST

DTV KFZ 7784  
DTV LKW 995 = 12.79 %  
MAX WERKTAG 10061 FR 28. 5.  
MAX FER-WKTAG 9951 FR 10. 9.  
MAX SO+FEITAG 8972 SO 16. 5.

### TAEGLICHE VERKEHRSMENGE



### VERKEHRSMENGEN 15-19 UHR





# JAHRESGANGLINIEN 1982

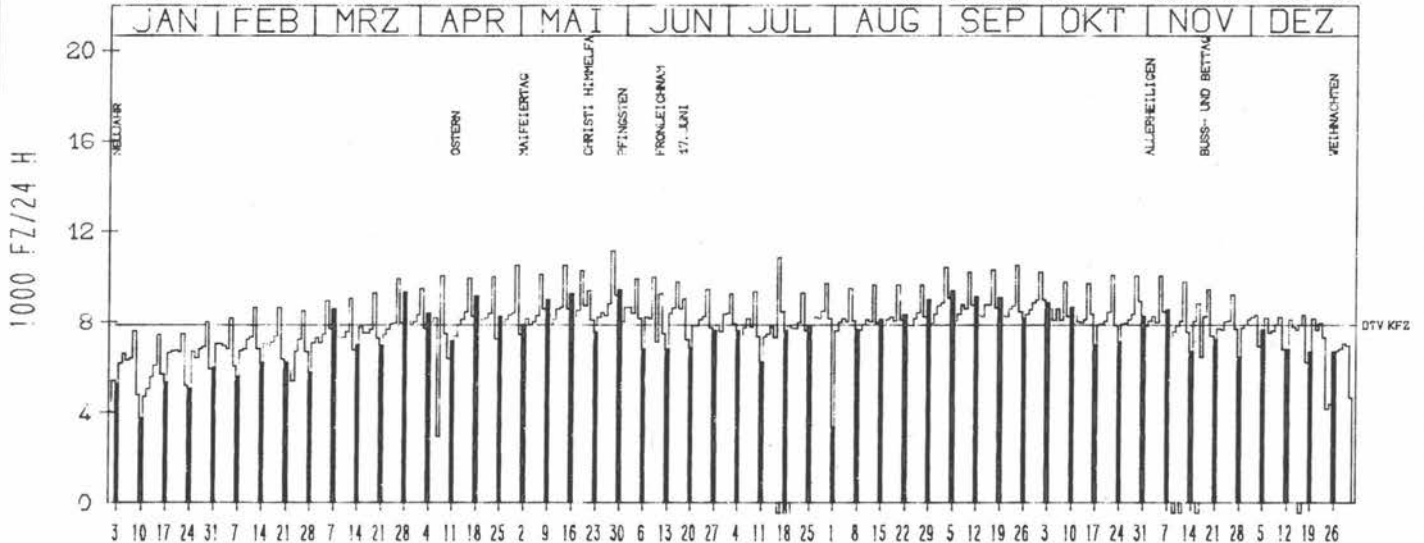
ZST: WIRTHEIM  
 NR.: 5721 6 444 (0444)

LAND: HESSEN  
 STRASSE: B 40  
 KM: 29.7  
 NETZKNOTEN: 5721 005  
 5721 004

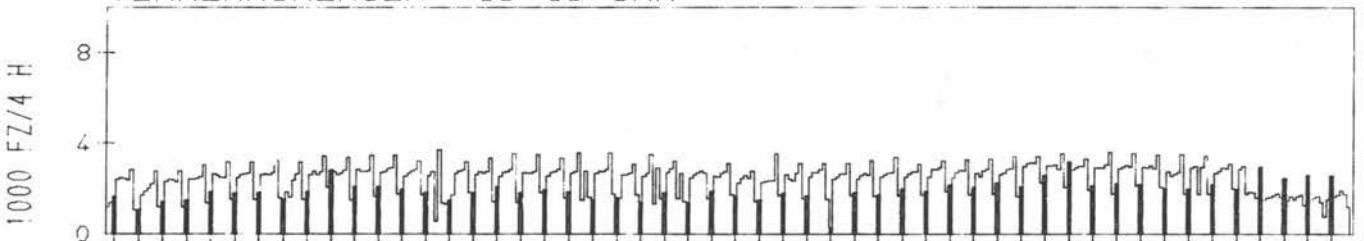
## RICHTUNG OST

DTV KFZ 7867  
 MAX WERKTAG 11121 FR 28. 5.  
 MAX FER-WKTAG 10386 FR 3. 9.  
 MAX SO+FEITAG 9385 SO 30. 5.

### TAEGLICHE VERKEHRSMENGE



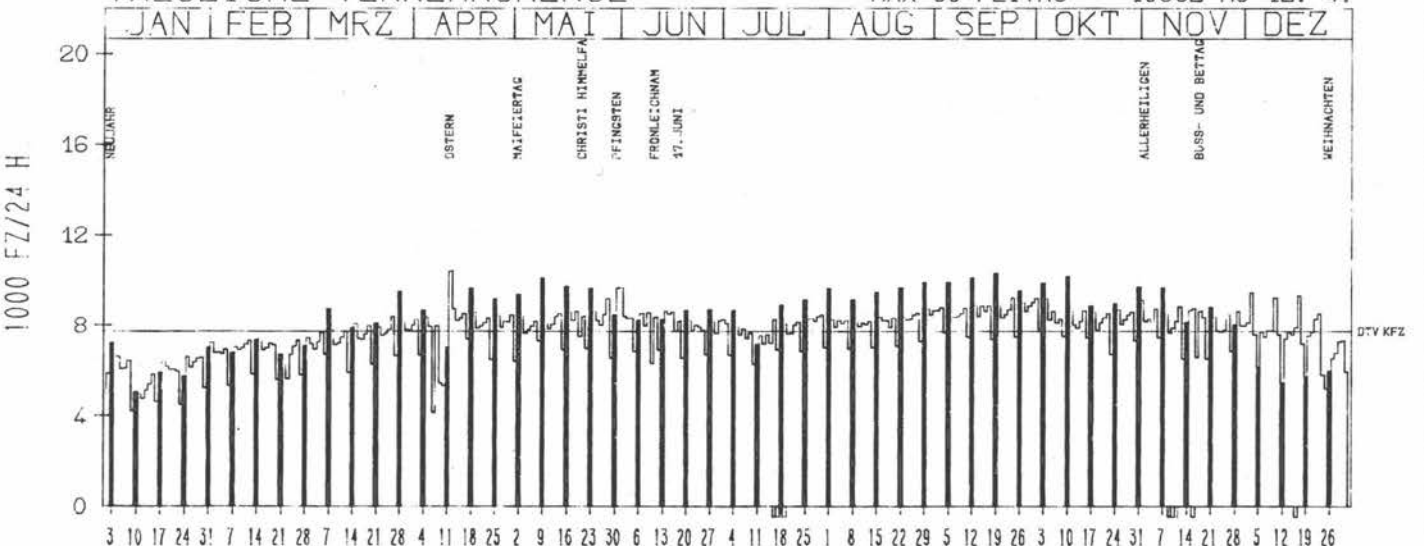
### VERKEHRSMENGEN 15-19 UHR




## RICHTUNG WEST

DTV KFZ 7754  
 MAX WERKTAG 9467 FR 3. 12.  
 MAX FER-WKTAG 9674 DI 1. 6.  
 MAX SO+FEITAG 10392 MO 12. 4.

### TAEGLICHE VERKEHRSMENGE



### VERKEHRSMENGEN 15-19 UHR



# JAHRESGANGLINIEN 1982

ZST: MAUCHENHEIM

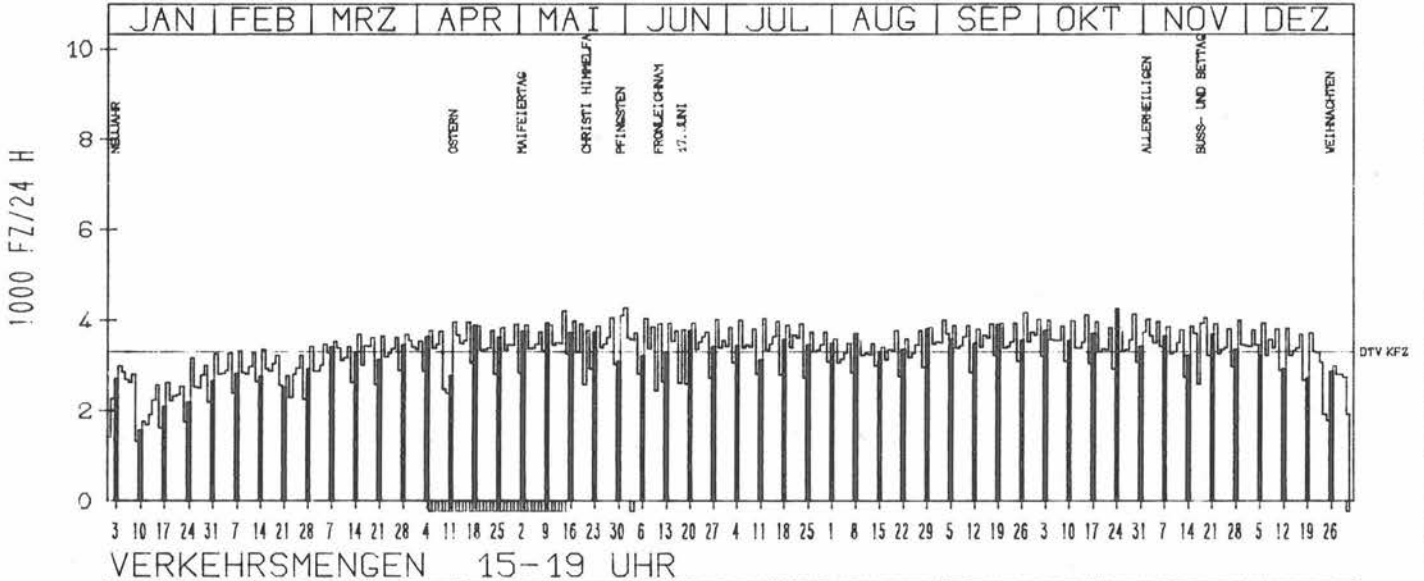
NR.: 6214 7 046

LAND: RHEINLAND-PFALZ  
 STRASSE: B 40  
 KM: 41.8  
 NETZKNOTEN: 6214 035  
 6214 035

## RICHTUNG NORD

DTV KFZ 3300  
 MAX WERKTAG 4170 MO 27. 9.  
 MAX FER-WKTAG 4271 DI 1. 6.  
 MAX SO+FEITAG 4241 SO 24. 10.

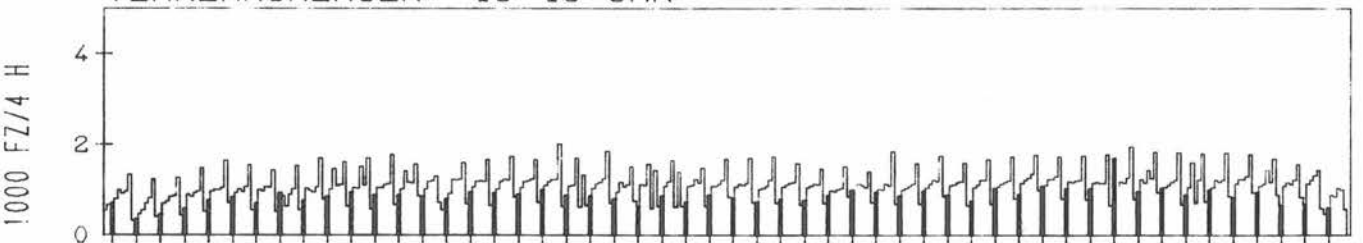
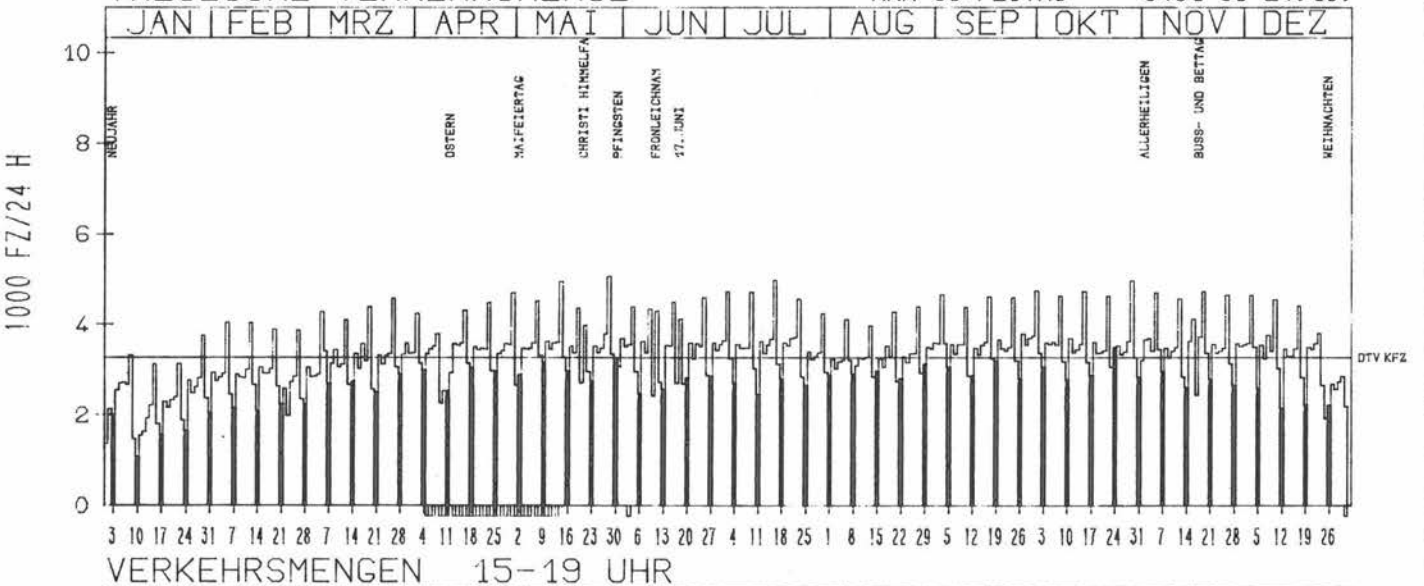
### TAEGLICHE VERKEHRSMENGE



## RICHTUNG SUED

DTV KFZ 3276  
 MAX WERKTAG 5077 FR 28. 5.  
 MAX FER-WKTAG 4984 FR 16. 7.  
 MAX SO+FEITAG 3481 SO 24. 10.

### TAEGLICHE VERKEHRSMENGE



# JAHRESGANGLINIEN 1982

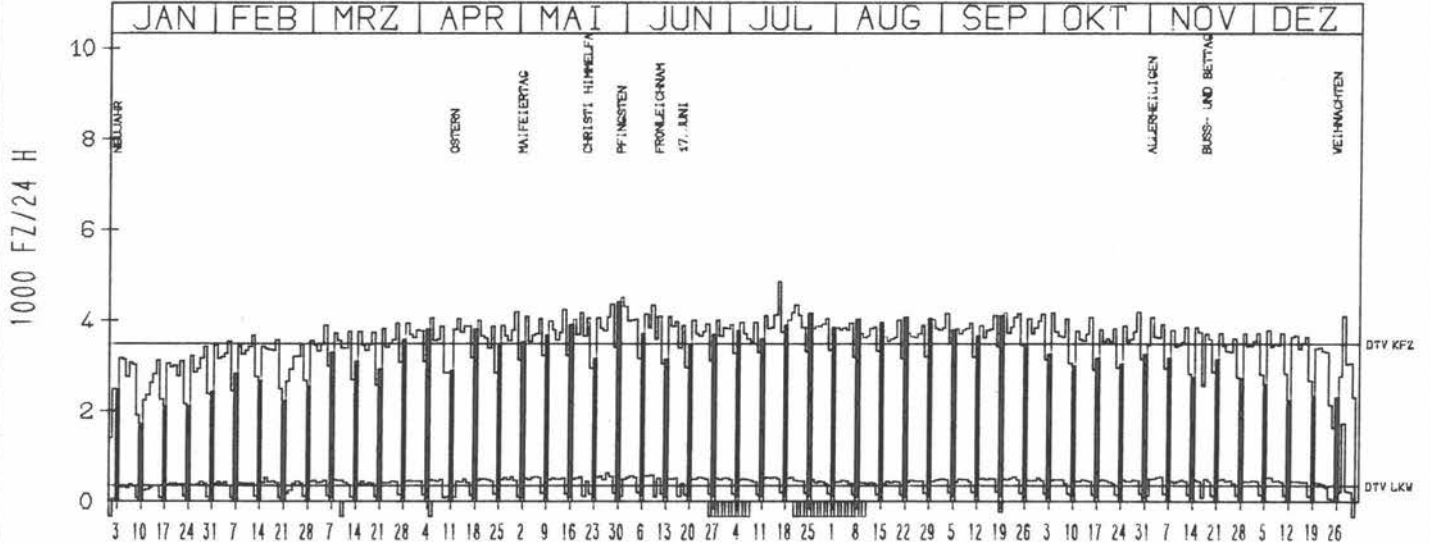
ZST: BIRKENFELD 1  
NR.: 6308 7 008

LAND: RHEINLAND-PFALZ  
STRASSE: B 41  
KM: 3.4  
NETZKNOTEN: 6308 029  
6308 028

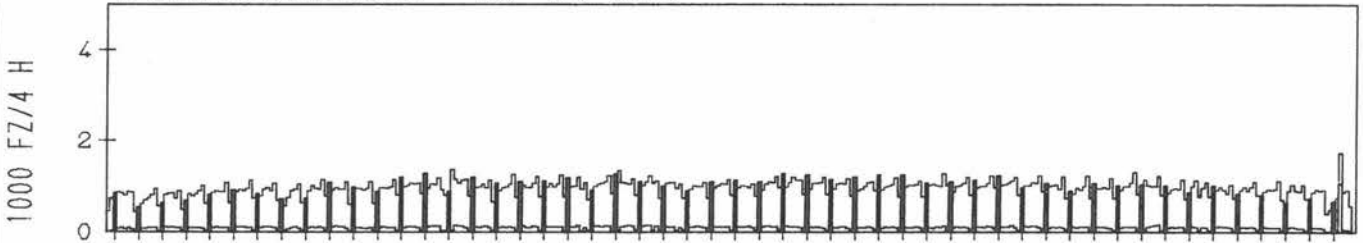
RICHTUNG NÖRD

DTV KFZ 3479  
DTV LKW 352 = 10.13 %  
MAX WERKTAG 4353 FR 28. 5.  
MAX FER-WKTAG 4843 FR 16. 7.  
MAX SO+FEITAG 4506 MO 31. 5.

TAEGLICHE VERKEHRSMENGE



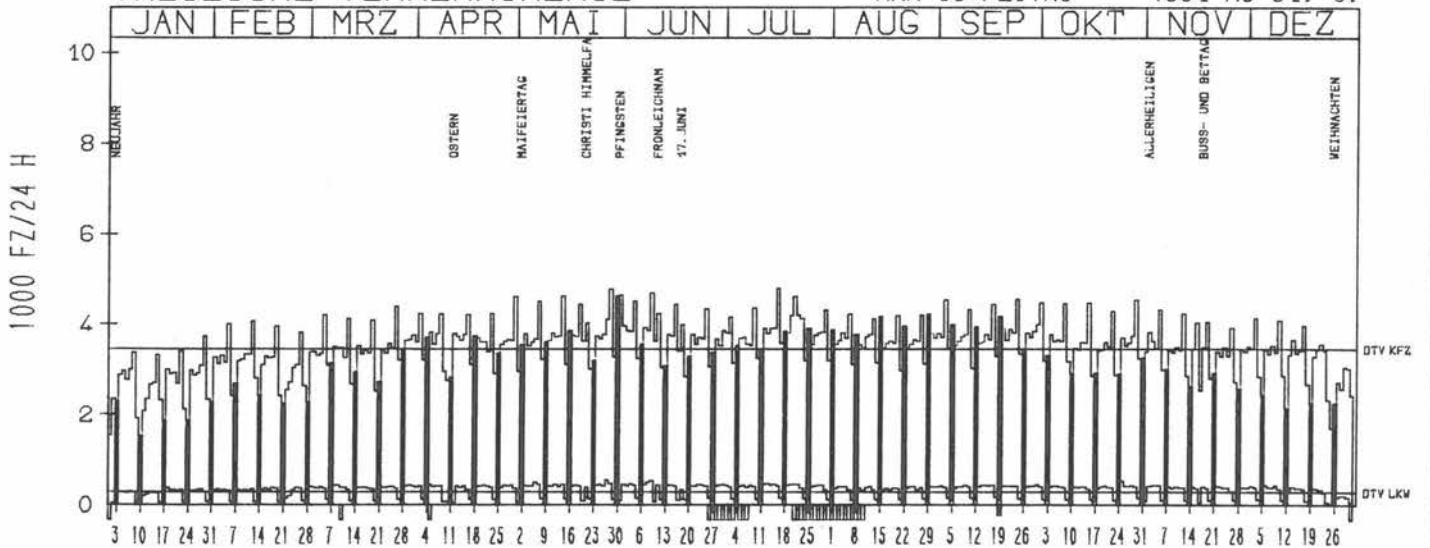
VERKEHRSMENGEN 15-19 UHR



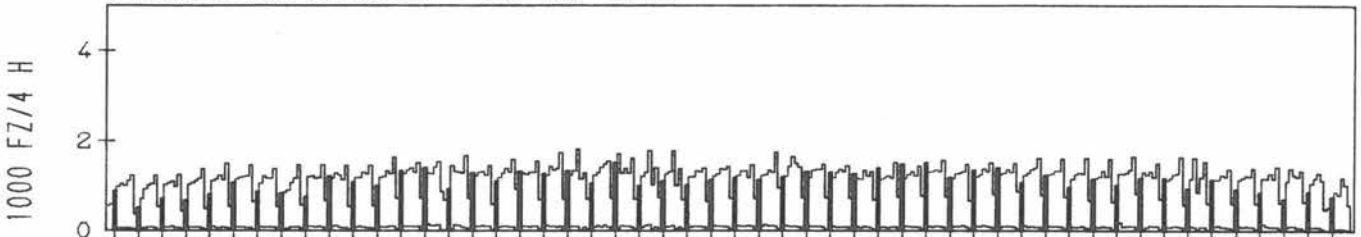
RICHTUNG SÜED

DTV KFZ 3462  
DTV LKW 297 = 8.58 %  
MAX WERKTAG 4779 FR 28. 5.  
MAX FER-WKTAG 4807 FR 16. 7.  
MAX SO+FEITAG 4661 MO 31. 5.

TAEGLICHE VERKEHRSMENGE



VERKEHRSMENGEN 15-19 UHR



# JAHRESGANGLINIEN 1982

ZST: FAHR

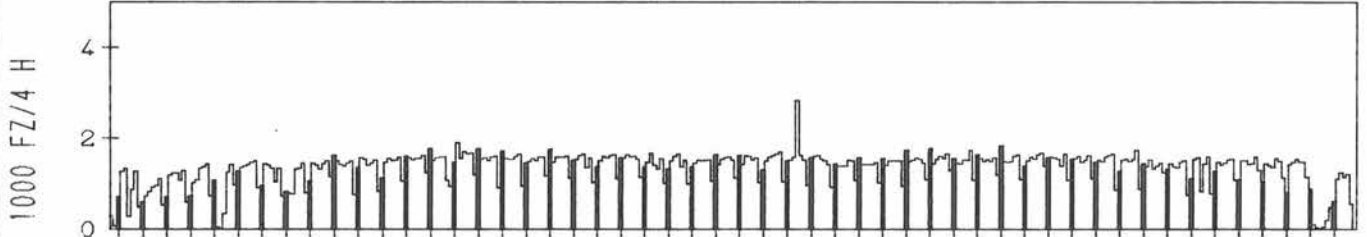
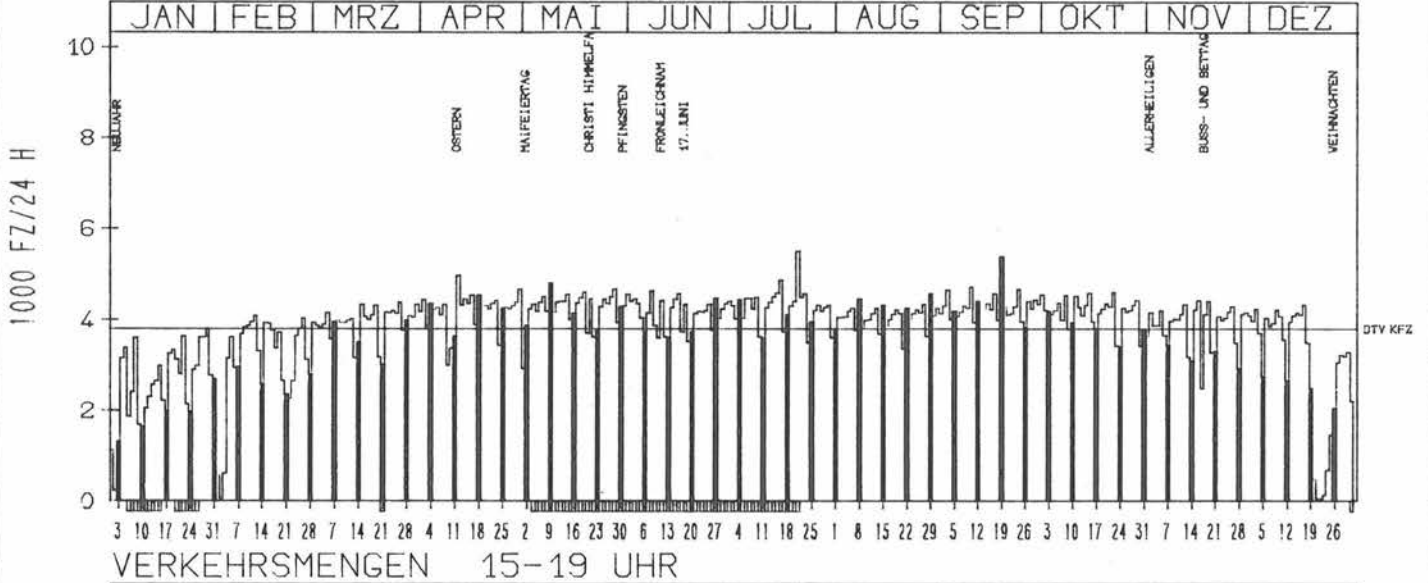
NR.: 5510 7 023

LAND: RHEINLAND-PFALZ  
 STRASSE: B 42  
 KM: 12.8  
 NETZKNOTEN: 5409 026  
 5510 020

## RICHTUNG NÖRD

DTV KFZ 3806  
 MAX WERKTAG 4673 FR 24. 9.  
 MAX FER-WKTAG 4714 FR 10. 9.  
 MAX SO+FEITAG 5385 SO 19. 9.

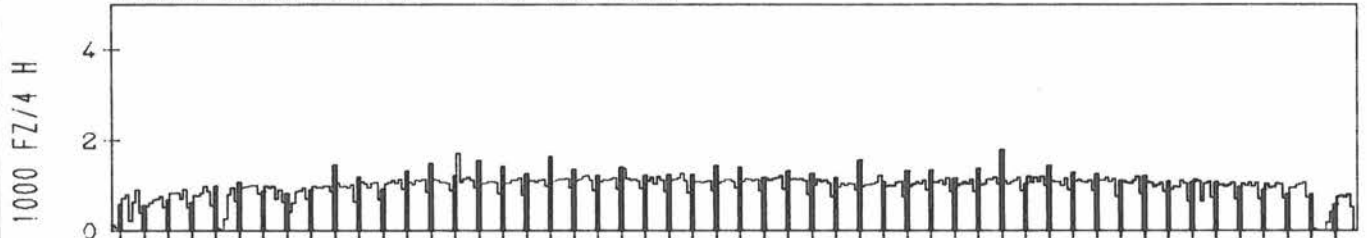
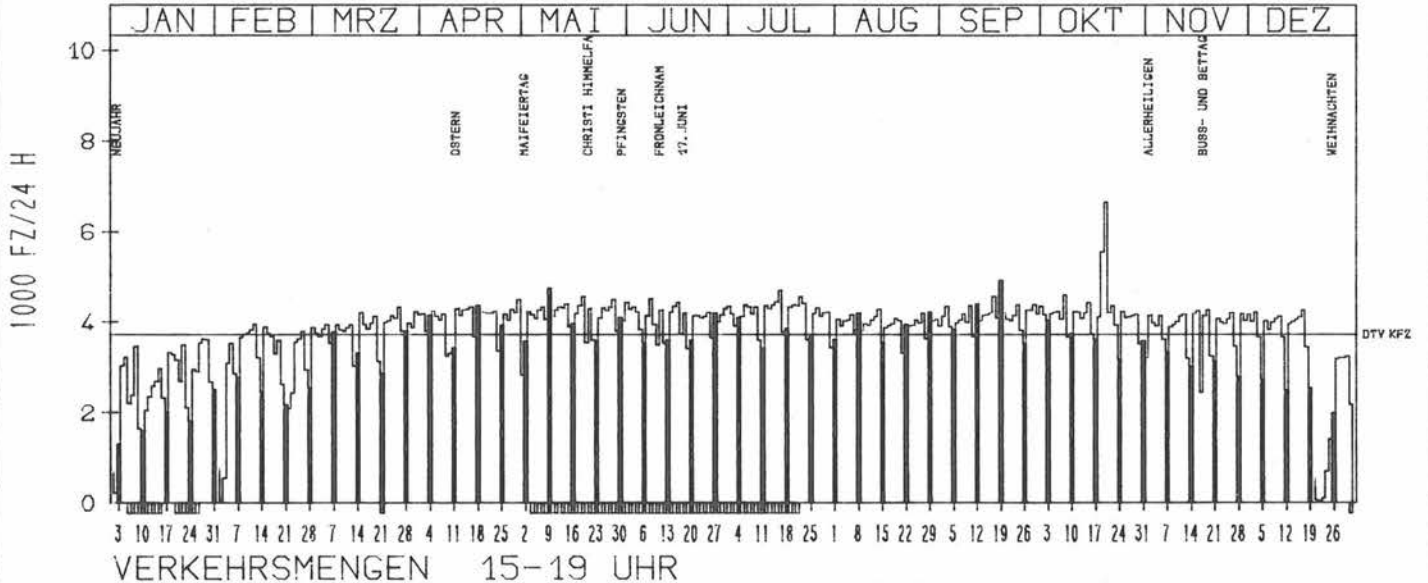
### TÄGLICHE VERKEHRSMENGE



## RICHTUNG SÜED

DTV KFZ 3718  
 MAX WERKTAG 6644 MI 20. 10.  
 MAX FER-WKTAG 4570 DO 22. 7.  
 MAX SO+FEITAG 4923 SO 19. 9.

### TÄGLICHE VERKEHRSMENGE



# JAHRESGANGLINIEN 1982

ZST: BENDÖRF

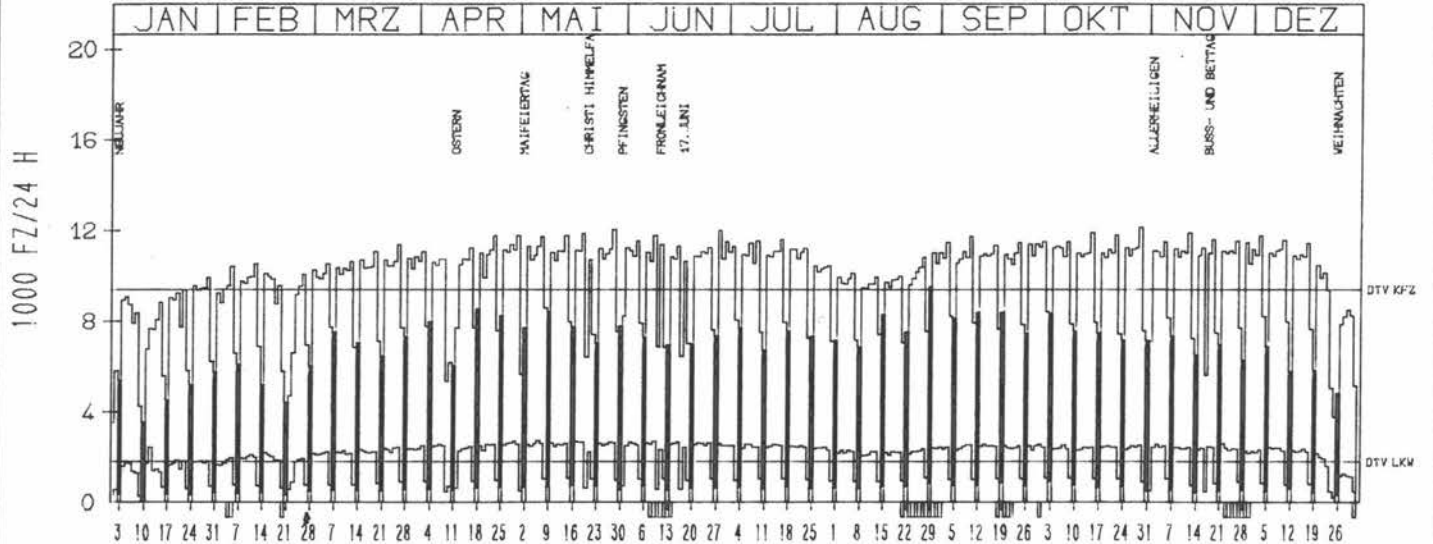
LAND: RHEINLAND-PFALZ  
 STRASSE: B 42  
 KM: 0.9  
 NETZKNOTEN: 5511 005  
 5511 001

NR.: 5511 7 034

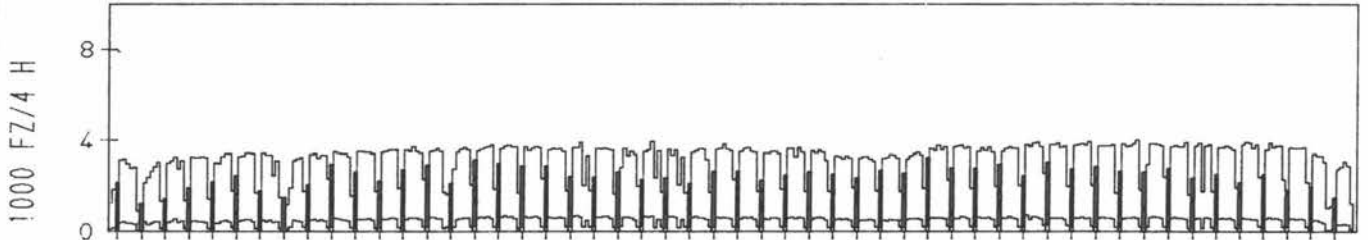
RICHTUNG NÖRD

DTV KFZ 9403  
 DTV LKW 1789 = 19.03 %  
 MAX WERKTAG 12122 FR 29. 10.  
 MAX FER-WKTAG 12000 MO 28. 6.  
 MAX SO+FEITAG 8537 SO 18. 4.

TÄGLICHE VERKEHRSMENGE



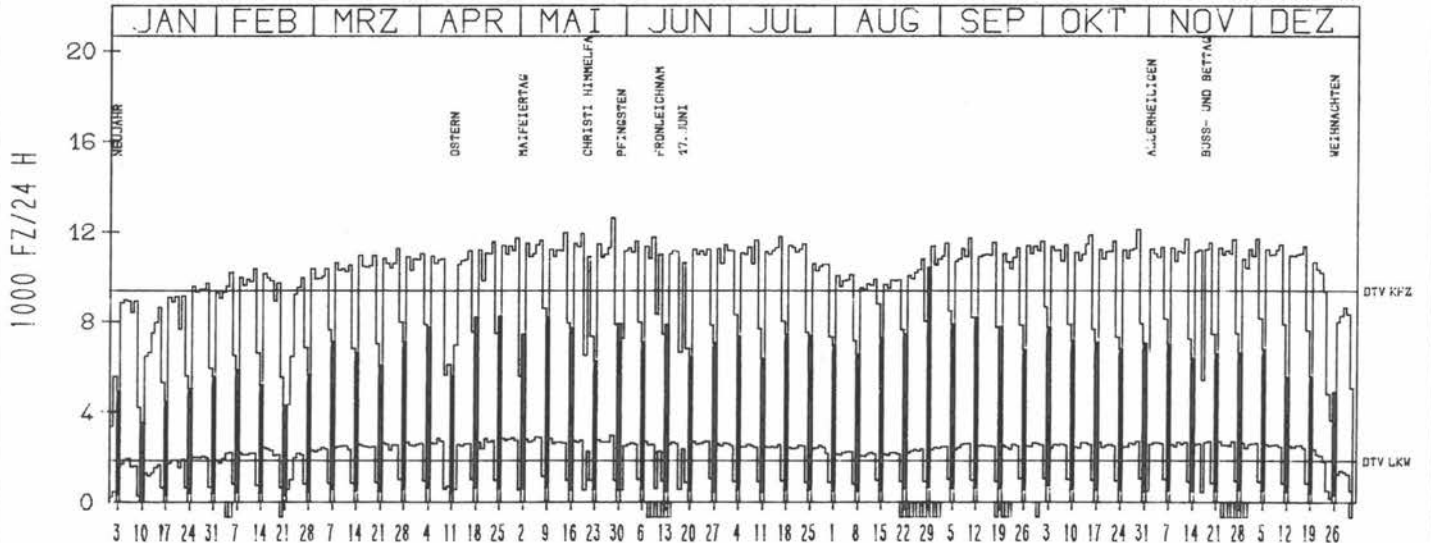
VERKEHRSMENGEN 15-19 UHR



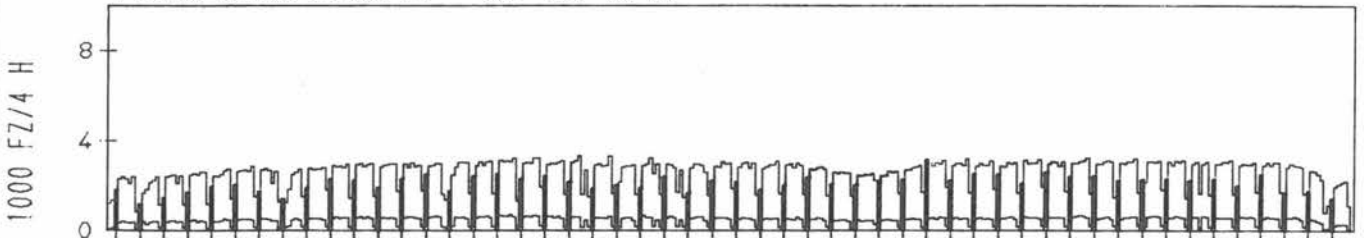
RICHTUNG SÜED

DTV KFZ 9419  
 DTV LKW 1855 = 19.70 %  
 MAX WERKTAG 12620 FR 28. 5.  
 MAX FER-WKTAG 11812 FR 16. 7.  
 MAX SO+FEITAG 8241 SO 25. 4.

TÄGLICHE VERKEHRSMENGE



VERKEHRSMENGEN 15-19 UHR





# JAHRESGANGLINIEN 1982

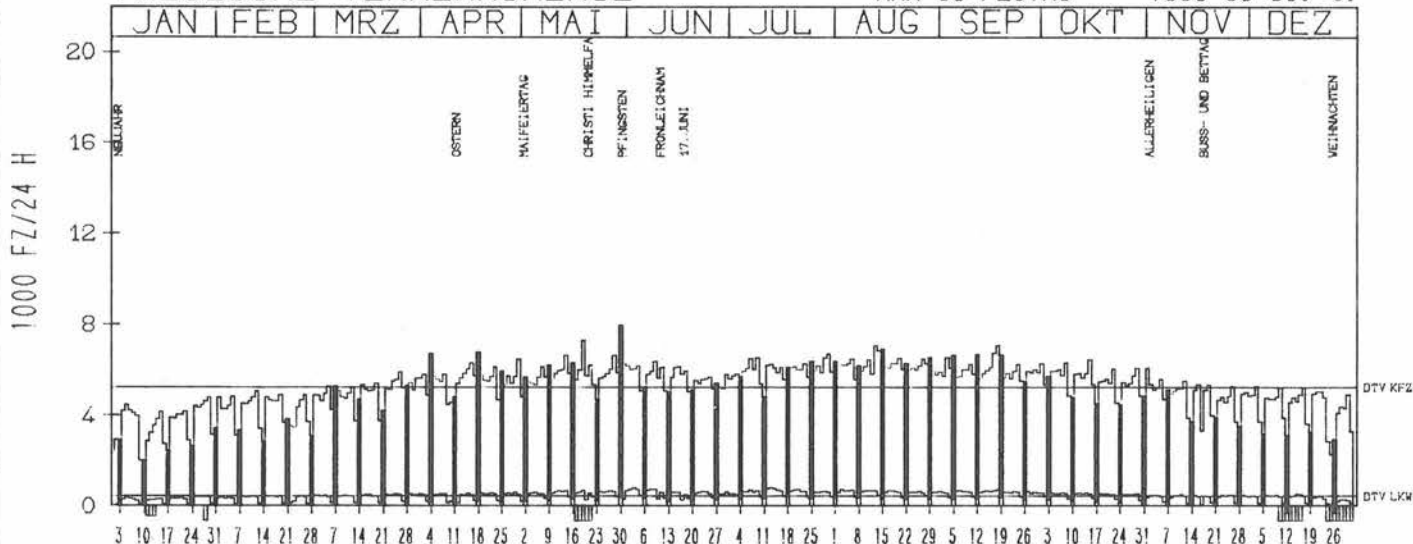
ZST: RUEDESHEIM(RHEIN)  
 NR.: 6013 6 103 (0103)

LAND: HESSEN  
 STRASSE: B 42  
 KM: 23.6  
 NETZKNOTEN: 6013 005  
 6013 004

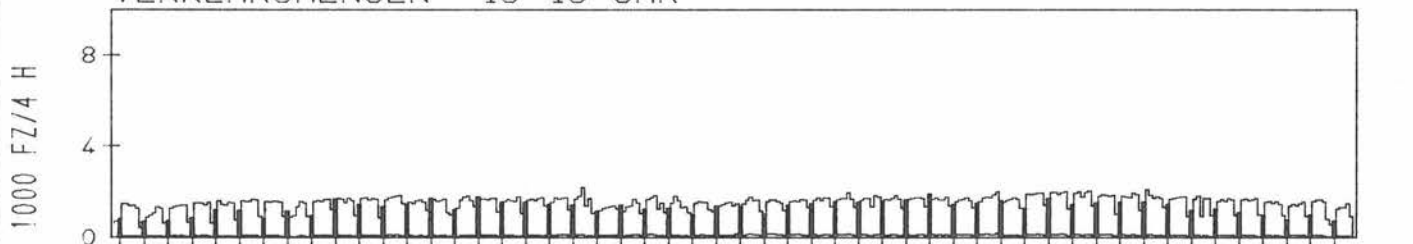
RICHTUNG WEST

DTV KFZ 5237  
 DTV LKW 430 = 8.22 %  
 MAX WERKTAG 7073 SA 18. 9.  
 MAX FER-WKTAG 7067 FR 13. 8.  
 MAX SO+FEITAG 7950 SO 30. 5.

TAEGLICHE VERKEHRSMENGE



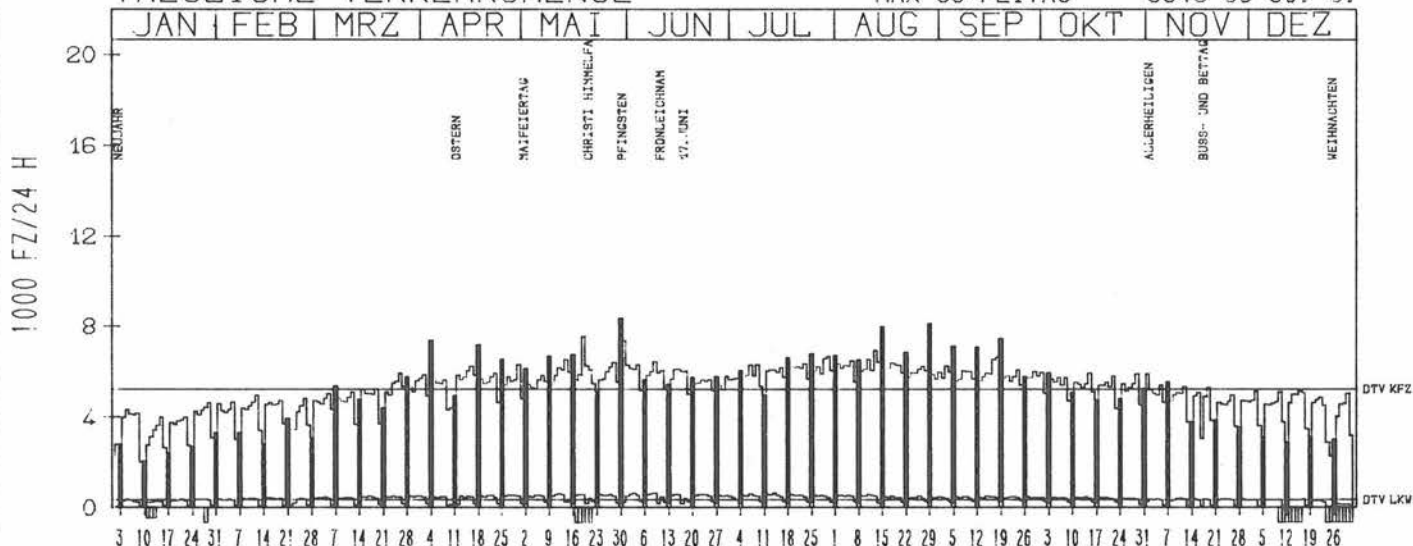
VERKEHRSMENGEN 15-19 UHR



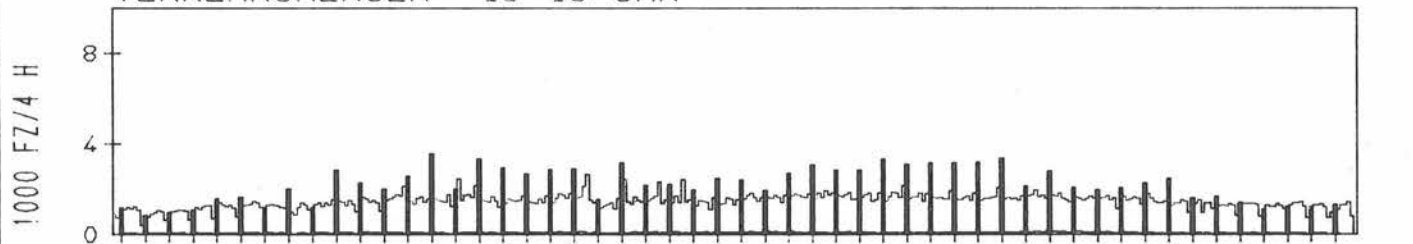
RICHTUNG OST

DTV KFZ 5229  
 DTV LKW 355 = 6.79 %  
 MAX WERKTAG 6630 SA 18. 9.  
 MAX FER-WKTAG 6929 FR 13. 8.  
 MAX SO+FEITAG 8349 SO 30. 5.

TAEGLICHE VERKEHRSMENGE



VERKEHRSMENGEN 15-19 UHR



# JAHRESGANGLINIEN 1982

ZST: RHEINBR.-WORMS  
NR.: 6316 7 080 (7079)

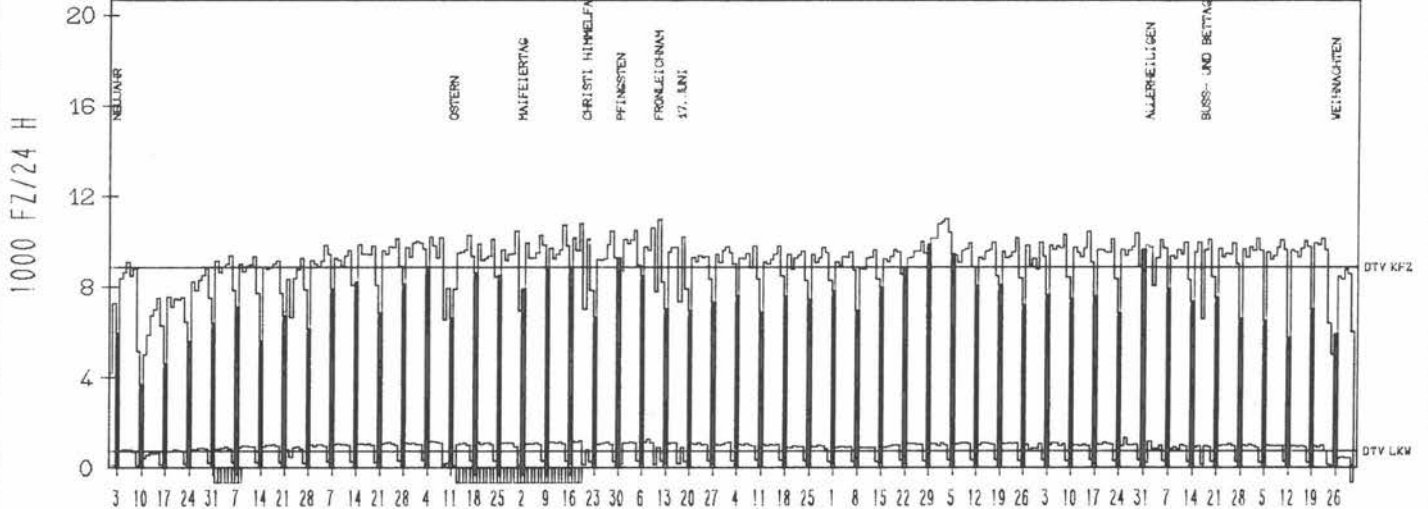
LAND: RHEINLAND-PFALZ  
STRASSE: B 47  
KM: 42.0  
NETZKNOTEN: 6316 009  
6316 369

## RICHTUNG OST

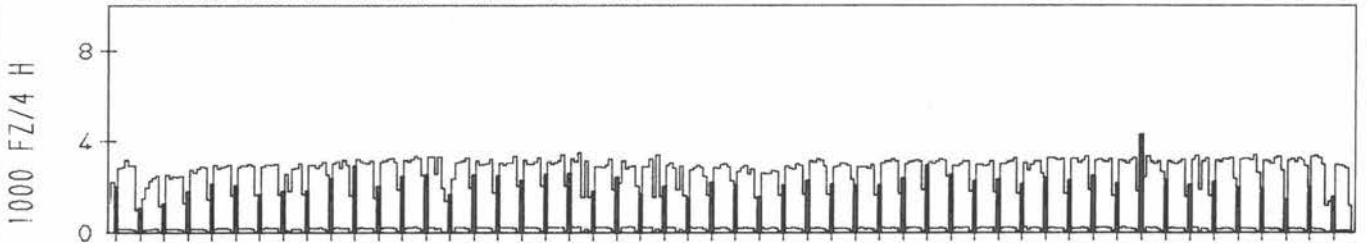
DTV KFZ 8880  
DTV LKW 735 = 8.27 %  
MAX WERKTAG 10966 FR 11. 6.  
MAX FER-WKTAG 11000 FR 3. 9.  
MAX SO+FEITAG 9873 SO 29. 8.

### TAEGLICHE VERKEHRSMENGE

JAN | FEB | MRZ | APR | MAI | JUN | JUL | AUG | SEP | OKT | NOV | DEZ



### VERKEHRSMENGEN 15-19 UHR

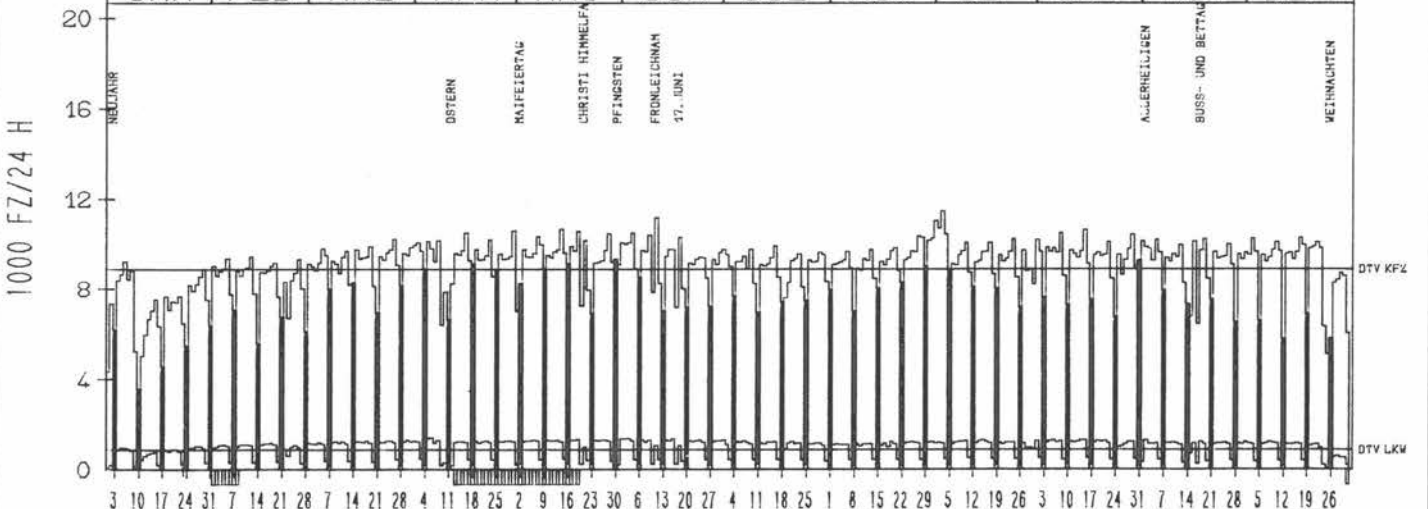


## RICHTUNG WEST

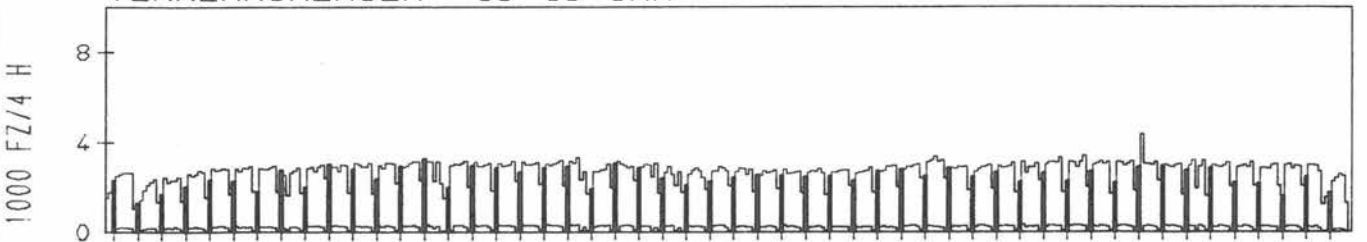
DTV KFZ 8903  
DTV LKW 883 = 9.91 %  
MAX WERKTAG 11169 FR 11. 6.  
MAX FER-WKTAG 11478 FR 3. 9.  
MAX SO+FEITAG 10126 MO 1. 11.

### TAEGLICHE VERKEHRSMENGE

JAN | FEB | MRZ | APR | MAI | JUN | JUL | AUG | SEP | OKT | NOV | DEZ



### VERKEHRSMENGEN 15-19 UHR



# JAHRESGANGLINIEN 1982

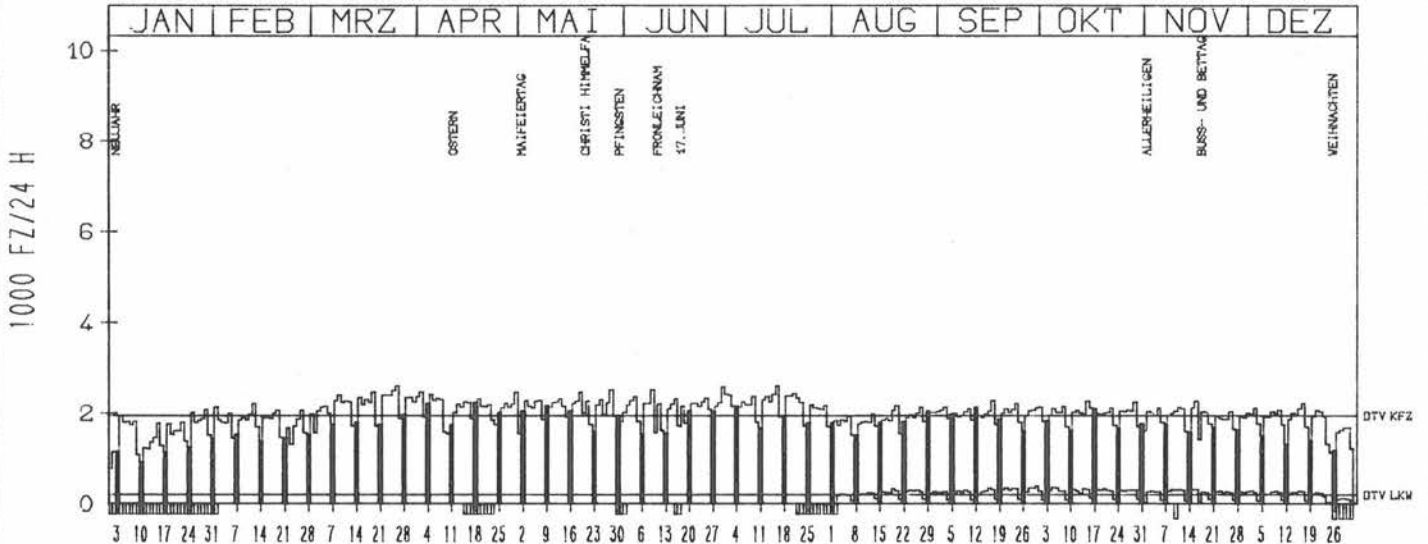
ZST: SCHWEISWEILER  
 NR.: 6412 7 086

LAND: RHEINLAND-PFALZ  
 STRASSE: B 48  
 KM: 3.9  
 NETZKNOTEN: 6412 001  
 6412 036

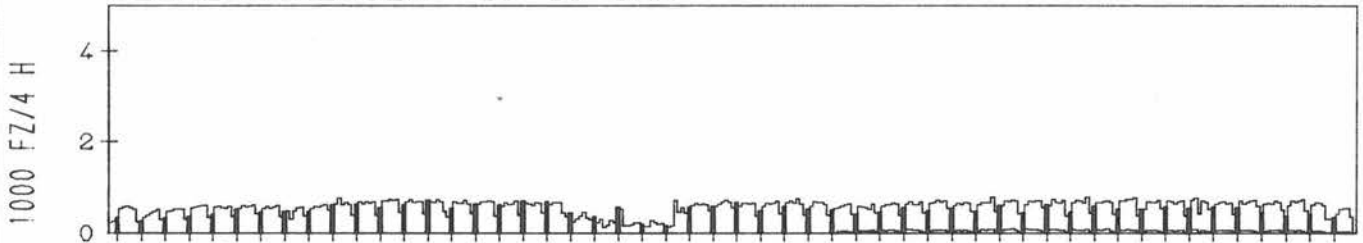
RICHTUNG NÖRD

DTV KFZ 1954  
 DTV LKW 207 = 10.58 %  
 MAX WERKTAG 2604 FR 26. 3.  
 MAX FER-WKTAG 2606 FR 16. 7.  
 MAX SO+FEITAG 2219 SO 4. 4.

TAEGLICHE VERKEHRSMENGE



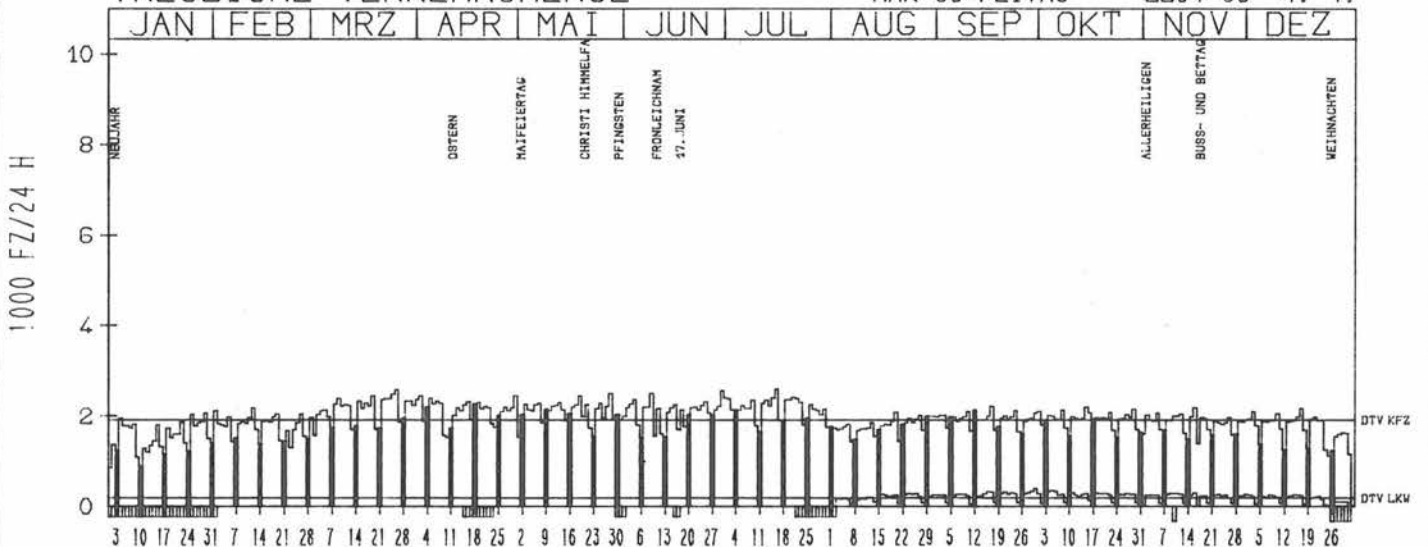
VERKEHRSMENGEN 15-19 UHR



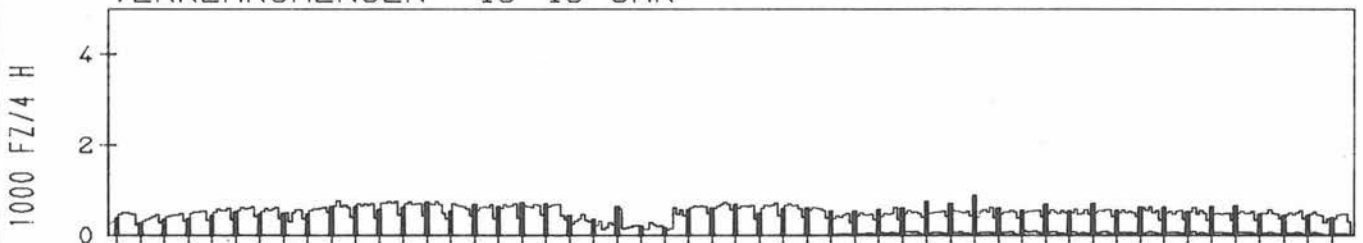
RICHTUNG SUED

DTV KFZ 1928  
 DTV LKW 192 = 9.97 %  
 MAX WERKTAG 2589 FR 26. 3.  
 MAX FER-WKTAG 2597 FR 16. 7.  
 MAX SO+FEITAG 2204 SO 4. 4.

TAEGLICHE VERKEHRSMENGE



VERKEHRSMENGEN 15-19 UHR



# JAHRESGANGLINIEN 1982

ZST: KLÖTTEN  
 NR.: 5809 7 019

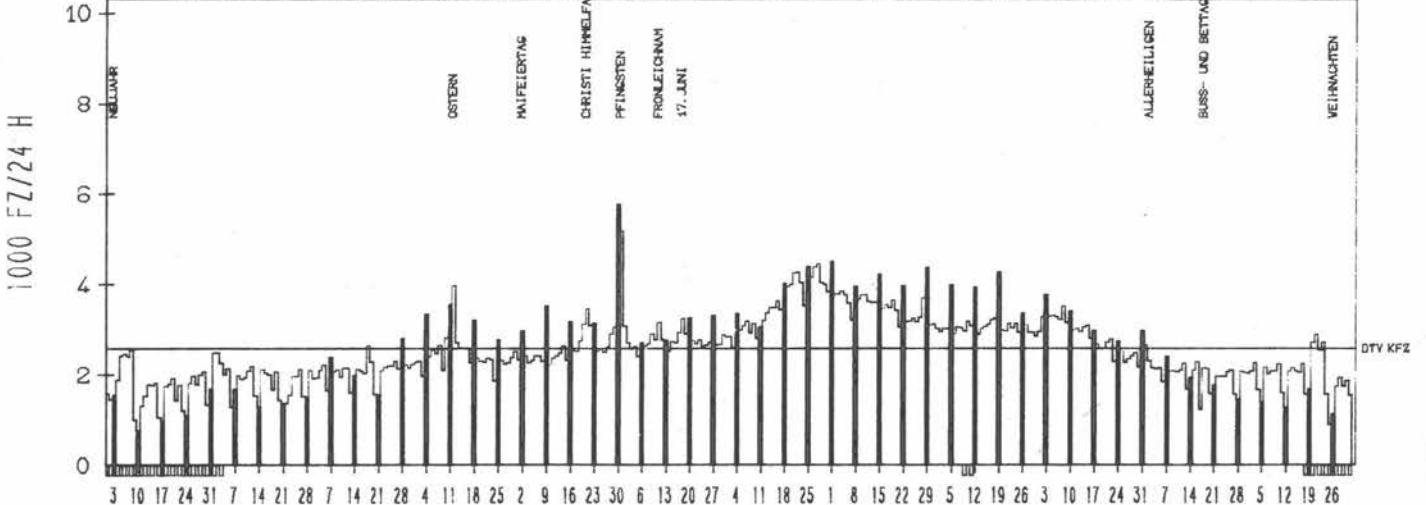
LAND: RHEINLAND-PFALZ  
 STRASSE: B 49  
 KM: 37.6  
 NETZKNOTEN: 5809 000  
 5809 005

RICHTUNG OST


DTV KFZ 2585  
 MAX WERKTAG 3514 FR 8. 10.  
 MAX FER-WKTAG 4450 MI 28. 7.  
 MAX SO+FEITAG 5764 SO 30. 5.

TAEGLICHE VERKEHRSMENGE

JAN | FEB | MRZ | APR | MAI | JUN | JUL | AUG | SEP | OKT | NOV | DEZ



VERKEHRSMENGEN 15-19 UHR

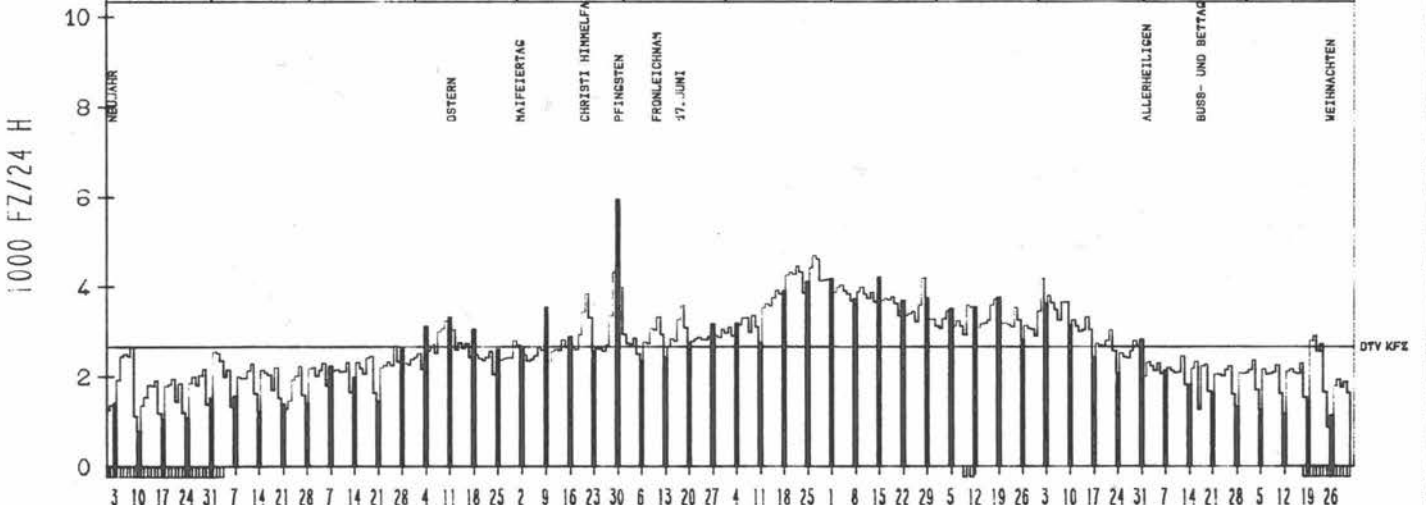


RICHTUNG WEST

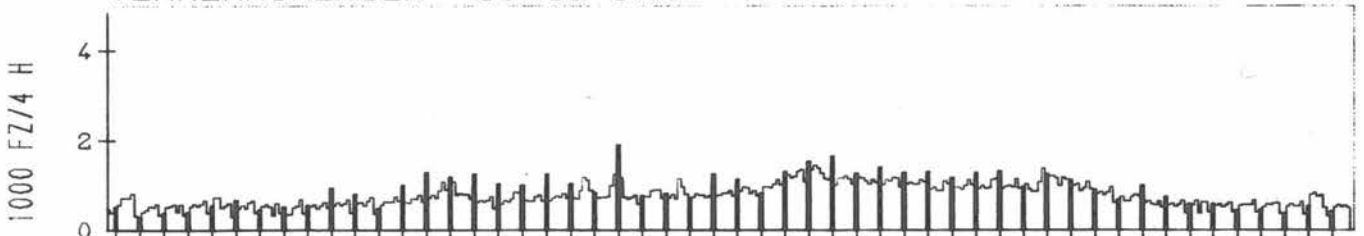
DTV KFZ 2673  
 MAX WERKTAG 4194 SA 2. 10.  
 MAX FER-WKTAG 4697 DI 27. 7.  
 MAX SO+FEITAG 5960 SO 30. 5.

TAEGLICHE VERKEHRSMENGE

JAN | FEB | MRZ | APR | MAI | JUN | JUL | AUG | SEP | OKT | NOV | DEZ



VERKEHRSMENGEN 15-19 UHR



# JAHRESGANGLINIEN 1982

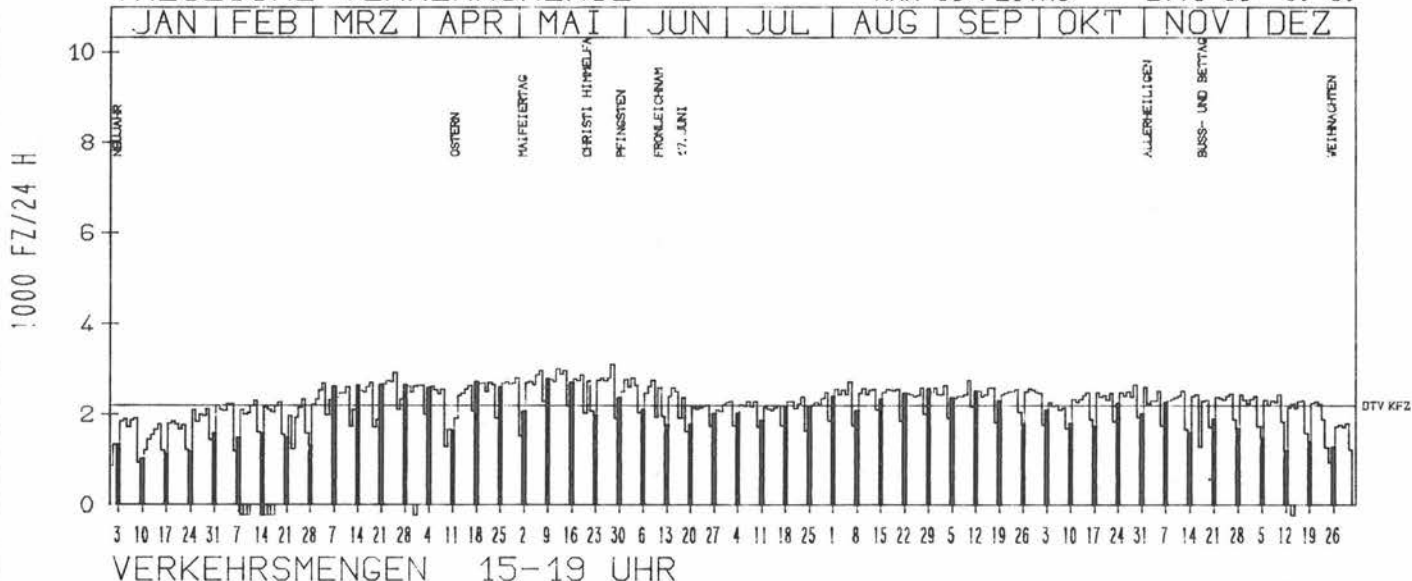
ZST: WEILBURG  
 NR.: 5515 6 403 (0403)

LAND: HESSEN  
 STRASSE: B 49  
 KM: 24.8  
 NETZKNOTEN: 5515 014  
 5515 013

## RICHTUNG SUED

DTV KFZ 2204  
 MAX WERKTAG 3093 FR 28. 5.  
 MAX FER-WKTAG 2770 DI 1. 6.  
 MAX SO+FEITAG 2776 SO 9. 5.

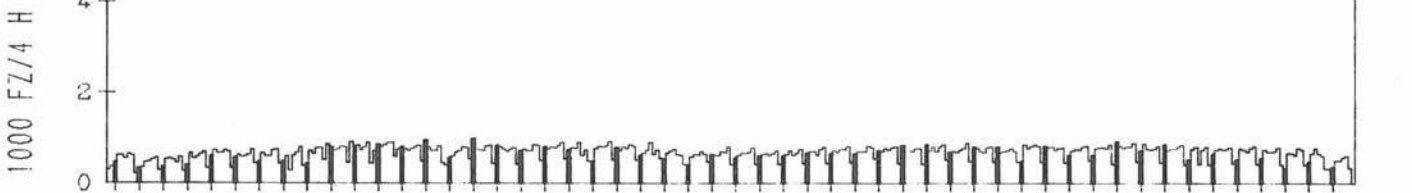
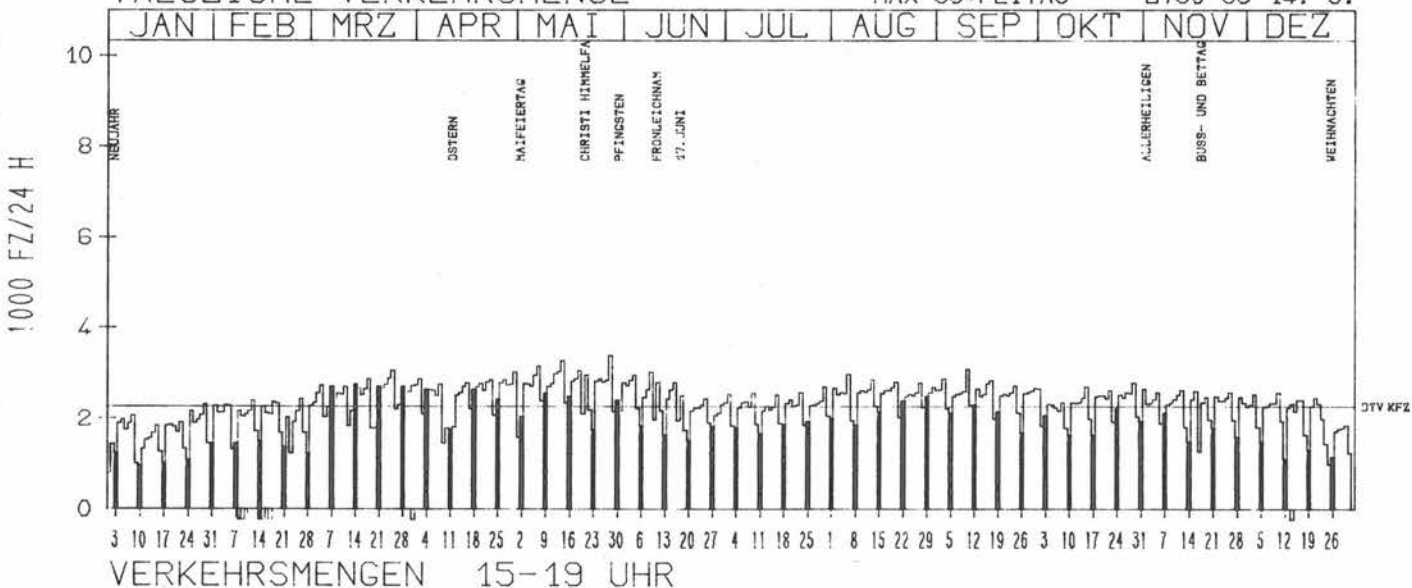
### TAEGLICHE VERKEHRSMENGE



## RICHTUNG NÖRD

DTV KFZ 2272  
 MAX WERKTAG 3389 FR 28. 5.  
 MAX FER-WKTAG 3081 FR 10. 9.  
 MAX SO+FEITAG 2750 SO 14. 3.

### TAEGLICHE VERKEHRSMENGE





# JAHRESGANGLINIEN 1982

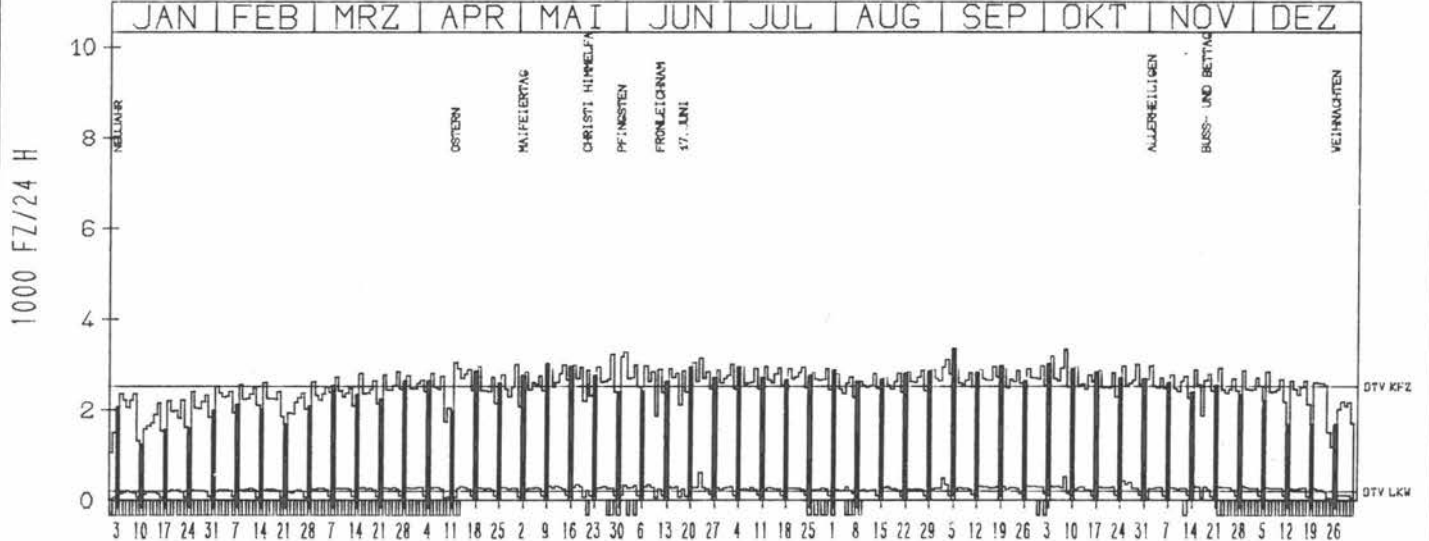
ZST: KIRCHBERG  
 NR.: 6010 7 060

LAND: RHEINLAND-PFALZ  
 STRASSE: B 50  
 KM: 45.2  
 NETZKNOTEN: 6010 014  
 6010 011

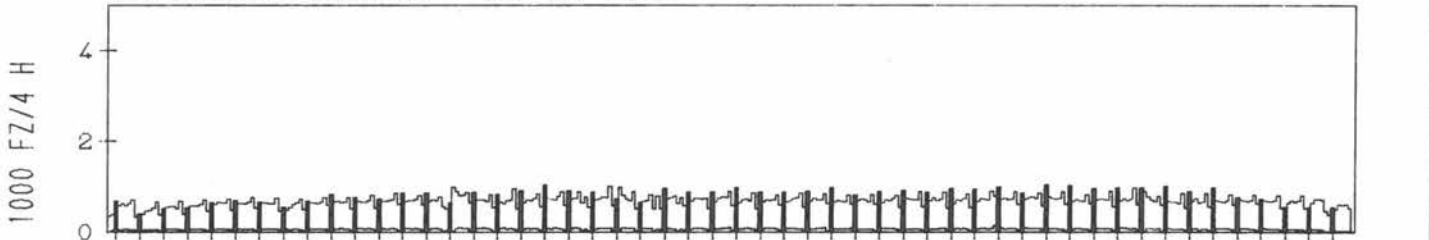
## RICHTUNG OST

DTV KFZ 2515  
 DTV LKW 206 = 8.21 %  
 MAX WERKTAG 3336 FR 8.10.  
 MAX FER-WKTAG 3267 DI 1. 6.  
 MAX SO+FEITAG 3350 SO 5. 9.

### TAEGLICHE VERKEHRSMENGE



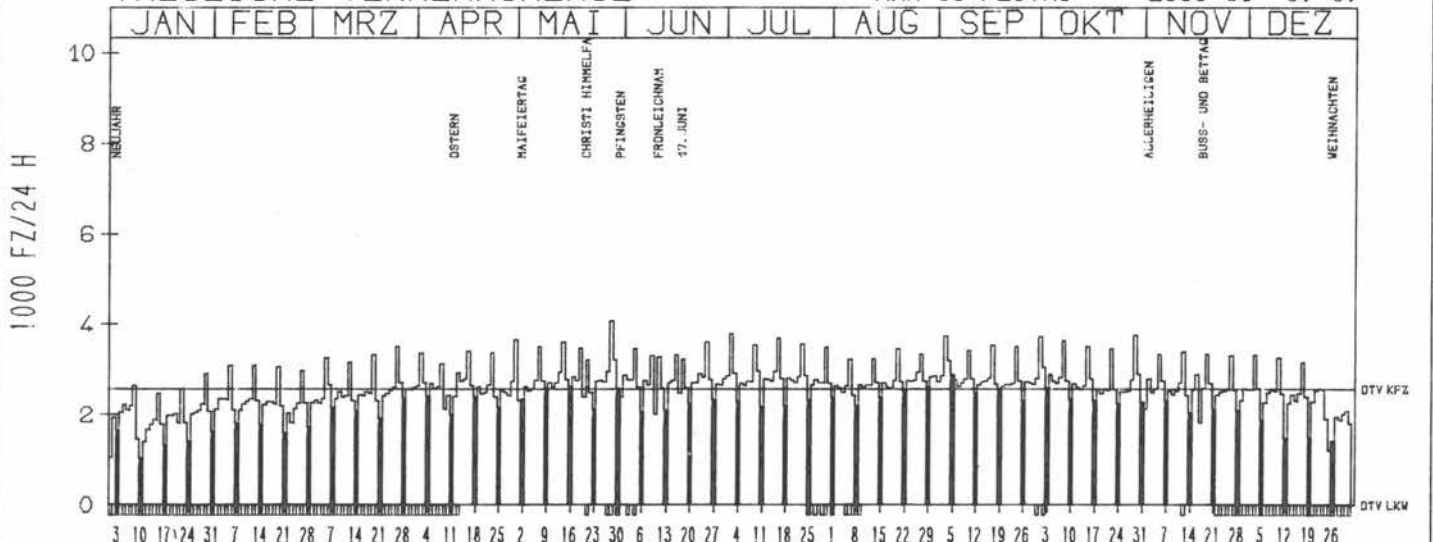
### VERKEHRSMENGEN 15-19 UHR



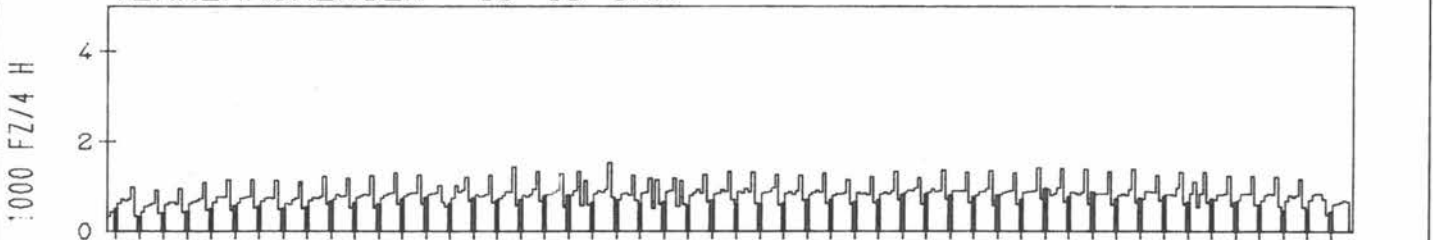
## RICHTUNG WEST

DTV KFZ 2577  
 DTV LKW 0 = 0.00 %  
 MAX WERKTAG 3752 FR 29.10.  
 MAX FER-WKTAG 3792 FR 2. 7.  
 MAX SO+FEITAG 2866 SO 5. 9.

### TAEGLICHE VERKEHRSMENGE



### VERKEHRSMENGEN 15-19 UHR



# JAHRESGANGLINIEN 1982

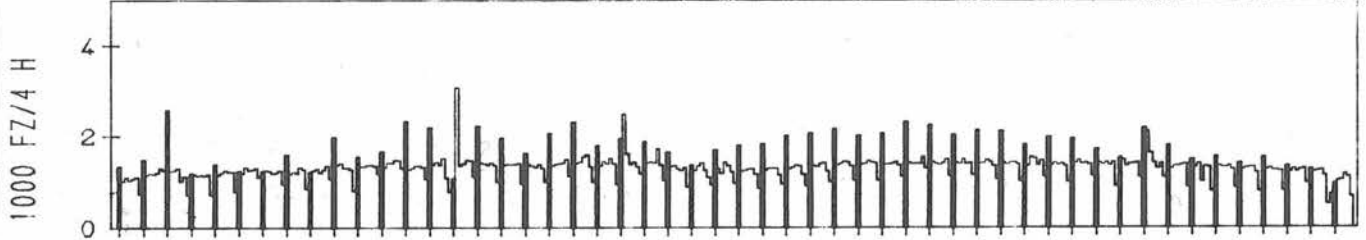
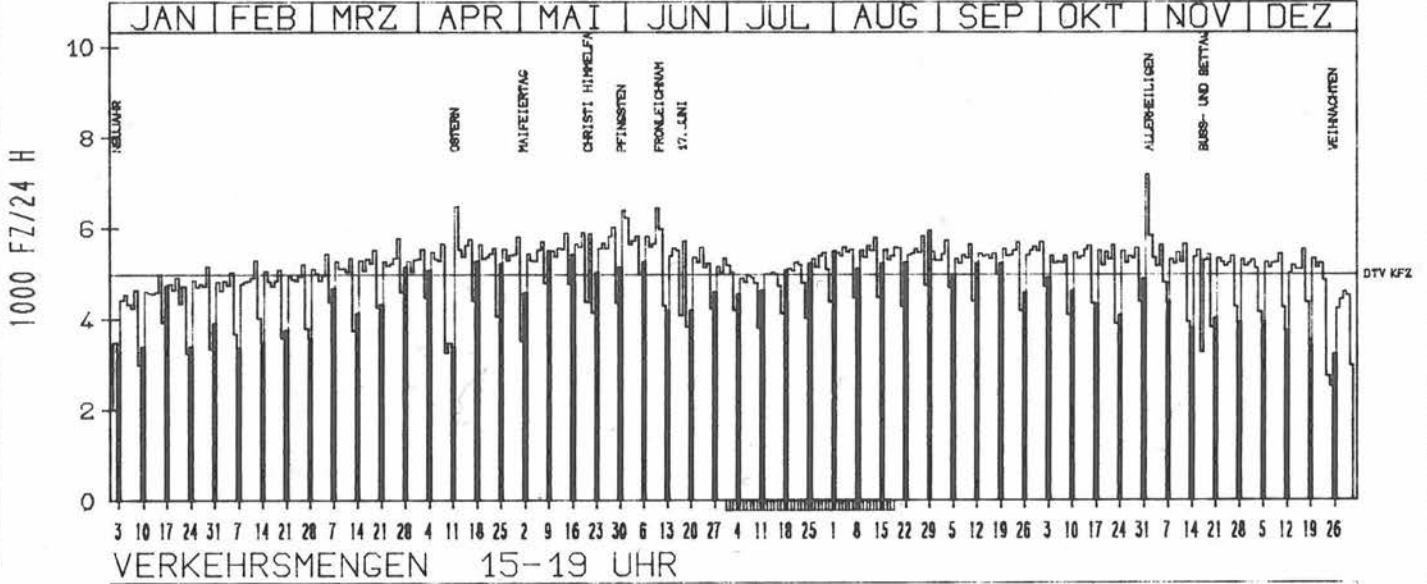
ZST: OSTERCAPPELN  
NR.: 3615 3 329

LAND: NIEDERSACHSEN  
STRASSE: B 51  
KM: 12.5  
NETZKNOTEN:

## RICHTUNG WEST

DTV KFZ 4961  
MAX WERKTAG 7156 MO 1. 11.  
MAX FER-WKTAG 6222 DI 1. 6.  
MAX SO+FEITAG 6460 MO 12. 4.

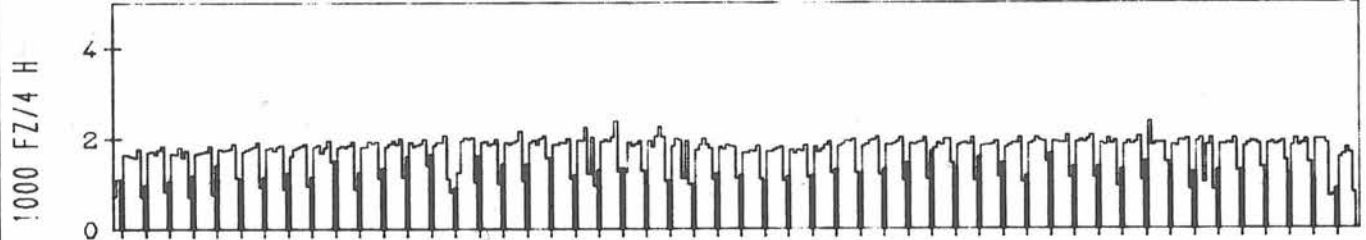
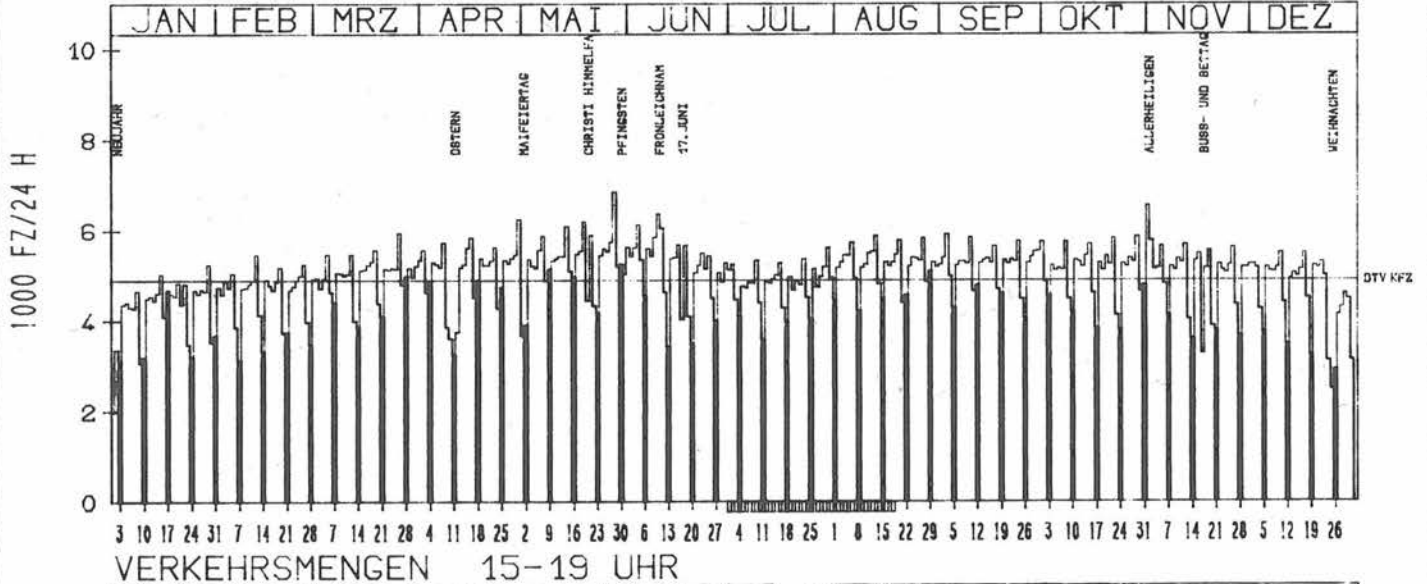
### TAEGLICHE VERKEHRSMENGE



## RICHTUNG OST

DTV KFZ 4908  
MAX WERKTAG 6856 FR 28. 5.  
MAX FER-WKTAG 5914 FR 3. 9.  
MAX SO+FEITAG 5248 SO 30. 5.

### TAEGLICHE VERKEHRSMENGE



# JAHRESGANGLINIEN 1982

ZST: HALTERN

LAND:

NORDRHEIN-WESTFALEN

NR.: 4209 5 312

STRASSE:

B 51

KM:

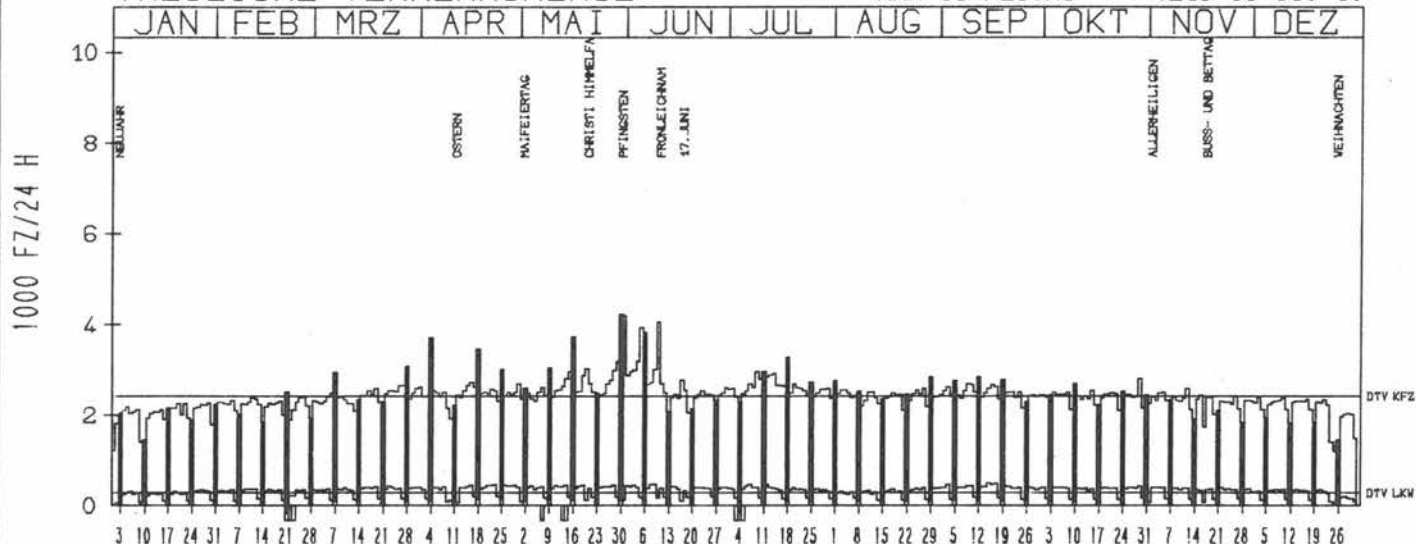
40.0

NETZKNOTEN:

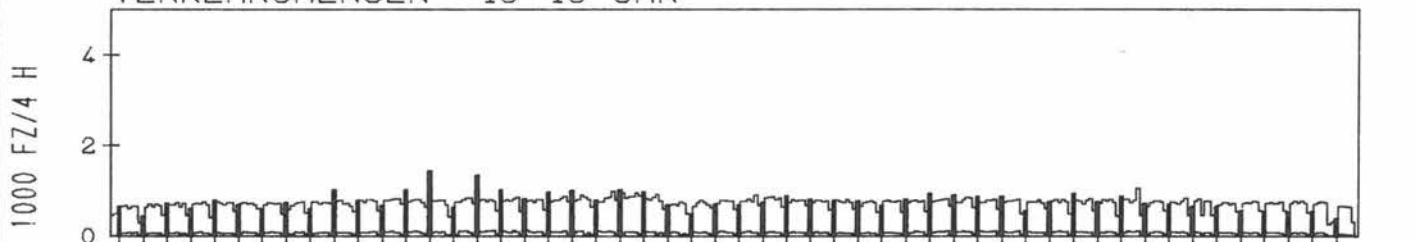
## RICHTUNG NÖRD

DTV KFZ 2419  
 DTV LKW 288 = 11.89 %  
 MAX WERKTAG 3927 SA 5. 6.  
 MAX FER-WKTAG 3164 SA 29. 5.  
 MAX SO+FEITAG 4210 SO 30. 5.

### TAEGLICHE VERKEHRSMENGE



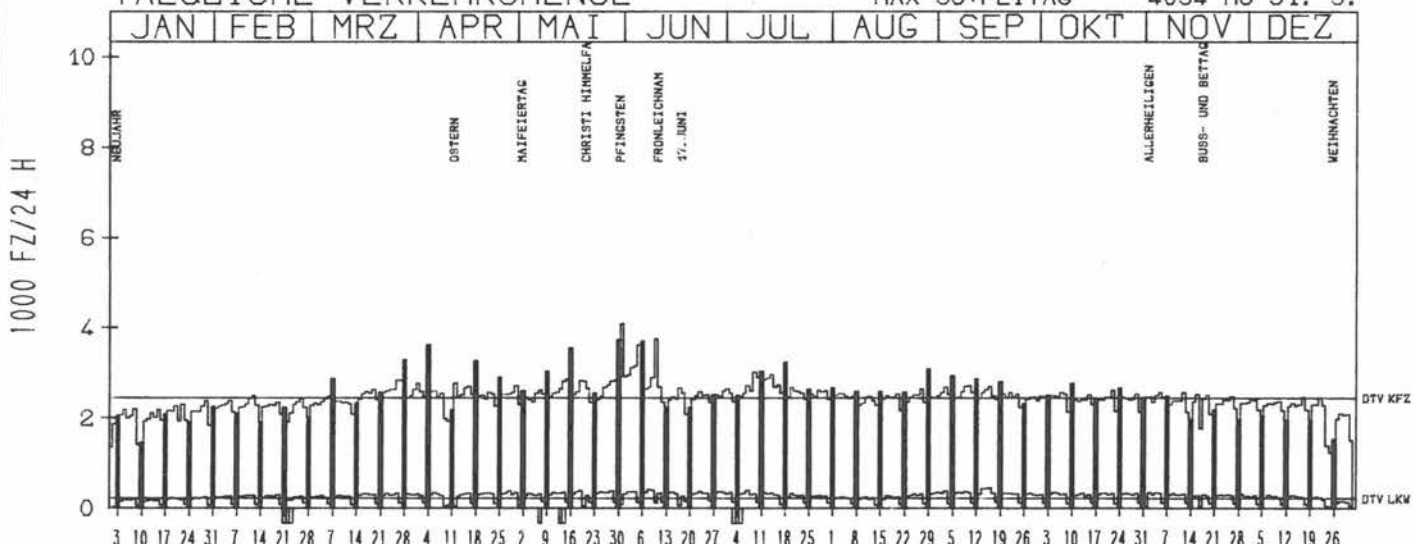
### VERKEHRSMENGEN 15-19 UHR




## RICHTUNG SÜED

DTV KFZ 2452  
 DTV LKW 229 = 9.32 %  
 MAX WERKTAG 3623 SA 5. 6.  
 MAX FER-WKTAG 3029 FR 9. 7.  
 MAX SO+FEITAG 4094 MO 31. 5.

### TAEGLICHE VERKEHRSMENGE



### VERKEHRSMENGEN 15-19 UHR



# JAHRESGANGLINIEN 1982

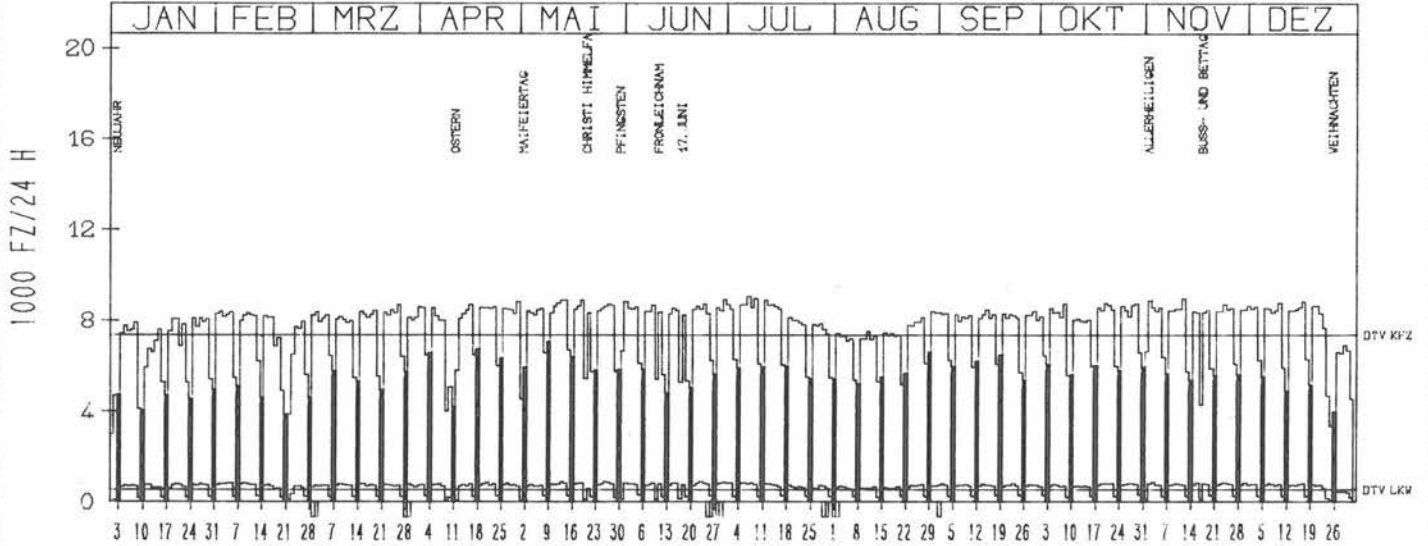
ZST: BRUEHL  
NR.: 5107 5 205

LAND: NORDRHEIN-WESTFALEN  
STRASSE: B 51  
KM: 72.1  
NETZKNOTEN: 5107 022  
5107 005

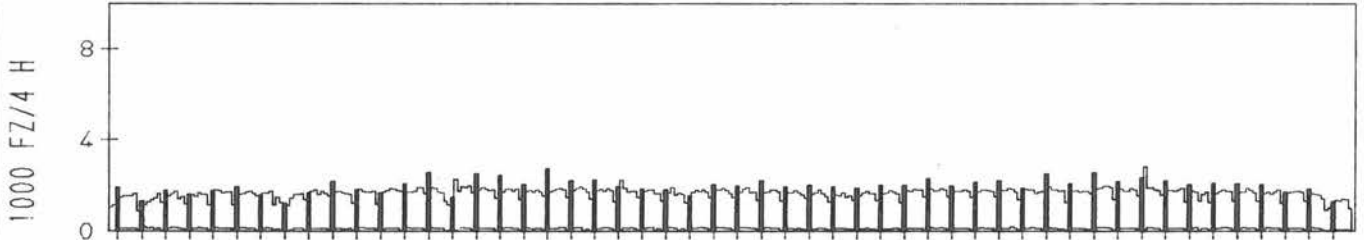
## RICHTUNG NÖRD

DTV KFZ 7350  
DTV LKW 555 = 7.55 %  
MAX WERKTAG 8958 FR 12.11.  
MAX FER-WKTAG 9074 MI 7.7.  
MAX SO+FEITAG 7057 SO 9.5.

### TÄGLICHE VERKEHRSMENGE



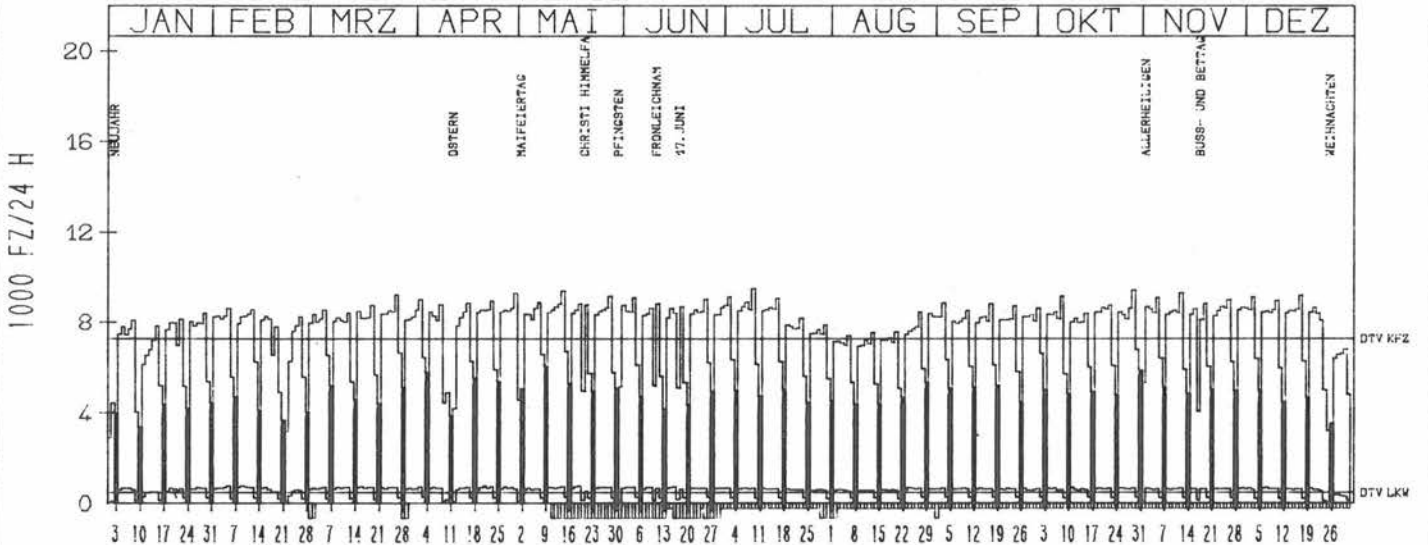
### VERKEHRSMENGEN 15-19 UHR



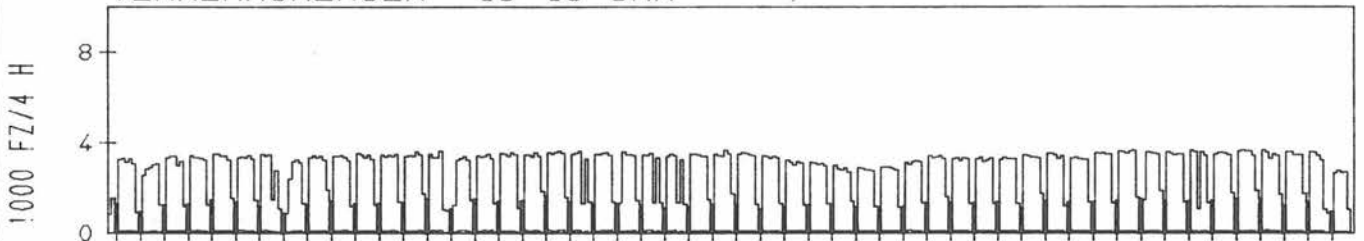
## RICHTUNG SÜED

DTV KFZ 7271  
DTV LKW 492 = 6.77 %  
MAX WERKTAG 9433 FR 29.10.  
MAX FER-WKTAG 9521 FR 9.7.  
MAX SO+FEITAG 6042 SO 9.5.

### TÄGLICHE VERKEHRSMENGE



### VERKEHRSMENGEN 15-19 UHR



# JAHRESGANGLINIEN 1982

ZST: TONDORF

LAND:

NORDRHEIN-WESTFALEN

NR.: 5506 5 207

STRASSE:

B 51

KM:

18.5

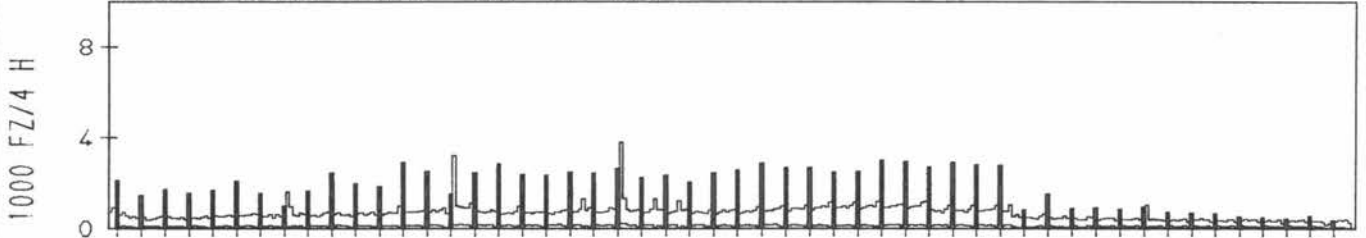
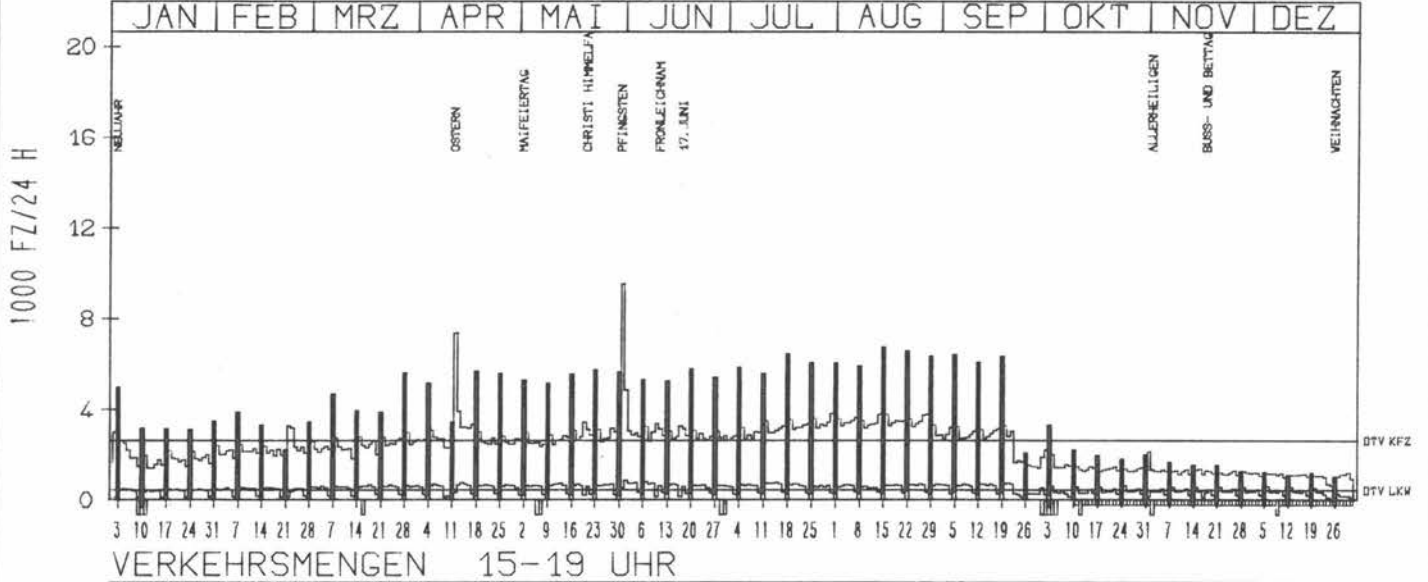
NETZKNOTEN:

5505 01  
5506 004

RICHTUNG NORD

DTV KFZ 2628  
DTV LKW 438 = 16.68 %  
MAX WERKTAG 3269 MO 22. 2.  
MAX FER-WKTAG 4851 DI 1. 6.  
MAX SO+FEITAG 9543 MO 31. 5.

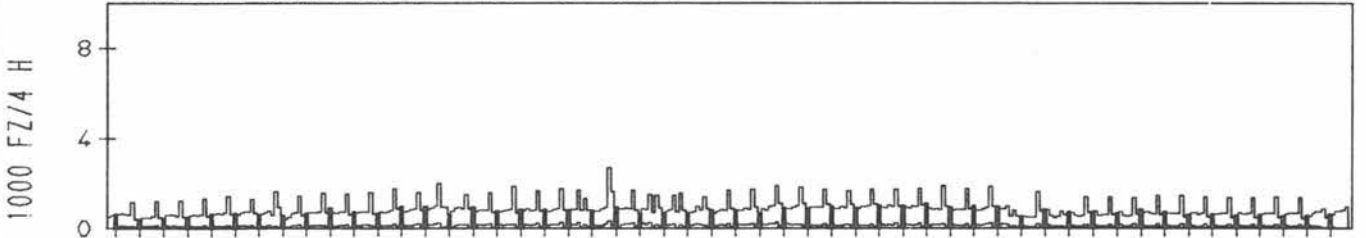
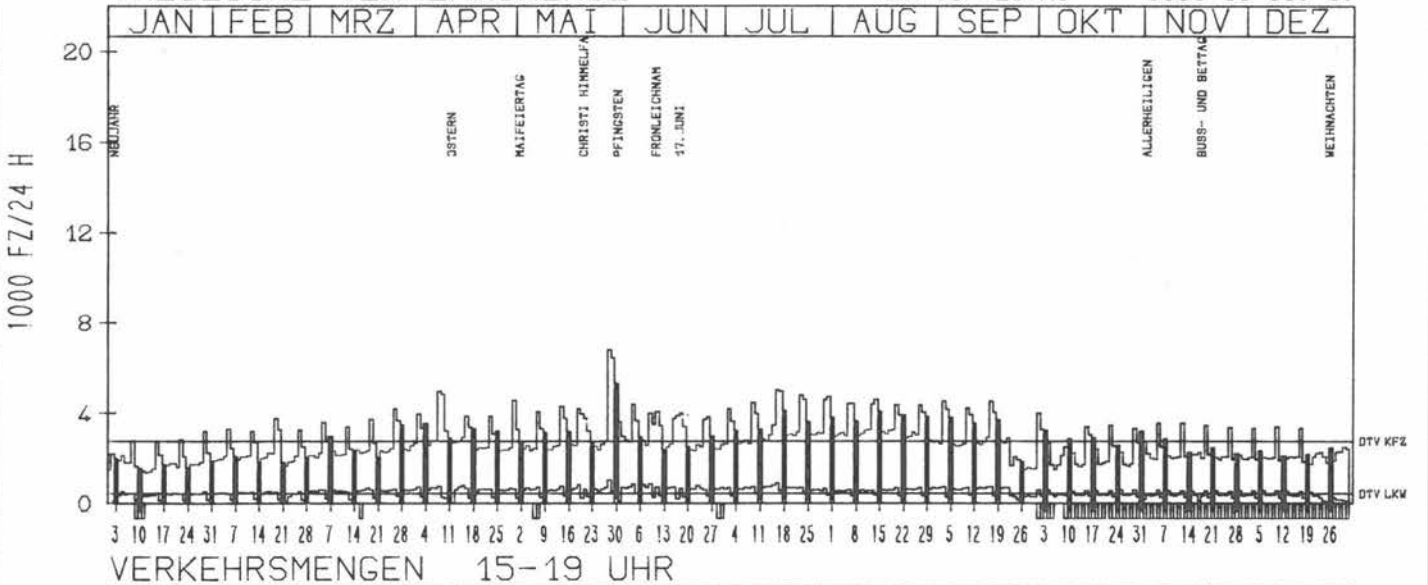
TAEGLICHE VERKEHRSMENGE



RICHTUNG SUED

DTV KFZ 2778  
DTV LKW 451 = 16.22 %  
MAX WERKTAG 6800 FR 28. 5.  
MAX FER-WKTAG 6450 SA 29. 5.  
MAX SO+FEITAG 5309 SO 30. 5.

TAEGLICHE VERKEHRSMENGE





# JAHRESGANGLINIEN 1982

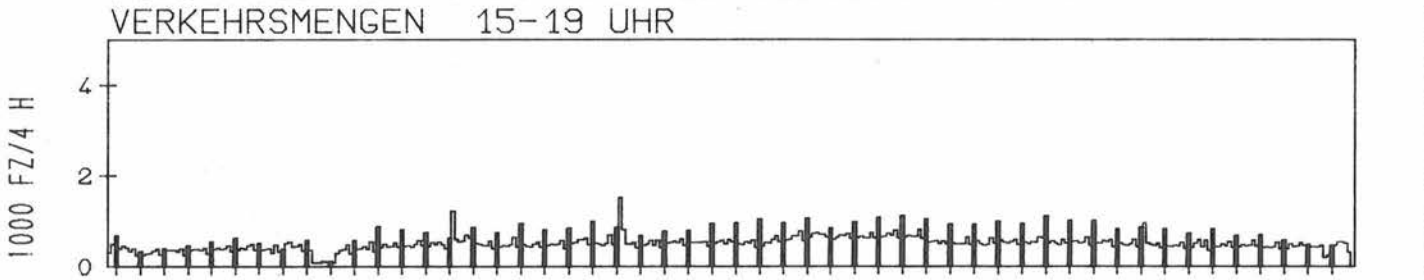
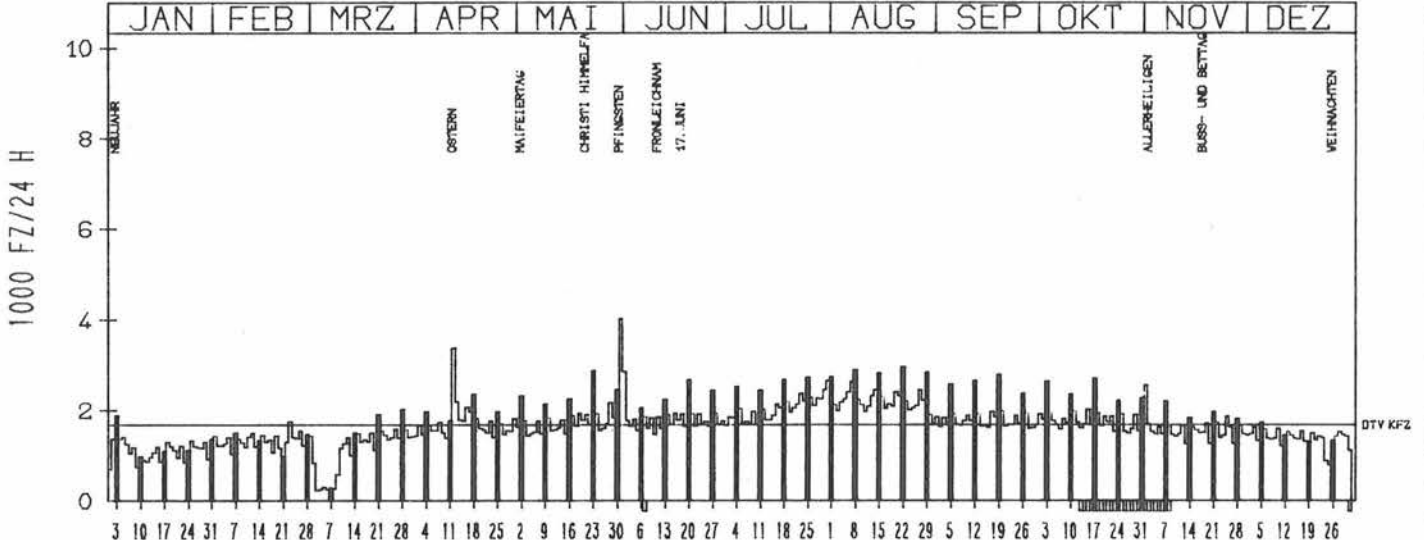
ZST: LASEL  
NR.: 5804 7 919 (7019)

LAND: RHEINLAND-PFALZ  
STRASSE: B 51  
KM:  
NETZKNOTEN:

## RICHTUNG NÖRD

DTV KFZ 1693  
MAX WERKTAG 2169 FR 28. 5.  
MAX FER-WKTAG 2854 DI 1. 6.  
MAX SO+FEITAG 4024 MO 31. 5.

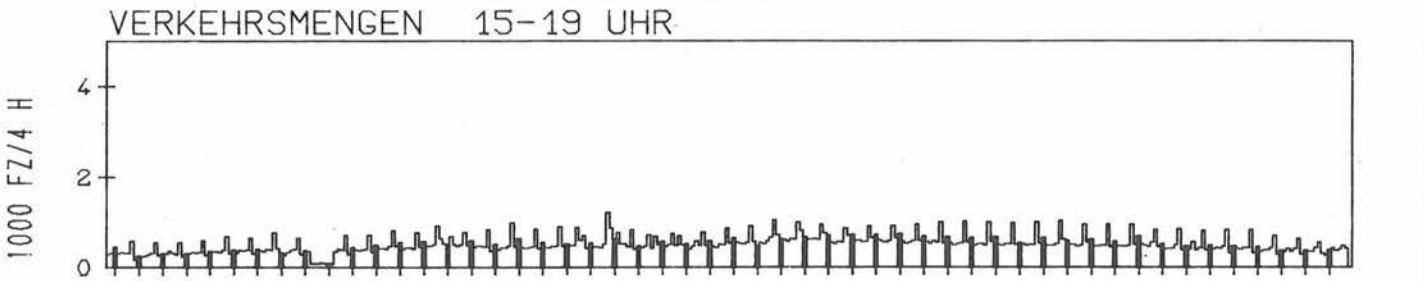
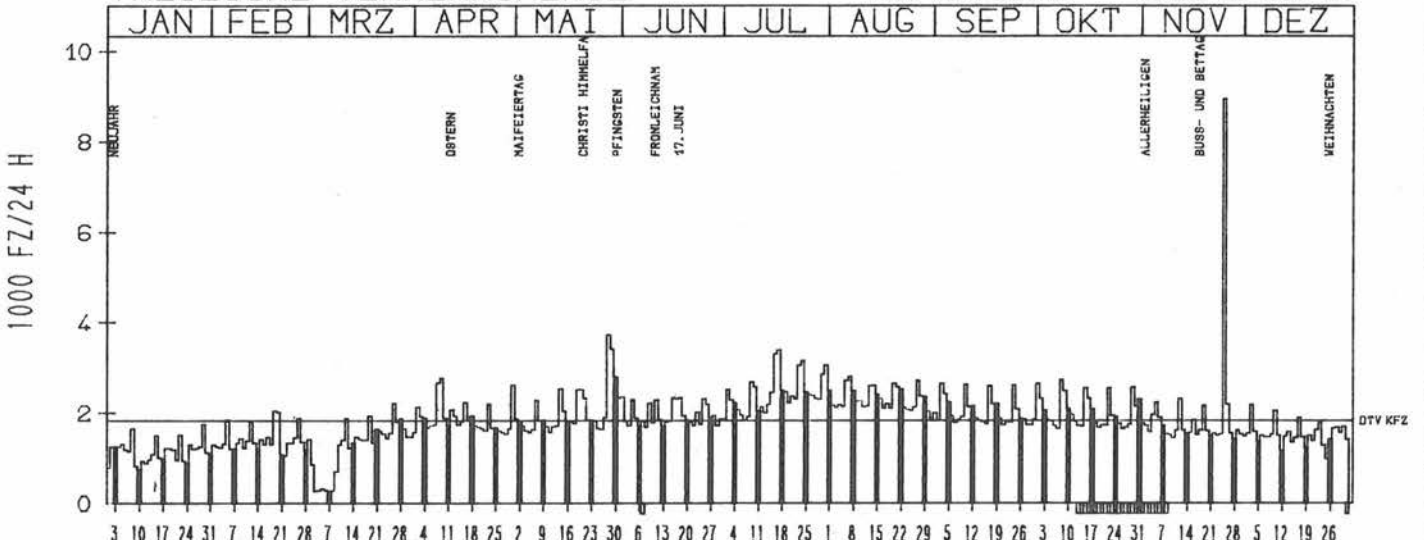
### TAEGLICHE VERKEHRSMENGE



## RICHTUNG SÜED

DTV KFZ 1834  
MAX WERKTAG 8955 DO 25. 11.  
MAX FER-WKTAG 3403 SA 29. 5.  
MAX SO+FEITAG 2781 SO 30. 5.

### TAEGLICHE VERKEHRSMENGE



# JAHRESGANGLINIEN 1982

ZST: KÖNZ

NR.: 6205 7 052

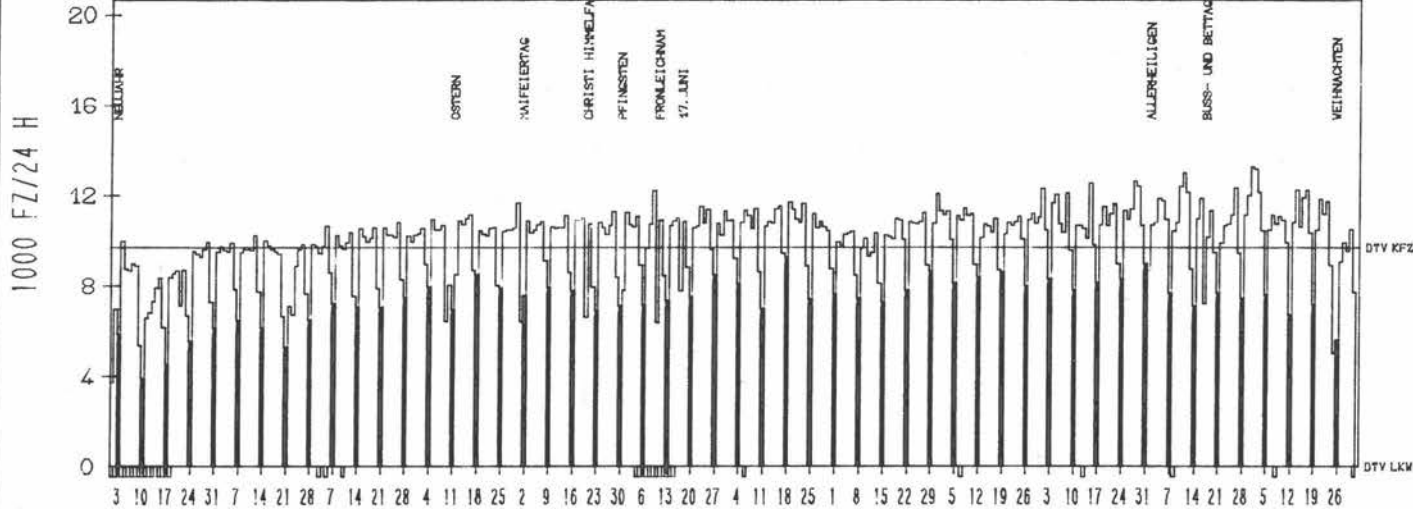
LAND: RHEINLAND-PFALZ  
 STRASSE: B 51  
 KM: 0.8  
 NETZKNOTEN: 6205 011  
 6205 015

## RICHTUNG NÖRD

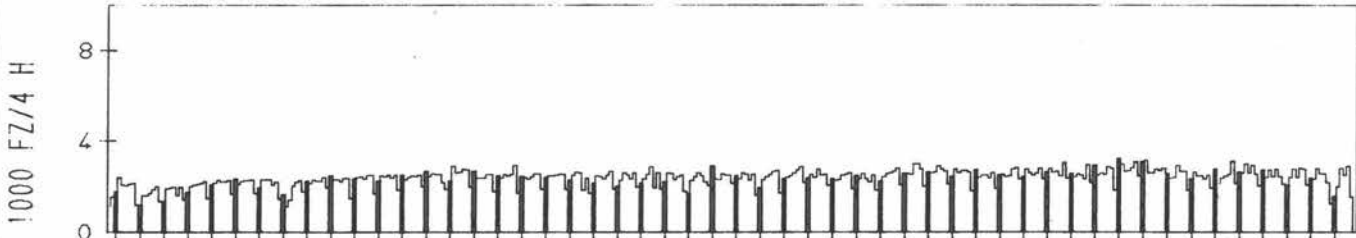
DTV KFZ 9696  
 DTV LKW 0 = 0.00 %  
 MAX WERKTAG 13254 MI 1. 12.  
 MAX FER-WKTAG 12058 DI 31. 8.  
 MAX SO+FEITAG 9220 SO 18. 7.

### TÄGLICHE VERKEHRSMENGE

JAN | FEB | MRZ | APR | MAI | JUN | JUL | AUG | SEP | OKT | NOV | DEZ



### VERKEHRSMENGEN 15-19 UHR

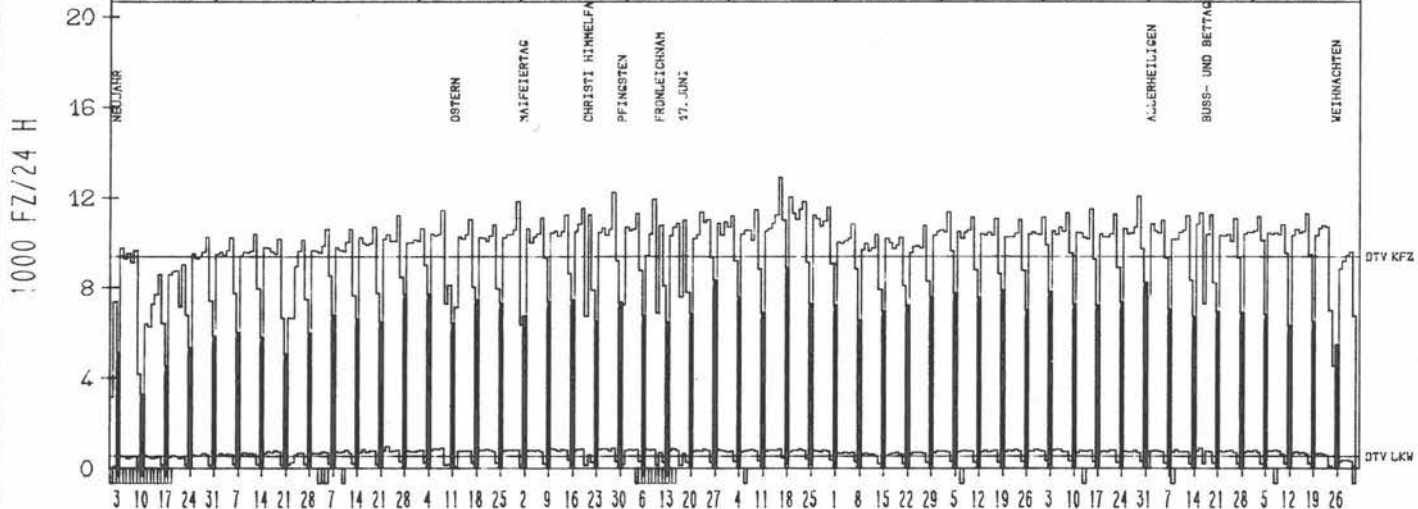


## RICHTUNG SÜED

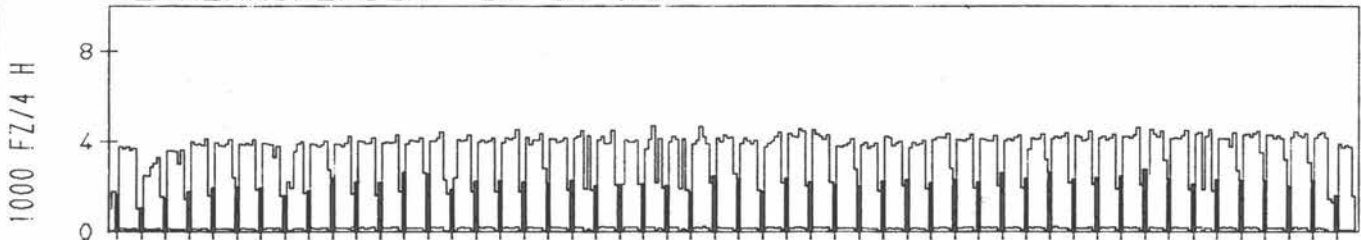
DTV KFZ 9420  
 DTV LKW 557 = 5.92 %  
 MAX WERKTAG 12248 FR 28. 5.  
 MAX FER-WKTAG 12910 FR 16. 7.  
 MAX SO+FEITAG 8876 SO 18. 7.

### TÄGLICHE VERKEHRSMENGE

JAN | FEB | MRZ | APR | MAI | JUN | JUL | AUG | SEP | OKT | NOV | DEZ



### VERKEHRSMENGEN 15-19 UHR



# JAHRESGANGLINIEN 1982

ZST: B0US

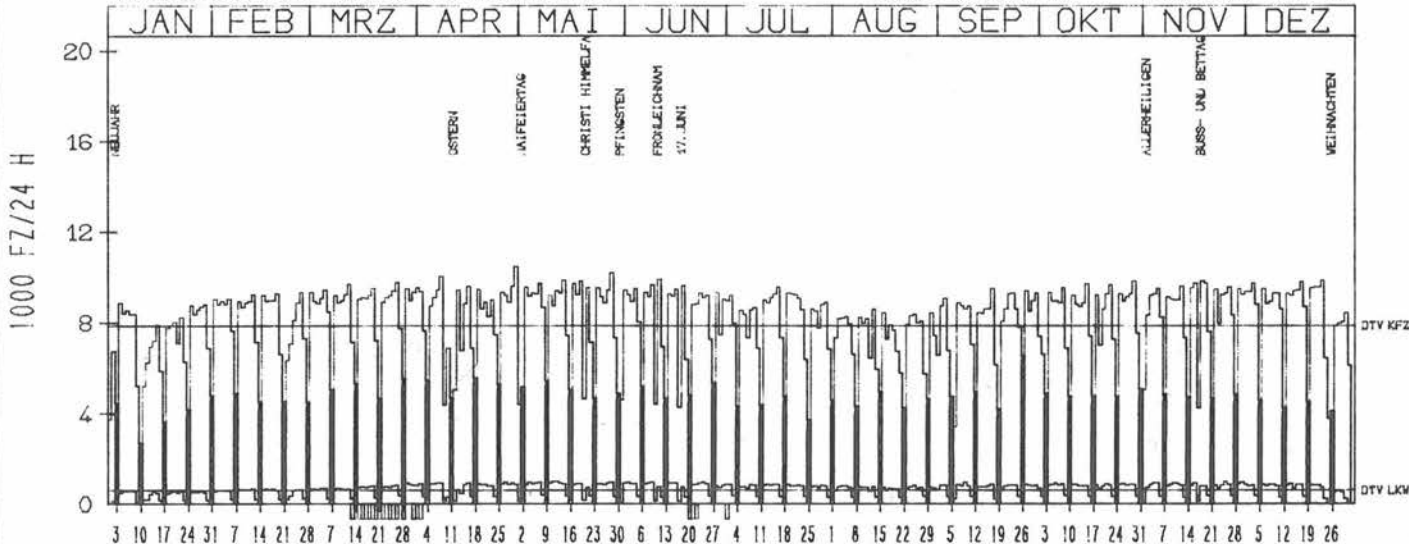
NR.: 6706 0 279

LAND: SAARLAND  
 STRASSE: B 51  
 KM: 0.2  
 NETZKNOTEN: 6706 004  
 6706 005


## RICHTUNG NÖRD

DTV KFZ 7873  
 DTV LKW 596 = 7.57 %  
 MAX WERKTAG 10479 FR 30. 4.  
 MAX FER-WKTAG 10024 DO 8. 4.  
 MAX SO+FEITAG 6544 SO 26. 9.

### TAEGLICHE VERKEHRSMENGE



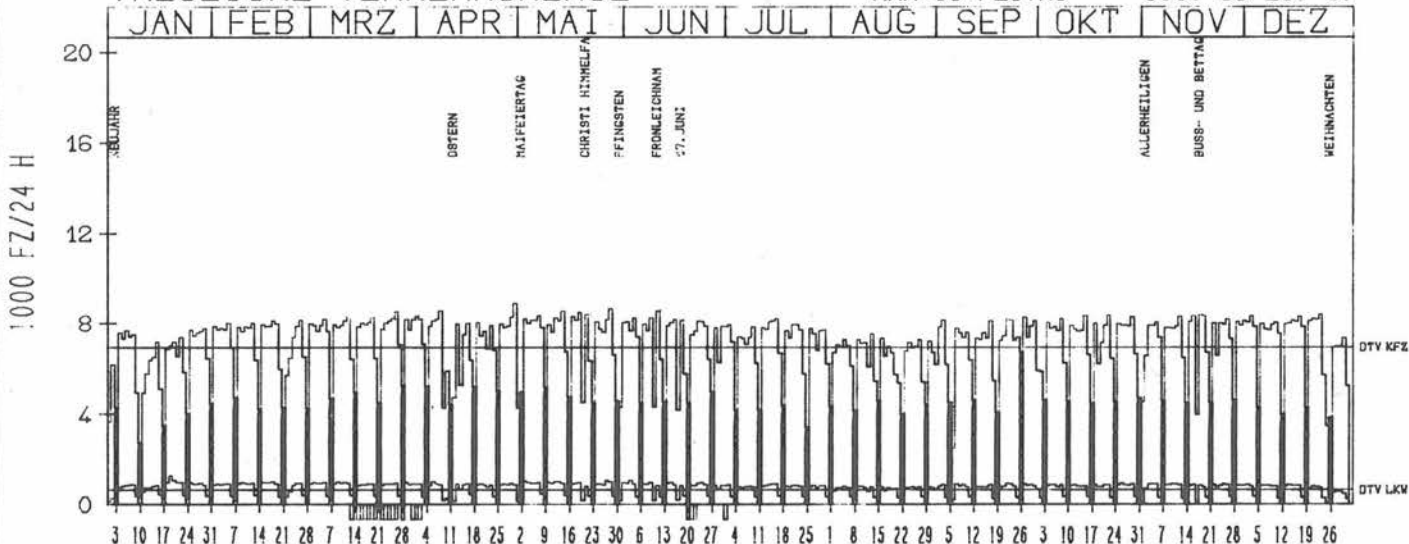
### VERKEHRSMENGEN 15-19 UHR




## RICHTUNG SÜED

DTV KFZ 6939  
 DTV LKW 664 = 9.57 %  
 MAX WERKTAG 8899 FR 30. 4.  
 MAX FER-WKTAG 8557 DO 8. 4.  
 MAX SO+FEITAG 6697 SO 26. 9.

### TAEGLICHE VERKEHRSMENGE



### VERKEHRSMENGEN 15-19 UHR



# JAHRESGANGLINIEN 1982

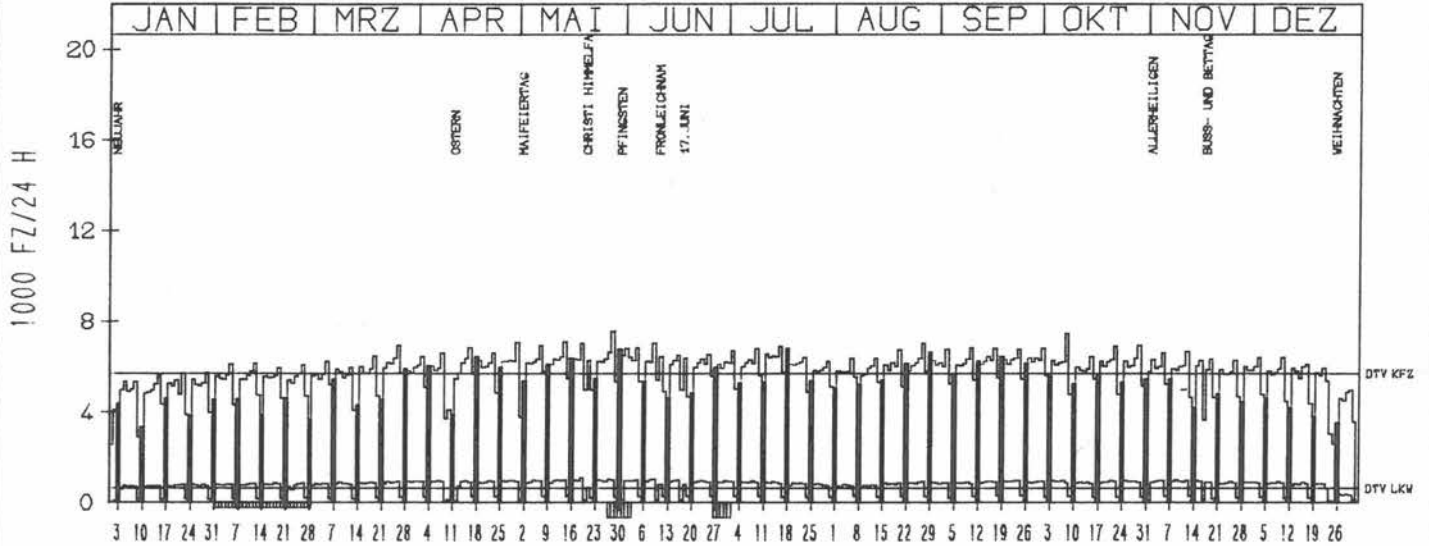
ZST: MEINERZHAGEN  
NR.: 4811 5 304

LAND: NORDRHEIN-WESTFALEN  
STRASSE: B 54  
KM: 62.3  
NETZKNOTEN:

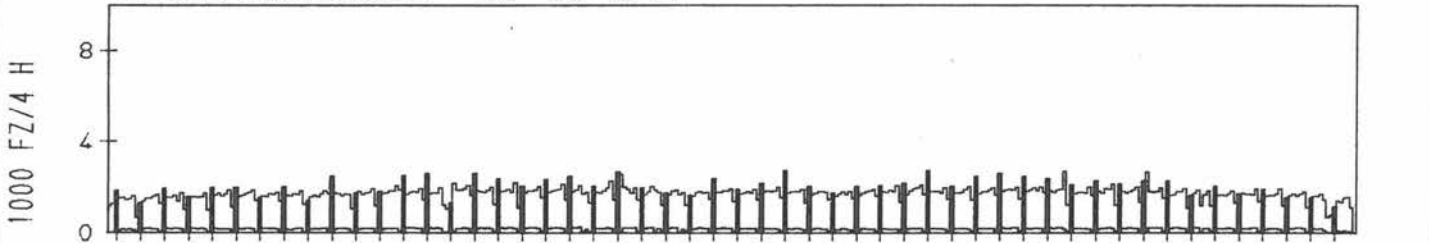
## RICHTUNG NÖRD

DTV KFZ 5700  
DTV LKW 642 = 11.26 %  
MAX WERKTAG 7459 FR 8. 10.  
MAX FER-WKTAG 7027 FR 27. 8.  
MAX SO+FEITAG 6812 SO 18. 7.

### TAEGLICHE VERKEHRSMENGE



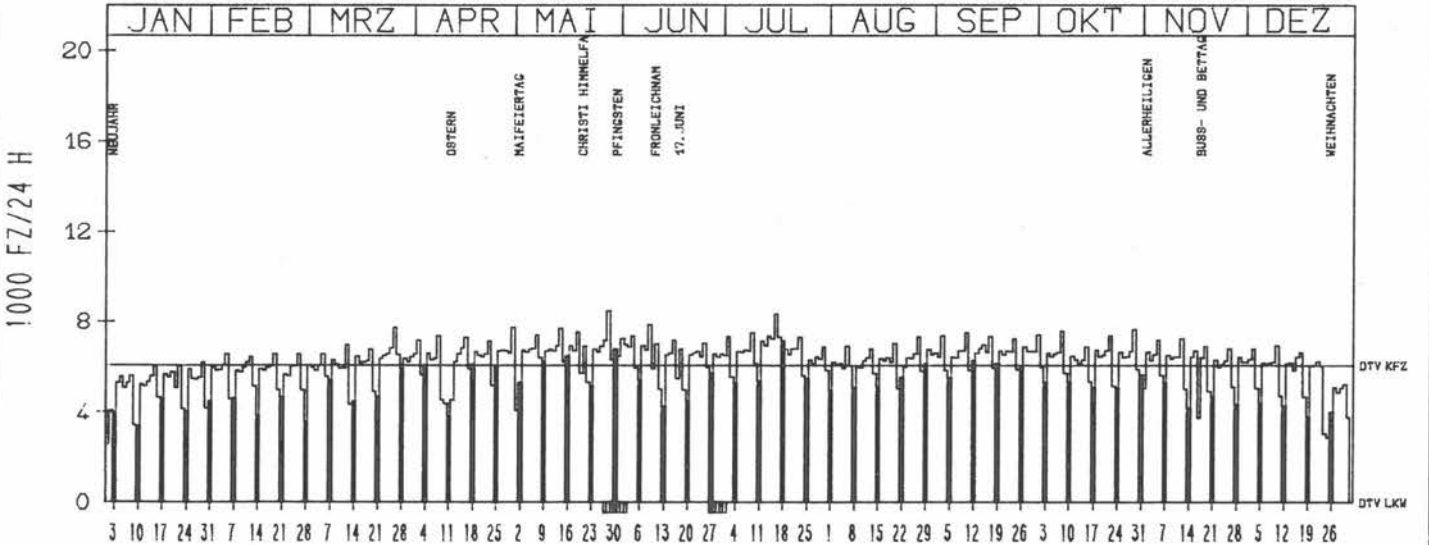
### VERKEHRSMENGEN 15-19 UHR



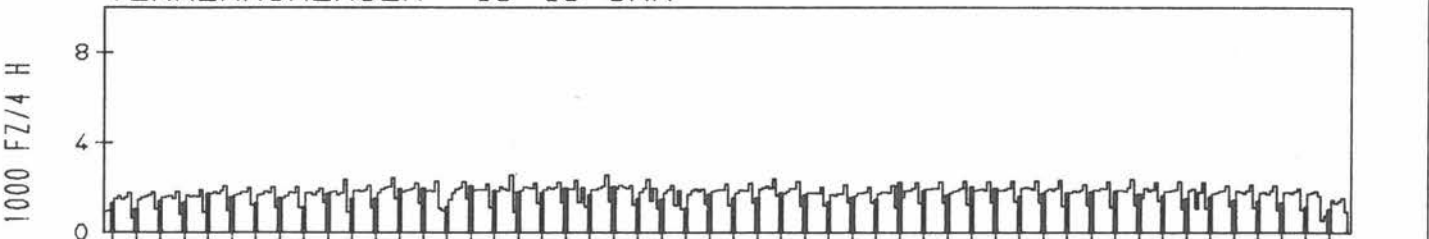
## RICHTUNG SÜED

DTV KFZ 6068  
DTV LKW 0 = 0.00 %  
MAX WERKTAG 7875 MI 9. 6.  
MAX FER-WKTAG 8332 FR 16. 7.  
MAX SO+FEITAG 7143 SO 18. 7.

### TAEGLICHE VERKEHRSMENGE



### VERKEHRSMENGEN 15-19 UHR



# JAHRESGANGLINIEN 1982

ZST: LÖÖPE

NR.: 5010 5 204

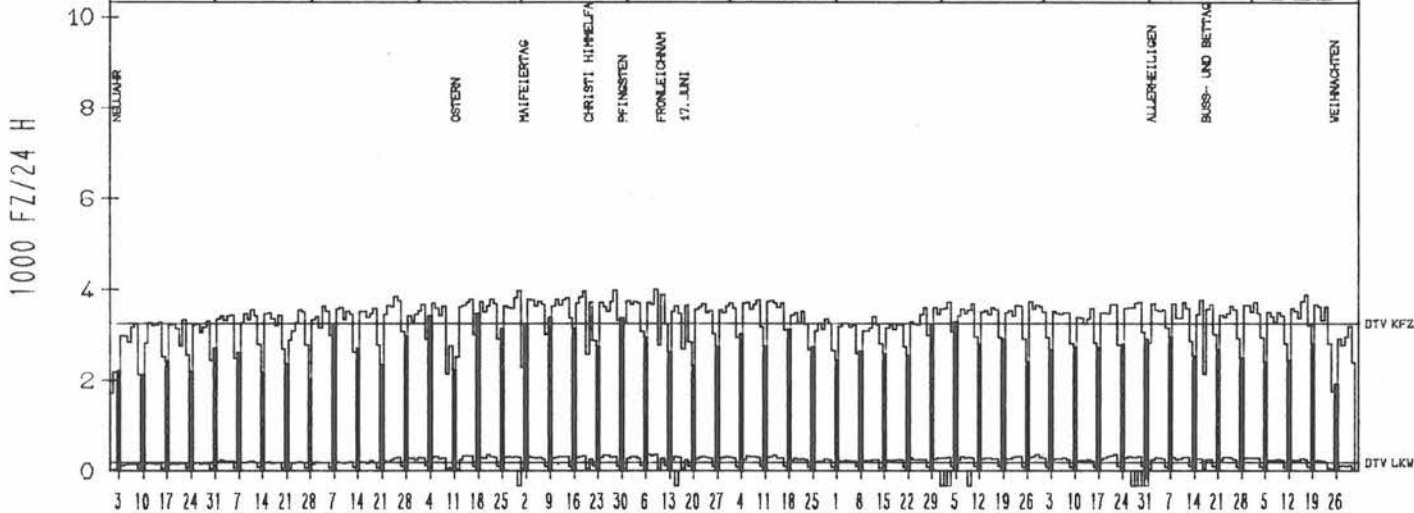
LAND: NORDRHEIN-WESTFALEN  
 STRASSE: B 55  
 KM: 80.4  
 NETZKNOTEN: 5010 007  
 5010 001

## RICHTUNG WEST

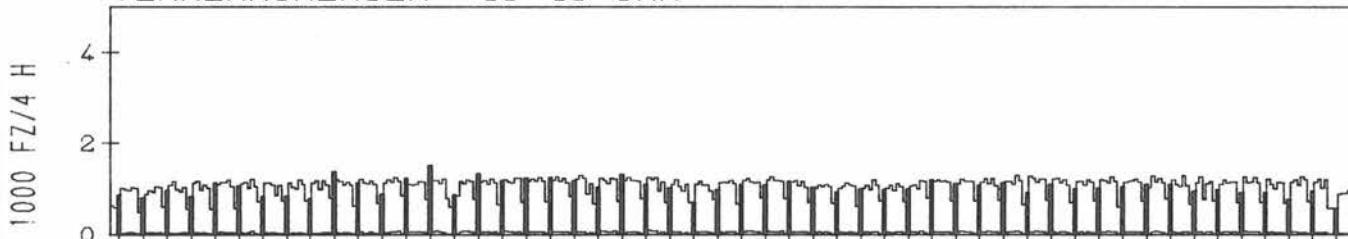
DTV KFZ 3253  
 DTV LKW 194 = 5.97 %  
 MAX WERKTAG 3998 MI 9. 6.  
 MAX FER-WKTAG 3782 FR 16. 4.  
 MAX SO+FEITAG 3460 SO 18. 4.

### TÄGLICHE VERKEHRSMENGE

JAN | FEB | MRZ | APR | MAI | JUN | JUL | AUG | SEP | OKT | NOV | DEZ



### VERKEHRSMENGEN 15-19 UHR

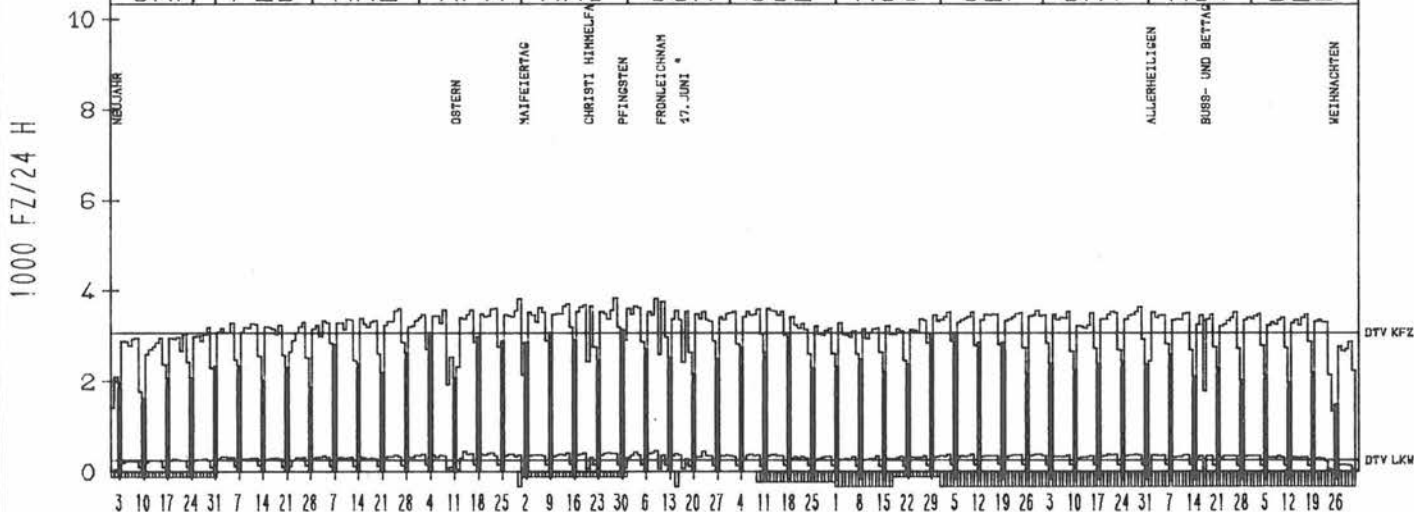


## RICHTUNG ÖST

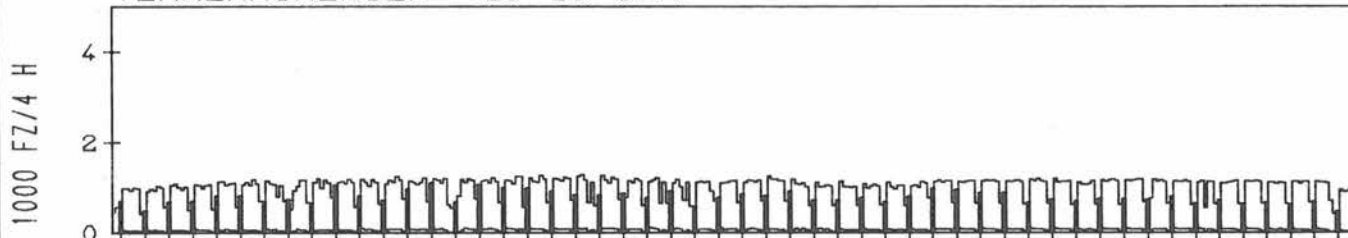
DTV KFZ 3068  
 DTV LKW 258 = 8.42 %  
 MAX WERKTAG 3840 FR 28. 5.  
 MAX FER-WKTAG 3601 DI 1. 6.  
 MAX SO+FEITAG 3138 SO 30. 5.

### TÄGLICHE VERKEHRSMENGE

JAN | FEB | MRZ | APR | MAI | JUN | JUL | AUG | SEP | OKT | NOV | DEZ



### VERKEHRSMENGEN 15-19 UHR





# JAHRESGANGLINIEN 1982

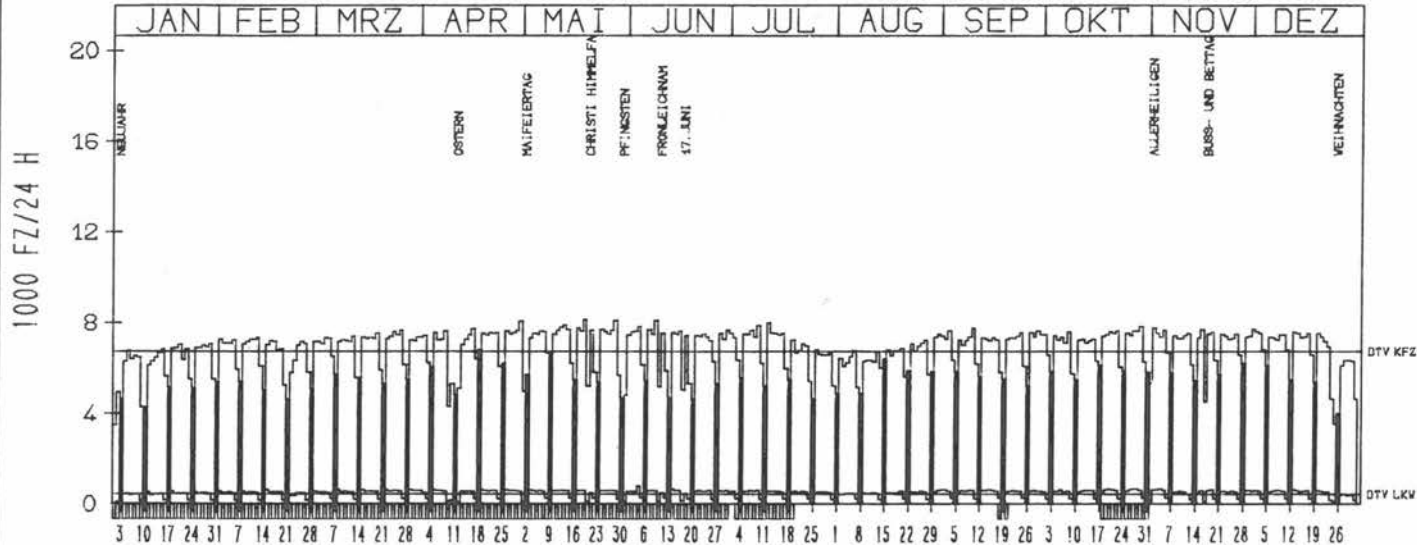
ZST: ALSDÖRF/ÖFDEN  
 NR.: 5102 5 213

LAND: NORDRHEIN-WESTFALEN  
 STRASSE: B 57  
 KM: 16.5  
 NETZKNOTEN: 5102 013  
 5102 007

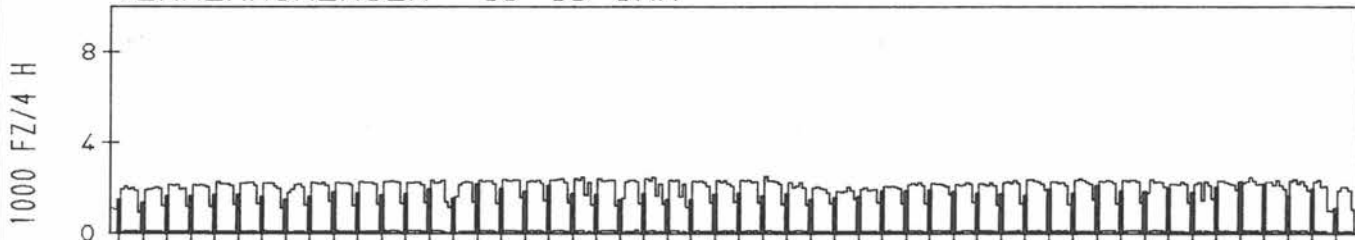
## RICHTUNG NÖRD

DTV KFZ 6724  
 DTV LKW 435 = 6.46 %  
 MAX WERKTAG 7751 DI 2.11.  
 MAX FER-WKTAG 7782 FR 10.9.  
 MAX SO+FEITAG 6408 SO 15.8.

### TÄGLICHE VERKEHRSMENGE



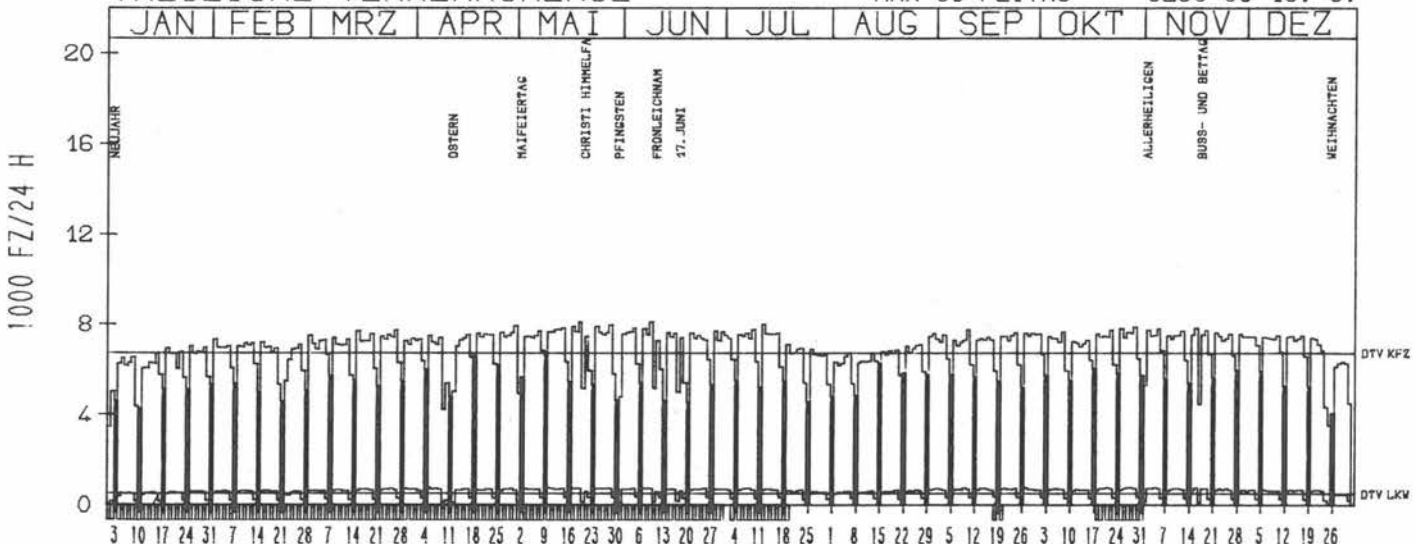
### VERKEHRSMENGEN 15-19 UHR



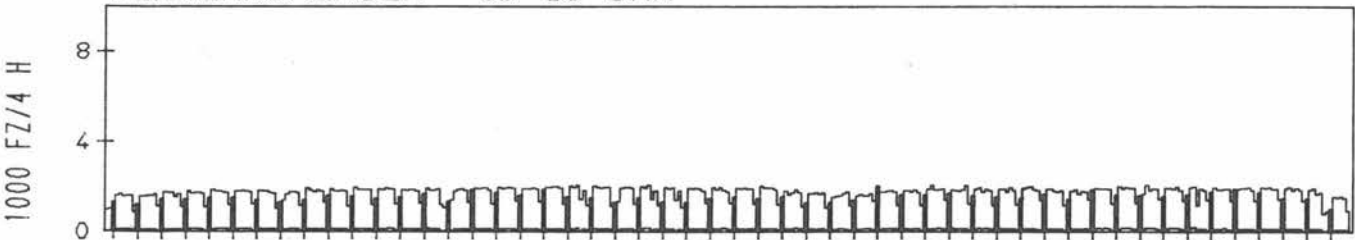
## RICHTUNG SÜED

DTV KFZ 6734  
 DTV LKW 520 = 7.73 %  
 MAX WERKTAG 7834 DI 16.11.  
 MAX FER-WKTAG 7768 FR 10.9.  
 MAX SO+FEITAG 6289 SO 15.8.

### TÄGLICHE VERKEHRSMENGE



### VERKEHRSMENGEN 15-19 UHR



# JAHRESGANGLINIEN 1982

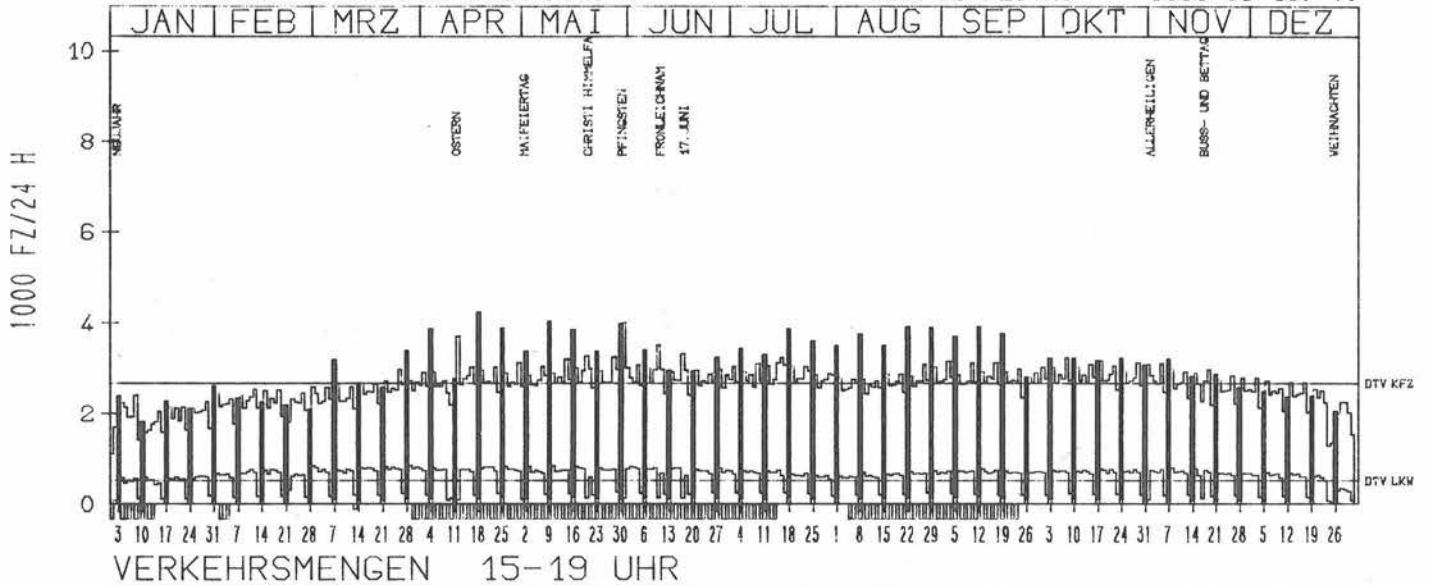
ZST: DÖRSTEN 1  
 NR.: 4207 5 316

LAND: NORDRHEIN-WESTFALEN  
 STRASSE: B 58  
 KM: 61.6  
 NETZKNOTEN:

## RICHTUNG ÖST

DTV KFZ 2675  
 DTV LKW 521 = 19.49 %  
 MAX WERKTAG 3241 FR 8.10.  
 MAX FER-WKTAG 3235 FR 16. 7.  
 MAX SO+FEITAG 3863 SO 18. 7.

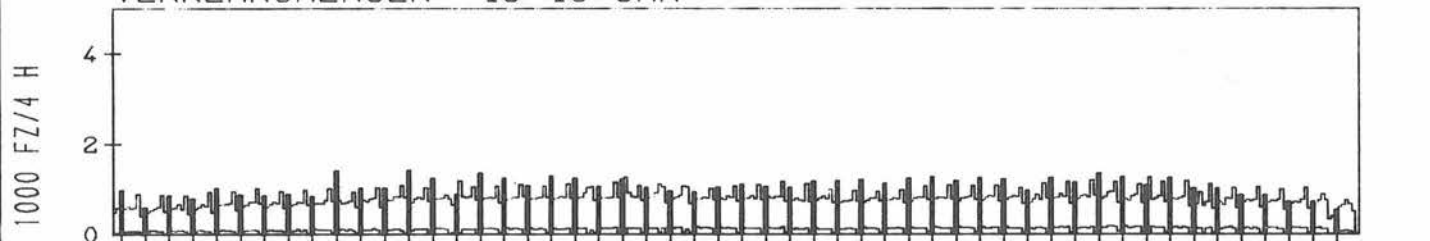
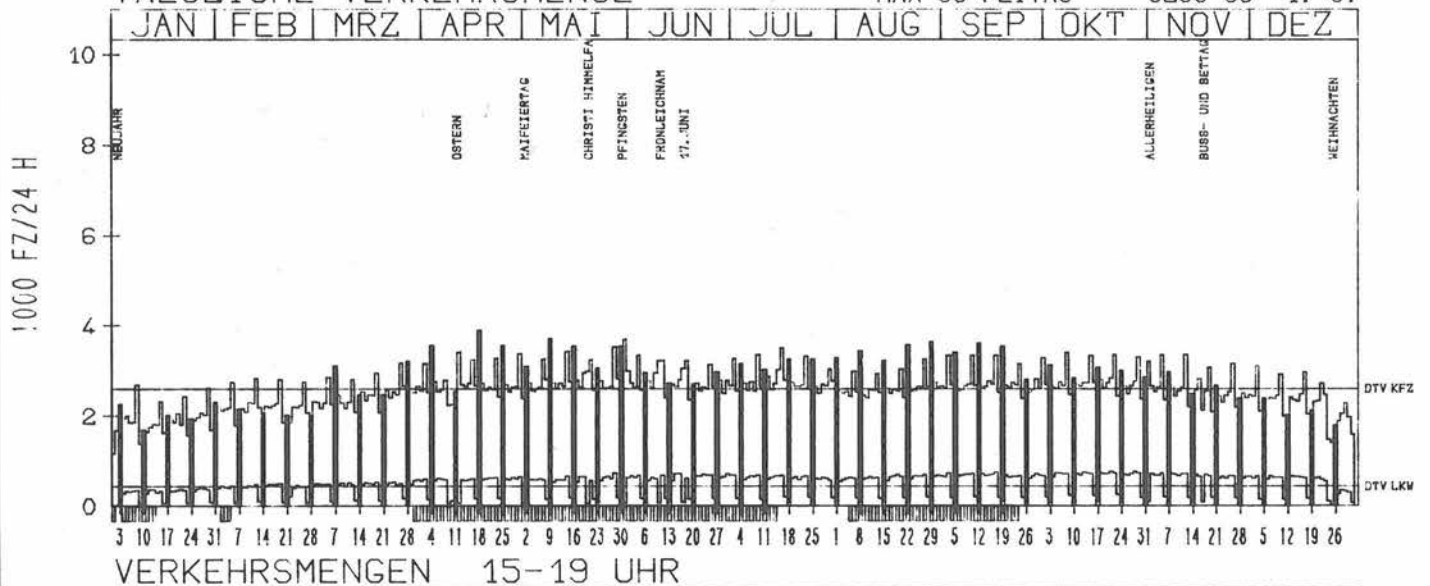
### TÄGLICHE VERKEHRSMENGE



## RICHTUNG WEST

DTV KFZ 2612  
 DTV LKW 442 = 16.90 %  
 MAX WERKTAG 3407 FR 8.10.  
 MAX FER-WKTAG 3503 FR 16. 7.  
 MAX SO+FEITAG 3283 SO 1. 8.

### TÄGLICHE VERKEHRSMENGE



# JAHRESGANGLINIEN 1982

ZST: PULHEIM

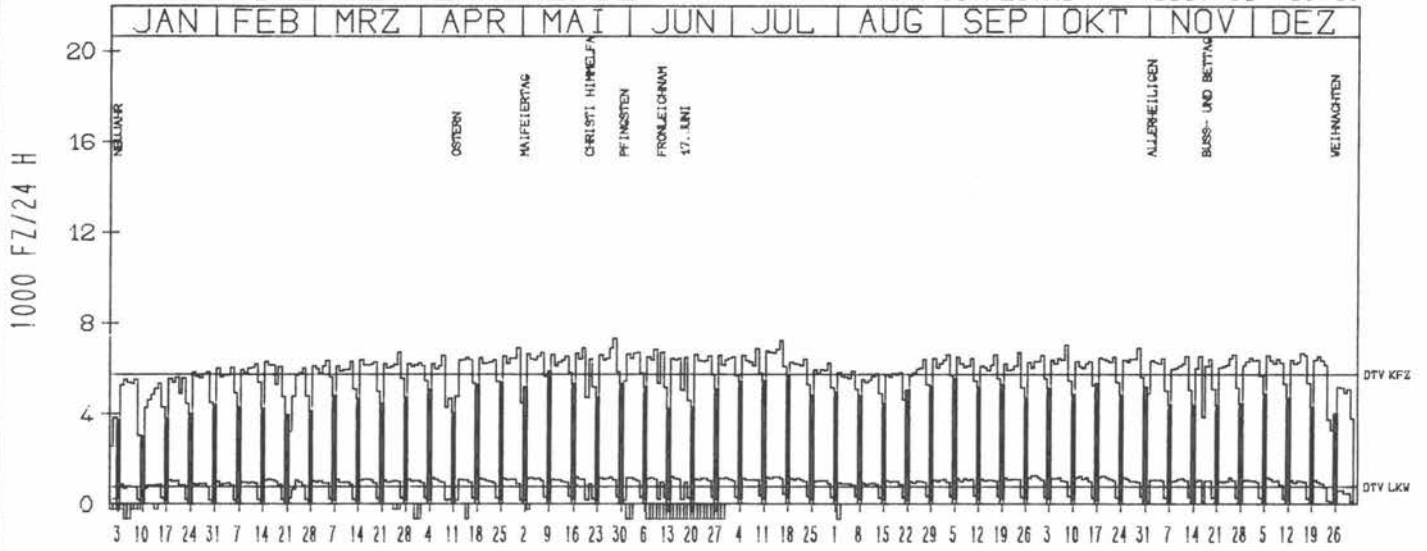
NR.: 4906 5 214

LAND: NORDRHEIN-WESTFALEN  
 STRASSE: B 59  
 KM: 14.0  
 NETZKNOTEN: 4906 001  
 4906 046

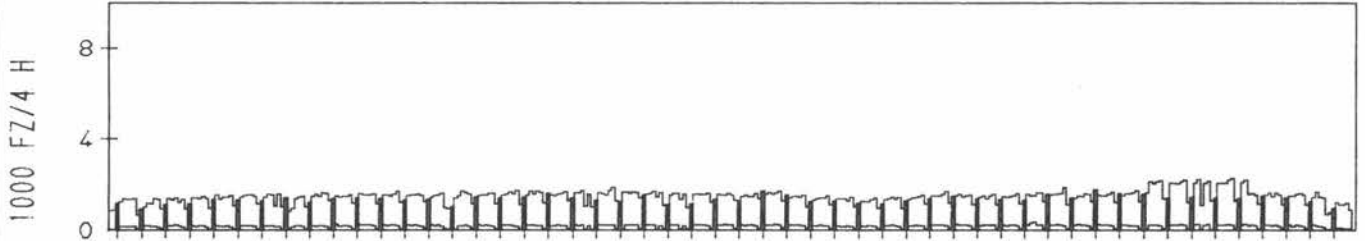
RICHTUNG SUED

TAEGLICHE VERKEHRSMENGE

DTV KFZ 5739  
 DTV LKW 768 = 13.39 %  
 MAX WERKTAG 7320 FR 28. 5.  
 MAX FER-WKTAG 7243 FR 16. 7.  
 MAX SO+FEITAG 5867 SO 9. 5.



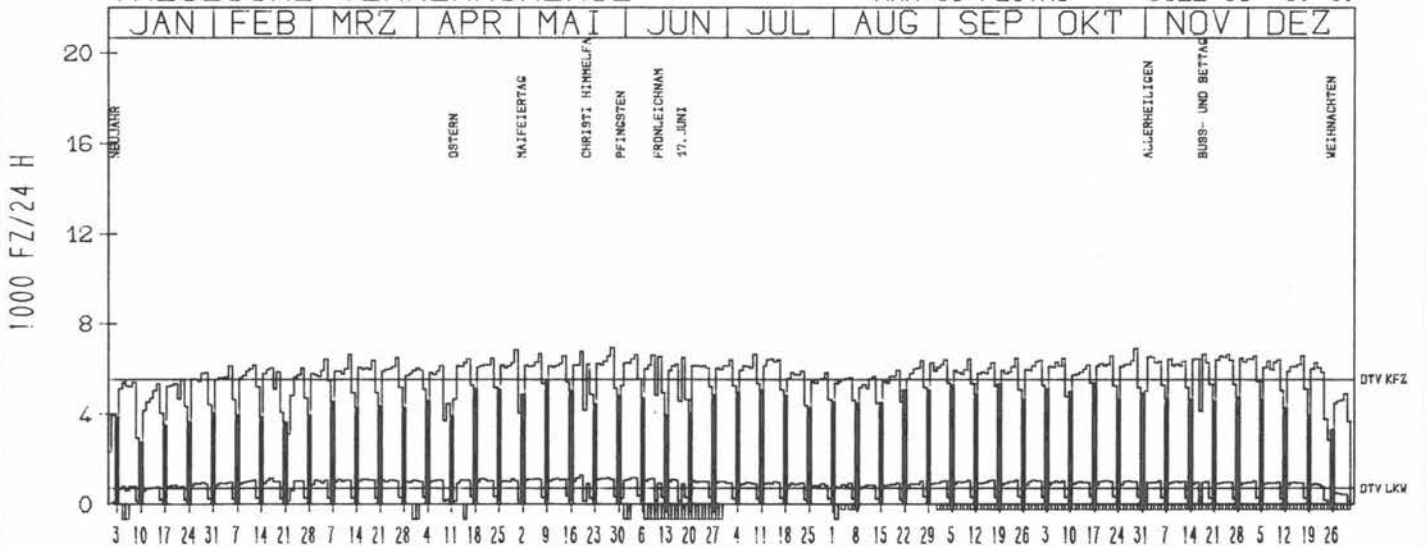
VERKEHRSMENGEN 15-19 UHR



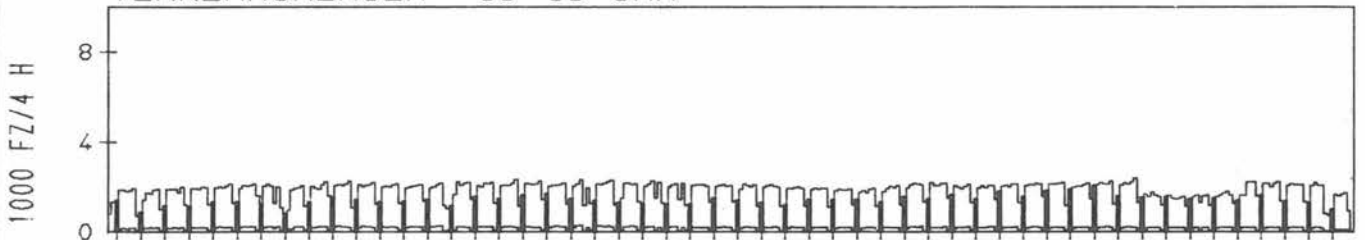
RICHTUNG NORD

TAEGLICHE VERKEHRSMENGE

DTV KFZ 5560  
 DTV LKW 725 = 13.04 %  
 MAX WERKTAG 6928 FR 28. 5.  
 MAX FER-WKTAG 6656 FR 9. 7.  
 MAX SO+FEITAG 5522 SO 9. 5.



VERKEHRSMENGEN 15-19 UHR



# JAHRESGANGLINIEN 1982

ZST: PETERSHAGEN

NR.: 3619 5 305

LAND:

NORDRHEIN-WESTFALEN

STRASSE:

B 61

KM:

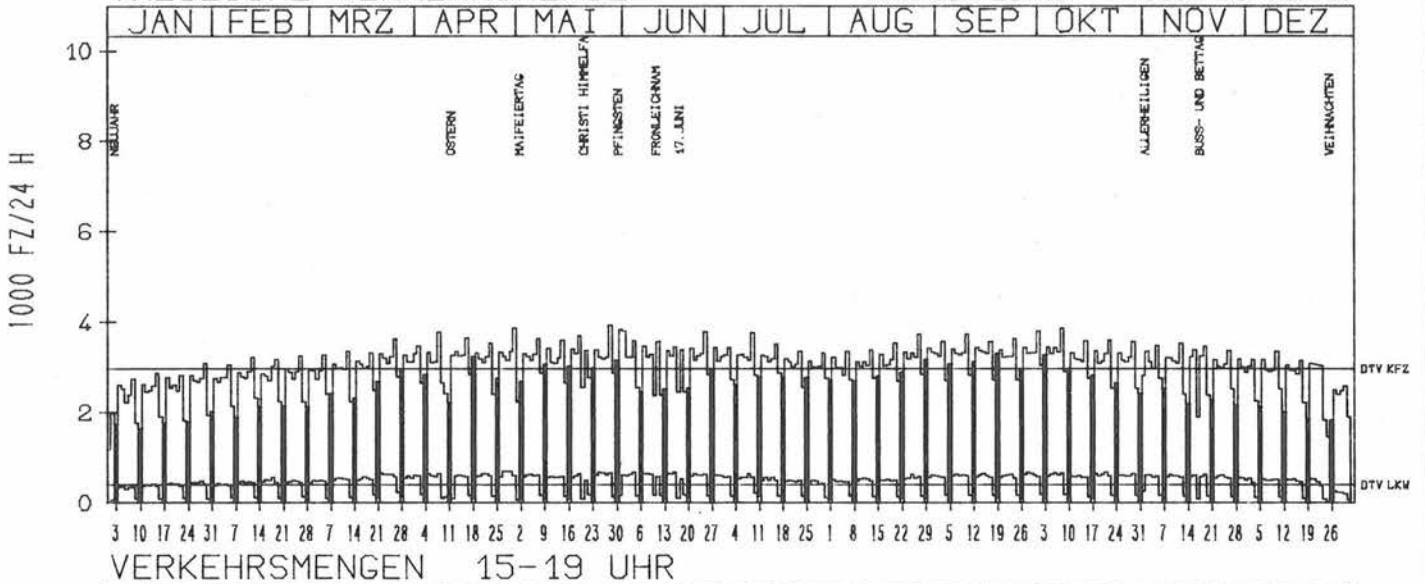
12.5

NETZKNOTEN:

## RICHTUNG SUED

DTV KFZ 2962  
 DTV LKW 411 = 13.86 %  
 MAX WERKTAG 3926 FR 28. 5.  
 MAX FER-WKTAG 3801 DI 1. 6.  
 MAX SO+FEITAG 3838 MO 31. 5.

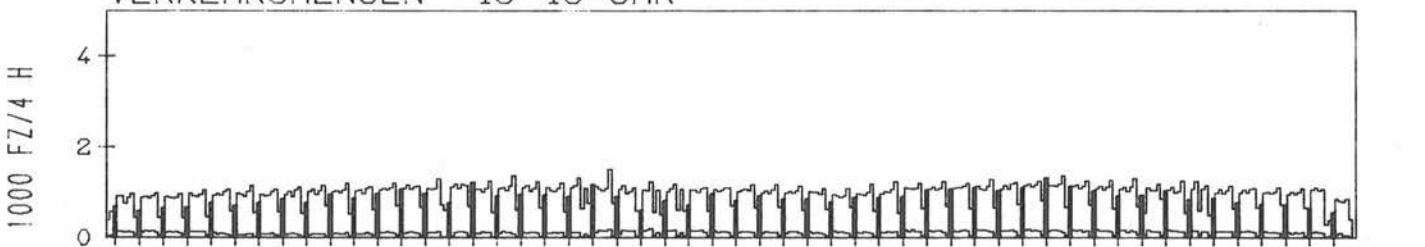
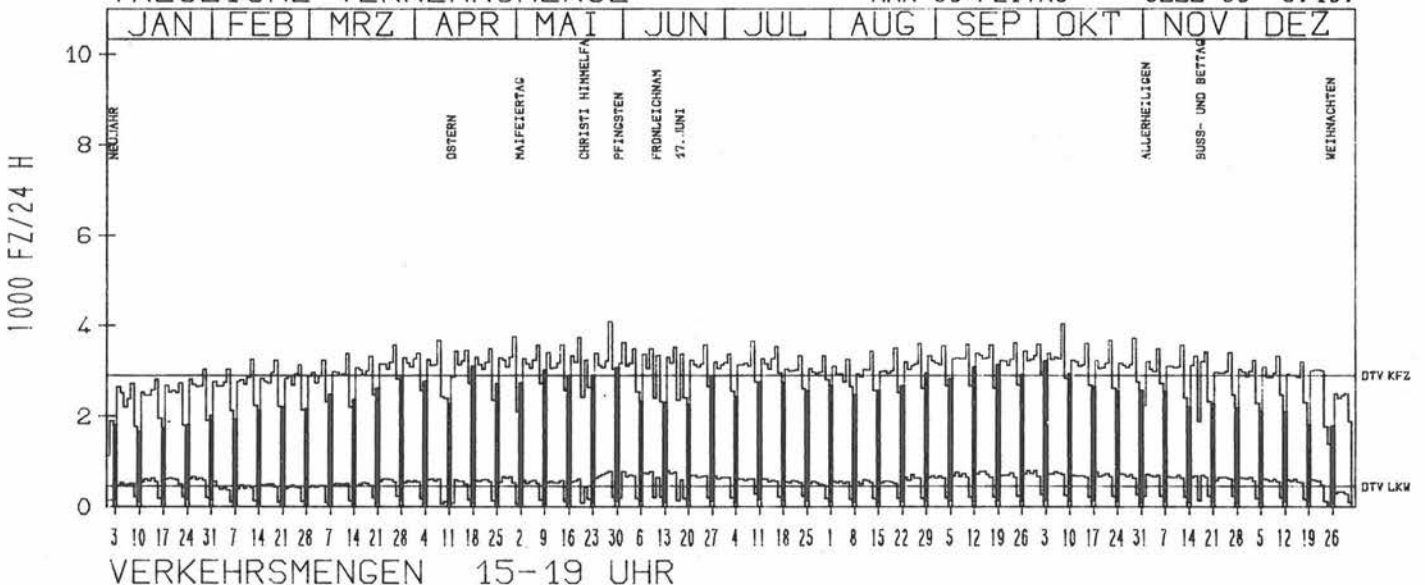
### TAEGLICHE VERKEHRSMENGE



## RICHTUNG NORD

DTV KFZ 2910  
 DTV LKW 462 = 15.88 %  
 MAX WERKTAG 4087 FR 28. 5.  
 MAX FER-WKTAG 3675 DO 8. 4.  
 MAX SO+FEITAG 3222 SO 3. 10.

### TAEGLICHE VERKEHRSMENGE



# JAHRESGANGLINIEN 1982

ZST: SIEGEN

LAND:  
STRASSE:  
KM:  
NETZKNOTEN:

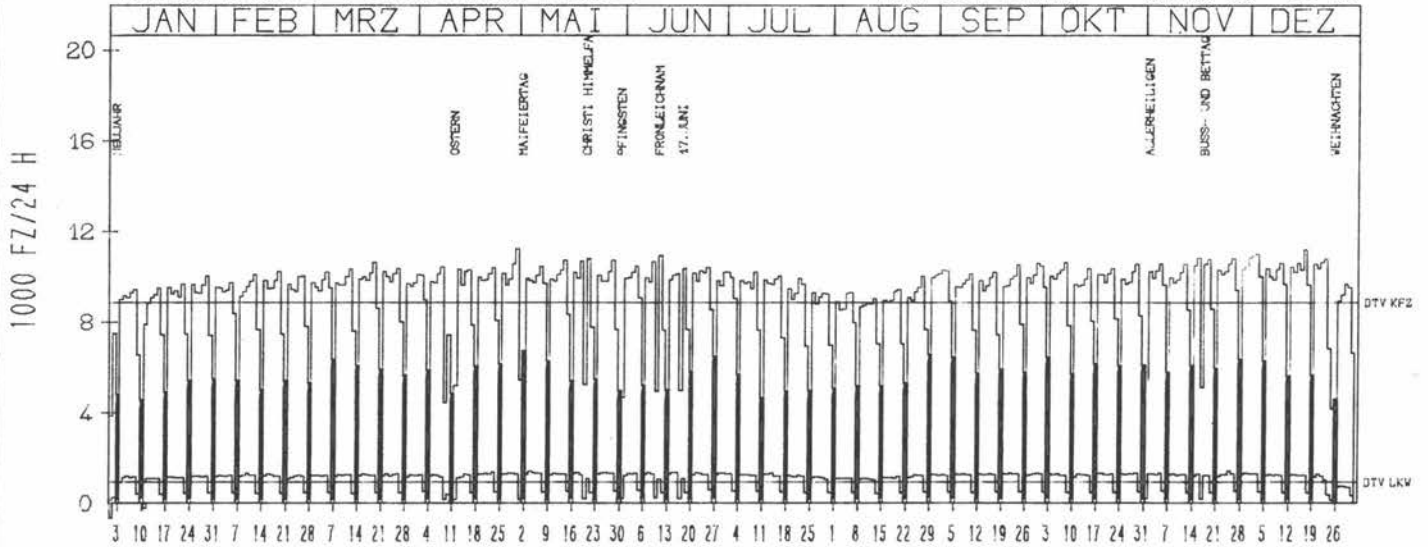
NORDRHEIN-WESTFALEN  
B 62  
3.9

NR.: 5114 5 332

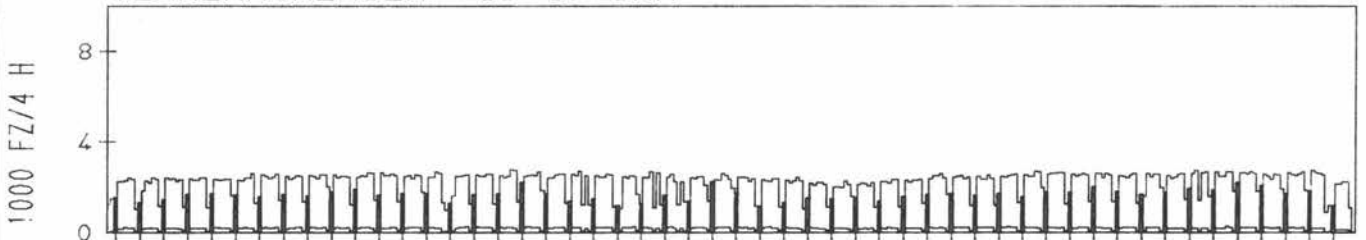
RICHTUNG NÖRD

DTV KFZ 8861  
DTV LKW 950 = 10.72 %  
MAX WERKTAG 11237 FR 30. 4.  
MAX FER-WKTAG 10803 DO 23. 12.  
MAX SO+FEITAG 6748 SO 2. 5.

TÄGLICHE VERKEHRSMENGE



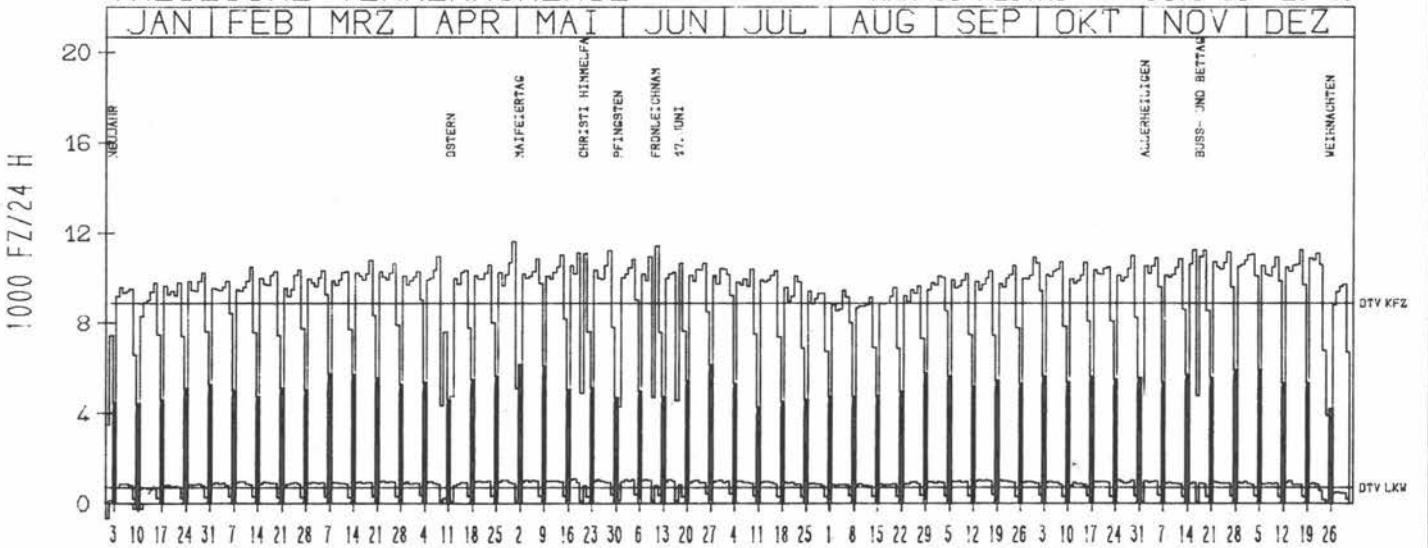
VERKEHRSMENGEN 15-19 UHR



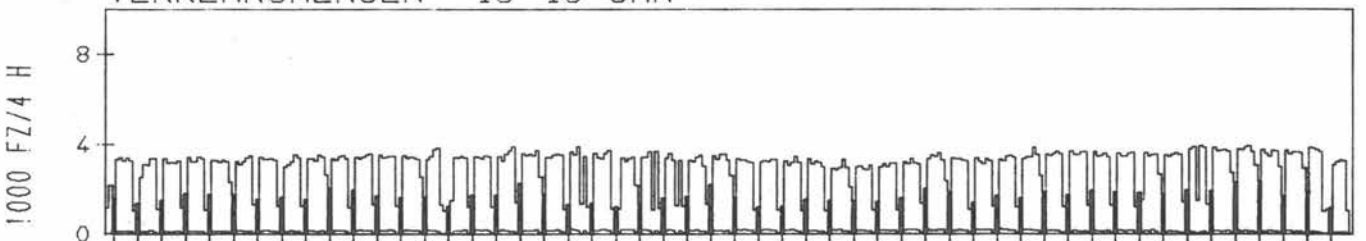
RICHTUNG SÜED

DTV KFZ 8907  
DTV LKW 699 = 7.85 %  
MAX WERKTAG 11653 FR 30. 4.  
MAX FER-WKTAG 10956 DO 8. 4.  
MAX SO+FEITAG 6179 SO 2. 5.

TÄGLICHE VERKEHRSMENGE



VERKEHRSMENGEN 15-19 UHR





# JAHRESGANGLINIEN 1982

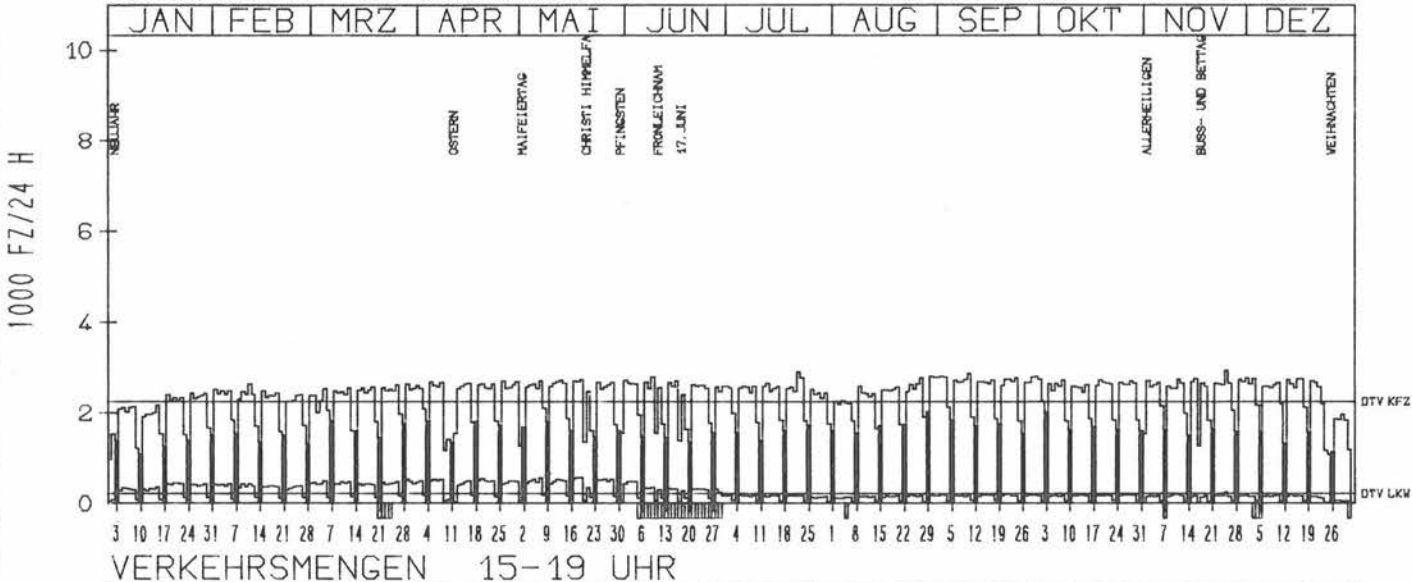
ZST: FREUSBURG  
NR.: 5113 7 049

LAND: RHEINLAND-PFALZ  
STRASSE: B 62  
KM: 2.4  
NETZKNOTEN: 5113 252  
5113 257

## RICHTUNG OST

DTV KFZ 2258  
DTV LKW 219 = 9.68 %  
MAX WERKTAG 2934 DO 25.11.  
MAX FER-WKTAG 2904 DO 22.7.  
MAX SO+FEITAG 2014 SO 29.8.

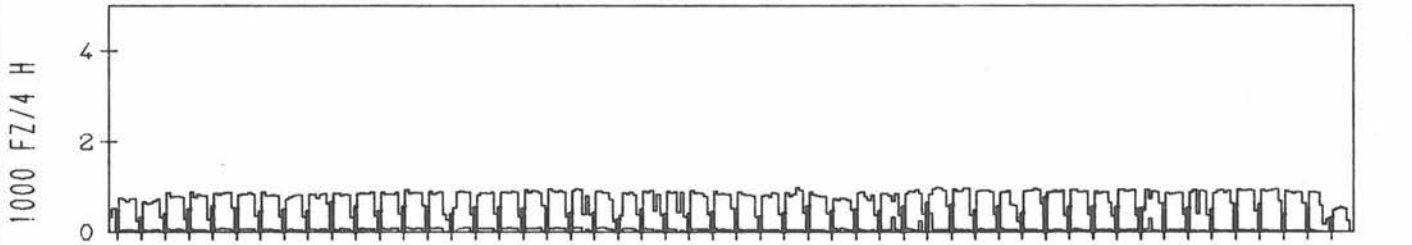
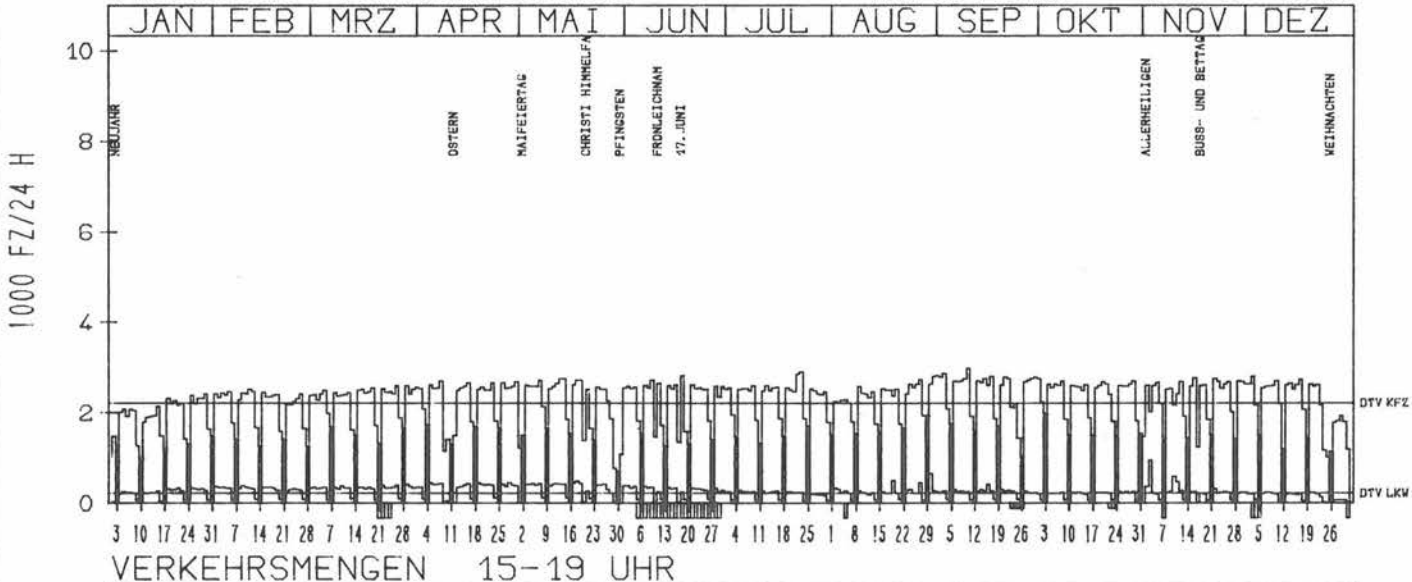
### TAEGLICHE VERKEHRSMENGE



## RICHTUNG WEST

DTV KFZ 2215  
DTV LKW 222 = 10.01 %  
MAX WERKTAG 2798 FR 17.9.  
MAX FER-WKTAG 2982 FR 10.9.  
MAX SO+FEITAG 1983 SO 3.10.

### TAEGLICHE VERKEHRSMENGE



# JAHRESGANGLINIEN 1982

ZST: PADERBORN

LAND:

NORDRHEIN-WESTFALEN

NR.: 4219 4 812

STRASSE:

B 64

KM:

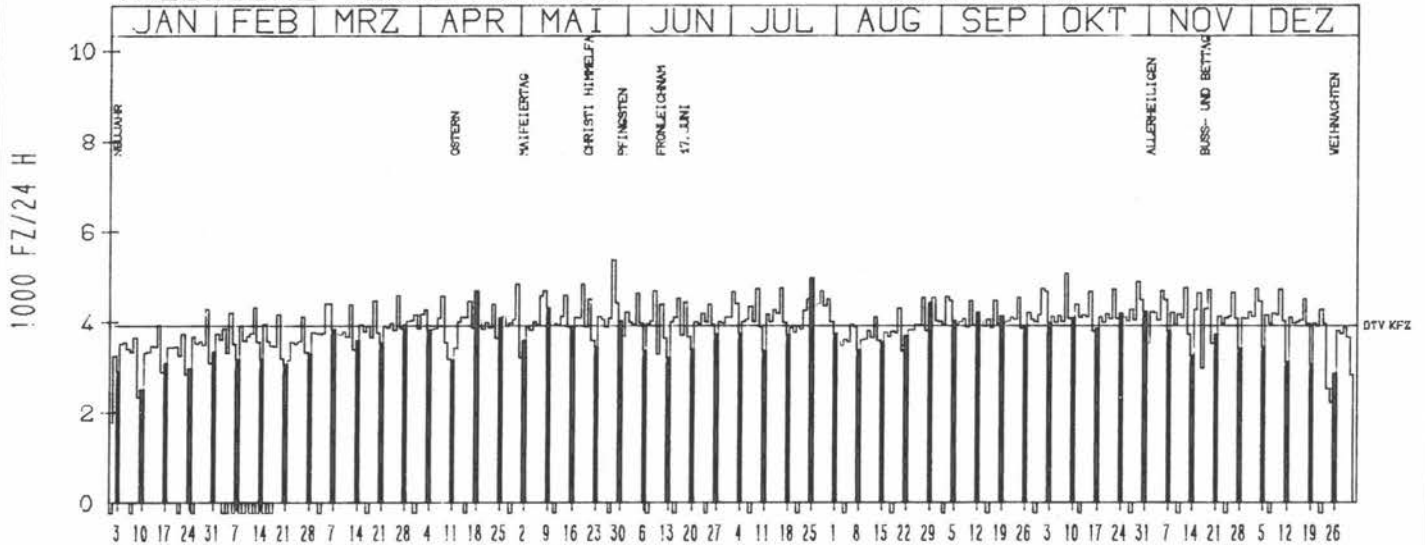
105.1

NETZKNOTEN:

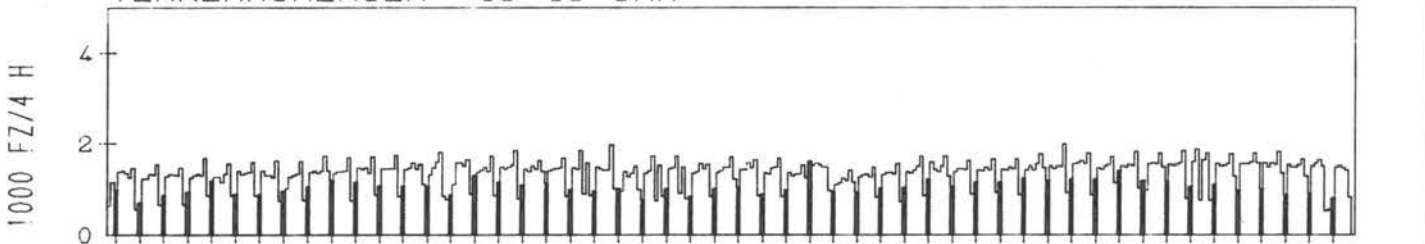
## RICHTUNG WEST

DTV KFZ	3917
MAX WERKTAG	5366 FR 28. 5.
MAX FER-WKTAG	4749 FR 16. 7.
MAX SO+FEITAG	4972 SO 25. 7.

### TAEGLICHE VERKEHRSMENGE



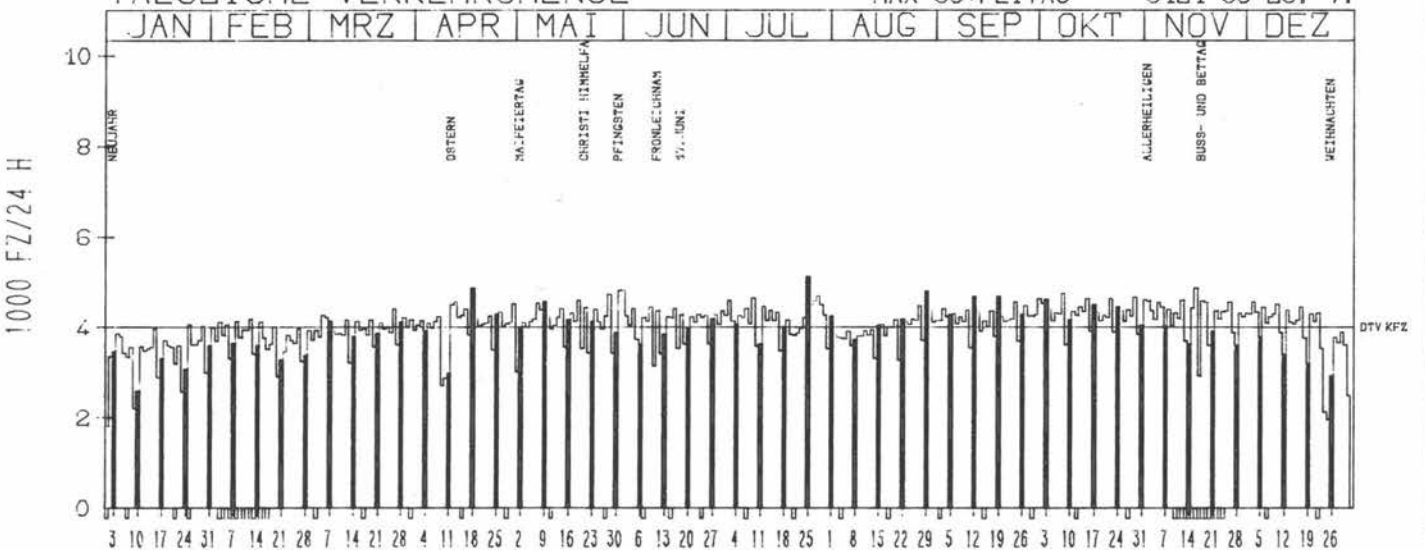
### VERKEHRSMENGEN 15-19 UHR



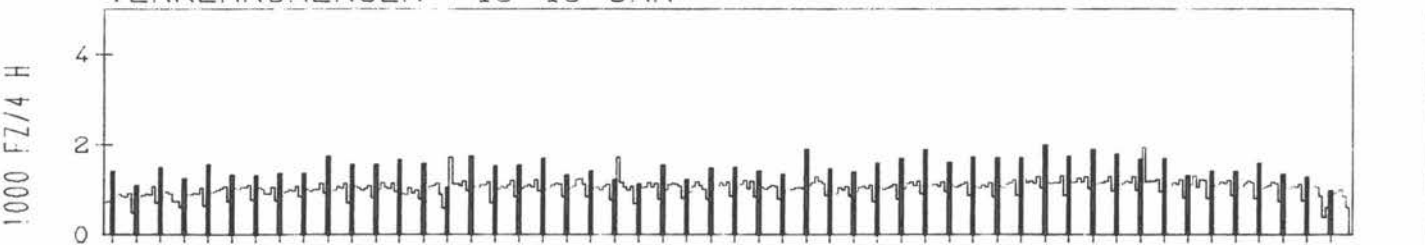
## RICHTUNG OST

DTV KFZ	4000
MAX WERKTAG	4754 FR 8. 10.
MAX FER-WKTAG	4825 Di 1. 6.
MAX SO+FEITAG	5121 So 25. 7.

### TAEGLICHE VERKEHRSMENGE



### VERKEHRSMENGEN 15-19 UHR



# JAHRESGANGLINIEN 1982

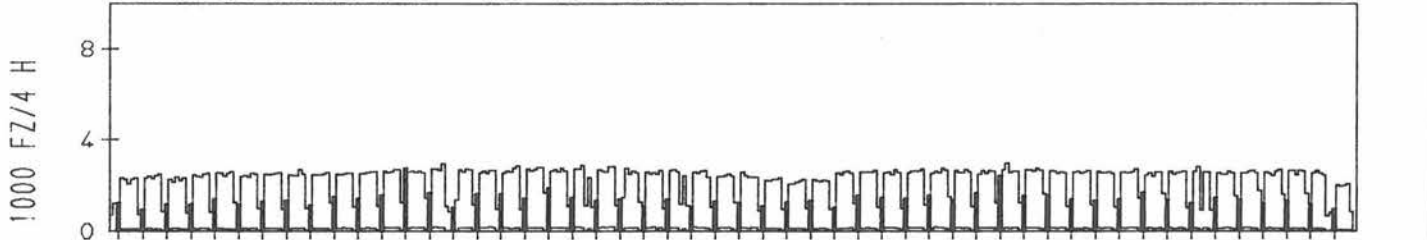
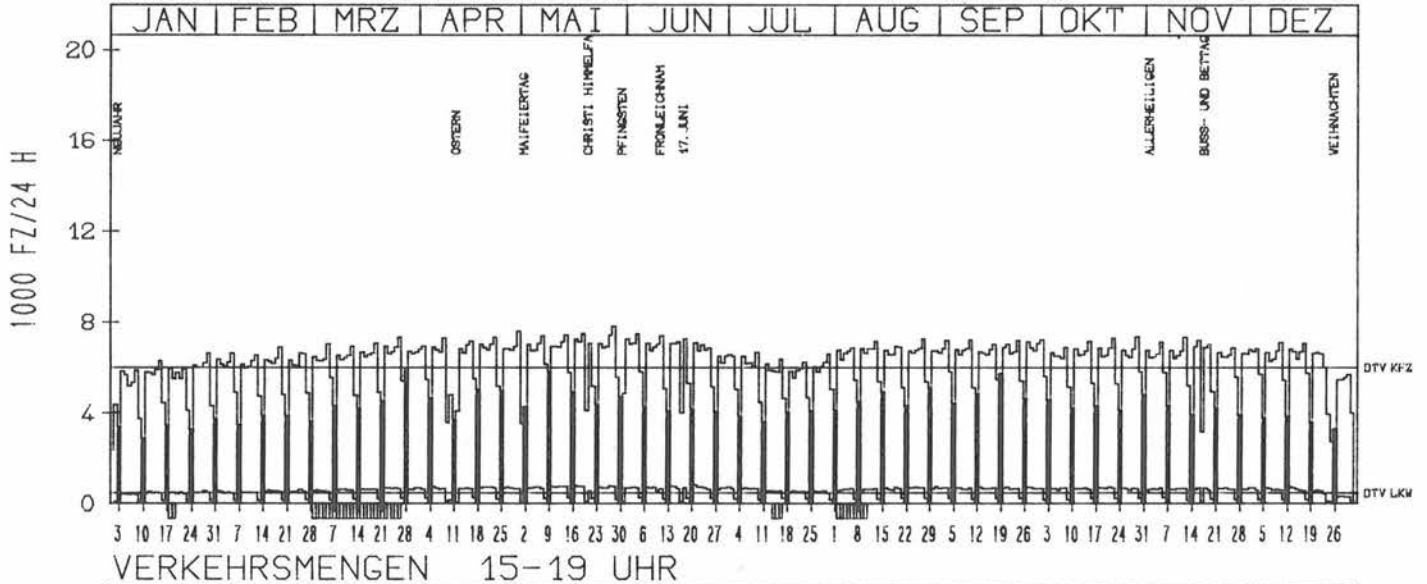
ZST: ALLERSHEIM  
 NR.: 4023 3 339

LAND: NIEDERSACHSEN  
 STRASSE: B 64  
 KM: 61.4  
 NETZKNOTEN:

RICHTUNG OST

DTV KFZ 5997  
 DTV LKW 480 = 8.00 %  
 MAX WERKTAG 7841 FR 28. 5.  
 MAX FER-WKTAG 7284 DO 8. 4.  
 MAX SO+FEITAG 5916 SO 28. 3.

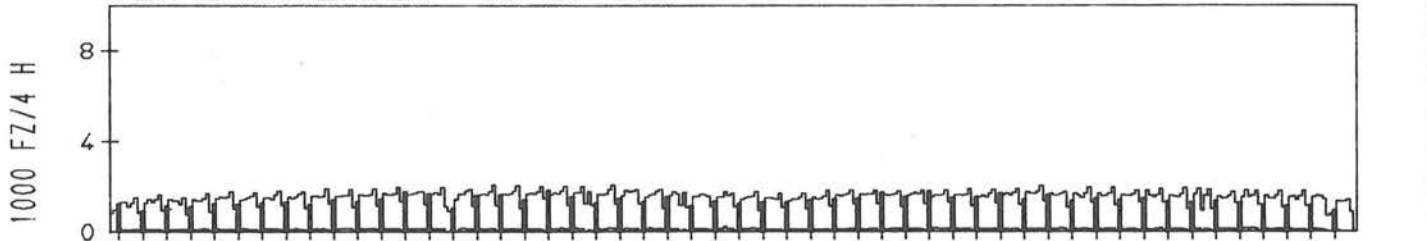
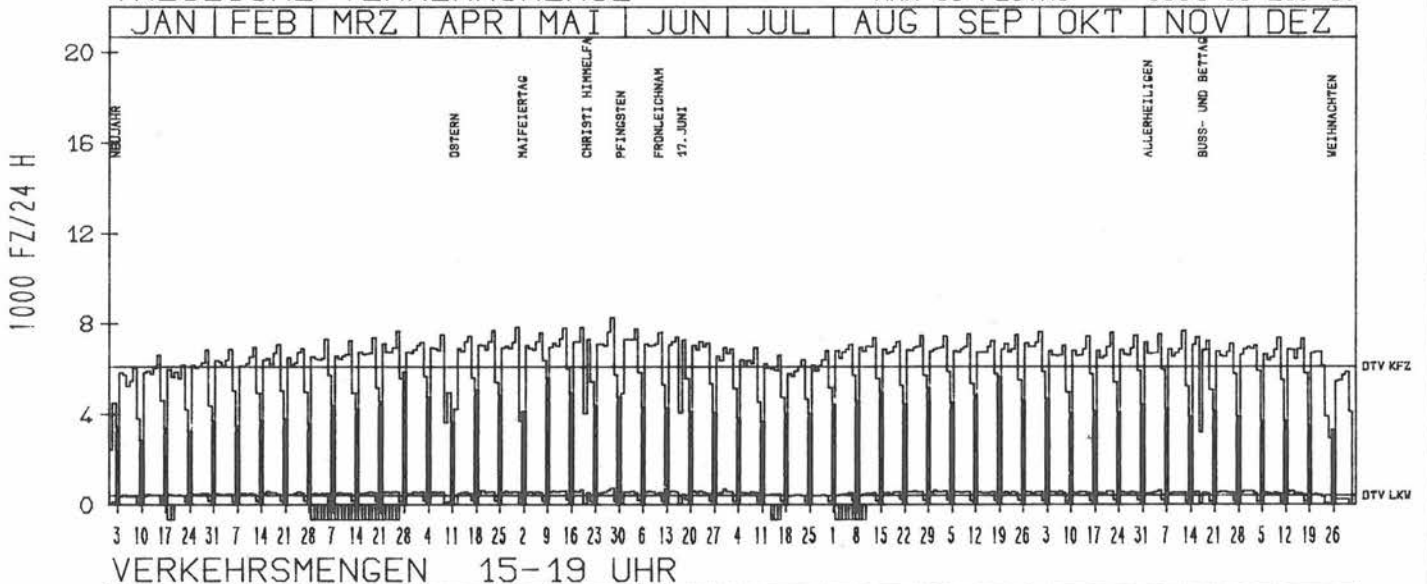
TAEGLICHE VERKEHRSMENGE



RICHTUNG WEST

DTV KFZ 6124  
 DTV LKW 400 = 6.53 %  
 MAX WERKTAG 8268 FR 28. 5.  
 MAX FER-WKTAG 7525 FR 10. 9.  
 MAX SO+FEITAG 5861 SO 28. 3.

TAEGLICHE VERKEHRSMENGE



# JAHRESGANGLINIEN 1982

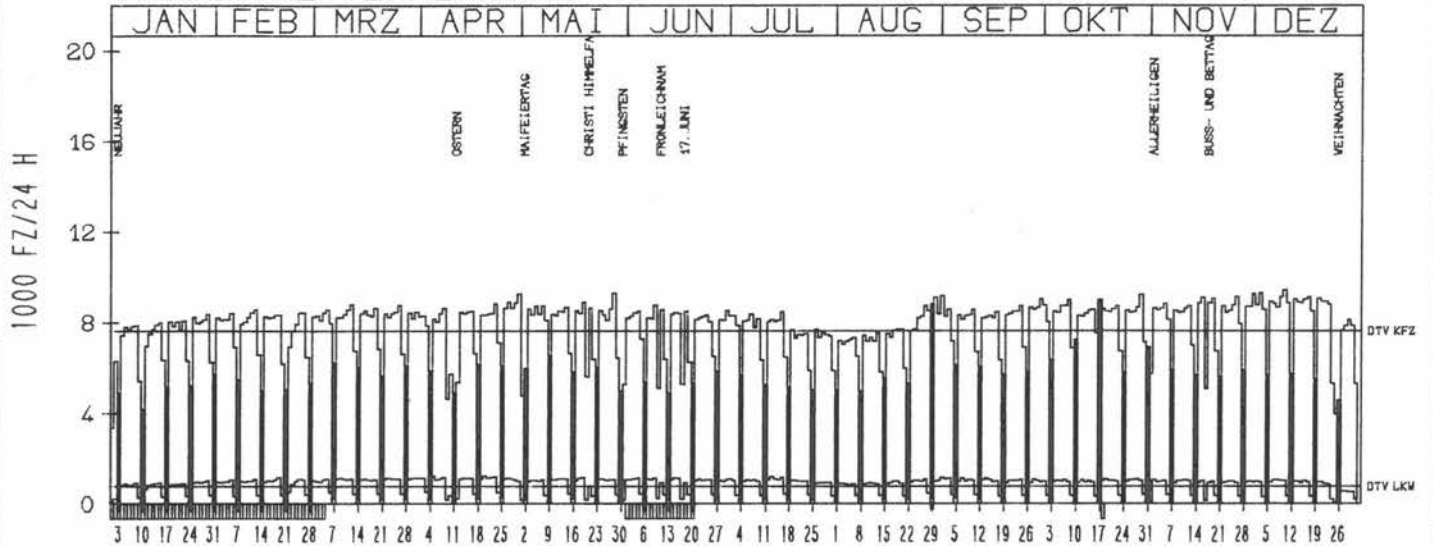
ZST: RHEDE  
 NR.: 4105 5 320

LAND: NORDRHEIN-WESTFALEN  
 STRASSE: B 67  
 KM: 25.5  
 NETZKNOTEN:

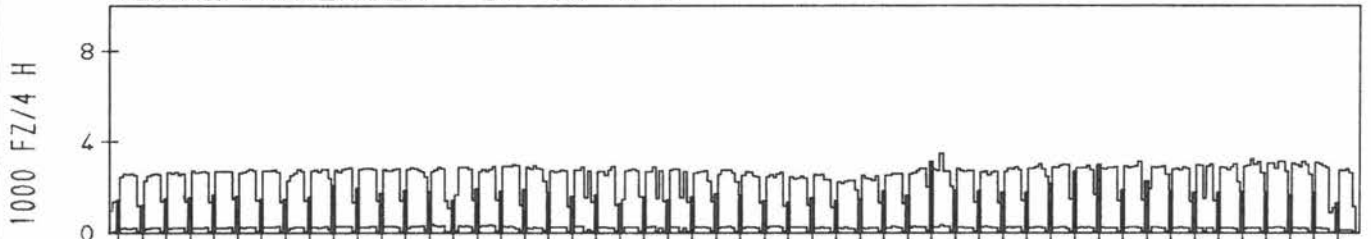
RICHTUNG OST

DTV KFZ 7633  
 DTV LKW 780 = 10.22 %  
 MAX WERKTAG 9424 FR 10.12.  
 MAX FER-WKTAG 9151 MI 1.9.  
 MAX SO+FEITAG 9002 SO 17.10.

TAEGLICHE VERKEHRSMENGE



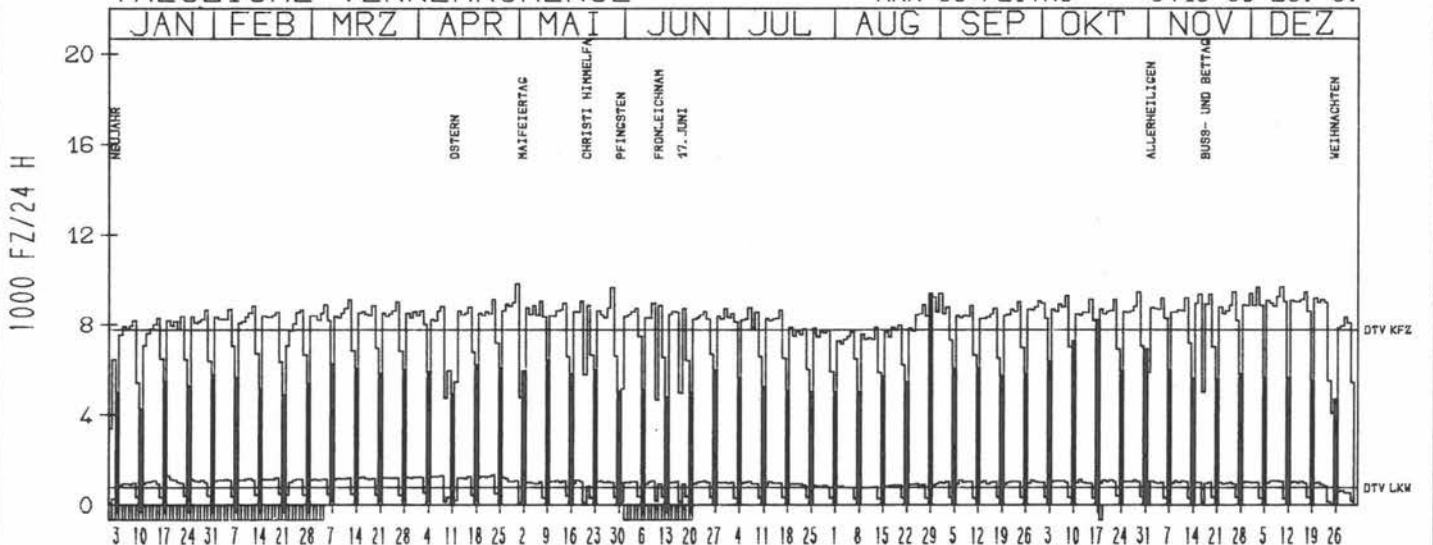
VERKEHRSMENGEN 15-19 UHR



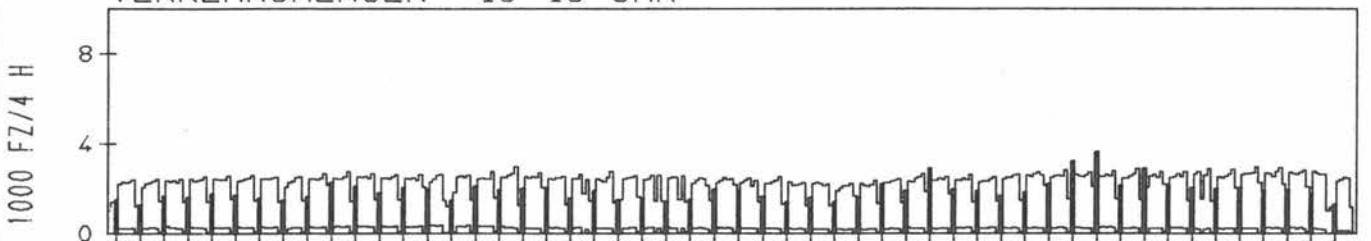
RICHTUNG WEST

DTV KFZ 7773  
 DTV LKW 780 = 10.03 %  
 MAX WERKTAG 9830 FR 30.4.  
 MAX FER-WKTAG 9408 MI 1.9.  
 MAX SO+FEITAG 9418 SO 29.8.

TAEGLICHE VERKEHRSMENGE



VERKEHRSMENGEN 15-19 UHR



# JAHRESGANGLINIEN 1982

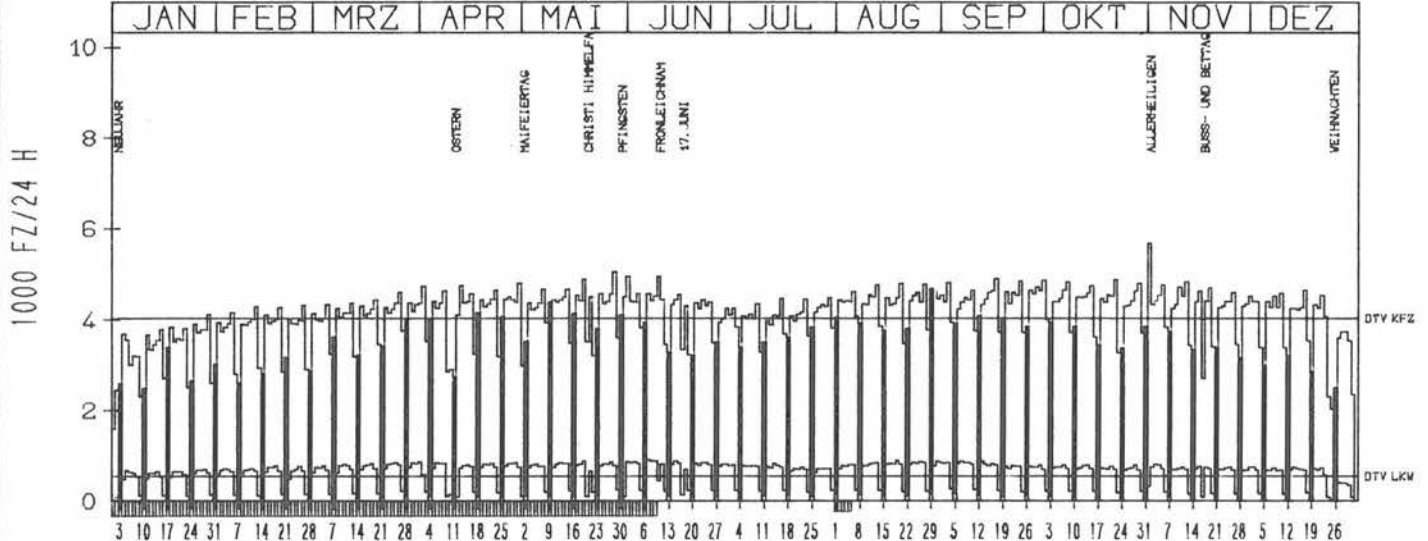
ZST: HILTER  
NR.: 3814 3 334

LAND: NIEDERSACHSEN  
STRASSE: B 68  
KM: 9.3  
NETZKNOTEN:

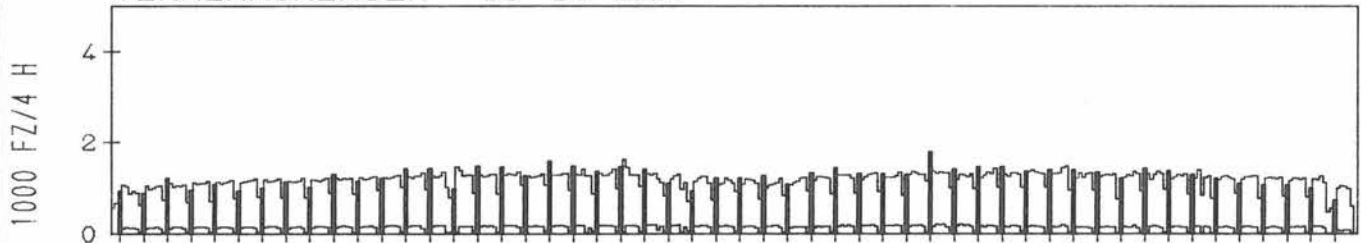
## RICHTUNG NORD

DTV KFZ 4033  
DTV LKW 557 = 13.81 %  
MAX WERKTAG 5679 MO 1.11.  
MAX FER-WKTAG 4839 FR 8.10.  
MAX SO+FEITAG 4677 SO 29. 8.

### TAEGLICHE VERKEHRSMENGE



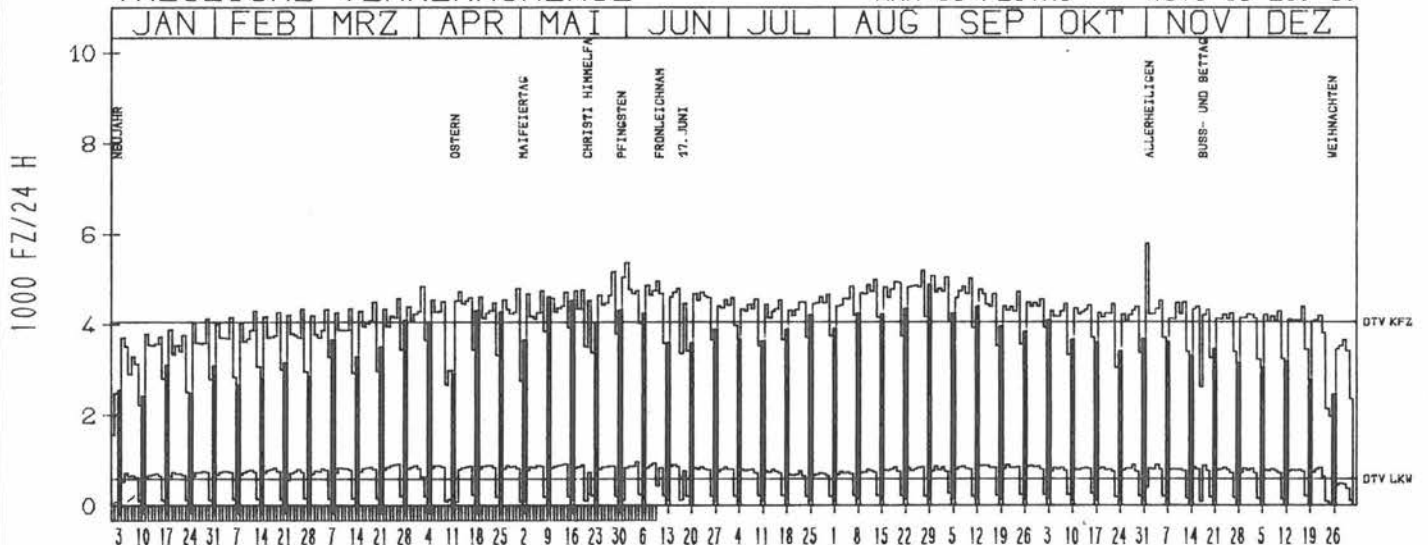
### VERKEHRSMENGEN 15-19 UHR



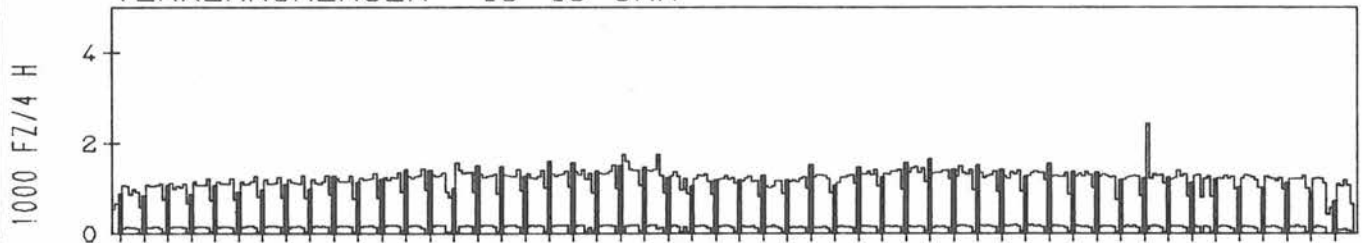
## RICHTUNG SUED

DTV KFZ 4058  
DTV LKW 588 = 14.49 %  
MAX WERKTAG 5807 MO 1.11.  
MAX FER-WKTAG 5202 FR 27. 8.  
MAX SO+FEITAG 4879 SO 29. 8.

### TAEGLICHE VERKEHRSMENGE



### VERKEHRSMENGEN 15-19 UHR





# JAHRESGANGLINIEN 1982

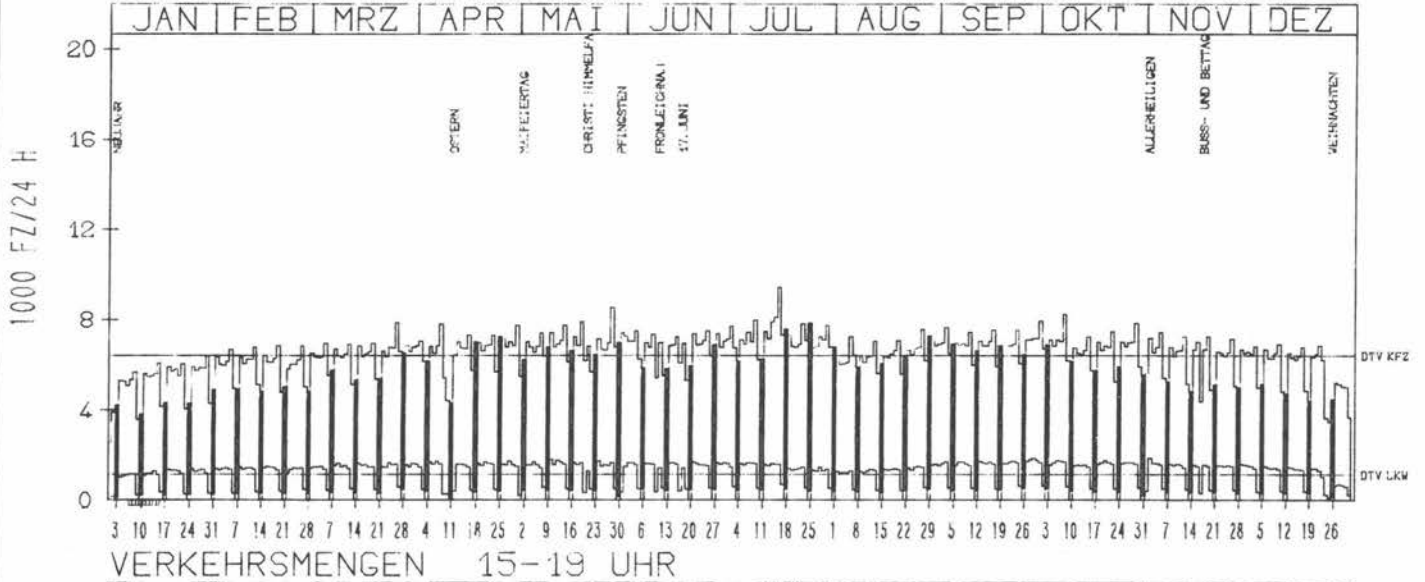
ZST: HÖVELHÖF  
 NR.: 4117 5 314

LAND: NORDRHEIN-WESTFALEN  
 STRASSE: B 68  
 KM: 49.2  
 NETZKNOTEN:

## RICHTUNG SÜED

DTV KFZ 6387  
 DTV LKW 1155 = 18.09 %  
 MAX WERKTAG 8518 FR 28. 5.  
 MAX FER-WKTAG 9431 FR 18. 7.  
 MAX SO+FEITAG 7824 SO 25. 7.


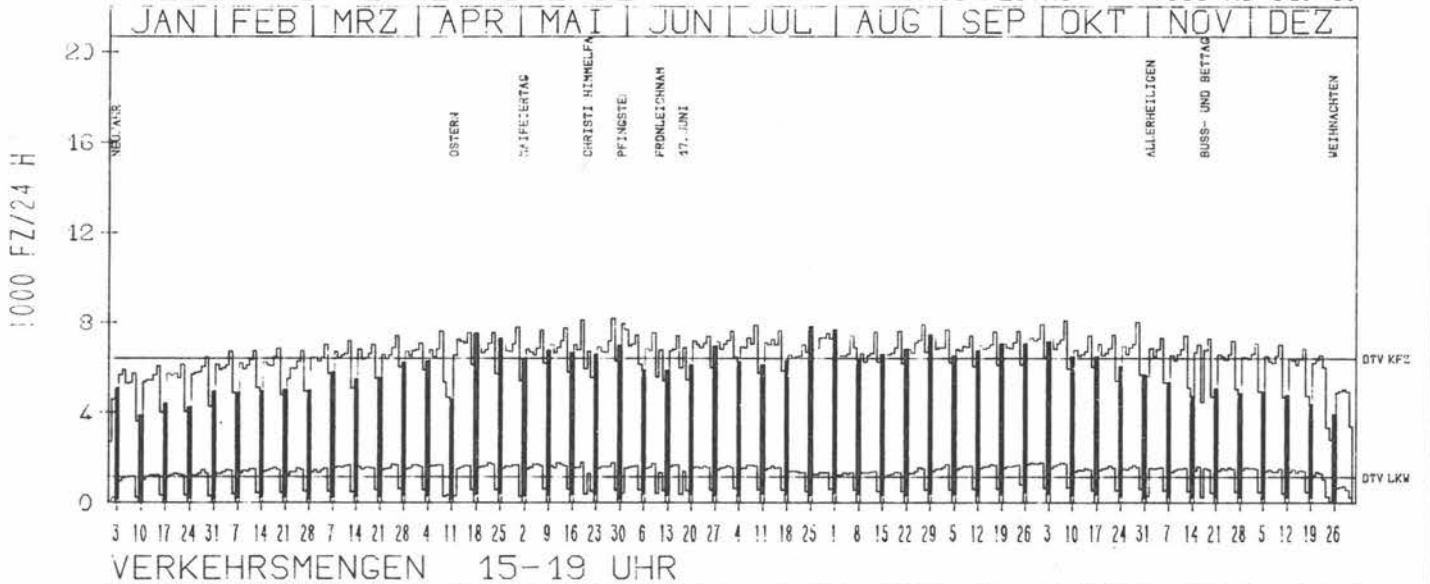
### TÄGLICHE VERKEHRSMENGE



## RICHTUNG NÖRD

DTV KFZ 6397  
 DTV LKW 1146 = 17.91 %  
 MAX WERKTAG 8185 FR 28. 5.  
 MAX FER-WKTAG 7922 FR 27. 8.  
 MAX SO+FEITAG 7939 MO 31. 5.

### TÄGLICHE VERKEHRSMENGE



# JAHRESGANGLINIEN 1982

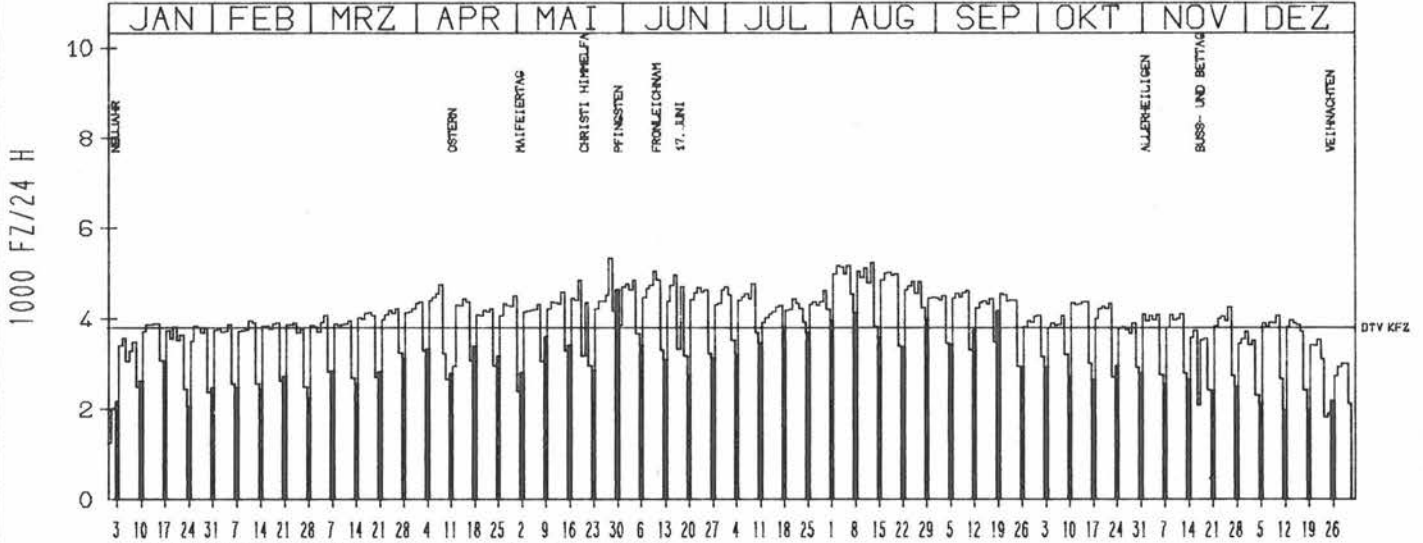
ZST: GEÖRGSHEIL 2  
NR.: 2509 3 348

LAND: NIEDERSACHSEN  
STRASSE: B 70  
KM: 11.8  
NETZKNOTEN:

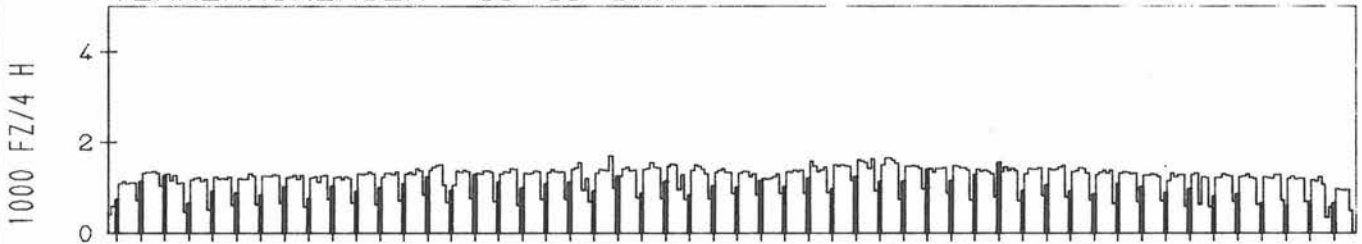
## RICHTUNG OST

DTV KFZ 3801  
MAX WERKTAG 5324 FR 28. 5.  
MAX FER-WKTAG 5232 FR 13. 8.  
MAX SO+FEITAG 4635 SO 30. 5.

### TAEGLICHE VERKEHRSMENGE



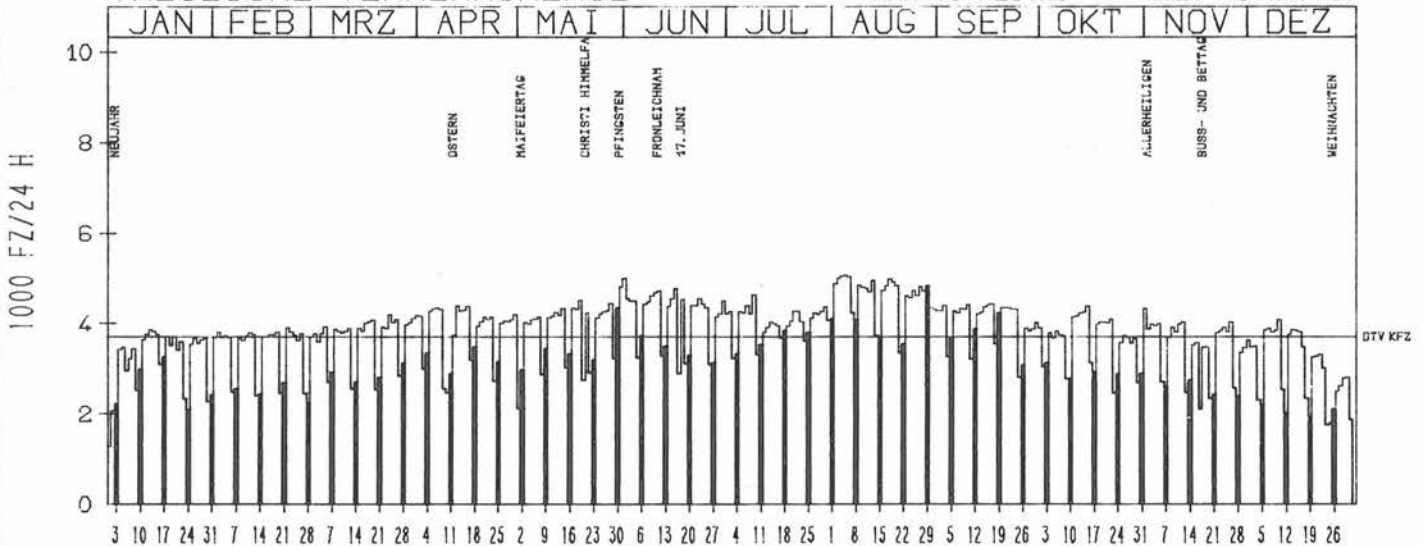
### VERKEHRSMENGEN 15-19 UHR



## RICHTUNG WEST

DTV KFZ 3712  
MAX WERKTAG 4778 MI 16. 6.  
MAX FER-WKTAG 5069 DO 5. 8.  
MAX SO+FEITAG 4829 SO 29. 8.

### TAEGLICHE VERKEHRSMENGE



### VERKEHRSMENGEN 15-19 UHR



# JAHRESGANGLINIEN 1982

ZST: WETTRINGEN

NR.: 3809 4 813

LAND:

STRASSE:

KM:

NETZKNOTEN:

NORDRHEIN-WESTFALEN

B 70


87.2

## RICHTUNG SUED

TAEGLICHE VERKEHRSMENGE


DTV KFZ	1522
MAX WERKTAG	2324 FR 28. 5.
MAX FER-WKTAG	2111 SA 17. 7.
MAX SO+FEITAG	2589 SO 3. 10.

1000 FZ/24 H



VERKEHRSMENGEN 15-19 UHR

1000 FZ/4 H

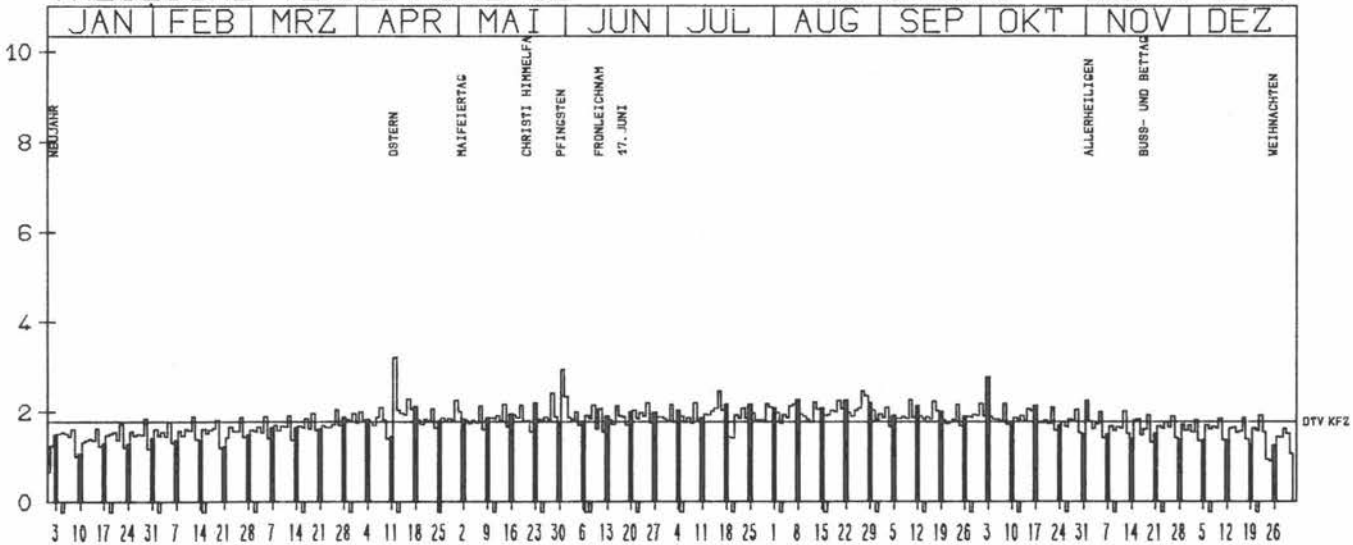


## RICHTUNG NORD

TAEGLICHE VERKEHRSMENGE

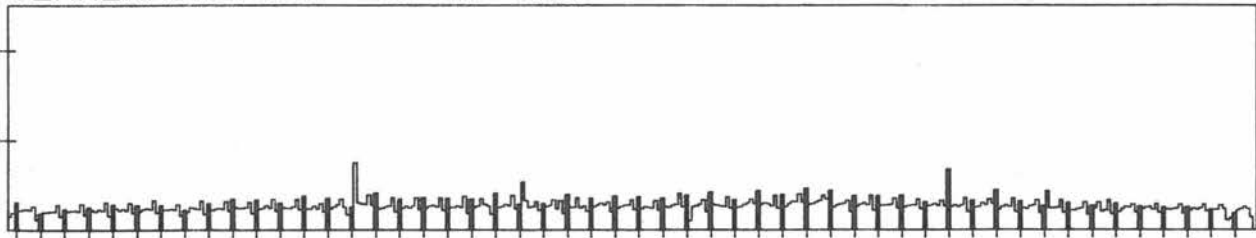
DTV KFZ	1783
MAX WERKTAG	2417 FR 28. 5.
MAX FER-WKTAG	2468 FR 16. 7.
MAX SO+FEITAG	3204 MO 12. 4.

1000 FZ/24 H



VERKEHRSMENGEN 15-19 UHR

1000 FZ/4 H



# JAHRESGANGLINIEN 1982

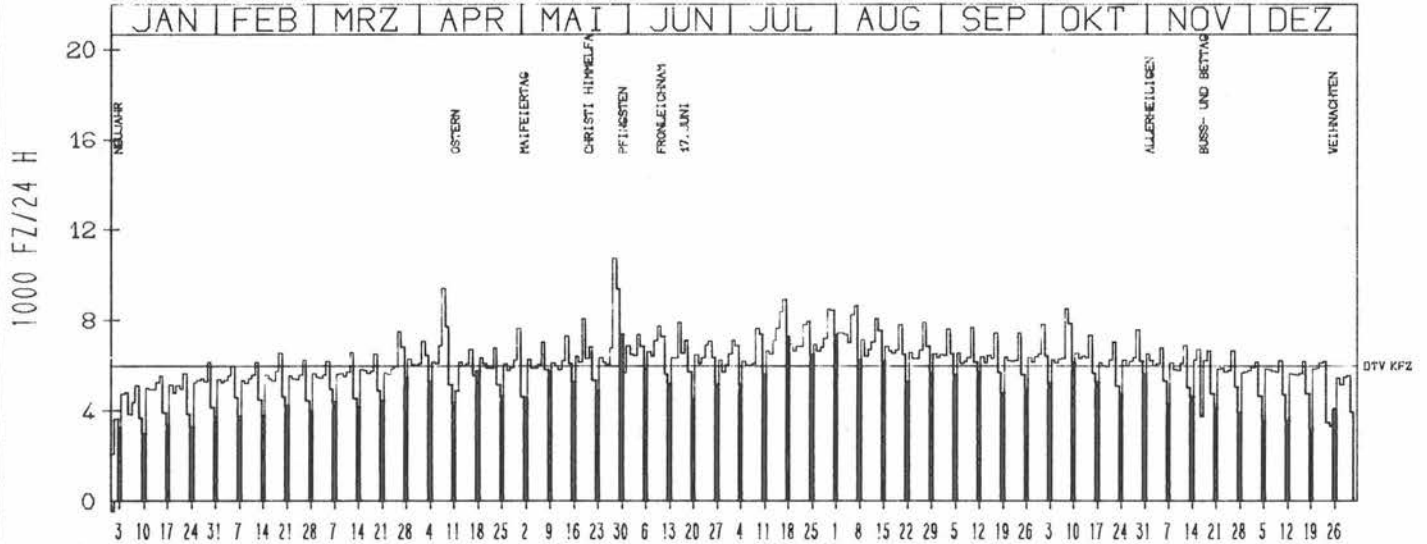
ZST: AURICH  
NR.: 2510 3 311

LAND: NIEDERSACHSEN  
STRASSE: B 72  
KM: 2.1  
NETZKNOTEN:

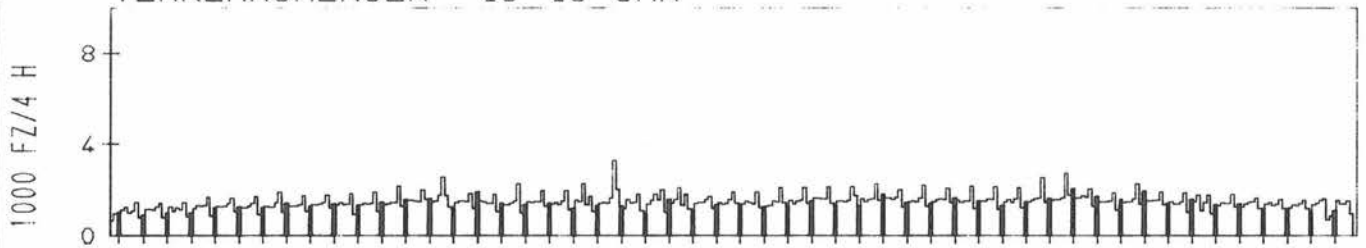
## RICHTUNG NÖRD

DTV KFZ 5965  
MAX WERKTAG 10724 FR 28. 5.  
MAX FER-WKTAG 9412 DO 8. 4.  
MAX SO+FEITAG 7708 FR 9. 4.

### TÄGLICHE VERKEHRSMENGE



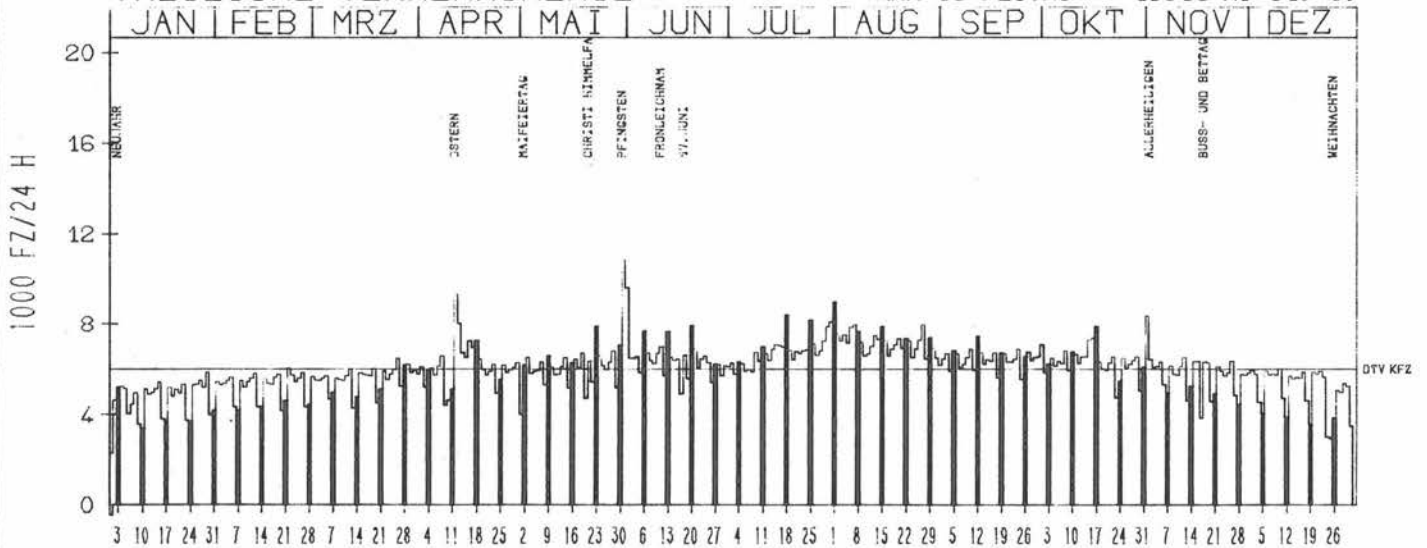
### VERKEHRSMENGEN 15-19 UHR



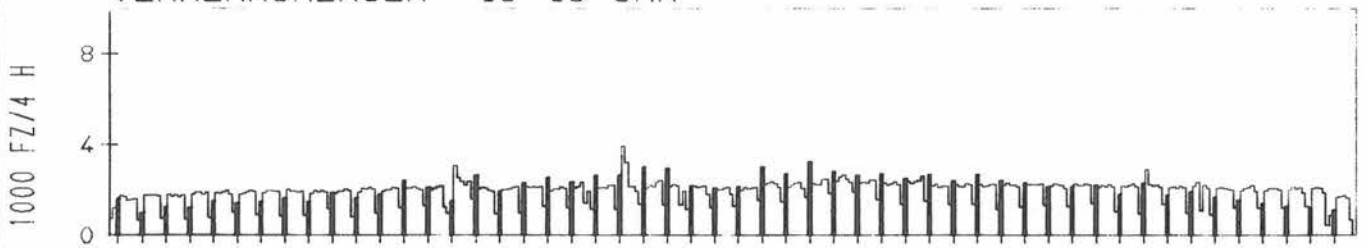
## RICHTUNG SÜED

DTV KFZ 6003  
MAX WERKTAG 8387 MO 1. 11.  
MAX FER-WKTAG 9594 DI 1. 6.  
MAX SO+FEITAG 10811 MO 31. 5.

### TÄGLICHE VERKEHRSMENGE



### VERKEHRSMENGEN 15-19 UHR



# JAHRESGANGLINIEN 1982

ZST: STADE

LAND: NIEDERSACHSEN

STRASSE: B 73

KM: 4.0

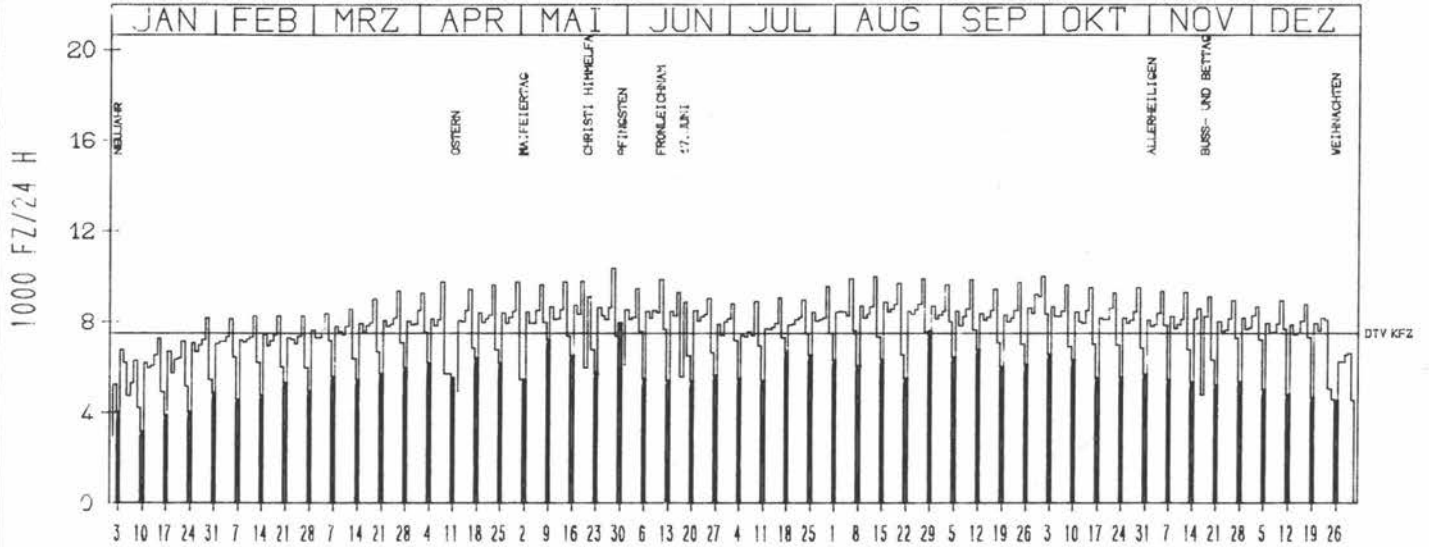
NETZKNOTEN:

NR.: 2422 3 318

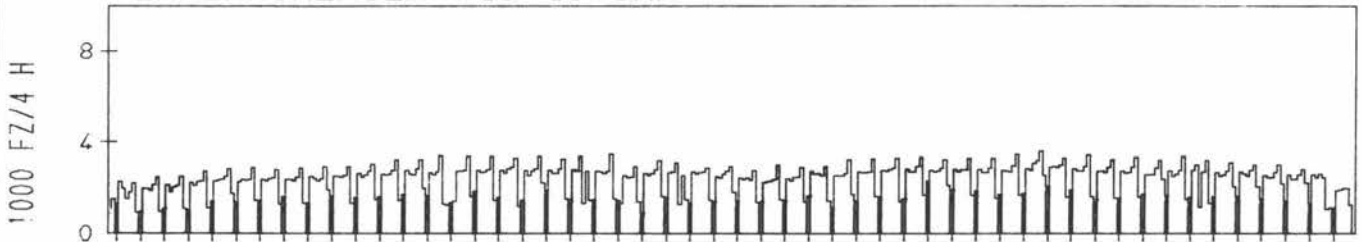
## RICHTUNG NÖRD

DTV KFZ 7509  
 MAX WERKTAG 10373 FR 28. 5.  
 MAX FER-WKTAG 9983 FR 13. 8.  
 MAX SO+FEITAG 7980 SO 30. 5.

### TAEGLICHE VERKEHRSMENGE



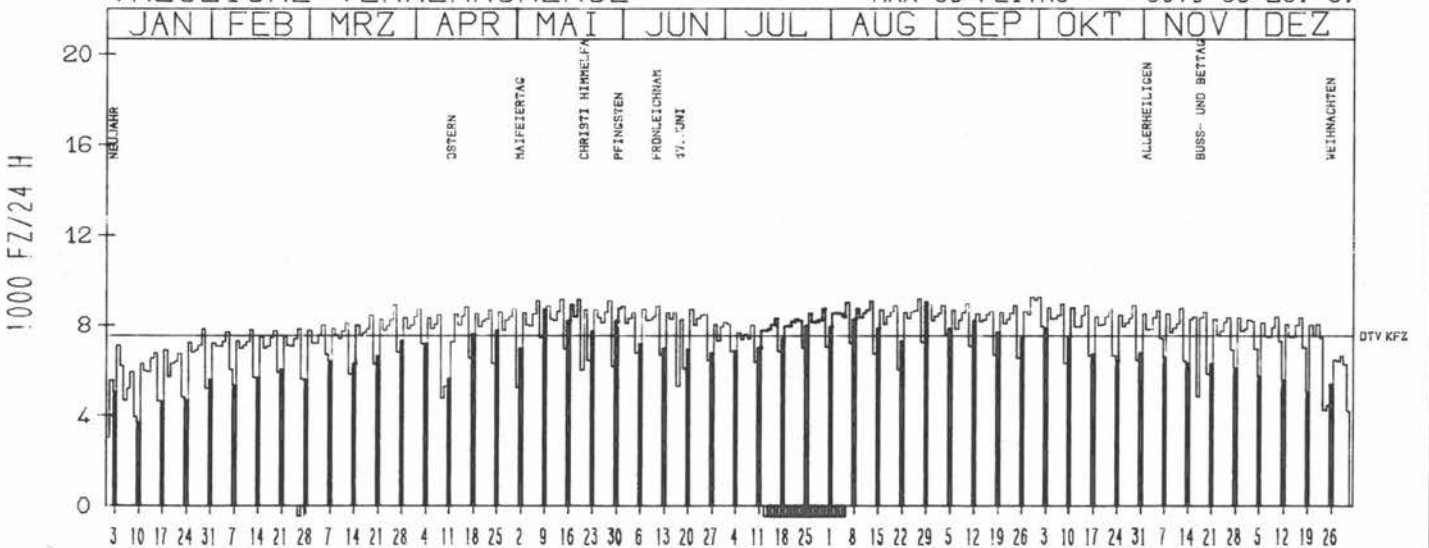
### VERKEHRSMENGEN 15-19 UHR



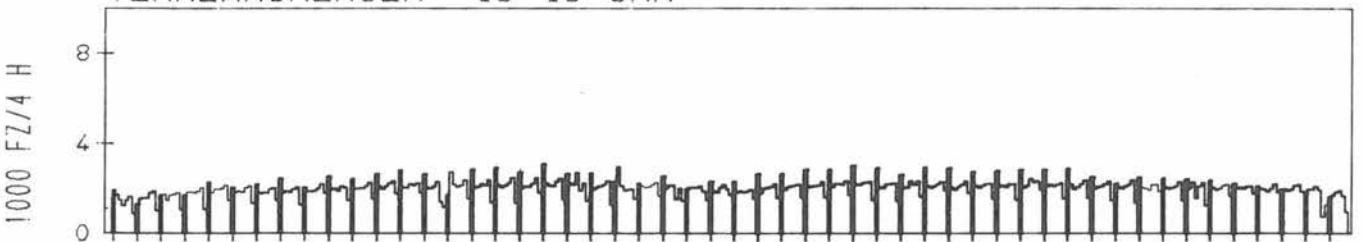
## RICHTUNG SÜED

DTV KFZ 7555  
 MAX WERKTAG 9277 MI 29. 9.  
 MAX FER-WKTAG 9203 FR 27. 8.  
 MAX SO+FEITAG 9070 SO 29. 8.

### TAEGLICHE VERKEHRSMENGE



### VERKEHRSMENGEN 15-19 UHR





# JAHRESGANGLINIEN 1982

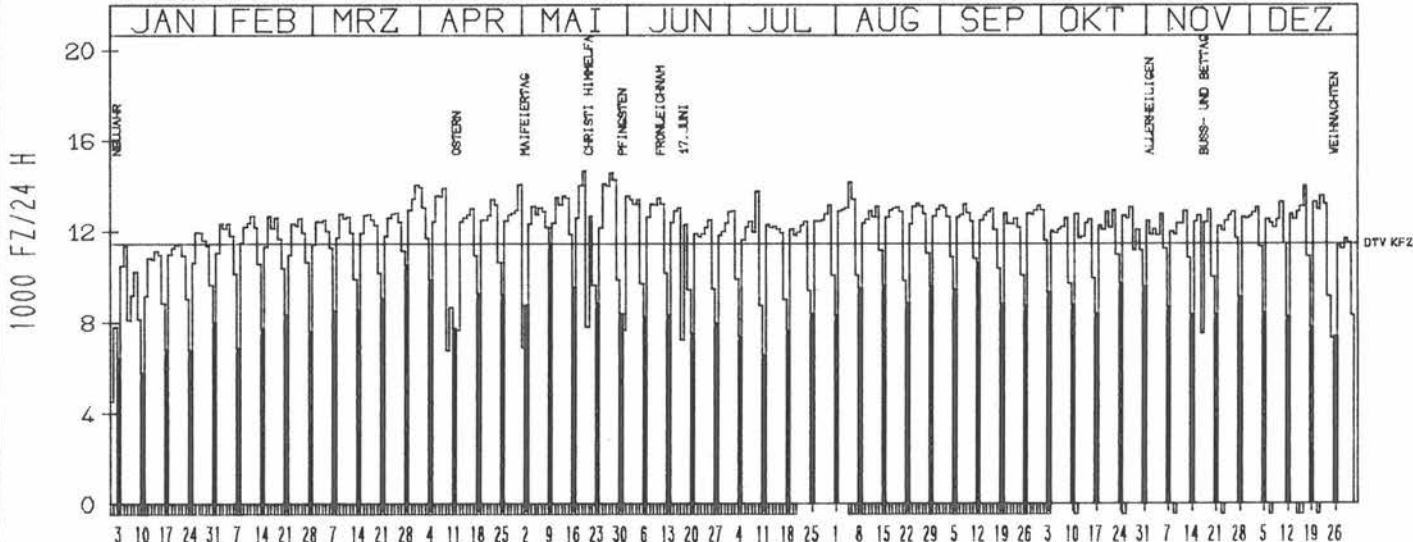
ZST: BUXTEHÜDER STR.  
NR.: 2525 2 207

LAND: HAMBURG  
STRASSE: B 73  
KM:  
NETZKNOTEN: 2525 105  
2525 103

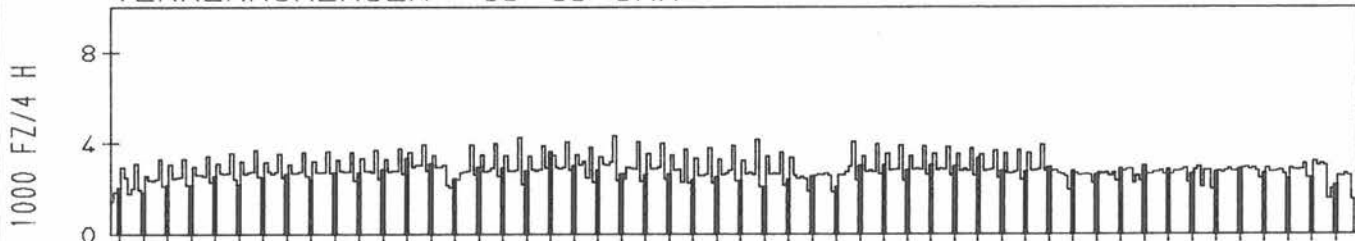
## RICHTUNG OST

DTV KFZ 11451  
MAX WERKTAG 13987 FR 17. 12.  
MAX FER-WKTAG 13181 DO 23. 12.  
MAX SO+FEITAG 9710 SO 24. 10.

### TÄGLICHE VERKEHRSMENGE



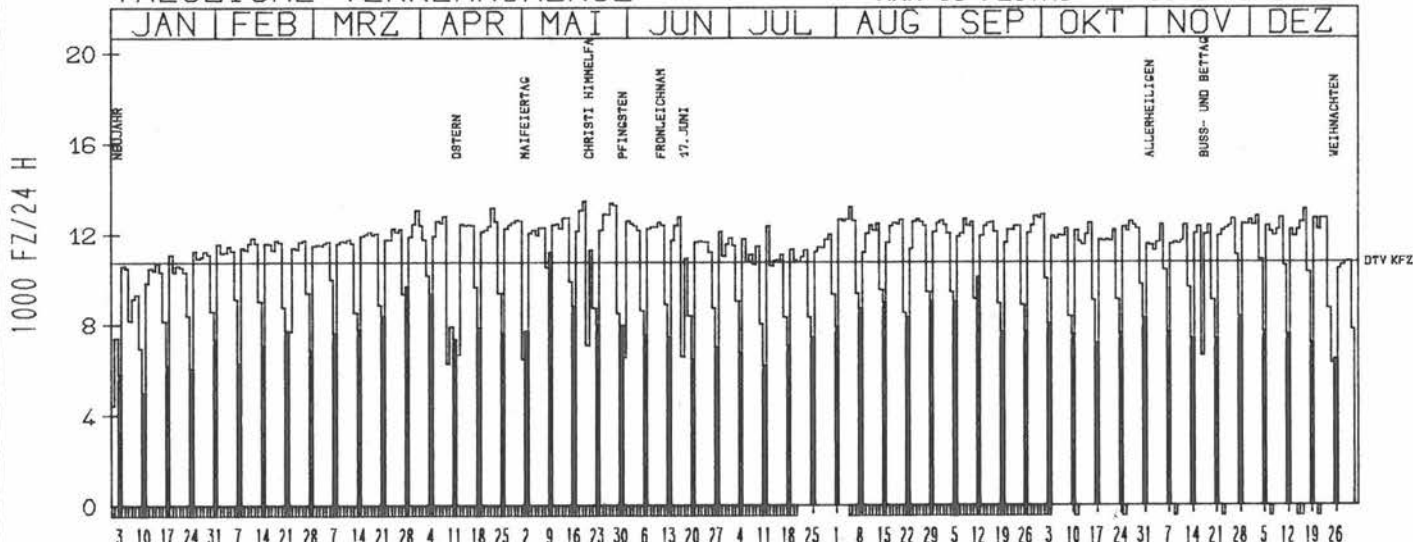
### VERKEHRSMENGEN 15-19 UHR



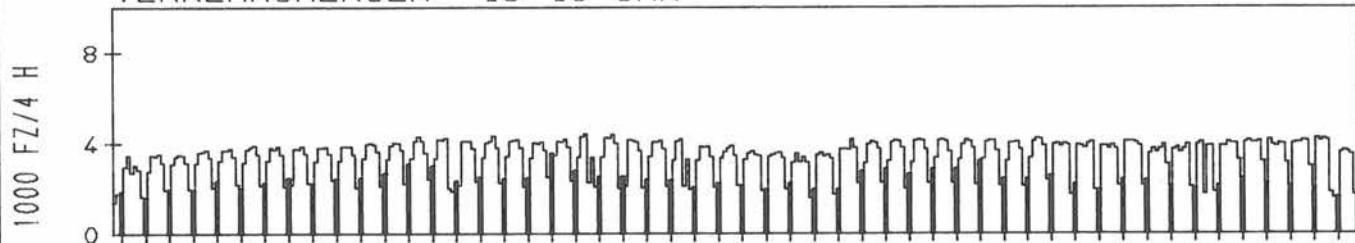
## RICHTUNG WEST

DTV KFZ 10755  
MAX WERKTAG 13115 FR 17. 12.  
MAX FER-WKTAG 12710 DO 23. 12.  
MAX SO+FEITAG 8356 SO 28. 11.

### TÄGLICHE VERKEHRSMENGE



### VERKEHRSMENGEN 15-19 UHR



# JAHRESGANGLINIEN 1982

ZST: WANDSBEKER MARKTSTR.  
NR.: 2426 2 203

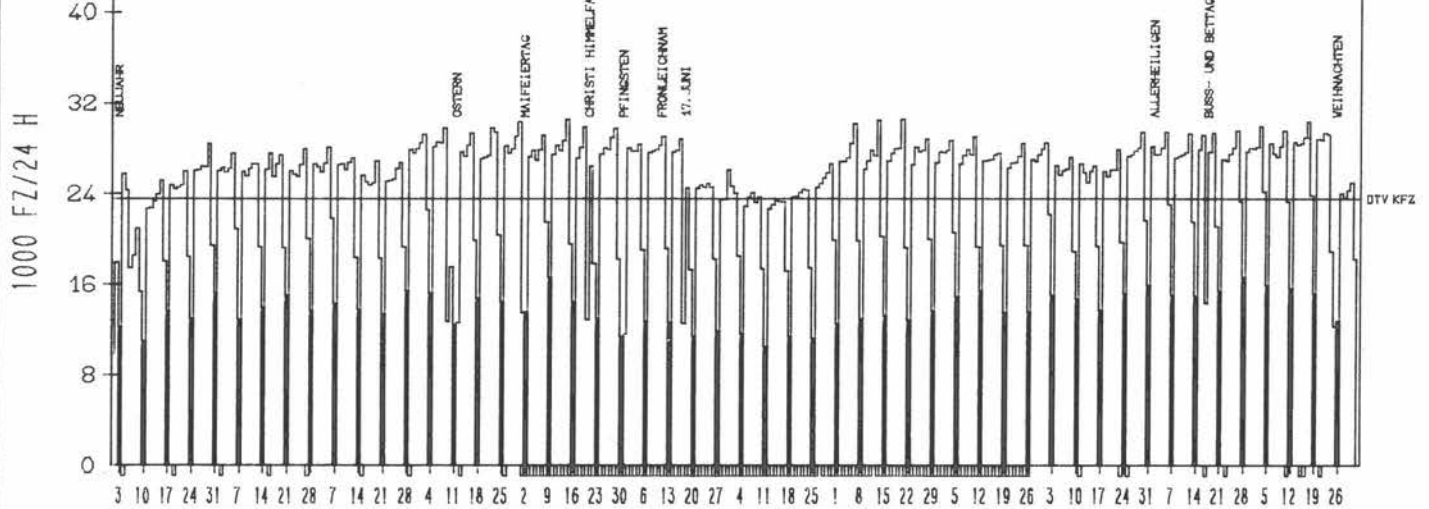
LAND: HAMBURG  
STRASSE: B 75  
KM:  
NETZKNOTEN: 2426 008  
2426 004

## RICHTUNG WEST

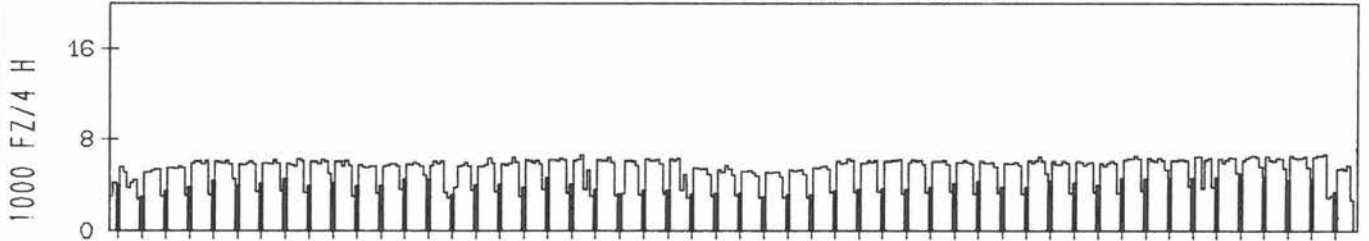
DTV KFZ 23555  
MAX WERKTAG 30334 FR 17. 12.  
MAX FER-WKTAG 29189 DO 23. 12.  
MAX SO+FEITAG 16620 SO 28. 11.

### TAEGLICHE VERKEHRSMENGE

JAN | FEB | MRZ | APR | MAI | JUN | JUL | AUG | SEP | OKT | NOV | DEZ



### VERKEHRSMENGEN 15-19 UHR

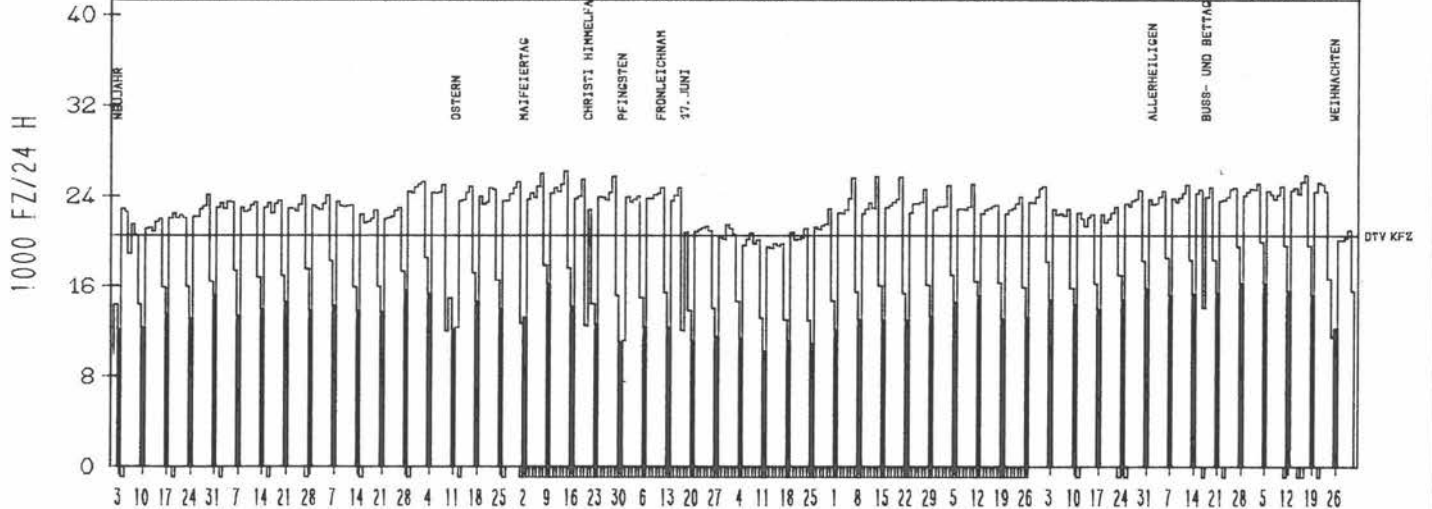


## RICHTUNG OST

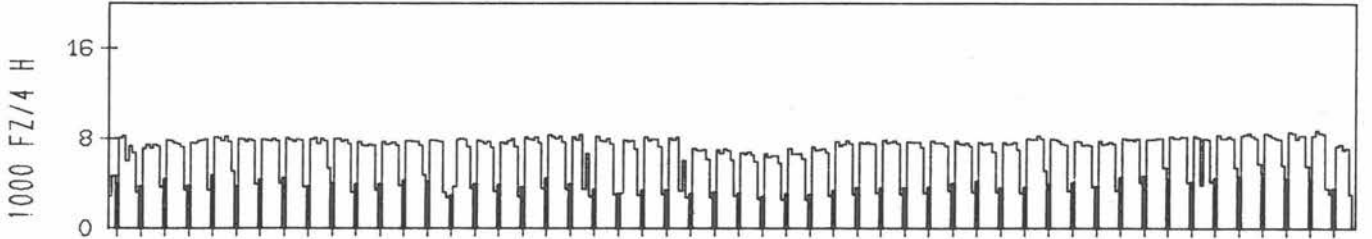
DTV KFZ 20533  
MAX WERKTAG 25894 FR 17. 12.  
MAX FER-WKTAG 24408 DO 23. 12.  
MAX SO+FEITAG 16205 SO 28. 11.

### TAEGLICHE VERKEHRSMENGE

JAN | FEB | MRZ | APR | MAI | JUN | JUL | AUG | SEP | OKT | NOV | DEZ



### VERKEHRSMENGEN 15-19 UHR



# JAHRESGANGLINIEN 1982

ZST: TRELDER BERG 2  
NR.: 2624 3 347

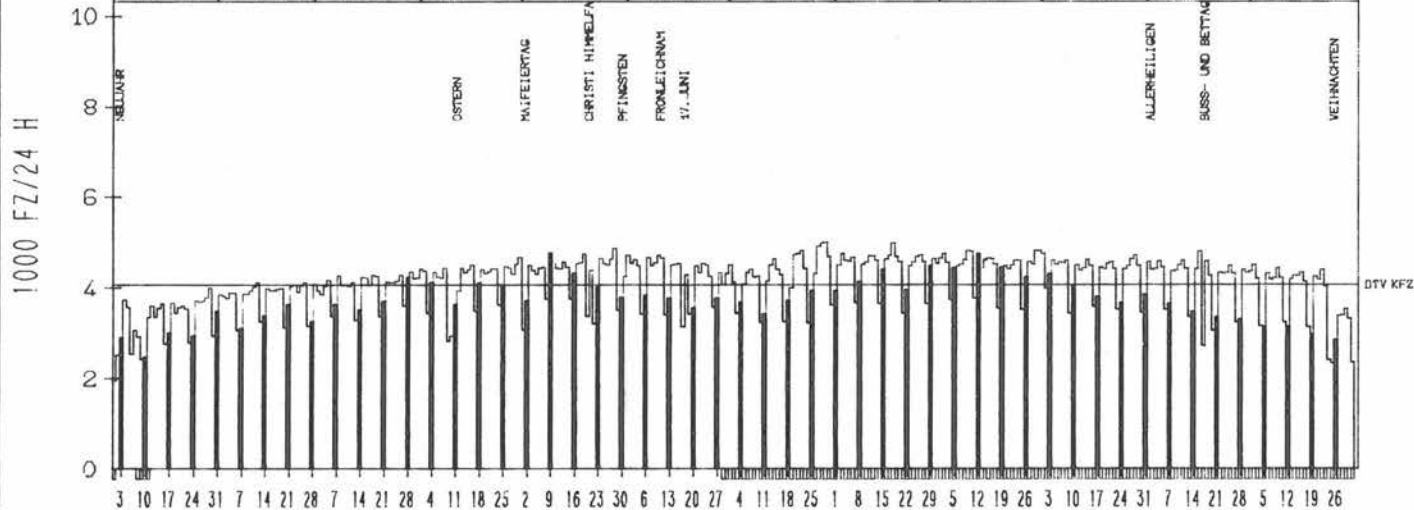
LAND: NIEDERSACHSEN  
STRASSE: B 75  
KM: 0.1  
NETZKNOTEN:

## RICHTUNG NÖRD


DTV KFZ 4059  
MAX WERKTAG 4866 FR 28. 5.  
MAX FER-WKTAG 4720 DI 1. 6.  
MAX SO+FEITAG 4761 SO 9. 5.

### TÄGLICHE VERKEHRSMENGE

JAN | FEB | MRZ | APR | MAI | JUN | JUL | AUG | SEP | OKT | NOV | DEZ



### VERKEHRSMENGEN 15-19 UHR

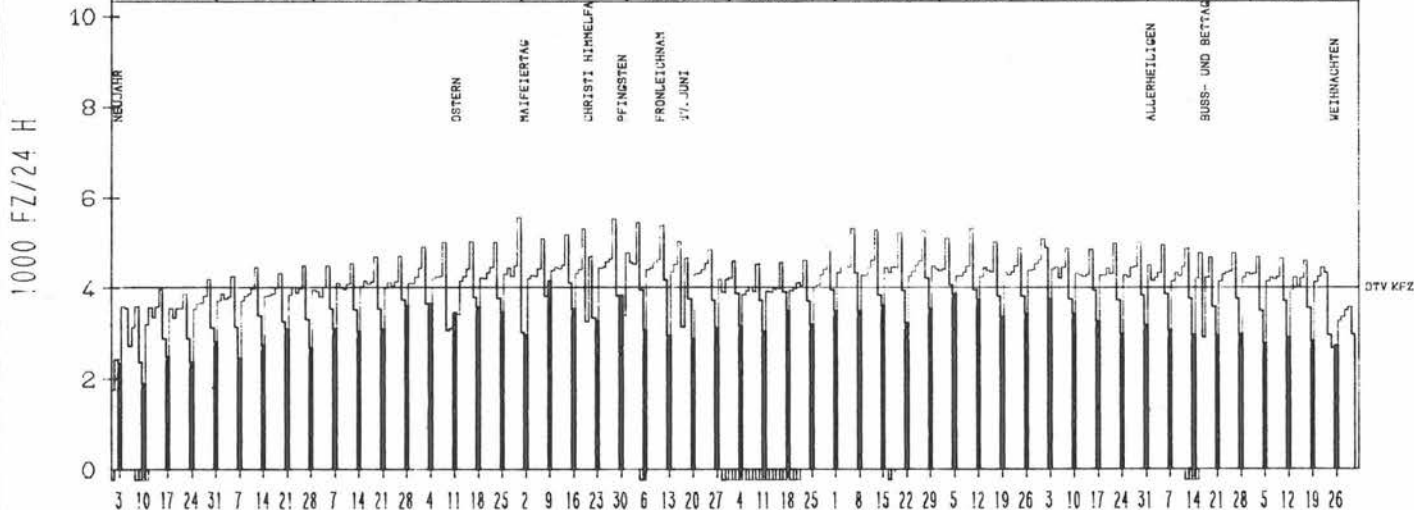


## RICHTUNG SÜED


DTV KFZ 4017  
MAX WERKTAG 5563 FR 30. 4.  
MAX FER-WKTAG 5318 FR 10. 9.  
MAX SO+FEITAG 4162 SO 9. 5.

### TÄGLICHE VERKEHRSMENGE

JAN | FEB | MRZ | APR | MAI | JUN | JUL | AUG | SEP | OKT | NOV | DEZ



### VERKEHRSMENGEN 15-19 UHR



# JAHRESGANGLINIEN 1982

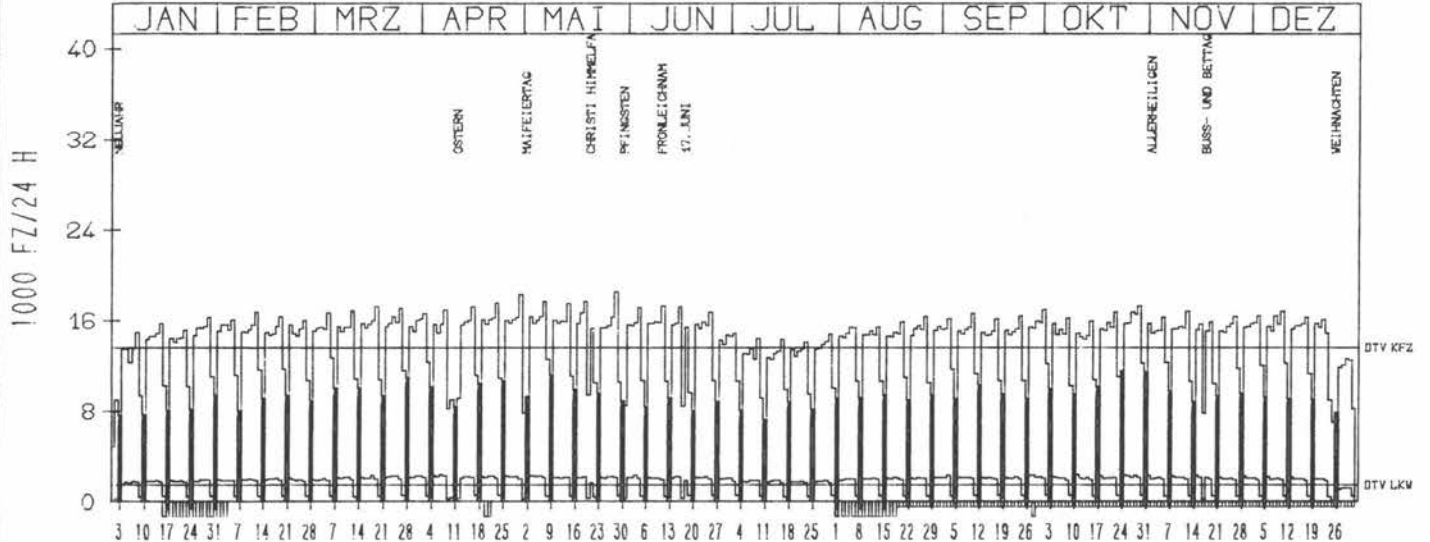
ZST: LANDESGRENZE HUCHTING  
 NR.: 2918 2 405

LAND: BREMEN  
 STRASSE: B 75  
 KM: 7.7  
 NETZKNOTEN:

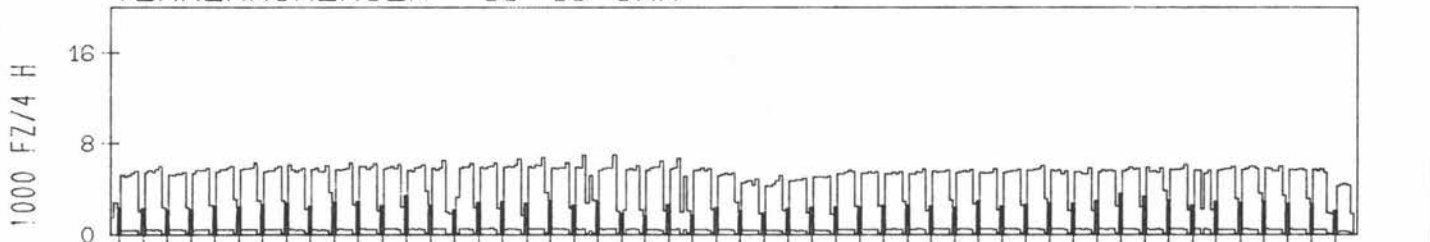
RICHTUNG WEST

DTV KFZ 13631  
 DTV LKW 1508 = 11.06 %  
 MAX WERKTAG 18511 FR 28. 5.  
 MAX FER-WKTAG 17071 FR 26. 3.  
 MAX SO+FEITAG 11566 SO 24. 10.

TAEGLICHE VERKEHRSMENGE



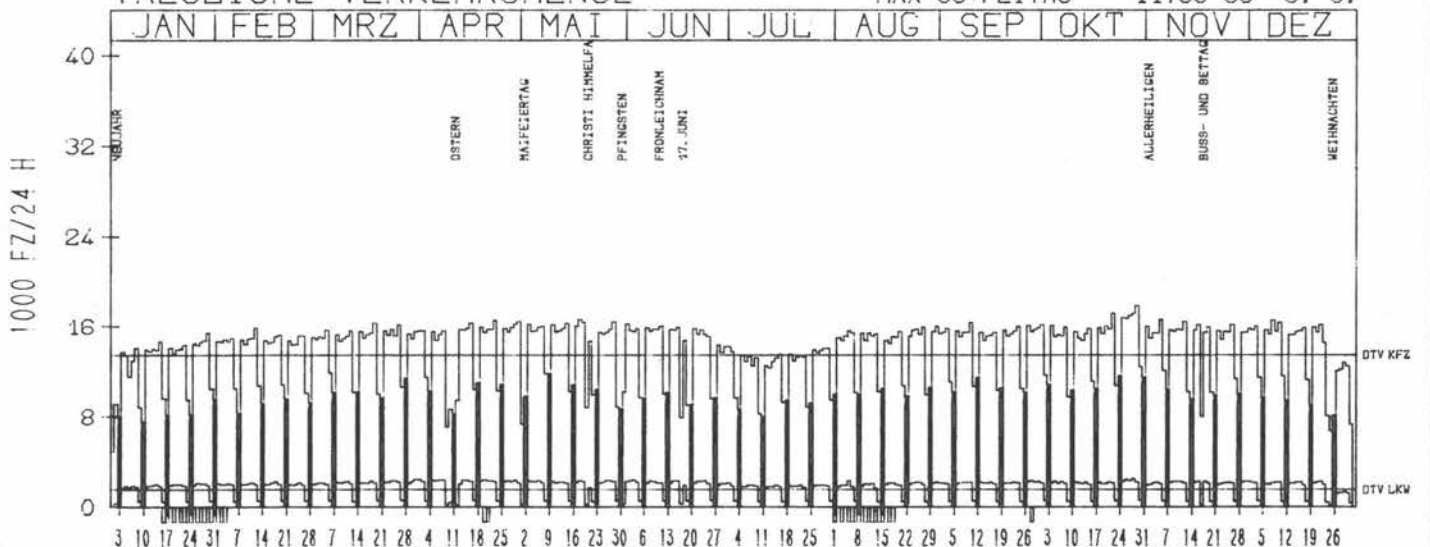
VERKEHRSMENGEN 15-19 UHR



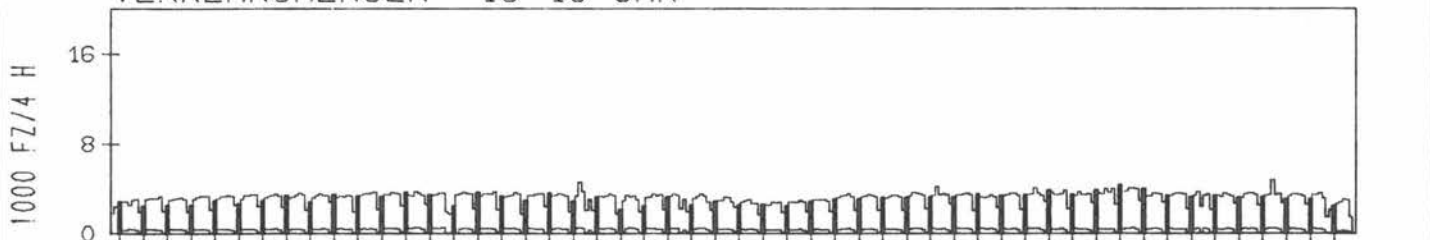
RICHTUNG OST

DTV KFZ 13517  
 DTV LKW 1585 = 11.73 %  
 MAX WERKTAG 17885 FR 29. 10.  
 MAX FER-WKTAG 16316 FR 10. 9.  
 MAX SO+FEITAG 11786 SO 9. 5.

TAEGLICHE VERKEHRSMENGE



VERKEHRSMENGEN 15-19 UHR



# JAHRESGANGLINIEN 1982

ZST: FLENSBURG SUED 3

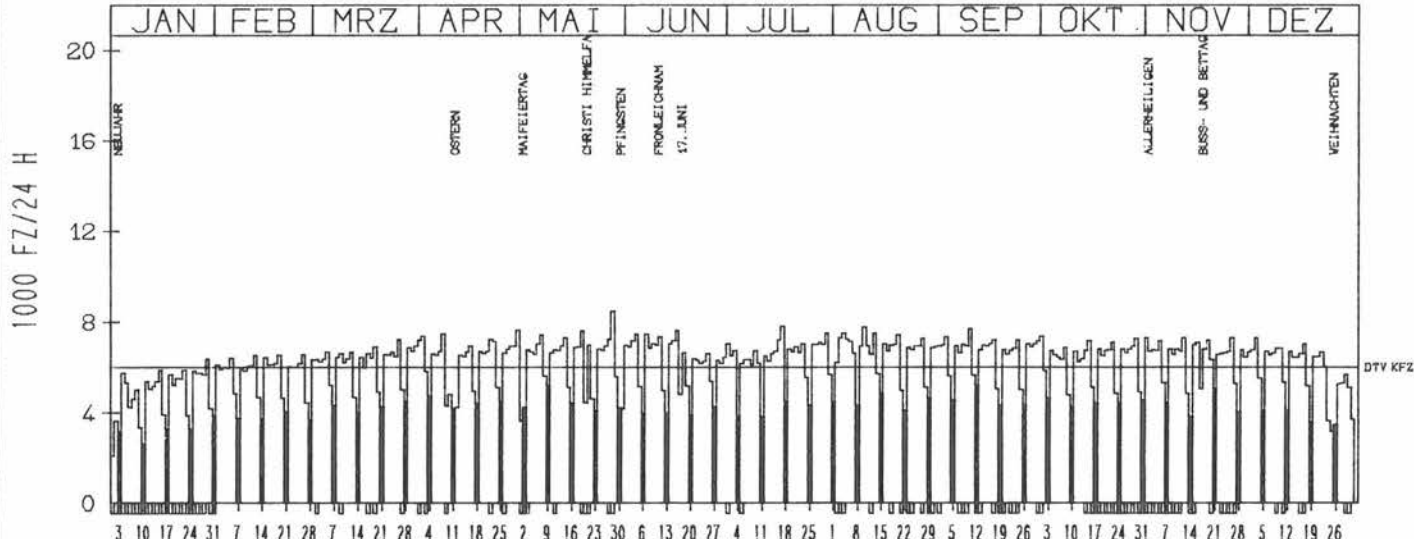
NR.: 1122 1 141

LAND: SCHLESWIG-HOLSTEIN  
STRASSE: B 76  
KM: 163.5  
NETZKNOTEN:

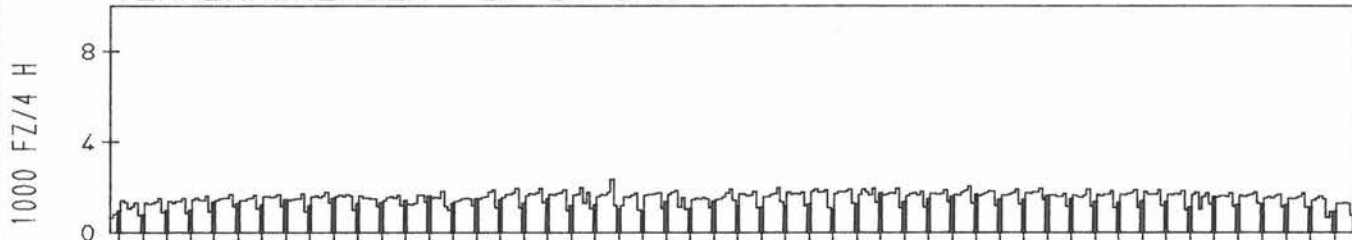
## RICHTUNG NÖRD

DTV KFZ 6000  
MAX WERKTAG 7643 MI 16. 6.  
MAX FER-WKTAG 7791 SA 17. 7.  
MAX SO+FEITAG 5152 SO 9. 5.

### TAEGLICHE VERKEHRSMENGE



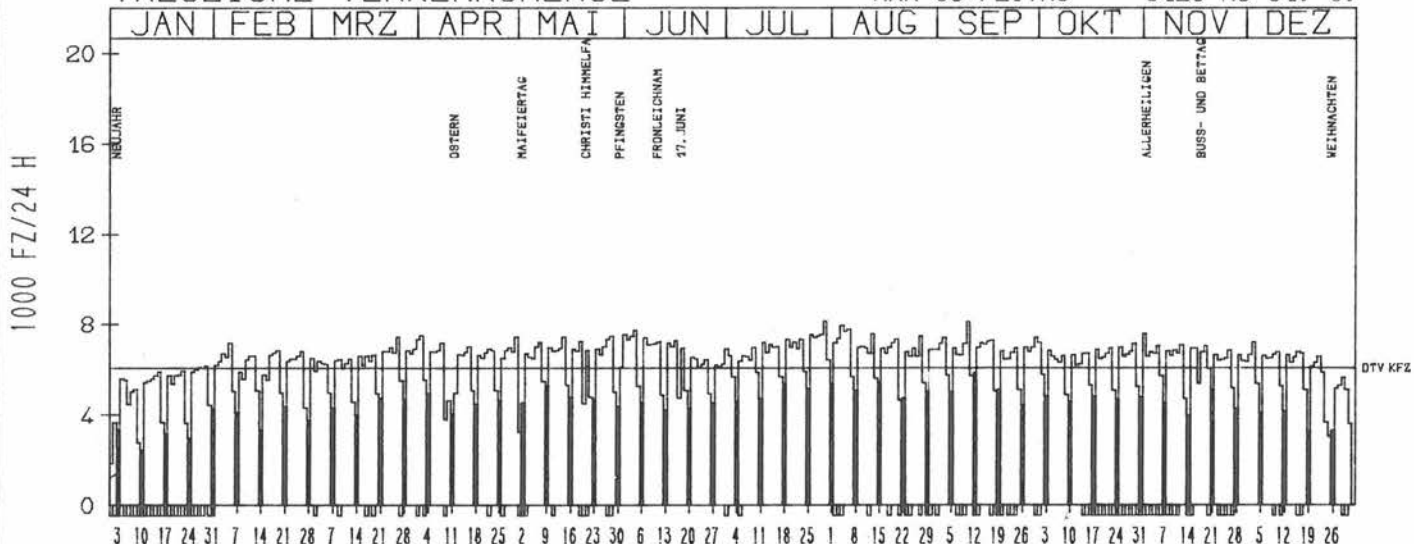
### VERKEHRSMENGEN 15-19 UHR



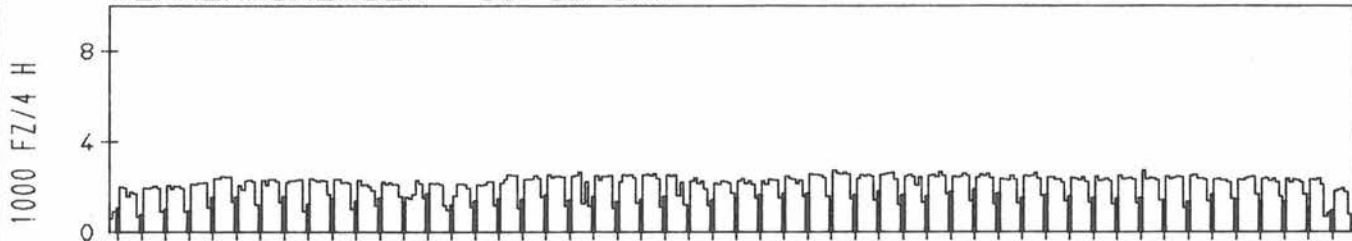
## RICHTUNG SUED

DTV KFZ 6077  
MAX WERKTAG 7725 FR 4. 6.  
MAX FER-WKTAG 8150 FR 10. 9.  
MAX SO+FEITAG 6120 MO 31. 5.

### TAEGLICHE VERKEHRSMENGE



### VERKEHRSMENGEN 15-19 UHR







# JAHRESGANGLINIEN 1982

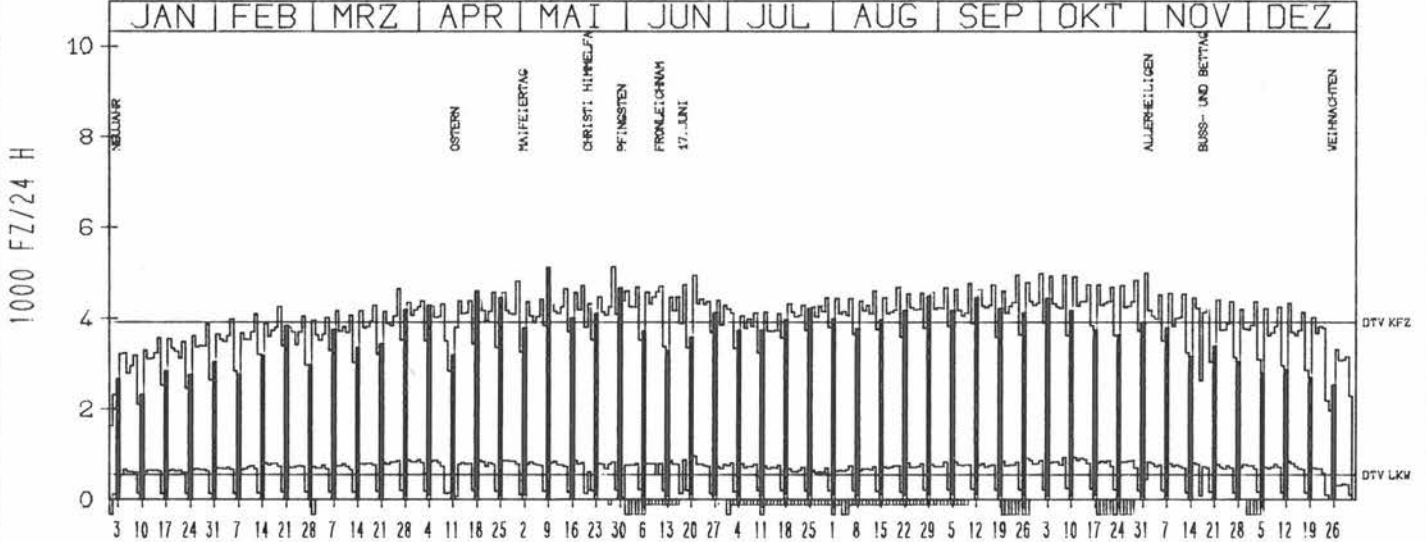
ZST: HESS. ÖLDENDORF < RINTELN  
NR.: 3720 3 331

LAND: NIEDERSACHSEN  
STRASSE: B 83  
KM: 7.6  
NETZKNOTEN:

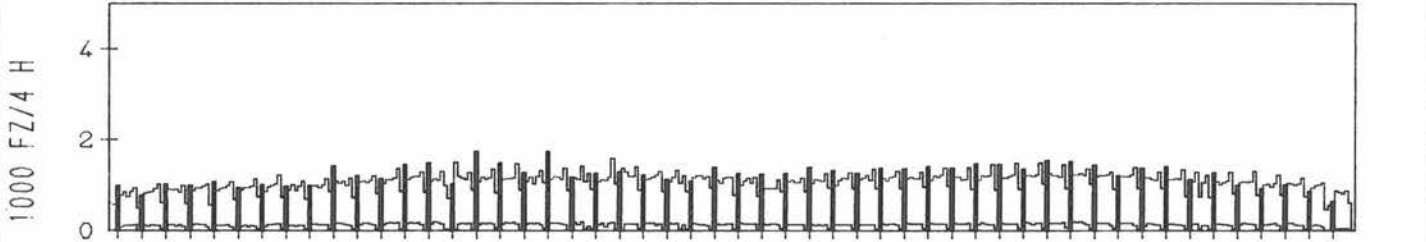
## RICHTUNG ÖST

DTV KFZ 3909  
DTV LKW 555 = 14.20 %  
MAX WERKTAG 5124 FR 28. 5.  
MAX FER-WKTAG 4951 FR 8. 10.  
MAX SO+FEITAG 5115 SO 9. 5.

### TÄGLICHE VERKEHRSMENGE



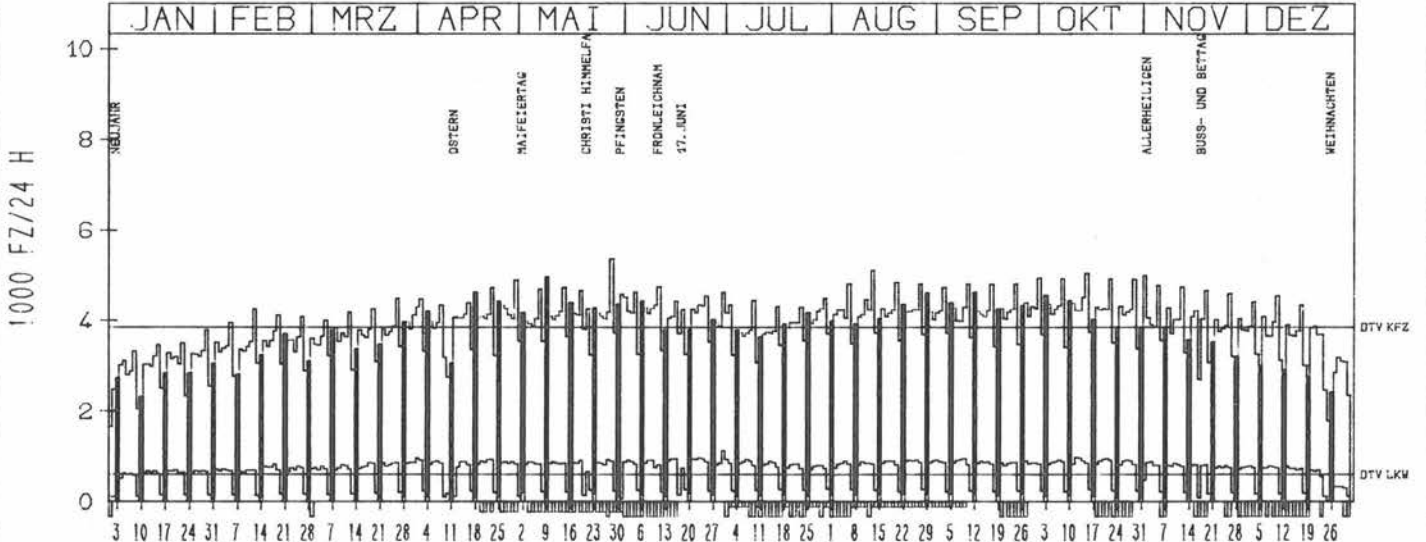
### VERKEHRSMENGEN 15-19 UHR



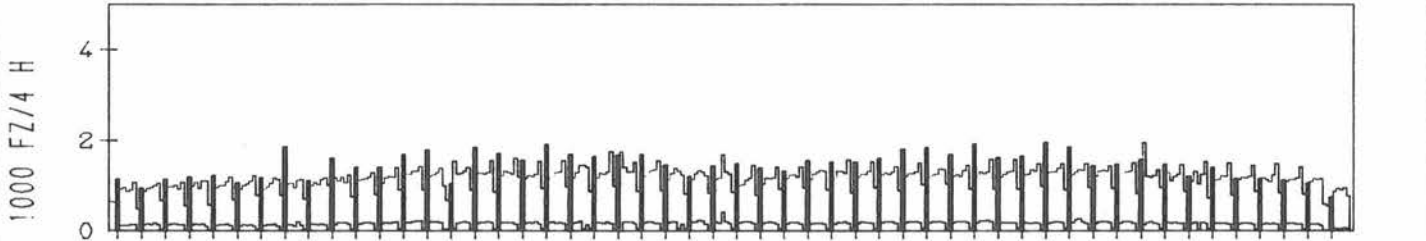
## RICHTUNG WEST

DTV KFZ 3857  
DTV LKW 609 = 15.79 %  
MAX WERKTAG 5060 FR 15. 10.  
MAX FER-WKTAG 5124 FR 13. 8.  
MAX SO+FEITAG 4631 SO 18. 4.

### TÄGLICHE VERKEHRSMENGE



### VERKEHRSMENGEN 15-19 UHR



# JAHRESGANGLINIEN 1982

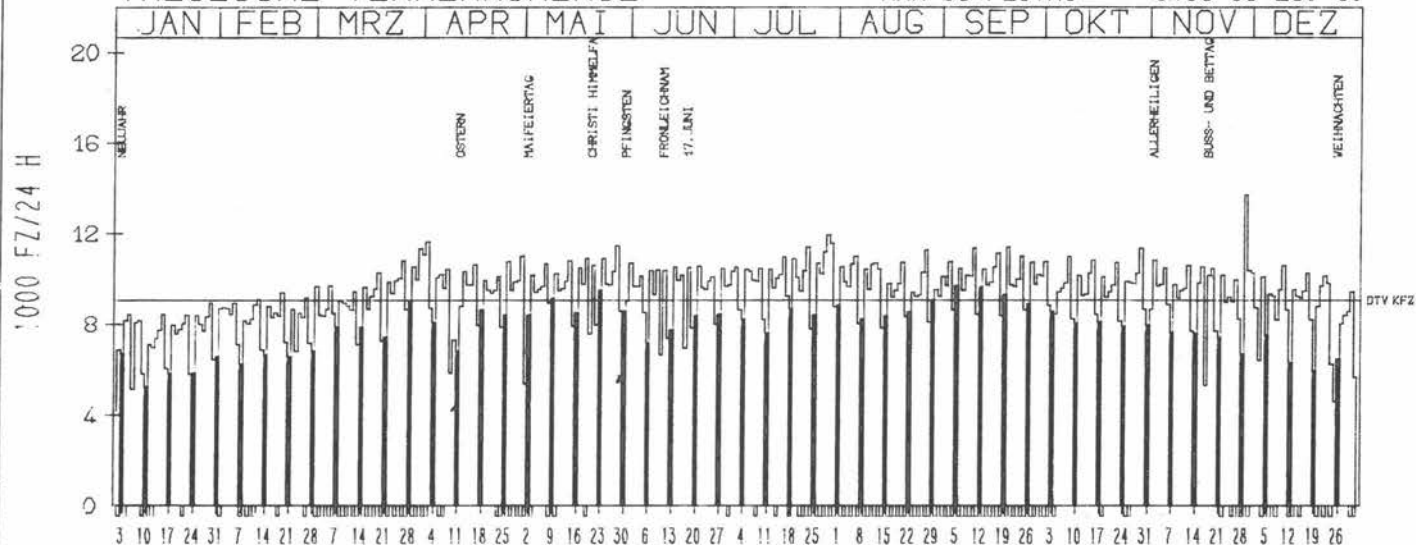
ZST: AMBERG ØST  
 NR.: 6537 9 590

LAND: BAYERN  
 STRASSE: B 85  
 KM: 16.0  
 NETZKNOTEN:


## RICHTUNG ØST

DTV KFZ 9079  
 MAX WERKTAG 11452 FR 28. 5.  
 MAX FER-WKTAG 10979 FR 16. 7.  
 MAX SO+FEITAG 9496 SO 23. 5.

### TÄGLICHE VERKEHRSMENGE



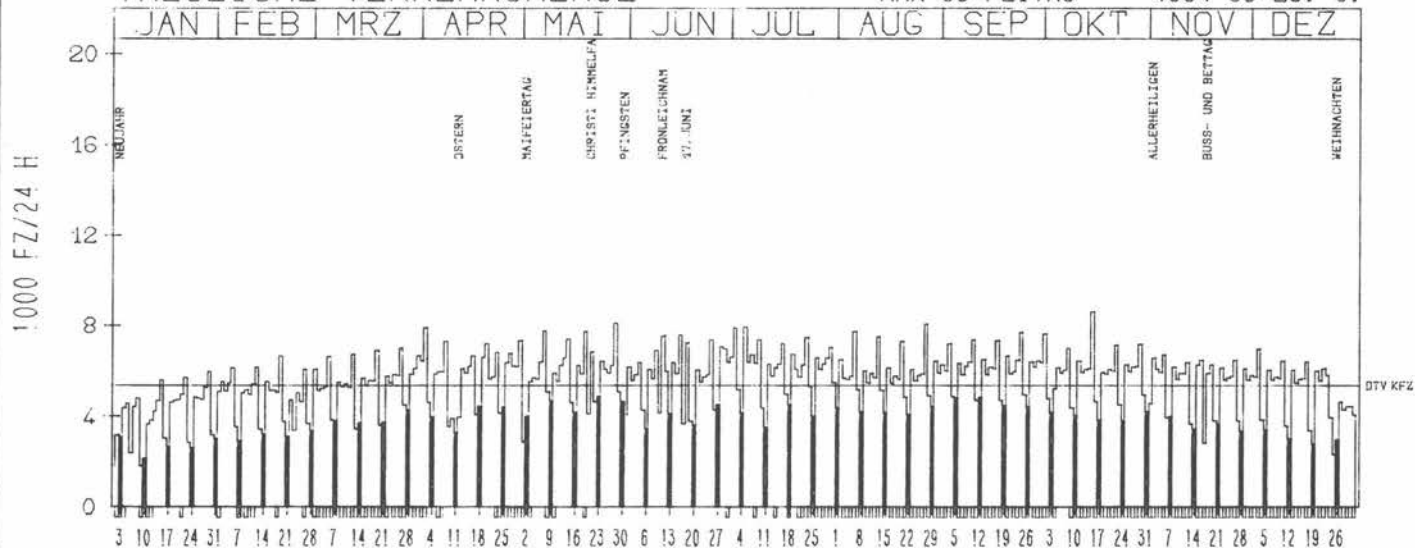
### VERKEHRSMENGEN 15-19 UHR



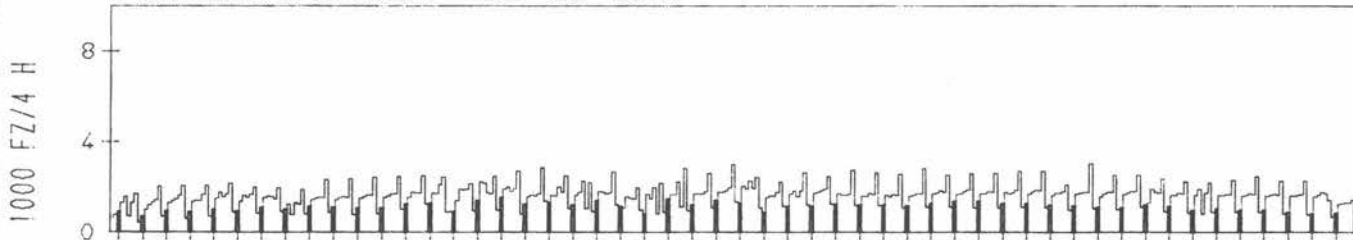
## RICHTUNG WEST

DTV KFZ 5391  
 MAX WERKTAG 8101 FR 28. 5.  
 MAX FER-WKTAG 7940 MO 5. 7.  
 MAX SO+FEITAG 4884 SO 23. 5.

### TÄGLICHE VERKEHRSMENGE



### VERKEHRSMENGEN 15-19 UHR



# JAHRESGANGLINIEN 1982

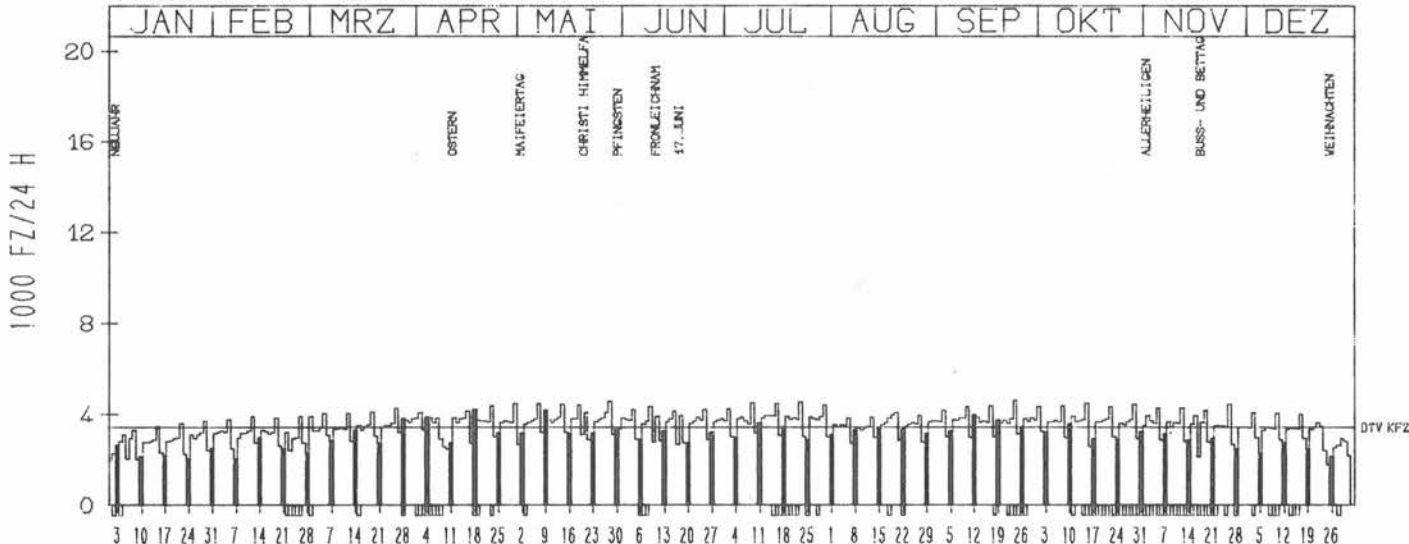
ZST: ZETTLITZ OST  
NR.: 5833 9 572

LAND: BAYERN  
STRASSE: B 173  
KM: 44.2  
NETZKNOTEN: 5833 007  
5833 005

## RICHTUNG OST

DTV KFZ 3420  
MAX WERKTAG 4565 FR 28. 5.  
MAX FER-WKTAG 4520 FR 23. 7.  
MAX SO+FEITAG 4156 SO 9. 5.

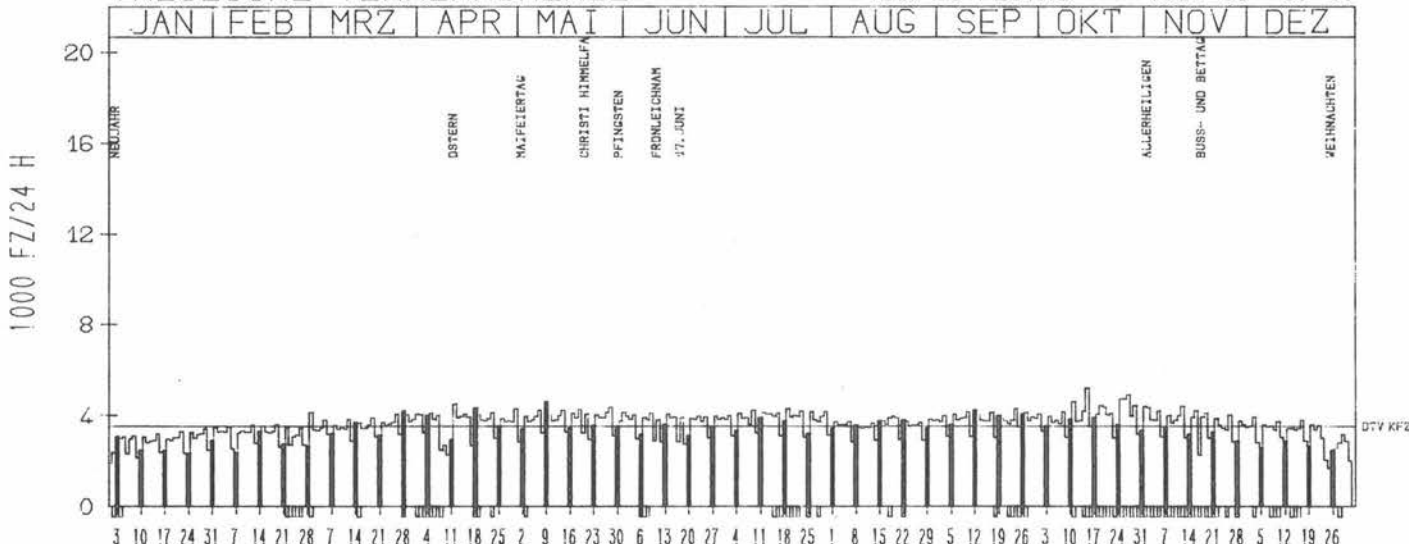
### TAEGLICHE VERKEHRSMENGE



## RICHTUNG WEST

DTV KFZ 3554  
MAX WERKTAG 4392 FR 28. 5.  
MAX FER-WKTAG 4238 FR 9. 7.  
MAX SO+FEITAG 4597 SO 9. 5.

### TAEGLICHE VERKEHRSMENGE



# JAHRESGANGLINIEN 1982

ZST: OLDENBURG(HÖLSTEIN)

LAND:  
STRASSE:  
KM:  
NETZKNOTEN:

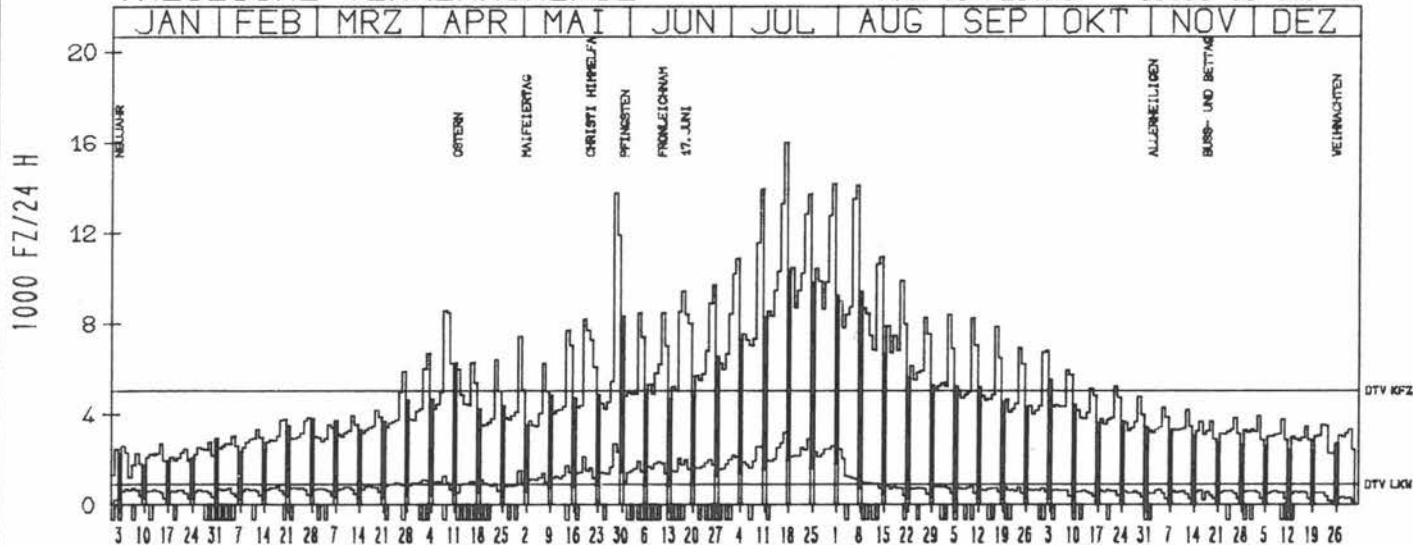
SCHLESWIG-HOLSTEIN  
B 207  
112.7

NR.: 1631 1 124

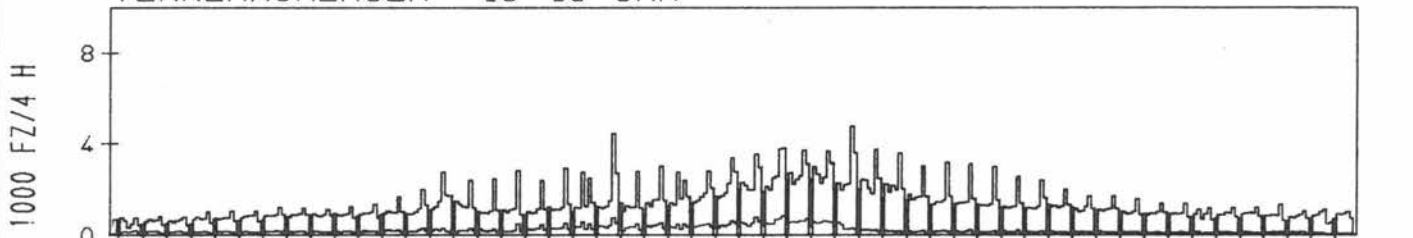
RICHTUNG NÖRD

DTV KFZ 5048  
DTV LKW 895 = 17.74 %  
MAX WERKTAG 13756 FR 28. 5.  
MAX FER-WKTAG 15982 SA 17. 7.  
MAX SO+FEITAG 10308 SO 18. 7.

TÄGLICHE VERKEHRSMENGE



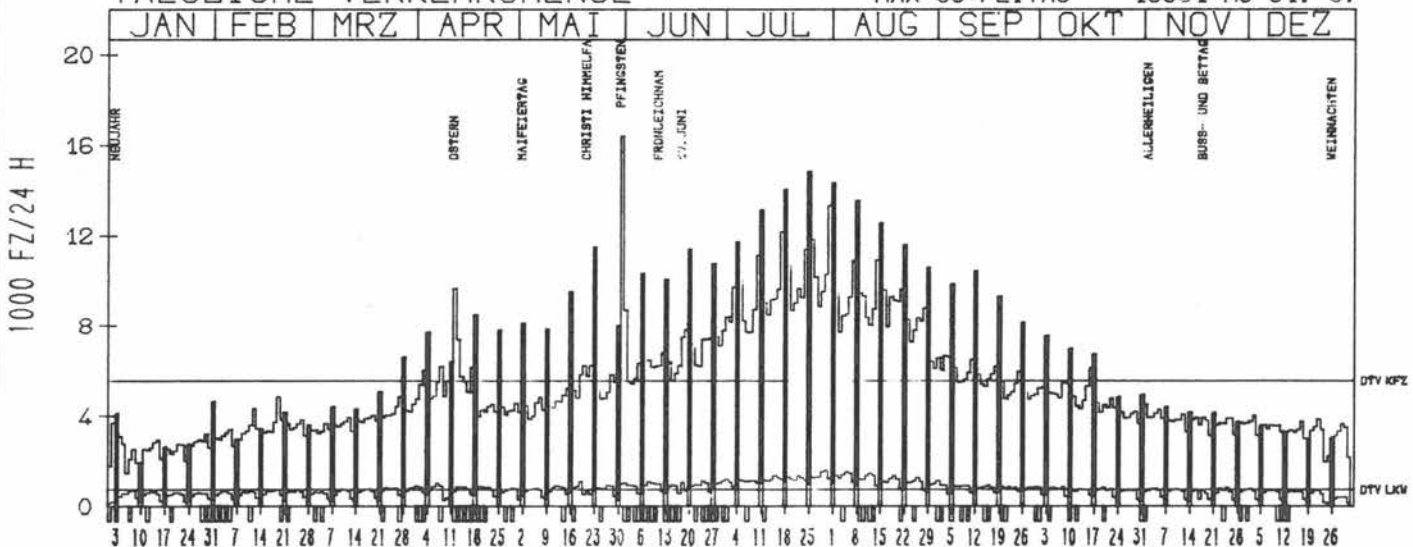
VERKEHRSMENGEN 15-19 UHR



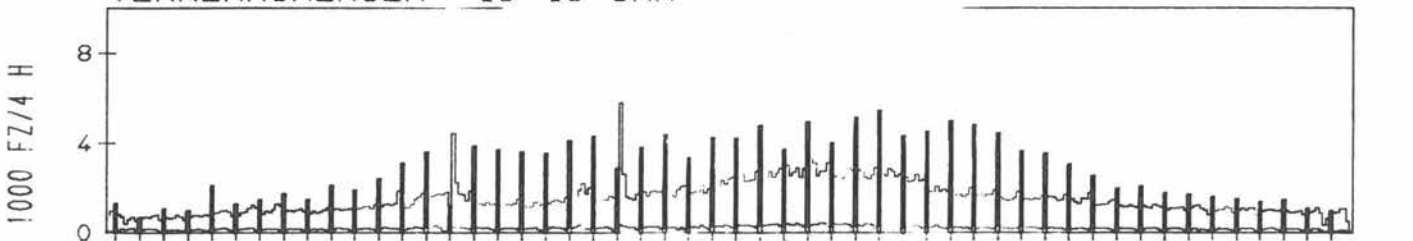
RICHTUNG SÜED

DTV KFZ 5565  
DTV LKW 740 = 13.29 %  
MAX WERKTAG 6811 SA 12. 6.  
MAX FER-WKTAG 13326 SA 31. 7.  
MAX SO+FEITAG 16391 MO 31. 5.

TÄGLICHE VERKEHRSMENGE



VERKEHRSMENGEN 15-19 UHR





# JAHRESGANGLINIEN 1982

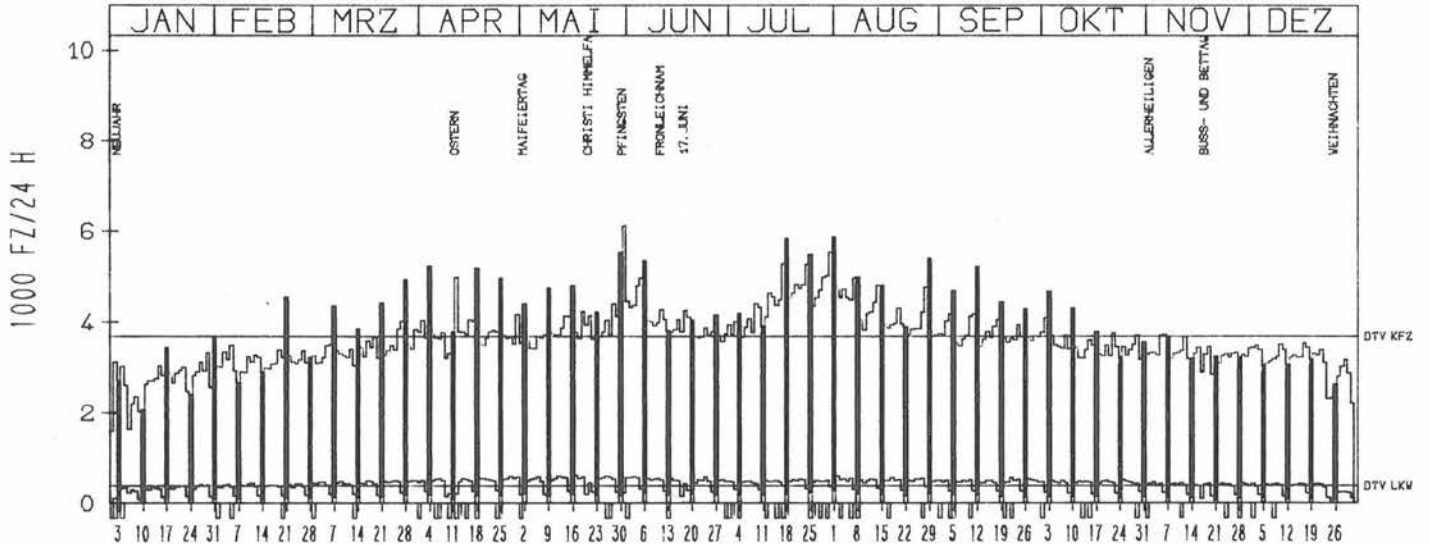
ZST: GROSS GROENAU  
NR.: 2130 1 142

LAND: SCHLESWIG-HOLSTEIN  
STRASSE: B 207  
KM: 12.9  
NETZKNOTEN:

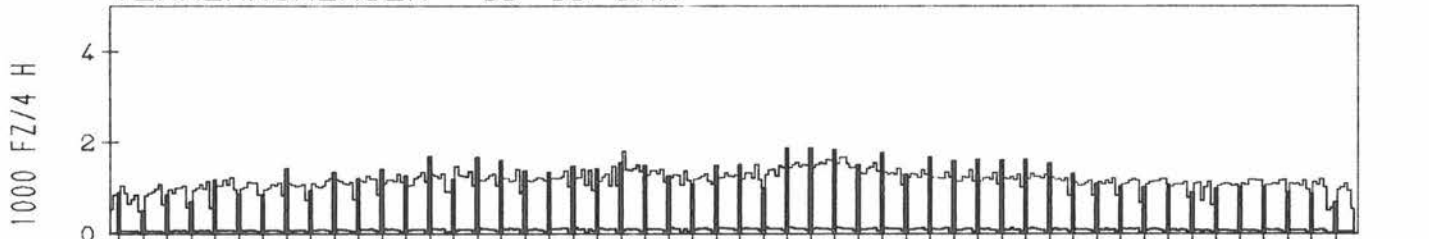
## RICHTUNG NÖRD

DTV KFZ 3675  
DTV LKW 380 = 10.35 %  
MAX WERKTAG 4958 SA 5. 6.  
MAX FER-WKTAG 5528 SA 31. 7.  
MAX SO+FEITAG 6110 MO 31. 5.

### TAEGLICHE VERKEHRSMENGE



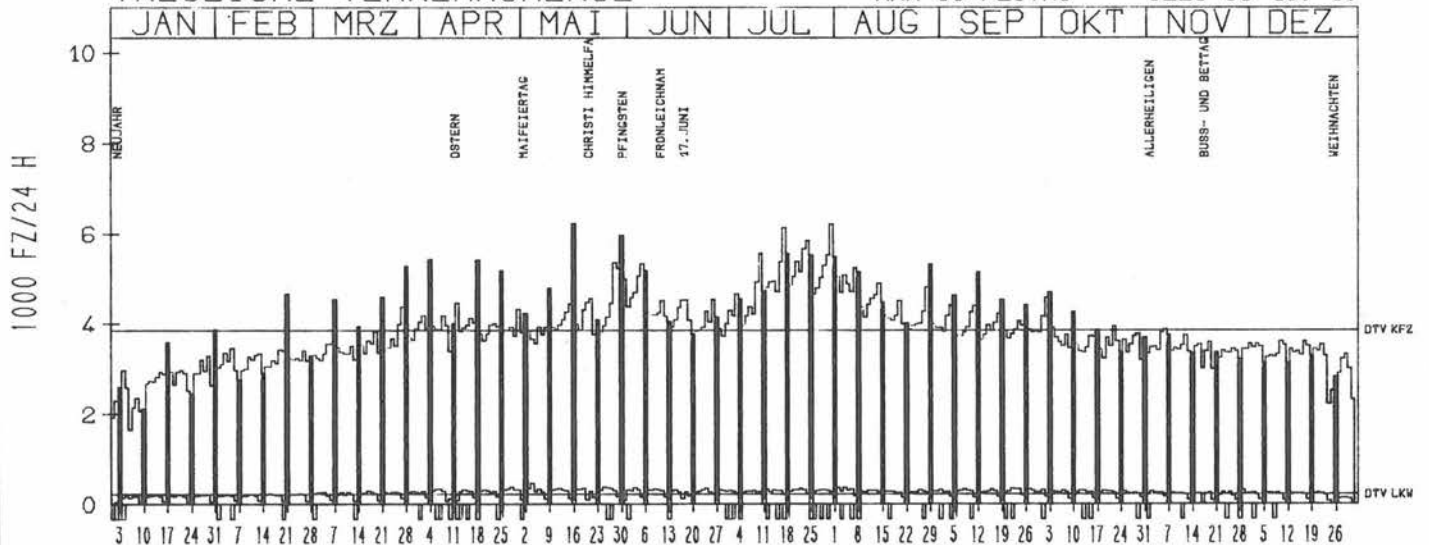
### VERKEHRSMENGEN 15-19 UHR



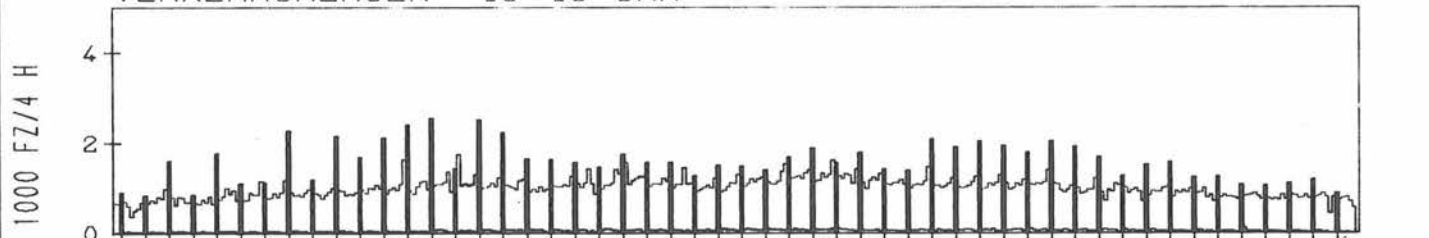
## RICHTUNG SÜED

DTV KFZ 3851  
DTV LKW 220 = 5.73 %  
MAX WERKTAG 5361 FR 28. 5.  
MAX FER-WKTAG 6213 SA 31. 7.  
MAX SO+FEITAG 6228 SO 16. 5.

### TAEGLICHE VERKEHRSMENGE



### VERKEHRSMENGEN 15-19 UHR



# JAHRESGANGLINIEN 1982

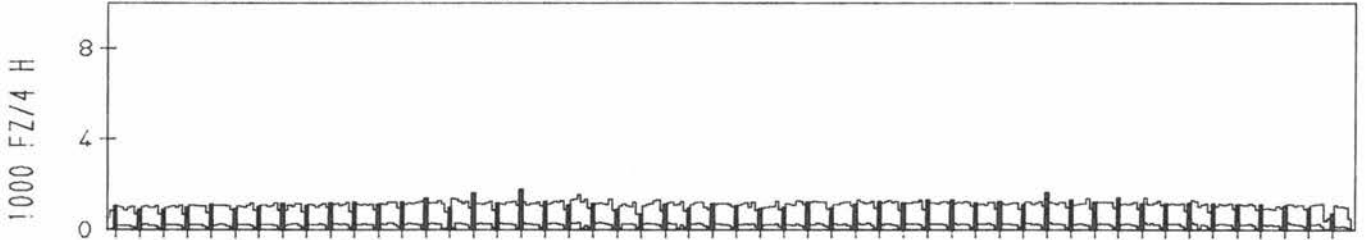
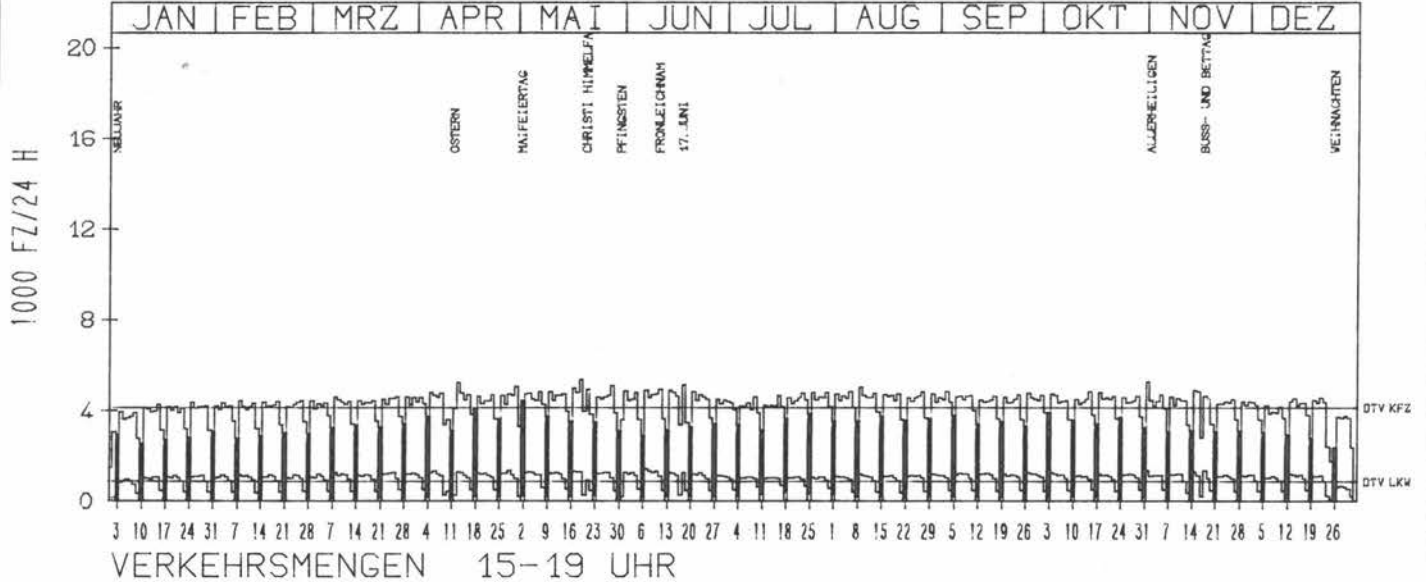
ZST: LINGEN 1  
NR.: 3409 3 327

LAND: NIEDERSACHSEN  
STRASSE: B 213  
KM: 6.3  
NETZKNOTEN:

## RICHTUNG OST

DTV KFZ 4149  
DTV LKW 864 = 20.83 %  
MAX WERKTAG 5373 MI 19. 5.  
MAX FER-WKTAG 5226 DI 13. 4.  
MAX SO+FEITAG 4450 SO 2. 5.

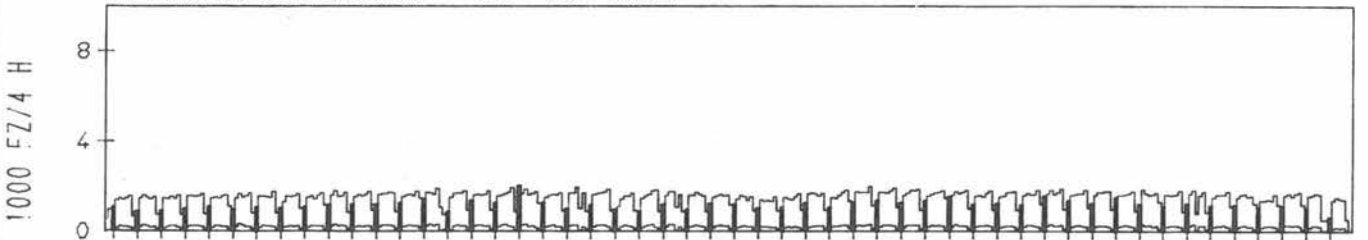
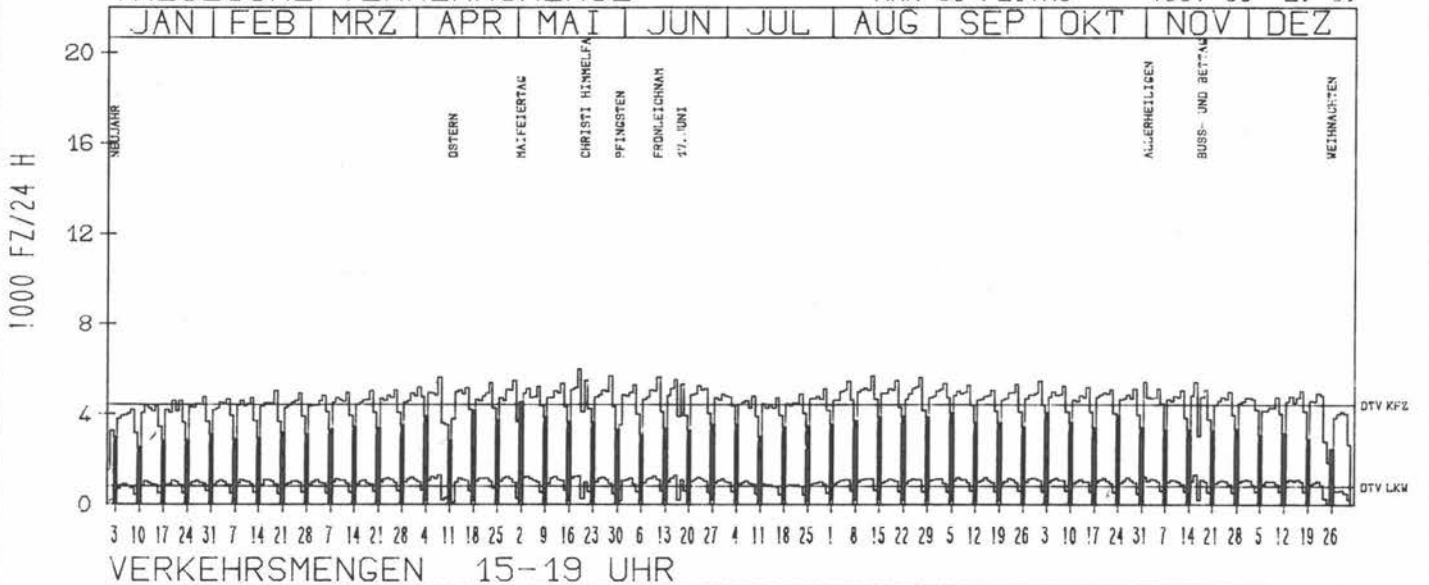
### TAEGLICHE VERKEHRSMENGE



## RICHTUNG WEST

DTV KFZ 4445  
DTV LKW 821 = 18.46 %  
MAX WERKTAG 6000 MI 19. 5.  
MAX FER-WKTAG 5718 FR 13. 8.  
MAX SO+FEITAG 4557 SO 2. 5.

### TAEGLICHE VERKEHRSMENGE



# JAHRESGANGLINIEN 1982

ZST: HOENNINGEN

NR.: 5507 7 050

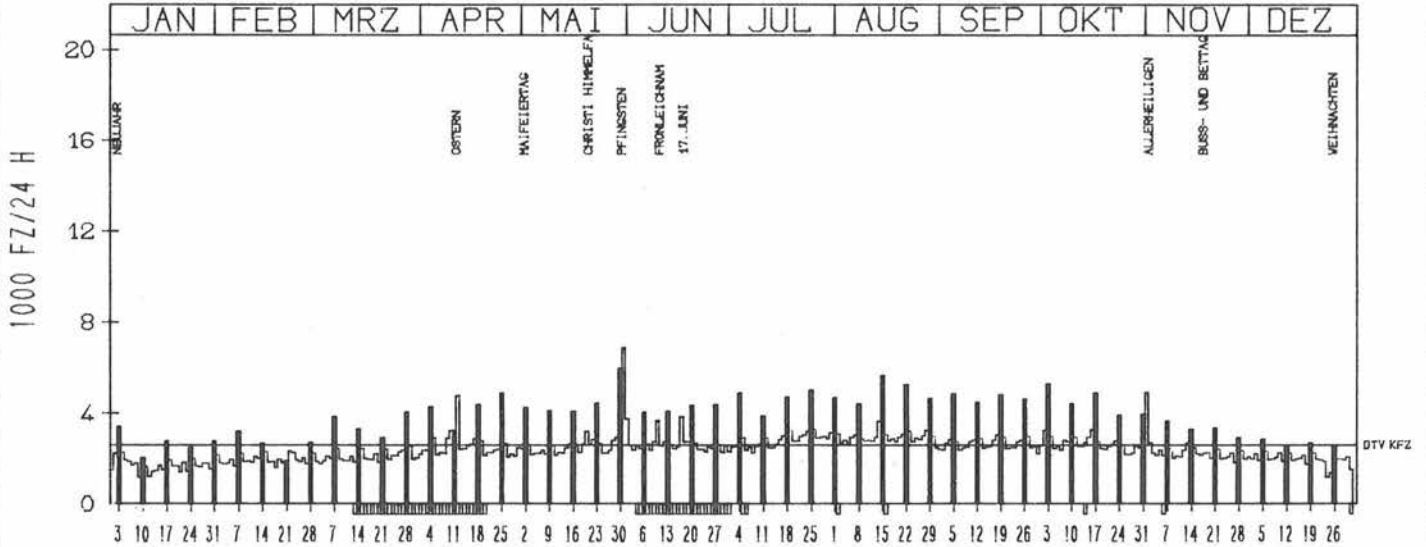
LAND:  
STRASSE:  
KM:  
NETZKNOTEN:

RHEINLAND-PFALZ  
B 257

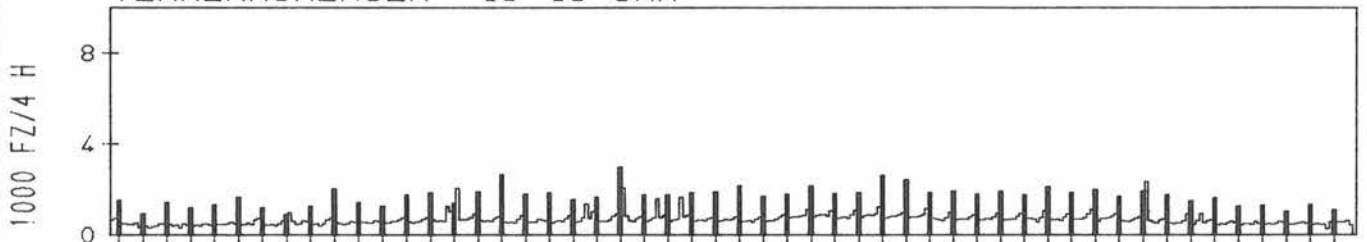
## RICHTUNG NÖRD

DTV KFZ 2613  
MAX WERKTAG 3262 SA 16. 10.  
MAX FER-WKTAG 3727 DI 1. 6.  
MAX SO+FEITAG 6854 MO 31. 5.

### TAEGLICHE VERKEHRSMENGE



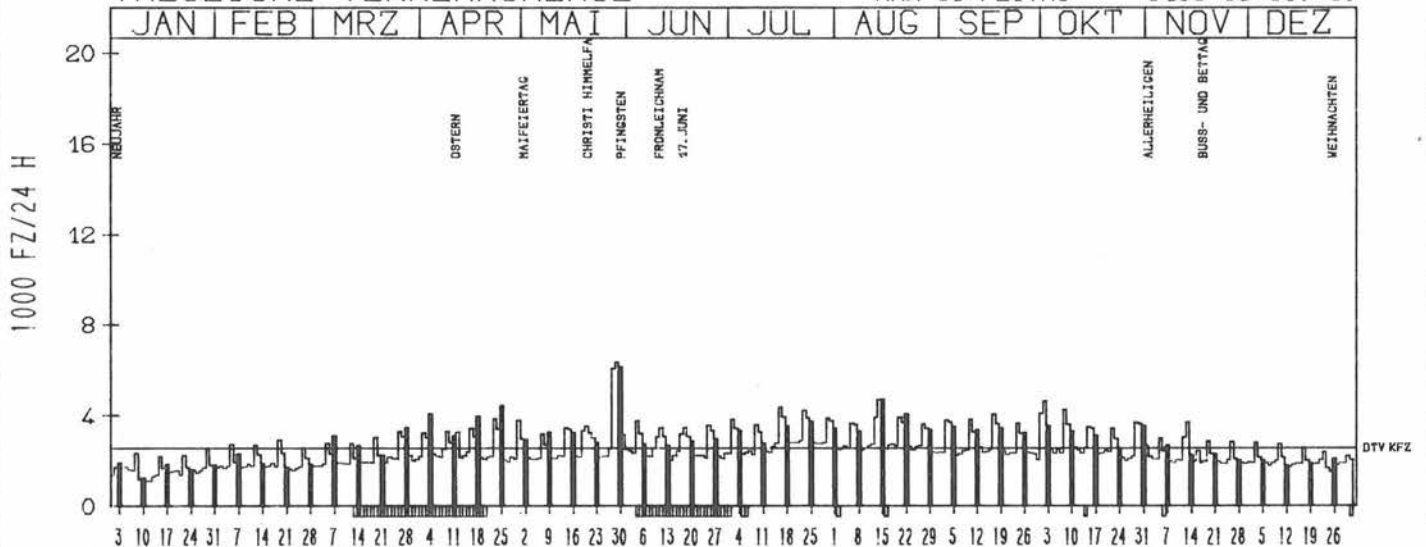
### VERKEHRSMENGEN 15-19 UHR



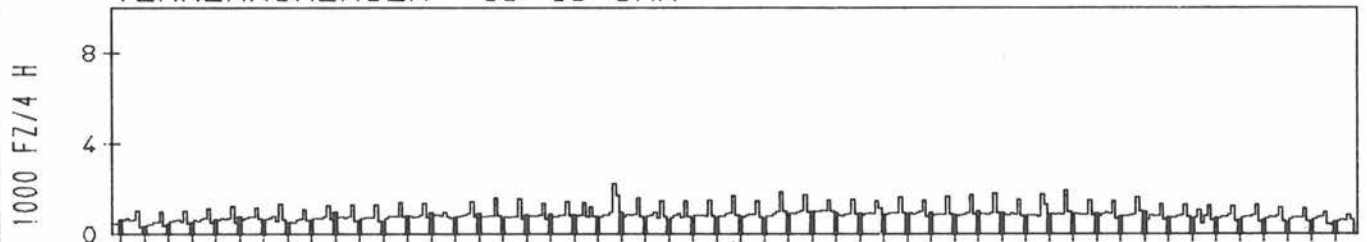
## RICHTUNG SÜED

DTV KFZ 2565  
MAX WERKTAG 6074 FR 28. 5.  
MAX FER-WKTAG 6352 SA 29. 5.  
MAX SO+FEITAG 6138 SO 30. 5.

### TAEGLICHE VERKEHRSMENGE



### VERKEHRSMENGEN 15-19 UHR



# JAHRESGANGLINIEN 1982

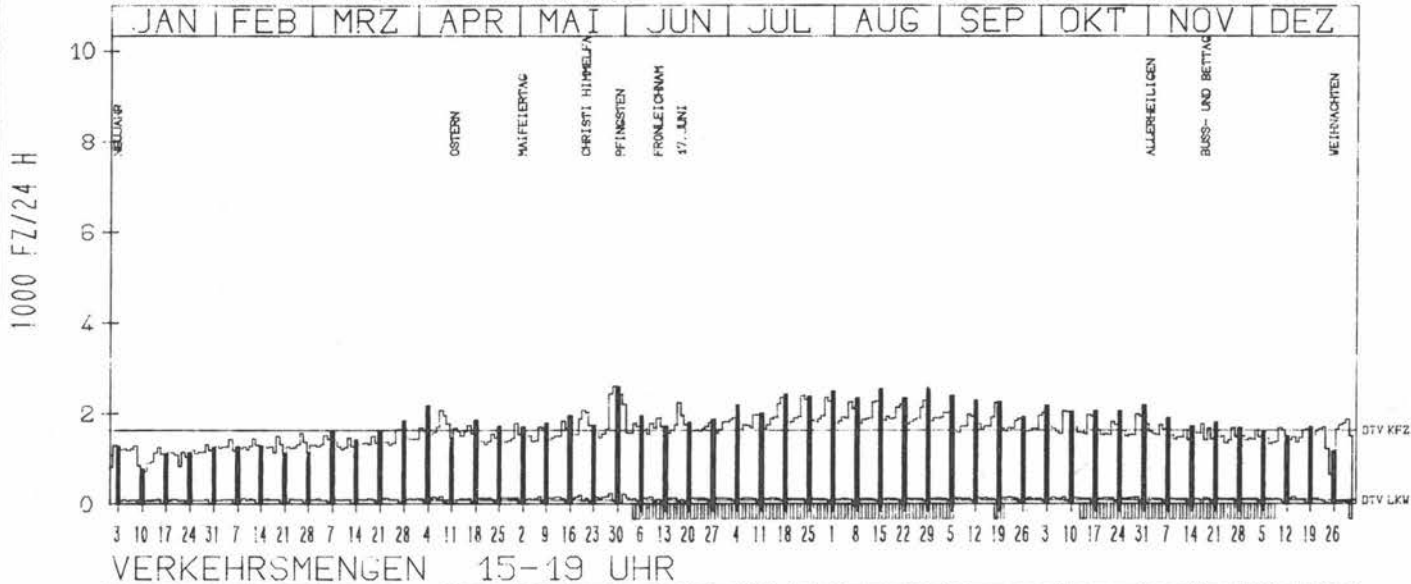
ZST: IRREL  
 NR.: 6104 7 139 (7039)

LAND: RHEINLAND-PFALZ  
 STRASSE: B 257  
 KM: 10.6  
 NETZKNOTEN: 6104 030  
 6004 043

## RICHTUNG SUED

DTV KFZ 1639  
 DTV LKW 91 = 5.58 %  
 MAX WERKTAG 2433 FR 28. 5.  
 MAX FER-WKTAG 2603 SA 29. 5.  
 MAX SO+FEITAG 2592 SO 30. 5.


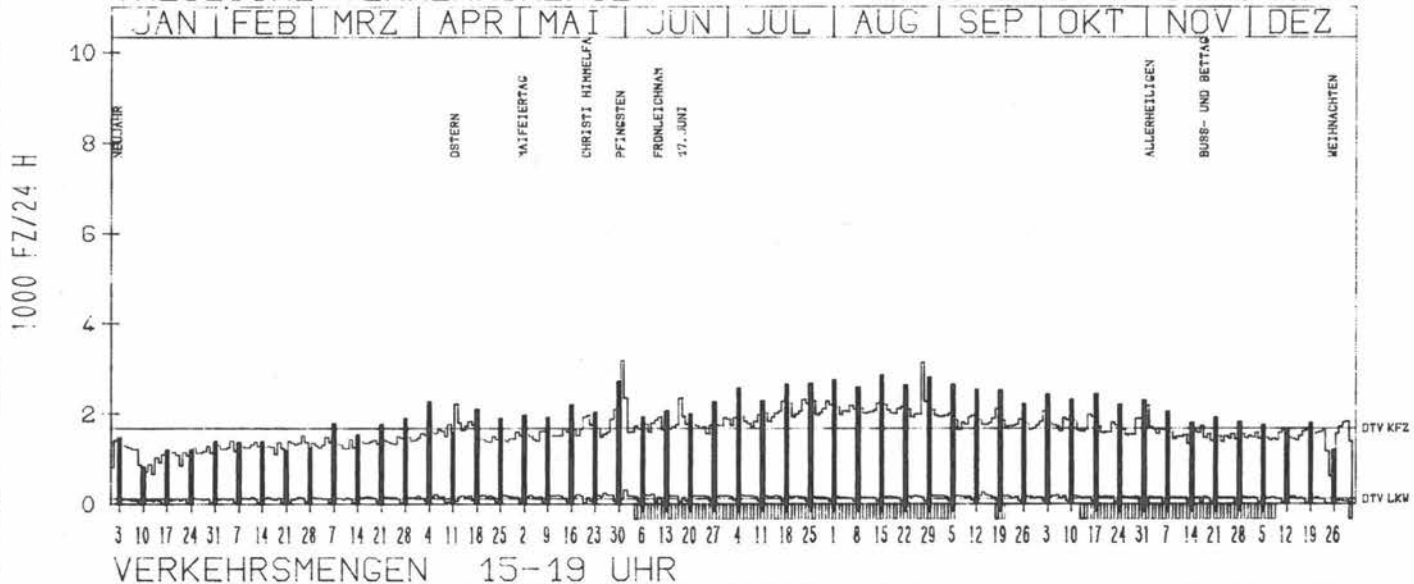
### TAEGLICHE VERKEHRSMENGE



## RICHTUNG NORD

DTV KFZ 1693  
 DTV LKW 125 = 7.41 %  
 MAX WERKTAG 2064 SA 2. 10.  
 MAX FER-WKTAG 2357 DI 1. 6.  
 MAX SO+FEITAG 3174 MO 31. 5.

### TAEGLICHE VERKEHRSMENGE



# JAHRESGANGLINIEN 1982


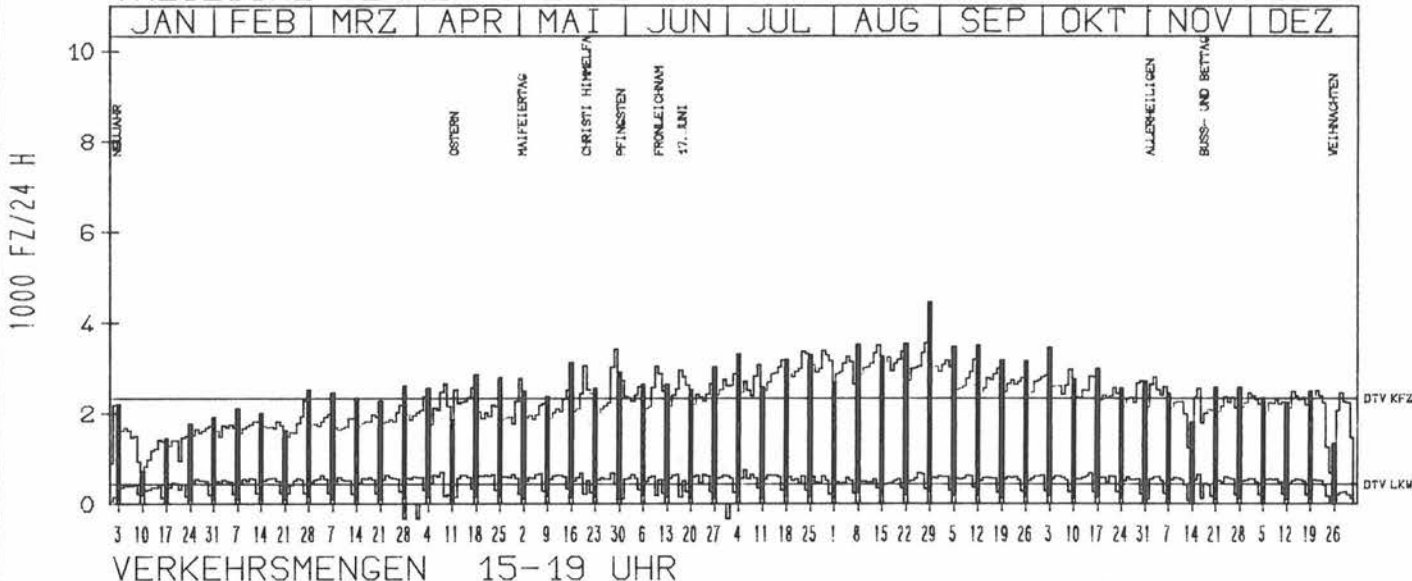
ZST: NENNIG ØST  
NR.: 6404 0 393

LAND: SAARLAND  
STRASSE: B 406  
KM: 3.8  
NETZKNOTEN: 6404 259  
6404 252

## RICHTUNG WEST

DTV KFZ 2342  
DTV LKW 433 = 18.49 %  
MAX WERKTAG 3424 SA 29. 5.  
MAX FER-WKTAG 3552 SA 28. 8.  
MAX SO+FEITAG 4457 SO 29. 8.

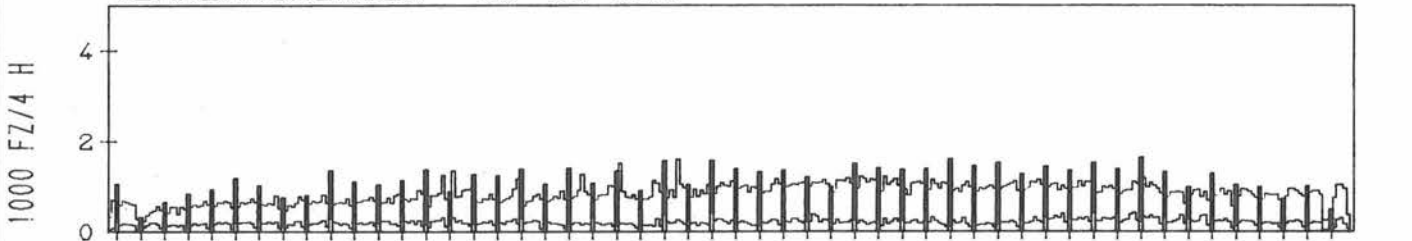
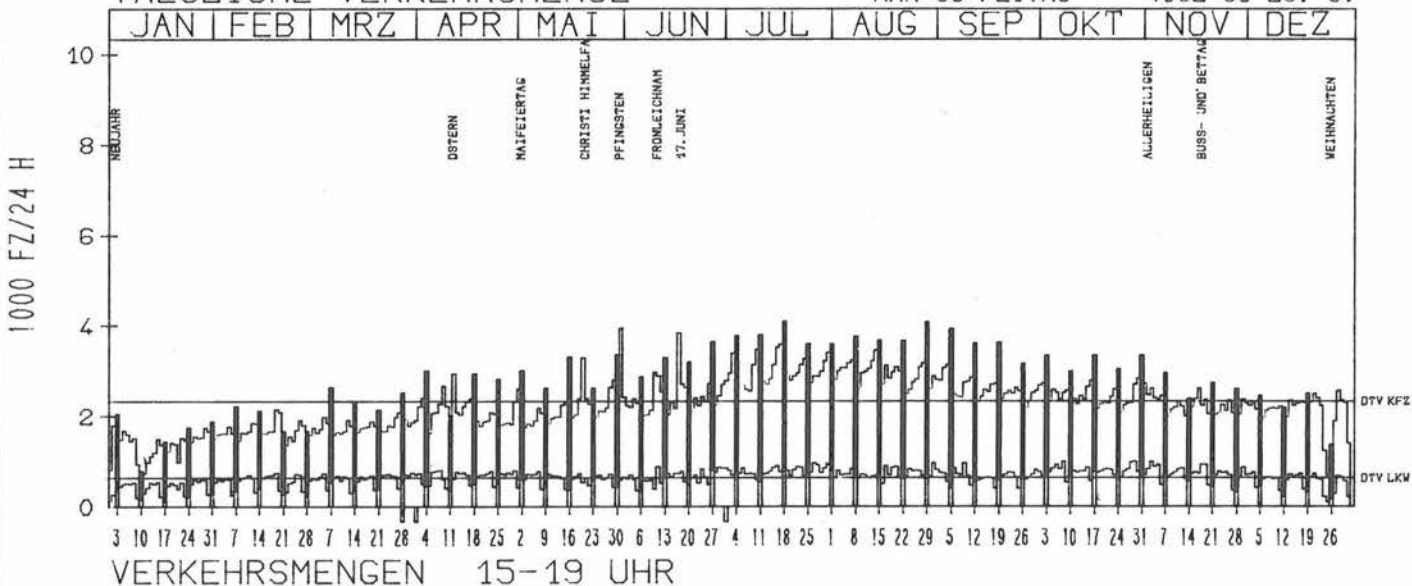
### TAEGLICHE VERKEHRSMENGE



## RICHTUNG ØST

DTV KFZ 2340  
DTV LKW 640 = 27.34 %  
MAX WERKTAG 2889 FR 11. 6.  
MAX FER-WKTAG 3584 SA 17. 7.  
MAX SO+FEITAG 4092 SO 29. 8.

### TAEGLICHE VERKEHRSMENGE





# JAHRESGANGLINIEN 1982

ZST: NEUHAUS  
 NR.: 7546 9 870

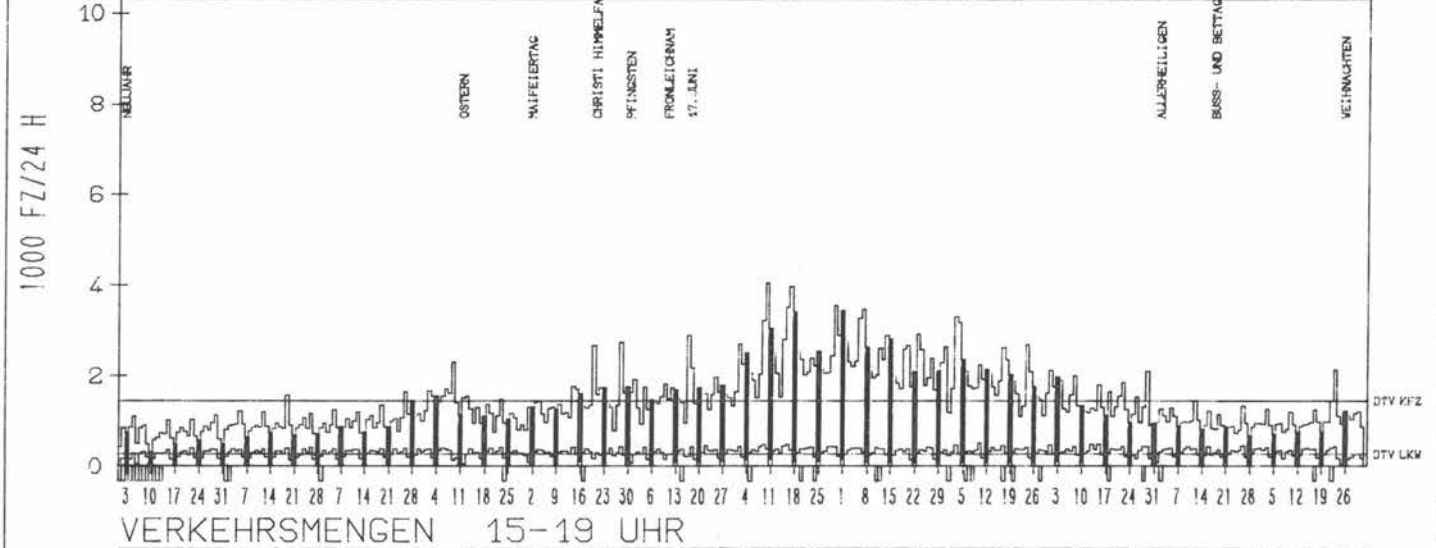
LAND: BAYERN  
 STRASSE: B 512  
 KM:  
 NETZKNOTEN: 7546 011  
 7546 013

## RICHTUNG OST

DTV KFZ 1444  
 DTV LKW 276 = 19.12 %  
 MAX WERKTAG 2734 FR 28. 5.  
 MAX FER-WKTAG 4041 SA 10. 7.  
 MAX SO+FEITAG 3427 SO 1. 8.

### TAEGLICHE VERKEHRSMENGE

JAN | FEB | MRZ | APR | MAI | JUN | JUL | AUG | SEP | OKT | NOV | DEZ



## RICHTUNG WEST

DTV KFZ 1805  
 DTV LKW 345 = 19.10 %  
 MAX WERKTAG 3454 SA 29. 5.  
 MAX FER-WKTAG 6436 SA 31. 7.  
 MAX SO+FEITAG 2754 SO 15. 8.

### TAEGLICHE VERKEHRSMENGE

JAN | FEB | MRZ | APR | MAI | JUN | JUL | AUG | SEP | OKT | NOV | DEZ

