

Straßen- verkehrs- zählungen

Heft

25

1982

**Jahresganglinien 1981
Langzeitzählstellen**

**Herausgegeben
im Auftrage des Bundesministers für Verkehr
von der Bundesanstalt für Straßenwesen**

Straßen- verkehrs-zählungen

Heft

25

1982

Jahresganglinien 1981 Langzeitzählstellen

Peter Blonien
Rosemarie Schmidt

Herausgegeben
im Auftrage des Bundesministers für Verkehr
von der Bundesanstalt für Straßenwesen, Köln

ISSN 0173 - 2501 **Straßenverkehrs-zählungen**
ISSN 0173 - 2544 **Jahresganglinien**

In der Reihe **Straßenverkehrszählungen** sind bisher erschienen (ISSN 0173 – 2501):

- Heft 1 (1976) **Verzeichnis der Langzeitzählstellen** (vergriffen)
- Heft 2 (1976) **Pkw-Lkw-Unterscheidung bei Langzeitzählstellen**
Burger (vergriffen)
- Heft 3 (1976) **Jahresauswertung 1975-Langzeitzählstellen**
Eichberg, Marklein (vergriffen)
- Heft 4 (1976) **Erhebungs- und Hochrechnungsmethodik der Straßenverkehrszählungen 1975 in der Bundesrepublik Deutschland**
Schmidt
- Heft 5 (1976) **Ergebnisse der Straßenverkehrszählungen 1975 für die Bundesfernstraßen in der Bundesrepublik Deutschland**
- Heft 6 (1976) **Jahresfahrleistungen und mittlere DTV-Werte aus den Ergebnissen der Straßenverkehrszählung 1975 in der Bundesrepublik Deutschland**
- Heft 7 (1977) **Jahresauswertung 1976-Langzeitzählstellen**
Eichberg, Marklein (vergriffen)
- Heft 8 (1978) **Jahresauswertung 1977-Langzeitzählstellen**
Eichberg, Marklein
- Heft 9 (1978) **Jahresganglinien 1977-Langzeitzählstellen**
Marklein
- Heft 10 (1979) **Verkehrsaufkommen auf Bundesautobahnen an Feier- und Ferienspitzentagen 1978**
Heidemann
Stündliche Belastung des Verkehrs an Langzeitzählstellen in der Hauptreisezeit 1978
Marklein
- Heft 11 (1979) **Jahresauswertung 1978-Langzeitzählstellen**
Eichberg, Marklein
- Heft 12 (1979) **Jahresganglinien 1978-Langzeitzählstellen**
Marklein
- Heft 13 (1979) **Straßenverkehrszählung 1978 in der Bundesrepublik Deutschland – Erhebungs- und Hochrechnungsmethodik**
Draeger, Marklein, Lensing, Schmidt (vergriffen)
- Heft 14 (1979) **Straßenverkehrszählung 1978 in der Bundesrepublik Deutschland – Ergebnisse für die Bundesfernstraßen**
- Heft 15 (1979) **Straßenverkehrszählung 1978 in der Bundesrepublik Deutschland – Jahresfahrleistungen und mittlere DTV-Werte**
Draeger
- Heft 16 (1979) **Periodische Analyse des Verkehrsablaufes im Autobahnnetz**
Keller, Linde, Eichberg, Heidemann
- Heft 17 (1980) **Jahresauswertung 1979-Langzeitzählstellen**
Heidemann
- Heft 18 (1980) **Jahresganglinien 1979-Langzeitzählstellen**
Heidemann, Schmidt
- Heft 19 (1981) **Jahresauswertung 1980-Langzeitzählstellen**
Heidemann, Wimber
- Heft 20 (1981) **Jahresganglinien 1980-Langzeitzählstellen**
Heidemann, Wimber
- Heft 21 (1981) **Straßenverkehrszählungen 1980 in der Bundesrepublik Deutschland – Erhebungs- und Hochrechnungsmethodik**
Lensing, Schmidt
- Heft 22 (1981) **Straßenverkehrszählungen 1980 in der Bundesrepublik Deutschland – Ergebnisse für die Bundesfernstraßen**
Heidemann, Wimber
- Heft 22a (1981) **Straßenverkehrszählungen 1980 in der Bundesrepublik Deutschland – Zählstellenkarte für die Bundesautobahnen und Bundesstraßen Verkehrsstärkenkarte für Bundesautobahnen und Bundesstraßen**
- Heft 23 (1981) **Straßenverkehrszählungen 1980 in der Bundesrepublik Deutschland – Jahresfahrleistungen und mittlere DTV-Werte**
Lensing, Schmidt, Heidemann, Wimber

- Heft 24 (1982) **Jahresauswertung 1981-Langzeitzählstellen (ISSN 0173 – 2536)**
Blonien, Heidemann, Wimber
- Heft 24a (1982) **Jahresauswertung 1981-Langzeitzählstellen – Verkehrsstärkenkarte für Bundesautobahnen –**
- Heft 25 (1982) **Jahresganglinien 1981-Langzeitzählstellen (ISSN 0173 – 2544)**
Blonien, Schmidt
- Heft 26 (1982) **Typisierung von Verkehrsstärkeganglinien durch clusteranalytische Verfahren**
Heidemann, Wimber

Außer der Reihe **Straßenverkehrszählungen** werden noch folgende Veröffentlichungen herausgegeben, in denen über Forschungen aus dem Bereich des Bundesministers für Verkehr berichtet wird:

- **Schriftenreihe**
- **Forschung Stadtverkehr**
- **Forschung Straßenbau und Straßenverkehrstechnik**
- **Unfall- und Sicherheitsforschung im Straßenverkehr**

**Bundesanstalt für Straßenwesen, Bereich Straßenverkehrstechnik, 5000 Köln 51, Brühler Str. 1, Tel. (02 21) 37 02-457
Telex 08 882189 bas d · Druck: Druck- und Verlags-GmbH Becher Brühl, 5040 Brühl**

<u>Inhaltsverzeichnis</u>	Seite
1. Allgemeines	7
2. Datenaufbereitung und Ganglinienauswahl	17
3. Erläuterungen zu den Ganglinien-Grafiken	9
4. Literatur	12
5. Zählstellenverzeichnis der Ganglinien-Grafiken	13
6. Ganglinien-Grafiken	25

1. Allgemeines

In diesem Heft sind von ausgewählten Langzeitzählstellen auf Bundesautobahnen und Bundesstraßen die 1981 ermittelten täglichen Verkehrsstärken für die Zeitbereiche 0-24 Uhr und 15-19 Uhr als Balkendiagramme (Jahresganglinien) dargestellt.

Aus diesen Grafiken lassen sich neben den absoluten Verkehrsstärken der einzelnen Tage die Streubreite dieser Werte und die Strukturen des Wochen- und Jahresverkehrs erkennen. Diese Informationen ermöglichen zusammen mit den statistischen Daten der Jahresauswertung 1981 [1] und weiterer Strukturdaten (z.B. Lage der Zählstellen zu Ballungsräumen) die verkehrsbezogene Analyse der Funktionen von Streckenabschnitten.

2. Datenaufbereitung und Ganglinienauswahl

Als Rohdaten dienten die bei der Bundesanstalt für Straßenwesen gespeicherten Stundenverkehrsstärken des Jahres 1981. Im Rahmen der Jahresauswertung 1981 wurden hieraus Datenreihen der täglichen Verkehrsstärke berechnet und durch Plausibilitätstest von Ausreißerwerten bereinigt.

Lückenhafte Datenreihen konnten durch Interpolation geschätzter Tagesverkehrsstärken weitgehend vervollständigt werden. Das Interpolationsverfahren ist in [1] näher beschrieben. Es berücksichtigt zeitliche und räumliche Einflüsse und lieferte für fast alle Zählstellen lückenlose und plausible Datenreihen. Die interpolierten Tageswerte dienen vor allem zur Ermittlung unverzerrter jahresbezogener Ergebnisse (z.B. DTV- und MSV-Werte) auch aus unvollständigen Datenreihen. Der einzelne Schätzwert kann jedoch zeitlich und räumlich begrenzte Einflüsse nicht in vollem Umfang wiedergeben. Dieser Sachverhalt muß bei der Betrachtung von einzelnen interpolierten Tageswerten berücksichtigt werden, die in den Grafiken besonders gekennzeichnet sind. Die Berechnung von Stundenverkehrsstärken aus Interpolationswerten erfolgte mit Hilfe der spezifischen Stundenverteilung einer Zählstelle im sogenannten "Normalzeitbereich" (geringe Urlaubs- und Witterungseinflüsse; vgl. [1]).

Auf den Seiten 25 bis 393 des Heftes sind die Jahresganglinien von 159 der 274 ausgewerteten Zählstellen auf Bundesautobahnen und 210 der 317 ausgewerteten Zählstellen auf Bundesstraßen dargestellt.

Die Ganglinien wurden so ausgewählt, daß sich, besonders für Straßen mit überregionaler Bedeutung, möglichst für den gesamten Streckenverlauf ein Funktionsbild ersehen läßt. Auf Streckenzügen mit mehreren Zählstellen wurden diejenigen berücksichtigt, die sich von den benachbarten Zählstellen weniger in der Höhe des Verkehrsaufkommens als vielmehr in der Struktur des Jahres- und Wochenverkehrs unterscheiden.

Die Grafiken sind folgendermaßen sortiert:

1. Kriterium: Autobahn vor Bundesstraße
2. Kriterium: aufsteigend nach Straßenummer
3. Kriterium: geographische Lage
 - von Nord nach Süd
 - von West nach Ost

Durch diese Sortierfolge lassen sich die räumliche Entwicklung des Verkehrsaufkommens und Funktionsänderungen im Streckenverlauf an Hand benachbarter Grafiken verfolgen.

Streckenverläufe und Zählstellenlagen sind aus den in [1] befindlichen Karten und bei Autobahnen zusätzlich aus der Verkehrsstärkekarte für Bundesautobahnen 1981 [2] zu ersehen.

Ein Verzeichnis der Zählstellen, von denen Ganglinien in diesem Heft dargestellt sind, befindet sich auf den Seiten 13 bis 23 mit Straßenbezeichnung, Lagekilometer, Zählstellenummer, Bundesland, Zählstellename, Richtungszielen und Seitennummer der zugehörigen Grafik als Information.

Die Ganglinien ausgewerteter Zählstellen (vgl. [1]), die in diesem Band nicht erscheinen, können bei der Bundesanstalt für Straßenwesen angefordert werden.

3. Erläuterungen zu den Ganglinien-Grafiken

Jede Grafik enthält Angaben zur Zählstelle, vier Schaubilder mit Darstellungen von Jahresganglinien und einige ausgesuchte statistische Daten.

Angaben zur Zählstelle:

- ZST : Zählstellename
- NR. : Zählstellenummer
 - 8-stellige Zahl mit folgendem Aufbau:
 - Ziffer 1-4: Nummer des TK-Blattes (topographische Karte 1:25000), das den Ort der Zählstelle enthält
 - Ziffer 5-8: BAST-Kennung
- LAND : Bundesland, in dem die Zählstelle liegt
- STRASSE : Straßenklasse (A $\hat{=}$ Autobahn, B $\hat{=}$ Bundesstraße) und Straßenummer, ggfs. mit Straßenummer-Zusatz
- KM : Lagekilometer
- NETZKNOTEN: Netzknotennummer der benachbarten Knoten

Darstellung der Jahresganglinien:

In vier Schaubildern sind von oben nach unten folgende Ganglinien dargestellt:

Schaubild 1: Jahresganglinie der Kfz-Verkehrsstärke in der ersten Richtung für den Zeitbereich 0-24 Uhr

Schaubild 2: Jahresganglinie der Kfz-Verkehrsstärke in der ersten Richtung für den Zeitbereich 15-19 Uhr

Schaubild 3: Jahresganglinie der Kfz-Verkehrsstärke in der zweiten Richtung für den Zeitbereich 0-24 Uhr

Schaubild 4: Jahresganglinie der Kfz-Verkehrsstärke in der zweiten Richtung für den Zeitbereich 15-19 Uhr

Bei Zählstellen mit Lkw-Unterscheidung sind zusätzlich in den Schaubildern die Ganglinien der ermittelten Lkw-Verkehrsstärken miteingezeichnet.

Linien parallel zur Zeitachse markieren die durchschnittliche tägliche Verkehrsstärke (DTV) in den einzelnen Richtungen.

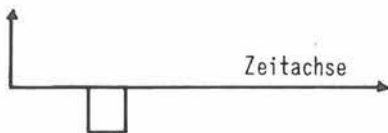
Die für einen Tag ermittelten Verkehrsstärken sind als Balken dargestellt, wobei die Balkenhöhe die jeweilige Verkehrsstärke widerspiegelt. Um Verkehrsstärken, die auf Zählwerten basieren, von interpolierten Werten (vgl. 2) unterscheiden zu können, sind in den Schaubildern 1 und 3 (Zeitbereich 0-24 Uhr) bei geschätzten Verkehrsstärken unterhalb der Zeitachse sogenannte "Interpolationsbalken" in unterschiedlicher Höhe eingezeichnet. Die einzelnen Balkenhöhen haben dabei folgende Bedeutung:

Interpolationsbalken:

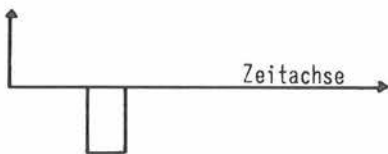


Bedeutung:

Kfz-Verkehrsstärke aus Zählwerten ermittelt, Lkw-Verkehrsstärke geschätzt (Bsp.: Grafik S. 29)



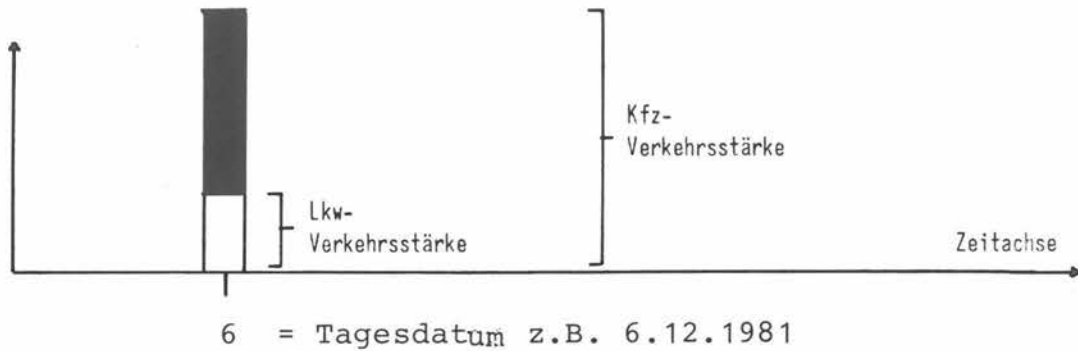
Kfz-Verkehrsstärke geschätzt, Lkw-Verkehrsstärke aus Zählwerten ermittelt (Bsp.: Grafik S. 31)



Kfz- und Lkw-Verkehrsstärke geschätzt (Bsp.: Grafik S. 25)

Um die zeitliche Orientierung zu erleichtern und die Struktur des Wochenverkehrs stärker hervorzuheben, sind an Sonntagen die Verkehrsstärkebalken geschwärzt und unterhalb der Zeitachse die zugehörigen Tagesdaten angegeben. Bei Zählstellen mit Lkw-Unterscheidung ist entsprechend der Lkw-Verkehrsstärke die Schwärzung unterbrochen.

Beispiel:



Damit auf Grund des unterschiedlichen Verkehrsstärkeniveaus der einzelnen Zählstellen kein Informationsverlust entsteht, ist die Skalierung der Verkehrsstärke-Achse variabel. Dies ist beim Vergleich von Grafiken zu beachten.

Die Skalierung wurde unter Beachtung der maximalen Tagesverkehrsstärke gemäß folgender Tabelle gewählt:

Skalierung Fz/24 h	Standard	Geringes Verkehrsaufkommen	Starkes Verkehrsaufkommen	
Autobahn	0-50.000	0-25.000	0-75.000	0-100.000
Bundesstraße	0-20.000	0-10.000	0-40.000	

Statistische Daten:

Für jede Richtung sind folgende Werte angegeben:

- DTV KFZ : Durchschnittliche tägliche Verkehrsstärke der Kfz
- DTV LKW : Durchschnittliche tägliche Verkehrsstärke der Lkw und Anteil des Lkw-Verkehrs am Kfz-Verkehr in Prozent

Bei der Berechnung der DTV-Werte wurden analog zur Jahresauswertung 1981 [1] gezählte und interpolierte Werte berücksichtigt (Hinweis: Differenzen zu den in [1] ver-

öffentlichten Werten beruhen auf unterschiedlichen Rundungsverfahren der benutzten Programmpakete).

- MAX WERKTAG : Maximale tägliche Verkehrsstärke der Kfz an den Werktagen, die nicht in die Hauptreisezeit (Mitte Juni bis Mitte September) oder in die Ferien (mit Ausnahme der Herbstferien) des Bundeslandes fallen, in dem sich die Zählstelle befindet
- MAX FER-WKTAG: Maximale tägliche Verkehrsstärke der Kfz an allen anderen Werktagen, die also in die oben erläuterte Hauptreise- und Ferienzeit fallen.
- MAX SO+FEITAG: Maximale tägliche Verkehrsstärke der Kfz an Sonntagen und Feiertagen in dem betreffenden Bundesland

Bei der Berechnung der Werte MAX WERKTAG, MAX FER-WKTAG und MAX SO+FEITAG wurden nur die Verkehrsstärken berücksichtigt, die auf gezählten Werten beruhen. Ergänzend ist zu jedem der Werte das Datum und der Wochentag des Tages angegeben, für den dieser Wert ermittelt wurde.

4. Literatur

- [1] Blonien, P., Heidemann, D., Wimber, P.:
Jahresauswertung 1981 - Langzeitzählstellen
Schriftenreihe "Straßenverkehrszählungen",
Heft 24, Köln 1982
- [2] Jahresauswertung 1981 - Langzeitzählstellen
- Verkehrsstärkekarte für Bundesautobahnen -
Schriftenreihe "Straßenverkehrszählungen",
Heft 24a, Köln 1982

5. ZAEHLSTELLENVERZEICHNIS DER GANGLINIEN-GRAFIKEN

S T R A S S E		Z A E H L S T E L L E				F E R N Z I E L E		GRAF.
NR.	KILOM.	NR.	LAND	NAME	1. RICHTUNG	2. RICHTUNG	SEITE	
A	1	86,4	1830 1105	(SH) NEUSTADT(H) SUED	OLDENBURG (HOLSTEIN)	LUEBECK	25	
A	1	58,6	2130 1108	(SH) BAD SCHWARTAU	OLDENBURG (HOLSTEIN)	HAMBURG	26	
A	1	13,6	2526 3351	(NI) GLUESINGEN	HAMBURG	BREMEN	27	
A	1	72,2	2720 3302	(NI) BOCKEL	HAMBURG	BREMEN	28	
A	1	108,6	2919 2401	(BR) BREMEN- WESERBRUECKE	HAMBURG	OSNABRUECK	29	
A	1	186,6	3414 3309	(NI) HOLDORF	BREMEN	DORTMUND	30	
A	1	294,7	4211 4861	(NW) ASCHEBERG	DORTMUND	MUENSTER	31	
A	1	388,2	4809 5011	(NW) SCHLOSS BURG	KOELN	MUENSTER	32	
A	1	0,1	4908 5675	(NW) AK LEVERKUSEN OST	AK LEVERKUSEN	AS BURSCHEID	33	
A	1	421,3	5007 5032	(NW) LOEVENICH	OLDENBURG/H	SAARBRUECKEN	34	
A	1	433,6	5106 5010	(NW) HUERTH	KOBLENZ	KOELN	35	
A	1	38,8	6407 0175	(SA) NONNWEILER-KASTEL	KOELN	SAARBRUECKEN	36	
A	2	520,2	4603 5018	(NW) WANKUM<KERKEN>	DUISBURG	NIEDERLANDE	37	
A	2	498,4	4505 5022	(NW) AK MOERS OST	AS MOERS-WEST	AK MOERS	38	
A	2	480,0	4506 5025	(NW) OBERHAUSEN	HELMSTEDT	NIEDERLANDE	39	
A	2	367,7	4114 5102	(NW) OELDE	DORTMUND	HANNOVER	40	
A	3	54,2	4306 5001	(NW) HUENXE	NIEDERLANDE	OBERHAUSEN	41	
A	3	77,1	4607 5002	(NW) BREITSCHIED	KOELN	OBERHAUSEN	42	
A	3	98,1	4807 5657	(NW) HILDEN SUED	AK HILDEN	AS SOLINGEN/ LANGENFELD	43	
A	3	534,3	4908 5676	(NW) AK LEVERKUSEN SUED	AK LEVERKUSEN	AS LEVERKUSEN	44	
A	3	0,5	5008 5673	(NW) AD HEUMAR SUED	AD HEUMAR	AS KOELN- KOENIGSFORST	45	
A	3	40,5	5309 5006	(NW) BAD HONNEF/LINZ	FRANKFURT	KOELN	46	
A	3	95,6	5513 7144	(RP) MONTABOUR	KOELN	FRANKFURT	47	
A	3	165,5	5917 6854	(HE) MOENCHHOF OST	KOELN	FRANKFURT	48	
A	3	193,0	5919 6859	(HE) HANAU	FRANKFURT	WUERZBURG	49	
A	3	220,5	5921 9010	(BY) HOESBACH	NUERNBERG	FRANKFURT	50	
A	3		6230 9252	(BY) HOECHSTADT OST	NUERNBERG	FRANKFURT	51	
A	3	401,3	6533 9039	(BY) AK NUERNBERG WEST	REGENSBURG	WUERZBURG	52	
A	3	404,4	6533 9040	(BY) AK NUERNBERG OST	REGENSBURG	WUERZBURG	53	
A	3	483,5	6937 9081	(BY) POLLENRIED	PASSAU	NUERNBERG	54	
A	3	496,0	7038 9080	(BY) GRASS	PASSAU	NUERNBERG	55	
A	3		7346 9086	(BY) AS PASSAU NORD	PASSAU	NUERNBERG	56	
A	4	7,9	5102 5008	(NW) WUERSELEN	KOELN	NIEDERLANDE	57	
A	4	52,5	5106 5009	(NW) KERPEN	AACHEN	KOELN	58	
A	4	80,4	5008 5021	(NW) AD HEUMAR WEST	AD HEUMAR	AK KOELN- GREMBERG	59	
A	4	92,8	5008 5015	(NW) BENSBERG- FRANKENFORST	KOELN	OLPE	60	
A	4	133,2	5012 5034	(NW) ECKENHAGEN	KOELN	OLPE	61	
A	4	359,0	5124 6881	(HE) BAD HERSFELD	EISENACH	GIESSEN	62	
A	5	446,7	5518 6816	(HE) AK GAMBACH NORD	KASSEL	FRANKFURT	63	
A	5	450,2	5518 6817	(HE) BUTZBACH	KASSEL	FRANKFURT	64	
A	5	487,7	5817 6821	(HE) FRANKFURT NORTHWEST	KASSEL	FRANKFURT	65	
A	5	575,9	6517 8010	(BW) EPPELHEIM	HEIDELBERG	KARLSRUHE	66	
A	5	676,3	7314 8035	(BW) ACHERN	KARLSRUHE	BASEL	67	
A	6	677,5	6708 0101	(SA) BISCHMISHEIM	MANNHEIM	SAARBRUECKEN	68	
A	6	622,8	6512 7124	(RP) KAISERSLAUTERN	MANNHEIM	SAARBRUECKEN	69	
A	6		6415 7155	(RP) RHEINBRUECKE FRANKENTHAL	KAISERSLAUTERN	MANNHEIM	70	
A	6	558,1	6417 6830	(HE) VIERNHEIM SUED	HEILBRONN	MANNHEIM	71	
A	6	582,0	6617 8015	(BW) HOCKENHEIMRING	HEILBRONN	MANNHEIM	72	
A	6	589,7	6717 8016	(BW) WALLDORF	HEILBRONN	MANNHEIM	73	
A	6	650,4	6822 8091	(BW) SCHWABACH	NUERNBERG	MANNHEIM	74	
A	6	392,7	6632 9944	(BY) SCHWABACH OST	NUERNBERG	HEILBRONN	75	

STRASSE		ZAEHLSTELLE				FERNZIELE		GRAF.
NR.	KILOM.	NR.	LAND	NAME	1. RICHTUNG	2. RICHTUNG	SEITE	
A	6	6633	9753	(BY) AK FEUCHT-OST	AMBERG	NUERNBERG	76	
A	7	179,5	1122	1109 (SH) ELLUND	DAENEMARK	FLENSBURG	77	
A	7	93,1	1825	1106 (SH) EINFELD	FLENSBURG	HAMBURG	78	
A	7	29,2	2425	4251 (HH) BAHRENFELD	NEUMUENSTER	HANNOVER	79	
A	7	45,8	2924	3301 (NI) BISPINGEN	HAMBURG	HANNOVER	80	
A	7	181,5	3825	3308 (NI) HILDESHEIM	HAMBURG	KASSEL	81	
A	7	305,1	4623	6800 (HE) KASSEL OST	HANNOVER	KASSEL	82	
A	7	141,6	6226	9037 (BY) BIEBELRIED NORD	KASSEL	WUERZBURG	83	
A	7	245,4	7526	8061 (BW) LANGENAU	NUERNBERG	ULM	84	
A	7	266,8	7626	9230 (BY) WITZIGHAUSEN	ULM	KEMPTEN	85	
A	8	4,5	6709	4827 (SA) EINOED	NEUNKIRCHEN	PIRMASENS	86	
A	8	240,3	7018	8077 (BW) PFORZHEIM OST	STUTTGART	KARLSRUHE	87	
A	8	207,1	7220	8073 (BW) STUTTGART-VAIHINGEN 1	MUENCHEN	KARLSRUHE	88	
A	8	156,6	7423	8066 (BW) MUEHLHAUSEN	MUENCHEN	KARLSRUHE	89	
A	8	39,0	7632	9132 (BY) DASING	STUTTGART	MUENCHEN	90	
A	8	1,0	7834	9140 (BY) MUENCHEN WEST	MUENCHEN	STUTTGART	91	
A	8	3,4	7935	9168 (BY) TUNNEL NEUBIBERG	SALZBURG	MUENCHEN	92	
A	8	20,4	8036	9171 (BY) HOLZKIRCHEN	SALZBURG	MUENCHEN	93	
A	8	57,0	8138	9181 (BY) NACH PANG <INNTAL-OST>	SALZBURG	MUENCHEN	94	
A	9		5935	9001 (BY) AD BAYREUTH NORD	MUENCHEN	BERLIN	95	
A	9	371,8	6533	9042 (BY) AK NUERNBERG NORD	BERLIN	MUENCHEN	96	
A	9	377,9	6533	9060 (BY) FISCHBACH	MUENCHEN	BERLIN	97	
A	9	381,9	6633	9754 (BY) AK FEUCHT SUED	NUERNBERG	MUENCHEN	98	
A	9	485,2	7435	9110 (BY) HOLLEDAU	MUENCHEN	NUERNBERG	99	
A	9	522,5	7735	9115 (BY) MUENCHEN NORDKREUZ	NUERNBERG	MUENCHEN	100	
A	9	525,4	7735	9120 (BY) GROSSLAPPEN	NUERNBERG	MUENCHEN	101	
A	27	57,2	2919	2402 (BR) PANREPEL	HANNOVER	BREMERHAVEN	102	
A	27	115,0	2517	3343 (NI) STOTEL	CUXHAVEN	WALSRODE	103	
A	27	75,7	2818	2403 (BR) SCHWARZER WEG	HANNOVER	BREMERHAVEN	104	
A	27	34,0	3120	3303 (NI) VERDEN	BREMERHAVEN	WALSRODE	105	
A	28		2916	3315 (NI) HASBRUCH	DELMENHORST	WESTERSTEDEN	106	
A	29	51,0	2714	3349 (NI) WEMKENDORF	WILHELMSHAVEN	OLDENBURG	107	
A	30	32,9	3712	5112 (NW) IBBENBUEREN	OSNABRUECK	RHEINE	108	
A	31	21,5	2610	3350 (NI) RIEPE	EMDEN	BOTTROP	109	
A	42	33,5	4408	5115 (NW) GELSENKIRCHEN-HESSLER	DORTMUND	DUISBURG	110	
A	43	6,7	4011	5109 (NW) ALBACHTEN	RECKLINGHAUSEN	MUENSTER	111	
A	43	28,8	4409	5107 (NW) HERNE	RECKLINGHAUSEN	WUPPERTAL	112	
A	44	10,3	5103	5020 (NW) AK AACHEN SUED	AK AACHEN	AS AACHEN-BRAND	113	
A	44	11,9	5103	5650 (NW) AK AACHEN NORD	AS ALSDORF-HOENGEN	AK AACHEN/A 4	114	
A	44	34,7	5004	5017 (NW) JUELICH-MERSCH	AACHEN	DUESSELDORF	115	
A	44	119,8	4414	5110 (NW) SOEST	DORTMUND	KASSEL	116	
A	44	32,0	4521	6866 (HE) NIEDERELSUNGEN	KASSEL	DORTMUND	117	
A	45	23,0	4511	5104 (NW) DORTMUND SUED	DORTMUND	ASCHAFFENBURG	118	
A	45	41,5	4711	5105 (NW) LUEDENSCHIED NORD	ASCHAFFENBURG	DORTMUND	119	
A	45	132,2	5215	6835 (HE) WUERGENDORF	SIEGEN	ASCHAFFENBURG	120	
A	45	179,1	5518	6843 (HE) GAMBACH WEST	SIEGEN	ASCHAFFENBURG	121	

STRASSE		ZAEHLSTELLE				FERNZIELE		GRAF.
NR.	KILOM.	NR.	LAND	NAME	1. RICHTUNG	2. RICHTUNG	SEITE	
A 45	187,1	5518 6844	(HE)	AK GAMBACH OST	SIEGEN	ASCHAFFENBURG	122	
A 46	41,7	4805 5016	(NW)	NEUSS-HOLZHEIM	DUESSELDORF	HUECKELHOVEN	123	
A 46		4806 5040	(NW)	DUESSELDORF-FLEHE	NEUSS	WUPPERTAL	124	
A 46	10,5	4807 5658	(NW)	AK HILDEN WEST	DUESSELDORF	WUPPERTAL	125	
A 48	96,0	5907 7160	(RP)	HASBORN	KOBLENZ	TRIER	126	
A 48	91,5	5907 4603	(RP)	LAUFELD	TRIER	KOBLENZ	127	
A 48	18,3	5511 7131	(RP)	RHEINBR. BENDORF	MONTABAU	KOBLENZ	128	
A 48	392,6	5221 6811	(HE)	ALSFELD	KASSEL	FRANKFURT	129	
A 49		4722 6645	(HE)	BAUNATAL	KASSEL	MARBURG	130	
A 52		4706 5031	(NW)	DUESSELDORF-HEERDT	DUESSELDORF	MOENCHENGLADBA CH	131	
A 52	26,1	4507 5028	(NW)	E-BREDENEY	ESSEN	MOENCHENGLADBA CH	132	
A 57	0,5	4806 5030	(NW)	AD NEUSS NORD	AS NEUSS-HAFEN	AD NEUSS	133	
A 57	95,7	4806 5014	(NW)	AD NEUSS SUED<NORF 1>	AD NEUSS	AS NORF	134	
A 57	109,3	4906 4762	(NW)	DORMAGEN	KREFELD	KOELN	135	
A 59	17,0	4907 5007	(NW)	LANGENFELD	DUESSELDORF	KOELN	136	
A 60	27,3	5915 7109	(RP)	HEIDESHEIM	DARMSTADT	MAINZ	137	
A 60	17,0	6015 7013	(RP)	HECHTSHEIM	DARMSTADT	BINGEN	138	
A 60	12,2	6015 7063	(RP)	RHEINBR. WEISENAU	DARMSTADT	BINGEN	139	
A 60	1,9	6016 6990	(HE)	AD RUESSLSHEIM 2	MAINZ- DARMSTADT	MAINZ- FRANKFURT	140	
A 61	7,5	5106 5012	(NW)	KERPEN-TUERNICH	KOBLENZ	MOENCHENGLADBA CH	141	
A 61	185,0	5408 7148	(RP)	AHRTALBRUECKE	KOELN	KOBLENZ	142	
A 61		6012 7233	(RP)	BINGEN <DAXWEILER>	KOBLENZ	BINGEN	143	
A 61	379,9	6616 7119	(RP)	RHEINBR. -SPEYER NORD	LUDWIGSHAFEN	HEILBRONN	144	
A 63	8,4	6214 7100	(RP)	ALBIG	MAINZ	KAISERSLAUTERN	145	
A 65	84,0	6915 4871	(RP)	KANDEL 2	KARLSRUHE	LANDAU	146	
A 65		6915 7748	(RP)	RHEINBRUECKE WOERTH	WOERTH	KARLSRUHE	147	
A 66	106,1	5817 6912	(HE)	FRANKFURT MIQUELALLEE	FRANKFURT	WIESBADEN	148	
A 67	1,6	5916 6853	(HE)	AD MOENCHHOF	WIESBADEN	MANNHEIM	149	
A 67	3,1	6016 6931	(HE)	RUESSLSHEIM OST	WIESBADEN	MANNHEIM	150	
A 70	82,4	5935 9053	(BY)	AD BAYREUTH WEST	SCHWEINFURT	AD BAYREUTH	151	
A 73	32,2	6431 9952	(BY)	AK ERLANGEN NORD	BAMBERG	NUERNBERG	152	
A 81	83,9	6224 9035	(BY)	WUERZBURG SUED	WUERZBURG	STUTTGART	153	
A 81	557,4	7021 8086	(BW)	PLEIDELSHEIM	WUERZBURG	STUTTGART	154	
A 81		7518 8028	(BW)	HORB	STUTTGART	SINGEN	155	
A 90	23,6	7336 9100	(BY)	ELSENDORF	REGENSBURG	AUGSBURG	156	

S T R A S S E			Z A E H L S T E L L E			F E R N Z I E L E		GRAF.
NR.	KILOM.	NR.	LAND	NAME	1. RICHTUNG	2. RICHTUNG	SEITE	
A 93	25,0	8339 9191	(BY)	KIEFERSFELDEN	ROSENHEIM	KIEFERSFELDEN	157	
A 95	12,0	7934 9151	(BY)	OBERDILL	MUNCHEN	GARMISCH	158	
A 95	53,6	8333 9162	(BY)	GROSSWEIL	MUENCHEN	GARMISCH	159	
A 99	15,1	7735 9215	(BY)	HOCHBRUECK	SALZBURG	STUTTART	160	
A 99	23,2	7836 9211	(BY)	ASCHHEIM	NUERNBERG	SALZBURG	161	
A 205	172,5	1122 1134	(SH)	KUPFERMUEHLE	DAENEMARK	FLENSBURG	162	
A 205	163,5	1222 1113	(SH)	FLENSBURG SUED 1	DAENEMARK	SCHLESWIG	163	
A 215	12,5	1726 1104	(SH)	RUMOHR	KIEL	HAMBURG	164	
A 430		4508 5037	(NW)	ESSEN-KRAY	BOCHUM	DUISBURG	165	
A 544	1,0	5103 5653	(NW)	AK AACHEN WEST	AK AACHEN/A 4/ A 44	AS AACHEN- VERLAUTENHEIDE	166	
A 553	1,3	5207 5029	(NW)	BLIESHEIM	KOELN	ERFTSTADT	167	
A 555	6,0	5107 5036	(NW)	GODORF	KOELN	BONN	168	
A 565	3,5	5308 4863	(NW)	BONN-GEISLAR	SIEGBURG	BONN	169	
A 565	19,5	5308 5013	(NW)	MECKENHEIM-MERL	MECKENHEIM	BONN	170	
A 602	6,2	6206 7323	(RP)	RUWER	KOBLENZ	TRIER	171	
A 620	14,7	6707 0121	(SA)	FENNE	SAARBRUECKEN	SAARLOUIS	172	
A 623		6708 0246	(SA)	CAMPHAUSEN	NEUNKIRCHEN	SAARBRUECKEN	173	
A 643	296,0	5915 7112	(RP)	RHEINBR. SCHIERSTEIN	WIESBADEN	MAINZ	174	
A 648	2,0	5817 6890	(HE)	ROEDELHEIM	FRANKFURT	WIESBADEN	175	
A 650	4,2	6516 7104	(RP)	OGGERSHEIM 1	BAD DUERKHEIM	LUDWIGSHAFEN	176	
A 656	567,1	6517 8009	(BW)	MANNHEIM- SECKENHEIM	HEIDELBERG	MANNHEIM	177	
A 661	3,6	5918 6951	(HE)	AK OFFENBACH NORD	OFFENBACH	DARMSTADT	178	
A 661	6,7	5918 6954	(HE)	AK OFFENBACH SUED	FRANKFURT	DARMSTADT	179	
A 831		7220 8101	(BW)	BOEBLINGEN 1	STUTTART	SINGEN	180	
A 864	71,5	8017 8034	(PW)	BAD DUERRHEIM	AD BAD DUERRHEIM	DONAUESCHINGEN	181	
A 952	15,0	7934 9150	(BY)	STARNBERG	MUENCHEN	STARNBERG	182	
A 995	0,5	7935 9221	(BY)	HARLACHING	SALZBURG	MUENCHEN	183	

STRASSE		ZAEHLSTELLE				FERNZIELE		GRAF.
NR.	KILOM.	NR.	LAND	NAME	1. RICHTUNG	2. RICHTUNG	SEITE	
B	1	40,3	4413	5324 (NW)	WESTOENNEN	UNNA	PADERBORN	184
B	1	21,8	4119	5307 (NW)	HORN	HAMELN	PADERBORN	185
B	2N	14,8	6632	9945 (BY)	SCHWABACH SUED	NUERNBERG	DONAUWOERTH	186
B	2	65,6	7131	4848 (BY)	MONHEIM	DONAUWOERTH	WEISSENBURG	187
B	2	13,9	7834	9800 (BY)	GERMERING	MUENCHEN	LANDSBERG	188
B	2	85,9	8432	9350 (BY)	OBERAU NORD	OBERAU	MUENCHEN	189
B	3	85,2	2624	3320 (NI)	TRELDER BERG 1	OVELGOENNE	SOLTAU	190
B	3	36,4	3426	3324 (NI)	WESTERCELLE	CELLE	HANNOVER	191
B	3	73,4	3924	3333 (NI)	BANTELN	HANNOVER	GOETTINGEN	192
B	3	10,5	4623	6513 (HE)	WAHNHAUSEN	GOETTINGEN	KASSEL	193
B	3	81,0	5118	6401 (HE)	CHAUSSEEHAUS 1	KASSEL	MARBURG	194
B	3		6518	8611 (BW)	HEIDELBERG 1	DARMSTADT	BRUCHSAL	195
B	4	12,7	2225	1144 (SH)	ELSENSEE	KIEL	HAMBURG	196
B	4		2426	2204 (HH)	MESSBERG	NEUMUENSTER	LUENEBURG	197
B	4	18,8	2627	3321 (NI)	WINSEN (LUHE)	LUENEBURG	KIEL	198
B	4	11,9	2828	3322 (NI)	GRUENHAGEN	BRAUNSCHWEIG	LUENEBURG	199
B	4	60,7	3228	4702 (NI)	SPRAKENSEHL	LUENEBURG	BRAUNSCHWEIG	200
B	5	132,6	1319	1152 (SH)	BREDSTEDT	DAENEMARK	LAUENBURG	201
B	5	21,3	2121	1120 (SH)	BUETTEL	DAENEMARK	LAUENBURG	202
B	5		2425	2210 (HH)	FRUCHTALLEE	LAUENBURG/ELBE	ITZHOE	203
B	5	25,6	2527	1121 (SH)	ESCHEBURG	HAMBURG	LAUENBURG	204
B	6	22,5	2618	3317 (NI)	HAGEN	CUXHAVEN	BAD HARZBURG	205
B	6	36,9	3928	3340 (NI)	POSTHOF	HANNOVER	BAD HARZBURG	206
B	7	16,2	4615	5308 (NW)	MESCHUDE	MESCHUDE	ARNSBERG	207
B	8	95,0	5312	7002 (RP)	WAHLROD	ALTENKIRCHEN	ELZ	208
B	8	22,6	5819	4864 (HE)	HANAU-LAMBOY	HANAU	FULDA	209
B	8	40,3	7141	4843 (BY)	STRAUBING	REGENSBURG	PASSAU	210
B	9	19,1	4403	5216 (NW)	GELDERN	KLEVE	KREFELD	211
B	9N	1,7	5309	5221 (NW)	MEHLEM	BONN	KOBLENZ	212
B	9	82,9	5611	7014 (RP)	MITTELWEIDEN	BONN	KOBLENZ	213
B	9	94,4	5711	7016 (RP)	RHENS	KOBLENZ	BINGEN	214
B	9	127,7	5812	7001 (RP)	OBERWESEL	KOBLENZ	BINGEN	215
B	9	1,8	6116	7219 (RP)	NIERSTEIN	MAINZ	WORMS	216
B	9	0,2	6316	7029 (RP)	WORMS	MAINZ	WORMS	217
B	9		6716	7025 (RP)	SCHWEGENHEIM	SPEYER	KARLSRUHE	218
B	10	17,9	6711	7005 (RP)	FEHRBACH	PIRMASENZ	ZWEIBRUECKEN	219
B	10	0,2	6712	4822 (RP)	HINTERWEIDENTHAL	PIRMASENS	LANDAU	220
B	10		7019	8678 (BW)	VAIHINGEN (ENZ)	STUTTART	PFORZHEIM	221
B	10		7120	8440 (BW)	STUTTART-ZUFFENHAUSEN	STUTTART	KARLSRUHE	222
B	10		7323	8100 (BW)	GOEPPINGEN	ULM	STUTTART	223
B	11	60,8	7438	9310 (BY)	VIECHT	LANDSHUT	MUENCHEN	224
B	11	11,5	7735	9850 (BY)	DIRNISMANNING	FREISING	MUENCHEN	225
B	11	10,0	7935	9830 (BY)	PULLACH	MUENCHEN	WOLFRATHSHAUSEN	226
B	12	72,0	7930	9380 (BY)	BUCHLOE 1	LINDAU	MUENCHEN	227
B	12	6,5	7834	9222 (BY)	GRAEFELFING	MUENCHEN	LANDSBERG	228
B	12	14,2	7836	9840 (BY)	PARSDORF	PASSAU	MUENCHEN	229
B	13	92,6	6730	4849 (BY)	WILLENDORF	GUNZENHAUSEN	ANSBACH	230
B	13	9,6	7735	9820 (BY)	NEUHERBERG	INGOLSTADT	MUENCHEN	231
B	13		8235	4790 (BY)	BAD TOELZ	MITTENWALD	MUENCHEN	232

S T R A S S E		Z A E H L S T E L L E				F E R N Z I E L E		GRAF.
NR.	KILOM.	NR.	LAND	NAME	1. RICHTUNG	2. RICHTUNG	SEITE	
B 14		7022 8390	(BW)	STRUEMPFELBACH	SCHWAEBISCH HALL	STUTT GART	233	
B 14	66,5	6827 9562	(BY)	FEUCHTWANGEN WEST	FEUCHTWANGEN	STUTT GART	234	
B 15	55,5	7039 4844	(BY)	KOEFERING	LANDSHUT	REGENSBURG	235	
B 16	115,0	7037 4845	(BY)	KELHEIM	INGOLSTADT	REGENSBURG	236	
B 16	11,1	7236 4846	(BY)	ABENSBERG	INGOLSTADT	REGENSBURG	237	
B 18	74,0	7930 4841	(BY)	BUCHLOE 2	LANDSBERG	MEMMINGEN	238	
B 19		6524 8372	(BW)	BAD MERGENTHEIM	WUERZBURG	SCHWAEBISCH HALL	239	
B 19	35,4	8327 9137	(BY)	HERZMANN'S	KEMPTEN	OBERSTDORF	240	
B 25	73,2	6827 9564	(BY)	FEUCHTWANGEN NORD	DONAUWOERTH	UFFENHEIM	241	
B 27		4825 6105	(HE)	HOHENEICHE	GOETTINGEN	BAD HERSFELD	242	
B 27		6821 8382	(BW)	NECKARSULM 2	WUERZBURG	STUTT GART	243	
B 27		7520 8601	(BW)	TUEBINGEN SUED	TUEBINGEN	ROTTWEIL	244	
B 27		7817 8712	(BW)	ROTTWEIL	TUEBINGEN	DONAUESCHINGEN	245	
B 28		7413 8530	(BW)	KEHL	FREUDENSTADT	KEHL	246	
B 29		7126 8467	(BW)	AALEN	NOERDLINGEN	STUTT GART	247	
B 30		8024 4781	(BW)	BAD WALDSEE	RAVENSBURG	ULM	248	
B 30		8123 4831	(BW)	RAVENSBURG	RAVENSBURG	ULM	249	
B 31		8014 8541	(BW)	HINTERZARTEN	DONAUESCHINGEN	FREIBURG	250	
B 32		7821 8302	(BW)	VERINGENDORF	HECHINGEN	SIGMARINGEN	251	
B 33		7715 8700	(RW)	GUTACH	HAUSACH	TRIBERG	252	
B 33		8220 8550	(BW)	RADOLFFZELL	RUDOLFFZELL	KONSTANZ	253	
B 35	1,9	6716 7027	(RP)	RHEINBR. GERMERSHEIM	BRUCHSAL	LANDAU	254	
B 36		7115 8685	(BW)	RASTATT	KARLSRUHE	KEHL	255	
B 37	10,5	6513 7017	(RP)	HOCHSPEYER	BAD DUERKHEIM	KAISERSLAUTERN	256	
B 37		6520 4884	(BW)	ZWINGENBERG	HEILBRONN	HEIDELBERG	257	
B 38	16,9	6118 6402	(HE)	REINHEIM	WEINHEIM	DARMSTADT	258	
B 39		6616 7094	(RP)	RHEINBR.-SPEYER SUED	HOCKENHEIM	SPEYER	259	
B 40	29,7	5721 6444	(HE)	WIRTHEIM	FULDA	HANAU	260	
B 40	33,1	6214 7048	(RP)	ALZEY	MAINZ	KAISERSLAUTERN	261	
B 41	3,7	6308 4823	(RP)	BIRKENFELD 2	NEUNKIRCHEN	IDAR-OBERSTEIN	262	
B 41	72,4	6112 7223	(RP)	RUEDESHEIM (NAHE)	BAD-KREUZNACH	IDAR-OBERSTEIN	263	

S T R A S S E		Z A E H L S T E L L E				F E R N Z I E L E		GRAF.
NR.	KILOM.	NR.	LAND	NAME	1. RICHTUNG	2. RICHTUNG	SEITE	
B 42	12,8	5510 7023	(RP)	FAHR	BAD HOENNIGEN	NEUWIED	264	
B 42	0,9	5511 7034	(RP)	BENDORF	NEUWIED	LAHNSTEIN	265	
B 42	23,6	6013 6103	(HE)	RUEDESHEIM (RHEIN)	RUEDESHEIM	WIESBADEN	266	
B 45	15,6	6019 6363	(HE)	MUENSTER (DIEBURG)	HANAU	EBERBACH	267	
B 45		6219 6195	(HE)	MUEMLING-GRUMBACH	FRANKFURT	EBERBACH	268	
B 47	42,0	6316 7080	(RP)	RHEINBR.-WORMS	LORSCH	WORMS	269	
B 48	0,9	6412 7086	(RP)	SCHWEISWEILER	BAD KREUZNACH	WINNWEILER	270	
B 49	37,6	5809 7019	(RP)	KLOTTEN	KOBLENZ	COCHEM	271	
B 49	81,0	5611 7039	(RP)	MOSELWEIS	KOBLENZ	DIEBLICH	272	
B 51	12,5	3615 3329	(NI)	OSTERCAPPELN	OSNABRUECK	BREMEN	273	
B 51	0,9	3913 5329	(NW)	OSTBEVERN	OSNABRUECK	MUENSTER	274	
B 51	0,9	4012 5330	(NW)	TELGTE	OSNABRUECK	MUENSTER	275	
B 51	40,0	4209 5312	(NW)	HALTERN	MUENSTER	BOCHUM	276	
B 51	72,1	5107 5205	(NW)	BRUEHL	KOELN	EUSKIRCHEN	277	
B 51	18,5	5506 5207	(NW)	TONDORF	KOELN	BITTBURG	278	
B 51	0,8	6205 7052	(RP)	KONZ	TRIER	KONZ	279	
B 52	0,8	6307 0297	(SA)	NONNWEILER	TRIER	NOHFELDEN/B41	280	
B 53	41,1	6107 7286	(RP)	MUEHLHEIM <FILZEN>	BERNKASTEL KUES	SCHWEICH	281	
B 54	62,3	4811 5304	(NW)	MEINERZHAGEN	HAGEN	OLPE	282	
B 55	11,0	5005 5215	(NW)	STEINSTRASS	JUELICH	KOELN	283	
B 55	80,4	5010 5204	(NW)	LOOPE	KOELN	OLPE	284	
B 57	16,5	5102 5213	(NW)	ALSDORF/OFDEN	MOENCHENGLADBA CH	AACHEN	285	
B 58	39,7	4305 5226	(NW)	BUEDERICH I	WESEL	GELDERN	286	
B 58	61,6	4207 5316	(NW)	DORSTEN 1	HALTERN	WESEL	287	
B 59	14,0	4906 5214	(NW)	PULHEIM	KOELN	VIERSEN	288	
B 61	12,5	3619 5305	(NW)	PETERSHAGEN	MINDEN	BASSUM	289	
B 62	3,9	5114 5332	(NW)	SIEGEN	SIFGEN	BETZDORF	290	
B 62	2,4	5113 7049	(RP)	FREUSBERG <KIRCHEN 1>	SIEGEN	BETZDORF	291	
B 63	4,6	4212 5302	(NW)	DRENSTEINFURT	DRENSTEINFURT	HAMM	292	
B 64	61,4	4023 3339	(NI)	ALLERSHEIM	BAD GANDERSHEIM	HOLZMINDEN	293	
B 64	105,1	4219 4812	(NW)	PADERBORN	PADERBORN	HOEXTER	294	
B 66	6,1	4017 5319	(NW)	HILLEGOSSEN	DETMOLD	BIELEFELD	295	
B 68	49,2	4117 5314	(NW)	HOEVELHOF	PADERBORN	BIELEFELD	296	

STRASSE		ZAEHLSTELLE			FERNZIELE		GRAF.
NR.	KILOM.	NR.	LAND	NAME	1. RICHTUNG	2. RICHTUNG	SEITE
B 70	0,1	2509 3346	(NI)	GEORGSHEIL 1	NORDDEICH	WESEL	297
B 70	11,8	2509 3348	(NI)	GEORGSHEIL 2	NORDDEICH	WESEL	298
B 70	14,1	2910 3326	(NI)	PAPENBURG	WESEL	NORDDEICH	299
B 71	4,9	2510 3319	(NI)	GLINDE	BERGEN	BREMERHAVEN	300
B 72	2,1	2510 3311	(NI)	AURICH	GEORGSHEIL	CLOPPENBURG	301
B 73		2525 2207	(HH)	BUXTEHÜDER STR.	HH HARBURG	CUXHAVEN	302
B 73	4,0	2422 3318	(NI)	STADE	CUXHAVEN	HAMBURG	303
B 75	7,7	2918 2405	(BR)	LANDESGRENZE HUCHTING	OLDENBURG	BREMEN	304
B 75	0,1	2624 3347	(NI)	TRELDER BERG 2	HAMBURG	LEER	305
B 76	163,5	1122 1141	(SH)	FLENSBURG SÜD 3	FLENSBURG	LUEBECK	306
B 76	14,7	1525 1115	(SH)	GETTORF	FLENSBURG	KIEL	307
B 76	9,9	1727 1135	(SH)	RAISDORF 1	FLENSBURG	LUEBECK	308
B 76	48,3	1829 1149	(SH)	ROEBEL	LUEBECK	FLENSBURG	309
B 77	95,0	1723 1147	(SH)	BARKHORN	SCHLESWIG	ITZEHOE	310
B 83	7,6	3720 3331	(NI)	HESS-OLDENDORF <RINTELN>	BEBRA	BUECKEBURG	311
B 83	53,8	5024 6493	(HE)	BEBRA	KASSEL	BAD HERSFELD	312
B 85	16,0	6537 9590	(BY)	AMBERG OST	AMBERG	SULZBACH	313
B 173	43,6	5833 9571	(BY)	ZETTLITZ WEST	HOF	BAMBERG	314
B 188	14,9	3530 3341	(NI)	WEYHAUSEN 1	BURGDORF	WOLFSBURG	315
B 199	7,8	1221 1127	(SH)	GOTTRUPEL	KAPPELN	KLIXBUELL	316
B 199	2,7	1222 1150	(SH)	FLENSBURG OST	KAPPELN	KLIXBUELL	317
B 202	24,2	1727 1136	(SH)	RAISDORF 2	ST.-PETER- ORDING	OLDENBURG(H)	318
B 203	4,3	1819 1117	(SH)	FRIEDRICHSGABEKOOG	KAPPELN	BUESUM	319
B 203	0,3	1820 1125	(SH)	SUEDERHOLM 1	KAPPELN	BUESUM	320
B 204	32,9	1821 1128	(SH)	ALBERSDORF	ITZEHOE	HEIDE	321
B 205	14,1	1825 4802	(SH)	NORTORF	NEUMUENSTER	RENSBURG	322
B 206	1,6	2023 1145	(SH)	SCHMABEK	LUEBECK	ITZEHOE	323
B 207	135,6	1532 1131	(SH)	FEHMARNSUNDBRUECKE	PUTTGARDEN	HAMBURG	324
B 207	12,9	2130 1142	(SH)	GROSS GROENAU	PUTTGARDEN	HAMBURG	325
B 210	57,6	2413 3314	(NI)	HEIDMUEHLE	WILHELMSHAVEN	AURICH	326
B 213	3,7	3409 4806	(NI)	LINGEN 2	DELMENHORST	NORDHORN	327
B 216	3,5	2728 3323	(NI)	LUENEBURG	DANNENBERG	LUENEBURG	328

STRASSE		ZAHLSTELLE				FERNZIELE		GRAF.
NR.	KILOM.	NR.	LAND	NAME	1. RICHTUNG	2. RICHTUNG	SEITE	
B 217	5,8	3623 3330	(NI)	RONNENBERG	HANNOVER	HAMELN	329	
B 219	0,2	3911 5306	(NW)	GREVEN	MUENSTER	IBBENBUEHREN	330	
B 221	45,4	4703 5432	(NW)	BRUEGGEN 1	HEINSBERG	KALDENKIRCHEN	331	
B 224	108,6	4207 5317	(NW)	DORSTEN 2	BORKEN	DORSTEN	332	
B 227		4508 5422	(NW)	E-RELLINGHAUSEN	WUPPERTAL	HATTINGEN	333	
B 229	20,2	4711 5321	(NW)	LUEDENSCHIED- BRUEGGE	ARNSBERG	REMSCHIED	334	
B 230	15,9	4703 5201	(NW)	WALDNIEL 1	ROERMOND/ HOLLAND	MOENCHENGLADBA CH	335	
B 236	31,8	4712 5309	(NW)	PLETTENBERG-OHLE	PLETTENBERG	SCHWERTE	336	
B 236	21,5	4815 5310	(NW)	GLEIDORF 1	WINTERBERG	DORTMUND	337	
B 239	20,3	3918 5315	(NW)	BAD SALZUFLEN	HERFORD	DETMOLD	338	
B 241	2,0	4326 3344	(NI)	NORTHEIM	OSTERODE	BEVERUNGEN	339	
B 241	23,5	4227 3337	(NI)	BUNTENBOCK	VIENENBURG	OSSENDORF	340	
B 242	0,1	4229 3345	(NI)	SONNENBERG	BRAUNLAGE	BAD GRUND	341	
B 248	31,3	3530 3342	(NI)	WEYHAUSEN 2	BRAUNSCHWEIG	ALTENDORF	342	
B 253		5116 6107	(HE)	WALLAU 2	BAD WILDUNGEN	DILLENBURG	343	
B 254		5322 6507	(HE)	LAUTERBACH 1	KASSEL	FULDA	344	
B 255	32,2	5315 6302	(HE)	ROTH	MONTABAUR	MARBURG	345	
B 256		5609 7033	(RP)	KOTTENHEIM	NEUWIED	MAYEN	346	
B 257	10,6	6104 7139	(RP)	IRREL	IRREL	BITBURG	347	
B 257		5507 7050	(RP)	HOENNINGEN	BONN	WITTLICH	348	
B 258	14,0	5303 5209	(NW)	FRIESEN RATH 2	MONSCHAU	AACHEN	349	
B 258	77,5	5505 5212	(NW)	BLANKENHEIM	AACHEN	KOBLENZ	350	
B 266	3,1	5304 5211	(NW)	KESTERNICH 2	EUSKIRCHEN	SIMMERATH	351	
B 266	435,0	5409 7098	(RP)	BODENDORF	SINZIG	BAD NEUENHR	352	
B 267		5408 7147	(RP)	MAYSCHOSS	BAD NEUENHR	B 257	353	
B 270	0,8	6711 7047	(RP)	WALDFISCHBACH	KAISERSLAUTERN	PIRMASENS	354	
B 271	16,0	6515 7122	(RP)	BAD DUERKHEIM	ALZEY	BAD DUERKHEIM	355	
B 276	5,7	5821 4764	(HE)	LANZINGEN/ROSSBACH	GELNHAUSEN	LOHR	356	
B 289	0,1	5833 9573	(BY)	ZETTLITZ SUED	COBURG	KULMBACH	357	

S T R A S S E		Z A E H L S T E L L E				F E R N Z I E L E		GRAF.
NR.	KILOM.	NR.	LAND	NAME	1. RICHTUNG	2. RICHTUNG	SEITE	
B 292		6521 8623	(BW)	AUERBACH	ADELSHEIM	MOSBACH	358	
B 293		6820 8644	(BW)	SCHWAIGERN	HEILBRONN	BRETTEN	359	
B 299	101,7	6537 9592	(BY)	AMBERG SUED	BAB A 6	AMBERG	360	
B 300	39,5	7433 4847	(BY)	SCHROBENHAUSEN	AUGSBURG	INGOLSTADT	361	
B 304	14,3	7734 9810	(BY)	ROTSCHWAIGE	MUENCHEN	DACHAU	362	
B 311		7922 8320	(BW)	ERTINGEN	RIEDLINGEN	HERBERTINGEN	363	
B 317		8213 8570	(BW)	SCHOENAU	NEUSTADT	LOERRACH	364	
B 327	1,2	5611 7978	(RP)	SUEDBRUECKE	LAHNSTEIN	KOBLENZ	365	
B 327	48,5	5910 4704	(RP)	KOBLENZ VOELKENROTH	KOBLENZ	HERMESKEIL	366	
B 340	0,9	7744 9860	(BY)	SIMBACH AM INN	OESTERREICH	SIMBACH	367	
B 401	46,4	2913 4754	(NI)	EDEWECHTERDAMM 2	PAPENBURG	OLDENBURG	368	
B 404	5,4	1726 1116	(SH)	MOORSEE	KIEL	BAD SEGEBERG	369	
B 404	69,8	2227 4701	(SH)	BARGTEHEIDE	BAD SEGEBERG	SCHWARZENBEK	370	
B 406	3,8	6404 0393	(SA)	NENNIG OST	MERZIG	B 419/ LUXEMBURG	371	
B 427	7,2	6914 7242	(RP)	BARBELROTH	KARLSRUHE	BAD BERGZABERN	372	
B 432	73,9	1929 1151	(SH)	UNTERSTEENRADE	HAMBURG	SCHARBEUTZ	373	
B 436	16,5	2513 3312	(NI)	FRIEDEBURG 1	SANDE	HESEL	374	
B 456	22,4	5717 6301	(HE)	WEHRHEIM	USINGEN	BAD HOMBURG	375	
B 457	14,2	5418 6703	(HE)	LICH	NIDDA	GIESSEN	376	
B 462		7216 8490	(BW)	WEISENBACH	RASTATT	FREUDENSTADT	377	
B 469	3,9	6020 4892	(BY)	ASCHAFFENBURG	HEILBRONN	ASCHAFFENBURG	378	
B 470	11,6	6528 4796	(BY)	DIETERSHEIM	ROTHENBURG	NEUSTADT	379	
B 471	7,5	7734 9988	(BY)	GEISELBULLACH	DACHAU	FUERSTENFELDBR UCK	380	
B 477	84,1	4806 4703	(NW)	GOHR	NEUSS	BERGHEIM/ERFT	381	
B 478	28,5	5111 5222	(NW)	WALDBROEL	WALDBROEL	HENNEF	382	
B 480	21,3	4717 5325	(NW)	WINTERBERG	BAD BERLEBURG	PADERBORN	383	

STPASSE		ZAEHLSTELLE				FERNZIELE		GRAF.
NR.	KILOM.	NR.	LAND	NAME	1. RICHTUNG	2. RICHTUNG	SEITE	
B 480	13,2	4916 5301	(NW)	BAD BERLEBURG	EINMUENDUNG B 62	PADERBORN	384	
B 490	29,0	3728 3335	(NI)	BRAUNSCHWEIG	BRAUNSCHWEIG	SALZGITTER	385	
B 492		7624 4832	(BW)	BLAUBEUREN	EHINGEN	ULM	386	
B 501	1,4	1831 1122	(SH)	MERKENDORF	LUETJENBRODE	NEUSTADT	387	
B 503	23,5	1626 1112	(SH)	KIEL-HOLTENAU 2	SPRENGE	KIEL	388	
B 505		6230 9853	(BY)	HOECHSTADT NORD	BAMBERG	HOECHSTADT	389	
B 511	29,1	4815 5311	(NW)	GLEIDORF 2	EINMUENDUNG B 55	EINMUENDUNG B 236	390	
B 514	2,8	3719 5326	(NW)	BAD OEYNHAUSEN 1	HAMELN	BAD OEYNHAUSEN	391	
B 516	45,6	4514 5333	(NW)	DELECKE 1	WERL	BRILON	392	
B 516	8,2	4517 5323	(NW)	BRILON 2	BRILON	RUETHEN	393	

JAHRESGANGLINIEN 1981

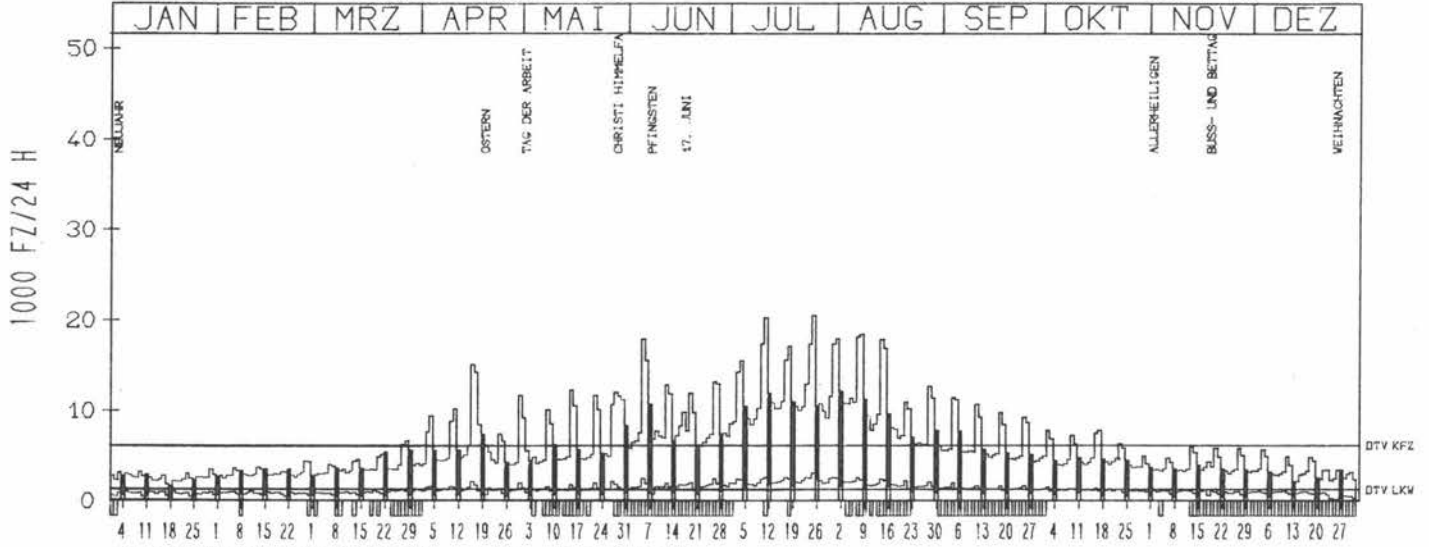
ZST: NEUSTADT(H) SUED
NR.: 1830 1 105

LAND: SCHLESWIG-HOLSTEIN
STRASSE: A 1
KM: 86.4
NETZKNOTEN:

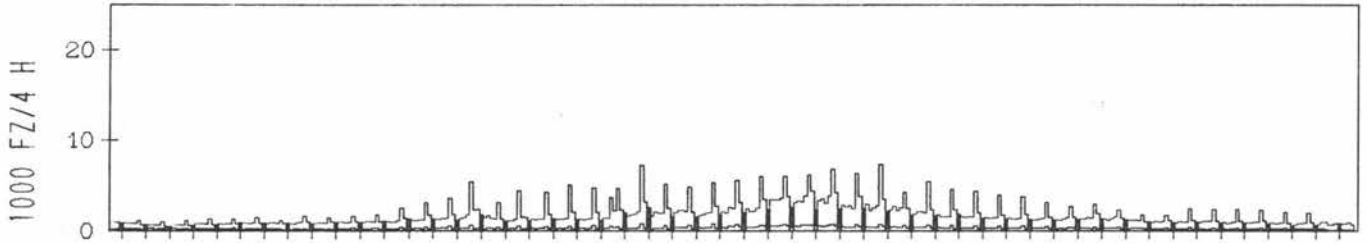
RICHTUNG NÖRD

DTV KFZ 6162
DTV LKW 1235 = 20.05 %
MAX WERKTAG 11689 DO 30. 4.
MAX FER-WKTAG 20526 SA 25. 7.
MAX SO+FEITAG 14207 FR 17. 4.

TAEGLICHE VERKEHRSMENGE



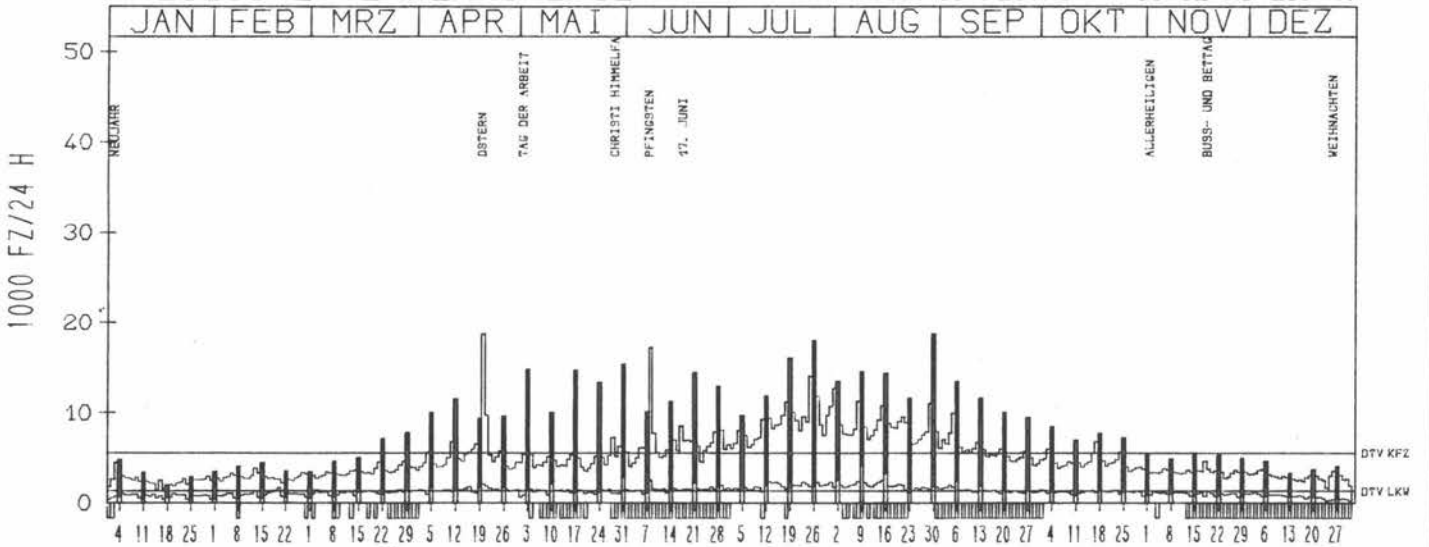
VERKEHRSMENGEN 15-19 UHR




RICHTUNG SUED

DTV KFZ 5593
DTV LKW 1341 = 23.97 %
MAX WERKTAG 6060 SA 3. 10.
MAX FER-WKTAG 14087 SA 25. 7.
MAX SO+FEITAG 18792 MO 20. 4.

TAEGLICHE VERKEHRSMENGE



VERKEHRSMENGEN 15-19 UHR



JAHRESGANGLINIEN 1981

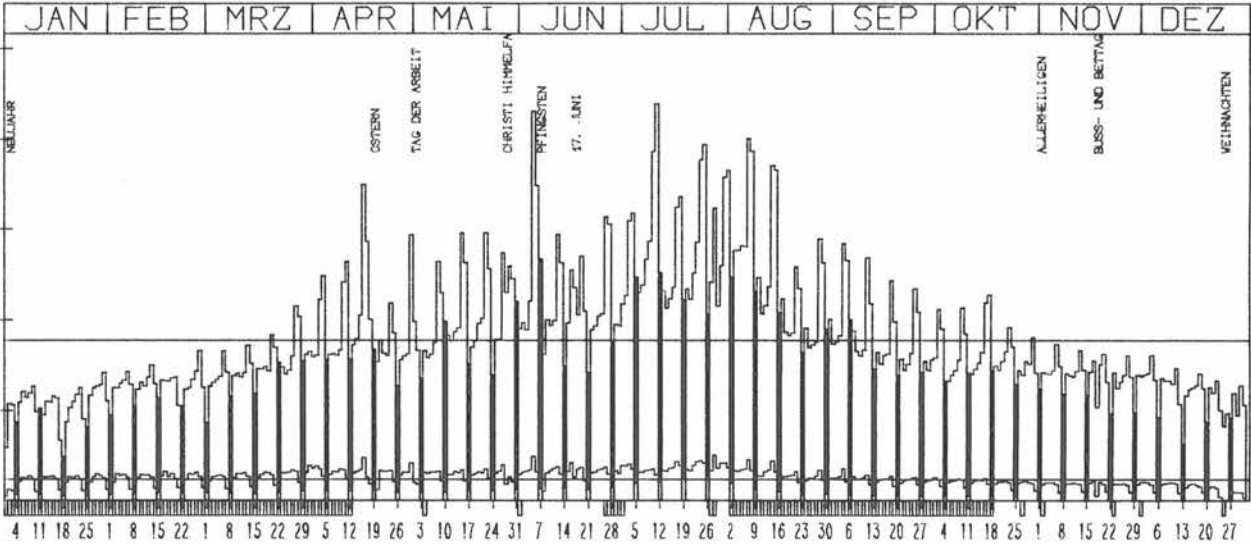
ZST: BAD SCHWARTAU
NR.: 2130 1 108

LAND: SCHLESWIG-HOLSTEIN
STRASSE: A 1
KM: 58.6
NETZKNOTEN:

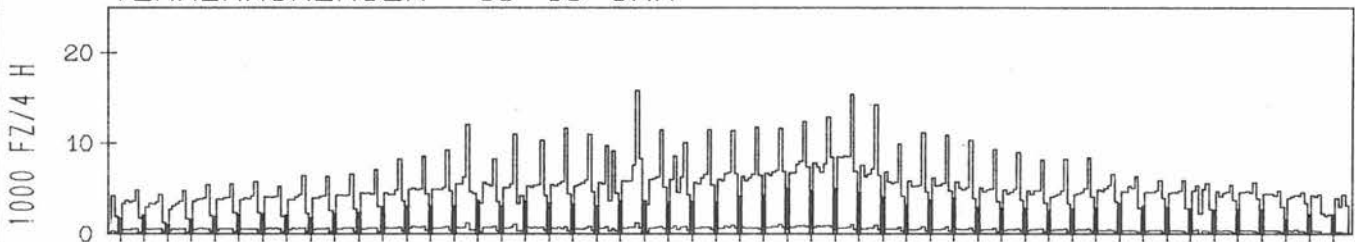
RICHTUNG NÖRD

DTV KFZ	17774
DTV LKW	2350 = 13.22 %
MAX WERKTAG	43080 FR 5. 6.
MAX FER-WKTAG	43850 SA 11. 7.
MAX SO+FEITAG	28584 FR 17. 4.

TAEGLICHE VERKEHRSMENGE



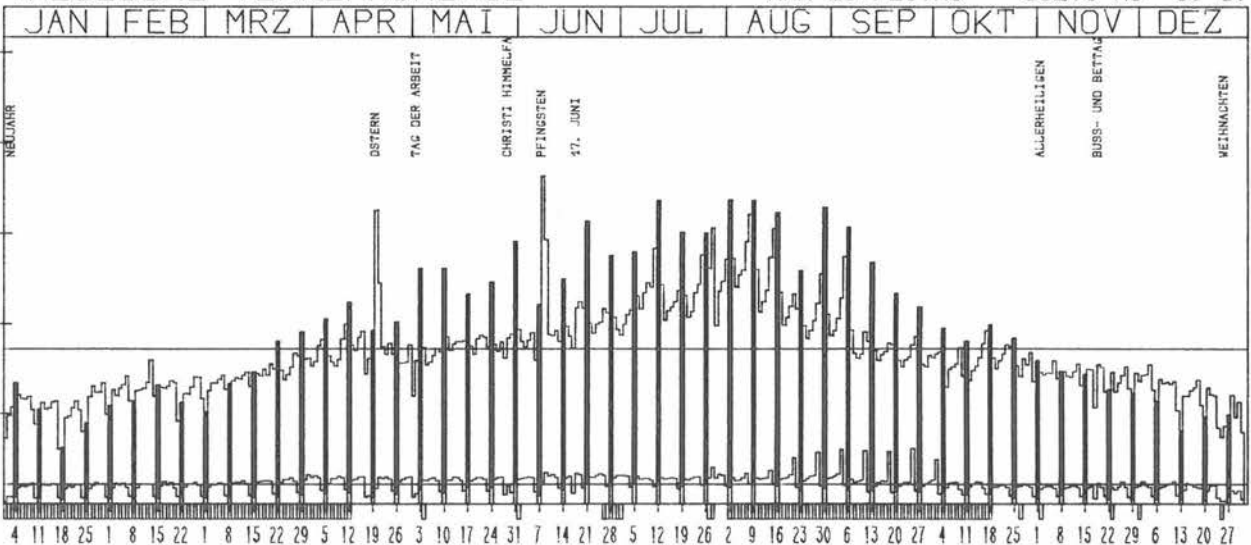
VERKEHRSMENGEN 15-19 UHR



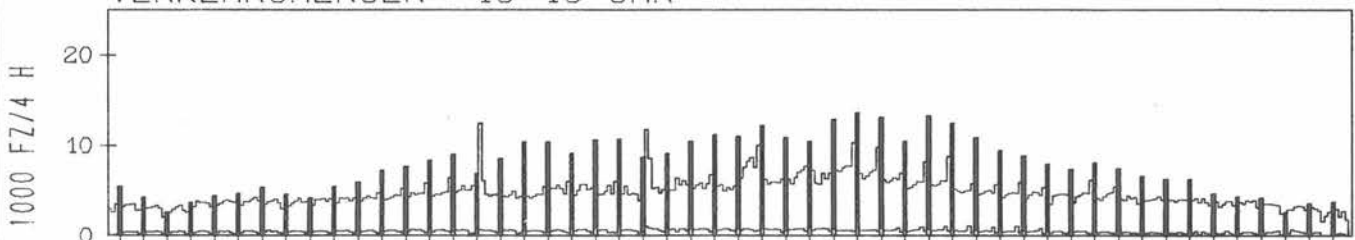
RICHTUNG SÜED

DTV KFZ	17171
DTV LKW	2172 = 12.65 %
MAX WERKTAG	29257 DI 9. 6.
MAX FER-WKTAG	28323 SA 11. 7.
MAX SO+FEITAG	36279 MO 8. 6.

TAEGLICHE VERKEHRSMENGE



VERKEHRSMENGEN 15-19 UHR



JAHRESGANGLINIEN 1981

ZST: GLUESINGEN

NR.: 2526 3 351

LAND:
STRASSE:
KM:
NETZKNOTEN:

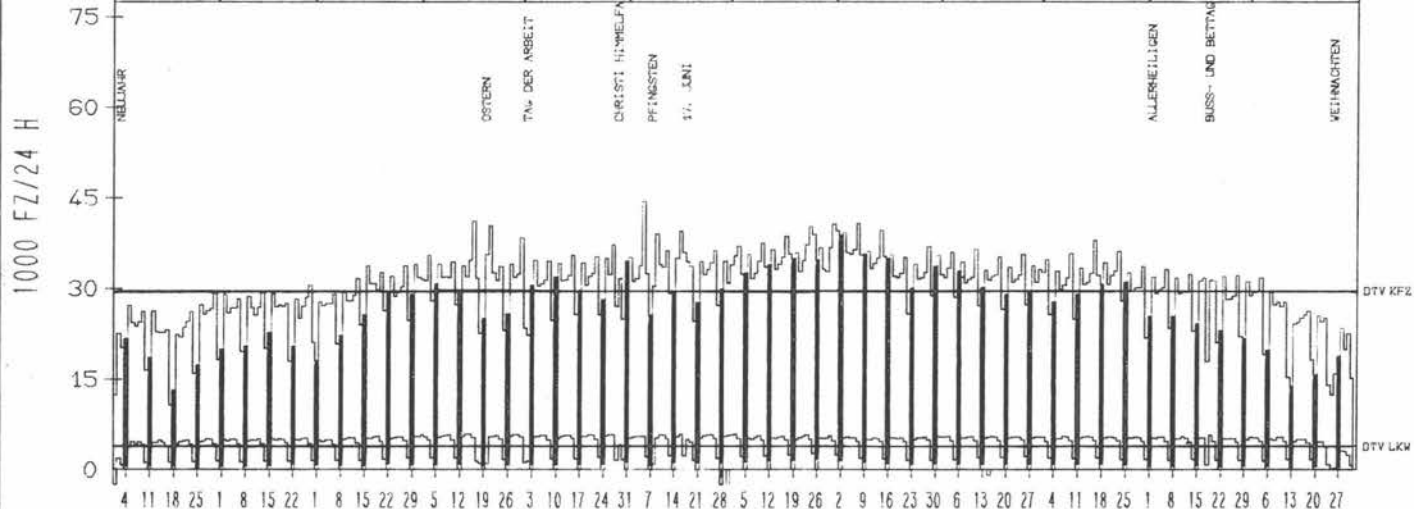
NIEDERSACHSEN
A 1
13.6

RICHTUNG NÖRD

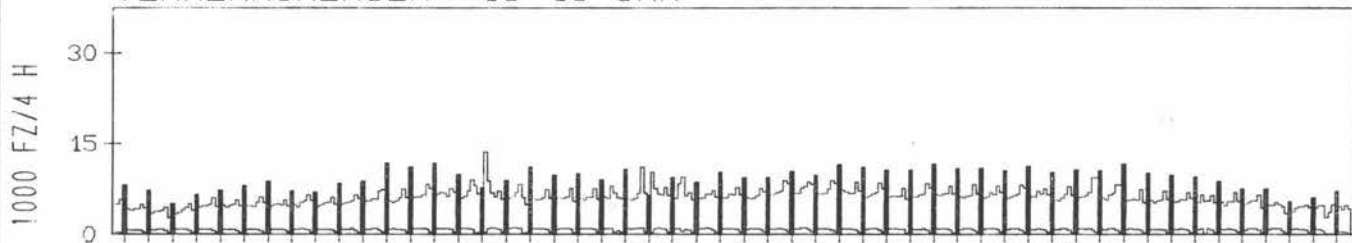
DTV KFZ	29592
DTV LKW	3889 = 13.14 %
MAX WERKTAG	39440 DI 16.6.
MAX FER-WKTAG	44418 FR 5.6.
MAX SO+FEITAG	38684 SO 2.8.

TÄGLICHE VERKEHRSMENGE

JAN	FEB	MRZ	APR	MAI	JUN	JUL	AUG	SEP	OKT	NOV	DEZ
-----	-----	-----	-----	-----	-----	-----	-----	-----	-----	-----	-----



VERKEHRSMENGEN 15-19 UHR

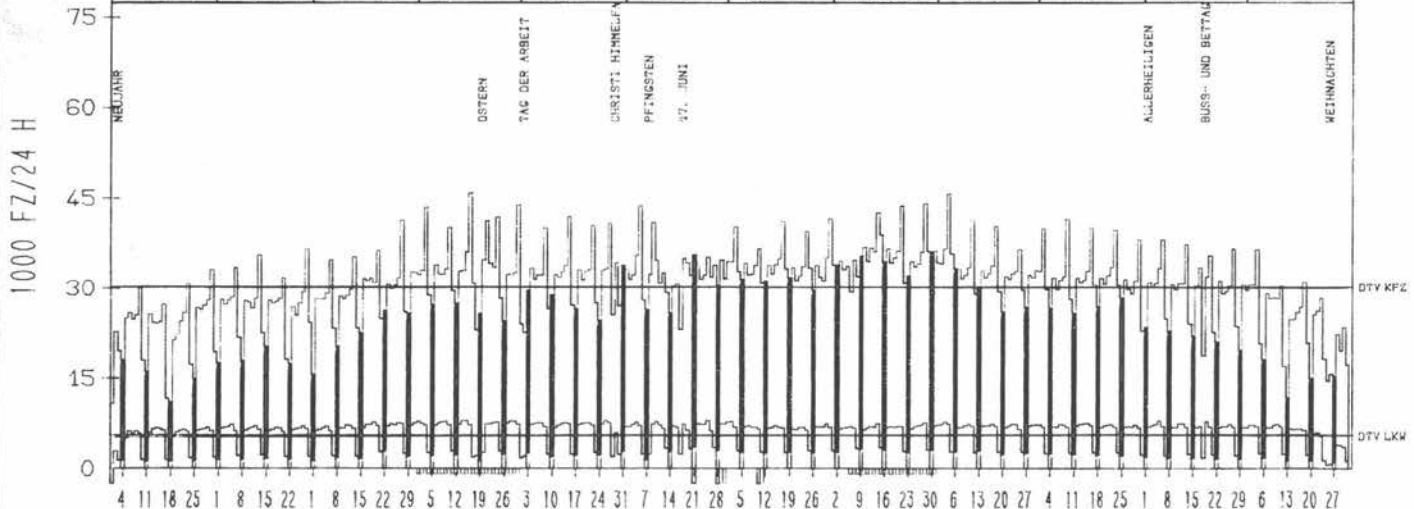


RICHTUNG SÜED

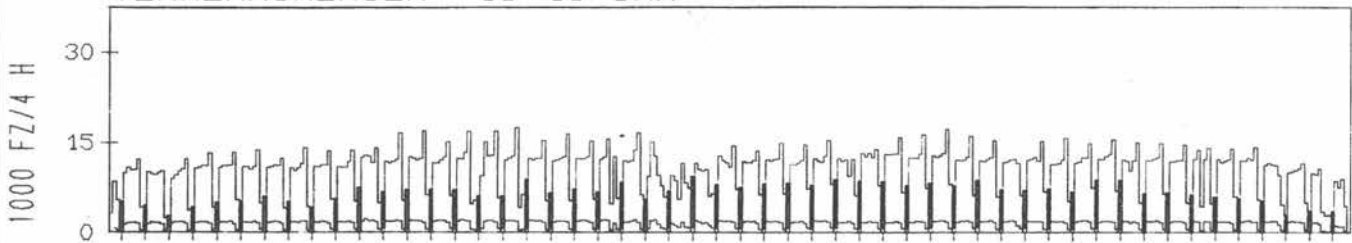
DTV KFZ	30239
DTV LKW	5538 = 18.32 %
MAX WERKTAG	43896 DO 30.4.
MAX FER-WKTAG	45906 DO 16.4.
MAX SO+FEITAG	36090 SO 30.8.

TÄGLICHE VERKEHRSMENGE

JAN	FEB	MRZ	APR	MAI	JUN	JUL	AUG	SEP	OKT	NOV	DEZ
-----	-----	-----	-----	-----	-----	-----	-----	-----	-----	-----	-----



VERKEHRSMENGEN 15-19 UHR



JAHRESGANGLINIEN 1981

ZST: BÖCKEL
 NR.: 2720 3 302

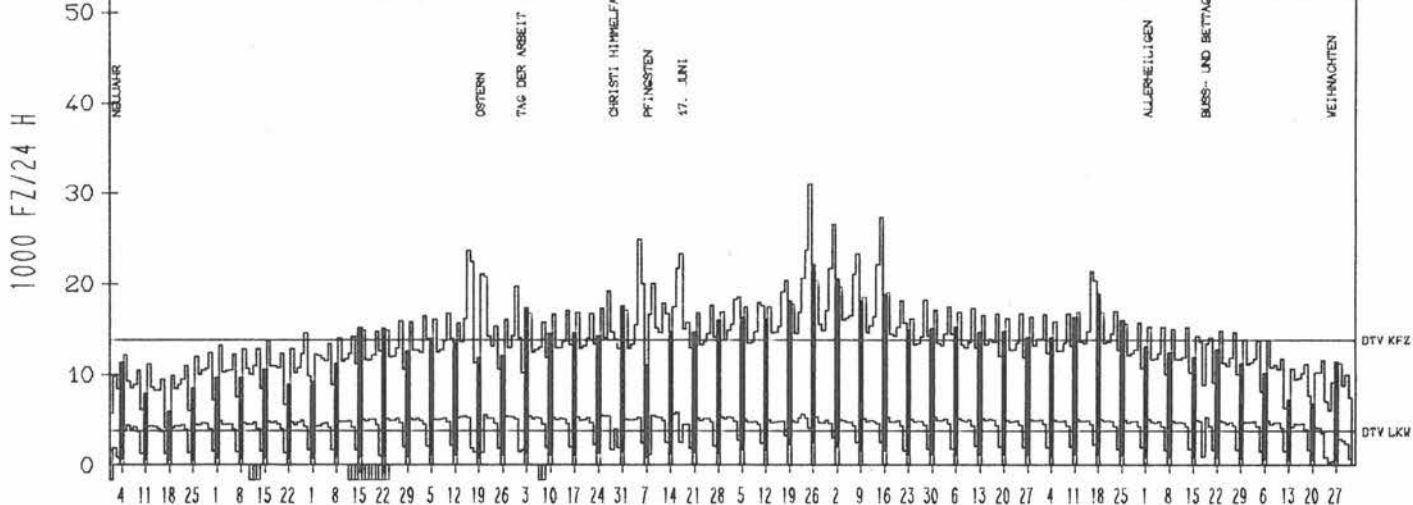
LAND: NIEDERSACHSEN
 STRASSE: A 1
 KM: 72.2
 NETZKNOTEN:

RICHTUNG OST

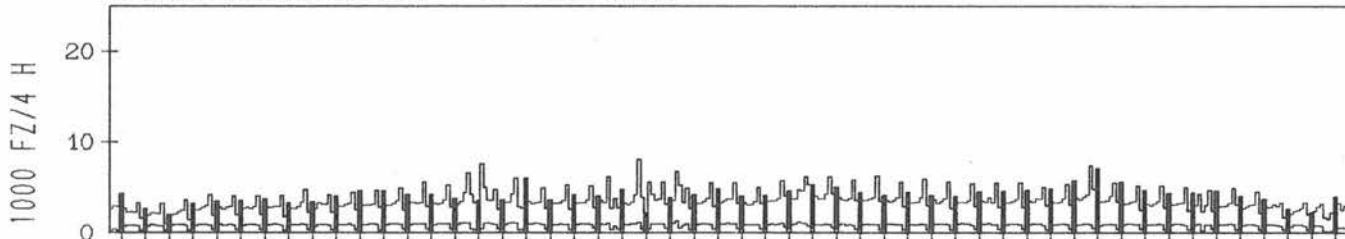
DTV KFZ 13797
 DTV LKW 3721 = 26.97 %
 MAX WERKTAG 21715 DI 16. 6.
 MAX FER-WKTAG 30977 SA 25. 7.
 MAX SO+FEITAG 23354 MI 17. 6.

TAEGLICHE VERKEHRSMENGE

JAN	FEB	MRZ	APR	MAI	JUN	JUL	AUG	SEP	OKT	NOV	DEZ
-----	-----	-----	-----	-----	-----	-----	-----	-----	-----	-----	-----



VERKEHRSMENGEN 15-19 UHR

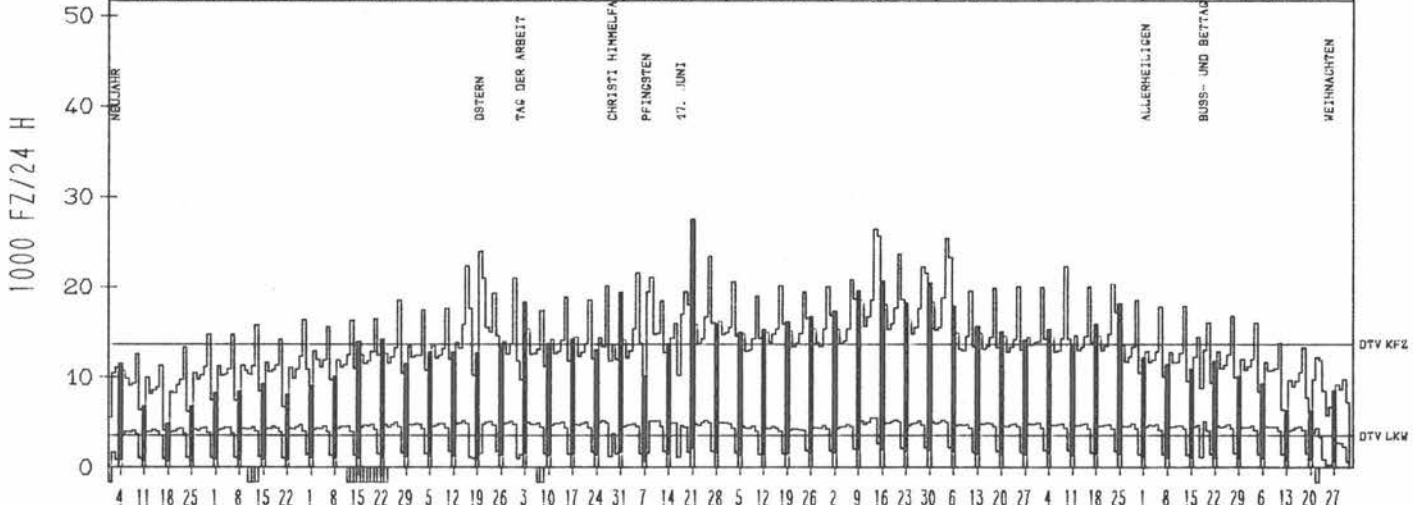


RICHTUNG WEST


DTV KFZ 13696
 DTV LKW 3551 = 25.92 %
 MAX WERKTAG 21057 DO 30. 4.
 MAX FER-WKTAG 26407 FR 14. 8.
 MAX SO+FEITAG 27503 SO 21. 6.

TAEGLICHE VERKEHRSMENGE

JAN	FEB	MRZ	APR	MAI	JUN	JUL	AUG	SEP	OKT	NOV	DEZ
-----	-----	-----	-----	-----	-----	-----	-----	-----	-----	-----	-----



VERKEHRSMENGEN 15-19 UHR



JAHRESGANGLINIEN 1981

ZST: BREMEN-WESERBRUECKE

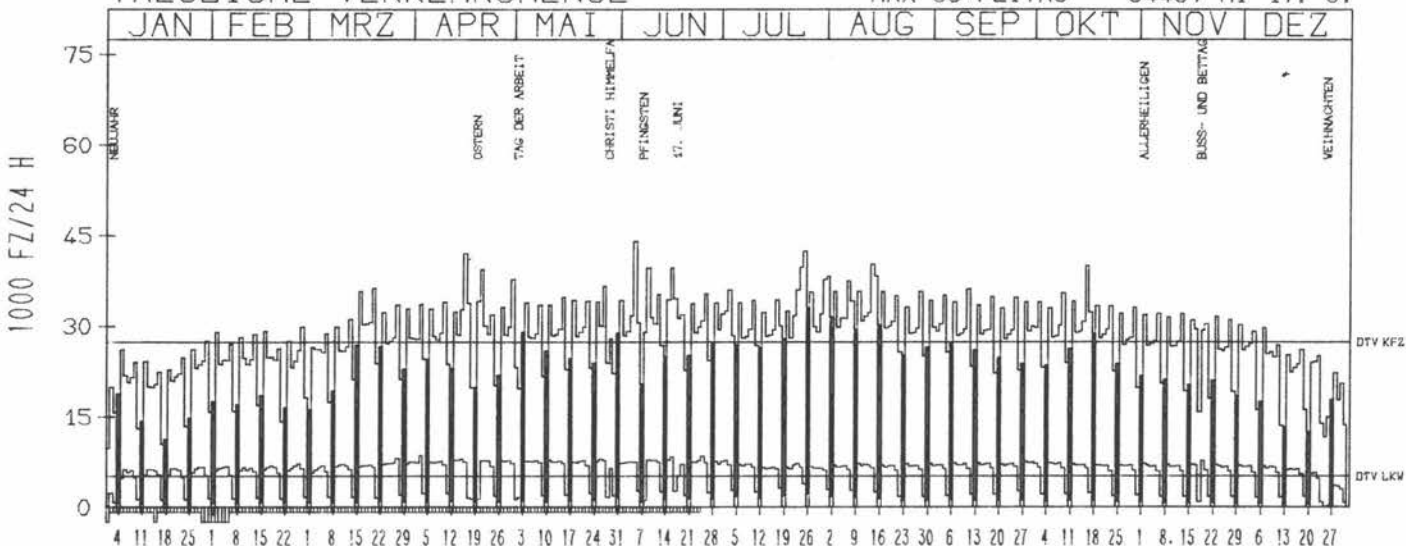
NR.: 2919 2 401

LAND: BREMEN
STRASSE: A 1
KM: 108.6
NETZKNOTEN:

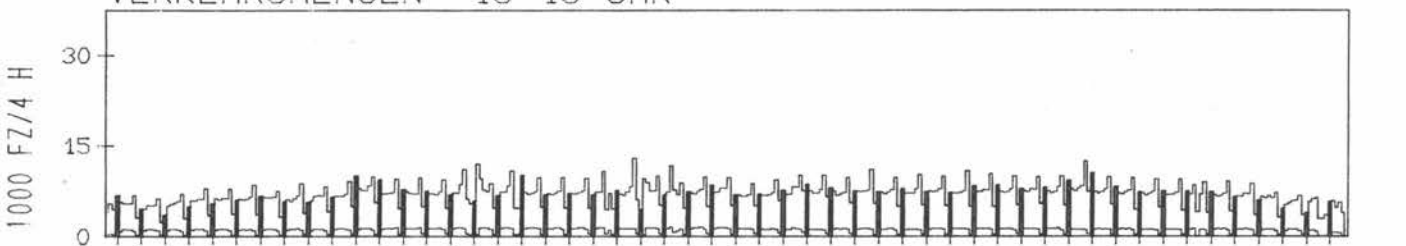
RICHTUNG NÖRD

DTV KFZ 27357
DTV LKW 5129 = 18.75 %
MAX WERKTAG 43922 FR 5. 6.
MAX FER-WKTAG 42359 SA 25. 7.
MAX SO+FEITAG 34487 MI 17. 6.

TAEGLICHE VERKEHRSMENGE



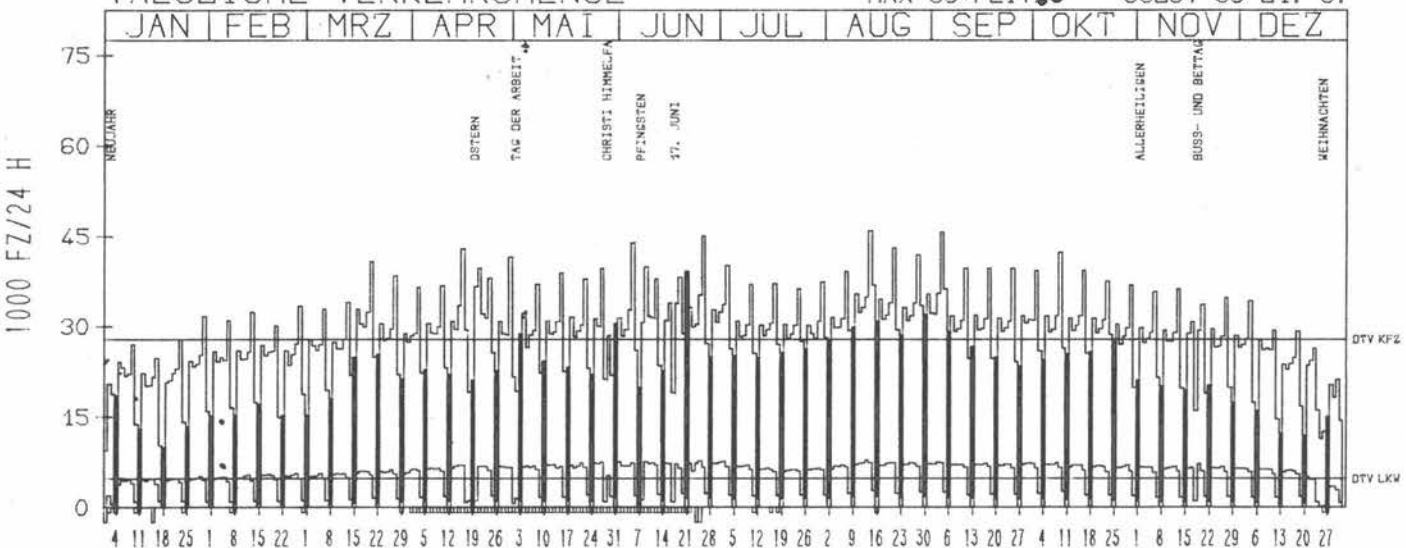
VERKEHRSMENGEN 15-19 UHR



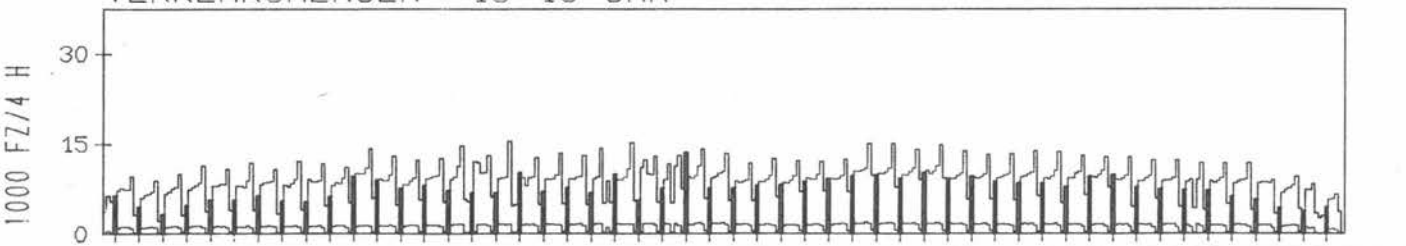
RICHTUNG SÜED

DTV KFZ 27904
DTV LKW 4745 = 17.00 %
MAX WERKTAG 43953 FR 5. 6.
MAX FER-WKTAG 46045 FR 14. 8.
MAX SO+FEITAG 39287 SO 21. 6.

TAEGLICHE VERKEHRSMENGE



VERKEHRSMENGEN 15-19 UHR



JAHRESGANGLINIEN 1981

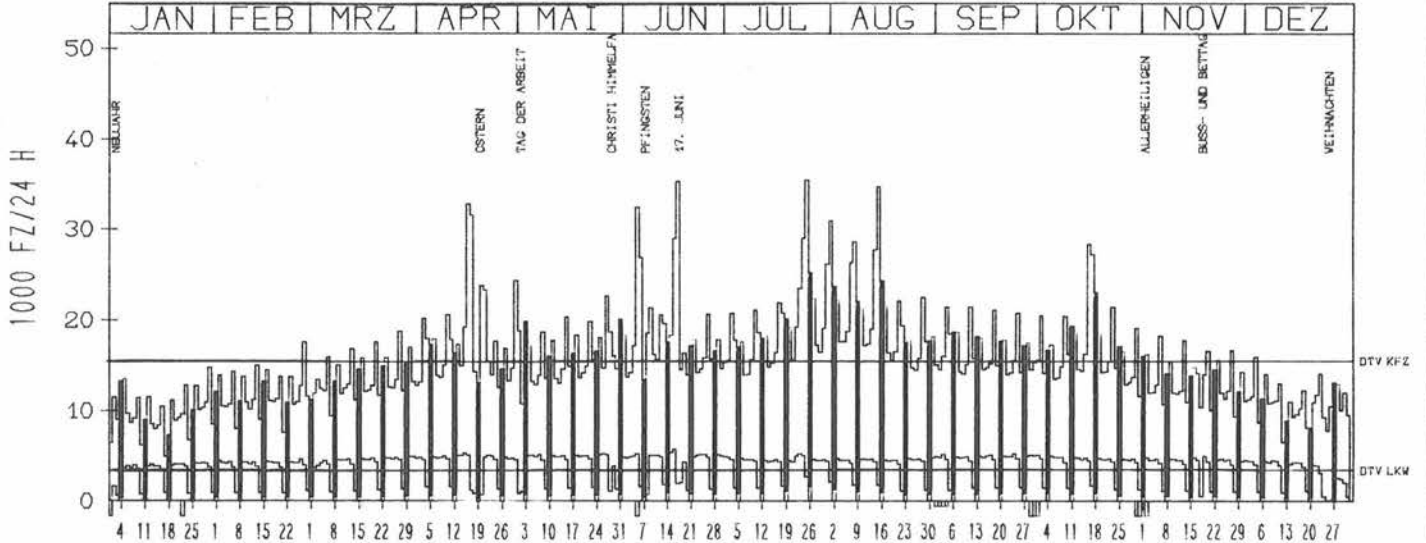
ZST: HÖLDÖRF
 NR.: 3414 3 309

LAND: NIEDERSACHSEN
 STRASSE: A 1
 KM: 186.6
 NETZKNOTEN:

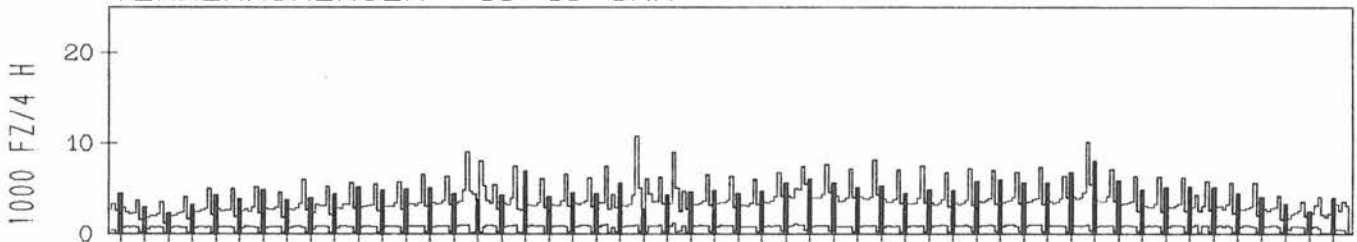
RICHTUNG NÖRD

DTV KFZ 15473
 DTV LKW 3407 = 22.02 %
 MAX WERKTAG 28993 DI 16. 6.
 MAX FER-WKTAG 35433 SA 25. 7.
 MAX SO+FEITAG 35243 MI 17. 6.

TÄGLICHE VERKEHRSMENGE



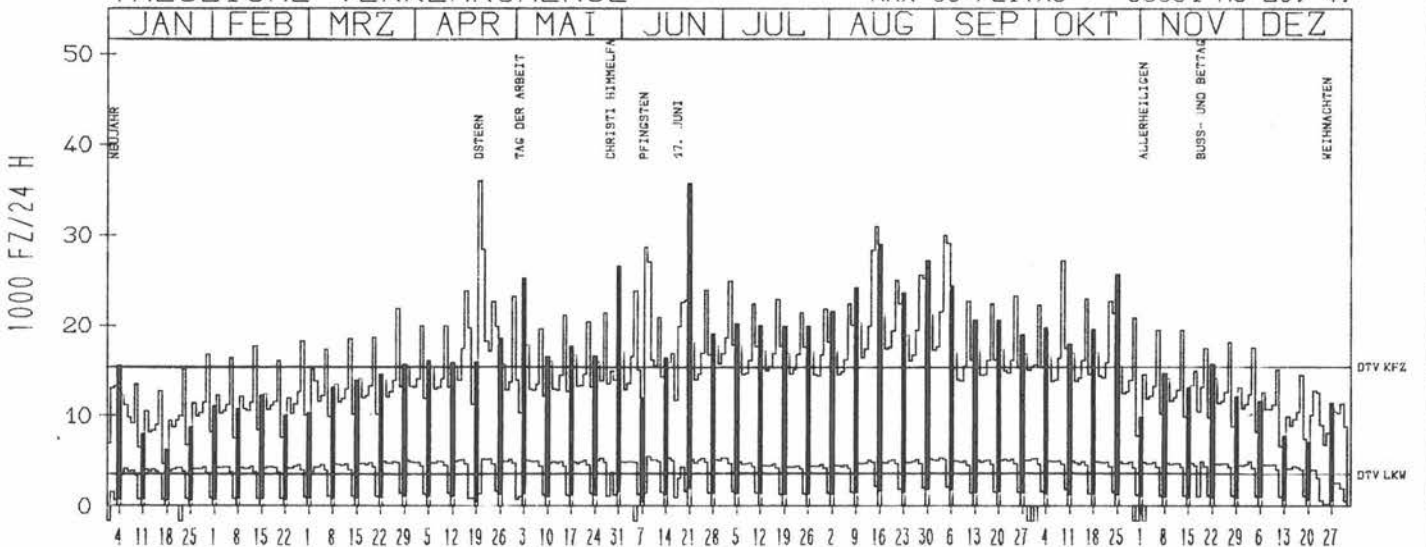
VERKEHRSMENGEN 15-19 UHR



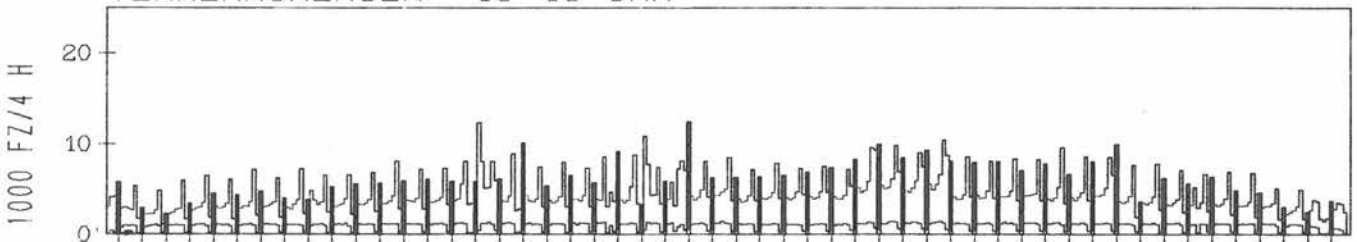
RICHTUNG SÜED

DTV KFZ 15443
 DTV LKW 3534 = 22.88 %
 MAX WERKTAG 23268 FR 25. 9.
 MAX FER-WKTAG 30924 SA 15. 8.
 MAX SO+FEITAG 35961 MO 20. 4.

TÄGLICHE VERKEHRSMENGE



VERKEHRSMENGEN 15-19 UHR



JAHRESGANGLINIEN 1981

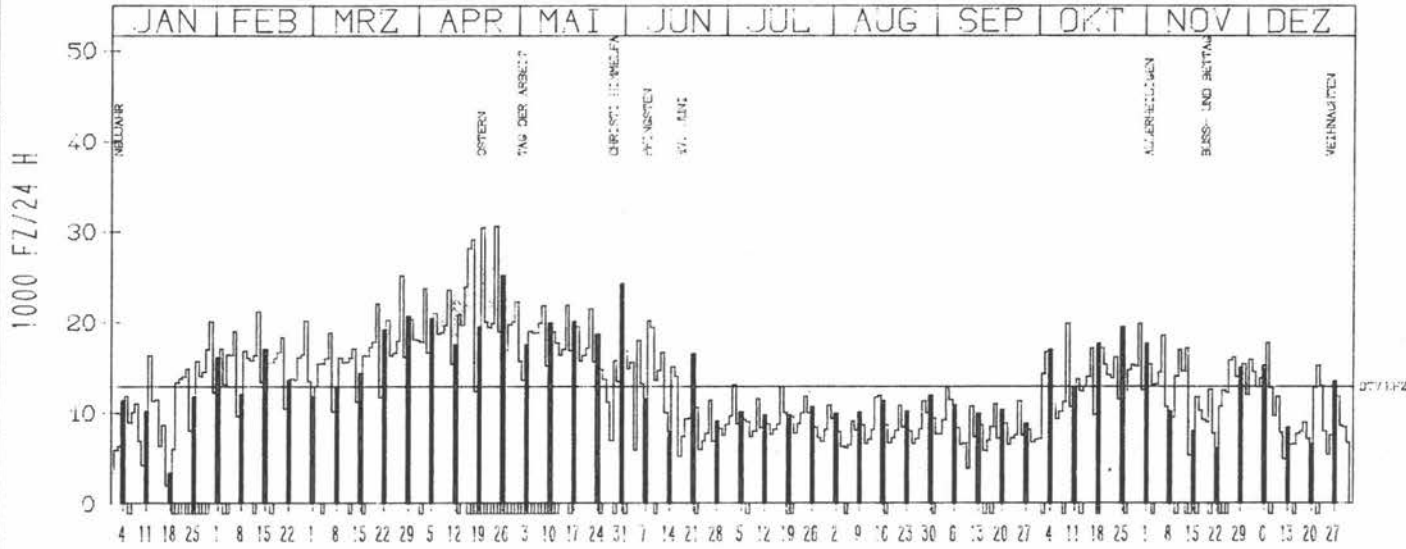
ZST: ASCHEBERG
NR.: 4211 4 861

LAND: NORDRHEIN-WESTFALEN
STRASSE: A 1
KM: 294,7
NETZKNOTEN:

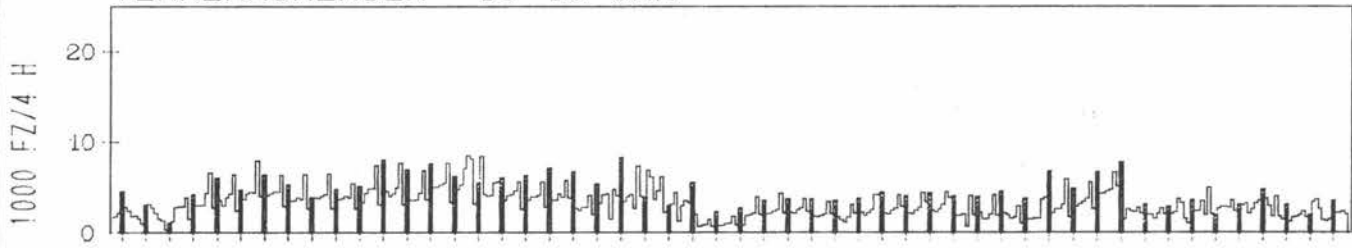
RICHTUNG SUED

DTV KFZ 12955
MAX WERKTAG 25158 FR 27. 3.
MAX FER-WKTAG 23878 MI 15. 4.
MAX SO-FEITAG 24284 SO 31. 5.

TAEGLICHE VERKEHRSMENGE



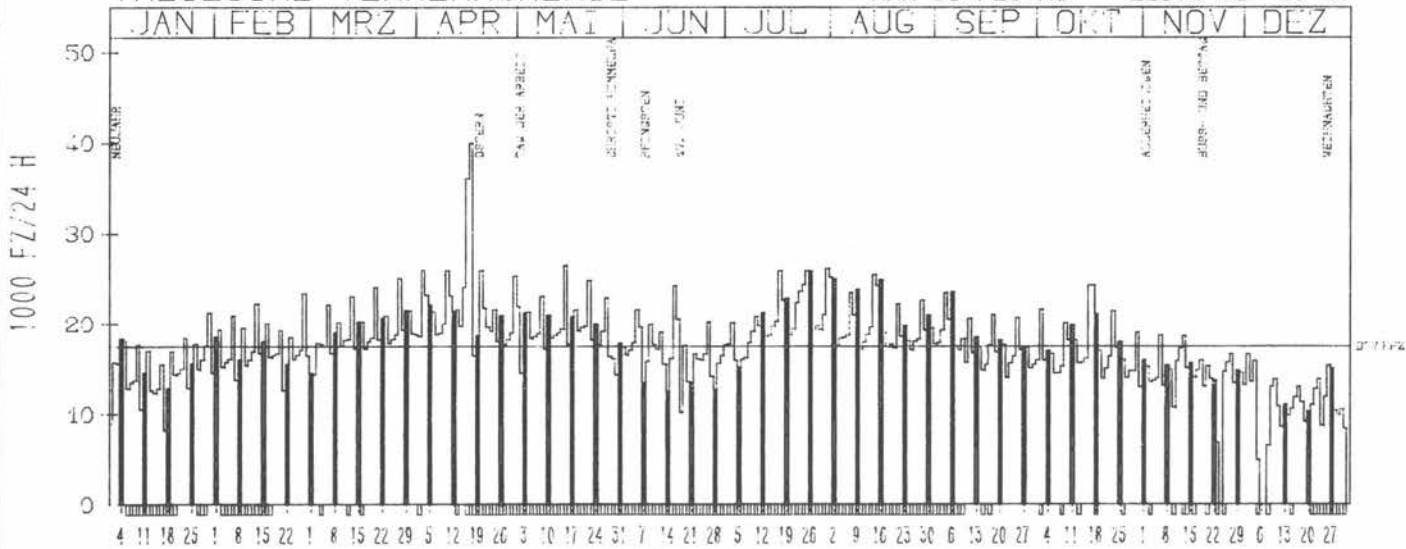
VERKEHRSMENGEN 15-19 UHR



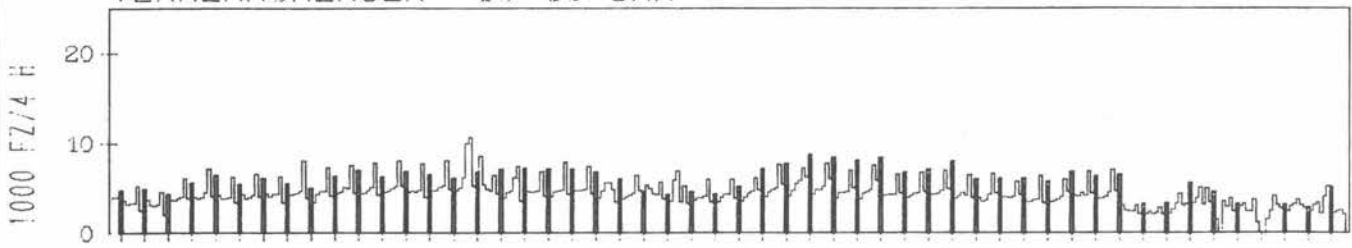
RICHTUNG NORD

DTV KFZ 17544
MAX WERKTAG 26016 FR 3. 4.
MAX FER-WKTAG 25969 FR 10. 4.
MAX SO-FEITAG 22075 SO 5. 4.

TAEGLICHE VERKEHRSMENGE



VERKEHRSMENGEN 15-19 UHR



JAHRESGANGLINIEN 1981

ZST: SCHLOSS BURG
NR.: 4809 5 011

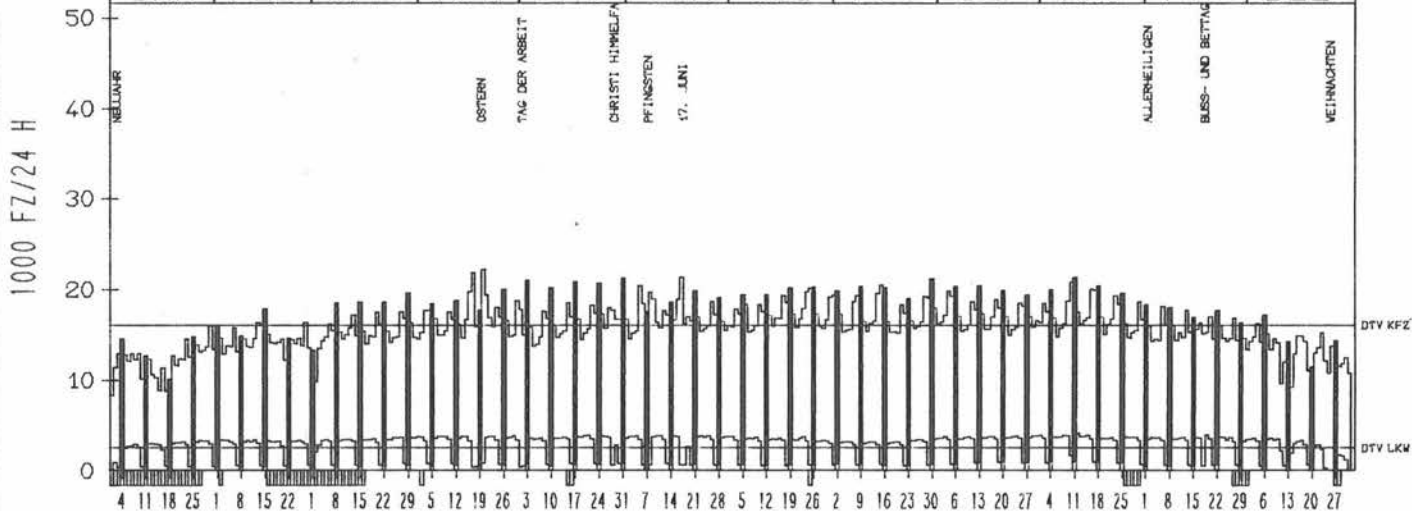
LAND: NÖRDRHEIN-WESTFALEN
STRASSE: A 1
KM: 388.2
NETZKNOTEN: 4908 083
4809 012

RICHTUNG SÜED

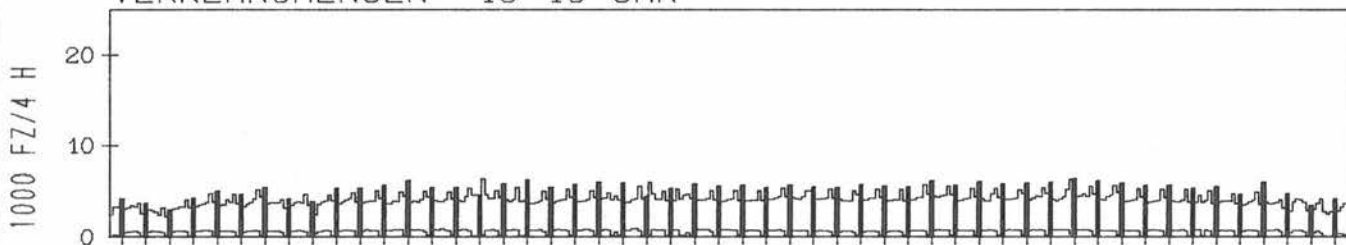
DTV KFZ 16060
DTV LKW 2503 = 15.58 %
MAX WERKTAG 20834 SA 10.10.
MAX FER-WKTAG 20481 SA 15. 8.
MAX SO+FEITAG 22178 MO 20. 4.

TÄGLICHE VERKEHRSMENGE

JAN	FEB	MRZ	APR	MAI	JUN	JUL	AUG	SEP	OKT	NOV	DEZ
-----	-----	-----	-----	-----	-----	-----	-----	-----	-----	-----	-----



VERKEHRSMENGEN 15-19 UHR

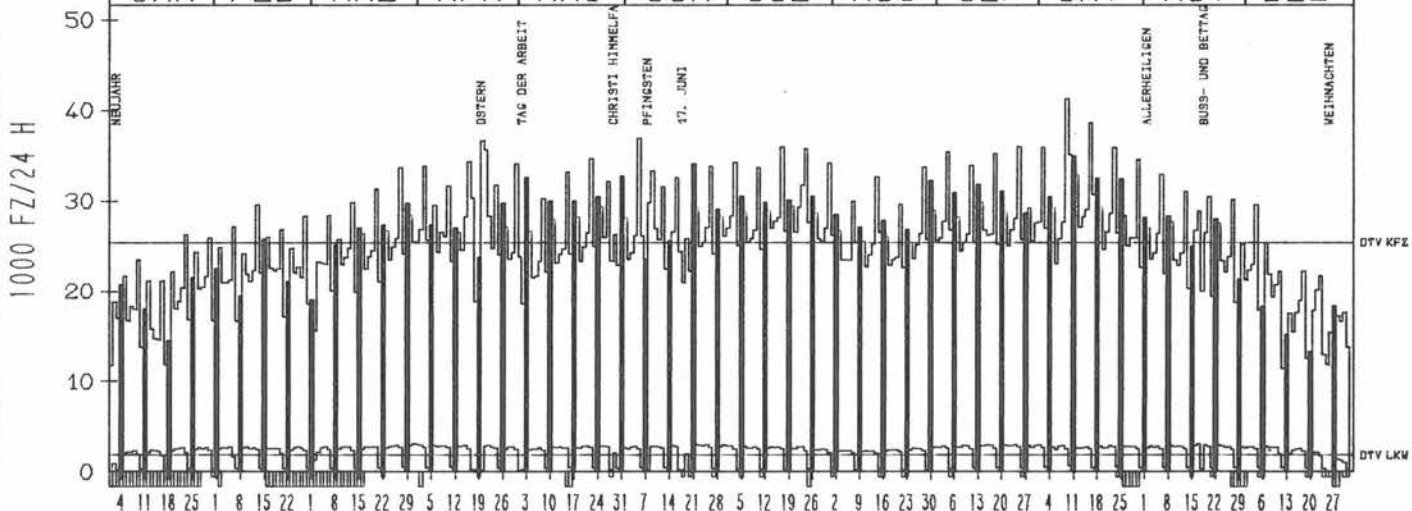


RICHTUNG NÖRD

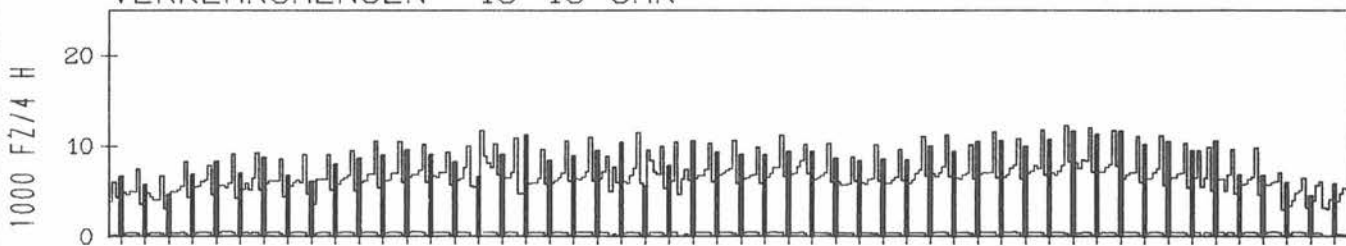
DTV KFZ 25429
DTV LKW 1876 = 7.38 %
MAX WERKTAG 41367 FR 9.10.
MAX FER-WKTAG 36956 FR 5. 6.
MAX SO+FEITAG 36596 MO 20. 4.

TÄGLICHE VERKEHRSMENGE

JAN	FEB	MRZ	APR	MAI	JUN	JUL	AUG	SEP	OKT	NOV	DEZ
-----	-----	-----	-----	-----	-----	-----	-----	-----	-----	-----	-----



VERKEHRSMENGEN 15-19 UHR



JAHRESGANGLINIEN 1981

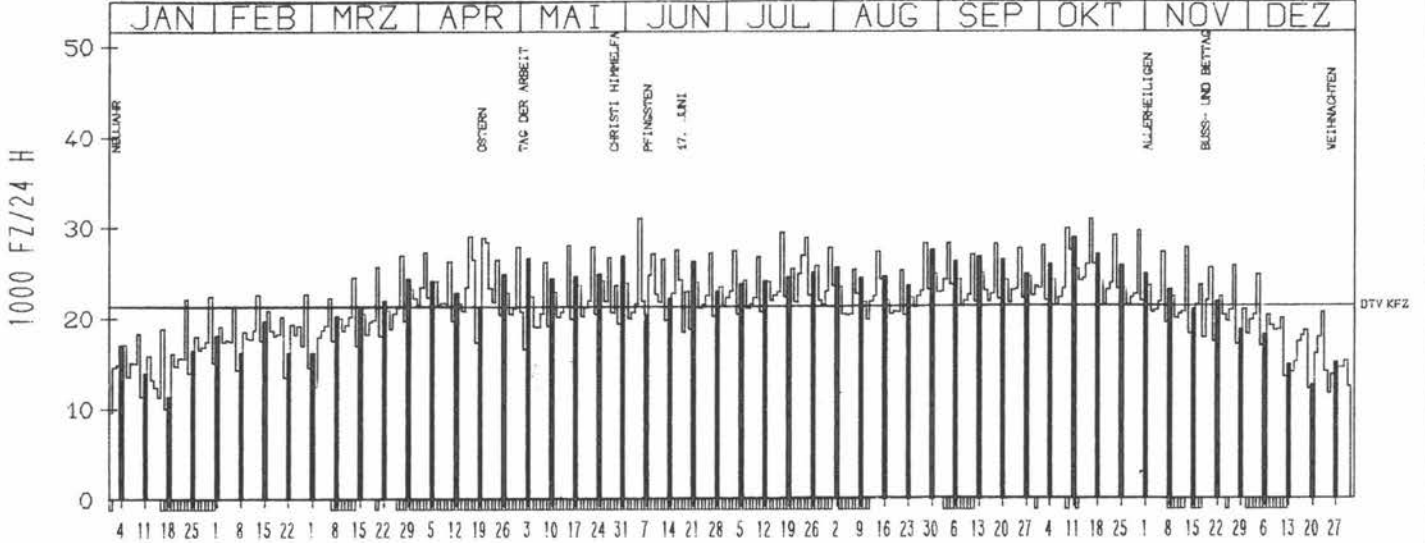
ZST: AK LEVERKUSEN OST
NR.: 4908 5 675

LAND: NORDRHEIN-WESTFALEN
STRASSE: A 1
KM: 0.1
NETZKNOTEN: 4908 083
4908 018

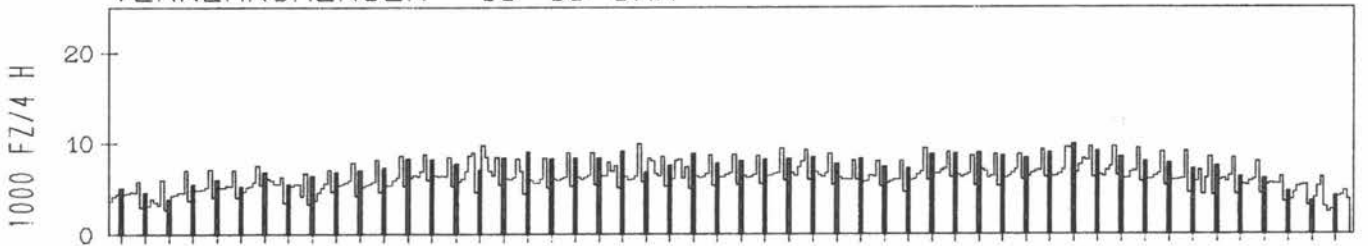
RICHTUNG SUED

DTV KFZ 21362
MAX WERKTAG 30906 FR 16. 10.
MAX FER-WKTAG 29050 FR 23. 10.
MAX SO+FEITAG 28810 SO 11. 10.

TAEGLICHE VERKEHRSMENGE



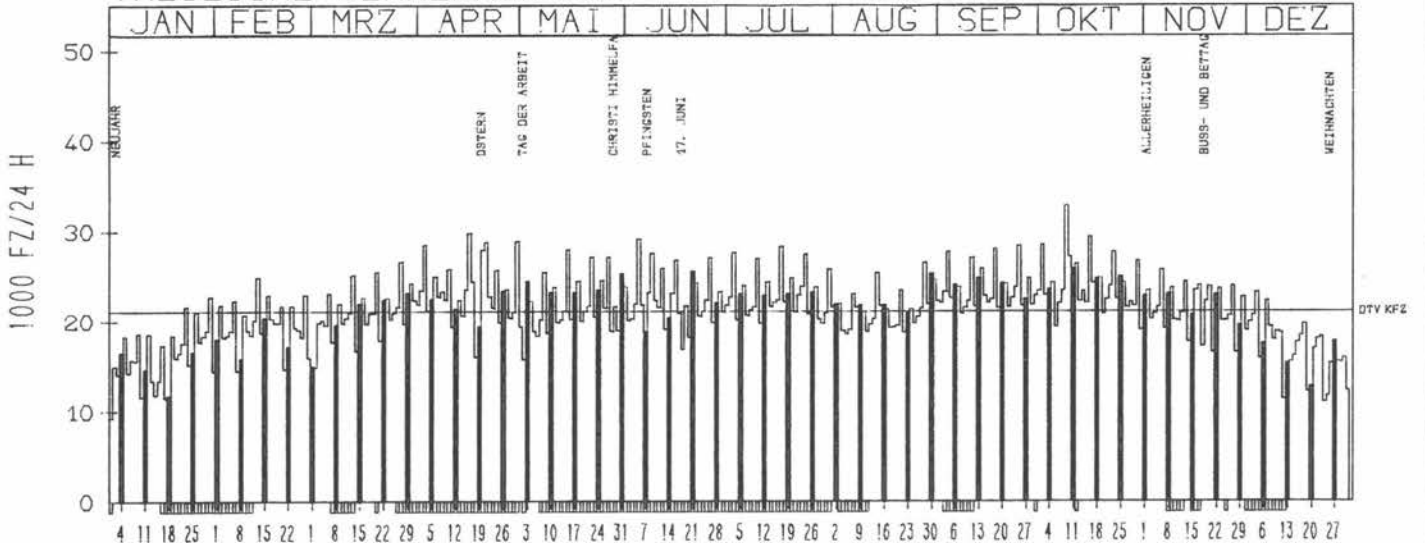
VERKEHRSMENGEN 15-19 UHR



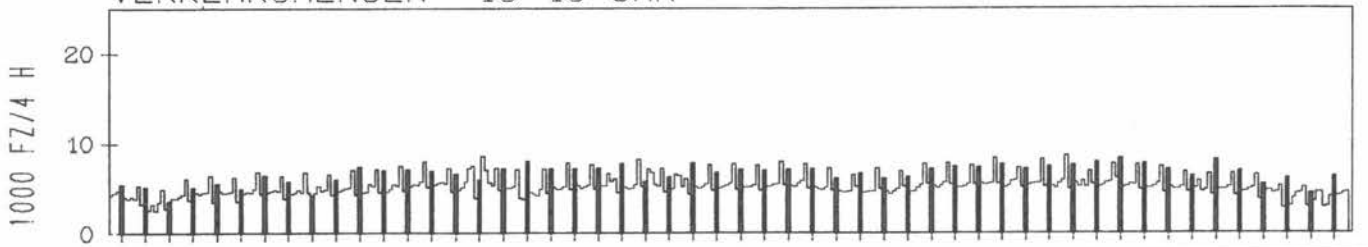
RICHTUNG NORD

DTV KFZ 21195
MAX WERKTAG 32855 FR 9. 10.
MAX FER-WKTAG 27772 FR 23. 10.
MAX SO+FEITAG 25848 SO 11. 10.

TAEGLICHE VERKEHRSMENGE



VERKEHRSMENGEN 15-19 UHR



JAHRESGANGLINIEN 1981

ZST: LÖEVENICH

NR.: 5007 5 032

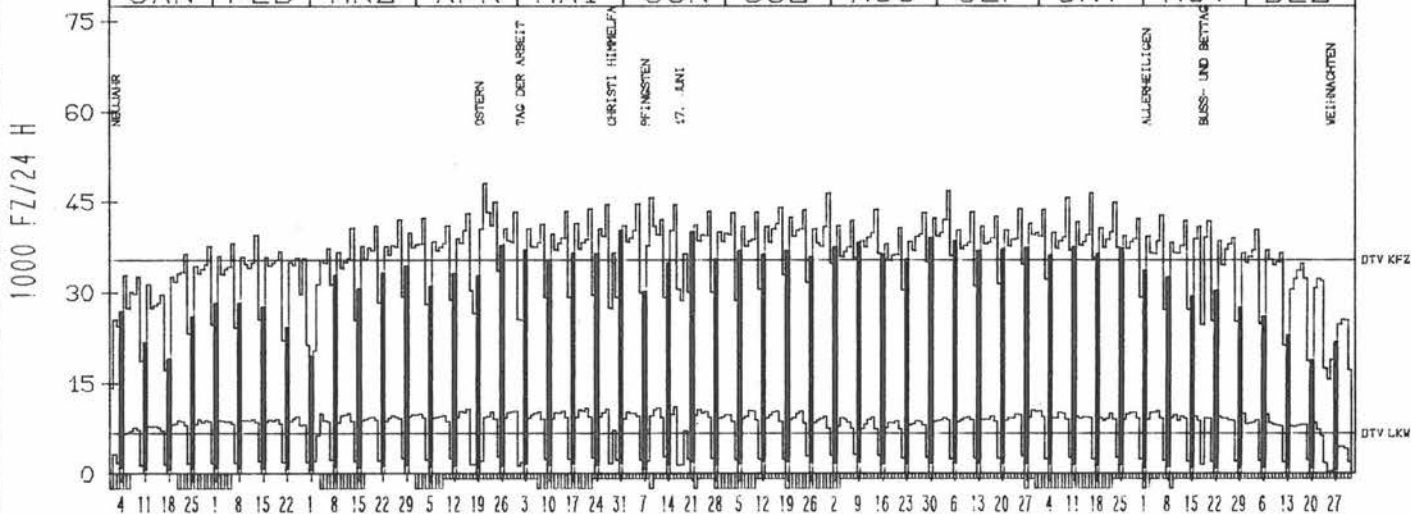
LAND: NORDRHEIN-WESTFALEN
 STRASSE: A 1
 KM: 421.3
 NETZKNOTEN: 5007 026
 5007 010

RICHTUNG NÖRD

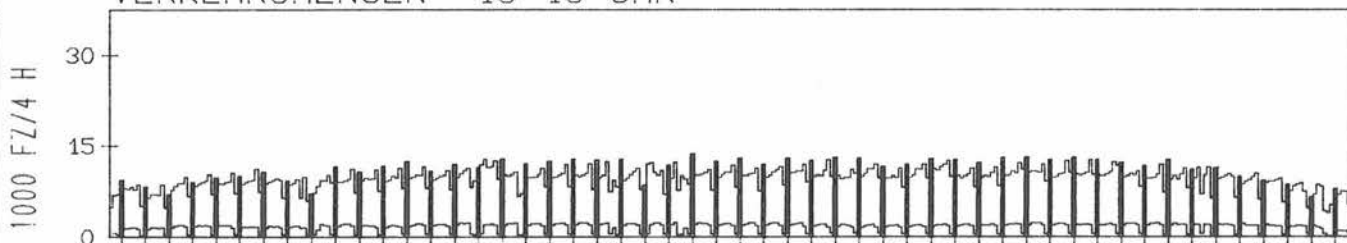
DTV KFZ 35390
 DTV LKW 6684 = 18.89 %
 MAX WERKTAG 44488 MI 27. 5.
 MAX FER-WKTAG 48001 DI 21. 4.
 MAX SO+FEITAG 40495 MO 20. 4.

TÄGLICHE VERKEHRSMENGE

JAN	FEB	MRZ	APR	MAI	JUN	JUL	AUG	SEP	OKT	NOV	DEZ
-----	-----	-----	-----	-----	-----	-----	-----	-----	-----	-----	-----



VERKEHRSMENGEN 15-19 UHR

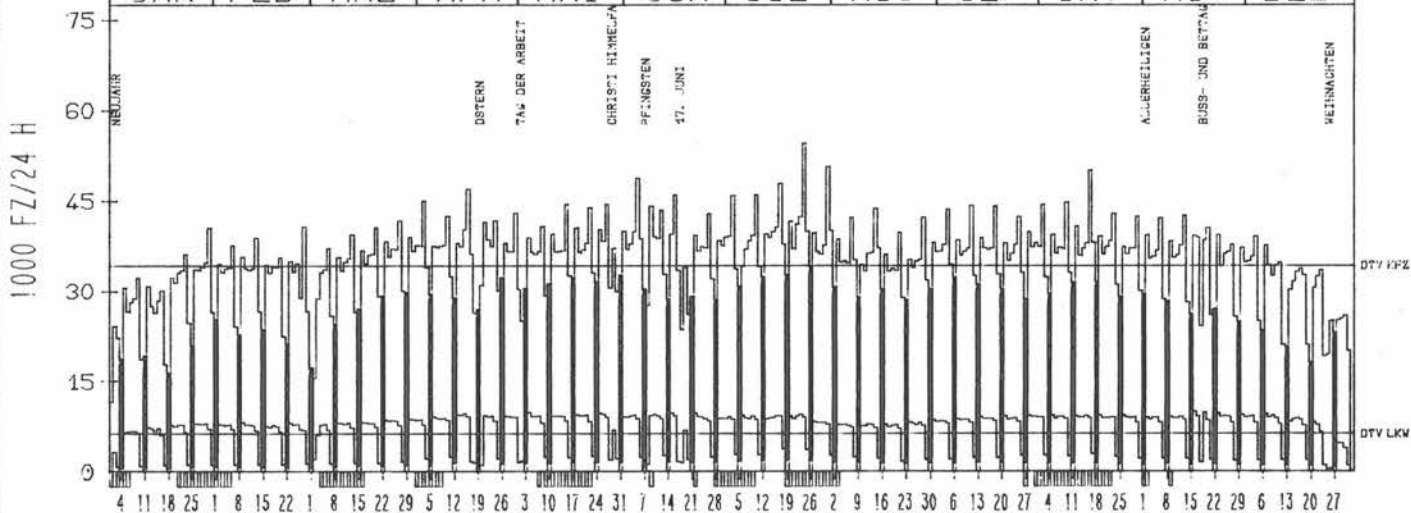


RICHTUNG SÜED

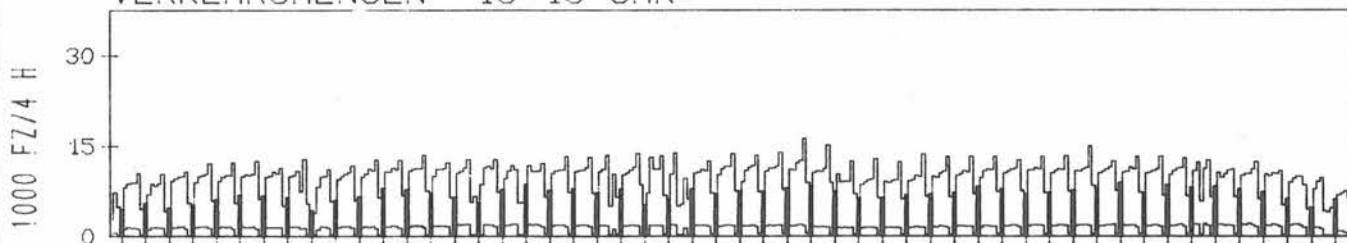
DTV KFZ 34279
 DTV LKW 6247 = 18.22 %
 MAX WERKTAG 46066 DI 16. 6.
 MAX FER-WKTAG 48788 FR 5. 6.
 MAX SO+FEITAG 36115 FR 17. 4.

TÄGLICHE VERKEHRSMENGE

JAN	FEB	MRZ	APR	MAI	JUN	JUL	AUG	SEP	OKT	NOV	DEZ
-----	-----	-----	-----	-----	-----	-----	-----	-----	-----	-----	-----



VERKEHRSMENGEN 15-19 UHR



JAHRESGANGLINIEN 1981

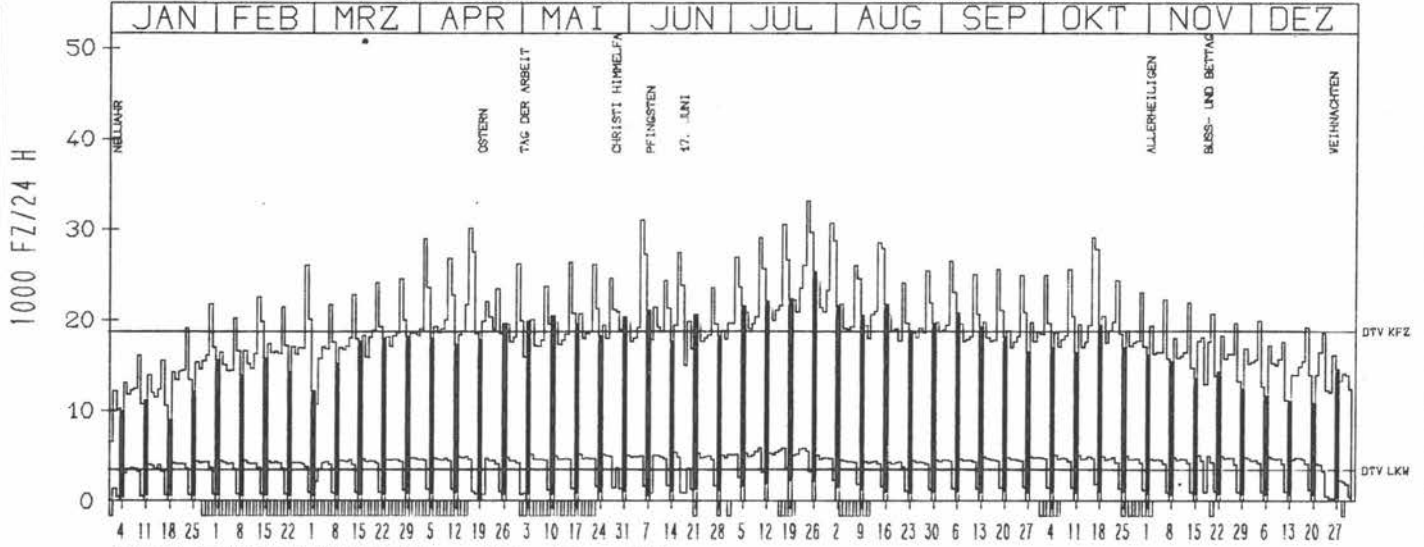
ZST: HUERTH
NR.: 5106 5 010

LAND: NORDRHEIN-WESTFALEN
STRASSE: A 1
KM: 433.6
NETZKNOTEN: 5106 032
5106 005

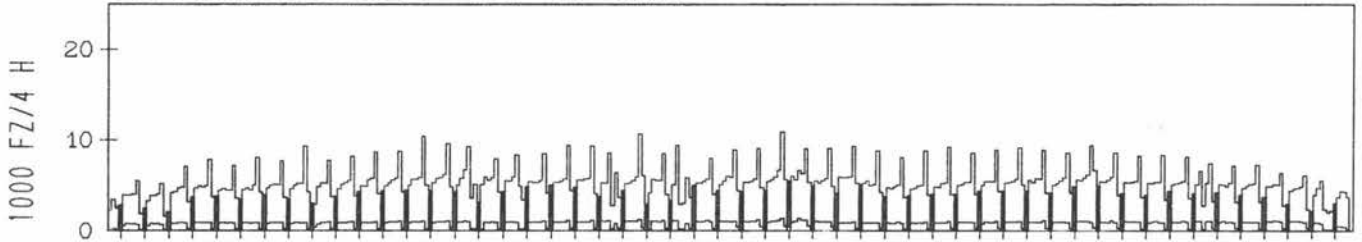
RICHTUNG SUED

DTV KFZ 18725
DTV LKW 3409 = 18.20 %
MAX WERKTAG 29086 FR 16. 10.
MAX FER-WKTAG 33108 FR 24. 7.
MAX SO+FEITAG 27378 FR 17. 4.

TAEGLICHE VERKEHRSMENGE



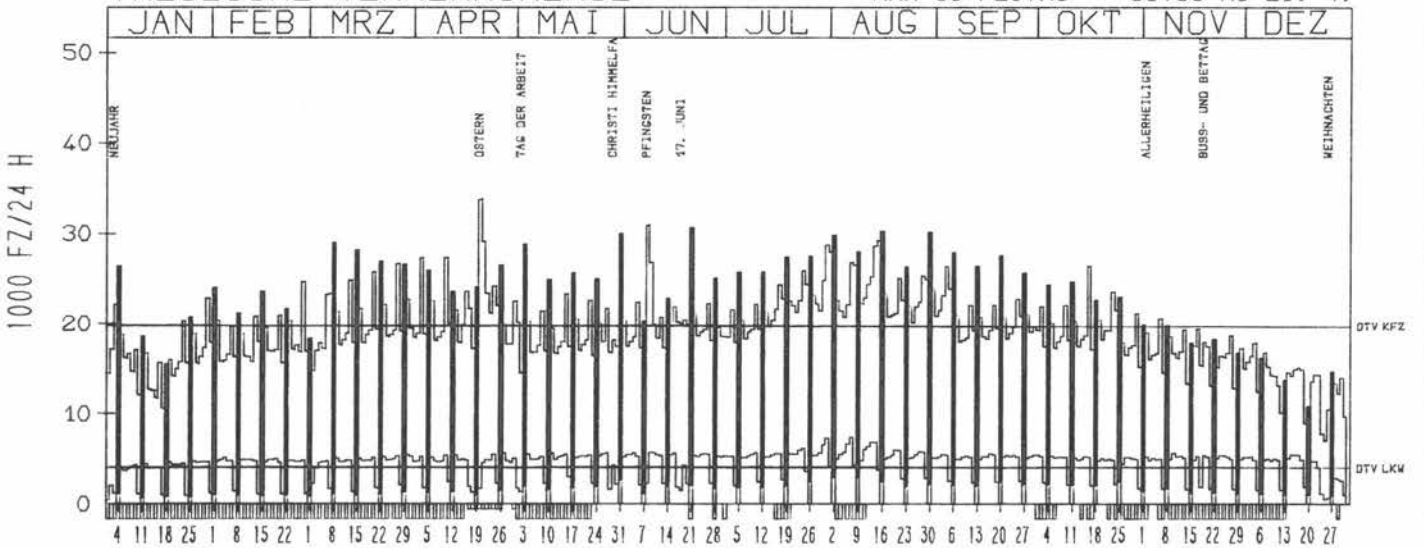
VERKEHRSMENGEN 15-19 UHR



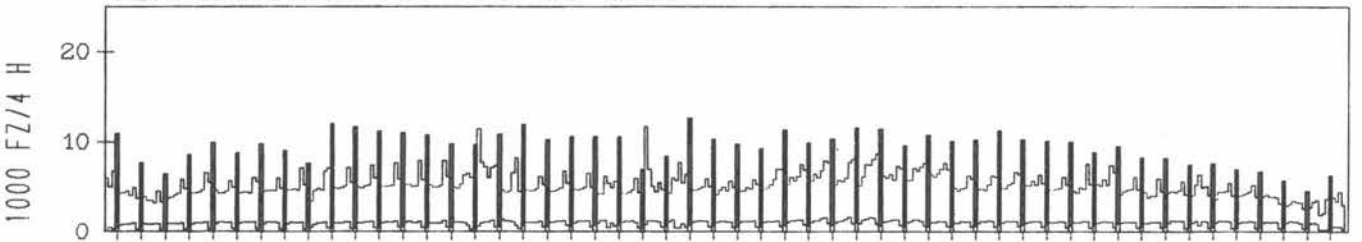
RICHTUNG NORD

DTV KFZ 19794
DTV LKW 4065 = 20.54 %
MAX WERKTAG 22743 FR 25. 9.
MAX FER-WKTAG 29273 SA 15. 8.
MAX SO+FEITAG 33763 MO 20. 4.

TAEGLICHE VERKEHRSMENGE



VERKEHRSMENGEN 15-19 UHR



JAHRESGANGLINIEN 1981

ZST: NÖNNWEILER-KASTEL

LAND: SAARLAND

NR.: 6407 0 175

STRASSE: A 1

KM: 38.8

NETZKNOTEN:

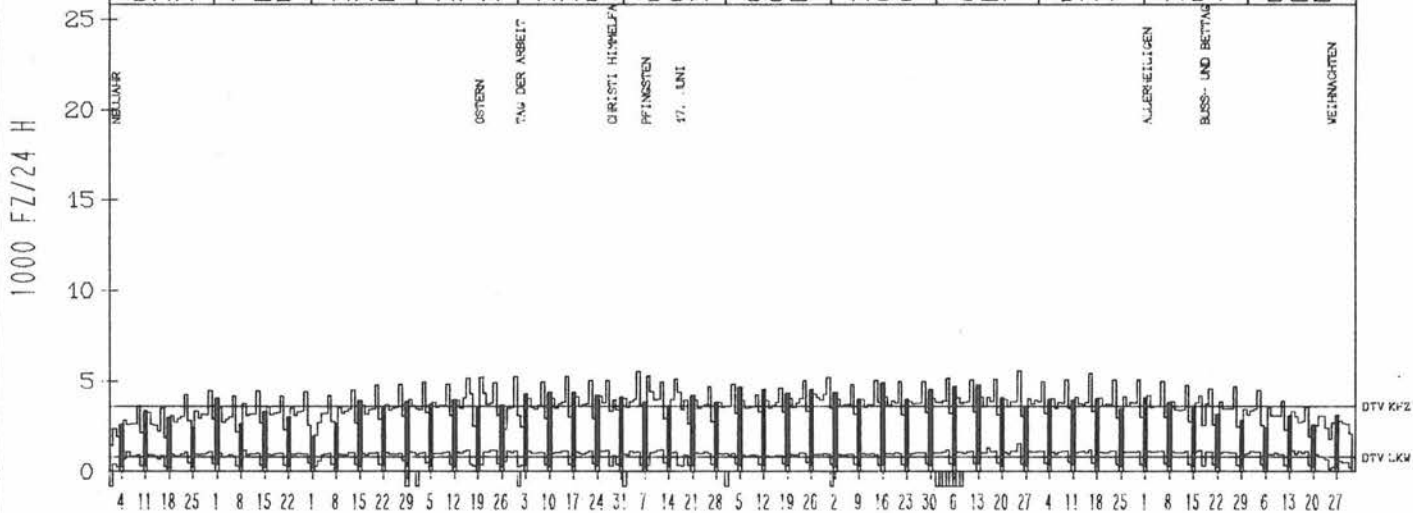
6407 081 1
6407 080 3

RICHTUNG NÖRD

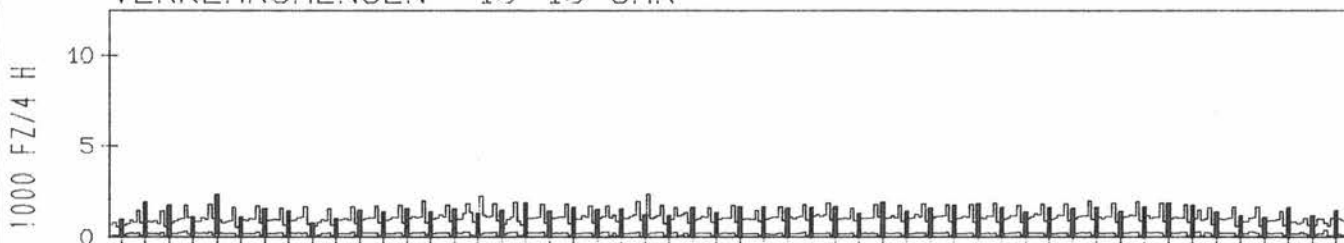
DTV KFZ 3646
DTV LKW 796 = 21.84 %
MAX WERKTAG 5602 FR 25. 9.
MAX FER-WKTAG 5225 FR 31. 7.
MAX SO+FEITAG 5299 MO 8. 6.

TAEGLICHE VERKEHRSMENGE

JAN	FEB	MRZ	APR	MAI	JUN	JUL	AUG	SEP	OKT	NOV	DEZ
-----	-----	-----	-----	-----	-----	-----	-----	-----	-----	-----	-----



VERKEHRSMENGEN 15-19 UHR

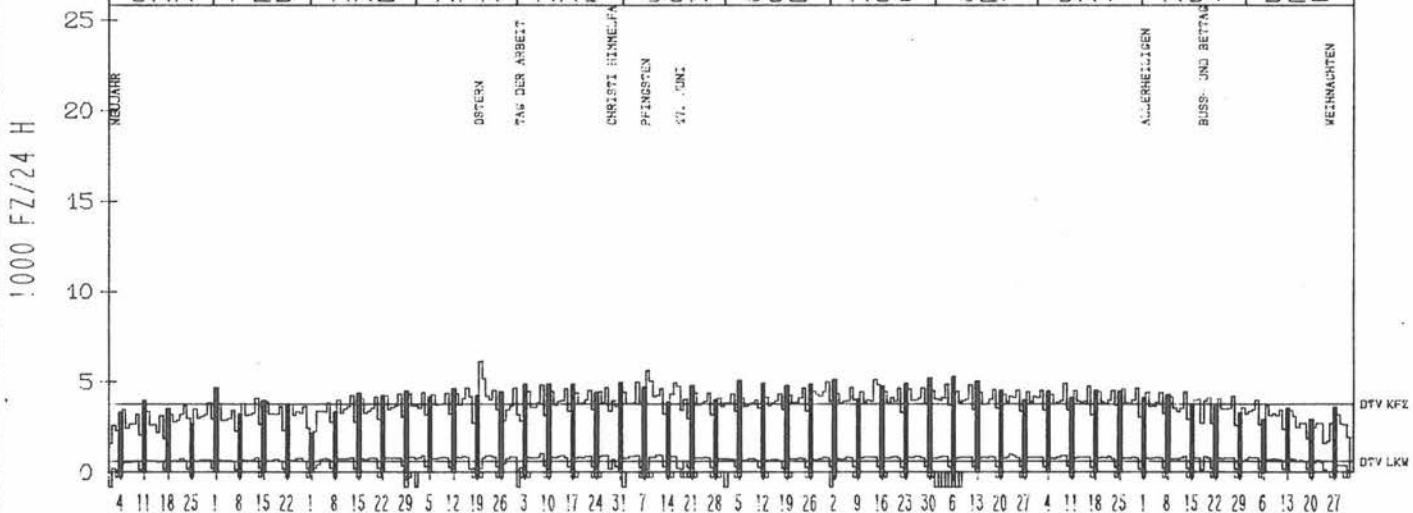


RICHTUNG SÜED

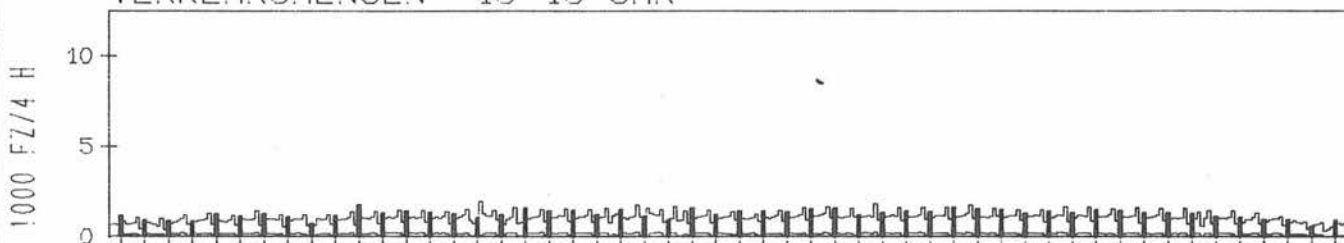
DTV KFZ 3788
DTV LKW 592 = 15.63 %
MAX WERKTAG 5040 DI 9. 6.
MAX FER-WKTAG 5172 DI 21. 4.
MAX SO+FEITAG 6137 MO 20. 4.

TAEGLICHE VERKEHRSMENGE

JAN	FEB	MRZ	APR	MAI	JUN	JUL	AUG	SEP	OKT	NOV	DEZ
-----	-----	-----	-----	-----	-----	-----	-----	-----	-----	-----	-----



VERKEHRSMENGEN 15-19 UHR



JAHRESGANGLINIEN 1981

ZST: WANKUM<KERKEN>
NR.: 4603 5 018

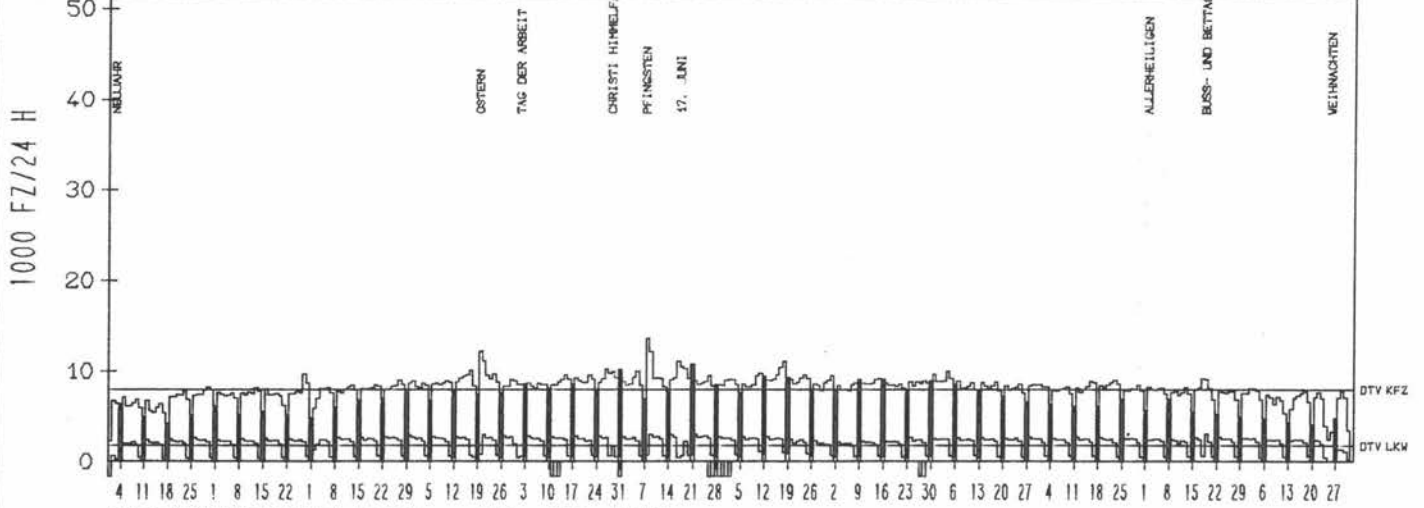
LAND: NORDRHEIN-WESTFALEN
STRASSE: A 2
KM: 520.2
NETZKNOTEN: 4604 055
4603 041

RICHTUNG OST

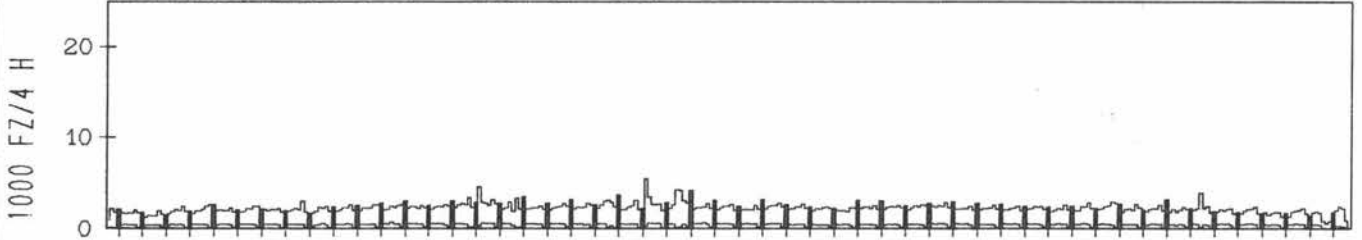
DTV KFZ 8034
DTV LKW 1785 = 22.21 %
MAX WERKTAG 10223 MI 27. 5.
MAX FER-WKTAG 12108 DI 9. 6.
MAX SO+FEITAG 13571 MO 8. 6.

TAEGLICHE VERKEHRSMENGE

JAN	FEB	MRZ	APR	MAI	JUN	JUL	AUG	SEP	OKT	NOV	DEZ
-----	-----	-----	-----	-----	-----	-----	-----	-----	-----	-----	-----



VERKEHRSMENGEN 15-19 UHR

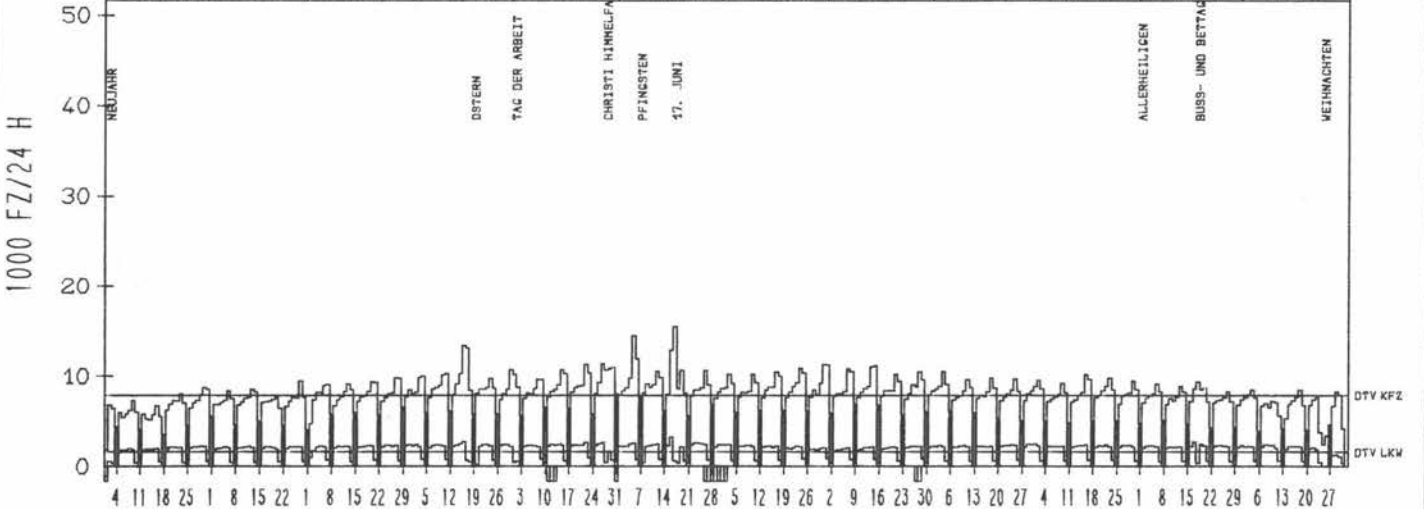


RICHTUNG WEST

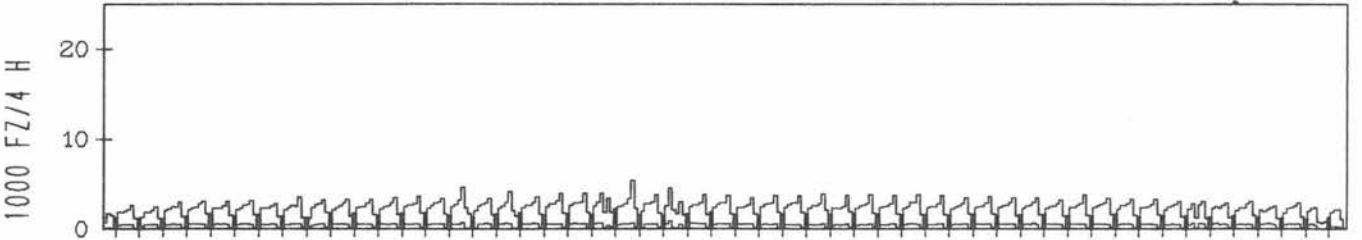
DTV KFZ 7926
DTV LKW 1660 = 20.95 %
MAX WERKTAG 12969 DI 16. 6.
MAX FER-WKTAG 14505 FR 5. 6.
MAX SO+FEITAG 15546 MI 17. 6.

TAEGLICHE VERKEHRSMENGE

JAN	FEB	MRZ	APR	MAI	JUN	JUL	AUG	SEP	OKT	NOV	DEZ
-----	-----	-----	-----	-----	-----	-----	-----	-----	-----	-----	-----



VERKEHRSMENGEN 15-19 UHR



JAHRESGANGLINIEN 1981

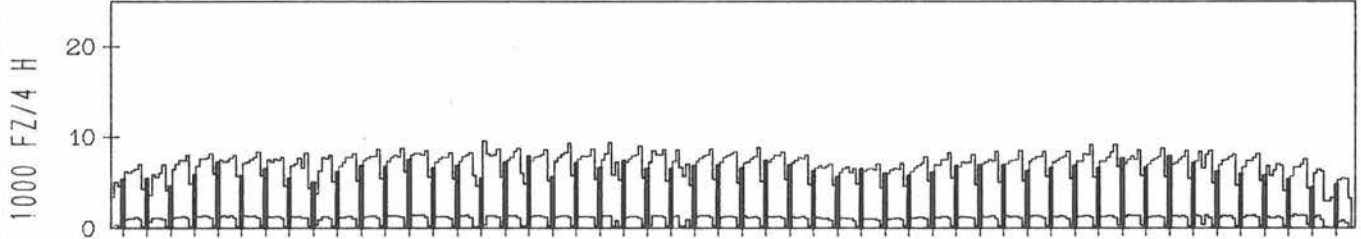
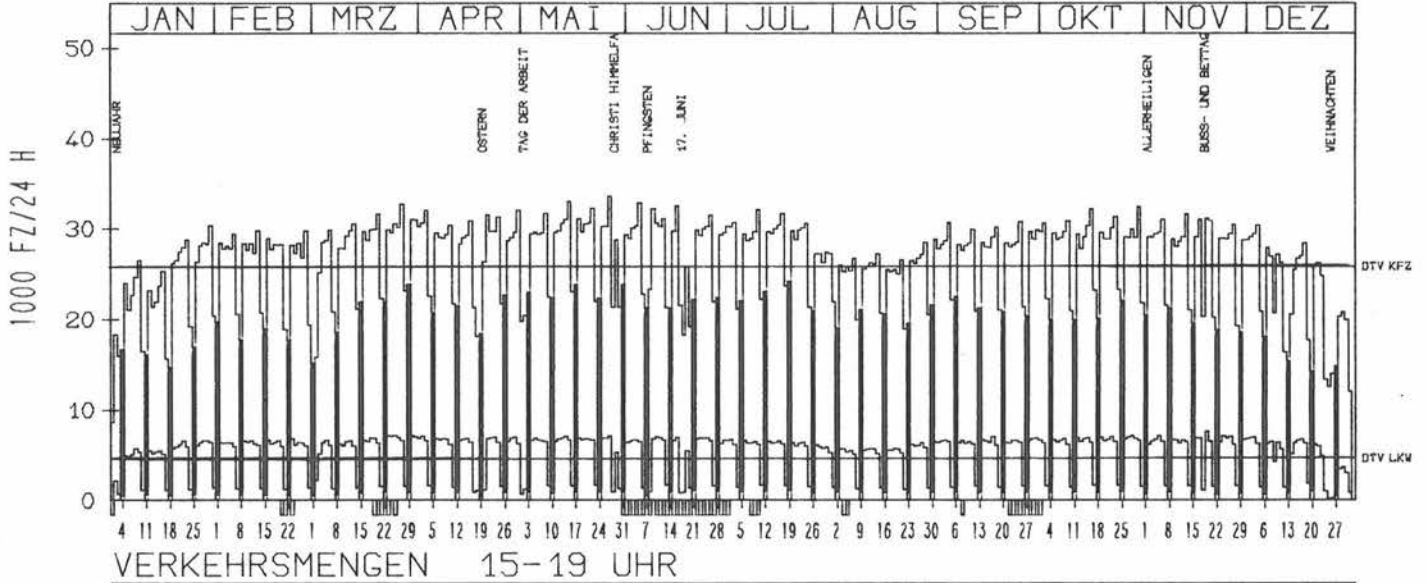
ZST: AK MÖERS OST
 NR.: 4505 5 022

LAND: NORDRHEIN-WESTFALEN
 STRASSE: A 2
 KM: 498.4
 NETZKNOTEN: 4505 029
 4505 028

RICHTUNG OST

DTV KFZ 25844
 DTV LKW 4671 = 18.07 %
 MAX WERKTAG 33559 MI 27. 5.
 MAX FER-WKTAG 31612 FR 17. 7.
 MAX SO+FEITAG 26349 MO 20. 4.

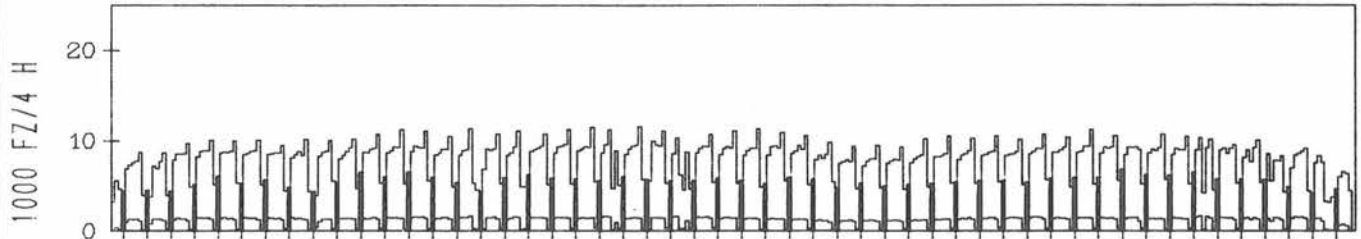
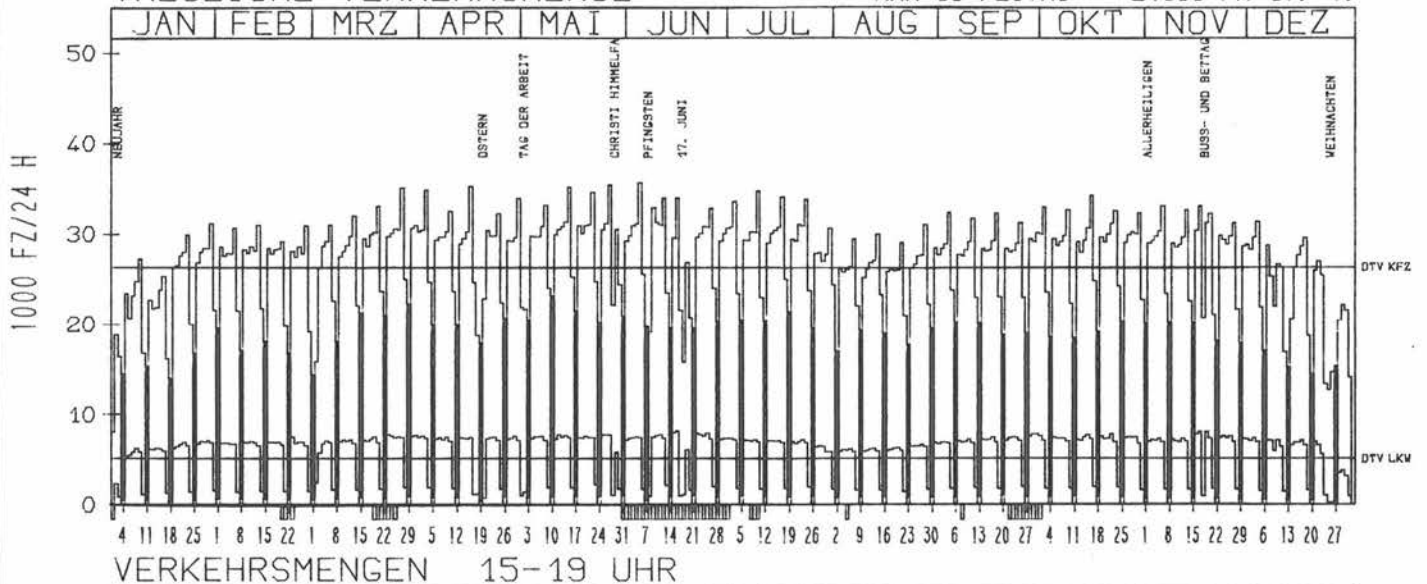
TÄGLICHE VERKEHRSMENGE



RICHTUNG WEST

DTV KFZ 26304
 DTV LKW 5129 = 19.50 %
 MAX WERKTAG 35424 MI 27. 5.
 MAX FER-WKTAG 35224 DO 16. 4.
 MAX SO+FEITAG 24566 FR 17. 4.

TÄGLICHE VERKEHRSMENGE



JAHRESGANGLINIEN 1981

ZST: OBERHAUSEN
 NR.: 4506 5 025

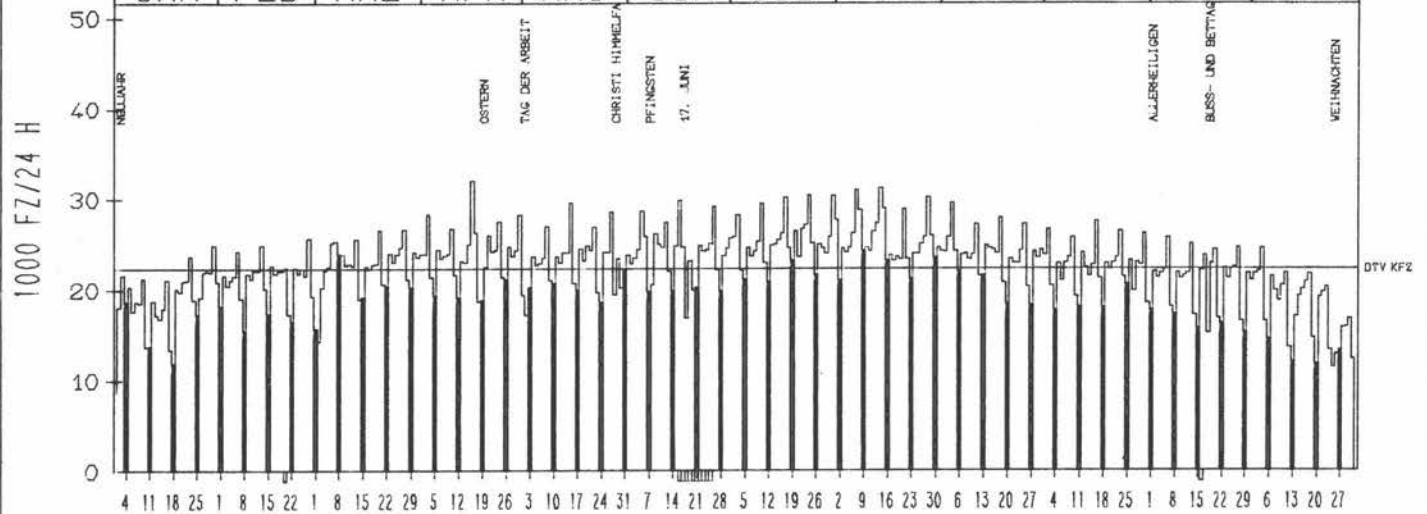
LAND: NORDRHEIN-WESTFALEN
 STRASSE: A 2
 KM: 480.0
 NETZKNOTEN: 4506 111
 4506 052

RICHTUNG OST

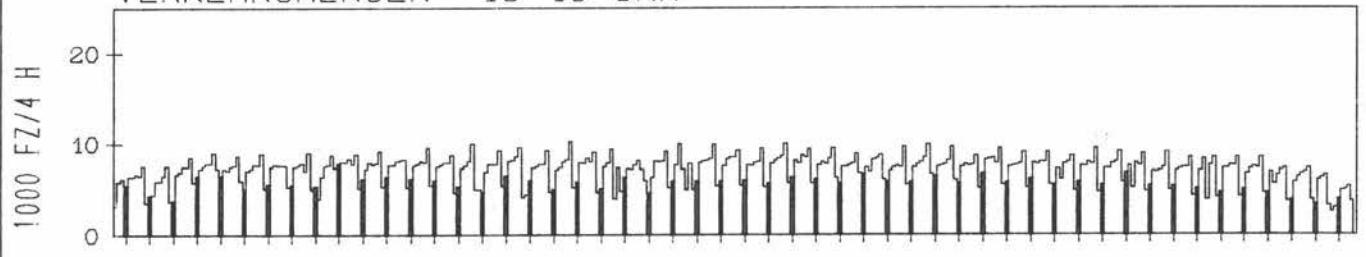
DTV KFZ 22294
 MAX WERKTAG 29612 FR 15. 5.
 MAX FER-WKTAG 31980 DO 16. 4.
 MAX SO+FEITAG 26210 FR 17. 4.

TAEGLICHE VERKEHRSMENGE

JAN | FEB | MRZ | APR | MAI | JUN | JUL | AUG | SEP | OKT | NOV | DEZ



VERKEHRSMENGEN 15-19 UHR

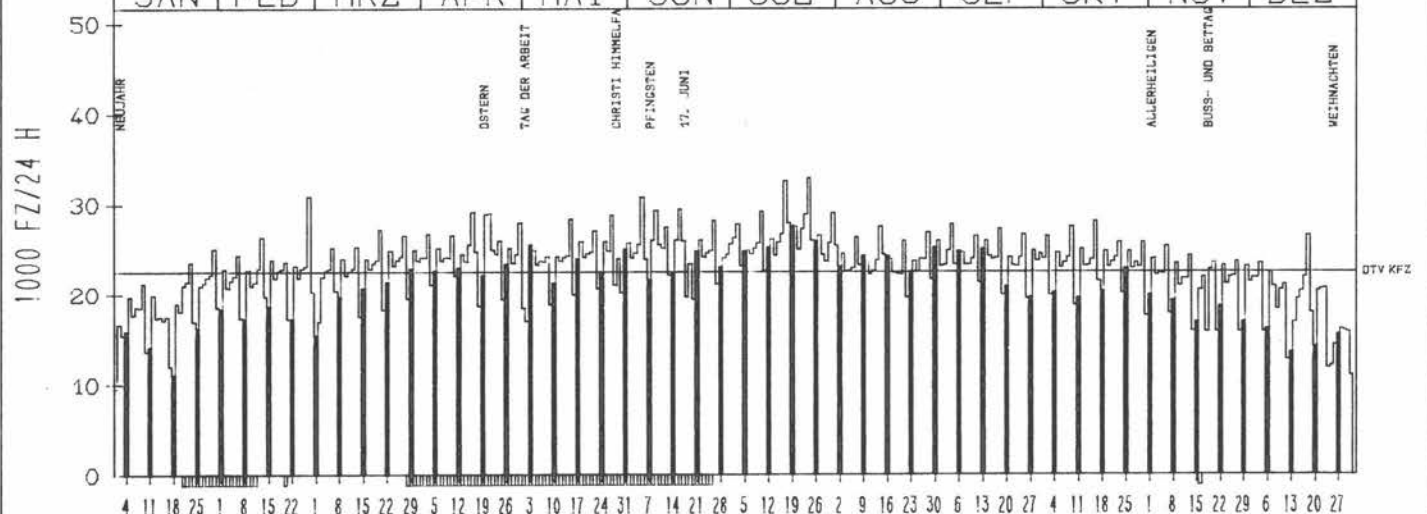


RICHTUNG WEST

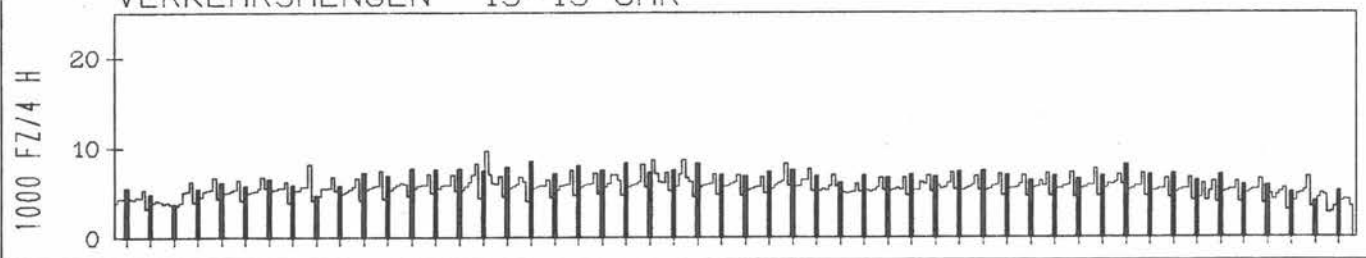
DTV KFZ 22630
 MAX WERKTAG 30921 FR 27. 2.
 MAX FER-WKTAG 32931 FR 24. 7.
 MAX SO+FEITAG 27632 SO 19. 7.

TAEGLICHE VERKEHRSMENGE

JAN | FEB | MRZ | APR | MAI | JUN | JUL | AUG | SEP | OKT | NOV | DEZ



VERKEHRSMENGEN 15-19 UHR



JAHRESGANGLINIEN 1981

ZST: OELDE

LAND:

NORDRHEIN-WESTFALEN

NR.: 4114 5 102

STRASSE:

A 2

KM:

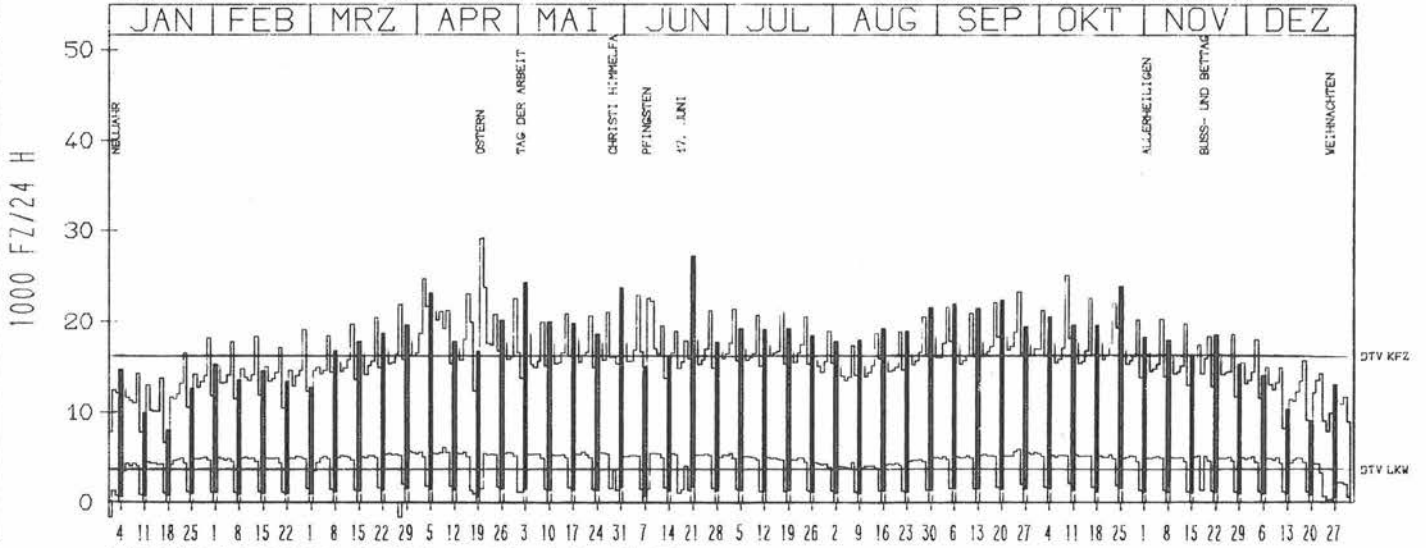
367.7

NETZKNOTEN:

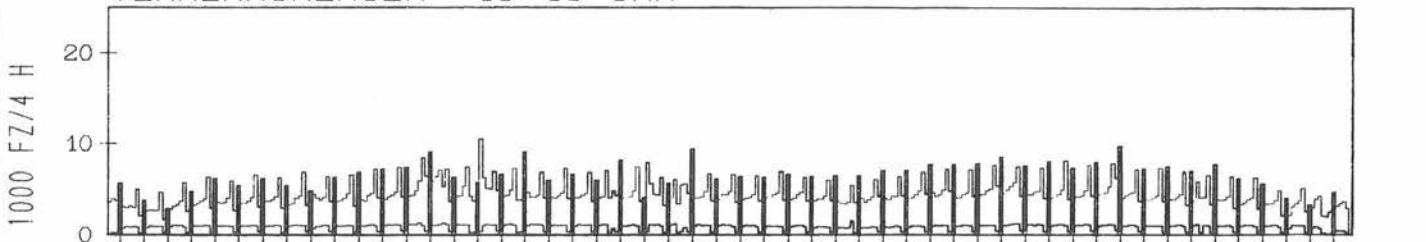
RICHTUNG WEST

DTV KFZ	16183
DTV LKW	3718 = 22.98 %
MAX WERKTAG	25099 FR 9.10.
MAX FER-WKTAG	23667 DI 21. 4.
MAX SO+FEITAG	29105 MO 20. 4.

TAEGLICHE VERKEHRSMENGE



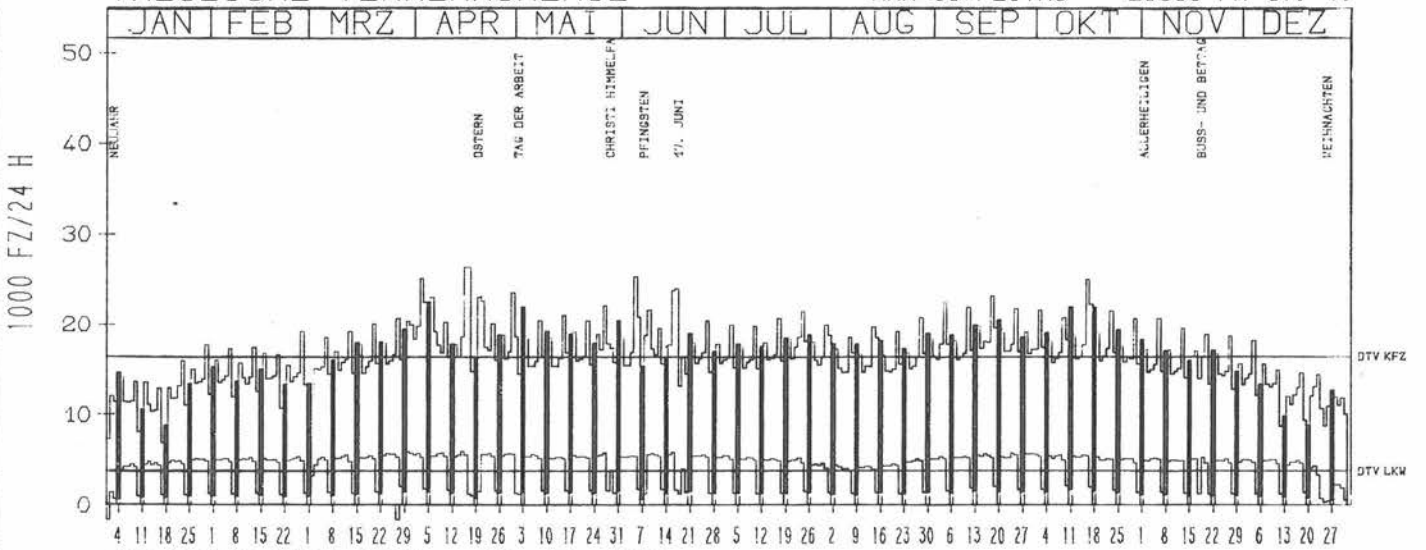
VERKEHRSMENGEN 15-19 UHR



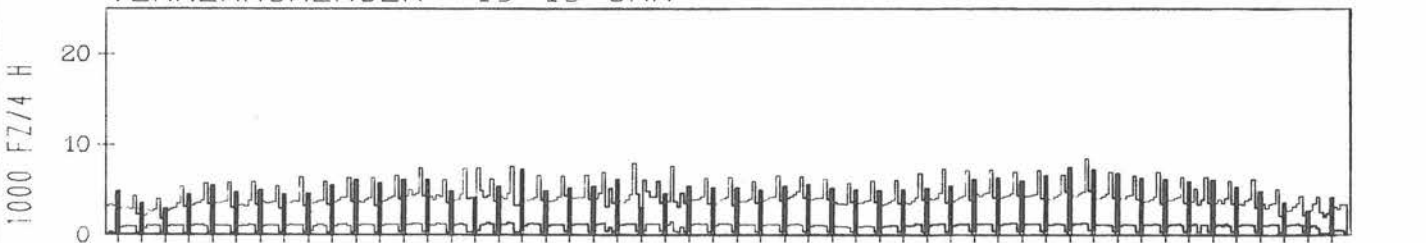
RICHTUNG OST

DTV KFZ	16458
DTV LKW	3823 = 23.23 %
MAX WERKTAG	25096 FR 3. 4.
MAX FER-WKTAG	26363 DO 16. 4.
MAX SO+FEITAG	26330 FR 17. 4.

TAEGLICHE VERKEHRSMENGE



VERKEHRSMENGEN 15-19 UHR



JAHRESGANGLINIEN 1981

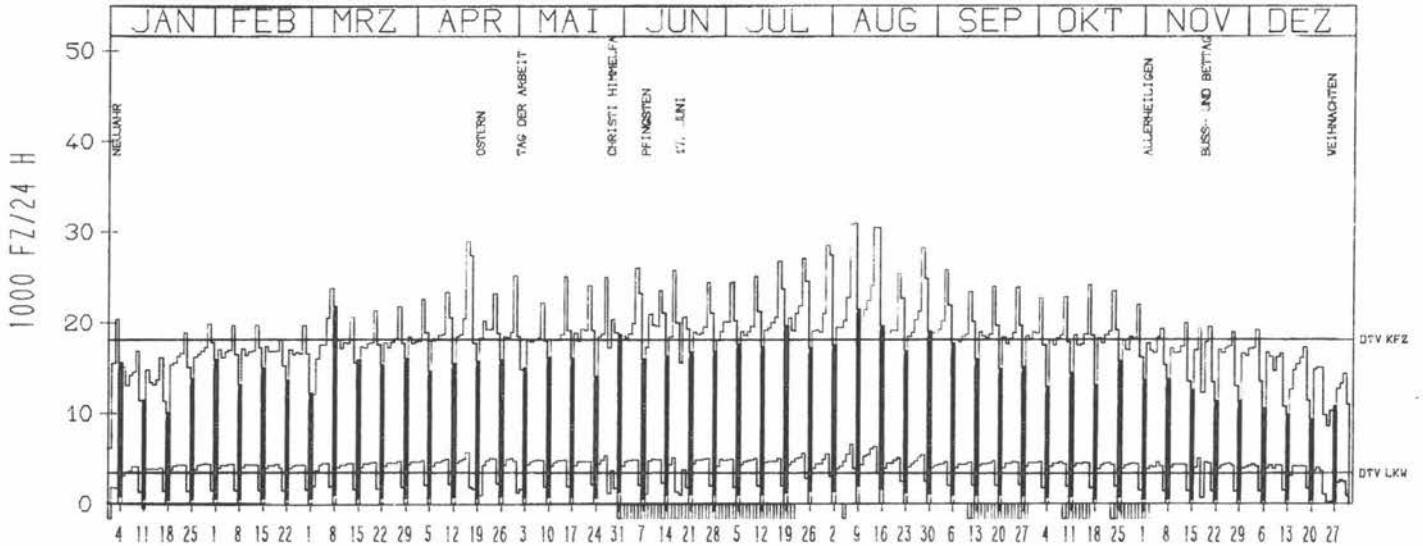
ZST: HUENXE
NR.: 4306 5 001

LAND: NORDRHEIN-WESTFALEN
STRASSE: A 3
KM: 54.2
NETZKNOTEN: 4306 001
4406 002

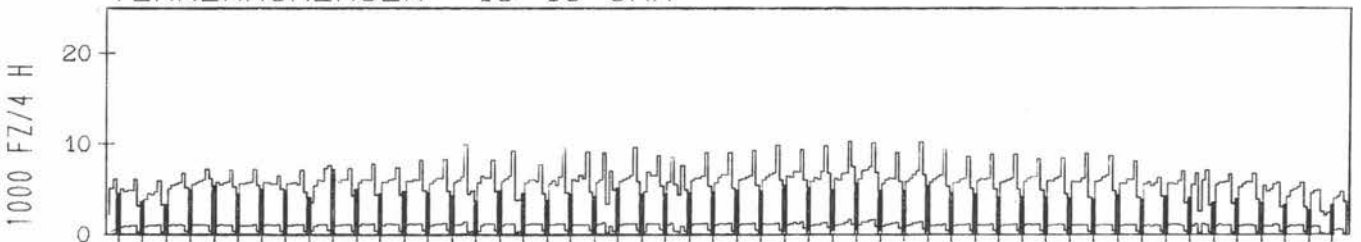
RICHTUNG NÖRD

DTV KFZ 18174
DTV LKW 3419 = 18.81 %
MAX WERKTAG 25146 DO 30. 4.
MAX FER-WKTAG 30890 SA 8. 8.
MAX SO+FEITAG 27297 FR 17. 4.

TÄGLICHE VERKEHRSMENGE



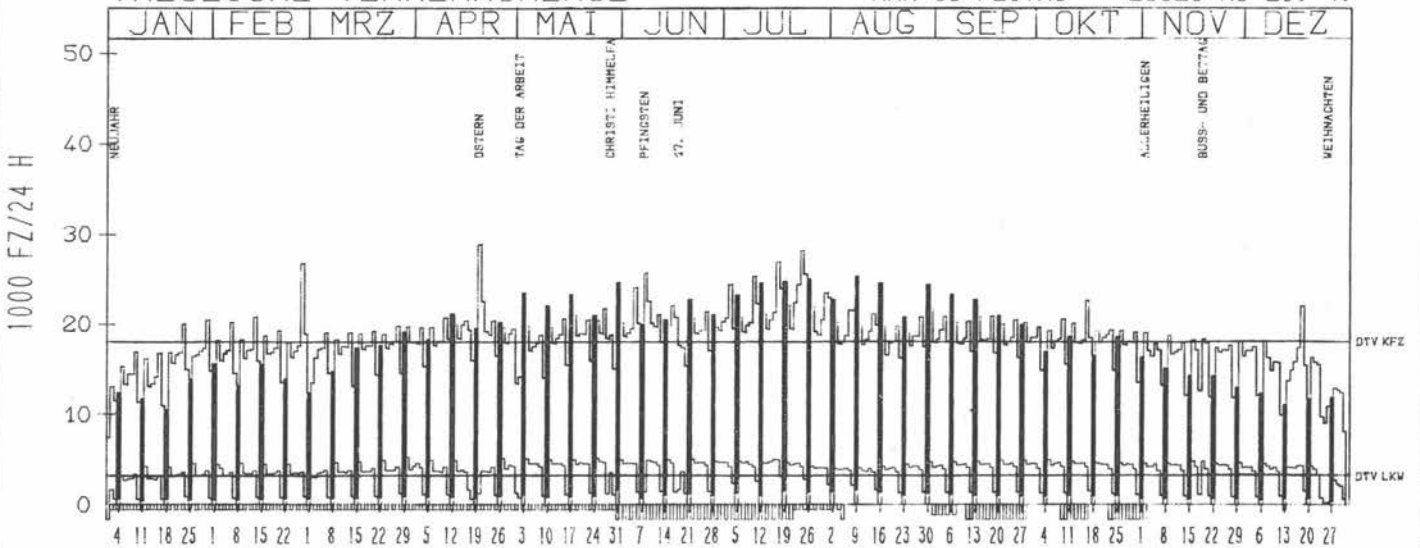
VERKEHRSMENGEN 15-19 UHR



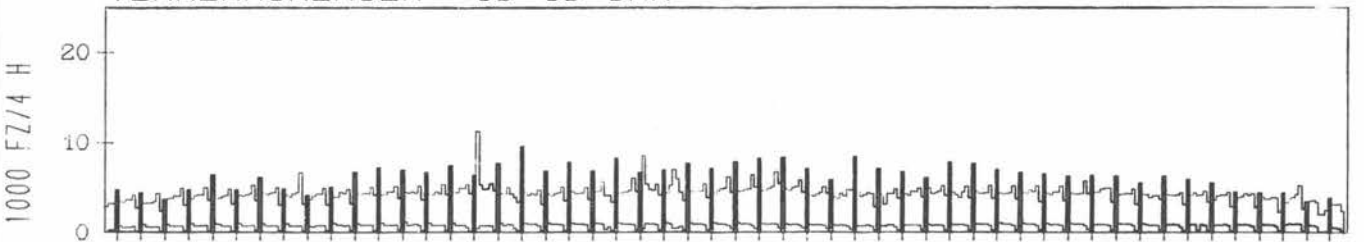
RICHTUNG SÜED

DTV KFZ 18088
DTV LKW 3179 = 17.57 %
MAX WERKTAG 26765 FR 27. 2.
MAX FER-WKTAG 28145 FR 24. 7.
MAX SO+FEITAG 28820 MO 20. 4.

TÄGLICHE VERKEHRSMENGE



VERKEHRSMENGEN 15-19 UHR



JAHRESGANGLINIEN 1981

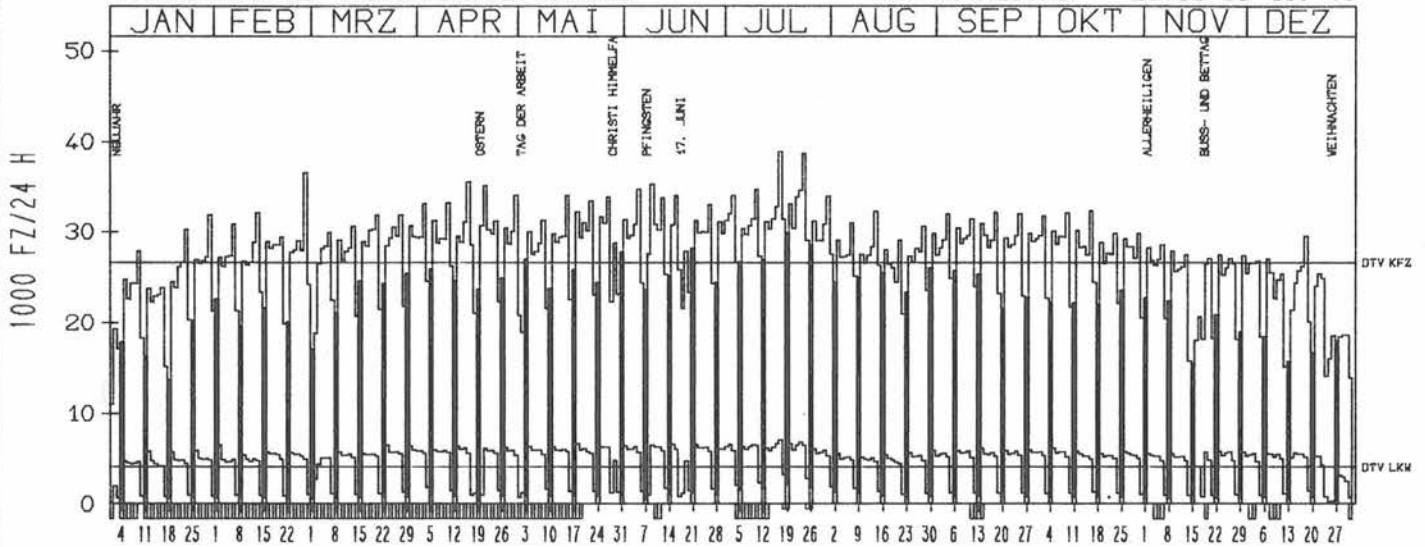
ZST: BREITSCHEID
 NR.: 4607 5 002

LAND: NORDRHEIN-WESTFALEN
 STRASSE: A 3
 KM: 77.1
 NETZKNOTEN: 4506 023
 4606 001

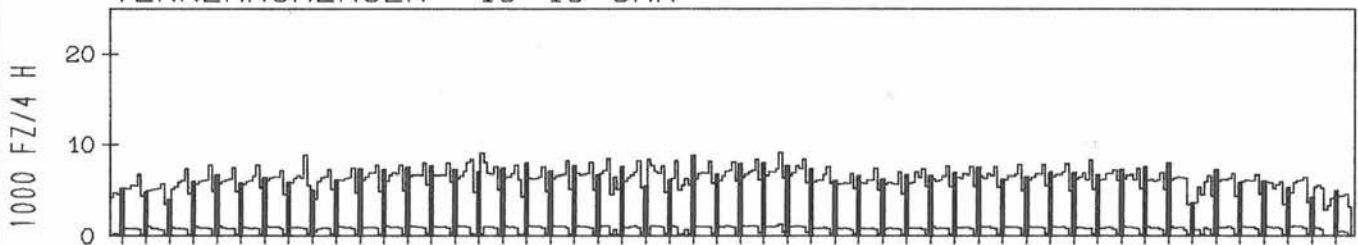
RICHTUNG SUED

DTV KFZ 26695
 DTV LKW 4065 = 15.23 %
 MAX WERKTAG 33955 DI 16. 6.
 MAX FER-WKTAG 38853 FR 17. 7.
 MAX SO+FEITAG 29799 SO 19. 7.

TAEGLICHE VERKEHRSMENGE



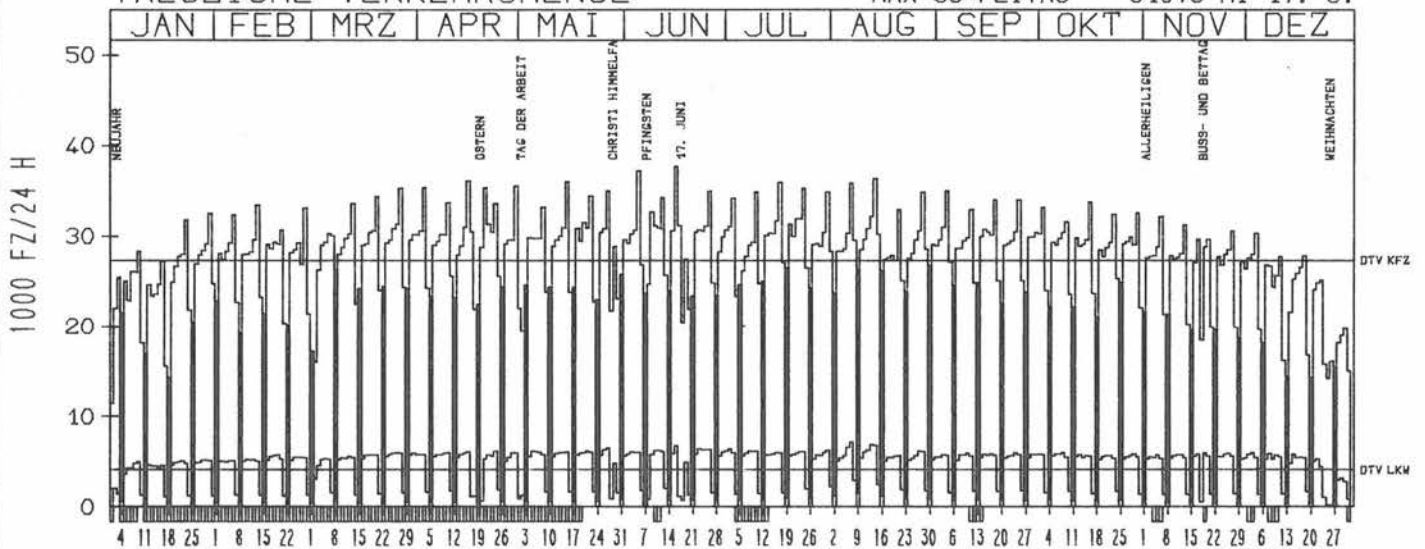
VERKEHRSMENGEN 15-19 UHR



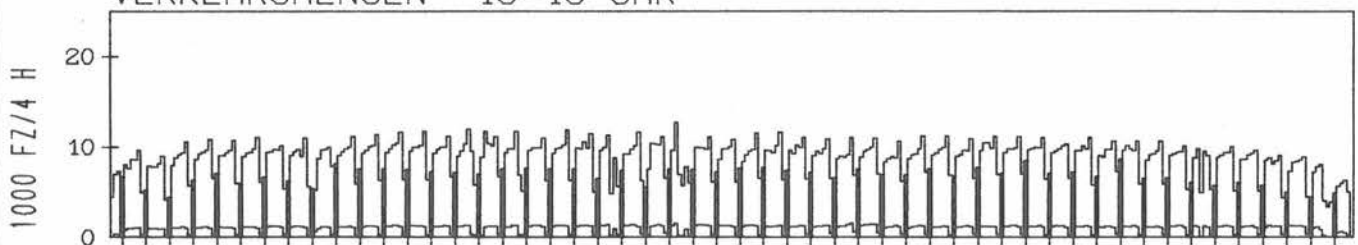
RICHTUNG NORD

DTV KFZ 27359
 DTV LKW 4150 = 15.17 %
 MAX WERKTAG 37682 DI 16. 6.
 MAX FER-WKTAG 37205 FR 5. 6.
 MAX SO+FEITAG 31073 MI 17. 6.

TAEGLICHE VERKEHRSMENGE



VERKEHRSMENGEN 15-19 UHR



JAHRESGANGLINIEN 1981

ZST: HILDEN SUED

NR.: 4807 5 657

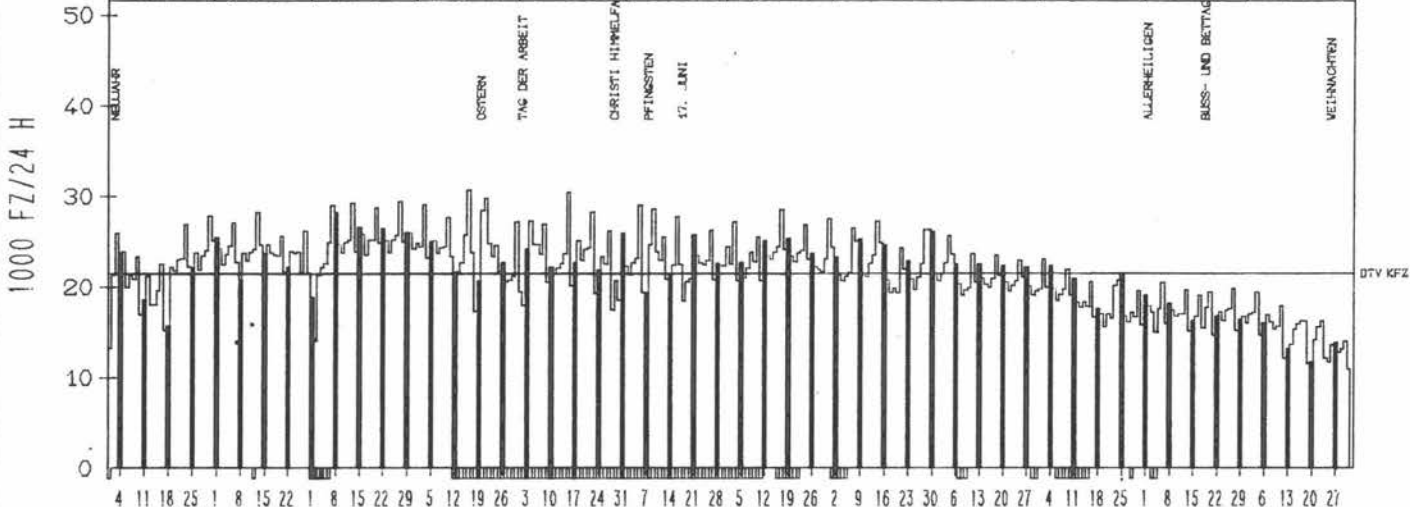
LAND: NORDRHEIN-WESTFALEN
 STRASSE: A 3
 KM: 98.1
 NETZKNOTEN: 4807 074
 4807 009

RICHTUNG NÖRD

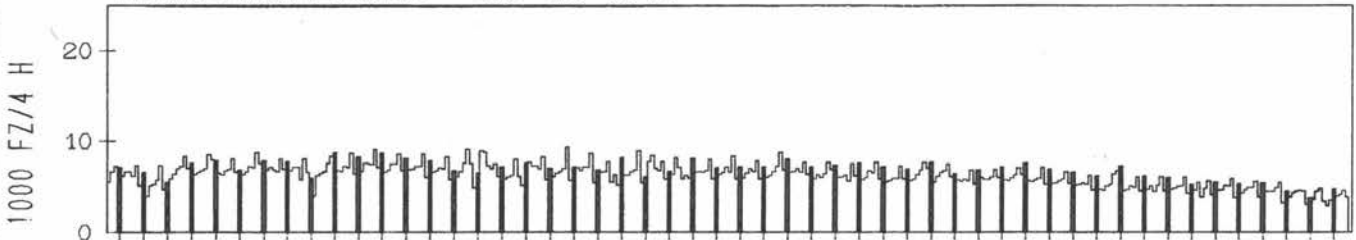
DTV KFZ 21536
 MAX WERKTAG 29438 FR 27. 3.
 MAX FER-WKTAG 27644 FR 10. 4.
 MAX SO+FEITAG 28182 SO 8. 3.

TAEGLICHE VERKEHRSMENGE

JAN	FEB	MRZ	APR	MAI	JUN	JUL	AUG	SEP	OKT	NOV	DEZ
-----	-----	-----	-----	-----	-----	-----	-----	-----	-----	-----	-----



VERKEHRSMENGEN 15-19 UHR

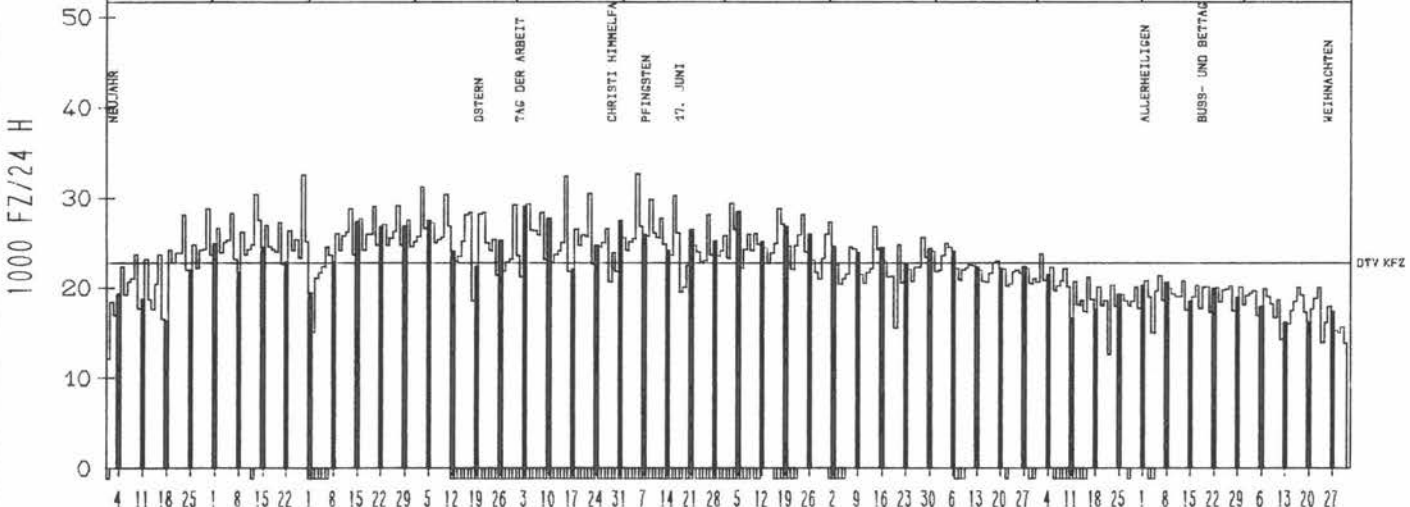


RICHTUNG SUED

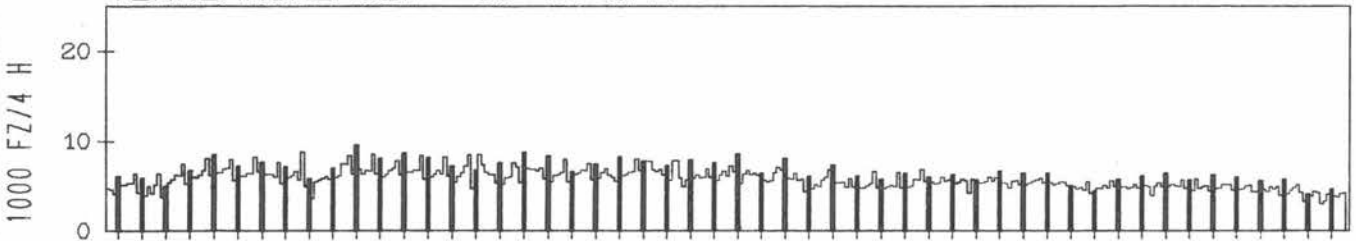
DTV KFZ 22810
 MAX WERKTAG 32553 FR 27. 2.
 MAX FER-WKTAG 30413 FR 10. 4.
 MAX SO+FEITAG 27504 SO 5. 4.

TAEGLICHE VERKEHRSMENGE

JAN	FEB	MRZ	APR	MAI	JUN	JUL	AUG	SEP	OKT	NOV	DEZ
-----	-----	-----	-----	-----	-----	-----	-----	-----	-----	-----	-----



VERKEHRSMENGEN 15-19 UHR



JAHRESGANGLINIEN 1981

ZST: AK LEVERKUSEN SUED
NR.: 4908 5 676

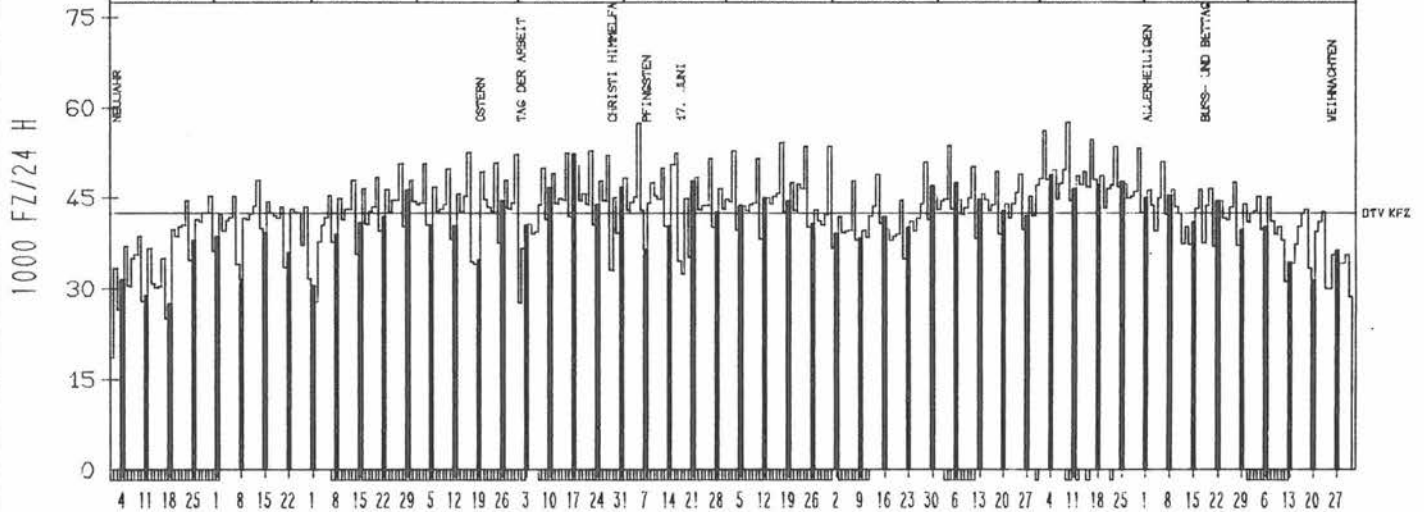
LAND: NORDRHEIN-WESTFALEN
STRASSE: A 3
KM: 534.3
NETZKNOTEN: 4908 018
4908 009

RICHTUNG NÖRD

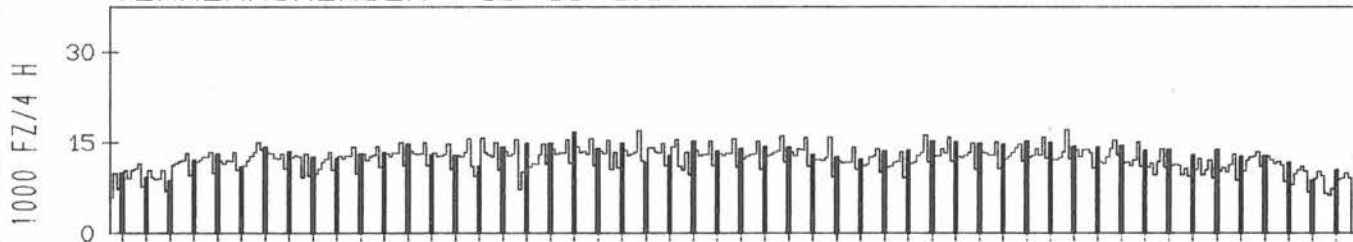
DTV KFZ 42430
MAX WERKTAG 56039 FR 2. 10.
MAX FER-WKTAG 53516 FR 23. 10.
MAX SO+FEITAG 48687 SO 4. 10.

TAEGLICHE VERKEHRSMENGE

JAN | FEB | MRZ | APR | MAI | JUN | JUL | AUG | SEP | OKT | NOV | DEZ



VERKEHRSMENGEN 15-19 UHR

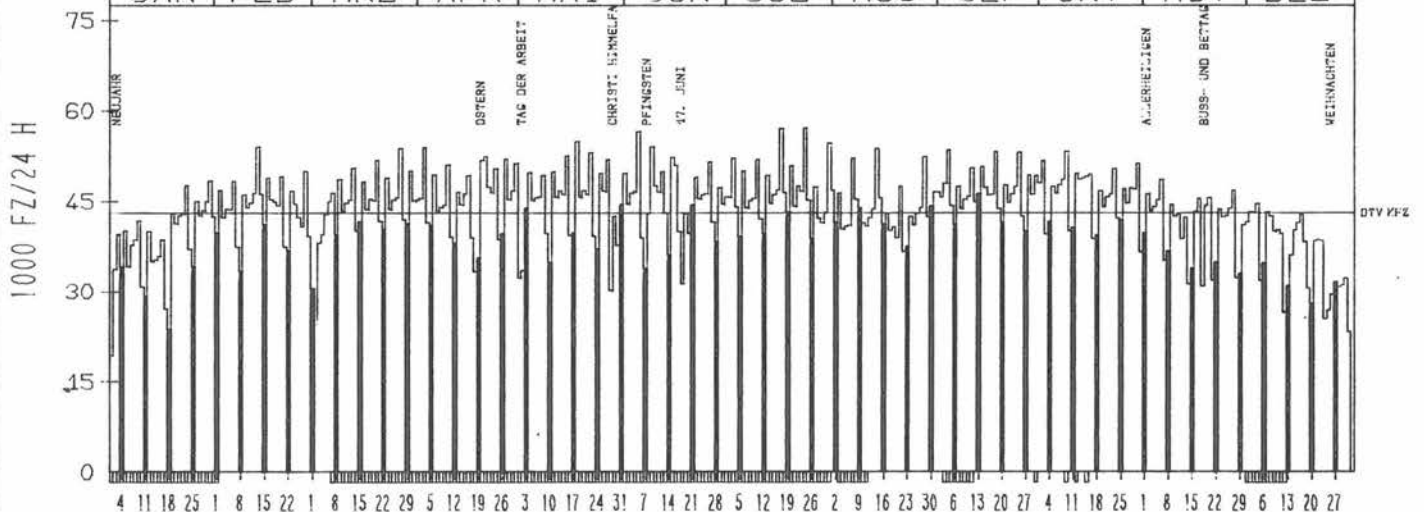


RICHTUNG SÜED

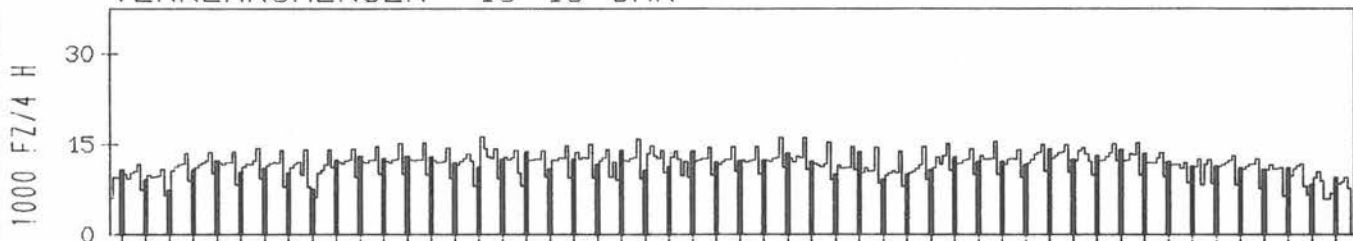
DTV KFZ 43133
MAX WERKTAG 54019 FR 13. 2.
MAX FER-WKTAG 53812 FR 14. 8.
MAX SO+FEITAG 46264 SO 13. 9.

TAEGLICHE VERKEHRSMENGE

JAN | FEB | MRZ | APR | MAI | JUN | JUL | AUG | SEP | OKT | NOV | DEZ



VERKEHRSMENGEN 15-19 UHR



JAHRESGANGLINIEN 1981

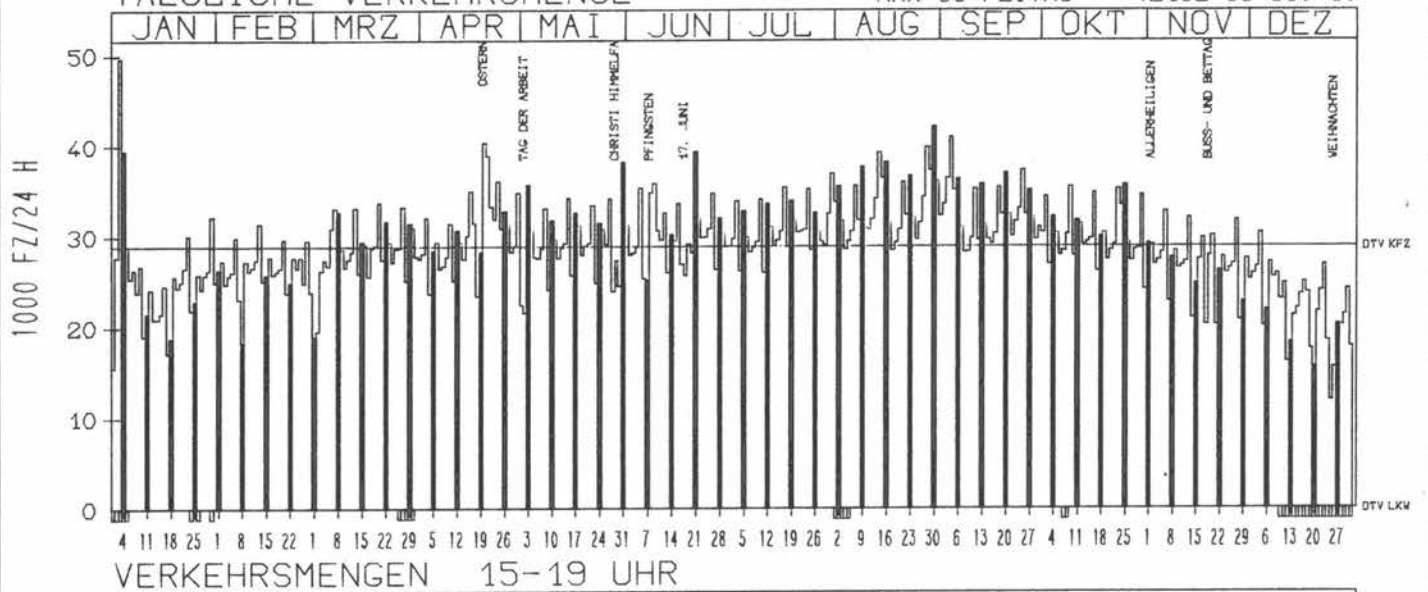
ZST: AD HEUMAR SUED
NR.: 5008 5 673

LAND: NORDRHEIN-WESTFALEN
STRASSE: A 3
KM: 0.5
NETZKNOTEN: 5008 040
5008 045

RICHTUNG NÖRD

DTV KFZ 28867
DTV LKW 0 = 0.00 %
MAX WERKTAG 37325 FR 25. 9.
MAX FER-WKTAG 40952 FR 4. 9.
MAX SO+FEITAG 42182 SO 30. 8.

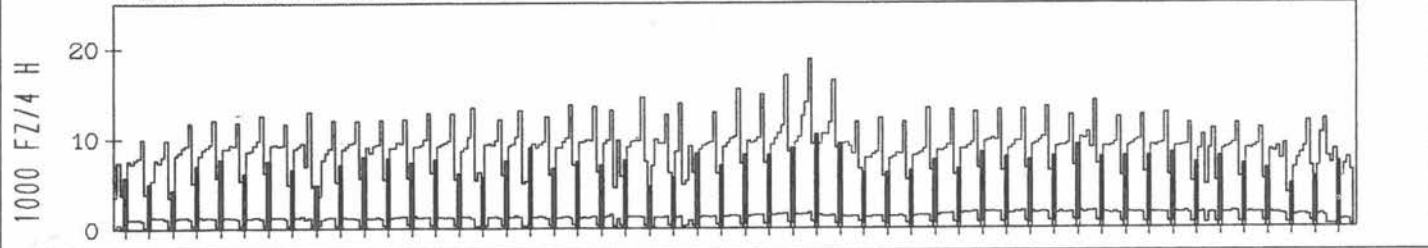
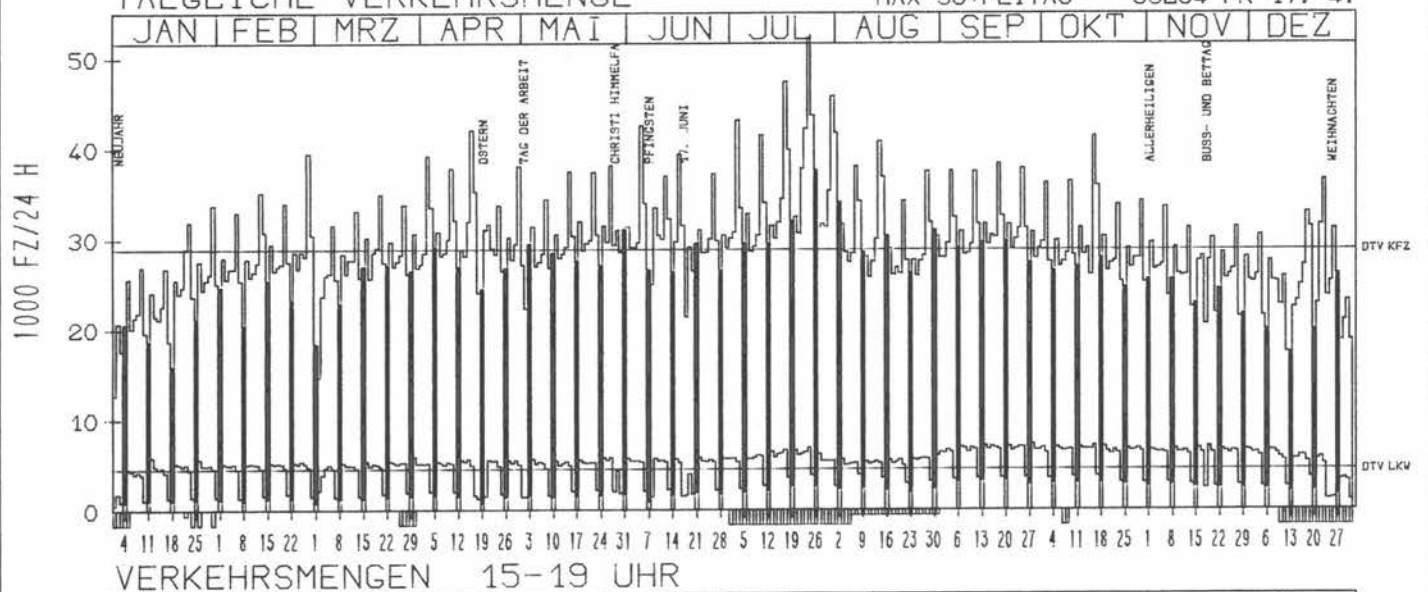
TAEGLICHE VERKEHRSMENGE



RICHTUNG SÜED

DTV KFZ 28954
DTV LKW 4548 = 15.71 %
MAX WERKTAG 41379 FR 16. 10.
MAX FER-WKTAG 42556 FR 5. 6.
MAX SO+FEITAG 35284 FR 17. 4.

TAEGLICHE VERKEHRSMENGE



JAHRESGANGLINIEN 1981

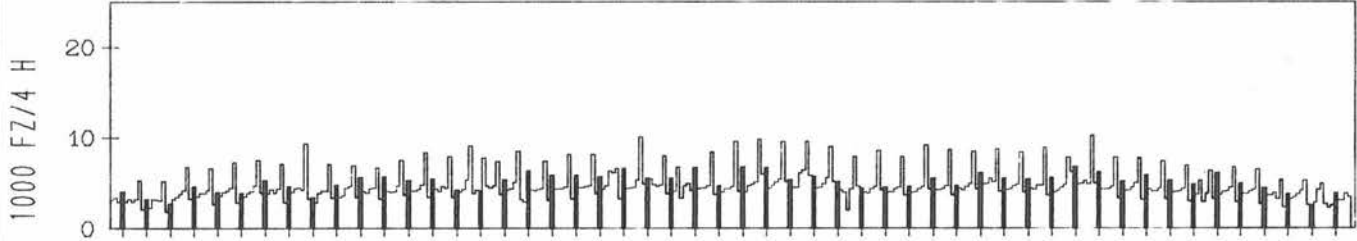
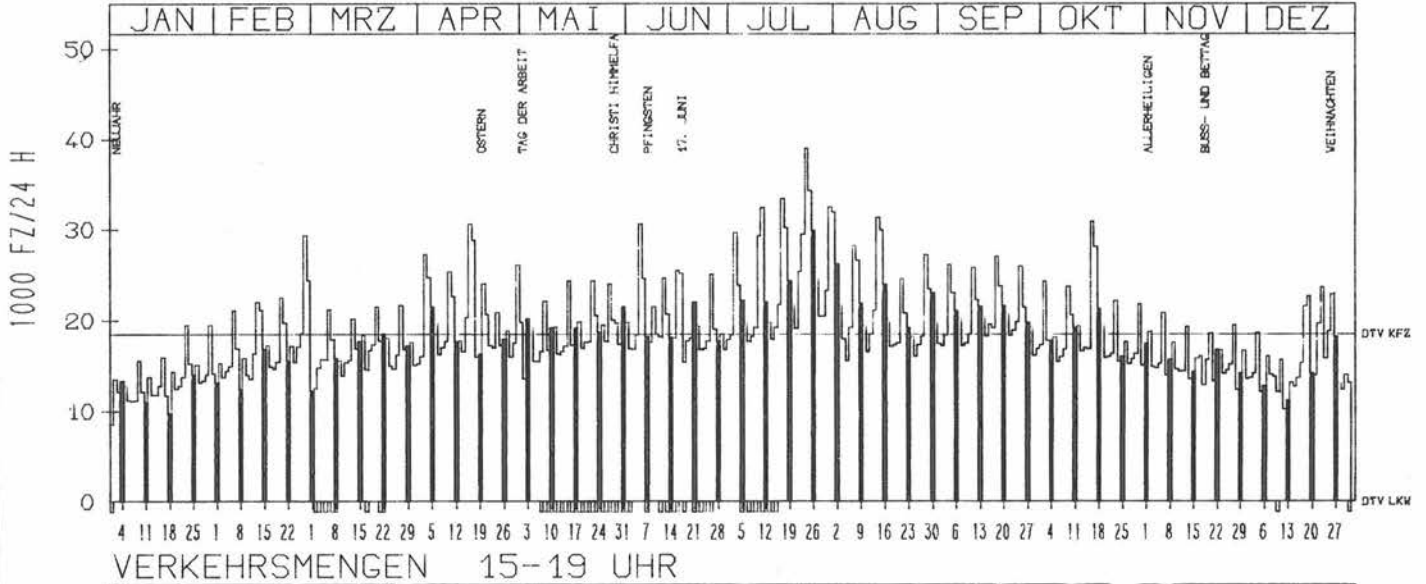
ZST: BAD HÖNNEF/LINZ
NR.: 5309 5 006

LAND: NORDRHEIN-WESTFALEN
STRASSE: A 3
KM: 40.5
NETZKNOTEN: 5309 021
5309 027

RICHTUNG SÜED

DTV KFZ 18503
DTV LKW 0 = 0.00 %
MAX WERKTAG 30902 FR 16. 10.
MAX FER-WKTAG 39004 FR 24. 7.
MAX SO+FEITAG 29819 SO 26. 7.

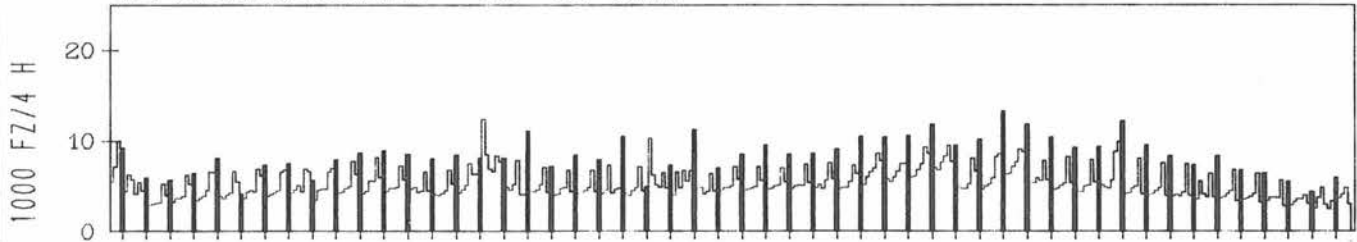
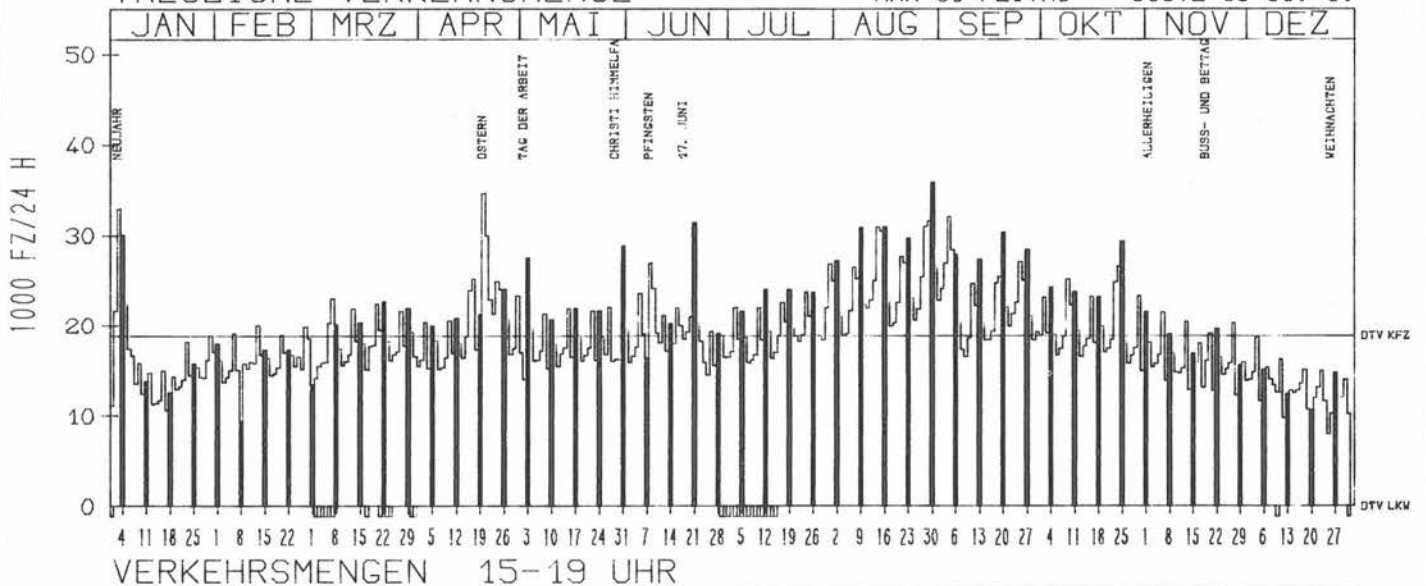
TAEGLICHE VERKEHRSMENGE



RICHTUNG NÖRD

DTV KFZ 18890
DTV LKW 0 = 0.00 %
MAX WERKTAG 27094 FR 25. 9.
MAX FER-WKTAG 32925 SA 3. 1.
MAX SO+FEITAG 35872 SO 30. 8.

TAEGLICHE VERKEHRSMENGE



JAHRESGANGLINIEN 1981

ZST: MONTAUBAU

LAND: RHEINLAND-PFALZ

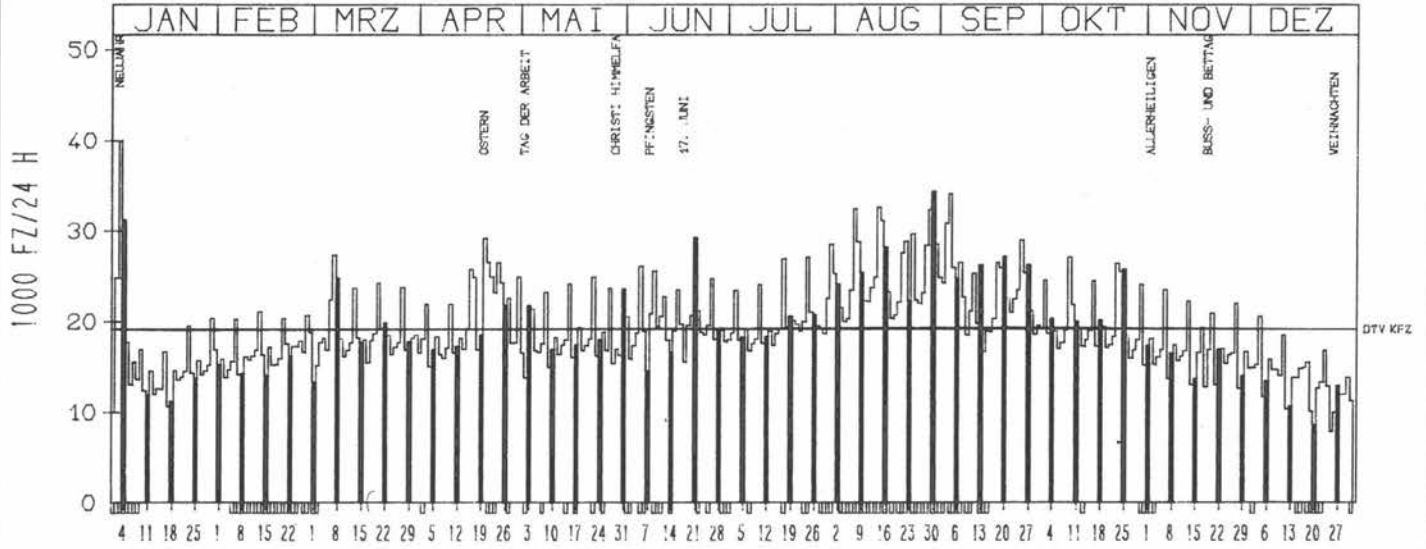
NR.: 5513 7 144

STRASSE: A 3
 KM: 95.6
 NETZKNOTEN: 5513 101
 5513 103

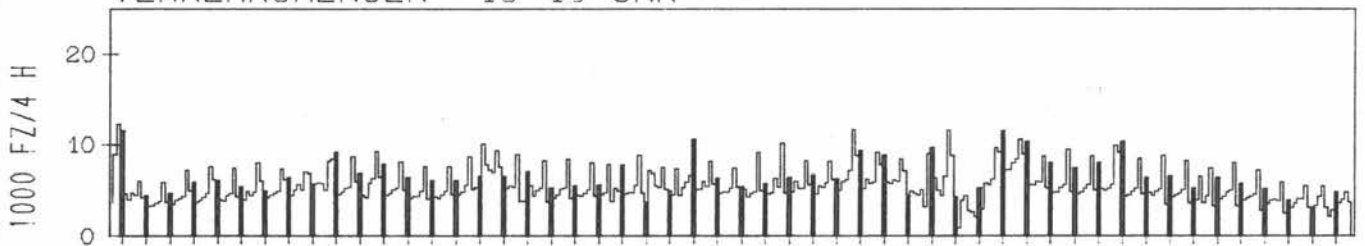
RICHTUNG NÖRD

DTV KFZ 19128
 MAX WERKTAG 28981 FR 25. 9.
 MAX FER-WKTAG 32354 SA 29. 8.
 MAX SO+FEITAG 29265 SO 21. 6.

TAEGLICHE VERKEHRSMENGE



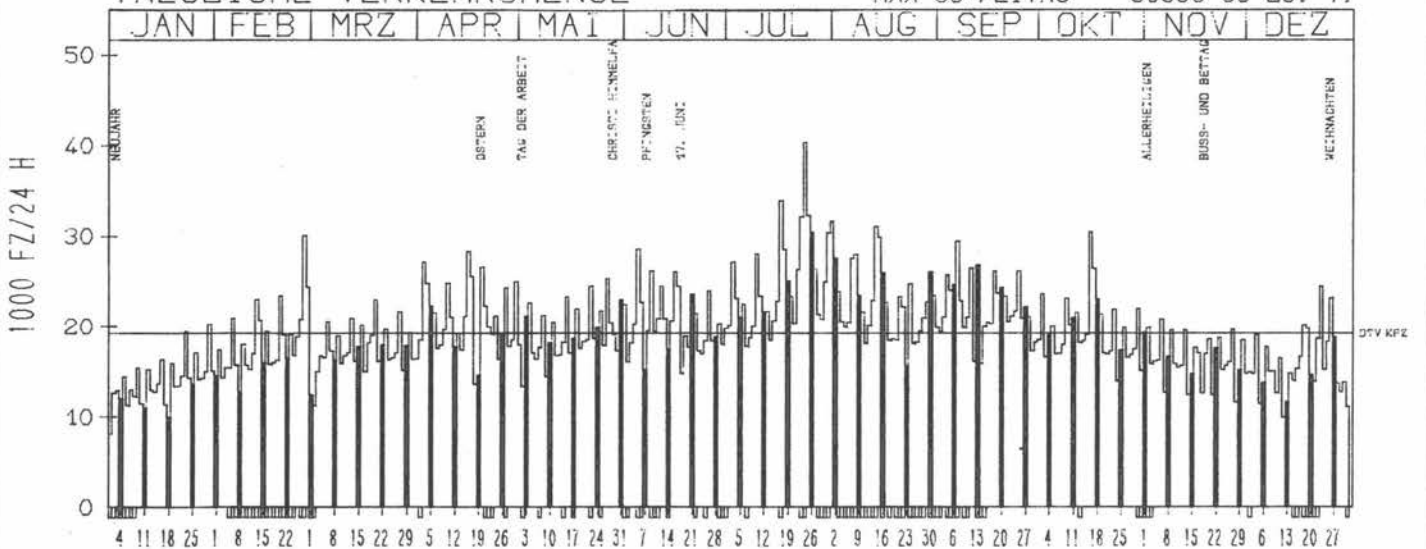
VERKEHRSMENGEN 15-19 UHR



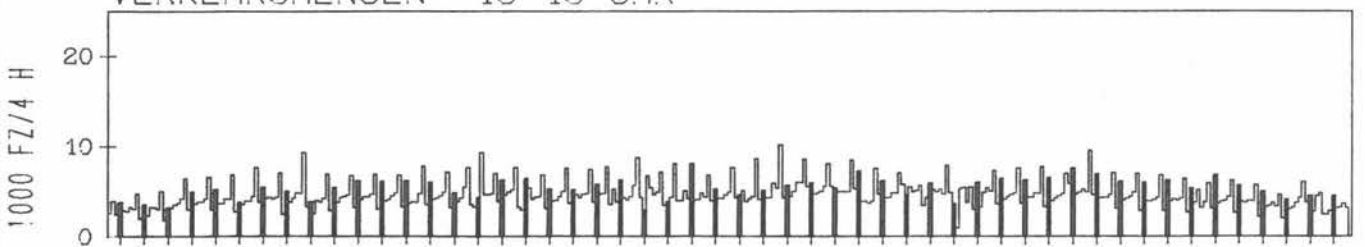
RICHTUNG SÜED

DTV KFZ 19238
 MAX WERKTAG 27181 FR 3. 4.
 MAX FER-WKTAG 32280 SA 25. 7.
 MAX SO+FEITAG 30385 SO 26. 7.

TAEGLICHE VERKEHRSMENGE



VERKEHRSMENGEN 15-19 UHR



JAHRESGANGLINIEN 1981

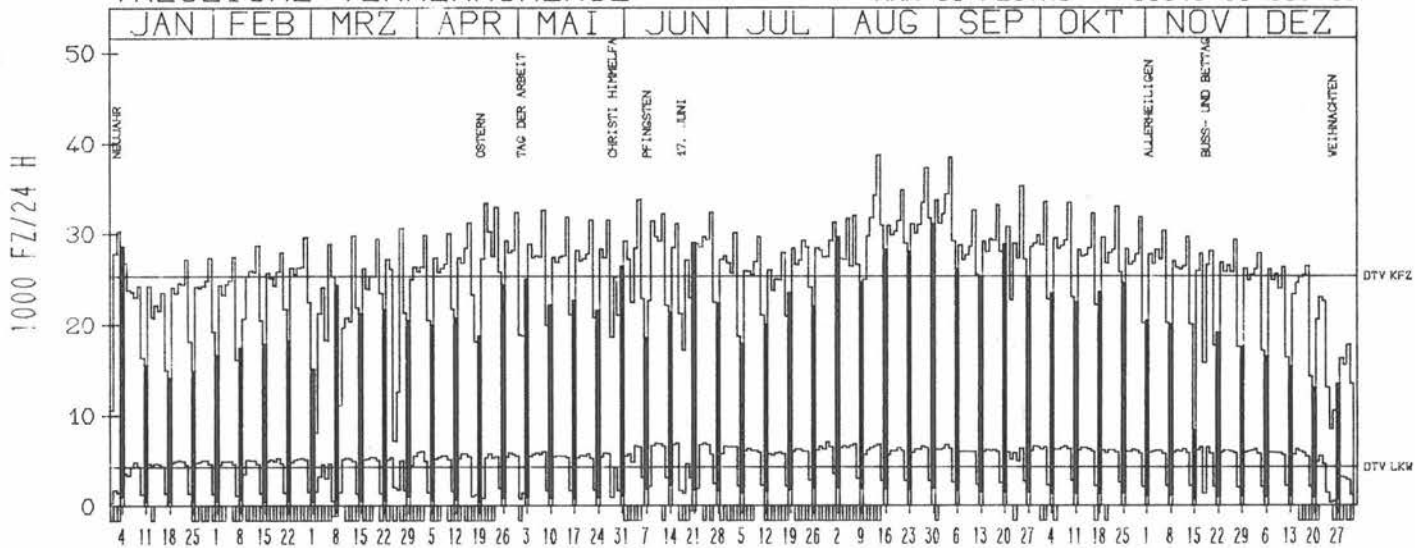
ZST: MÖNCHHÖF OST
 NR.: 5917 6 854 (0854)

LAND: HESSEN
 STRASSE: A 3
 KM: 165.5
 NETZKNOTEN: 5916 003
 5917 015

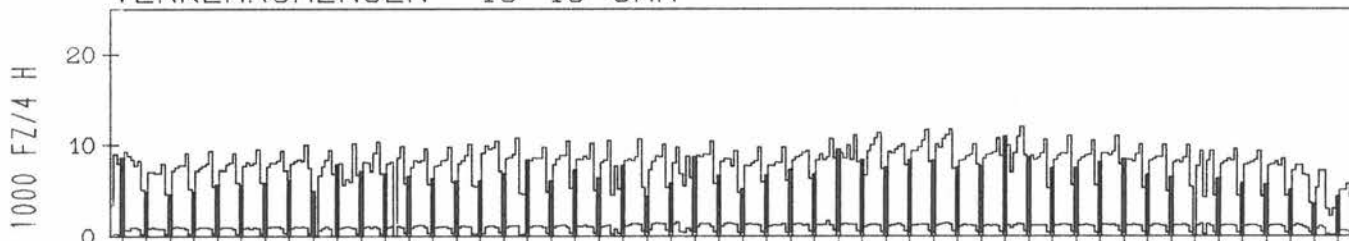
RICHTUNG NÖRD

DTV KFZ 25289
 DTV LKW 4283 = 16.94 %
 MAX WERKTAG 35212 FR 25. 9.
 MAX FER-WKTAG 38392 FR 4. 9.
 MAX SO+FEITAG 30945 SO 30. 8.

TÄGLICHE VERKEHRSMENGE



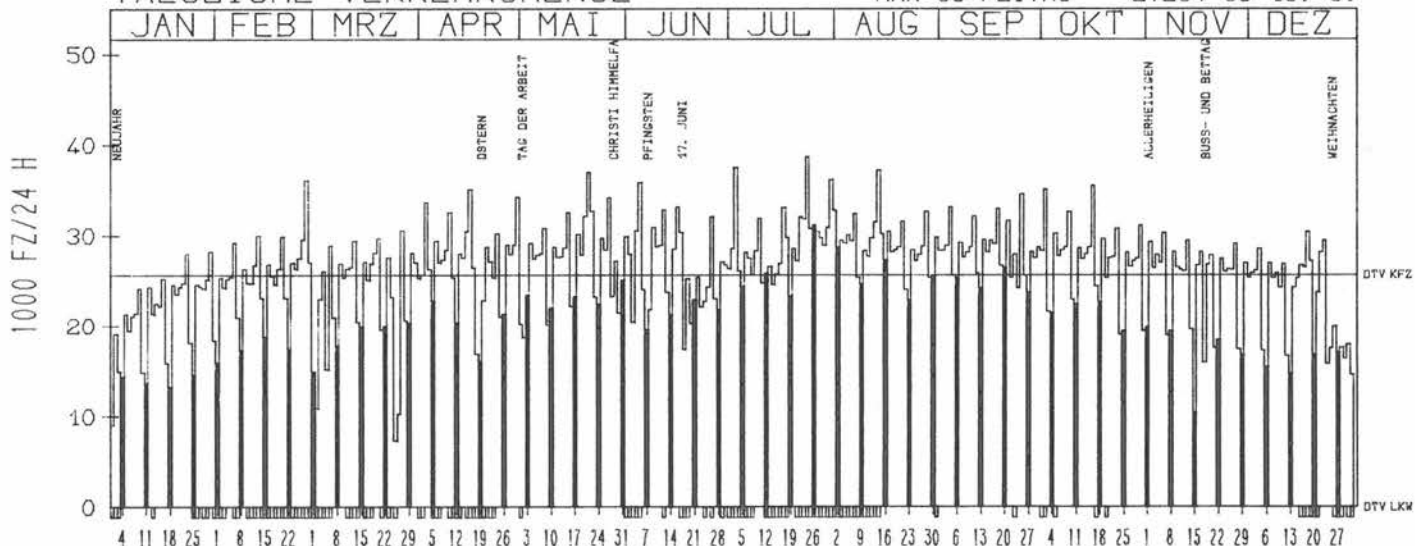
VERKEHRSMENGEN 15-19 UHR



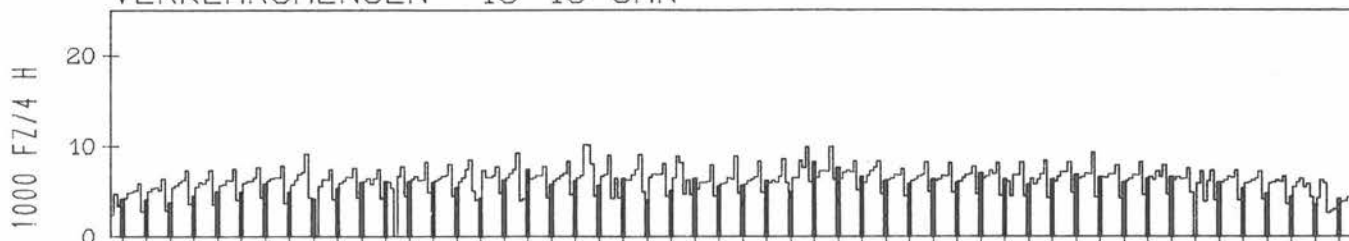
RICHTUNG SÜED

DTV KFZ 25646
 DTV LKW 0 = 0.00 %
 MAX WERKTAG 36984 DO 21. 5.
 MAX FER-WKTAG 35520 FR 16. 10.
 MAX SO+FEITAG 27254 SO 16. 8.

TÄGLICHE VERKEHRSMENGE



VERKEHRSMENGEN 15-19 UHR



JAHRESGANGLINIEN 1981

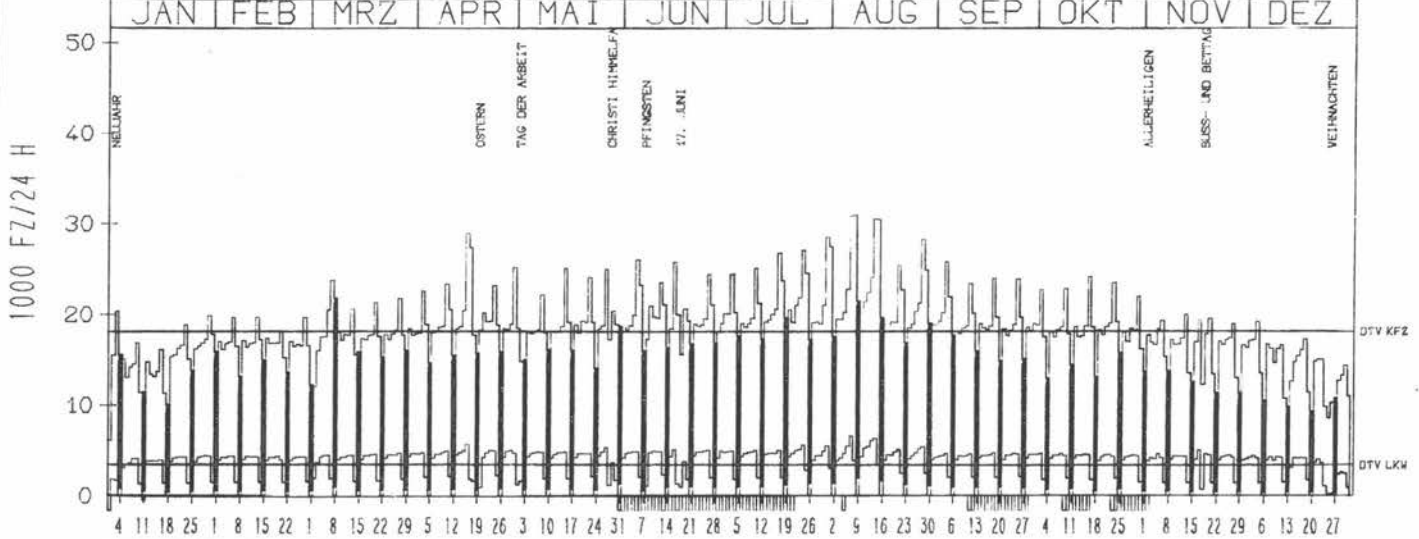
ZST: HUENXE
NR.: 4306 5 001

LAND: NORDRHEIN-WESTFALEN
STRASSE: A 3
KM: 54.2
NETZKNOTEN: 4306 001
4406 002

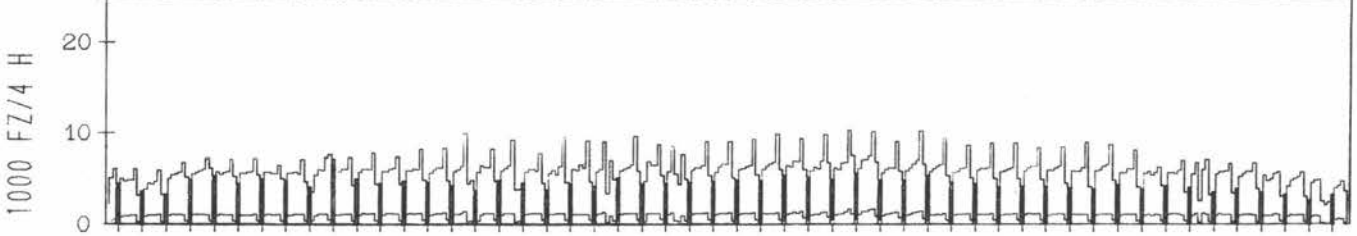
RICHTUNG NÖRD

DTV KFZ 18174
DTV LKW 3419 = 18.81 %
MAX WERKTAG 25146 DO 30. 4.
MAX FER-WKTAG 30890 SA 8. 8.
MAX SO+FEITAG 27297 FR 17. 4.

TAEGLICHE VERKEHRSMENGE



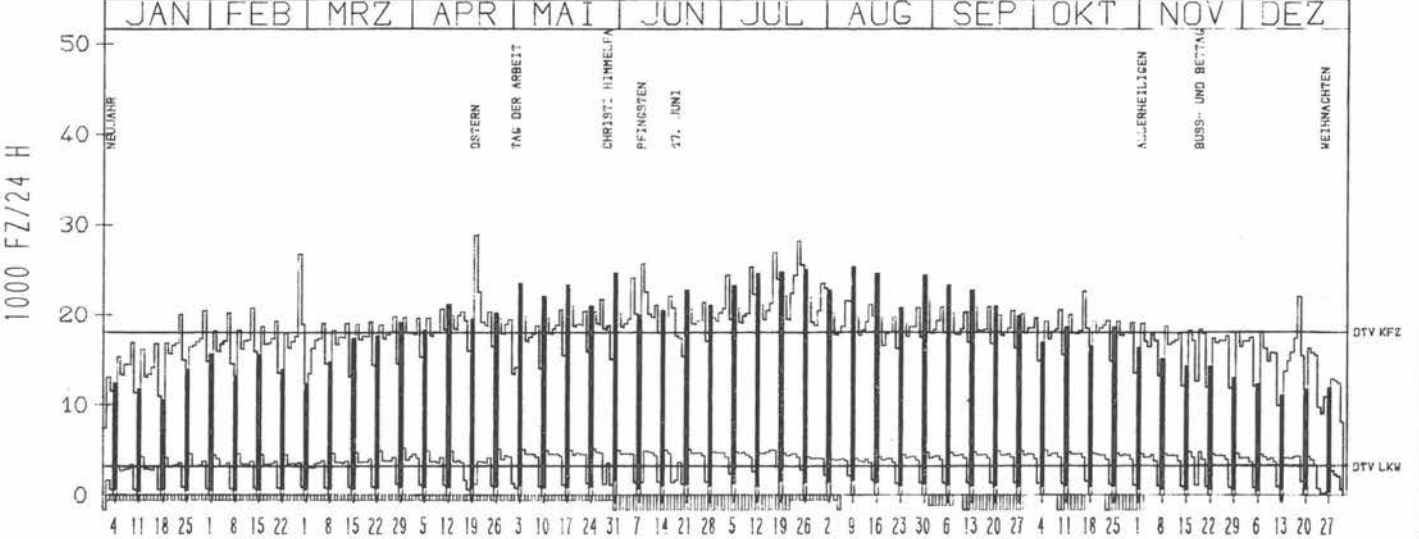
VERKEHRSMENGEN 15-19 UHR



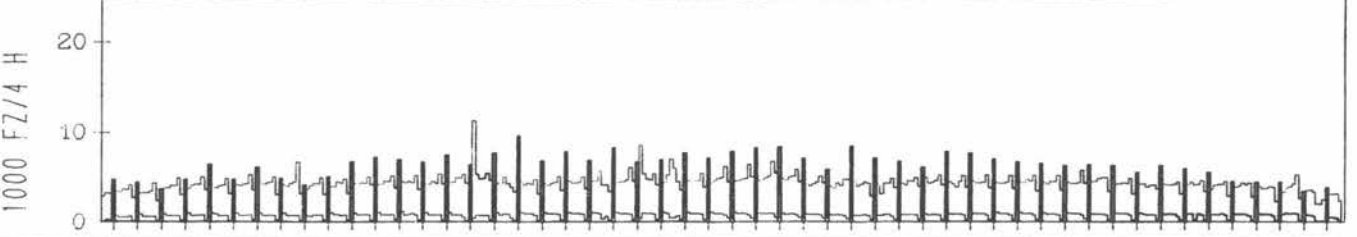
RICHTUNG SÜED

DTV KFZ 18088
DTV LKW 3179 = 17.57 %
MAX WERKTAG 26765 FR 27. 2.
MAX FER-WKTAG 28145 FR 24. 7.
MAX SO+FEITAG 28820 MO 20. 4.

TAEGLICHE VERKEHRSMENGE



VERKEHRSMENGEN 15-19 UHR



JAHRESGANGLINIEN 1981

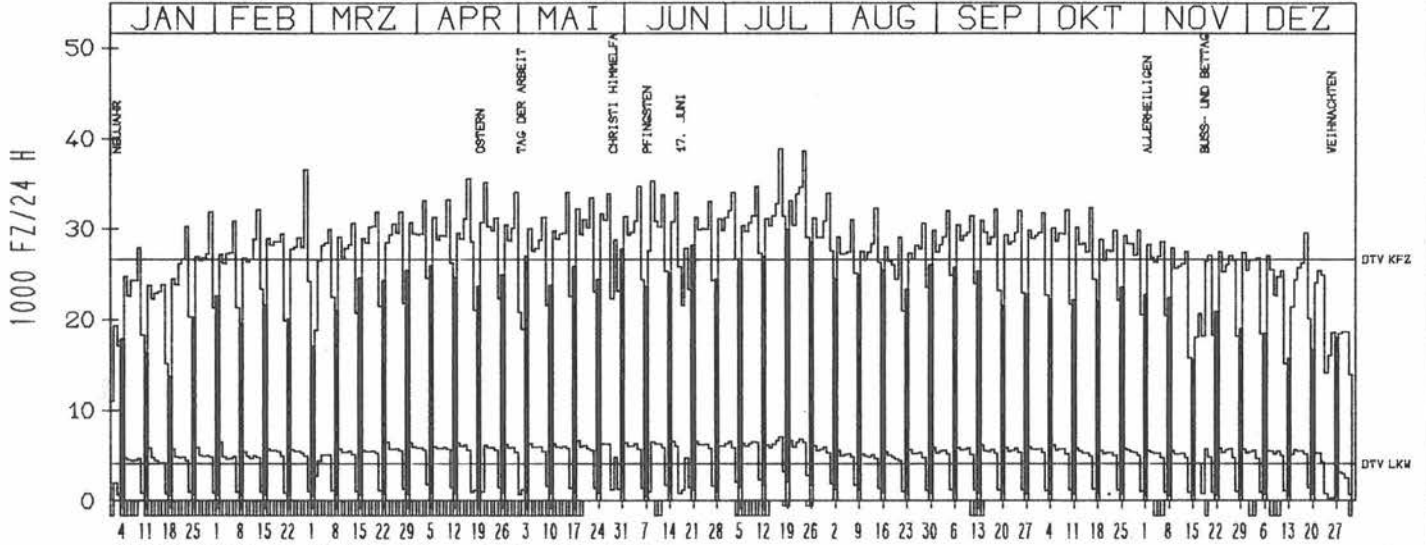
ZST: BREITSCHEID
 NR.: 4607 5 002

LAND: NORDRHEIN-WESTFALEN
 STRASSE: A 3
 KM: 77.1
 NETZKNOTEN: 4506 023
 4606 001

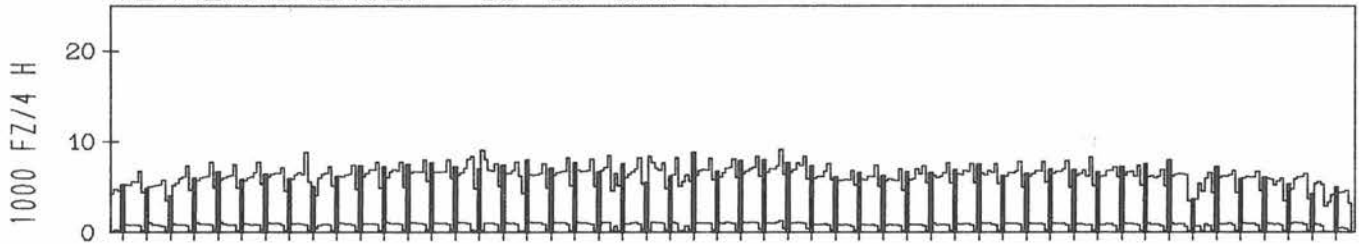
RICHTUNG SUED

DTV KFZ 26695
 DTV LKW 4065 = 15.23 %
 MAX WERKTAG 33955 DI 16. 6.
 MAX FER-WKTAG 38853 FR 17. 7.
 MAX SO+FEITAG 29799 SO 19. 7.

TAEGLICHE VERKEHRSMENGE



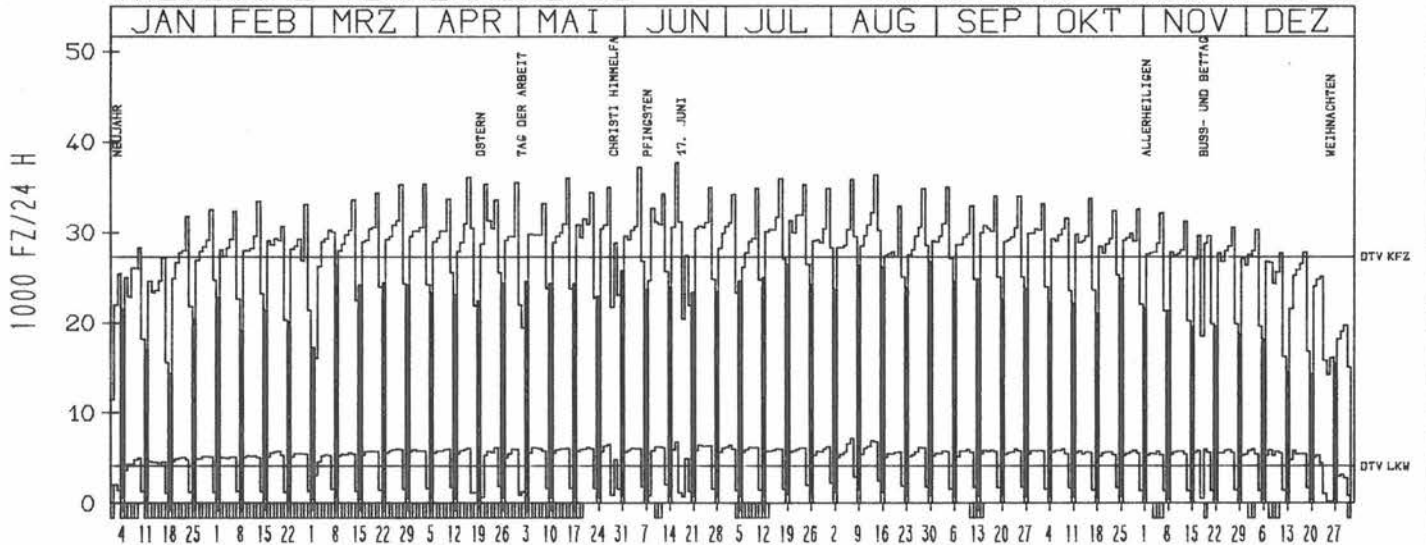
VERKEHRSMENGEN 15-19 UHR



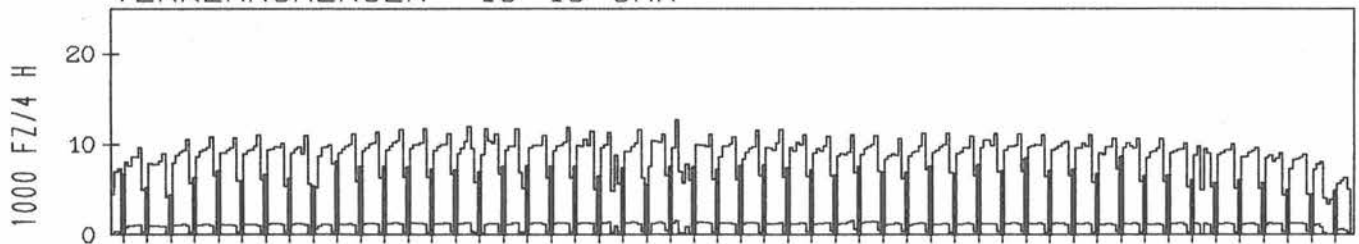
RICHTUNG NORD

DTV KFZ 27359
 DTV LKW 4150 = 15.17 %
 MAX WERKTAG 37682 DI 16. 6.
 MAX FER-WKTAG 37205 FR 5. 6.
 MAX SO+FEITAG 31073 MI 17. 6.

TAEGLICHE VERKEHRSMENGE



VERKEHRSMENGEN 15-19 UHR



JAHRESGANGLINIEN 1981

ZST: HILDEN SUED
 NR.: 4807 5 657

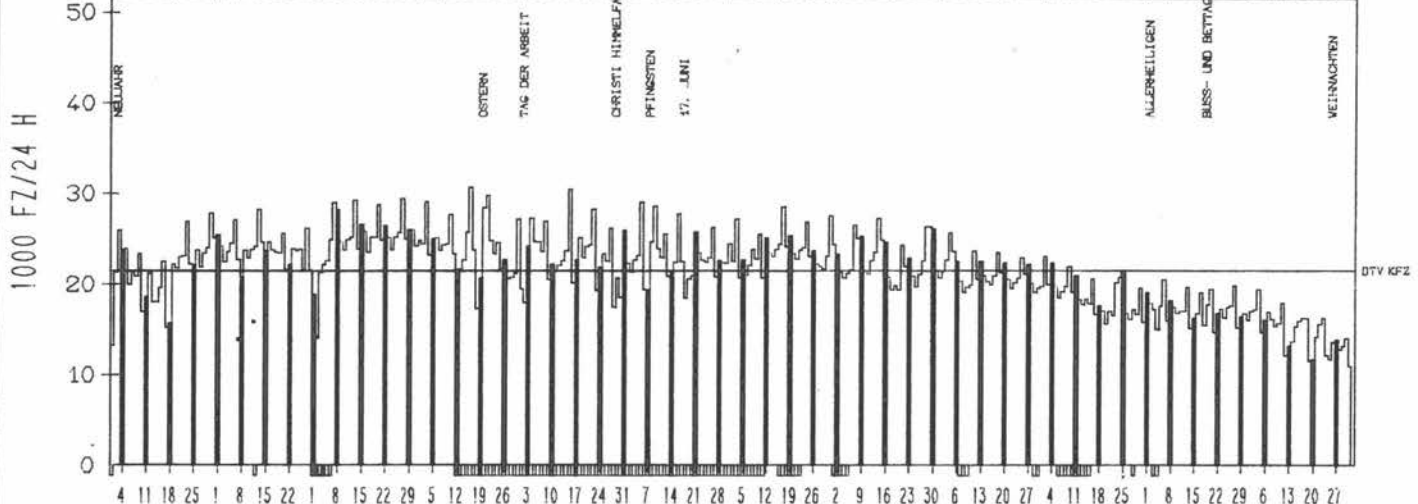
LAND: NORDRHEIN-WESTFALEN
 STRASSE: A 3
 KM: 98.1
 NETZKNOTEN: 4807 074
 4807 009

RICHTUNG NÖRD

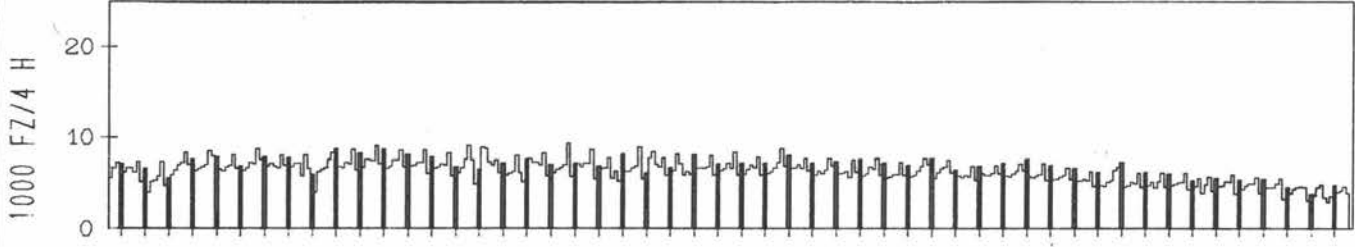
DTV KFZ 21536
 MAX WERKTAG 29438 FR 27. 3.
 MAX FER-WKTAG 27644 FR 10. 4.
 MAX SO+FEITAG 28182 SO 8. 3.

TAEGLICHE VERKEHRSMENGE

JAN | FEB | MRZ | APR | MAI | JUN | JUL | AUG | SEP | OKT | NOV | DEZ



VERKEHRSMENGEN 15-19 UHR

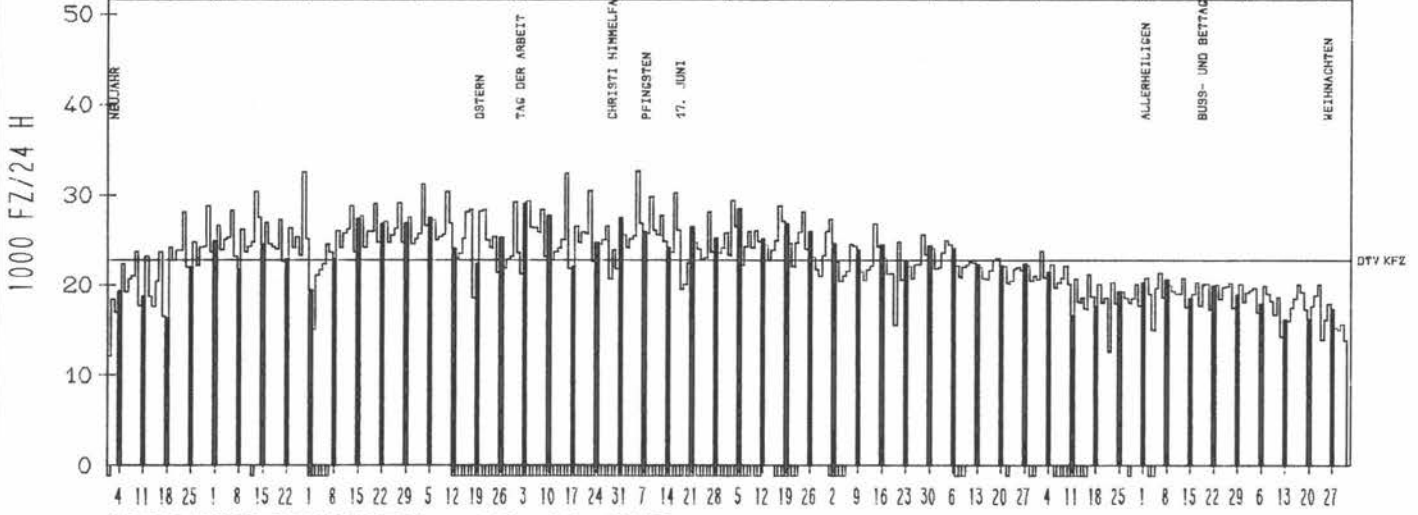


RICHTUNG SÜED

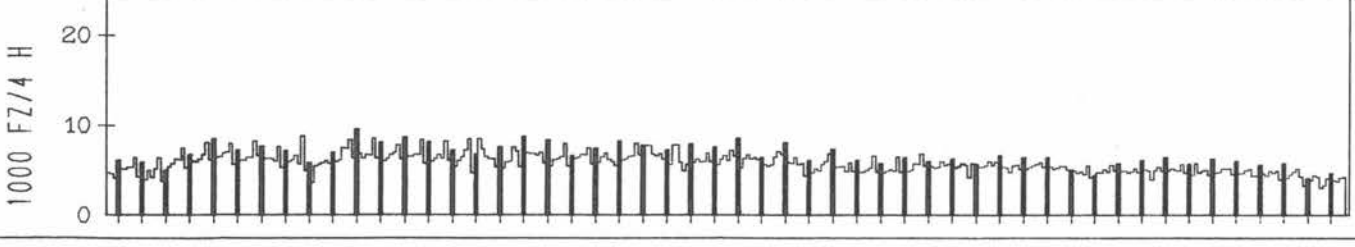
DTV KFZ 22810
 MAX WERKTAG 32553 FR 27. 2.
 MAX FER-WKTAG 30413 FR 10. 4.
 MAX SO+FEITAG 27504 SO 5. 4.

TAEGLICHE VERKEHRSMENGE

JAN | FEB | MRZ | APR | MAI | JUN | JUL | AUG | SEP | OKT | NOV | DEZ



VERKEHRSMENGEN 15-19 UHR



JAHRESGANGLINIEN 1981

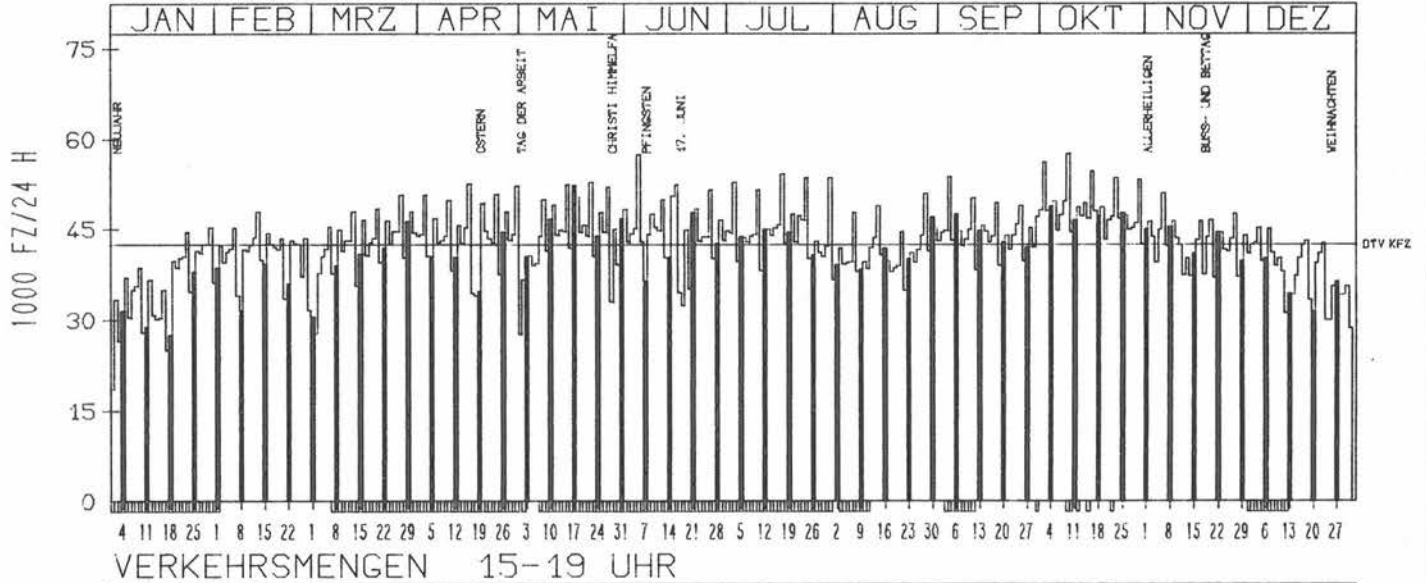
ZST: AK LEVERKUSEN SUED
 NR.: 4908 5 676

LAND: NORDRHEIN-WESTFALEN
 STRASSE: A 3
 KM: 534.3
 NETZKNOTEN: 4908 018
 4908 009

RICHTUNG NORD

DTV KFZ 42430
 MAX WERKTAG 56039 FR 2. 10.
 MAX FER-WKTAG 53516 FR 23. 10.
 MAX SO+FEITAG 48687 SO 4. 10.

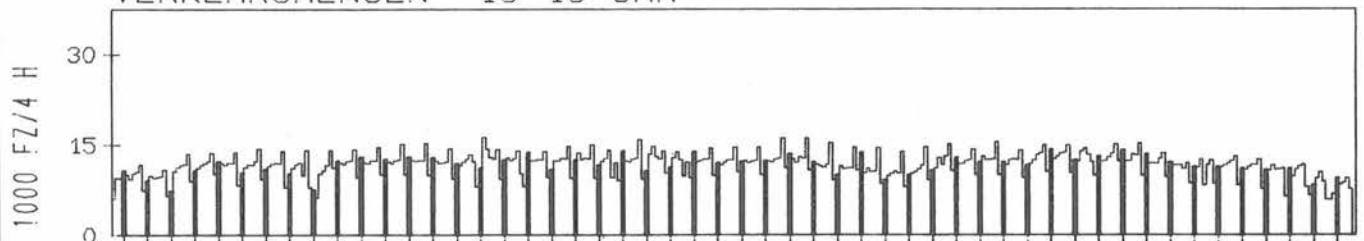
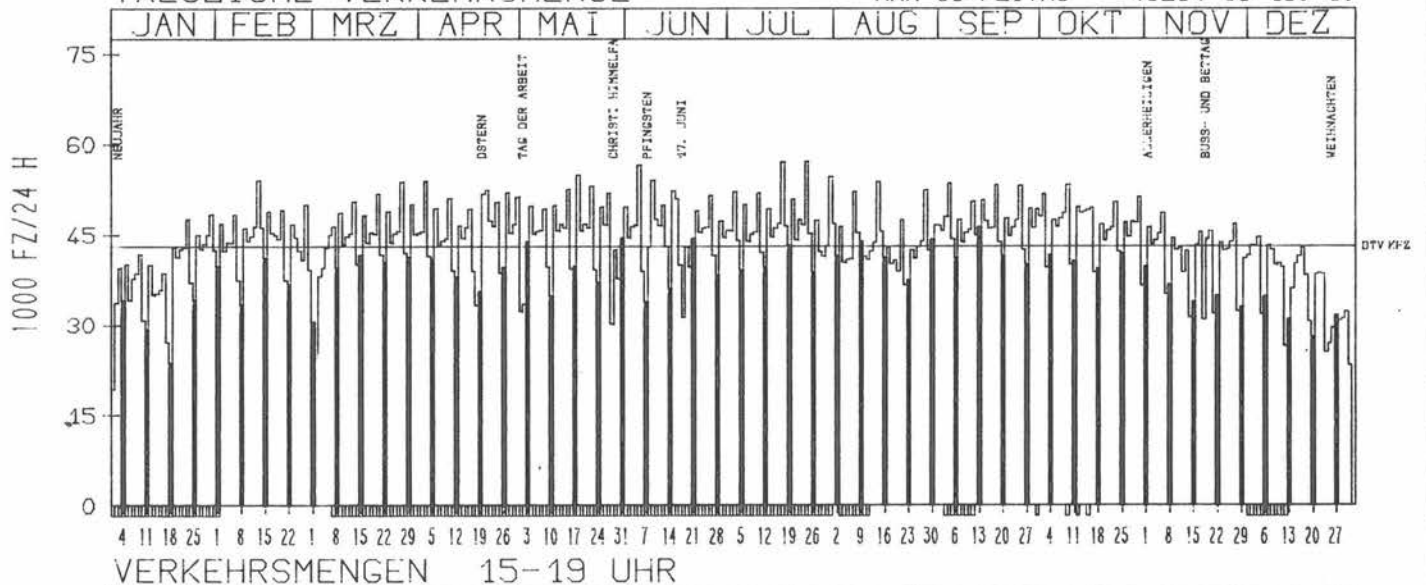
TAEGLICHE VERKEHRSMENGE



RICHTUNG SUED

DTV KFZ 43133
 MAX WERKTAG 54019 FR 13. 2.
 MAX FER-WKTAG 53812 FR 14. 8.
 MAX SO+FEITAG 46264 SO 13. 9.

TAEGLICHE VERKEHRSMENGE



JAHRESGANGLINIEN 1981

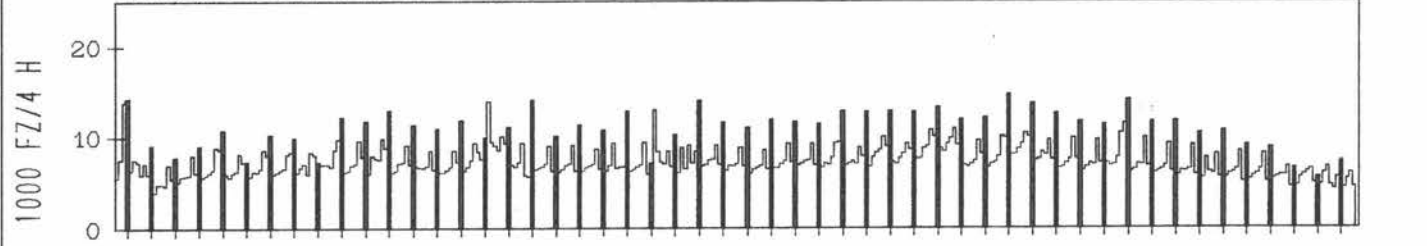
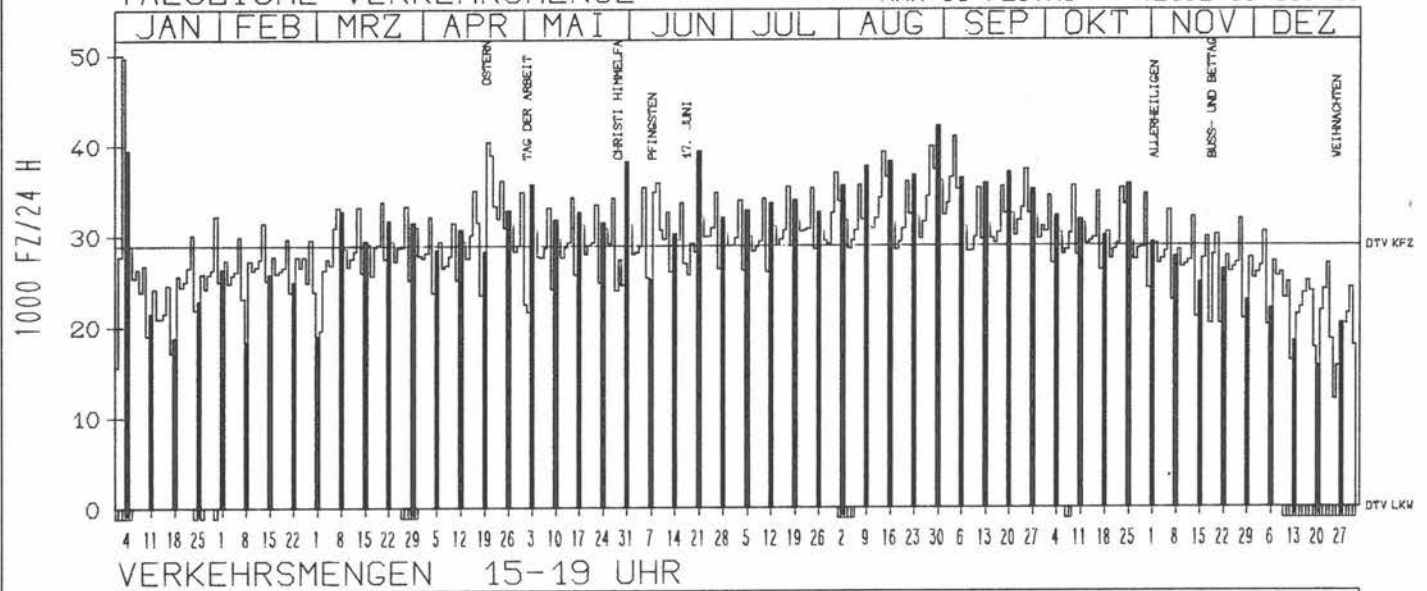
ZST: AD HEUMAR SUED
NR.: 5008 5 673

LAND: NORDRHEIN-WESTFALEN
STRASSE: A 3
KM: 0.5
NETZKNOTEN: 5008 040
5008 045

RICHTUNG NÖRD

DTV KFZ 28867
DTV LKW 0 = 0.00 %
MAX WERKTAG 37325 FR 25. 9.
MAX FER-WKTAG 40952 FR 4. 9.
MAX SO+FEITAG 42182 SO 30. 8.

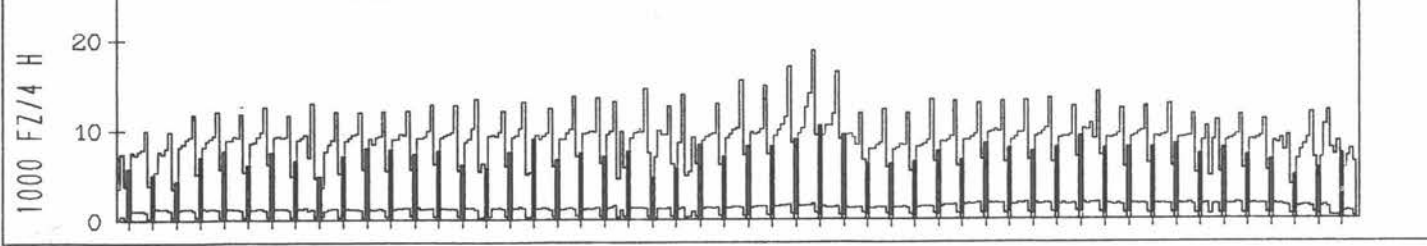
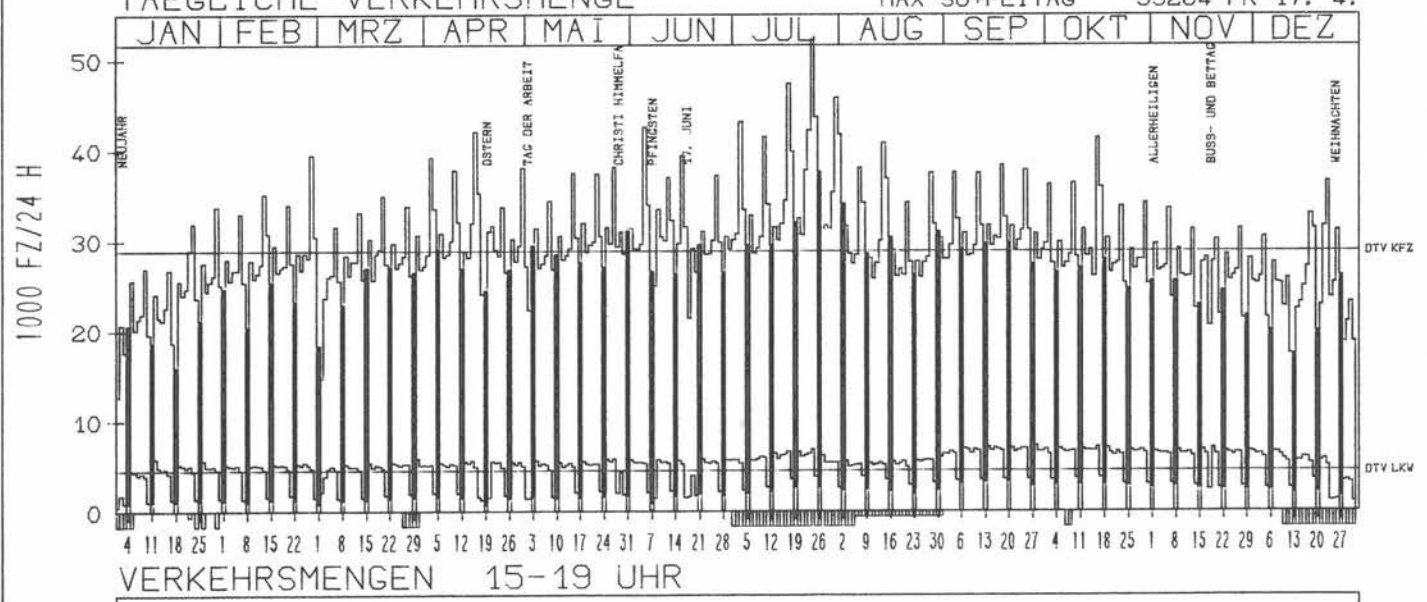
TAEGLICHE VERKEHRSMENGE



RICHTUNG SÜED

DTV KFZ 28954
DTV LKW 4548 = 15.71 %
MAX WERKTAG 41379 FR 16. 10.
MAX FER-WKTAG 42556 FR 5. 6.
MAX SO+FEITAG 35284 FR 17. 4.

TAEGLICHE VERKEHRSMENGE



JAHRESGANGLINIEN 1981

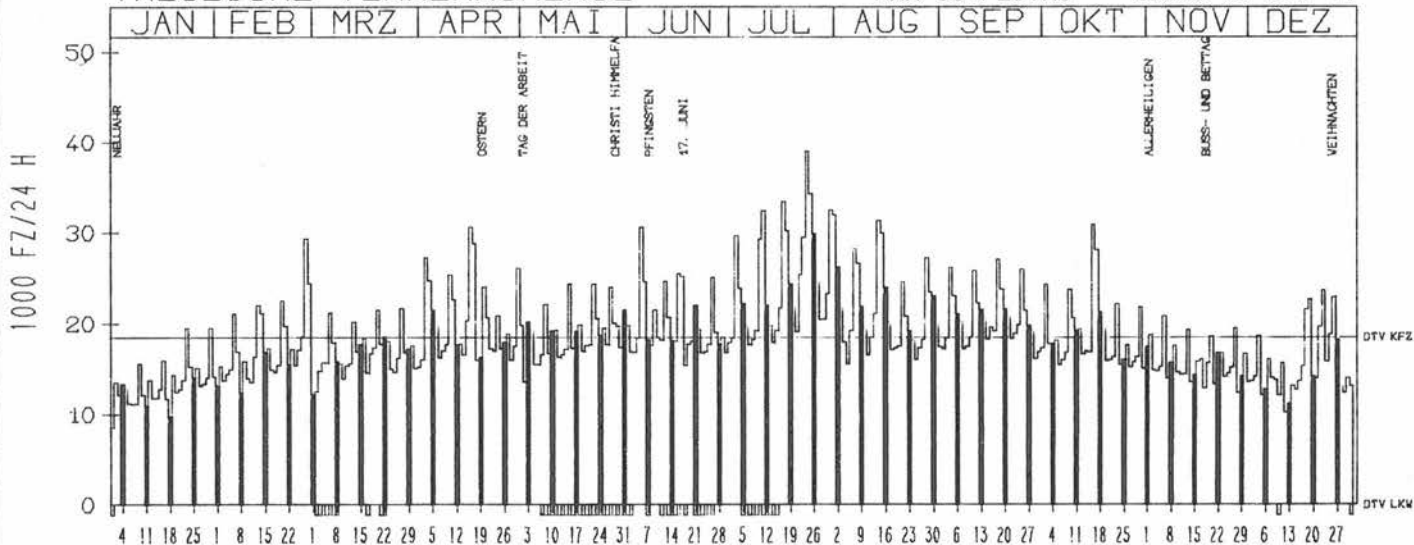
ZST: BAD HÖNNEF/LINZ
NR.: 5309 5 006

LAND: NORDRHEIN-WESTFALEN
STRASSE: A 3
KM: 40.5
NETZKNOTEN: 5309 021
5309 027

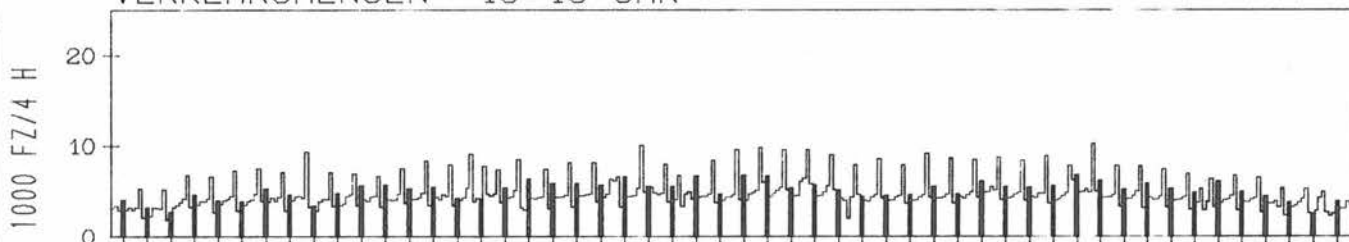
RICHTUNG SÜED

DTV KFZ 18503
DTV LKW 0 = 0.00 %
MAX WERKTAG 30902 FR 16. 10.
MAX FER-WKTAG 39004 FR 24. 7.
MAX SO+FEITAG 29819 SO 26. 7.

TAEGLICHE VERKEHRSMENGE



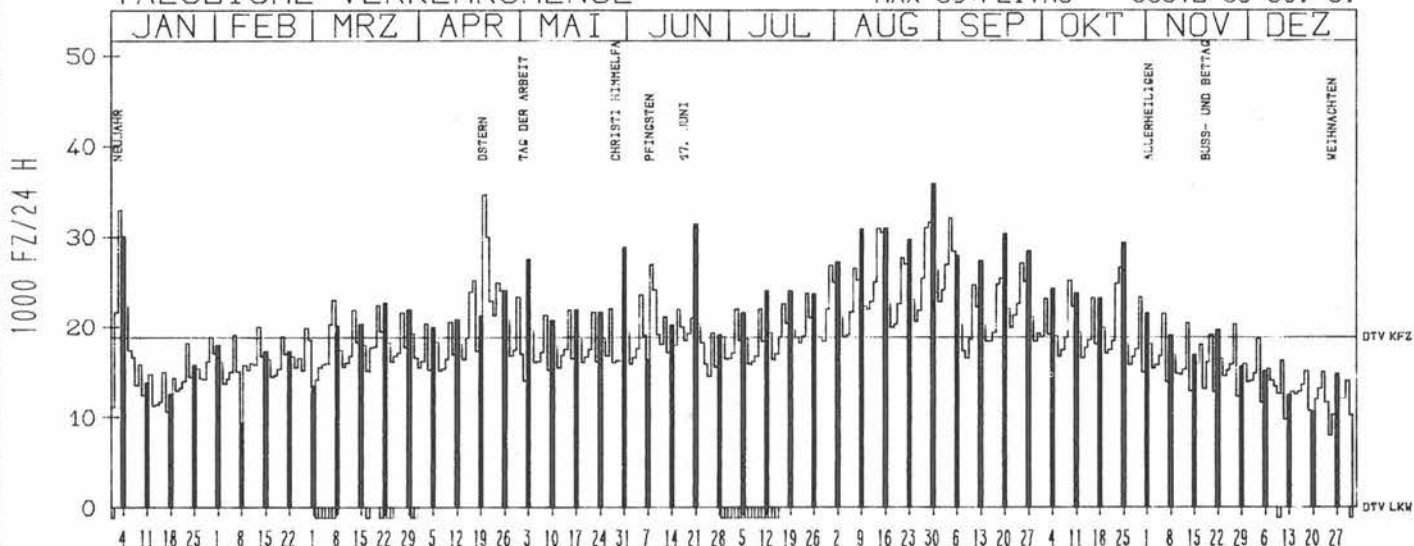
VERKEHRSMENGEN 15-19 UHR



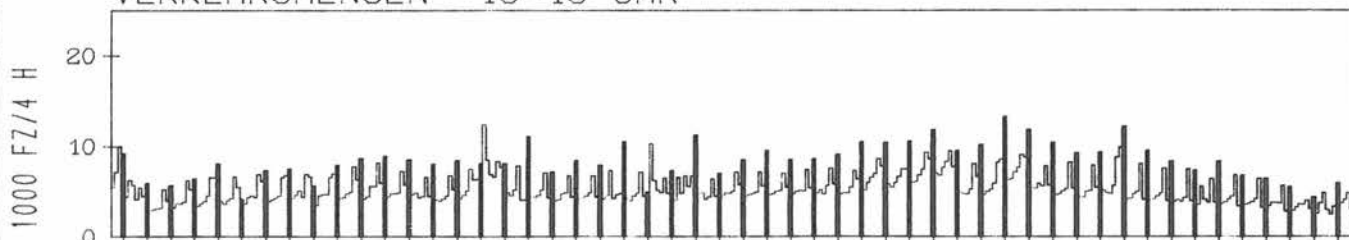
RICHTUNG NÖRD

DTV KFZ 18890
DTV LKW 0 = 0.00 %
MAX WERKTAG 27094 FR 25. 9.
MAX FER-WKTAG 32925 SA 3. 1.
MAX SO+FEITAG 35872 SO 30. 8.

TAEGLICHE VERKEHRSMENGE



VERKEHRSMENGEN 15-19 UHR



JAHRESGANGLINIEN 1981

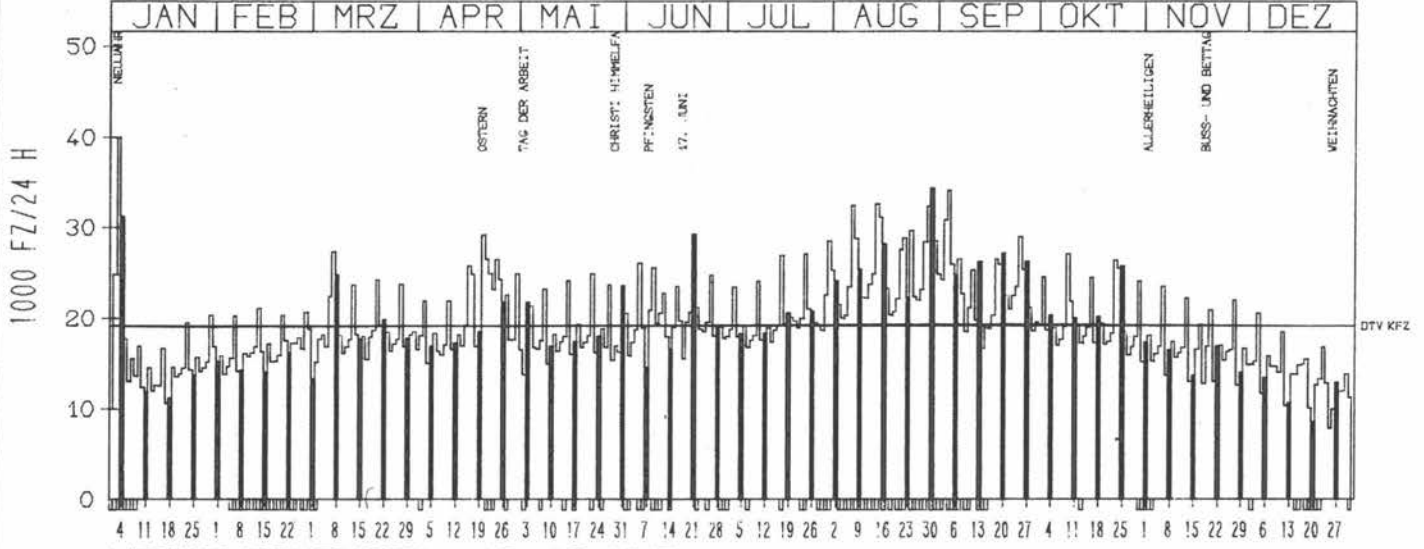
ZST: MONTABAU
 NR.: 5513 7 144

LAND: RHEINLAND-PFALZ
 STRASSE: A 3
 KM: 95.6
 NETZKNOTEN: 5513 101
 5513 103

RICHTUNG NORD

DTV KFZ 19128
 MAX WERKTAG 28981 FR 25. 9.
 MAX FER-WKTAG 32354 SA 29. 8.
 MAX SO+FEITAG 29265 SO 21. 6.

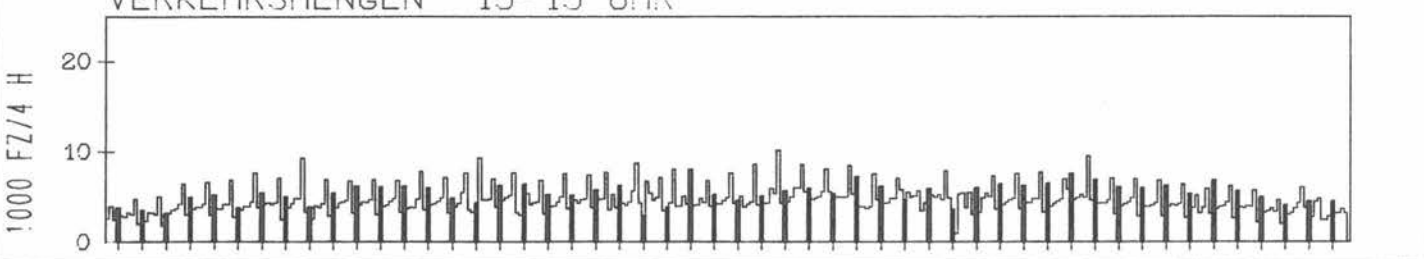
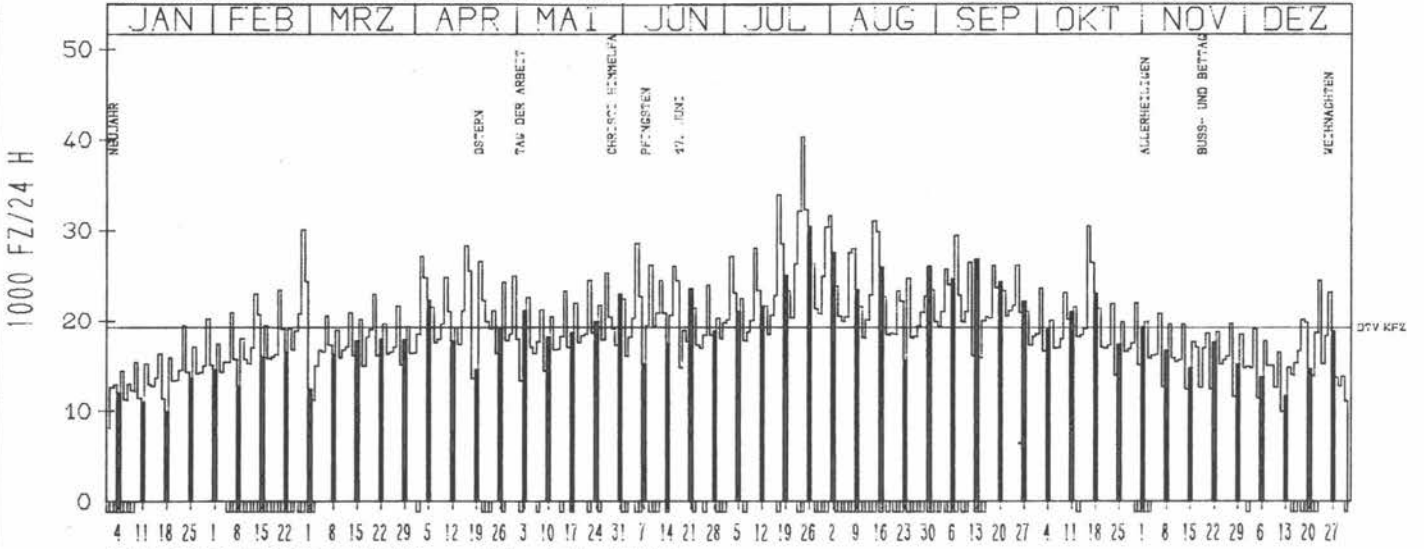
TAEGLICHE VERKEHRSMENGE



RICHTUNG SUED

DTV KFZ 19238
 MAX WERKTAG 27181 FR 3. 4.
 MAX FER-WKTAG 32280 SA 25. 7.
 MAX SO+FEITAG 30385 SO 26. 7.

TAEGLICHE VERKEHRSMENGE



JAHRESGANGLINIEN 1981

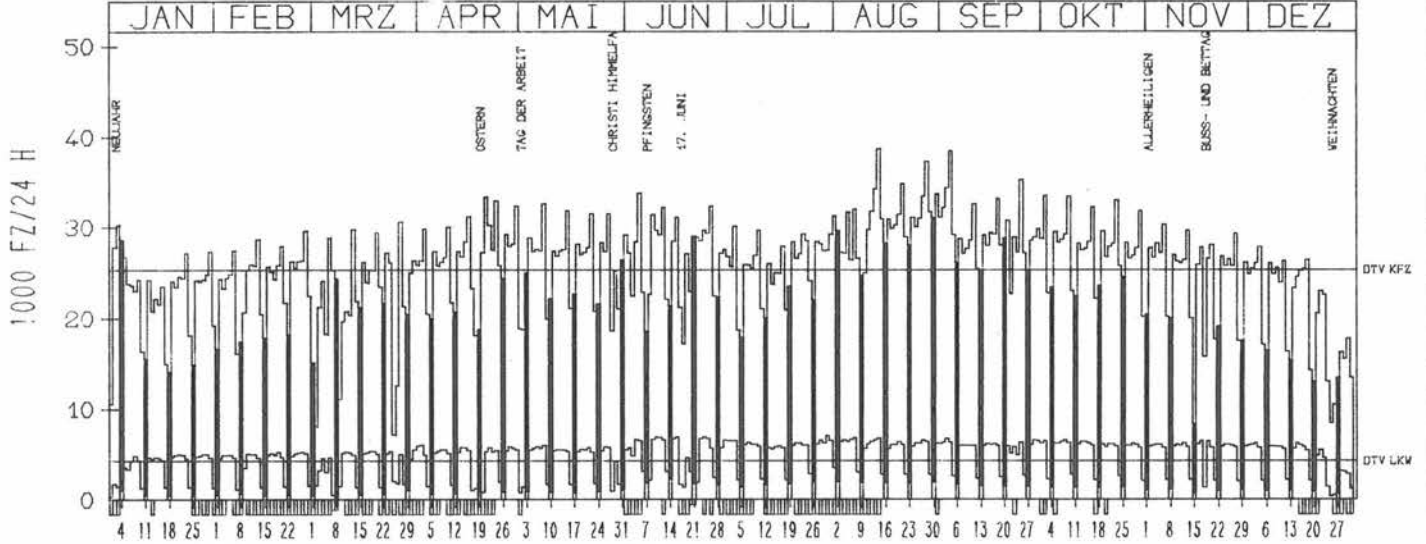
ZST: MÖNCHHÖF OST
 NR.: 5917 6 854 (0854)

LAND: HESSEN
 STRASSE: A 3
 KM: 165,5
 NETZKNOTEN: 5916 003
 5917 015

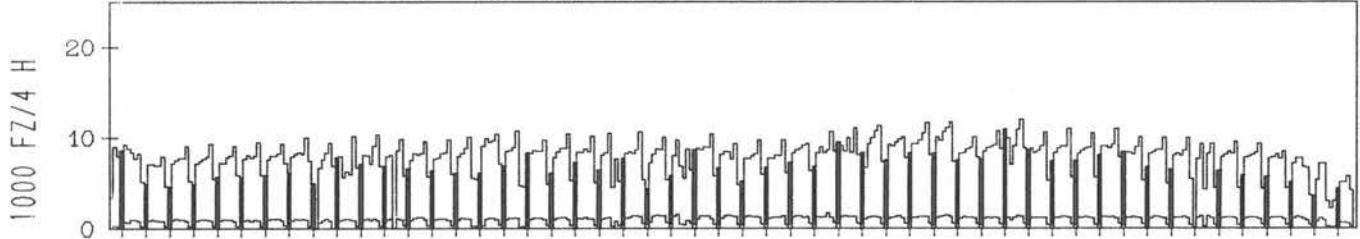
RICHTUNG NÖRD

DTV KFZ 25289
 DTV LKW 4283 = 16.94 %
 MAX WERKTAG 35212 FR 25. 9.
 MAX FER-WKTAG 38392 FR 4. 9.
 MAX SO+FEITAG 30945 SO 30. 8.

TAEGLICHE VERKEHRSMENGE



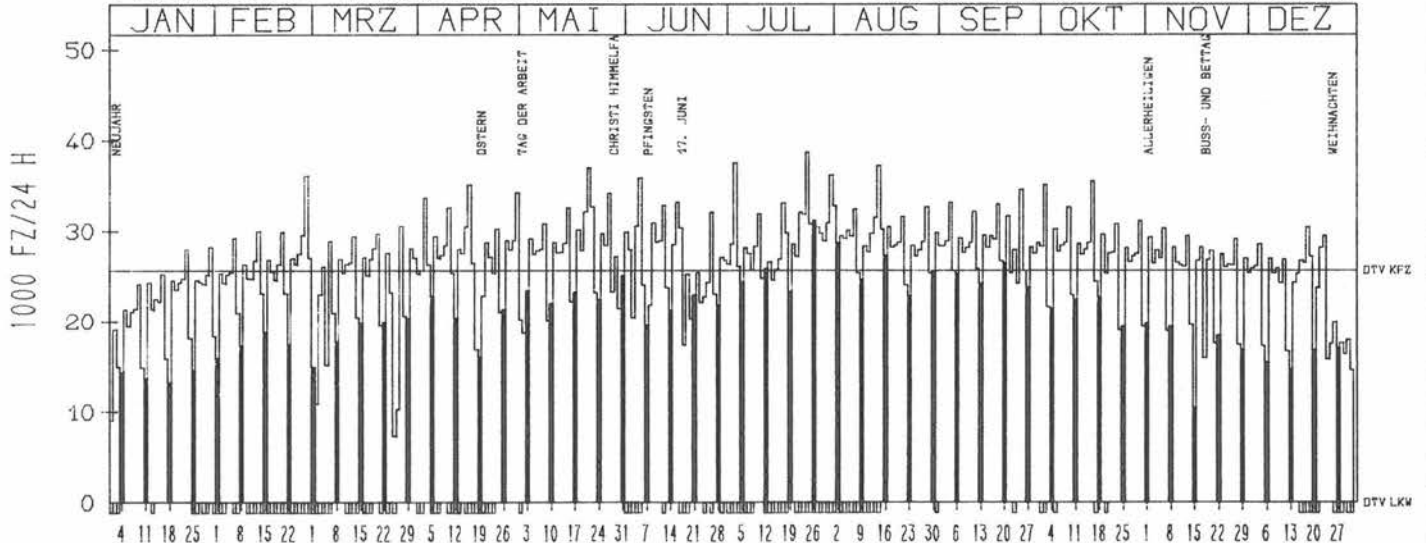
VERKEHRSMENGEN 15-19 UHR



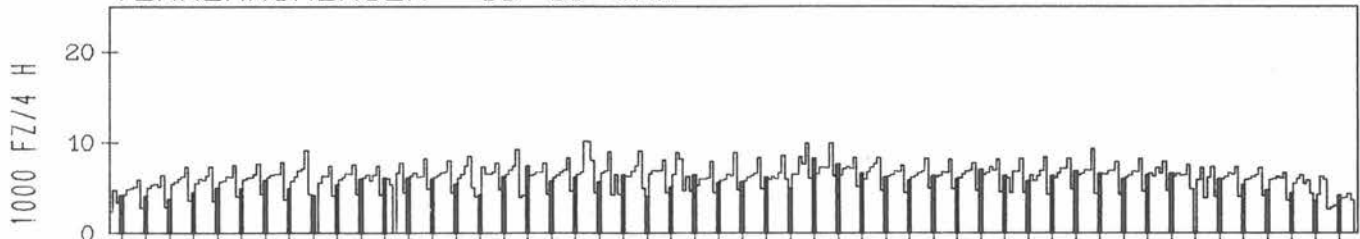
RICHTUNG SÜED

DTV KFZ 25646
 DTV LKW 0 = 0.00 %
 MAX WERKTAG 36984 DO 21. 5.
 MAX FER-WKTAG 35520 FR 16. 10.
 MAX SO+FEITAG 27254 SO 16. 8.

TAEGLICHE VERKEHRSMENGE



VERKEHRSMENGEN 15-19 UHR



JAHRESGANGLINIEN 1981

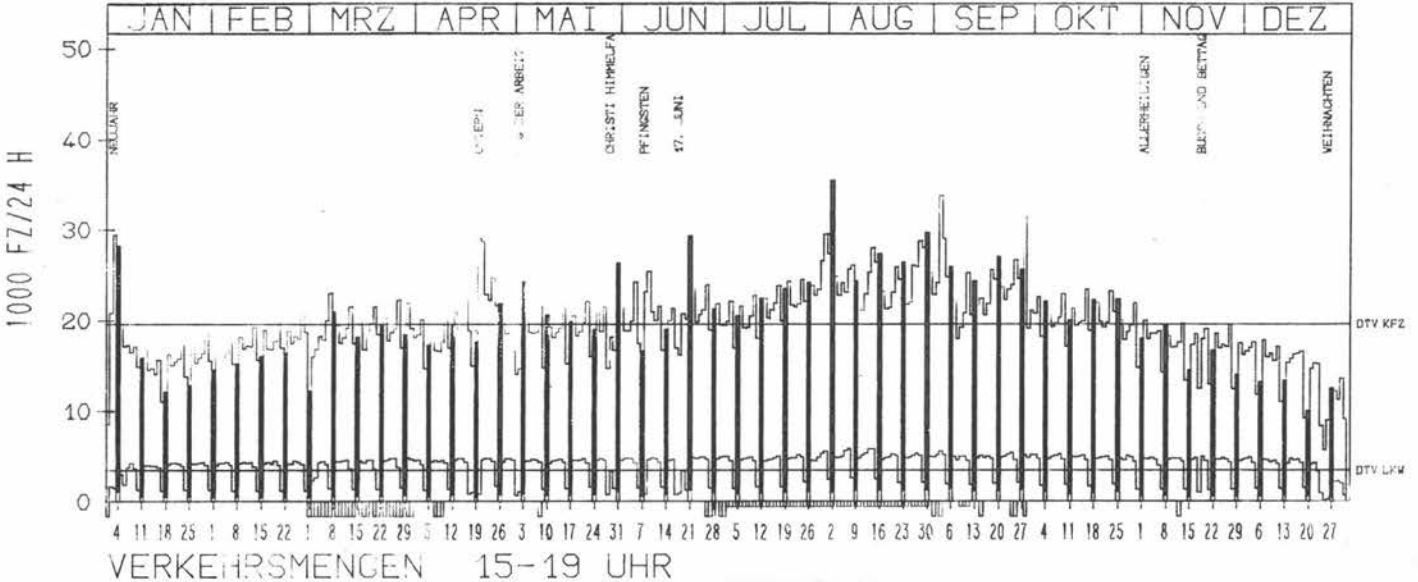
ZST: HANAU
 NR.: 5919 6 859 (0859)

LAND: HESSEN
 STRASSE: A 3
 KM: 193,0
 NETZKNOTEN: 5919 023
 6023 005

RICHTUNG NÖRD

DTV KFZ 19541
 DTV LKW 3463 = 17.72 %
 MAX WERKTAG 25589 FR 18.9.
 MAX FER-WKTAG 29515 FR 31.7.
 MAX SO+FEITAG 35387 SO 2.8.

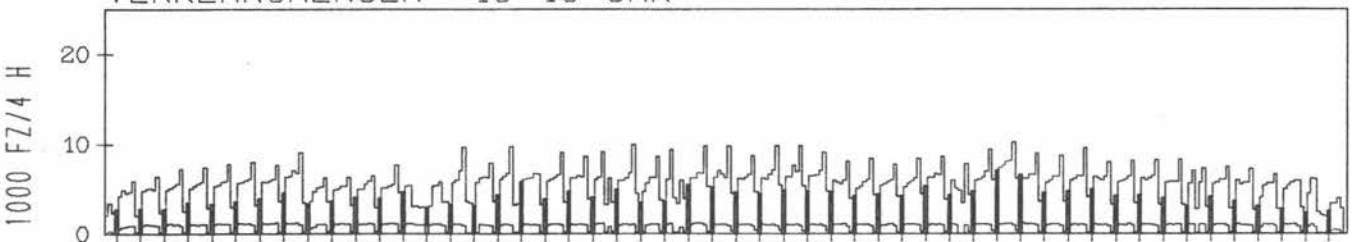
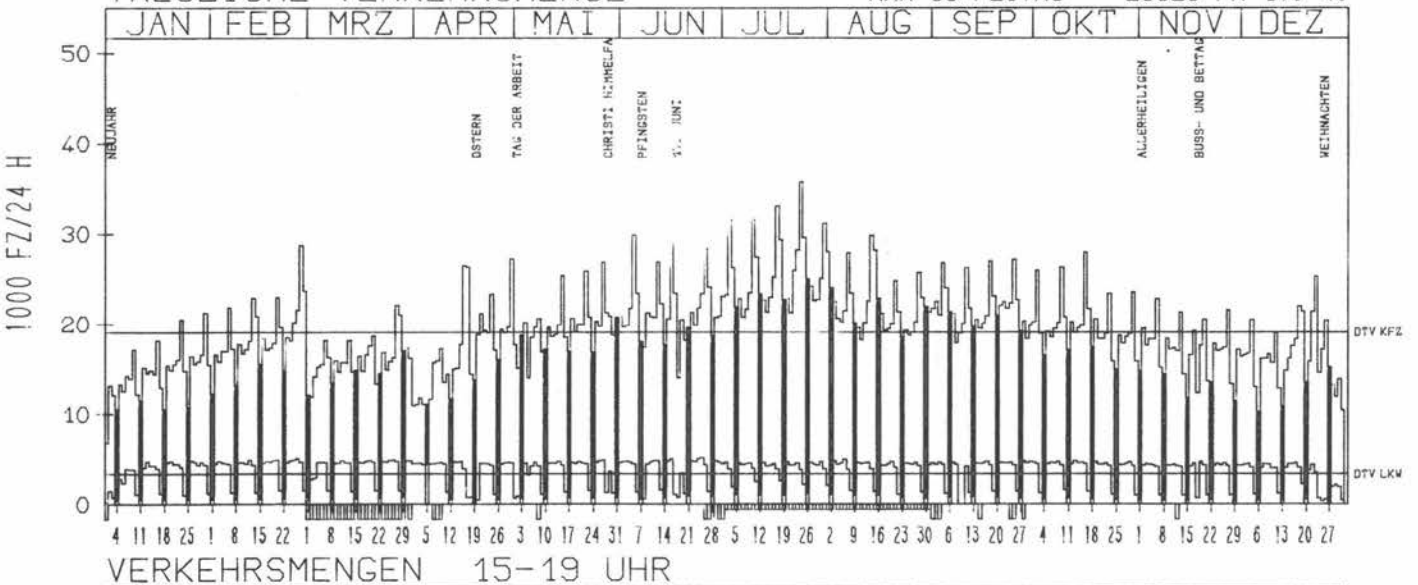
TAEGLICHE VERKEHRSMENGE



RICHTUNG SÜED

DTV KFZ 19101
 DTV LKW 3355 = 17.56 %
 MAX WERKTAG 29931 FR 5.6.
 MAX FER-WKTAG 35714 FR 24.7.
 MAX SO+FEITAG 26325 FR 17.4.

TAEGLICHE VERKEHRSMENGE



JAHRESGANGLINIEN 1981

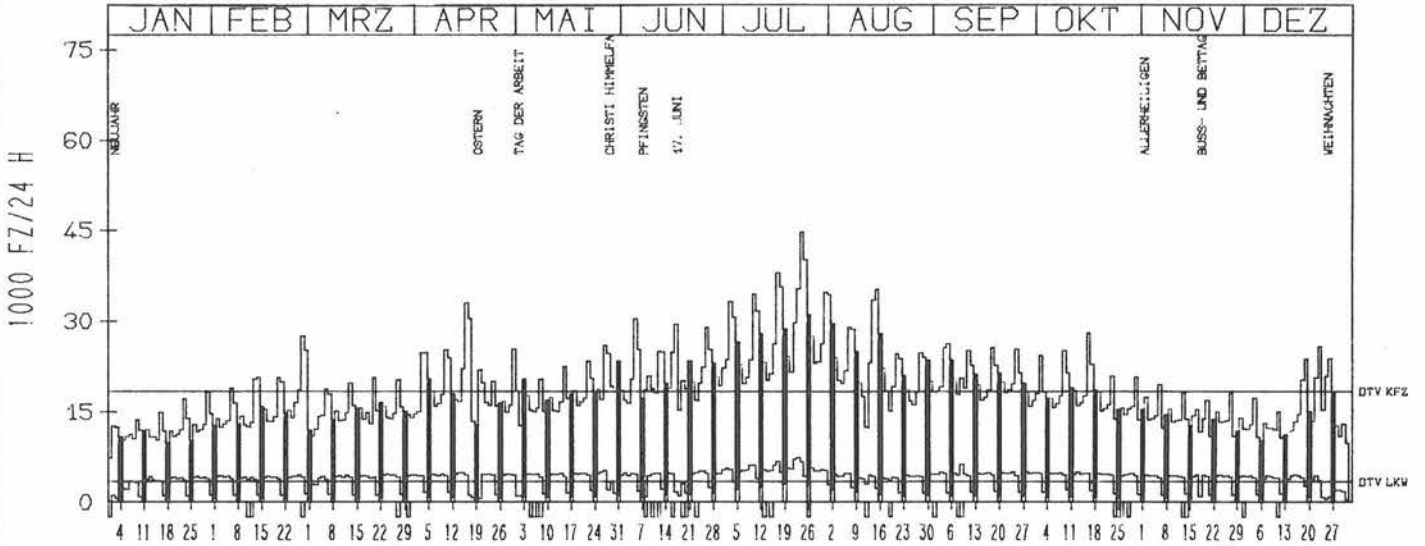
ZST: HOESBACH
 NR.: 5921 9 010

LAND: BAYERN
 STRASSE: A 3
 KM: 220.5
 NETZKNOTEN:

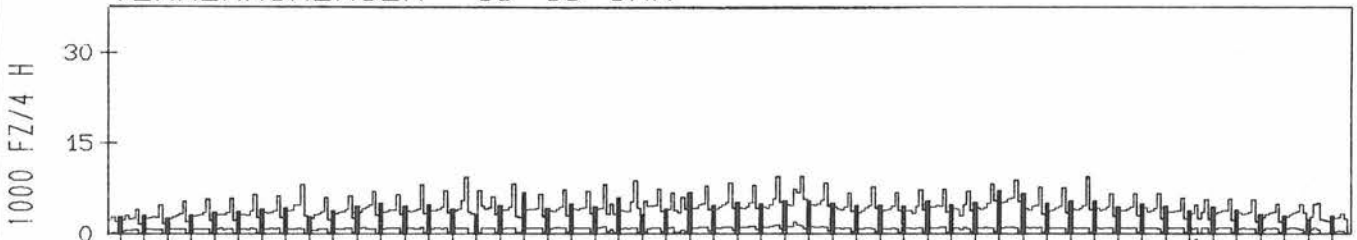
RICHTUNG OST

DTV KFZ 18399
 DTV LKW 3447 = 18.73 %
 MAX WERKTAG 27936 FR 16. 10.
 MAX FER-WKTAG 44680 FR 24. 7.
 MAX SO+FEITAG 35260 SA 15. 8.

TAEGLICHE VERKEHRSMENGE



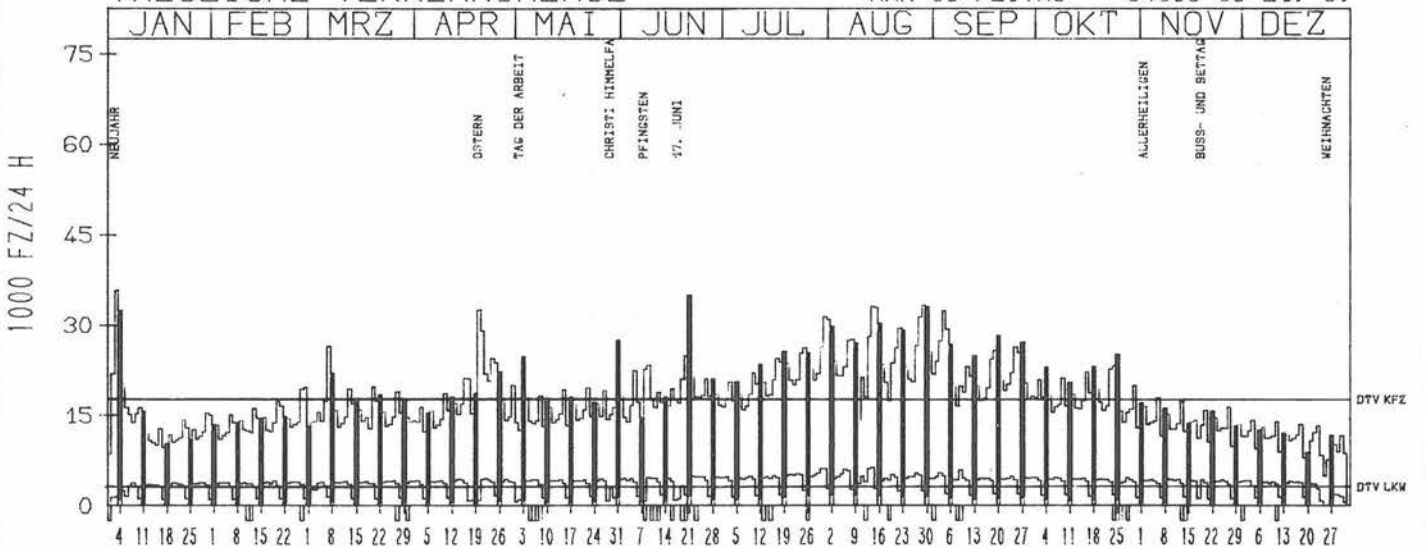
VERKEHRSMENGEN 15-19 UHR



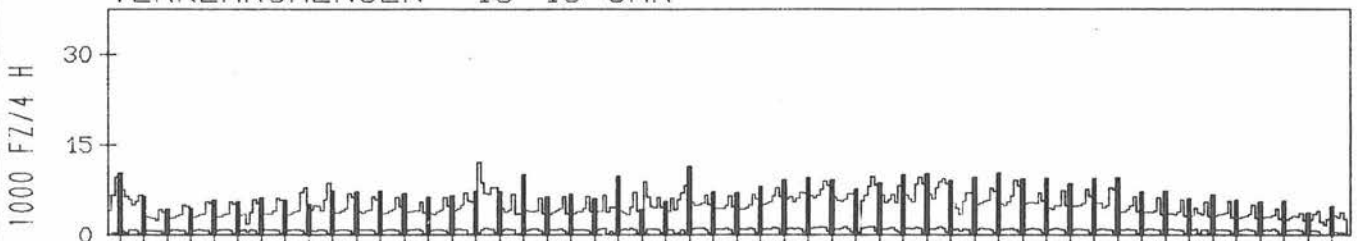
RICHTUNG WEST

DTV KFZ 17624
 DTV LKW 3197 = 18.14 %
 MAX WERKTAG 26412 SA 7. 3.
 MAX FER-WKTAG 35808 SA 3. 1.
 MAX SO+FEITAG 34908 SO 21. 6.

TAEGLICHE VERKEHRSMENGE



VERKEHRSMENGEN 15-19 UHR



JAHRESGANGLINIEN 1981

ZST: HÖECHSTADT OST
 NR.: 6230 9 252 (9052)

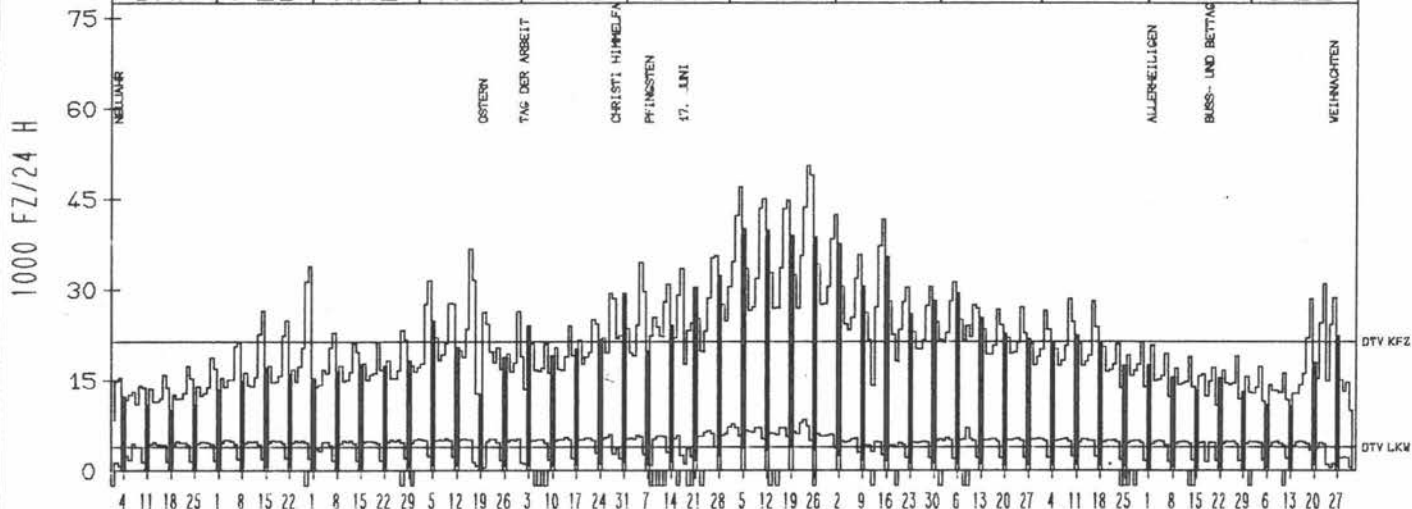
LAND: BAYERN
 STRASSE: A 3
 KM:
 NETZKNOTEN:

RICHTUNG OST

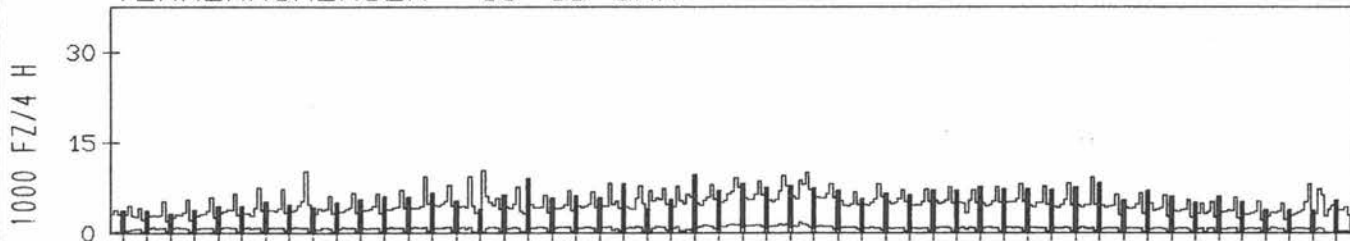
DTV KFZ 21377
 DTV LKW 3951 = 18.48 %
 MAX WERKTAG 33848 SA 28. 2.
 MAX FER-WKTAG 50468 FR 24. 7.
 MAX SO+FEITAG 41624 SA 15. 8.

TAEGLICHE VERKEHRSMENGE

JAN FEB MRZ APR MAI JUN JUL AUG SEP OKT NOV DEZ



VERKEHRSMENGEN 15-19 UHR

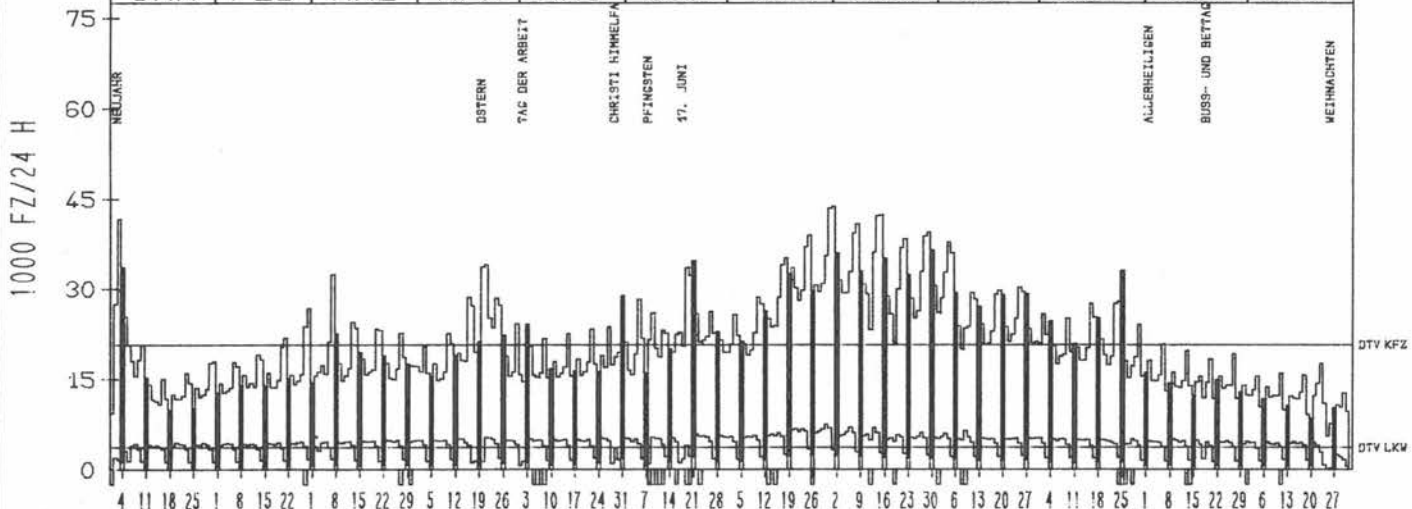


RICHTUNG WEST

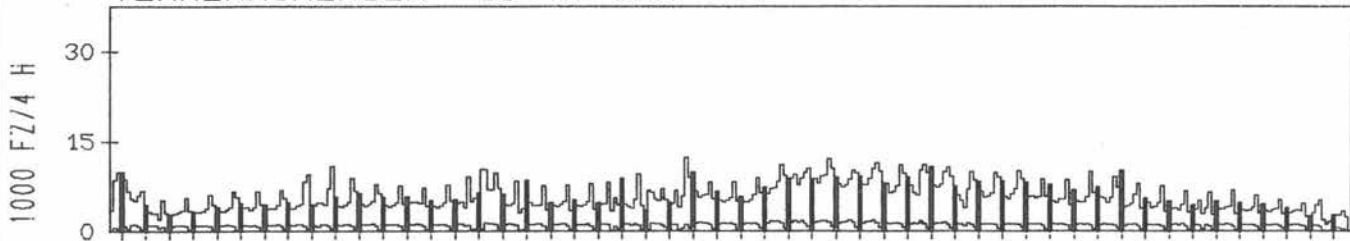
DTV KFZ 20823
 DTV LKW 3721 = 17.87 %
 MAX WERKTAG 32512 SA 7. 3.
 MAX FER-WKTAG 43720 SA 1. 8.
 MAX SO+FEITAG 42412 SA 15. 8.

TAEGLICHE VERKEHRSMENGE

JAN FEB MRZ APR MAI JUN JUL AUG SEP OKT NOV DEZ



VERKEHRSMENGEN 15-19 UHR



JAHRESGANGLINIEN 1981

ZST: AK NUERNBERG WEST
 NR.: 6533 9 039 (9051)

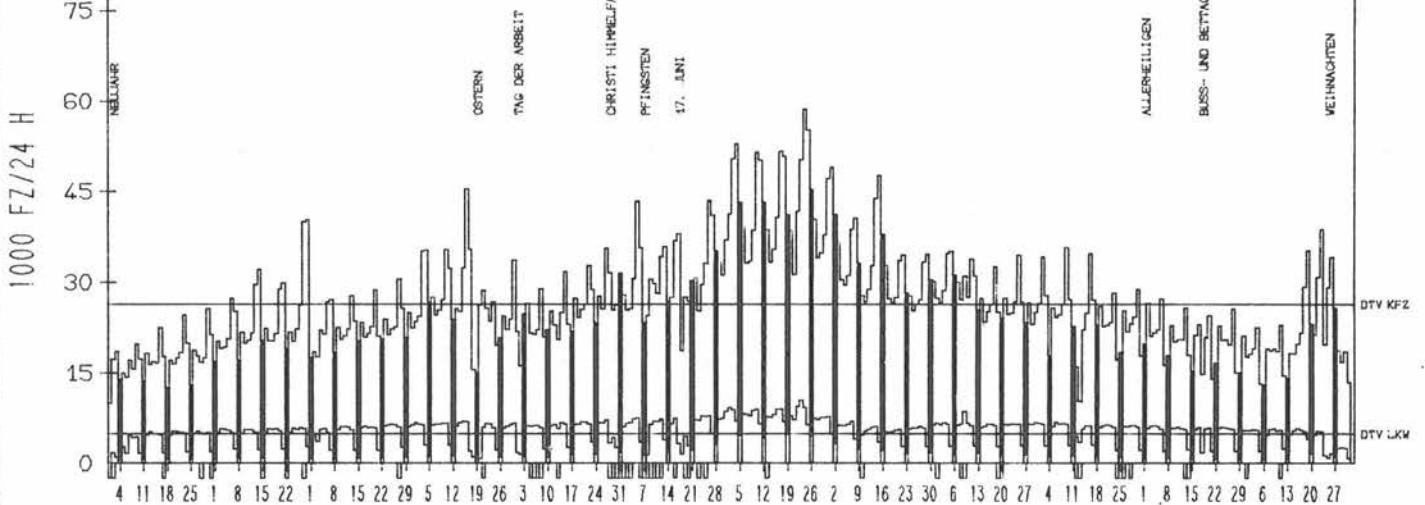
LAND: BAYERN
 STRASSE: A 3
 KM: 401.3
 NETZKNOTEN: 6533 008
 6533 014

RICHTUNG OST

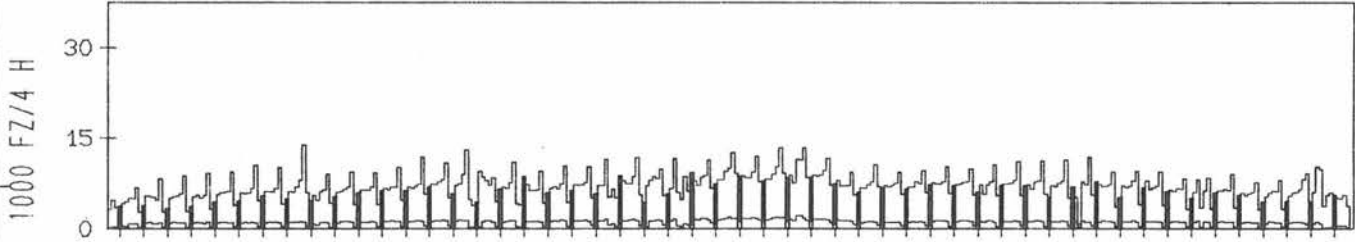
DTV KFZ 26385
 DTV LKW 4875 = 18.48 %
 MAX WERKTAG 40344 SA 28. 2.
 MAX FER-WKTAG 58592 FR 24. 7.
 MAX SO+FEITAG 47596 SA 15. 8.

TAEGLICHE VERKEHRSMENGE

JAN | FEB | MRZ | APR | MAI | JUN | JUL | AUG | SEP | OKT | NOV | DEZ



VERKEHRSMENGEN 15-19 UHR

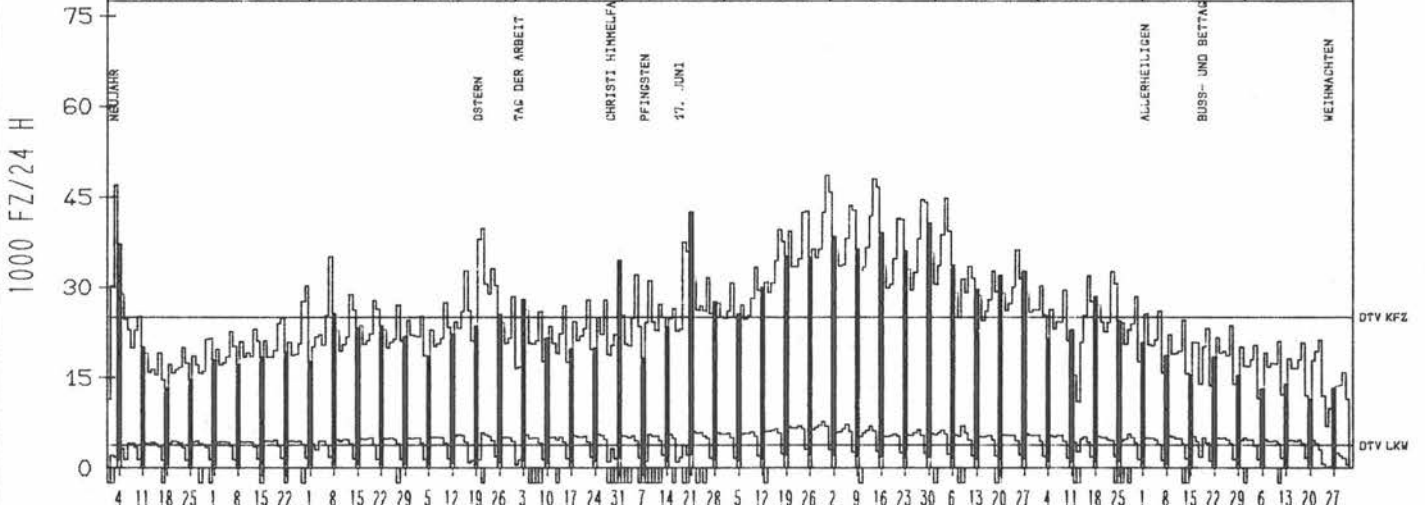


RICHTUNG WEST

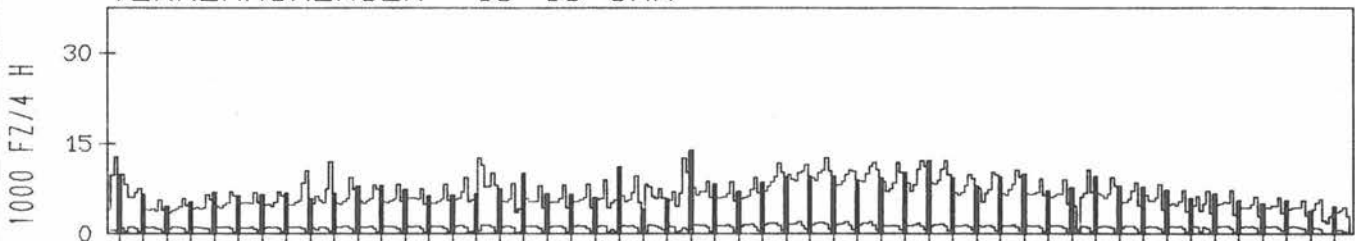
DTV KFZ 25028
 DTV LKW 3824 = 15.28 %
 MAX WERKTAG 36256 FR 25. 9.
 MAX FER-WKTAG 48616 FR 31. 7.
 MAX SO+FEITAG 46660 SA 15. 8.

TAEGLICHE VERKEHRSMENGE

JAN | FEB | MRZ | APR | MAI | JUN | JUL | AUG | SEP | OKT | NOV | DEZ



VERKEHRSMENGEN 15-19 UHR



JAHRESGANGLINIEN 1981

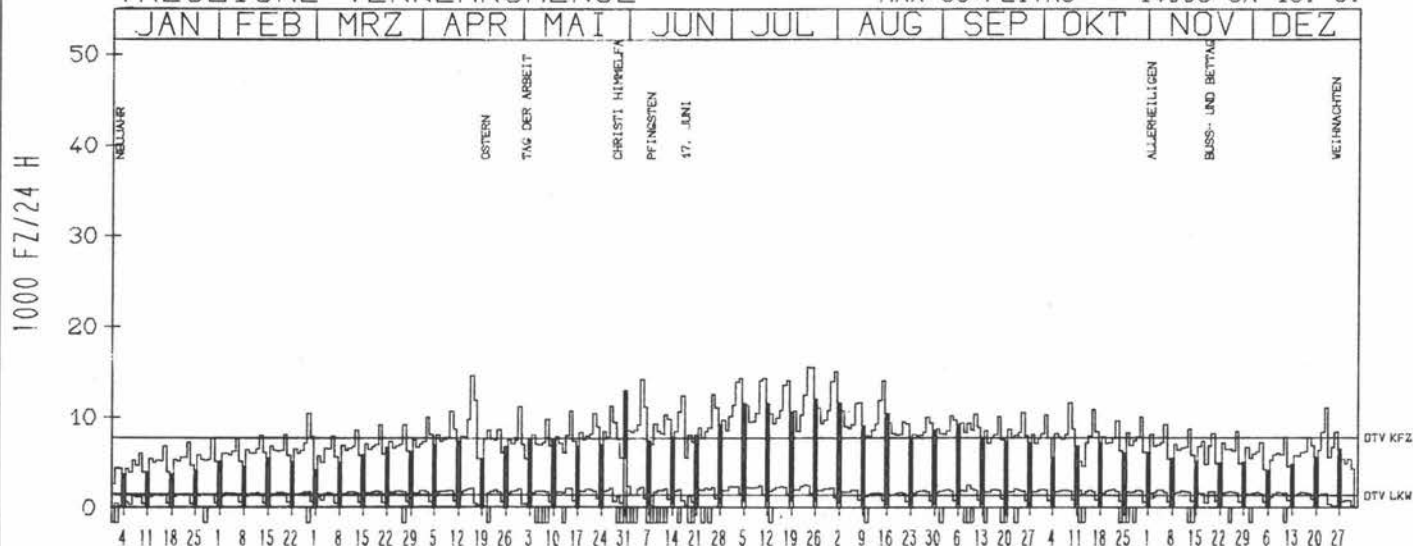
ZST: AK NUERNBERG OST
 NR.: 6533 9 040 (9052)

LAND: BAYERN
 STRASSE: A 3
 KM: 404.4
 NETZKNOTEN: 6533 014
 6533 019

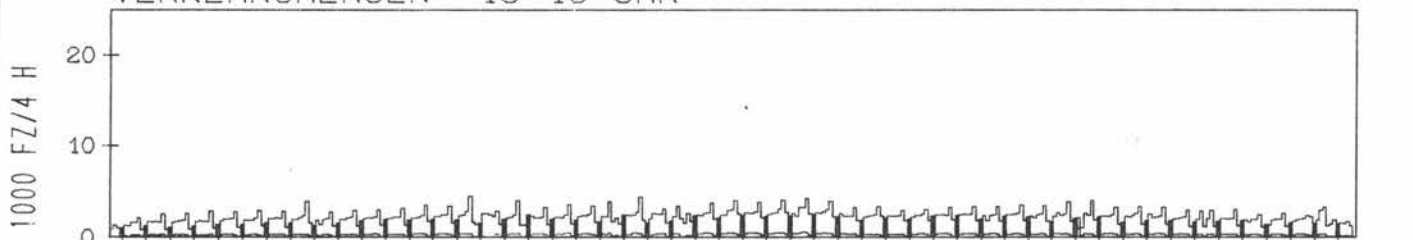
RICHTUNG OST

DTV KFZ 7781
 DTV LKW 1360 = 17.47 %
 MAX WERKTAG 11576 FR 9.10.
 MAX FER-WKTAG 15472 FR 24. 7.
 MAX SO+FEITAG 14008 SA 15. 8.

TAEGLICHE VERKEHRSMENGE



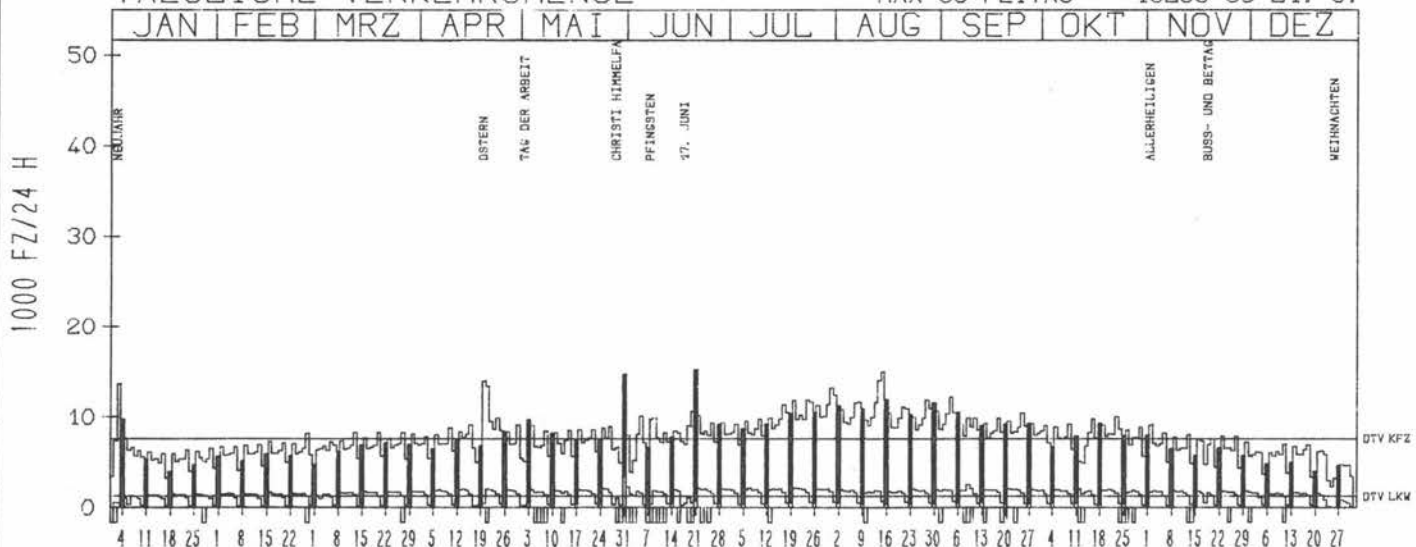
VERKEHRSMENGEN 15-19 UHR




RICHTUNG WEST

DTV KFZ 7737
 DTV LKW 1291 = 16.69 %
 MAX WERKTAG 10540 FR 25. 9.
 MAX FER-WKTAG 14116 FR 14. 8.
 MAX SO+FEITAG 15236 SO 21. 6.

TAEGLICHE VERKEHRSMENGE



VERKEHRSMENGEN 15-19 UHR



JAHRESGANGLINIEN 1981

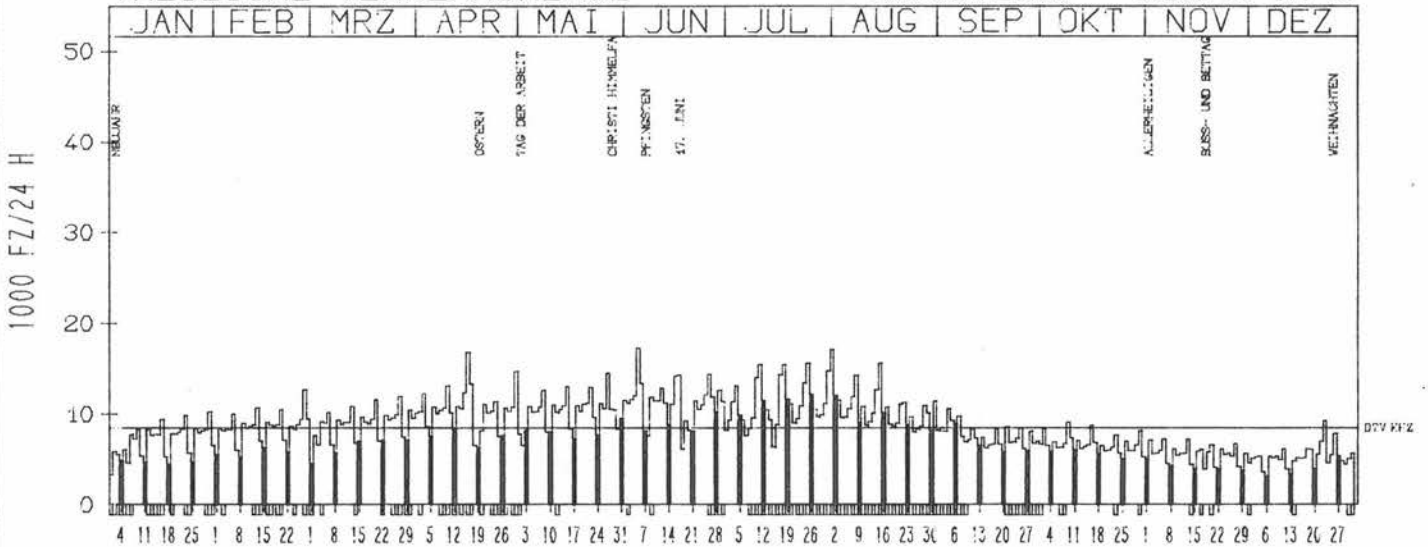
ZST: PÖLLENRIED
NR.: 6937 9 081

LAND: BAYERN
STRASSE: A 3
KM: 483.5
NETZKNOTEN:

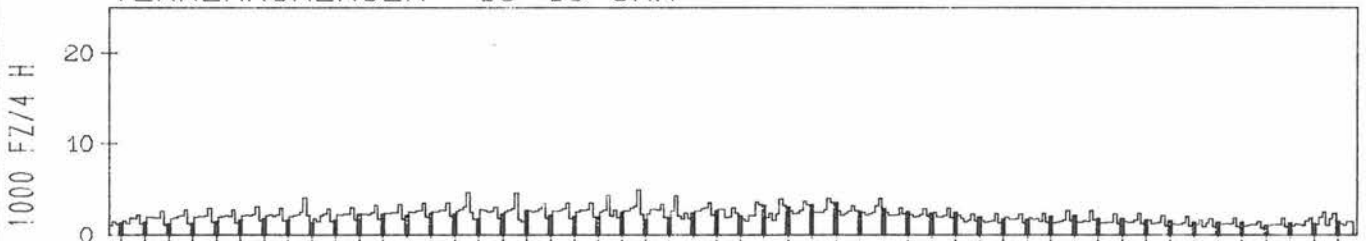
RICHTUNG OST

DTV KFZ 8513
MAX WERKTAG 14480 MI 27. 5.
MAX FER-WKTAG 17221 FR 5. 6.
MAX SO+FEITAG 14283 MI 17. 6.

TÄGLICHE VERKEHRSMENGE



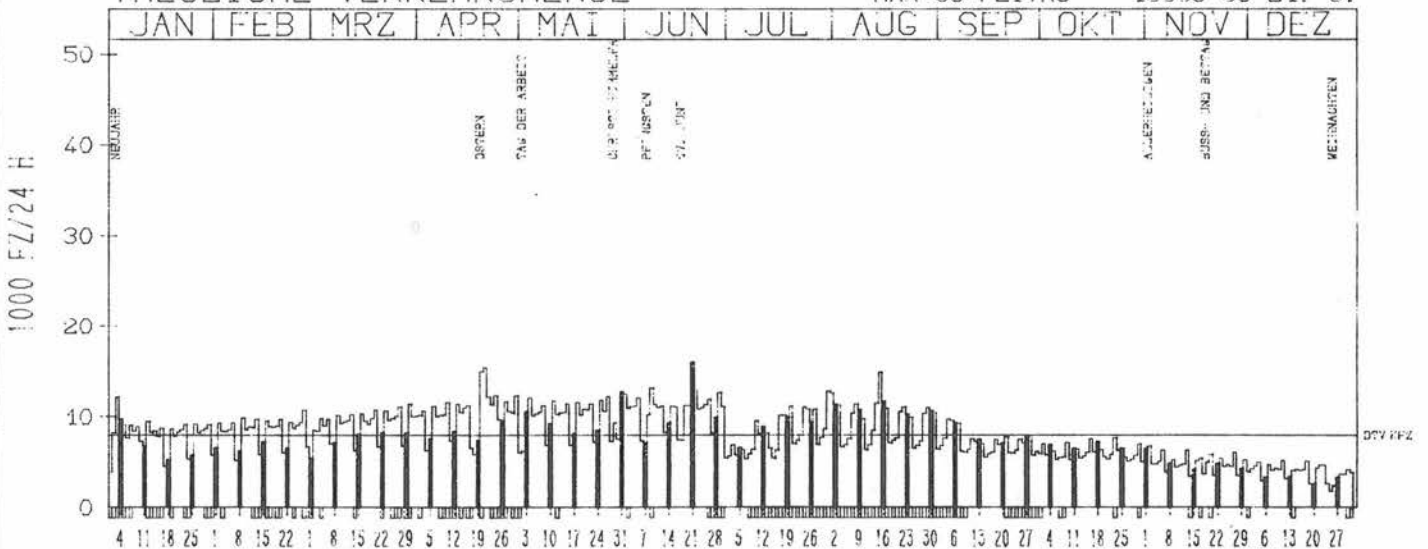
VERKEHRSMENGEN 15-19 UHR




RICHTUNG WEST

DTV KFZ 8007
MAX WERKTAG 12492 MO 1. 6.
MAX FER-WKTAG 15400 Di 21. 4.
MAX SO+FEITAG 15993 SO 21. 6.

TÄGLICHE VERKEHRSMENGE



VERKEHRSMENGEN 15-19 UHR



JAHRESGANGLINIEN 1981

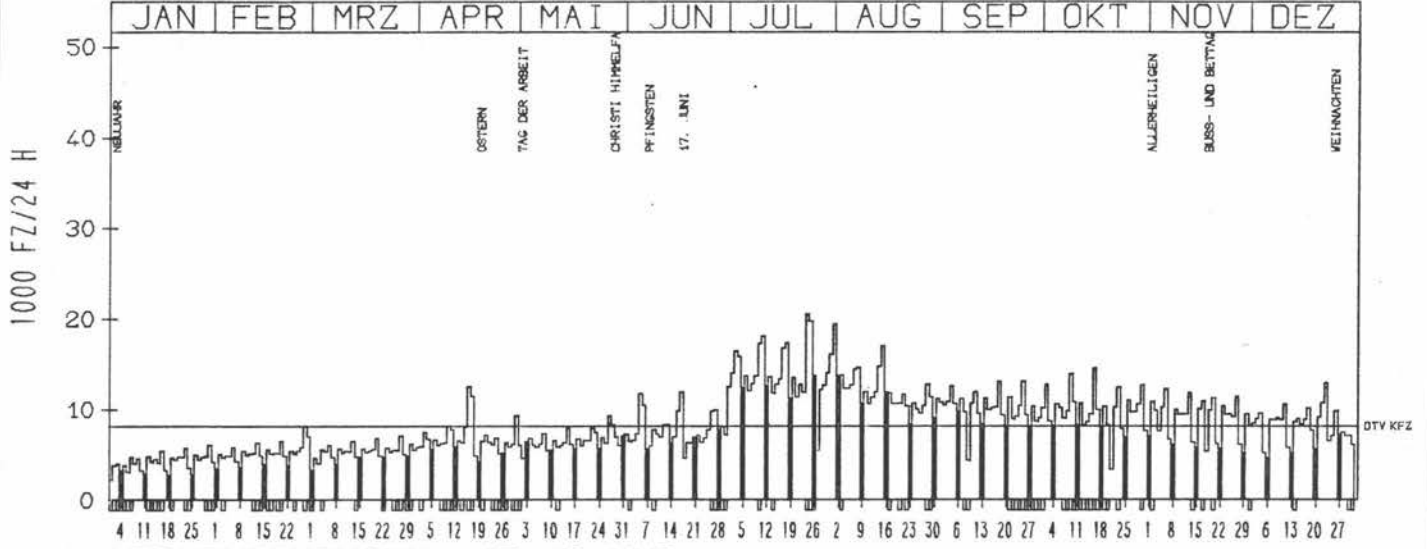
ZST: GRASS
NR.: 7038 9 080

LAND: BAYERN
STRASSE: A 3
KM: 496.0
NETZKNOTEN:

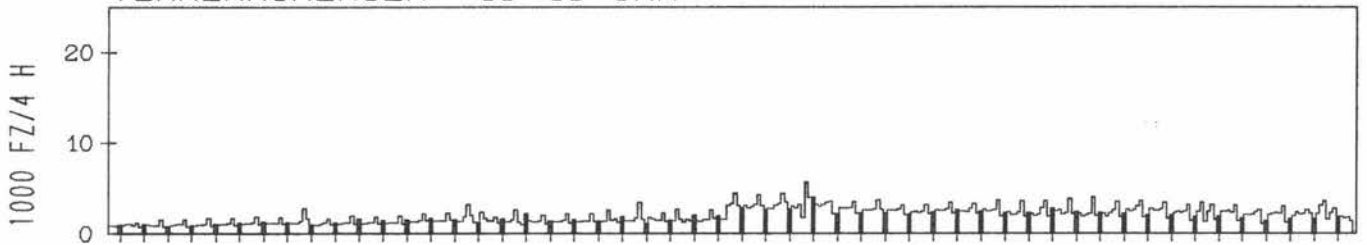
RICHTUNG OST

DTV KFZ 8210
MAX WERKTAG 13055 FR 18. 9.
MAX FER-WKTAG 19412 SA 1. 8.
MAX SO+FEITAG 16993 SA 15. 8.

TAEGLICHE VERKEHRSMENGE



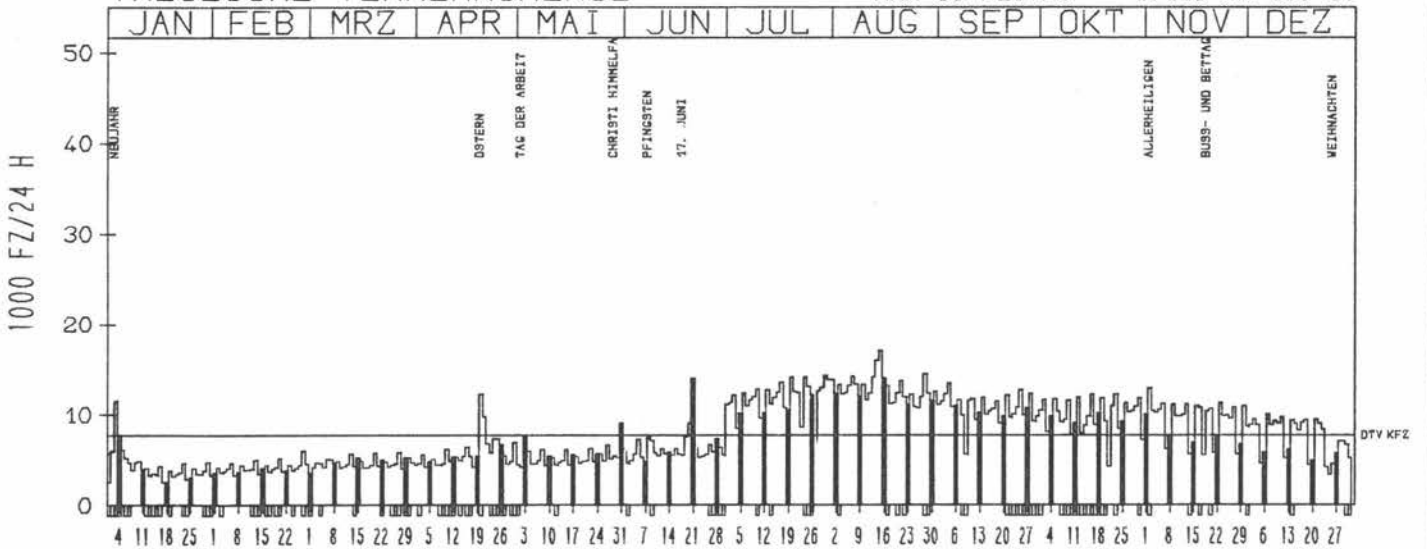
VERKEHRSMENGEN 15-19 UHR




RICHTUNG WEST

DTV KFZ 7755
MAX WERKTAG 11813 MO 5. 10.
MAX FER-WKTAG 15985 FR 14. 8.
MAX SO+FEITAG 17146 SA 15. 8.

TAEGLICHE VERKEHRSMENGE



VERKEHRSMENGEN 15-19 UHR



JAHRESGANGLINIEN 1981

ZST: AS PASSAU NÖRD
NR.: 7346 9 086

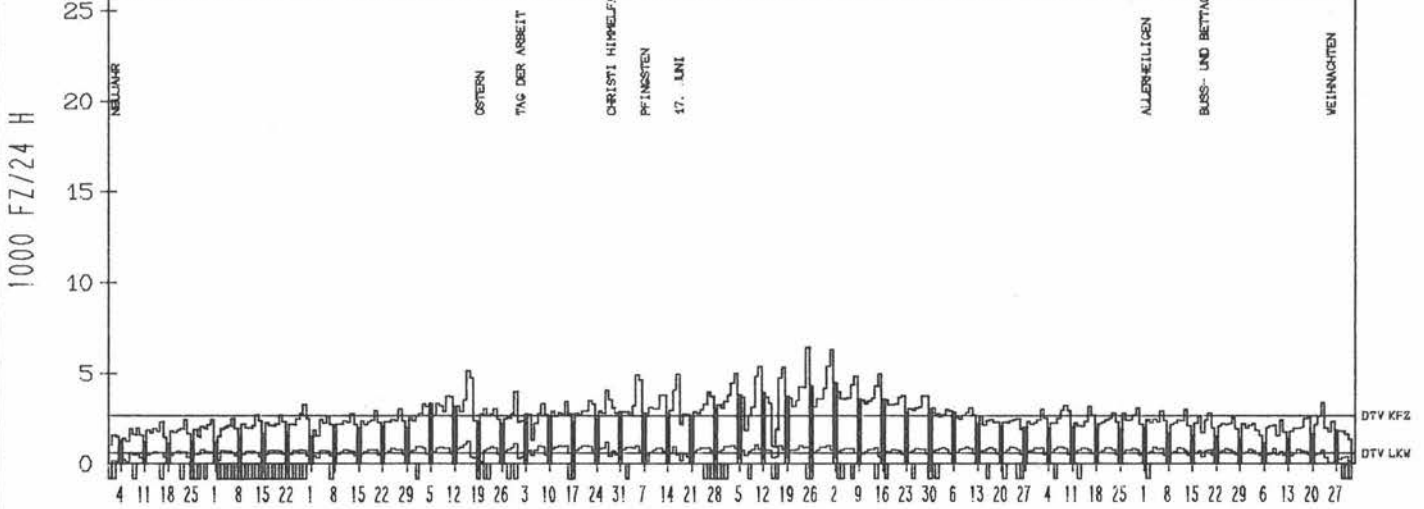
LAND: BAYERN
STRASSE: A 3
KM:
NETZKNOTEN:

RICHTUNG OST

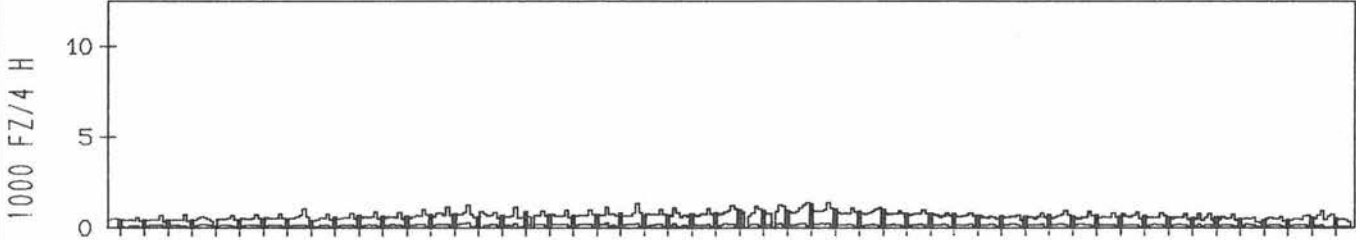
DTV KFZ 2672
DTV LKW 611 = 22.87 %
MAX WERKTAG 4078 MI 27. 5.
MAX FER-WKTAG 6287 SA 1. 8.
MAX SO+FEITAG 4963 MI 17. 6.

TAEGLICHE VERKEHRSMENGE

JAN	FEB	MRZ	APR	MAI	JUN	JUL	AUG	SEP	OKT	NOV	DEZ
-----	-----	-----	-----	-----	-----	-----	-----	-----	-----	-----	-----



VERKEHRSMENGEN 15-19 UHR

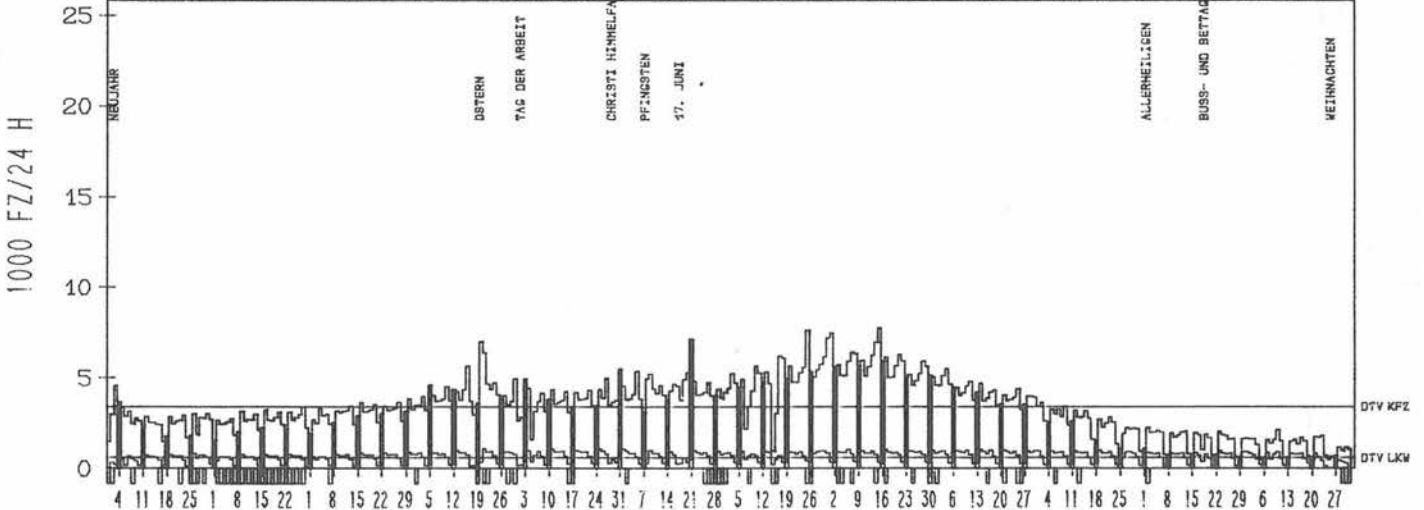


RICHTUNG WEST

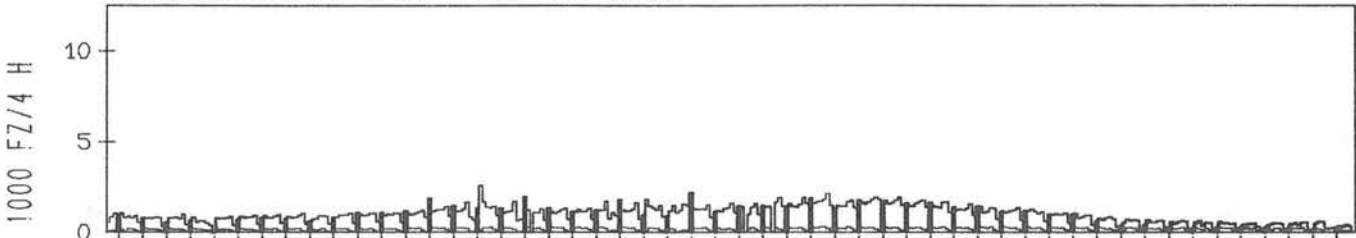
DTV KFZ 3422
DTV LKW 618 = 18.07 %
MAX WERKTAG 5032 MI 27. 5.
MAX FER-WKTAG 7489 SA 1. 8.
MAX SO+FEITAG 7767 SA 15. 8.

TAEGLICHE VERKEHRSMENGE

JAN	FEB	MRZ	APR	MAI	JUN	JUL	AUG	SEP	OKT	NOV	DEZ
-----	-----	-----	-----	-----	-----	-----	-----	-----	-----	-----	-----



VERKEHRSMENGEN 15-19 UHR



JAHRESGANGLINIEN 1981

ZST: WUERSELEN

LAND: NORDRHEIN-WESTFALEN

STRASSE: A 4

KM: 7.9

NETZKNOTEN: 5102 002
5103 027

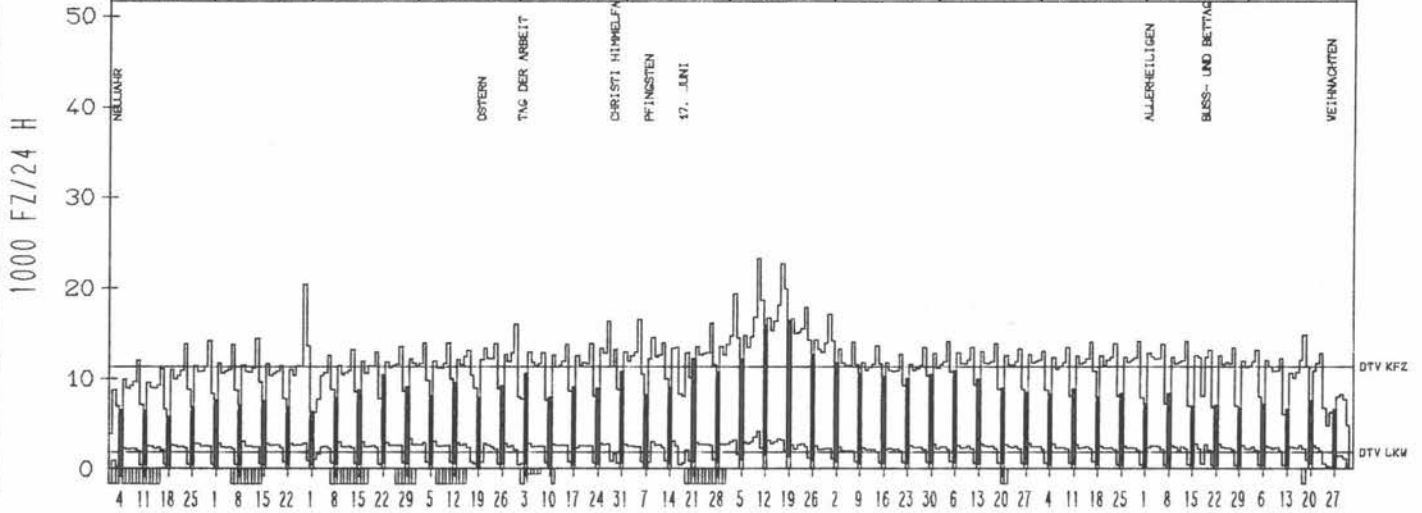
NR.: 5102 5 008

RICHTUNG OST

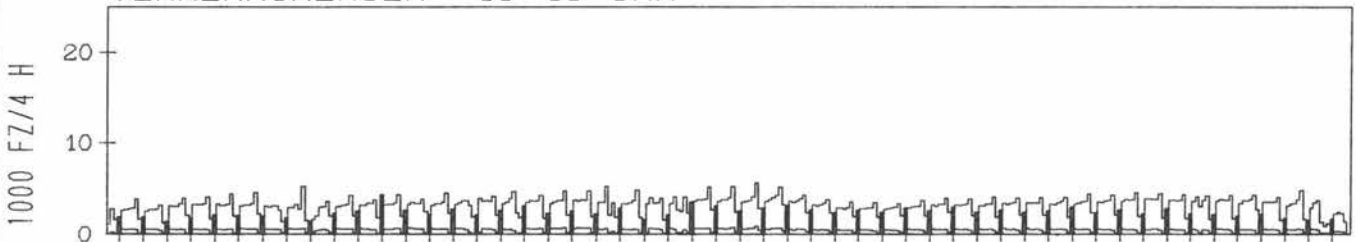
DTV KFZ	11316
DTV LKW	1875 = 16.57 %
MAX WERKTAG	20446 FR 27. 2.
MAX FER-WKTAG	23246 FR 10. 7.
MAX SO+FEITAG	16301 SO 19. 7.

TAEGLICHE VERKEHRSMENGE

JAN	FEB	MRZ	APR	MAI	JUN	JUL	AUG	SEP	OKT	NOV	DEZ
-----	-----	-----	-----	-----	-----	-----	-----	-----	-----	-----	-----



VERKEHRSMENGEN 15-19 UHR

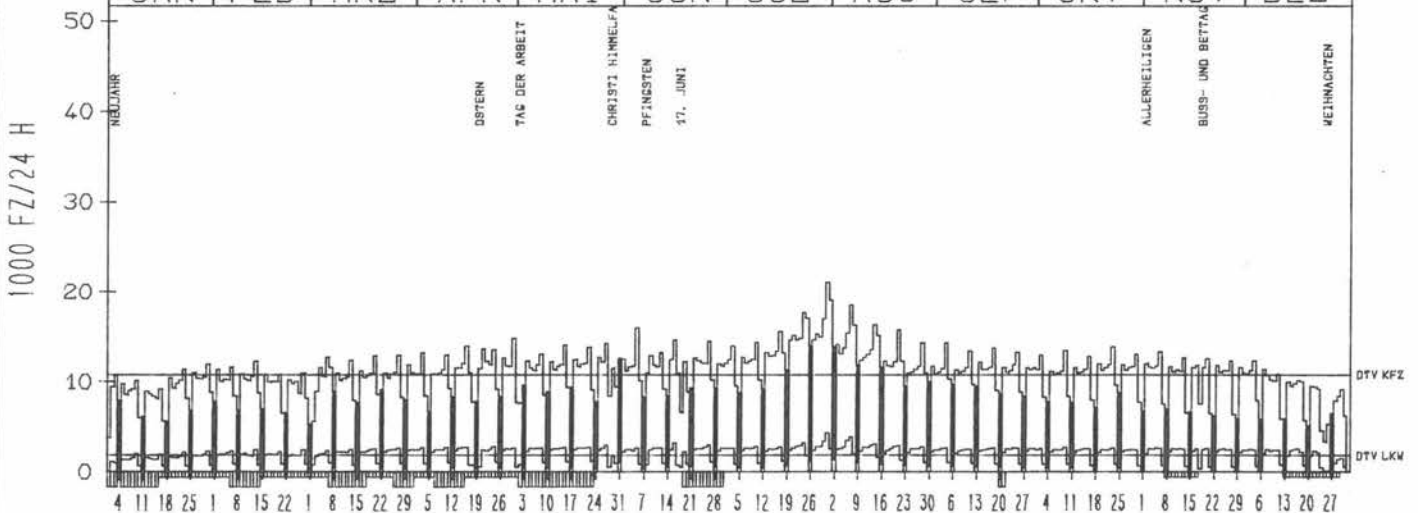


RICHTUNG WEST

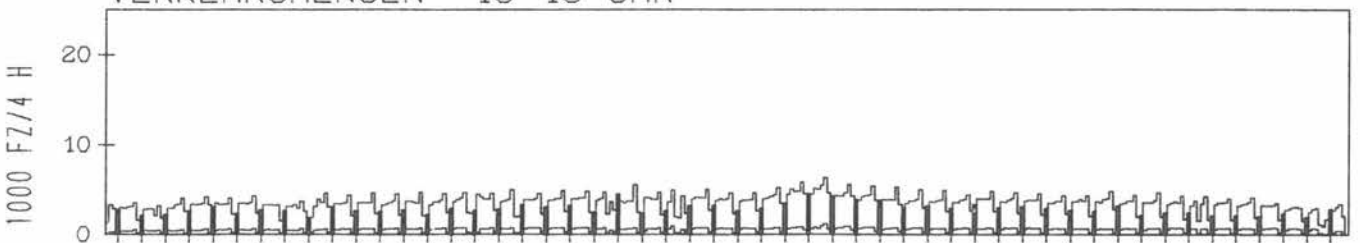
DTV KFZ	10824
DTV LKW	1880 = 17.37 %
MAX WERKTAG	14884 DO 30. 4.
MAX FER-WKTAG	21125 FR 31. 7.
MAX SO+FEITAG	13955 SO 26. 7.

TAEGLICHE VERKEHRSMENGE

JAN	FEB	MRZ	APR	MAI	JUN	JUL	AUG	SEP	OKT	NOV	DEZ
-----	-----	-----	-----	-----	-----	-----	-----	-----	-----	-----	-----



VERKEHRSMENGEN 15-19 UHR



JAHRESGANGLINIEN 1981

ZST: KERPEN

LAND: NORDRHEIN-WESTFALEN

STRASSE: A 4

NR.: 5106 5 009

KM: 52.5

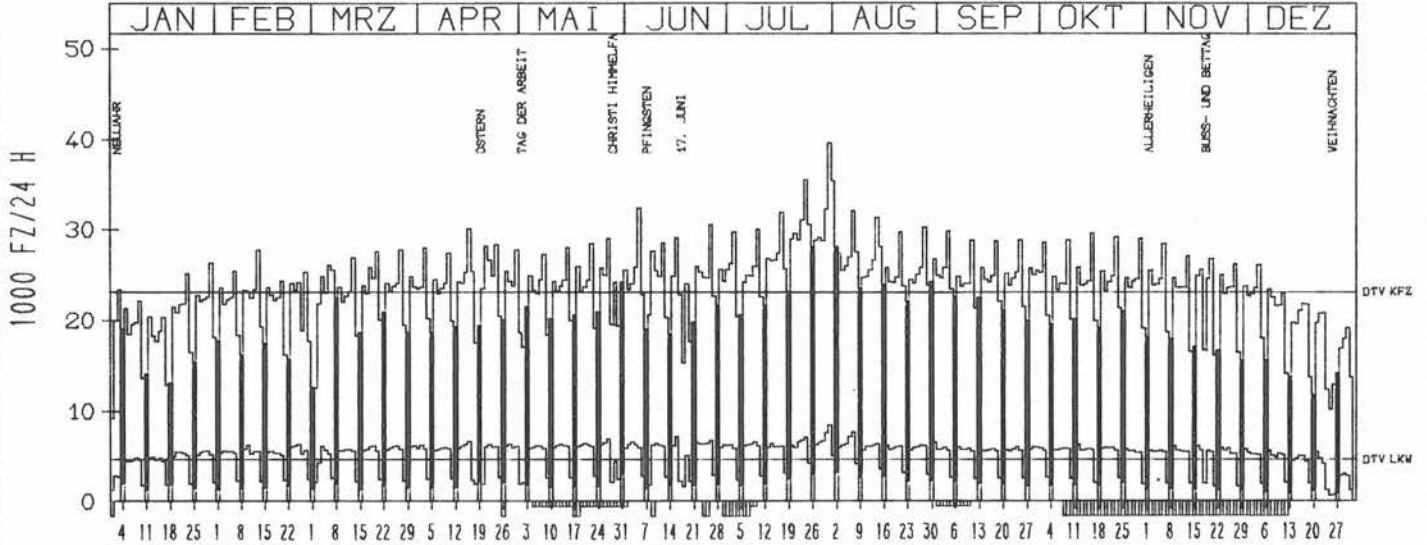
NETZKNOTEN: 5106 003

5007 055

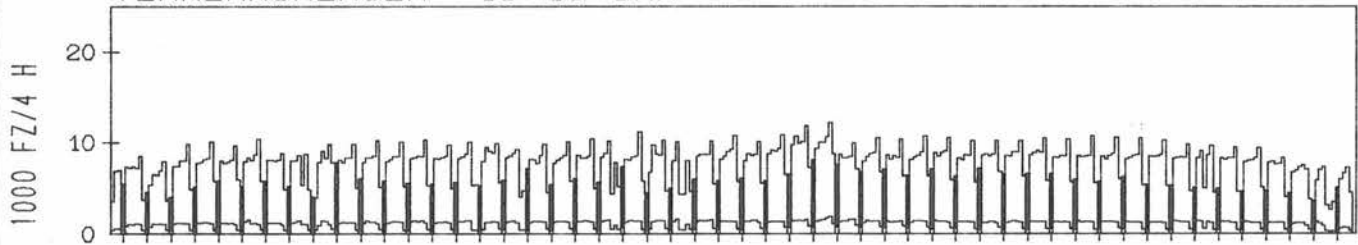
RICHTUNG WEST

DTV KFZ	23080
DTV LKW	4577 = 19.83 %
MAX WERKTAG	29112 DI 16. 6.
MAX FER-WKTAG	39595 FR 31. 7.
MAX SO+FEITAG	27988 SO 26. 7.

TAEGLICHE VERKEHRSMENGE



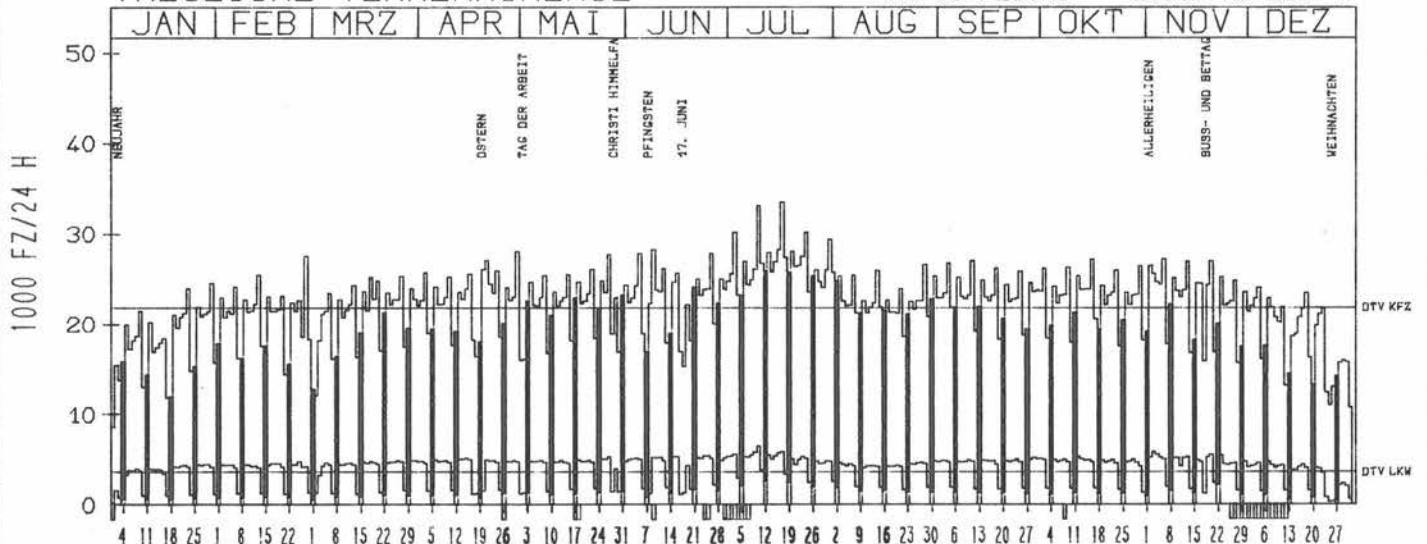
VERKEHRSMENGEN 15-19 UHR



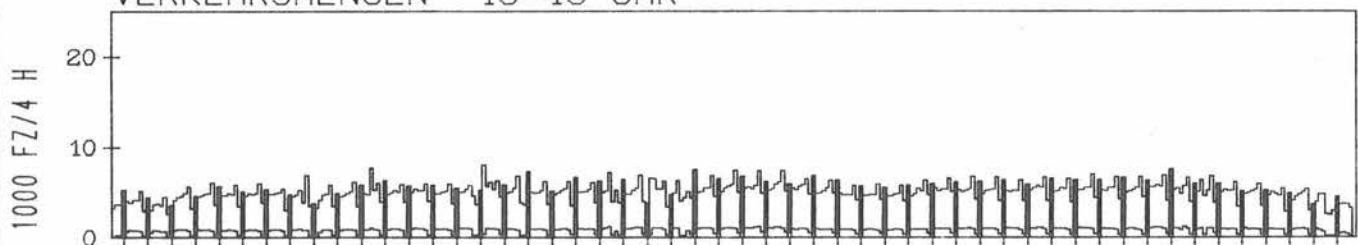
RICHTUNG OST

DTV KFZ	21851
DTV LKW	3634 = 16.63 %
MAX WERKTAG	28095 DO 30. 4.
MAX FER-WKTAG	33502 FR 17. 7.
MAX SO+FEITAG	26069 MO 20. 4.

TAEGLICHE VERKEHRSMENGE



VERKEHRSMENGEN 15-19 UHR



JAHRESGANGLINIEN 1981

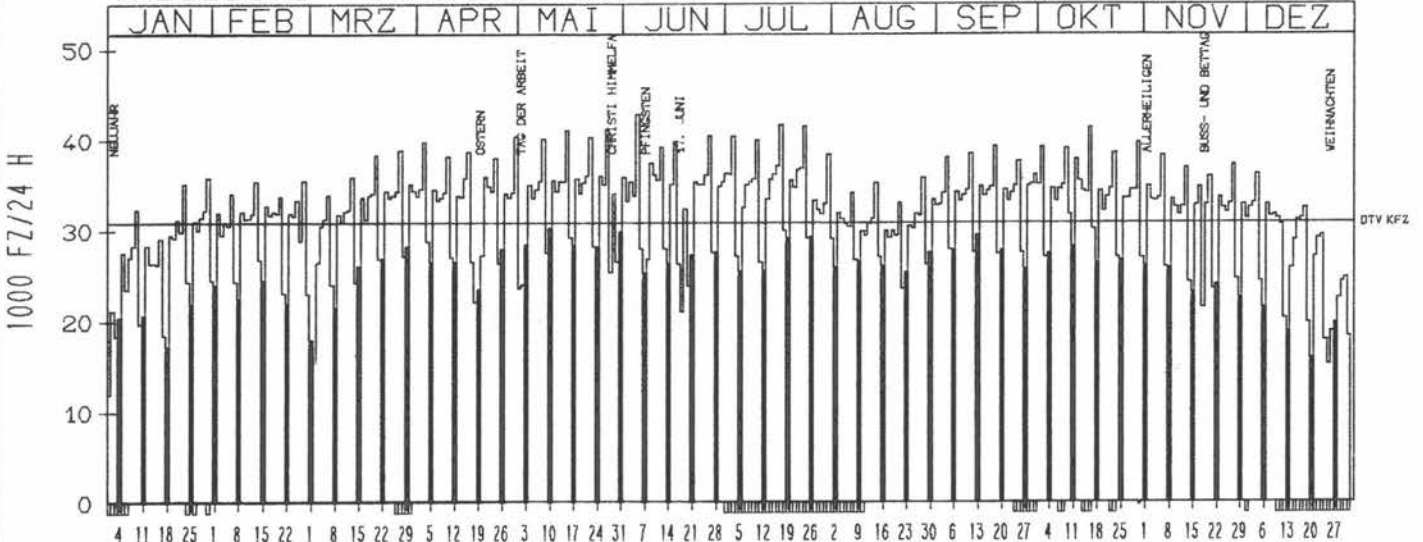
ZST: AD HEUMAR WEST
NR.: 5008 5 021

LAND: NORDRHEIN-WESTFALEN
STRASSE: A 4
KM: 80.4
NETZKNOTEN: 5008 038
5008 040

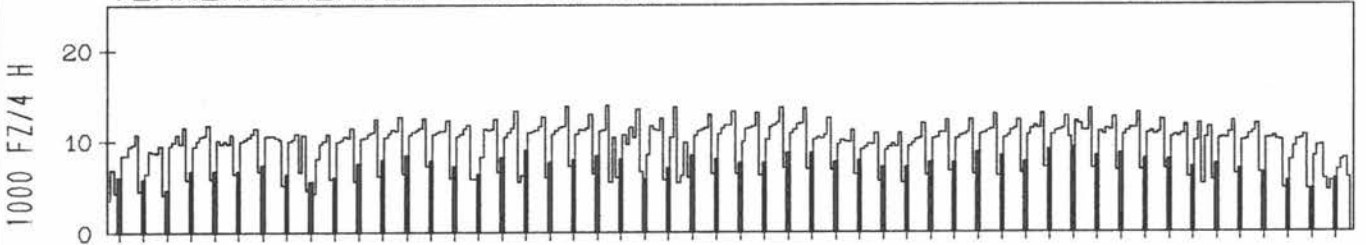
RICHTUNG OST

DTV KFZ 30854
MAX WERKTAG 41203 MI 27. 5.
MAX FER-WKTAG 42782 FR 5. 6.
MAX SO+FEITAG 30262 SO 10. 5.

TAEGLICHE VERKEHRSMENGE



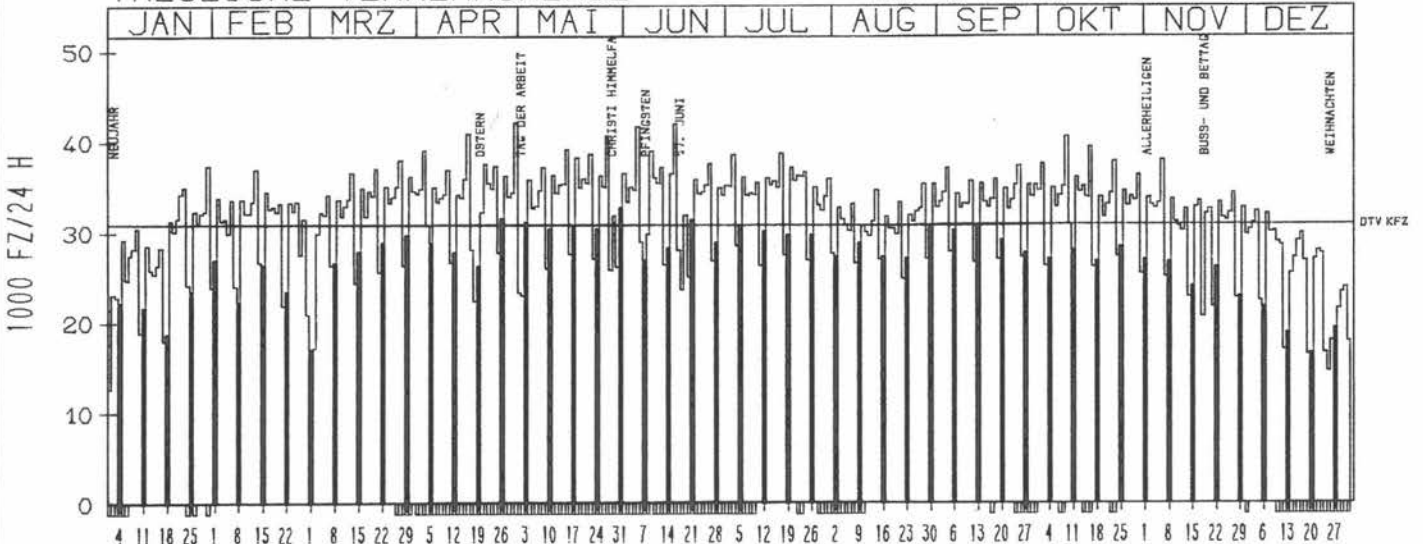
VERKEHRSMENGEN 15-19 UHR



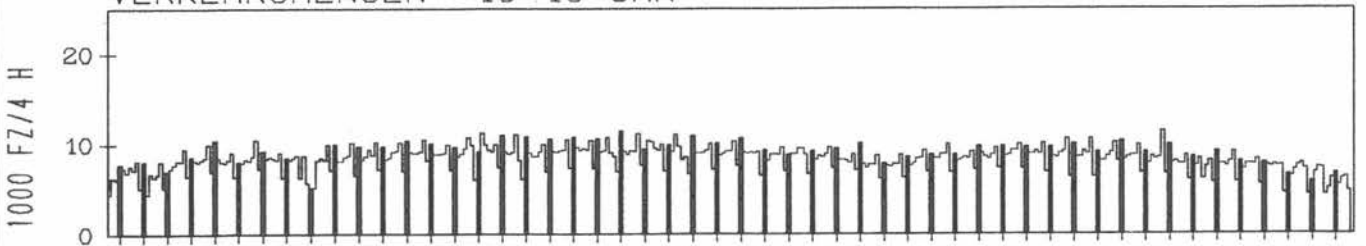
RICHTUNG WEST

DTV KFZ 30949
MAX WERKTAG 40617 FR 9. 10.
MAX FER-WKTAG 38753 FR 17. 7.
MAX SO+FEITAG 30743 SO 13. 9.

TAEGLICHE VERKEHRSMENGE



VERKEHRSMENGEN 15-19 UHR



JAHRESGANGLINIEN 1981

ZST: BENSBERG-FRANKENFÖRST

LAND: NORDRHEIN-WESTFALEN
 STRASSE: A 4
 KM: 92.8
 NETZKNOTEN: 5008 030
 5009 015

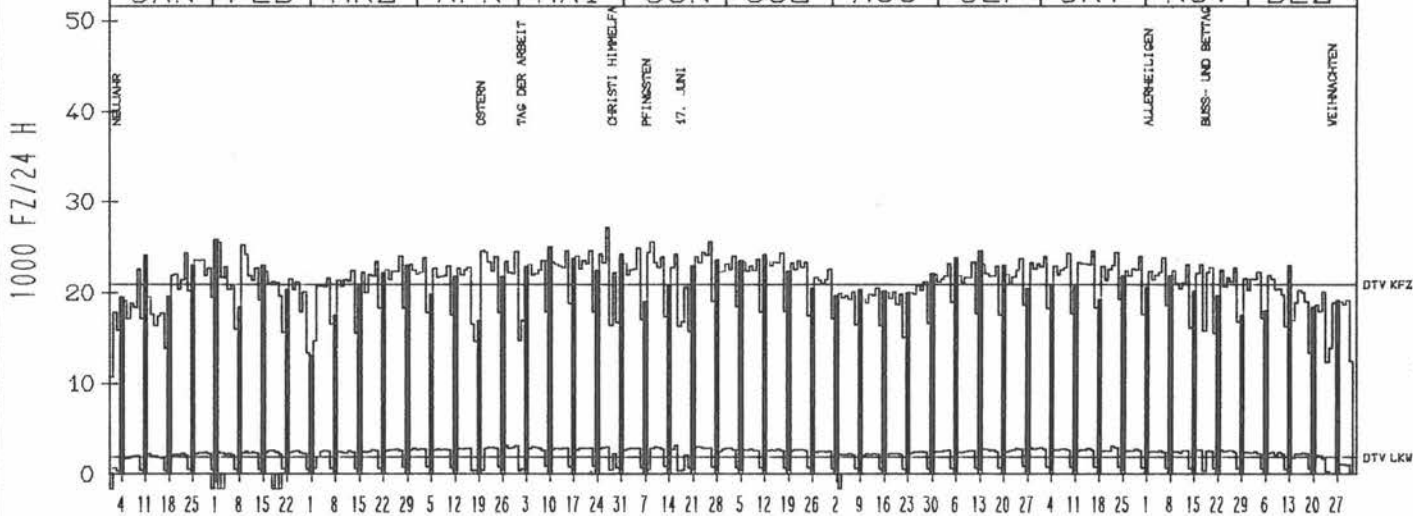
NR.: 5008 5 015

RICHTUNG WEST

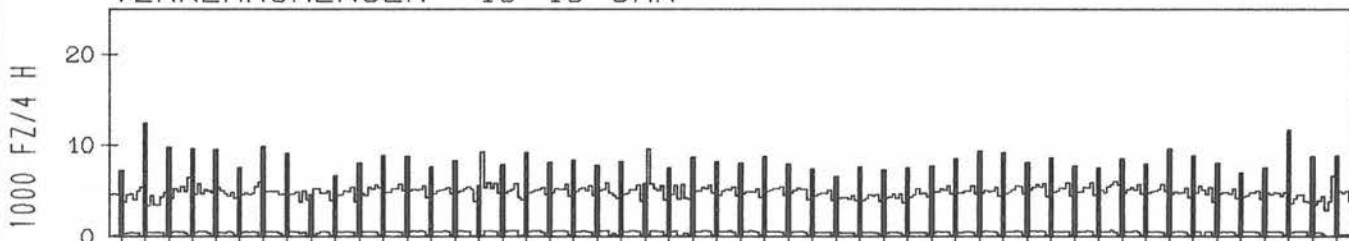
DTV KFZ 20931
 DTV LKW 1866 = 8.91 %
 MAX WERKTAG 27141 MI 27. 5.
 MAX FER-WKTAG 25610 DI 9. 6.
 MAX SO+FEITAG 24982 SO 10. 5.

TAEGLICHE VERKEHRSMENGE

JAN	FEB	MRZ	APR	MAI	JUN	JUL	AUG	SEP	OKT	NOV	DEZ
-----	-----	-----	-----	-----	-----	-----	-----	-----	-----	-----	-----



VERKEHRSMENGEN 15-19 UHR

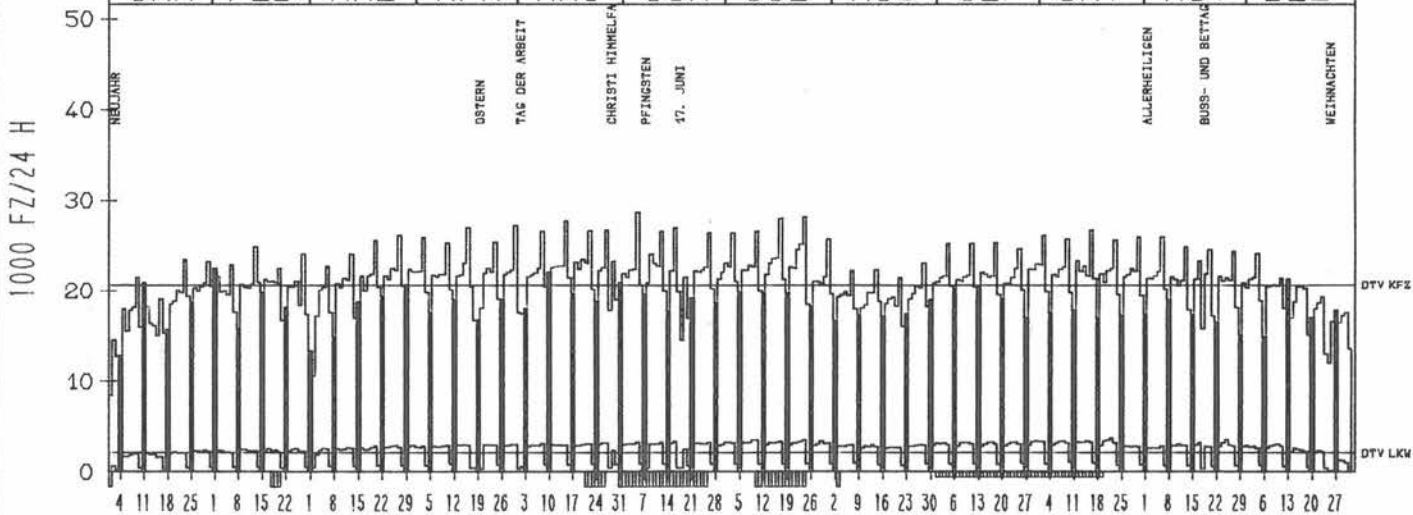


RICHTUNG OST

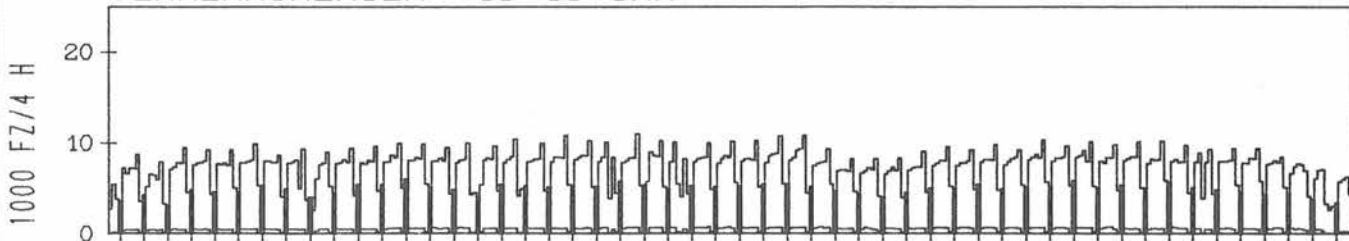
DTV KFZ 20692
 DTV LKW 2093 = 10.11 %
 MAX WERKTAG 27733 FR 15. 5.
 MAX FER-WKTAG 27018 DO 16. 4.
 MAX SO+FEITAG 22536 SO 1. 2.

TAEGLICHE VERKEHRSMENGE

JAN	FEB	MRZ	APR	MAI	JUN	JUL	AUG	SEP	OKT	NOV	DEZ
-----	-----	-----	-----	-----	-----	-----	-----	-----	-----	-----	-----



VERKEHRSMENGEN 15-19 UHR



JAHRESGANGLINIEN 1981

ZST: ECKENHAGEN

LAND: NORDRHEIN-WESTFALEN

NR.: 5012 5 034

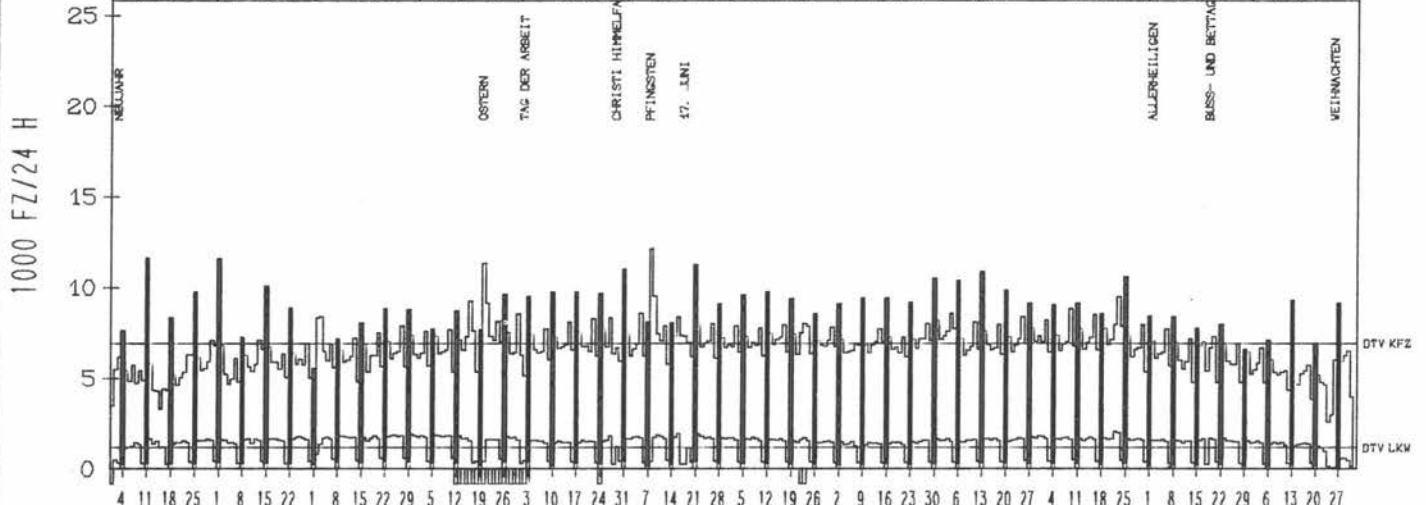
STRASSE: A 4
 KM: 133.2
 NETZKNOTEN: 5011 067
 5012 047

RICHTUNG WEST

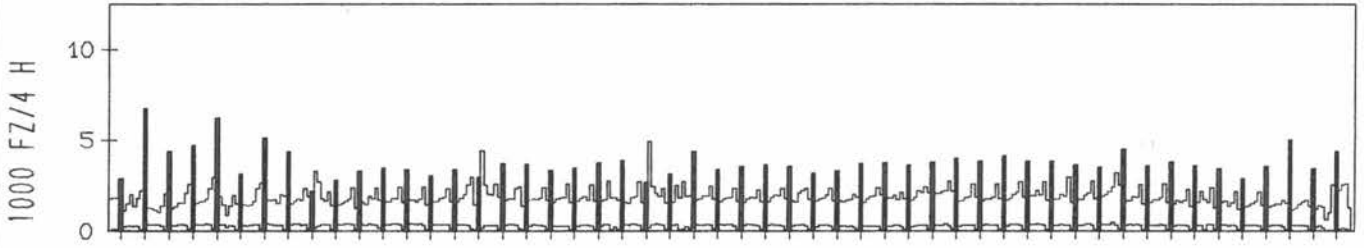
DTV KFZ 6911
 DTV LKW 1181 = 17.08 %
 MAX WERKTAG 8845 FR 9. 10.
 MAX FER-WKTAG 9505 FR 23. 10.
 MAX SO+FEITAG 12126 MO 8. 6.

TAEGLICHE VERKEHRSMENGE

JAN | FEB | MRZ | APR | MAI | JUN | JUL | AUG | SEP | OKT | NOV | DEZ



VERKEHRSMENGEN 15-19 UHR

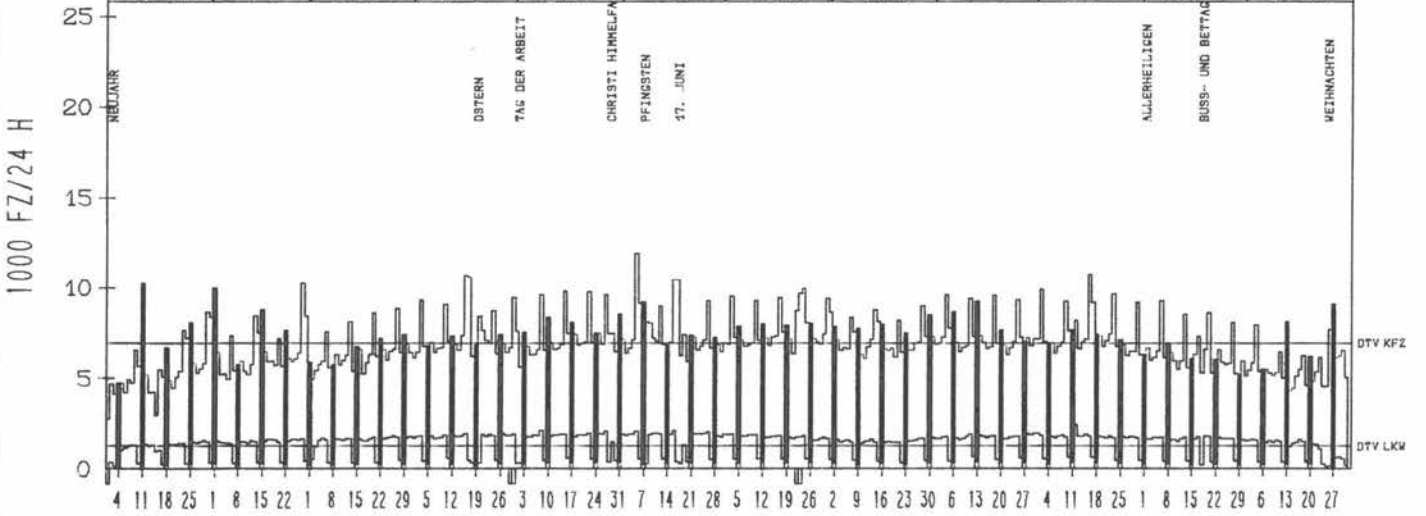


RICHTUNG OST

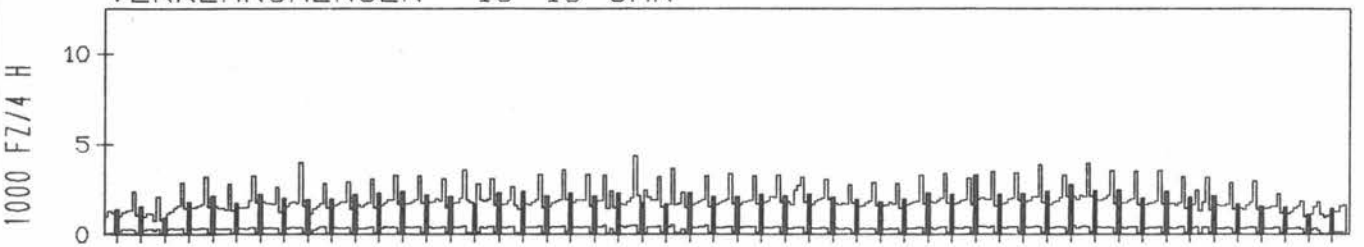
DTV KFZ 6954
 DTV LKW 1260 = 18.12 %
 MAX WERKTAG 10767 FR 16. 10.
 MAX FER-WKTAG 11927 FR 5. 6.
 MAX SO+FEITAG 10594 FR 17. 4.

TAEGLICHE VERKEHRSMENGE

JAN | FEB | MRZ | APR | MAI | JUN | JUL | AUG | SEP | OKT | NOV | DEZ



VERKEHRSMENGEN 15-19 UHR



JAHRESGANGLINIEN 1981

ZST: BAD HERSFELD
 NR.: 5124 6 881 (0881)

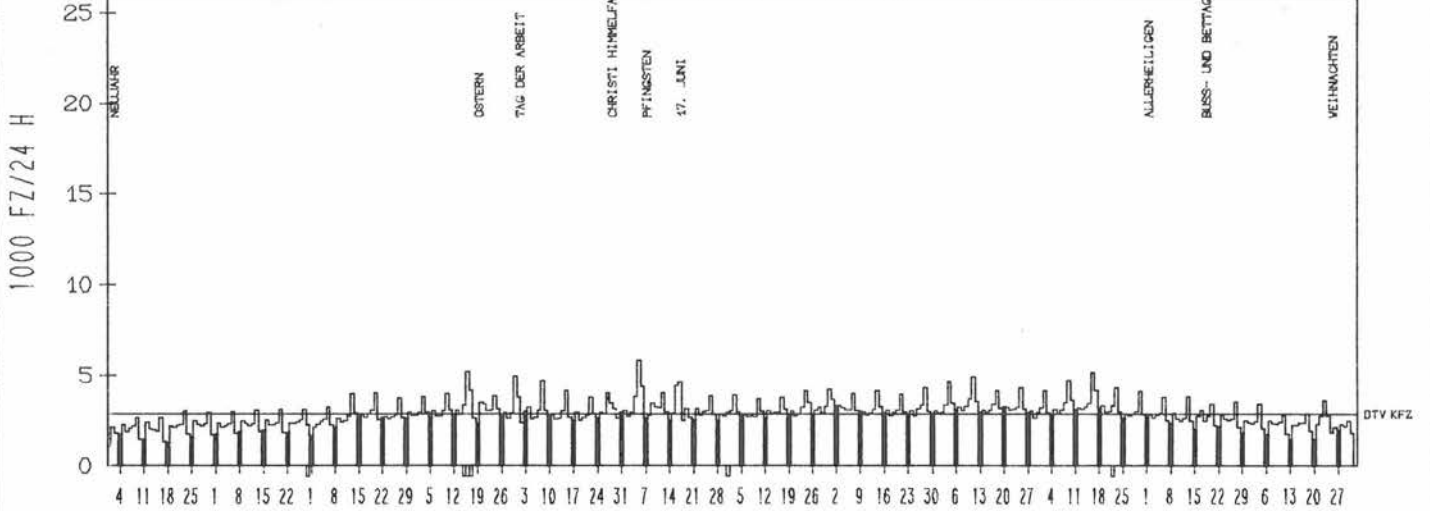
LAND: HESSEN
 STRASSE: A 4
 KM: 359.0
 NETZKNOTEN: 5124 040
 5123 022

RICHTUNG OST

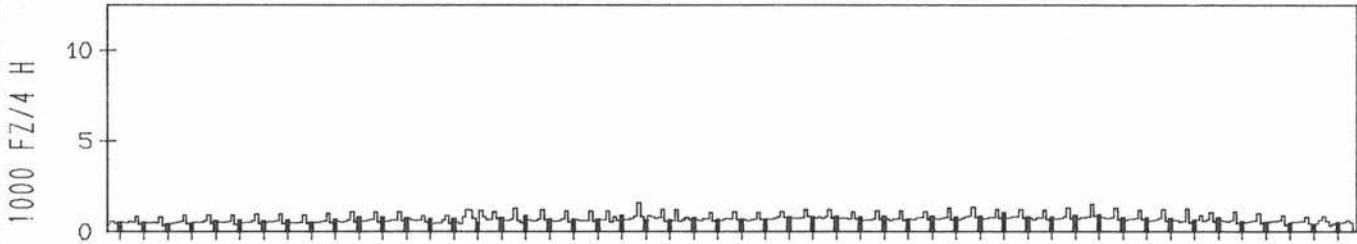
DTV KFZ 2890
 MAX WERKTAG 5828 FR 5. 6.
 MAX FER-WKTAG 5162 FR 16. 10.
 MAX SO+FEITAG 4644 MI 17. 6.

TAEGLICHE VERKEHRSMENGE

JAN | FEB | MRZ | APR | MAI | JUN | JUL | AUG | SEP | OKT | NOV | DEZ



VERKEHRSMENGEN 15-19 UHR

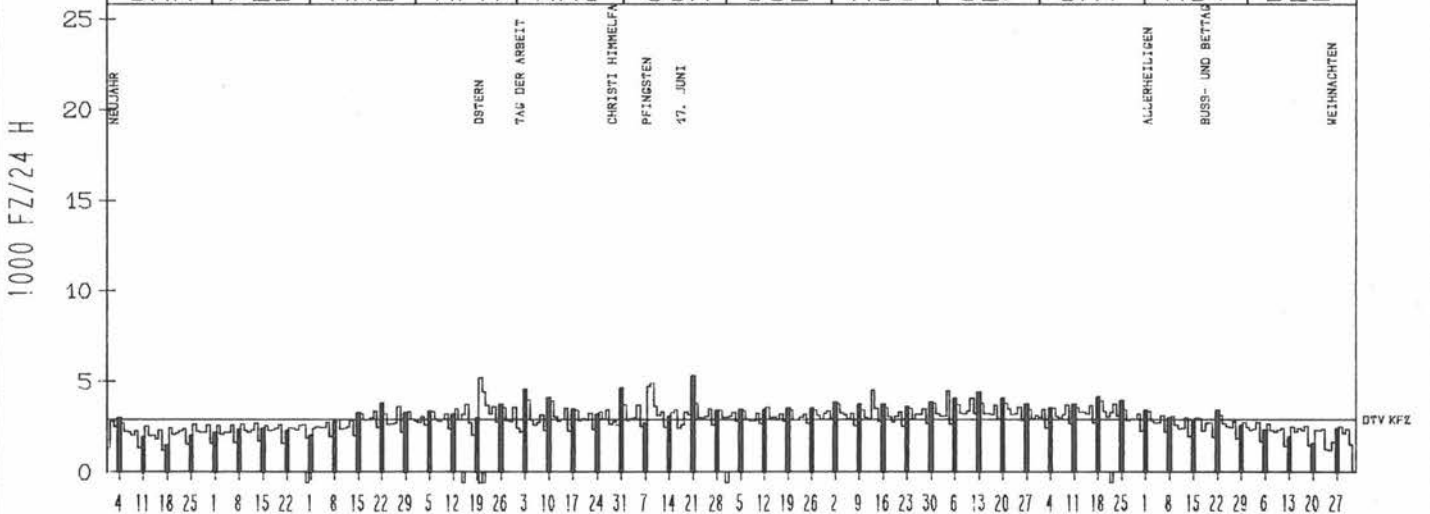


RICHTUNG WEST

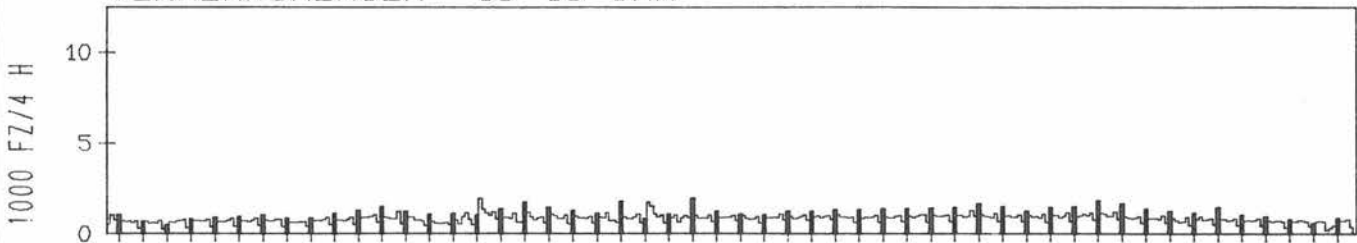
DTV KFZ 2916
 MAX WERKTAG 3987 MO 4. 5.
 MAX FER-WKTAG 4913 DI 9. 6.
 MAX SO+FEITAG 5329 SO 21. 6.

TAEGLICHE VERKEHRSMENGE

JAN | FEB | MRZ | APR | MAI | JUN | JUL | AUG | SEP | OKT | NOV | DEZ



VERKEHRSMENGEN 15-19 UHR



JAHRESGANGLINIEN 1981

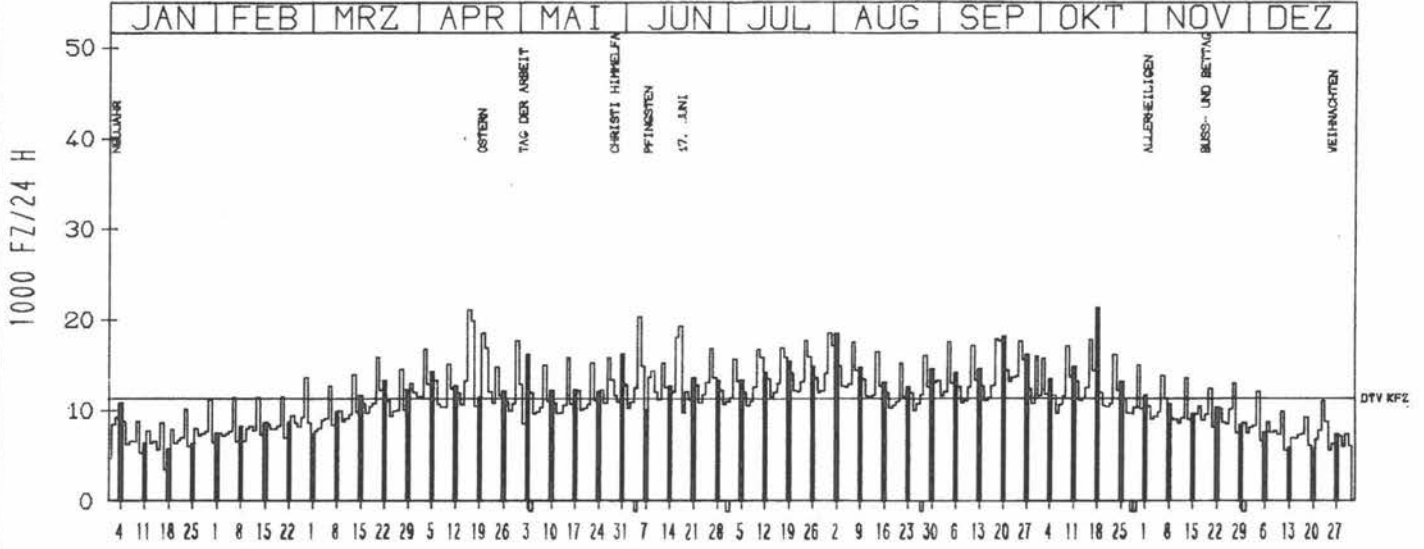
ZST: AK GAMBACH NÖRD
 NR.: 5518 6 816 (0816)

LAND: HESSEN
 STRASSE: A 5
 KM: 446.7
 NETZKNOTEN:

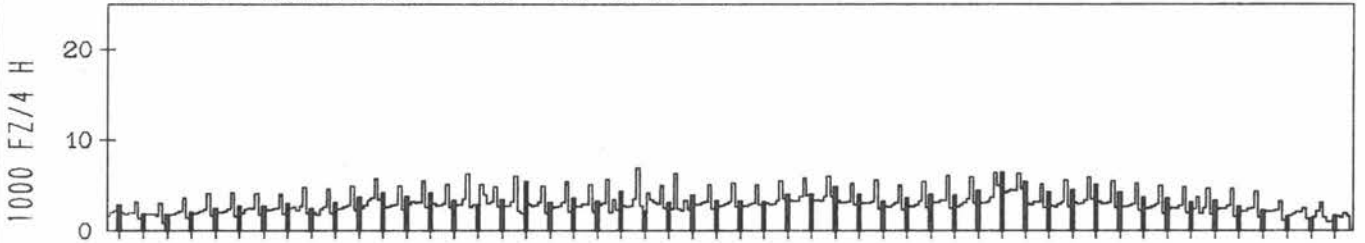
RICHTUNG NÖRD

DTV KFZ 11325
 MAX WERKTAG 20321 FR 5. 6.
 MAX FER-WKTAG 21055 DO 16. 4.
 MAX SO+FEITAG 21327 SO 18. 10.

TÄGLICHE VERKEHRSMENGE



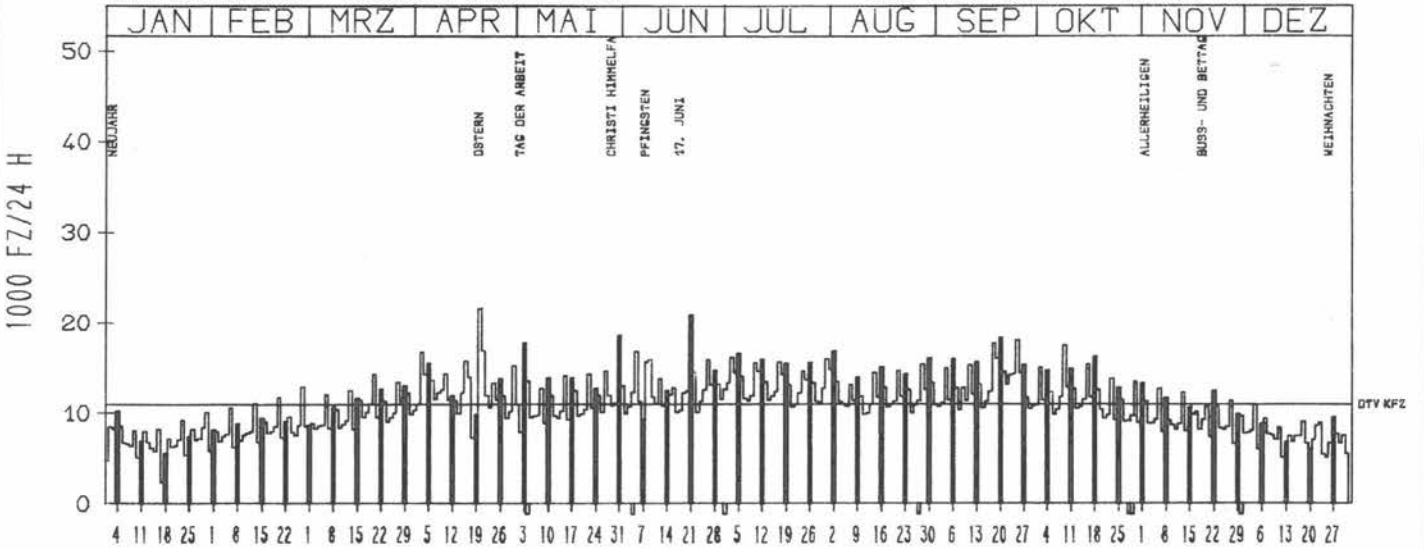
VERKEHRSMENGEN 15-19 UHR



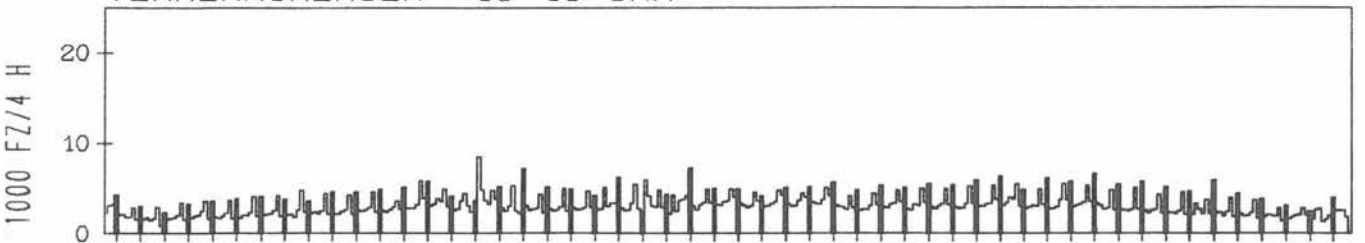
RICHTUNG SÜED

DTV KFZ 11002
 MAX WERKTAG 18129 FR 25. 9.
 MAX FER-WKTAG 16850 DI 21. 4.
 MAX SO+FEITAG 21574 MO 20. 4.

TÄGLICHE VERKEHRSMENGE



VERKEHRSMENGEN 15-19 UHR



JAHRESGANGLINIEN 1981

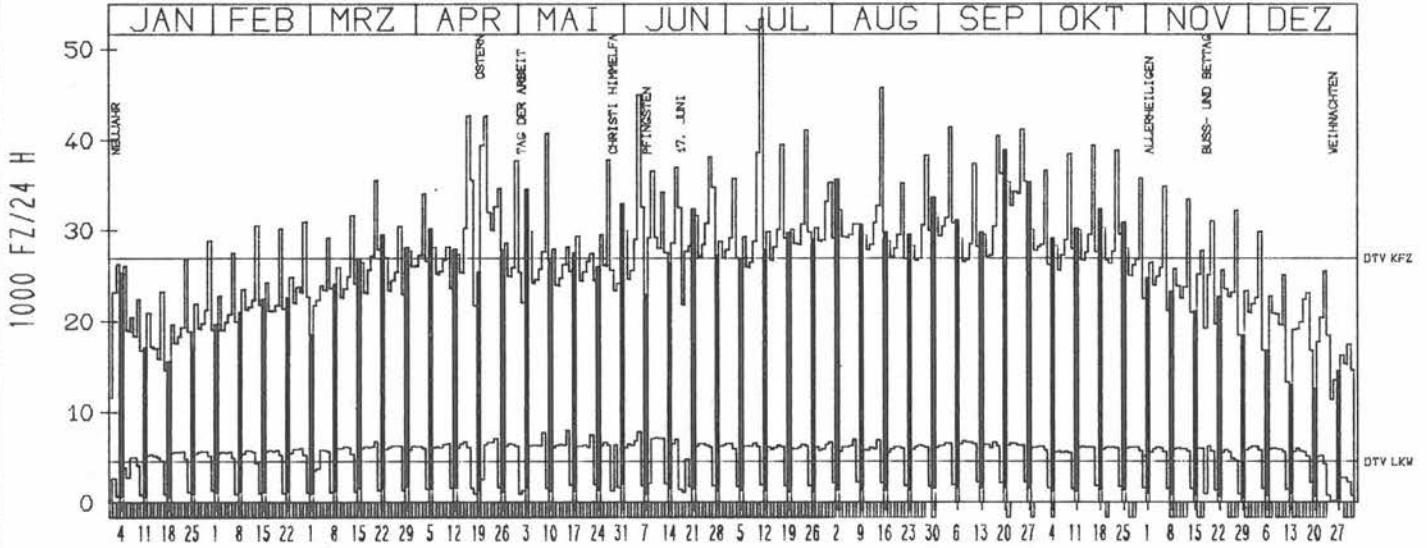
ZST: BUTZBACH
 NR.: 5518 6 817 (0817)

LAND: HESSEN
 STRASSE: A 5
 KM: 450.2
 NETZKNOTEN: 5518 029
 5518 024

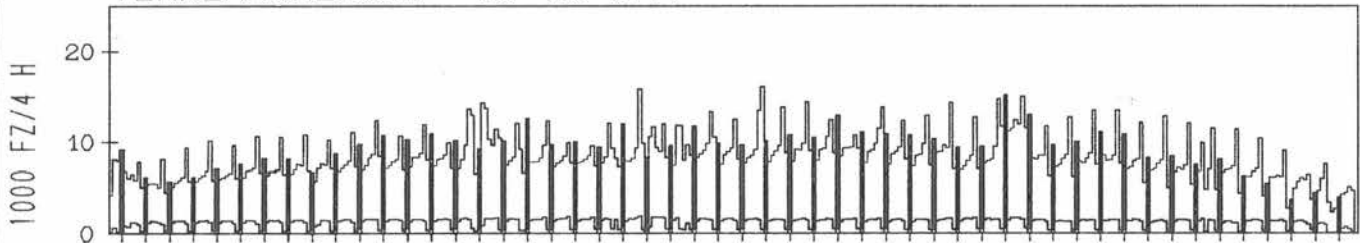
RICHTUNG NÖRD

DTV KFZ 26869
 DTV LKW 4496 = 16.73 %
 MAX WERKTAG 41148 FR 25. 9.
 MAX FER-WKTAG 41427 FR 4. 9.
 MAX SO+FEITAG 38856 SO 20. 9.

TAEGLICHE VERKEHRSMENGE



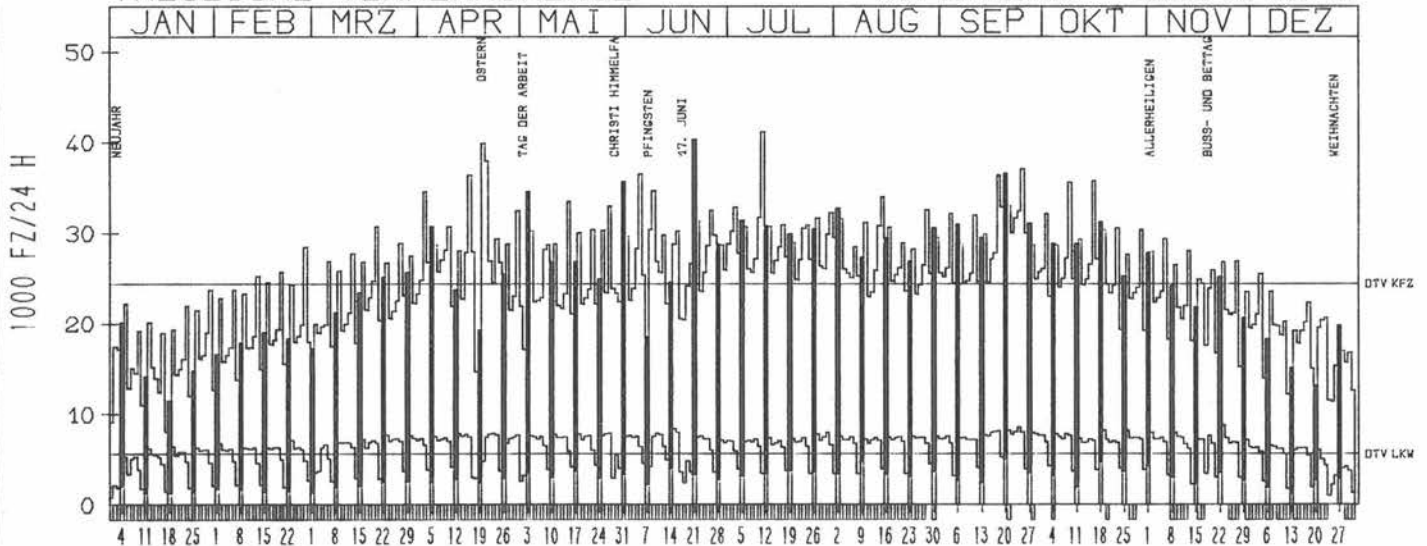
VERKEHRSMENGEN 15-19 UHR



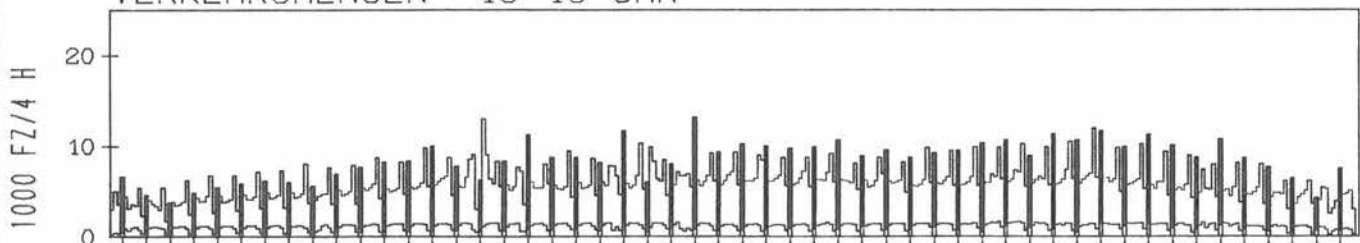
RICHTUNG SÜED

DTV KFZ 24423
 DTV LKW 5654 = 23.15 %
 MAX WERKTAG 37095 FR 25. 9.
 MAX FER-WKTAG 35770 FR 16. 10.
 MAX SO+FEITAG 36552 SO 20. 9.

TAEGLICHE VERKEHRSMENGE



VERKEHRSMENGEN 15-19 UHR



JAHRESGANGLINIEN 1981

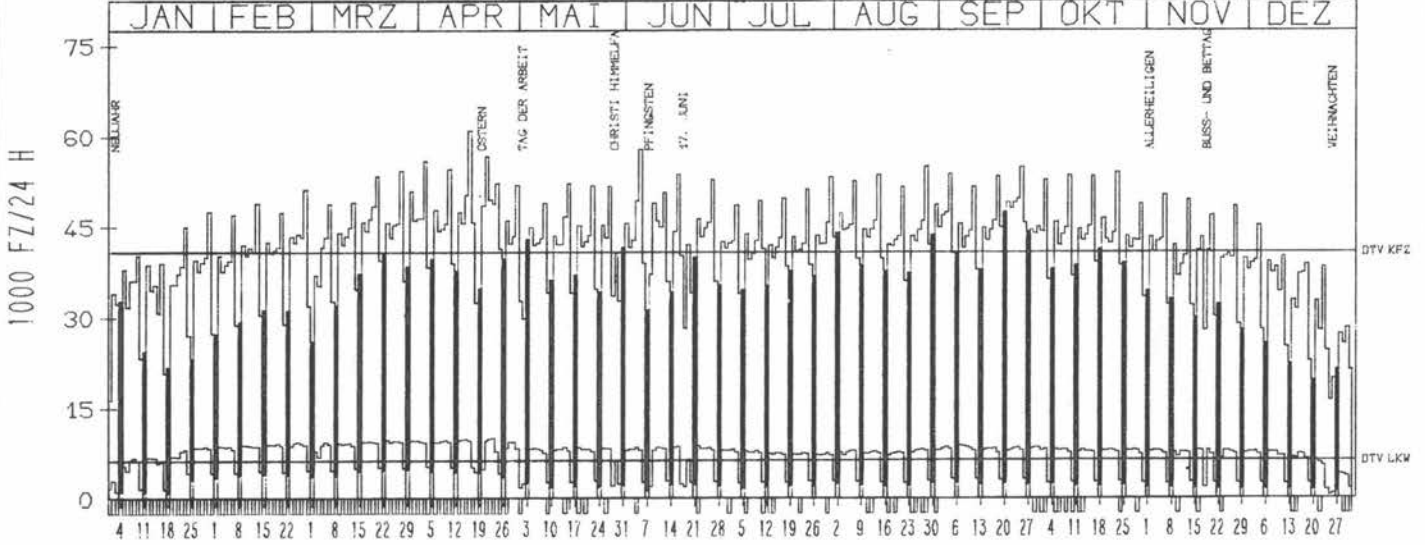
ZST: FRANKFURT NÖRDWEST
 NR.: 5817 6 821 (0821)

LAND: HESSEN
 STRASSE: A 5
 KM: 487.7
 NETZKNOTEN: 5717 004
 5817 066

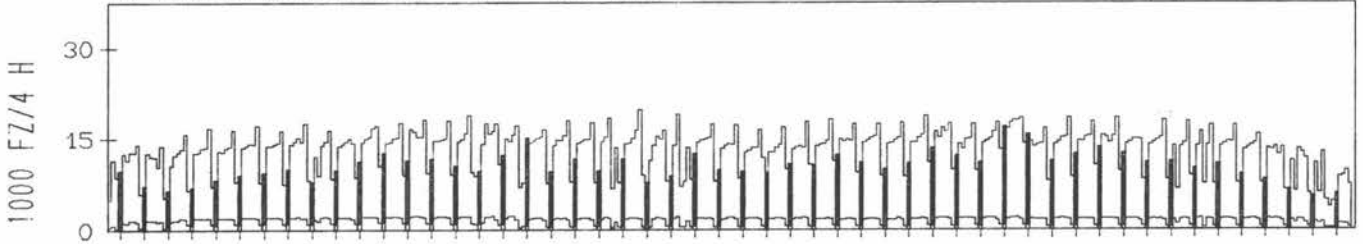
RICHTUNG NÖRD

DTV KFZ 40696
 DTV LKW 6318 = 15.53 %
 MAX WERKTAG 57697 FR 5. 6.
 MAX FER-WKTAG 53587 FR 4. 9.
 MAX SO+FEITAG 47272 SO 20. 9.

TÄGLICHE VERKEHRSMENGE



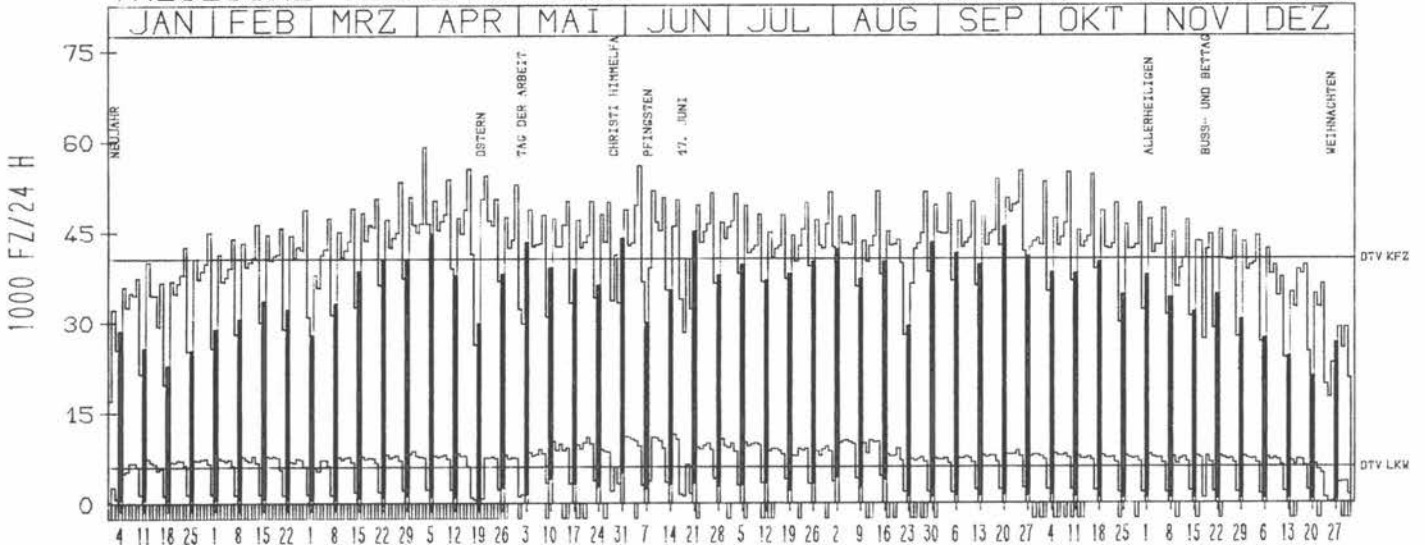
VERKEHRSMENGEN 15-19 UHR



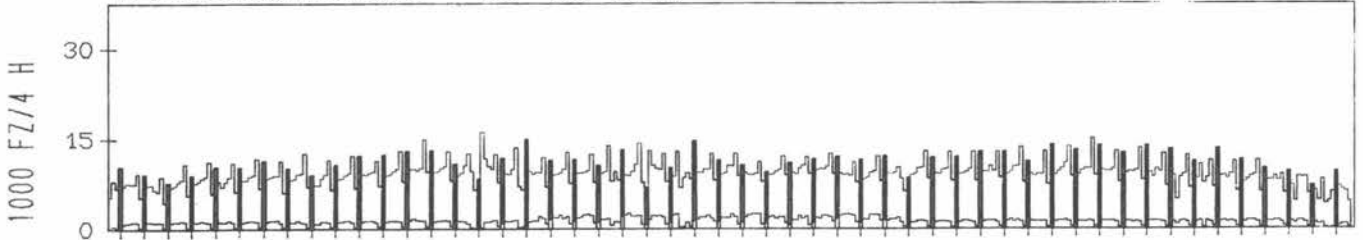
DTV KFZ 40691
 DTV LKW 5992 = 14.73 %
 MAX WERKTAG 56021 FR 5. 6.
 MAX FER-WKTAG 54451 FR 16. 10.
 MAX SO+FEITAG 45840 SO 20. 9.

RICHTUNG SÜED

TÄGLICHE VERKEHRSMENGE



VERKEHRSMENGEN 15-19 UHR



JAHRESGANGLINIEN 1981

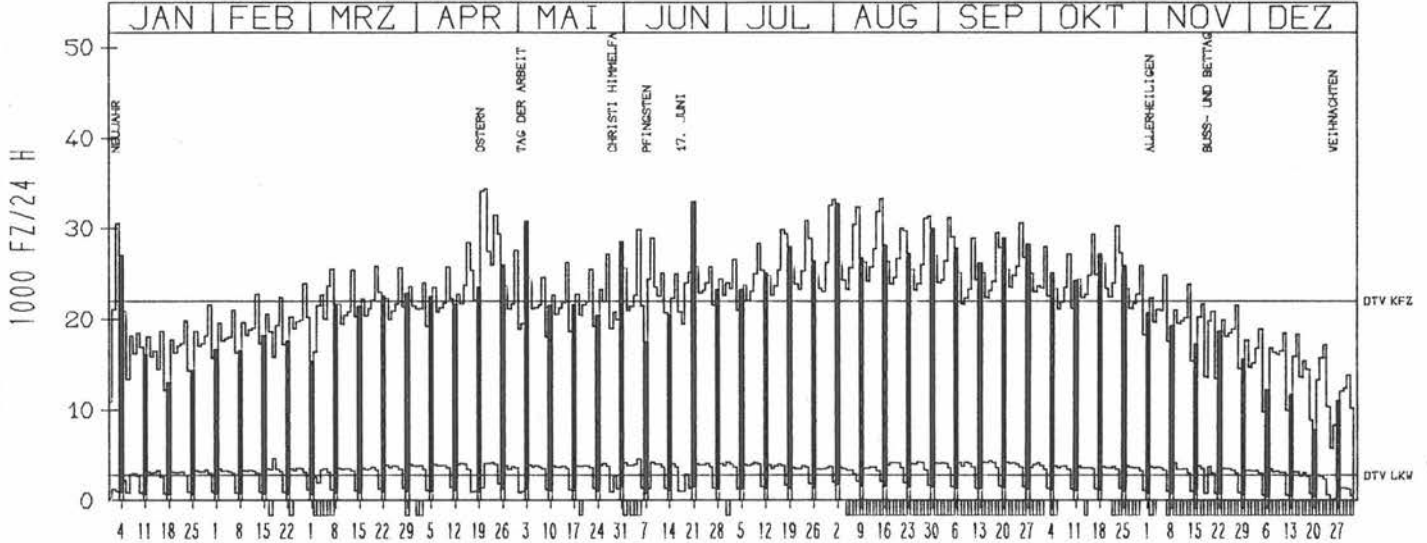
ZST: EPELHEIM
 NR.: 6517 8 010 (1010)

LAND: BADEN-WUERTTEMBERG
 STRASSE: A 5
 KM: 575.9
 NETZKNOTEN: 6517 057
 6617 038

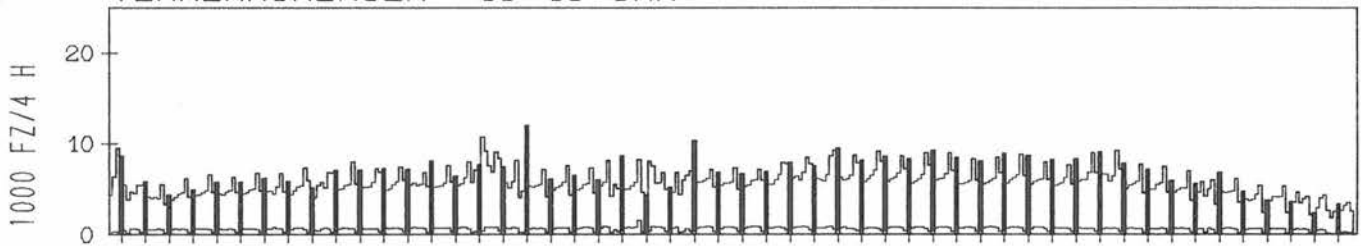
RICHTUNG NÖRD

DTV KFZ 22016
 DTV LKW 2778 = 12.62 %
 MAX WERKTAG 29350 FR 16.10.
 MAX FER-WKTAG 34280 DI 21. 4.
 MAX SO+FEITAG 34027 MO 20. 4.

TAEGLICHE VERKEHRSMENGE



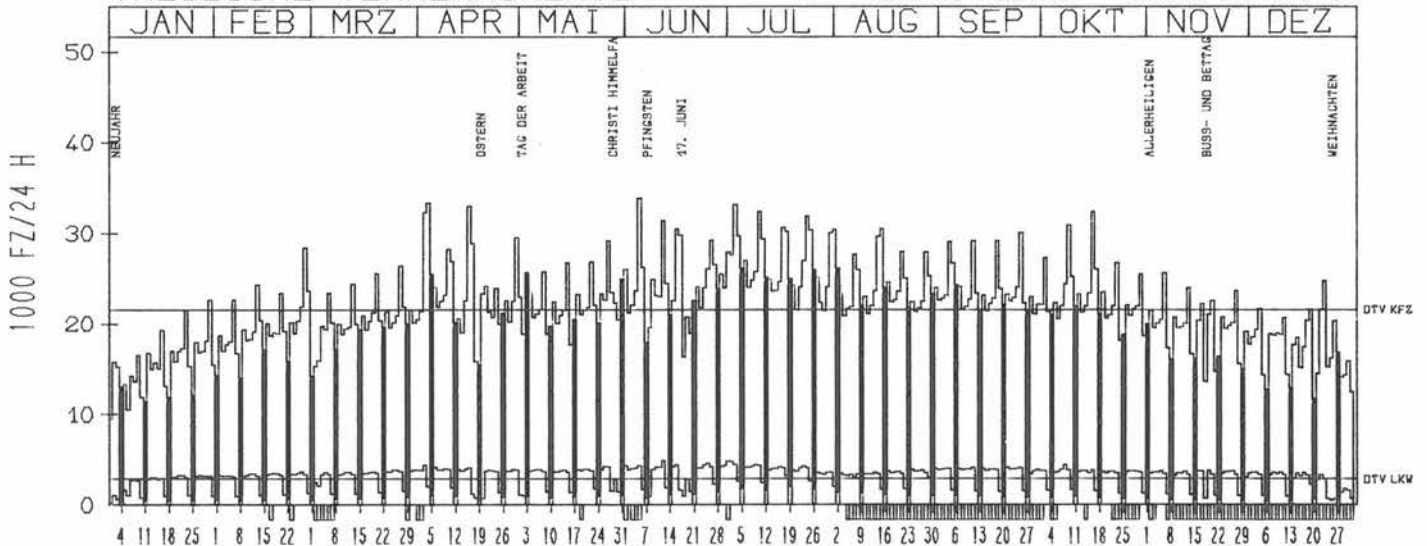
VERKEHRSMENGEN 15-19 UHR



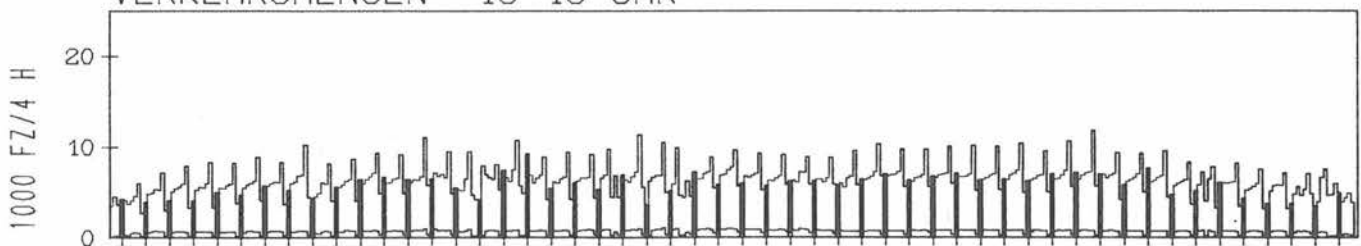
RICHTUNG SÜED

DTV KFZ 21587
 DTV LKW 2852 = 13.21 %
 MAX WERKTAG 33372 SA 4. 4.
 MAX FER-WKTAG 33149 FR 3. 7.
 MAX SO+FEITAG 29786 MI 17. 6.

TAEGLICHE VERKEHRSMENGE



VERKEHRSMENGEN 15-19 UHR



JAHRESGANGLINIEN 1981

ZST: ACHERN
 NR.: 7314 8 035 (1035)

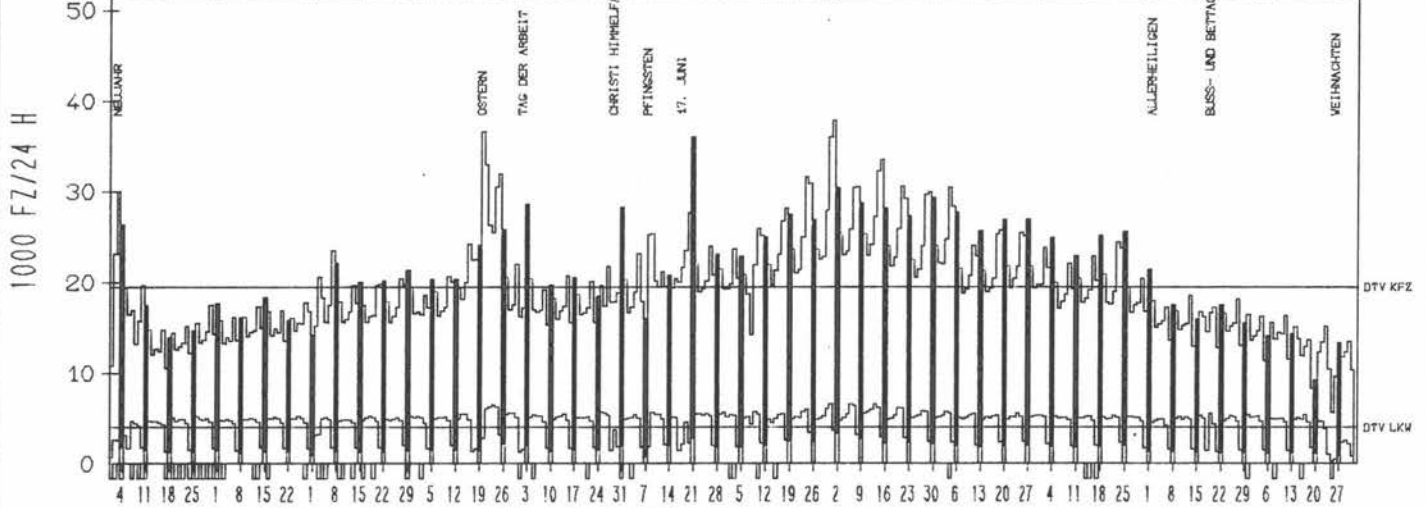
LAND: BADEN-WUERTTEMBERG
 STRASSE: A 5
 KM: 676.3
 NETZKNOTEN: 7214 014
 7314 026

RICHTUNG NÖRD

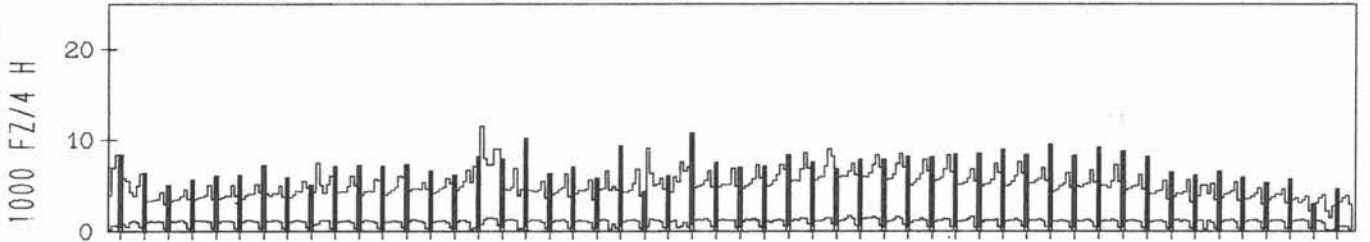
DTV KFZ 19482
 DTV LKW 4020 = 20.63 %
 MAX WERKTAG 31909 SA 25. 4.
 MAX FER-WKTAG 37788 SA 1. 8.
 MAX SO+FEITAG 36601 MO 20. 4.

TAEGLICHE VERKEHRSMENGE

JAN | FEB | MRZ | APR | MAI | JUN | JUL | AUG | SEP | OKT | NOV | DEZ



VERKEHRSMENGEN 15-19 UHR

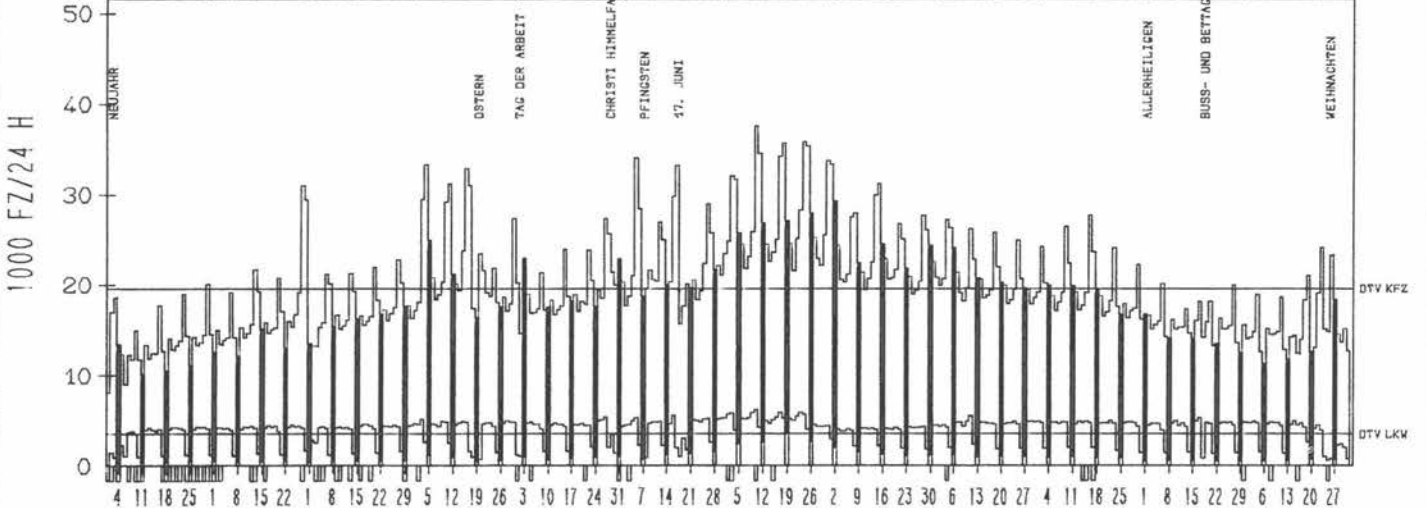


RICHTUNG SÜED

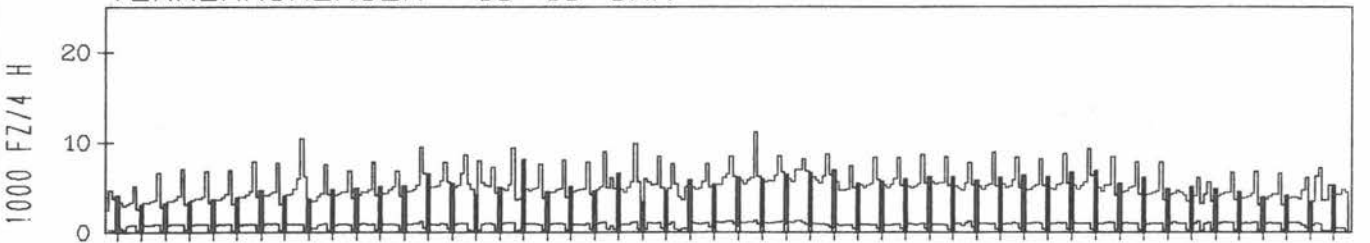
DTV KFZ 19564
 DTV LKW 3554 = 18.17 %
 MAX WERKTAG 33312 SA 4. 4.
 MAX FER-WKTAG 35831 FR 24. 7.
 MAX SO+FEITAG 33273 MI 17. 6.

TAEGLICHE VERKEHRSMENGE

JAN | FEB | MRZ | APR | MAI | JUN | JUL | AUG | SEP | OKT | NOV | DEZ



VERKEHRSMENGEN 15-19 UHR



JAHRESGANGLINIEN 1981

ZST: BISCHMISHEIM
 NR.: 6708 0 101

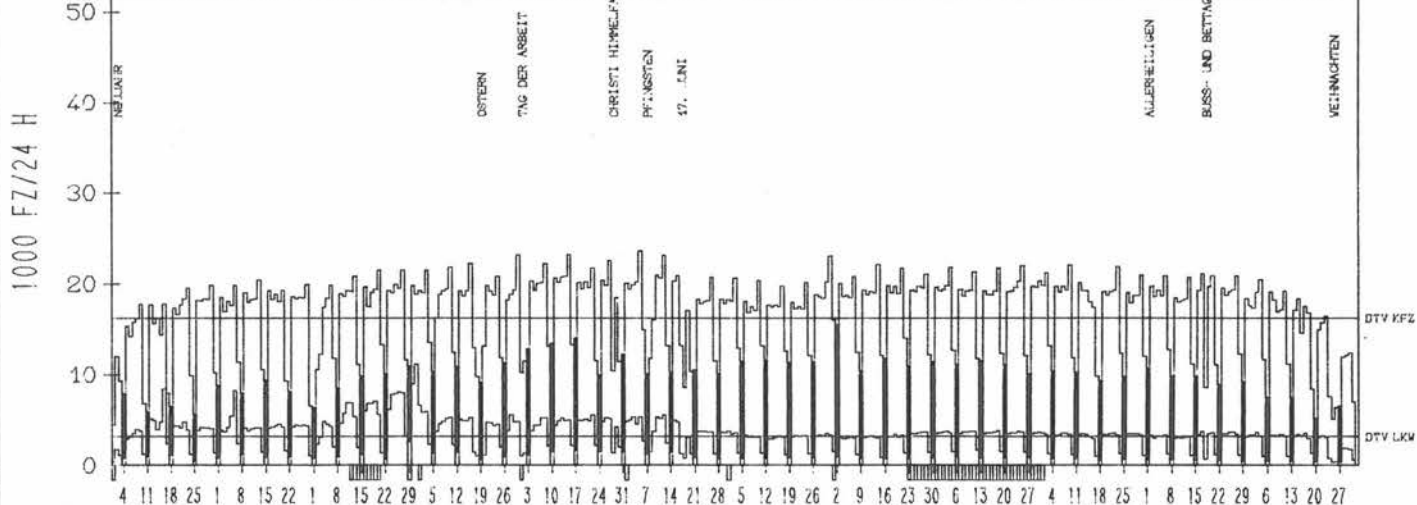
LAND: SAARLAND
 STRASSE: A 6
 KM: 677.5
 NETZKNOTEN: 6708 049
 6708 018

RICHTUNG OST

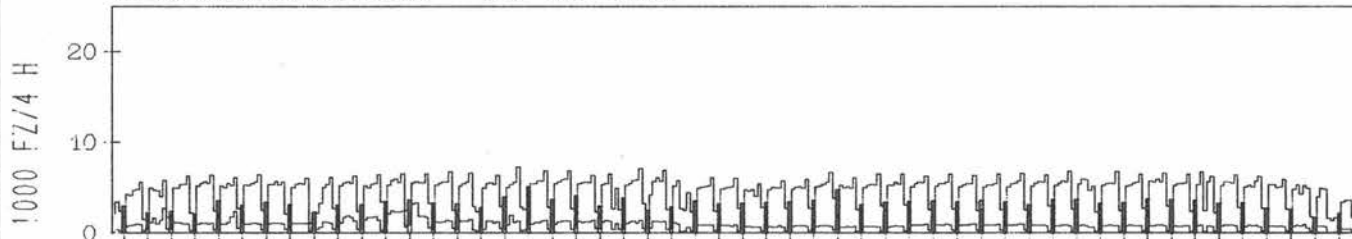
DTV KFZ 16287
 DTV LKW 3170 = 19.46 %
 MAX WERKTAG 23673 FR 5. 6.
 MAX FER-WKTAG 23098 FR 31. 7.
 MAX SO+FEITAG 15496 SO 2. 8.

TAEGLICHE VERKEHRSMENGE

JAN | FEB | MRZ | APR | MAI | JUN | JUL | AUG | SEP | OKT | NOV | DEZ



VERKEHRSMENGEN 15-19 UHR

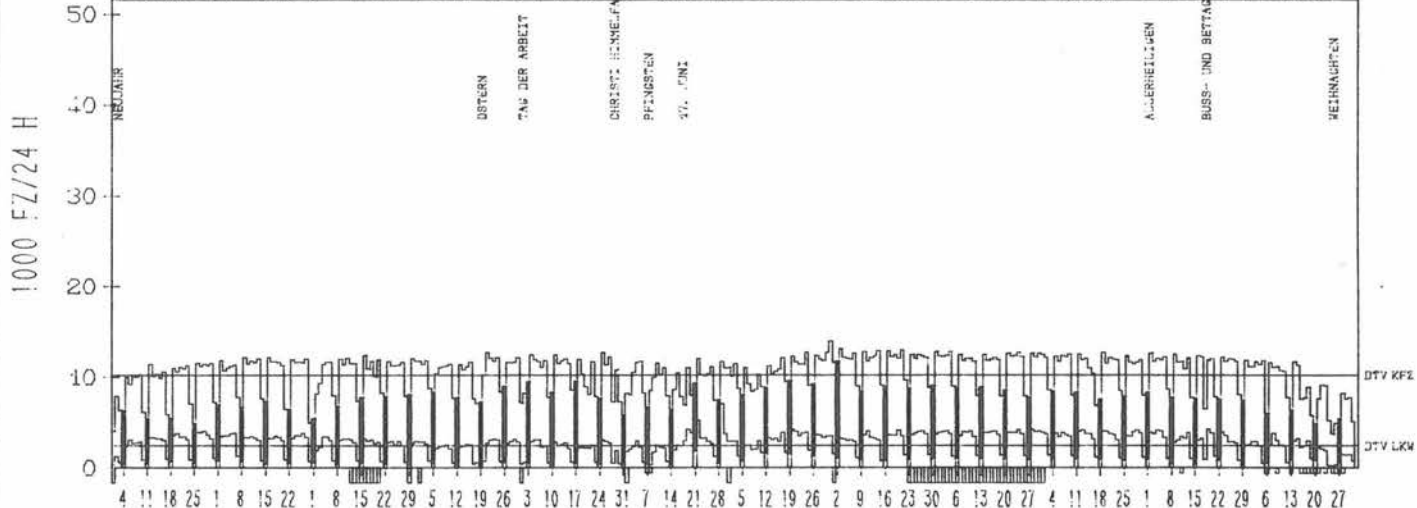


RICHTUNG WEST

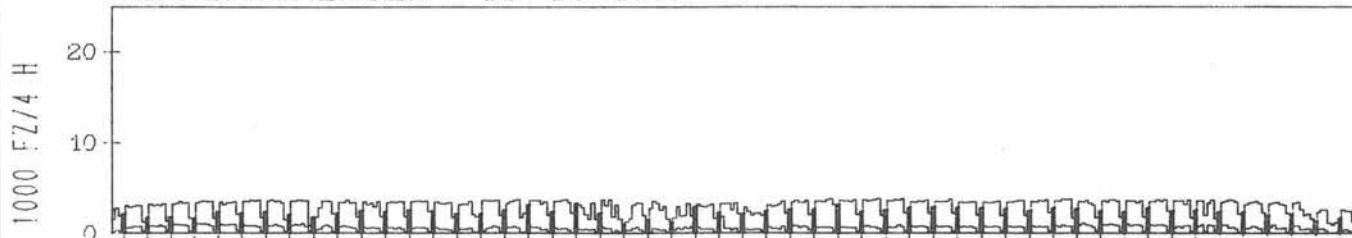
DTV KFZ 10258
 DTV LKW 2486 = 24.24 %
 MAX WERKTAG 12816 MO 19. 10.
 MAX FER-WKTAG 13990 FR 31. 7.
 MAX SO+FEITAG 11785 SO 2. 8.

TAEGLICHE VERKEHRSMENGE

JAN | FEB | MRZ | APR | MAI | JUN | JUL | AUG | SEP | OKT | NOV | DEZ



VERKEHRSMENGEN 15-19 UHR



JAHRESGANGLINIEN 1981

ZST: KAISERSLAUTERN

NR.: 6512 7 124

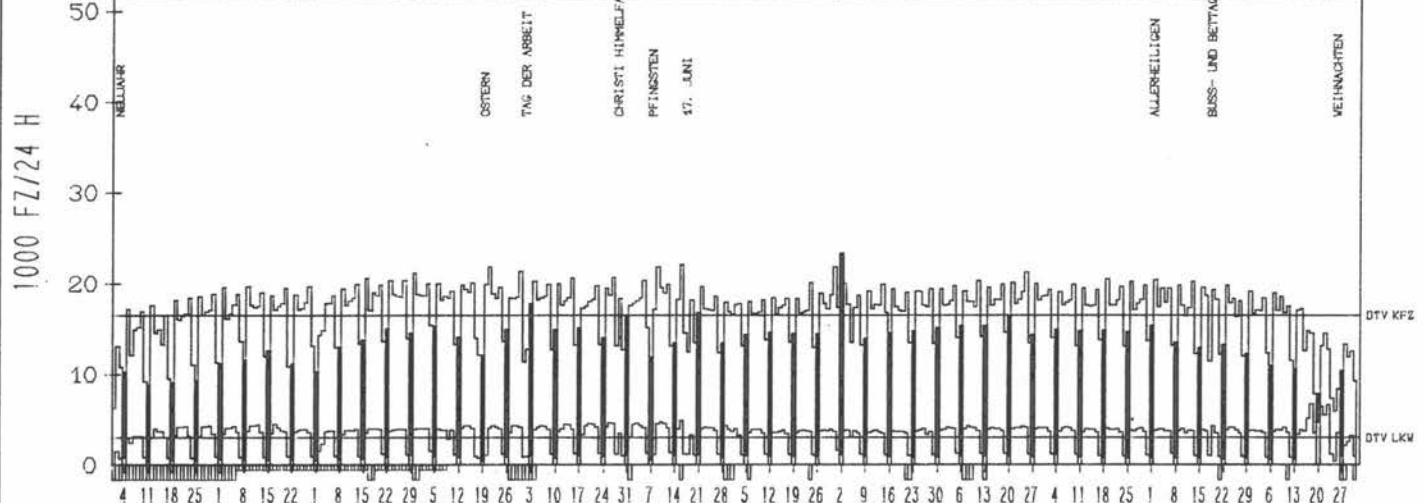
LAND: RHEINLAND-PFALZ
 STRASSE: A 6
 KM: 622.8
 NETZKNOTEN: 6512 029
 6512 021

RICHTUNG OST

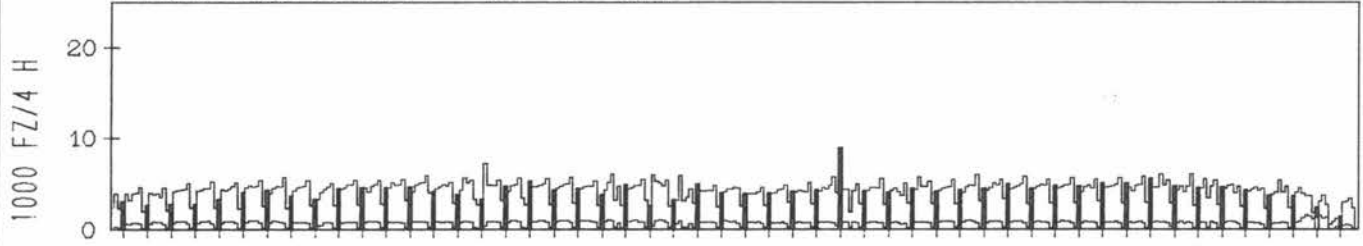
DTV KFZ 16496
 DTV LKW 2984 = 18.09 %
 MAX WERKTAG 21236 FR 25.9.
 MAX FER-WKTAG 21827 FR 31.7.
 MAX SO+FEITAG 23368 SO 2.8.

TAEGLICHE VERKEHRSMENGE

JAN	FEB	MRZ	APR	MAI	JUN	JUL	AUG	SEP	OKT	NOV	DEZ
-----	-----	-----	-----	-----	-----	-----	-----	-----	-----	-----	-----



VERKEHRSMENGEN 15-19 UHR

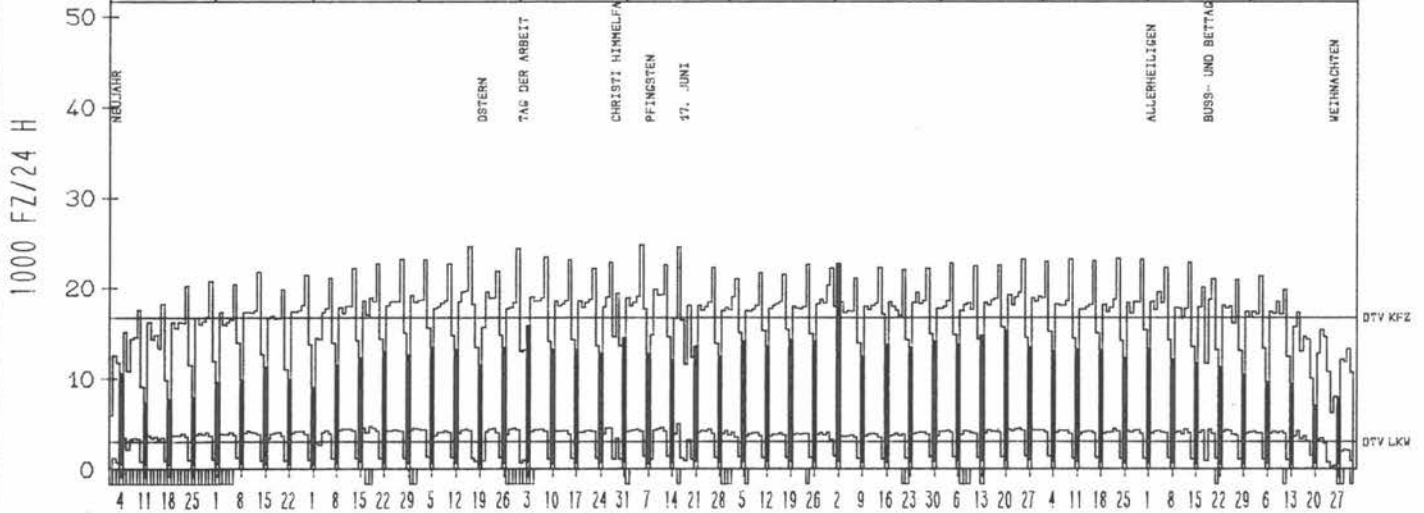


RICHTUNG WEST

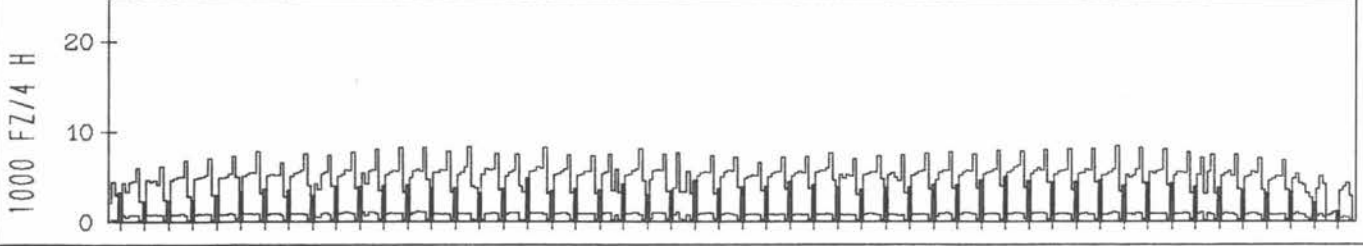
DTV KFZ 16758
 DTV LKW 3039 = 18.13 %
 MAX WERKTAG 23486 FR 8.5.
 MAX FER-WKTAG 24860 FR 5.6.
 MAX SO+FEITAG 22726 SO 2.8.

TAEGLICHE VERKEHRSMENGE

JAN	FEB	MRZ	APR	MAI	JUN	JUL	AUG	SEP	OKT	NOV	DEZ
-----	-----	-----	-----	-----	-----	-----	-----	-----	-----	-----	-----



VERKEHRSMENGEN 15-19 UHR



JAHRESGANGLINIEN 1981

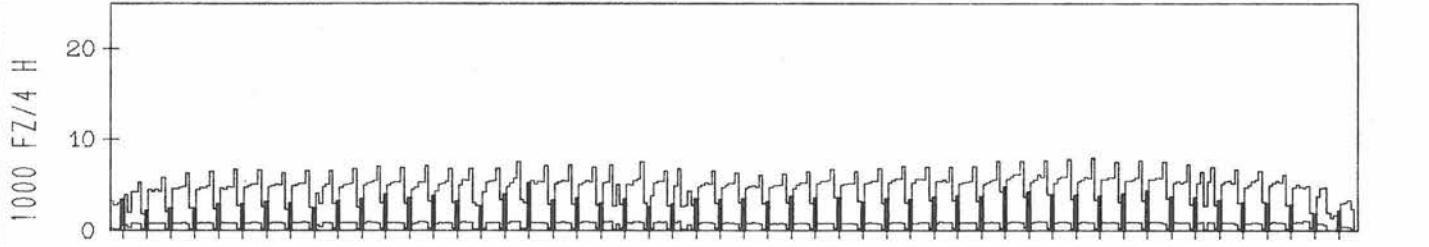
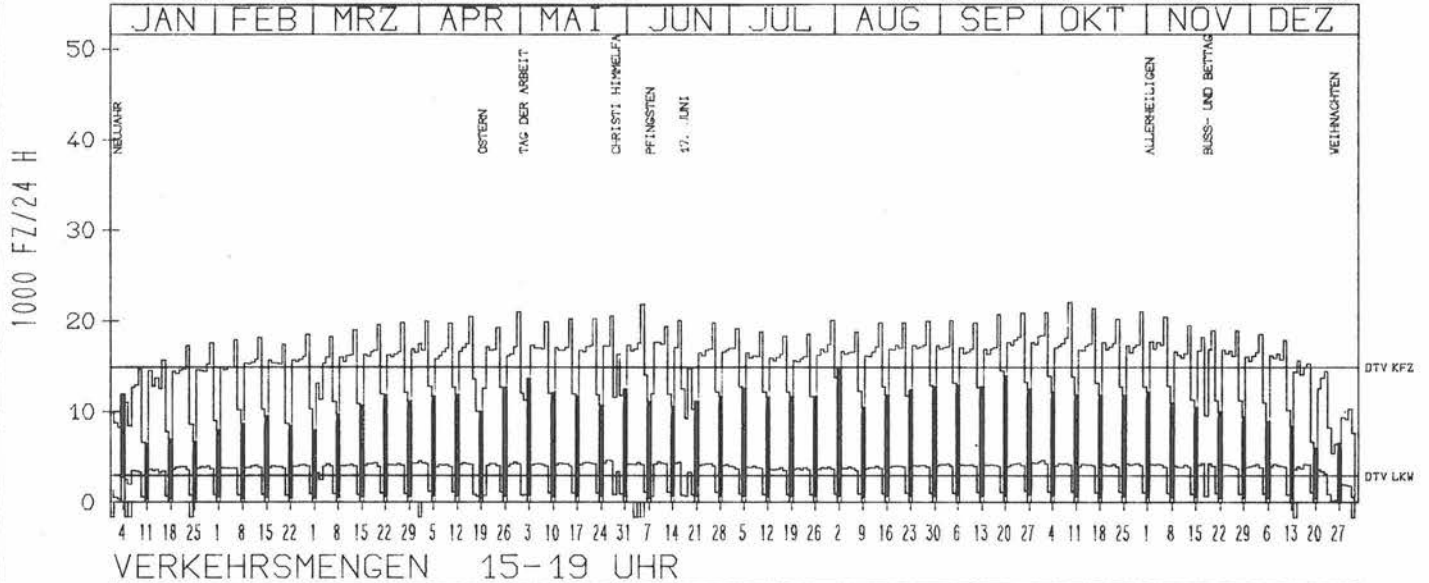
ZST: RHEINBRUECKE FRANKENTH
 NR.: 6415 7 155

LAND: RHEINLAND-PFALZ
 STRASSE: A 6
 KM:
 NETZKNOTEN:

RICHTUNG WEST

DTV KFZ 14943
 DTV LKW 2964 = 19.83 %
 MAX WERKTAG 22119 FR 9. 10.
 MAX FER-WKTAG 21417 FR 16. 10.
 MAX SO+FEITAG 14738 SO 2. 8.

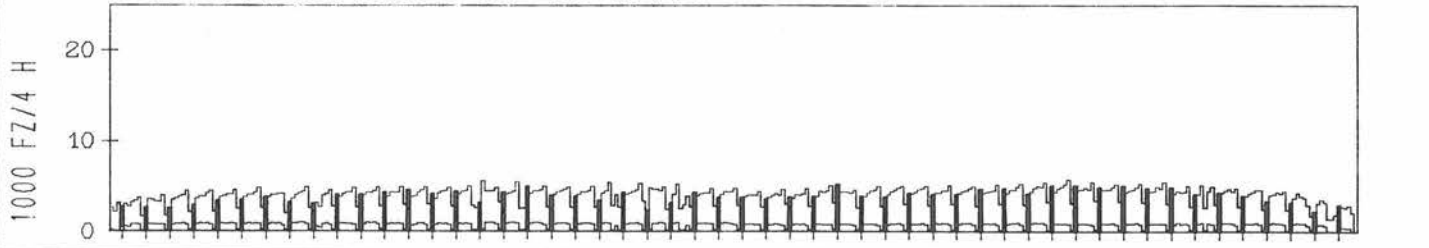
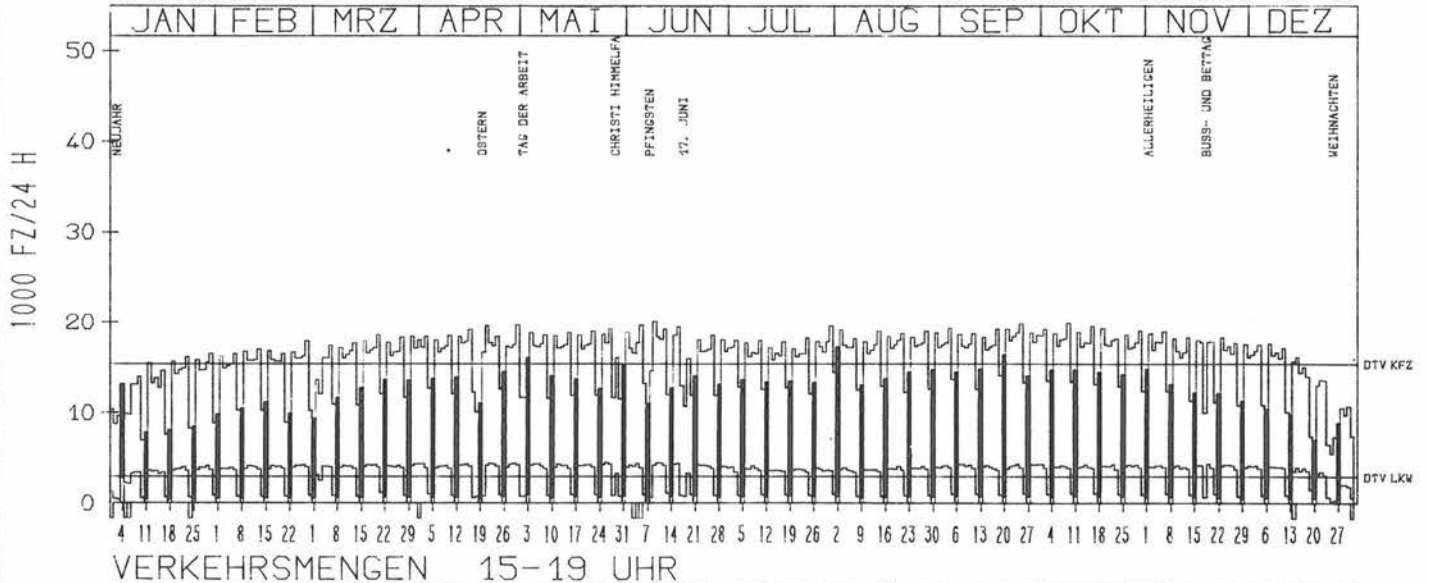
TAEGLICHE VERKEHRSMENGE



RICHTUNG OST

DTV KFZ 15455
 DTV LKW 2955 = 19.12 %
 MAX WERKTAG 19934 FR 9. 10.
 MAX FER-WKTAG 20074 DI 9. 6.
 MAX SO+FEITAG 17245 SO 2. 8.

TAEGLICHE VERKEHRSMENGE



JAHRESGANGLINIEN 1981

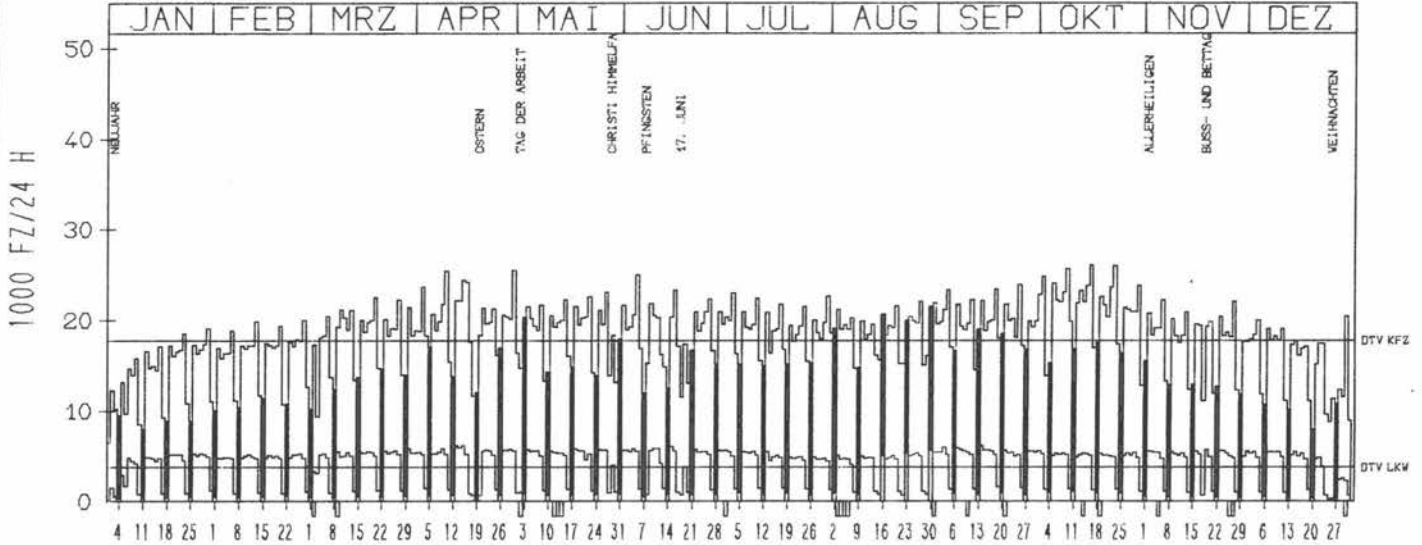
ZST: VIERNHEIM SUED
 NR.: 6417 6 830 (0830)

LAND: HESSEN
 STRASSE: A 6
 KM: 558.1
 NETZKNOTEN: 6417 307
 6417 301

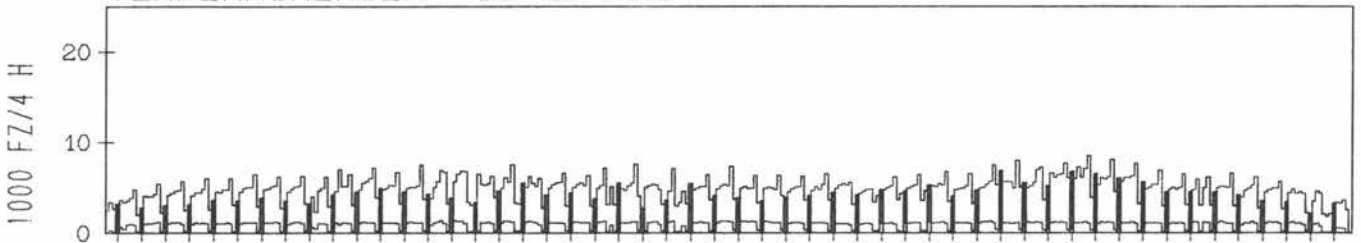
RICHTUNG OST

DTV KFZ 17759
 DTV LKW 3781 = 21.29 %
 MAX WERKTAG 26015 FR 23.10.
 MAX FER-WKTAG 26035 FR 16.10.
 MAX SO+FEITAG 21507 SO 30.8.

TAEGLICHE VERKEHRSMENGE



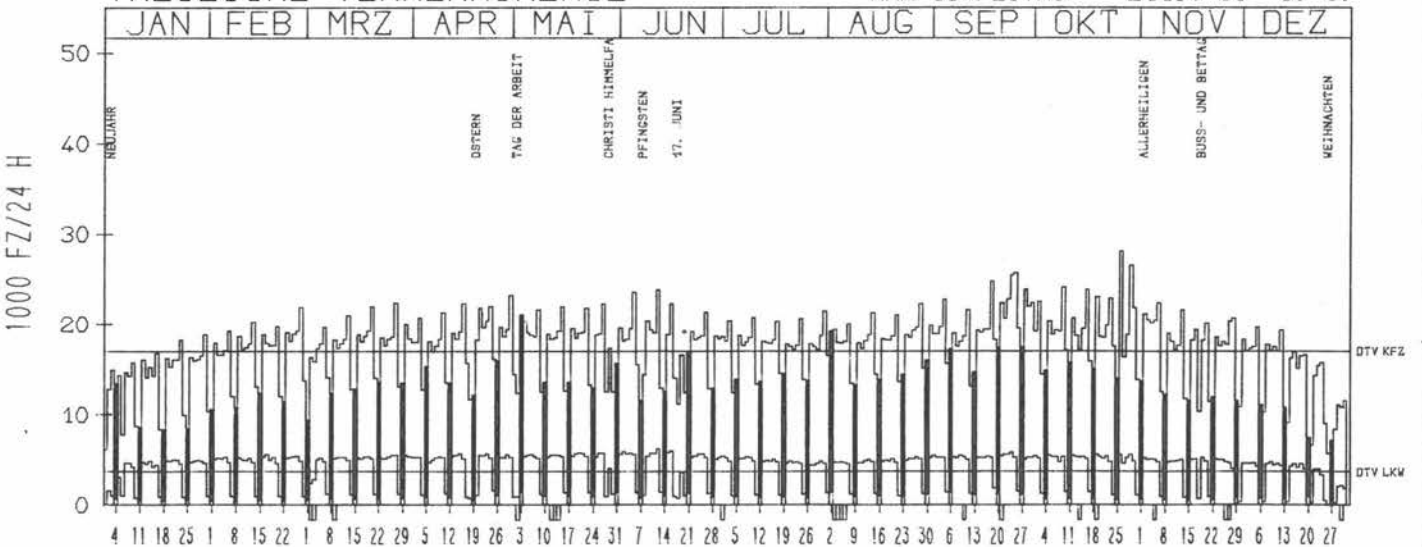
VERKEHRSMENGEN 15-19 UHR



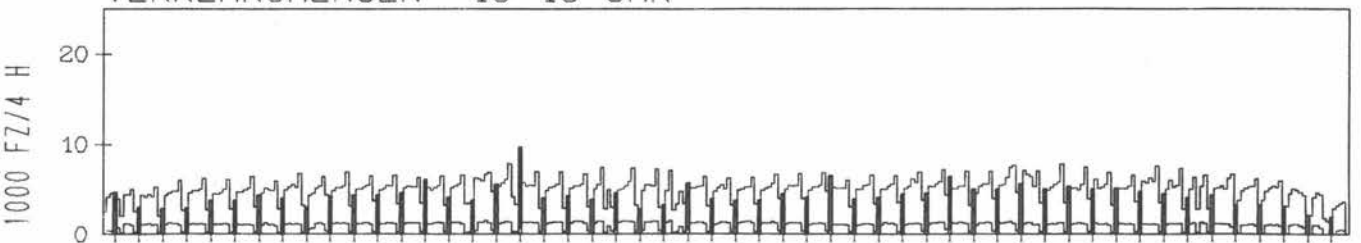
RICHTUNG WEST

DTV KFZ 17036
 DTV LKW 3734 = 21.92 %
 MAX WERKTAG 28212 MO 26.10.
 MAX FER-WKTAG 23925 FR 16.10.
 MAX SO+FEITAG 21107 SO 3.5.

TAEGLICHE VERKEHRSMENGE



VERKEHRSMENGEN 15-19 UHR



JAHRESGANGLINIEN 1981

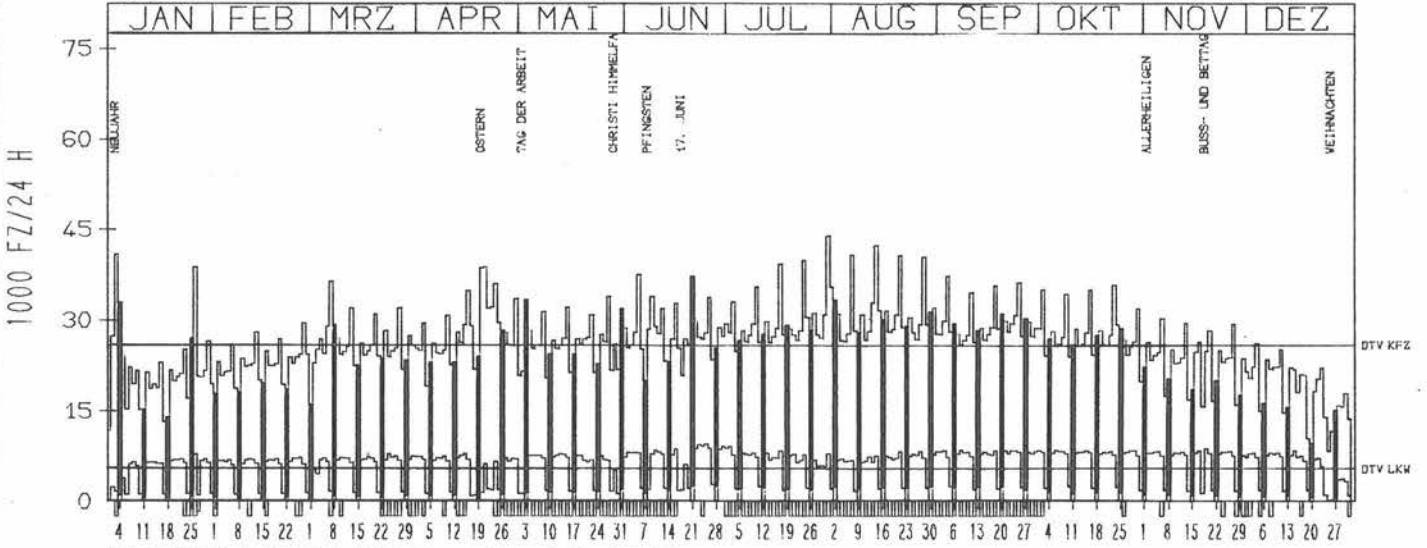
ZST: HÖCKENHEIMRING
NR.: 6617 8 015 (1015)

LAND: BADEN-WÜRTTEMBERG
STRASSE: A 6
KM: 582.0
NETZKNOTEN: 6617 054
6717 023

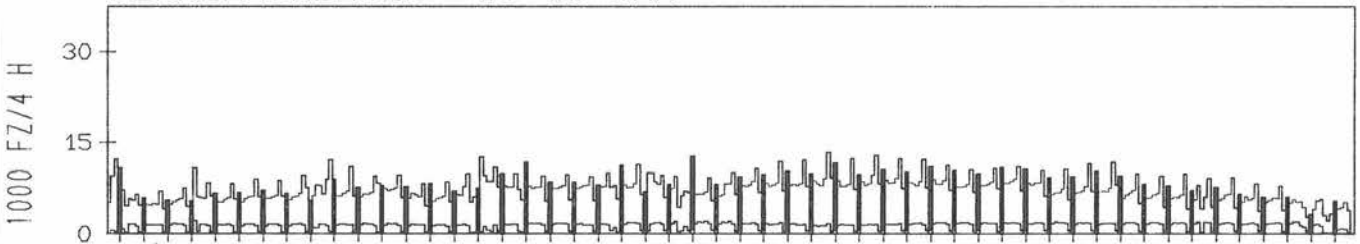
RICHTUNG NÖRD

DTV KFZ 25906
DTV LKW 5438 = 20.99 %
MAX WERKTAG 35696 FR 23. 10.
MAX FER-WKTAG 38697 DI 21. 4.
MAX SO+FEITAG 38641 MO 20. 4.

TÄGLICHE VERKEHRSMENGE



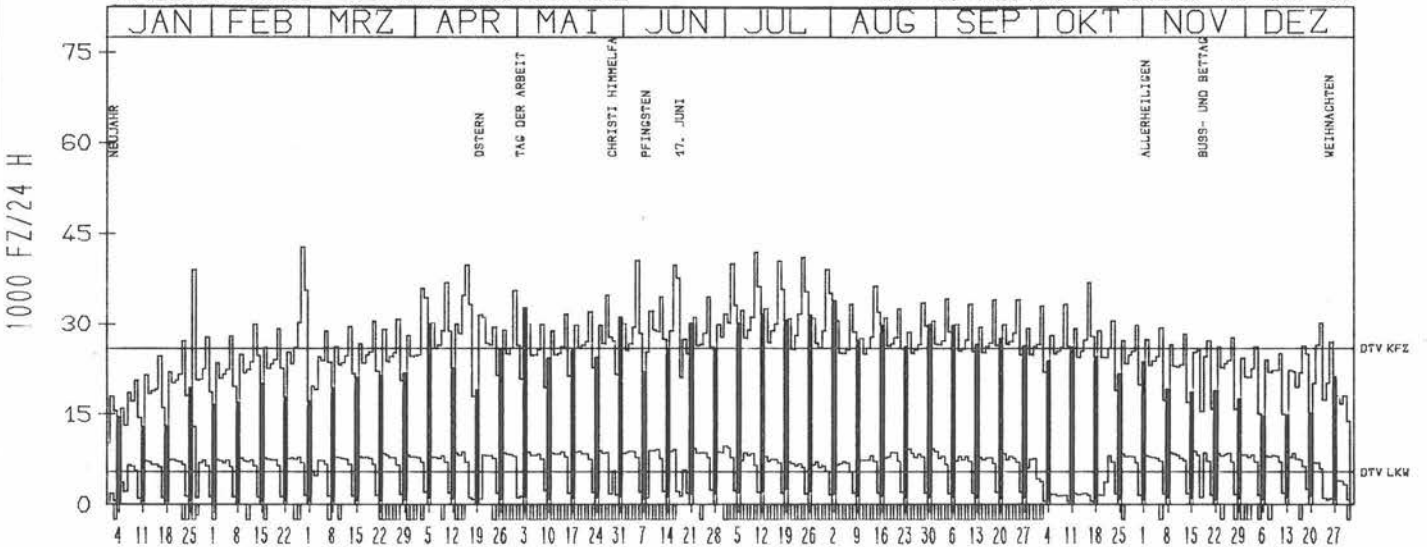
VERKEHRSMENGEN 15-19 UHR



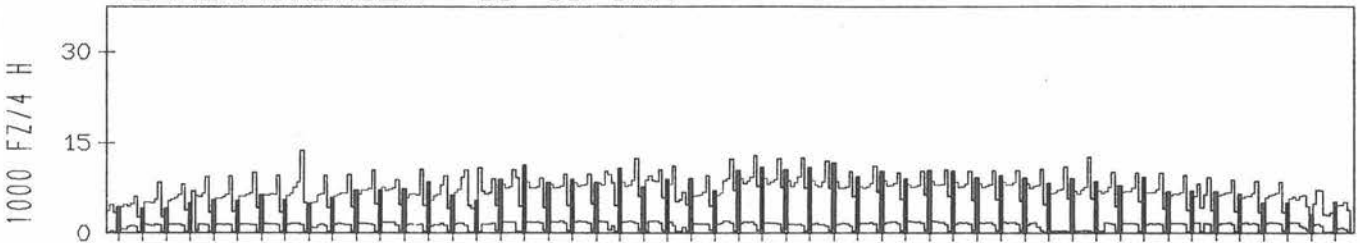
RICHTUNG SÜED

DTV KFZ 25919
DTV LKW 5375 = 20.74 %
MAX WERKTAG 42760 FR 27. 2.
MAX FER-WKTAG 39793 DO 16. 4.
MAX SO+FEITAG 37519 MI 17. 6.

TÄGLICHE VERKEHRSMENGE



VERKEHRSMENGEN 15-19 UHR



JAHRESGANGLINIEN 1981

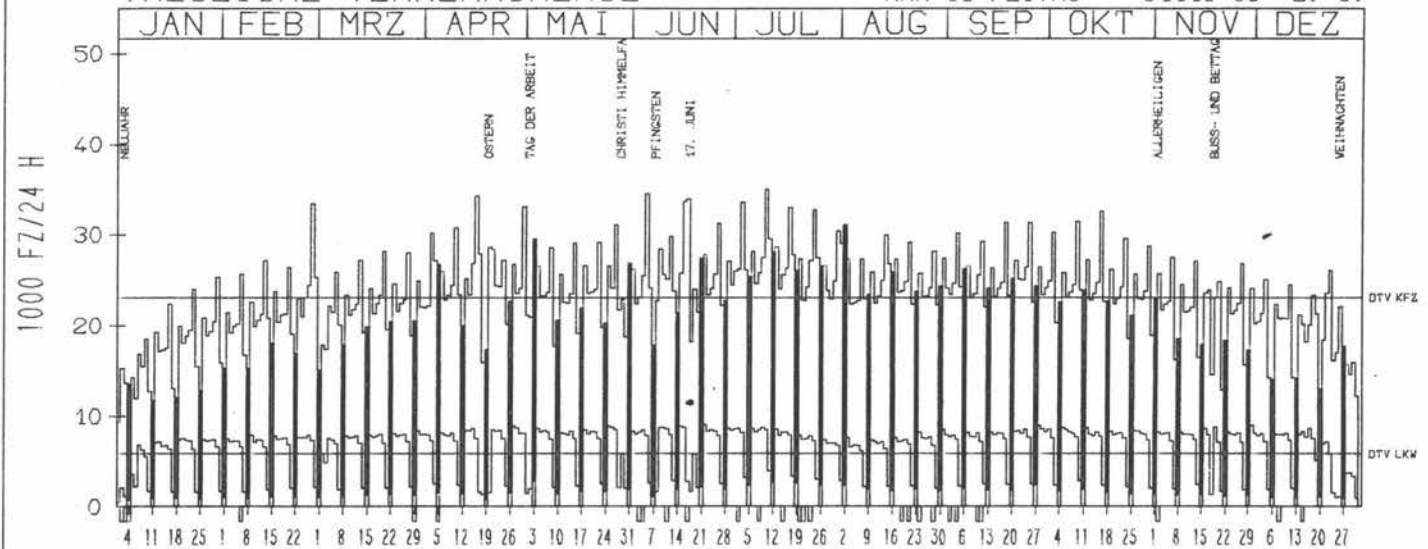
ZST: WALLDÖRF
 NR.: 6717 8 016 (1016)

LAND: BADEN-WÜRTTEMBERG
 STRASSE: A 6
 KM: 589.7
 NETZKNOTEN: 6717 023
 6718 043

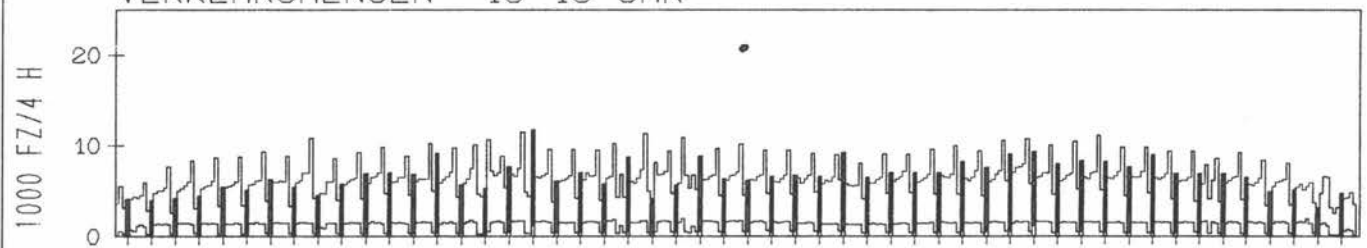
RICHTUNG OST

DTV KFZ 23084
 DTV LKW 5826 = 25.24 %
 MAX WERKTAG 33675 DI 16. 6.
 MAX FER-WKTAG 34971 FR 10. 7.
 MAX SO+FEITAG 31110 SO 2. 8.

TAEGLICHE VERKEHRSMENGE



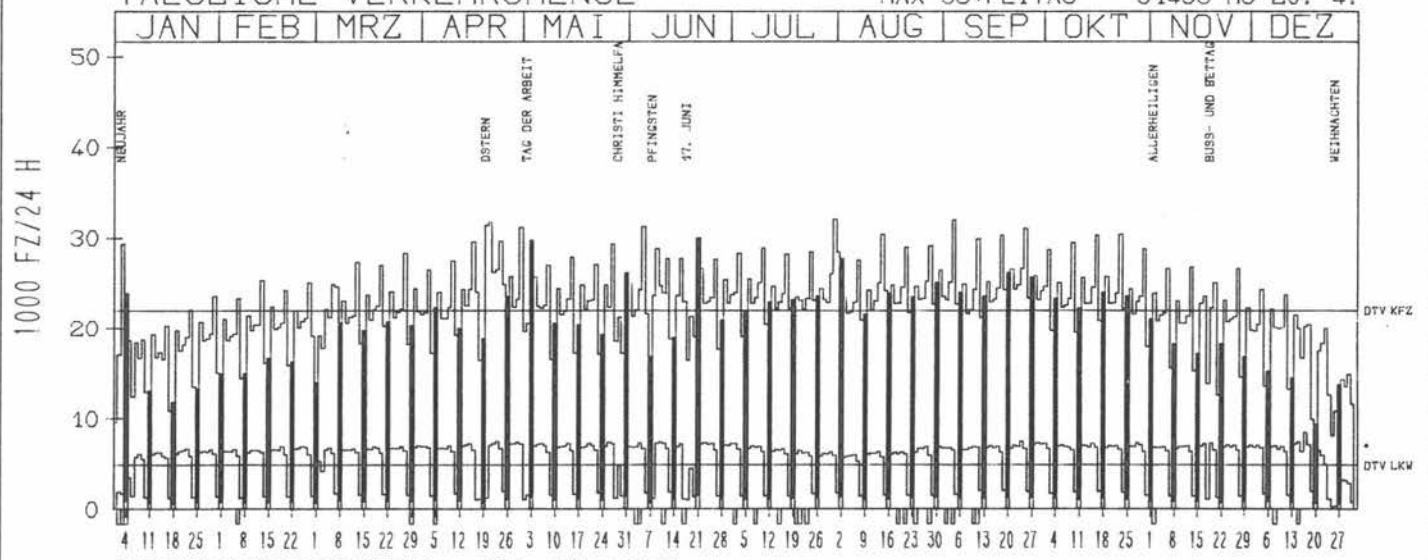
VERKEHRSMENGEN 15-19 UHR



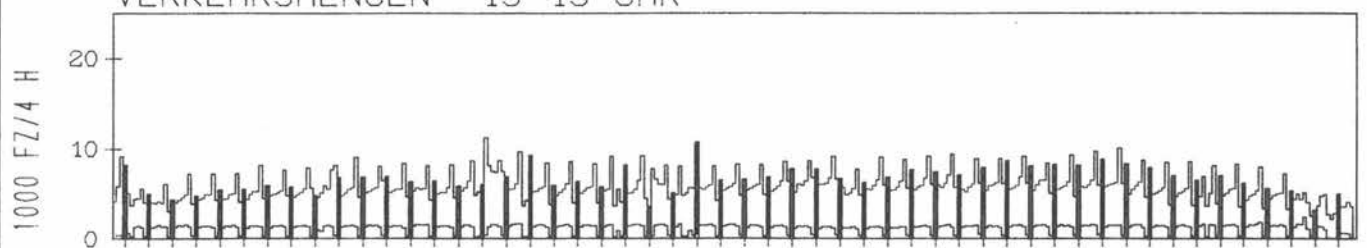
RICHTUNG WEST

DTV KFZ 22019
 DTV LKW 4890 = 22.21 %
 MAX WERKTAG 31209 DO 30. 4.
 MAX FER-WKTAG 32101 FR 31. 7.
 MAX SO+FEITAG 31439 MO 20. 4.

TAEGLICHE VERKEHRSMENGE



VERKEHRSMENGEN 15-19 UHR



JAHRESGANGLINIEN 1981

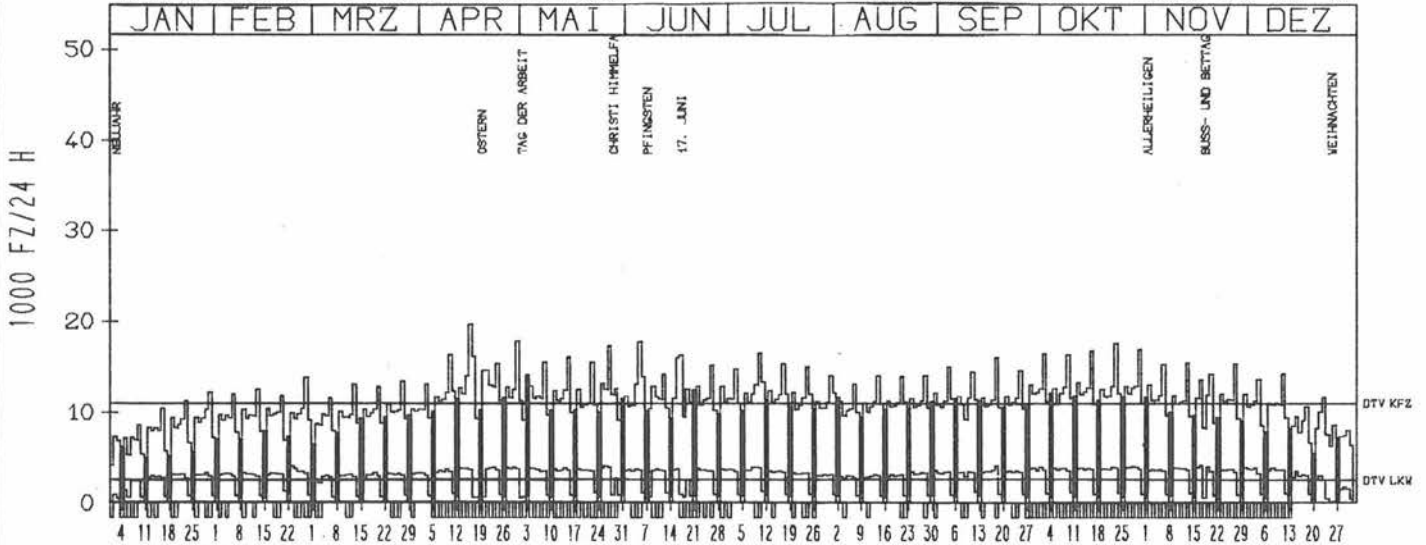
ZST: SCHWABBACH
 NR.: 6822 8 091 (1091)

LAND: BADEN-WUERTTEMBERG
 STRASSE: A 6
 KM: 650.4
 NETZKNOTEN: 6821 059
 6822 054

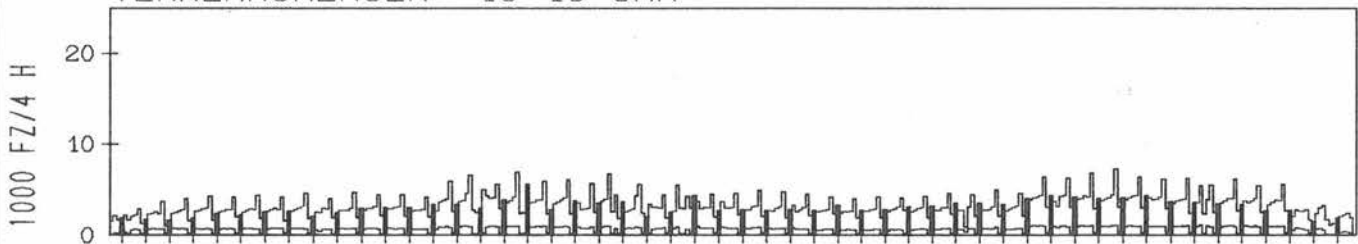
RICHTUNG OST

DTV KFZ 11013
 DTV LKW 2508 = 22.77 %
 MAX WERKTAG 15986 DI 16. 6.
 MAX FER-WKTAG 15346 FR 17. 7.
 MAX SO+FEITAG 11617 SO 2. 8.

TAEGLICHE VERKEHRSMENGE



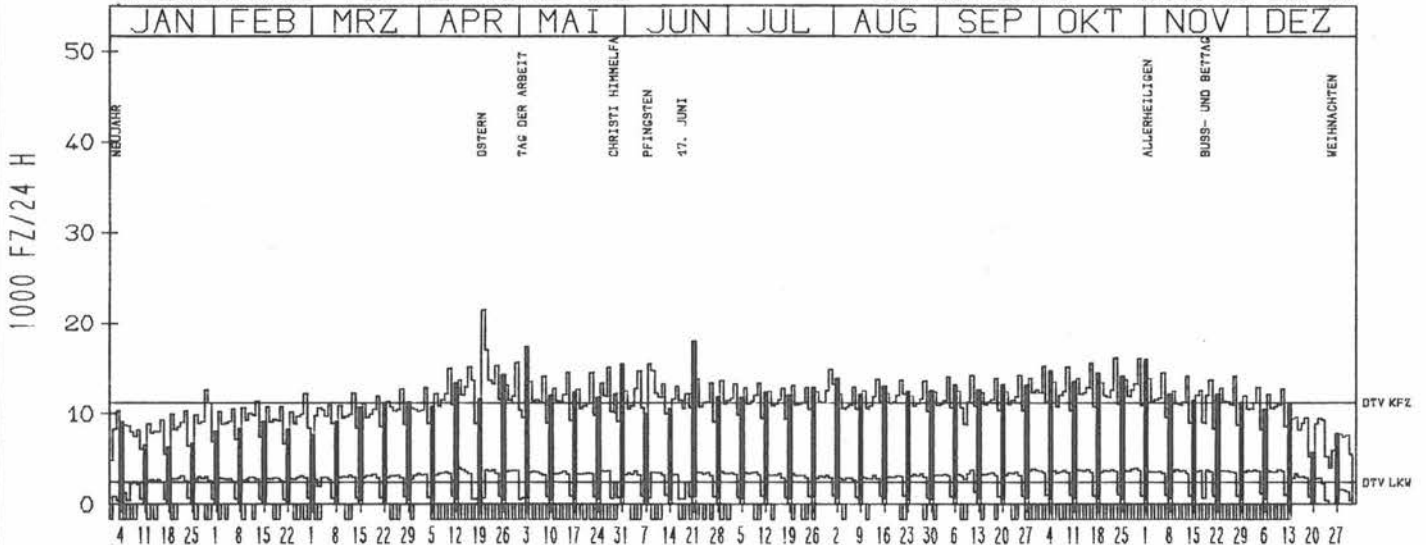
VERKEHRSMENGEN 15-19 UHR



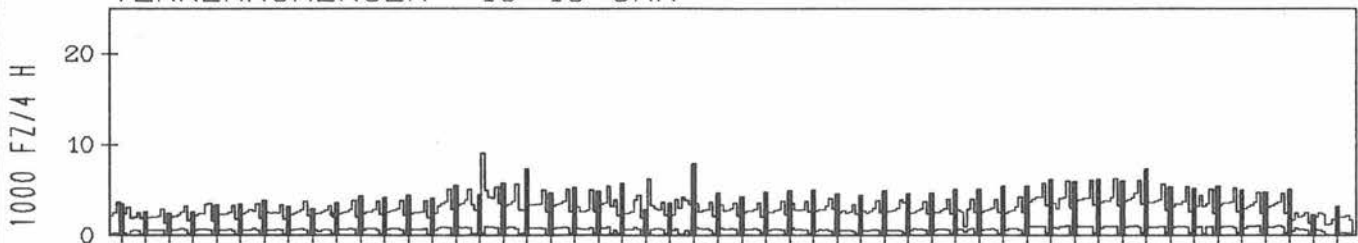
RICHTUNG WEST

DTV KFZ 11260
 DTV LKW 2444 = 21.71 %
 MAX WERKTAG 14274 FR 25. 9.
 MAX FER-WKTAG 14914 FR 31. 7.
 MAX SO+FEITAG 15548 SO 31. 5.

TAEGLICHE VERKEHRSMENGE



VERKEHRSMENGEN 15-19 UHR



JAHRESGANGLINIEN 1981

ZST: SCHWABACH OST
 NR.: 6632 9 944 (9052)

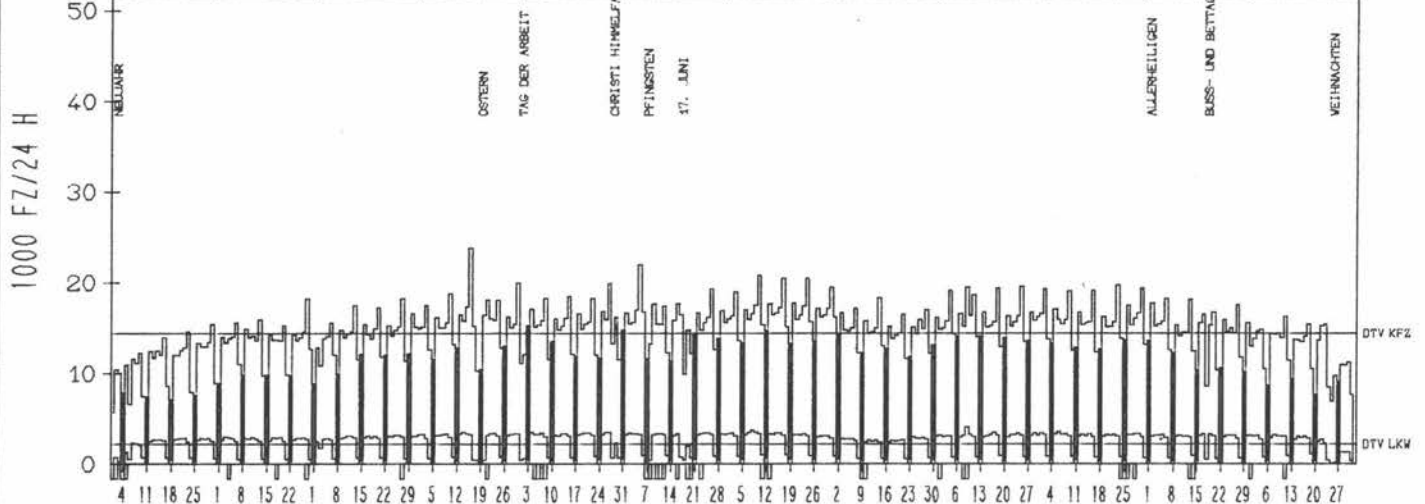
LAND: BAYERN
 STRASSE: A 6
 KM: 392.7
 NETZKNOTEN: 6632 029
 6632 032

RICHTUNG OST

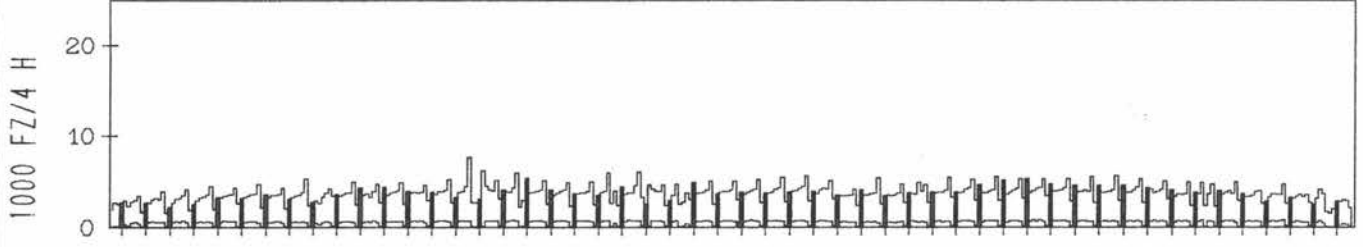
DTV KFZ 14408
 DTV LKW 2223 = 15.43 %
 MAX WERKTAG 19964 DO 30. 4.
 MAX FER-WKTAG 23808 DO 16. 4.
 MAX SO+FEITAG 16412 MO 20. 4.

TAEGLICHE VERKEHRSMENGE

JAN | FEB | MRZ | APR | MAI | JUN | JUL | AUG | SEP | OKT | NOV | DEZ



VERKEHRSMENGEN 15-19 UHR

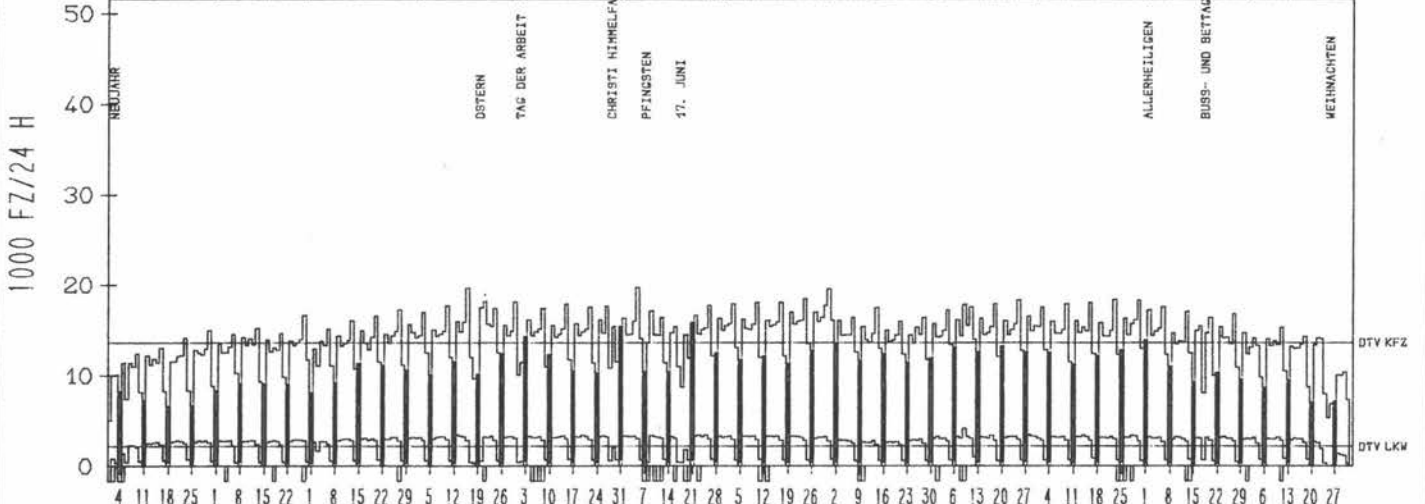


RICHTUNG WEST

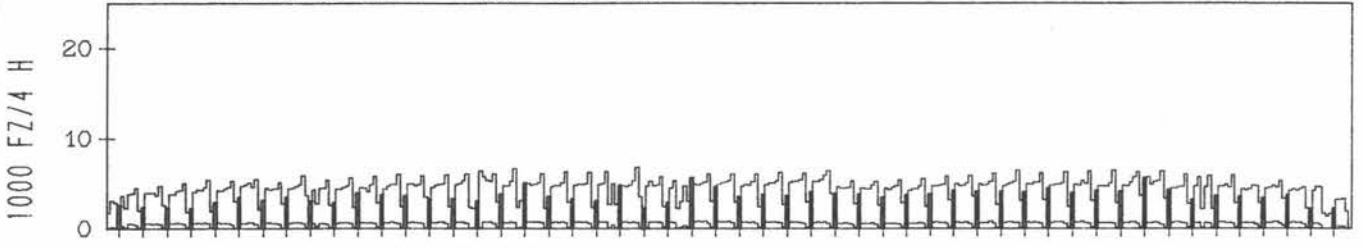
DTV KFZ 13705
 DTV LKW 2197 = 16.03 %
 MAX WERKTAG 18452 FR 23. 10.
 MAX FER-WKTAG 19748 FR 5. 6.
 MAX SO+FEITAG 17544 MO 20. 4.

TAEGLICHE VERKEHRSMENGE

JAN | FEB | MRZ | APR | MAI | JUN | JUL | AUG | SEP | OKT | NOV | DEZ



VERKEHRSMENGEN 15-19 UHR



JAHRESGANGLINIEN 1981

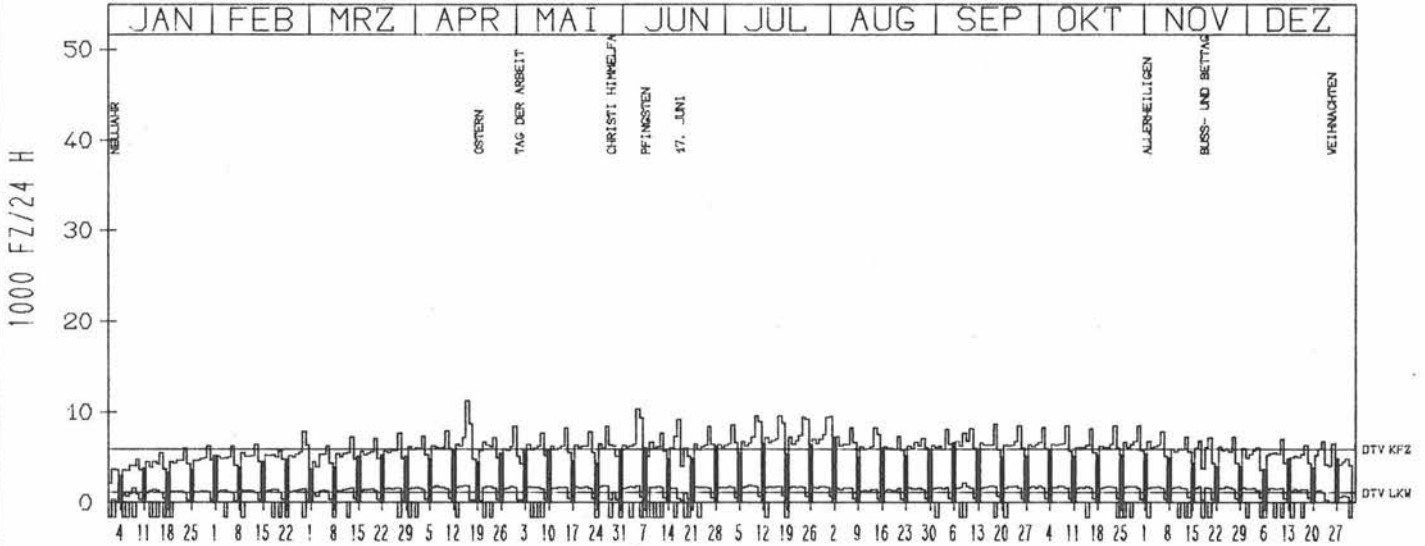
ZST: AK FEUCHT-ØST
 NR.: 6633 9 753 (9053)

LAND: BAYERN
 STRASSE: A 6
 KM:
 NETZKNOTEN:

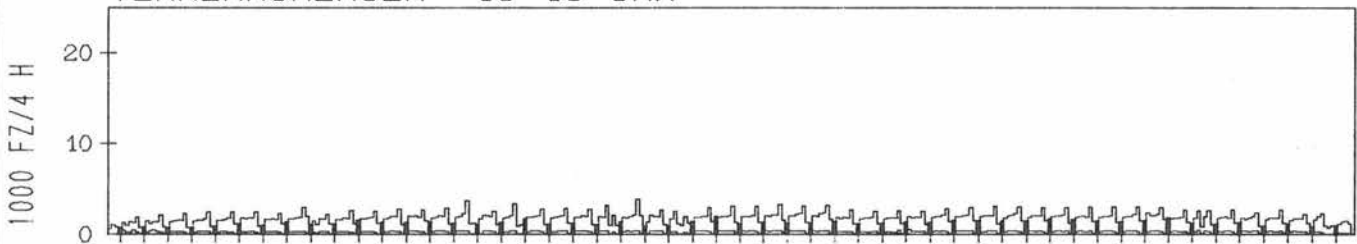
RICHTUNG ØST

DTV KFZ 5954
 DTV LKW 1133 = 19.03 %
 MAX WERKTAG 8532 FR 25. 9.
 MAX FER-WKTAG 11240 DO 16. 4.
 MAX SO+FEITAG 9168 MI 17. 6.

TAEGLICHE VERKEHRSMENGE



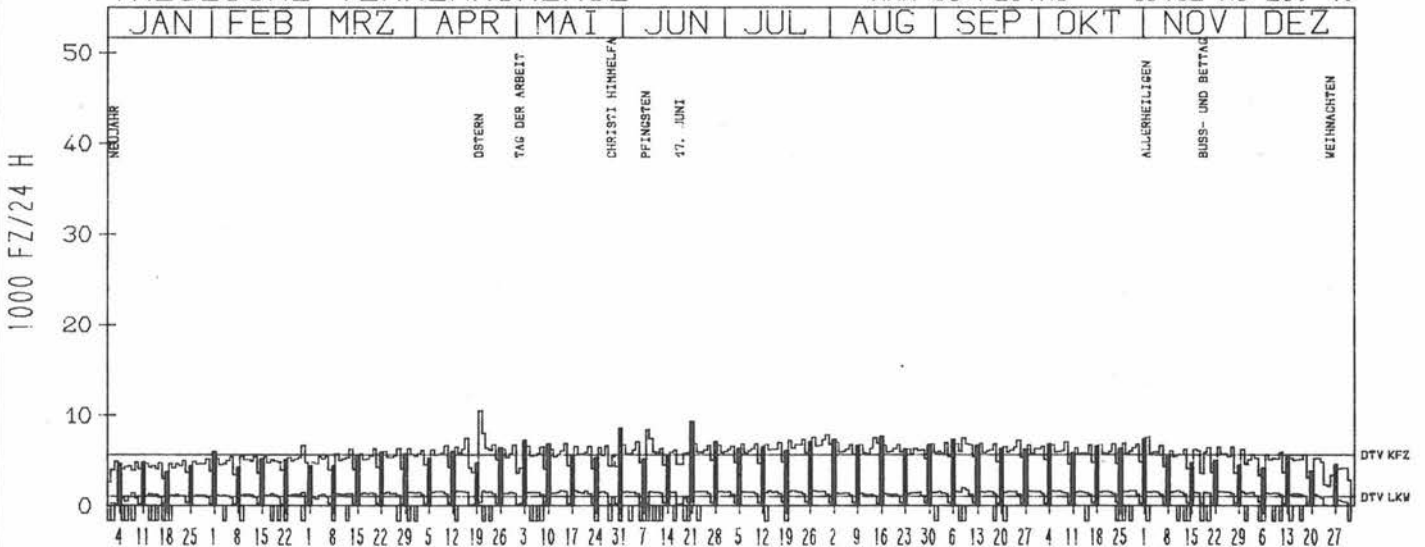
VERKEHRSMENGEN 15-19 UHR



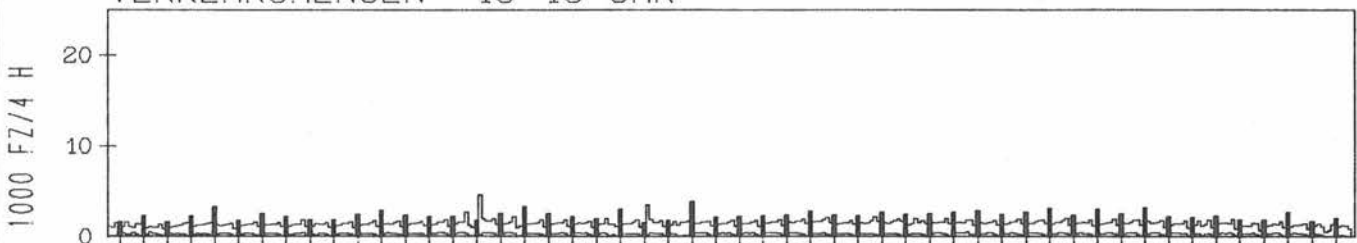
RICHTUNG WEST

DTV KFZ 5678
 DTV LKW 1039 = 18.30 %
 MAX WERKTAG 7320 FR 25. 9.
 MAX FER-WKTAG 7864 FR 31. 7.
 MAX SO+FEITAG 10492 MO 20. 4.

TAEGLICHE VERKEHRSMENGE



VERKEHRSMENGEN 15-19 UHR



JAHRESGANGLINIEN 1981

ZST: ELLUND

NR.: 1122 1 109

LAND:

SCHLESWIG-HOLSTEIN

STRASSE:

A 7

KM:

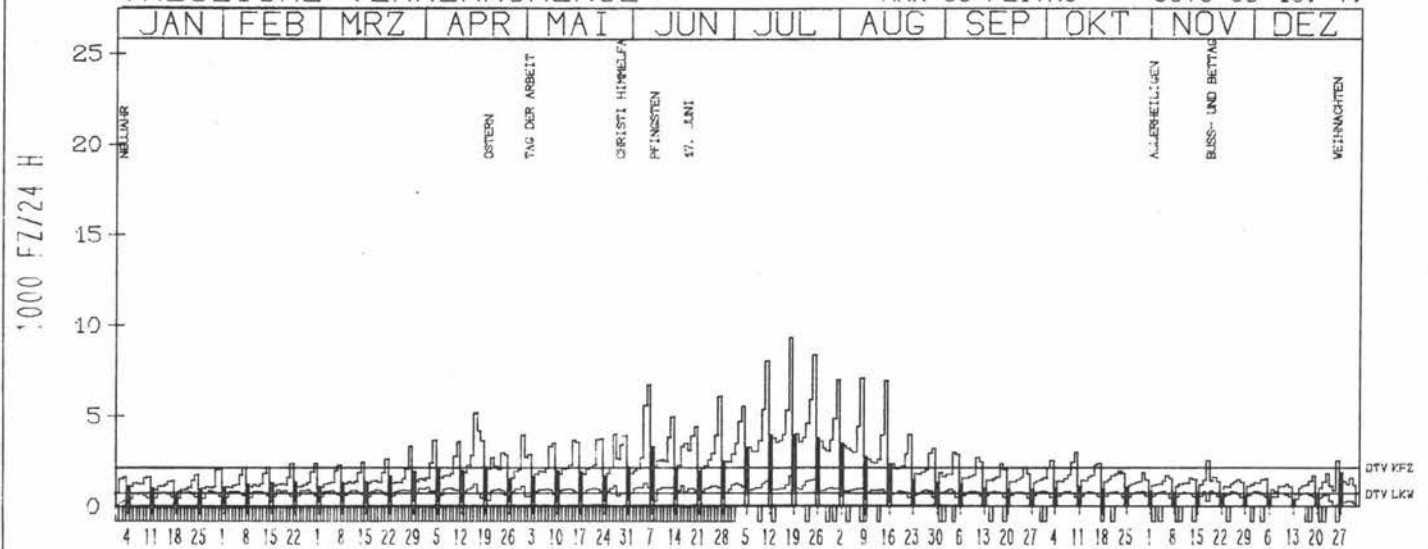
179.5

NETZKNOTEN:


RICHTUNG NÖRD

DTV KFZ	2162
DTV LKW	715 = 33.08 %
MAX WERKTAG	2556 SA 3.10.
MAX FER-WKTAG	9314 SA 18. 7.
MAX SO+FEITAG	3978 SO 19. 7.

TAEGLICHE VERKEHRSMENGE



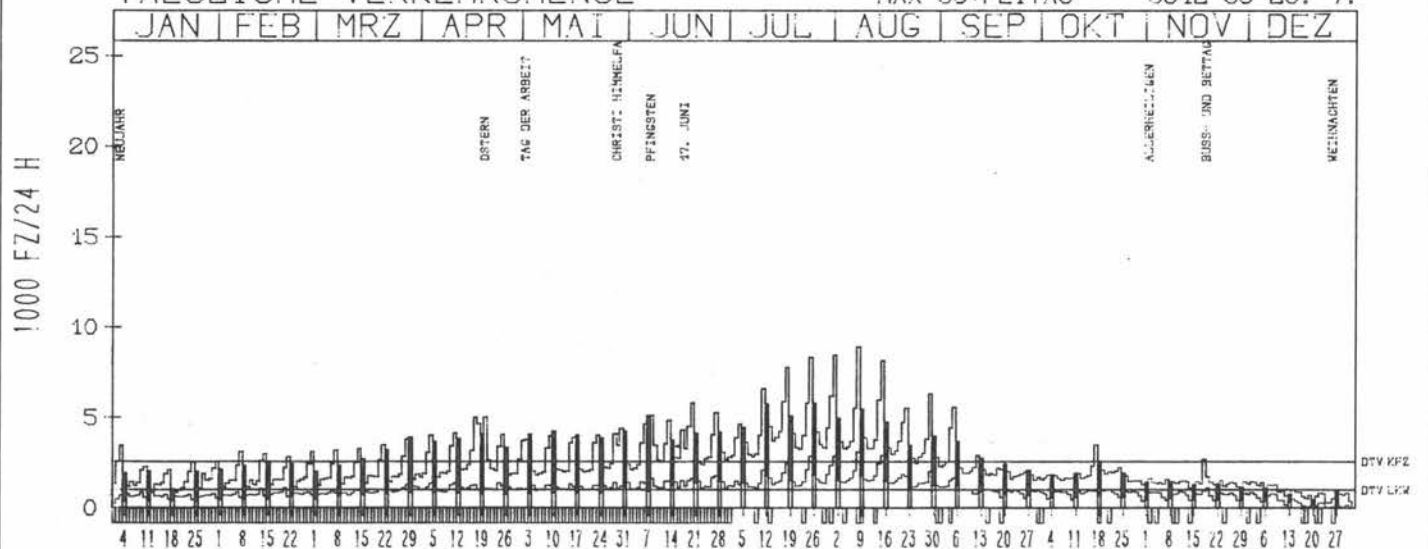
VERKEHRSMENGEN 15-19 UHR




RICHTUNG SÜED

DTV KFZ	2581
DTV LKW	1009 = 39.08 %
MAX WERKTAG	2232 SA 24.10.
MAX FER-WKTAG	8488 SA 1. 8.
MAX SO+FEITAG	5812 SO 26. 7.

TAEGLICHE VERKEHRSMENGE



VERKEHRSMENGEN 15-19 UHR



JAHRESGANGLINIEN 1981

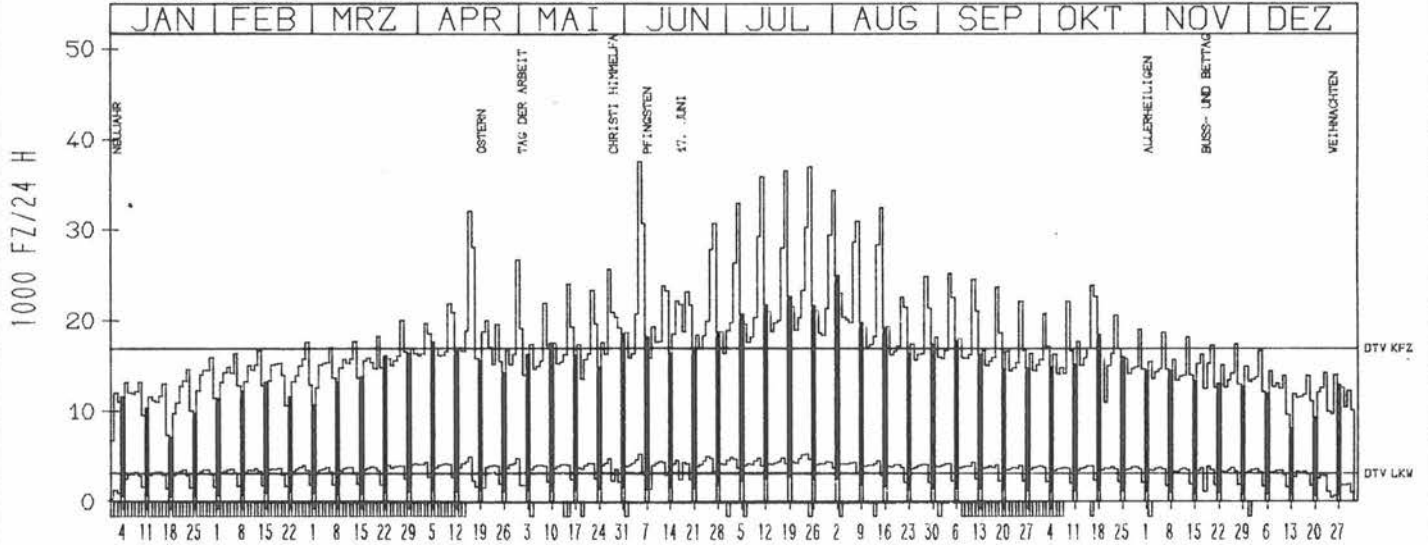
ZST: EINFELD
NR.: 1825 1 106

LAND: SCHLESWIG-HOLSTEIN
STRASSE: A 7
KM: 93.1
NETZKNOTEN:

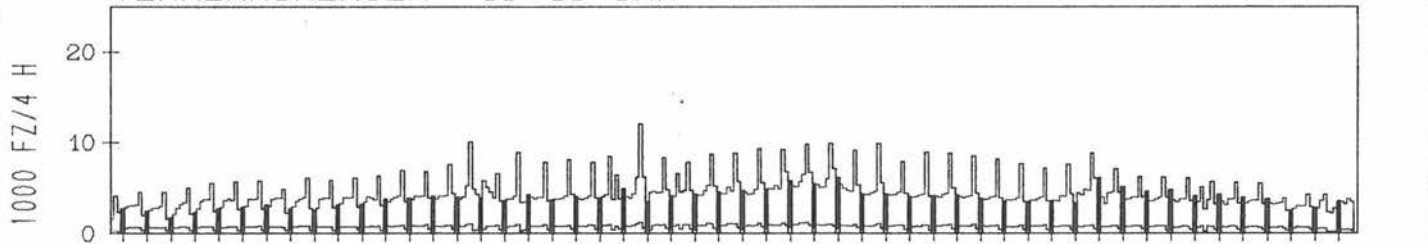
RICHTUNG NORD

DTV KFZ 16945
DTV LKW 3128 = 18.46 %
MAX WERKTAG 37442 FR 5. 6.
MAX FER-WKTAG 36451 SA 18. 7.
MAX SO+FEITAG 27955 FR 17. 4.

TAEGLICHE VERKEHRSMENGE



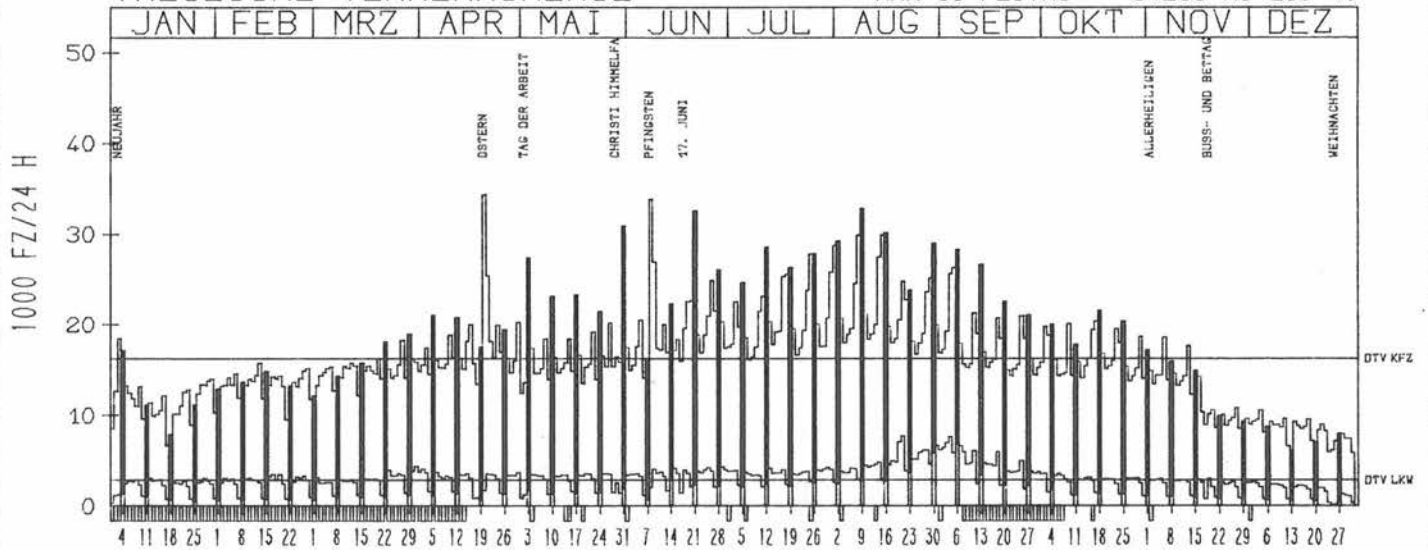
VERKEHRSMENGEN 15-19 UHR



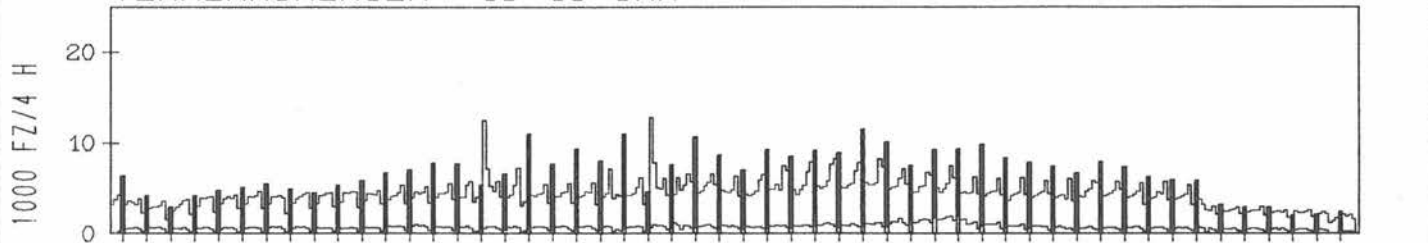
RICHTUNG SUED

DTV KFZ 16313
DTV LKW 2861 = 17.54 %
MAX WERKTAG 26889 DI 9. 6.
MAX FER-WKTAG 29965 SA 15. 8.
MAX SO+FEITAG 34298 MO 20. 4.

TAEGLICHE VERKEHRSMENGE



VERKEHRSMENGEN 15-19 UHR



JAHRESGANGLINIEN 1981

ZST: BAHRENFELD

LAND: HAMBURG

STRASSE: A 7

KM: 29.2

NETZKNOTEN: 2425 009

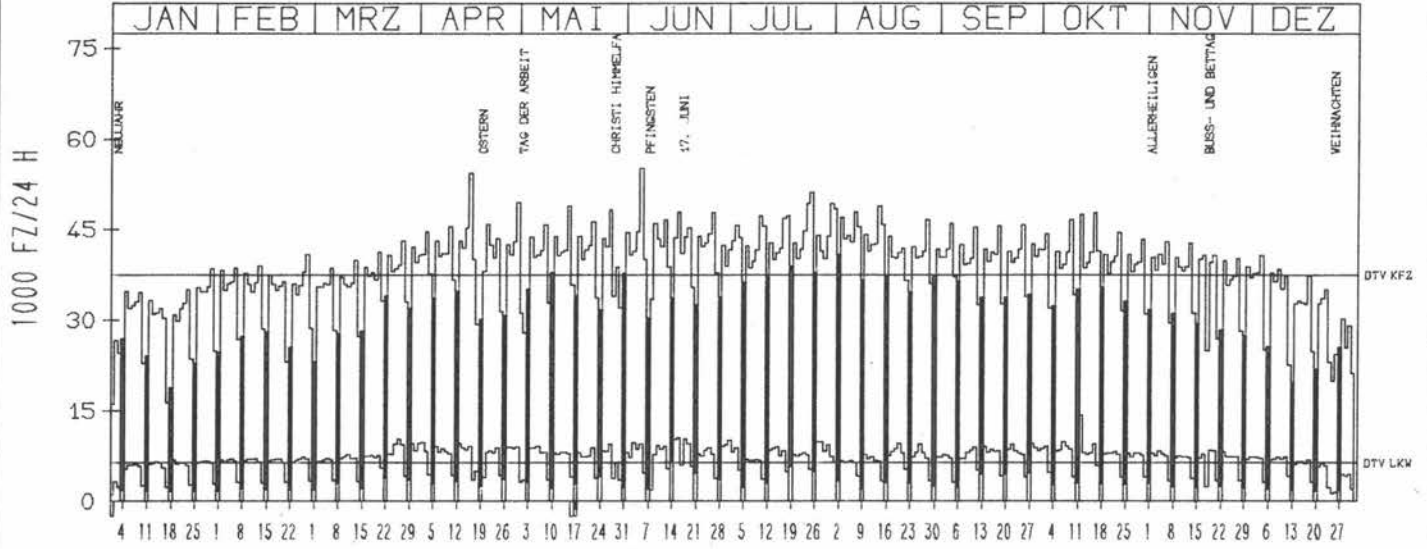
NR.: 2425 4 251

2425 001

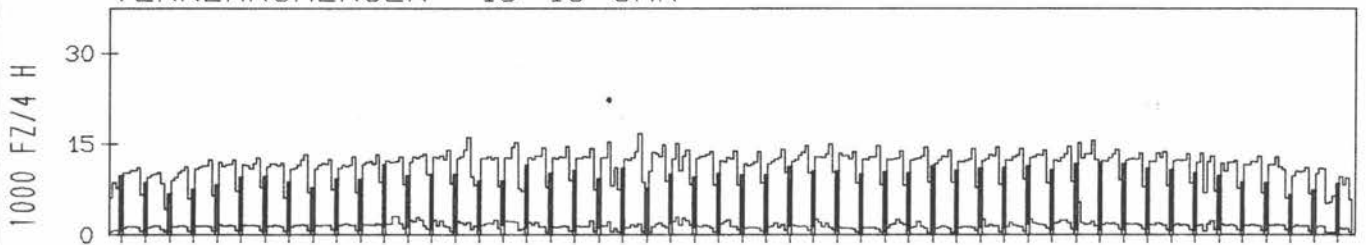
RICHTUNG NÖRD

DTV KFZ 37520
 DTV LKW 6377 = 17.00 %
 MAX WERKTAG 54372 DO 16. 4.
 MAX FER-WKTAG 55095 FR 5. 6.
 MAX SO+FEITAG 40964 MI 17. 6.

TÄGLICHE VERKEHRSMENGE



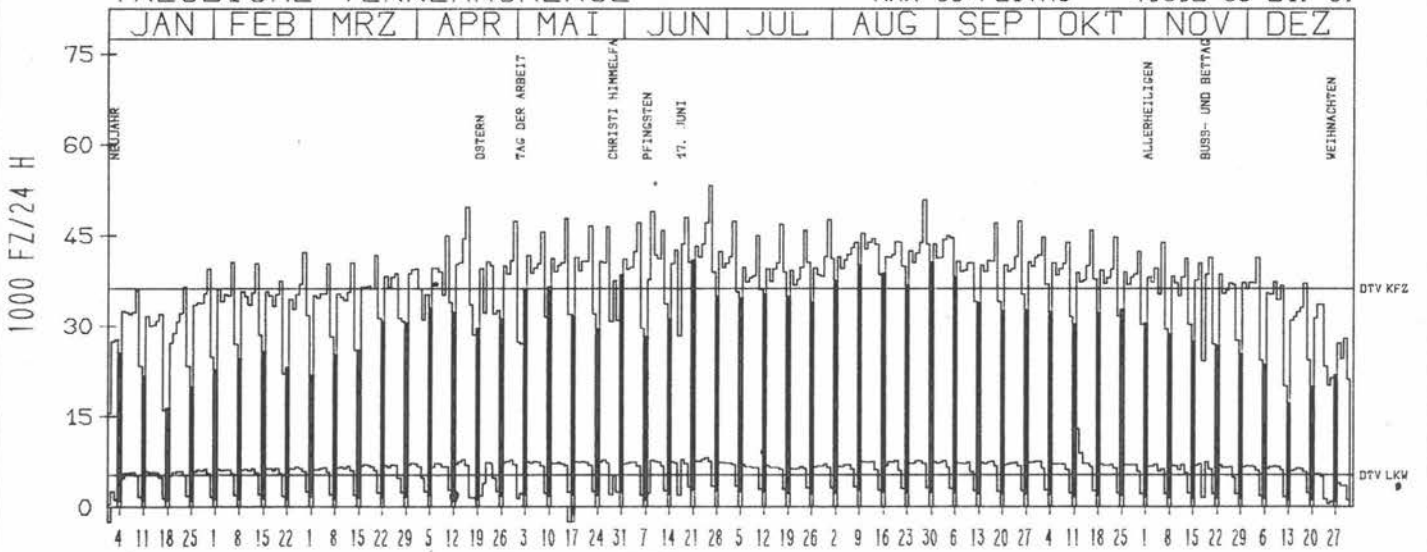
VERKEHRSMENGEN 15-19 UHR



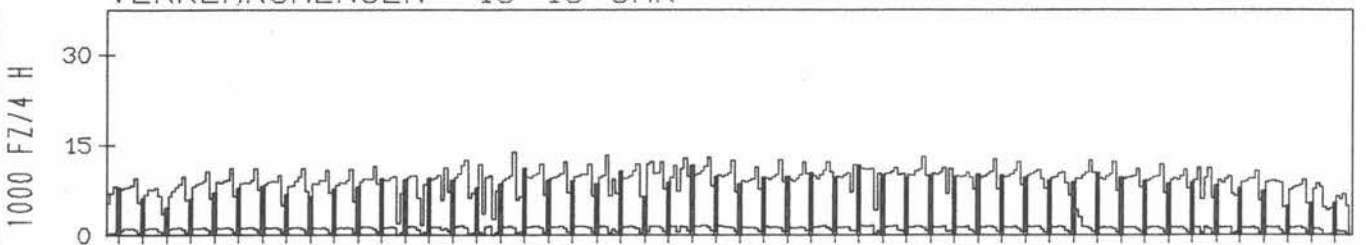
RICHTUNG SÜED

DTV KFZ 36286
 DTV LKW 5246 = 14.46 %
 MAX WERKTAG 49696 DO 16. 4.
 MAX FER-WKTAG 53255 FR 26. 6.
 MAX SO+FEITAG 40902 SO 21. 6.

TÄGLICHE VERKEHRSMENGE



VERKEHRSMENGEN 15-19 UHR



JAHRESGANGLINIEN 1981

ZST: BISPINGEN

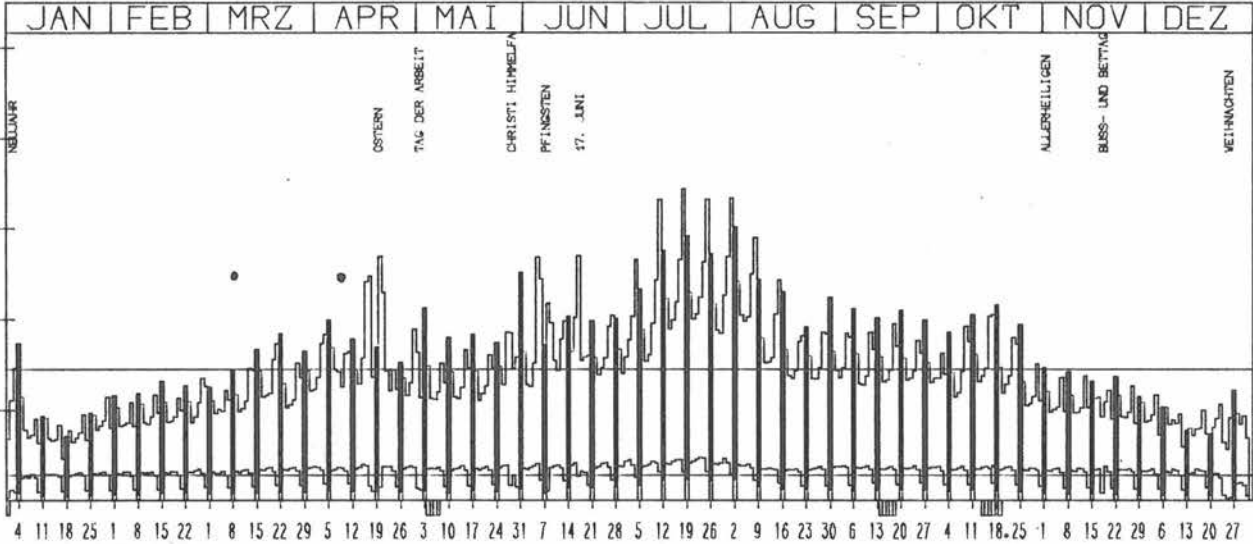
LAND: NIEDERSACHSEN
STRASSE: A 7
KM: 45.8
NETZKNOTEN:

NR.: 2924 3 301

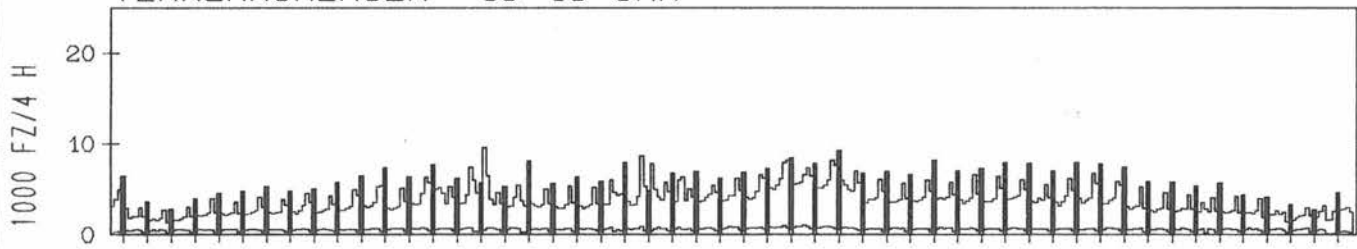
RICHTUNG NÖRD

DTV KFZ 14516
DTV LKW 2795 = 19.26 %
MAX WERKTAG 20257 DI 16. 6.
MAX FER-WKTAG 34346 SA 18. 7.
MAX SO+FEITAG 30068 SO 2. 8.

TÄGLICHE VERKEHRSMENGE



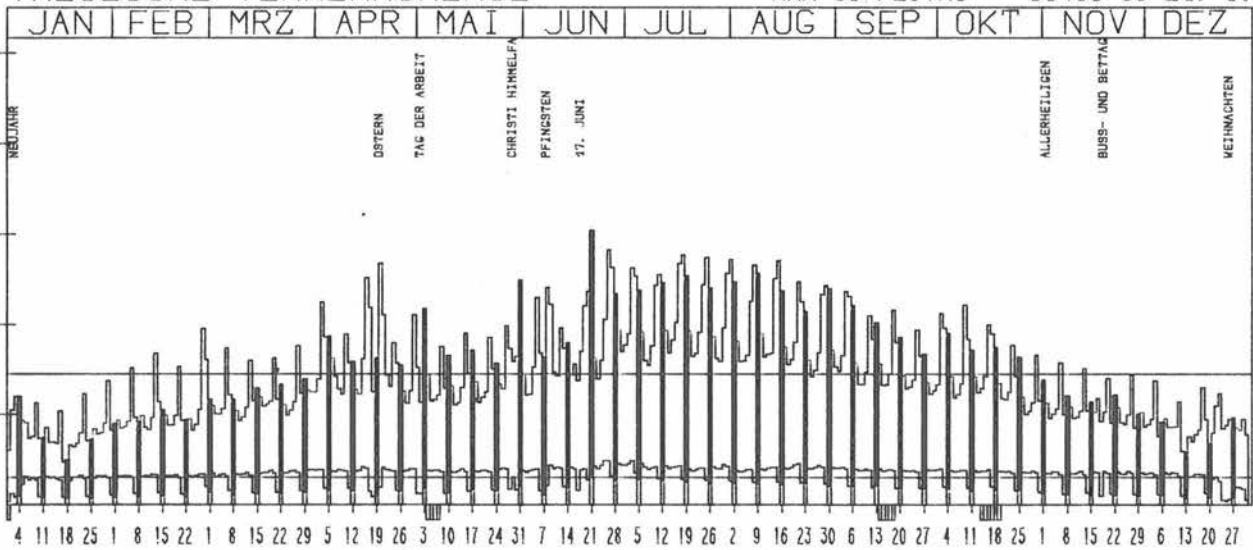
VERKEHRSMENGEN 15-19 UHR



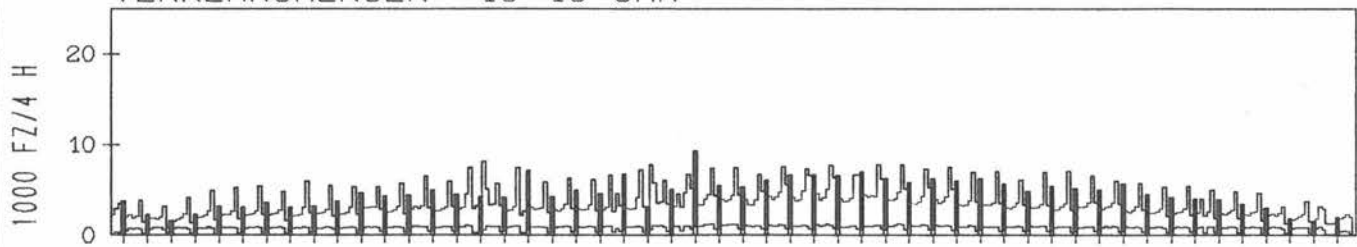
RICHTUNG SÜED

DTV KFZ 14487
DTV LKW 3062 = 21.14 %
MAX WERKTAG 21296 FR 2. 10.
MAX FER-WKTAG 28267 FR 26. 6.
MAX SO+FEITAG 30450 SO 21. 6.

TÄGLICHE VERKEHRSMENGE



VERKEHRSMENGEN 15-19 UHR



JAHRESGANGLINIEN 1981

ZST: HILDESHEIM

LAND: NIEDERSACHSEN

STRASSE: A 7

KM: 181.5

NETZKNOTEN:

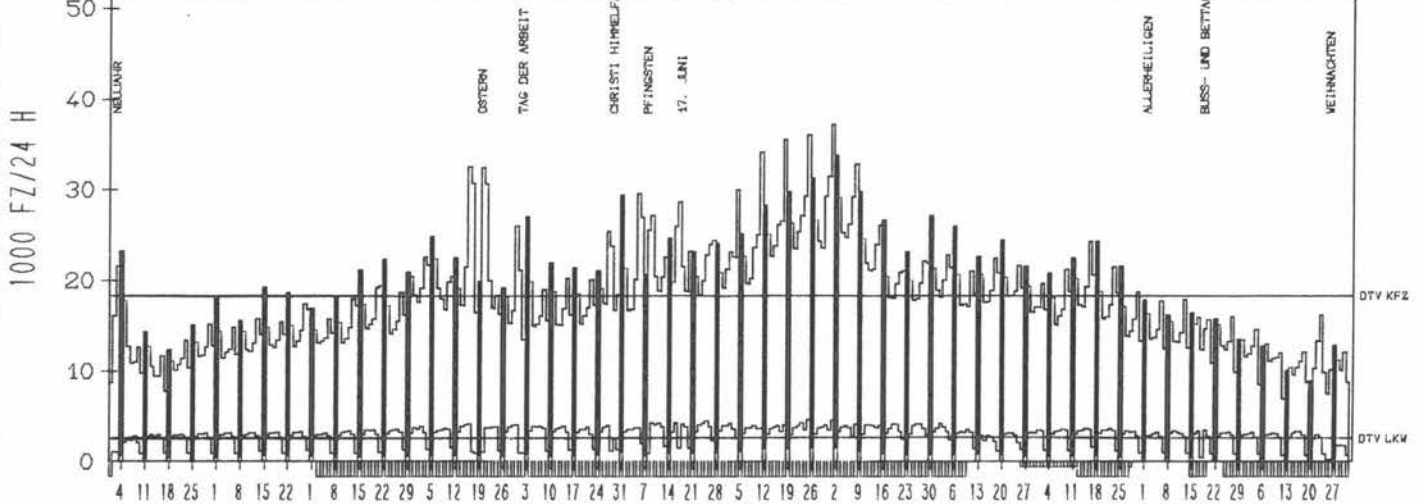
NR.: 3825 3 308

RICHTUNG NÖRD

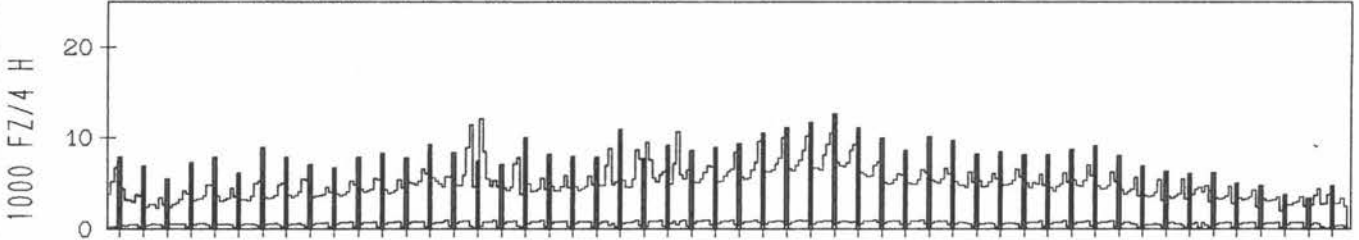
DTV KFZ	18325
DTV LKW	2635 = 14.38 %
MAX WERKTAG	22456 FR 18. 9.
MAX FER-WKTAG	21595 SA 3. 1.
MAX SO+FEITAG	24519 SO 20. 9.

TAEGLICHE VERKEHRSMENGE

JAN	FEB	MRZ	APR	MAI	JUN	JUL	AUG	SEP	OKT	NOV	DEZ
-----	-----	-----	-----	-----	-----	-----	-----	-----	-----	-----	-----



VERKEHRSMENGEN 15-19 UHR

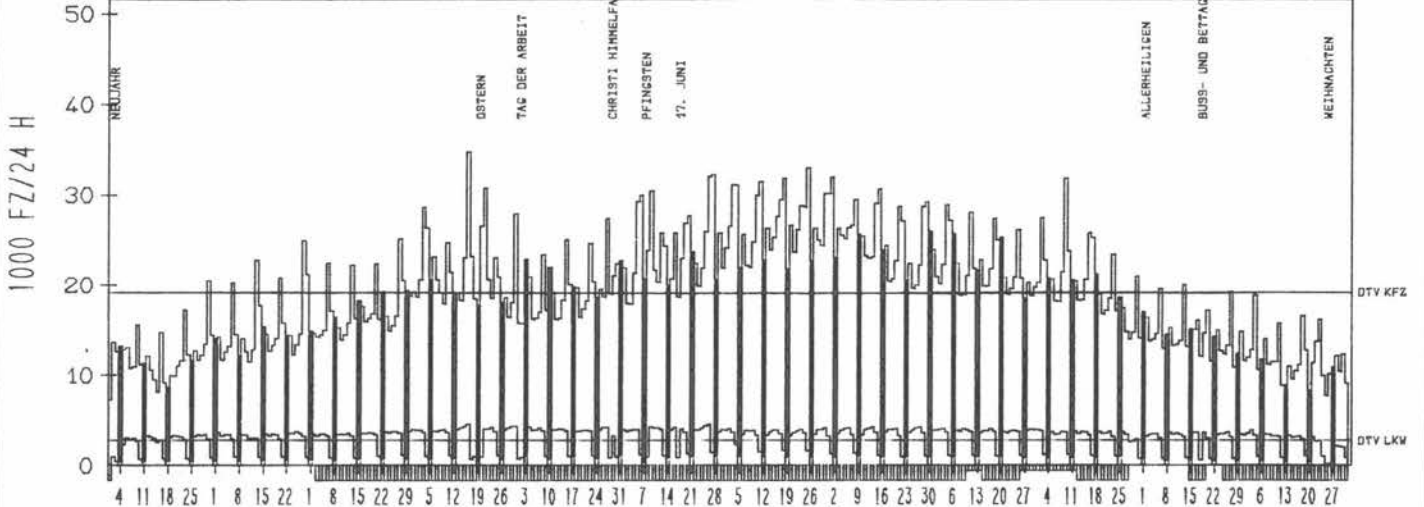


RICHTUNG SÜED

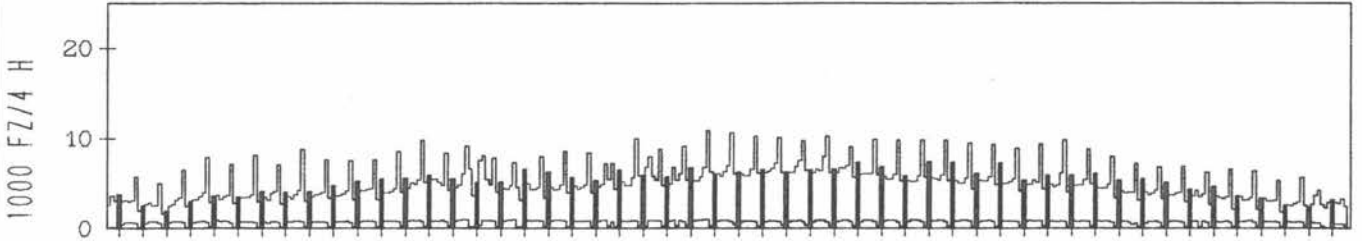
DTV KFZ	19210
DTV LKW	2786 = 14.50 %
MAX WERKTAG	27537 FR 2. 10.
MAX FER-WKTAG	31827 FR 9. 10.
MAX SO+FEITAG	21698 SO 13. 9.

TAEGLICHE VERKEHRSMENGE

JAN	FEB	MRZ	APR	MAI	JUN	JUL	AUG	SEP	OKT	NOV	DEZ
-----	-----	-----	-----	-----	-----	-----	-----	-----	-----	-----	-----



VERKEHRSMENGEN 15-19 UHR



JAHRESGANGLINIEN 1981

ZST: KASSEL ØST
 NR.: 4623 6 800 (0800)

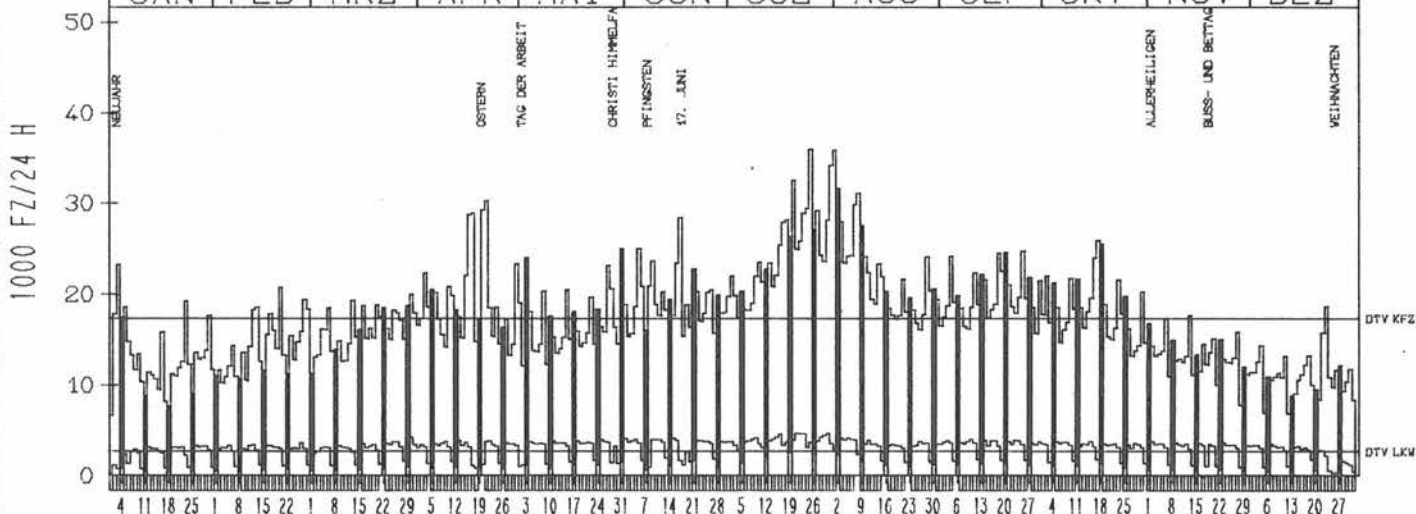
LAND: HESSEN
 STRASSE: A 7
 KM: 305.1
 NETZKNOTEN: 4623 001
 4623 341

RICHTUNG NÖRD

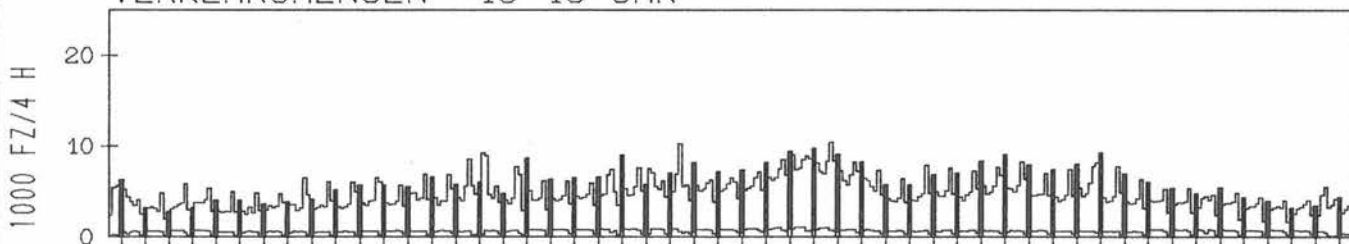
DTV KFZ 17340
 DTV LKW 2721 = 15.70 %
 MAX WERKTAG 18551 SA 4. 4.
 MAX FER-WKTAG 31031 SA 8. 8.
 MAX SO+FEITAG 31593 SO 2. 8.

TÄGLICHE VERKEHRSMENGE

JAN | FEB | MRZ | APR | MAI | JUN | JUL | AUG | SEP | OKT | NOV | DEZ



VERKEHRSMENGEN 15-19 UHR

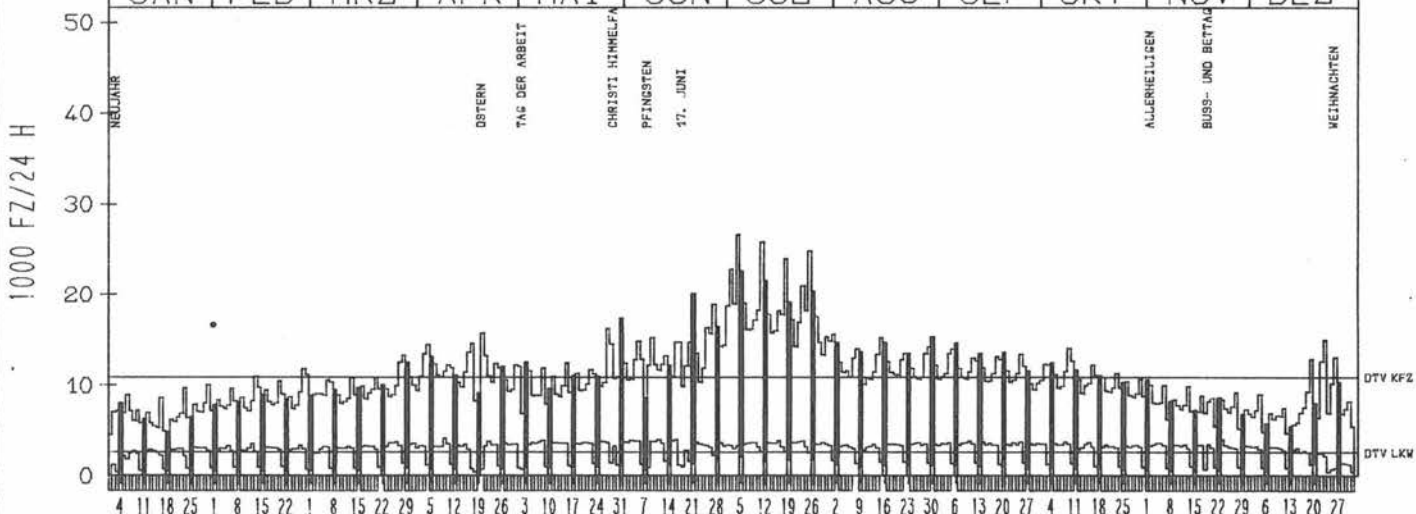


RICHTUNG SÜED

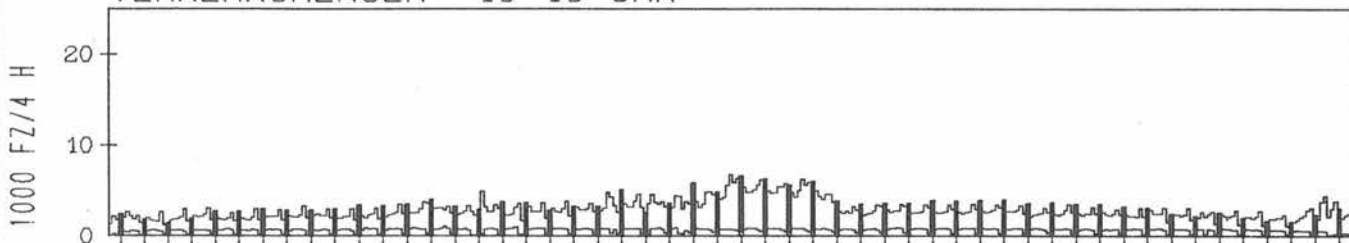
DTV KFZ 10931
 DTV LKW 2594 = 23.73 %
 MAX WERKTAG 14493 SA 4. 4.
 MAX FER-WKTAG 15250 SA 15. 8.
 MAX SO+FEITAG 15763 MO 20. 4.

TÄGLICHE VERKEHRSMENGE

JAN | FEB | MRZ | APR | MAI | JUN | JUL | AUG | SEP | OKT | NOV | DEZ



VERKEHRSMENGEN 15-19 UHR



JAHRESGANGLINIEN 1981

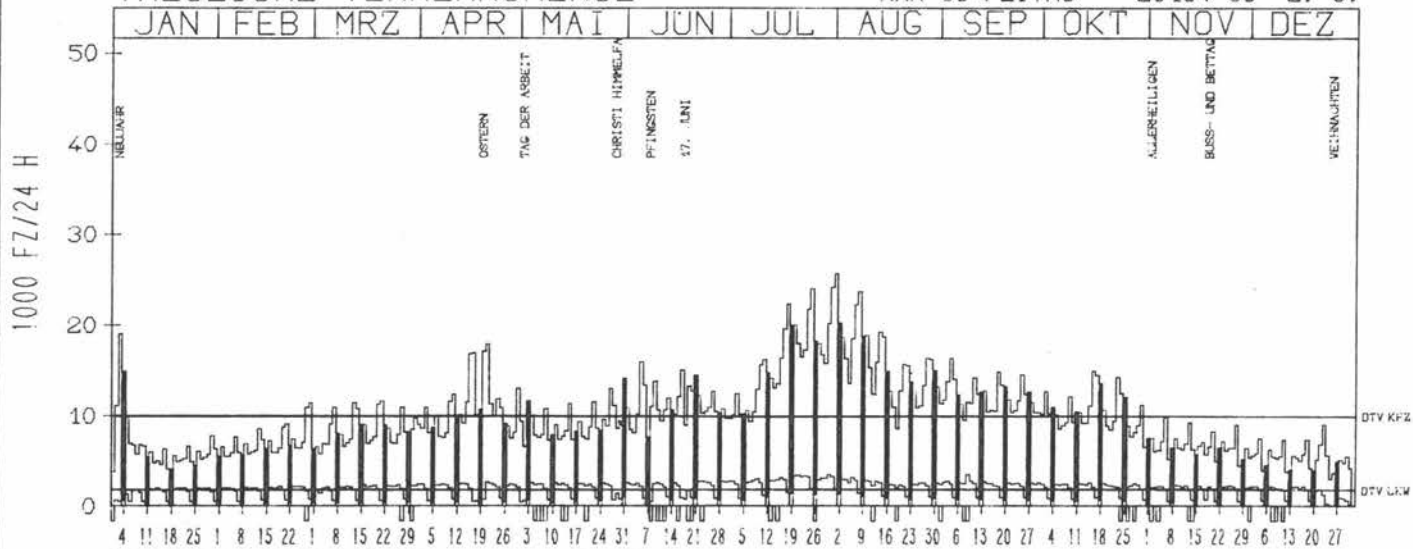
ZST: BIEBELRIED NÖRD
 NR.: 6226 9 037 (9053)

LAND: BAYERN
 STRASSE: A 7
 KM: 141,6
 NETZKNOTEN: 6226 005 6
 6226 018


RICHTUNG NÖRD

DTV KFZ 9962
 DTV LKW 1760 = 17.67 %
 MAX WERKTAG 14960 FR 16.10.
 MAX FER-WKTAG 25656 SA 1. 8.
 MAX SO+FEITAG 20184 SO 2. 8.

TÄGLICHE VERKEHRSMENGE



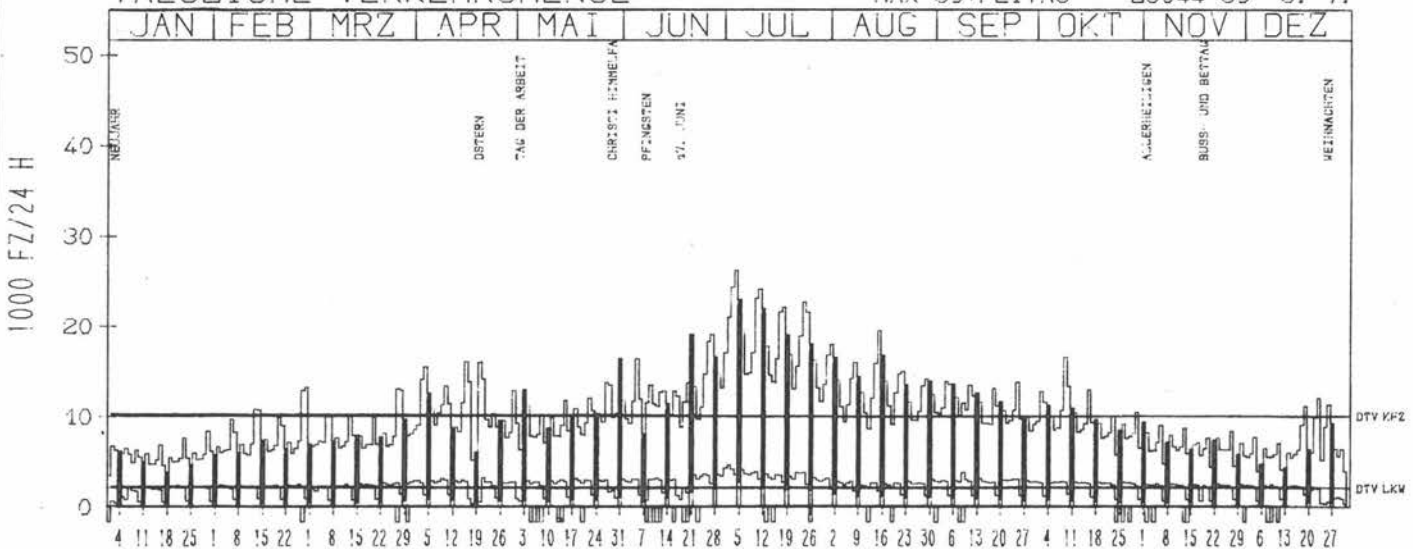
VERKEHRSMENGEN 15-19 UHR



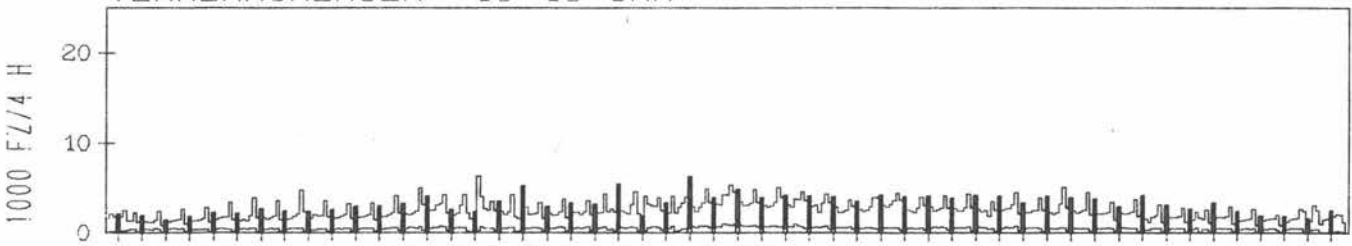
RICHTUNG SÜED

DTV KFZ 10094
 DTV LKW 2149 = 21.29 %
 MAX WERKTAG 16568 FR 9.10.
 MAX FER-WKTAG 26264 SA 4. 7.
 MAX SO+FEITAG 23044 SO 5. 7.

TÄGLICHE VERKEHRSMENGE



VERKEHRSMENGEN 15-19 UHR



JAHRESGANGLINIEN 1981

ZST: LANGENAU
 NR.: 7526 8 061 (1061)

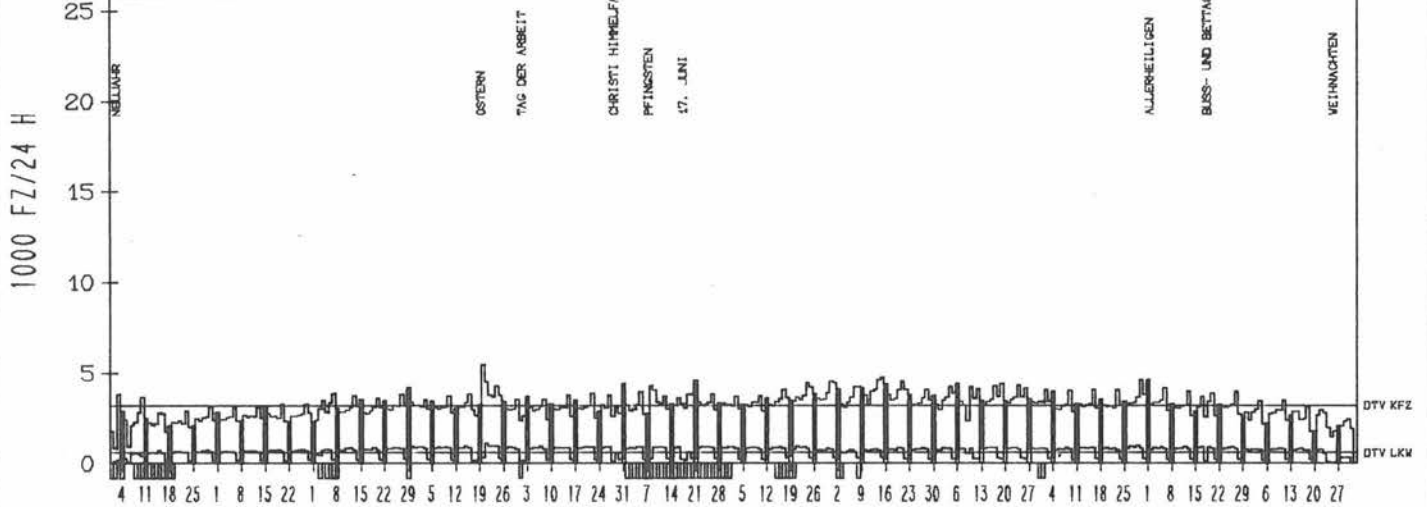
LAND: BADEN-WUERTTEMBERG
 STRASSE: A 7
 KM: 245.4
 NETZKNOTEN: 7426 037
 7526 021

RICHTUNG NÖRD

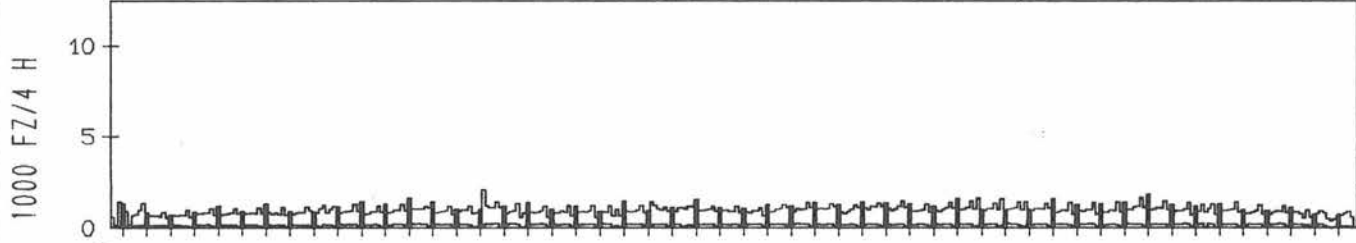
DTV KFZ 3206
 DTV LKW 608 = 18.98 %
 MAX WERKTAG 4409 SA 19. 9.
 MAX FER-WKTAG 4733 SA 15. 8.
 MAX SO+FEITAG 5476 MO 20. 4.

TAEGLICHE VERKEHRSMENGE

JAN | FEB | MRZ | APR | MAI | JUN | JUL | AUG | SEP | OKT | NOV | DEZ



VERKEHRSMENGEN 15-19 UHR

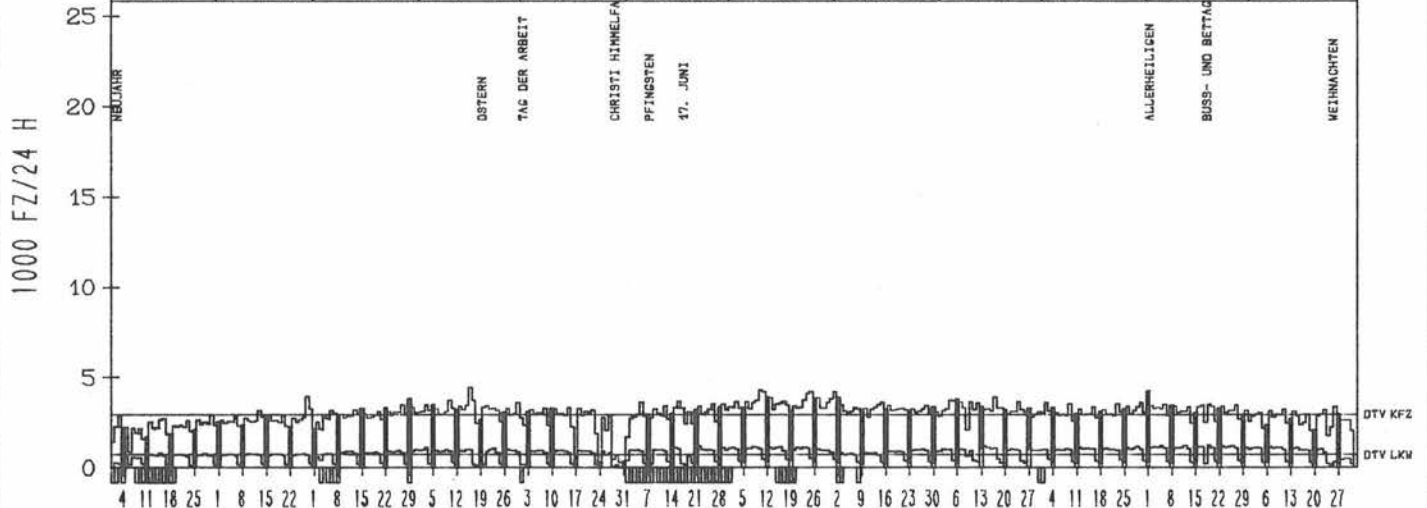


RICHTUNG SÜED

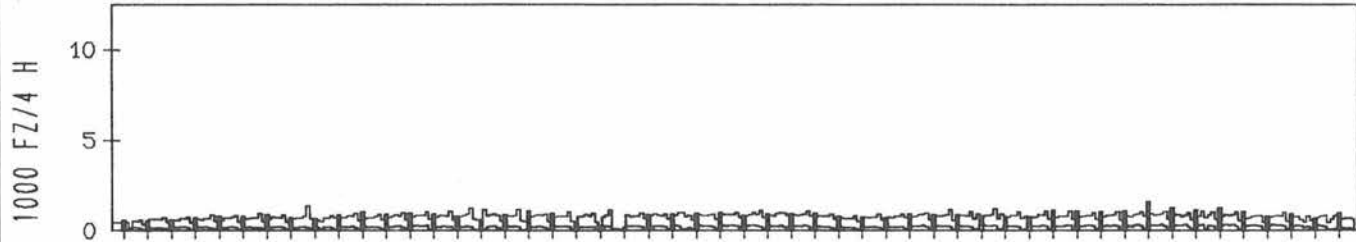
DTV KFZ 2994
 DTV LKW 722 = 24.12 %
 MAX WERKTAG 3972 FR 27. 2.
 MAX FER-WKTAG 4467 DO 16. 4.
 MAX SO+FEITAG 4263 SO 1. 11.

TAEGLICHE VERKEHRSMENGE

JAN | FEB | MRZ | APR | MAI | JUN | JUL | AUG | SEP | OKT | NOV | DEZ



VERKEHRSMENGEN 15-19 UHR



JAHRESGANGLINIEN 1981

ZST: WITZIGHAUSEN

NR.: 7626 9 230

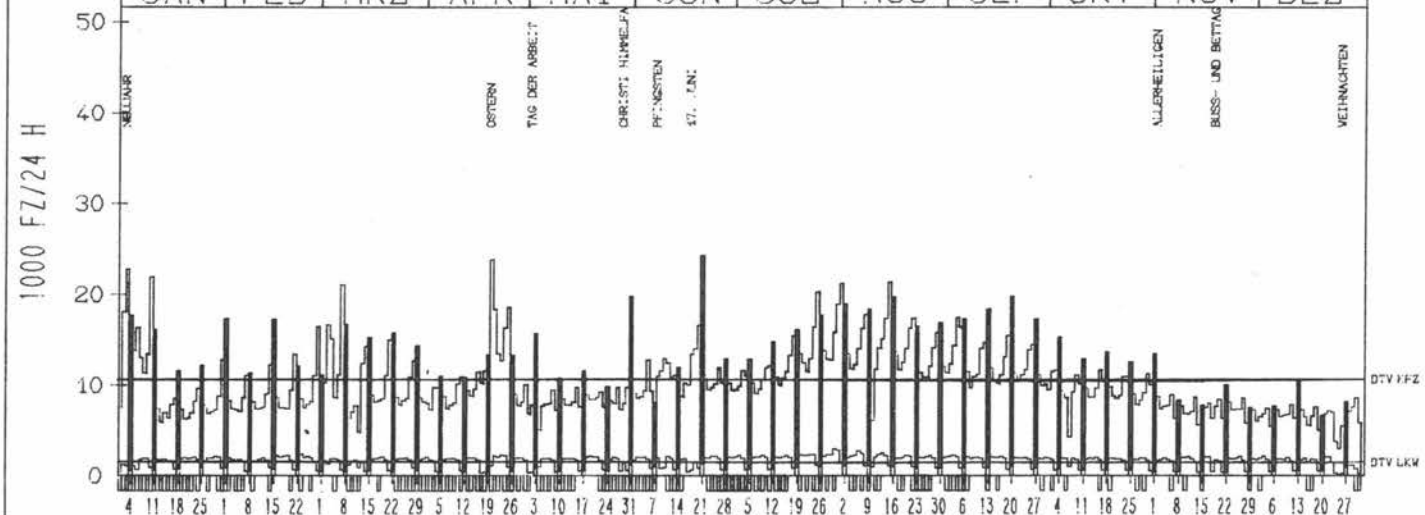
LAND: BAYERN
 STRASSE: A 7
 KM: 266,8
 NETZKNOTEN: 7726 207
 7626 222

RICHTUNG NÖRD


DTV KFZ 10699
 DTV LKW 1531 = 14.31 %
 MAX WERKTAG 21041 SA 7.3.
 MAX FER-WKTAG 21181 SA 1.8.
 MAX SO+FEITAG 24246 SO 21.6.

TÄGLICHE VERKEHRSMENGE

JAN	FEB	MARZ	APR	MAI	JUN	JUL	AUG	SEP	OKT	NOV	DEZ
-----	-----	------	-----	-----	-----	-----	-----	-----	-----	-----	-----



VERKEHRSMENGEN 15-19 UHR

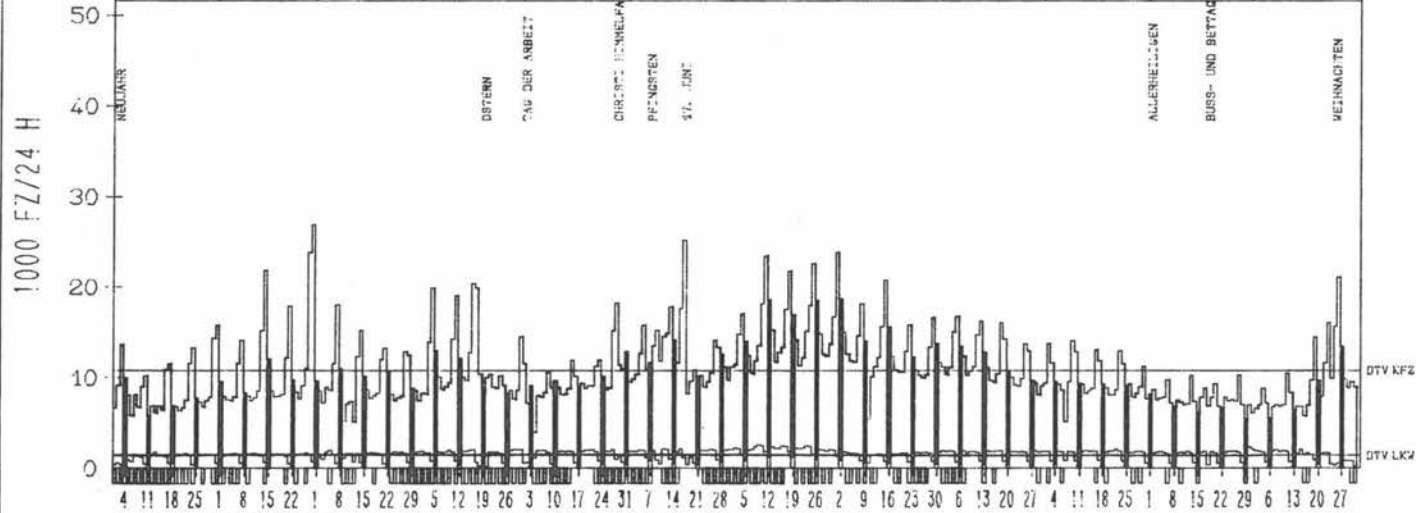


RICHTUNG SÜED

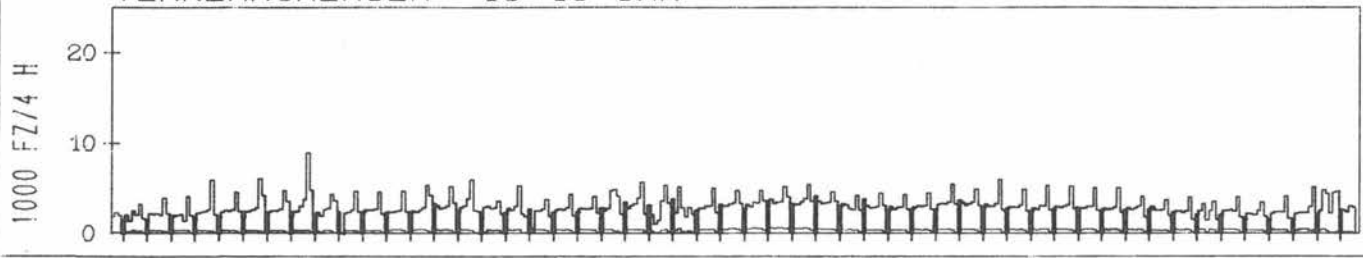
DTV KFZ 10889
 DTV LKW 1417 = 13.01 %
 MAX WERKTAG 27050 SA 28.2.
 MAX FER-WKTAG 23902 SA 1.8.
 MAX SO+FEITAG 25245 MI 17.6.

TÄGLICHE VERKEHRSMENGE

JAN	FEB	MARZ	APR	MAI	JUN	JUL	AUG	SEP	OKT	NOV	DEZ
-----	-----	------	-----	-----	-----	-----	-----	-----	-----	-----	-----



VERKEHRSMENGEN 15-19 UHR



JAHRESGANGLINIEN 1981

ZST: EINOED

NR.: 6709 4 827

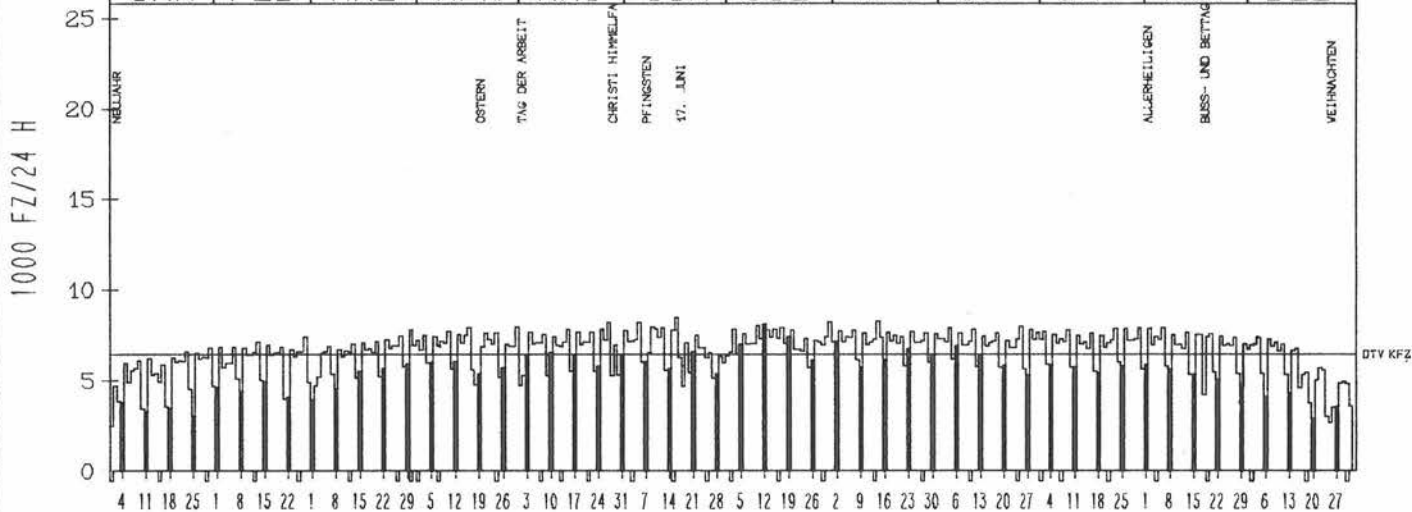
LAND: SAARLAND
 STRASSE: A 8
 KM: 4.5
 NETZKNOTEN: 6609 081
 6609 081

RICHTUNG WEST

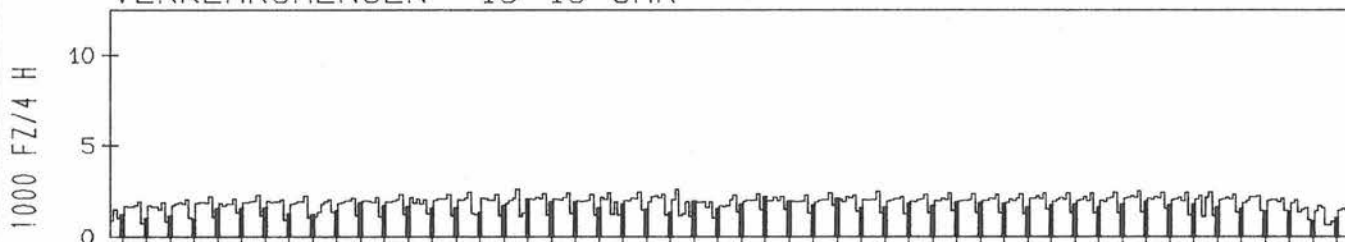
DTV KFZ 6474
 MAX WERKTAG 8501 DI 16. 6.
 MAX FER-WKTAG 8281 FR 14. 8.
 MAX SO+FEITAG 8128 SO 12. 7.

TAEGLICHE VERKEHRSMENGE

JAN	FEB	MRZ	APR	MAI	JUN	JUL	AUG	SEP	OKT	NOV	DEZ
-----	-----	-----	-----	-----	-----	-----	-----	-----	-----	-----	-----



VERKEHRSMENGEN 15-19 UHR

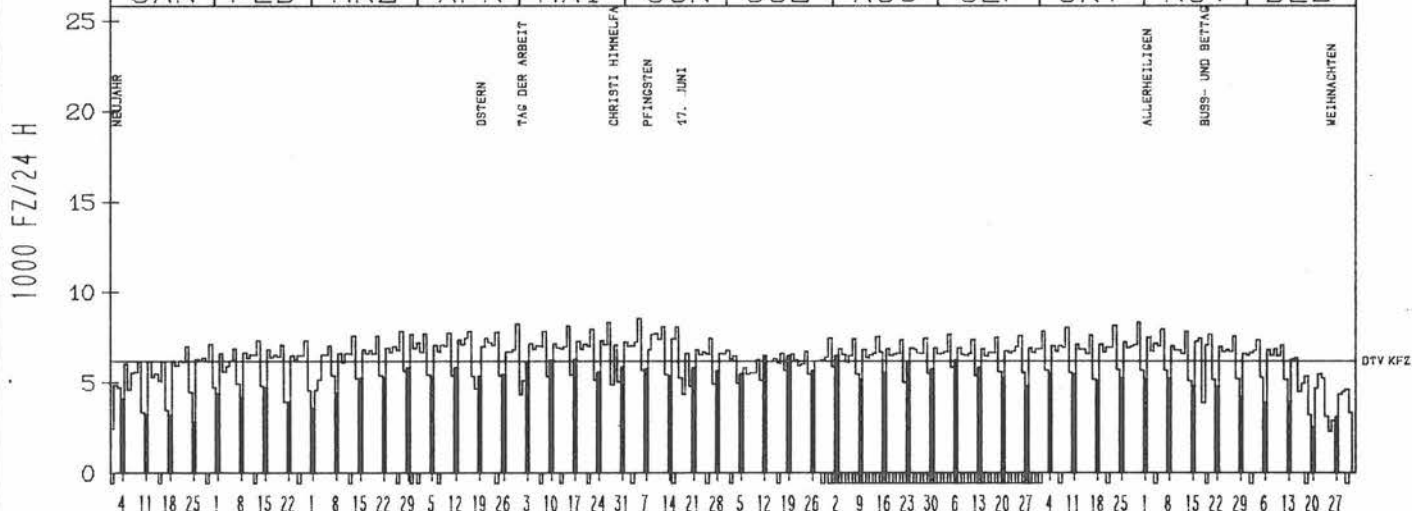


RICHTUNG OST

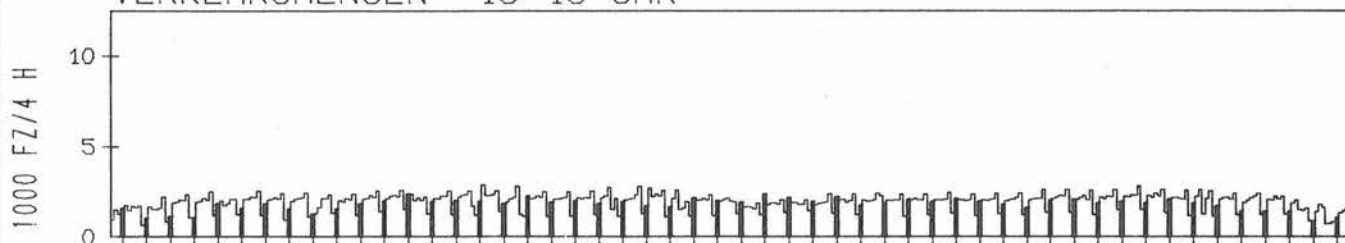
DTV KFZ 6207
 MAX WERKTAG 8533 FR 5. 6.
 MAX FER-WKTAG 8326 FR 30. 10.
 MAX SO+FEITAG 7003 MO 20. 4.

TAEGLICHE VERKEHRSMENGE

JAN	FEB	MRZ	APR	MAI	JUN	JUL	AUG	SEP	OKT	NOV	DEZ
-----	-----	-----	-----	-----	-----	-----	-----	-----	-----	-----	-----



VERKEHRSMENGEN 15-19 UHR



JAHRESGANGLINIEN 1981

ZST: PFÖRZHEIM ÖST
 NR.: 7018 8 077 (1077)

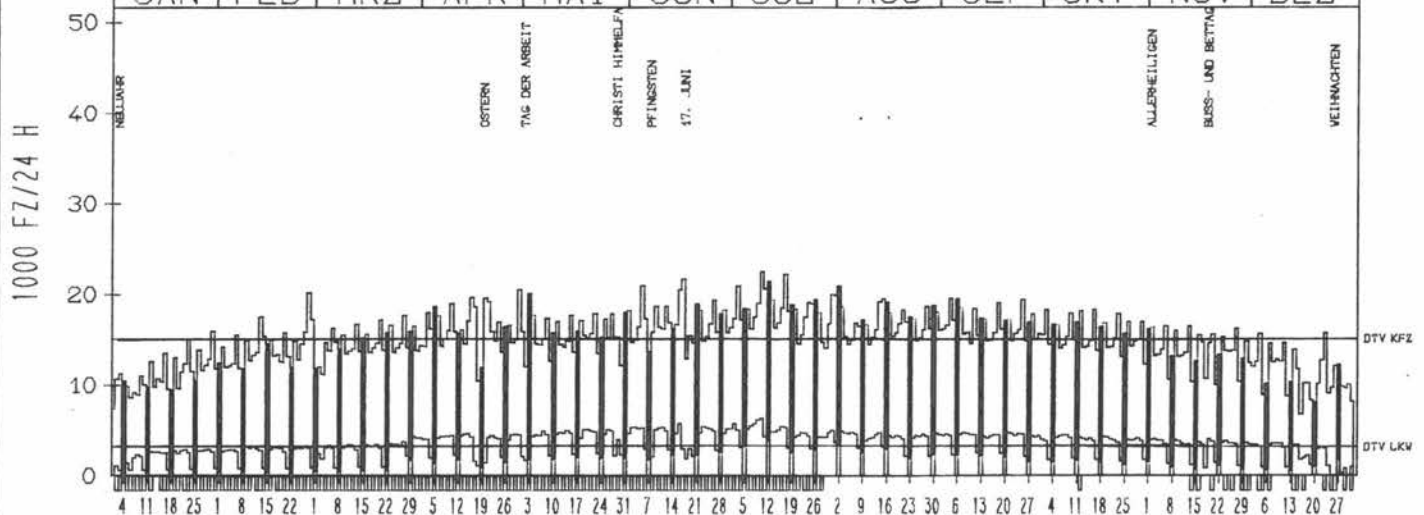
LAND: BADEN-WÜRTTEMBERG
 STRASSE: A 8
 KM: 240.3
 NETZKNOTEN: 7016 010
 7017 015

RICHTUNG ÖST

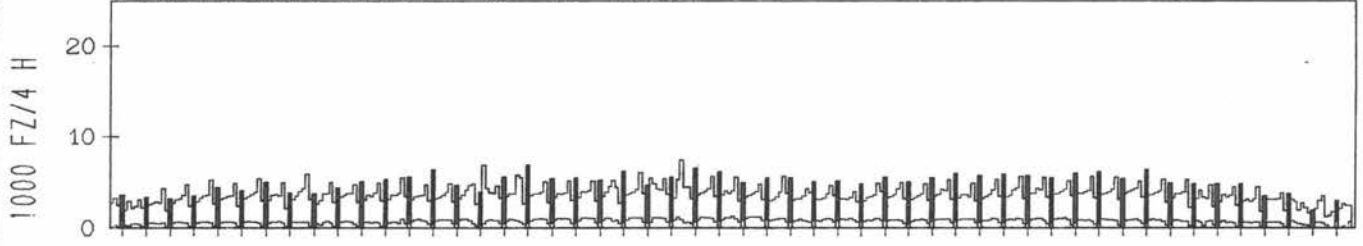
DTV KFZ 15065
 DTV LKW 3199 = 21.23 %
 MAX WERKTAG 19379 FR 25. 9.
 MAX FER-WKTAG 20007 FR 31. 7.
 MAX SO+FEITAG 20925 SO 2. 8.

TÄGLICHE VERKEHRSMENGE

JAN FEB MRZ APR MAI JUN JUL AUG SEP OKT NOV DEZ



VERKEHRSMENGEN 15-19 UHR

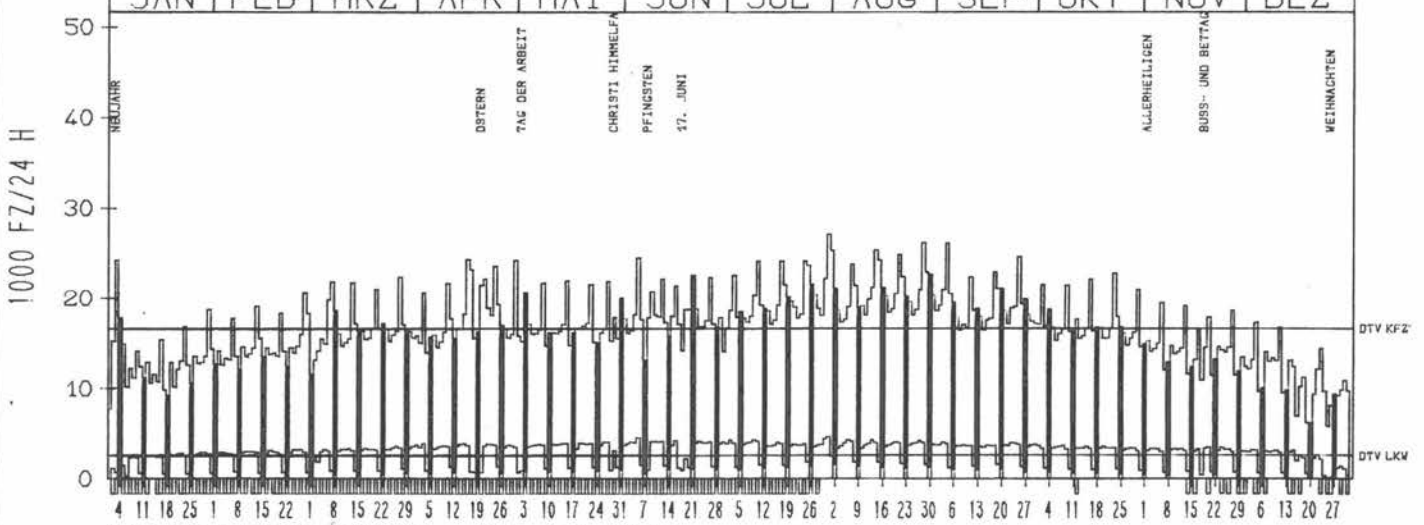


RICHTUNG WEST

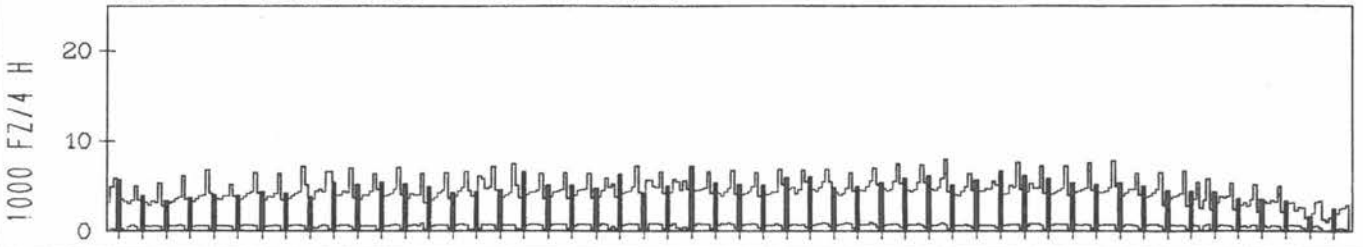
DTV KFZ 16725
 DTV LKW 2620 = 15.67 %
 MAX WERKTAG 24693 FR 25. 9.
 MAX FER-WKTAG 27191 FR 31. 7.
 MAX SO+FEITAG 22705 SO 30. 8.

TÄGLICHE VERKEHRSMENGE

JAN FEB MRZ APR MAI JUN JUL AUG SEP OKT NOV DEZ



VERKEHRSMENGEN 15-19 UHR



JAHRESGANGLINIEN 1981

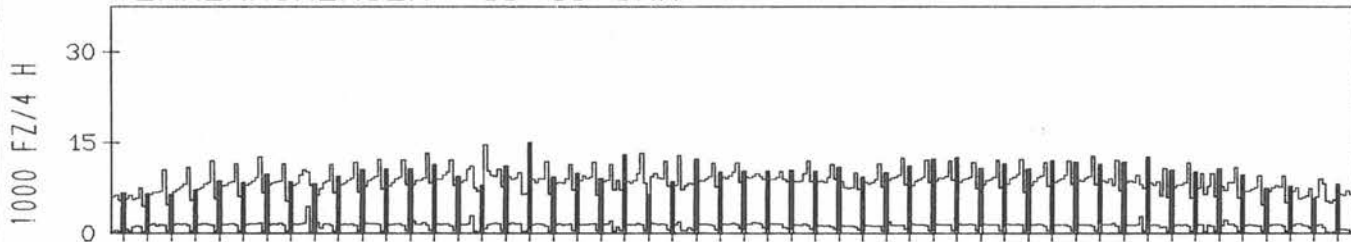
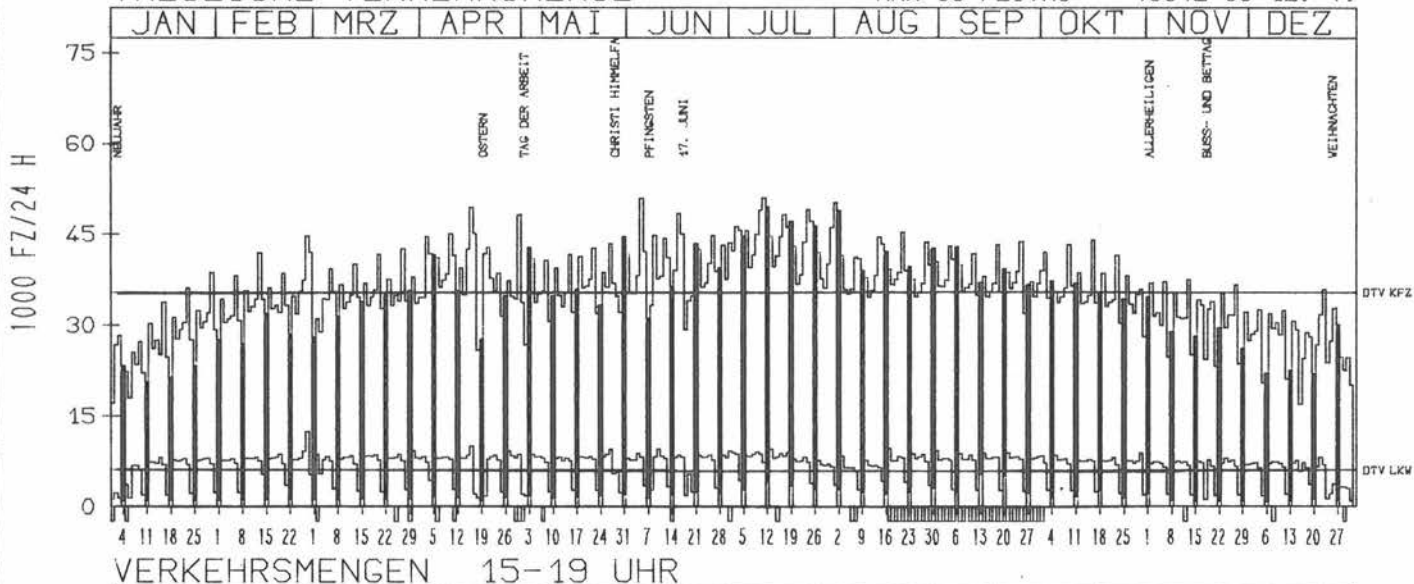
ZST: STUTTGART-VAIHINGEN 1
 NR.: 7220 8 073 (1073)

LAND: BADEN-WUERTTEMBERG
 STRASSE: A 8
 KM: 207.1
 NETZKNOTEN: 7220 047
 7220 028

RICHTUNG OST

DTV KFZ 35425
 DTV LKW 6009 = 16.96 %
 MAX WERKTAG 48382 DI 16. 6.
 MAX FER-WKTAG 50889 FR 5. 6.
 MAX SO+FEITAG 49342 SO 12. 7.

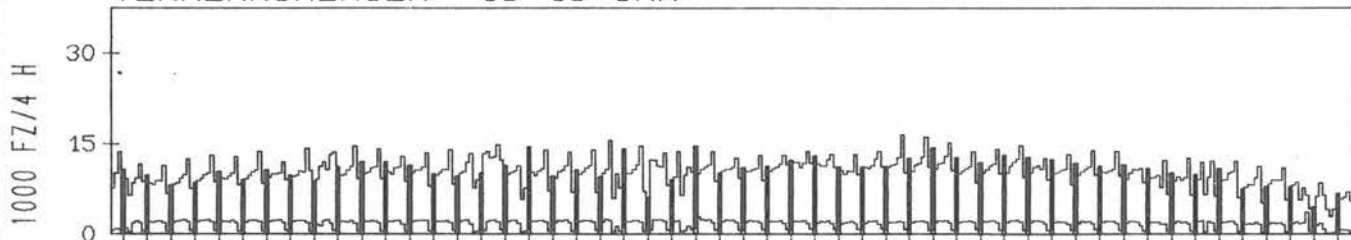
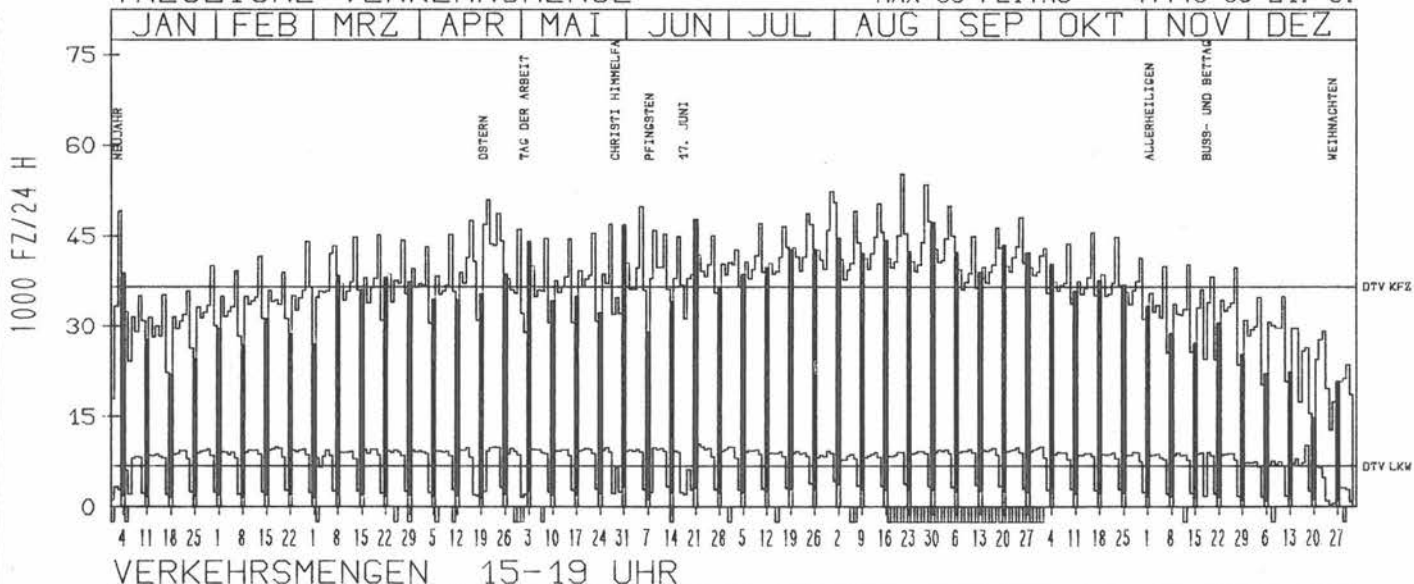
TAEGLICHE VERKEHRSMENGE



RICHTUNG WEST

DTV KFZ 36647
 DTV LKW 6758 = 18.44 %
 MAX WERKTAG 46963 MI 27. 5.
 MAX FER-WKTAG 52429 FR 31. 7.
 MAX SO+FEITAG 47749 SO 21. 6.

TAEGLICHE VERKEHRSMENGE



JAHRESGANGLINIEN 1981

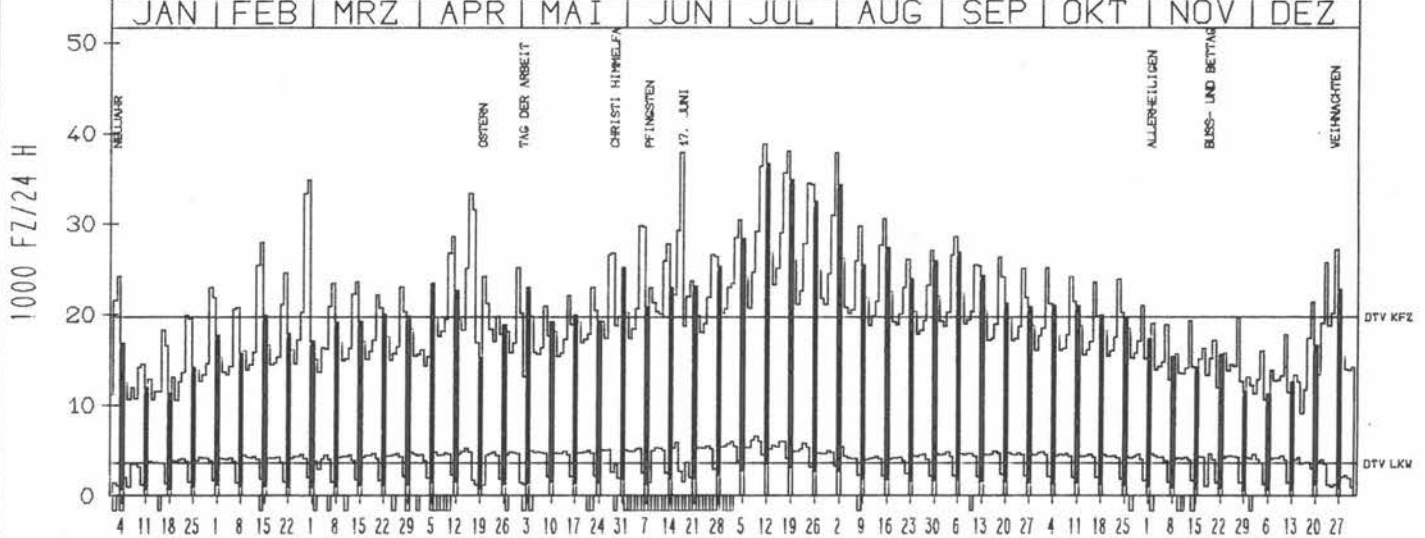
ZST: MUEHLHAUSEN
 NR.: 7423 8 066 (1066)

LAND: BADEN-WUERTTEMBERG
 STRASSE: A 8
 KM: 156.6
 NETZKNOTEN: 7423 026
 7323 010

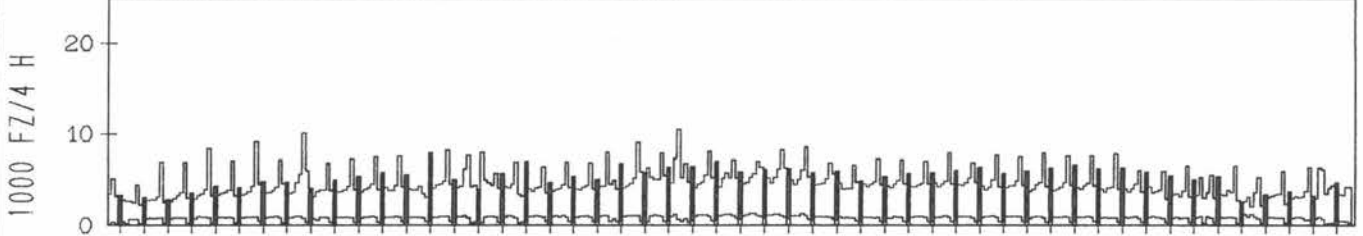
RICHTUNG OST

DTV KFZ 19708
 DTV LKW 3570 = 18.11 %
 MAX WERKTAG 34839 SA 28. 2.
 MAX FER-WKTAG 38727 SA 11. 7.
 MAX SO+FEITAG 36591 SO 12. 7.

TAEGLICHE VERKEHRSMENGE



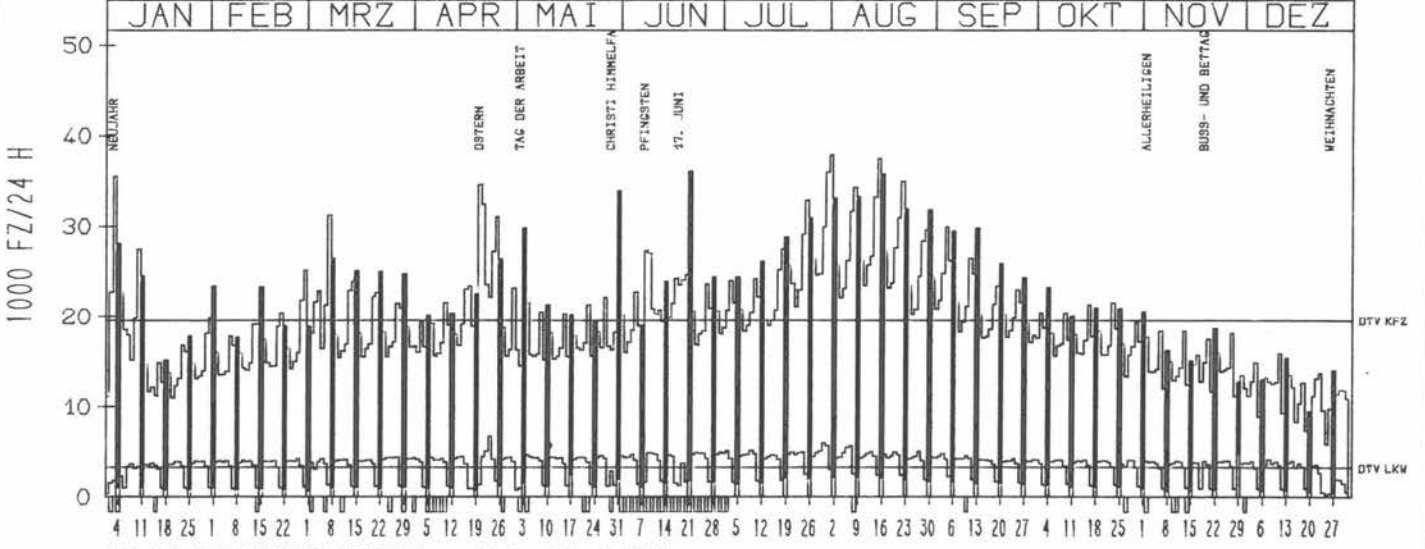
VERKEHRSMENGEN 15-19 UHR



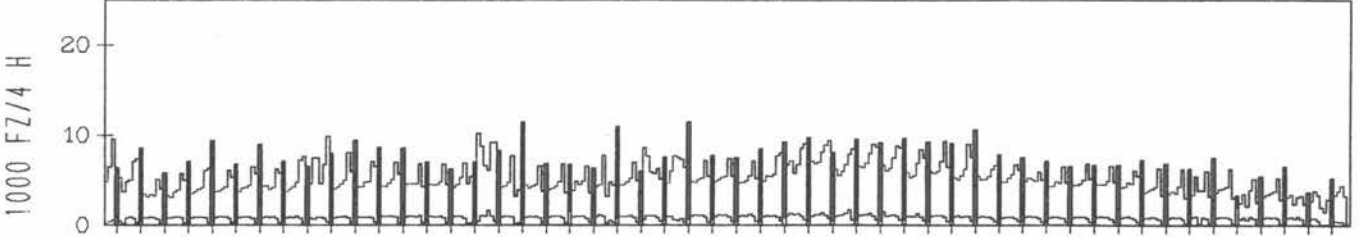
RICHTUNG WEST

DTV KFZ 19588
 DTV LKW 3247 = 16.57 %
 MAX WERKTAG 31244 SA 7. 3.
 MAX FER-WKTAG 37947 SA 1. 8.
 MAX SO+FEITAG 35743 SO 16. 8.

TAEGLICHE VERKEHRSMENGE



VERKEHRSMENGEN 15-19 UHR



JAHRESGANGLINIEN 1981

ZST: DASING

NR.: 7632 9 132

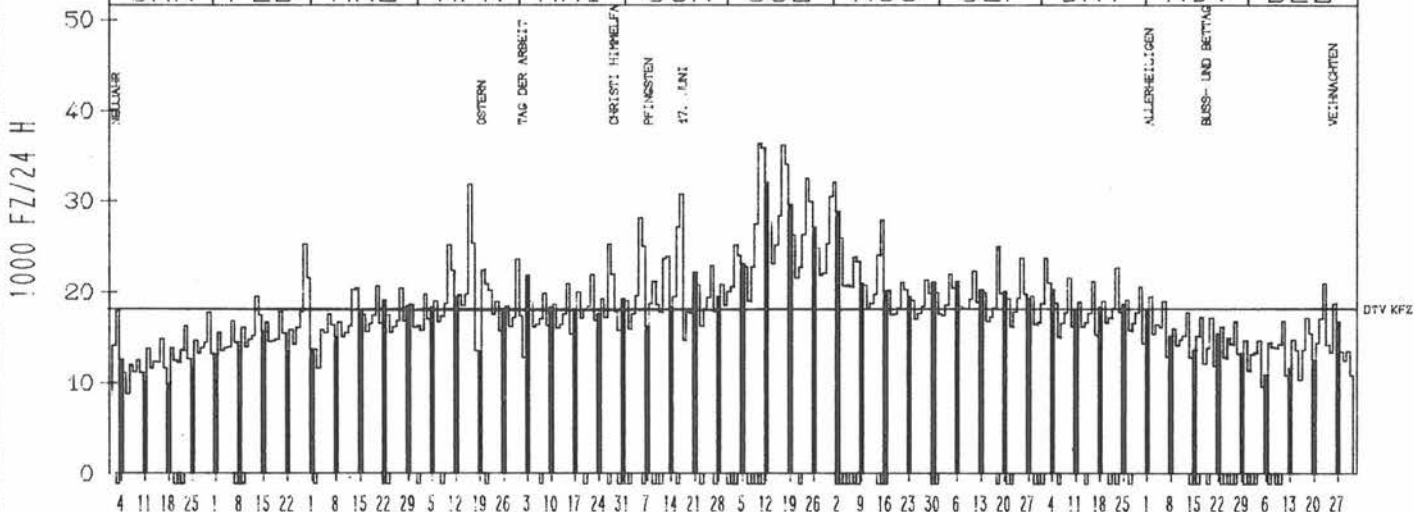
LAND: BAYERN
STRASSE: A 8
KM: 39.0
NETZKNOTEN:

RICHTUNG WEST

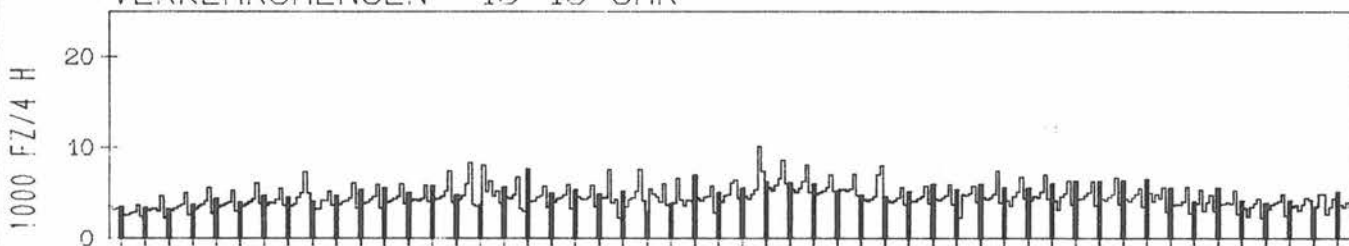
DTV KFZ 18132
MAX WERKTAG 25216 FR 27. 2.
MAX FER-WKTAG 36176 FR 17. 7.
MAX SO+FEITAG 32024 SO 12. 7.

TAEGLICHE VERKEHRSMENGE

JAN | FEB | MRZ | APR | MAI | JUN | JUL | AUG | SEP | OKT | NOV | DEZ



VERKEHRSMENGEN 15-19 UHR

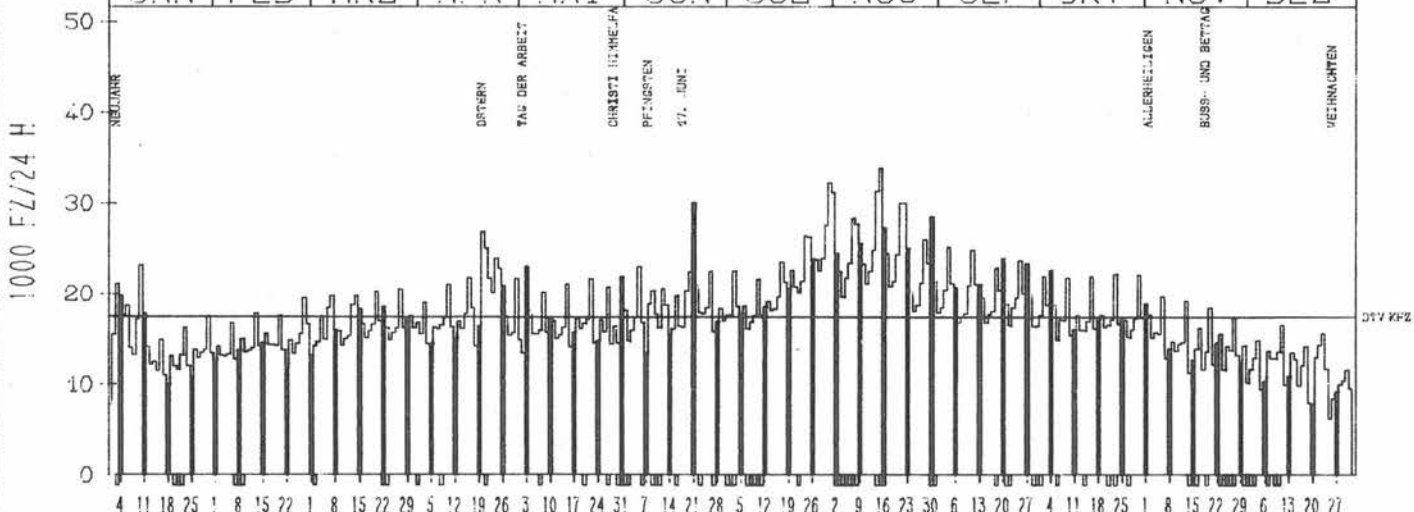


RICHTUNG OST

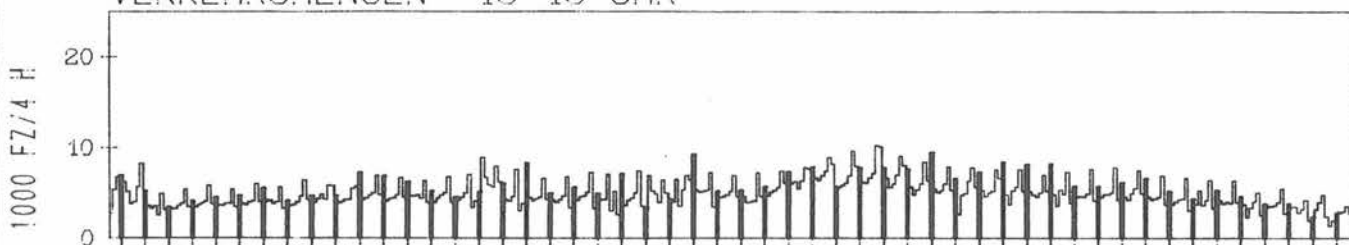
DTV KFZ 17434
MAX WERKTAG 23716 FR 25. 9.
MAX FER-WKTAG 32256 FR 31. 7.
MAX SO+FEITAG 30072 SO 21. 6.

TAEGLICHE VERKEHRSMENGE

JAN | FEB | MRZ | APR | MAI | JUN | JUL | AUG | SEP | OKT | NOV | DEZ



VERKEHRSMENGEN 15-19 UHR



JAHRESGANGLINIEN 1981

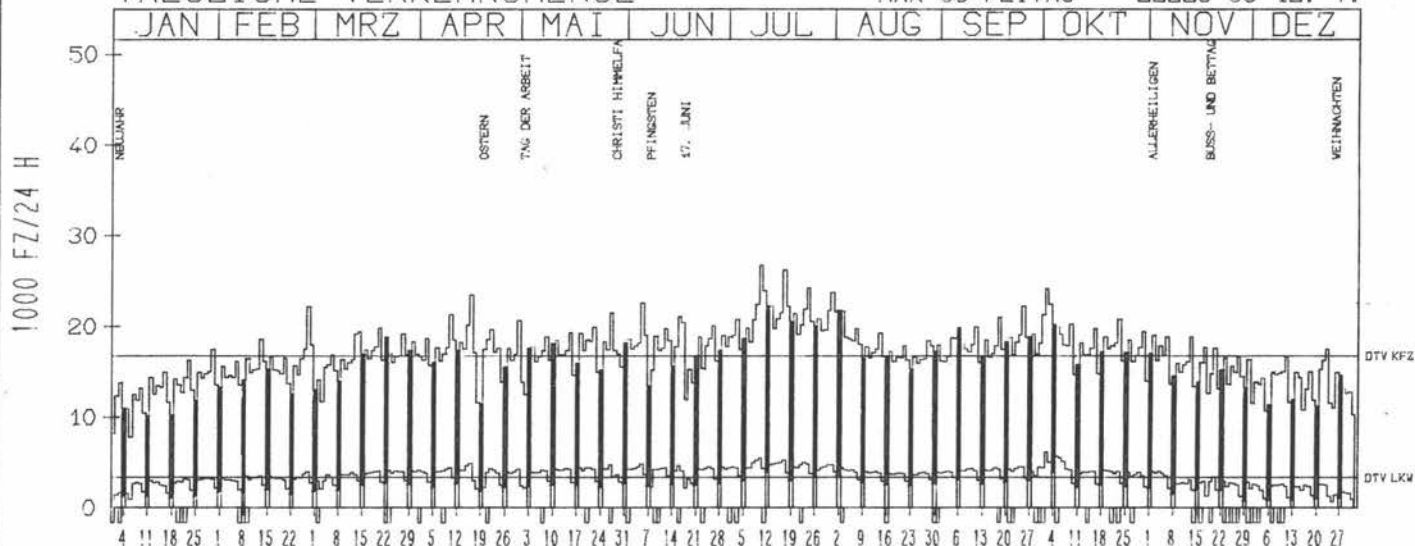
ZST: MUENCHEN WEST
NR.: 7834 9 140

LAND: BAYERN
STRASSE: A 8
KM: 1.0
NETZKNOTEN: 7834 001
7834 006

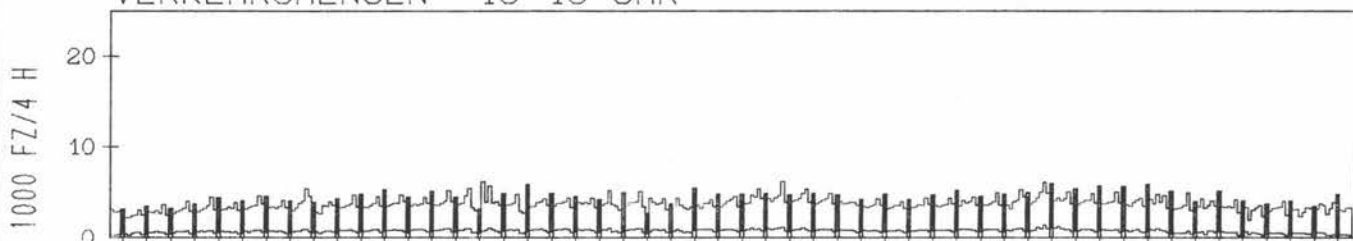
RICHTUNG OST

TAEGLICHE VERKEHRSMENGE

DTV KFZ 16779
DTV LKW 3324 = 19.81 %
MAX WERKTAG 24164 FR 2.10.
MAX FER-WKTAG 26704 FR 10.7.
MAX SO+FEITAG 22228 SO 12.7.



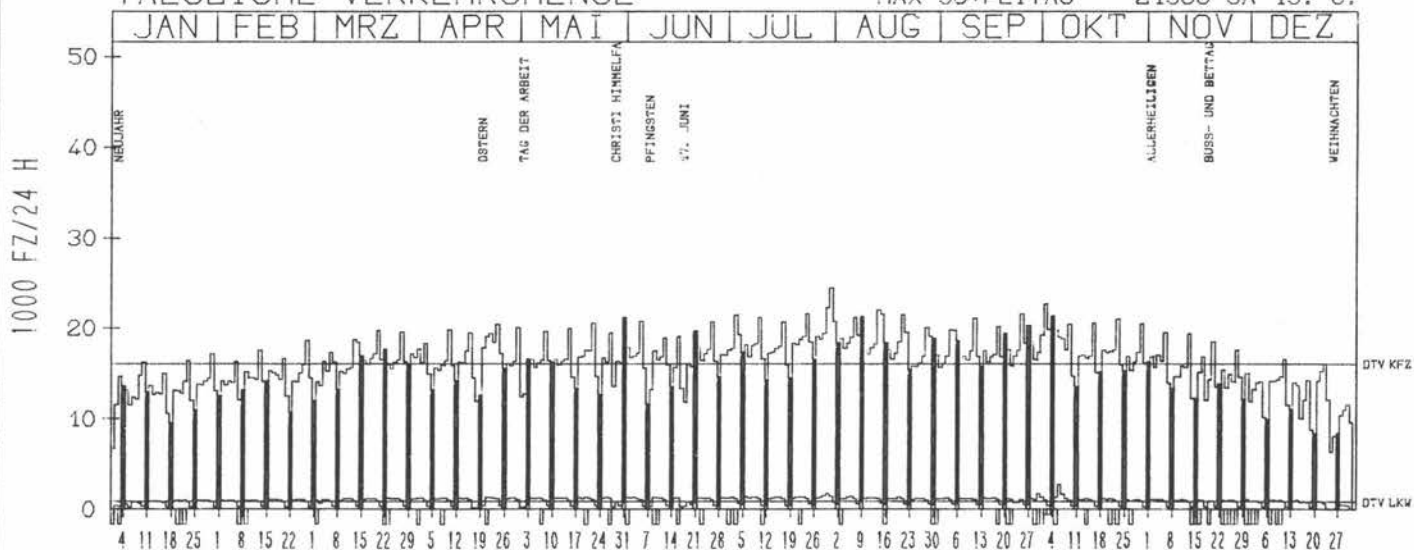
VERKEHRSMENGEN 15-19 UHR



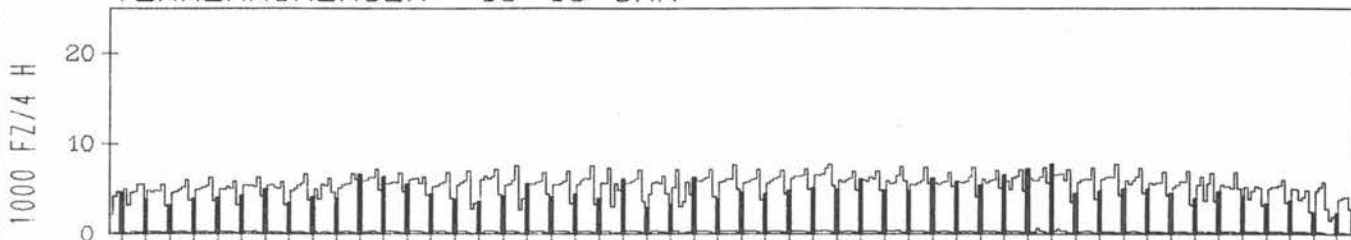
RICHTUNG WEST

TAEGLICHE VERKEHRSMENGE

DTV KFZ 16122
DTV LKW 887 = 5.50 %
MAX WERKTAG 22724 FR 2.10.
MAX FER-WKTAG 24496 FR 31.7.
MAX SO+FEITAG 21588 SA 15.8.



VERKEHRSMENGEN 15-19 UHR



JAHRESGANGLINIEN 1981

ZST: TUNNEL NEUBERG
 NR.: 7935 9 168

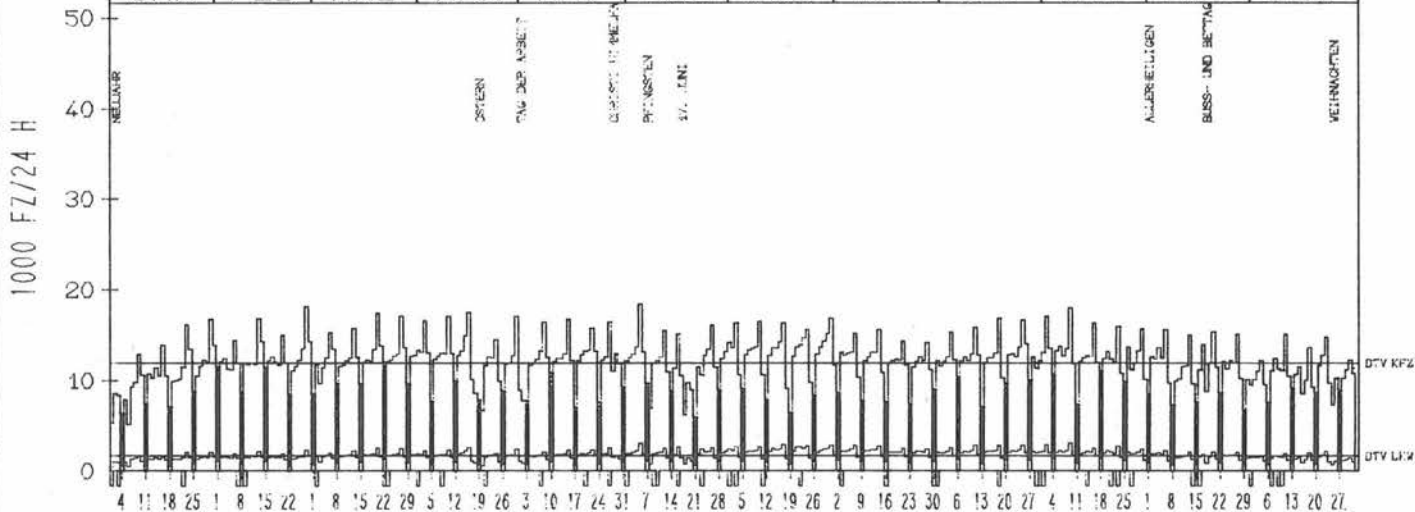
LAND: BAYERN
 STRASSE: A 8
 KM: 3,4
 NETZKNOTEN: 7935 020
 7835 054

RICHTUNG OST

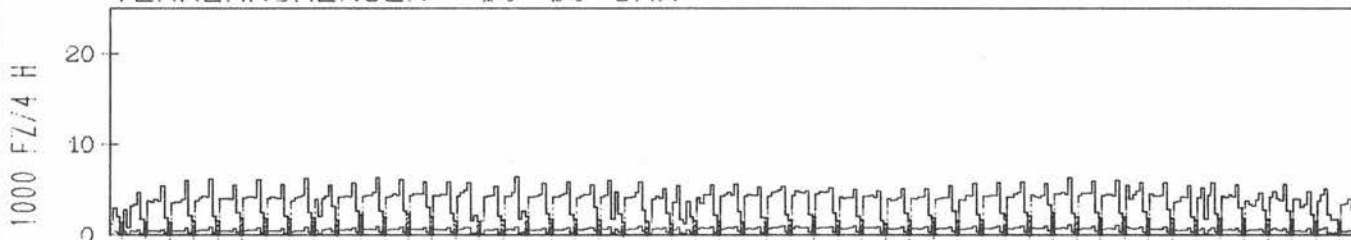
DTV KFZ 11942
 DTV LKW 1711 = 14.33 %
 MAX WERKTAG 18156 FR 27. 2.
 MAX FER-WKTAG 18420 FR 5. 6.
 MAX SO+FEITAG 11532 SO 1. 2.

TAEGLICHE VERKEHRSMENGE

JAN | FEB | MRZ | APR | MAI | JUN | JUL | AUG | SEP | OKT | NOV | DEZ



VERKEHRSMENGEN 15-19 UHR

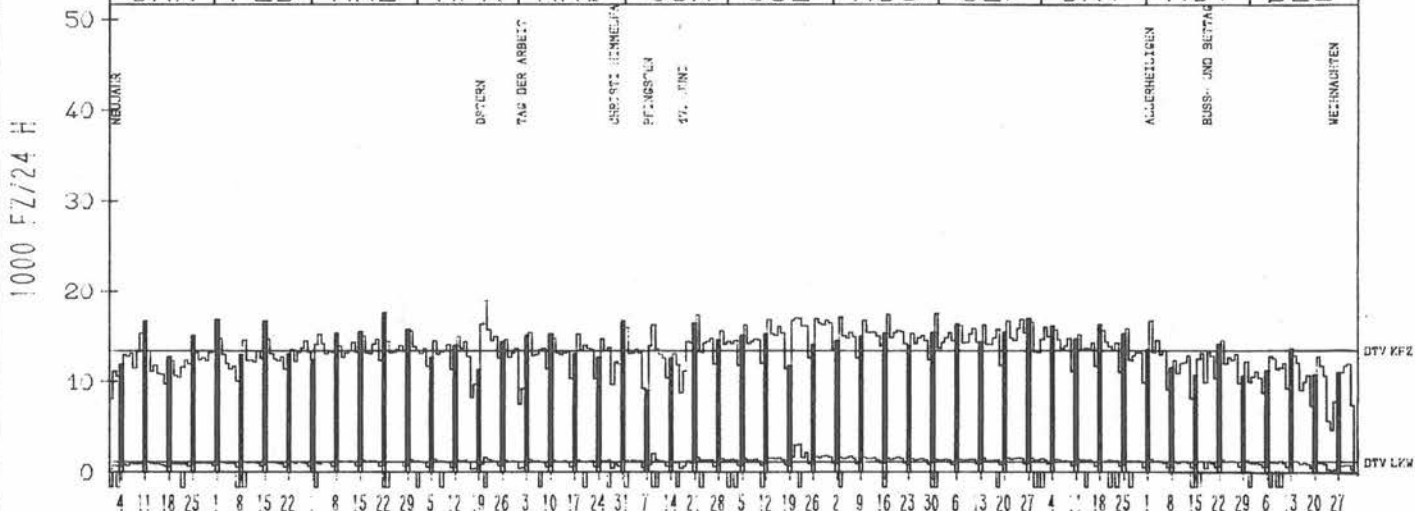


RICHTUNG WEST

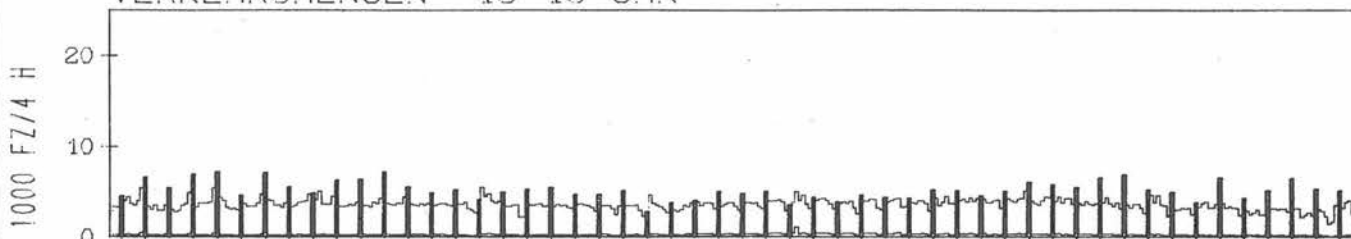
DTV KFZ 13427
 DTV LKW 1108 = 8.25 %
 MAX WERKTAG 16876 FR 25. 9.
 MAX FER-WKTAG 17428 MO 17. 8.
 MAX SO+FEITAG 16964 SO 27. 9.

TAEGLICHE VERKEHRSMENGE

JAN | FEB | MRZ | APR | MAI | JUN | JUL | AUG | SEP | OKT | NOV | DEZ



VERKEHRSMENGEN 15-19 UHR



JAHRESGANGLINIEN 1981

ZST: HÖLZKIRCHEN
NR.: 8036 9 171

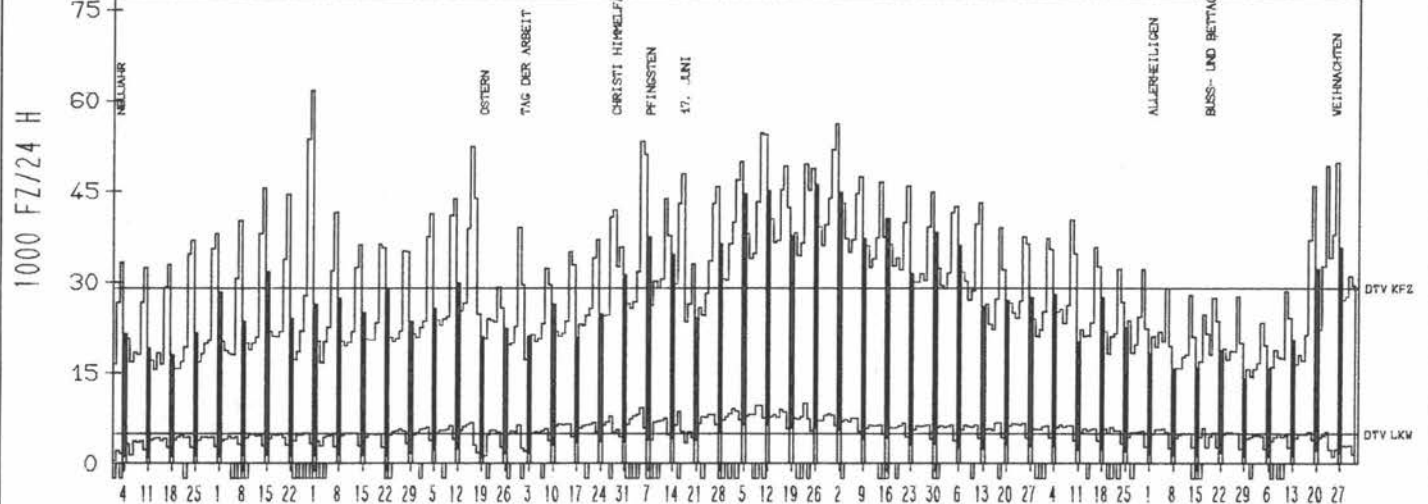
LAND: BAYERN
STRASSE: A 8
KM: 20.4
NETZKNOTEN: 8136 002
8036 007

RICHTUNG OST

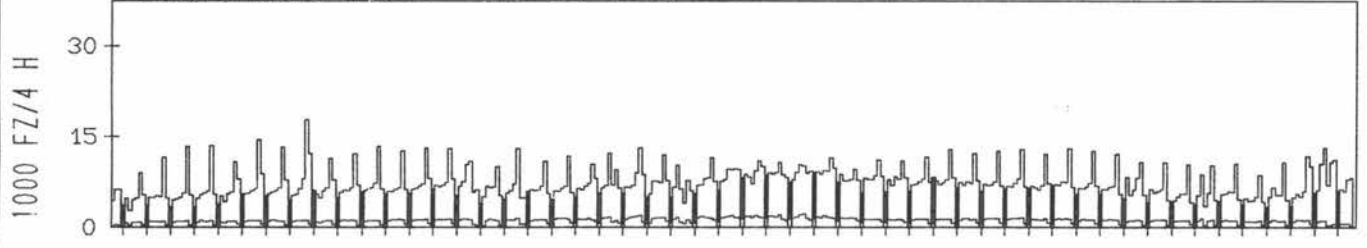
DTV KFZ 29010
DTV LKW 4891 = 16.86 %
MAX WERKTAG 45808 SA 19.12.
MAX FER-WKTAG 56136 SA 1. 8.
MAX SO+FEITAG 49724 SA 26.12.

TAEGLICHE VERKEHRSMENGE

JAN FEB MRZ APR MAI JUN JUL AUG SEP OKT NOV DEZ



VERKEHRSMENGEN 15-19 UHR

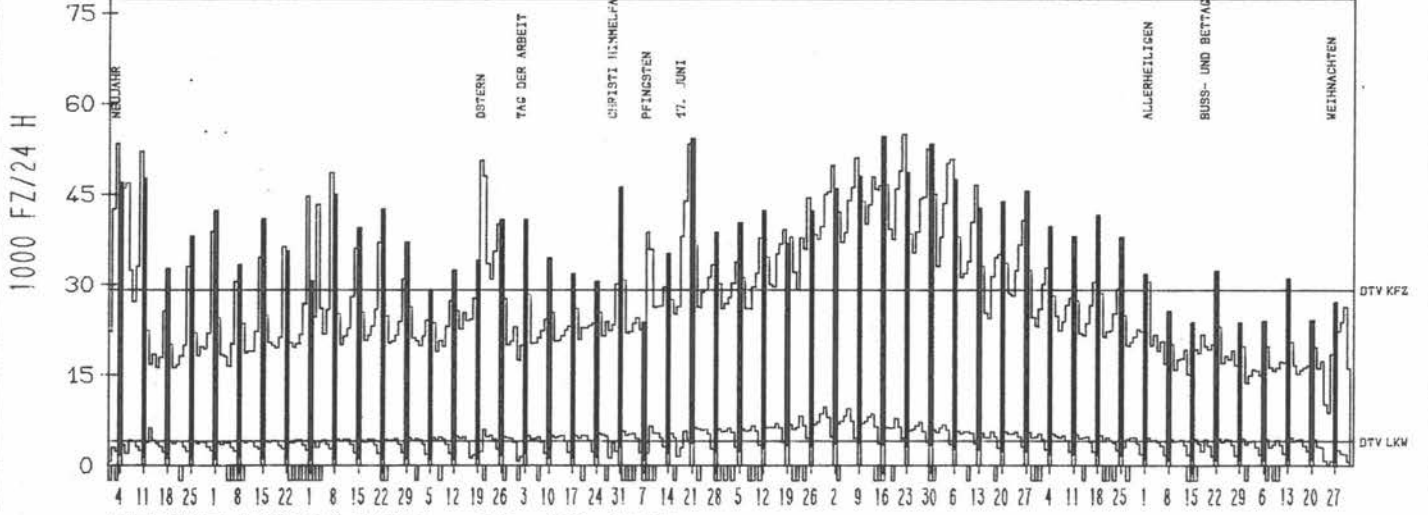


RICHTUNG WEST

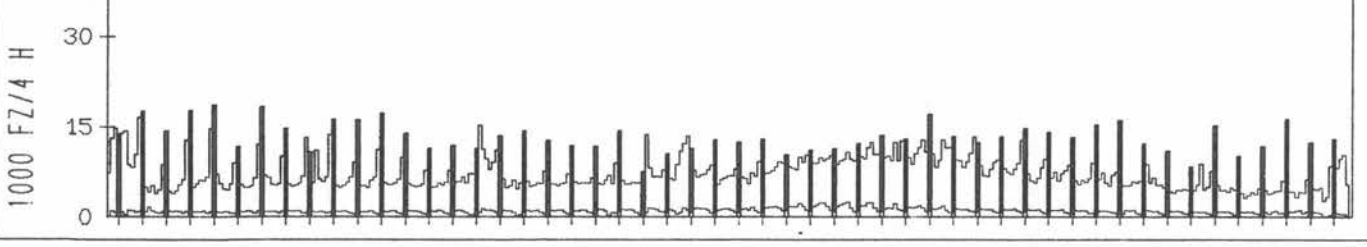
DTV KFZ 29196
DTV LKW 4008 = 13.73 %
MAX WERKTAG 48648 SA 7. 3.
MAX FER-WKTAG 54992 SA 22. 8.
MAX SO+FEITAG 54236 SO 21. 6.

TAEGLICHE VERKEHRSMENGE

JAN FEB MRZ APR MAI JUN JUL AUG SEP OKT NOV DEZ



VERKEHRSMENGEN 15-19 UHR



JAHRESGANGLINIEN 1981

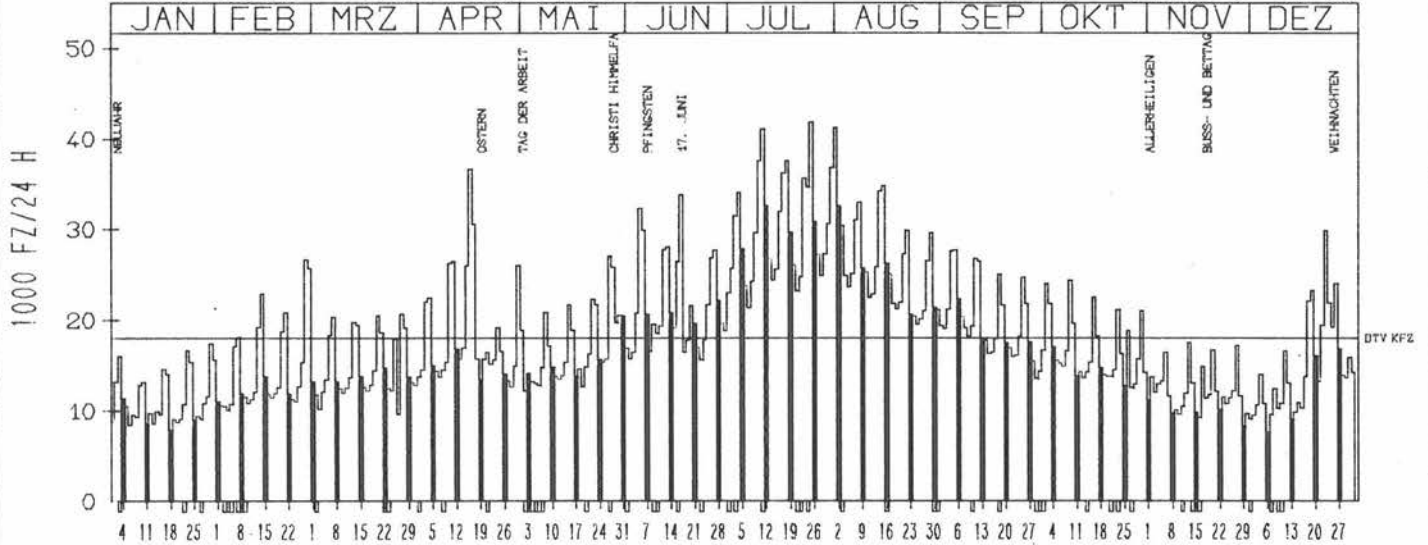
ZST: NACH PANG <INNTAL-OEST>
 NR.: 8138 9 181

LAND: BAYERN
 STRASSE: A 8
 KM: 57.0
 NETZKNOTEN: 8138 022
 8138 024

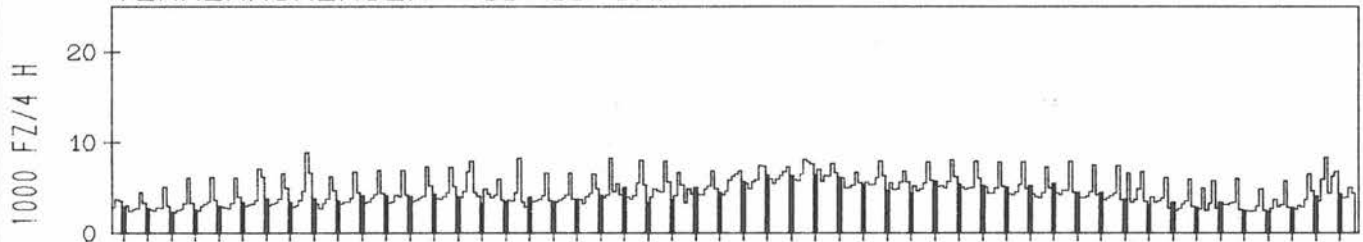
RICHTUNG OEST

DTV KFZ 18001
 MAX WERKTAG 26616 FR 27. 2.
 MAX FER-WKTAG 41780 SA 25. 7.
 MAX SO+FEITAG 34708 SA 15. 8.

TAEGLICHE VERKEHRSMENGE



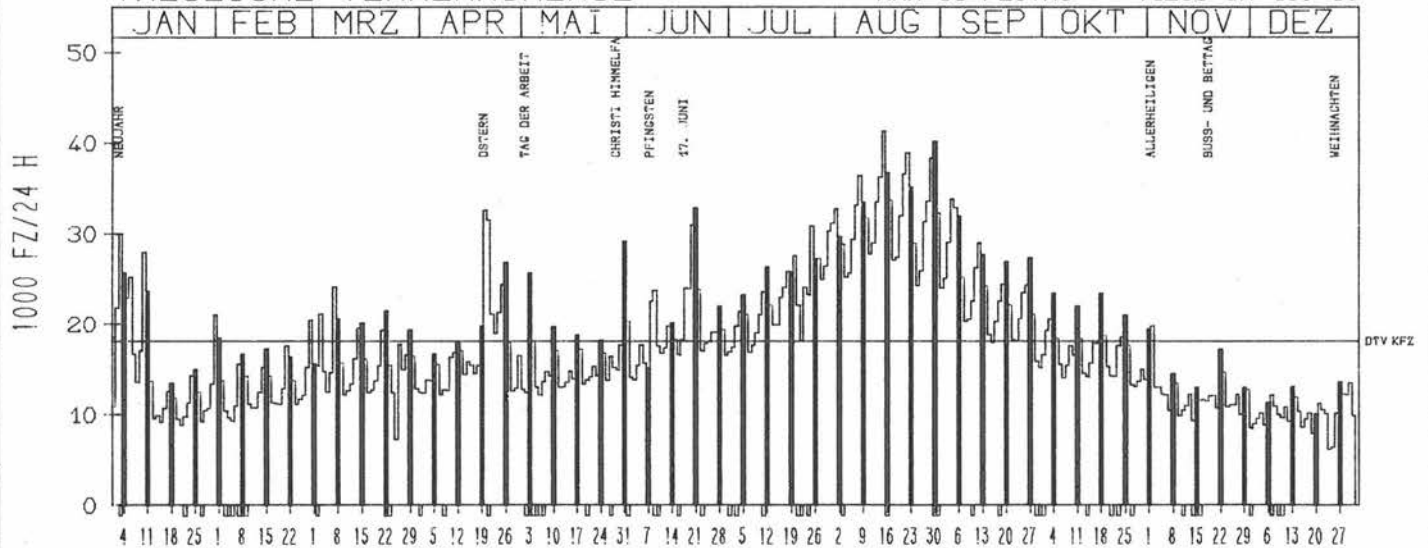
VERKEHRSMENGEN 15-19 UHR



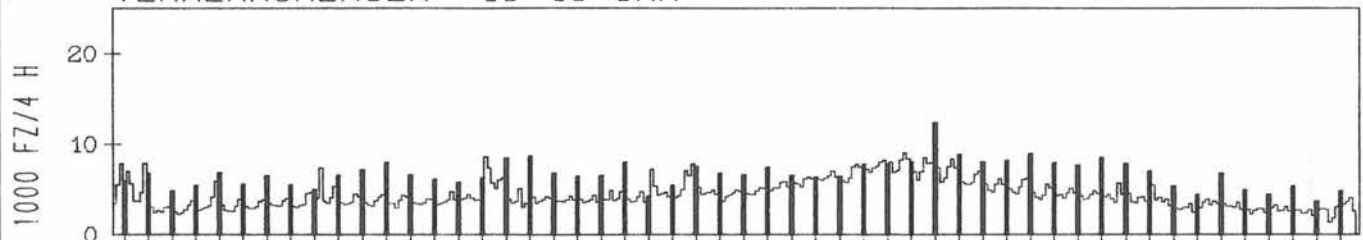
RICHTUNG WEST

DTV KFZ 18065
 MAX WERKTAG 24396 SA 19. 9.
 MAX FER-WKTAG 38896 SA 22. 8.
 MAX SO+FEITAG 41296 SA 15. 8.

TAEGLICHE VERKEHRSMENGE



VERKEHRSMENGEN 15-19 UHR



JAHRESGANGLINIEN 1981

ZST: AD BAYREUTH NÖRD
 NR.: 5935 9 001 (9051)

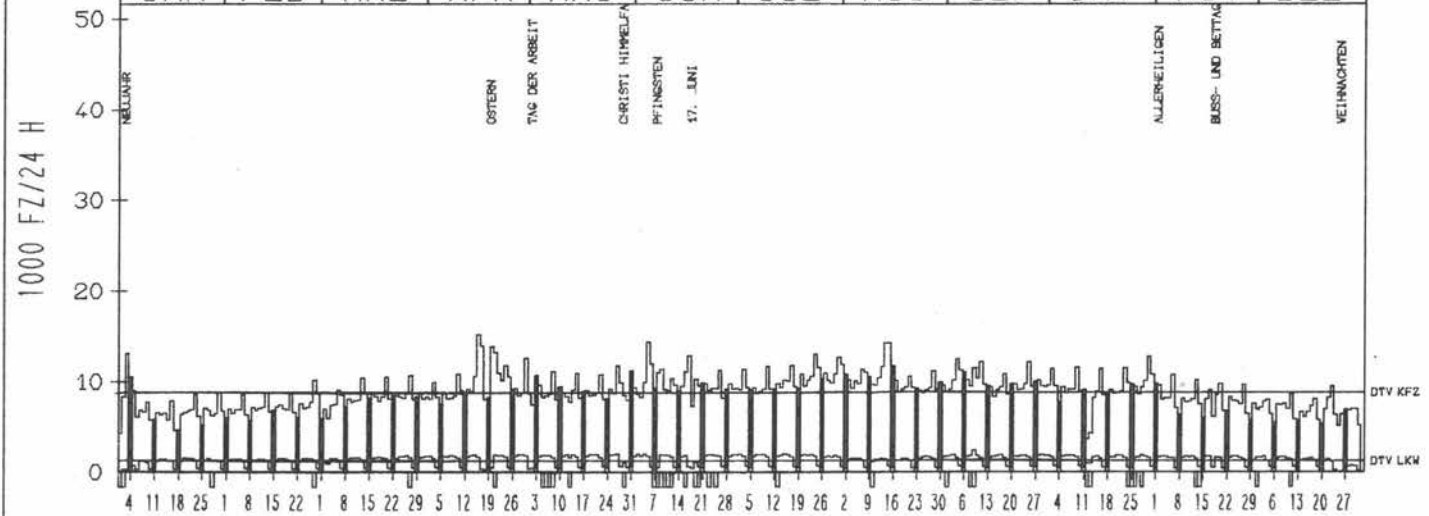
LAND: BAYERN
 STRASSE: A 9
 KM:
 NETZKNOTEN:

RICHTUNG SÜED

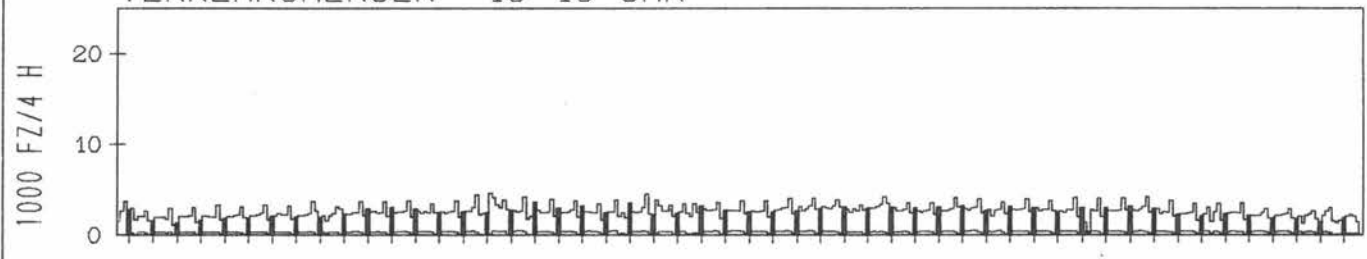
DTV KFZ 8819
 DTV LKW 1242 = 14.08 %
 MAX WERKTAG 12548 DO 30. 4.
 MAX FER-WKTAG 15136 DO 16. 4.
 MAX SO+FEITAG 14284 SA 15. 8.

TAEGLICHE VERKEHRSMENGE

JAN | FEB | MRZ | APR | MAI | JUN | JUL | AUG | SEP | OKT | NOV | DEZ



VERKEHRSMENGEN 15-19 UHR

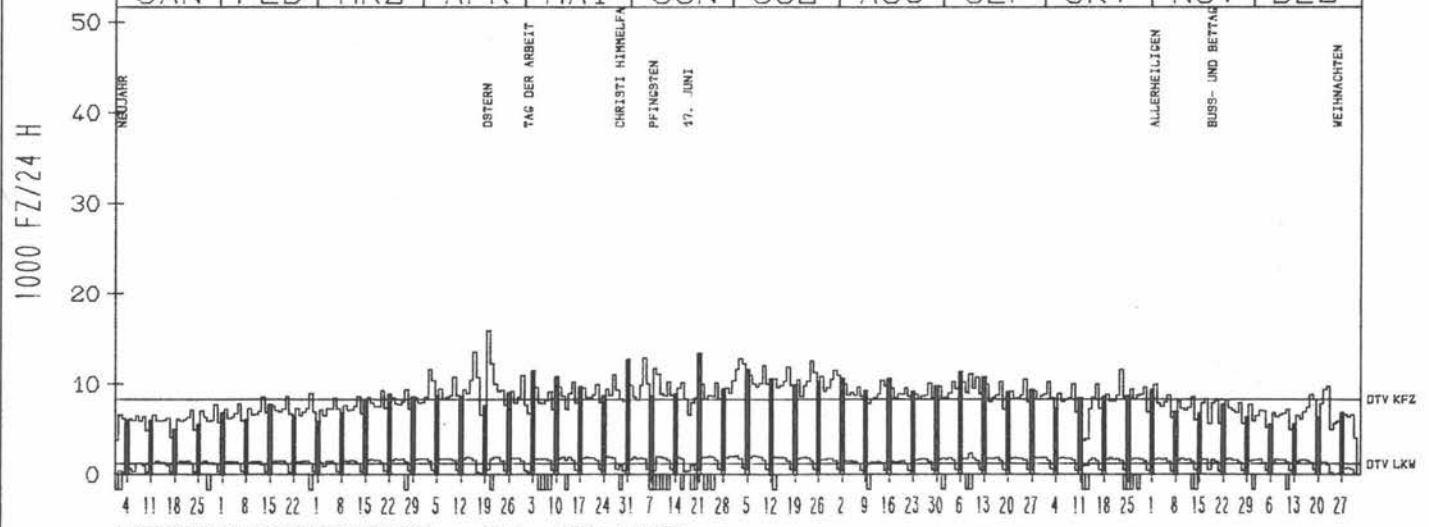


RICHTUNG NÖRD


DTV KFZ 8397
 DTV LKW 1236 = 14.72 %
 MAX WERKTAG 11676 FR 3. 4.
 MAX FER-WKTAG 13628 DO 16. 4.
 MAX SO+FEITAG 15928 MO 20. 4.

TAEGLICHE VERKEHRSMENGE

JAN | FEB | MRZ | APR | MAI | JUN | JUL | AUG | SEP | OKT | NOV | DEZ



VERKEHRSMENGEN 15-19 UHR



JAHRESGANGLINIEN 1981

ZST: AK NUERNBERG NÖRD
 NR.: 6533 9 042 (9053)

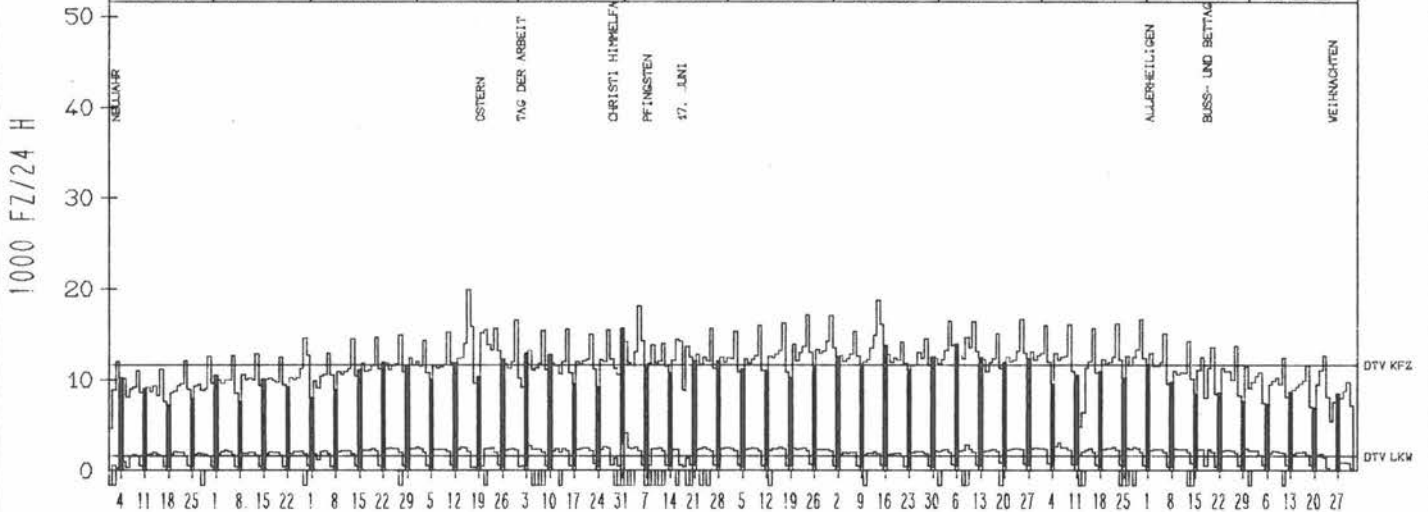
LAND: BAYERN
 STRASSE: A 9
 KM: 371.8
 NETZKNOTEN: 6533 014
 6433 028

RICHTUNG NÖRD

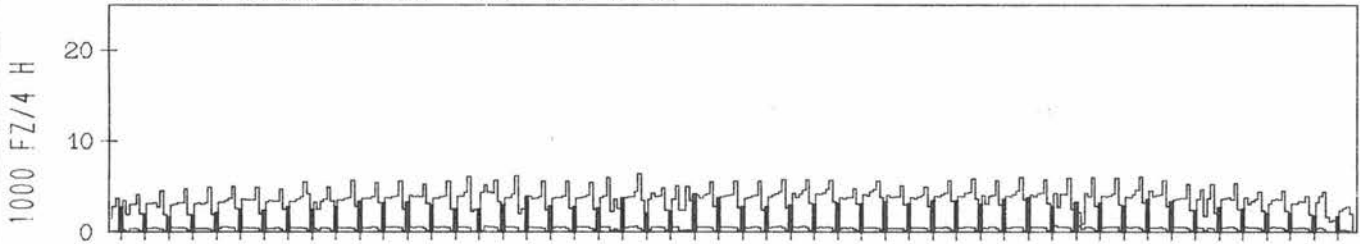
DTV KFZ 11663
 DTV LKW 1631 = 13.99 %
 MAX WERKTAG 16640 FR 25. 9.
 MAX FER-WKTAG 19952 DO 16. 4.
 MAX SO+FEI TAG 16096 SA 15. 8.

TAEGLICHE VERKEHRSMENGE

JAN	FEB	MRZ	APR	MAI	JUN	JUL	AUG	SEP	OKT	NOV	DEZ
-----	-----	-----	-----	-----	-----	-----	-----	-----	-----	-----	-----



VERKEHRSMENGEN 15-19 UHR

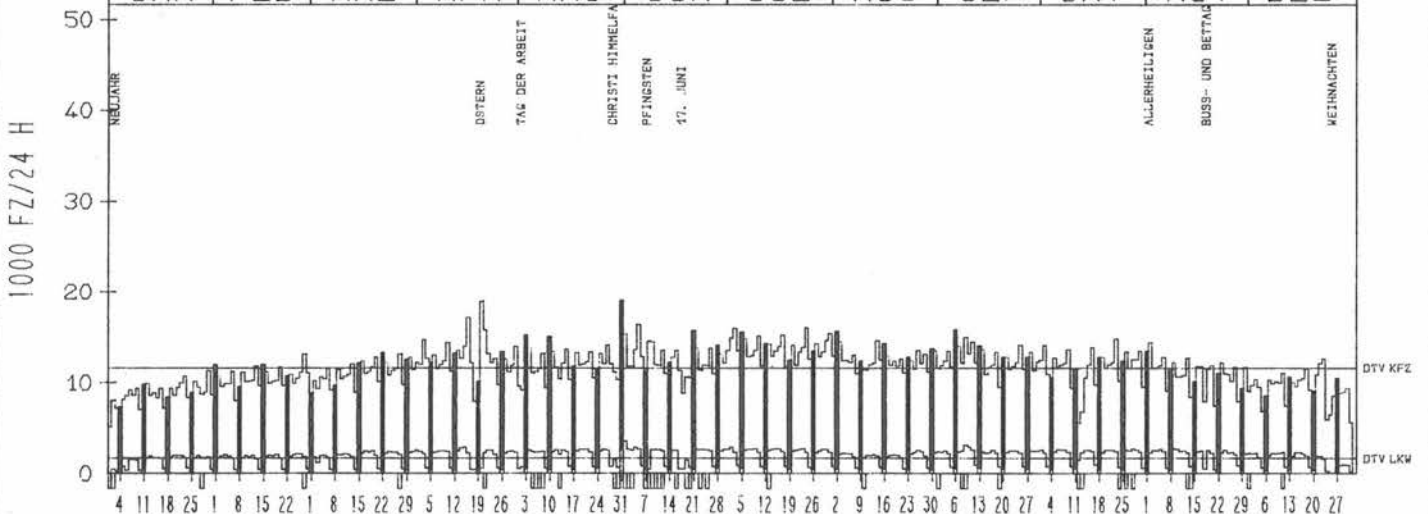


RICHTUNG SÜED

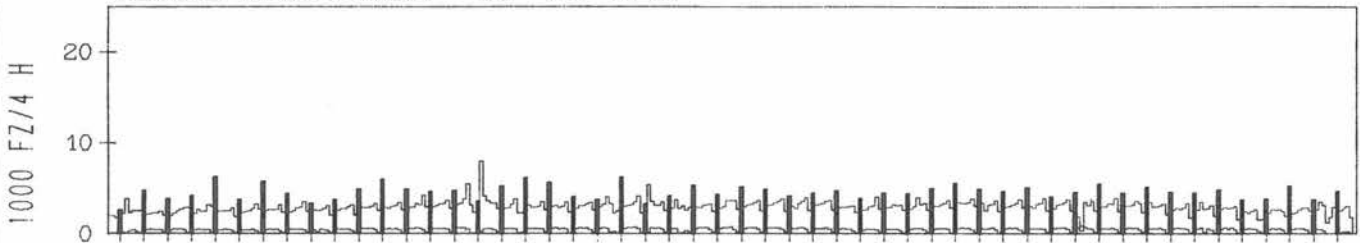
DTV KFZ 11668
 DTV LKW 1739 = 14.90 %
 MAX WERKTAG 14852 FR 23. 10.
 MAX FER-WKTAG 17208 DO 16. 4.
 MAX SO+FEI TAG 18924 MO 20. 4.

TAEGLICHE VERKEHRSMENGE

JAN	FEB	MRZ	APR	MAI	JUN	JUL	AUG	SEP	OKT	NOV	DEZ
-----	-----	-----	-----	-----	-----	-----	-----	-----	-----	-----	-----



VERKEHRSMENGEN 15-19 UHR



JAHRESGANGLINIEN 1981

ZST: FISCHBACH
NR.: 6533 9 060

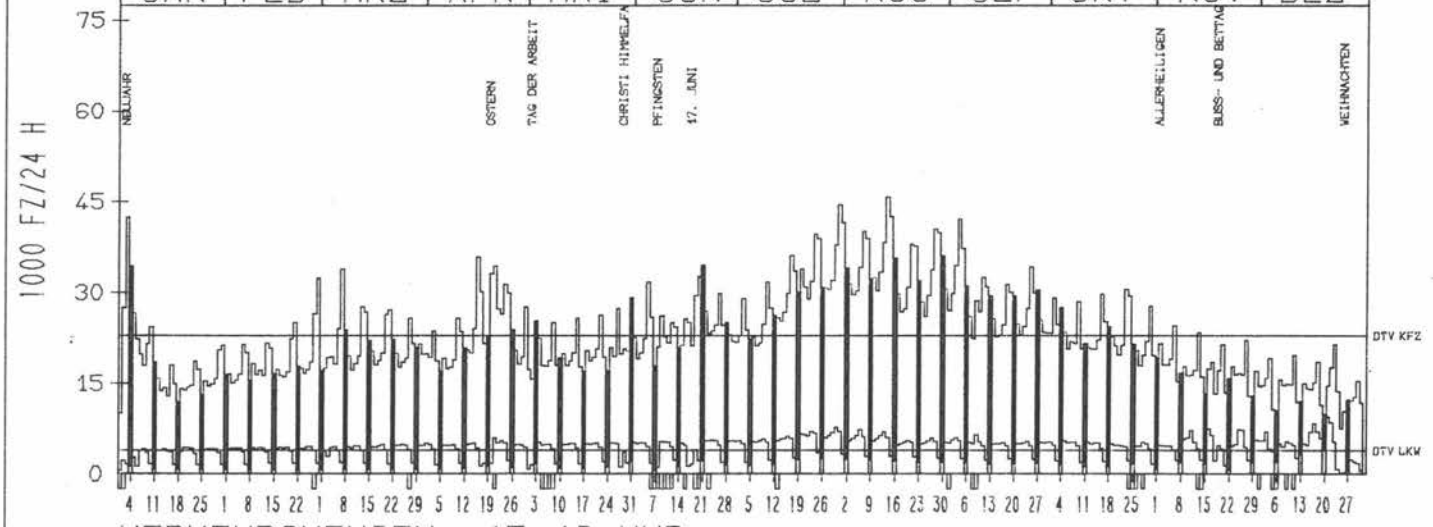
LAND: BAYERN
STRASSE: A 9
KM: 377.9
NETZKNOTEN:

RICHTUNG SUED

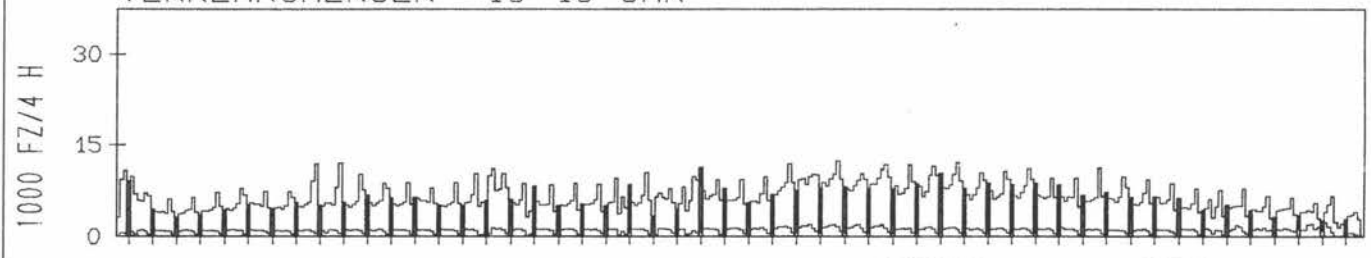
DTV KFZ 22816
DTV LKW 3956 = 17.34 %
MAX WERKTAG 34244 FR 25. 9.
MAX FER-WKTAG 45712 FR 14. 8.
MAX SO+FEITAG 42500 SA 15. 8.

TAEGLICHE VERKEHRSMENGE

JAN | FEB | MRZ | APR | MAI | JUN | JUL | AUG | SEP | OKT | NOV | DEZ



VERKEHRSMENGEN 15-19 UHR

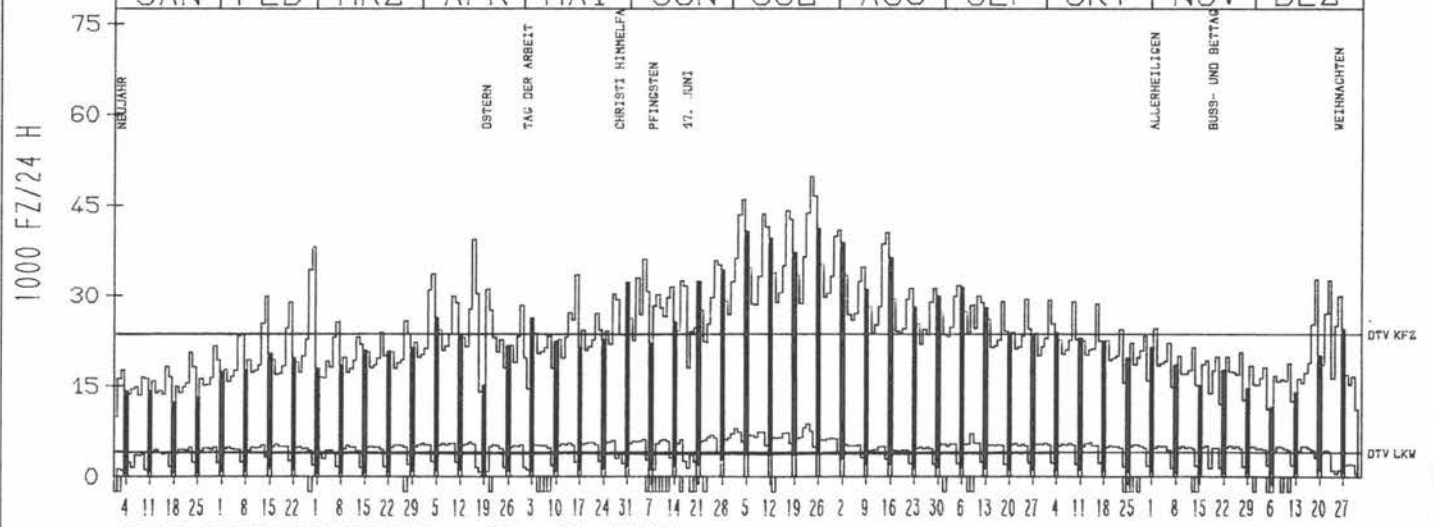


RICHTUNG NORD

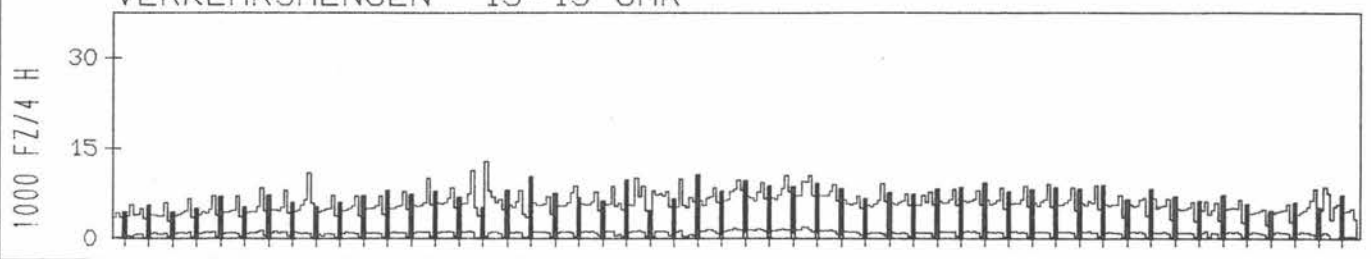
DTV KFZ 23660
DTV LKW 4099 = 17.32 %
MAX WERKTAG 38088 SA 28. 2.
MAX FER-WKTAG 49804 FR 24. 7.
MAX SO+FEITAG 41088 SO 26. 7.

TAEGLICHE VERKEHRSMENGE

JAN | FEB | MRZ | APR | MAI | JUN | JUL | AUG | SEP | OKT | NOV | DEZ



VERKEHRSMENGEN 15-19 UHR



JAHRESGANGLINIEN 1981

ZST: AK FEUCHT SUED
NR.: 6633 9 754 (9054)

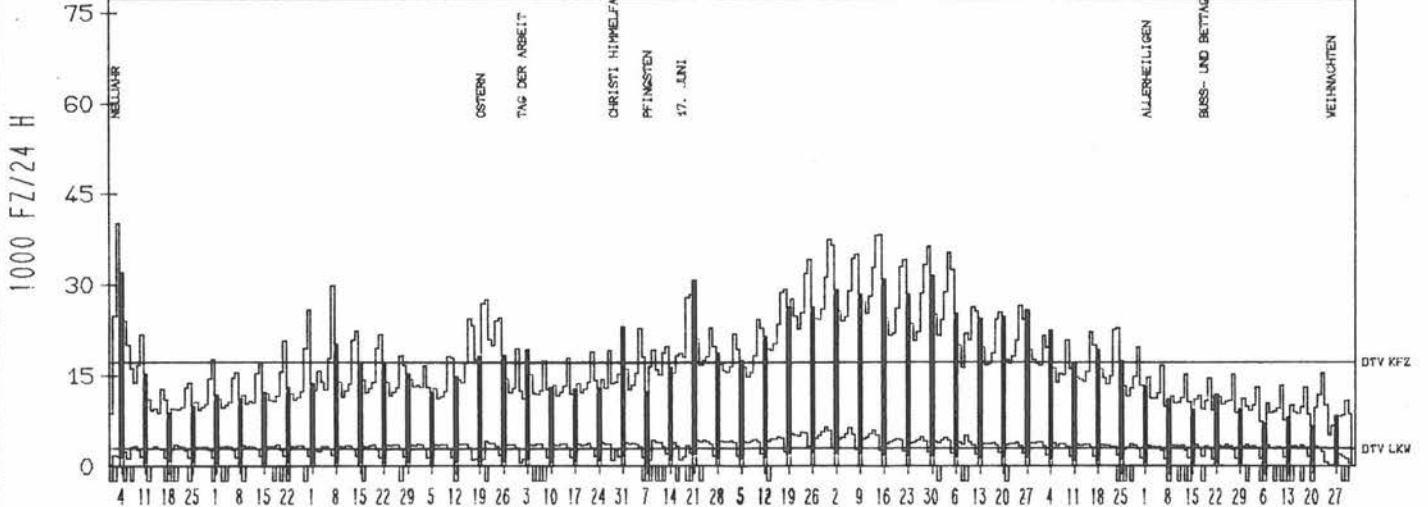
LAND: BAYERN
STRASSE: A 9
KM: 381.9
NETZKNOTEN: 6633 008
6633 001

RICHTUNG NÖRD

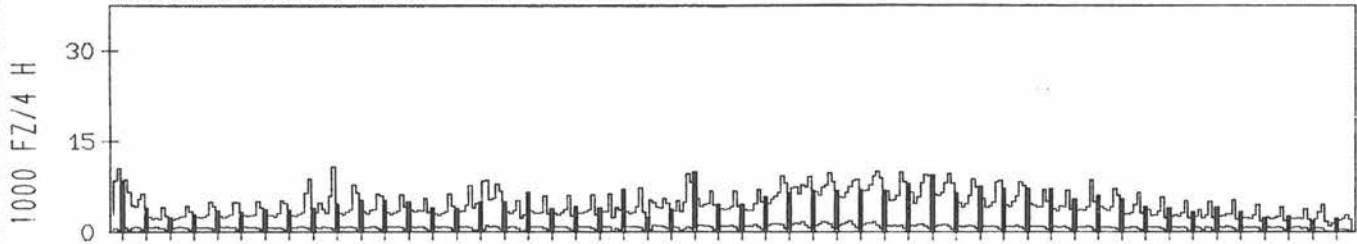
DTV KFZ 17220
DTV LKW 2875 = 16.70 %
MAX WERKTAG 29836 SA 7. 3.
MAX FER-WKTAG 40052 SA 3. 1.
MAX SO+FEITAG 38188 SA 15. 8.

TAEGLICHE VERKEHRSMENGE

JAN | FEB | MRZ | APR | MAI | JUN | JUL | AUG | SEP | OKT | NOV | DEZ



VERKEHRSMENGEN 15-19 UHR

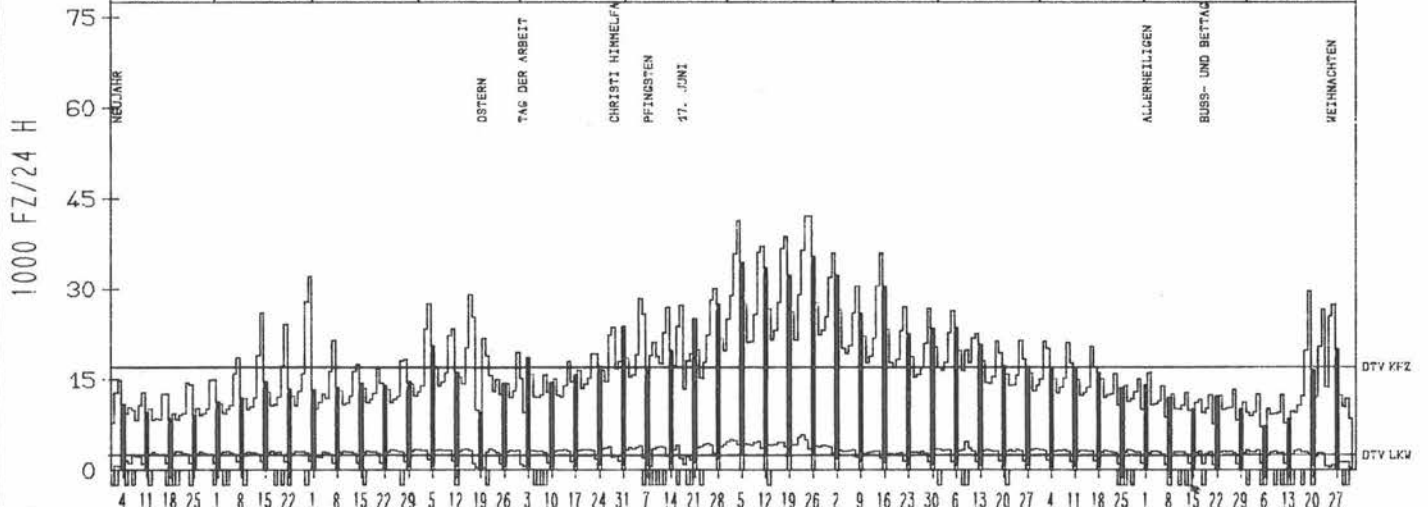


RICHTUNG SUED

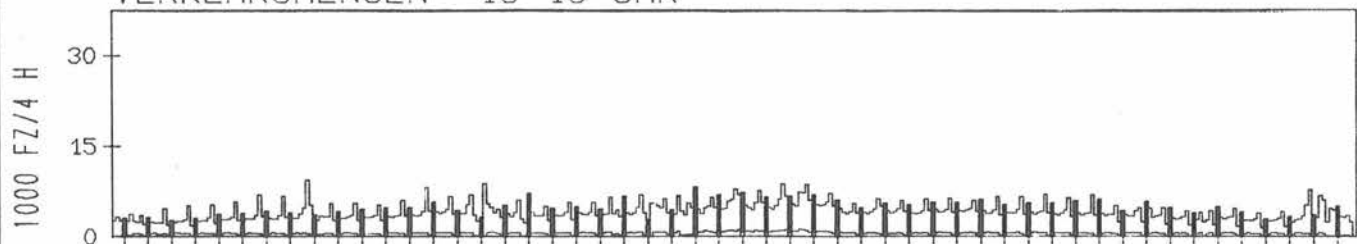
DTV KFZ 17113
DTV LKW 2598 = 15.18 %
MAX WERKTAG 32184 SA 28. 2.
MAX FER-WKTAG 42176 FR 24. 7.
MAX SO+FEITAG 35984 SA 15. 8.

TAEGLICHE VERKEHRSMENGE

JAN | FEB | MRZ | APR | MAI | JUN | JUL | AUG | SEP | OKT | NOV | DEZ



VERKEHRSMENGEN 15-19 UHR



JAHRESGANGLINIEN 1981

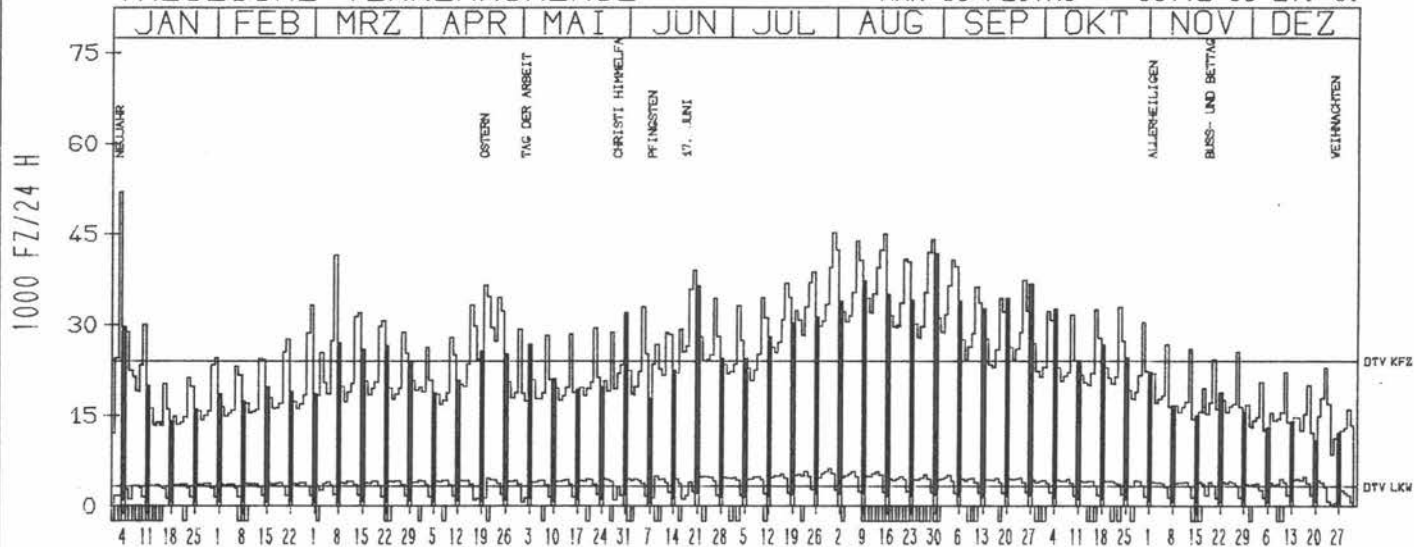
ZST: HÖLLEDAU
NR.: 7435 9 110

LAND: BAYERN
STRASSE: A 9
KM: 485.2
NETZKNOTEN:

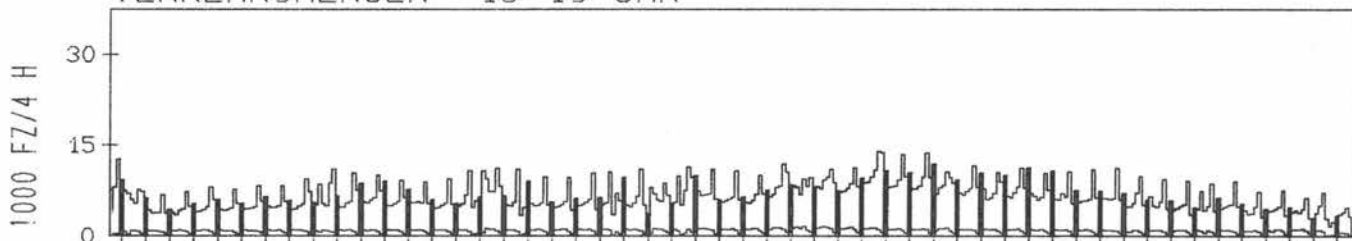
RICHTUNG SÜED

DTV KFZ	24012
DTV LKW	3239 = 13.49 %
MAX WERKTAG	41508 SA 7. 3.
MAX FER-WKTAG	45204 FR 31. 7.
MAX SO+FEITAG	36772 SO 27. 9.

TAEGLICHE VERKEHRSMENGE



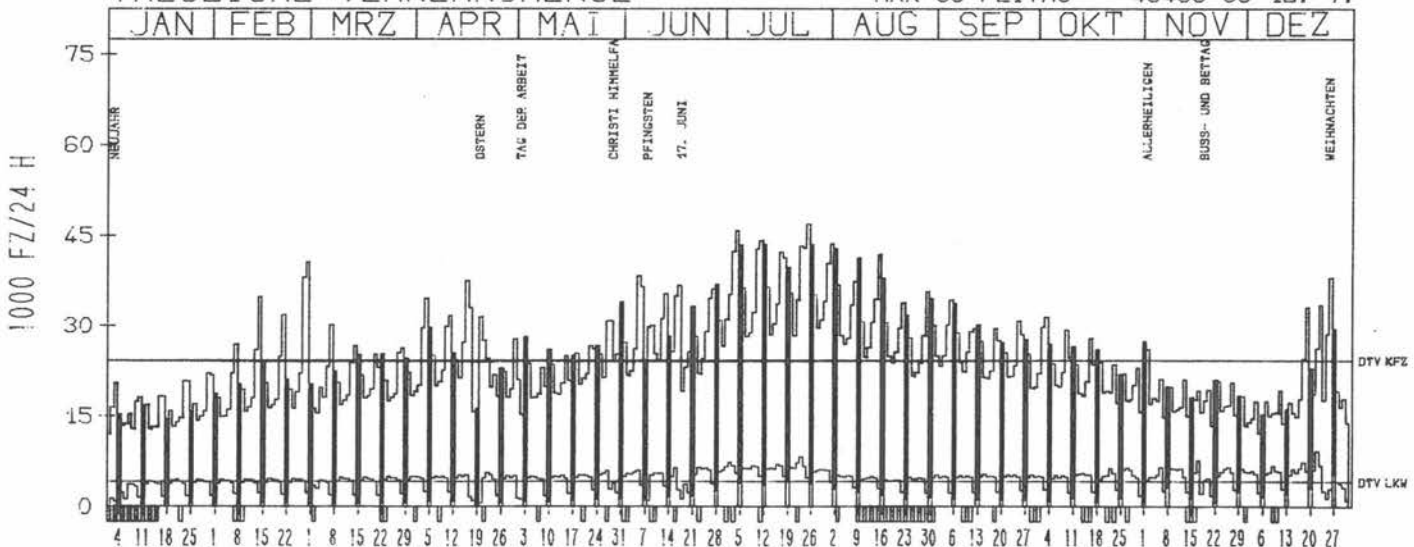
VERKEHRSMENGEN 15-19 UHR



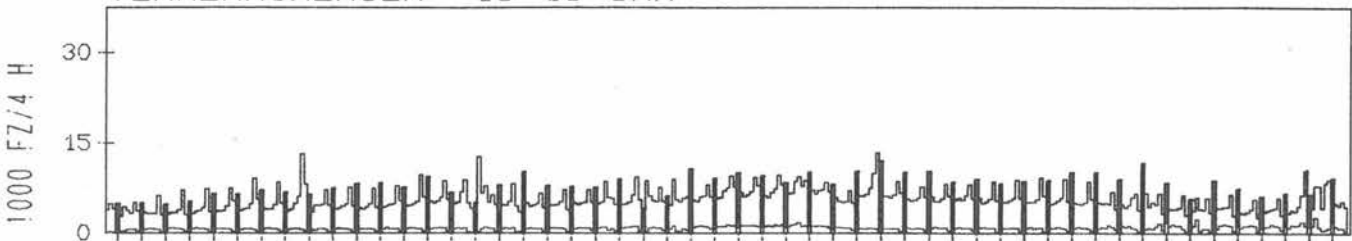
RICHTUNG NÖRD

DTV KFZ	24275
DTV LKW	4149 = 17.09 %
MAX WERKTAG	40632 SA 28. 2.
MAX FER-WKTAG	46896 SA 25. 7.
MAX SO+FEITAG	43496 SO 12. 7.

TAEGLICHE VERKEHRSMENGE



VERKEHRSMENGEN 15-19 UHR



JAHRESGANGLINIEN 1981

ZST: MUENCHEN NÖRDKREUZ

LAND: BAYERN

NR.: 7735 9 115

STRASSE: A 9

KM: 522,5

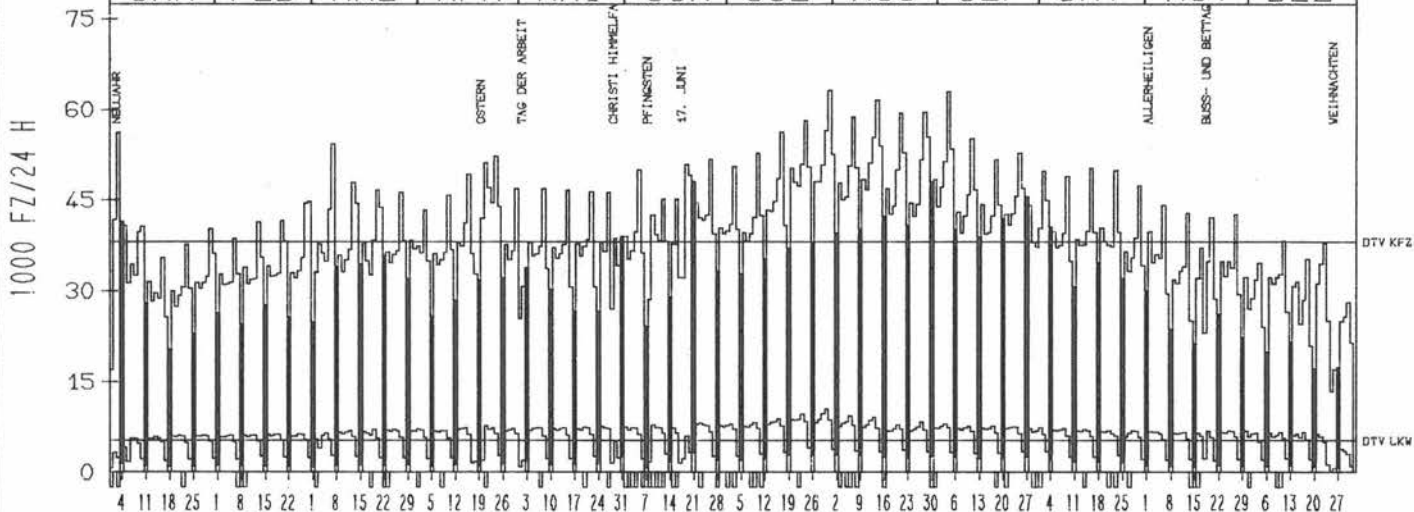
NETZKNOTEN: 7735 012
7735 007

RICHTUNG NÖRD

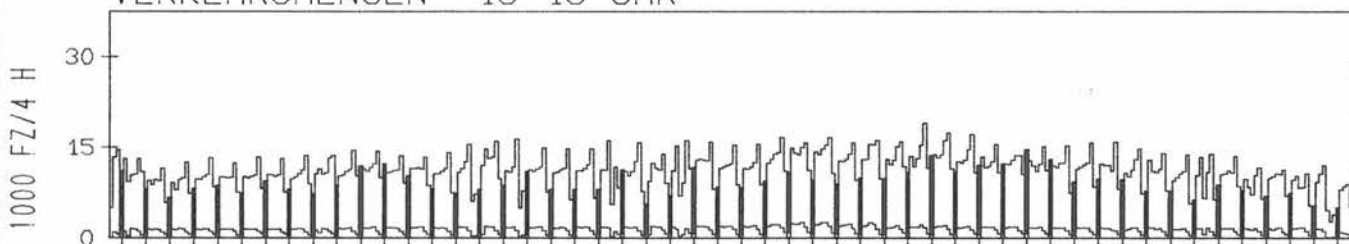
DTV KFZ 38146
DTV LKW 5257 = 13.78 %
MAX WERKTAG 54260 SA 7. 3.
MAX FER-WKTAG 63180 FR 31. 7.
MAX SO+FEITAG 53888 SA 15. 8.

TÄGLICHE VERKEHRSMENGE

JAN	FEB	MRZ	APR	MAI	JUN	JUL	AUG	SEP	OKT	NOV	DEZ
-----	-----	-----	-----	-----	-----	-----	-----	-----	-----	-----	-----



VERKEHRSMENGEN 15-19 UHR

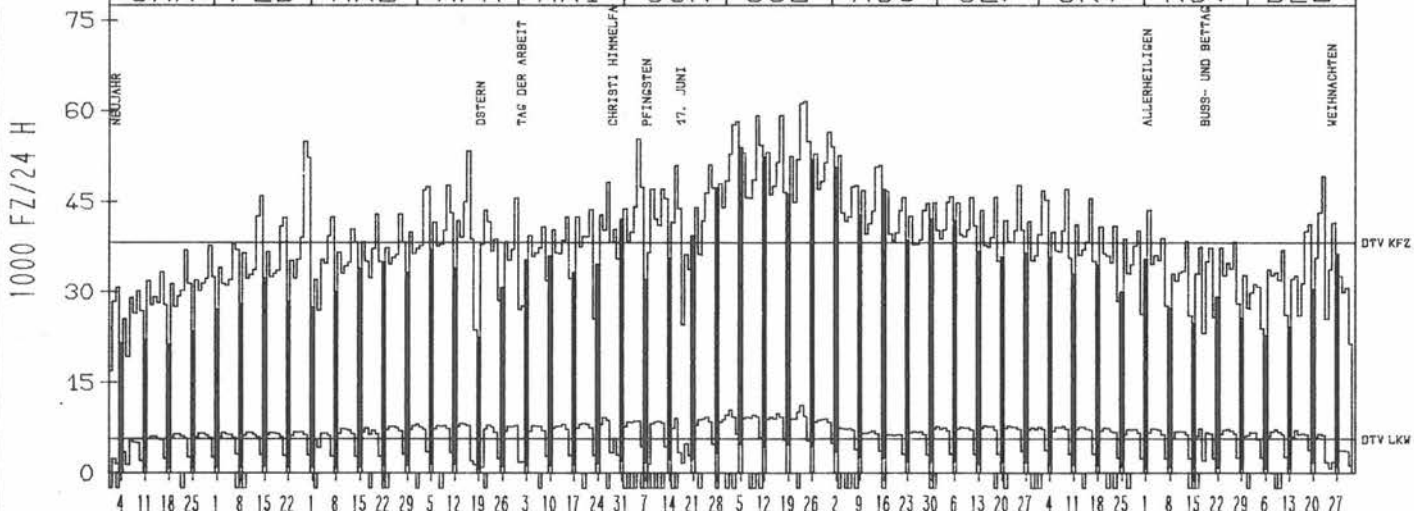


RICHTUNG SÜED

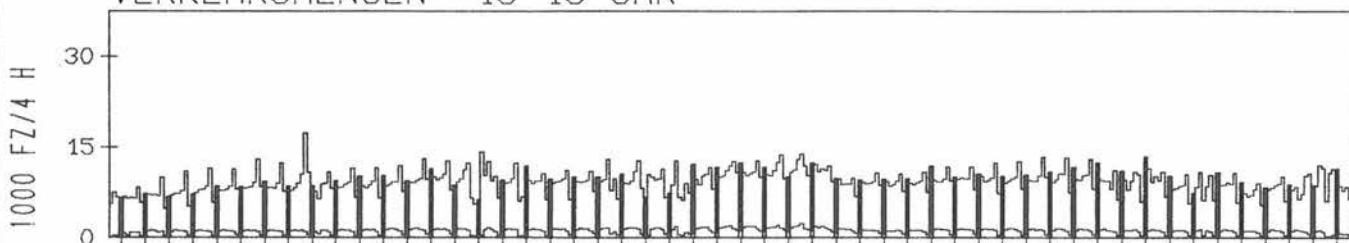
DTV KFZ 38225
DTV LKW 5699 = 14.91 %
MAX WERKTAG 54956 FR 27. 2.
MAX FER-WKTAG 61576 FR 24. 7.
MAX SO+FEITAG 53840 SO 5. 7.

TÄGLICHE VERKEHRSMENGE

JAN	FEB	MRZ	APR	MAI	JUN	JUL	AUG	SEP	OKT	NOV	DEZ
-----	-----	-----	-----	-----	-----	-----	-----	-----	-----	-----	-----



VERKEHRSMENGEN 15-19 UHR



JAHRESGANGLINIEN 1981

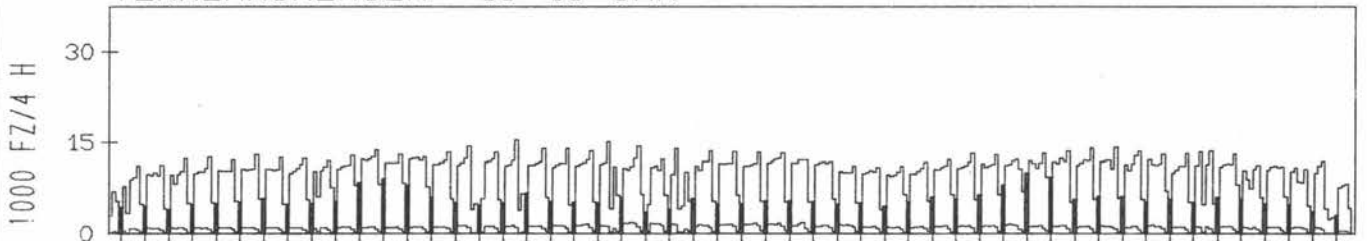
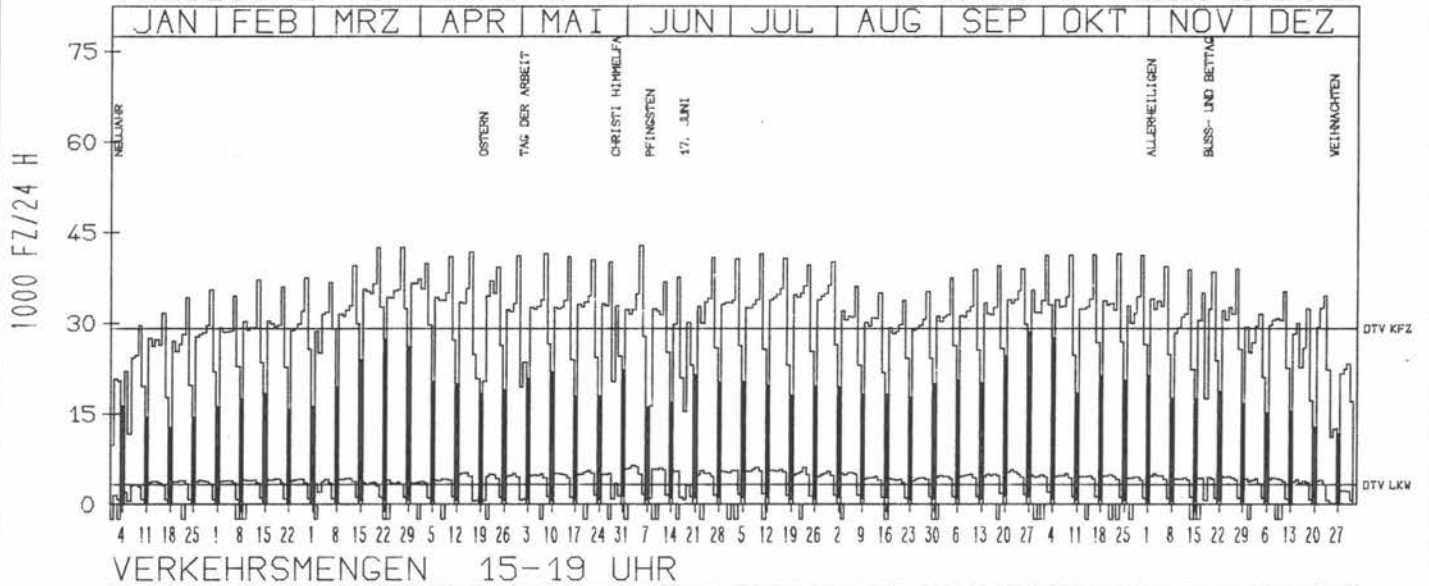
ZST: GRÖSSLAPPEN
NR.: 7735 9 120

LAND: BAYERN
STRASSE: A 9
KM: 525.4
NETZKNOTEN: 7835 001
7735 012

RICHTUNG NÖRD

DTV KFZ 29176
DTV LKW 3306 = 11.33 %
MAX WERKTAG 42544 FR 20. 3.
MAX FER-WKTAG 42796 FR 5. 6.
MAX SO+FEITAG 28556 SO 27. 9.

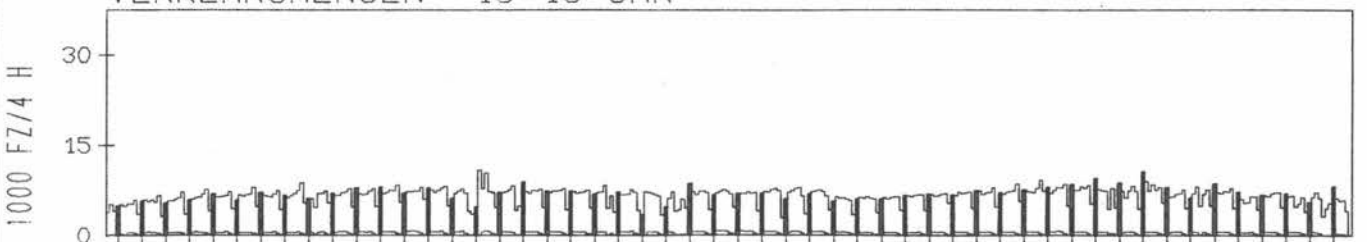
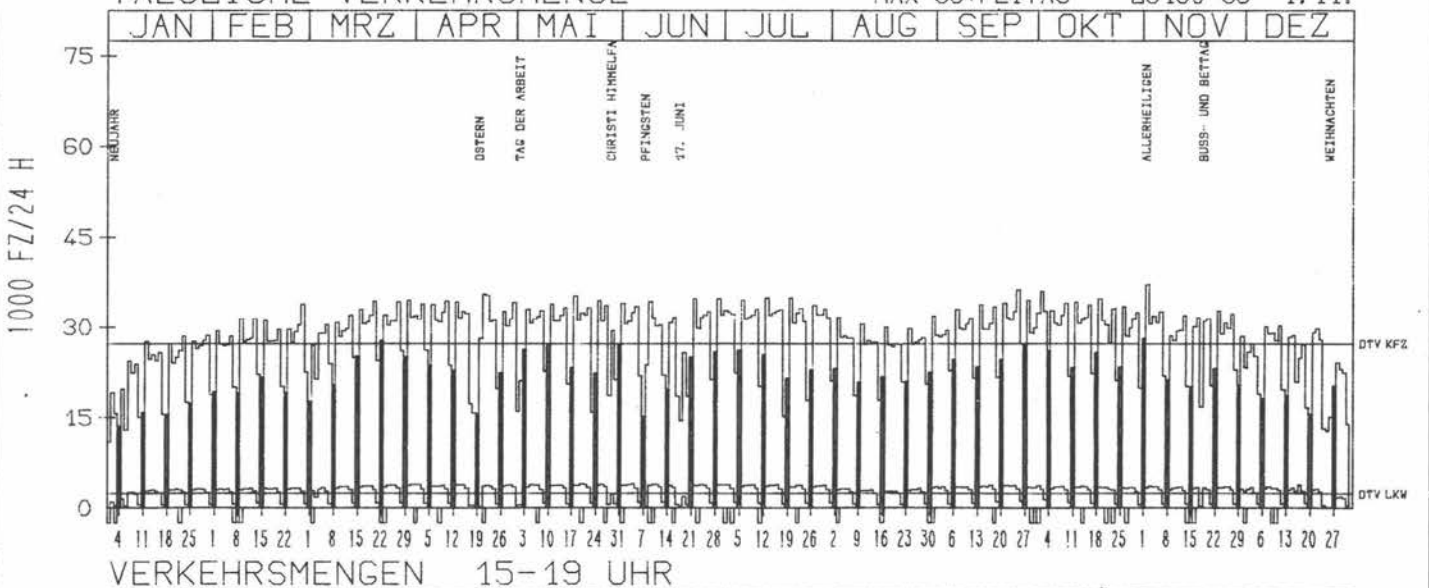
TÄGLICHE VERKEHRSMENGE



RICHTUNG SÜED

DTV KFZ 27275
DTV LKW 2434 = 8.92 %
MAX WERKTAG 36268 FR 25. 9.
MAX FER-WKTAG 37160 MO 2. 11.
MAX SO+FEITAG 28180 SO 1. 11.

TÄGLICHE VERKEHRSMENGE



JAHRESGANGLINIEN 1981

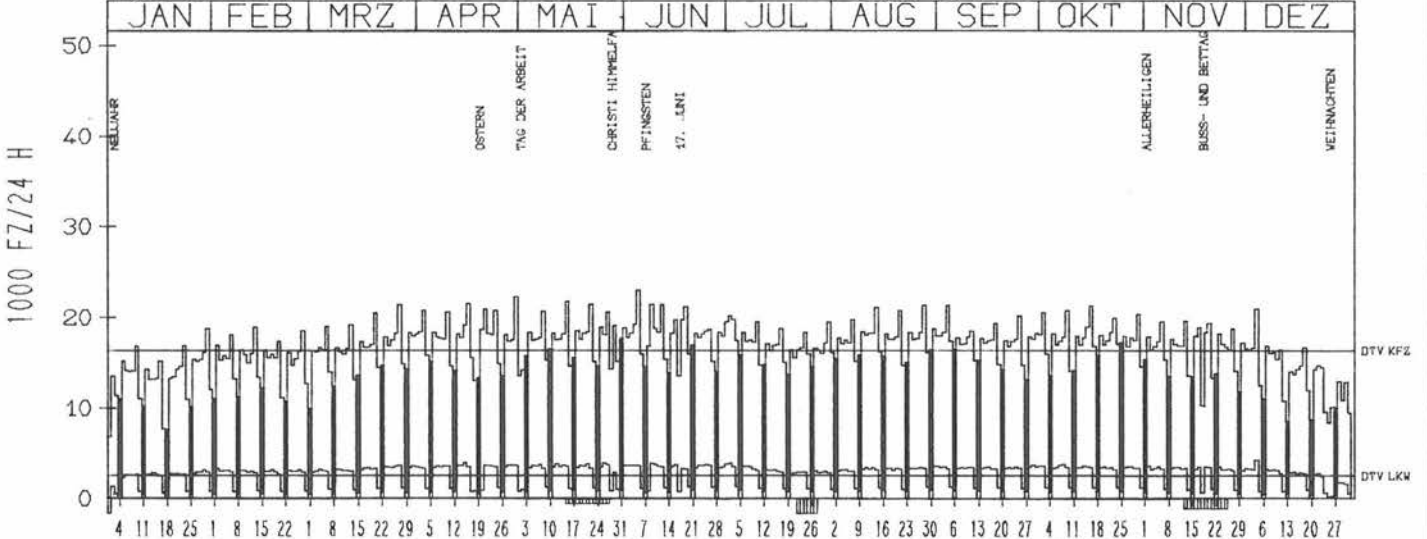
ZST: PANREPEL
NR.: 2919 2 402

LAND: BREMEN
STRASSE: A 27
KM: 57.2
NETZKNOTEN:

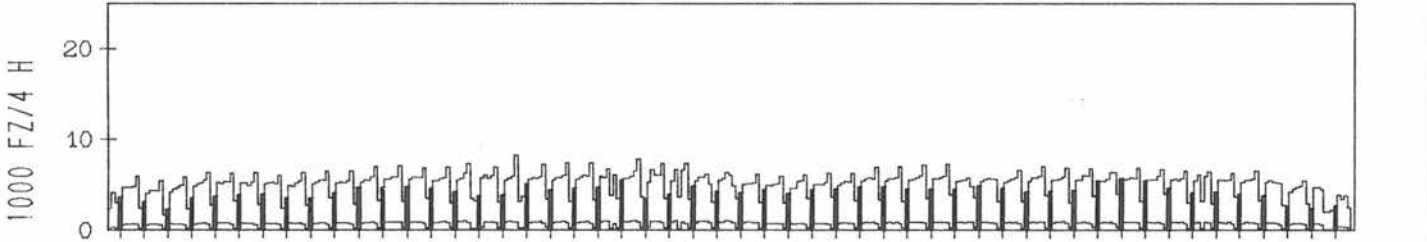
RICHTUNG SUED

DTV KFZ 16345
DTV LKW 2501 = 15.30 %
MAX WERKTAG 22974 FR 5. 6.
MAX FER-WKTAG 21481 DO 16. 4.
MAX SO+FEITAG 18678 MO 20. 4.

TAEGLICHE VERKEHRSMENGE



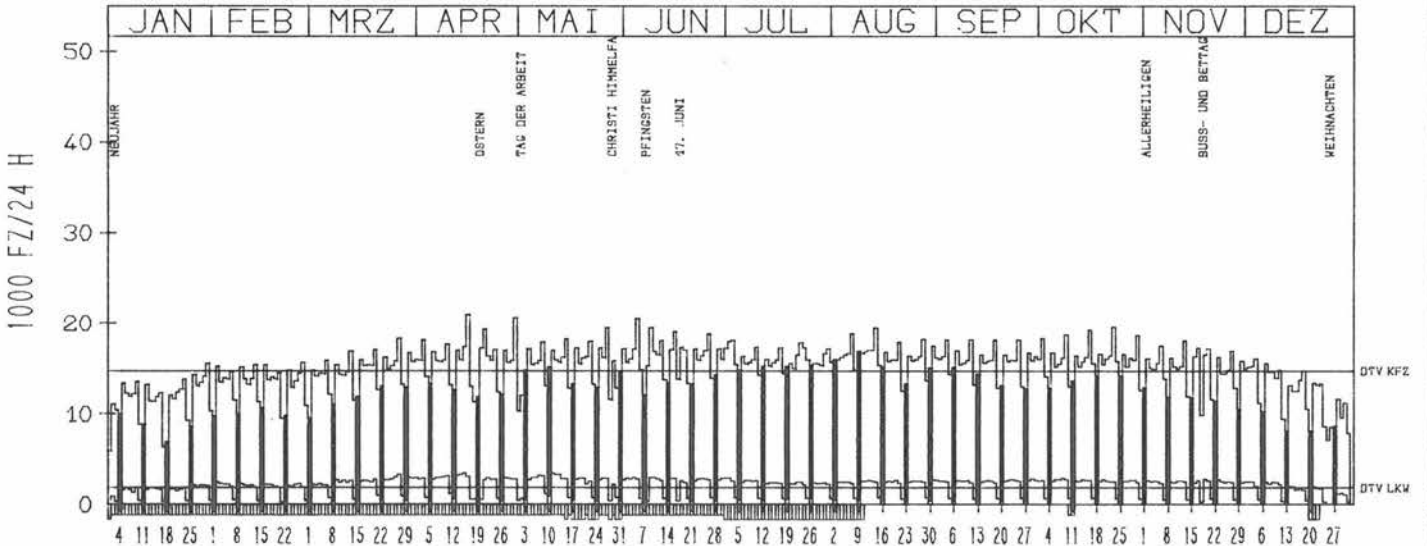
VERKEHRSMENGEN 15-19 UHR



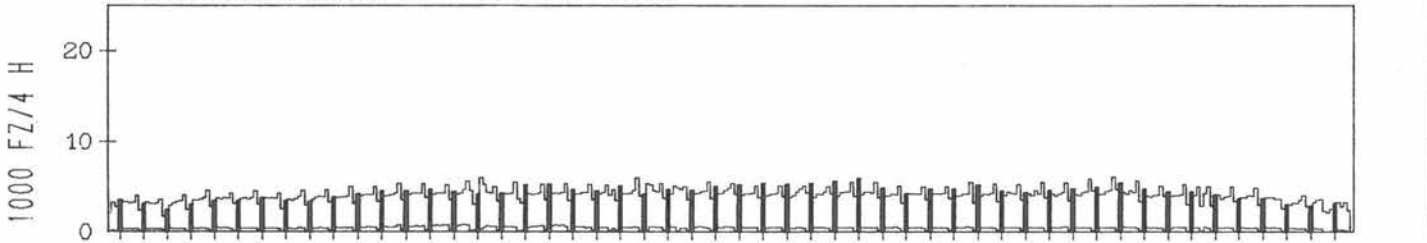
RICHTUNG NORD

DTV KFZ 14752
DTV LKW 1890 = 12.81 %
MAX WERKTAG 18800 FR 9. 10.
MAX FER-WKTAG 19569 FR 23. 10.
MAX SO+FEITAG 15226 SO 16. 8.

TAEGLICHE VERKEHRSMENGE



VERKEHRSMENGEN 15-19 UHR



JAHRESGANGLINIEN 1981


ZST: STÖTEL
NR.: 2517 3 343

LAND: NIEDERSACHSEN
STRASSE: A 27
KM: 115.0
NETZKNOTEN:

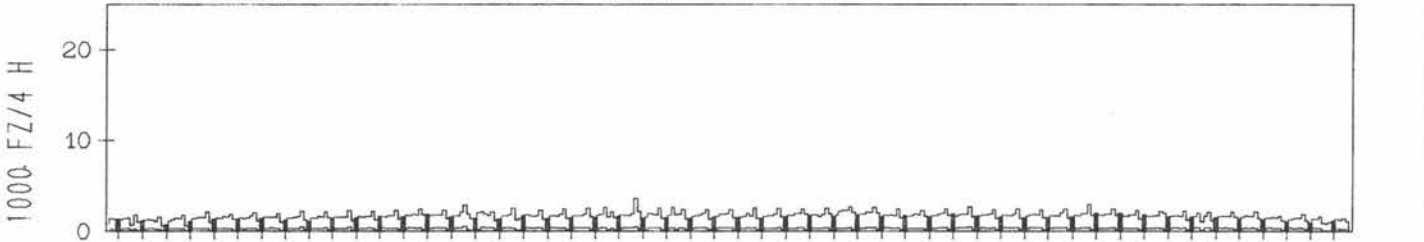
RICHTUNG NÖRD

DTV KFZ 6549
DTV LKW 1313 = 20.05 %
MAX WERKTAG 9259 DI 16. 6.
MAX FER-WKTAG 11324 FR 5. 6.
MAX SO+FEITAG 9192 FR 17. 4.

TÄGLICHE VERKEHRSMENGE




VERKEHRSMENGEN 15-19 UHR



RICHTUNG SÜED

DTV KFZ 6580
DTV LKW 1292 = 19.64 %
MAX WERKTAG 8444 MI 27. 5.
MAX FER-WKTAG 9382 DI 9. 6.
MAX SO+FEITAG 10627 MO 8. 6.

TÄGLICHE VERKEHRSMENGE



VERKEHRSMENGEN 15-19 UHR



JAHRESGANGLINIEN 1981

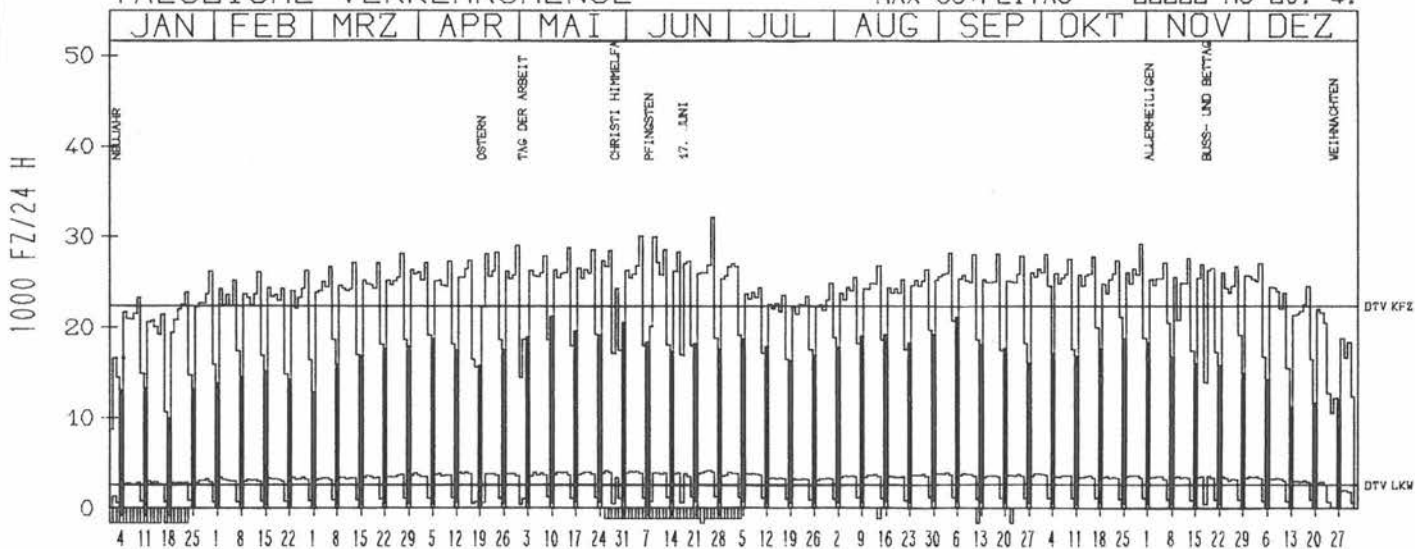
ZST: SCHWARZER WEG
NR.: 2818 2 403

LAND: BREMEN
STRASSE: A 27
KM: 75.7
NETZKNOTEN:

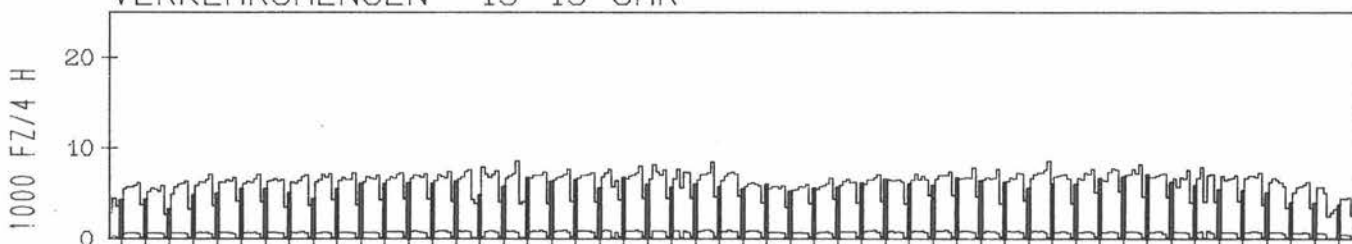
RICHTUNG SUED

DTV KFZ 22328
DTV LKW 2596 = 11.63 %
MAX WERKTAG 29174 FR 30. 10.
MAX FER-WKTAG 28152 FR 4. 9.
MAX SO+FEITAG 22222 MO 20. 4.

TAEGLICHE VERKEHRSMENGE



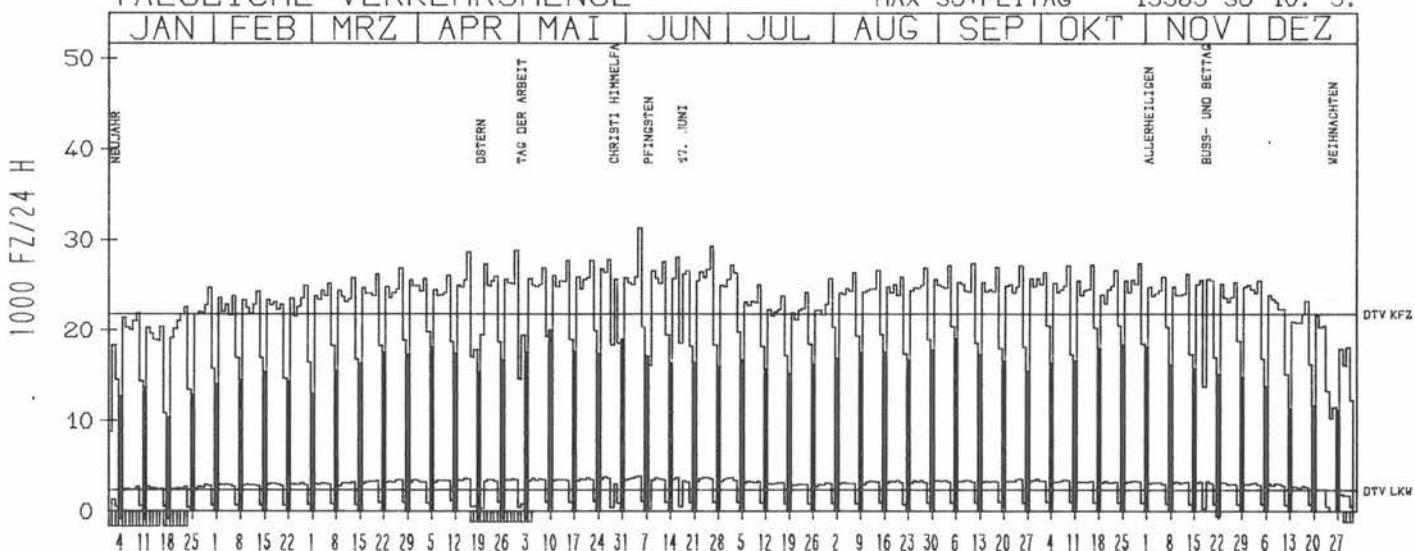
VERKEHRSMENGEN 15-19 UHR



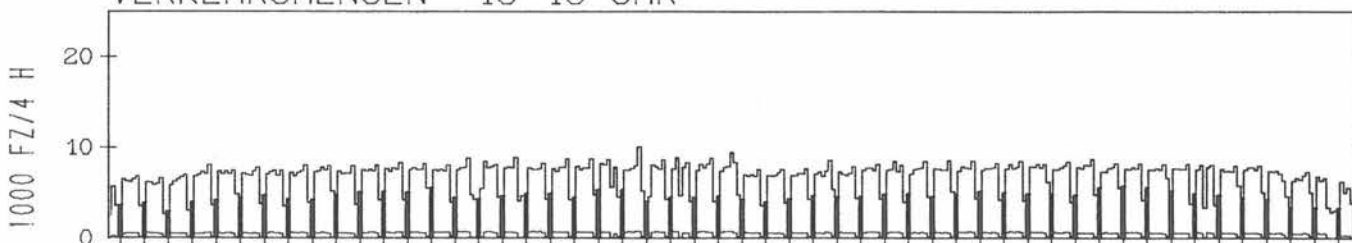
RICHTUNG NORD

DTV KFZ 21891
DTV LKW 2372 = 10.84 %
MAX WERKTAG 31321 FR 5. 6.
MAX FER-WKTAG 29361 FR 26. 6.
MAX SO+FEITAG 19985 SO 10. 5.

TAEGLICHE VERKEHRSMENGE



VERKEHRSMENGEN 15-19 UHR



JAHRESGANGLINIEN 1981

ZST: VERDEN

LAND: NIEDERSACHSEN

NR.: 3120 3 303

STRASSE: A 27

KM: NETZKNOTEN:

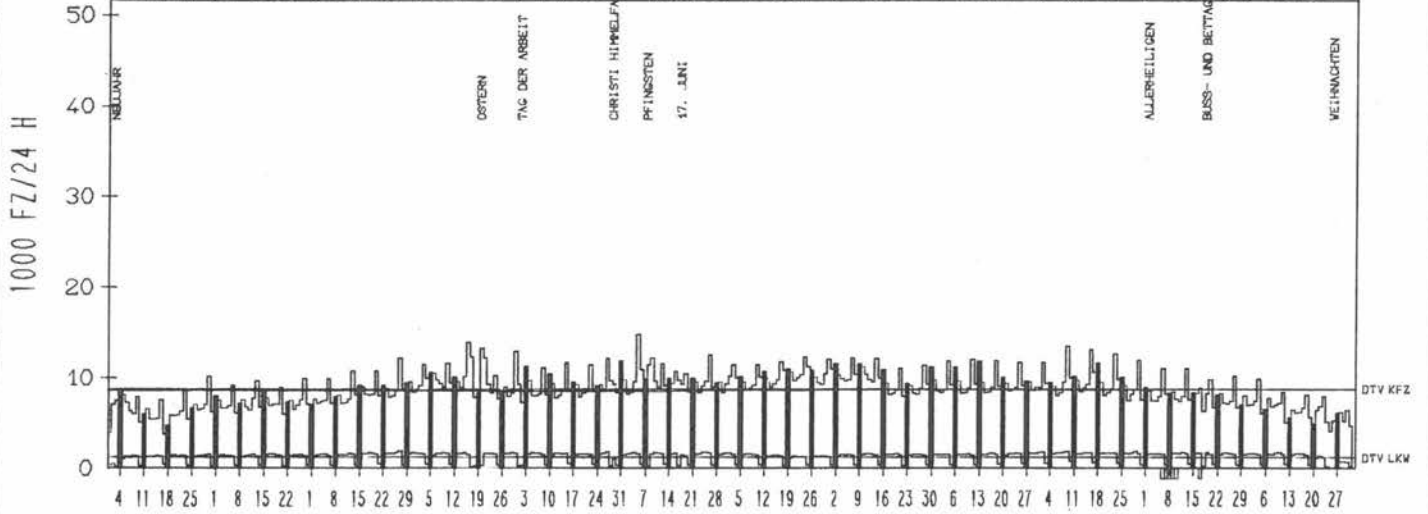
34.0

RICHTUNG NÖRD

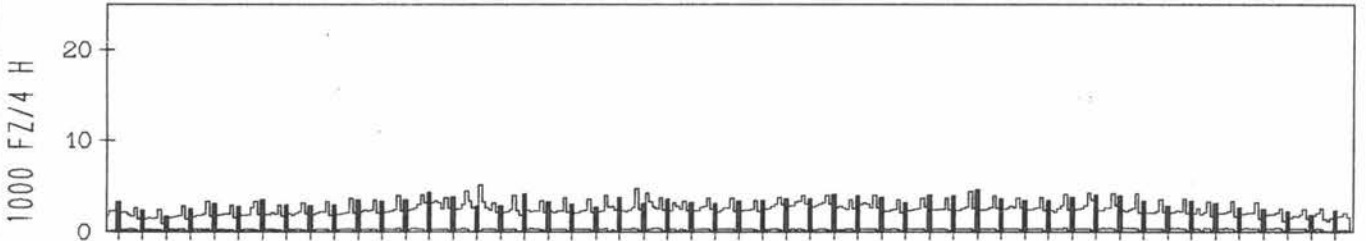
DTV KFZ	8781
DTV LKW	1144 = 13.03 %
MAX WERKTAG	12918 DO 30. 4.
MAX FER-WKTAG	14780 FR 5. 6.
MAX SO+FEITAG	13238 MO 20. 4.

TAEGLICHE VERKEHRSMENGE

JAN	FEB	MRZ	APR	MAI	JUN	JUL	AUG	SEP	OKT	NOV	DEZ
-----	-----	-----	-----	-----	-----	-----	-----	-----	-----	-----	-----



VERKEHRSMENGEN 15-19 UHR

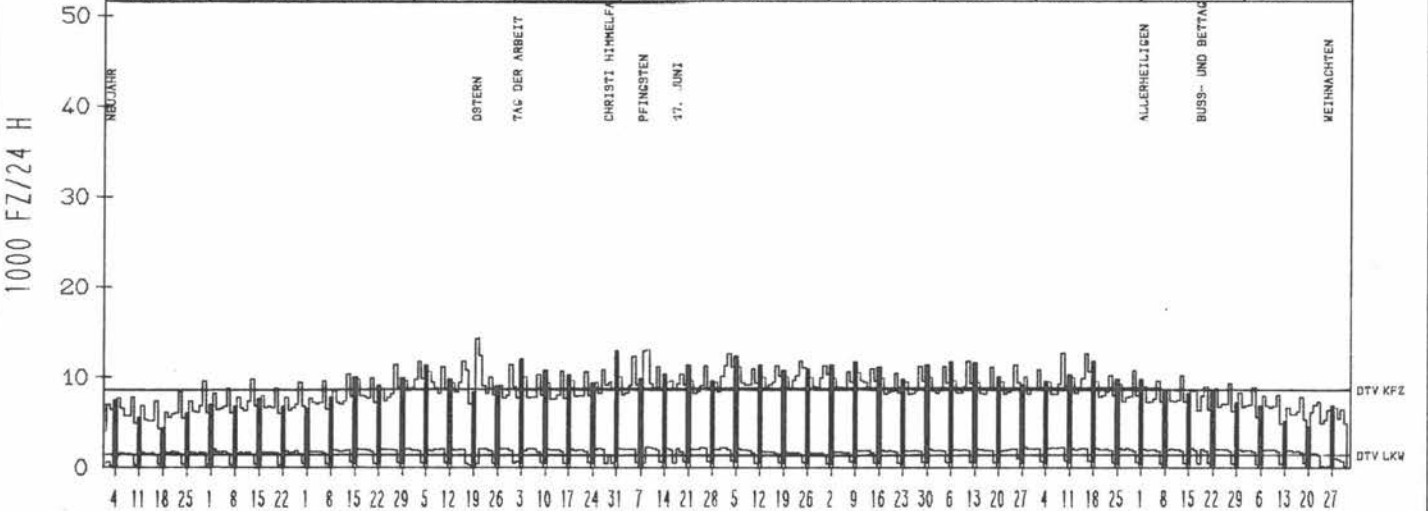


RICHTUNG SÜED

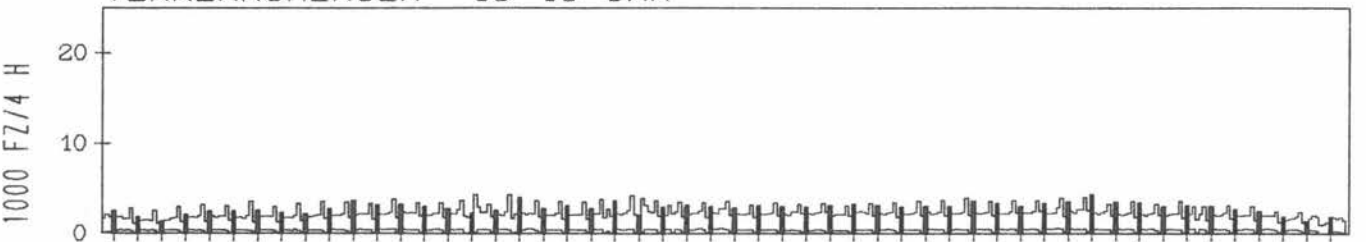
DTV KFZ	8683
DTV LKW	1488 = 17.14 %
MAX WERKTAG	11530 DO 30. 4.
MAX FER-WKTAG	13143 DI 9. 6.
MAX SO+FEITAG	14321 MO 20. 4.

TAEGLICHE VERKEHRSMENGE

JAN	FEB	MRZ	APR	MAI	JUN	JUL	AUG	SEP	OKT	NOV	DEZ
-----	-----	-----	-----	-----	-----	-----	-----	-----	-----	-----	-----



VERKEHRSMENGEN 15-19 UHR



JAHRESGANGLINIEN 1981

ZST: HASBRUCH

LAND:
STRASSE:

NIEDERSACHSEN
A 28

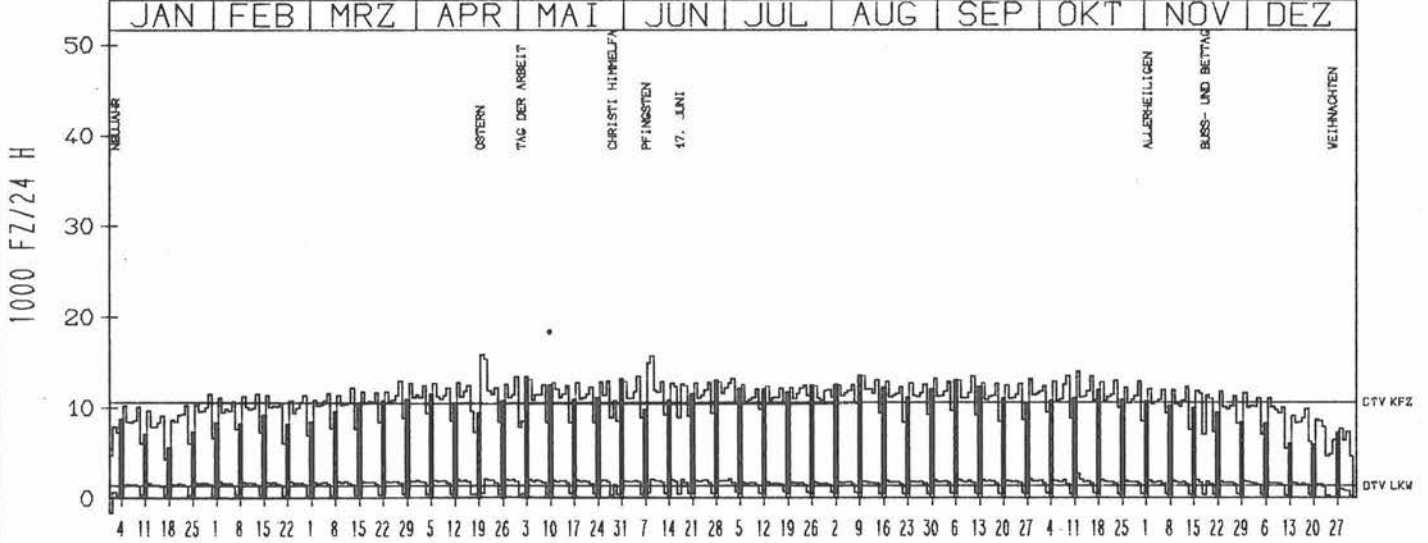
NR.: 2916 3 315

KM:
NETZKNOTEN:

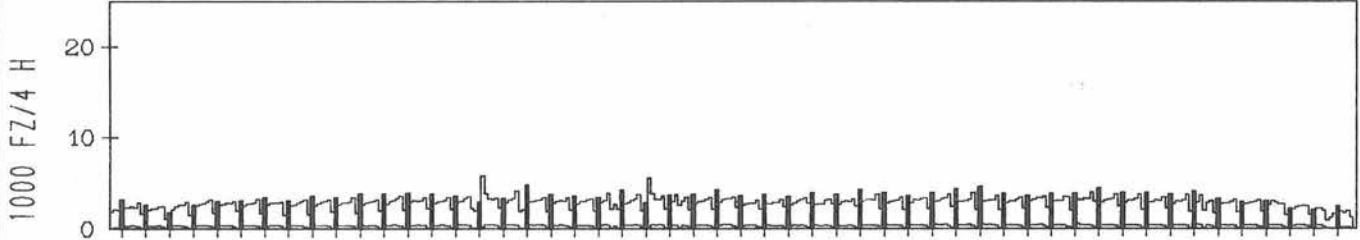
RICHTUNG OST

DTV KFZ	10594
DTV LKW	1316 = 12.42 %
MAX WERKTAG	13458 DO 30. 4.
MAX FER-WKTAG	15704 DI 9. 6.
MAX SO+FEITAG	15845 MO 20. 4.

TAEGLICHE VERKEHRSMENGE



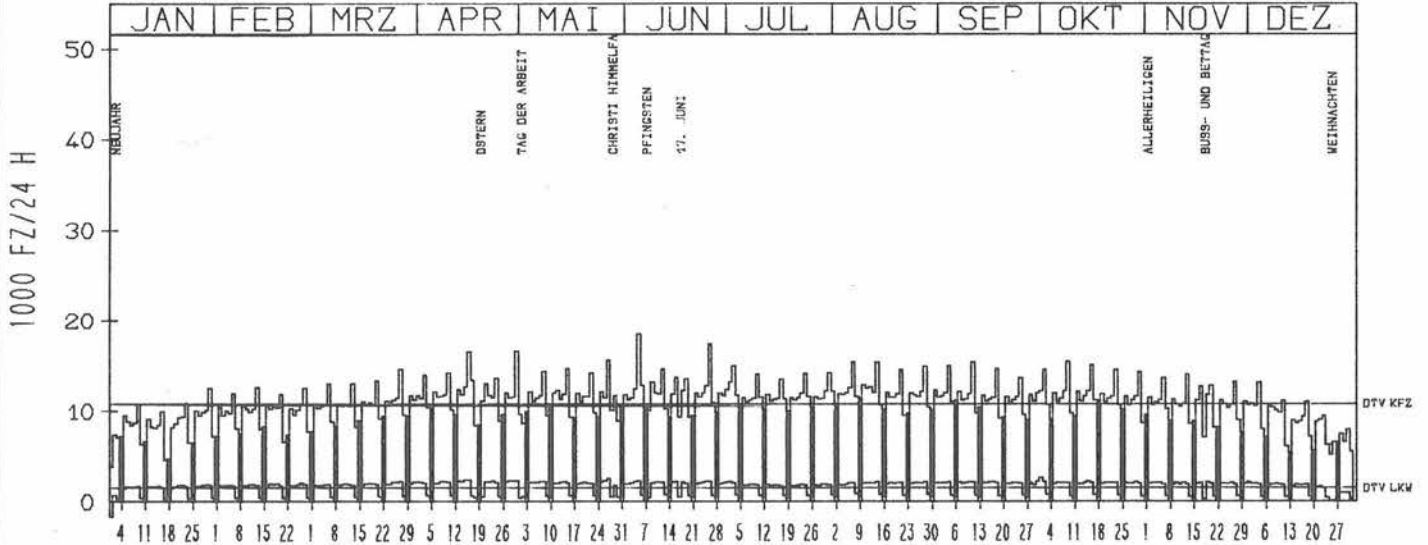
VERKEHRSMENGEN 15-19 UHR



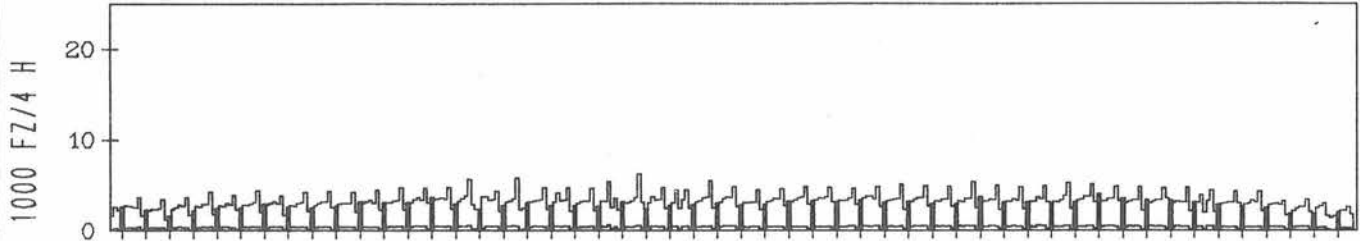
RICHTUNG WEST

DTV KFZ	10864
DTV LKW	1543 = 14.20 %
MAX WERKTAG	16684 DO 30. 4.
MAX FER-WKTAG	18491 FR 5. 6.
MAX SO+FEITAG	13451 FR 17. 4.

TAEGLICHE VERKEHRSMENGE



VERKEHRSMENGEN 15-19 UHR



JAHRESGANGLINIEN 1981

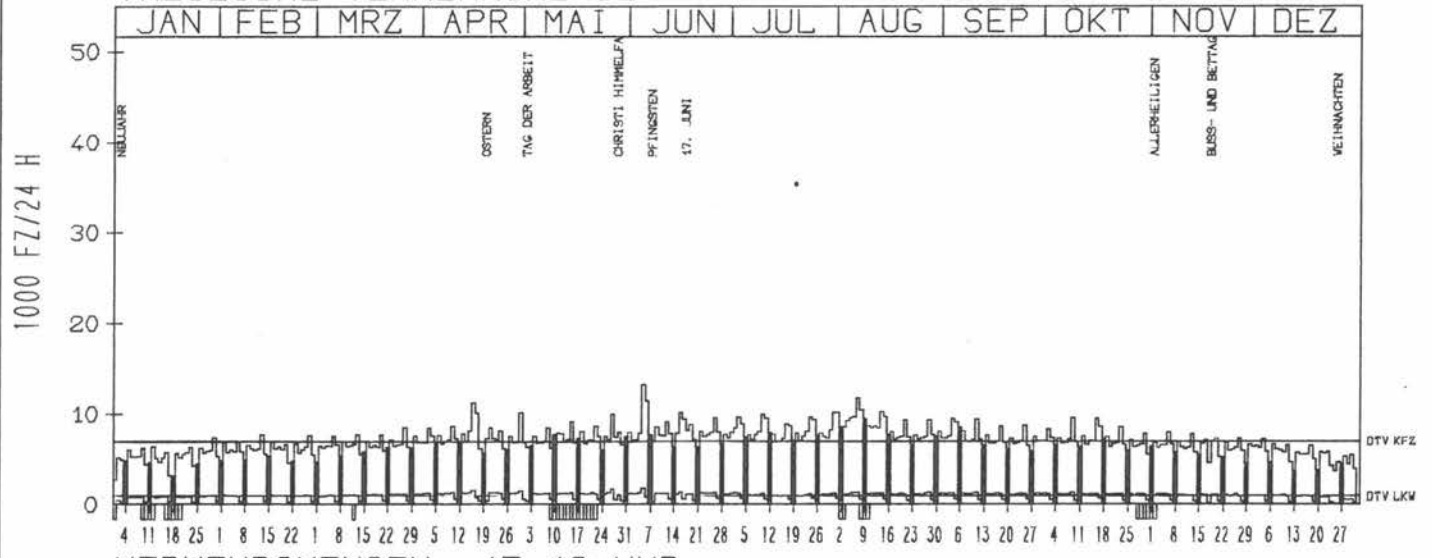
ZST: WEMKENDORF
 NR.: 2714 3 349

LAND: NIEDERSACHSEN
 STRASSE: A 29
 KM: 51.0
 NETZKNOTEN:

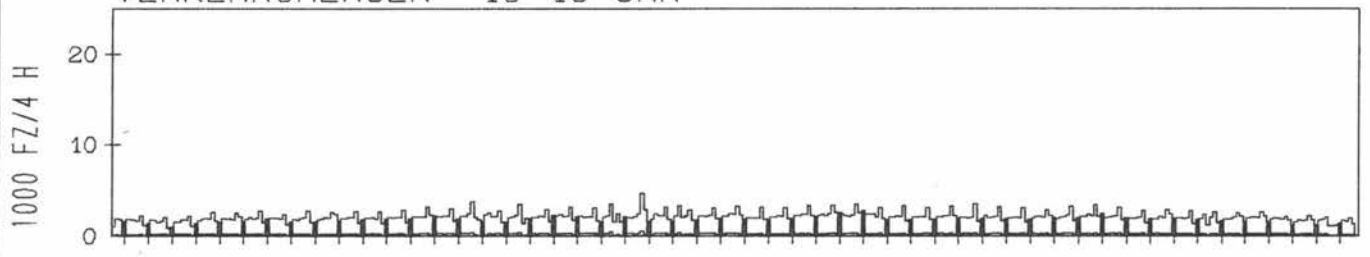
RICHTUNG NÖRD

DTV KFZ 7016
 DTV LKW 891 = 12.70 %
 MAX WERKTAG 10203 DO 30.4.
 MAX FER-WKTAG 13248 FR 5.6.
 MAX SO+FEITAG 10101 FR 17.4.

TAEGLICHE VERKEHRSMENGE



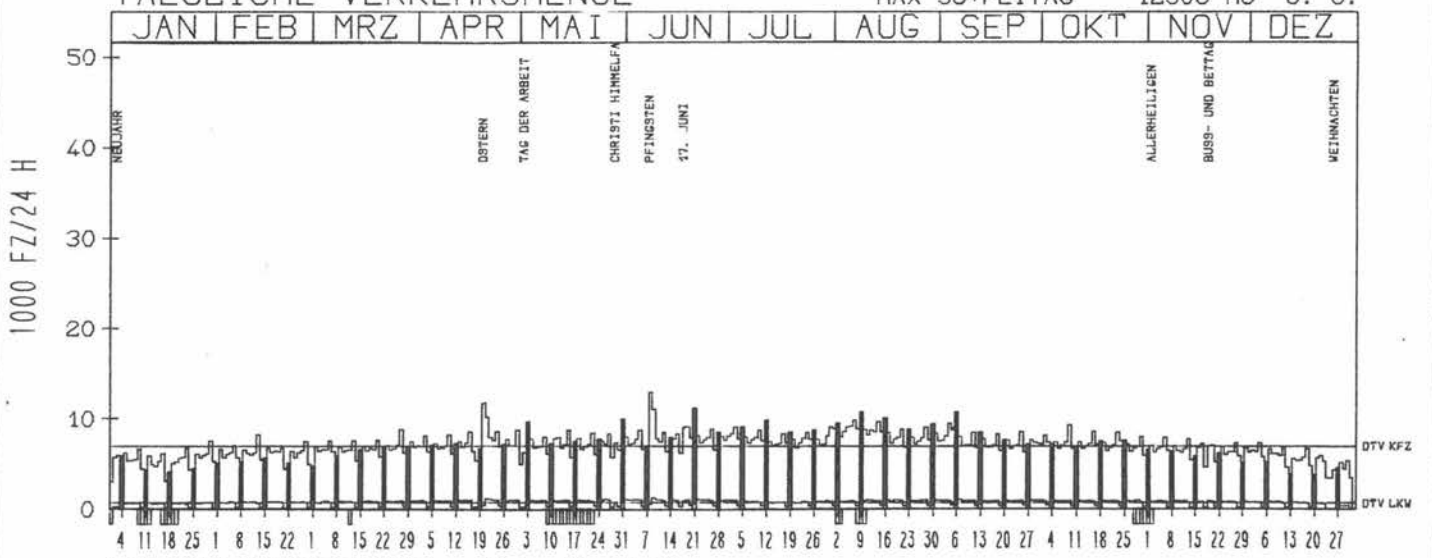
VERKEHRSMENGEN 15-19 UHR




RICHTUNG SÜED

DTV KFZ 7054
 DTV LKW 702 = 9.95 %
 MAX WERKTAG 8834 FR 27.3.
 MAX FER-WKTAG 11067 DI 9.6.
 MAX SO+FEITAG 12906 MO 8.6.

TAEGLICHE VERKEHRSMENGE



VERKEHRSMENGEN 15-19 UHR



JAHRESGANGLINIEN 1981

ZST: IBBENBUEREN

LAND:

NORDRHEIN-WESTFALEN

NR.: 3712 5 112

STRASSE:

A 30

KM:

32.9

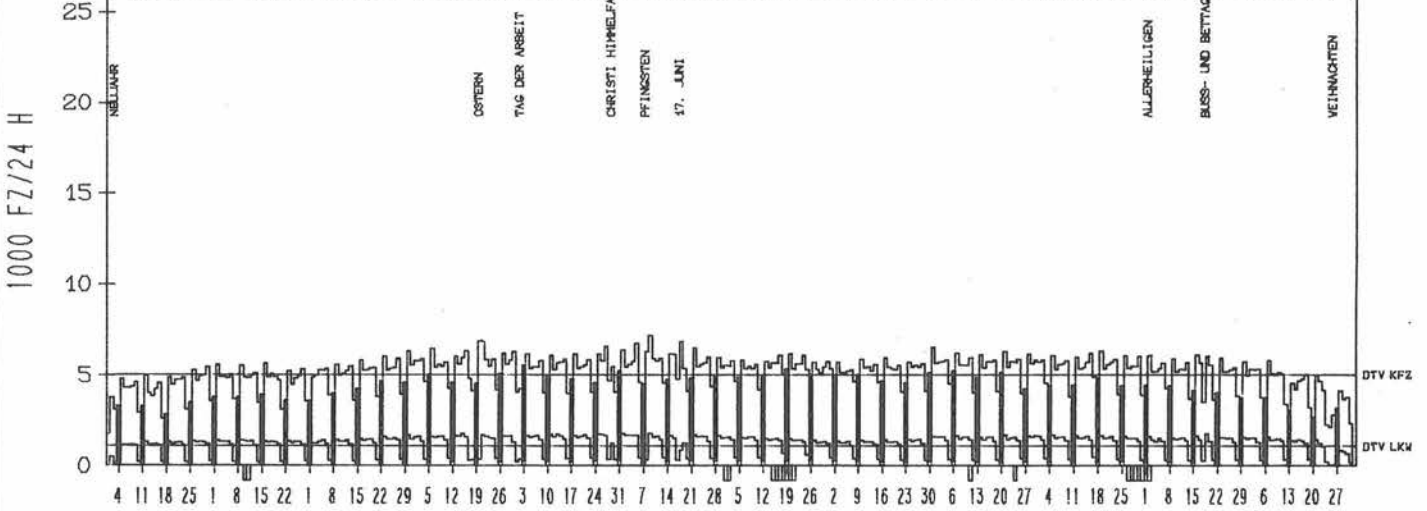
NETZKNOTEN:

RICHTUNG OST

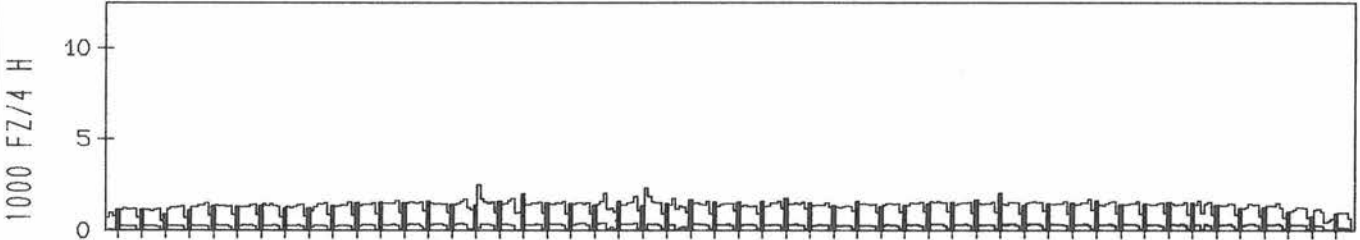
DTV KFZ 5063
 DTV LKW 1072 = 21.18 %
 MAX WERKTAG 6603 MI 27. 5.
 MAX FER-WKTAG 7155 DI 9. 6.
 MAX SO+FEITAG 6891 MO 20. 4.

TAEGLICHE VERKEHRSMENGE

JAN | FEB | MRZ | APR | MAI | JUN | JUL | AUG | SEP | OKT | NOV | DEZ



VERKEHRSMENGEN 15-19 UHR

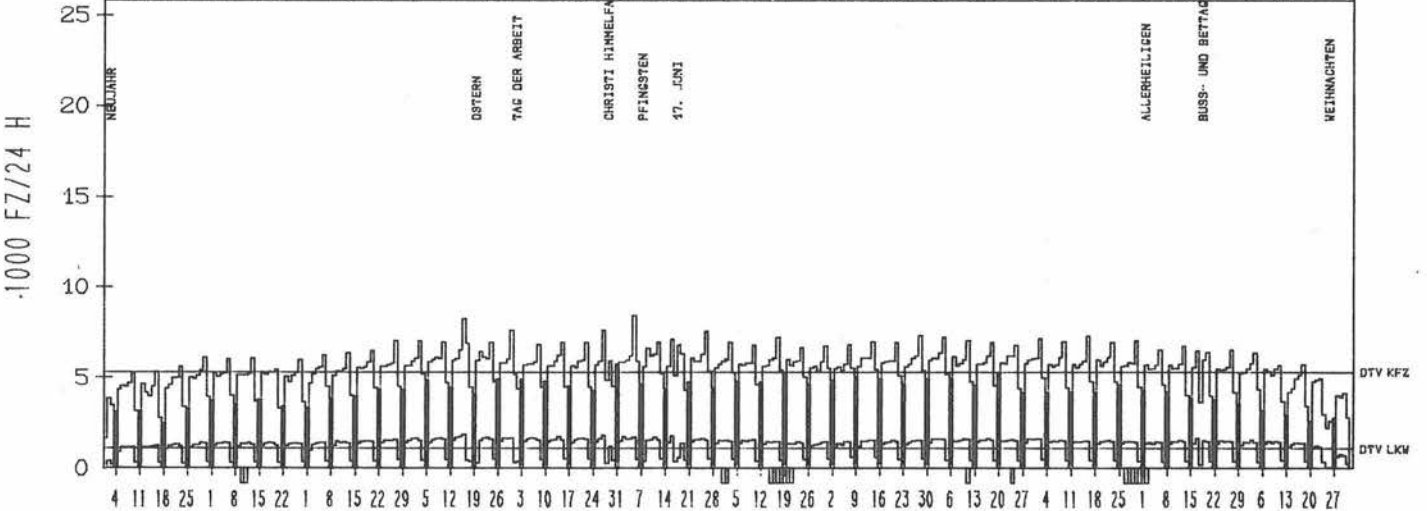


RICHTUNG WEST

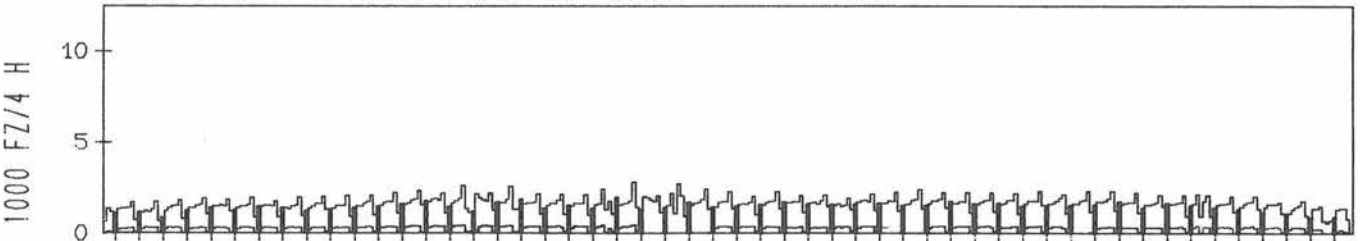
DTV KFZ 5360
 DTV LKW 1087 = 20.29 %
 MAX WERKTAG 7623 DO 30. 4.
 MAX FER-WKTAG 8445 FR 5. 6.
 MAX SO+FEITAG 6903 FR 17. 4.

TAEGLICHE VERKEHRSMENGE

JAN | FEB | MRZ | APR | MAI | JUN | JUL | AUG | SEP | OKT | NOV | DEZ



VERKEHRSMENGEN 15-19 UHR



JAHRESGANGLINIEN 1981

ZST: RIEPE
 NR.: 2610 3 350

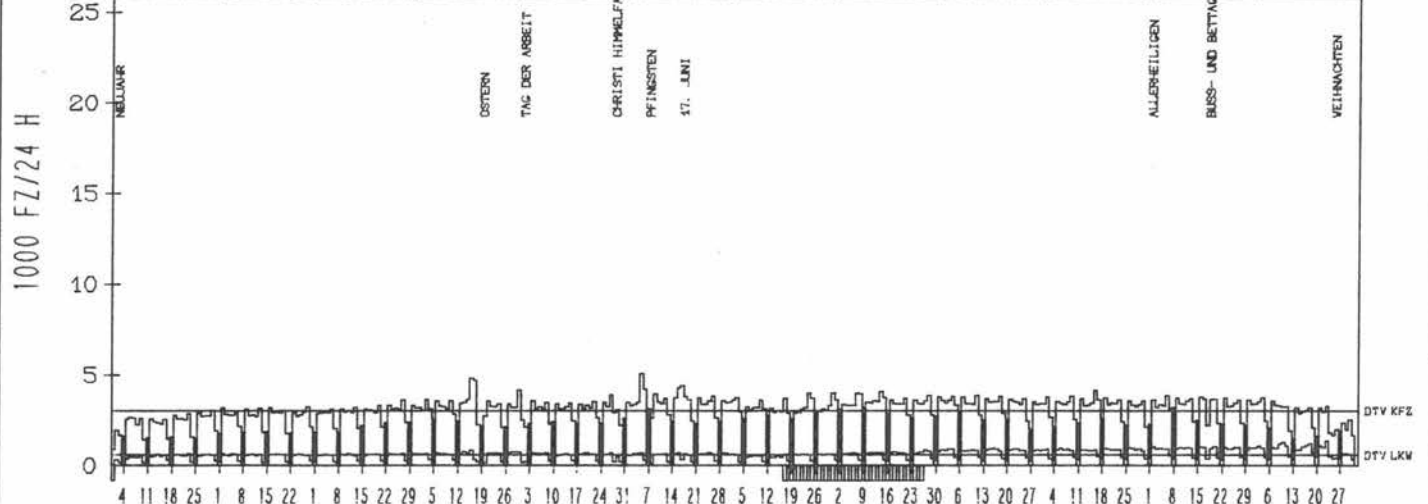
LAND: NIEDERSACHSEN
 STRASSE: A 31
 KM: 21.5
 NETZKNOTEN:

RICHTUNG NÖRD

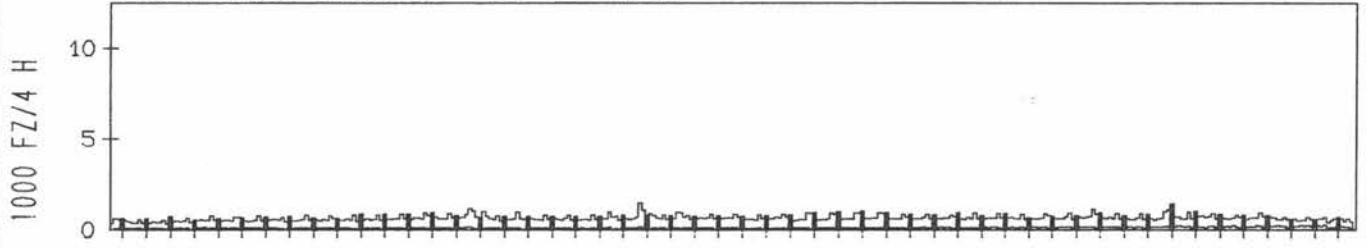
DTV KFZ 3041
 DTV LKW 594 = 19.53 %
 MAX WERKTAG 4277 DI 16. 6.
 MAX FER-WKTAG 5071 FR 5. 6.
 MAX SO+FEITAG 4698 FR 17. 4.

TAEGLICHE VERKEHRSMENGE

JAN	FEB	MRZ	APR	MAI	JUN	JUL	AUG	SEP	OKT	NOV	DEZ
-----	-----	-----	-----	-----	-----	-----	-----	-----	-----	-----	-----



VERKEHRSMENGEN 15-19 UHR

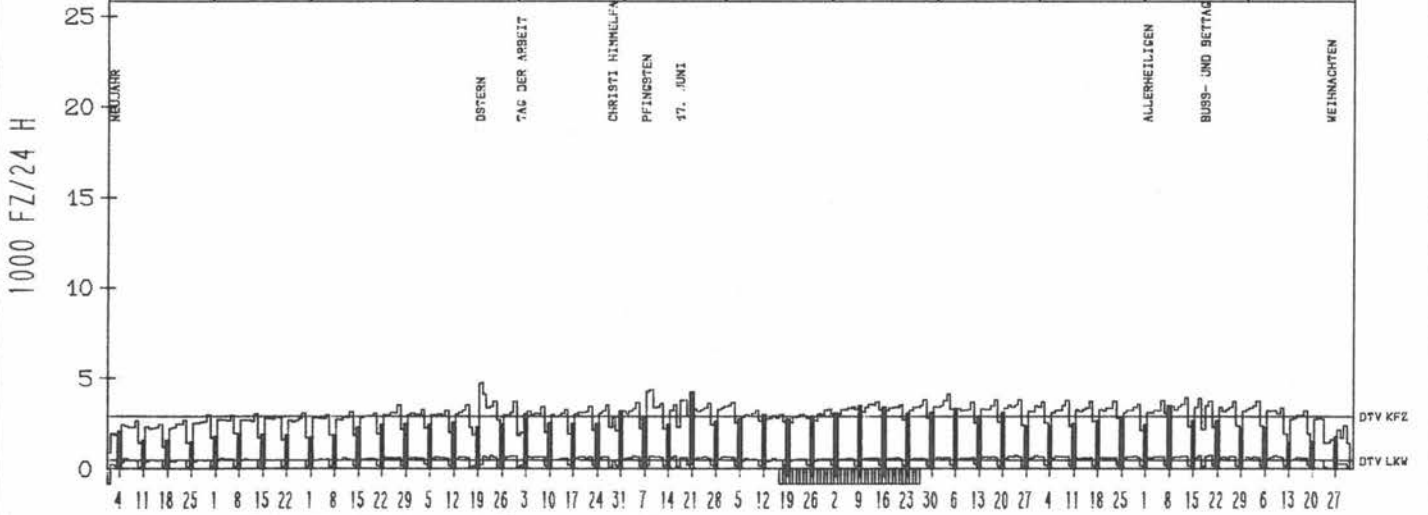


RICHTUNG SÜED

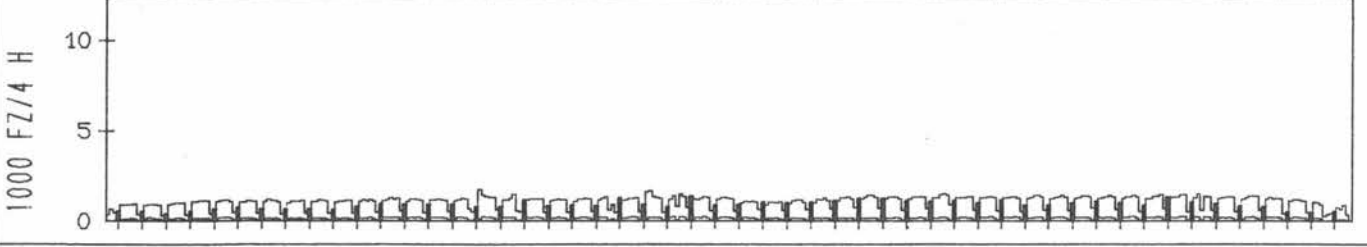
DTV KFZ 2921
 DTV LKW 460 = 15.75 %
 MAX WERKTAG 3961 FR 13. 11.
 MAX FER-WKTAG 4377 DI 9. 6.
 MAX SO+FEITAG 4780 MO 20. 4.

TAEGLICHE VERKEHRSMENGE

JAN	FEB	MRZ	APR	MAI	JUN	JUL	AUG	SEP	OKT	NOV	DEZ
-----	-----	-----	-----	-----	-----	-----	-----	-----	-----	-----	-----



VERKEHRSMENGEN 15-19 UHR



JAHRESGANGLINIEN 1981

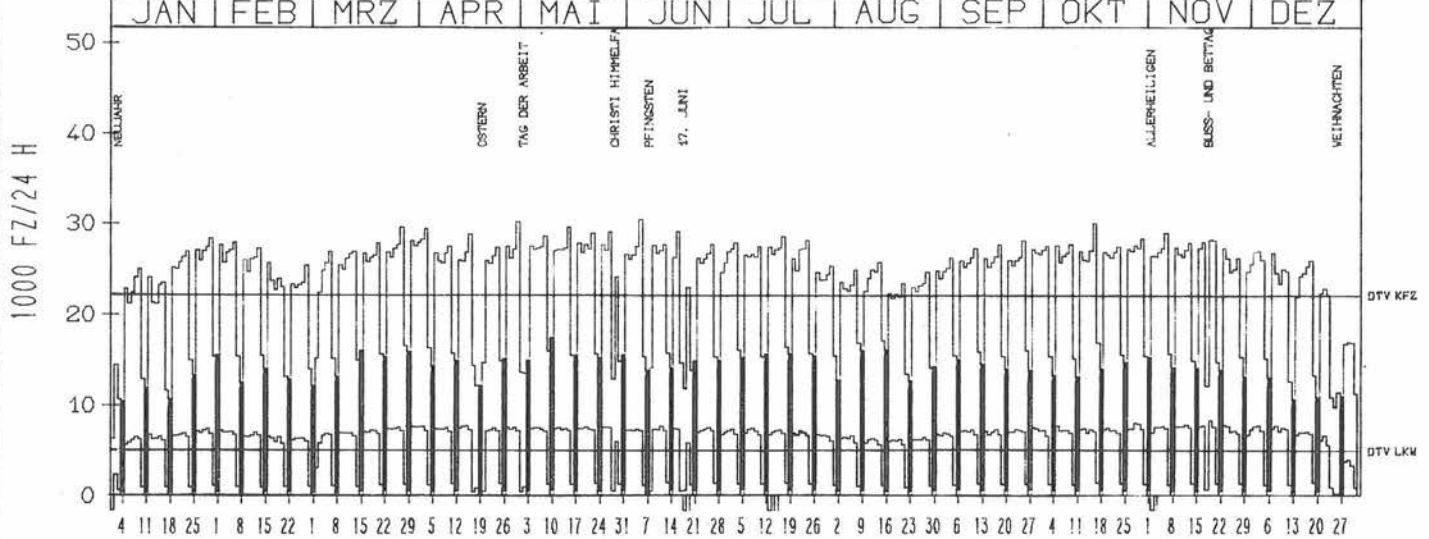
ZST: GELSENKIRCHEN-HESSLER
NR.: 4408 5 115

LAND: NORDRHEIN-WESTFALEN
STRASSE: A 42
KM: 33.5
NETZKNOTEN:

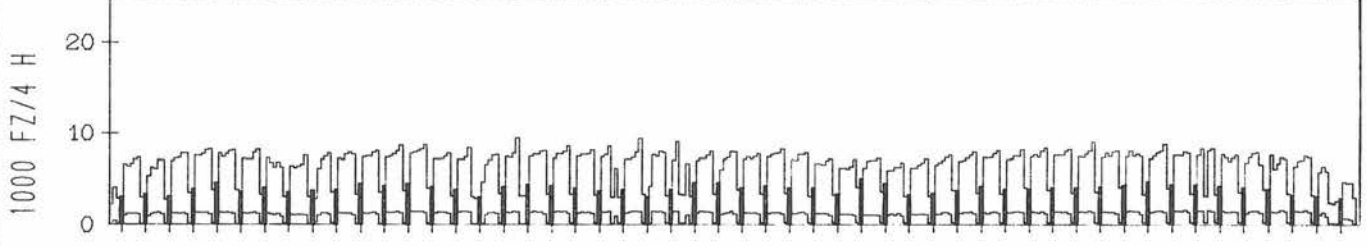
RICHTUNG OST

DTV KFZ 22067
DTV LKW 4955 = 22.46 %
MAX WERKTAG 30132 DO 30.4.
MAX FER-WKTAG 30400 FR 5.6.
MAX SO+FEITAG 17429 SO 10.5.

TAEGLICHE VERKEHRSMENGE



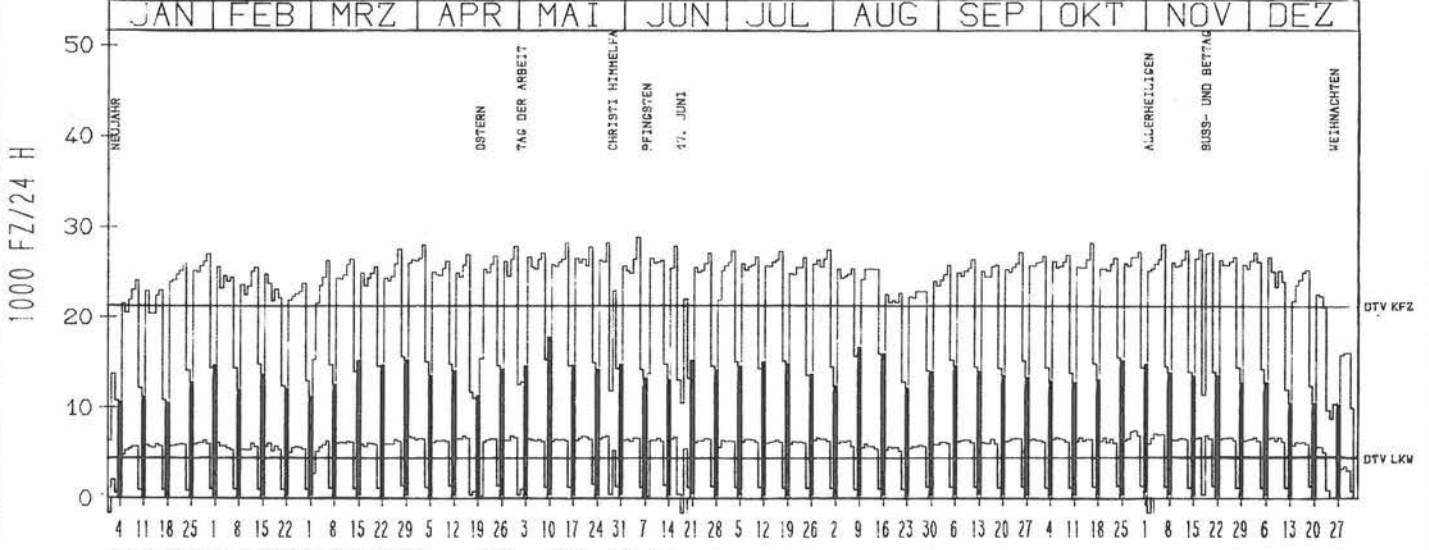
VERKEHRSMENGEN 15-19 UHR



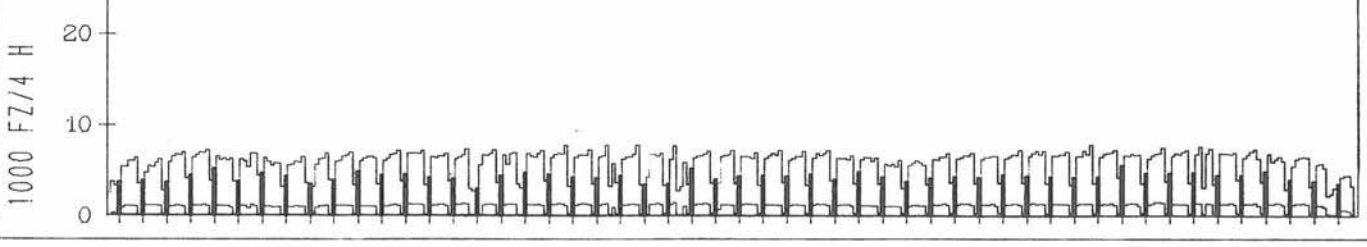
RICHTUNG WEST

DTV KFZ 21297
DTV LKW 4425 = 20.78 %
MAX WERKTAG 28261 MI 27.5.
MAX FER-WKTAG 28819 FR 5.6.
MAX SO+FEITAG 17751 SO 10.5.

TAEGLICHE VERKEHRSMENGE



VERKEHRSMENGEN 15-19 UHR



JAHRESGANGLINIEN 1981

ZST: ALBACHTEN
NR.: 4011 5 109

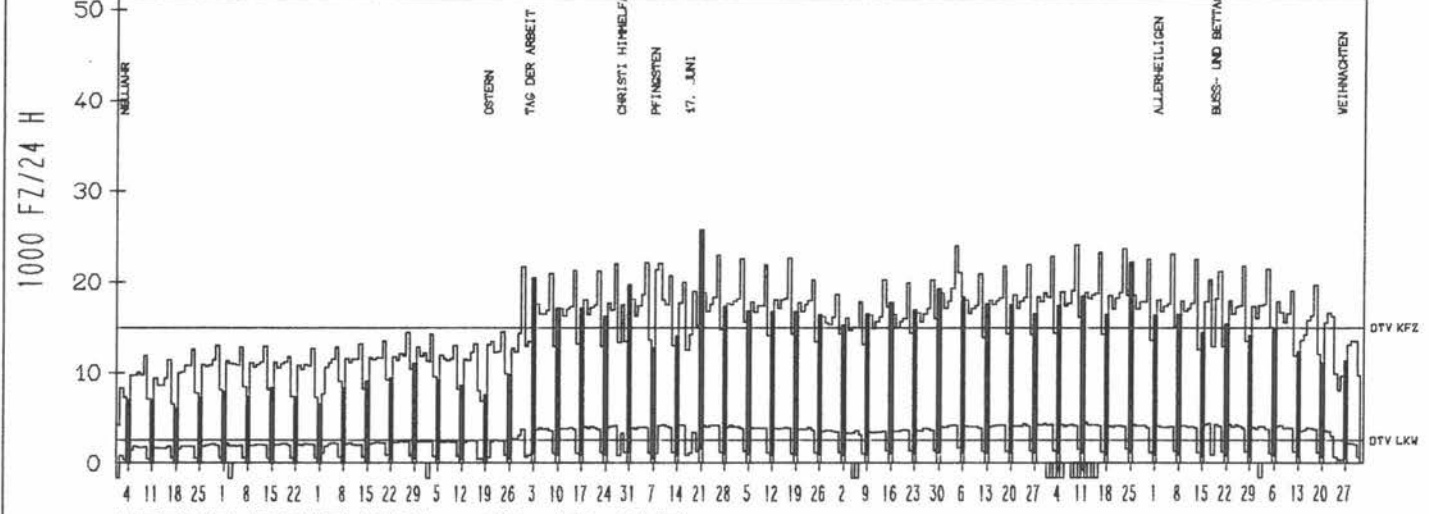
LAND: NORDRHEIN-WESTFALEN
STRASSE: A 43
KM: 6.7
NETZKNOTEN:

RICHTUNG SUED

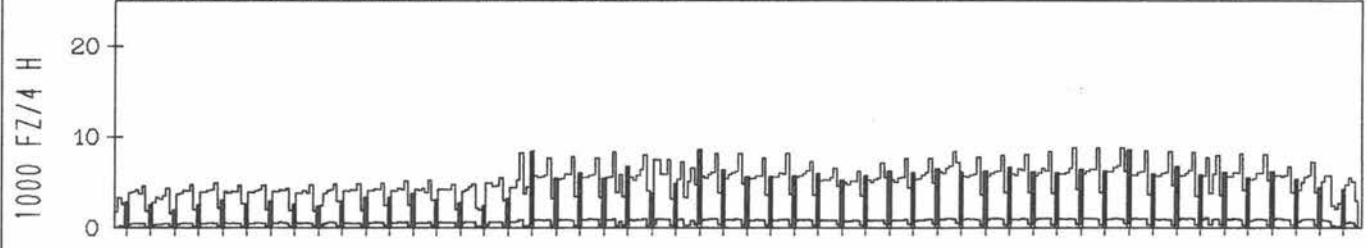
DTV KFZ 14886
DTV LKW 2528 = 16.98 %
MAX WERKTAG 23125 FR 16.10.
MAX FER-WKTAG 23910 FR 4. 9.
MAX SO+FEITAG 25668 SO 21. 6.

TAEGLICHE VERKEHRSMENGE

JAN FEB MRZ APR MAI JUN JUL AUG SEP OKT NOV DEZ



VERKEHRSMENGEN 15-19 UHR

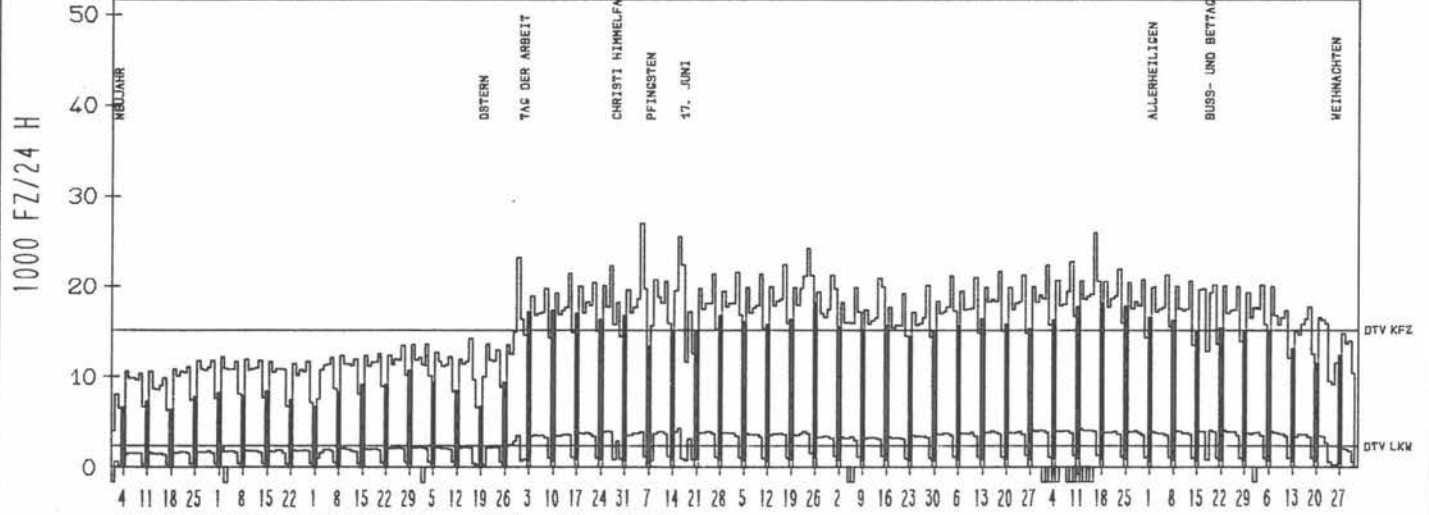


RICHTUNG NORD

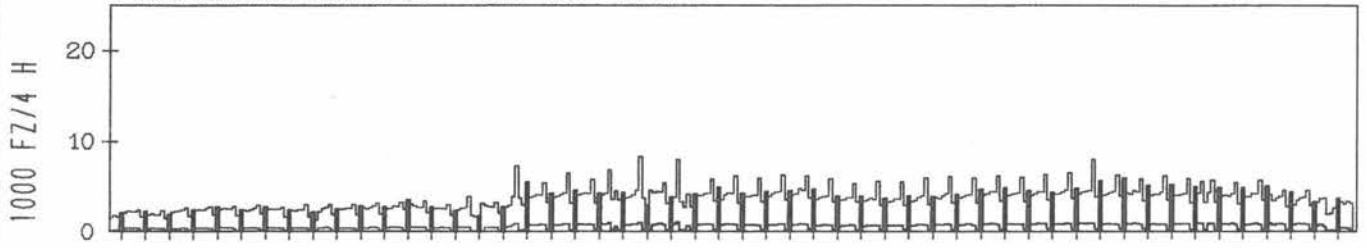
DTV KFZ 15216
DTV LKW 2343 = 15.40 %
MAX WERKTAG 25968 FR 16.10.
MAX FER-WKTAG 27020 FR 5. 6.
MAX SO+FEITAG 22349 MI 17. 6.

TAEGLICHE VERKEHRSMENGE

JAN FEB MRZ APR MAI JUN JUL AUG SEP OKT NOV DEZ



VERKEHRSMENGEN 15-19 UHR



JAHRESGANGLINIEN 1981

ZST: HERNE

LAND:

NORDRHEIN-WESTFALEN

NR.: 4409 5 107

STRASSE:

A 43

KM:

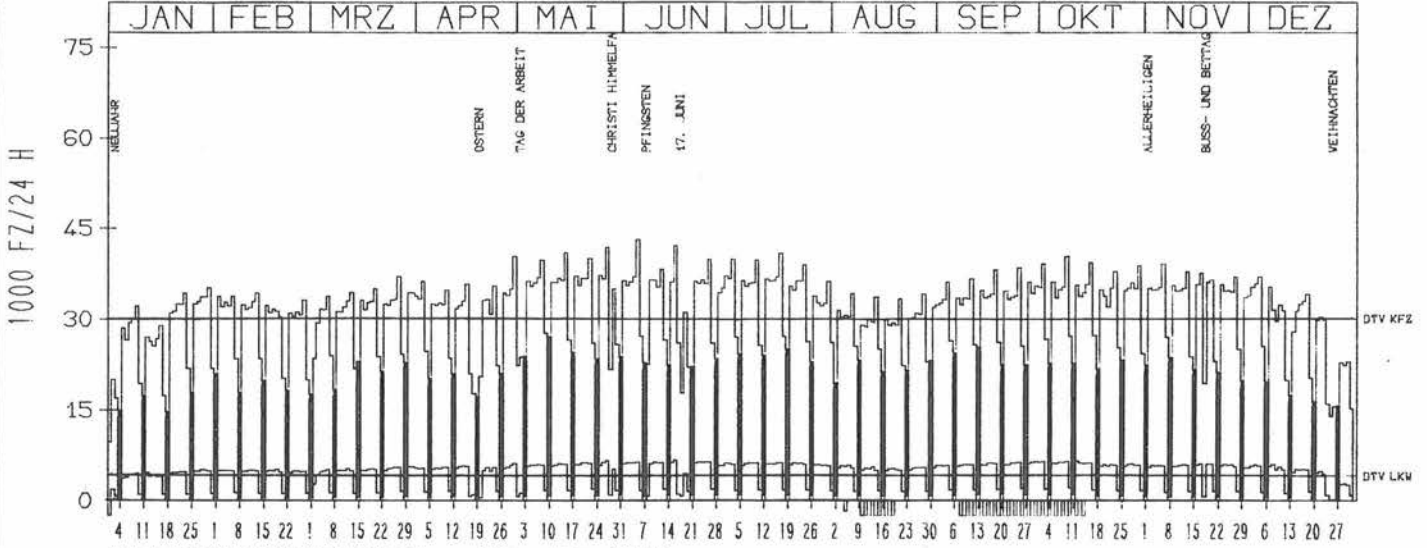
28.8

NETZKNOTEN:

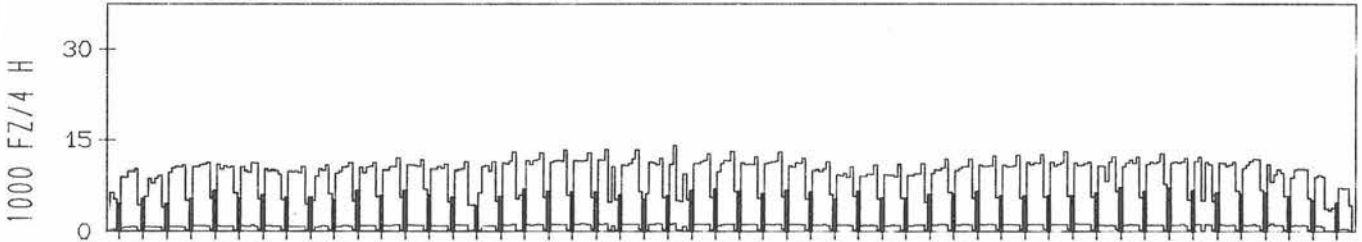
RICHTUNG NÖRD

DTV KFZ	30106
DTV LKW	4116 = 13.67 %
MAX WERKTAG	42154 DI 16. 6.
MAX FER-WKTAG	43149 FR 5. 6.
MAX SO+FEITAG	26962 SO 10. 5.

TAEGLICHE VERKEHRSMENGE



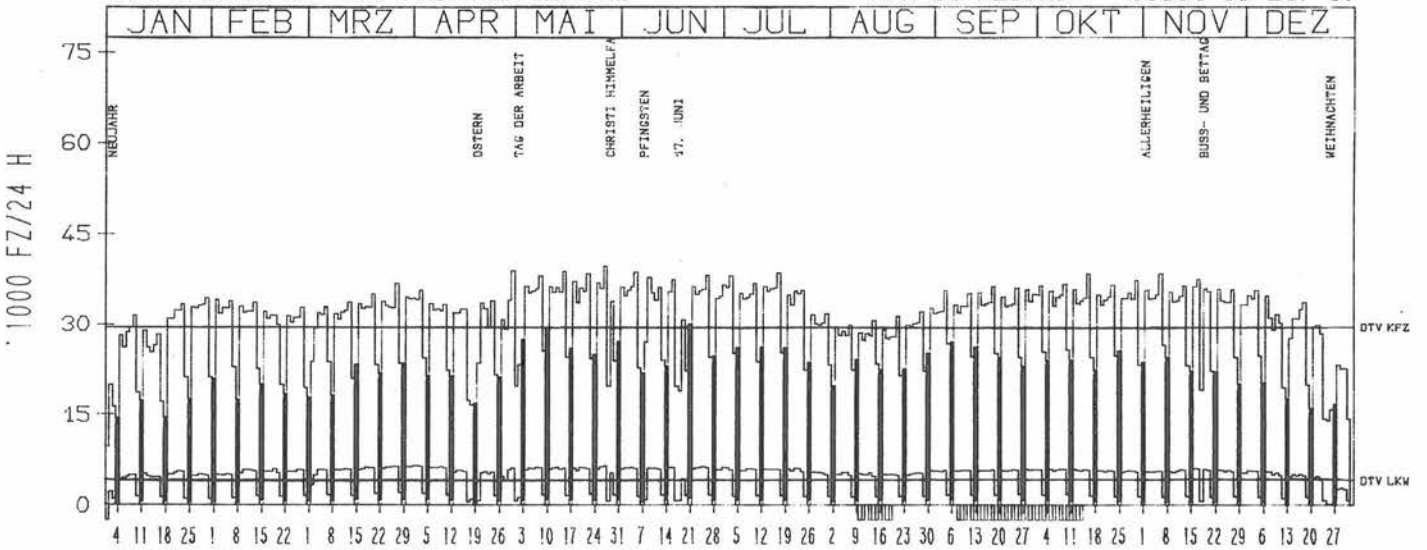
VERKEHRSMENGEN 15-19 UHR



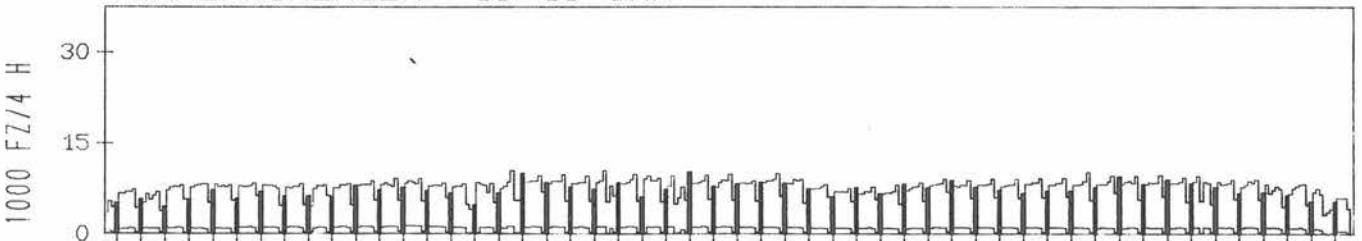
RICHTUNG SUED

DTV KFZ	29560
DTV LKW	4171 = 14.11 %
MAX WERKTAG	39687 MI 27. 5.
MAX FER-WKTAG	38668 FR 5. 6.
MAX SO+FEITAG	30051 SO 21. 6.

TAEGLICHE VERKEHRSMENGE



VERKEHRSMENGEN 15-19 UHR



JAHRESGANGLINIEN 1981

ZST: AK AACHEN SUED

NR.: 5103 5 020

LAND:

NORDRHEIN-WESTFALEN

STRASSE:

A 44

KM:

10.3

NETZKNOTEN:

5202 037

5103 027

RICHTUNG OST

DTV KFZ

13116

MAX WERKTAG

15947 MI 27. 5.

MAX FER-WKTAG

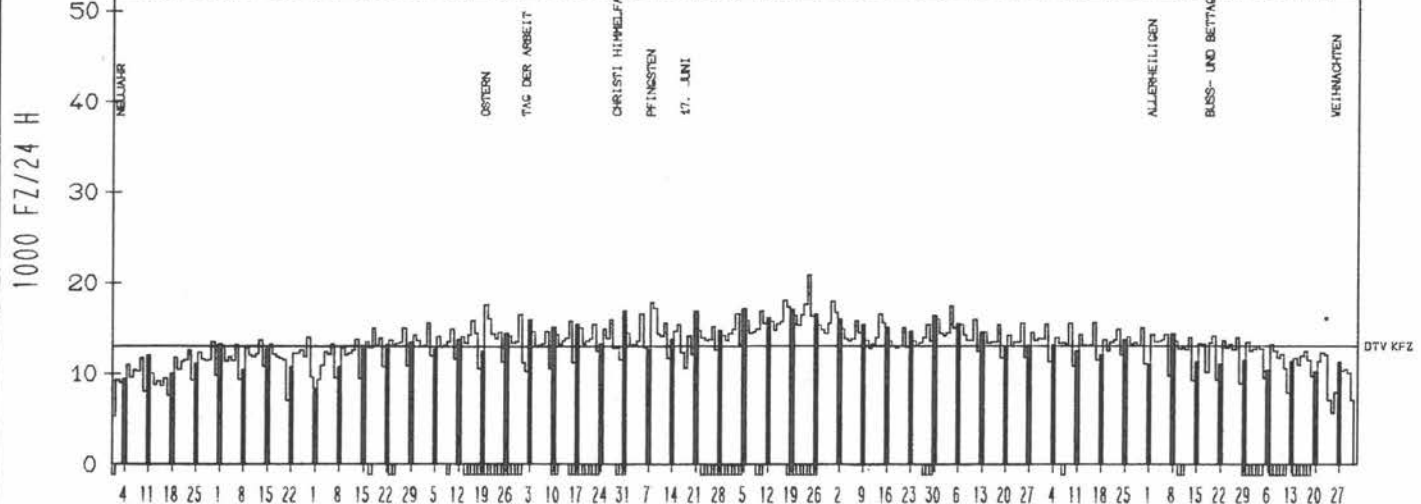
18079 FR 17. 7.

MAX SO+FEITAG

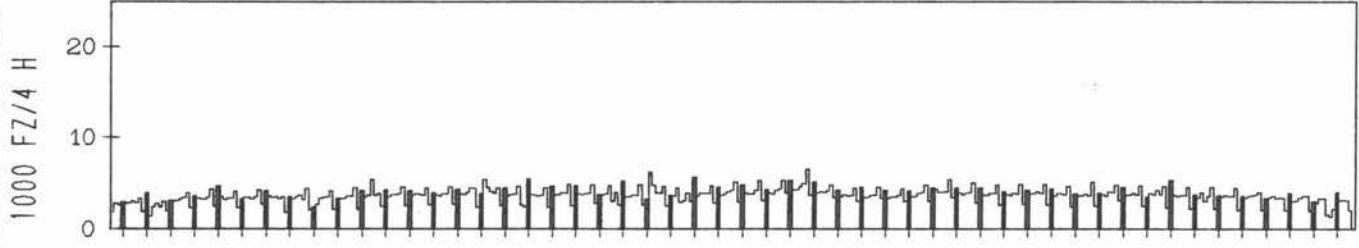
17793 MO 8. 6.

TAEGLICHE VERKEHRSMENGE

JAN	FEB	MRZ	APR	MAI	JUN	JUL	AUG	SEP	OKT	NOV	DEZ
-----	-----	-----	-----	-----	-----	-----	-----	-----	-----	-----	-----



VERKEHRSMENGEN 15-19 UHR



RICHTUNG WEST

DTV KFZ

12146

MAX WERKTAG

16579 MI 27. 5.

MAX FER-WKTAG

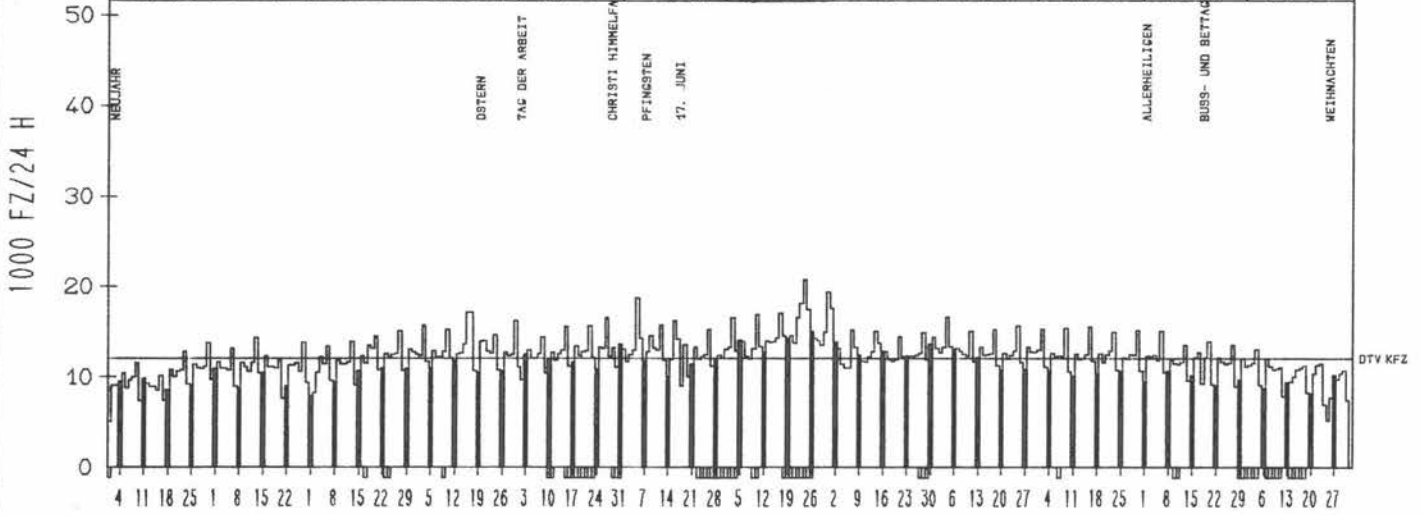
19404 FR 31. 7.

MAX SO+FEITAG

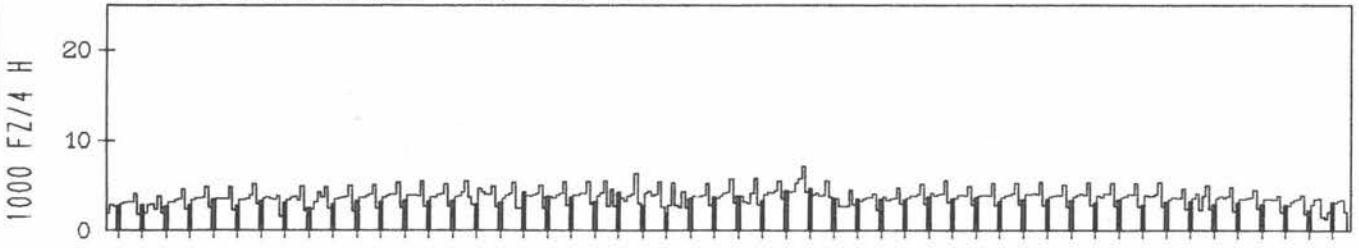
17219 FR 17. 4.

TAEGLICHE VERKEHRSMENGE

JAN	FEB	MRZ	APR	MAI	JUN	JUL	AUG	SEP	OKT	NOV	DEZ
-----	-----	-----	-----	-----	-----	-----	-----	-----	-----	-----	-----



VERKEHRSMENGEN 15-19 UHR



JAHRESGANGLINIEN 1981

ZST: AK AACHEN NÖRD
NR.: 5103 5 650

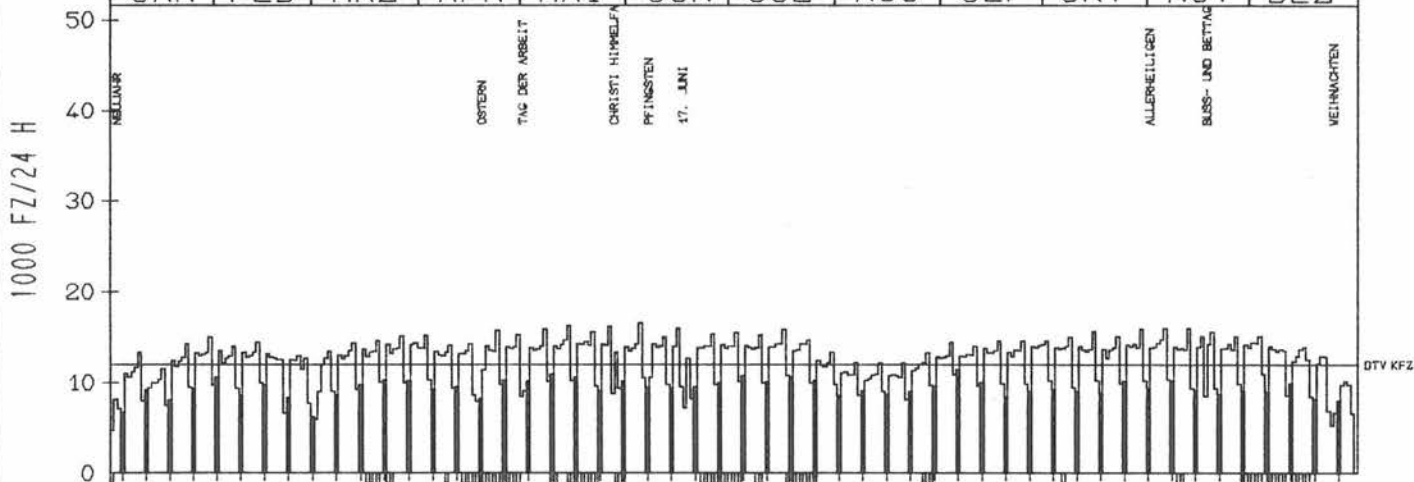
LAND: NORDRHEIN-WESTFALEN
STRASSE: A 44
KM: 11.9
NETZKNOTEN: 5103 041
5103 027

RICHTUNG NÖRD

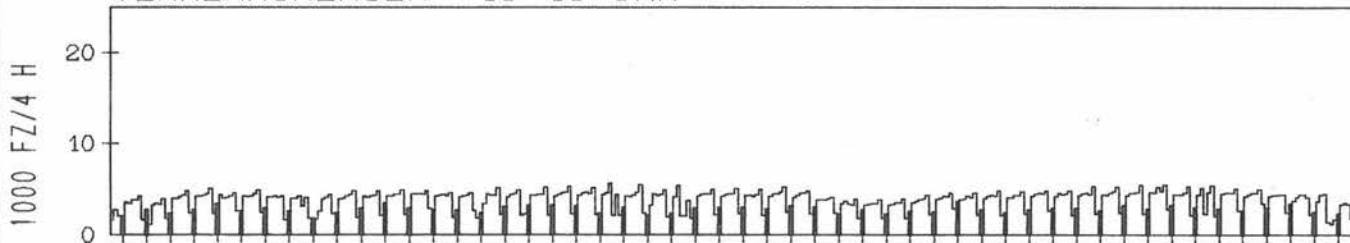
DTV KFZ 12031
MAX WERKTAG 16180 MI 27. 5.
MAX FER-WKTAG 16552 FR 5. 6.
MAX SO+FEITAG 11462 SO 6. 9.

TAEGLICHE VERKEHRSMENGE

JAN	FEB	MRZ	APR	MAI	JUN	JUL	AUG	SEP	OKT	NOV	DEZ
-----	-----	-----	-----	-----	-----	-----	-----	-----	-----	-----	-----



VERKEHRSMENGEN 15-19 UHR

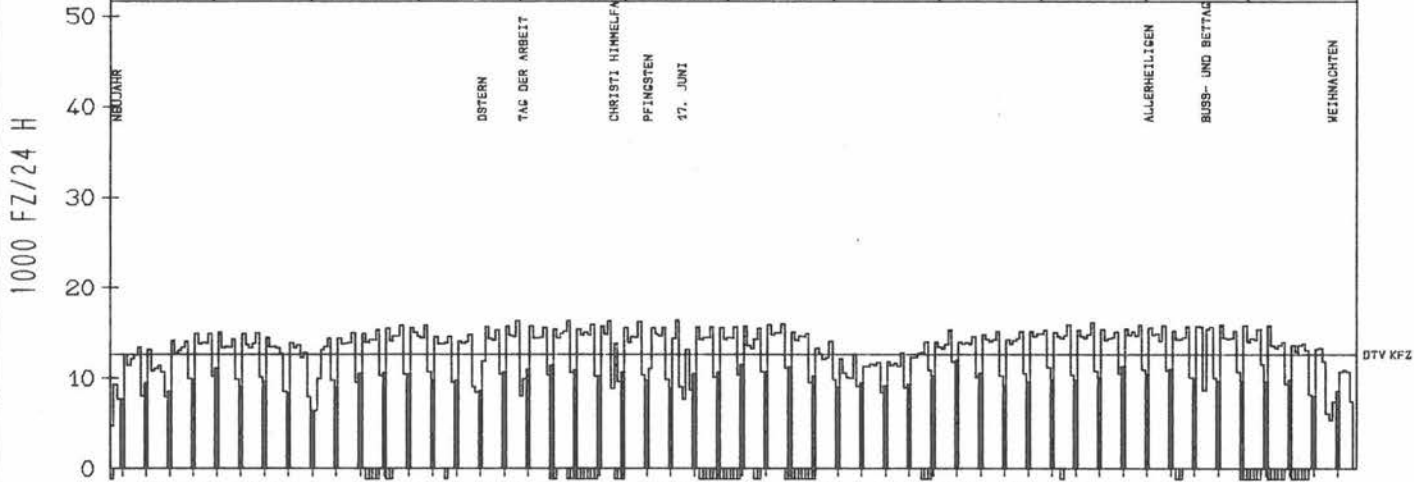


RICHTUNG SÜED

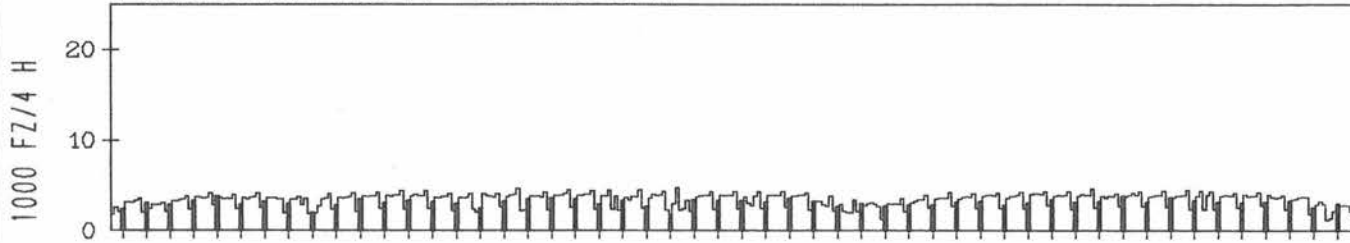
DTV KFZ 12708
MAX WERKTAG 16473 DI 16. 6.
MAX FER-WKTAG 16257 FR 5. 6.
MAX SO+FEITAG 12028 SO 6. 9.

TAEGLICHE VERKEHRSMENGE

JAN	FEB	MRZ	APR	MAI	JUN	JUL	AUG	SEP	OKT	NOV	DEZ
-----	-----	-----	-----	-----	-----	-----	-----	-----	-----	-----	-----



VERKEHRSMENGEN 15-19 UHR



JAHRESGANGLINIEN 1981

ZST: JUELICH-MERSCH

NR.: 5004 5 017

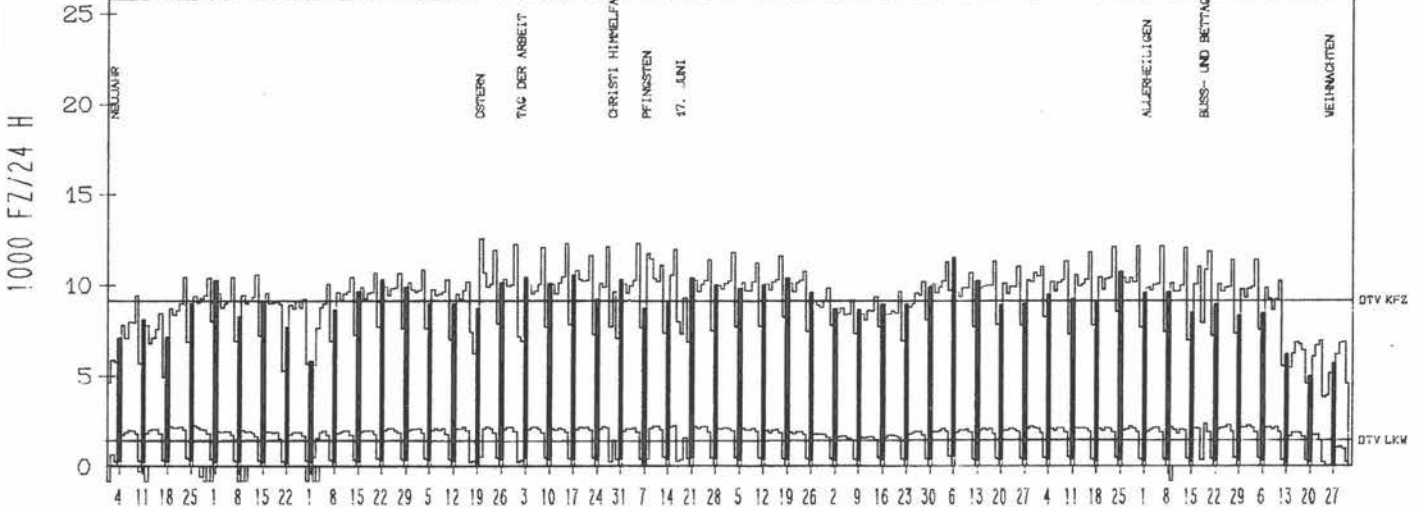
LAND: NORDRHEIN-WESTFALEN
 STRASSE: A 44
 KM: 34.7
 NETZKNOTEN: 5004 037
 4904 044

RICHTUNG WEST

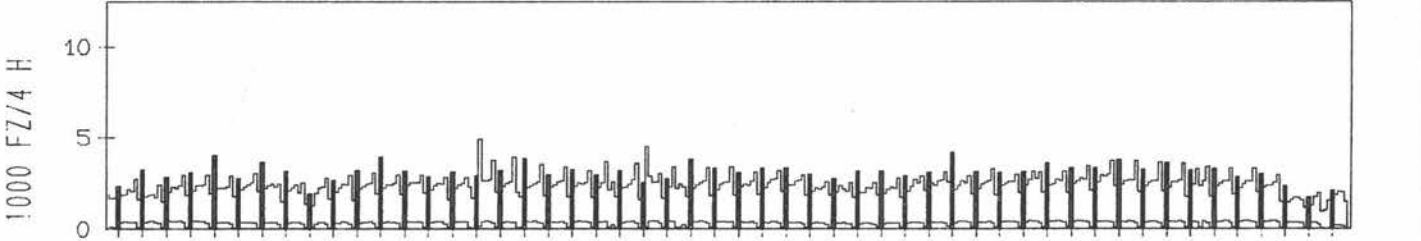
DTV KFZ 9124
 DTV LKW 1435 = 15.73 %
 MAX WERKTAG 12295 FR 15. 5.
 MAX FER-WKTAG 12267 FR 5. 6.
 MAX SO+FEITAG 12524 MO 20. 4.

TAEGLICHE VERKEHRSMENGE

JAN | FEB | MRZ | APR | MAI | JUN | JUL | AUG | SEP | OKT | NOV | DEZ



VERKEHRSMENGEN 15-19 UHR

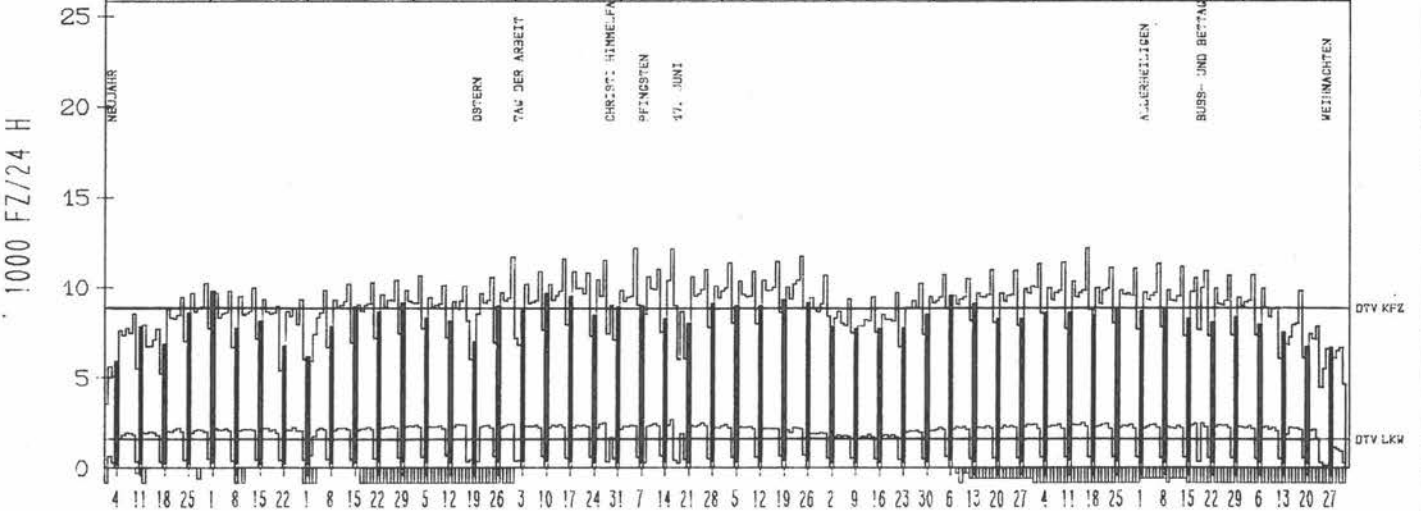


RICHTUNG OST

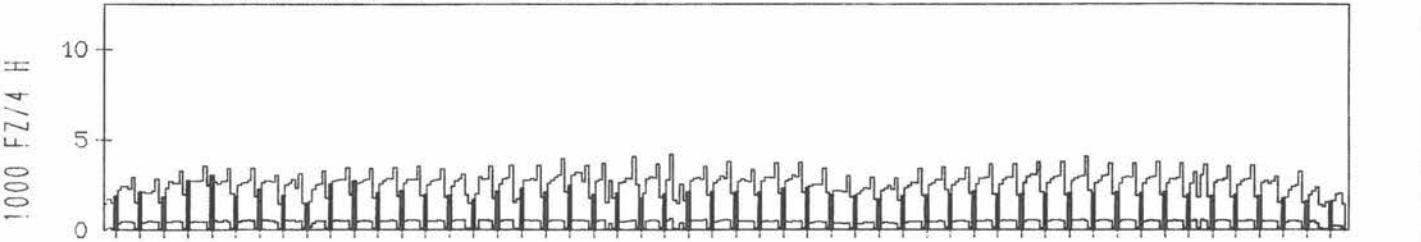
DTV KFZ 8839
 DTV LKW 1617 = 18.30 %
 MAX WERKTAG 12166 DI 16. 6.
 MAX FER-WKTAG 12231 FR 5. 6.
 MAX SO+FEITAG 9807 SO 1. 2.

TAEGLICHE VERKEHRSMENGE

JAN | FEB | MRZ | APR | MAI | JUN | JUL | AUG | SEP | OKT | NOV | DEZ



VERKEHRSMENGEN 15-19 UHR



JAHRESGANGLINIEN 1981

ZST: SÖEST

LAND: NORDRHEIN-WESTFALEN
STRASSE: A 44
KM: 119.8
NETZKNOTEN:

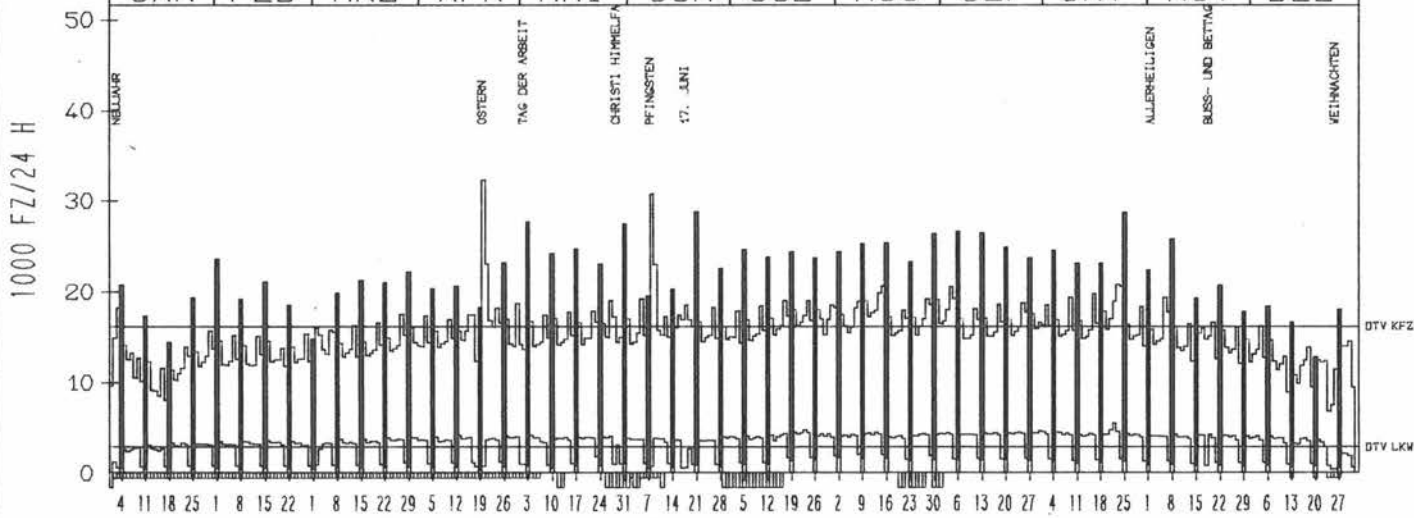
NR.: 4414 5 110

RICHTUNG WEST

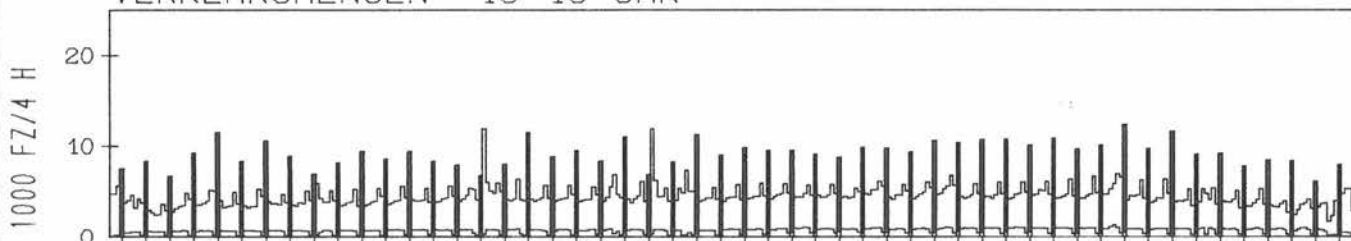
DTV KFZ 16190
DTV LKW 2878 = 17.78 %
MAX WERKTAG 19779 FR 16.10.
MAX FER-WKTAG 22973 DI 21.4.
MAX SO+FEITAG 32210 MO 20.4.

TÄGLICHE VERKEHRSMENGE

JAN	FEB	MRZ	APR	MAI	JUN	JUL	AUG	SEP	OKT	NOV	DEZ
-----	-----	-----	-----	-----	-----	-----	-----	-----	-----	-----	-----



VERKEHRSMENGEN 15-19 UHR

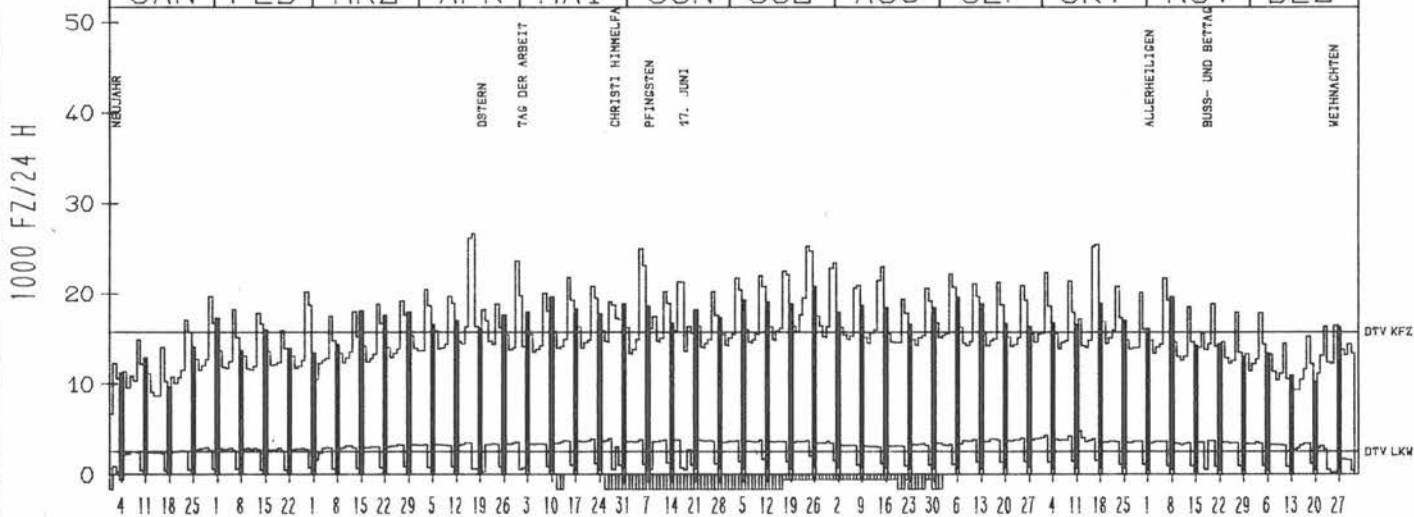


RICHTUNG ÖST

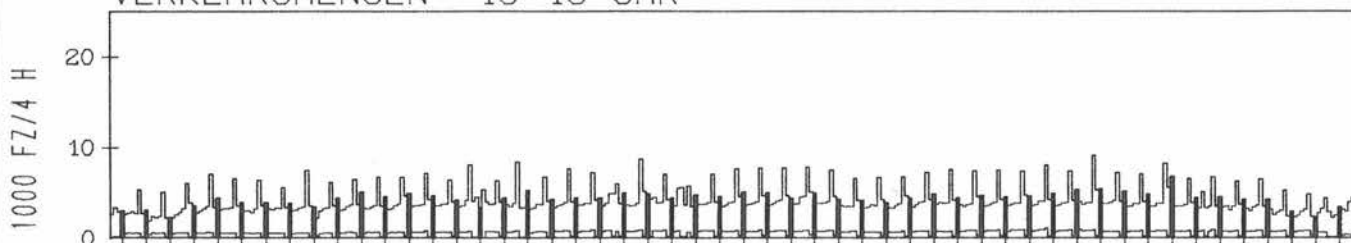
DTV KFZ 15756
DTV LKW 2515 = 15.96 %
MAX WERKTAG 25277 FR 16.10.
MAX FER-WKTAG 26167 DO 16.4.
MAX SO+FEITAG 26715 FR 17.4.

TÄGLICHE VERKEHRSMENGE

JAN	FEB	MRZ	APR	MAI	JUN	JUL	AUG	SEP	OKT	NOV	DEZ
-----	-----	-----	-----	-----	-----	-----	-----	-----	-----	-----	-----



VERKEHRSMENGEN 15-19 UHR



JAHRESGANGLINIEN 1981

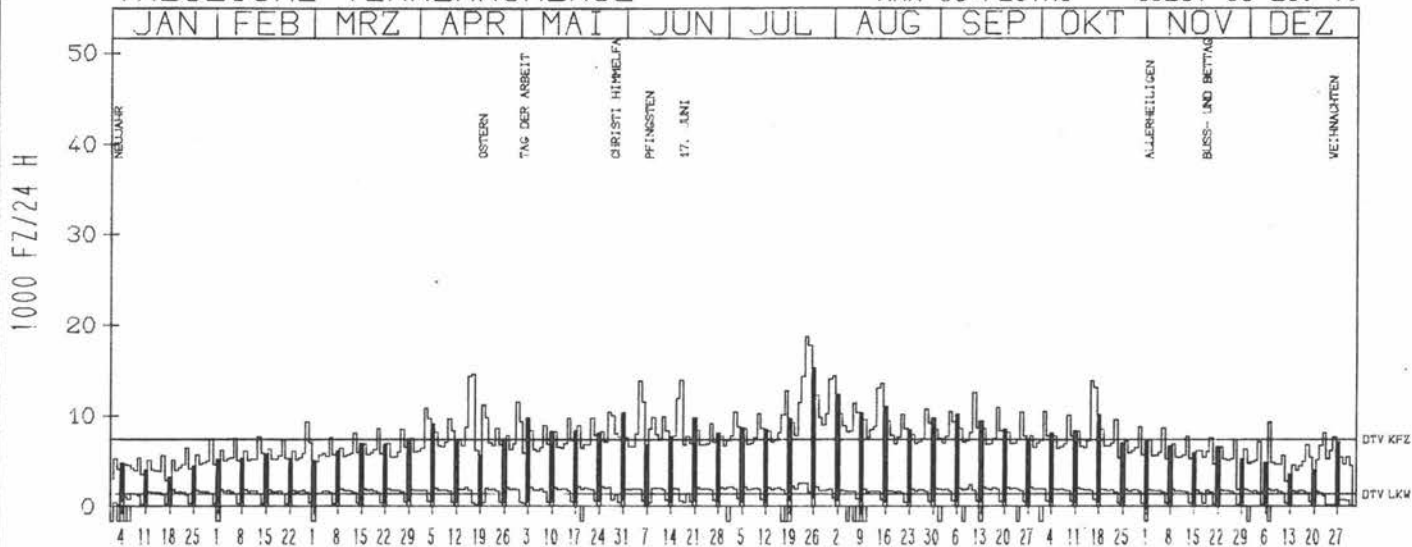
ZST: NIEDERELSUNGEN
 NR.: 4521 6 866 (0866)

LAND: HESSEN
 STRASSE: A 44
 KM: 32.0
 NETZKNOTEN: 4521 182
 4520 021

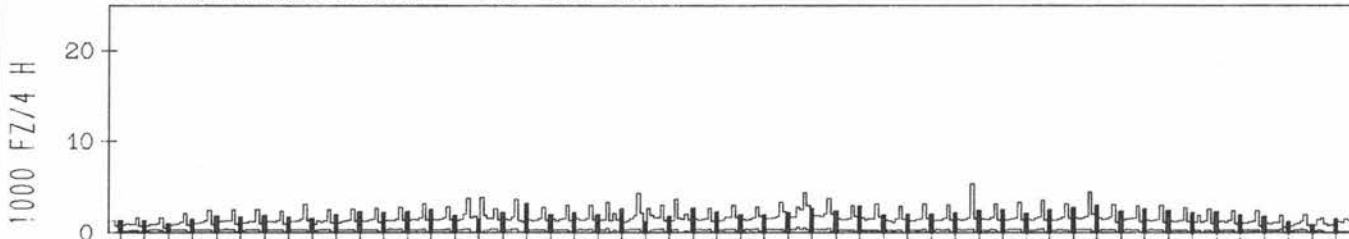
RICHTUNG OST

DTV KFZ 7386
 DTV LKW 1358 = 18.38 %
 MAX WERKTAG 13802 FR 5. 6.
 MAX FER-WKTAG 18786 FR 24. 7.
 MAX SO+FEITAG 15267 SO 26. 7.

TAEGLICHE VERKEHRSMENGE



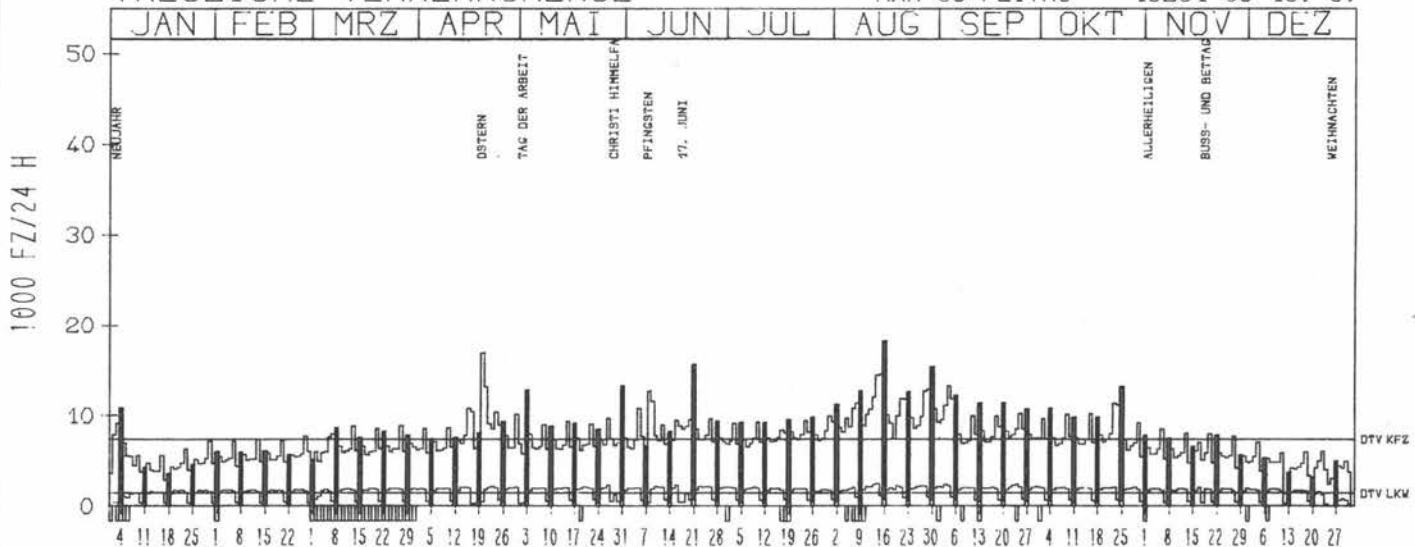
VERKEHRSMENGEN 15-19 UHR



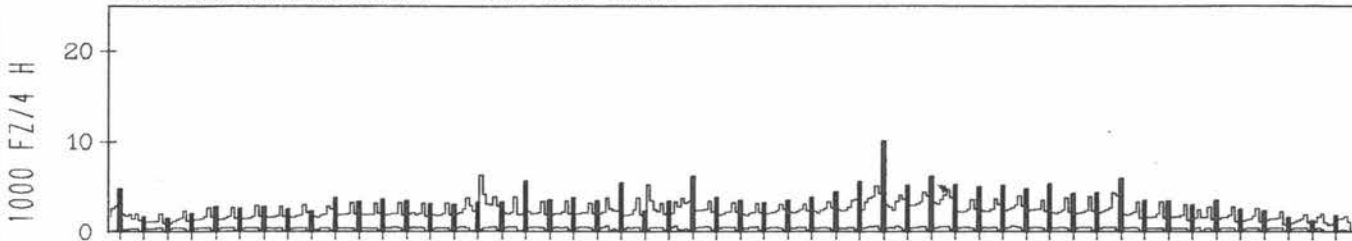
RICHTUNG WEST

DTV KFZ 7458
 DTV LKW 1434 = 19.23 %
 MAX WERKTAG 11433 FR 23. 10.
 MAX FER-WKTAG 14580 SA 15. 8.
 MAX SO+FEITAG 18251 SO 16. 8.

TAEGLICHE VERKEHRSMENGE



VERKEHRSMENGEN 15-19 UHR



JAHRESGANGLINIEN 1981

ZST: DORTMUND SUED

LAND:
STRASSE:
KM:
NETZKNOTEN:

NORDRHEIN-WESTFALEN
A 45
23.0

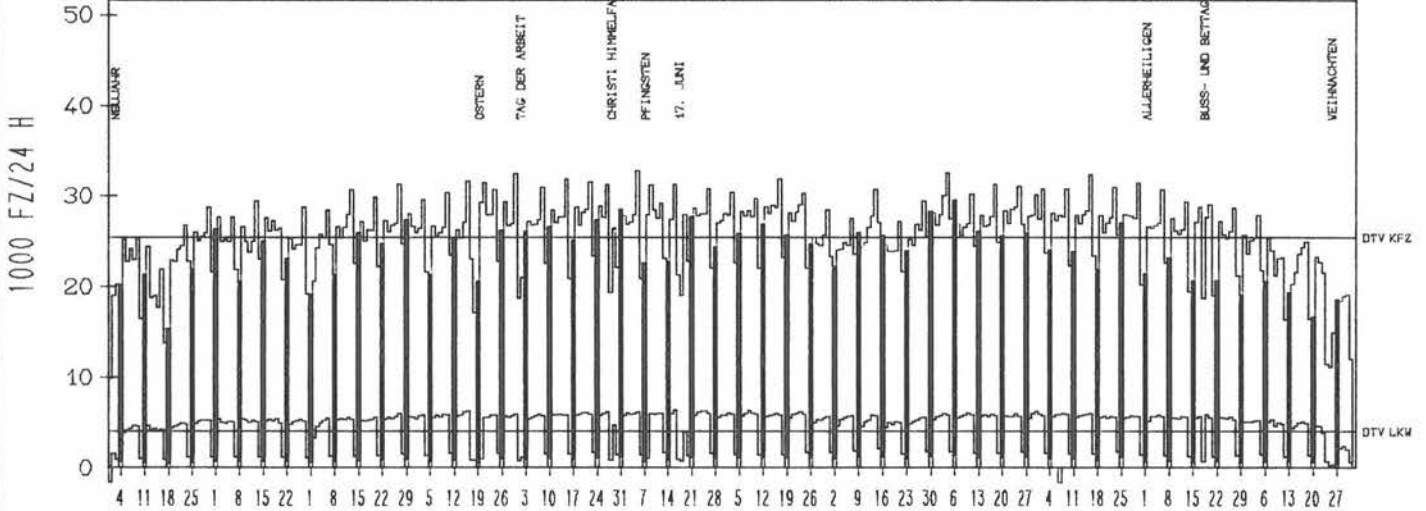
NR.: 4511 5 104

RICHTUNG NÖRD

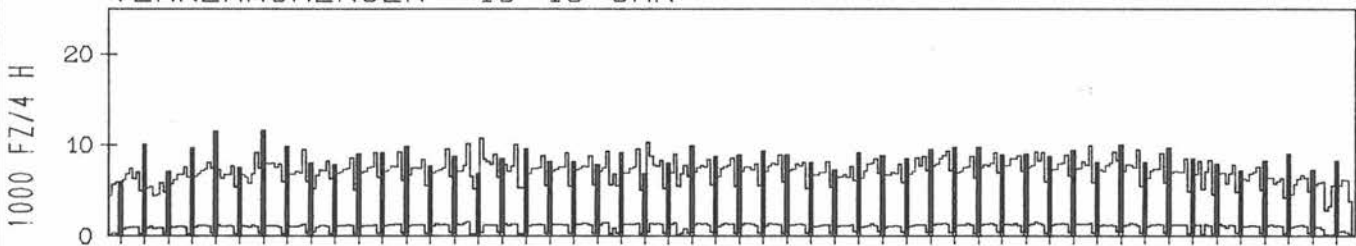
DTV KFZ	25383
DTV LKW	4050 = 15.96 %
MAX WERKTAG	32393 DO 30. 4.
MAX FER-WKTAG	32701 FR 5. 6.
MAX SO+FEITAG	29483 SO 6. 9.

TAEGLICHE VERKEHRSMENGE

JAN	FEB	MRZ	APR	MAI	JUN	JUL	AUG	SEP	OKT	NOV	DEZ
-----	-----	-----	-----	-----	-----	-----	-----	-----	-----	-----	-----



VERKEHRSMENGEN 15-19 UHR

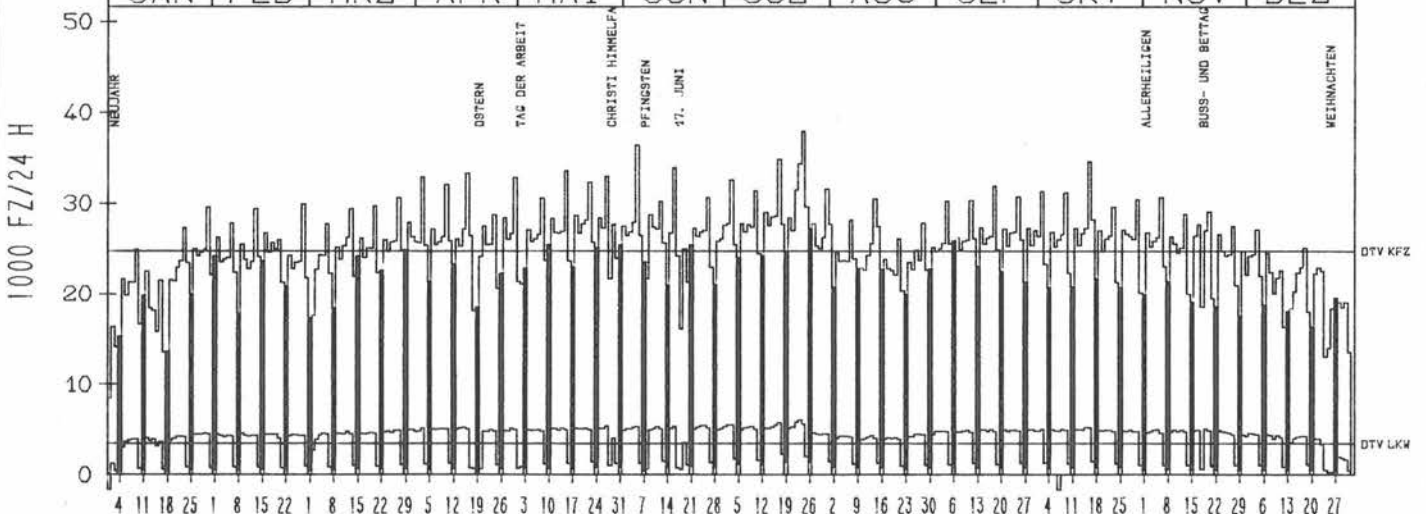


RICHTUNG SUED

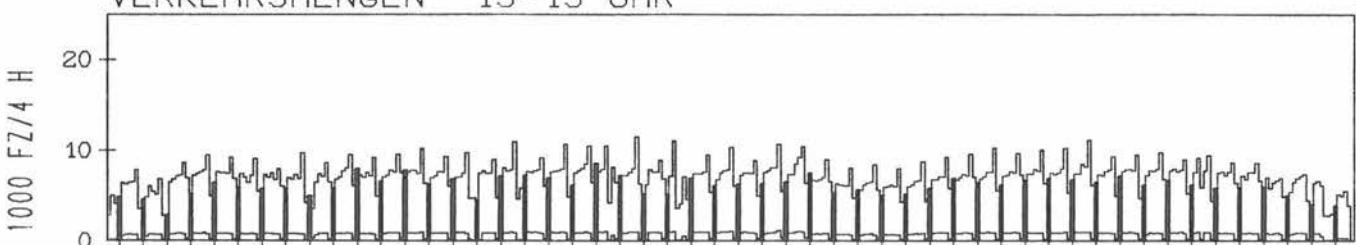
DTV KFZ	24742
DTV LKW	3467 = 14.01 %
MAX WERKTAG	34546 FR 16. 10.
MAX FER-WKTAG	37944 FR 24. 7.
MAX SO+FEITAG	27206 SO 26. 7.

TAEGLICHE VERKEHRSMENGE

JAN	FEB	MRZ	APR	MAI	JUN	JUL	AUG	SEP	OKT	NOV	DEZ
-----	-----	-----	-----	-----	-----	-----	-----	-----	-----	-----	-----



VERKEHRSMENGEN 15-19 UHR



JAHRESGANGLINIEN 1981

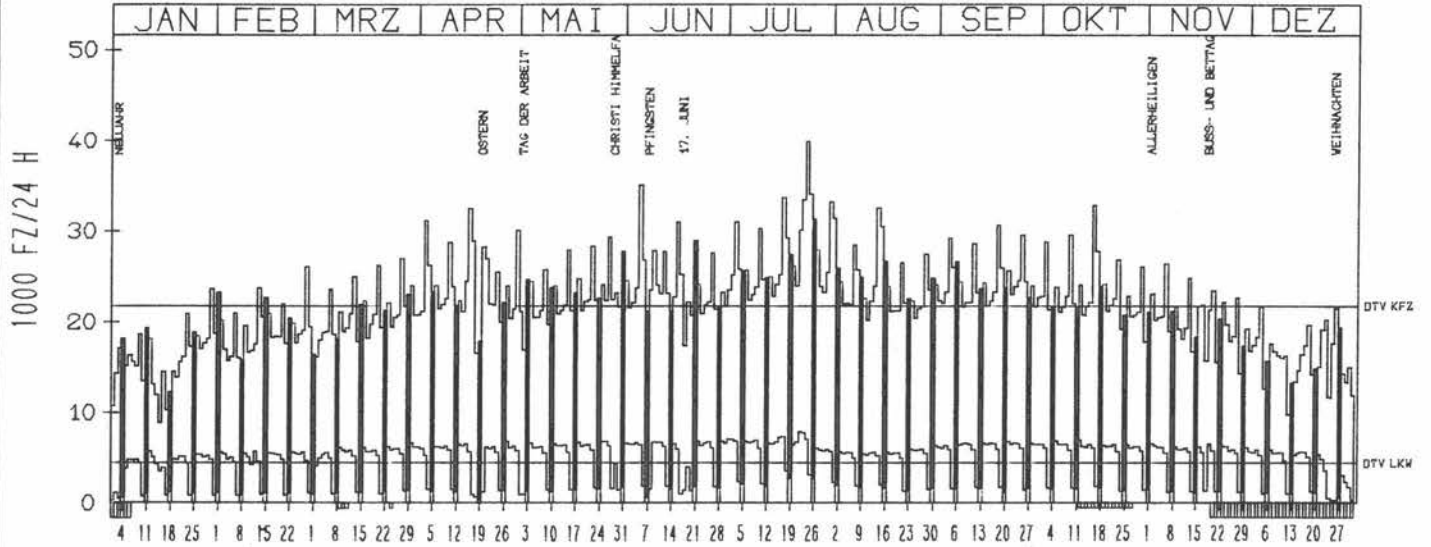
ZST: LUEDENSCHIED NÖRD
NR.: 4711 5 105

LAND: NORDRHEIN-WESTFALEN
STRASSE: A 45
KM: 41.5
NETZKNOTEN:

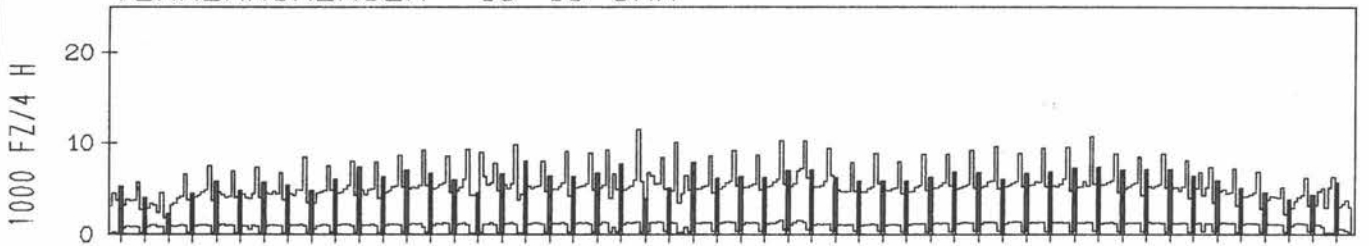
RICHTUNG SÜED

DTV KFZ 21761
DTV LKW 4406 = 20.25 %
MAX WERKTAG 32723 FR 16. 10.
MAX FER-WKTAG 39809 FR 24. 7.
MAX SO+FEITAG 31202 SO 26. 7.

TAEGLICHE VERKEHRSMENGE



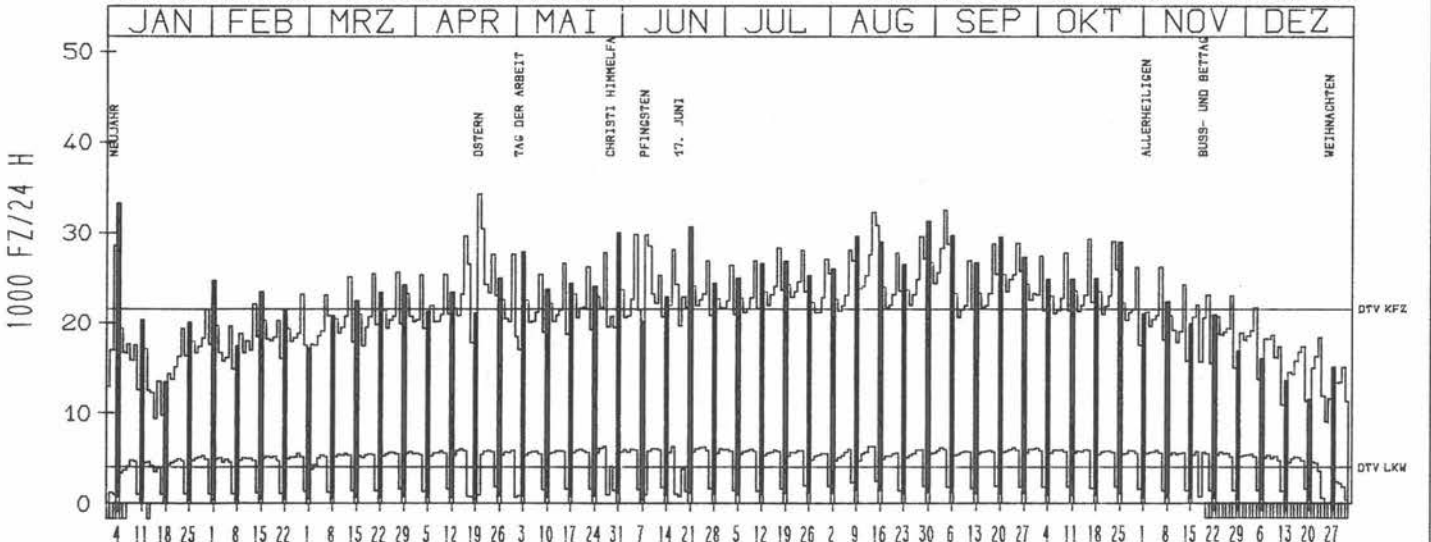
VERKEHRSMENGEN 15-19 UHR



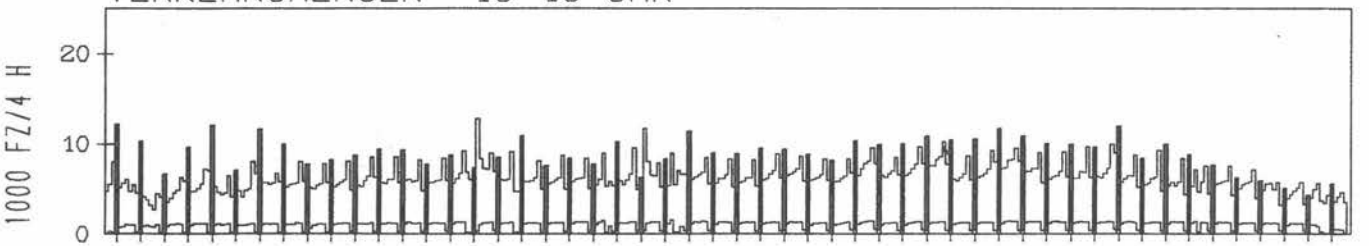
RICHTUNG NÖRD

DTV KFZ 21571
DTV LKW 4029 = 18.68 %
MAX WERKTAG 29228 FR 16. 10.
MAX FER-WKTAG 32529 FR 4. 9.
MAX SO+FEITAG 34290 MO 20. 4.

TAEGLICHE VERKEHRSMENGE



VERKEHRSMENGEN 15-19 UHR



JAHRESGANGLINIEN 1981

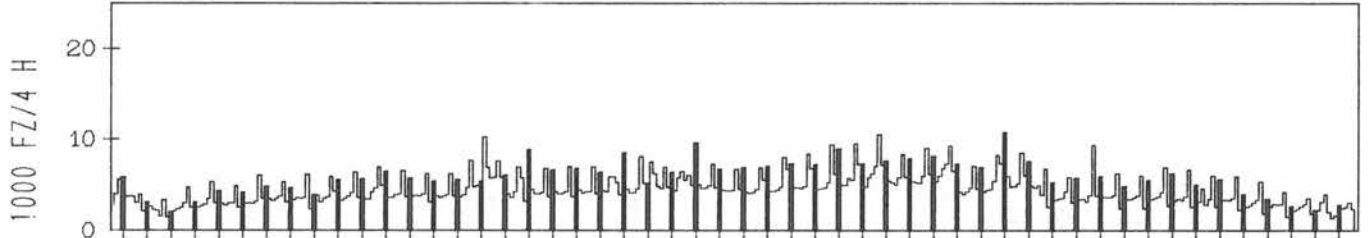
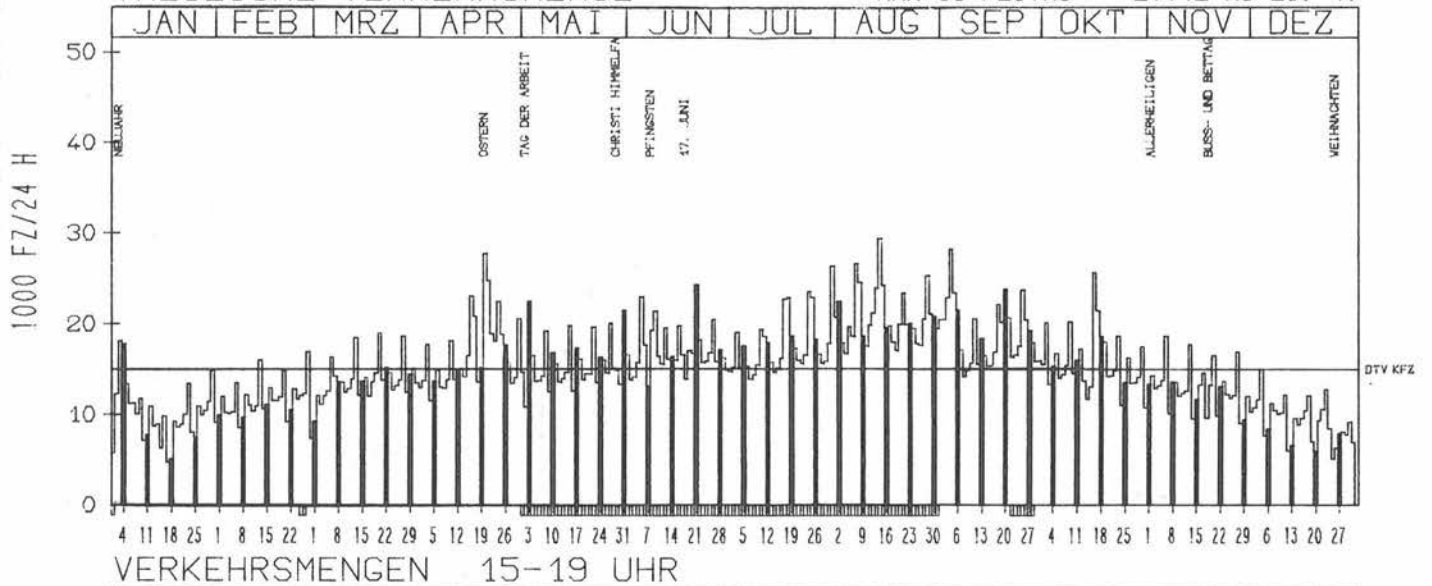
ZST: WUERGENDORF
 NR.: 5215 6 835 (0835)

LAND: HESSEN
 STRASSE: A 45
 KM: 132.2
 NETZKNOTEN: 5214 015
 5215 015

RICHTUNG NÖRD

DTV KFZ 15021
 MAX WERKTAG 22123 FR 18. 9.
 MAX FER-WKTAG 28217 FR 4. 9.
 MAX SO+FEITAG 27742 MO 20. 4.

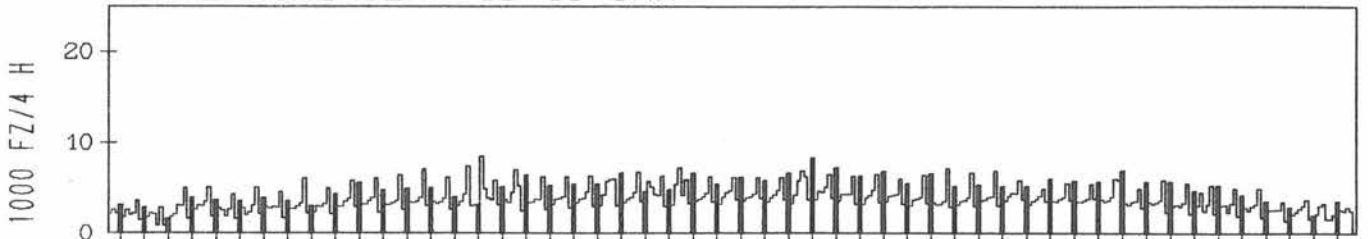
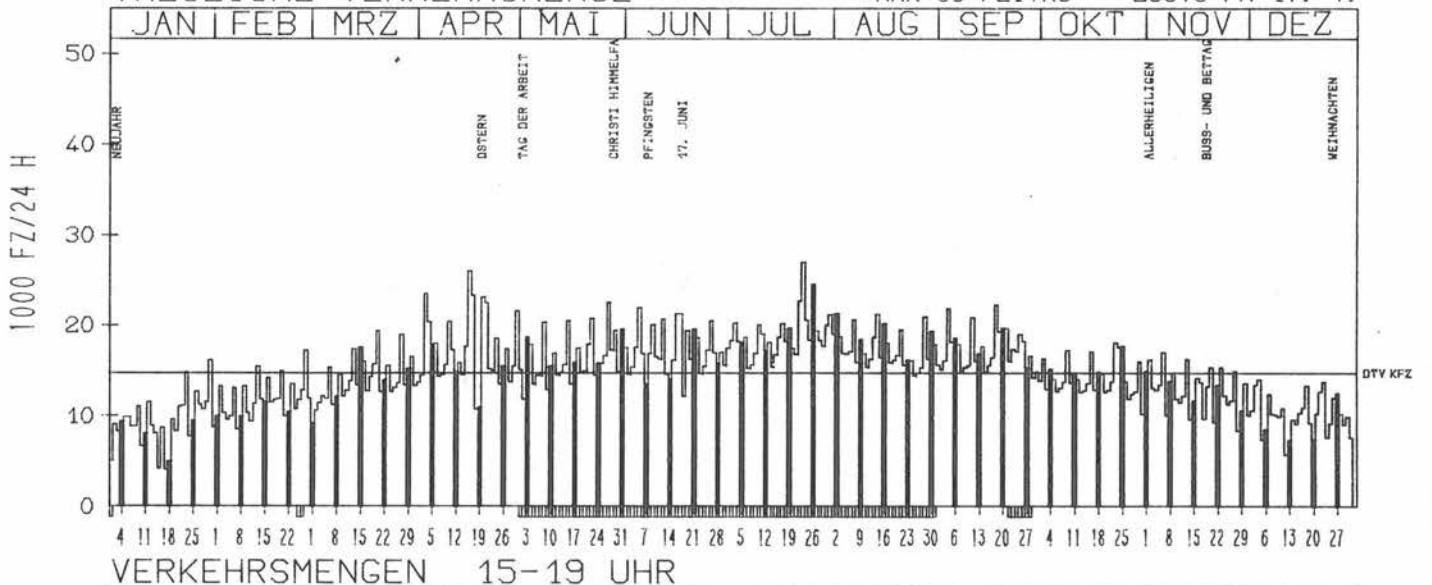
TAEGLICHE VERKEHRSMENGE



RICHTUNG SÜED

DTV KFZ 14755
 MAX WERKTAG 23634 FR 3. 4.
 MAX FER-WKTAG 26076 DO 16. 4.
 MAX SO+FEITAG 23376 FR 17. 4.

TAEGLICHE VERKEHRSMENGE



JAHRESGANGLINIEN 1981

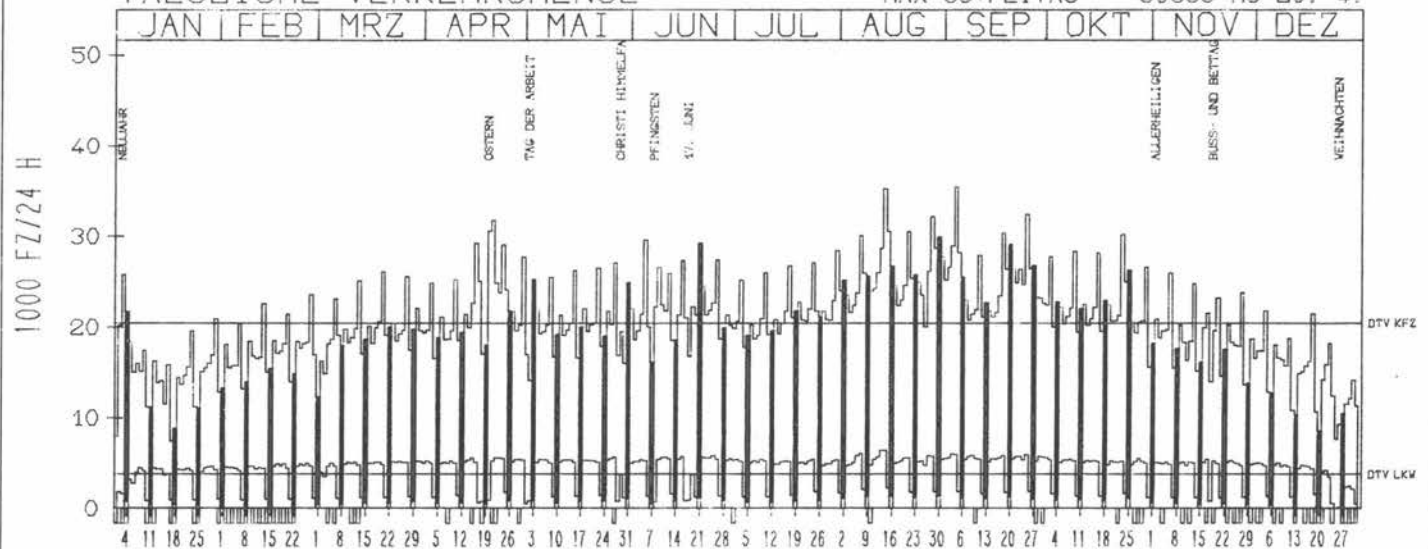
ZST: GAMBACH WEST
 NR.: 5518 6 843 (0843)

LAND: HESSEN
 STRASSE: A 45
 KM: 179,1
 NETZKNOTEN: 5417 040
 5518 029

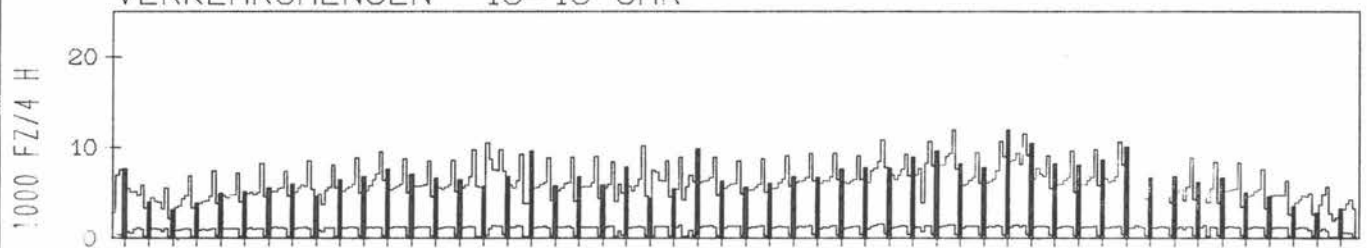
RICHTUNG NÖRD

DTV KFZ 20392
 DTV LKW 3731 = 18.30 %
 MAX WERKTAG 32417 FR 25. 9.
 MAX FER-WKTAG 35436 FR 4. 9.
 MAX SO+FEITAG 30583 MO 20. 4.

TAEGLICHE VERKEHRSMENGE



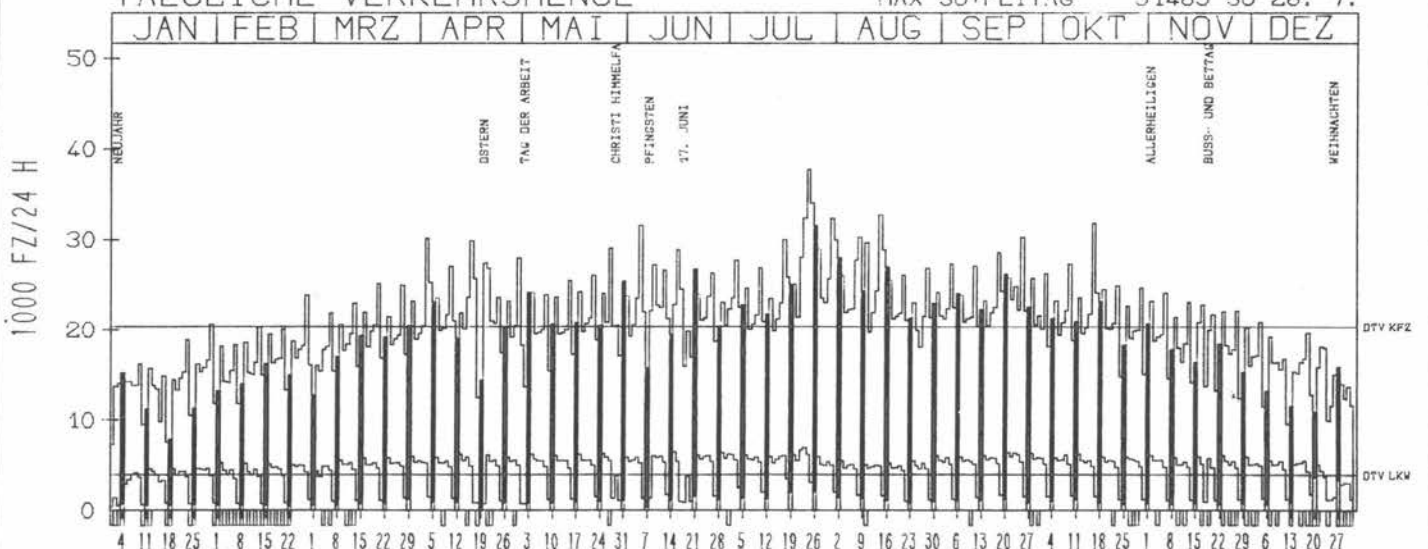
VERKEHRSMENGEN 15-19 UHR



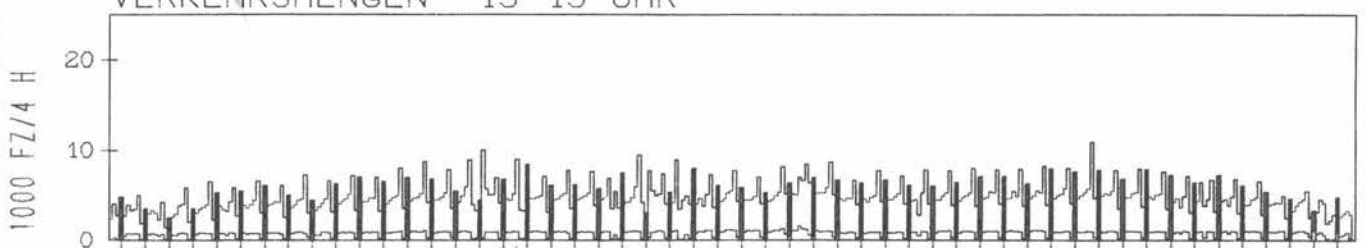
RICHTUNG SÜED

DTV KFZ 20314
 DTV LKW 3939 = 19.39 %
 MAX WERKTAG 31619 FR 5. 6.
 MAX FER-WKTAG 37725 FR 24. 7.
 MAX SO+FEITAG 31483 SO 26. 7.

TAEGLICHE VERKEHRSMENGE



VERKEHRSMENGEN 15-19 UHR



JAHRESGANGLINIEN 1981

ZST: AK GAMBACH OST
 NR.: 5518 6 844 (0844)

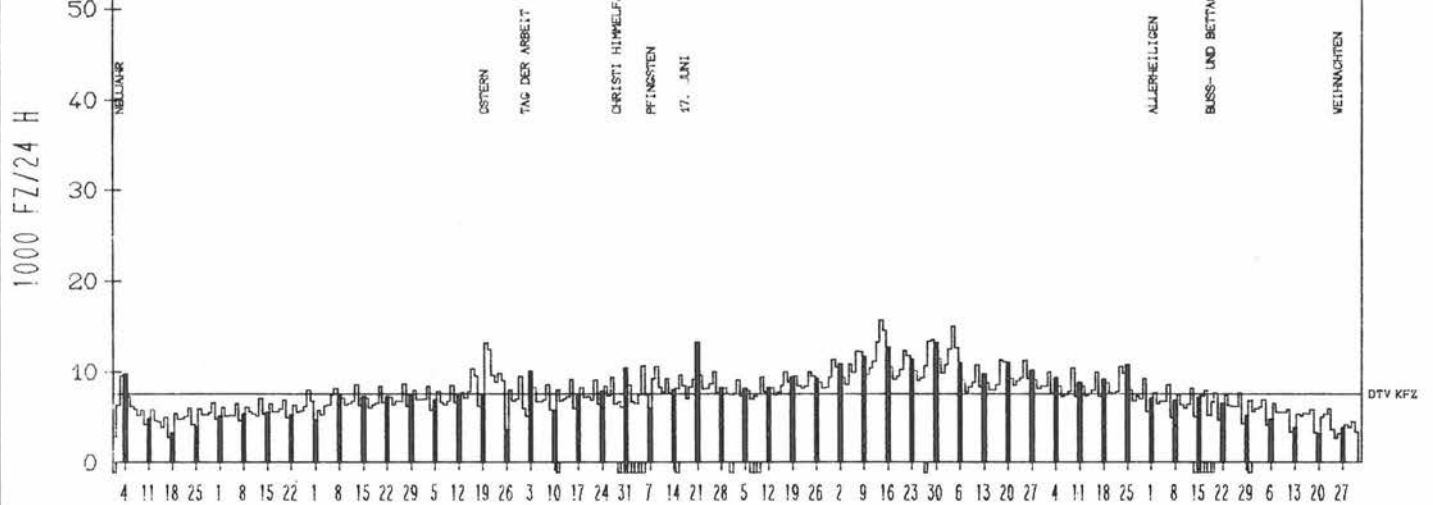
LAND: HESSEN
 STRASSE: A 45
 KM: 187.1
 NETZKNOTEN:

RICHTUNG NORD


DTV KFZ 7601
 MAX WERKTAG 11342 FR 18. 9.
 MAX FER-WKTAG 15651 FR 14. 8.
 MAX SO+FEITAG 13273 SO 21. 6.

TAEGLICHE VERKEHRSMENGE

JAN | FEB | MRZ | APR | MAI | JUN | JUL | AUG | SEP | OKT | NOV | DEZ



VERKEHRSMENGEN 15-19 UHR

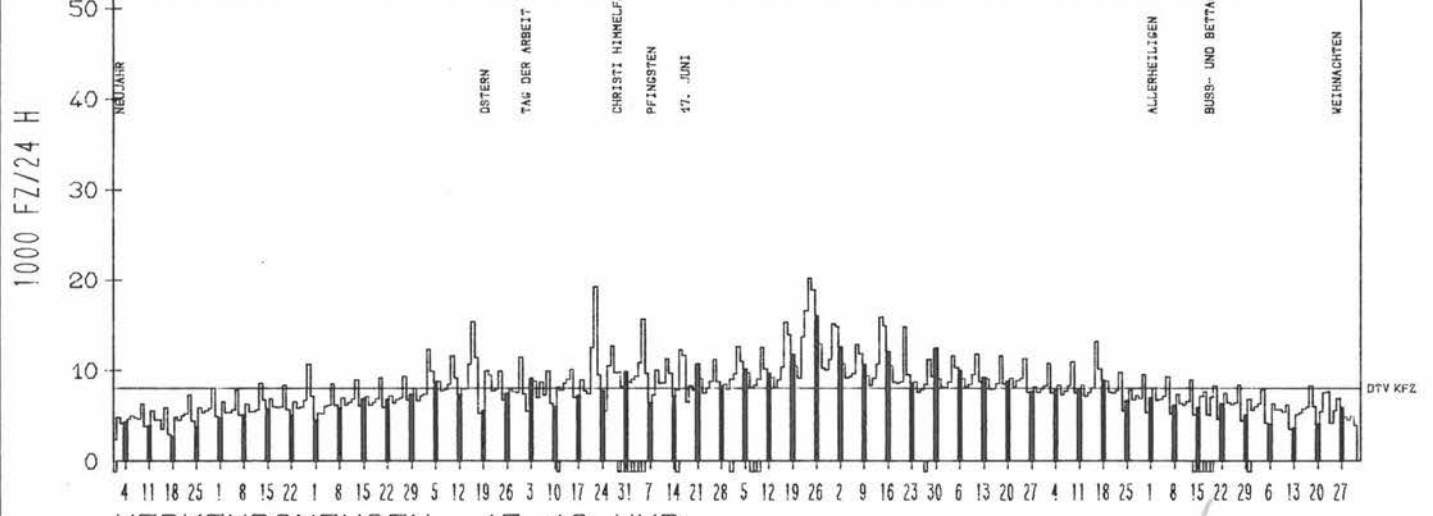


RICHTUNG SUED

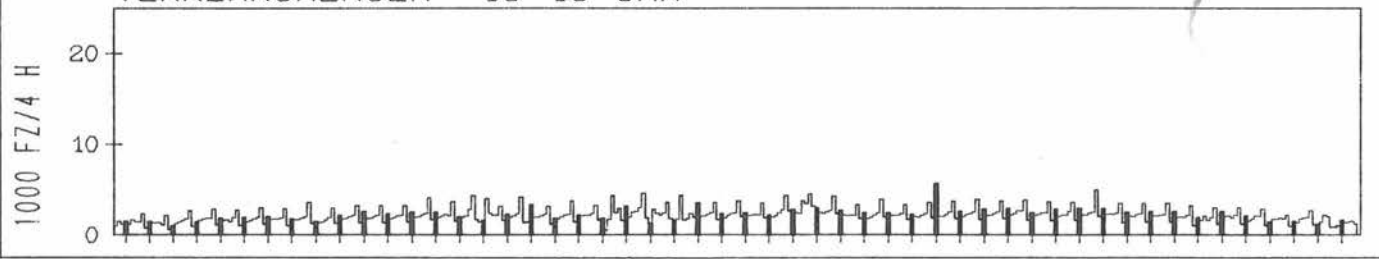
DTV KFZ 8087
 MAX WERKTAG 19282 FR 22. 5.
 MAX FER-WKTAG 20257 FR 24. 7.
 MAX SO+FEITAG 16002 SO 26. 7.

TAEGLICHE VERKEHRSMENGE

JAN | FEB | MRZ | APR | MAI | JUN | JUL | AUG | SEP | OKT | NOV | DEZ



VERKEHRSMENGEN 15-19 UHR



JAHRESGANGLINIEN 1981

ZST: NEUSS-HÖLZHEIM
NR.: 4805 5 016

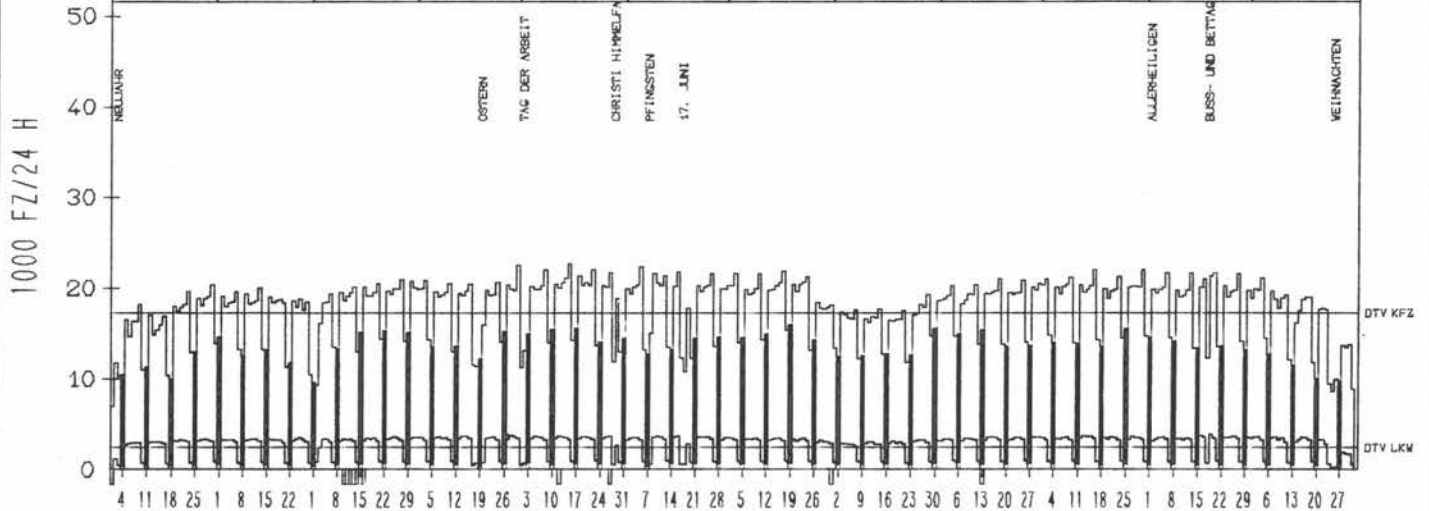
LAND: NORDRHEIN-WESTFALEN
STRASSE: A 46
KM: 41.7
NETZKNOTEN: 4805 070
4805 071

RICHTUNG OST

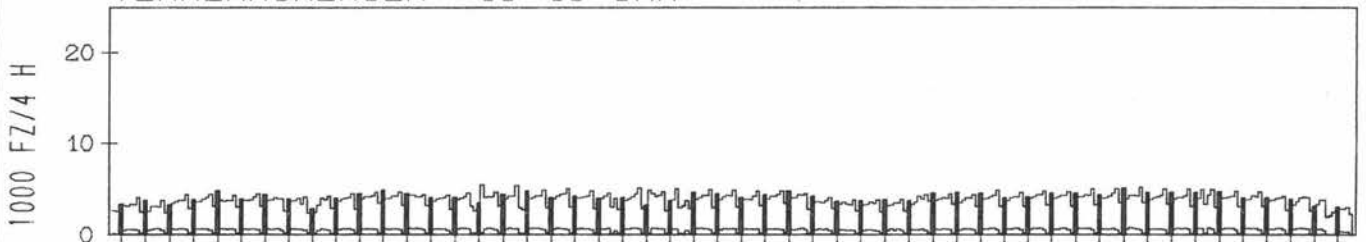
DTV KFZ 17263
DTV LKW 2451 = 14.20 %
MAX WERKTAG 22658 FR 15. 5.
MAX FER-WKTAG 22316 FR 5. 6.
MAX SO+FEITAG 15941 SO 19. 7.

TAEGLICHE VERKEHRSMENGE

JAN | FEB | MRZ | APR | MAI | JUN | JUL | AUG | SEP | OKT | NOV | DEZ



VERKEHRSMENGEN 15-19 UHR

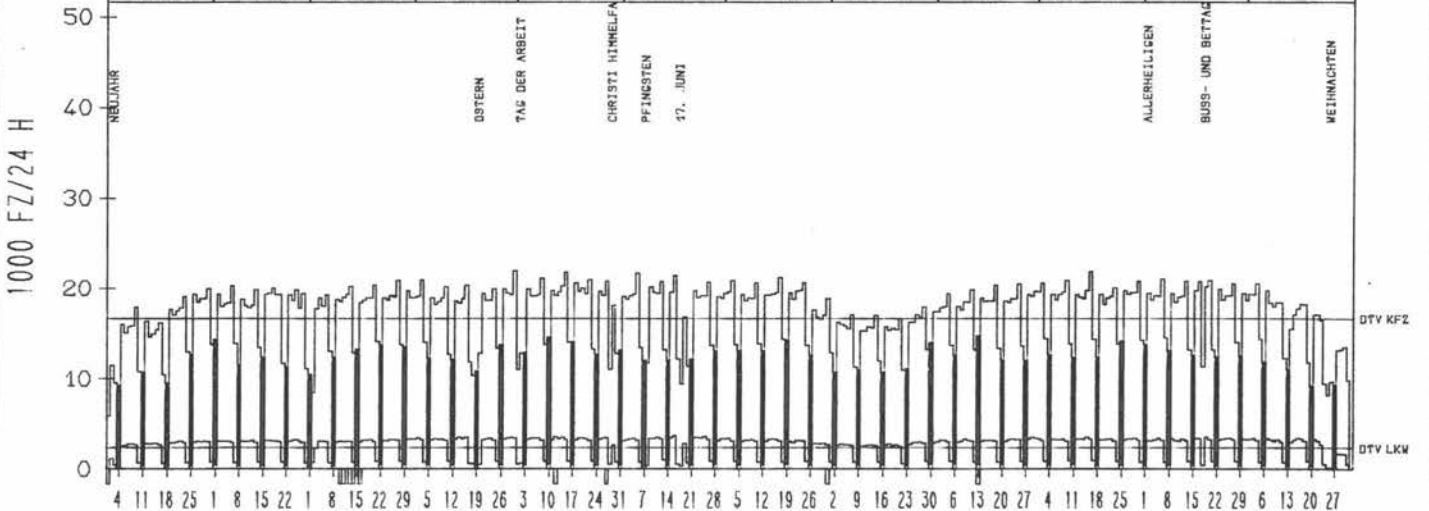


RICHTUNG WEST

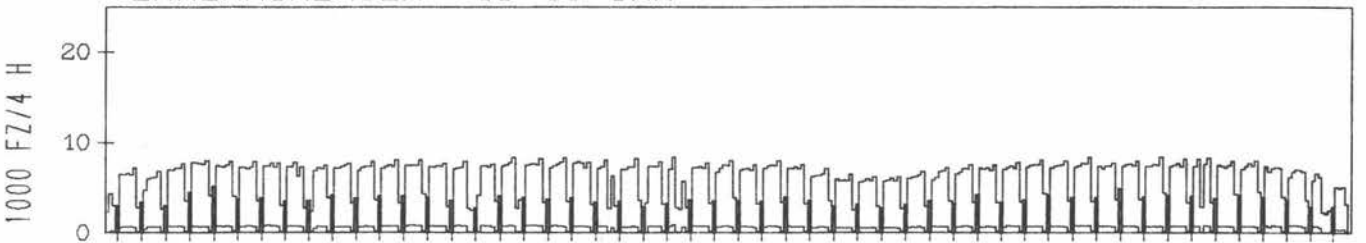
DTV KFZ 16674
DTV LKW 2336 = 14.01 %
MAX WERKTAG 21979 DO 30. 4.
MAX FER-WKTAG 21797 FR 5. 6.
MAX SO+FEITAG 14586 SO 10. 5.

TAEGLICHE VERKEHRSMENGE

JAN | FEB | MRZ | APR | MAI | JUN | JUL | AUG | SEP | OKT | NOV | DEZ



VERKEHRSMENGEN 15-19 UHR



JAHRESGANGLINIEN 1981

ZST: DUESSELDORF-FLEHE
NR.: 4806 5 040

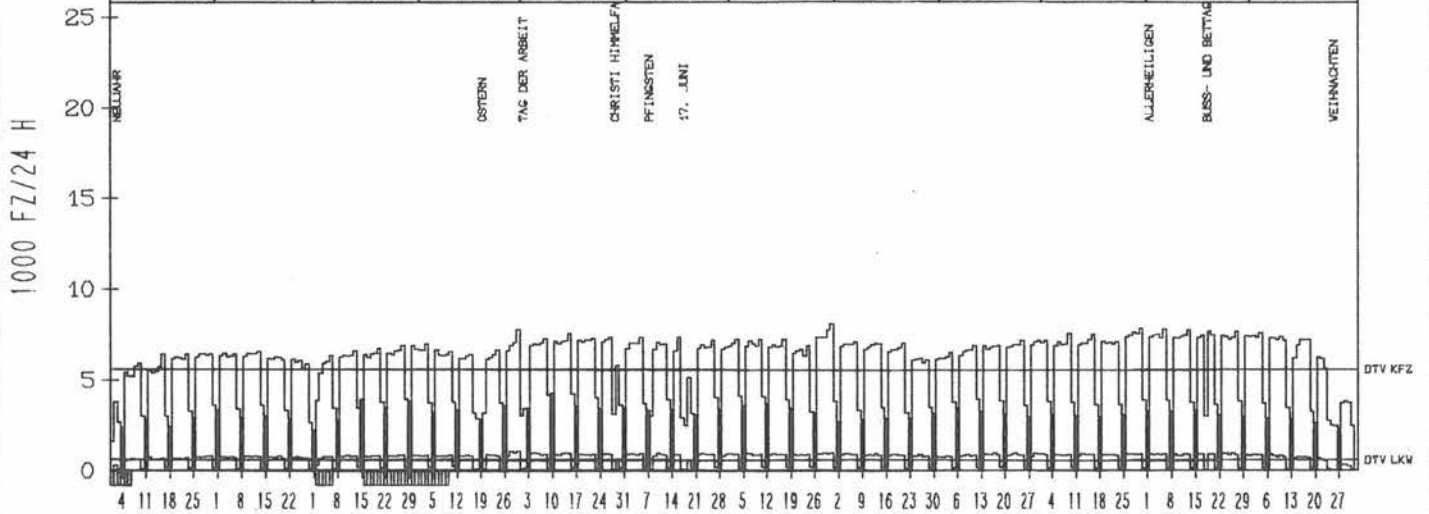
LAND: NORDRHEIN-WESTFALEN
STRASSE: A 46
KM:
NETZKNOTEN: 4806 080
4806 081

RICHTUNG WEST

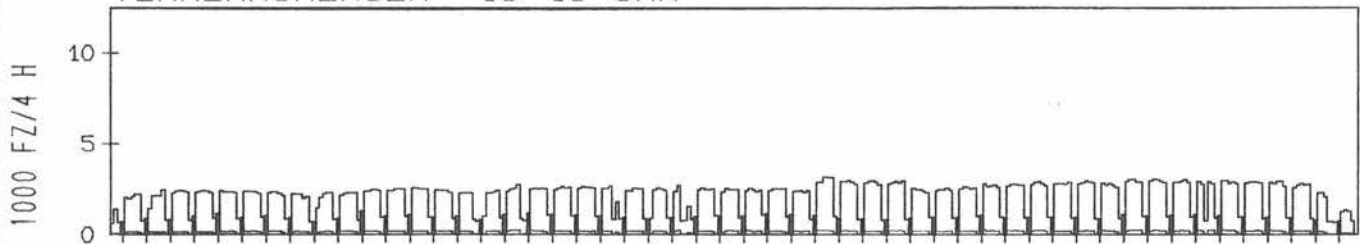
DTV KFZ 5605
DTV LKW 590 = 10.53 %
MAX WERKTAG 7833 FR 30.10.
MAX FER-WKTAG 8103 FR 31.7.
MAX SO+FEITAG 4263 SO 10.5.

TAEGLICHE VERKEHRSMENGE

JAN | FEB | MRZ | APR | MAI | JUN | JUL | AUG | SEP | OKT | NOV | DEZ



VERKEHRSMENGEN 15-19 UHR

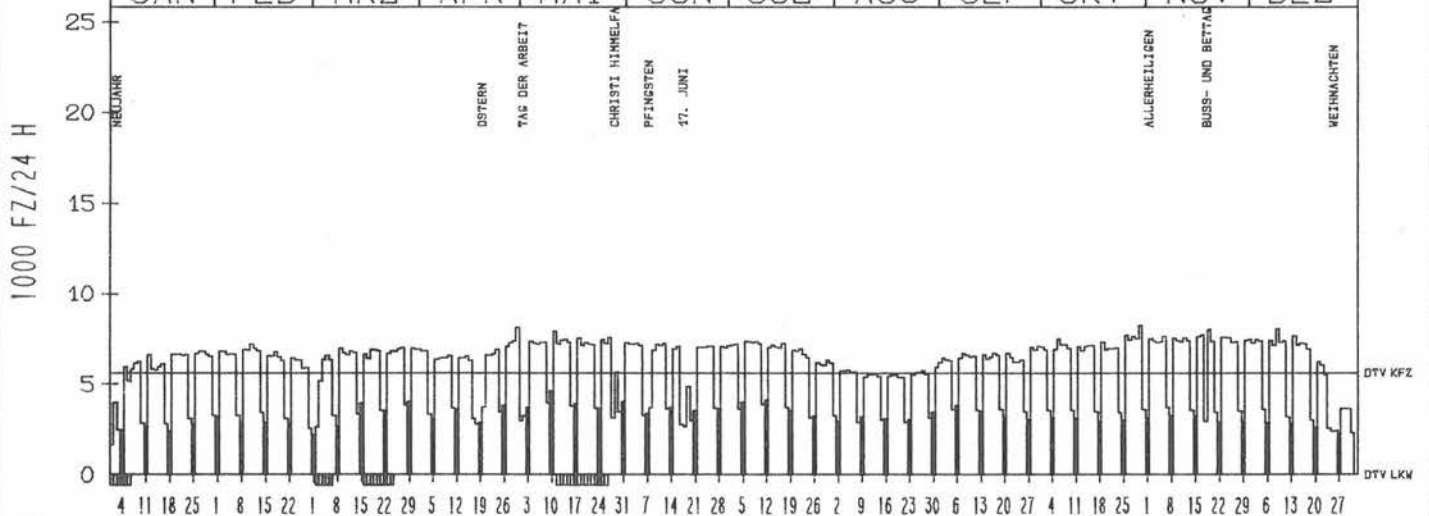


RICHTUNG OST

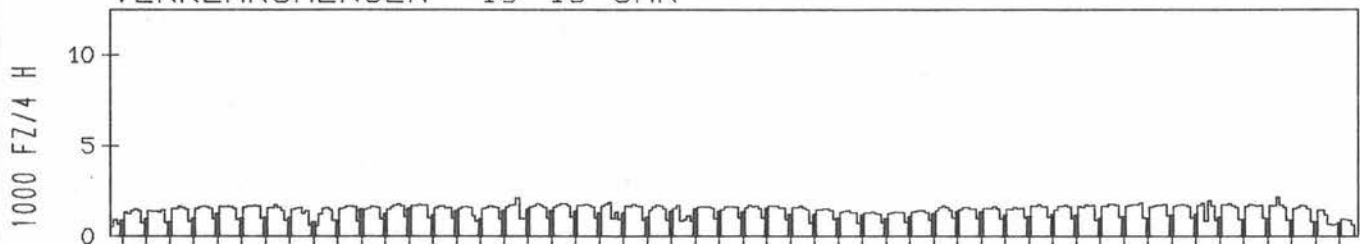
DTV KFZ 5619
DTV LKW 0 = 0.00 %
MAX WERKTAG 8281 FR 30.10.
MAX FER-WKTAG 7371 MO 6.7.
MAX SO+FEITAG 4653 SO 10.5.

TAEGLICHE VERKEHRSMENGE

JAN | FEB | MRZ | APR | MAI | JUN | JUL | AUG | SEP | OKT | NOV | DEZ



VERKEHRSMENGEN 15-19 UHR



JAHRESGANGLINIEN 1981

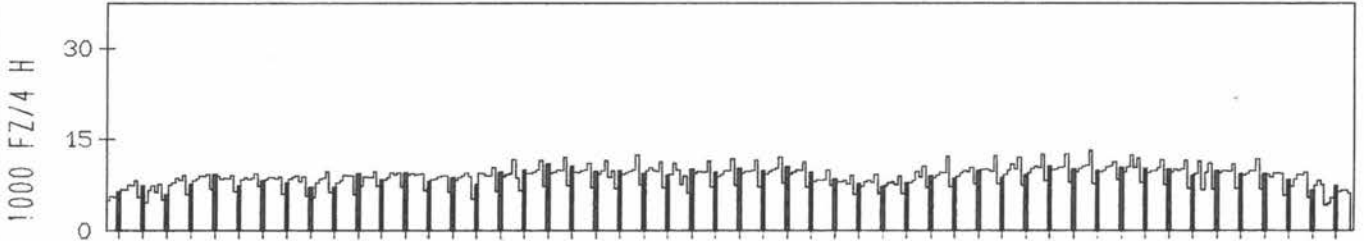
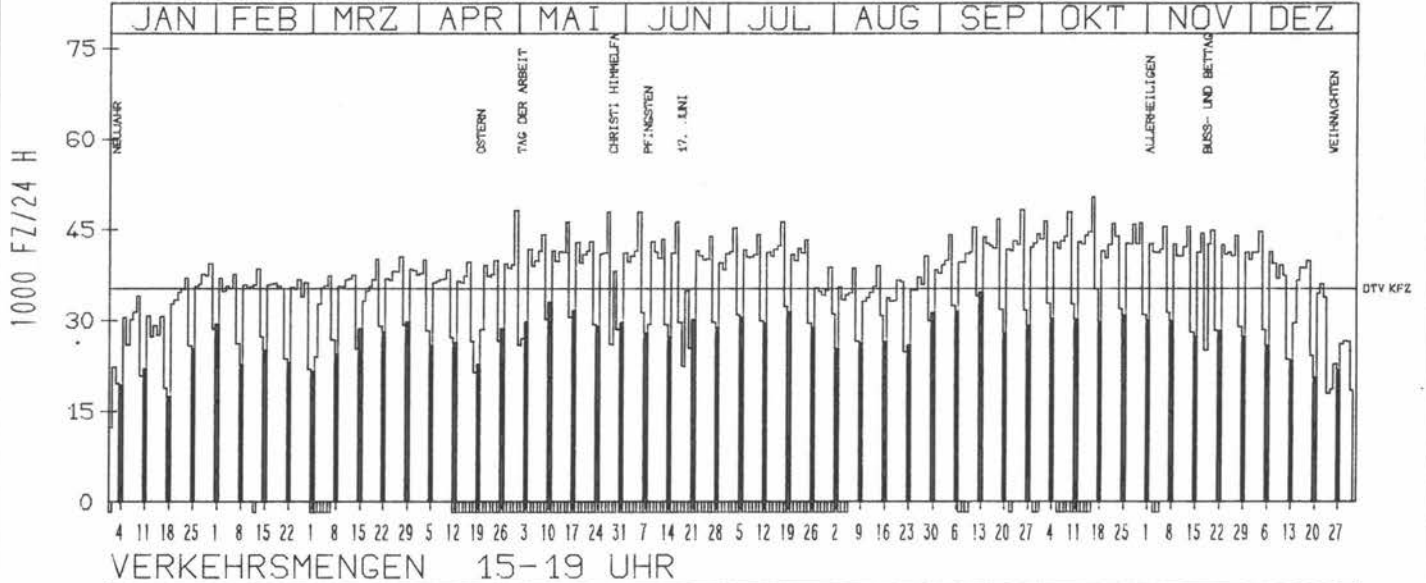
ZST: AK HILDEN WEST
NR.: 4807 5 658

LAND: NORDRHEIN-WESTFALEN
STRASSE: A 46
KM: 10.5
NETZKNOTEN:

RICHTUNG WEST

DTV KFZ 35202
MAX WERKTAG 50295 FR 16. 10.
MAX FER-WKTAG 46014 DO 22. 10.
MAX SO+FEITAG 34662 SO 13. 9.

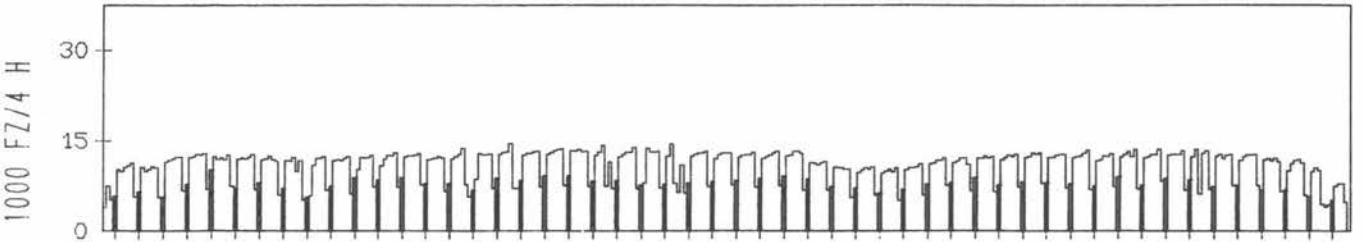
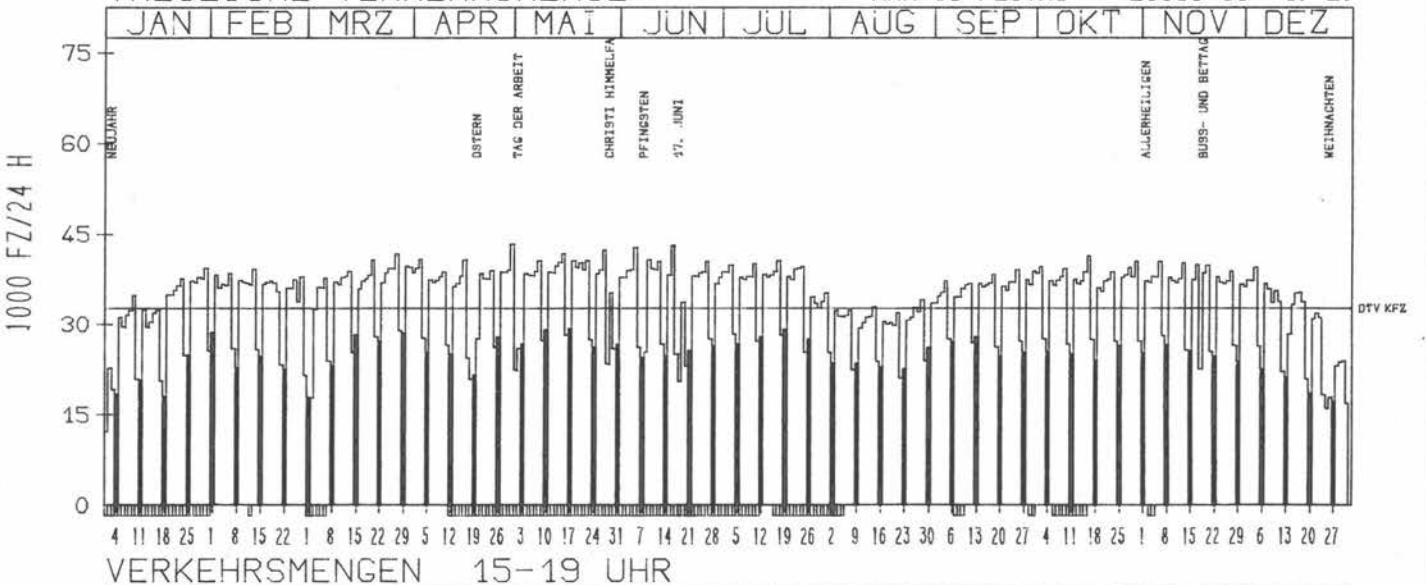
TAEGLICHE VERKEHRSMENGE



RICHTUNG OST

DTV KFZ 32791
MAX WERKTAG 41736 FR 27. 3.
MAX FER-WKTAG 38800 FR 10. 4.
MAX SO+FEITAG 28630 SO 1. 2.

TAEGLICHE VERKEHRSMENGE



JAHRESGANGLINIEN 1981

ZST: HASBÖRN
NR.: 5907 7 160

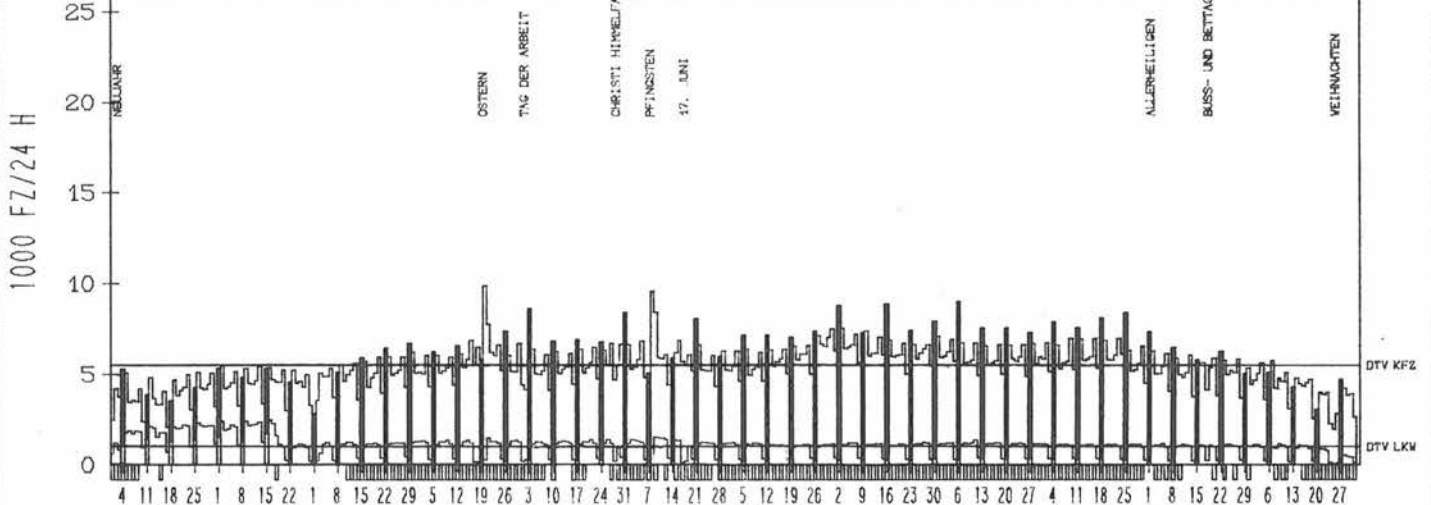
LAND: RHEINLAND-PFALZ
STRASSE: A 48
KM: 96.0
NETZKNOTEN: 5807 007
5907 001

RICHTUNG WEST

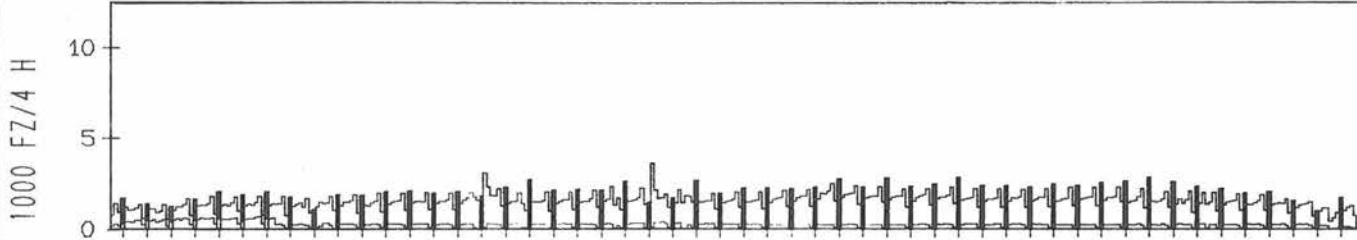
DTV KFZ 5505
DTV LKW 989 = 17.96 %
MAX WERKTAG 6883 DI 16. 6.
MAX FER-WKTAG 6044 FR 26. 6.
MAX SO+FEITAG 9601 MO 8. 6.

TAEGLICHE VERKEHRSMENGE

JAN	FEB	MRZ	APR	MAI	JUN	JUL	AUG	SEP	OKT	NOV	DEZ
-----	-----	-----	-----	-----	-----	-----	-----	-----	-----	-----	-----



VERKEHRSMENGEN 15-19 UHR

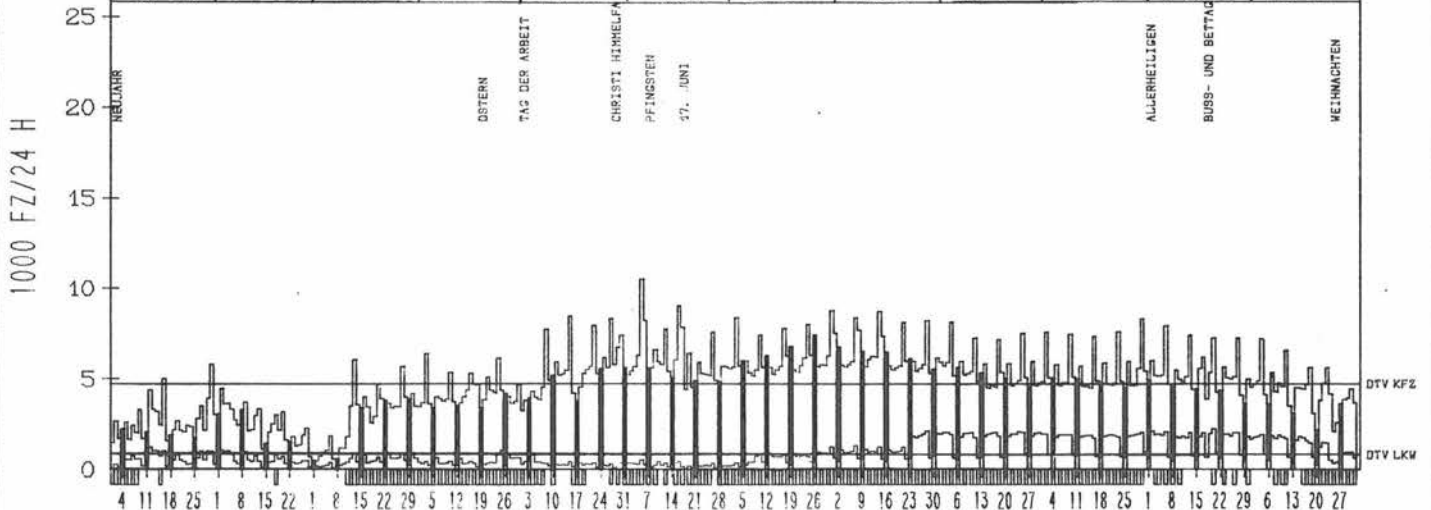


RICHTUNG OST

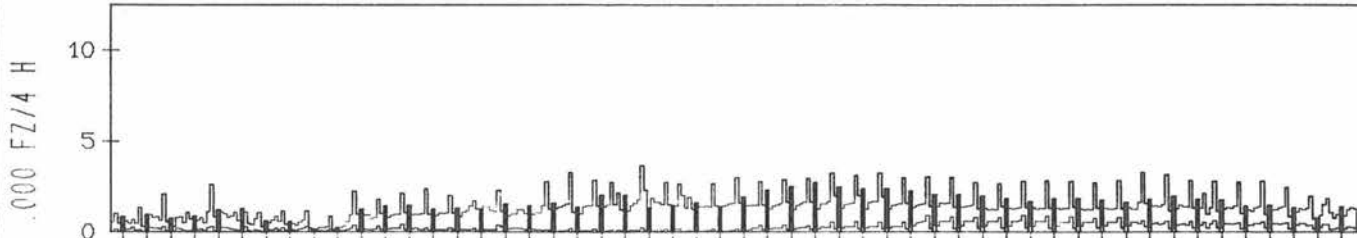
DTV KFZ 4770
DTV LKW 860 = 18.02 %
MAX WERKTAG 9056 DI 16. 6.
MAX FER-WKTAG 8207 SA 6. 6.
MAX SO+FEITAG 5817 DO 28. 5.

TAEGLICHE VERKEHRSMENGE

JAN	FEB	MRZ	APR	MAI	JUN	JUL	AUG	SEP	OKT	NOV	DEZ
-----	-----	-----	-----	-----	-----	-----	-----	-----	-----	-----	-----



VERKEHRSMENGEN 15-19 UHR



JAHRESGANGLINIEN 1981

ZST: LAUFELD
 NR.: 5907 4 603

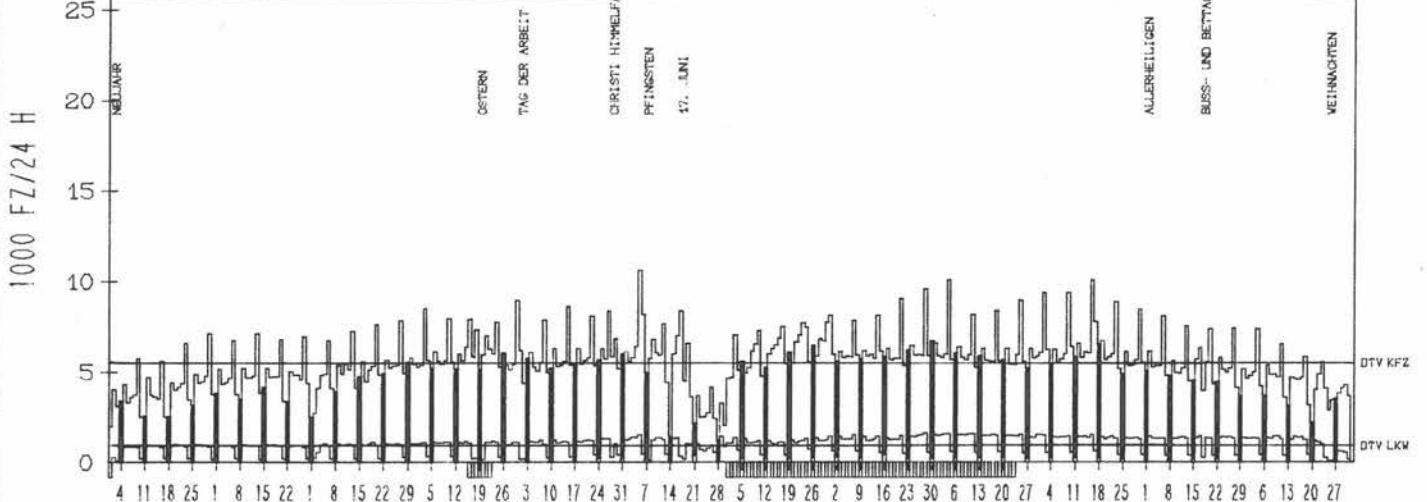
LAND: RHEINLAND-PFALZ
 STRASSE: A 48
 KM: 91.5
 NETZKNOTEN: 5807 007
 5907 001

RICHTUNG WEST

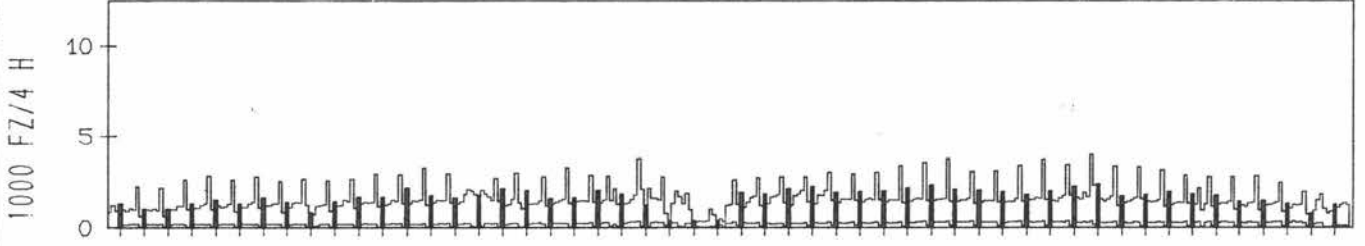
DTV KFZ 5510
 DTV LKW 908 = 16.47 %
 MAX WERKTAG 9391 FR 9.10.
 MAX FER-WKTAG 10636 FR 5.6.
 MAX SO+FEITAG 8373 MI 17.6.

TAEGLICHE VERKEHRSMENGE

JAN	FEB	MRZ	APR	MAI	JUN	JUL	AUG	SEP	OKT	NOV	DEZ
-----	-----	-----	-----	-----	-----	-----	-----	-----	-----	-----	-----



VERKEHRSMENGEN 15-19 UHR

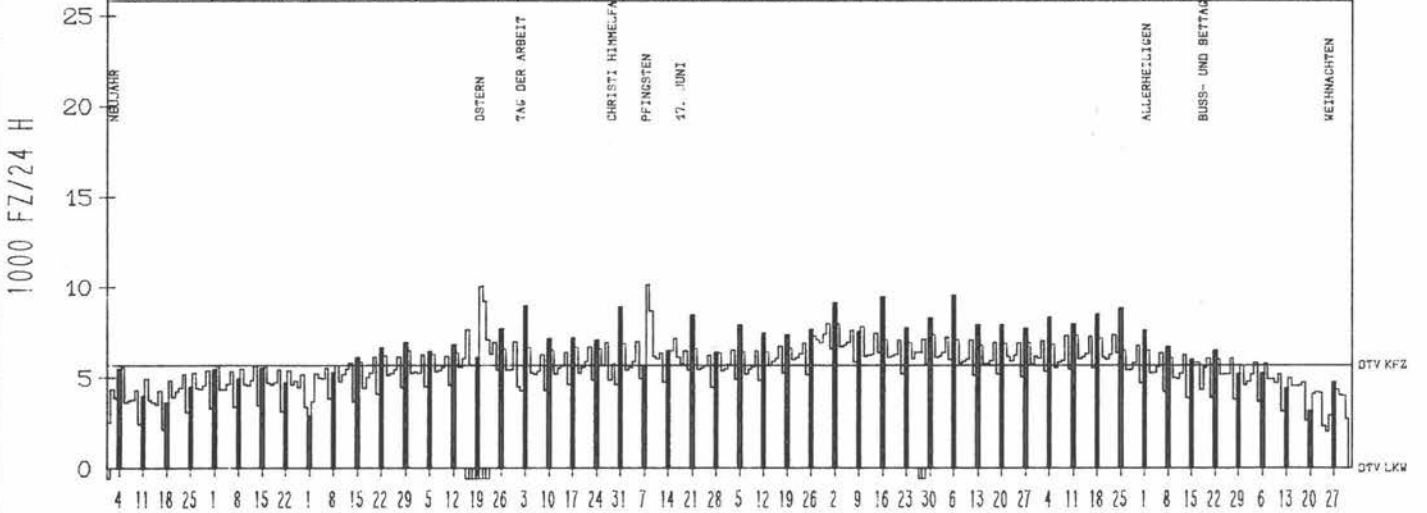


RICHTUNG OST

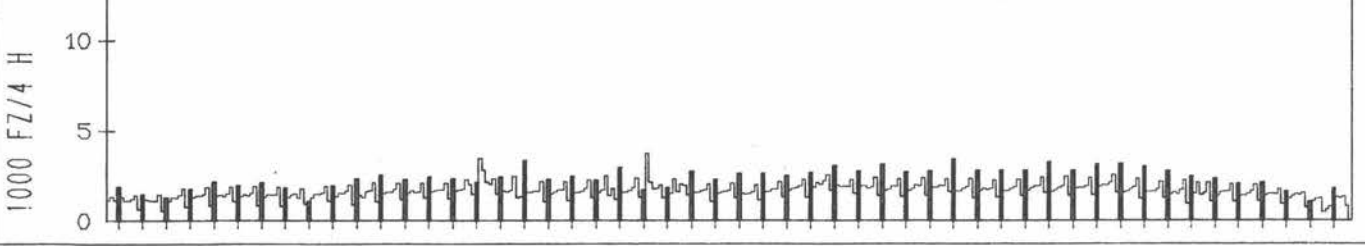
DTV KFZ 5738
 DTV LKW 0 = 0.00 %
 MAX WERKTAG 7380 FR 23.10.
 MAX FER-WKTAG 8662 DI 9.6.
 MAX SO+FEITAG 10131 MO 8.6.

TAEGLICHE VERKEHRSMENGE

JAN	FEB	MRZ	APR	MAI	JUN	JUL	AUG	SEP	OKT	NOV	DEZ
-----	-----	-----	-----	-----	-----	-----	-----	-----	-----	-----	-----



VERKEHRSMENGEN 15-19 UHR



JAHRESGANGLINIEN 1981

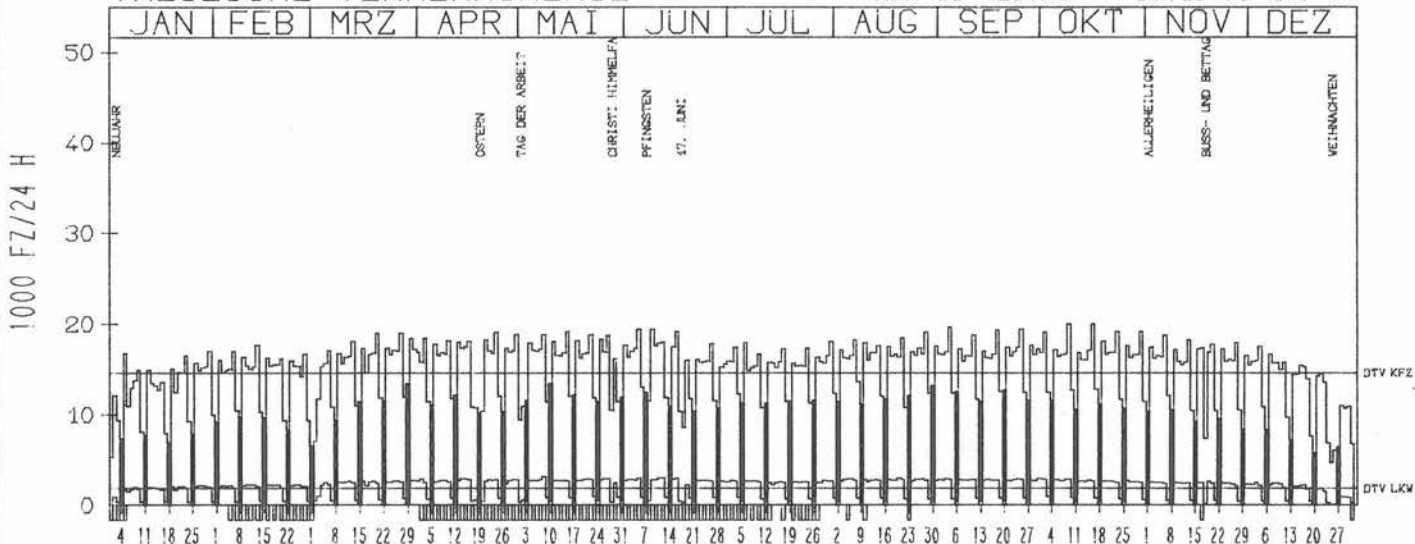
ZST: RHEINBR. BENDÖRF
 NR.: 5511 7 131

LAND: RHEINLAND-PFALZ
 STRASSE: A 48
 KM: 18.3
 NETZKNOTEN: 5511 001
 5611 011

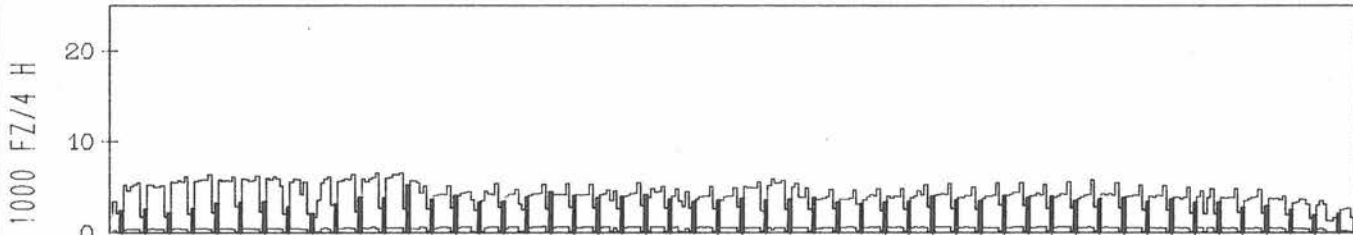
RICHTUNG OST

DTV KFZ 14558
 DTV LKW 1857 = 12.76 %
 MAX WERKTAG 19965 FR 9.10.
 MAX FER-WKTAG 19997 FR 16.10.
 MAX SO+FEITAG 13418 SO 29.3.

TAEGLICHE VERKEHRSMENGE



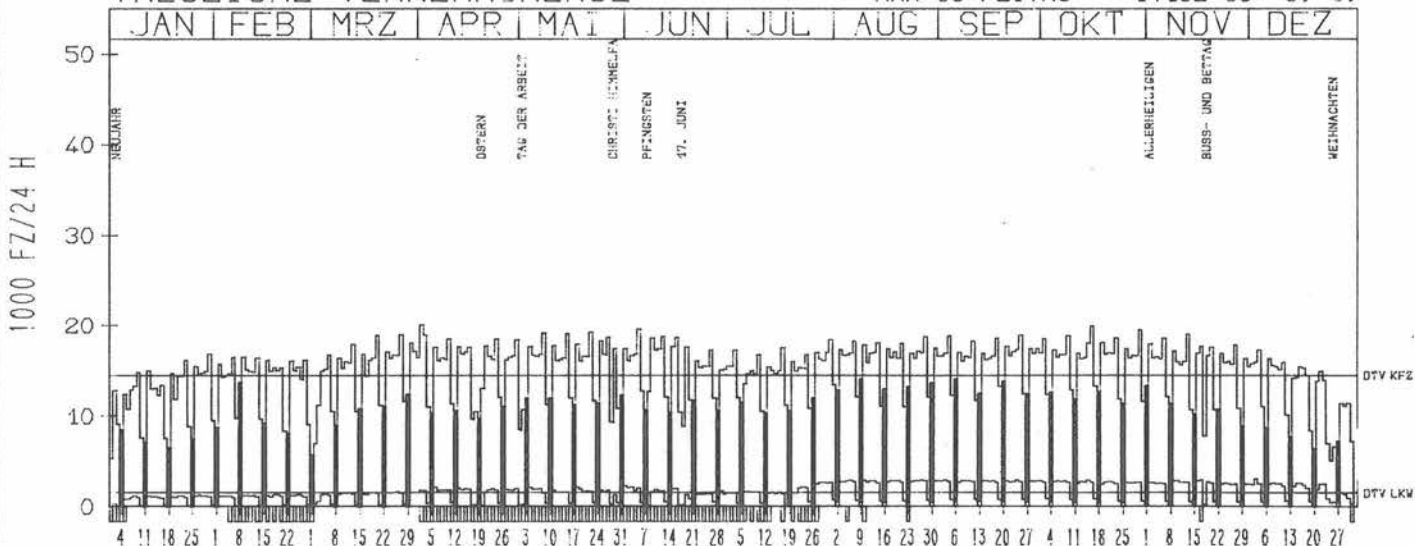
VERKEHRSMENGEN 15-19 UHR



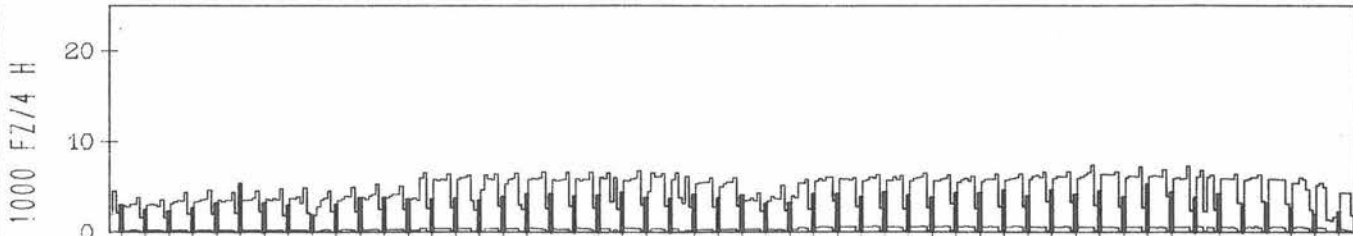
RICHTUNG WEST

DTV KFZ 14527
 DTV LKW 1506 = 10.37 %
 MAX WERKTAG 19527 FR 30.10.
 MAX FER-WKTAG 19957 FR 16.10.
 MAX SO+FEITAG 14132 SO 6.9.

TAEGLICHE VERKEHRSMENGE



VERKEHRSMENGEN 15-19 UHR



JAHRESGANGLINIEN 1981

ZST: ALSFELD

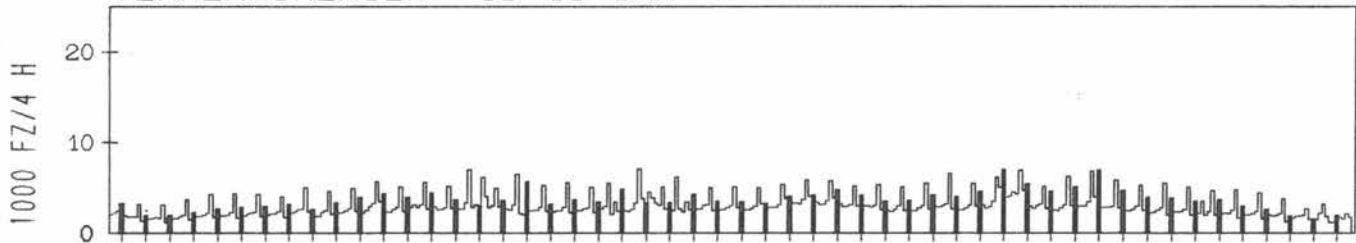
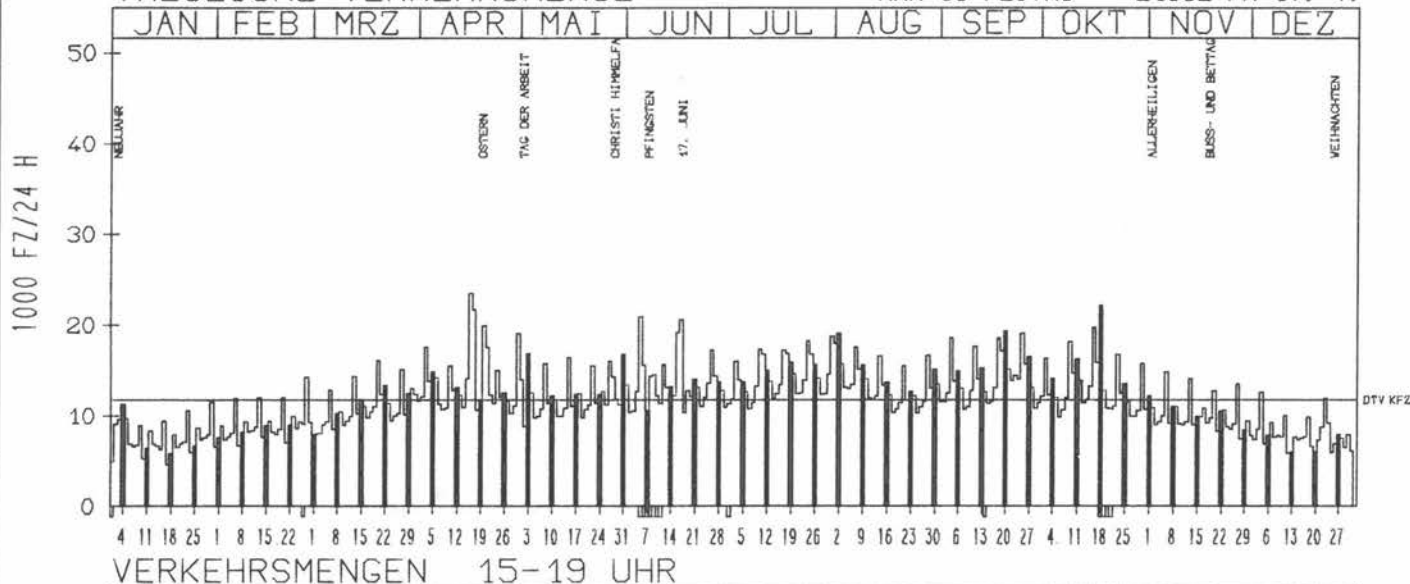
NR.: 5221 6 811 (0811)

LAND: HESSEN
 STRASSE: A 48
 KM: 392.6
 NETZKNOTEN: 5221 019
 5221 012

RICHTUNG OST

DTV KFZ 11717
 MAX WERKTAG 19138 DI 16. 6.
 MAX FER-WKTAG 23483 DO 16. 4.
 MAX SO+FEITAG 21682 FR 17. 4.

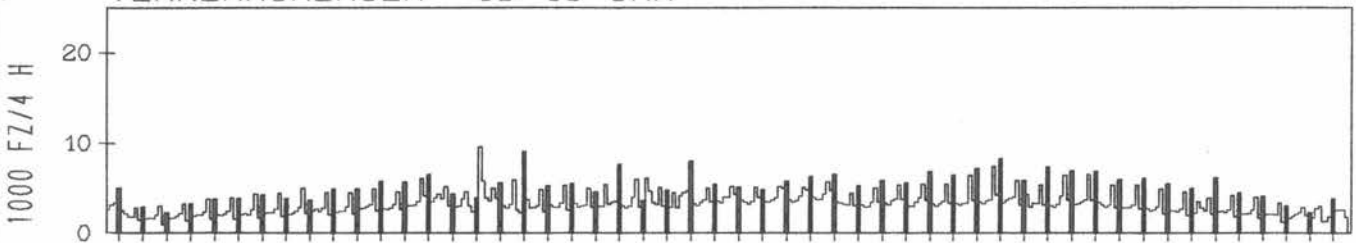
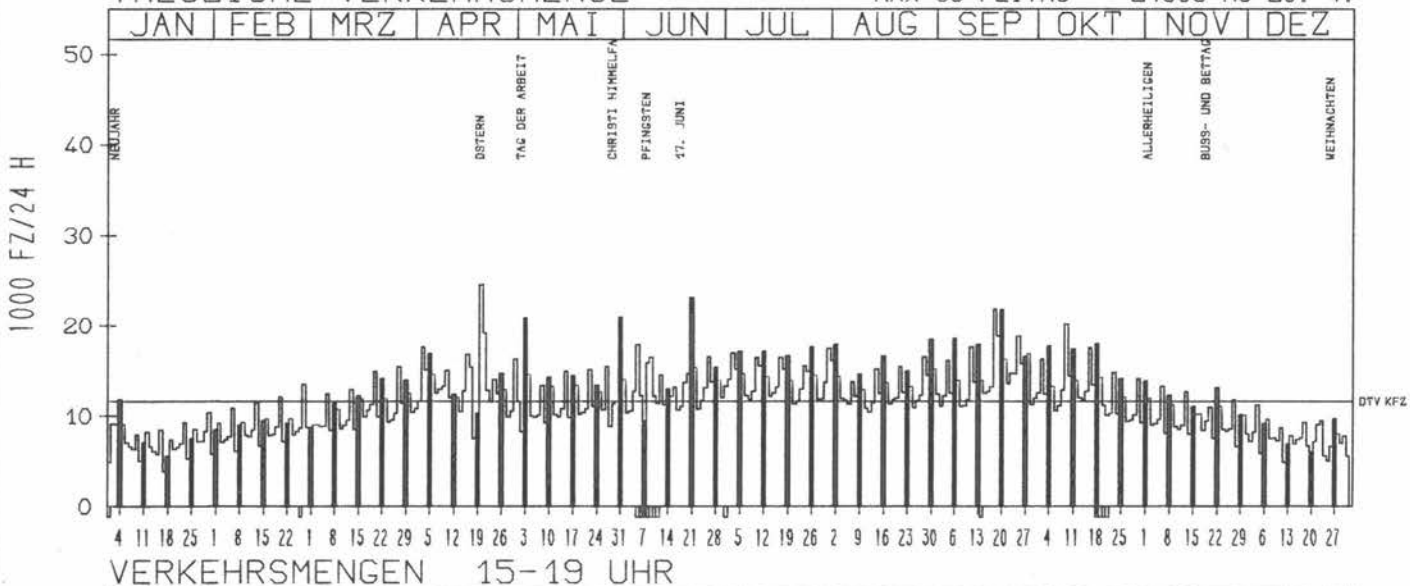
TAEGLICHE VERKEHRSMENGE



RICHTUNG WEST

DTV KFZ 11701
 MAX WERKTAG 21967 FR 18. 9.
 MAX FER-WKTAG 19217 DI 21. 4.
 MAX SO+FEITAG 24603 MO 20. 4.

TAEGLICHE VERKEHRSMENGE



JAHRESGANGLINIEN 1981

ZST: BAUNATAL
 NR.: 4722 6 645 (0645)

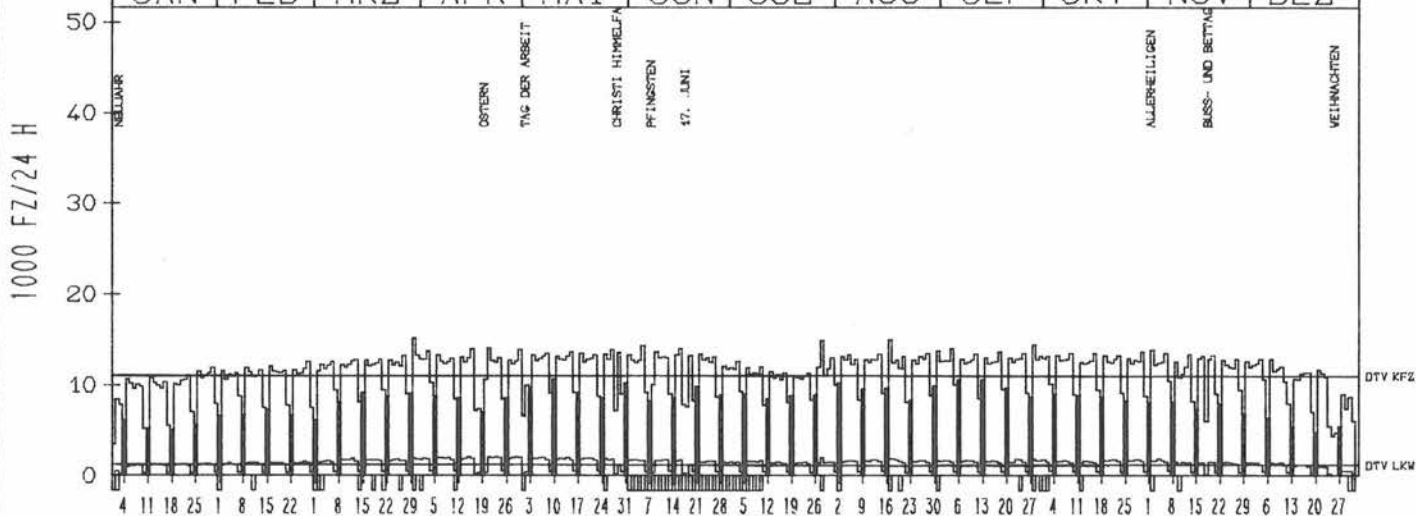
LAND: HESSEN
 STRASSE: A 49
 KM:
 NETZKNOTEN: 4722 025
 4722 023

RICHTUNG NÖRD

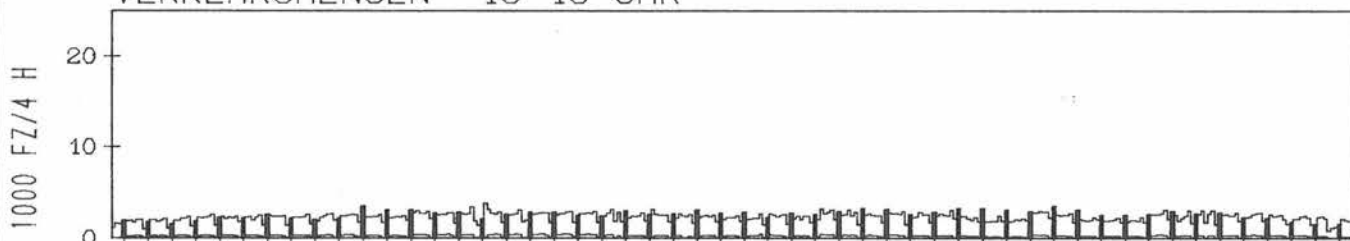
DTV KFZ 10994
 DTV LKW 1159 = 10.55 %
 MAX WERKTAG 13954 DO 30. 4.
 MAX FER-WKTAG 14122 DI 21. 4.
 MAX SO+FEITAG 10692 MO 20. 4.

TAEGLICHE VERKEHRSMENGE

JAN | FEB | MRZ | APR | MAI | JUN | JUL | AUG | SEP | OKT | NOV | DEZ



VERKEHRSMENGEN 15-19 UHR

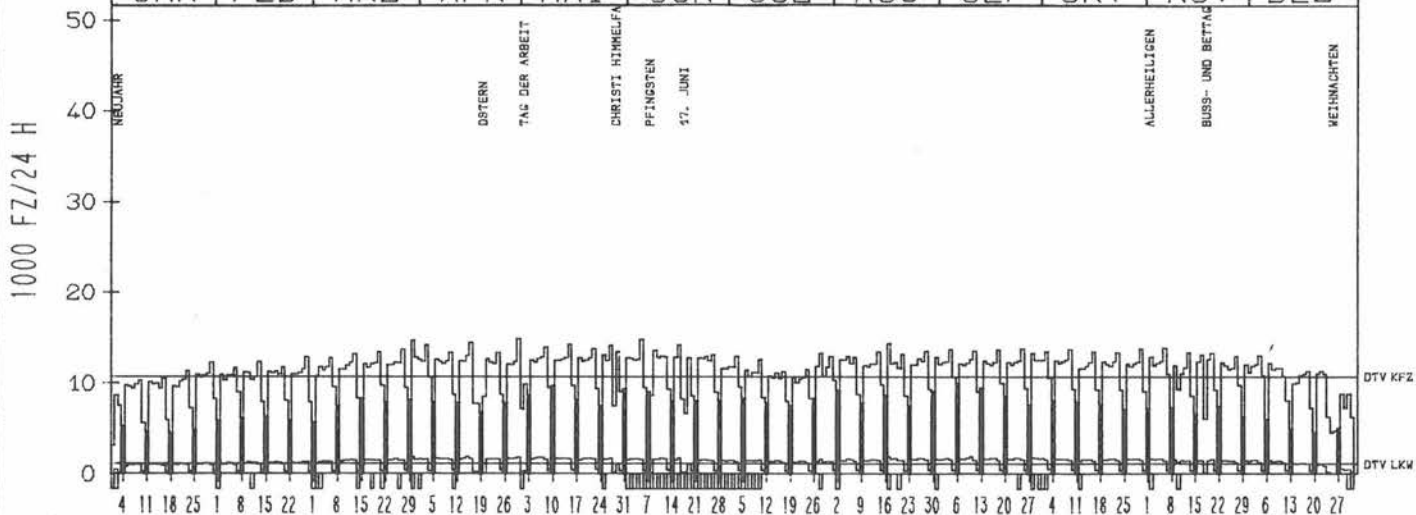


RICHTUNG SÜED


DTV KFZ 10797
 DTV LKW 1107 = 10.25 %
 MAX WERKTAG 14979 DO 30. 4.
 MAX FER-WKTAG 14515 DO 16. 4.
 MAX SO+FEITAG 9918 SO 6. 9.

TAEGLICHE VERKEHRSMENGE

JAN | FEB | MRZ | APR | MAI | JUN | JUL | AUG | SEP | OKT | NOV | DEZ



VERKEHRSMENGEN 15-19 UHR



JAHRESGANGLINIEN 1981

ZST: DUESSELDORF-HEERDT
NR.: 4706 5 031

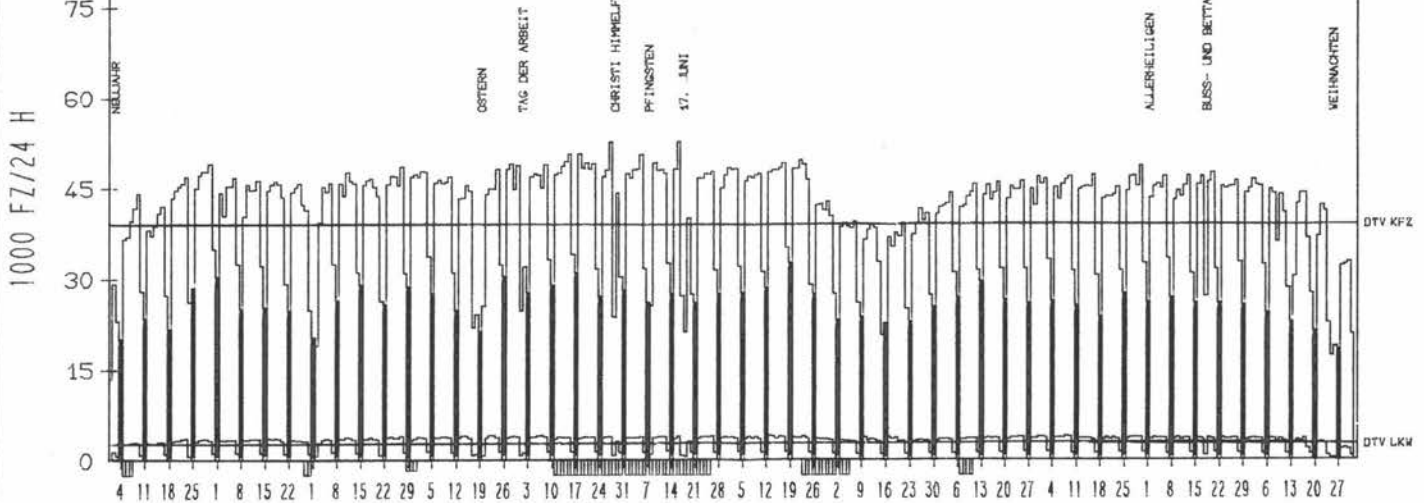
LAND: NORDRHEIN-WESTFALEN
STRASSE: A 52
KM:
NETZKNOTEN: 4706 144
4706 117

RICHTUNG OST

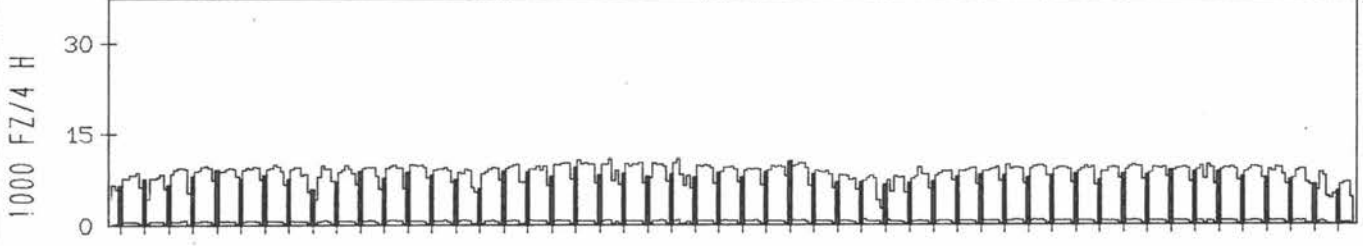
DTV KFZ 38934
DTV LKW 2704 = 6.94 %
MAX WERKTAG 49018 DI 28. 4.
MAX FER-WKTAG 49572 MI 22. 7.
MAX SO+FEITAG 32570 SO 19. 7.

TAEGLICHE VERKEHRSMENGE

JAN FEB MRZ APR MAI JUN JUL AUG SEP OKT NOV DEZ



VERKEHRSMENGEN 15-19 UHR

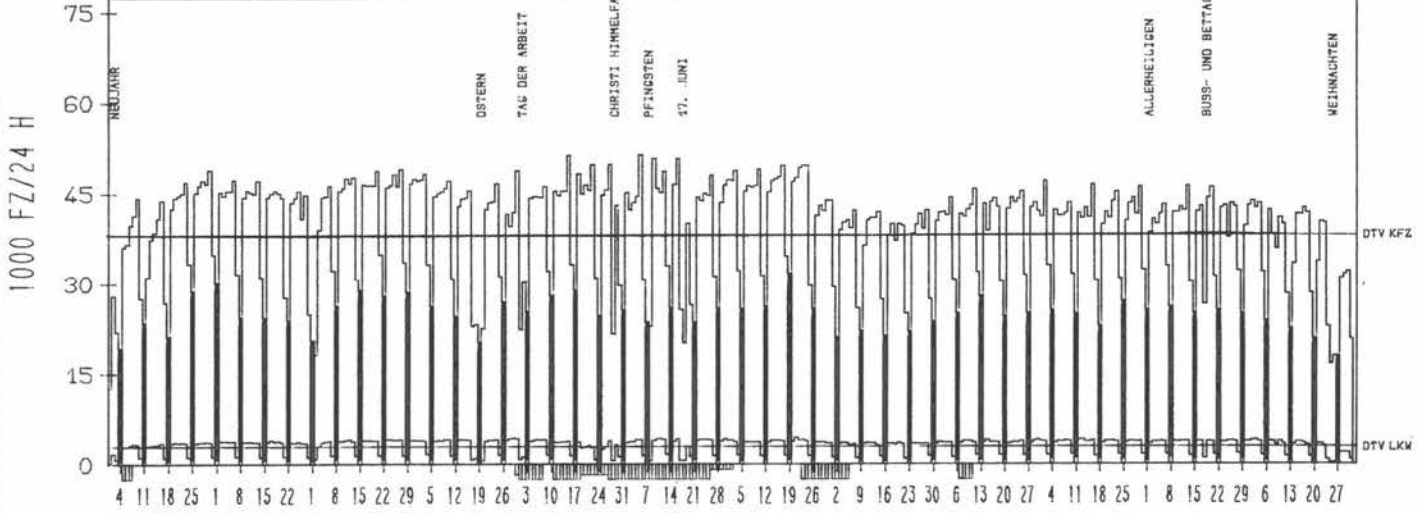


RICHTUNG WEST

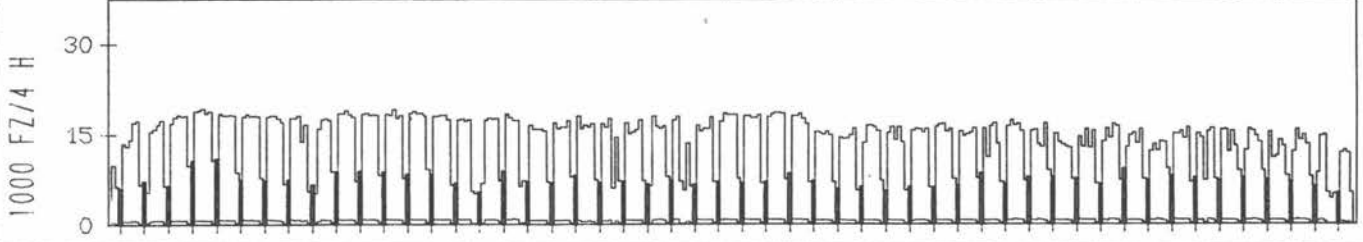
DTV KFZ 38168
DTV LKW 2886 = 7.56 %
MAX WERKTAG 48976 FR 27. 3.
MAX FER-WKTAG 49622 FR 17. 7.
MAX SO+FEITAG 31638 SO 19. 7.

TAEGLICHE VERKEHRSMENGE

JAN FEB MRZ APR MAI JUN JUL AUG SEP OKT NOV DEZ



VERKEHRSMENGEN 15-19 UHR



JAHRESGANGLINIEN 1981

ZST: E-BREDENEY
 NR.: 4507 5 028

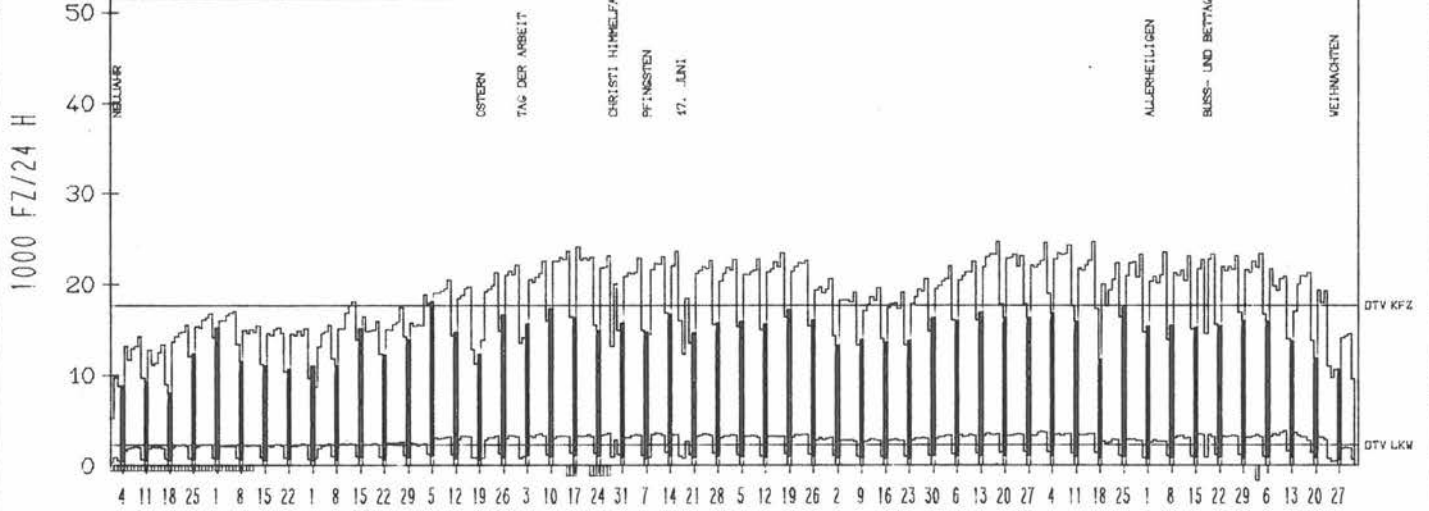
LAND: NORDRHEIN-WESTFALEN
 STRASSE: A 52
 KM: 26.1
 NETZKNOTEN: 4507 207
 4507 219

RICHTUNG OST

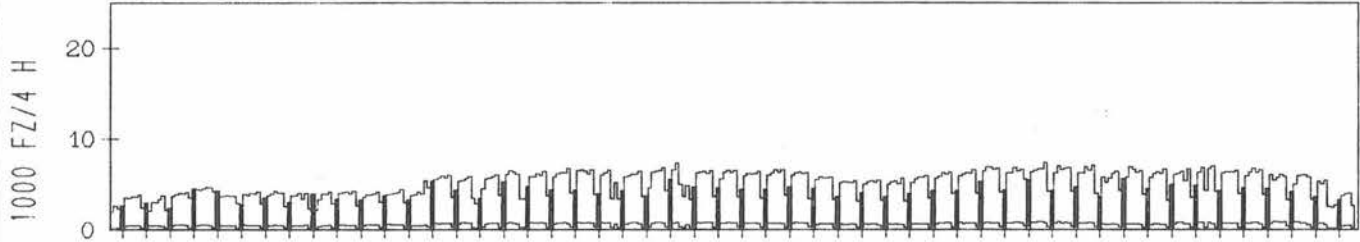
DTV KFZ 17695
 DTV LKW 2299 = 12.99 %
 MAX WERKTAG 24694 FR 16.10.
 MAX FER-WKTAG 23406 FR 17.7.
 MAX SO+FEITAG 18116 SO 5.4.

TAEGLICHE VERKEHRSMENGE

JAN | FEB | MRZ | APR | MAI | JUN | JUL | AUG | SEP | OKT | NOV | DEZ



VERKEHRSMENGEN 15-19 UHR

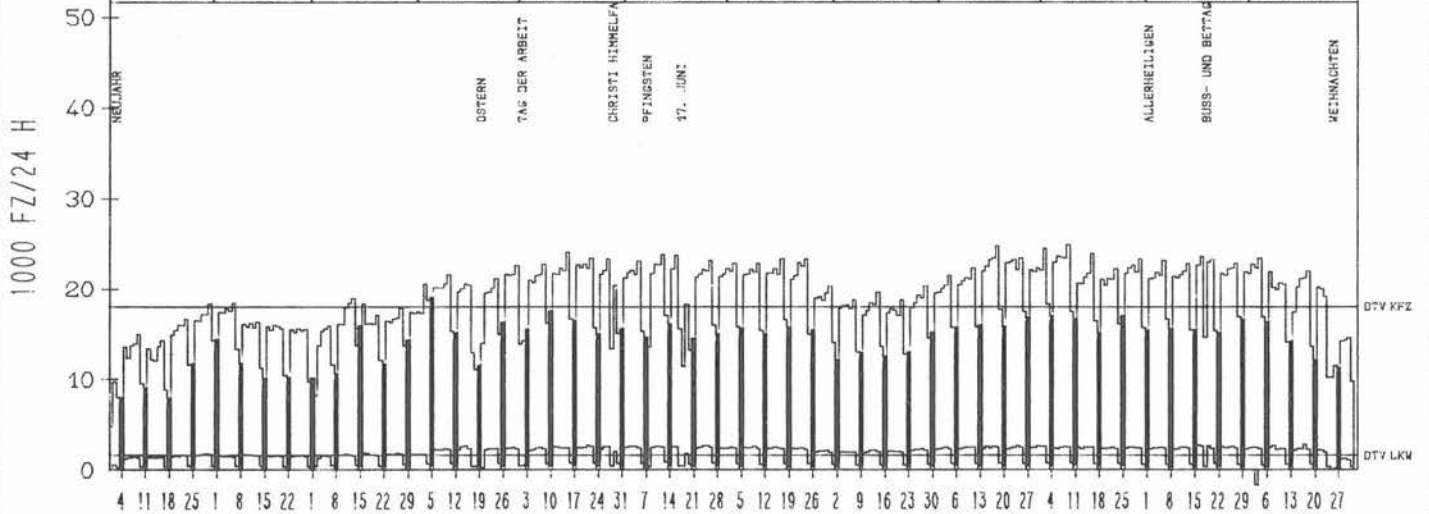


RICHTUNG WEST

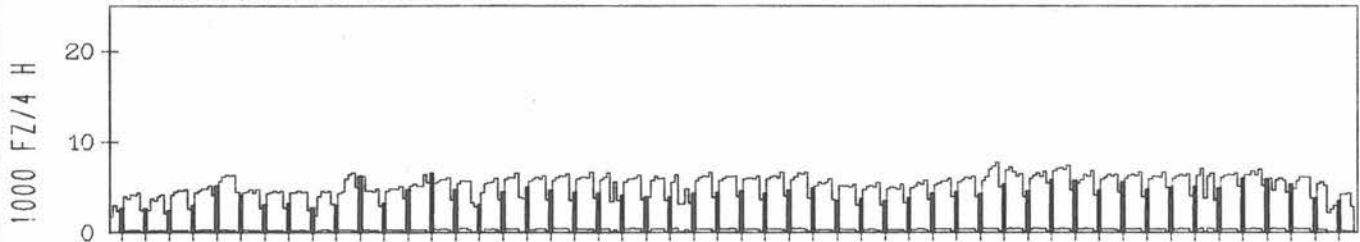
DTV KFZ 17994
 DTV LKW 1648 = 9.16 %
 MAX WERKTAG 24919 FR 9.10.
 MAX FER-WKTAG 23362 FR 17.7.
 MAX SO+FEITAG 19022 SO 5.4.

TAEGLICHE VERKEHRSMENGE

JAN | FEB | MRZ | APR | MAI | JUN | JUL | AUG | SEP | OKT | NOV | DEZ



VERKEHRSMENGEN 15-19 UHR



JAHRESGANGLINIEN 1981

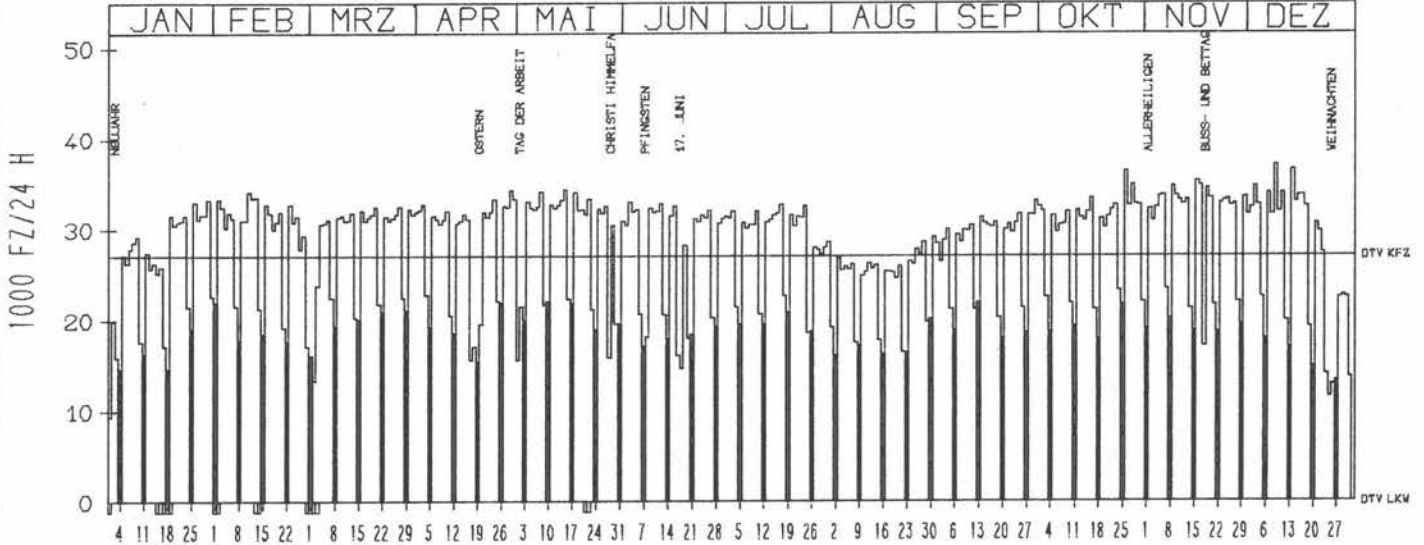
ZST: AD NEUSS NÖRD
NR.: 4806 5 030

LAND: NORDRHEIN-WESTFALEN
STRASSE: A 57
KM: 0.5
NETZKNOTEN: 4806 044
4706 146


RICHTUNG ÖST

DTV KFZ 27064
DTV LKW 0 = 0.00 %
MAX WERKTAG 37089 MI 9.12.
MAX FER-WKTAG 33297 FR 24.4.
MAX SO+FEITAG 22115 SO 10.5.

TÄGLICHE VERKEHRSMENGE



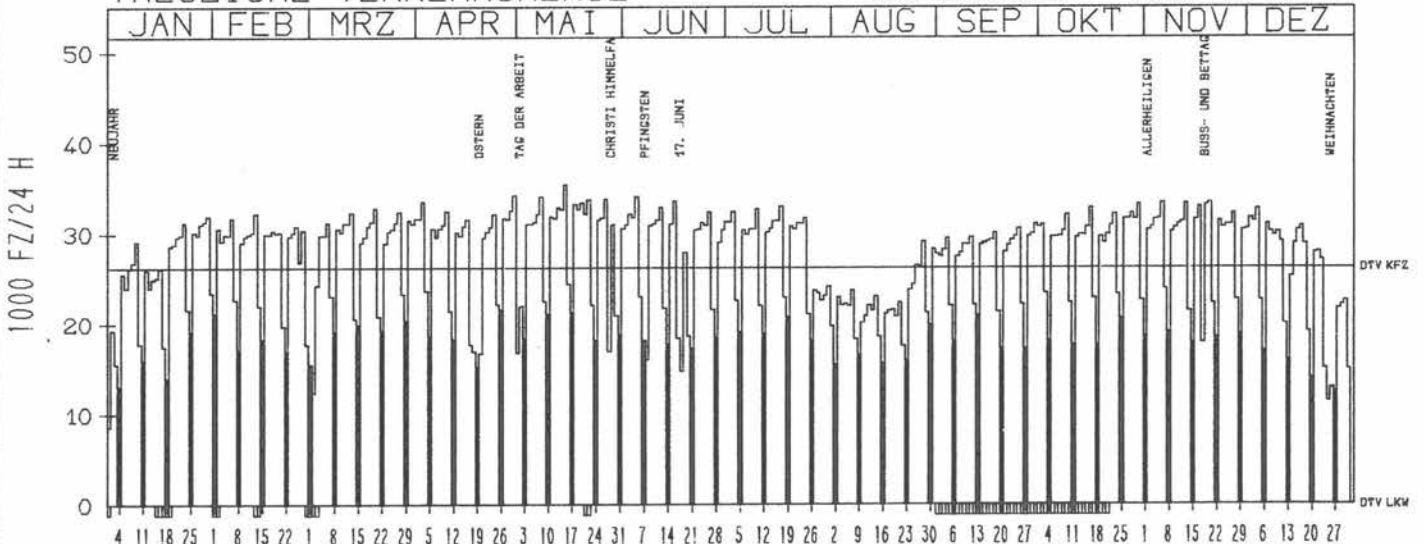
VERKEHRSMENGEN 15-19 UHR




RICHTUNG WEST

DTV KFZ 26231
DTV LKW 0 = 0.00 %
MAX WERKTAG 35453 FR 15.5.
MAX FER-WKTAG 34083 FR 5.6.
MAX SO+FEITAG 21587 SO 26.4.

TÄGLICHE VERKEHRSMENGE



VERKEHRSMENGEN 15-19 UHR



JAHRESGANGLINIEN 1981

ZST: AD NEUSS SUED <NÖRF 1>

LAND: NORDRHEIN-WESTFALEN
 STRASSE: A 57
 KM: 95,7
 NETZKNOTEN: 4806 044
 4806 070

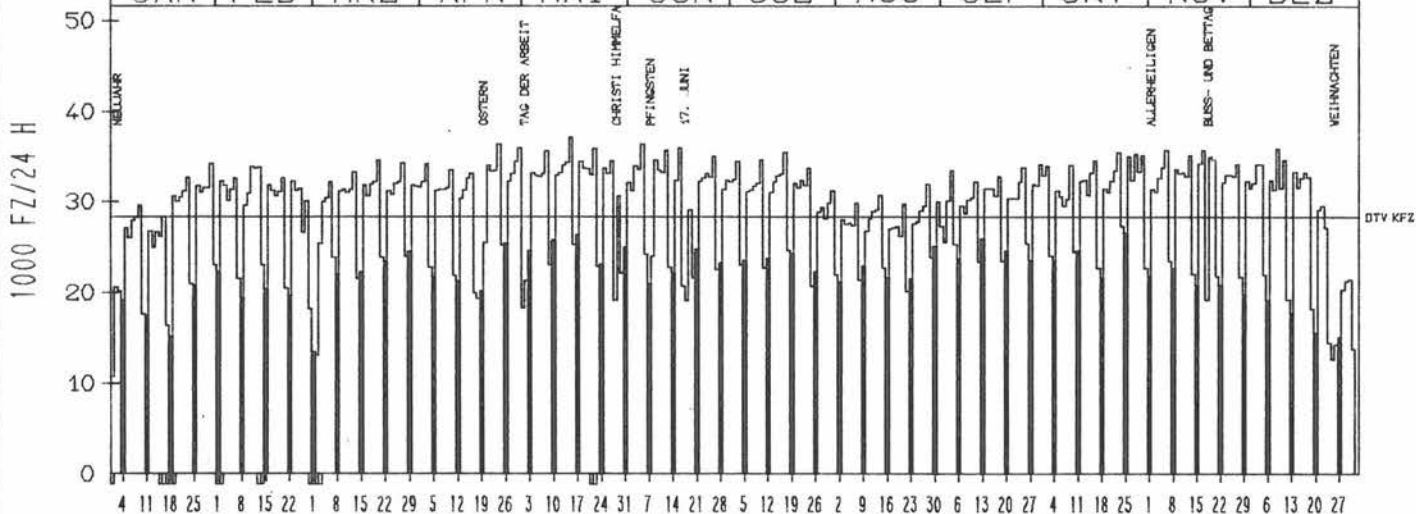
NR.: 4806 5 014

RICHTUNG NÖRD

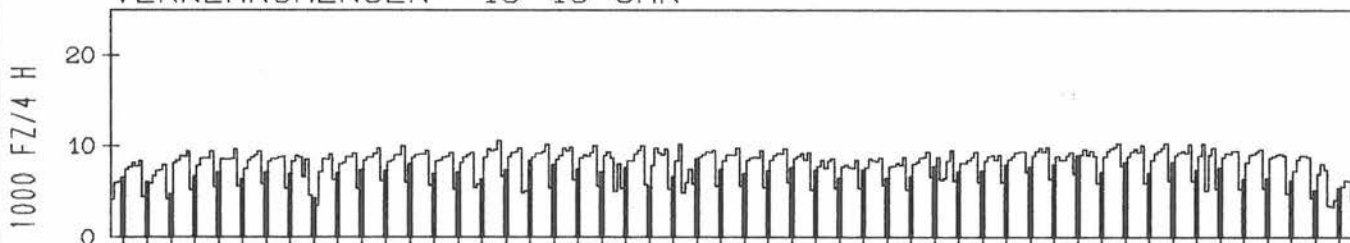
DTV KFZ 28336
 MAX WERKTAG 37027 FR 15. 5.
 MAX FER-WKTAG 36277 FR 5. 6.
 MAX SO+FEITAG 26479 SO 25. 10.

TÄGLICHE VERKEHRSMENGE

JAN	FEB	MRZ	APR	MAI	JUN	JUL	AUG	SEP	OKT	NOV	DEZ
-----	-----	-----	-----	-----	-----	-----	-----	-----	-----	-----	-----



VERKEHRSMENGEN 15-19 UHR

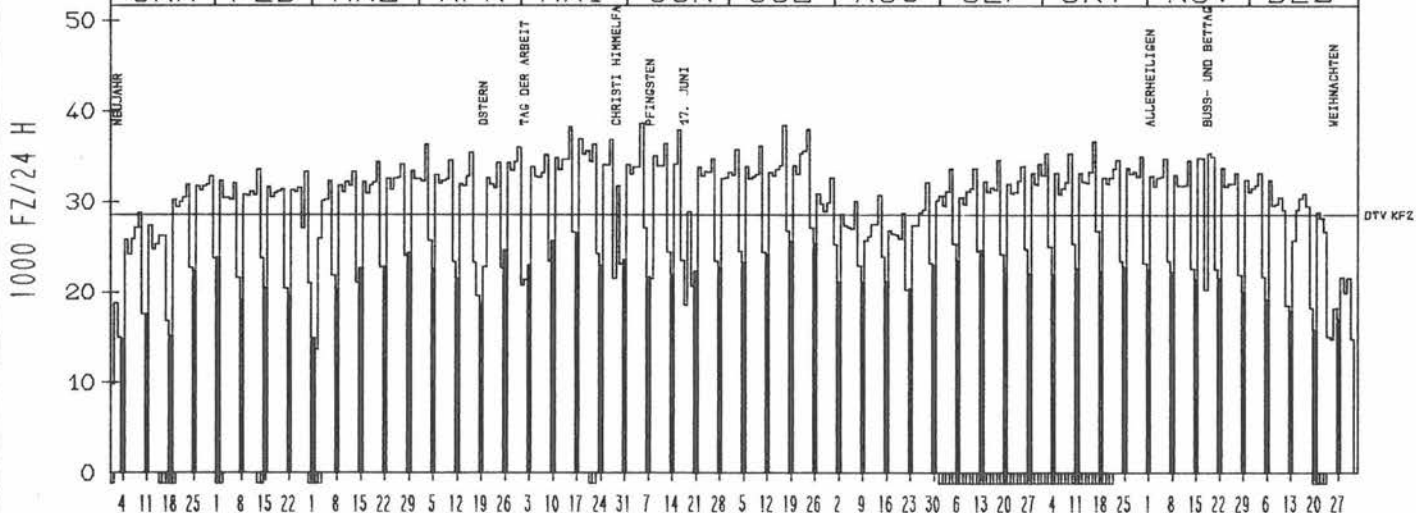


RICHTUNG SÜED

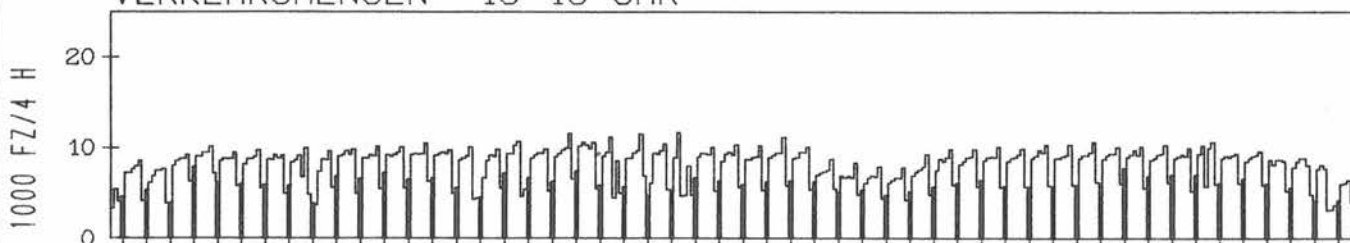
DTV KFZ 28574
 MAX WERKTAG 38235 FR 15. 5.
 MAX FER-WKTAG 38665 FR 5. 6.
 MAX SO+FEITAG 26532 SO 17. 5.

TÄGLICHE VERKEHRSMENGE

JAN	FEB	MRZ	APR	MAI	JUN	JUL	AUG	SEP	OKT	NOV	DEZ
-----	-----	-----	-----	-----	-----	-----	-----	-----	-----	-----	-----



VERKEHRSMENGEN 15-19 UHR



JAHRESGANGLINIEN 1981

ZST: DÖRMAGEN

LAND: NORDRHEIN-WESTFALEN

NR.: 4906 4 762

STRASSE: A 57

KM: 109.3

NETZKNOTEN:

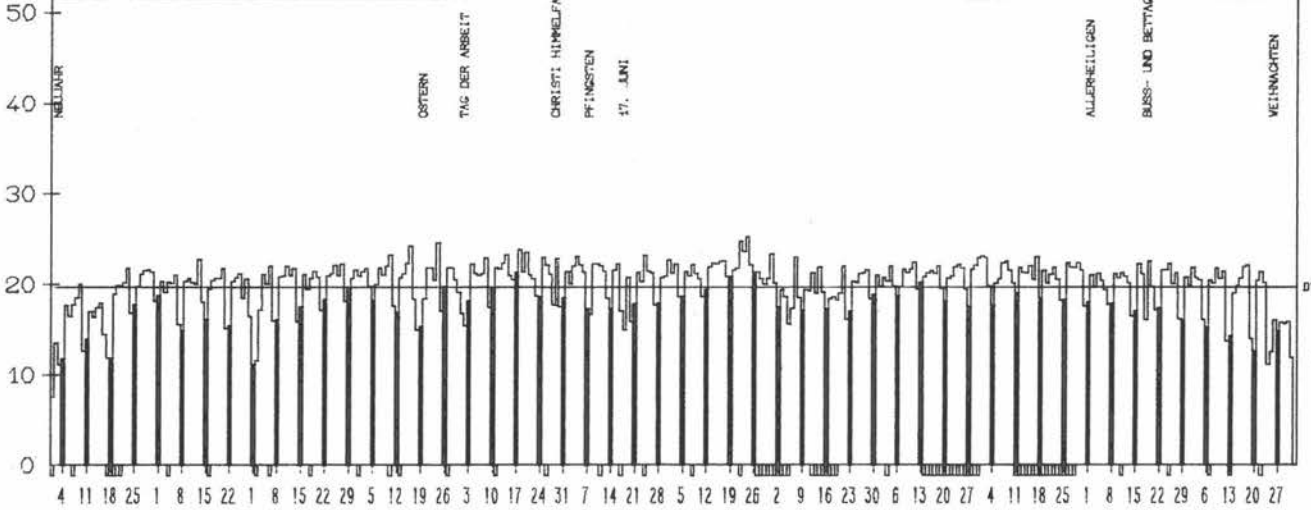
RICHTUNG NÖRD

DTV KFZ	19682
MAX WERKTAG	23843 MO 18. 5.
MAX FER-WKTAG	25283 FR 24. 7.
MAX SO+FEITAG	21312 SO 17. 5.

TÄGLICHE VERKEHRSMENGE

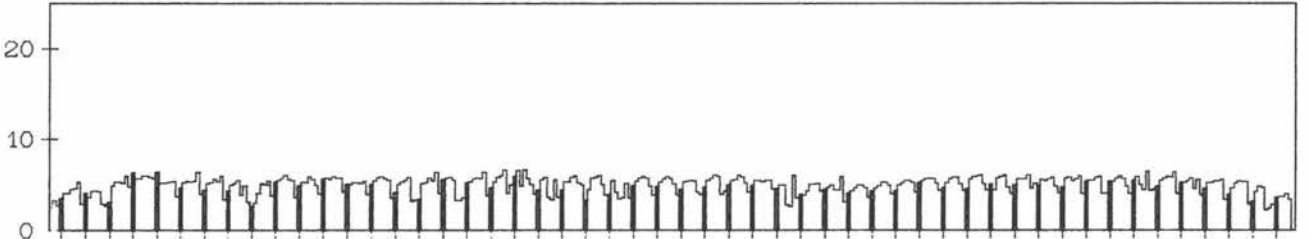
JAN	FEB	MRZ	APR	MAI	JUN	JUL	AUG	SEP	OKT	NOV	DEZ
-----	-----	-----	-----	-----	-----	-----	-----	-----	-----	-----	-----

1000 FZ/24 H



VERKEHRSMENGEN 15-19 UHR

1000 FZ/4 H



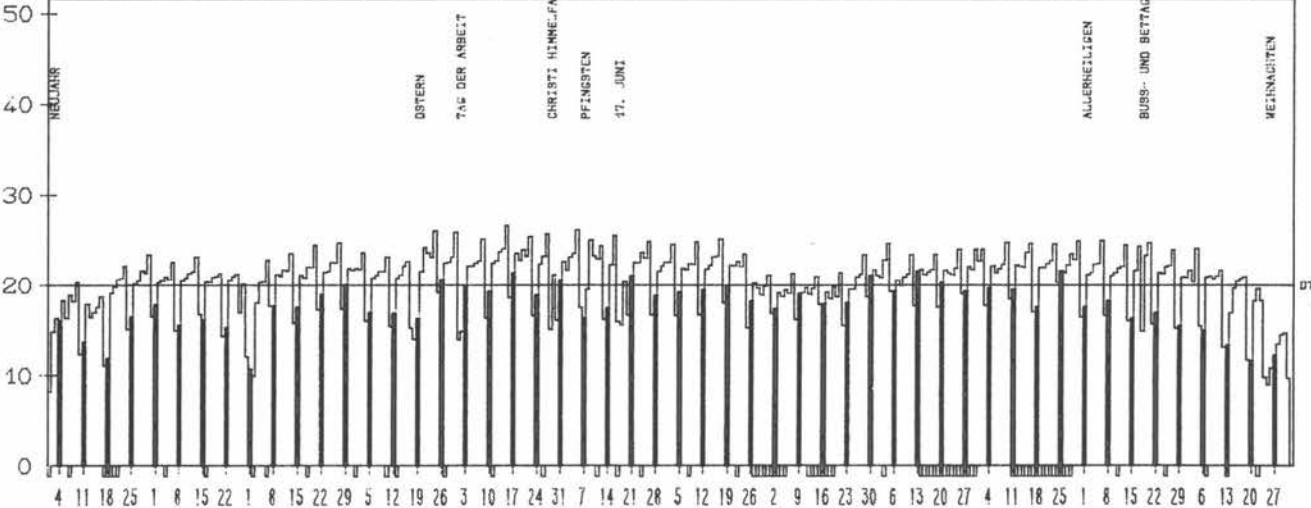
RICHTUNG SÜED

DTV KFZ	20056
MAX WERKTAG	26696 FR 15. 5.
MAX FER-WKTAG	26191 FR 5. 6.
MAX SO+FEITAG	21606 MO 20. 4.

TÄGLICHE VERKEHRSMENGE

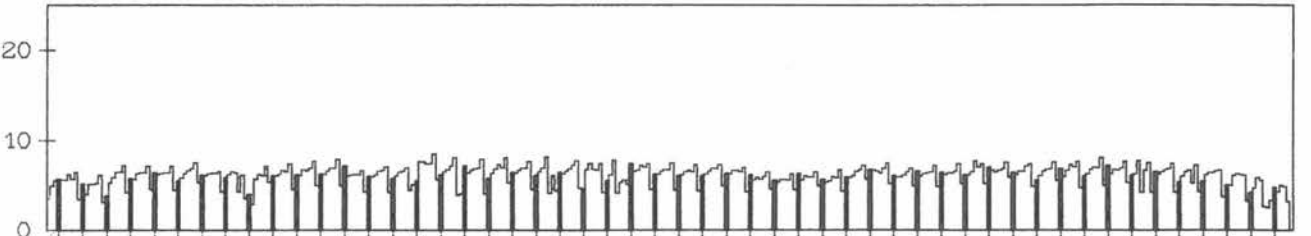
JAN	FEB	MRZ	APR	MAI	JUN	JUL	AUG	SEP	OKT	NOV	DEZ
-----	-----	-----	-----	-----	-----	-----	-----	-----	-----	-----	-----

1000 FZ/24 H



VERKEHRSMENGEN 15-19 UHR

1000 FZ/4 H



JAHRESGANGLINIEN 1981

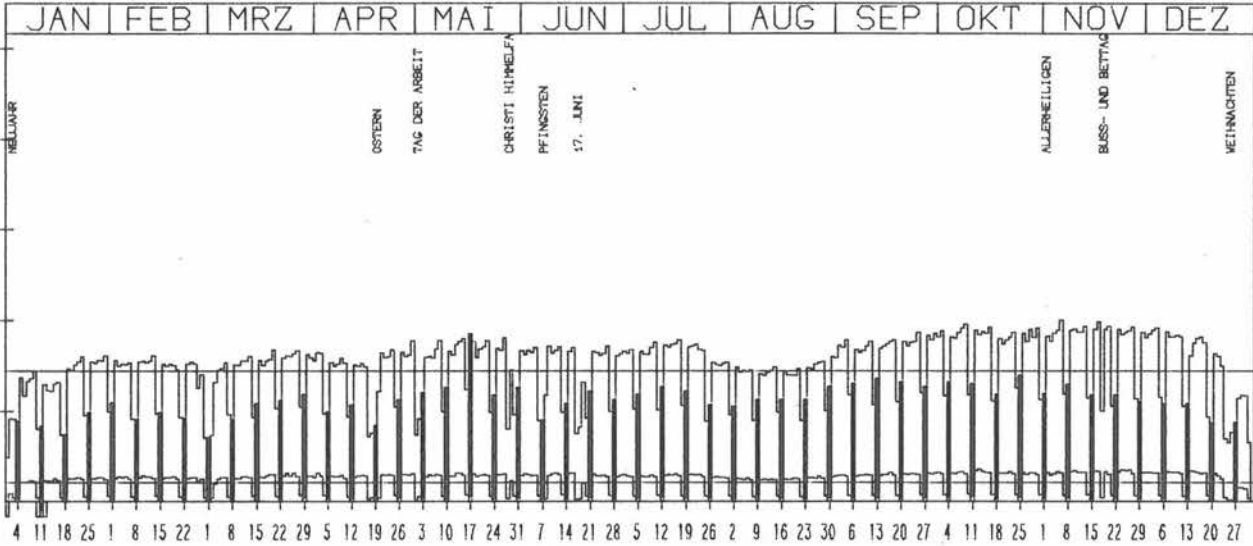
ZST: LANGENFELD
 NR.: 4907 5 007

LAND: NORDRHEIN-WESTFALEN
 STRASSE: A 59
 KM: 17,0
 NETZKNOTEN: 4907 070
 4907 071

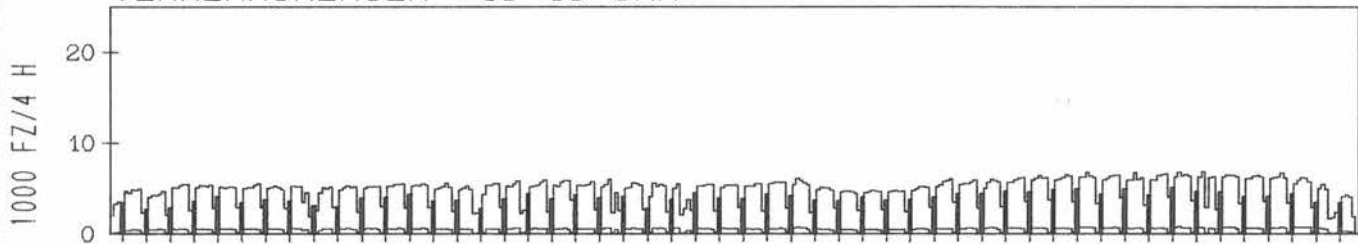
RICHTUNG NÖRD

DTV KFZ 14421
 DTV LKW 2101 = 14.57 %
 MAX WERKTAG 19987 FR 6.11.
 MAX FER-WKTAG 18690 FR 23.10.
 MAX SO+FEITAG 18484 SO 17.5.

TAEGLICHE VERKEHRSMENGE



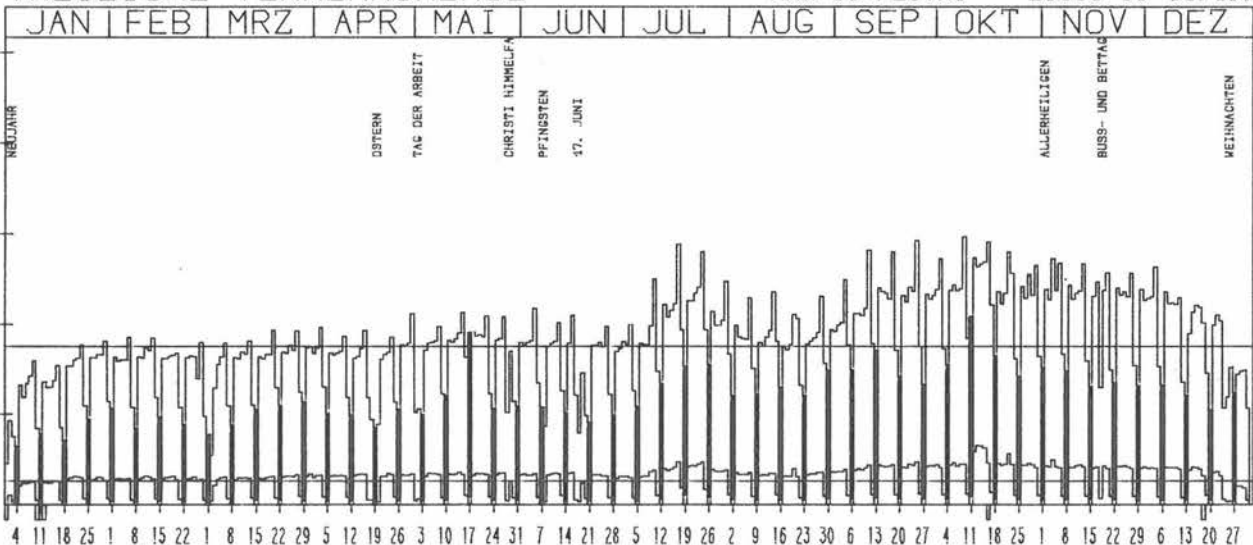
VERKEHRSMENGEN 15-19 UHR



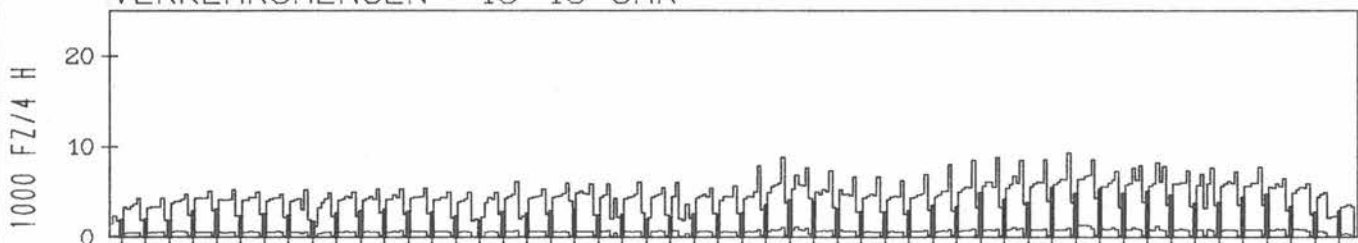
RICHTUNG SÜED

DTV KFZ 17503
 DTV LKW 2659 = 15.19 %
 MAX WERKTAG 29672 FR 9.10.
 MAX FER-WKTAG 28857 FR 17.7.
 MAX SO+FEITAG 20838 SO 11.10.

TAEGLICHE VERKEHRSMENGE



VERKEHRSMENGEN 15-19 UHR



JAHRESGANGLINIEN 1981

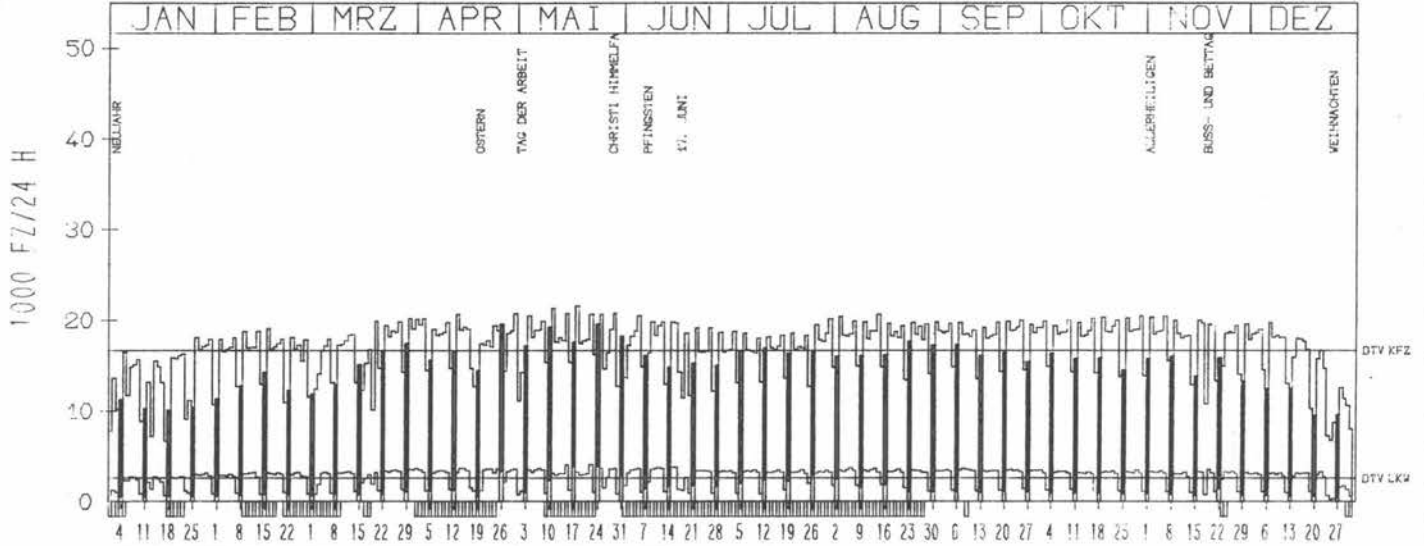
ZST: HEIDESHEIM
 NR.: 5915 7 109 (7009)

LAND: RHEINLAND-PFALZ
 STRASSE: A 60
 KM: 27.3
 NETZKNOTEN: 5915 405
 5915 404

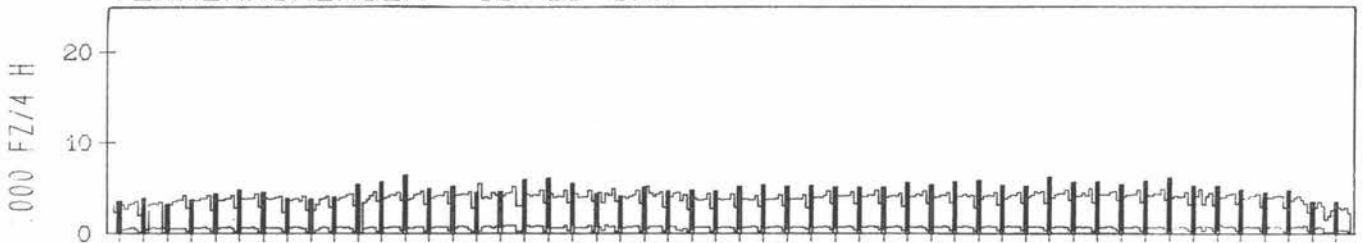
RICHTUNG OST

DTV KFZ 16705
 DTV LKW 2563 = 15,34 %
 MAX WERKTAG 20769 FR 29. 5.
 MAX FER-WKTAG 20134 FR 18. 10.
 MAX SO+FEITAG 19565 SO 24. 5.

TAEGLICHE VERKEHRSMENGE



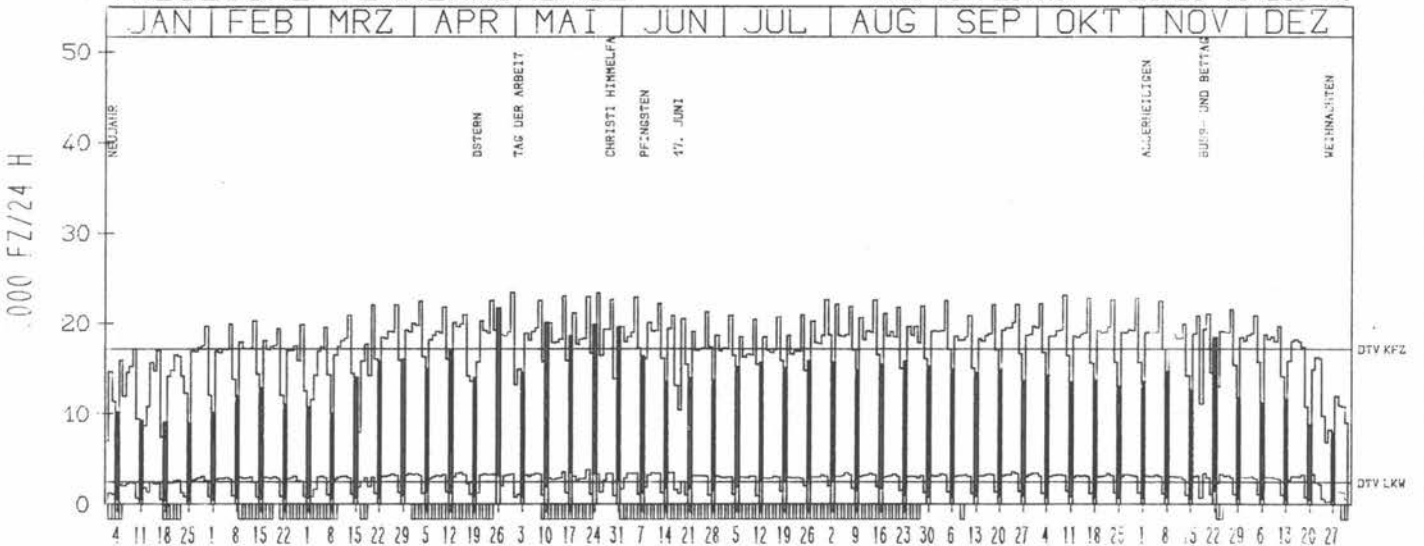
VERKEHRSMENGEN 15-19 UHR



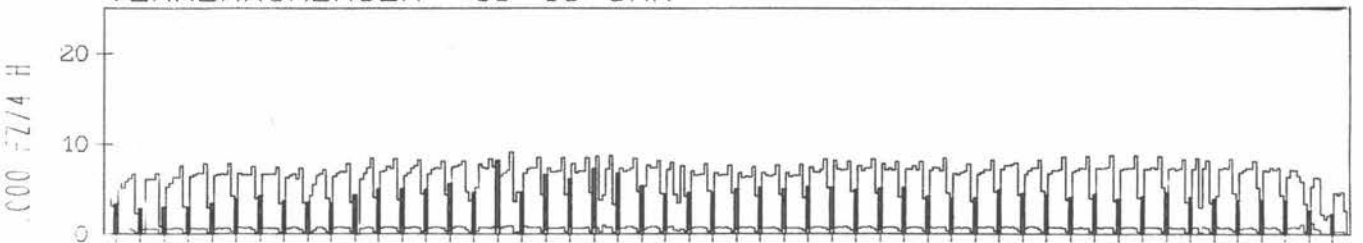
RICHTUNG WEST

DTV KFZ 17202
 DTV LKW 2431 = 14,13 %
 MAX WERKTAG 23485 DO 30. 4.
 MAX FER-WKTAG 22853 FR 16. 10.
 MAX SO+FEITAG 21739 SO 26. 4.

TAEGLICHE VERKEHRSMENGE



VERKEHRSMENGEN 15-19 UHR



JAHRESGANGLINIEN 1981

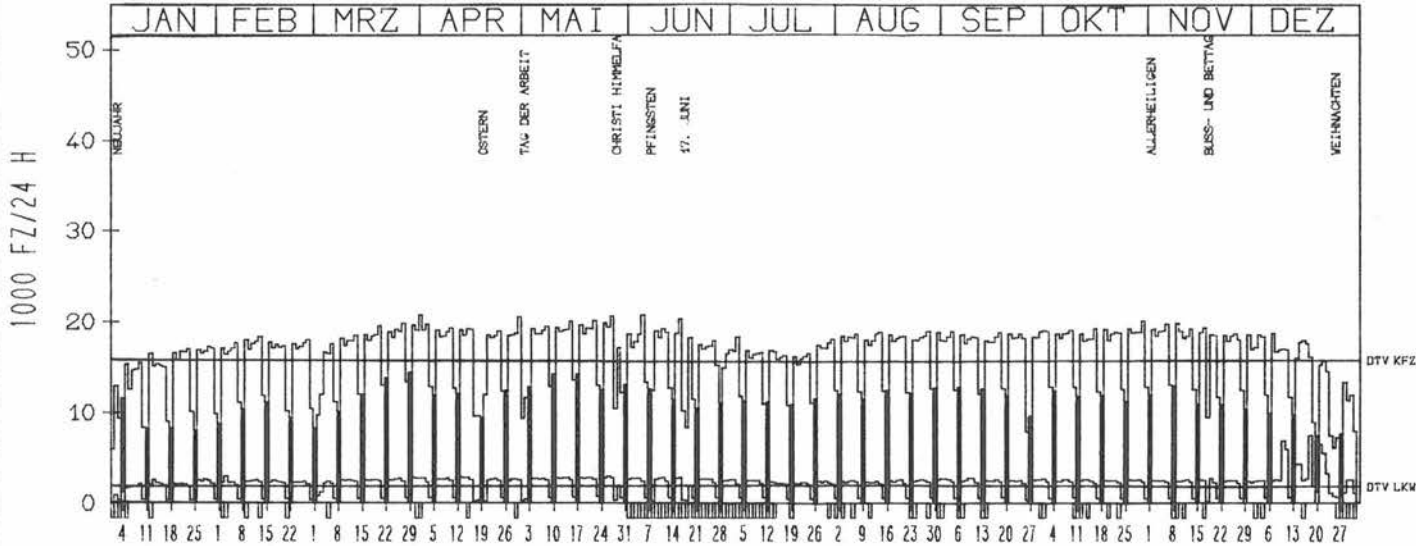
ZST: HECHTSHEIM
NR.: 6015 7 013

LAND: RHEINLAND-PFALZ
STRASSE: A 60
KM: 17.0
NETZKNOTEN: 6015 092
6015 075

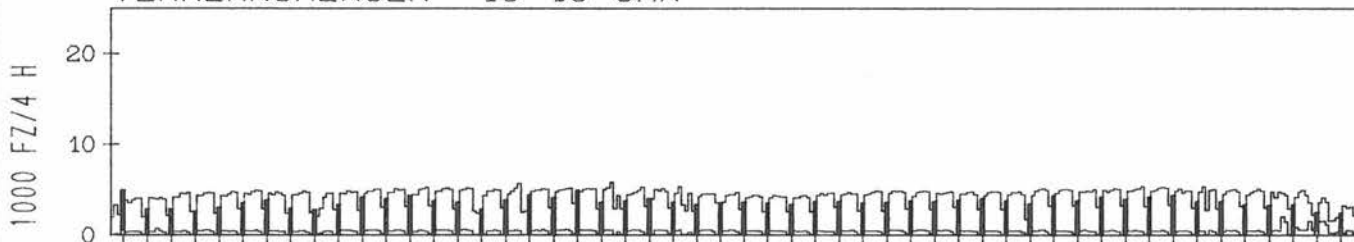
RICHTUNG OST

DTV KFZ 15718
DTV LKW 1876 = 11.94 %
MAX WERKTAG 20628 MI 27. 5.
MAX FER-WKTAG 19303 FR 10. 4.
MAX SO+FEITAG 14421 SO 29. 3.

TAEGLICHE VERKEHRSMENGE



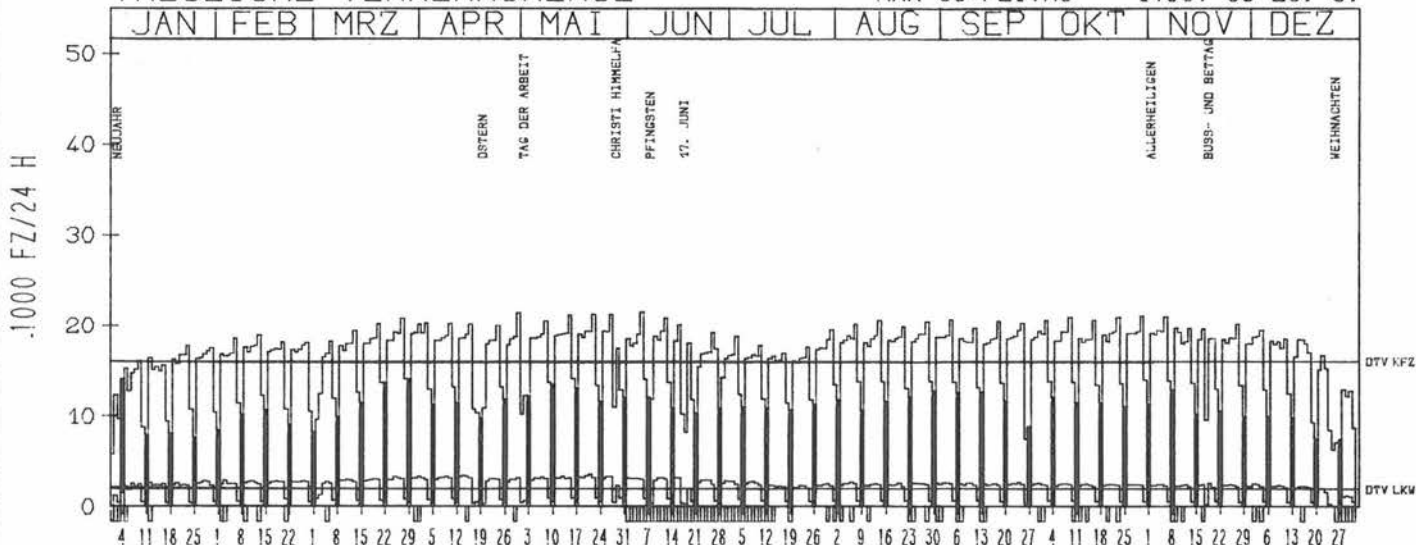
VERKEHRSMENGEN 15-19 UHR



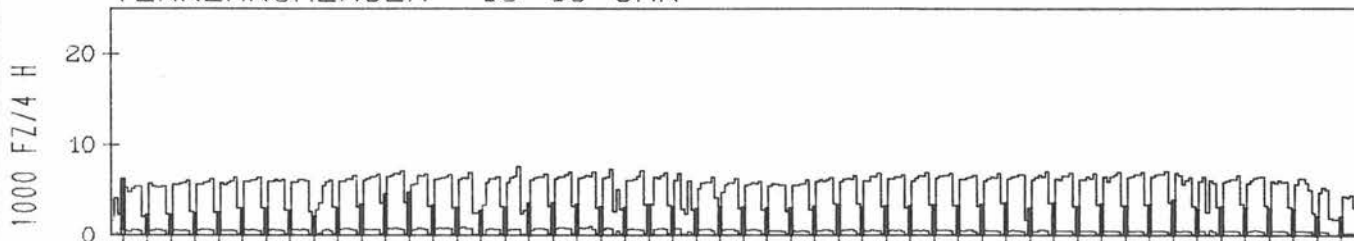
RICHTUNG WEST

DTV KFZ 15988
DTV LKW 1927 = 12.06 %
MAX WERKTAG 21416 DO 30. 4.
MAX FER-WKTAG 20653 FR 4. 9.
MAX SO+FEITAG 14097 SO 29. 3.

TAEGLICHE VERKEHRSMENGE



VERKEHRSMENGEN 15-19 UHR



JAHRESGANGLINIEN 1981

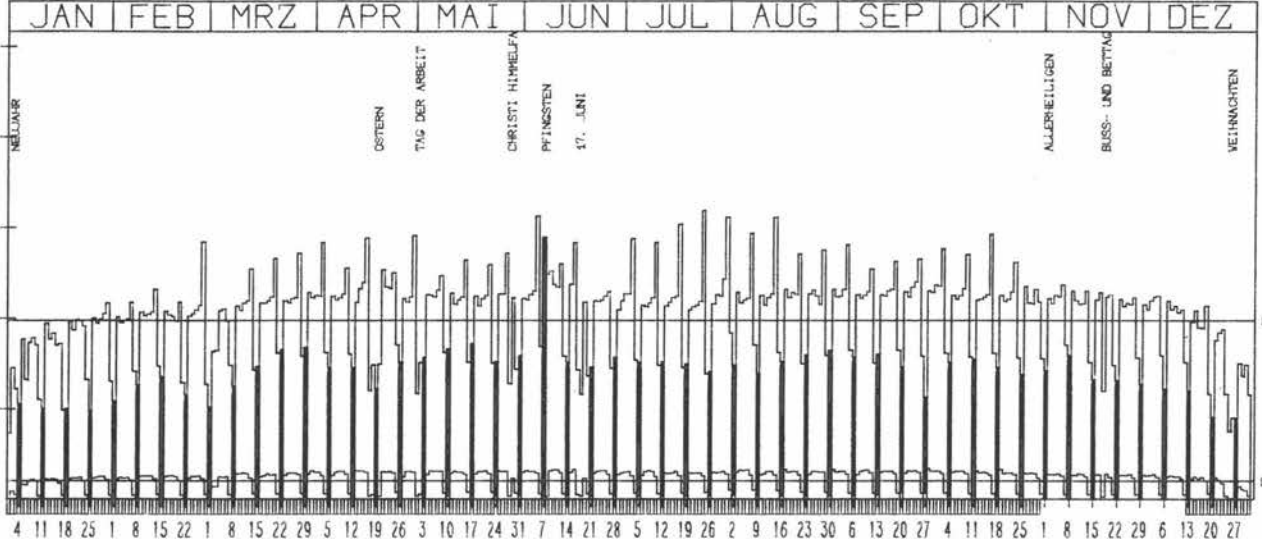
ZST: RHEINBR. WEISENAU
NR.: 6015 7 063

LAND: RHEINLAND-PFALZ
STRASSE: A 60
KM: 12.2
NETZKNOTEN: 6015 082
6115 001

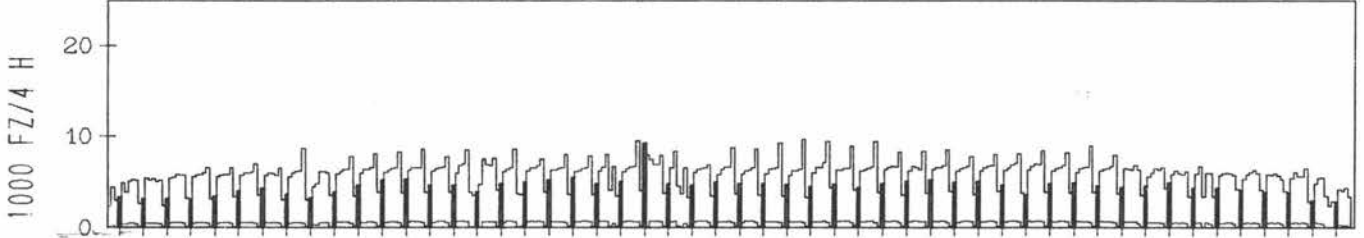
RICHTUNG OST

DTV KFZ 19763
DTV LKW 2018 = 10.21 %
MAX WERKTAG 23680 FR 6.11.
MAX FER-WKTAG 0 0.1.
MAX SO+FEITAG 15801 SO 8.11.

TAEGLICHE VERKEHRSMENGE



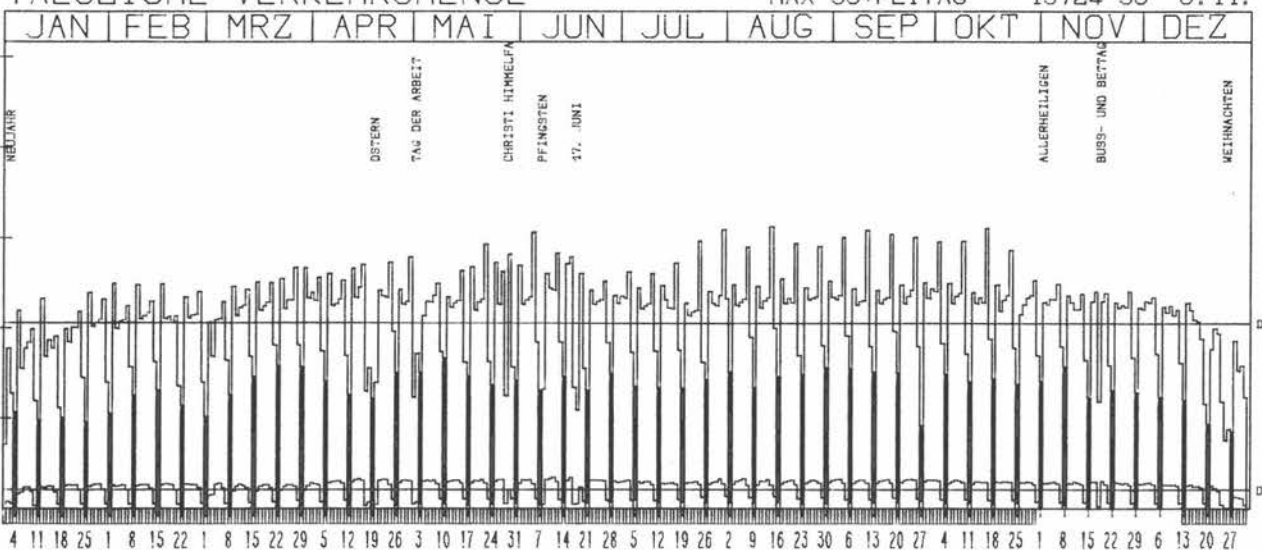
VERKEHRSMENGEN 15-19 UHR



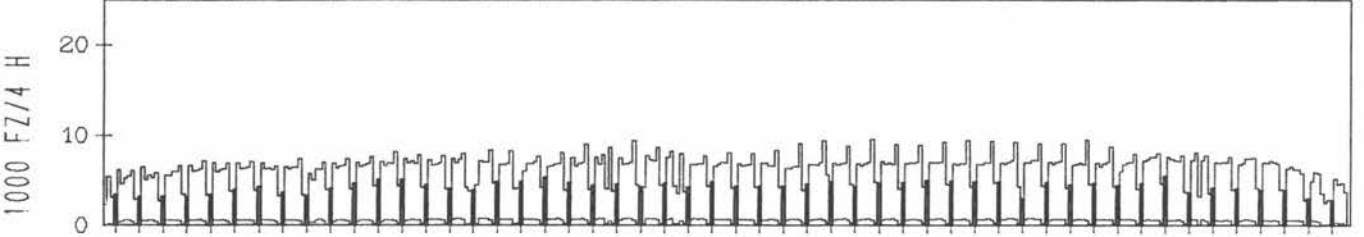
RICHTUNG WEST

DTV KFZ 20634
DTV LKW 2133 = 10.34 %
MAX WERKTAG 24919 FR 6.11.
MAX FER-WKTAG 0 0.1.
MAX SO+FEITAG 15724 SO 8.11.

TAEGLICHE VERKEHRSMENGE



VERKEHRSMENGEN 15-19 UHR



JAHRESGANGLINIEN 1981

ZST: AD RUESSELSHEIM 2
 NR.: 6016 6 990 (0990)

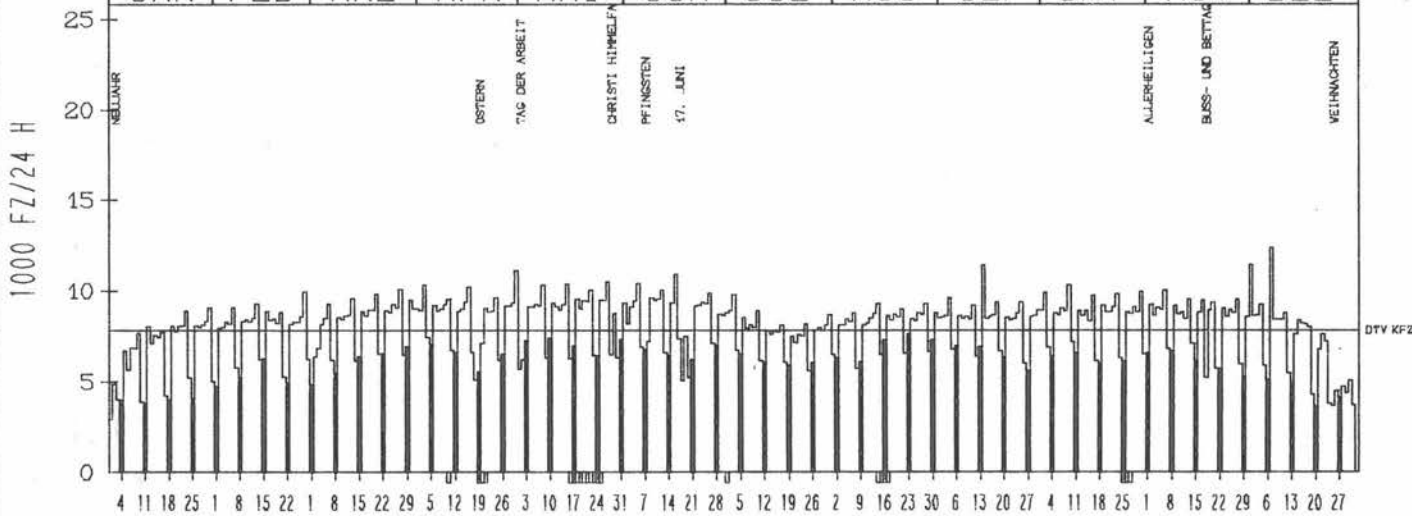
LAND: HESSEN
 STRASSE: A 60
 KM: 1.9
 NETZKNOTEN: 6016 032
 6016 028

RICHTUNG OST


DTV KFZ 7837
 MAX WERKTAG 12370 MO 7. 12.
 MAX FER-WKTAG 11410 MO 14. 9.
 MAX SO+FEITAG 7637 SO 23. 8.

TAEGLICHE VERKEHRSMENGE

JAN	FEB	MRZ	APR	MAI	JUN	JUL	AUG	SEP	OKT	NOV	DEZ
-----	-----	-----	-----	-----	-----	-----	-----	-----	-----	-----	-----



VERKEHRSMENGEN 15-19 UHR

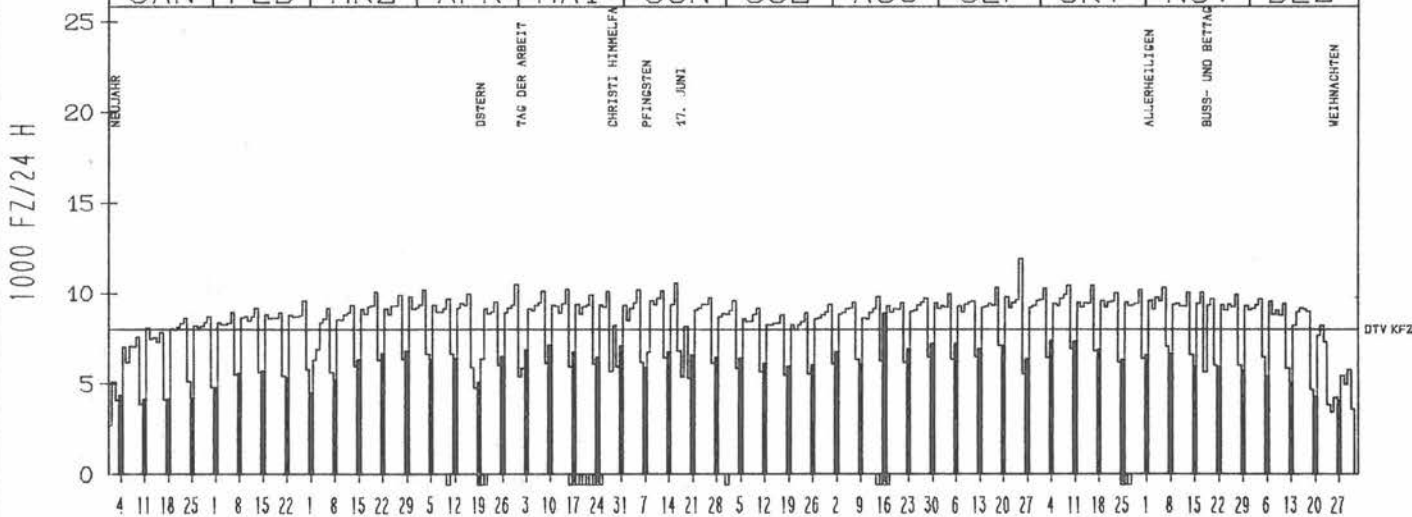


RICHTUNG WEST


DTV KFZ 8030
 MAX WERKTAG 11922 FR 25. 9.
 MAX FER-WKTAG 10473 FR 16. 10.
 MAX SO+FEITAG 7389 SO 4. 10.

TAEGLICHE VERKEHRSMENGE

JAN	FEB	MRZ	APR	MAI	JUN	JUL	AUG	SEP	OKT	NOV	DEZ
-----	-----	-----	-----	-----	-----	-----	-----	-----	-----	-----	-----



VERKEHRSMENGEN 15-19 UHR



JAHRESGANGLINIEN 1981

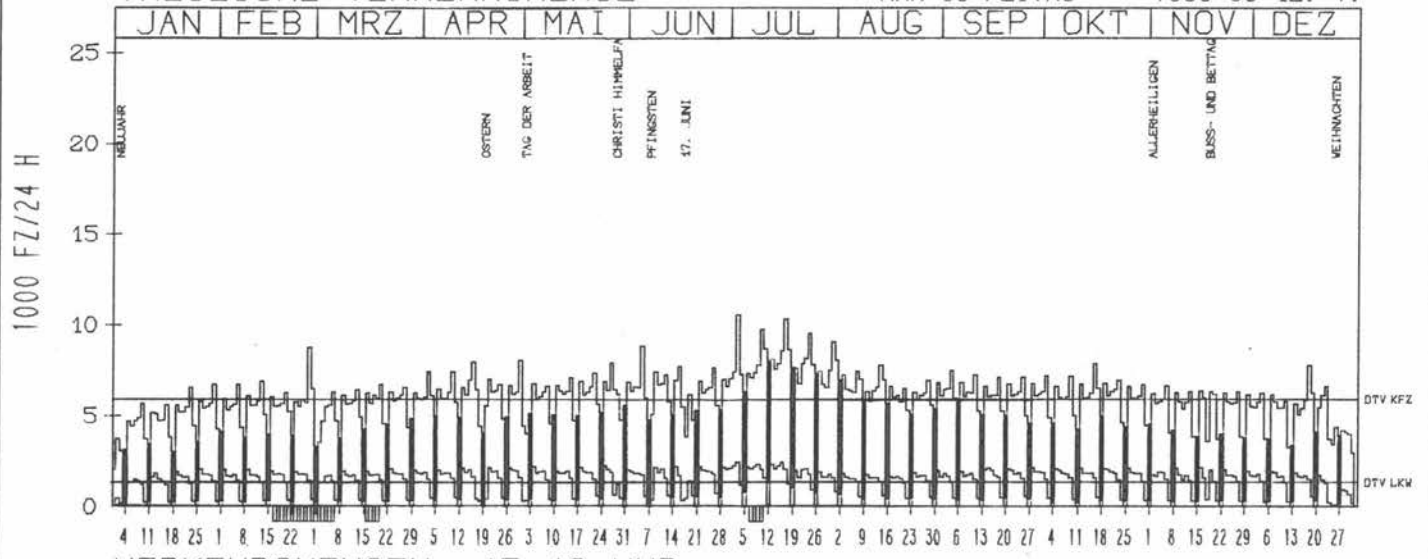
ZST: KERPEN-TUERNICH
NR.: 5106 5 012

LAND: NORDRHEIN-WESTFALEN
STRASSE: A 61
KM: 7.5
NETZKNOTEN: 5106 012
5106 010

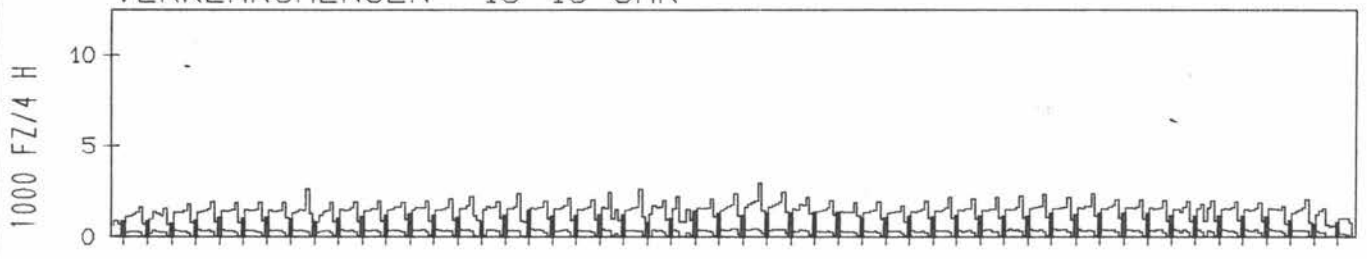
RICHTUNG SUED

DTV KFZ 5905
DTV LKW 1338 = 22.66 %
MAX WERKTAG 8022 DO 30. 4.
MAX FER-WKTAG 10544 FR 3. 7.
MAX SO+FEITAG 7938 SO 12. 7.

TAEGLICHE VERKEHRSMENGE



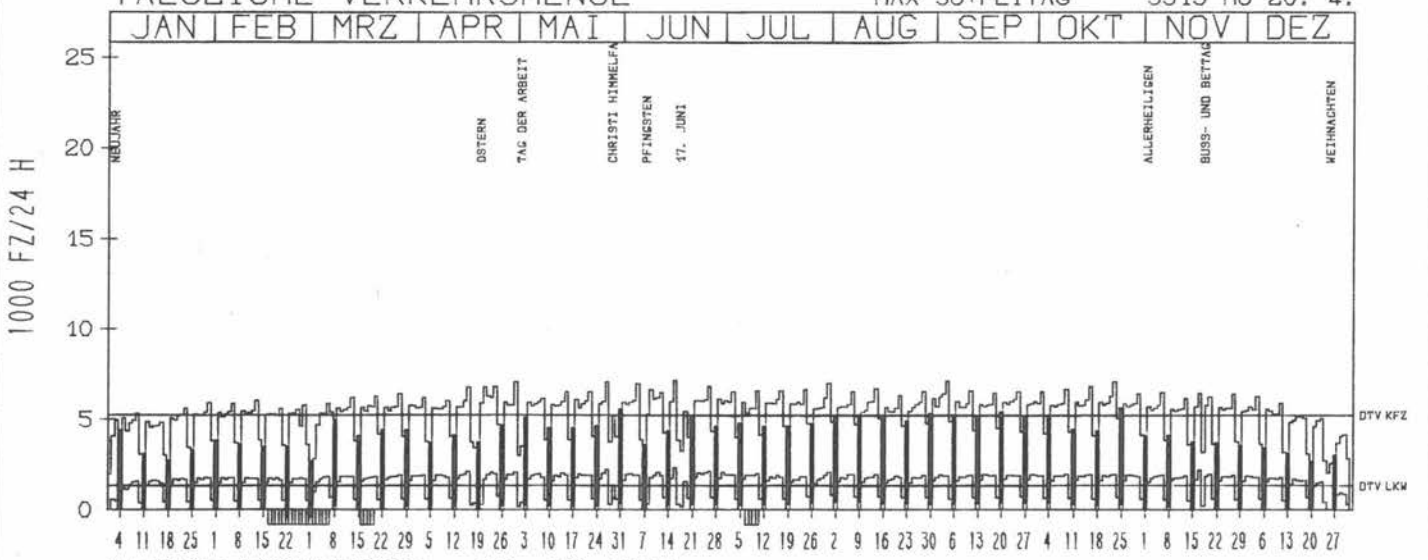
VERKEHRSMENGEN 15-19 UHR



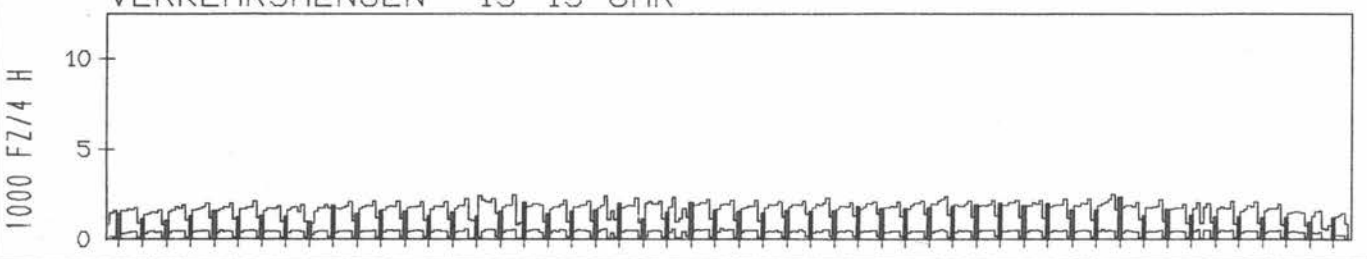
RICHTUNG NORD

DTV KFZ 5247
DTV LKW 1342 = 25.58 %
MAX WERKTAG 7162 DI 16. 6.
MAX FER-WKTAG 7149 FR 4. 9.
MAX SO+FEITAG 5913 MO 20. 4.

TAEGLICHE VERKEHRSMENGE



VERKEHRSMENGEN 15-19 UHR



JAHRESGANGLINIEN 1981

ZST: AHR TALBRUECKE
NR.: 5408 7 148

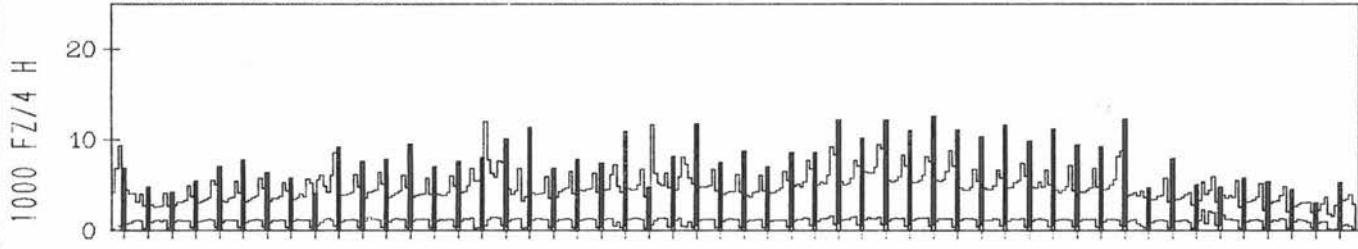
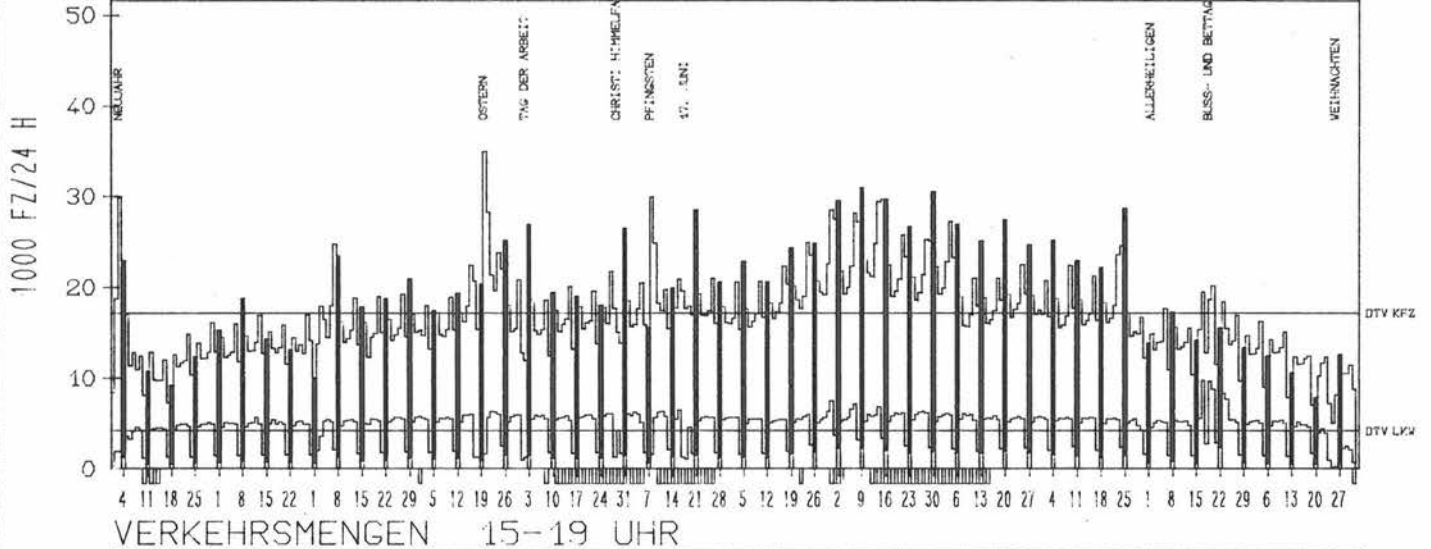
LAND: RHEINLAND-PFALZ
STRASSE: A 61
KM: 185.0
NETZKNOTEN: 5408 000
5409 000

RICHTUNG NORD

DTV KFZ 17200
DTV LKW 4158 = 24.17 %
MAX WERKTAG 24783 SA 7. 3.
MAX FER-WKTAG 29879 SA 3. 1.
MAX SO+FEITAG 34870 MO 20. 4.

TAEGLICHE VERKEHRSMENGE

JAN FEB MRZ APR MAI JUN JUL AUG SEP OKT NOV DEZ

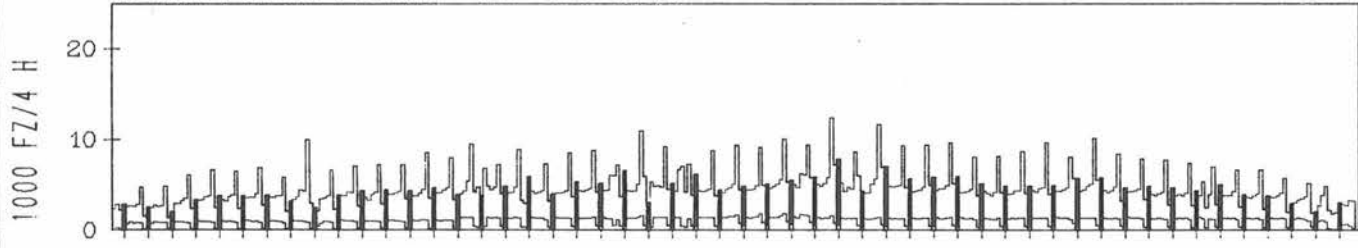
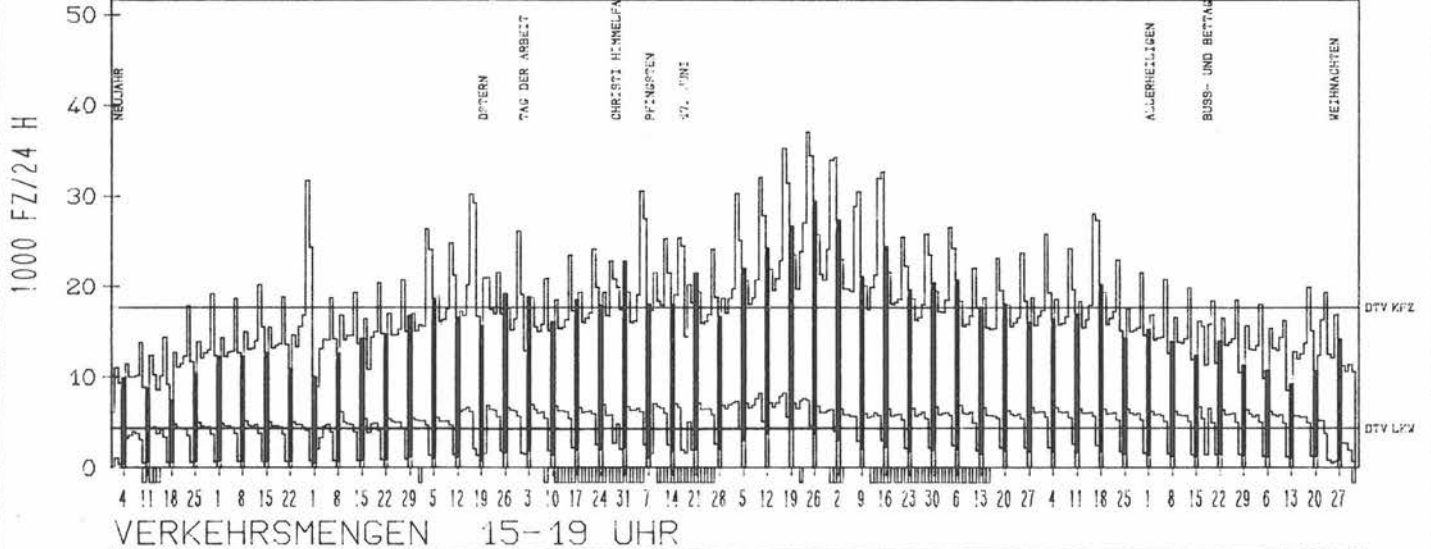


RICHTUNG SUED

DTV KFZ 17650
DTV LKW 4395 = 24.90 %
MAX WERKTAG 31789 FR 27. 2.
MAX FER-WKTAG 37085 FR 24. 7.
MAX SO+FEITAG 29456 SO 26. 7.

TAEGLICHE VERKEHRSMENGE

JAN FEB MRZ APR MAI JUN JUL AUG SEP OKT NOV DEZ



JAHRESGANGLINIEN 1981

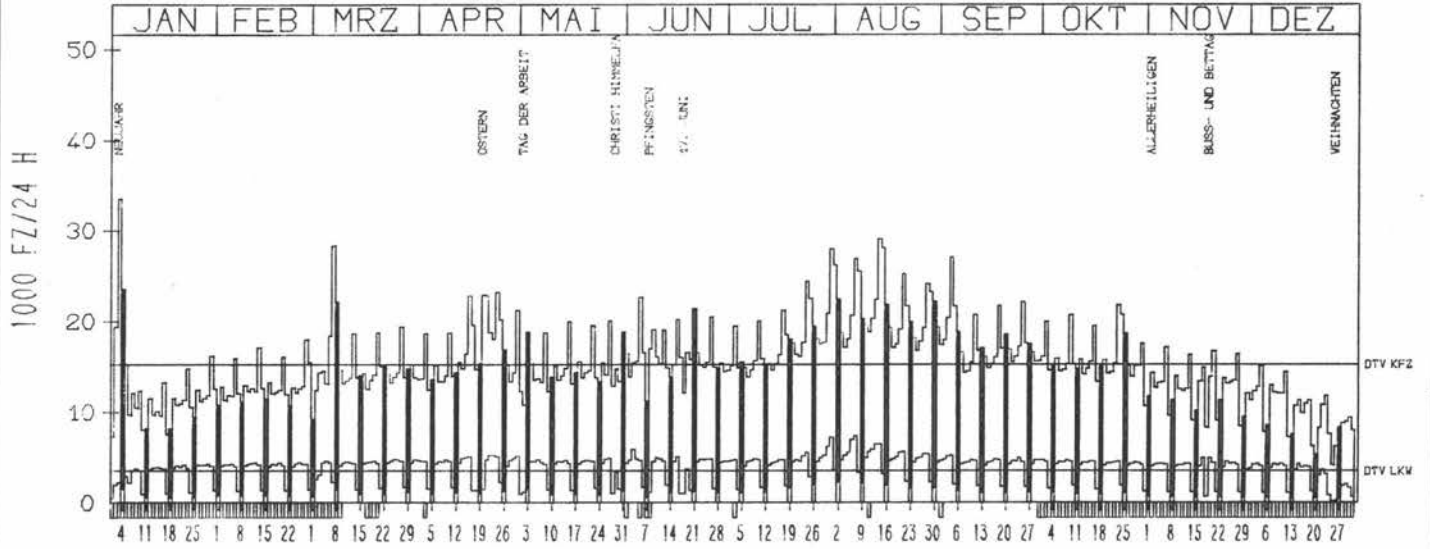
ZST: BINGEN <DAXWEILER>
 NR.: 6012 7 233 (7132)

LAND: RHEINLAND-PFALZ
 STRASSE: A 61
 KM:
 NETZKNOTEN: 6012 035
 6012 036

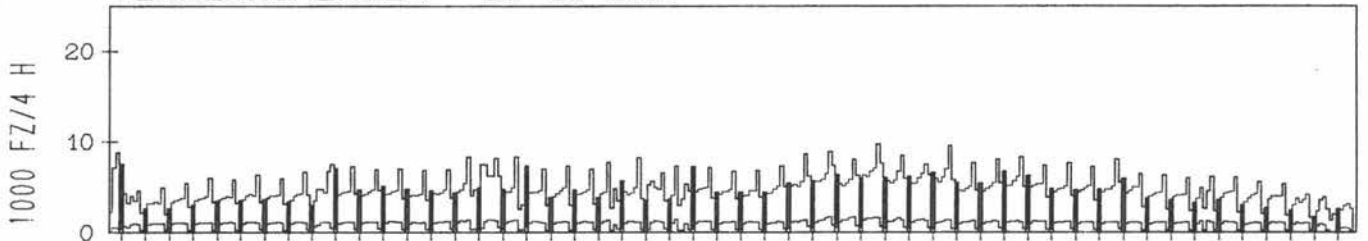
RICHTUNG NÖRD

DTV KFZ 15266
 DTV LKW 3478 = 22.78 %
 MAX WERKTAG 22159 FR 25. 9.
 MAX FER-WKTAG 29079 FR 14. 8.
 MAX SO+FEITAG 22949 MO 20. 4.

TAEGLICHE VERKEHRSMENGE



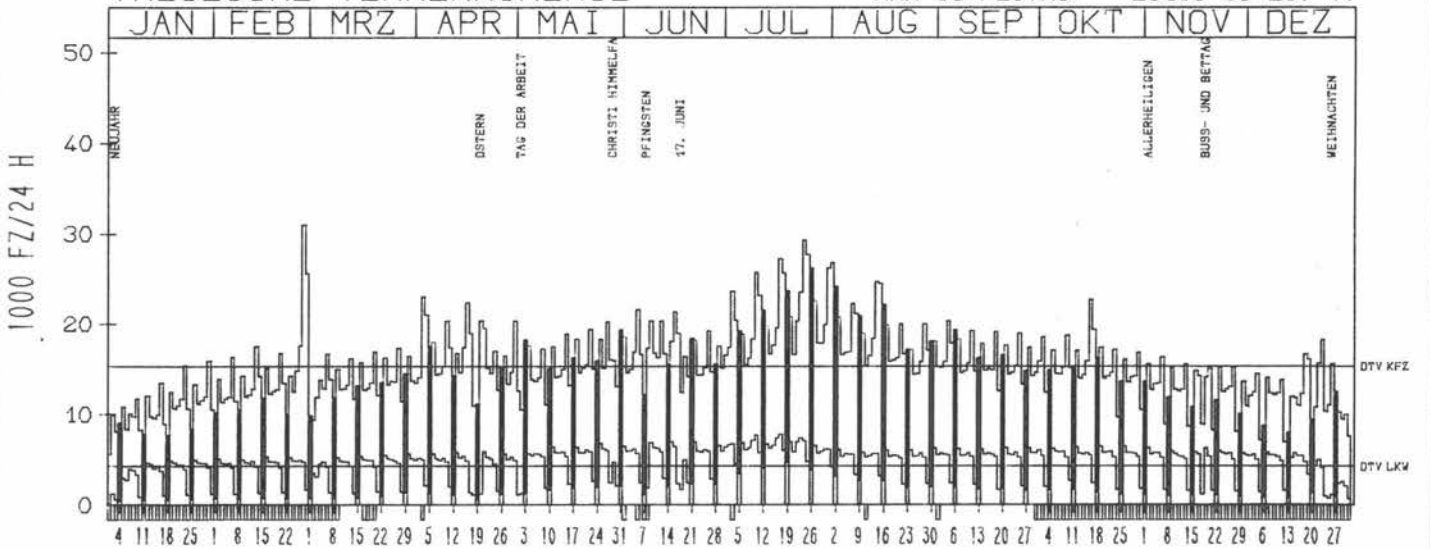
VERKEHRSMENGEN 15-19 UHR



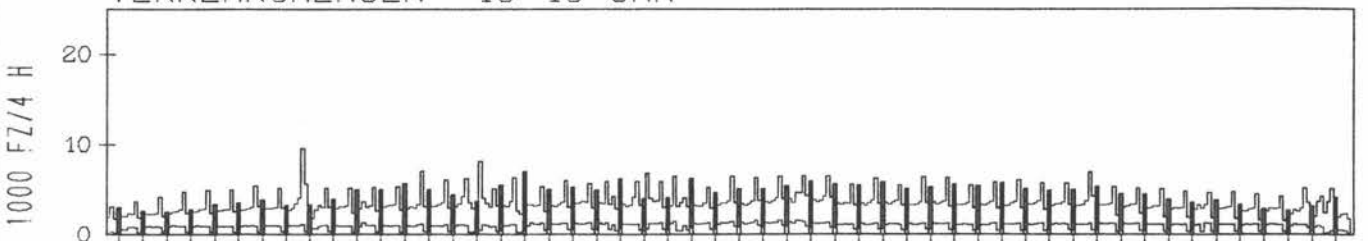
RICHTUNG SÜED

DTV KFZ 15320
 DTV LKW 4292 = 28.01 %
 MAX WERKTAG 21473 DI 16. 6.
 MAX FER-WKTAG 29326 FR 24. 7.
 MAX SO+FEITAG 26153 SO 26. 7.

TAEGLICHE VERKEHRSMENGE



VERKEHRSMENGEN 15-19 UHR



JAHRESGANGLINIEN 1981

ZST: RHEINBR.-SPEYER NÖRD

LAND: RHEINLAND-PFALZ
 STRASSE: A 61
 KM: 379.9
 NETZKNOTEN: 6616 092
 6616 009

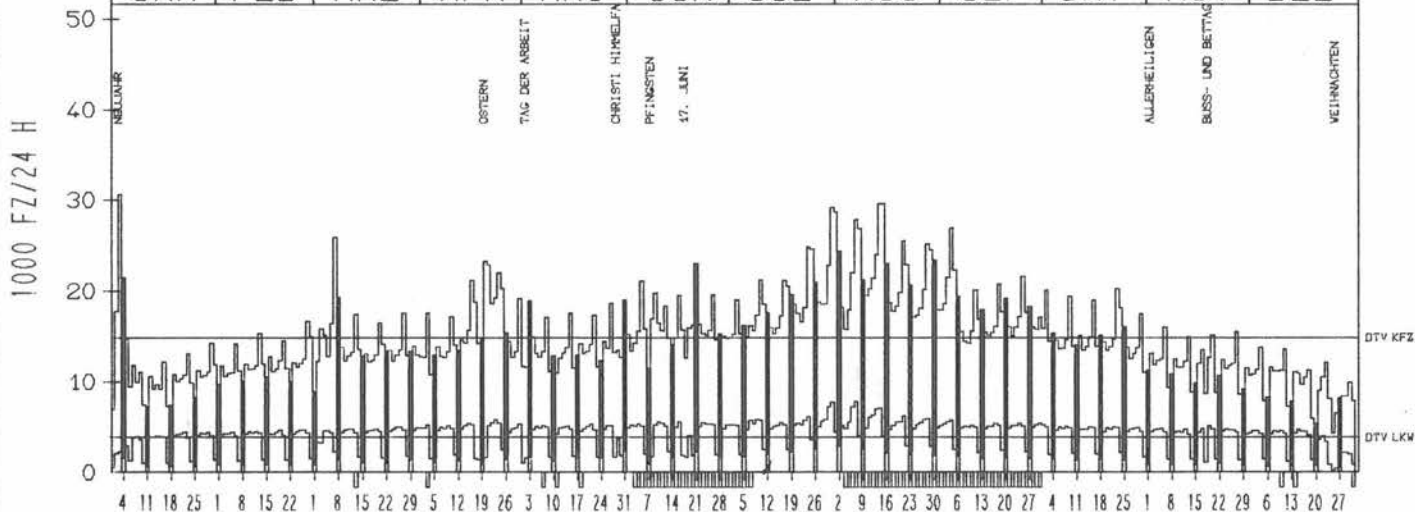
NR.: 6616 7 119

RICHTUNG NÖRD


DTV KFZ 14851
 DTV LKW 3810 = 25,66 %
 MAX WERKTAG 25883 SA 7. 3.
 MAX FER-WKTAG 30554 SA 3. 1.
 MAX SO+FEITAG 24298 SO 2. 8.

TÄGLICHE VERKEHRSMENGE

JAN	FEB	MRZ	APR	MAI	JUN	JUL	AUG	SEP	OKT	NOV	DEZ
-----	-----	-----	-----	-----	-----	-----	-----	-----	-----	-----	-----



VERKEHRSMENGEN 15-19 UHR

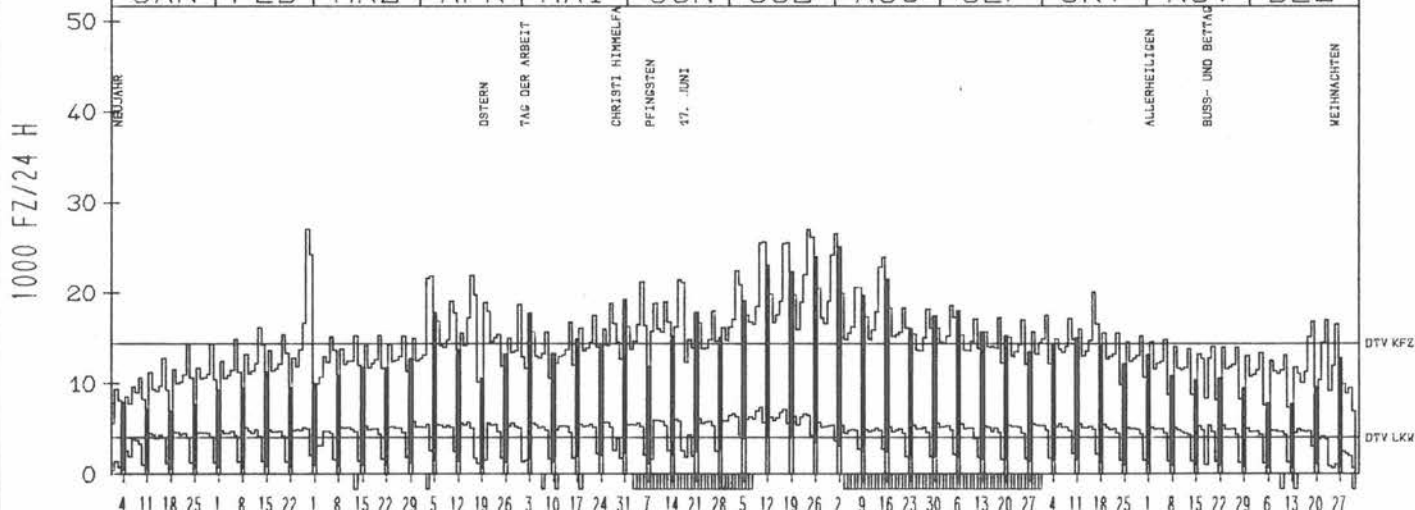


RICHTUNG SÜED


DTV KFZ 14445
 DTV LKW 4014 = 27,79 %
 MAX WERKTAG 27110 FR 27. 2.
 MAX FER-WKTAG 27125 FR 24. 7.
 MAX SO+FEITAG 25120 SO 2. 8.

TÄGLICHE VERKEHRSMENGE

JAN	FEB	MRZ	APR	MAI	JUN	JUL	AUG	SEP	OKT	NOV	DEZ
-----	-----	-----	-----	-----	-----	-----	-----	-----	-----	-----	-----



VERKEHRSMENGEN 15-19 UHR



JAHRESGANGLINIEN 1981

ZST: ALBIG

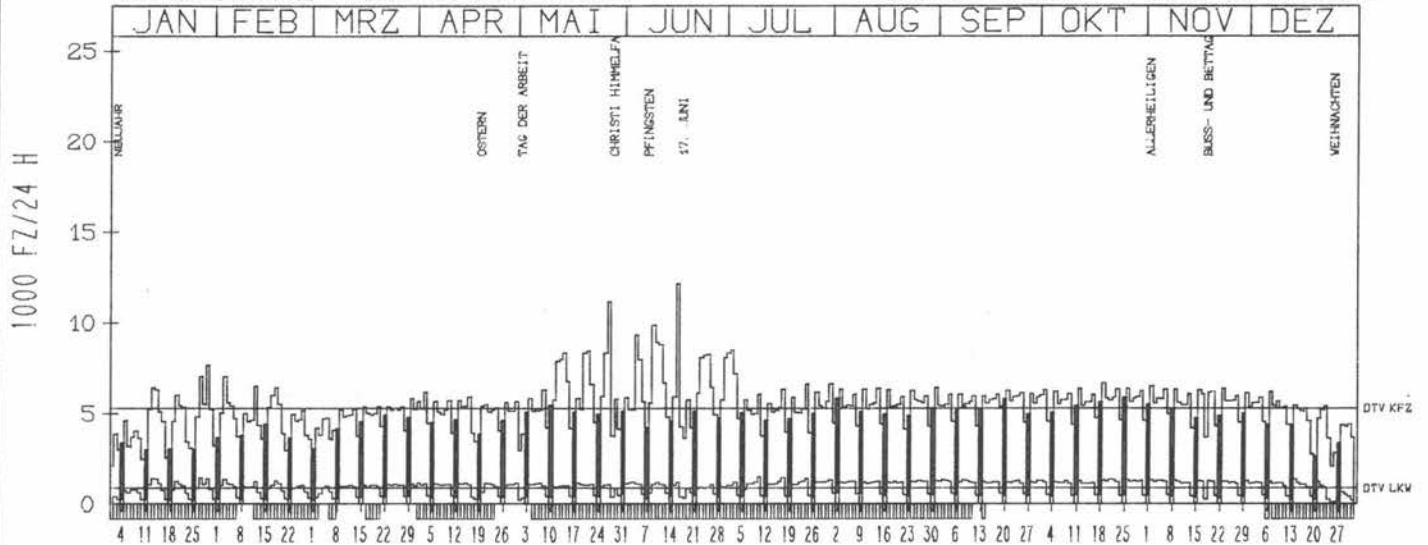
NR.: 6214 7 100

LAND: RHEINLAND-PFALZ
STRASSE: A 63
KM: 8.4
NETZKNOTEN:

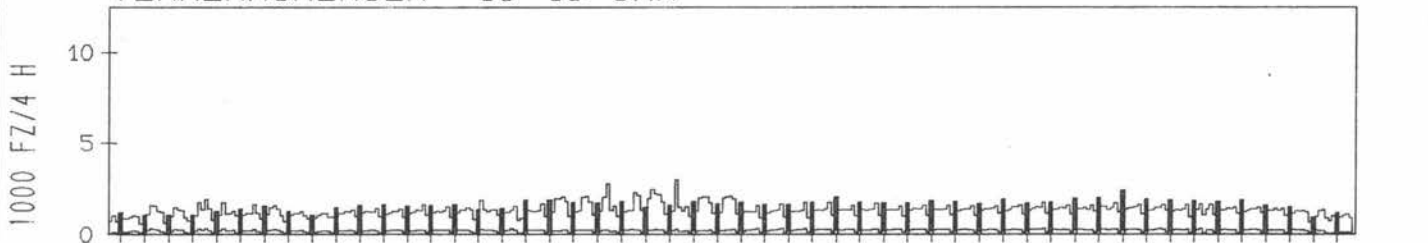
RICHTUNG NÖRD

DTV KFZ 5307
DTV LKW 887 = 16.71 %
MAX WERKTAG 6681 MO 19.10.
MAX FER-WKTAG 6374 MO 12.10.
MAX SO+FEITAG 5862 SO 25.10.

TÄGLICHE VERKEHRSMENGE



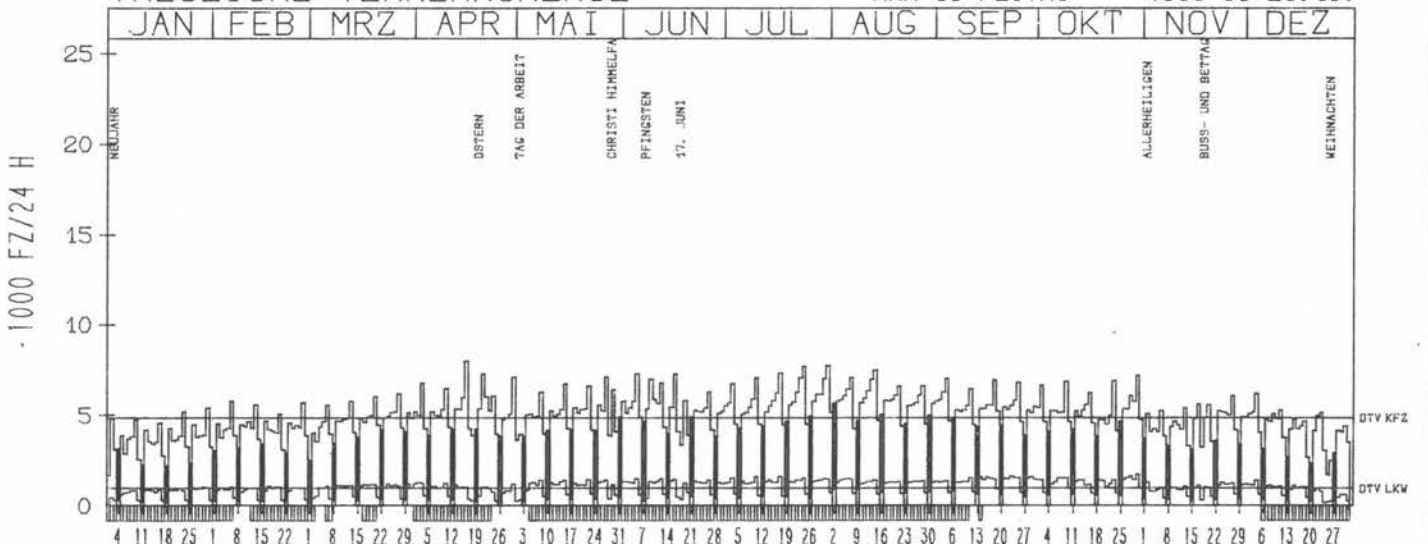
VERKEHRSMENGEN 15-19 UHR



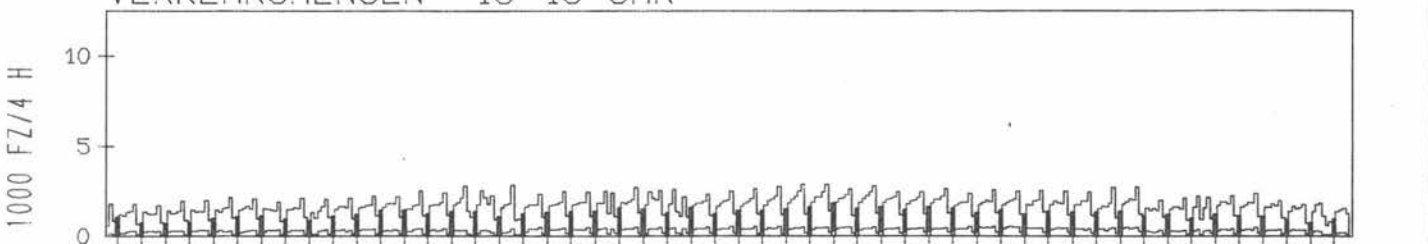
RICHTUNG SÜED

DTV KFZ 4909
DTV LKW 965 = 19.66 %
MAX WERKTAG 7212 FR 30.10.
MAX FER-WKTAG 6457 FR 11. 9.
MAX SO+FEITAG 4695 SO 25.10.

TÄGLICHE VERKEHRSMENGE



VERKEHRSMENGEN 15-19 UHR



JAHRESGANGLINIEN 1981

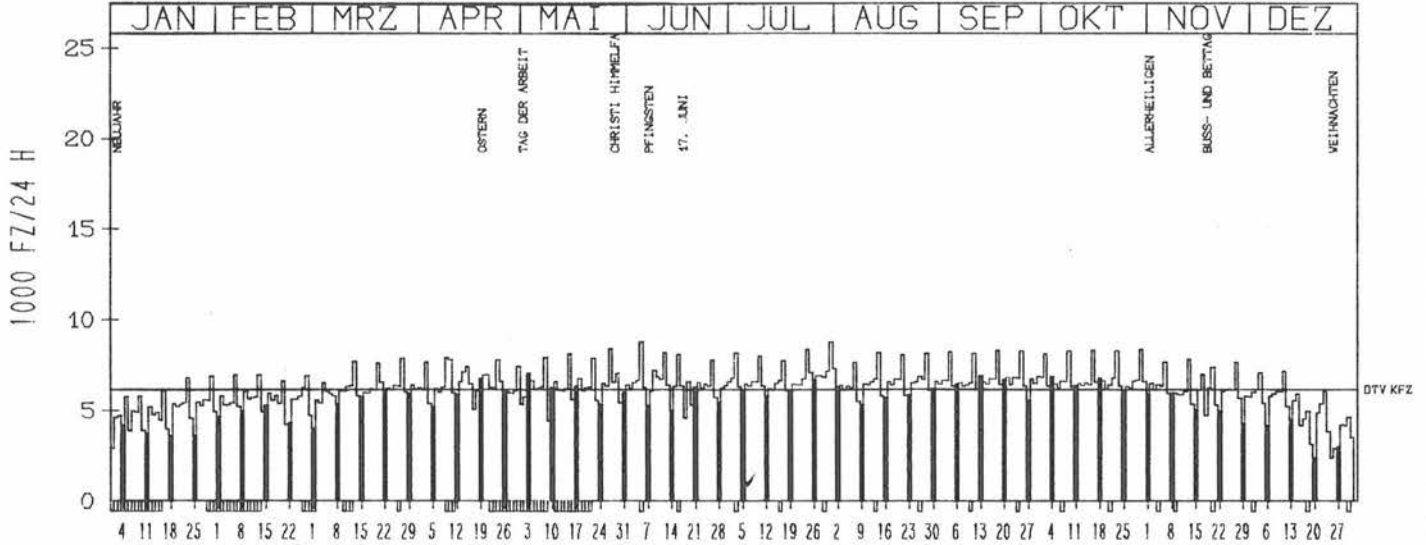
ZST: KANDEL 2
 NR.: 6915 4 871

LAND: RHEINLAND-PFALZ
 STRASSE: A 65
 KM: 84.0
 NETZKNOTEN: 6815 032
 6915 055

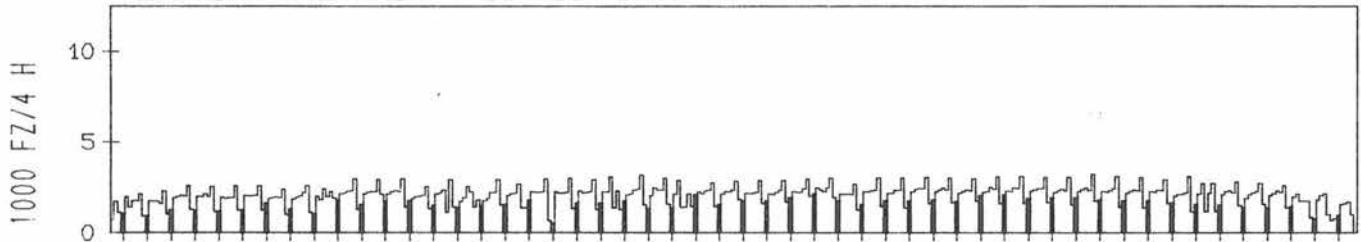
RICHTUNG NÖRD

DTV KFZ 6150
 MAX WERKTAG 8421 MI 27. 5.
 MAX FER-WKTAG 8810 FR 31. 7.
 MAX SO+FEITAG 6949 MO 20. 4.

TAEGLICHE VERKEHRSMENGE



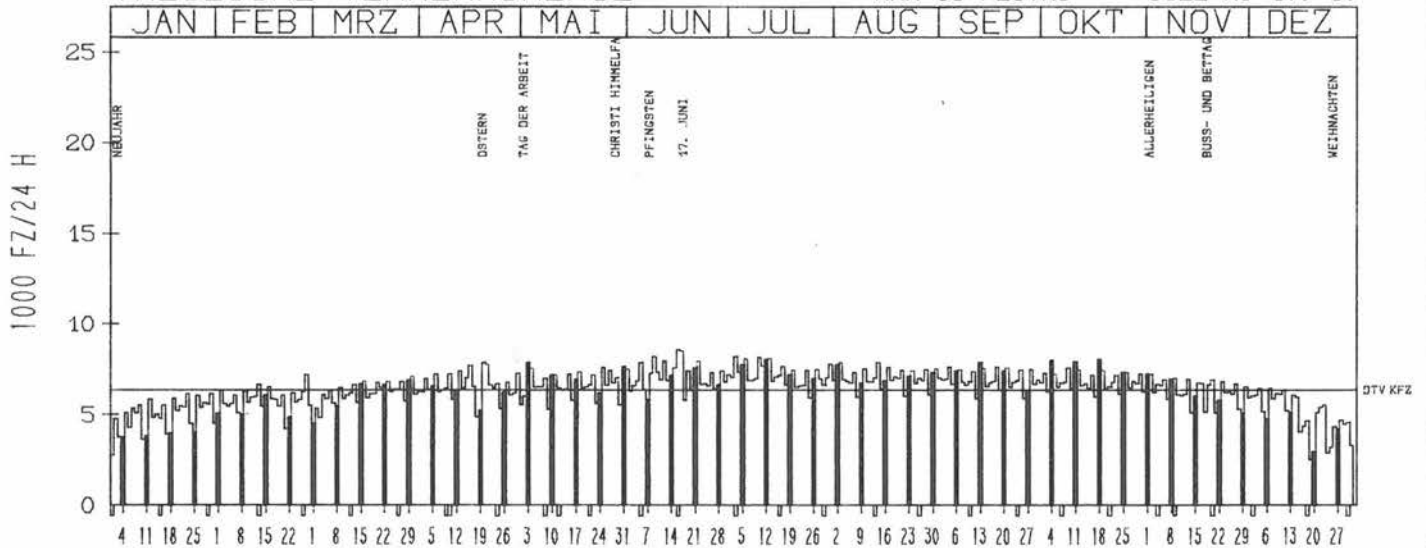
VERKEHRSMENGEN 15-19 UHR



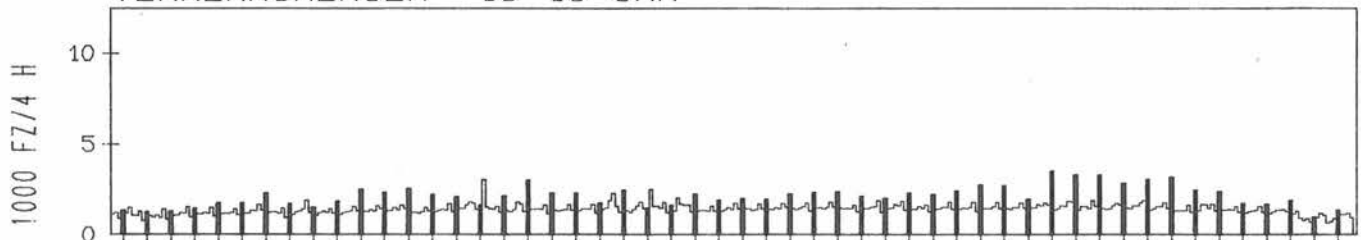
RICHTUNG SÜED

DTV KFZ 6401
 MAX WERKTAG 7954 FR 12. 6.
 MAX FER-WKTAG 8207 DI 9. 6.
 MAX SO+FEITAG 8522 MI 17. 6.

TAEGLICHE VERKEHRSMENGE



VERKEHRSMENGEN 15-19 UHR



JAHRESGANGLINIEN 1981

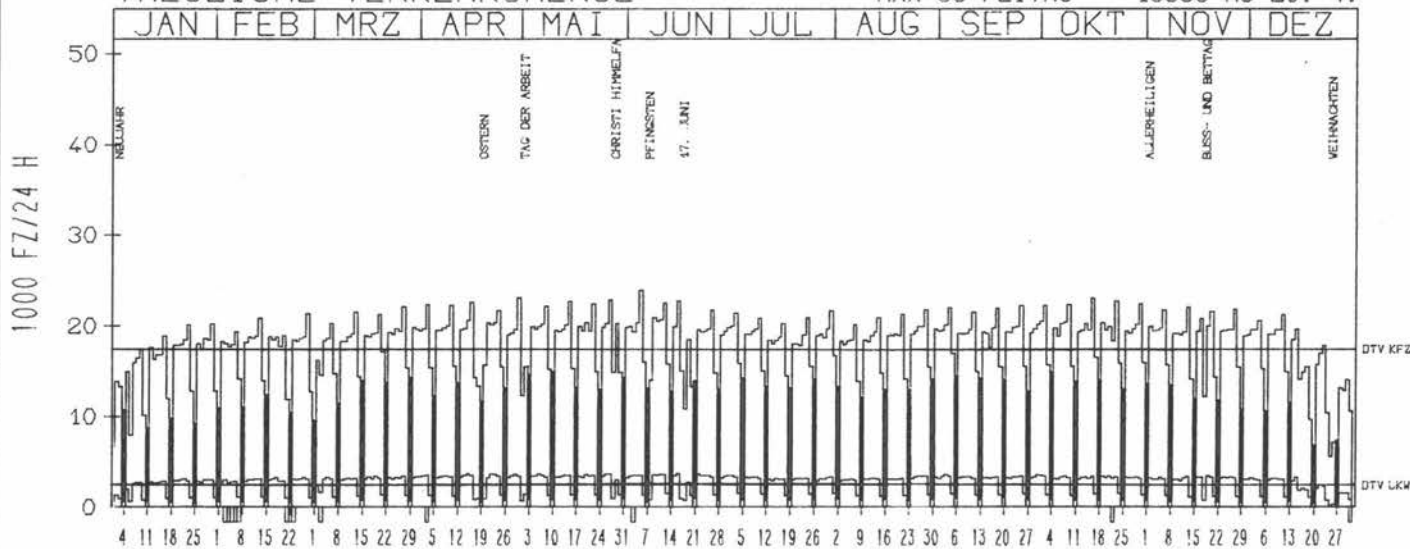
ZST: RHEINBRUECKE WÖERTH
 NR.: 6915 7 748 (7048)

LAND: RHEINLAND-PFALZ
 STRASSE: A 65
 KM:
 NETZKNOTEN: 6915 089
 6915 001


RICHTUNG NÖRD

DTV KFZ 17432
 DTV LKW 2456 = 14.09 %
 MAX WERKTAG 23090 DO 30. 4.
 MAX FER-WKTAG 23880 FR 5. 6.
 MAX SO+FEITAG 15636 MO 20. 4.

TAEGLICHE VERKEHRSMENGE



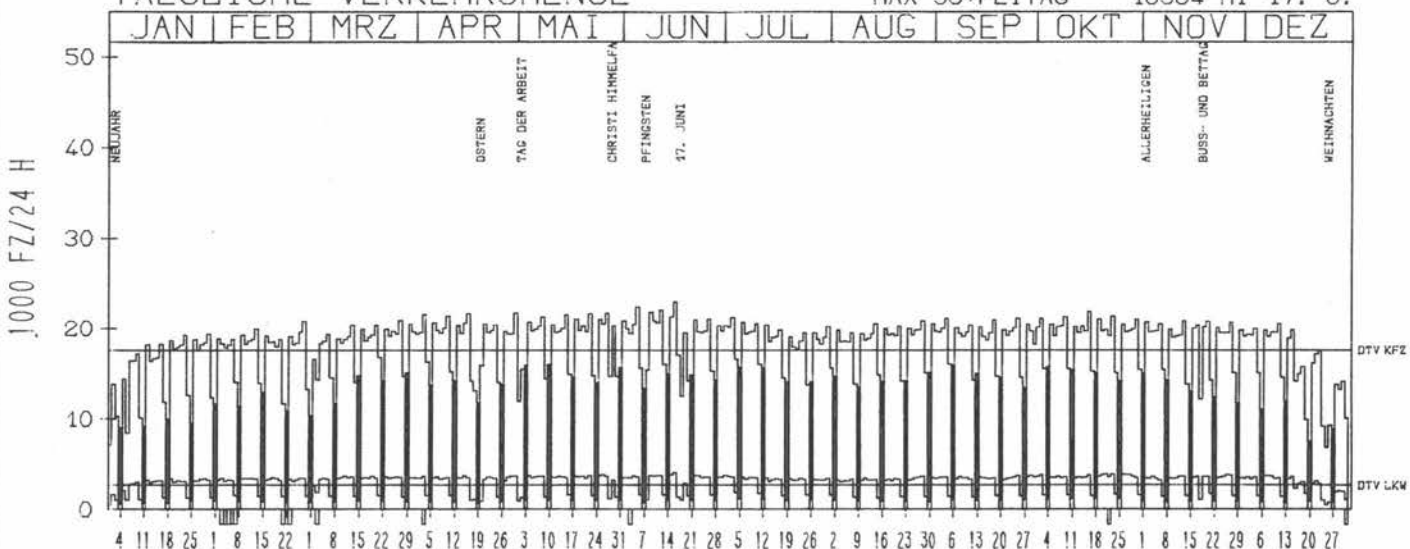
VERKEHRSMENGEN 15-19 UHR



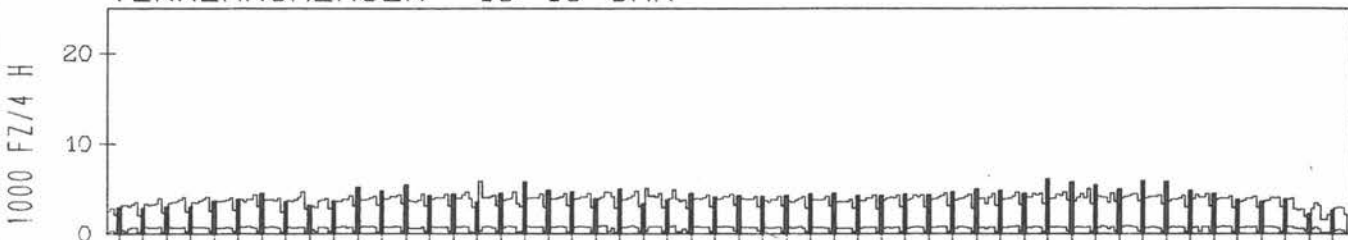
RICHTUNG SÜED

DTV KFZ 17580
 DTV LKW 2730 = 15.53 %
 MAX WERKTAG 23007 Di 16. G.
 MAX FER-WKTAG 22391 FR 5. G.
 MAX SO+FEITAG 16984 MI 17. G.

TAEGLICHE VERKEHRSMENGE



VERKEHRSMENGEN 15-19 UHR



JAHRESGANGLINIEN 1981

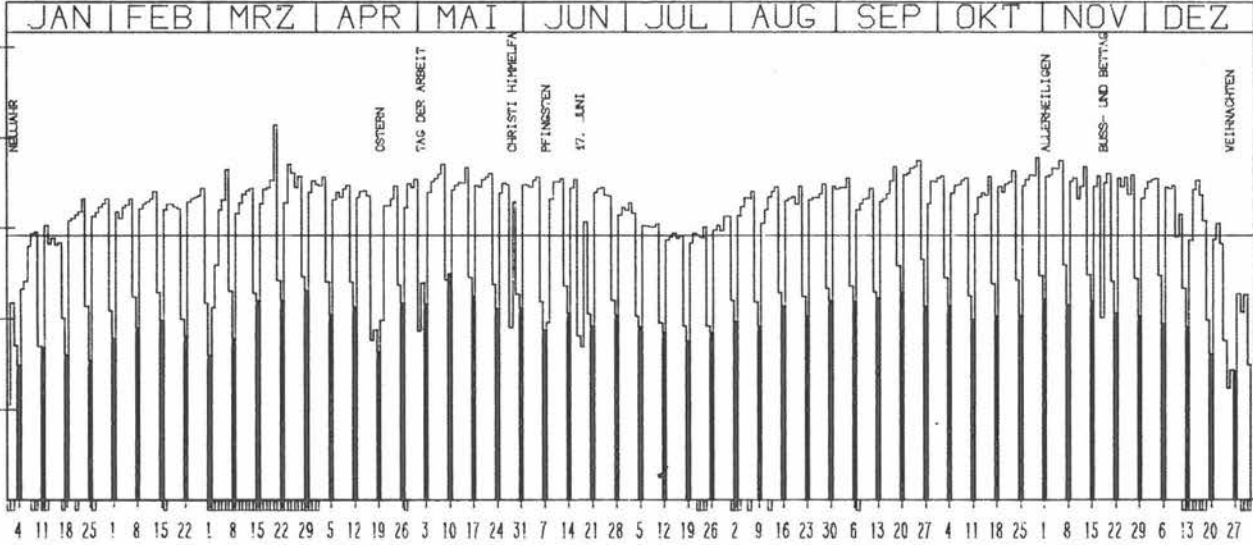
ZST: FRANKFURT MIQUELALLEE
NR.: 5817 6 912 (0912)

LAND: HESSEN
STRASSE: A 66
KM: 106.1
NETZKNOTEN:

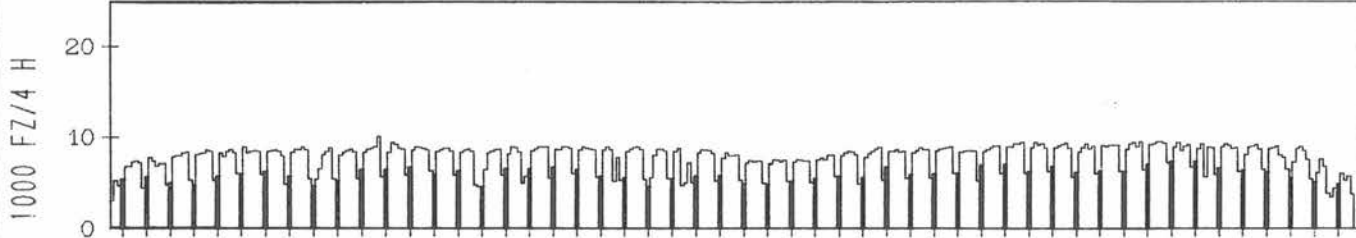
RICHTUNG OST

DTV KFZ 29153
MAX WERKTAG 37757 FR 30. 10.
MAX FER-WKTAG 35627 FR 16. 10.
MAX SO+FEITAG 24869 SO 10. 5.

TAEGLICHE VERKEHRSMENGE



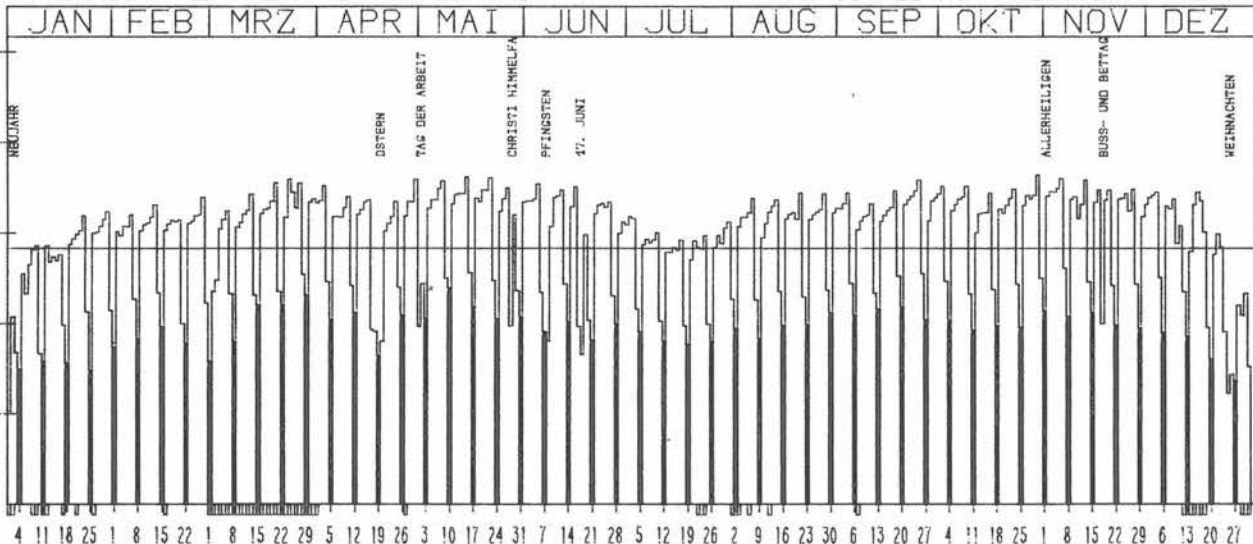
VERKEHRSMENGEN 15-19 UHR



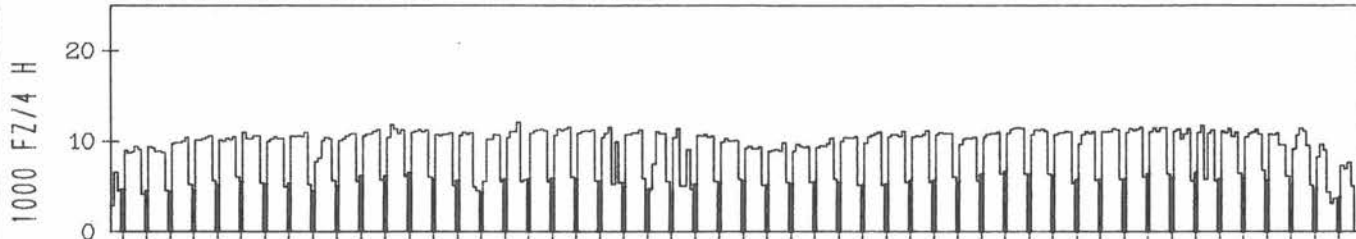
RICHTUNG WEST

DTV KFZ 28373
MAX WERKTAG 36377 FR 30. 10.
MAX FER-WKTAG 34438 FR 16. 10.
MAX SO+FEITAG 23915 SO 10. 5.

TAEGLICHE VERKEHRSMENGE



VERKEHRSMENGEN 15-19 UHR



JAHRESGANGLINIEN 1981

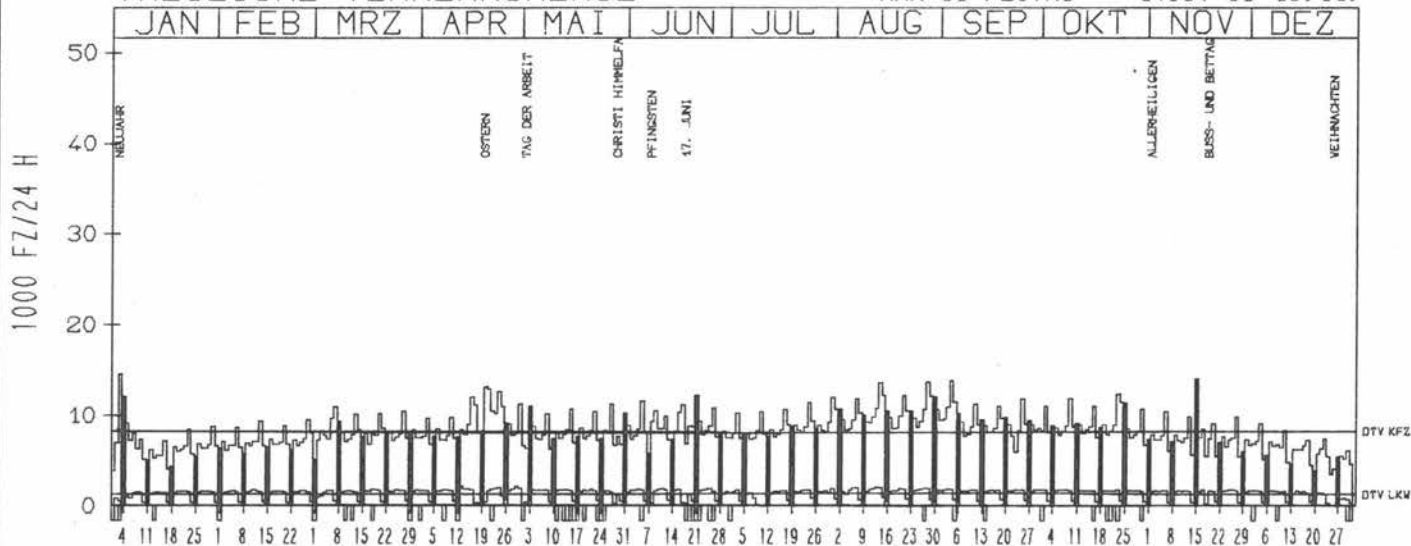
ZST: AD MÖENCHHÖF
 NR.: 5916 6 853 (0853)

LAND: HESSEN
 STRASSE: A 67
 KM: 1.6
 NETZKNOTEN: 5916 003
 6016 031

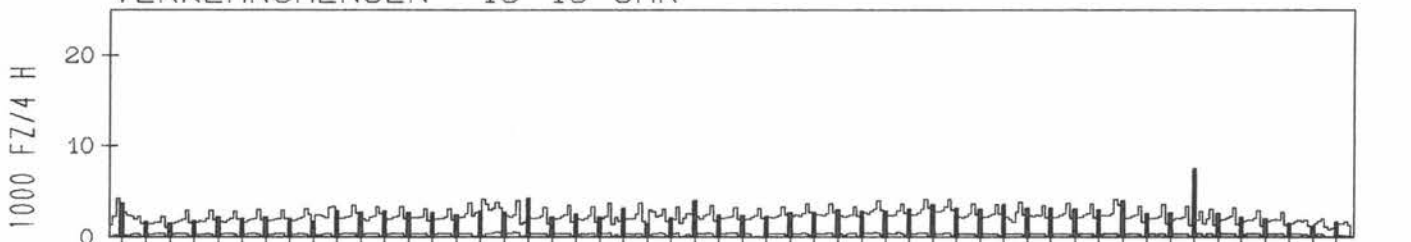
RICHTUNG NÖRD

DTV KFZ 8254
 DTV LKW 1232 = 14.93 %
 MAX WERKTAG 11818 FR 25. 9.
 MAX FER-WKTAG 13823 FR 4. 9.
 MAX SO+FEITAG 14007 SO 15. 11.

TAEGLICHE VERKEHRSMENGE



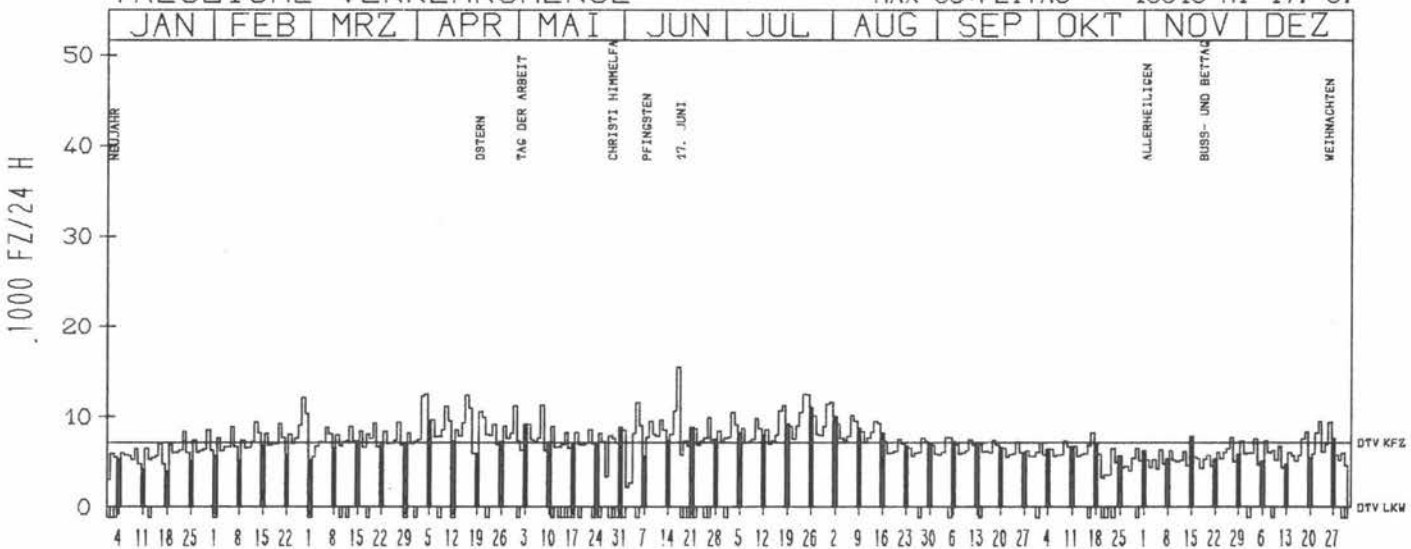
VERKEHRSMENGEN 15-19 UHR



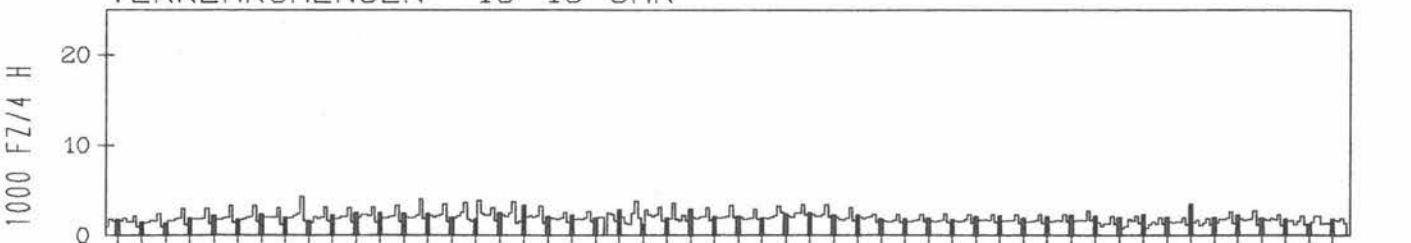
RICHTUNG SUED

DTV KFZ 7203
 DTV LKW 0 = 0.00 %
 MAX WERKTAG 12507 SA 4. 4.
 MAX FER-WKTAG 12515 FR 24. 7.
 MAX SO+FEITAG 15516 MI 17. 6.

TAEGLICHE VERKEHRSMENGE



VERKEHRSMENGEN 15-19 UHR



JAHRESGANGLINIEN 1981

ZST: RUESSELSHEIM OST
 NR.: 6016 6 931 (0931)

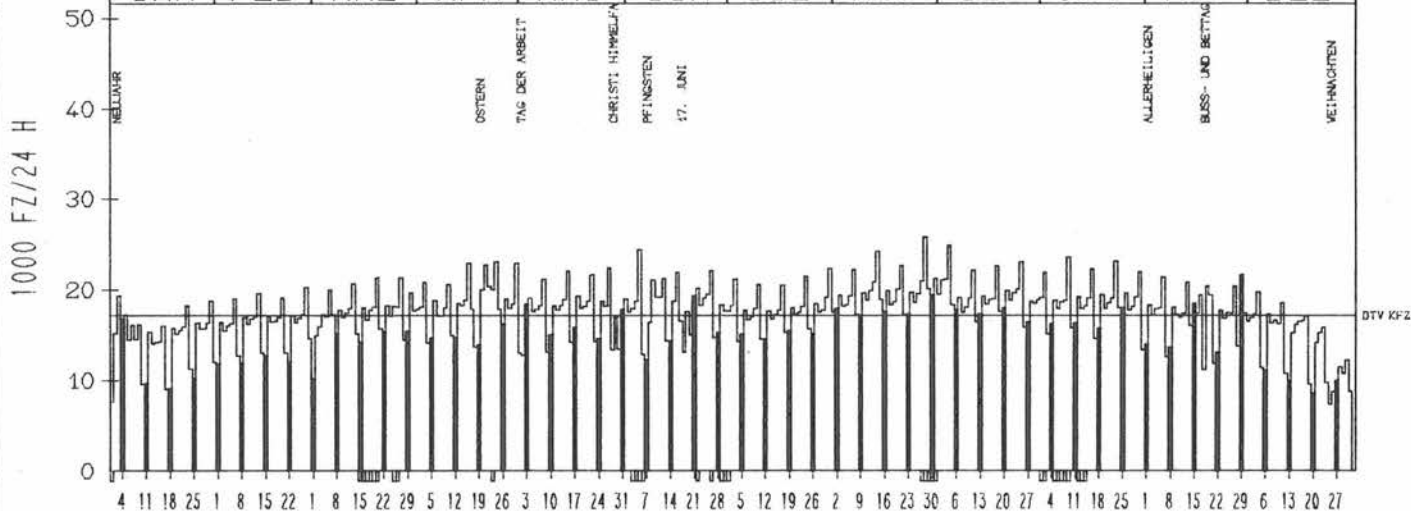
LAND: HESSEN
 STRASSE: A 67
 KM: 3.1
 NETZKNOTEN: 5916 003
 6016 031

RICHTUNG NORD

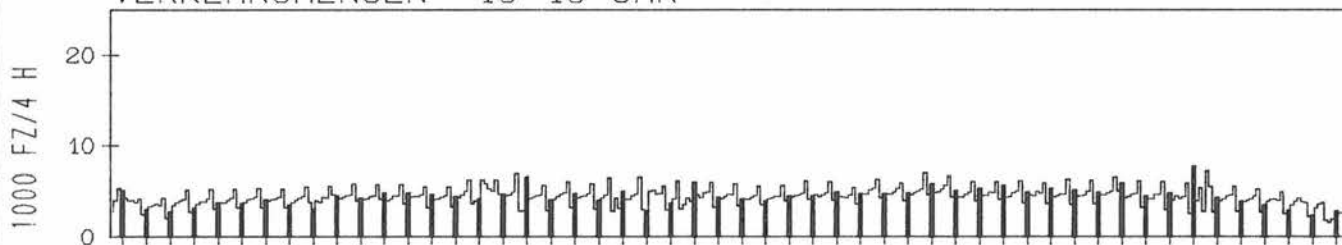
DTV KFZ 17206
 MAX WERKTAG 23126 FR 23. 10.
 MAX FER-WKTAG 24923 FR 4. 9.
 MAX SO+FEITAG 21644 SO 29. 11.

TAEGLICHE VERKEHRSMENGE

JAN	FEB	MRZ	APR	MAI	JUN	JUL	AUG	SEP	OKT	NOV	DEZ
-----	-----	-----	-----	-----	-----	-----	-----	-----	-----	-----	-----



VERKEHRSMENGEN 15-19 UHR

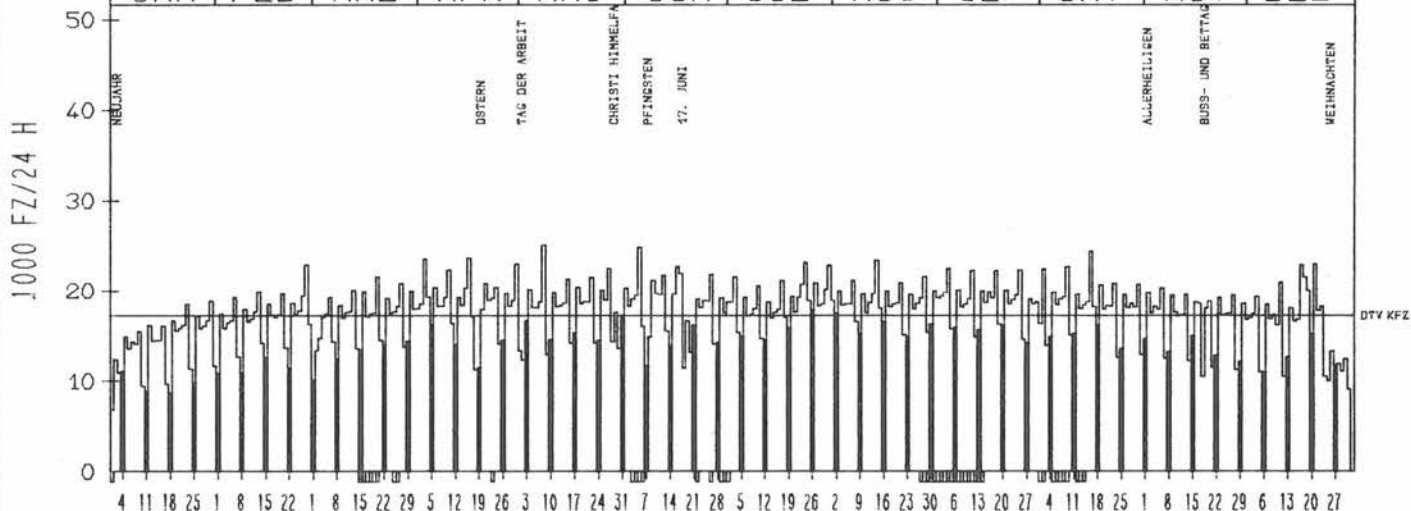


RICHTUNG SUED

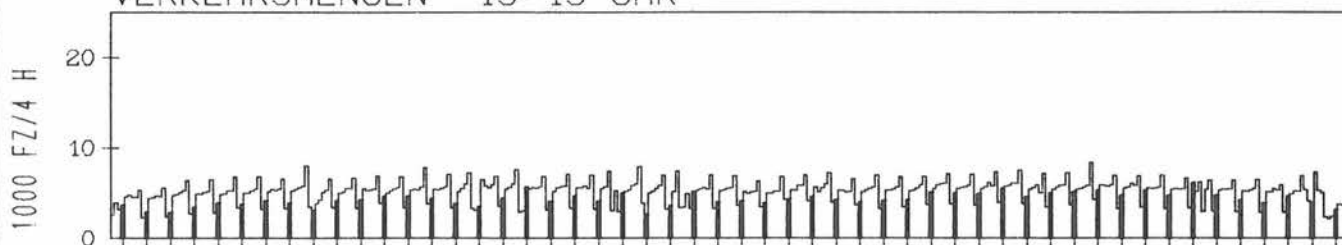
DTV KFZ 17253
 MAX WERKTAG 25134 FR 8. 5.
 MAX FER-WKTAG 24471 FR 16. 10.
 MAX SO+FEITAG 21973 MI 17. 6.

TAEGLICHE VERKEHRSMENGE

JAN	FEB	MRZ	APR	MAI	JUN	JUL	AUG	SEP	OKT	NOV	DEZ
-----	-----	-----	-----	-----	-----	-----	-----	-----	-----	-----	-----



VERKEHRSMENGEN 15-19 UHR



JAHRESGANGLINIEN 1981

ZST: AD BAYREUTH WEST
NR.: 5935 9 053

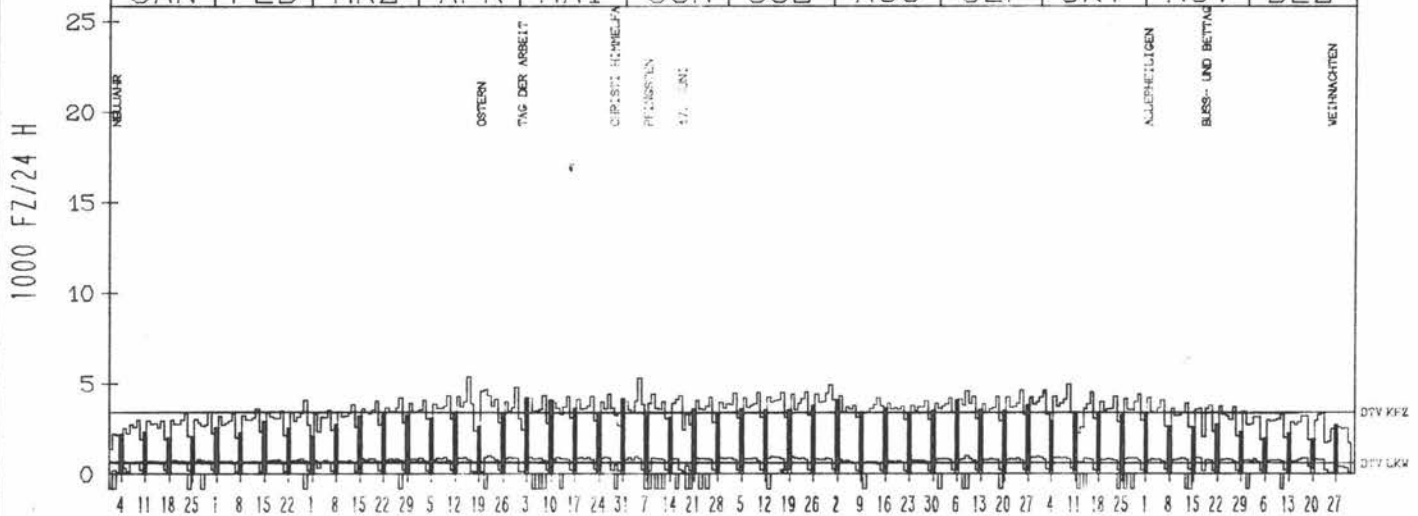
LAND: BAYERN
STRASSE: A 70
KM: 82.4
NETZKNOTEN: 5934 025
5935 011

RICHTUNG SUED

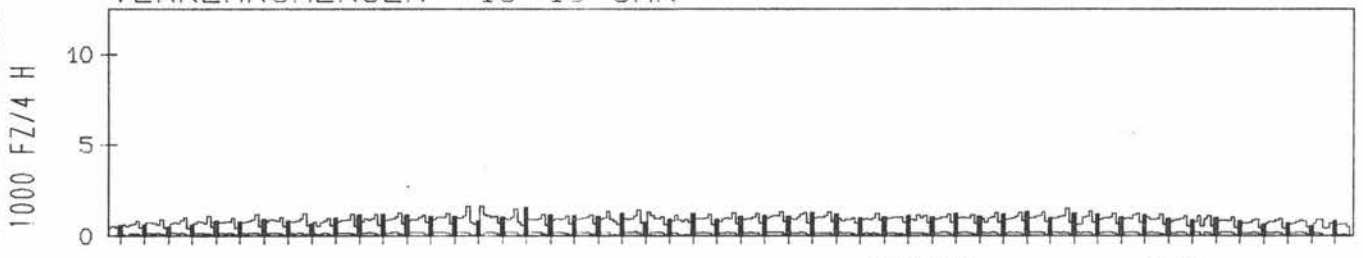
DTV KFZ 3409
DTV LKW 586 = 17.18 %
MAX WERKTAG 4980 FR 9.10.
MAX FER-WKTAG 5380 DO 16.4.
MAX SO+FEITAG 4592 MO 20.4.

TAEGLICHE VERKEHRSMENGE

JAN | FEB | MRZ | APR | MAI | JUN | JUL | AUG | SEP | OKT | NOV | DEZ



VERKEHRSMENGEN 15-19 UHR

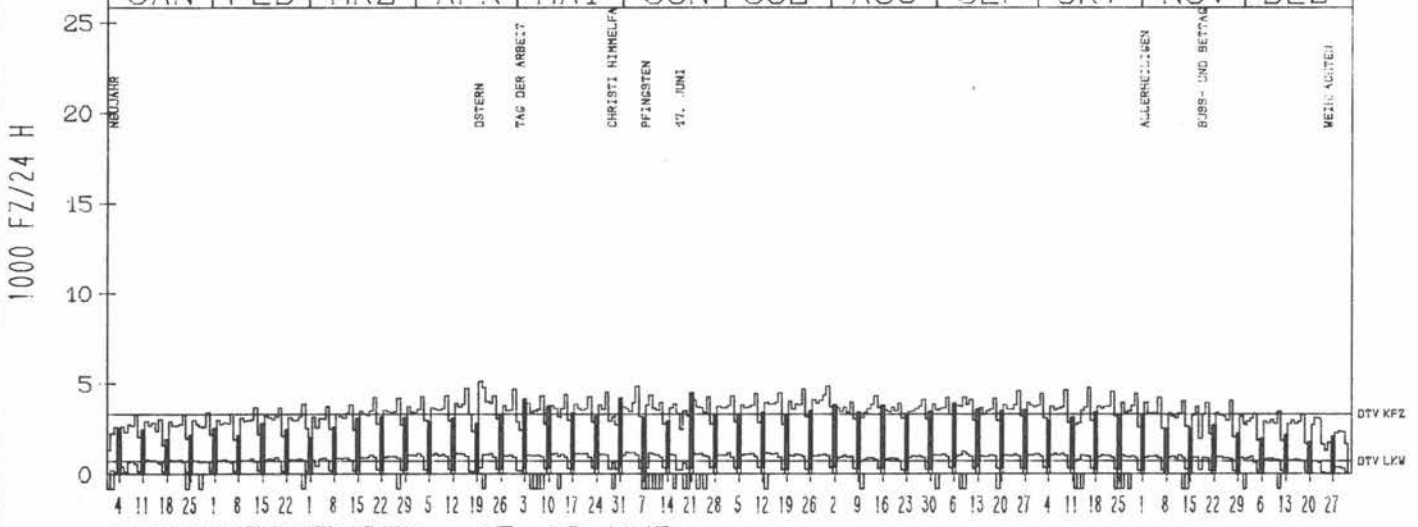


RICHTUNG NORD

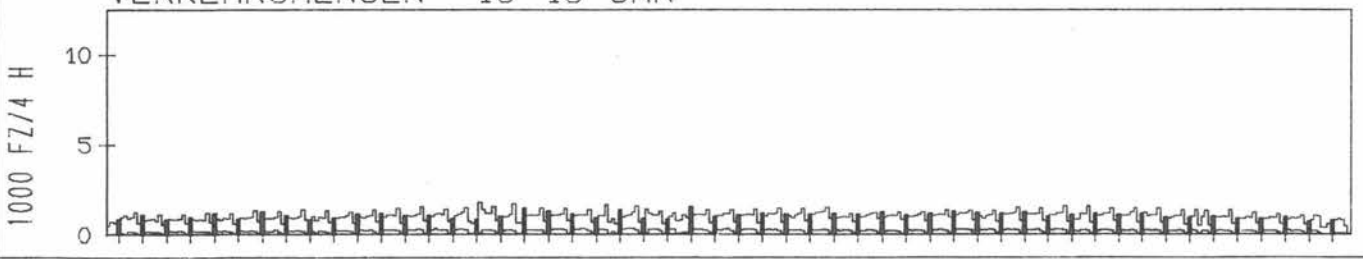
DTV KFZ 3334
DTV LKW 712 = 21.36 %
MAX WERKTAG 4792 FR 16.10.
MAX FER-WKTAG 4892 FR 31.7.
MAX SO+FEITAG 5140 MO 20.4.

TAEGLICHE VERKEHRSMENGE

JAN | FEB | MRZ | APR | MAI | JUN | JUL | AUG | SEP | OKT | NOV | DEZ



VERKEHRSMENGEN 15-19 UHR



JAHRESGANGLINIEN 1981

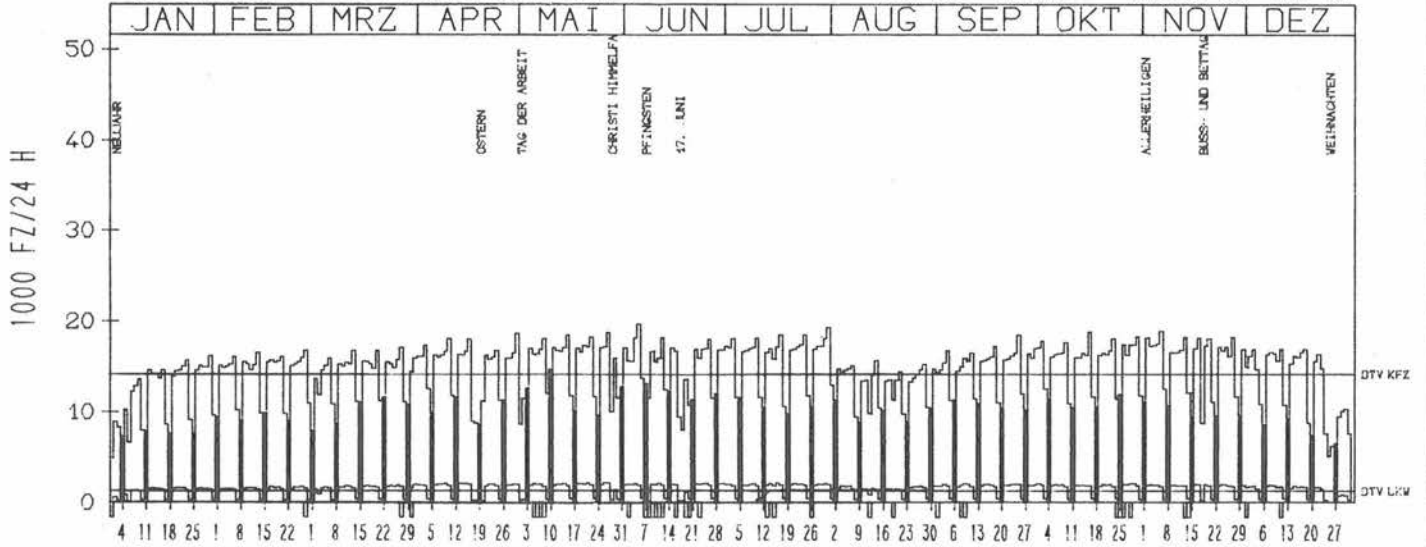
ZST: AK ERLANGEN NÖRD
 NR.: 6431 9 952 (9052)

LAND: BAYERN
 STRASSE: A 73
 KM: 32.2
 NETZKNOTEN: 6431 028
 6431 008

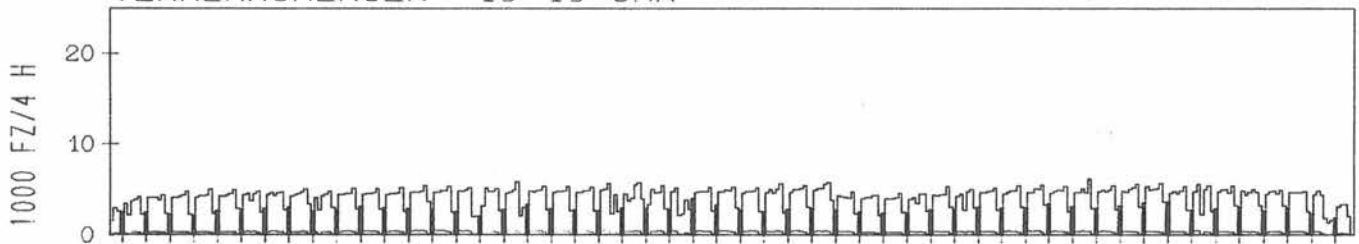
RICHTUNG NÖRD

DTV KFZ 14152
 DTV LKW 1304 = 9.22 %
 MAX WERKTAG 18944 FR 6.11.
 MAX FER-WKTAG 19704 FR 5.6.
 MAX SO+FEITAG 14692 SO 10.5.

TAEGLICHE VERKEHRSMENGE



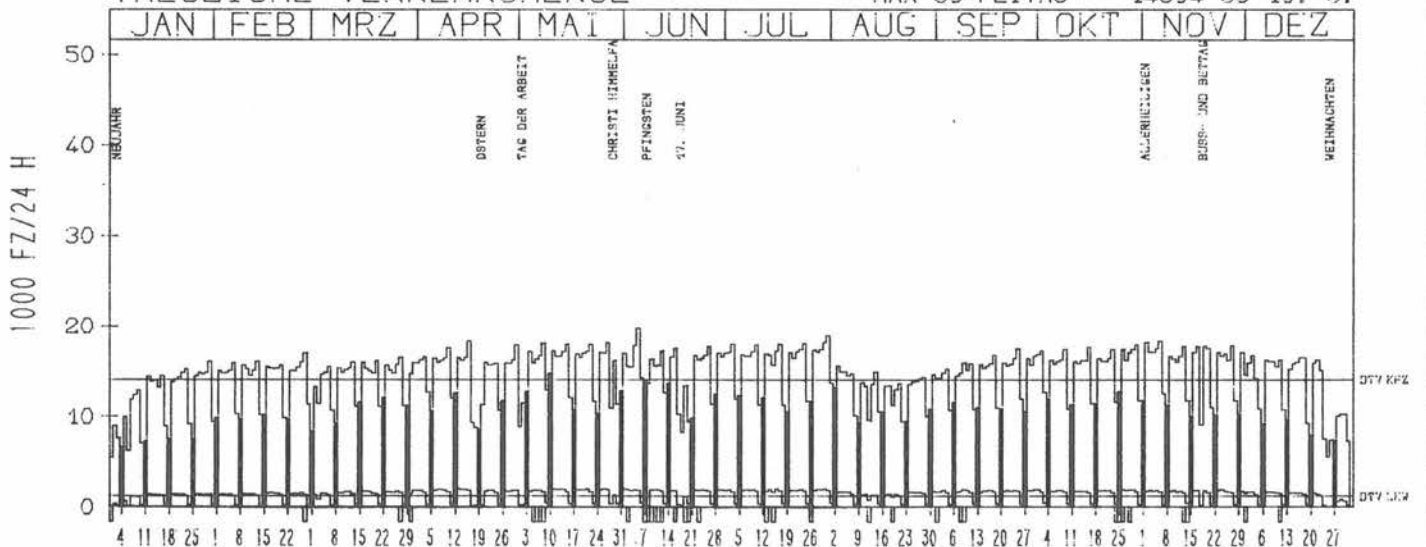
VERKEHRSMENGEN 15-19 UHR



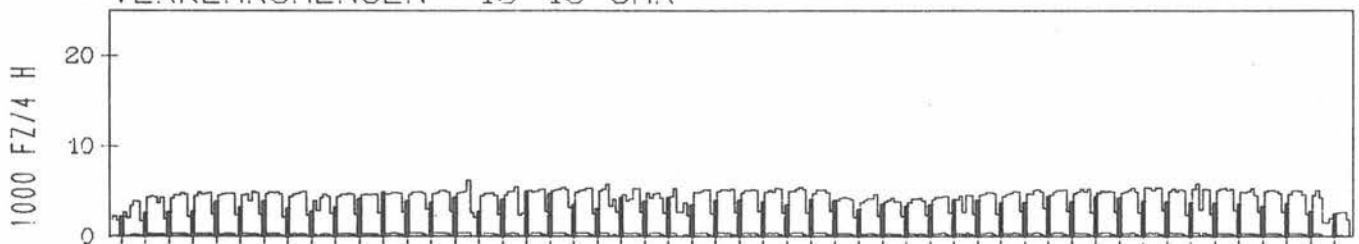
RICHTUNG SUED

DTV KFZ 14141
 DTV LKW 1216 = 8.60 %
 MAX WERKTAG 18312 FR 6.11.
 MAX FER-WKTAG 19740 FR 5.6.
 MAX SO+FEITAG 14804 SO 10.5.

TAEGLICHE VERKEHRSMENGE



VERKEHRSMENGEN 15-19 UHR



JAHRESGANGLINIEN 1981

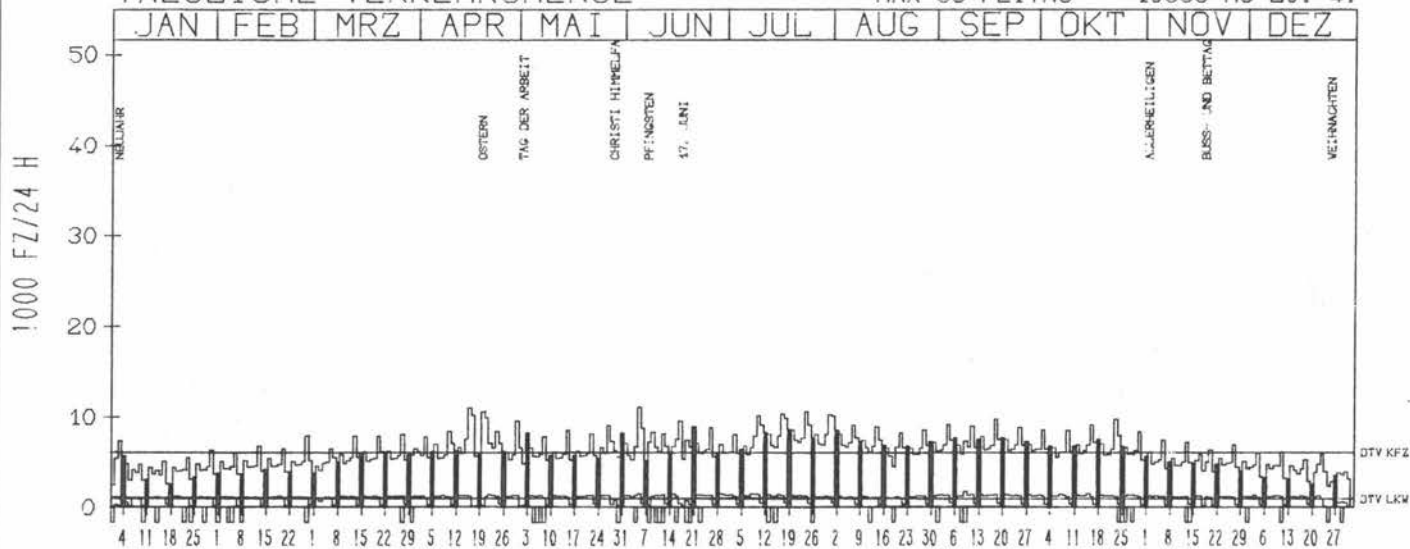
ZST: WUERZBURG SUED
 NR.: 6224 9 035 (9053)

LAND: BAYERN
 STRASSE: A 81
 KM: 83.9
 NETZKNOTEN: 6224 219
 6224 215

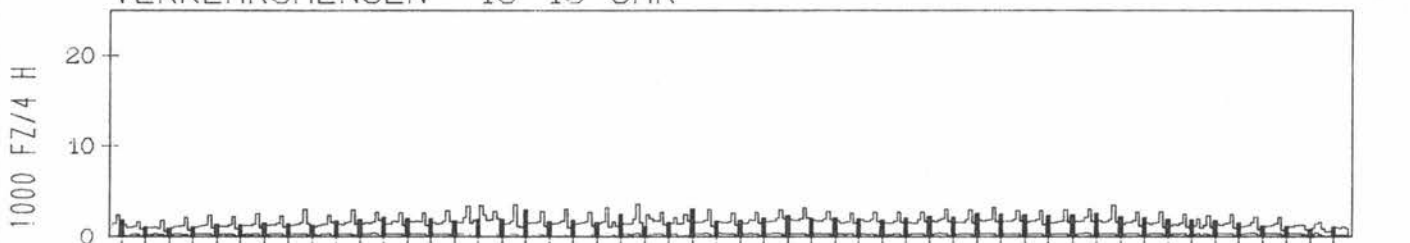
RICHTUNG NORD

DTV KFZ 6131
 DTV LKW 912 = 14.87 %
 MAX WERKTAG 9752 FR 18. 9.
 MAX FER-WKTAG 11088 FR 5. 6.
 MAX SO+FEITAG 10556 MO 20. 4.

TAEGLICHE VERKEHRSMENGE



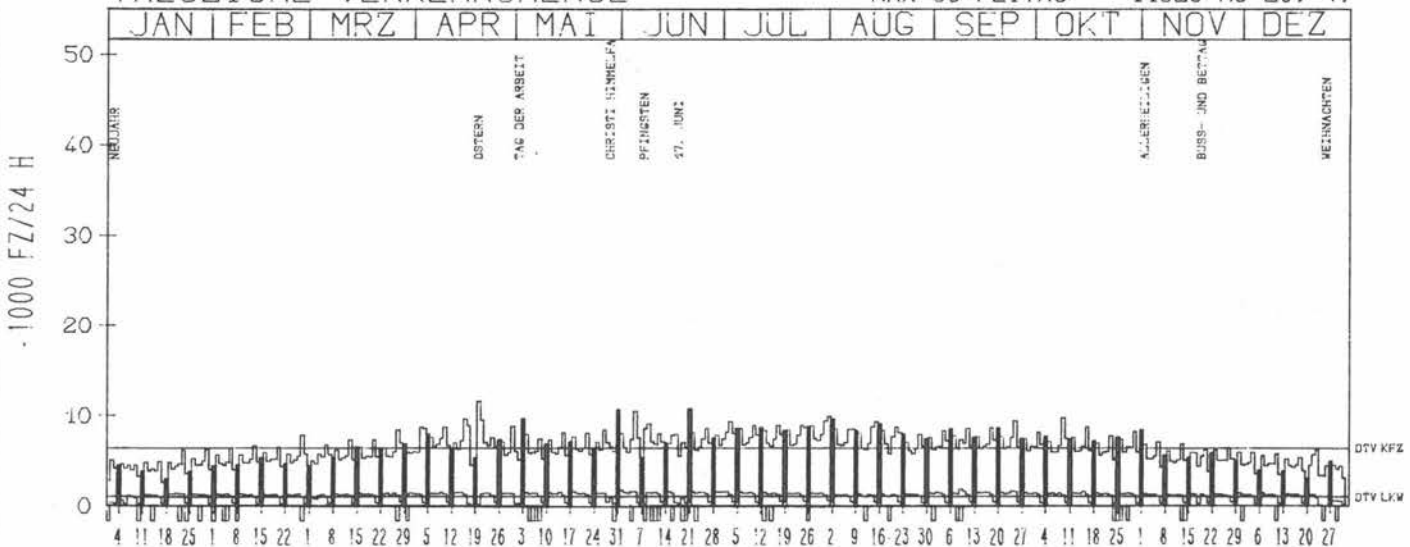
VERKEHRSMENGEN 15-19 UHR



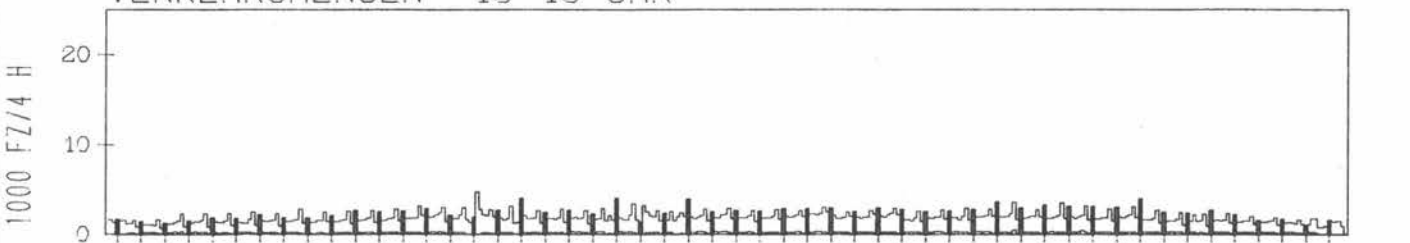
RICHTUNG SUED

DTV KFZ 6437
 DTV LKW 999 = 15.53 %
 MAX WERKTAG 9792 FR 9. 10.
 MAX FER-WKTAG 10492 FR 5. 6.
 MAX SO+FEITAG 11628 MO 20. 4.

TAEGLICHE VERKEHRSMENGE



VERKEHRSMENGEN 15-19 UHR



JAHRESGANGLINIEN 1981

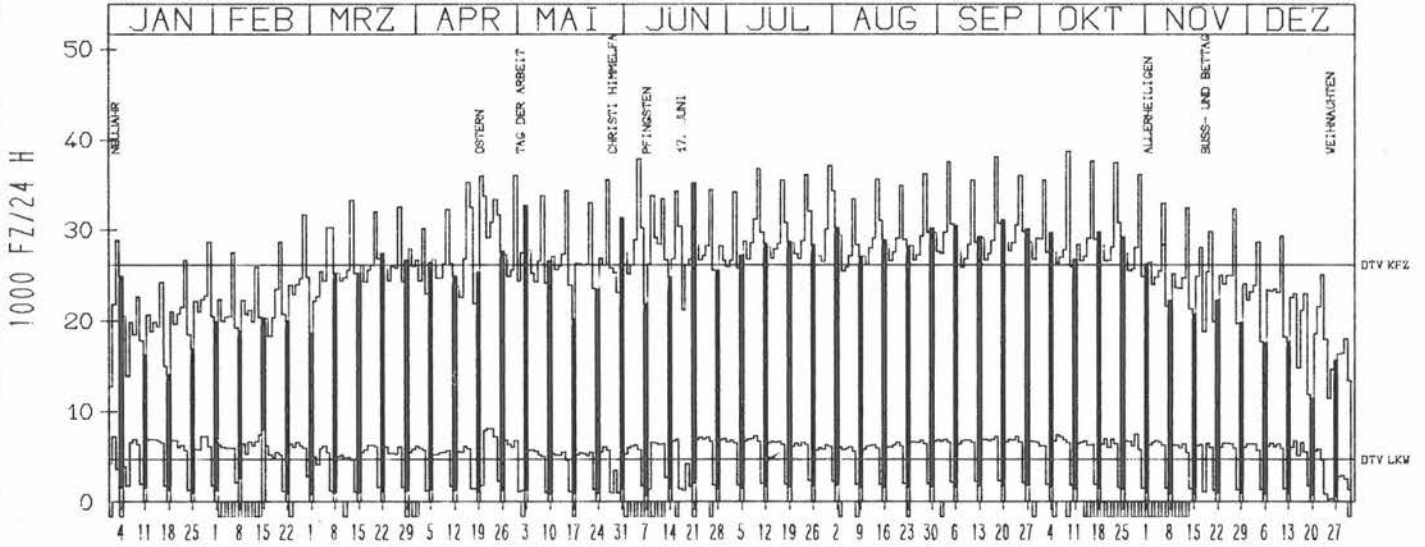
ZST: PLEIDELSHEIM
 NR.: 7021 8 086 (1086)

LAND: BADEN-WUERTTEMBERG
 STRASSE: A 81
 KM: 557.4
 NETZKNOTEN: 6921 001
 7021 039

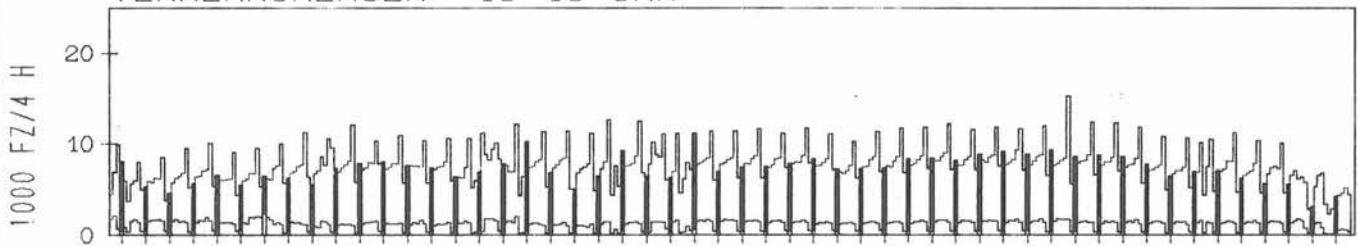
RICHTUNG NÖRD

DTV KFZ 26169
 DTV LKW 4709 = 17.99 %
 MAX WERKTAG 38094 FR 18. 9.
 MAX FER-WKTAG 37515 FR 4. 9.
 MAX SO+FEITAG 35889 MO 20. 4.

TAEGLICHE VERKEHRSMENGE



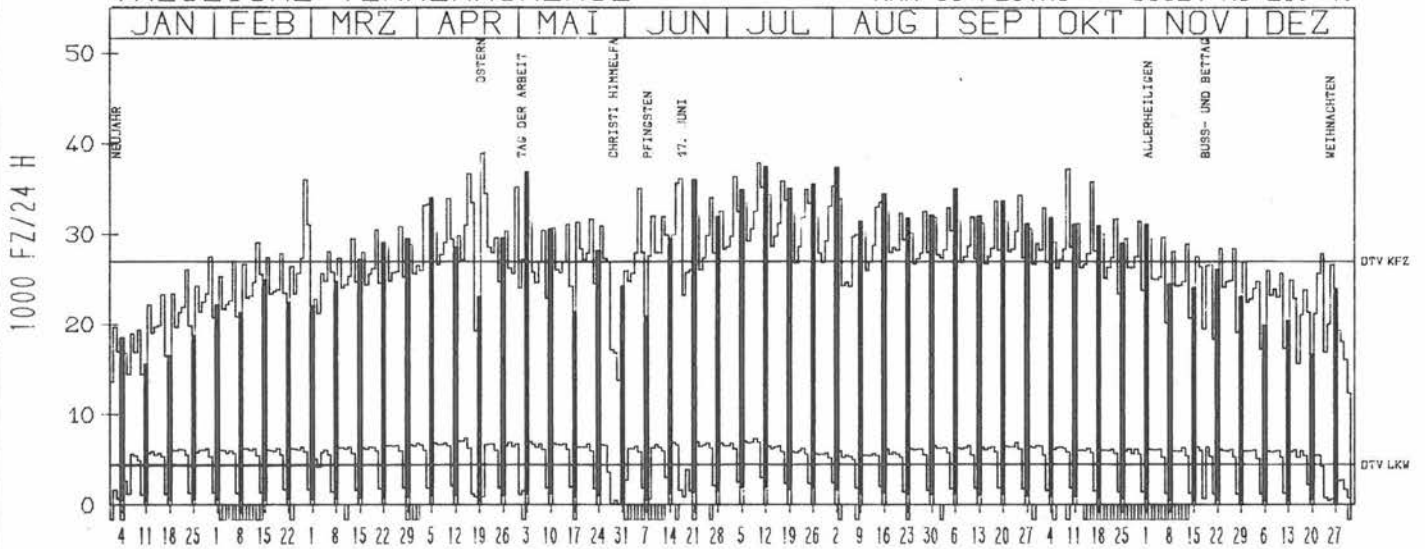
VERKEHRSMENGEN 15-19 UHR



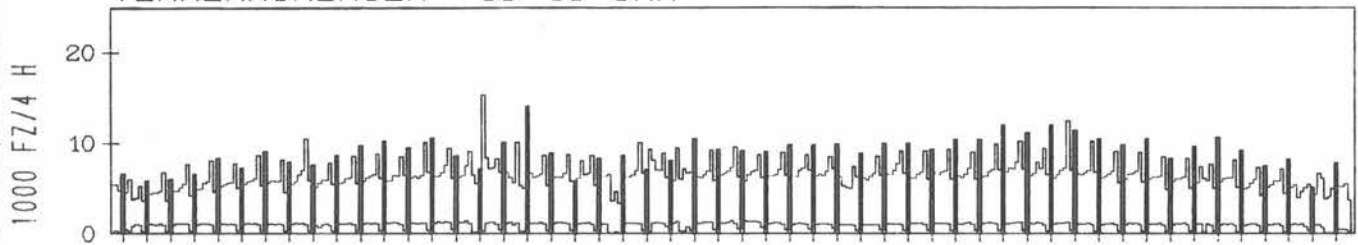
RICHTUNG SÜED

DTV KFZ 26986
 DTV LKW 4485 = 16.62 %
 MAX WERKTAG 36036 FR 27. 2.
 MAX FER-WKTAG 37808 FR 10. 7.
 MAX SO+FEITAG 38924 MO 20. 4.

TAEGLICHE VERKEHRSMENGE



VERKEHRSMENGEN 15-19 UHR



JAHRESGANGLINIEN 1981

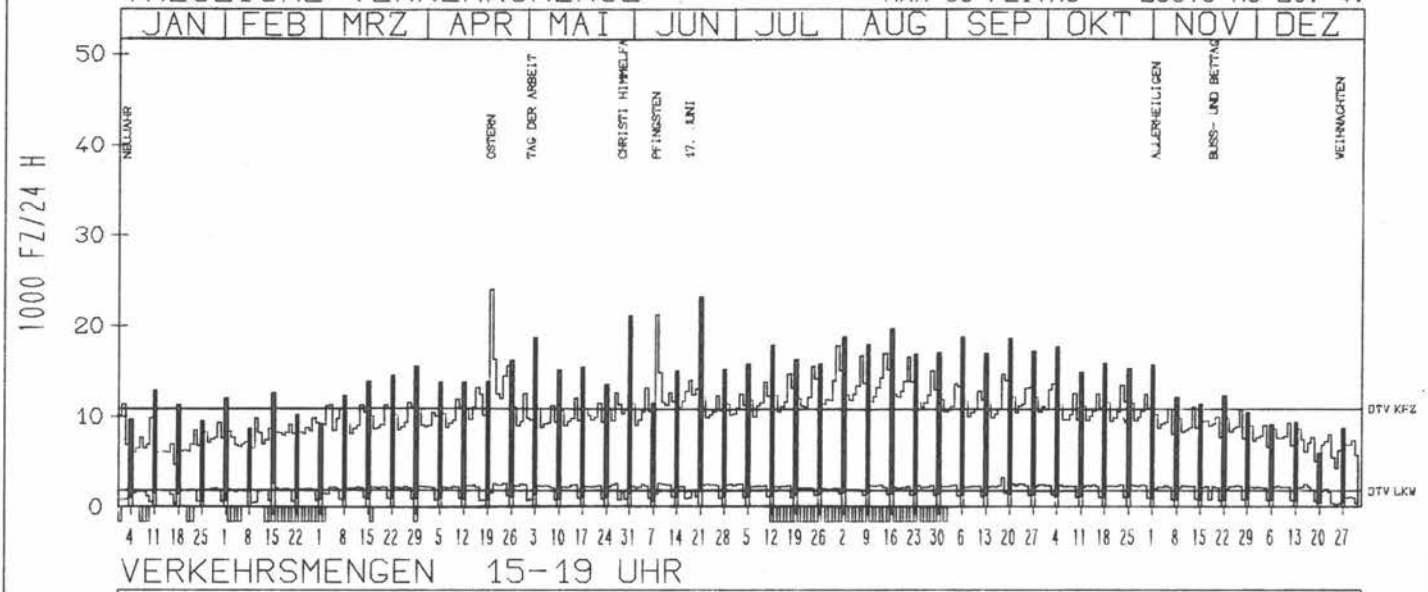
ZST: HORB
 NR.: 7518 8 028 (1028)

LAND: BADEN-WUERTTEMBERG
 STRASSE: A 81
 KM:
 NETZKNOTEN: 7419 052
 7518 070

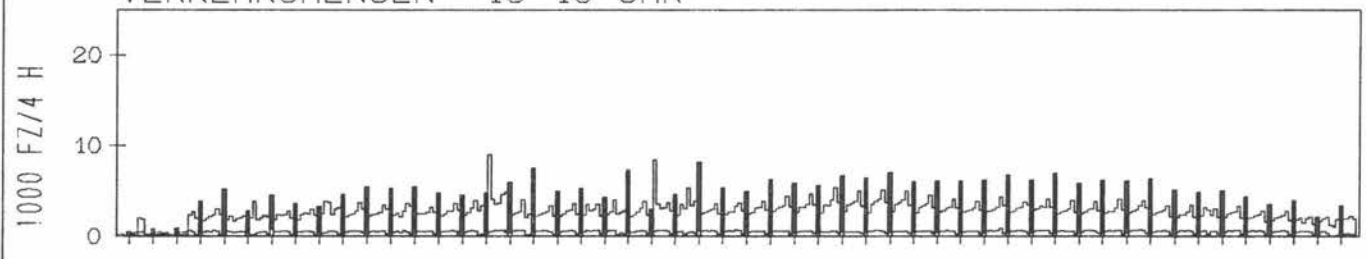
RICHTUNG NORD

DTV KFZ 10843
 DTV LKW 1782 = 16.43 %
 MAX WERKTAG 15580 SA 25.4.
 MAX FER-WKTAG 16243 DI 21.4.
 MAX SO+FEITAG 23976 MO 20.4.

TAEGLICHE VERKEHRSMENGE



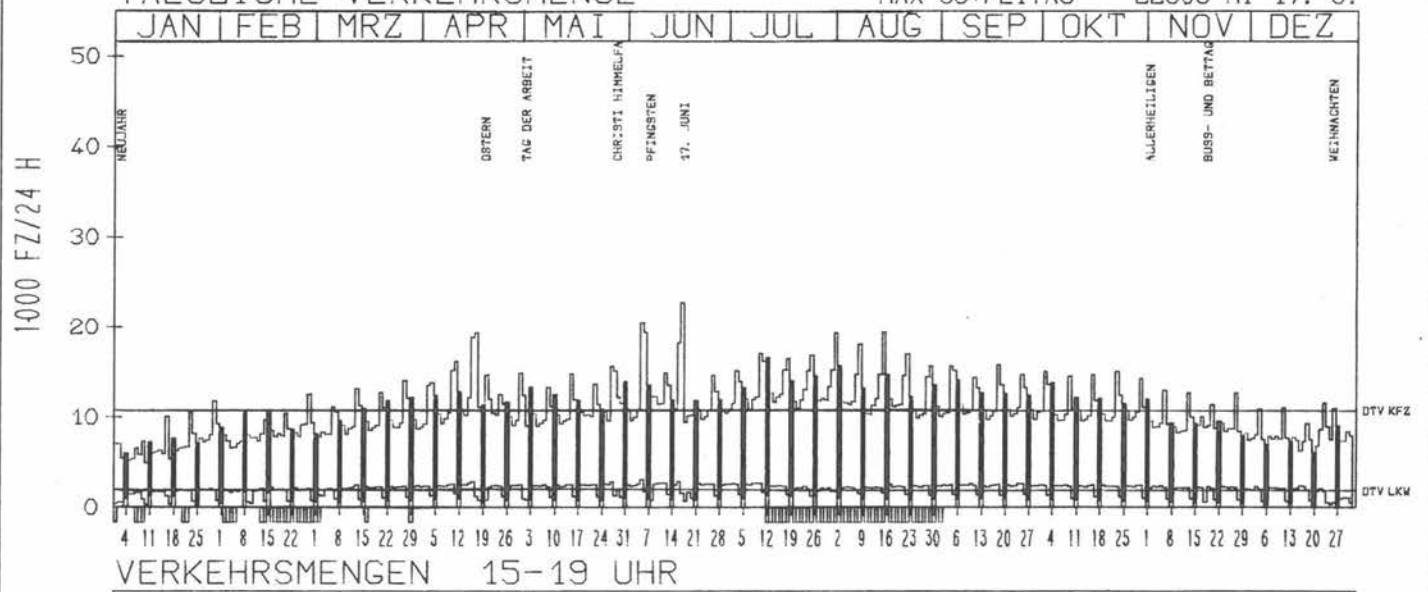
VERKEHRSMENGEN 15-19 UHR



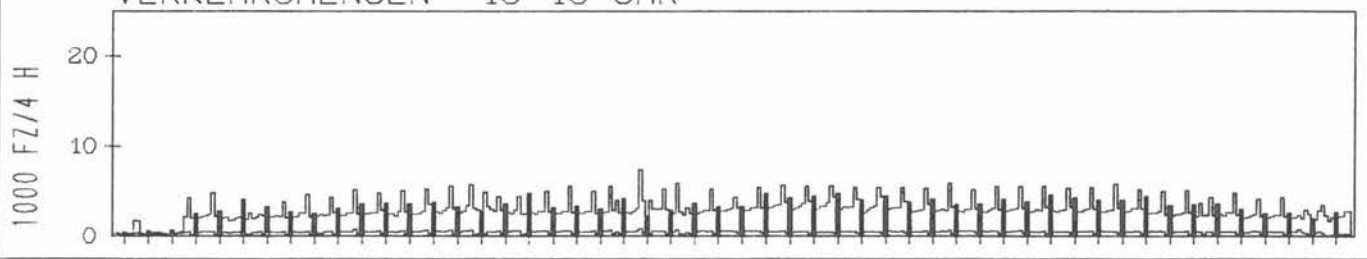
RICHTUNG SUED

DTV KFZ 10789
 DTV LKW 1851 = 17.15 %
 MAX WERKTAG 18229 DI 16.6.
 MAX FER-WKTAG 20529 FR 5.6.
 MAX SO+FEITAG 22806 MI 17.6.

TAEGLICHE VERKEHRSMENGE



VERKEHRSMENGEN 15-19 UHR



JAHRESGANGLINIEN 1981

ZST: ELSENDÖRF
 NR.: 7336 9 100

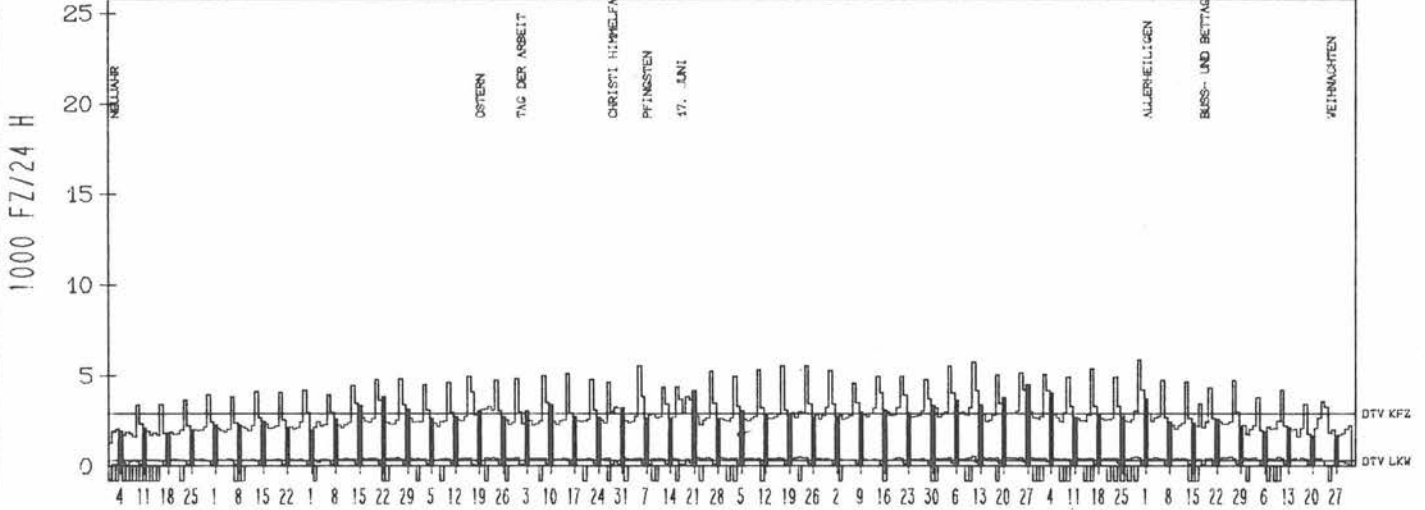
LAND: BAYERN
 STRASSE: A 90
 KM: 23.6
 NETZKNOTEN: 7336 001
 7236 016

RICHTUNG OST

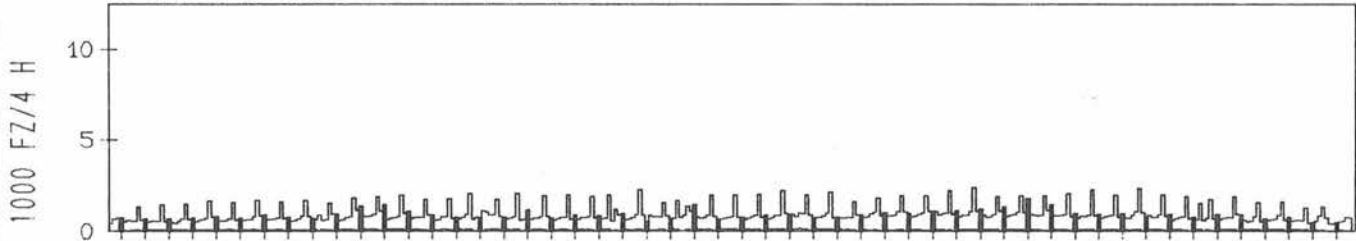
DTV KFZ 2935
 DTV LKW 300 = 10.21 %
 MAX WERKTAG 5164 FR 25. 9.
 MAX FER-WKTAG 5892 FR 30. 10.
 MAX SO+FEITAG 4520 SO 27. 9.

TAEGLICHE VERKEHRSMENGE

JAN | FEB | MRZ | APR | MAI | JUN | JUL | AUG | SEP | OKT | NOV | DEZ



VERKEHRSMENGEN 15-19 UHR

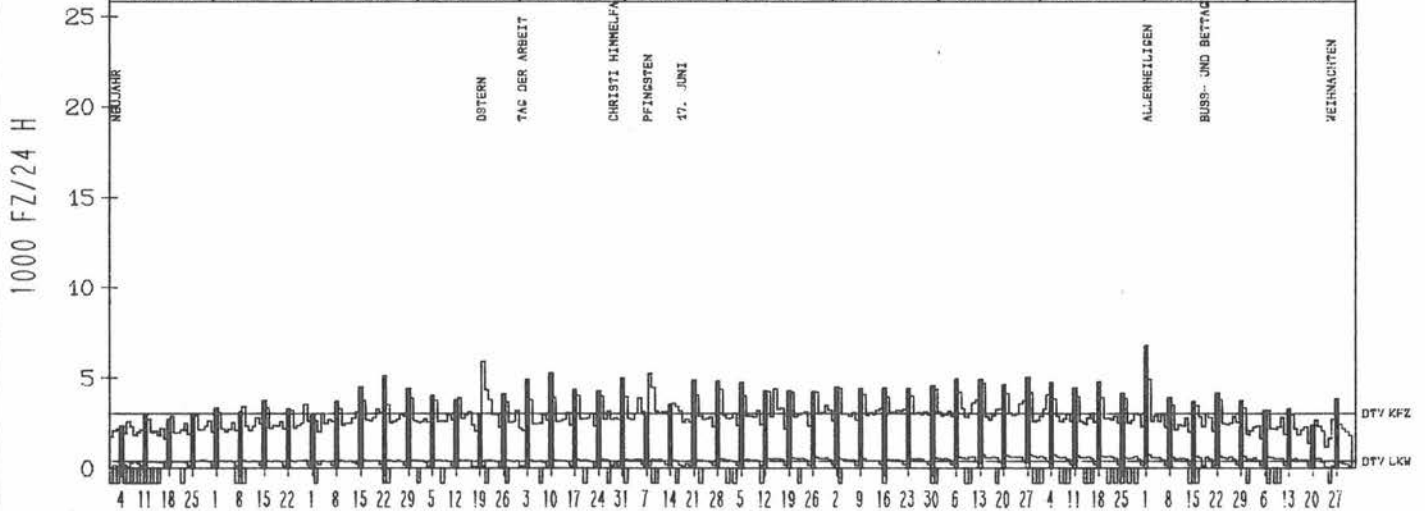


RICHTUNG WEST

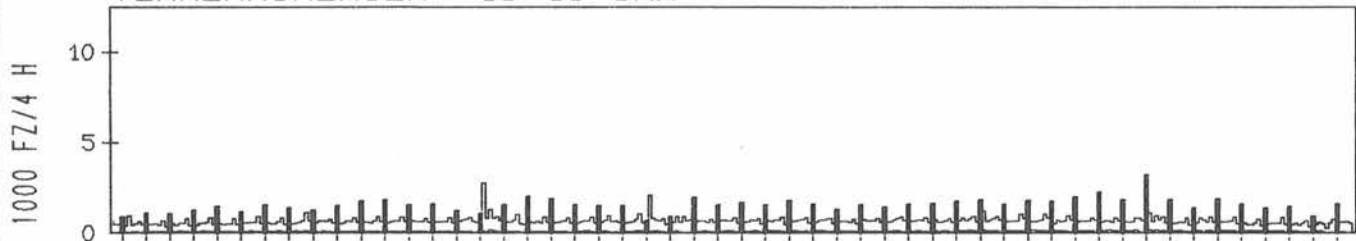
DTV KFZ 3048
 DTV LKW 394 = 12.93 %
 MAX WERKTAG 4204 MO 28. 9.
 MAX FER-WKTAG 4948 MO 2. 11.
 MAX SO+FEITAG 6816 SO 1. 11.

TAEGLICHE VERKEHRSMENGE

JAN | FEB | MRZ | APR | MAI | JUN | JUL | AUG | SEP | OKT | NOV | DEZ



VERKEHRSMENGEN 15-19 UHR



JAHRESGANGLINIEN 1981

ZST: KIEFERSFELDEN


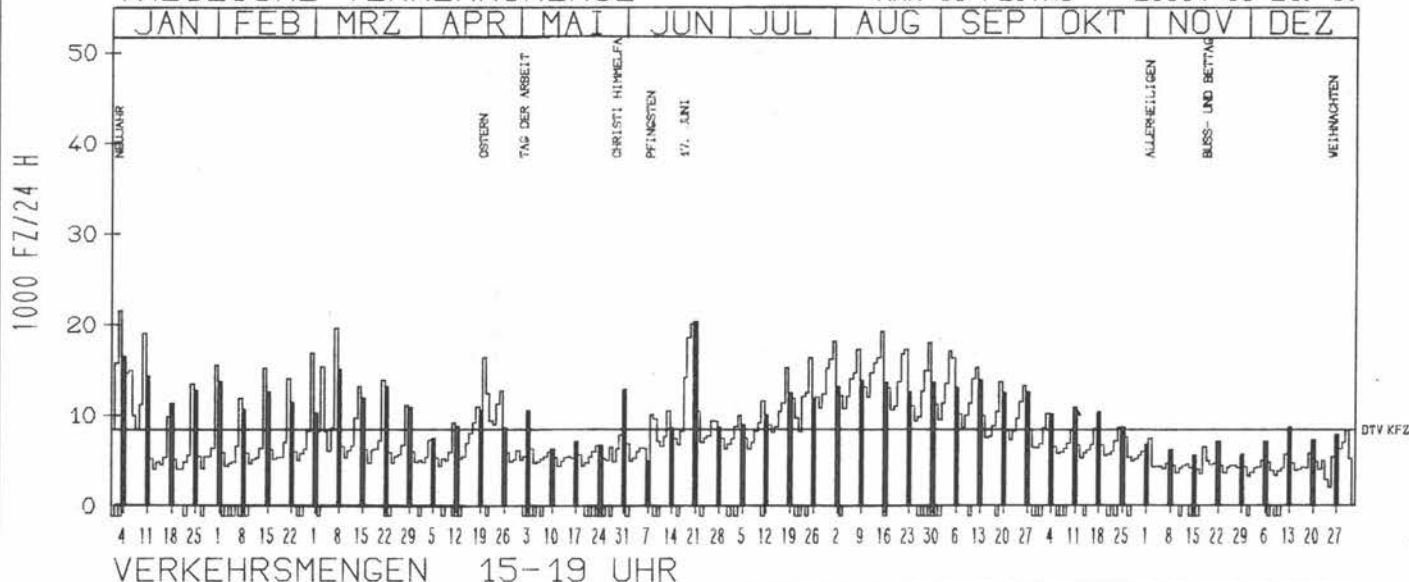
NR.: 8339 9 191

LAND: BAYERN
 STRASSE: A 93
 KM: 25.0
 NETZKNOTEN: 8339 007
 8339 006

RICHTUNG NÖRD

DTV KFZ 8384
 MAX WERKTAG 19580 SA 7. 3.
 MAX FER-WKTAG 20096 SA 20. 6.
 MAX SO+FEITAG 20304 SO 21. 6.

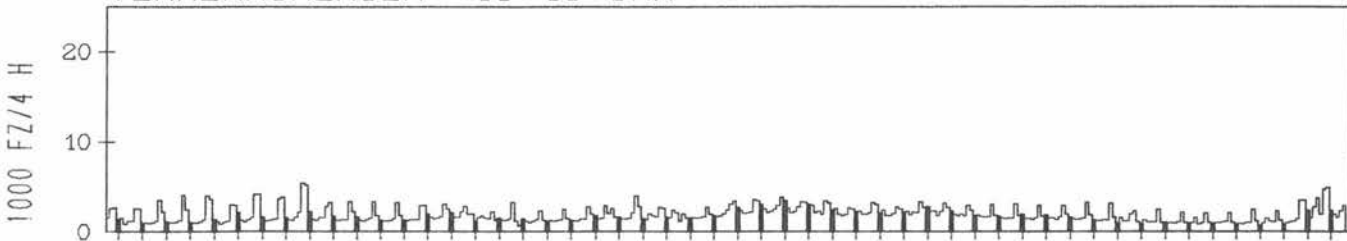
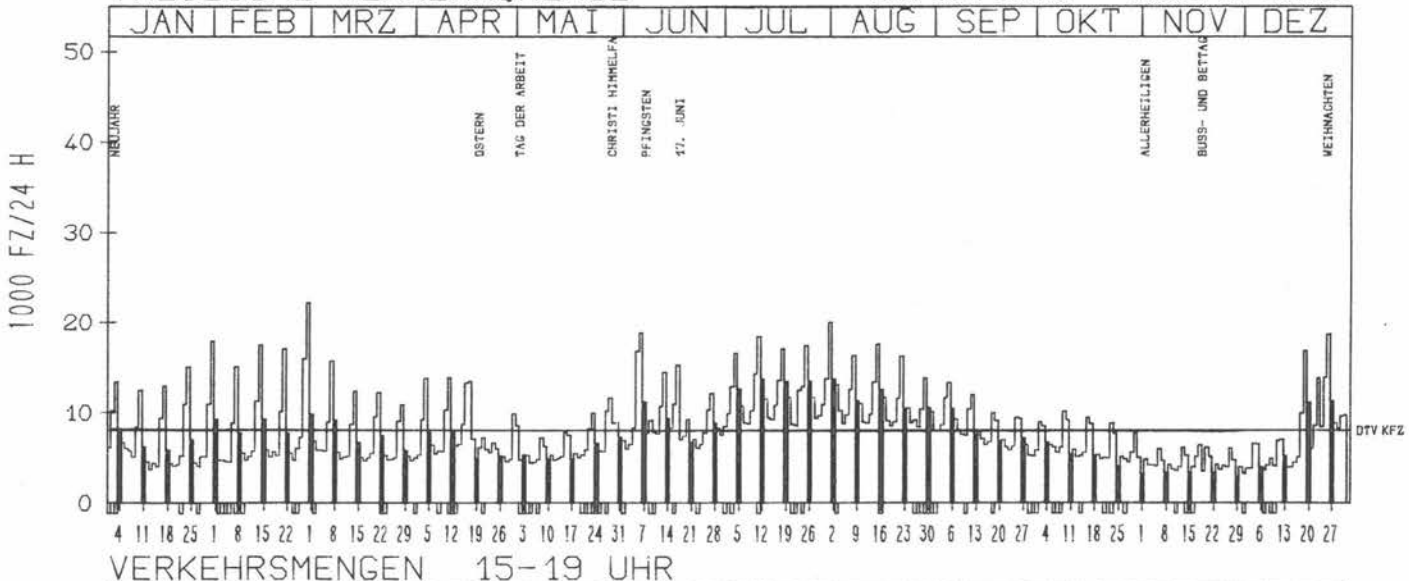
TAEGLICHE VERKEHRSMENGE



RICHTUNG SÜED

DTV KFZ 8072
 MAX WERKTAG 22296 SA 28. 2.
 MAX FER-WKTAG 20048 SA 1. 8.
 MAX SO+FEITAG 18664 SA 26. 12.

TAEGLICHE VERKEHRSMENGE



JAHRESGANGLINIEN 1981

ZST: OBERDILL

NR.: 7934 9 151

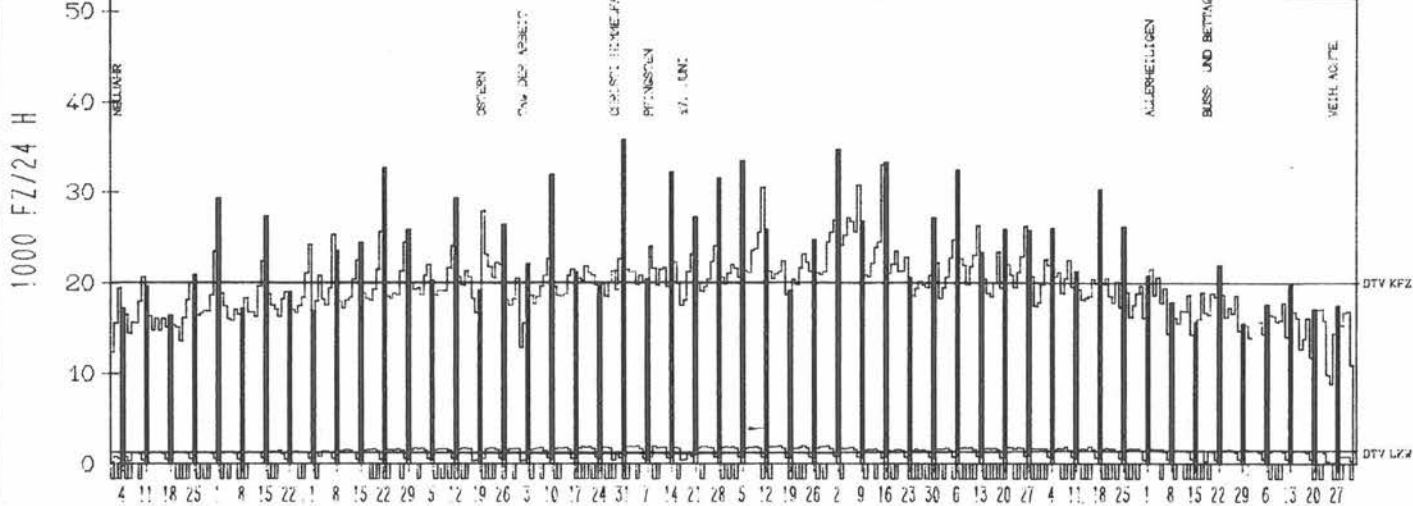
LAND: BAYERN
 STRASSE: A 95
 KM: 12,0
 NETZKNOTEN: 7934 010
 7934 003

RICHTUNG NORD

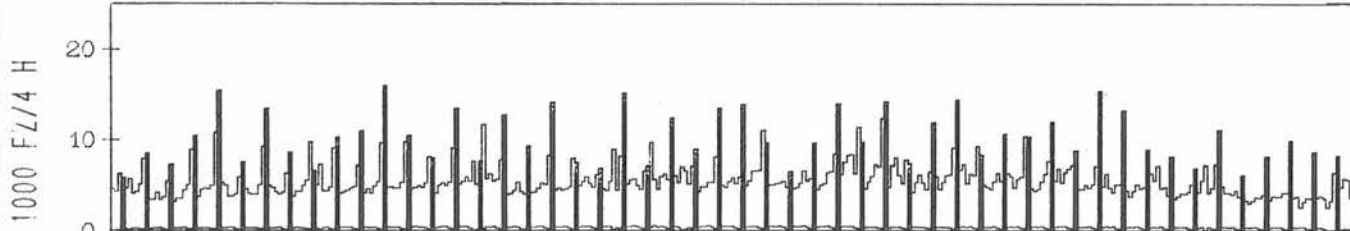
DTV KFZ 20097
 DTV LKW 1259 = 6,20 %
 MAX WERKTAG 25672 SA 21,3
 MAX FER-WKTAG 30704 SA 8,8
 MAX SO+FEITAG 34680 SO 2,8

TAEGLICHE VERKEHRSMENGE

JAN FEB MRZ APR MAI JUN JUL AUG SEP OKT NOV DEZ



VERKEHRSMENGEN 15-19 UHR

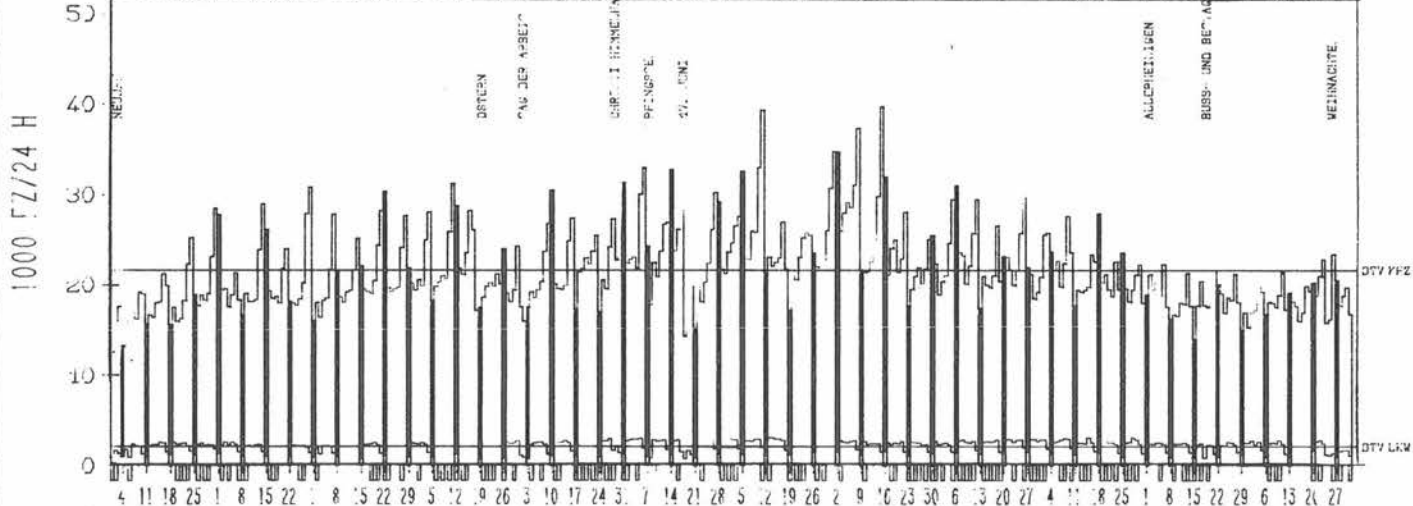


RICHTUNG SUED

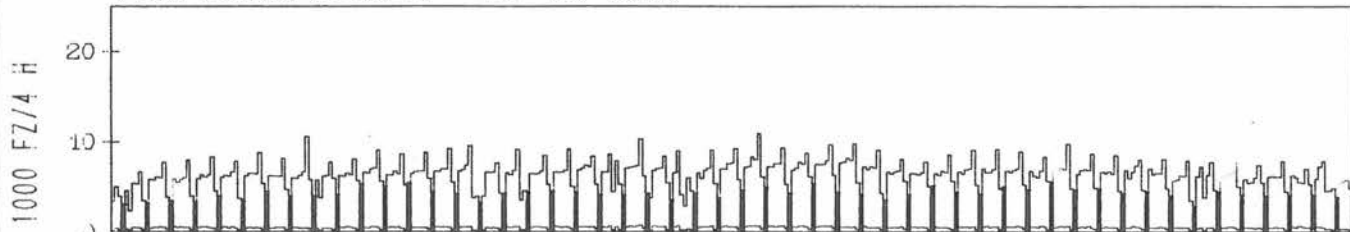
DTV KFZ 21648
 DTV LKW 2154 = 9,95 %
 MAX WERKTAG 31276 SA 11,4
 MAX FER-WKTAG 37328 SA 8,8
 MAX SO+FEITAG 39756 SA 15,8

TAEGLICHE VERKEHRSMENGE

JAN FEB MRZ APR MAI JUN JUL AUG SEP OKT NOV DEZ



VERKEHRSMENGEN 15-19 UHR



JAHRESGANGLINIEN 1981

ZST: GRÖSSWEIL
NR.: 8333 9 162

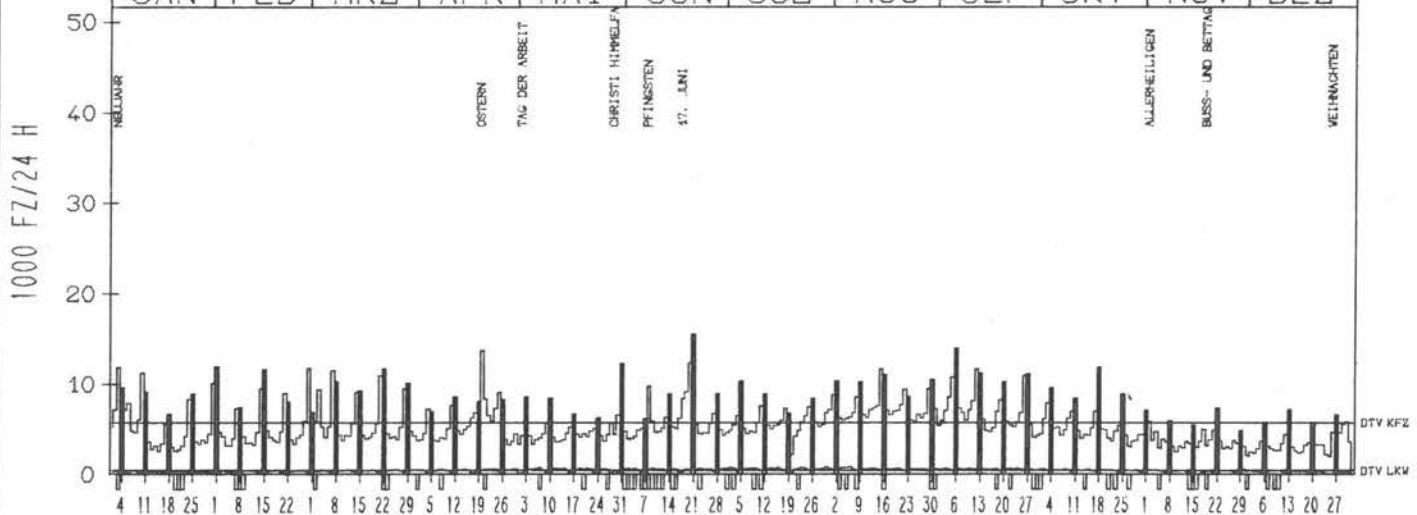
LAND: BAYERN
STRASSE: A 95
KM: 53.6
NETZKNOTEN: 8333 006
8234 004

RICHTUNG NÖRD

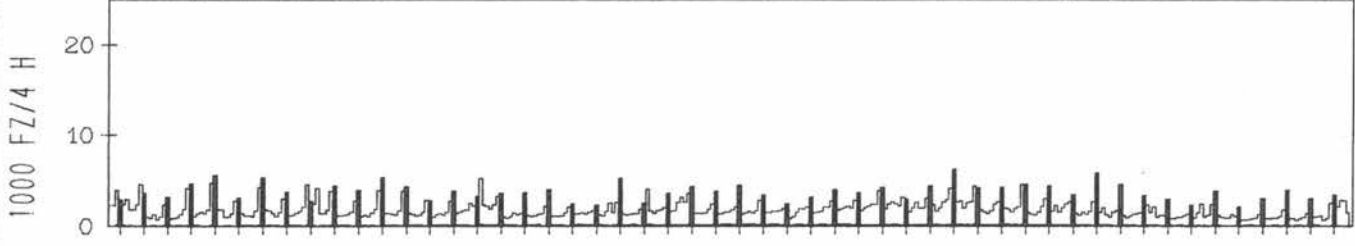
DTV KFZ 5770
DTV LKW 449 = 7.77 %
MAX WERKTAG 11720 SA 28. 2.
MAX FER-WKTAG 12308 SA 20. 6.
MAX SO+FEITAG 15472 SO 21. 6.

TÄGLICHE VERKEHRSMENGE

JAN | FEB | MRZ | APR | MAI | JUN | JUL | AUG | SEP | OKT | NOV | DEZ



VERKEHRSMENGEN 15-19 UHR

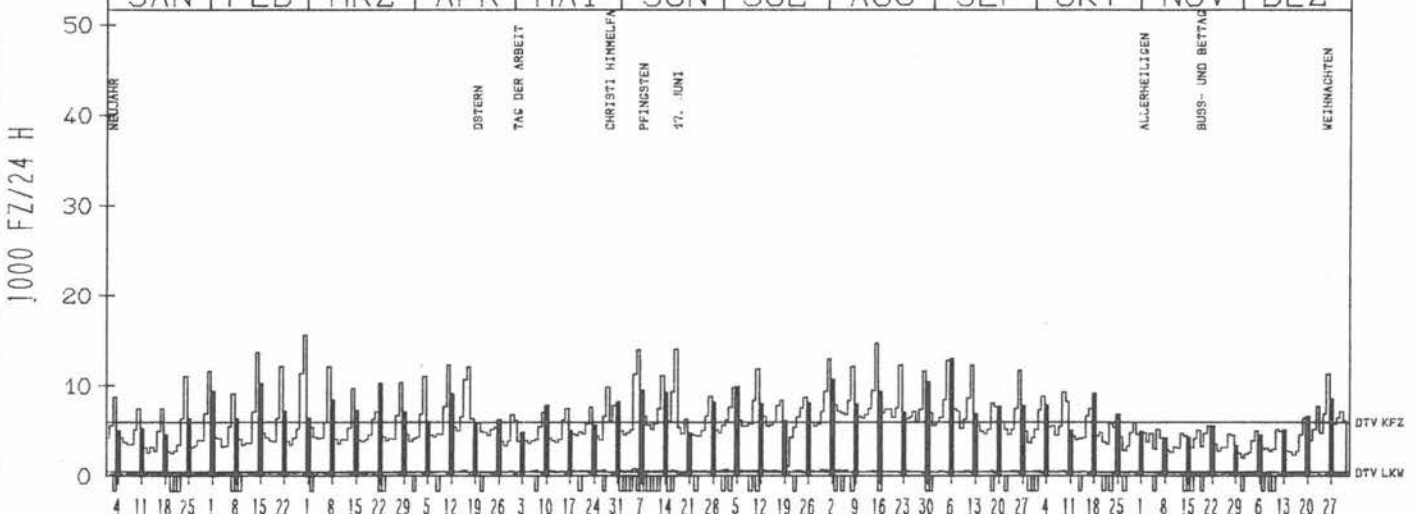


RICHTUNG SÜED

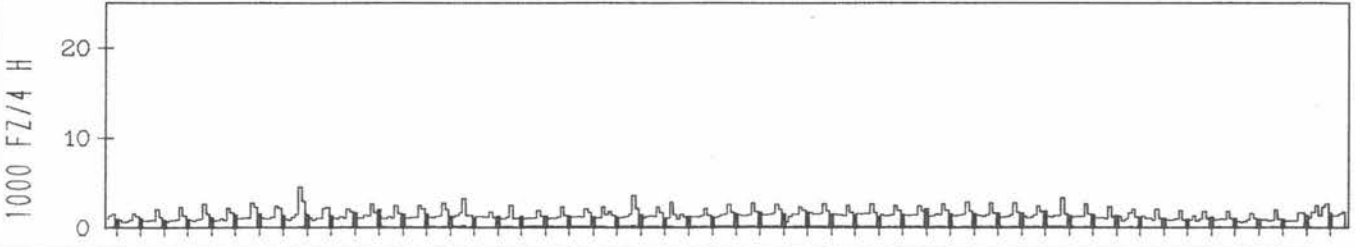
DTV KFZ 6062
DTV LKW 421 = 6.94 %
MAX WERKTAG 15720 SA 28. 2.
MAX FER-WKTAG 13032 SA 1. 8.
MAX SO+FEITAG 14740 SA 15. 8.

TÄGLICHE VERKEHRSMENGE

JAN | FEB | MRZ | APR | MAI | JUN | JUL | AUG | SEP | OKT | NOV | DEZ



VERKEHRSMENGEN 15-19 UHR



JAHRESGANGLINIEN 1981

ZST: HOCHBRUECK
 NR.: 7735 9 215

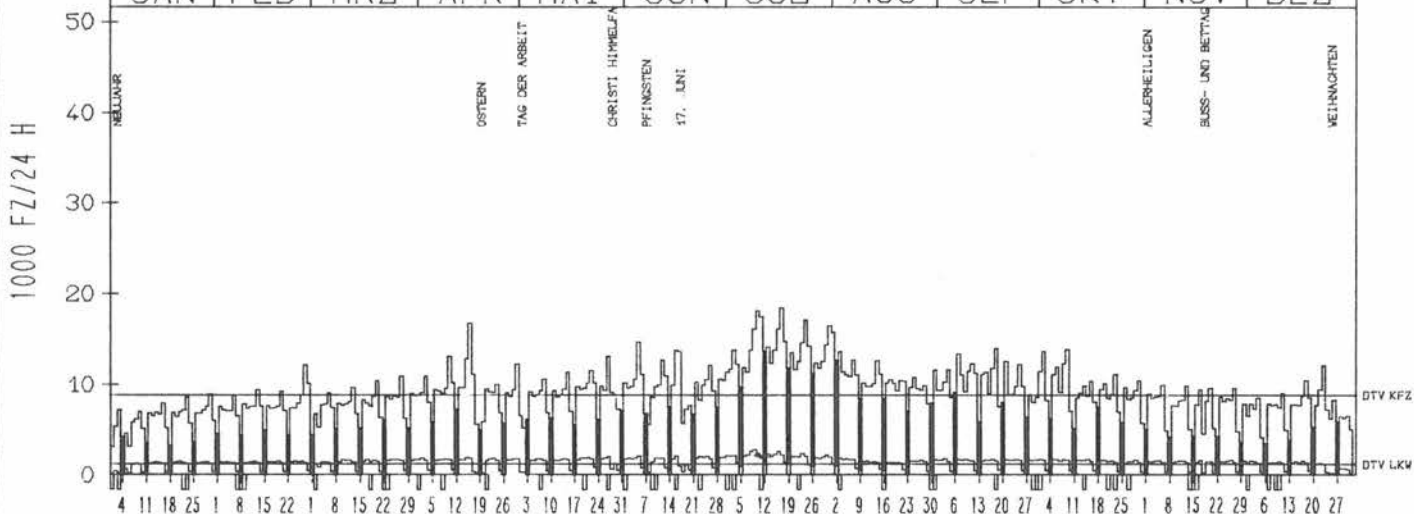
LAND: BAYERN
 STRASSE: A 99
 KM: 15.1
 NETZKNOTEN: 7735 018
 7735 012

RICHTUNG OST

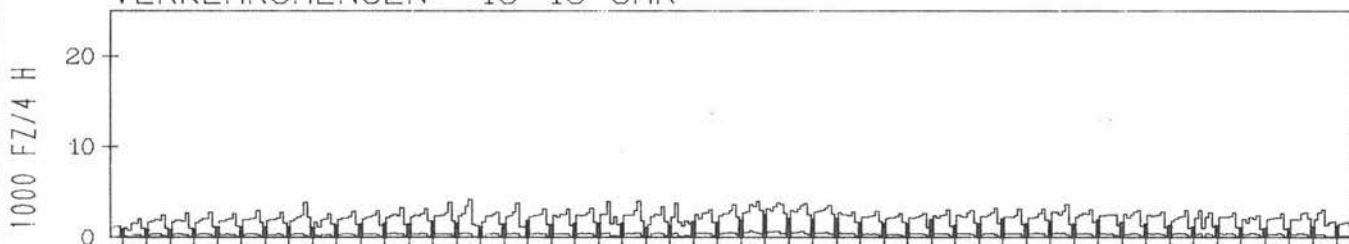
DTV KFZ 8879
 DTV LKW 1198 = 13.49 %
 MAX WERKTAG 13864 FR 9.10.
 MAX FER-WKTAG 18428 FR 17.7.
 MAX SO+FEITAG 13624 SO 12.7.

TAEGLICHE VERKEHRSMENGE

JAN FEB MRZ APR MAI JUN JUL AUG SEP OKT NOV DEZ



VERKEHRSMENGEN 15-19 UHR

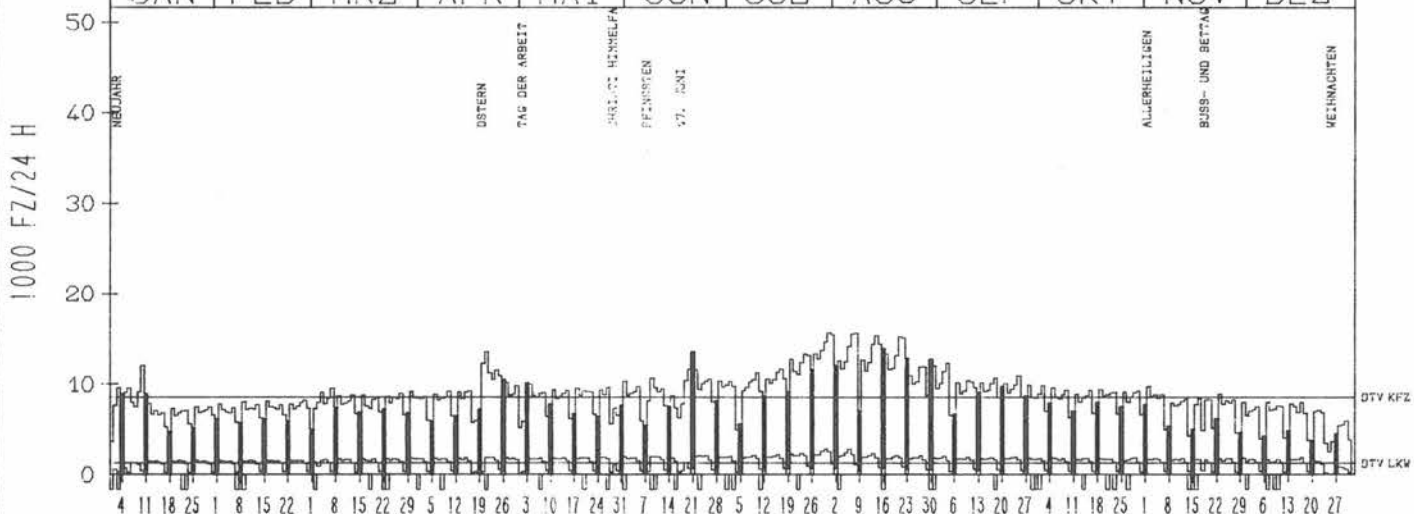


RICHTUNG WEST

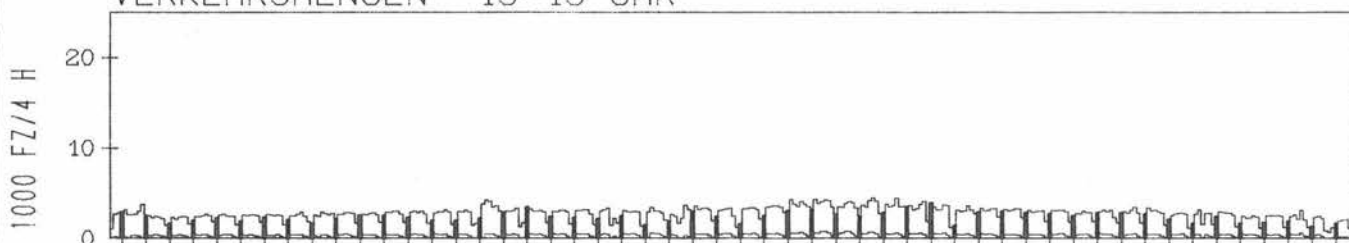
DTV KFZ 8649
 DTV LKW 1283 = 14.83 %
 MAX WERKTAG 10928 FR 25.9.
 MAX FER-WKTAG 15696 FR 31.7.
 MAX SO+FEITAG 14416 SA 15.8.

TAEGLICHE VERKEHRSMENGE

JAN FEB MRZ APR MAI JUN JUL AUG SEP OKT NOV DEZ



VERKEHRSMENGEN 15-19 UHR



JAHRESGANGLINIEN 1981

ZST: ASCHHEIM

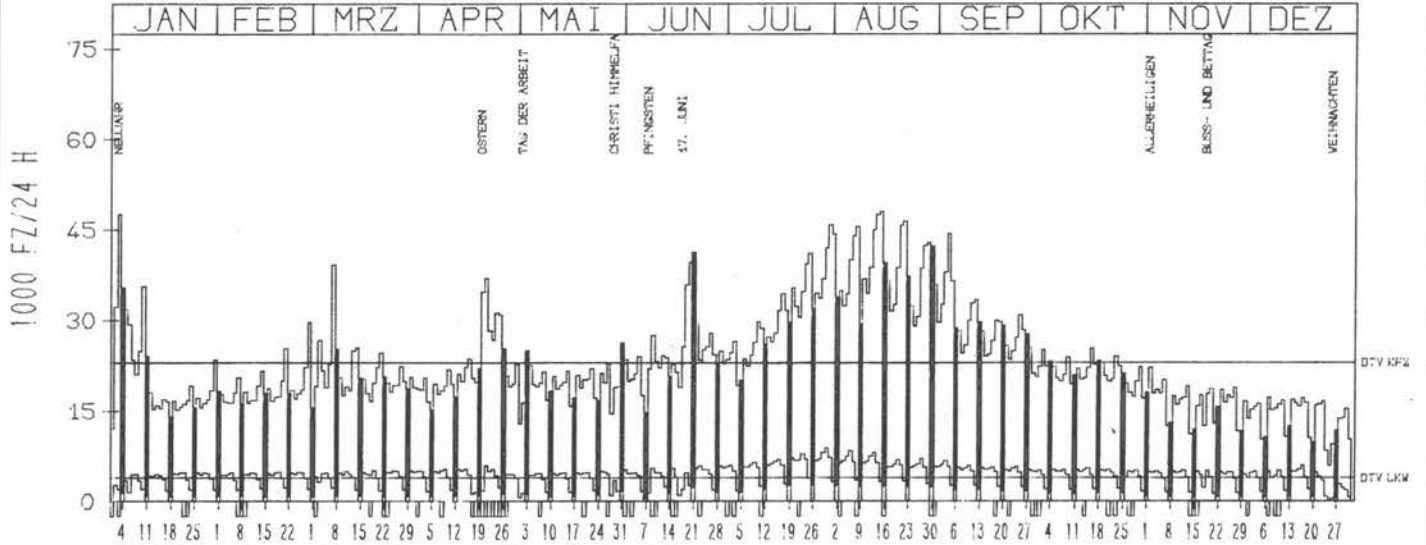
NR.: 7836 9 211

LAND: BAYERN
 STRASSE: A 99
 KM: 23.2
 NETZKNOTEN: 7836 008
 7836 002


RICHTUNG NÖRD

DTV KFZ 23034
 DTV LKW 3943 = 17.12 %
 MAX WERKTAG 39240 SA 7. 3.
 MAX FER-WKTAG 47504 FR 14. 8.
 MAX SO+FEITAG 48004 SA 15. 8.

TÄGLICHE VERKEHRSMENGE



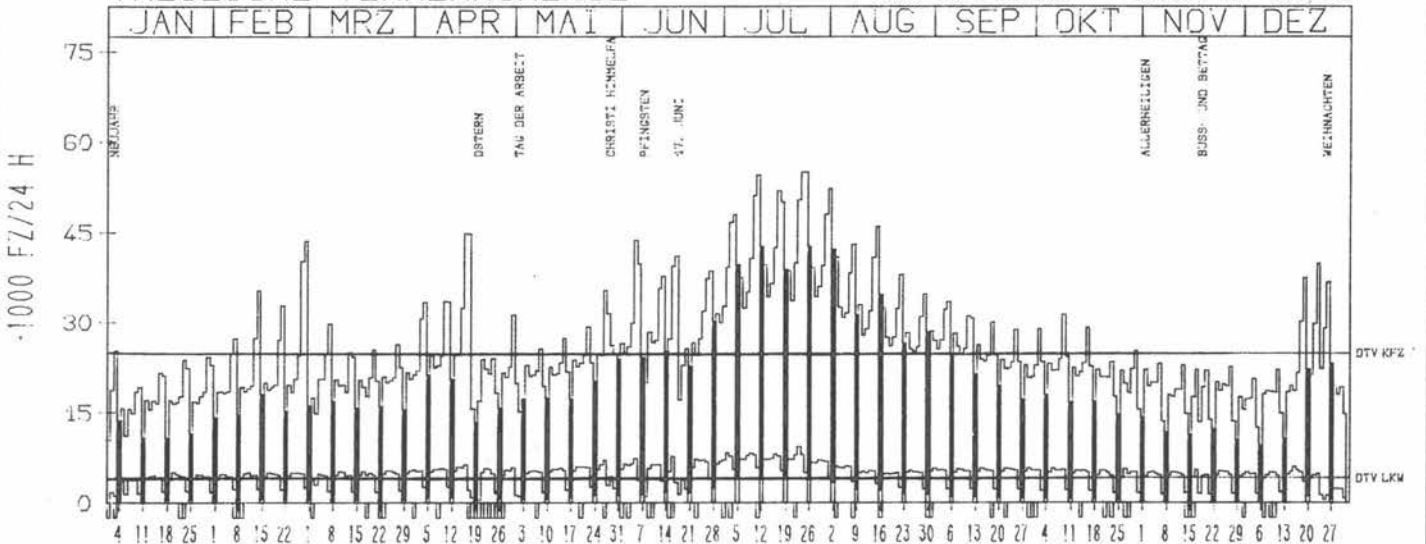
VERKEHRSMENGEN 15-19 UHR



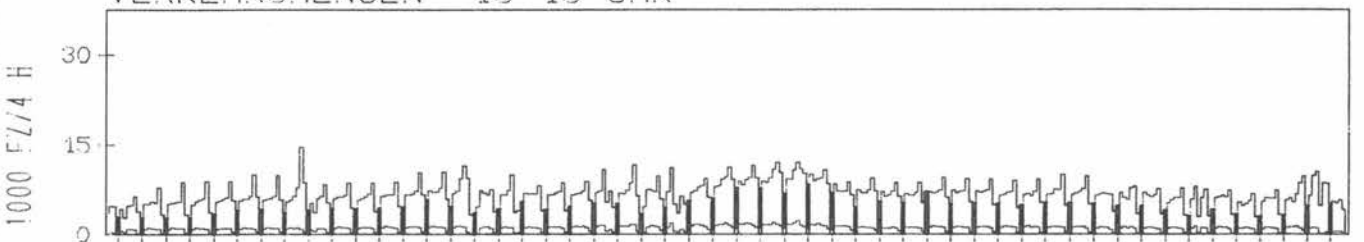
RICHTUNG SÜED

DTV KFZ 24958
 DTV LKW 4233 = 16.96 %
 MAX WERKTAG 43596 SA 28. 2.
 MAX FER-WKTAG 55064 FR 24. 7.
 MAX SO+FEITAG 45968 SA 15. 8.

TÄGLICHE VERKEHRSMENGE



VERKEHRSMENGEN 15-19 UHR



JAHRESGANGLINIEN 1981

ZST: KUPFERMUEHLE
 NR.: 1122 1 134

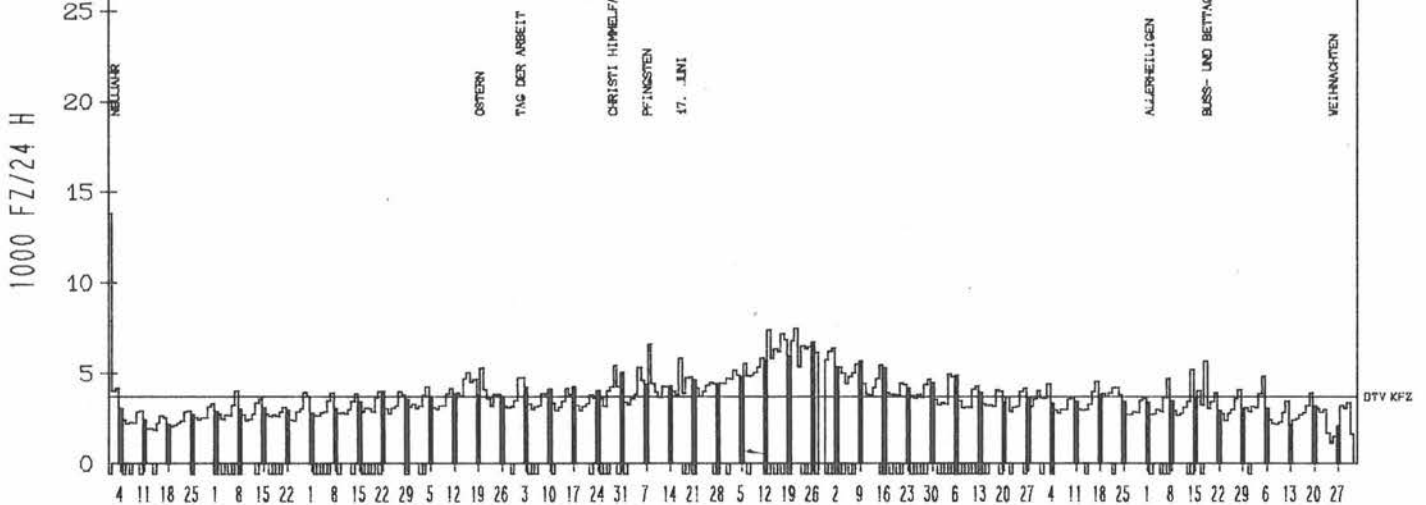
LAND: SCHLESWIG-HOLSTEIN
 STRASSE: A 205
 KM: 172.5
 NETZKNOTEN:

RICHTUNG NORD

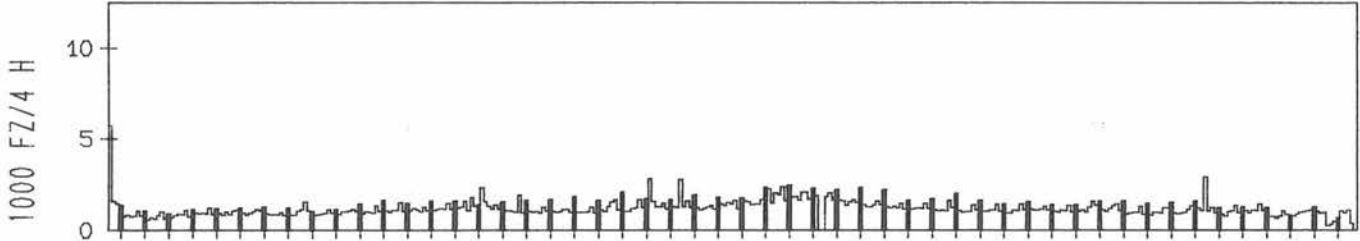
DTV KFZ 3715
 MAX WERKTAG 5404 FR 29. 5.
 MAX FER-WKTAG 7453 DI 21. 7.
 MAX SO+FEITAG 6726 SO 26. 7.

TAEGLICHE VERKEHRSMENGE

JAN	FEB	MRZ	APR	MAI	JUN	JUL	AUG	SEP	OKT	NOV	DEZ
-----	-----	-----	-----	-----	-----	-----	-----	-----	-----	-----	-----



VERKEHRSMENGEN 15-19 UHR

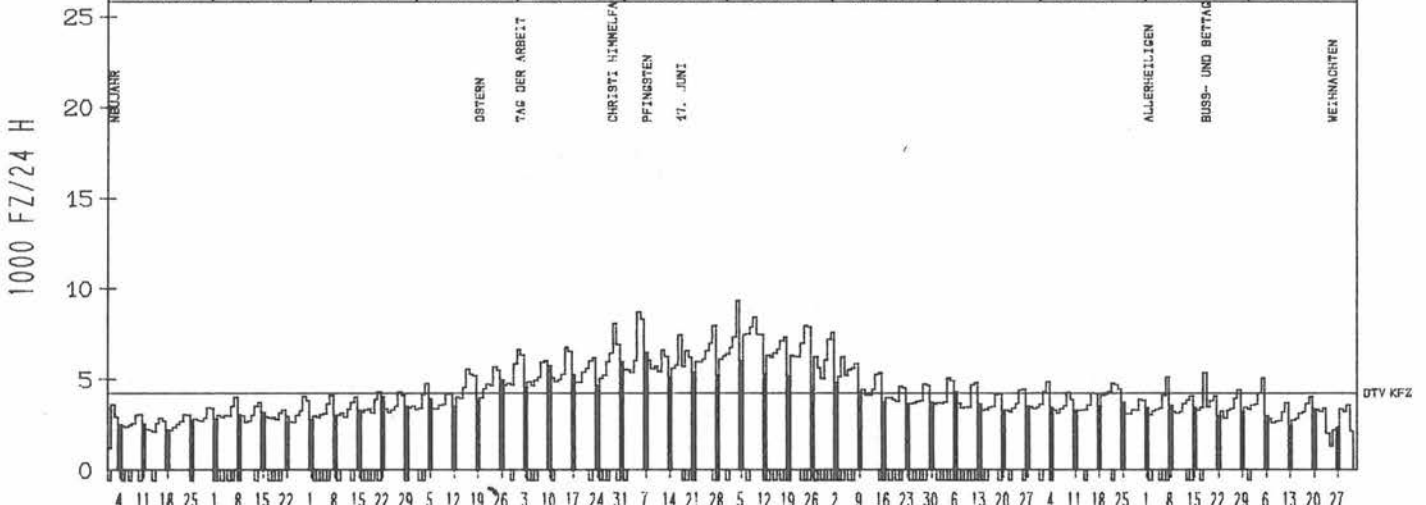


RICHTUNG SUED

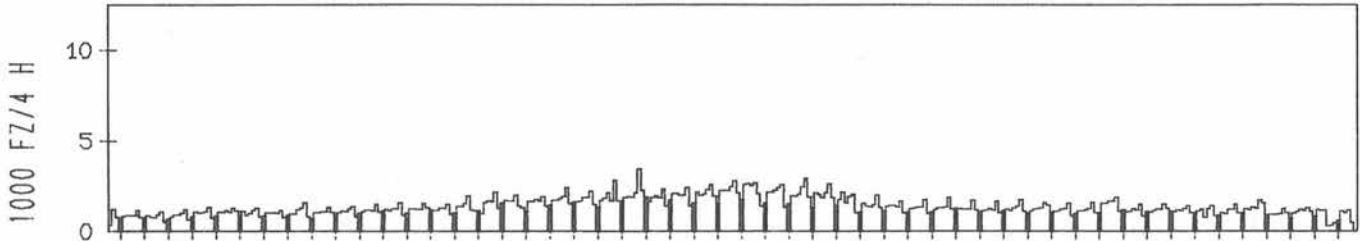
DTV KFZ 4282
 MAX WERKTAG 8718 FR 5. 6.
 MAX FER-WKTAG 9333 SA 4. 7.
 MAX SO+FEITAG 7461 MI 17. 6.

TAEGLICHE VERKEHRSMENGE

JAN	FEB	MRZ	APR	MAI	JUN	JUL	AUG	SEP	OKT	NOV	DEZ
-----	-----	-----	-----	-----	-----	-----	-----	-----	-----	-----	-----



VERKEHRSMENGEN 15-19 UHR



JAHRESGANGLINIEN 1981

ZST: FLENSBURG SUED 1
NR.: 1222 1 113

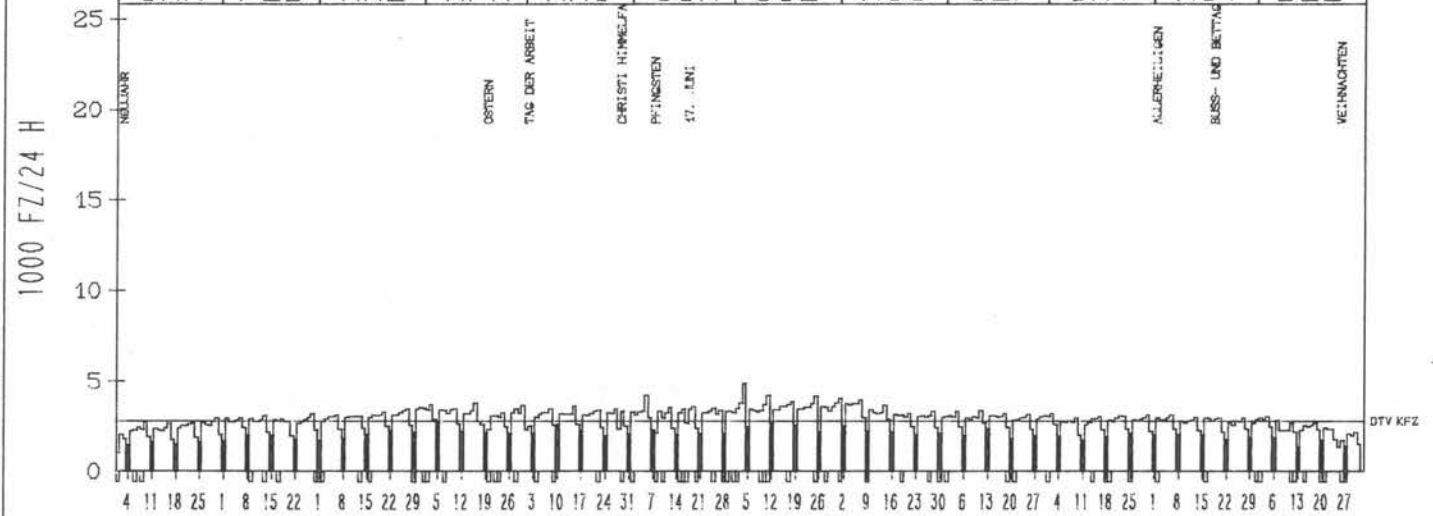
LAND: SCHLESWIG-HOLSTEIN
STRASSE: A 205
KM: 163.5
NETZKNOTEN:

RICHTUNG NÖRD


DTV KFZ 2810
MAX WERKTAG 4217 FR 5. 6.
MAX FER-WKTAG 4884 SA 4. 7.
MAX SO+FEITAG 2778 MI 18. 11.

TAEGLICHE VERKEHRSMENGE

JAN | FEB | MRZ | APR | MAI | JUN | JUL | AUG | SEP | OKT | NOV | DEZ



VERKEHRSMENGEN 15-19 UHR

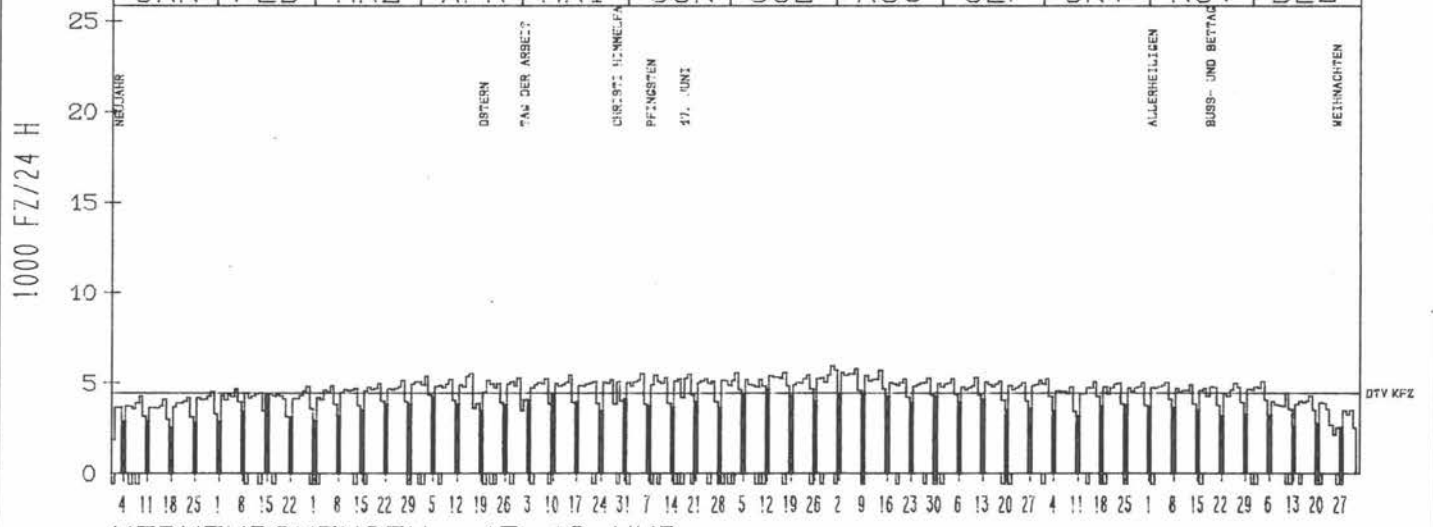


RICHTUNG SUED

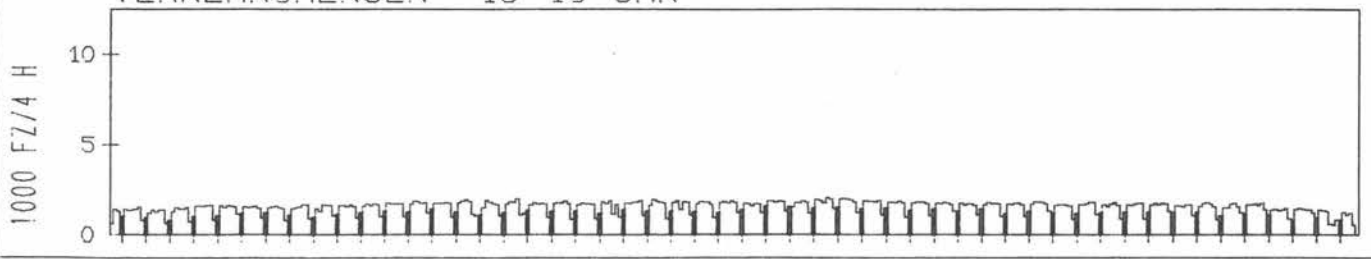
DTV KFZ 4458
MAX WERKTAG 5547 FR 5. 6.
MAX FER-WKTAG 5979 FR 31. 7.
MAX SO+FEITAG 4701 SO 12. 7.

TAEGLICHE VERKEHRSMENGE

JAN | FEB | MRZ | APR | MAI | JUN | JUL | AUG | SEP | OKT | NOV | DEZ



VERKEHRSMENGEN 15-19 UHR



JAHRESGANGLINIEN 1981

ZST: RUMÖHR

LAND: SCHLESWIG-HOLSTEIN

STRASSE: A 215

NR.: 1726 1 104

KM: 12.5

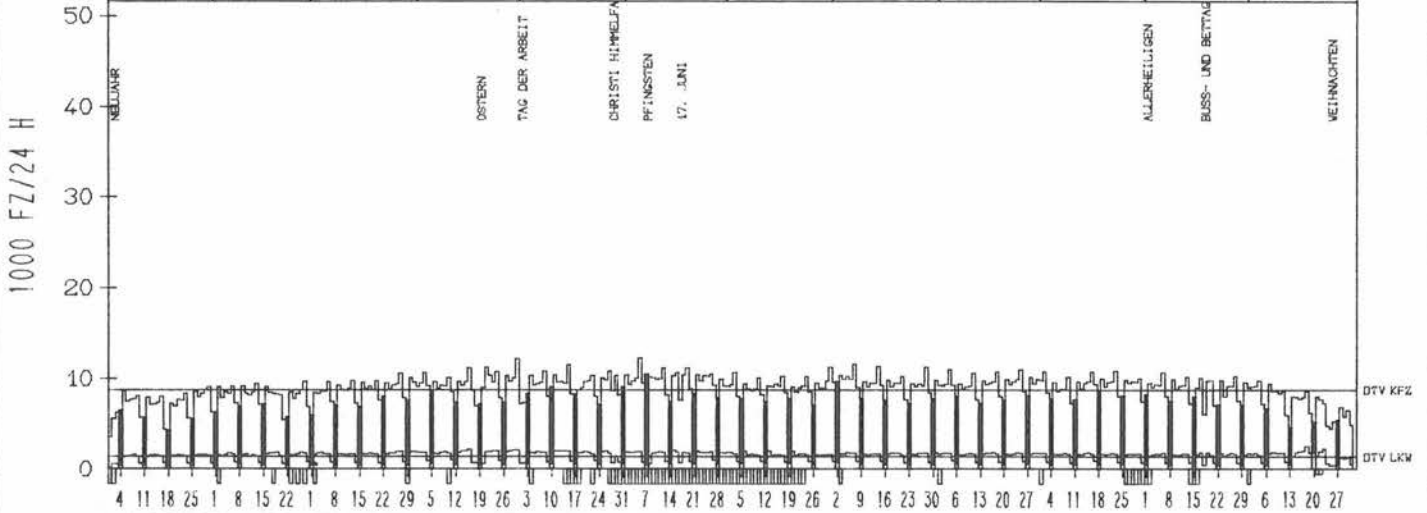
NETZKNOTEN:

RICHTUNG NÖRD

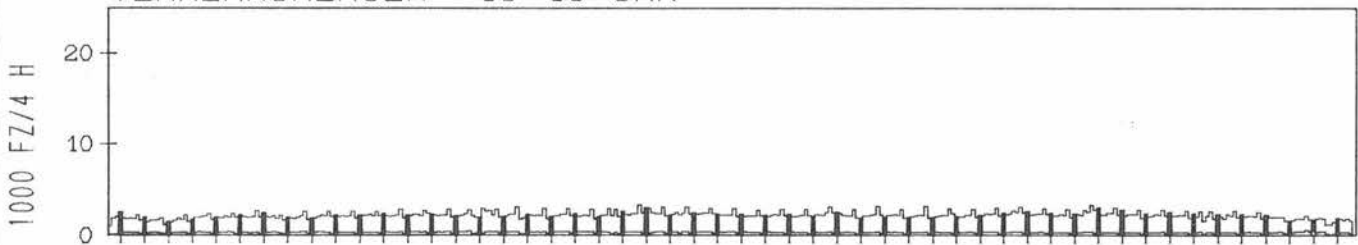
DTV KFZ	8749
DTV LKW	1385 = 15.82 %
MAX WERKTAG	12162 DO 30. 4.
MAX FER-WKTAG	11595 FR 7. 8.
MAX SO+FEITAG	9675 SO 2. 8.

TÄGLICHE VERKEHRSMENGE

JAN	FEB	MRZ	APR	MAI	JUN	JUL	AUG	SEP	OKT	NOV	DEZ
-----	-----	-----	-----	-----	-----	-----	-----	-----	-----	-----	-----



VERKEHRSMENGEN 15-19 UHR

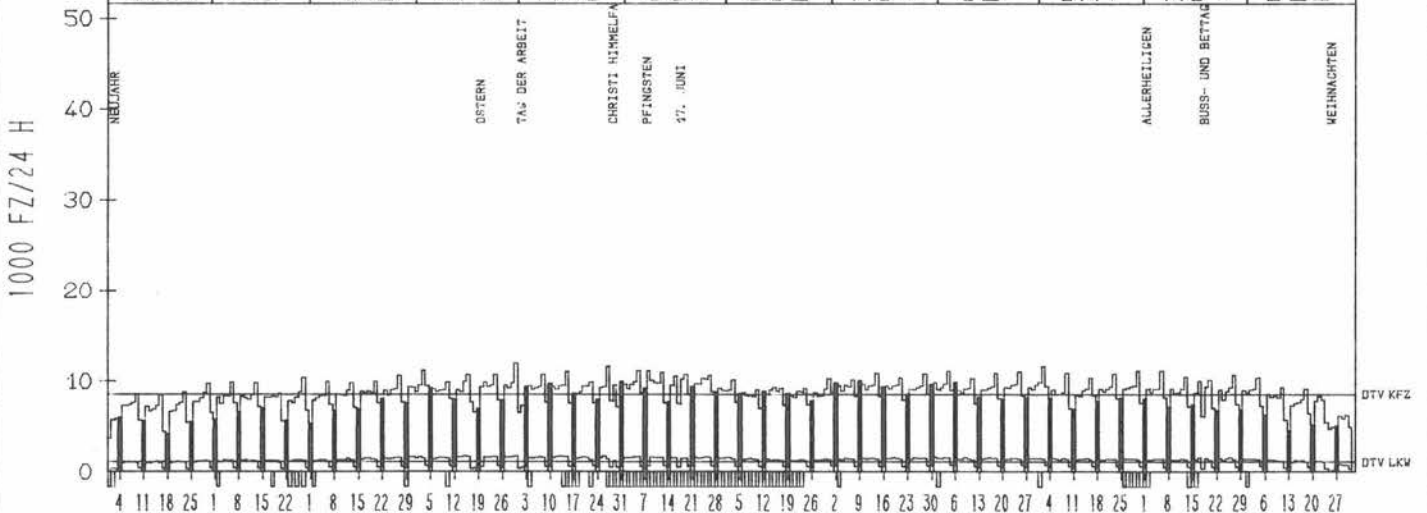


RICHTUNG SÜED

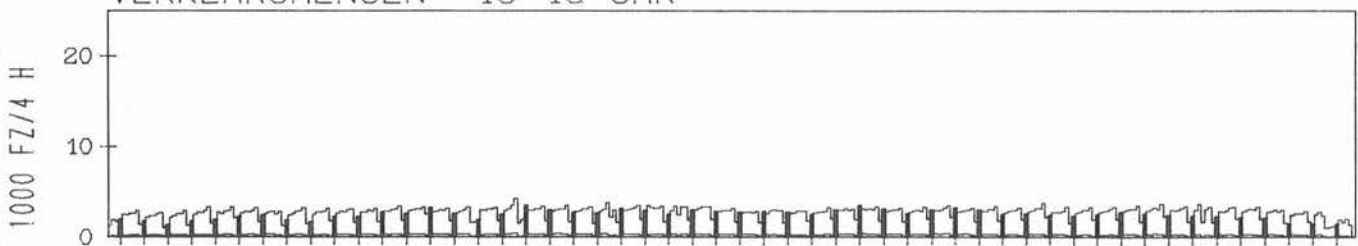
DTV KFZ	8638
DTV LKW	1143 = 13.24 %
MAX WERKTAG	12001 DO 30. 4.
MAX FER-WKTAG	11213 FR 4. 9.
MAX SO+FEITAG	10135 SO 9. 8.

TÄGLICHE VERKEHRSMENGE

JAN	FEB	MRZ	APR	MAI	JUN	JUL	AUG	SEP	OKT	NOV	DEZ
-----	-----	-----	-----	-----	-----	-----	-----	-----	-----	-----	-----



VERKEHRSMENGEN 15-19 UHR



JAHRESGANGLINIEN 1981

ZST: ESSEN-KRAY

LAND: NORDRHEIN-WESTFALEN

NR.: 4508 5 037

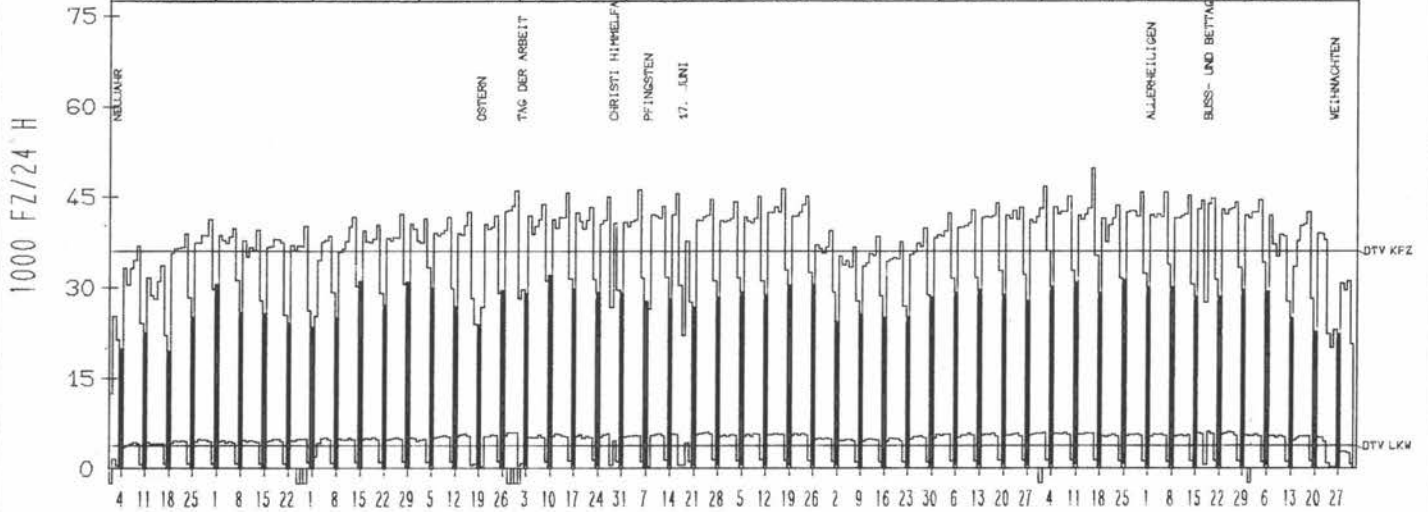
STRASSE: A 430
KM:
NETZKNOTEN: 4508 150
4508 148

RICHTUNG OST

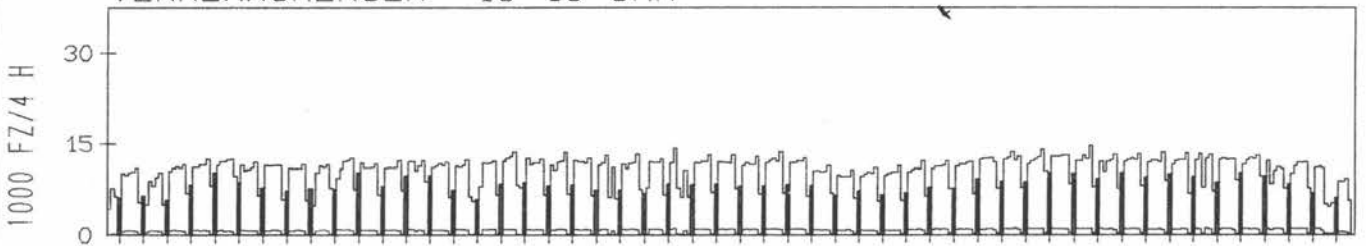
DTV KFZ	35958
DTV LKW	3743 = 10.41 %
MAX WERKTAG	49549 FR 16.10.
MAX FER-WKTAG	46230 FR 17. 7.
MAX SO+FEITAG	32048 SO 10. 5.

TAEGLICHE VERKEHRSMENGE

JAN	FEB	MRZ	APR	MAI	JUN	JUL	AUG	SEP	OKT	NOV	DEZ
-----	-----	-----	-----	-----	-----	-----	-----	-----	-----	-----	-----



VERKEHRSMENGEN 15-19 UHR

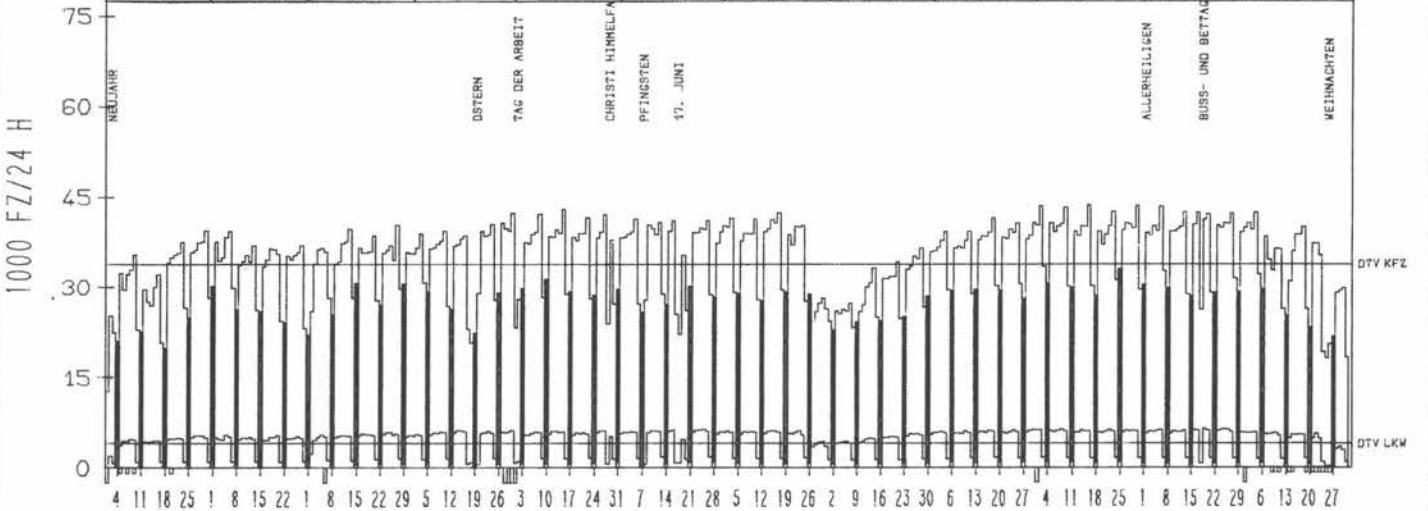


RICHTUNG WEST

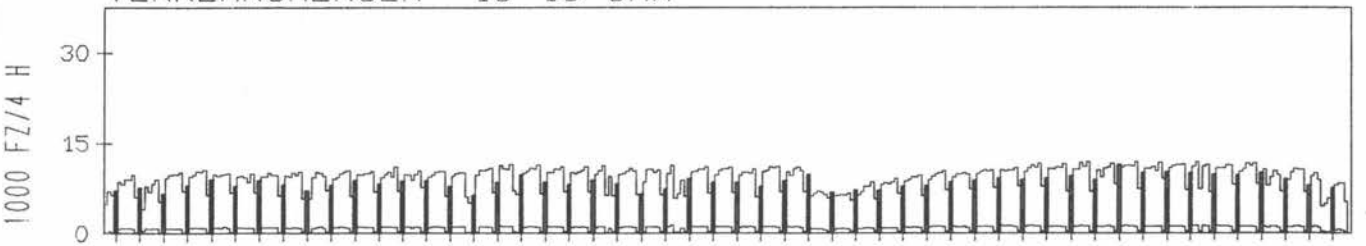
DTV KFZ	33851
DTV LKW	4088 = 12.08 %
MAX WERKTAG	43583 FR 16.10.
MAX FER-WKTAG	42511 FR 23.10.
MAX SO+FEITAG	32984 SO 25.10.

TAEGLICHE VERKEHRSMENGE

JAN	FEB	MRZ	APR	MAI	JUN	JUL	AUG	SEP	OKT	NOV	DEZ
-----	-----	-----	-----	-----	-----	-----	-----	-----	-----	-----	-----



VERKEHRSMENGEN 15-19 UHR



JAHRESGANGLINIEN 1981

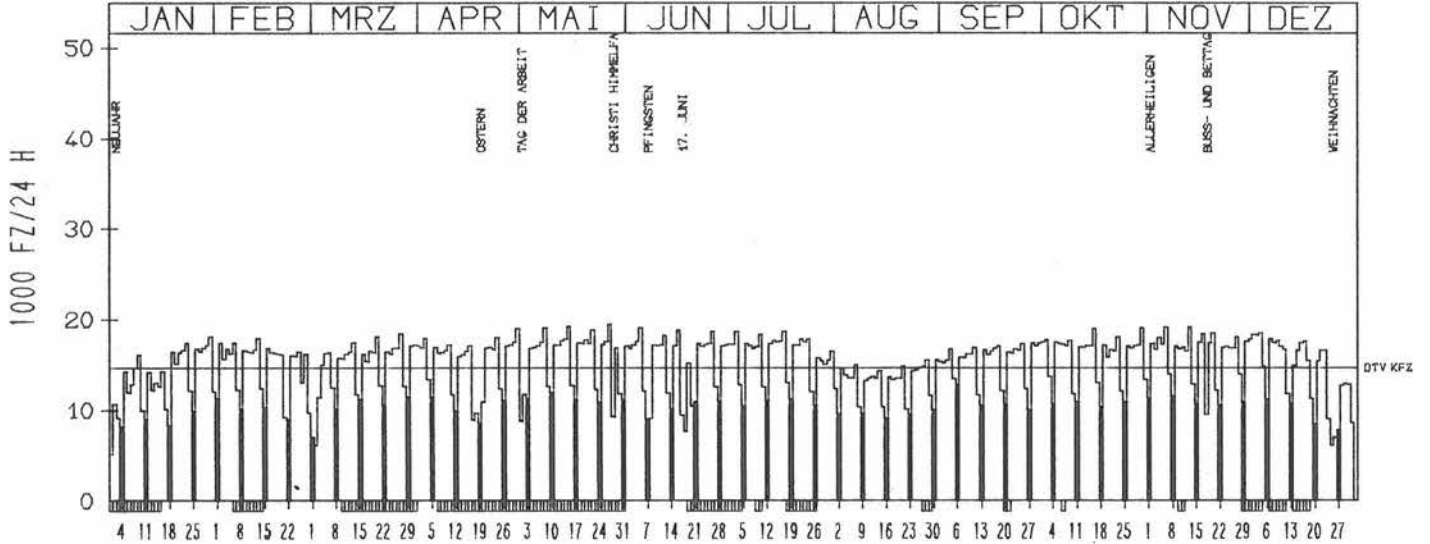
ZST: AK AACHEN WEST
 NR.: 5103 5 653

LAND: NORDRHEIN-WESTFALEN
 STRASSE: A 544
 KM: 1.0
 NETZKNOTEN: 5103 027
 5102 022

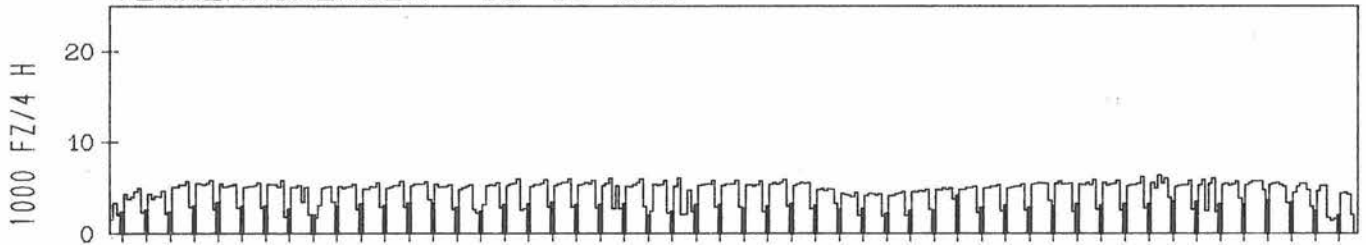
RICHTUNG OST

DTV KFZ 14682
 MAX WERKTAG 19142 FR 13. 11.
 MAX FER-WKTAG 19091 FR 5. 6.
 MAX SO+FEITAG 12792 SO 6. 9.

TAEGLICHE VERKEHRSMENGE



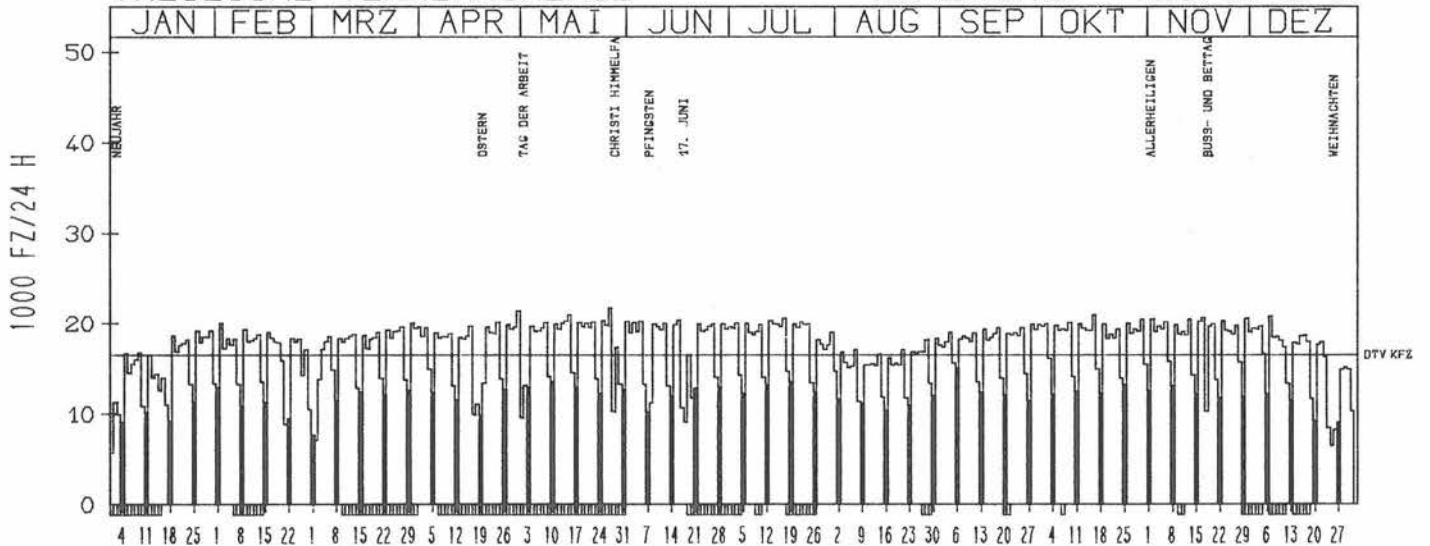
VERKEHRSMENGEN 15-19 UHR



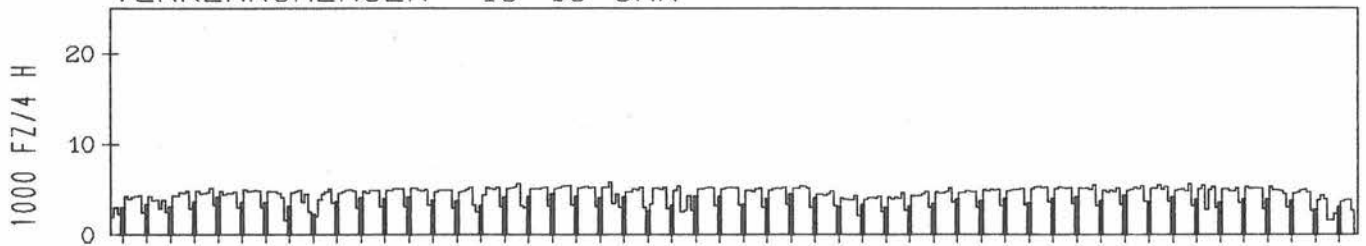
RICHTUNG WEST

DTV KFZ 16524
 MAX WERKTAG 20999 FR 16. 10.
 MAX FER-WKTAG 20583 FR 17. 7.
 MAX SO+FEITAG 15009 SO 6. 9.

TAEGLICHE VERKEHRSMENGE



VERKEHRSMENGEN 15-19 UHR



JAHRESGANGLINIEN 1981


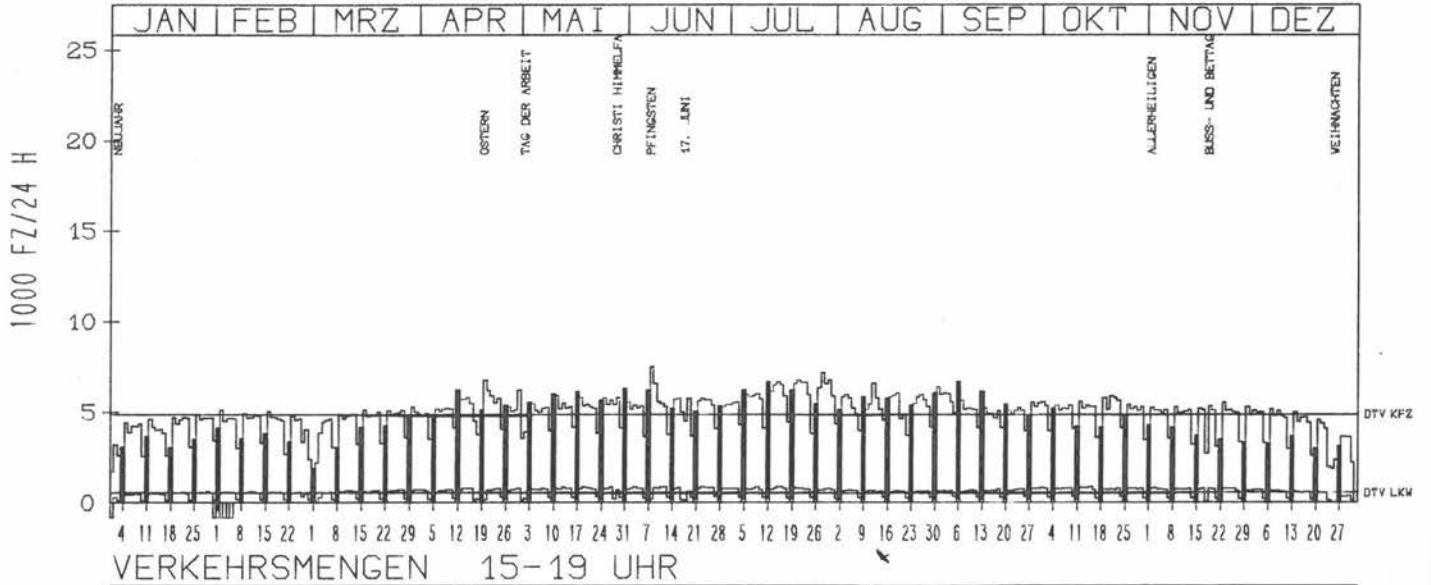
ZST: BLIESHEIM
NR.: 5207 5 029

LAND: NORDRHEIN-WESTFALEN
STRASSE: A 553
KM: 1.3
NETZKNOTEN: 5206 031
5207 030

RICHTUNG NÖRD

DTV KFZ 4861
DTV LKW 529 = 10.89 %
MAX WERKTAG 6222 DO 30. 4.
MAX FER-WKTAG 7150 DI 28. 7.
MAX SO+FEITAG 7484 MO 8. 6.

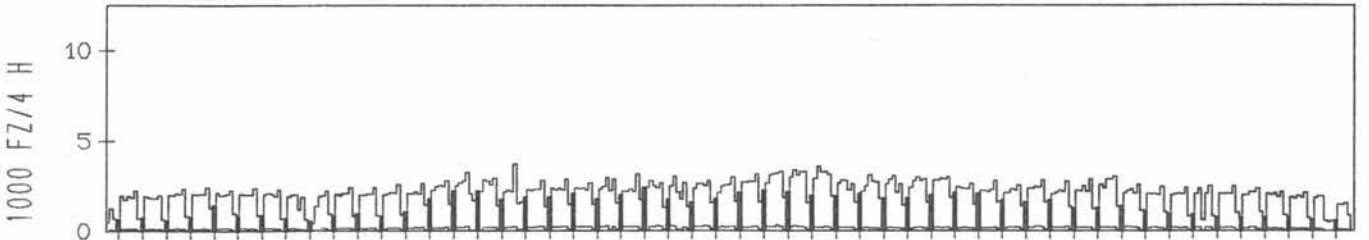
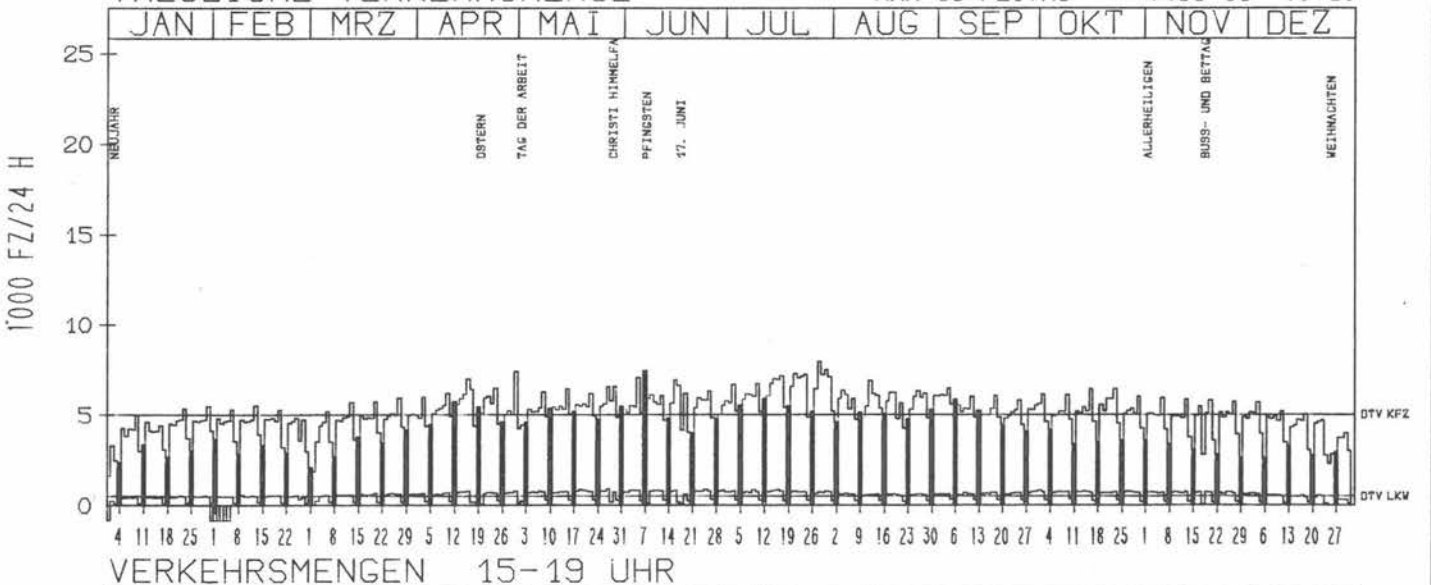
TAEGLICHE VERKEHRSMENGE



RICHTUNG SÜED

DTV KFZ 5049
DTV LKW 506 = 10.02 %
MAX WERKTAG 7438 DO 30. 4.
MAX FER-WKTAG 7979 DI 28. 7.
MAX SO+FEITAG 7480 SO 7. 6.

TAEGLICHE VERKEHRSMENGE



JAHRESGANGLINIEN 1981

ZST: GÖDÖRF
 NR.: 5107 5 036

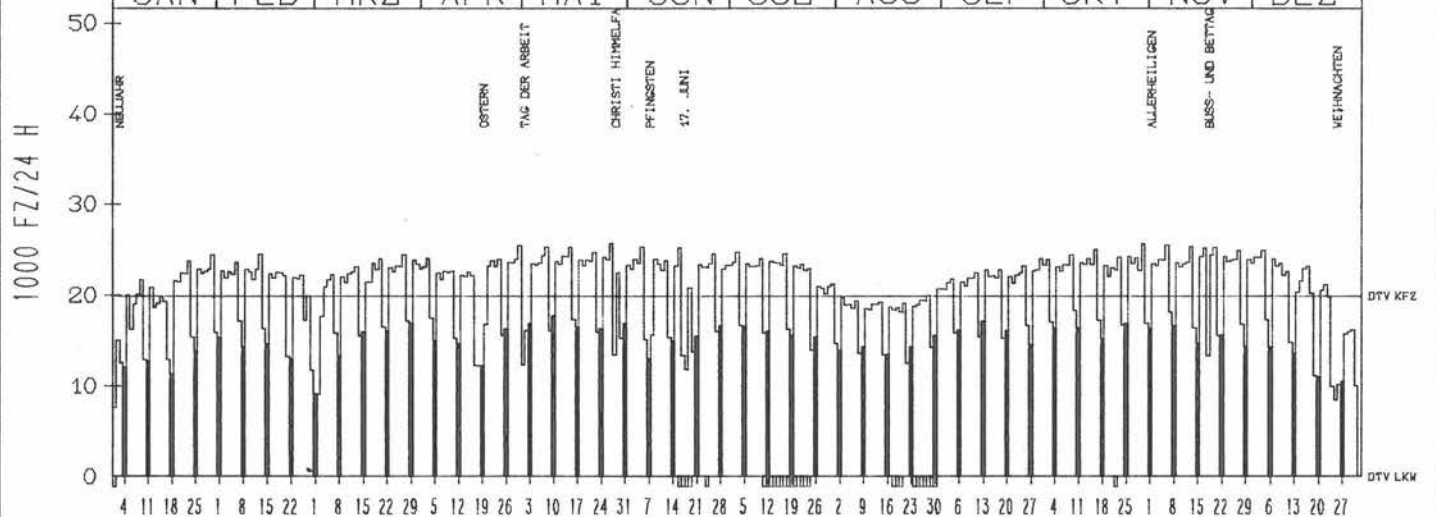
LAND: NORDRHEIN-WESTFALEN
 STRASSE: A 555
 KM: 6.0
 NETZKNOTEN: 5107 039
 5107 063

RICHTUNG NÖRD

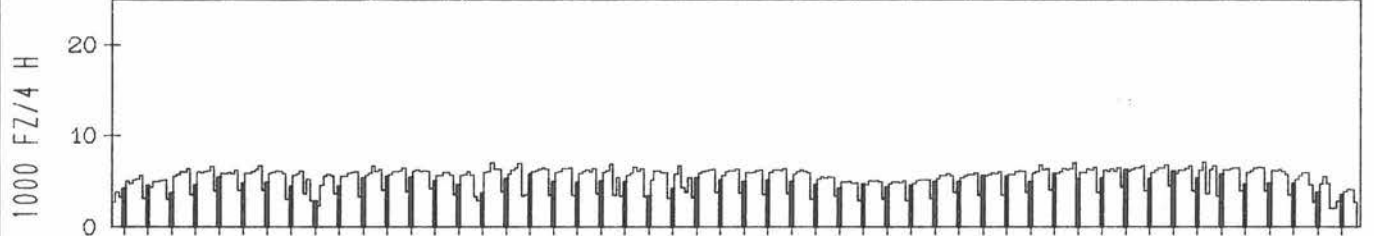
DTV KFZ 19891
 DTV LKW 0 = 0.00 %
 MAX WERKTAG 25627 MI 27. 5.
 MAX FER-WKTAG 25260 FR 5. 6.
 MAX SO+FEITAG 17658 SO 10. 5.

TÄGLICHE VERKEHRSMENGE

JAN | FEB | MRZ | APR | MAI | JUN | JUL | AUG | SEP | OKT | NOV | DEZ



VERKEHRSMENGEN 15-19 UHR

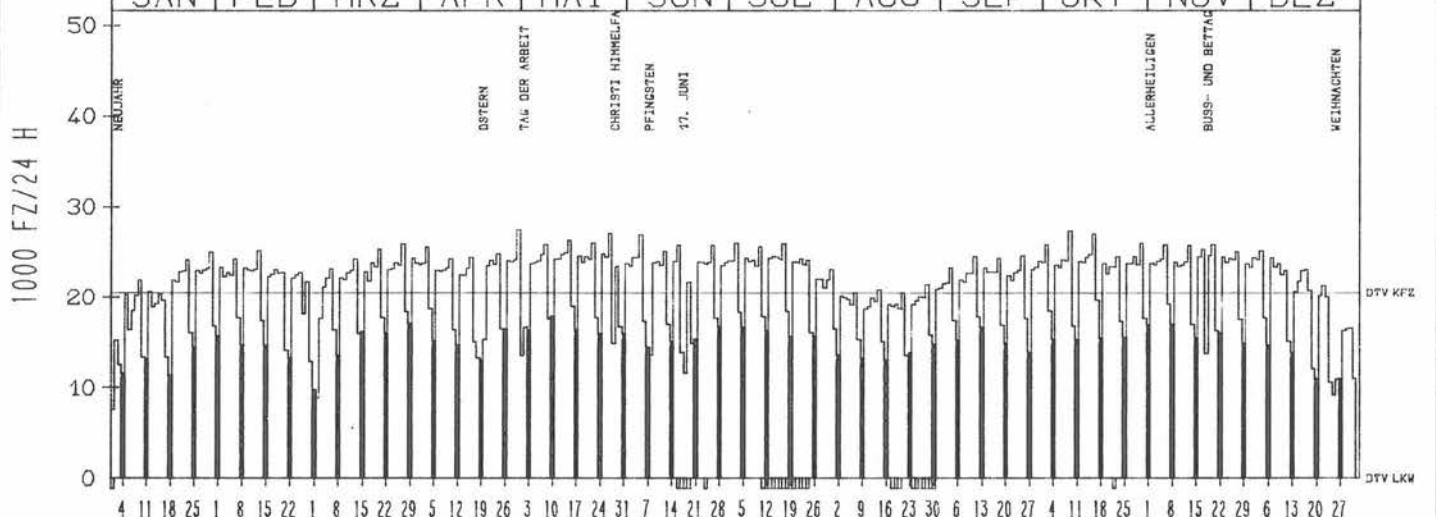


RICHTUNG SÜED

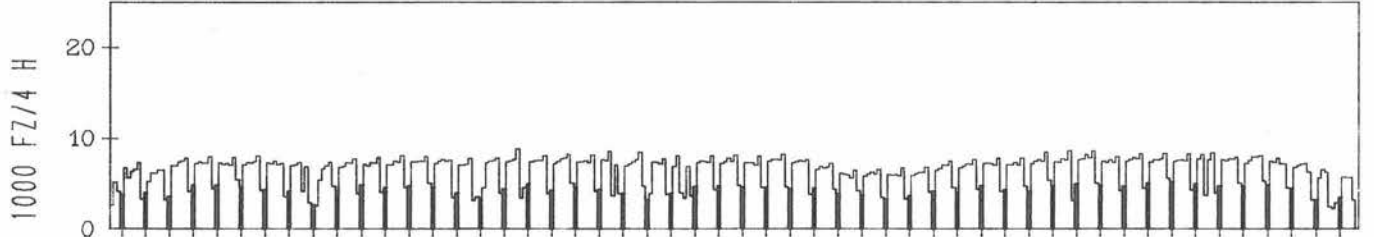
DTV KFZ 20524
 DTV LKW 0 = 0.00 %
 MAX WERKTAG 27545 DO 30. 4.
 MAX FER-WKTAG 26938 FR 5. 6.
 MAX SO+FEITAG 17839 SO 10. 5.

TÄGLICHE VERKEHRSMENGE

JAN | FEB | MRZ | APR | MAI | JUN | JUL | AUG | SEP | OKT | NOV | DEZ



VERKEHRSMENGEN 15-19 UHR



JAHRESGANGLINIEN 1981

ZST: BÖNN-GEISLAR
NR.: 5308 4 863

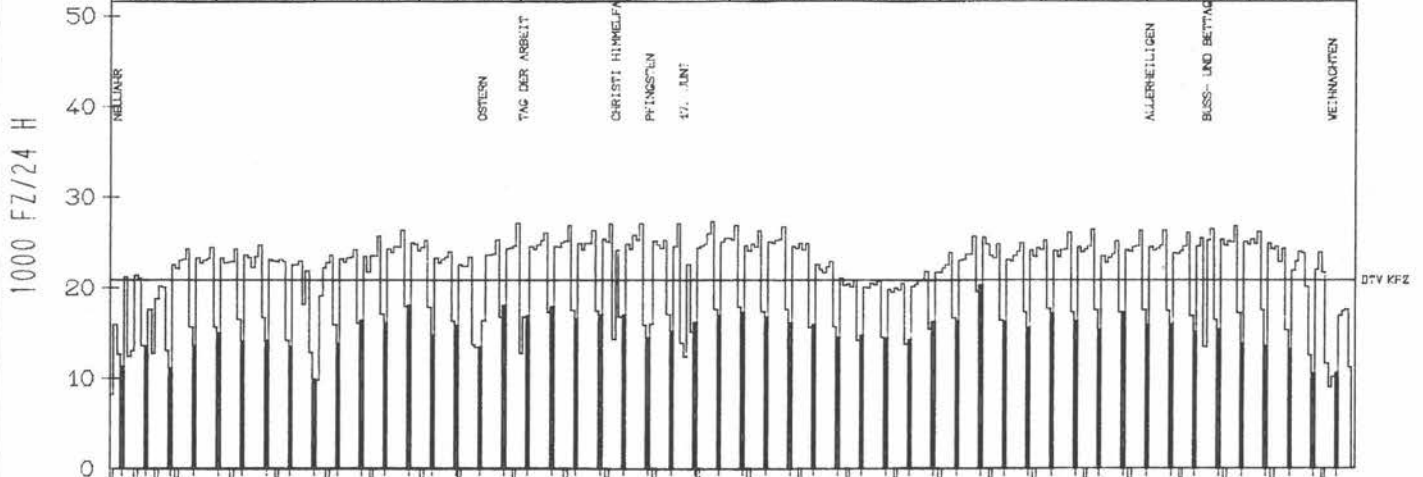
LAND: NORDRHEIN-WESTFALEN
STRASSE: A 565
KM: 3.5
NETZKNOTEN:

RICHTUNG NÖRD

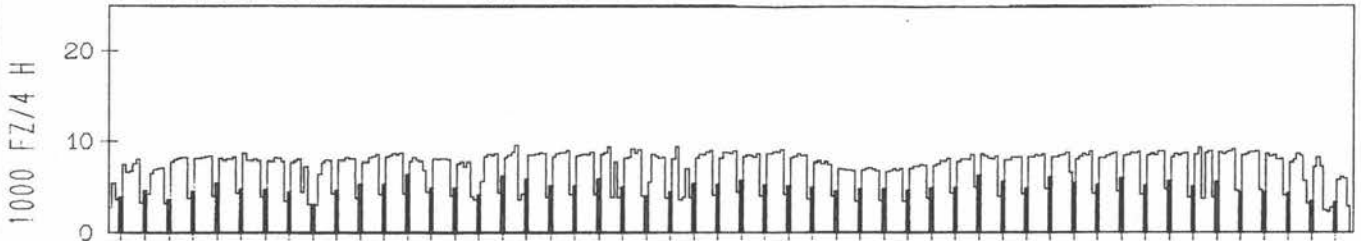
DTV KFZ 20788
MAX WERKTAG 27083 DO 30. 4.
MAX FER-WKTAG 27266 FR 26. 6.
MAX SO+FEITAG 20259 SO 13. 9.

TÄGLICHE VERKEHRSMENGE

JAN FEB MRZ APR MAI JUN JUL AUG SEP OKT NOV DEZ



VERKEHRSMENGEN 15-19 UHR

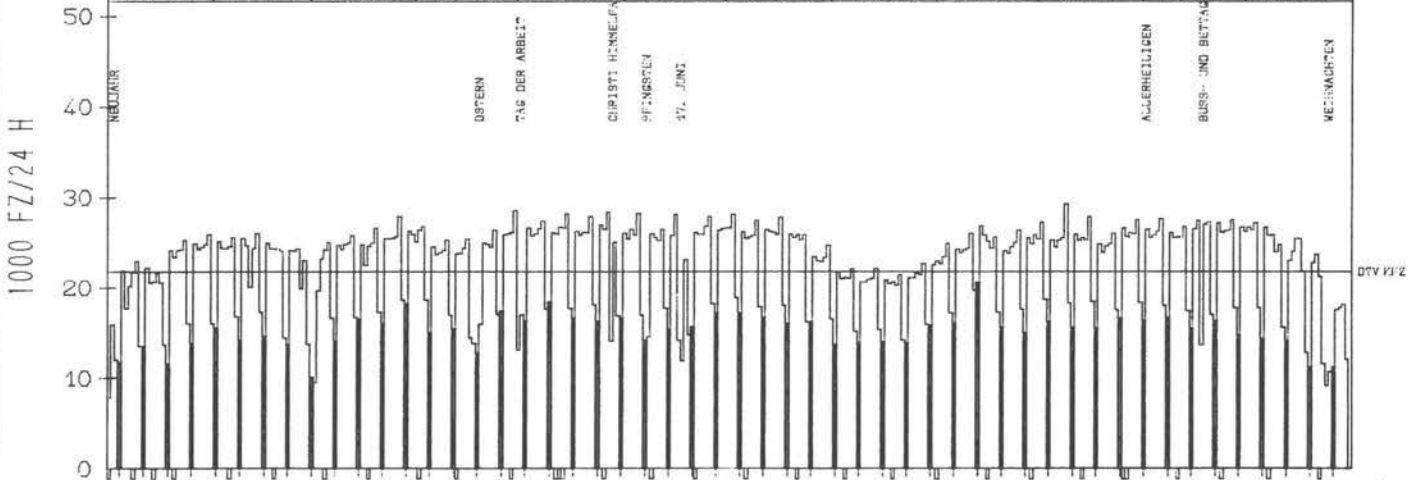


RICHTUNG SÜED

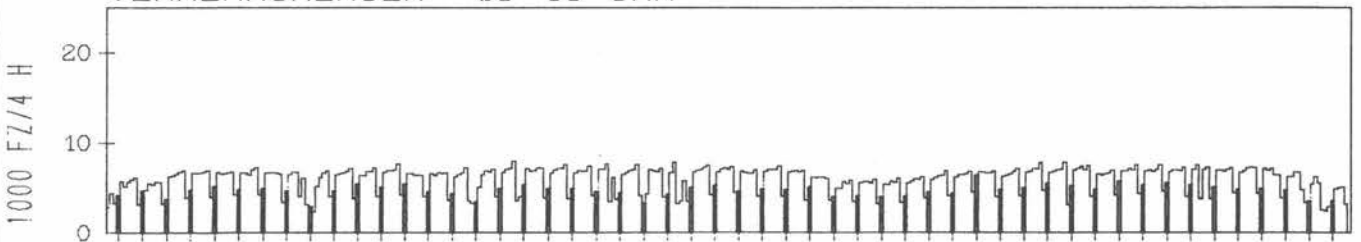
DTV KFZ 21821
MAX WERKTAG 29366 FR 9. 10.
MAX FER-WKTAG 28254 FR 5. 6.
MAX SO+FEITAG 20600 SO 13. 9.

TÄGLICHE VERKEHRSMENGE

JAN FEB MRZ APR MAI JUN JUL AUG SEP OKT NOV DEZ



VERKEHRSMENGEN 15-19 UHR



JAHRESGANGLINIEN 1981

ZST: MECKENHEIM-MERL
NR.: 5308 5 013

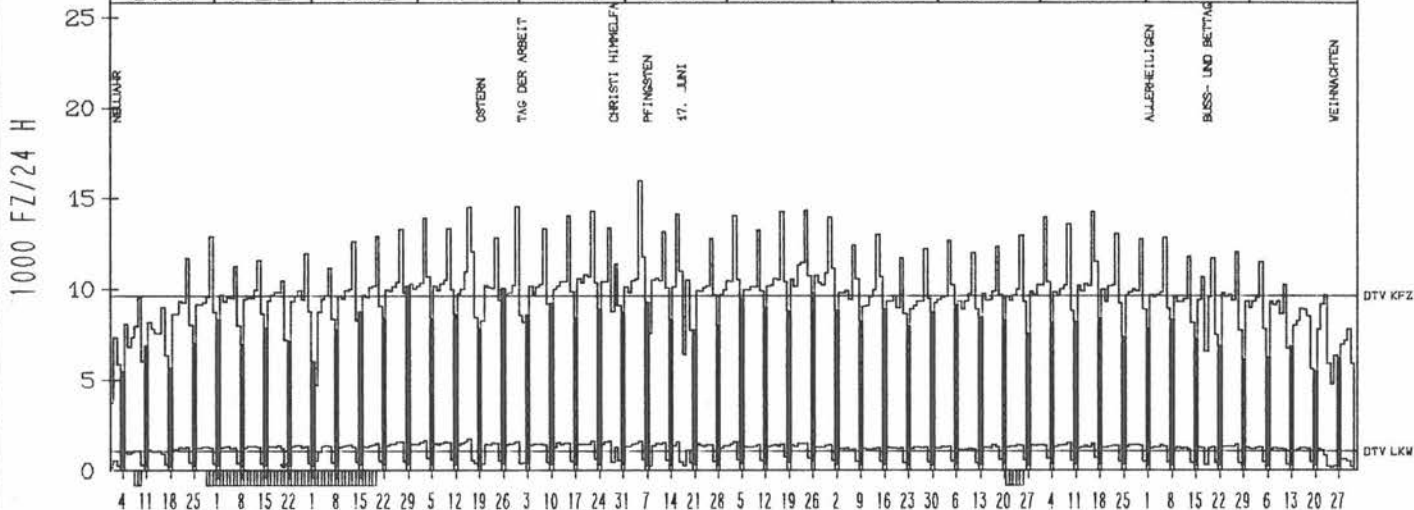
LAND: NORDRHEIN-WESTFALEN
STRASSE: A 565
KM: 19.5
NETZKNOTEN: 5308 033
5308 016

RICHTUNG SUED

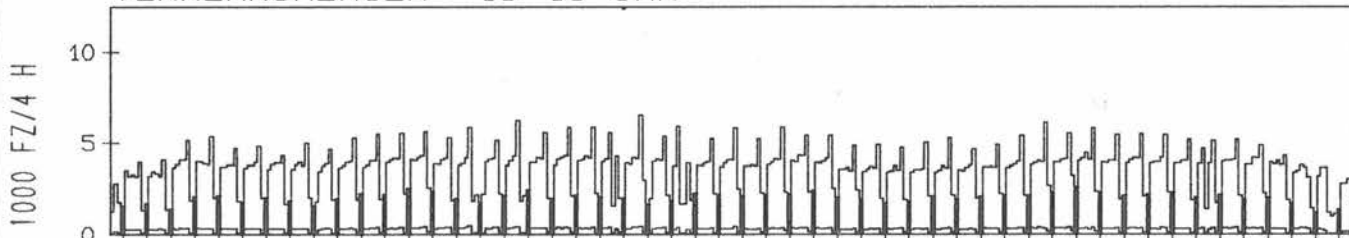
DTV KFZ 9640
DTV LKW 1030 = 10.68 %
MAX WERKTAG 14553 DO 30. 4.
MAX FER-WKTAG 15945 FR 5. 6.
MAX SO+FEITAG 12019 FR 17. 4.

TAEGLICHE VERKEHRSMENGE

JAN | FEB | MRZ | APR | MAI | JUN | JUL | AUG | SEP | OKT | NOV | DEZ



VERKEHRSMENGEN 15-19 UHR

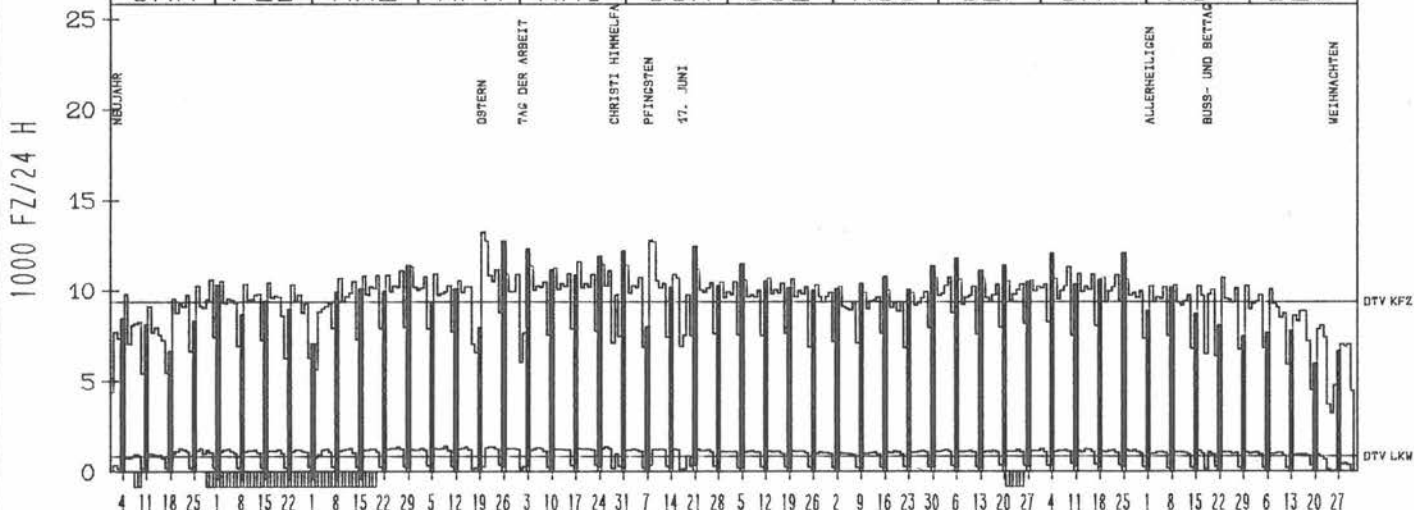


RICHTUNG NORD

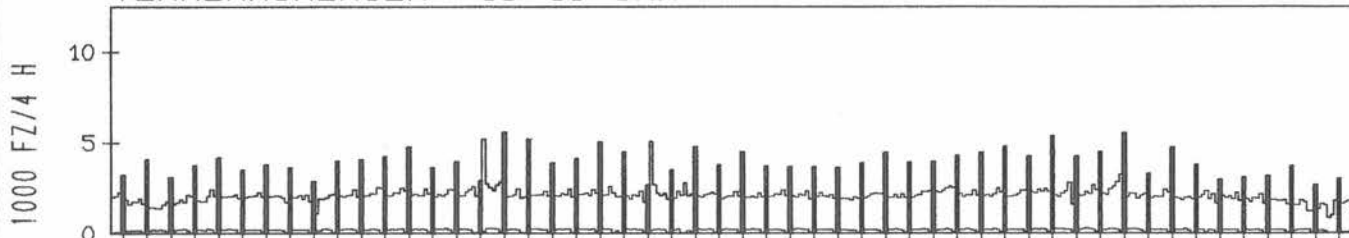
DTV KFZ 9372
DTV LKW 847 = 9.03 %
MAX WERKTAG 11617 MO 18. 5.
MAX FER-WKTAG 12769 DI 21. 4.
MAX SO+FEITAG 13261 MO 20. 4.

TAEGLICHE VERKEHRSMENGE

JAN | FEB | MRZ | APR | MAI | JUN | JUL | AUG | SEP | OKT | NOV | DEZ



VERKEHRSMENGEN 15-19 UHR



JAHRESGANGLINIEN 1981

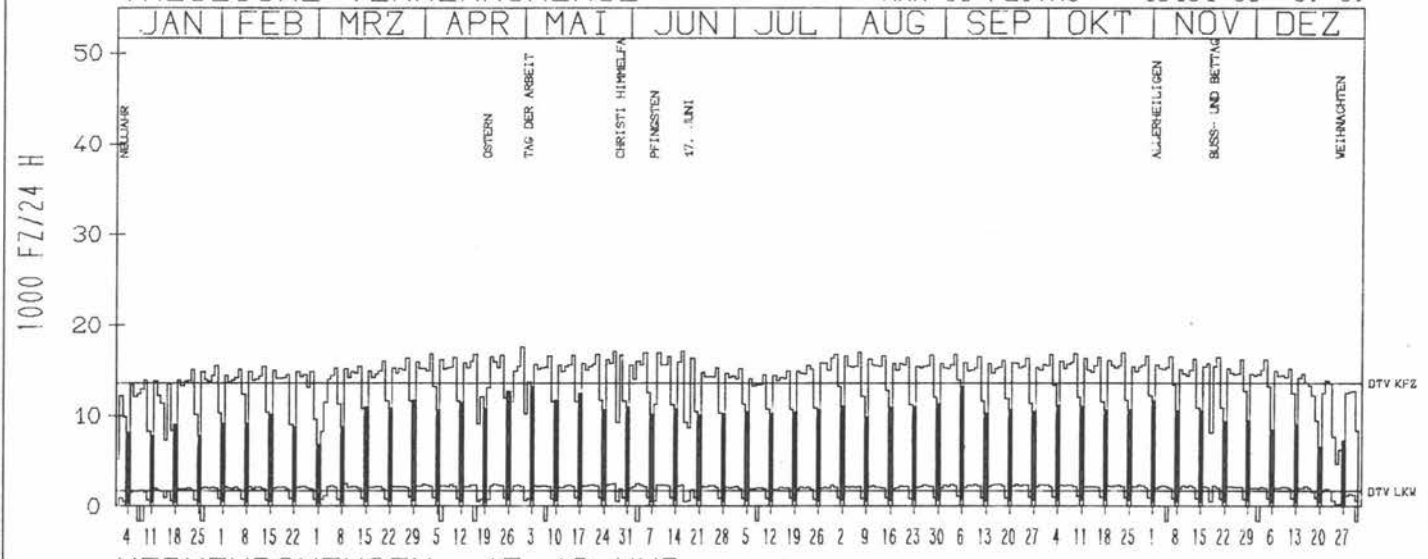
ZST: RUWER
 NR.: 6206 7 323 (7023)

LAND: RHEINLAND-PFALZ
 STRASSE: A 602
 KM: 6.2
 NETZKNOTEN: 6205 047
 6106 002

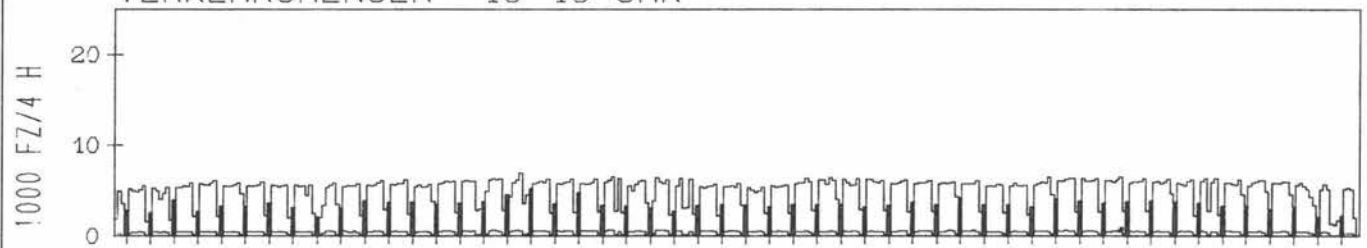
RICHTUNG NÖRD

DTV KFZ 13580
 DTV LKW 1656 = 12.19 %
 MAX WERKTAG 17612 DO 30. 4.
 MAX FER-WKTAG 16969 FR 7. 8.
 MAX SO+FEITAG 13181 SO 6. 9.

TAEGLICHE VERKEHRSMENGE



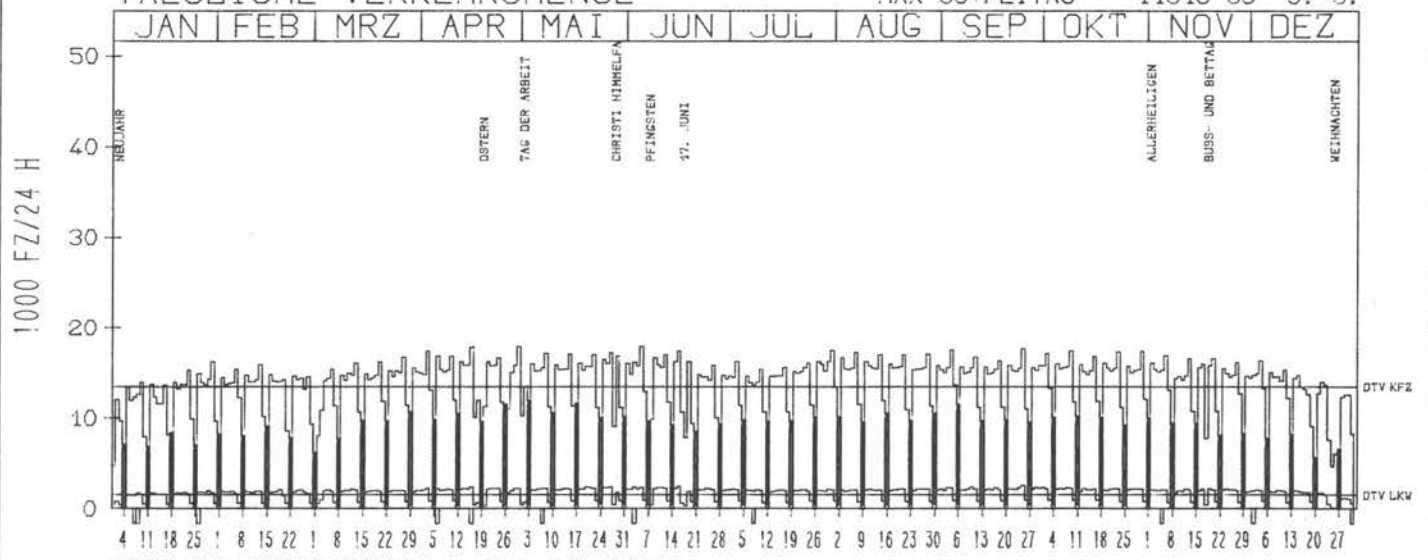
VERKEHRSMENGEN 15-19 UHR



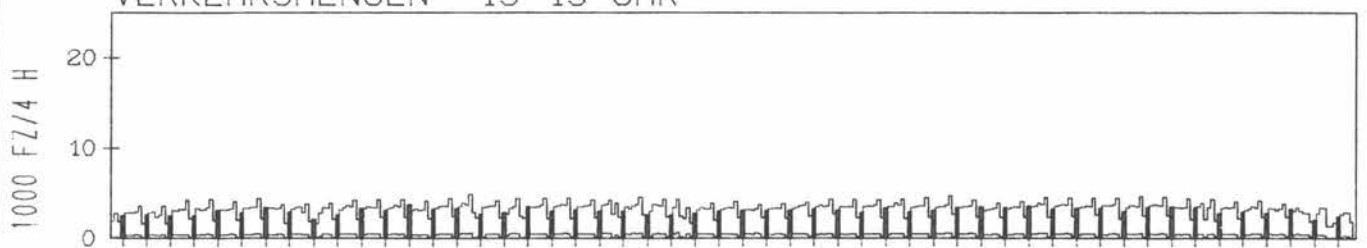
RICHTUNG SÜED

DTV KFZ 13554
 DTV LKW 1575 = 11.62 %
 MAX WERKTAG 17907 DO 30. 4.
 MAX FER-WKTAG 17902 FR 5. 6.
 MAX SO+FEITAG 11916 SO 3. 5.

TAEGLICHE VERKEHRSMENGE



VERKEHRSMENGEN 15-19 UHR



JAHRESGANGLINIEN 1981

ZST: FENNE

NR.: 6707 0 121

LAND:

SAARLAND

STRASSE:

A 620

KM:

14,7

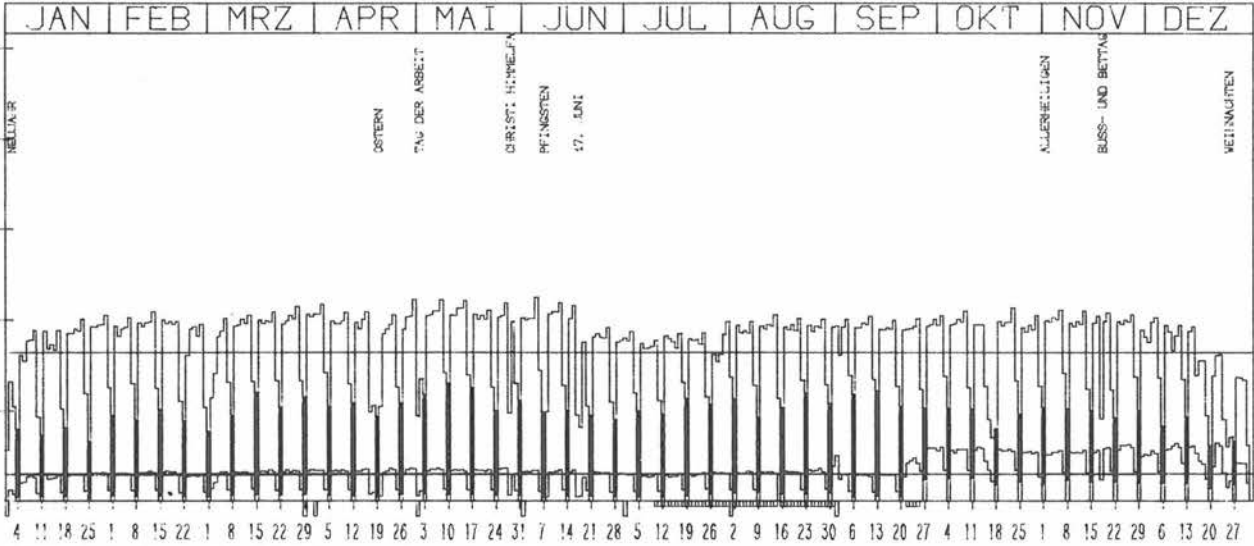
NETZKNOTEN:

6707 025
6707 009

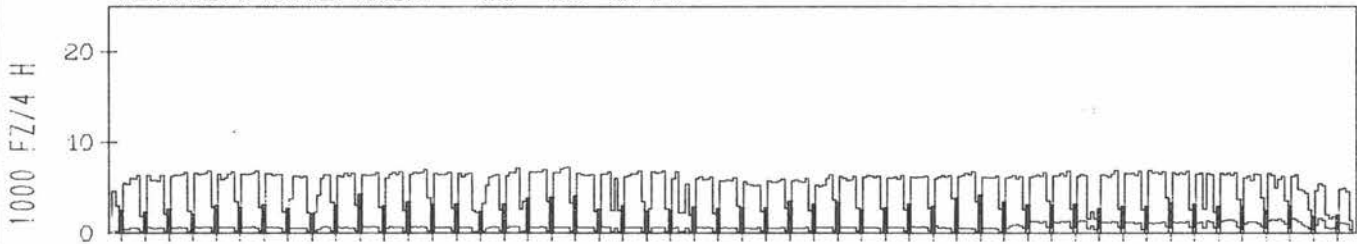
RICHTUNG OST

DTV KFZ	16456
DTV LKW	3010 = 18,29 %
MAX WERKTAG	22455 FR 5, 6.
MAX FER-WKTAG	20908 DO 16, 4.
MAX SO+FEITAG	13000 SO 10, 5.

TAEGLICHE VERKEHRSMENGE



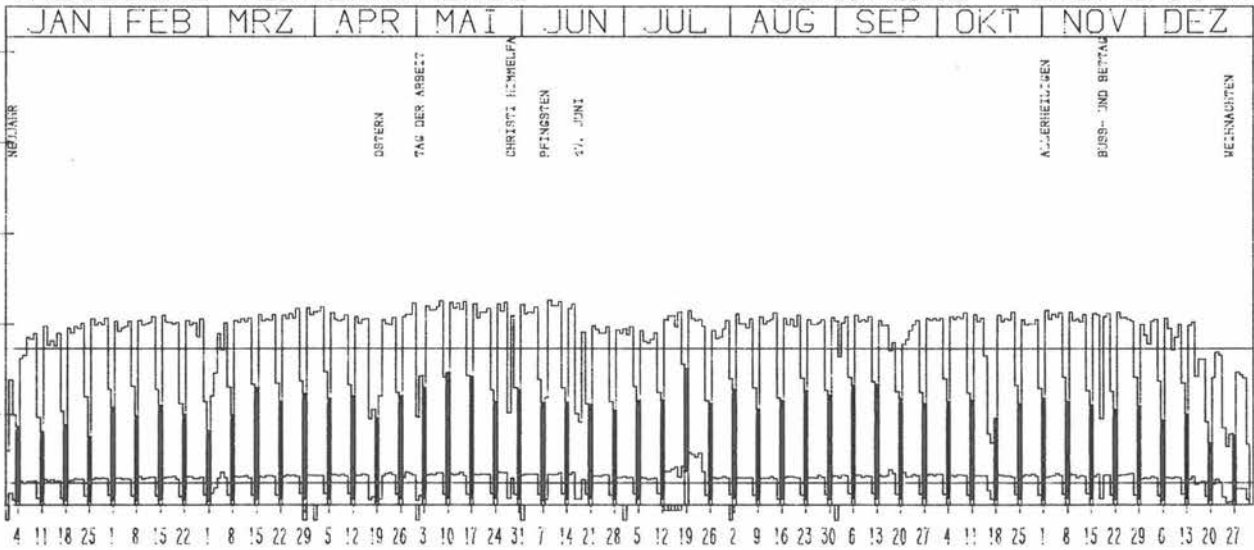
VERKEHRSMENGEN 15-19 UHR



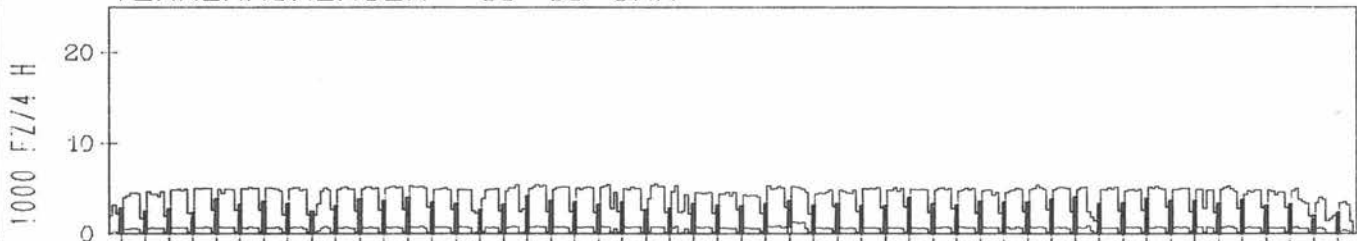
RICHTUNG WEST

DTV KFZ	17304
DTV LKW	2480 = 14,33 %
MAX WERKTAG	22651 DI 9, 6.
MAX FER-WKTAG	21552 MO 20, 7.
MAX SO+FEITAG	14985 SO 19, 7.

TAEGLICHE VERKEHRSMENGE



VERKEHRSMENGEN 15-19 UHR



JAHRESGANGLINIEN 1981

ZST: CAMPHAUSEN

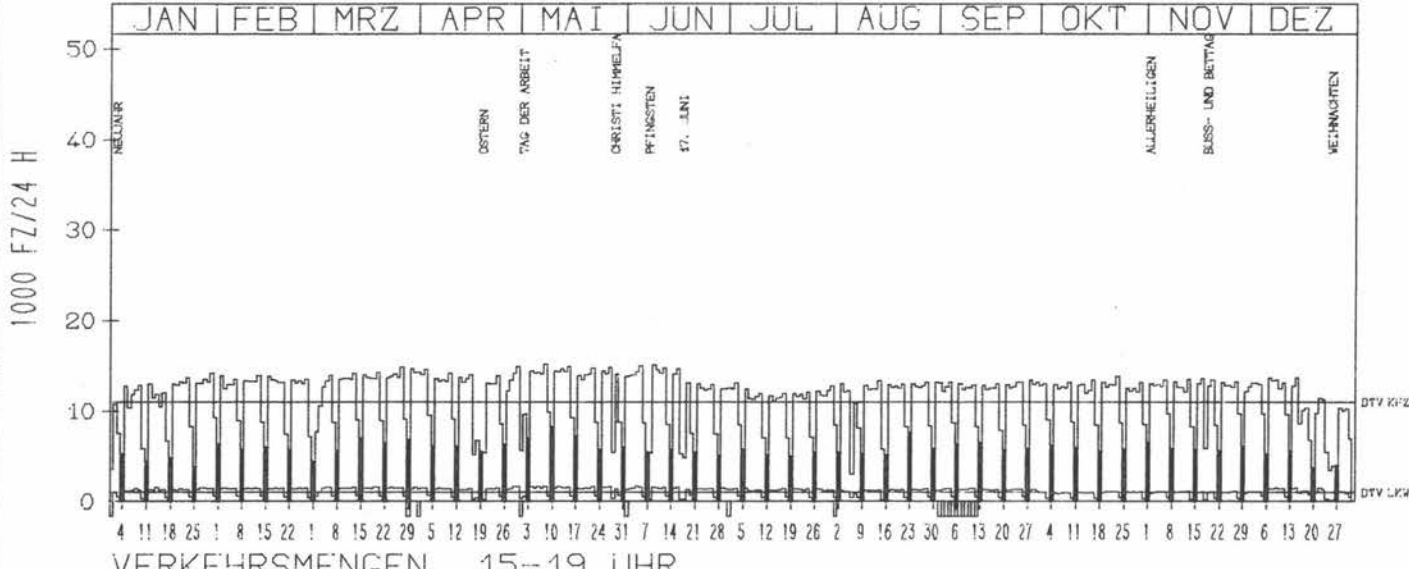
NR.: 6708 0 246

LAND: SAARLAND
 STRASSE: A 623
 KM:
 NETZKNOTEN: 6608 057
 6708 040

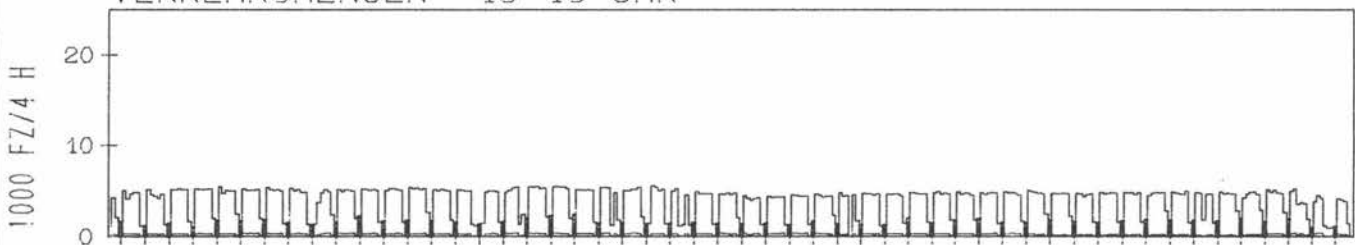
RICHTUNG NÖRD

DTV KFZ 10971
 DTV LKW 1020 = 9.29 %
 MAX WERKTAG 15139 FR 8. 5.
 MAX FER-WKTAG 14138 FR 10. 4.
 MAX SO+FEITAG 8270 SO 10. 5.

TAEGLICHE VERKEHRSMENGE



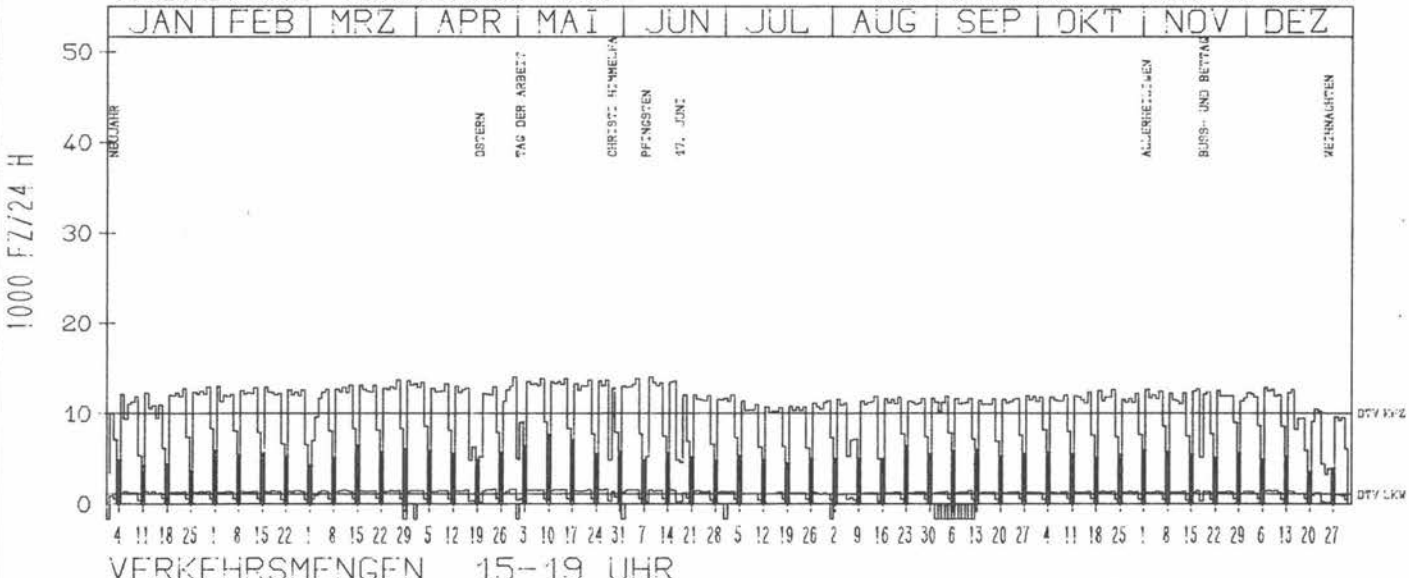
VERKEHRSMENGEN 15-19 UHR



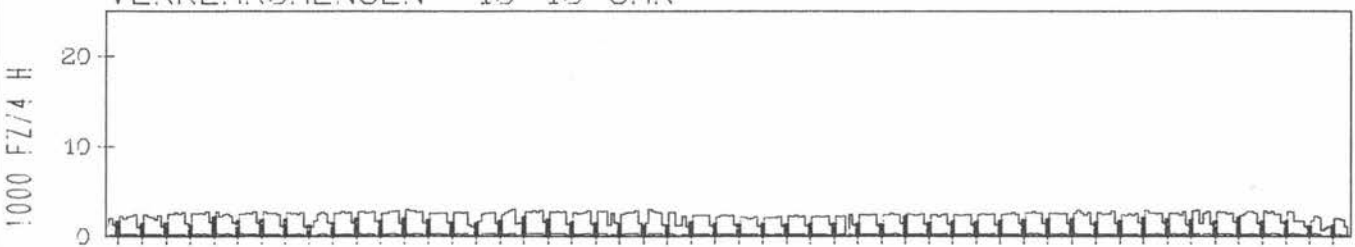
RICHTUNG SUED

DTV KFZ 10118
 DTV LKW 1083 = 10.71 %
 MAX WERKTAG 14090 DI 9. 6.
 MAX FER-WKTAG 13326 FR 10. 4.
 MAX SO+FEITAG 7675 SO 10. 5.

TAEGLICHE VERKEHRSMENGE



VERKEHRSMENGEN 15-19 UHR



JAHRESGANGLINIEN 1981

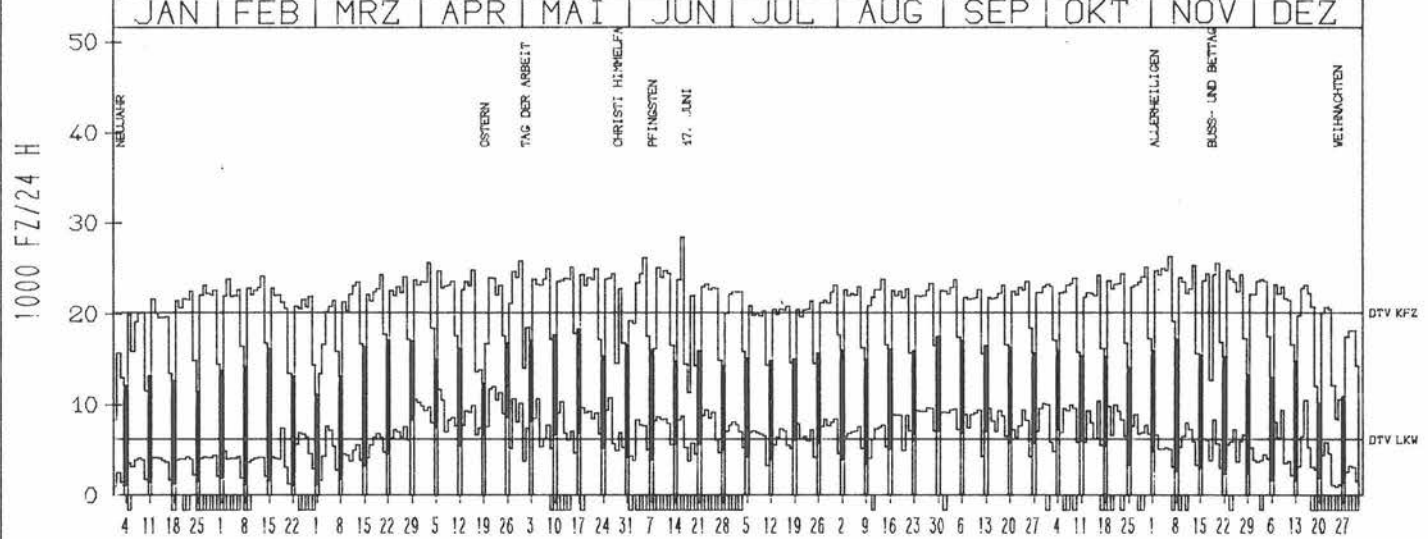
ZST: RHEINBR. SCHIERSTEIN
NR.: 5915 7 112

LAND: RHEINLAND-PFALZ
STRASSE: A 643
KM: 296.0
NETZKNOTEN: 5915 411
5915 012

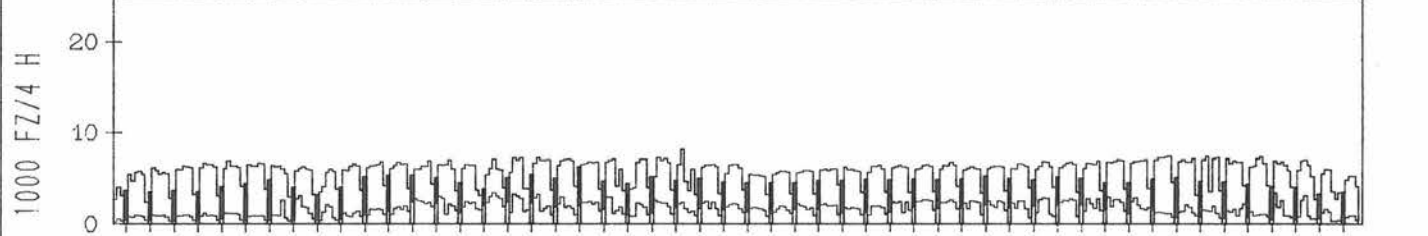
RICHTUNG OST

DTV KFZ 20143
DTV LKW 6138 = 30.47 %
MAX WERKTAG 26339 FR 6. 11.
MAX FER-WKTAG 24827 DO 16. 4.
MAX SO+FEITAG 18361 SO 17. 5.

TAEGLICHE VERKEHRSMENGE



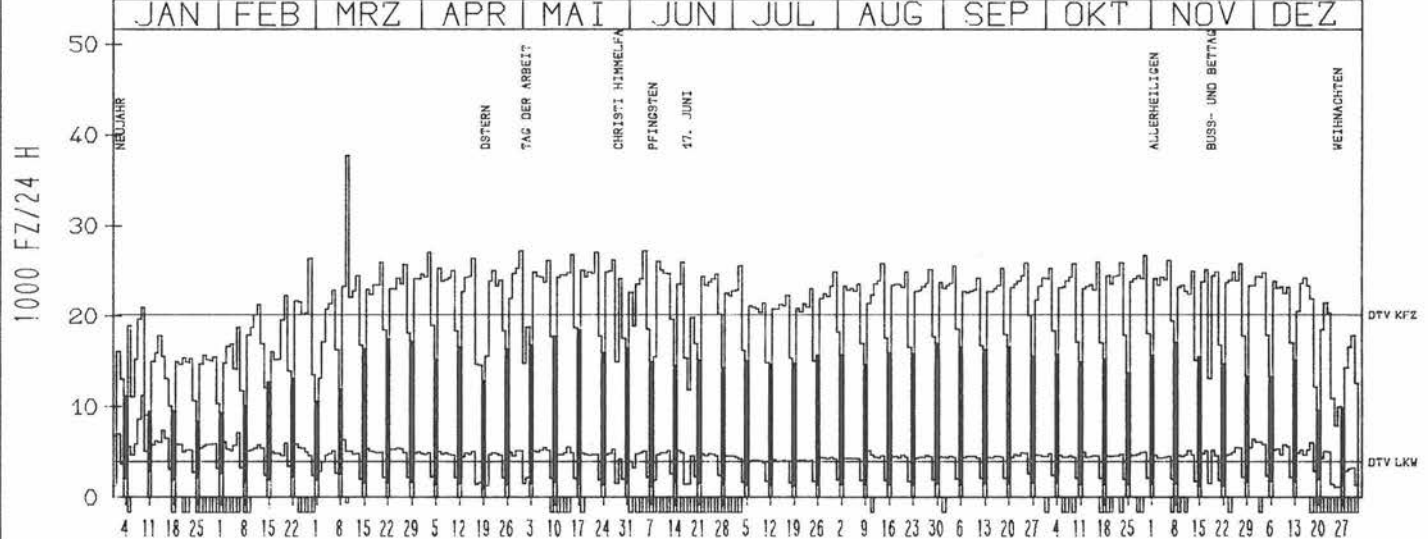
VERKEHRSMENGEN 15-19 UHR



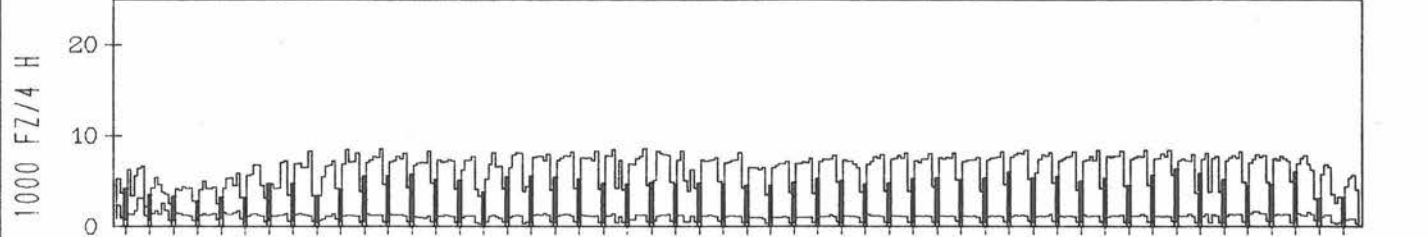
RICHTUNG WEST

DTV KFZ 20170
DTV LKW 3970 = 19.68 %
MAX WERKTAG 37713 DI 10. 3.
MAX FER-WKTAG 26463 DO 16. 4.
MAX SO+FEITAG 18440 SO 17. 5.

TAEGLICHE VERKEHRSMENGE



VERKEHRSMENGEN 15-19 UHR



JAHRESGANGLINIEN 1981

ZST: RÖDELHEIM
 NR.: 5817 6 890 (0890)

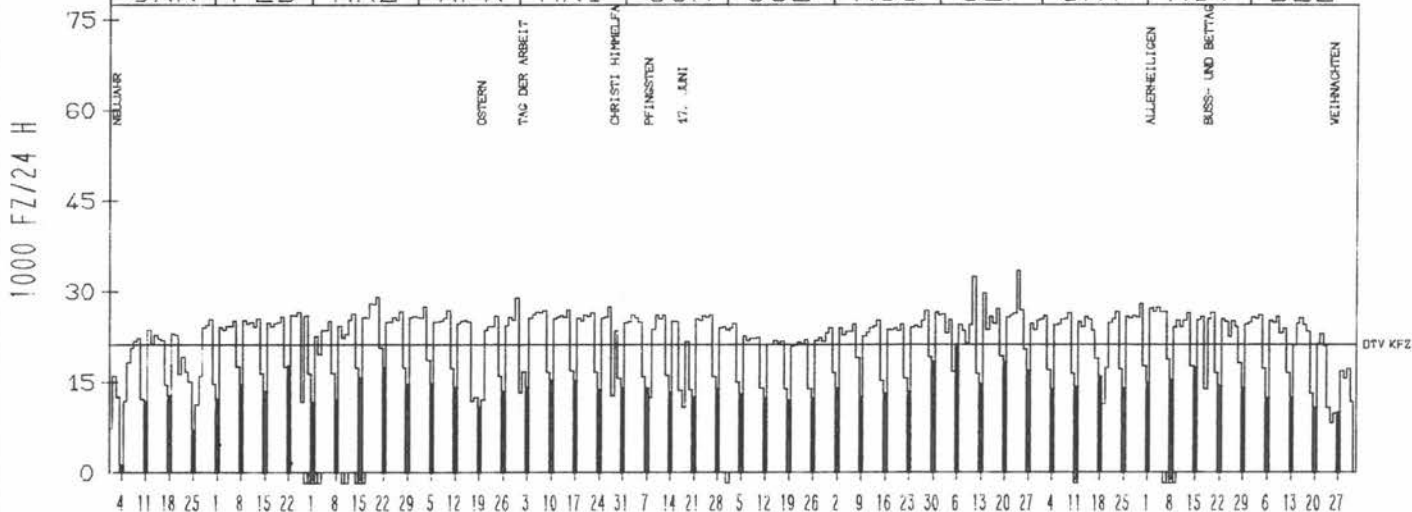
LAND: HESSEN
 STRASSE: A 648
 KM: 2.0
 NETZKNOTEN: 5817 056
 5817 063

RICHTUNG OST

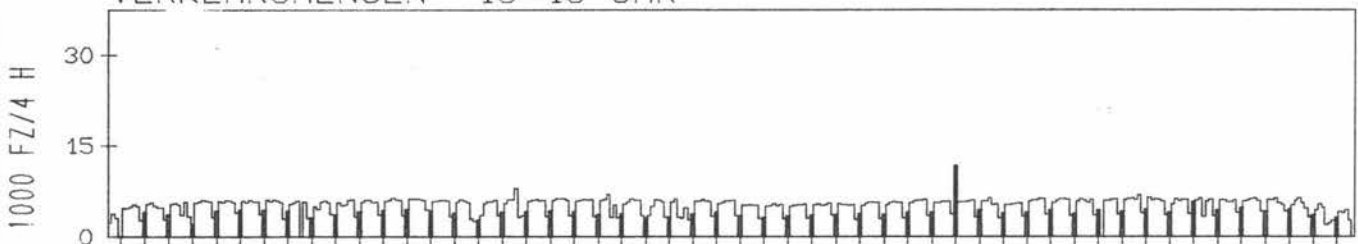
DTV KFZ 21195
 MAX WERKTAG 33551 DO 24. 9.
 MAX FER-WKTAG 32441 FR 11. 9.
 MAX SO+FEITAG 21210 SO 6. 9.

TÄGLICHE VERKEHRSMENGE

JAN FEB MRZ APR MAI JUN JUL AUG SEP OKT NOV DEZ



VERKEHRSMENGEN 15-19 UHR

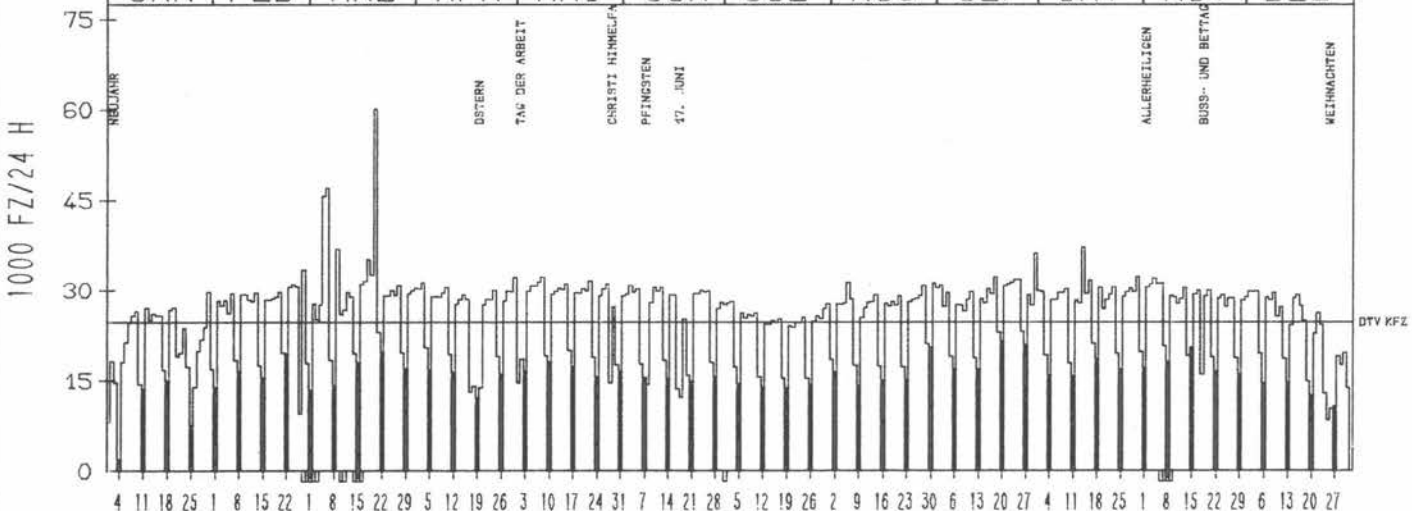


RICHTUNG WEST

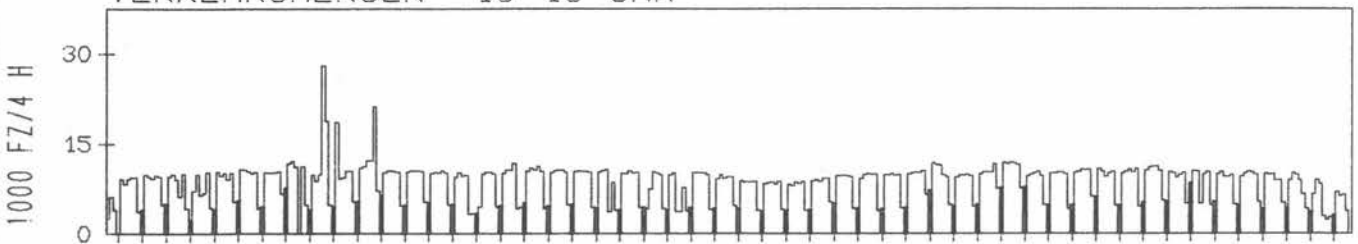
DTV KFZ 24759
 MAX WERKTAG 60262 FR 20. 3.
 MAX FER-WKTAG 37217 MI 14. 10.
 MAX SO+FEITAG 21578 SO 20. 9.

TÄGLICHE VERKEHRSMENGE

JAN FEB MRZ APR MAI JUN JUL AUG SEP OKT NOV DEZ



VERKEHRSMENGEN 15-19 UHR



JAHRESGANGLINIEN 1981

ZST: ÖGGERSCHEIM 1
NR.: 6516 7 104

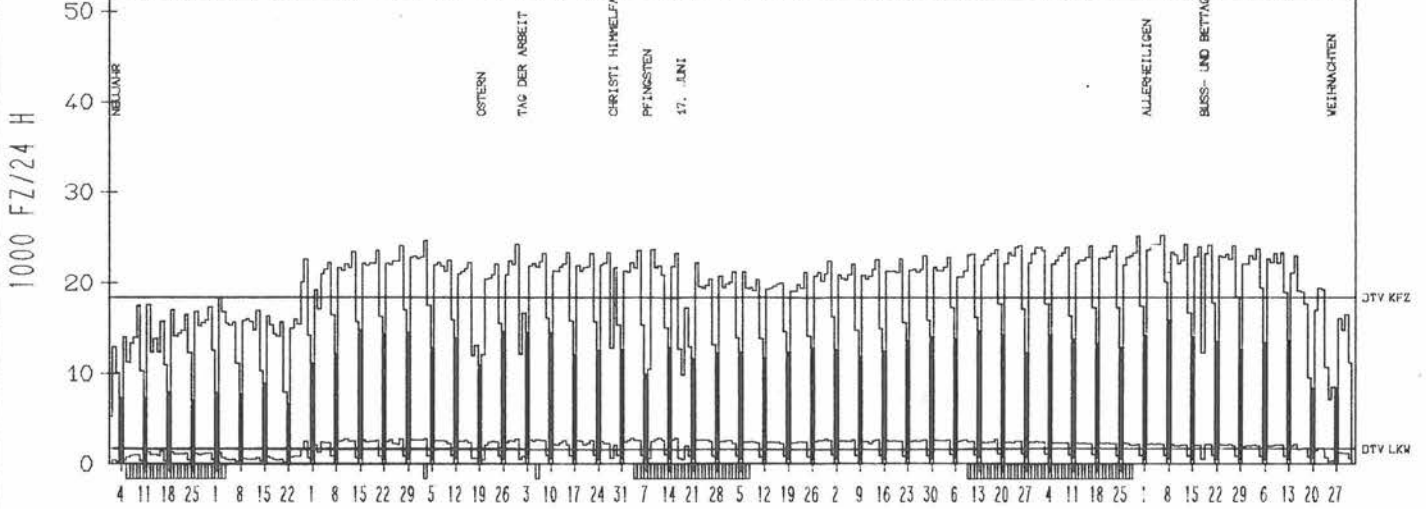
LAND: RHEINLAND-PFALZ
STRASSE: A 650
KM: 4.2
NETZKNOTEN:

RICHTUNG ÖST

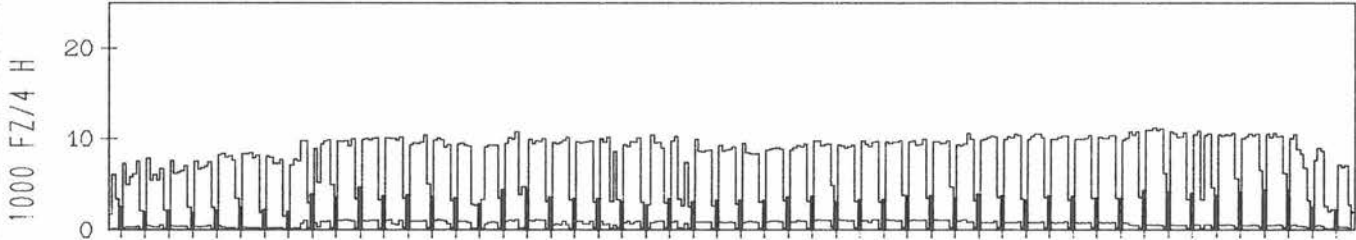
DTV KFZ 18388
DTV LKW 1658 = 9.02 %
MAX WERKTAG 25202 FR 6.11.
MAX FER-WKTAG 23030 FR 28. 8.
MAX SO+FEITAG 15852 SO 8.11.

TÄGLICHE VERKEHRSMENGE

JAN | FEB | MRZ | APR | MAI | JUN | JUL | AUG | SEP | OKT | NOV | DEZ



VERKEHRSMENGEN 15-19 UHR

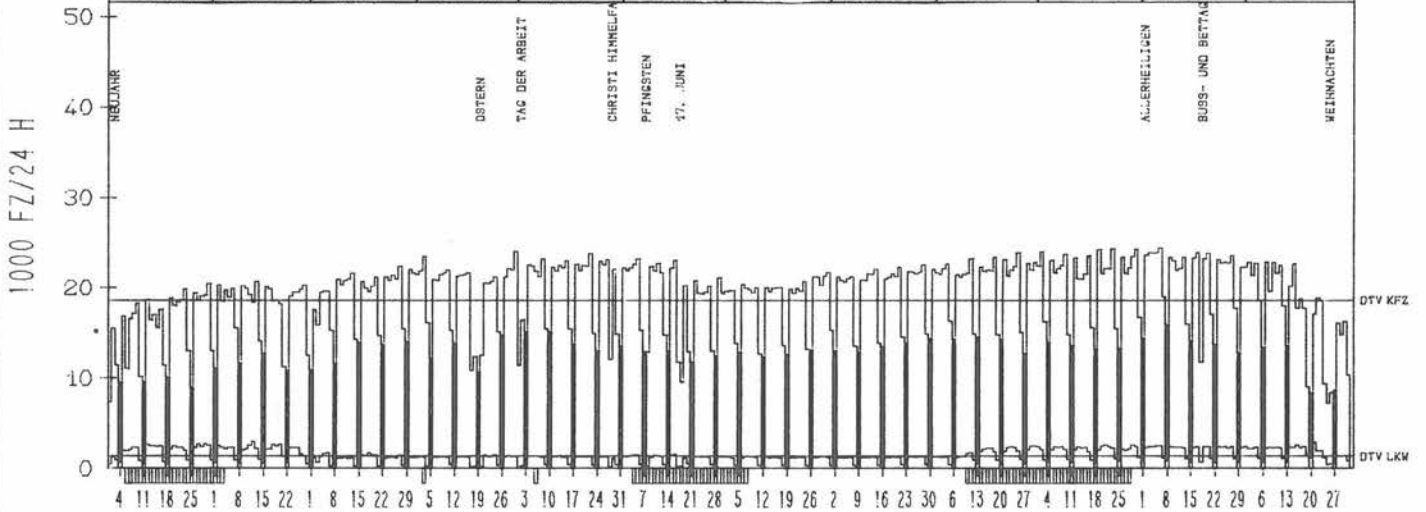


RICHTUNG WEST

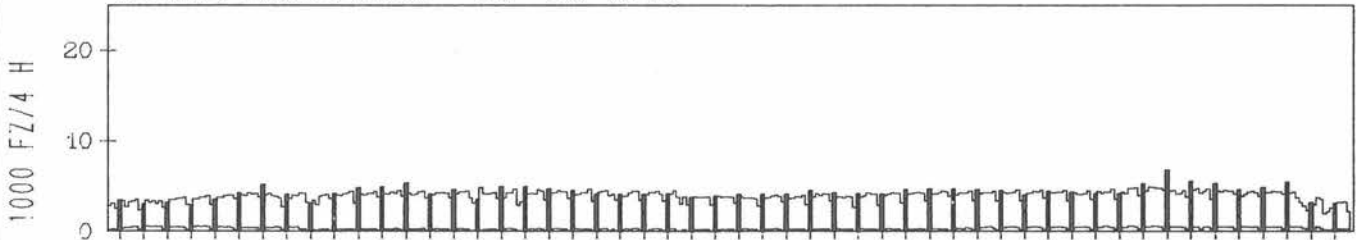
DTV KFZ 18605
DTV LKW 1403 = 7.54 %
MAX WERKTAG 24459 FR 6.11.
MAX FER-WKTAG 22659 FR 4. 9.
MAX SO+FEITAG 15815 SO 8.11.

TÄGLICHE VERKEHRSMENGE

JAN | FEB | MRZ | APR | MAI | JUN | JUL | AUG | SEP | OKT | NOV | DEZ



VERKEHRSMENGEN 15-19 UHR



JAHRESGANGLINIEN 1981

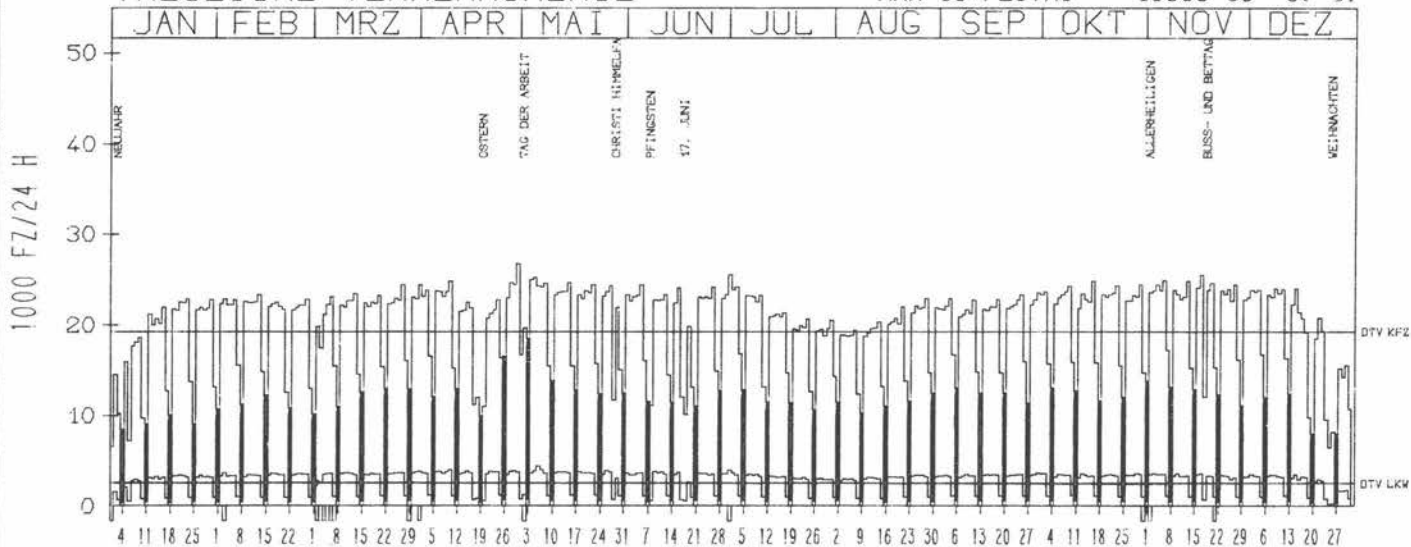
ZST: MANNHEIM-SECKENHEIM
 NR.: 6517 8 009 (1009)

LAND: BADEN-WUERTTEMBERG
 STRASSE: A 656
 KM: 567.1
 NETZKNOTEN: 6517 058
 6517 059

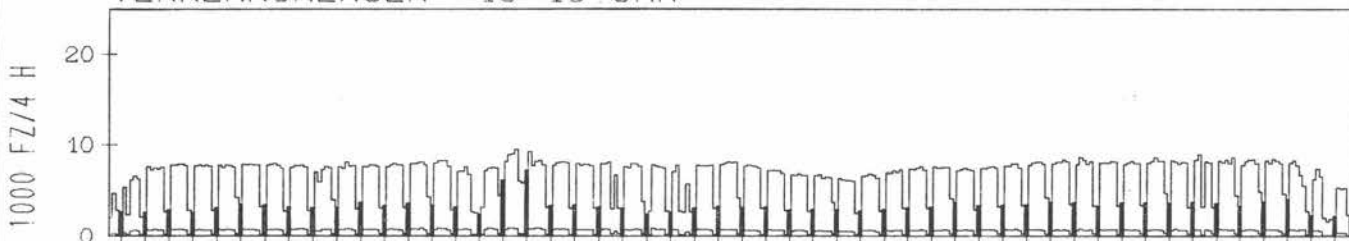
RICHTUNG OST

DTV KFZ 19227
 DTV LKW 2545 = 13.23 %
 MAX WERKTAG 26770 DO 30.4.
 MAX FER-WKTAG 24395 FR 5.6.
 MAX SO+FEITAG 18383 SO 3.5.

TAEGLICHE VERKEHRSMENGE



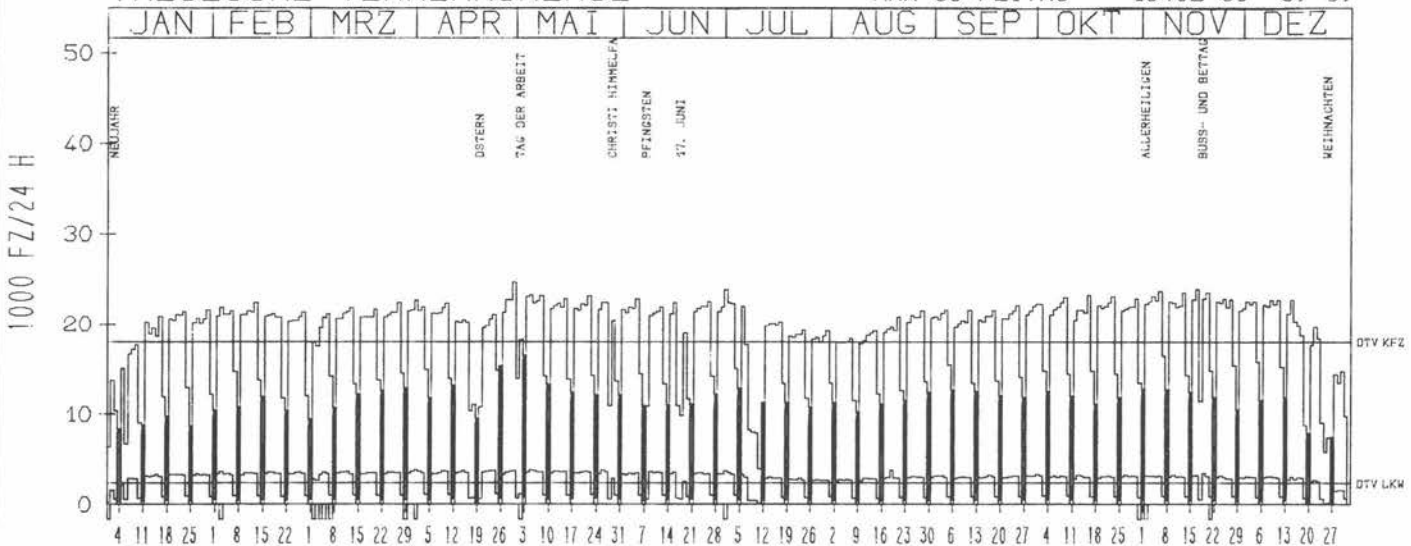
VERKEHRSMENGEN 15-19 UHR



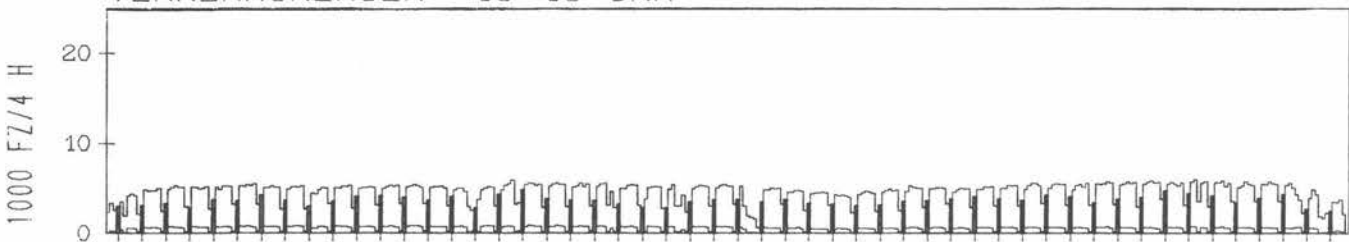
RICHTUNG WEST

DTV KFZ 18004
 DTV LKW 2389 = 13.27 %
 MAX WERKTAG 24678 DO 30.4.
 MAX FER-WKTAG 22844 FR 30.10.
 MAX SO+FEITAG 16402 SO 3.5.

TAEGLICHE VERKEHRSMENGE



VERKEHRSMENGEN 15-19 UHR



JAHRESGANGLINIEN 1981

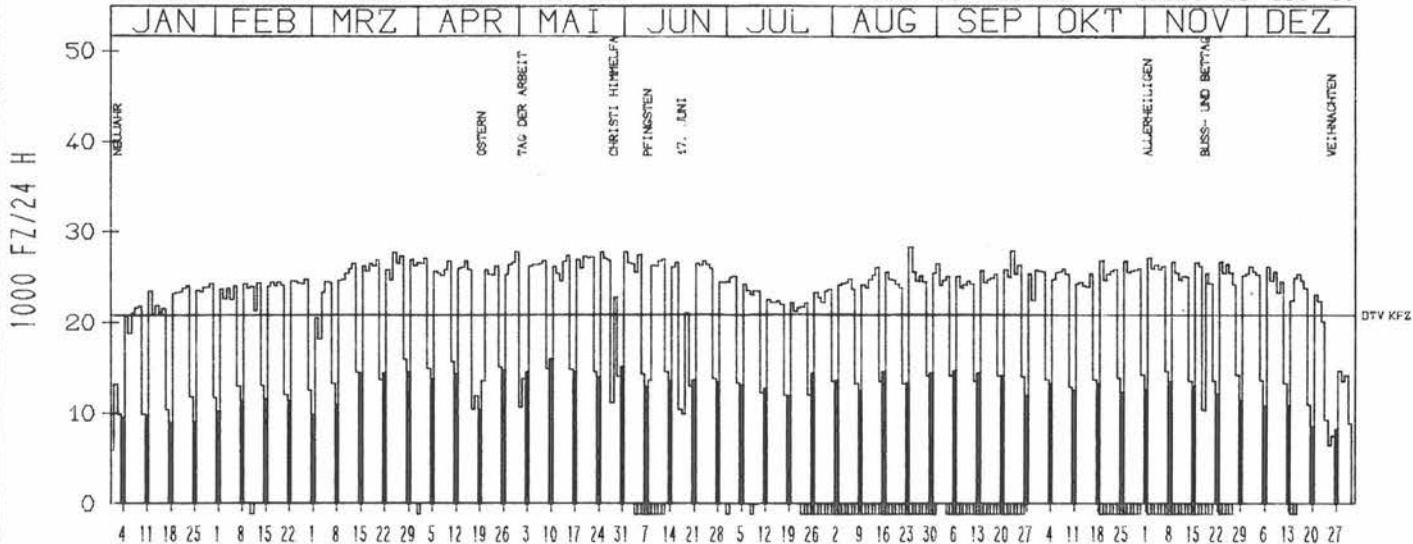
ZST: AK OFFENBACH NÖRD
 NR.: 5918 6 951 (0952)

LAND: HESSEN
 STRASSE: A 661
 KM: 3.6
 NETZKNOTEN:

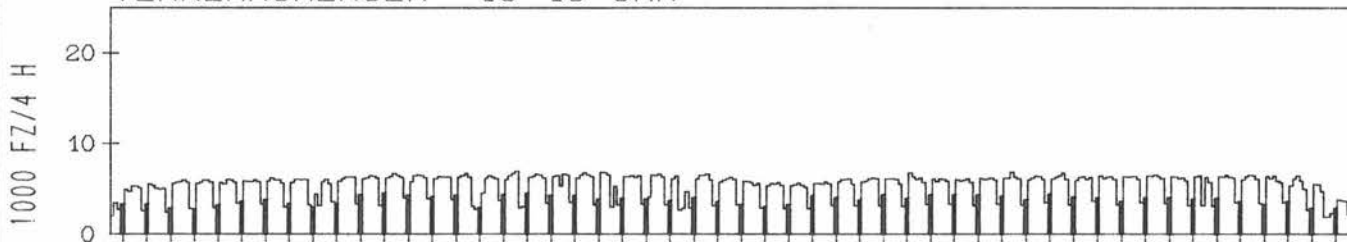
RICHTUNG NÖRD

DTV KFZ 20839
 MAX WERKTAG 27859 DO 30. 4.
 MAX FER-WKTAG 26831 MI 24. 6.
 MAX SO+FEITAG 15999 SO 10. 5.

TAEGLICHE VERKEHRSMENGE



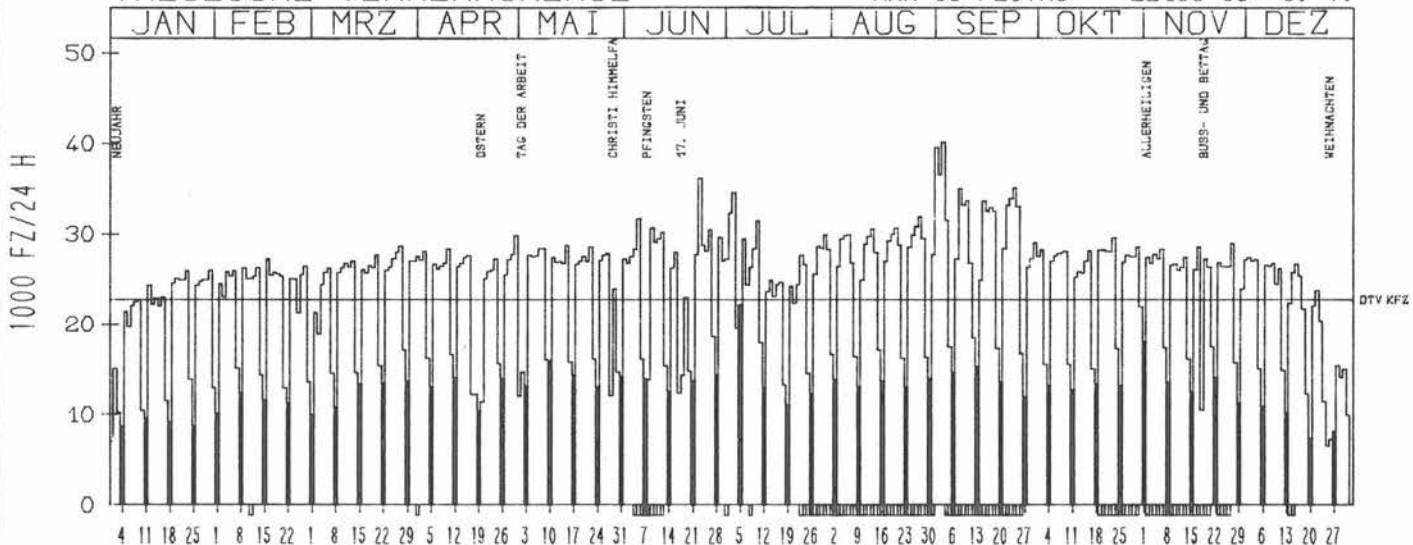
VERKEHRSMENGEN 15-19 UHR



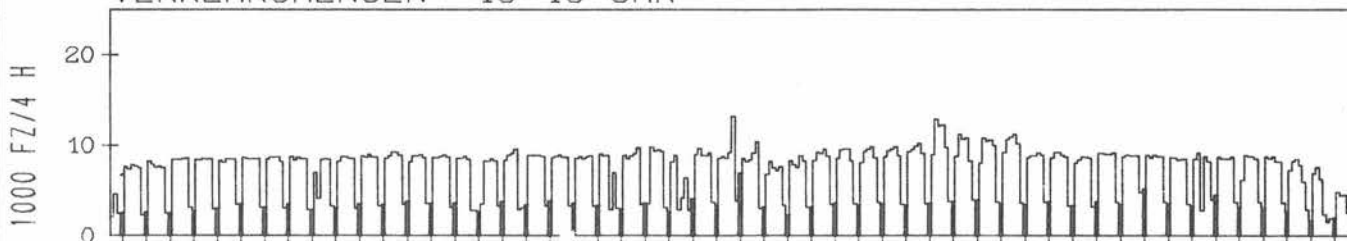
RICHTUNG SUED

DTV KFZ 22779
 MAX WERKTAG 29858 DO 30. 4.
 MAX FER-WKTAG 40176 DO 3. 9.
 MAX SO+FEITAG 22196 SO 5. 7.

TAEGLICHE VERKEHRSMENGE



VERKEHRSMENGEN 15-19 UHR



JAHRESGANGLINIEN 1981

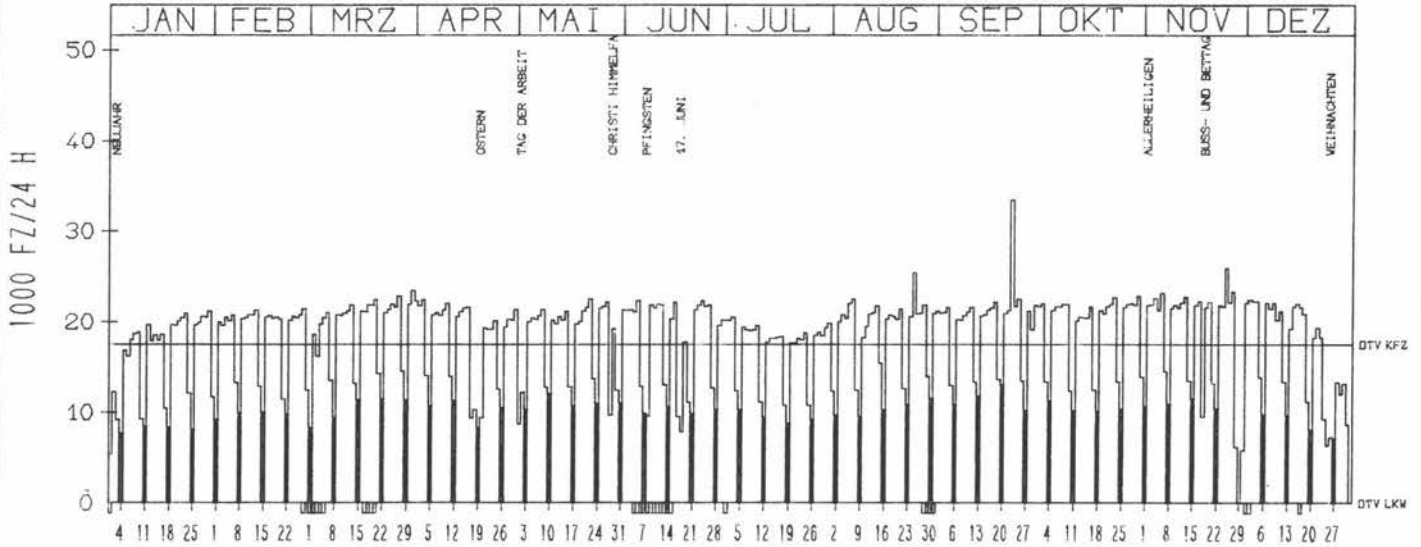
ZST: AK OFFENBACH SUED
 NR.: 5918 6 954 (0954)

LAND: HESSEN
 STRASSE: A 661
 KM: 6.7
 NETZKNOTEN:

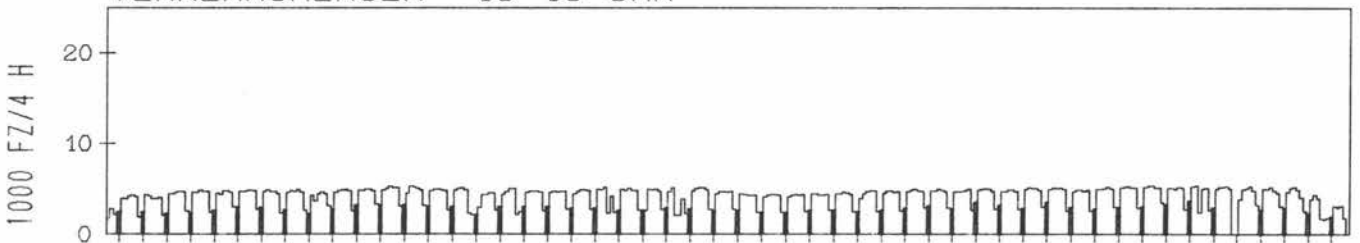
RICHTUNG NORD

DTV KFZ 17516
 DTV LKW 0 = 0.00 %
 MAX WERKTAG 33376 MI 23. 9.
 MAX FER-WKTAG 25449 DI 25. 8.
 MAX SO+FEITAG 13007 SO 20. 9.

TAEGLICHE VERKEHRSMENGE



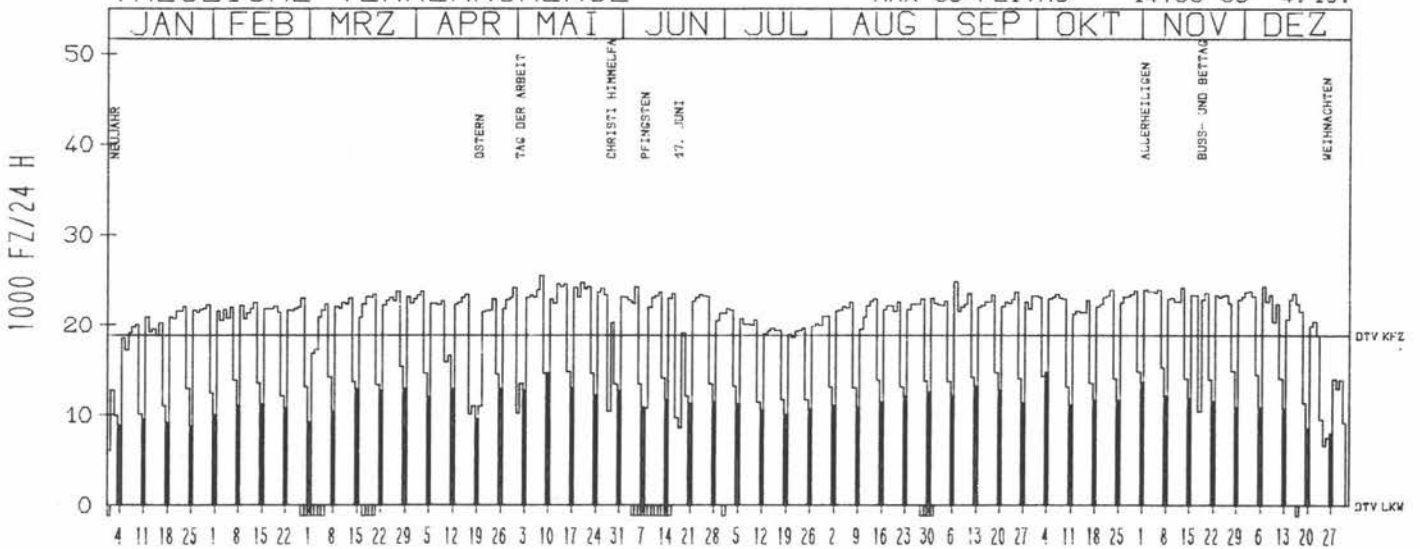
VERKEHRSMENGEN 15-19 UHR



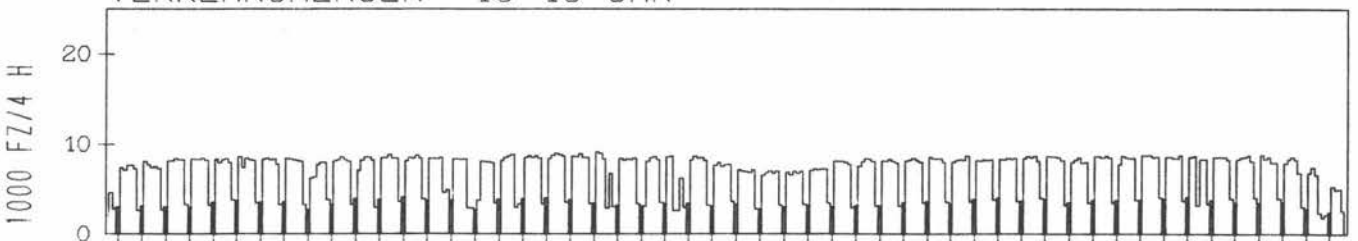
RICHTUNG SUED

DTV KFZ 18830
 DTV LKW 0 = 0.00 %
 MAX WERKTAG 25554 FR 8. 5.
 MAX FER-WKTAG 24887 MO 7. 9.
 MAX SO+FEITAG 14786 SO 4. 10.

TAEGLICHE VERKEHRSMENGE



VERKEHRSMENGEN 15-19 UHR



JAHRESGANGLINIEN 1981

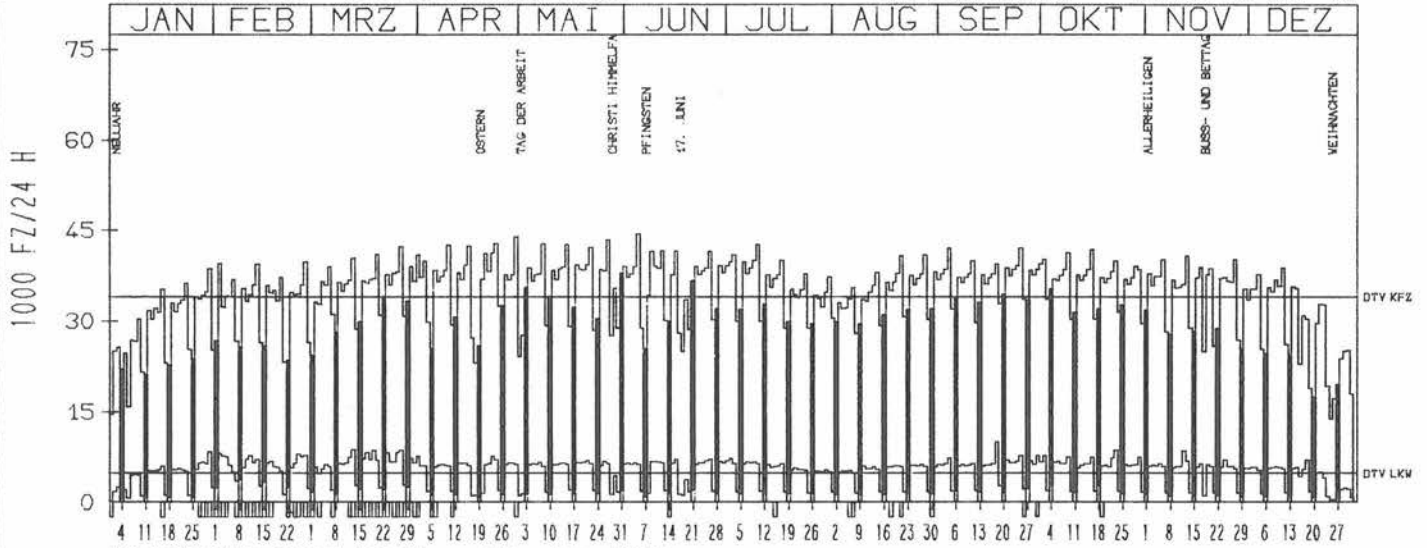
ZST: BOEBLINGEN 1
NR.: 7220 8 101 (1101)

LAND: BADEN-WUERTTEMBERG
STRASSE: A 831
KM:
NETZKNOTEN: 7220 047
7220 051

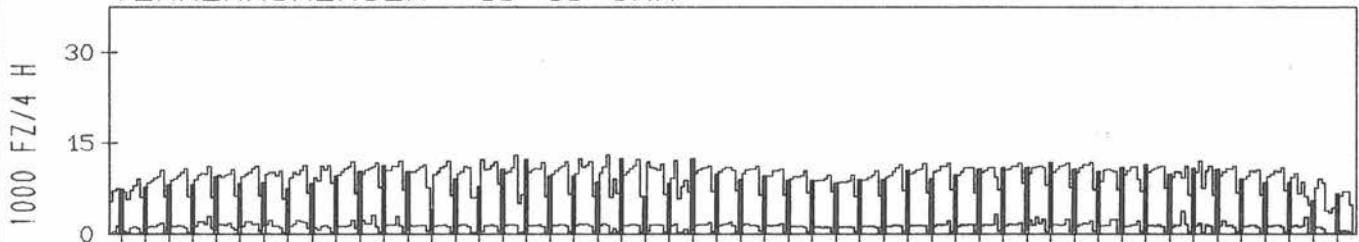
RICHTUNG NORD

DTV KFZ 33987
DTV LKW 4724 = 13.90 %
MAX WERKTAG 43369 MI 27. 5.
MAX FER-WKTAG 44307 FR 5. 6.
MAX SO+FEITAG 37909 SO 31. 5.

TAEGLICHE VERKEHRSMENGE



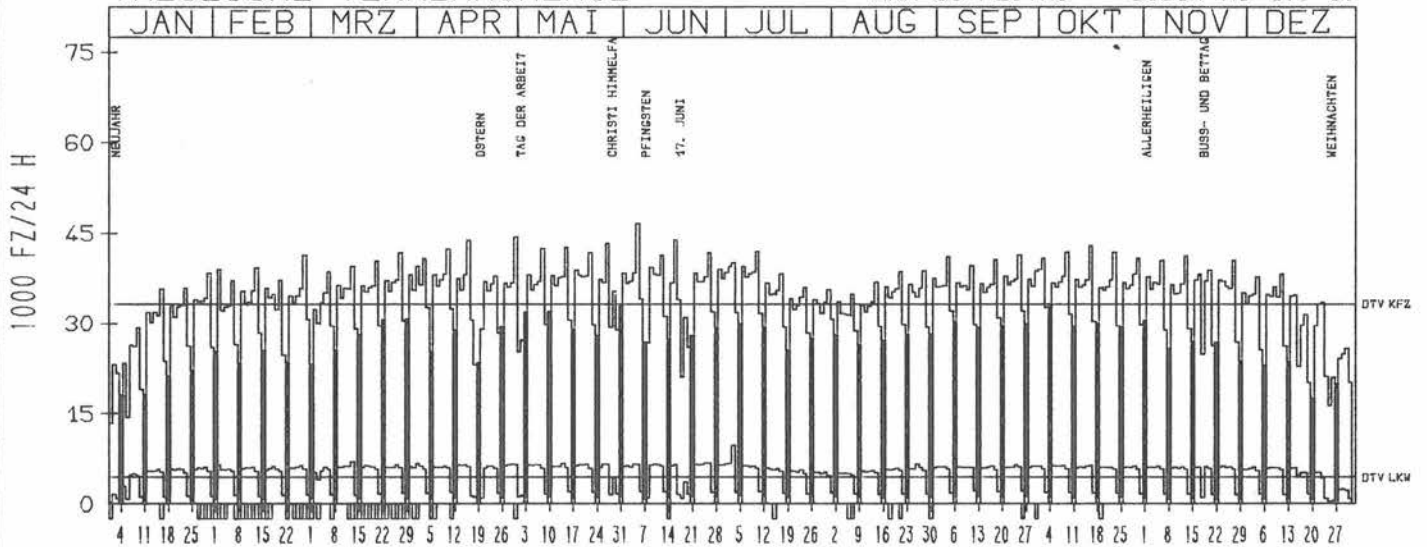
VERKEHRSMENGEN 15-19 UHR



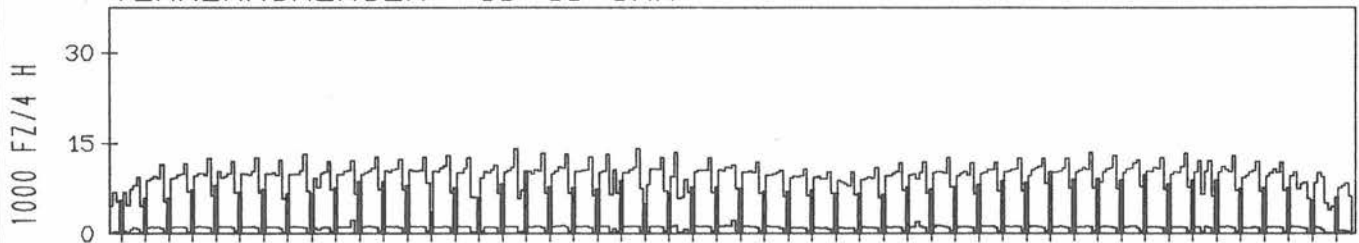
RICHTUNG SUED

DTV KFZ 33286
DTV LKW 4451 = 13.37 %
MAX WERKTAG 43847 DI 16. 6.
MAX FER-WKTAG 46683 FR 5. 6.
MAX SO+FEITAG 33904 MI 17. 6.

TAEGLICHE VERKEHRSMENGE



VERKEHRSMENGEN 15-19 UHR



JAHRESGANGLINIEN 1981

ZST: BAD DUERRHEIM
 NR.: 8017 8 034 (1034)

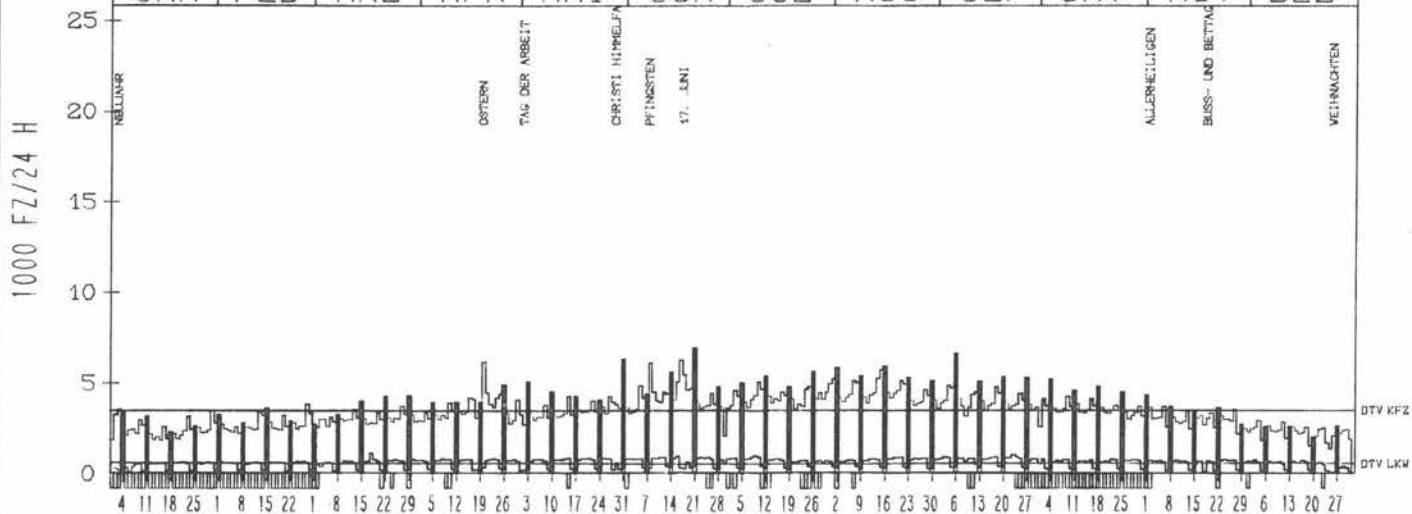
LAND: BADEN-WUERTTEMBERG
 STRASSE: A 864
 KM: 71.5
 NETZKNOTEN: 8017 019
 8017 018

RICHTUNG OST


DTV KFZ 3525
 DTV LKW 546 = 15.49 %
 MAX WERKTAG 5034 DI 16. 6.
 MAX FER-WKTAG 5695 SA 15. 8.
 MAX SO+FEITAG 6919 SO 21. 6.

TAEGLICHE VERKEHRSMENGE

JAN	FEB	MRZ	APR	MAI	JUN	JUL	AUG	SEP	OKT	NOV	DEZ
-----	-----	-----	-----	-----	-----	-----	-----	-----	-----	-----	-----



VERKEHRSMENGEN 15-19 UHR

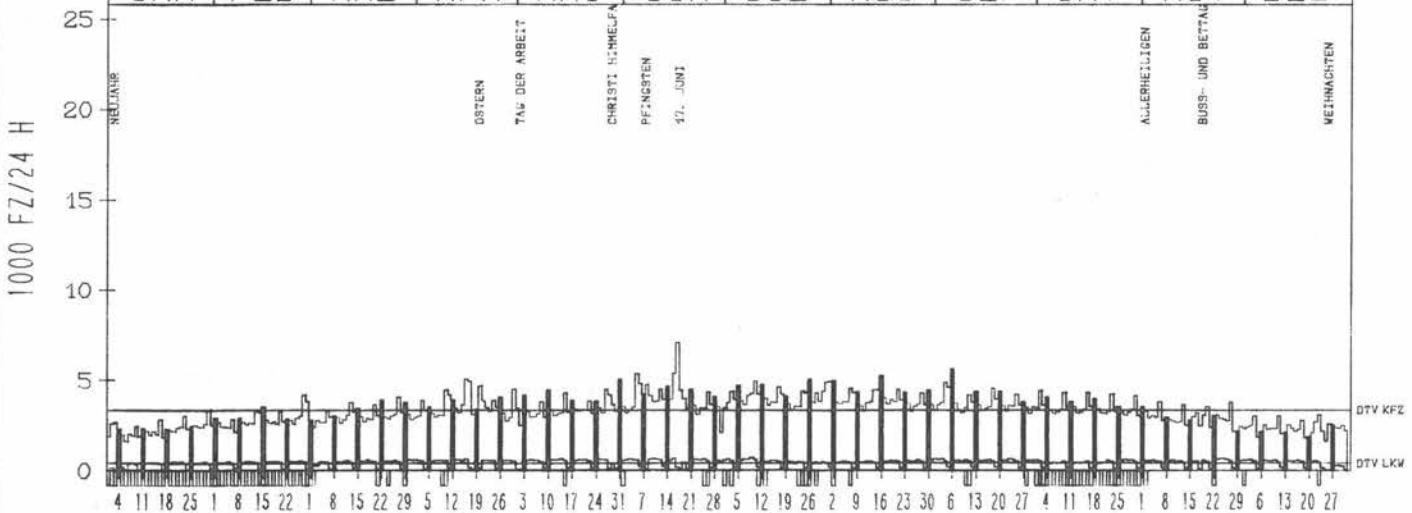


RICHTUNG WEST

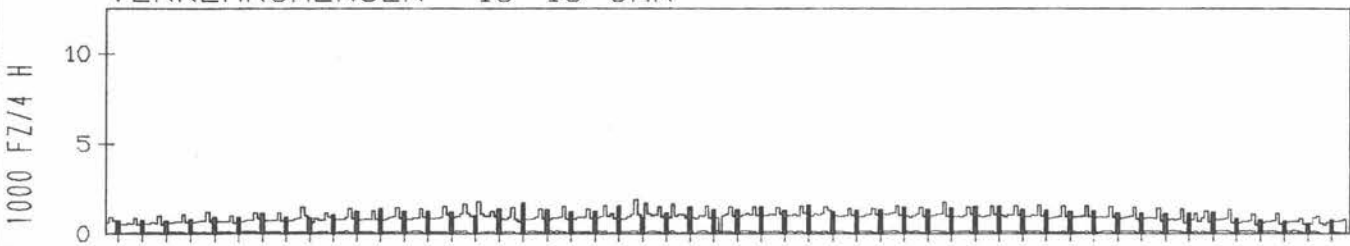
DTV KFZ 3384
 DTV LKW 417 = 12.32 %
 MAX WERKTAG 5437 DI 16. 6.
 MAX FER-WKTAG 5416 FR 5. 6.
 MAX SO+FEITAG 7122 MI 17. 6.

TAEGLICHE VERKEHRSMENGE

JAN	FEB	MRZ	APR	MAI	JUN	JUL	AUG	SEP	OKT	NOV	DEZ
-----	-----	-----	-----	-----	-----	-----	-----	-----	-----	-----	-----



VERKEHRSMENGEN 15-19 UHR



JAHRESGANGLINIEN 1981

ZST: STARNBERG

NR.: 7934 9 150

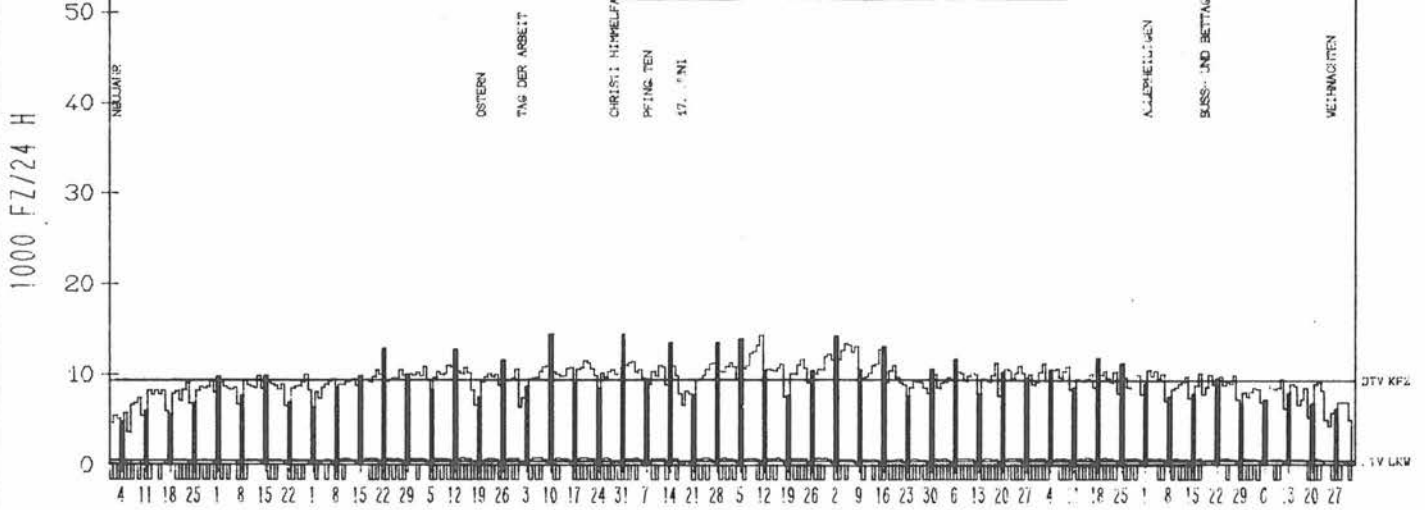
LAND: BAYERN
 STRASSE: A 952
 KM: 15.0
 NETZKNOTEN: 7934 014
 7934 010

RICHTUNG NORD

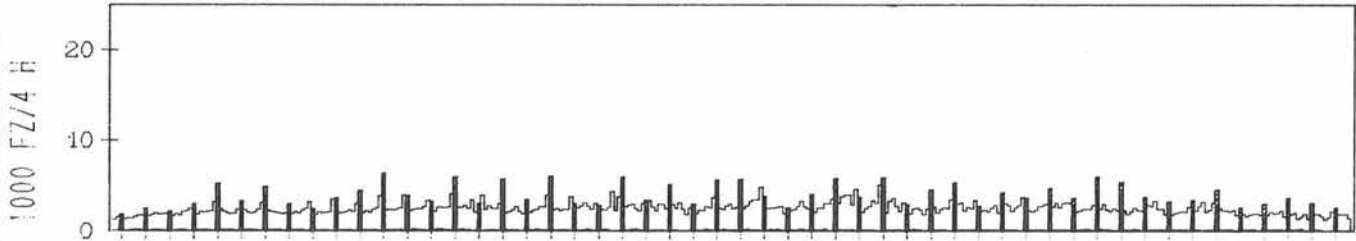
DTV KFZ 9367
 DTV LKW 466 = 4.98 %
 MAX WERKTAG 11452 MI 3.6.
 MAX FER-WKTAG 13284 DO 6.8.
 MAX SO+FEI TAG 14412 SO 10.5.

TAEGLICHE VERKEHRSMENGE

JAN	FEB	MRZ	APR	MAI	JUN	JUL	AUG	SEP	OKT	NOV	DEZ
-----	-----	-----	-----	-----	-----	-----	-----	-----	-----	-----	-----



VERKEHRSMENGEN 15-19 UHR

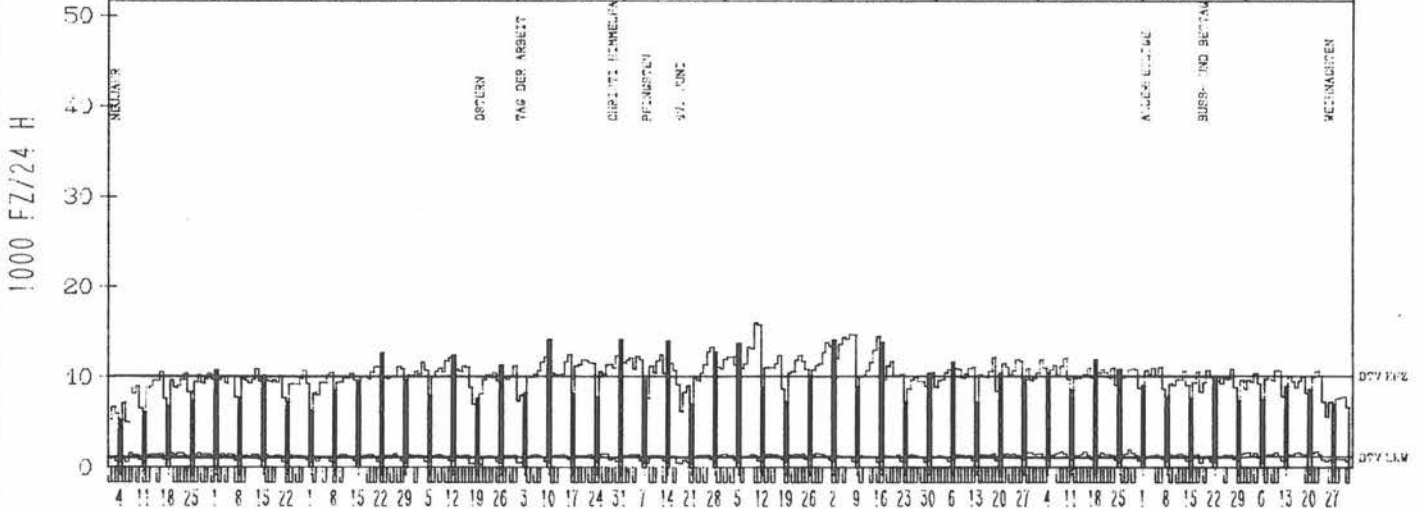


RICHTUNG SUED

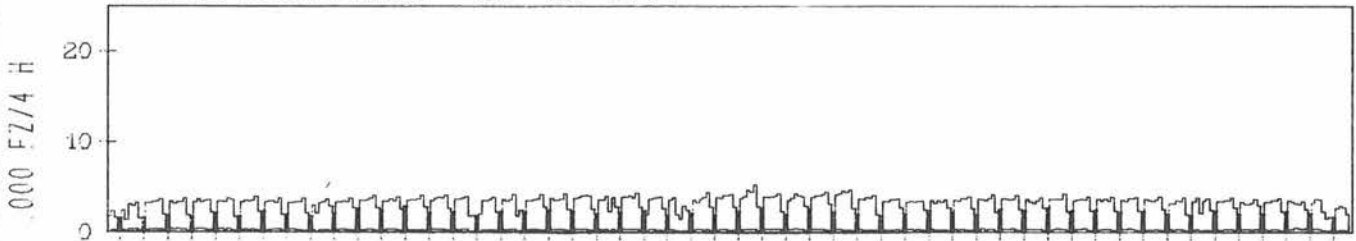
DTV KFZ 10202
 DTV LKW 1178 = 11.55 %
 MAX WERKTAG 12564 SA 10.5.
 MAX FER-WKTAG 14764 FR 7.8.
 MAX SO+FEI TAG 14168 SO 10.5.

TAEGLICHE VERKEHRSMENGE

JAN	FEB	MRZ	APR	MAI	JUN	JUL	AUG	SEP	OKT	NOV	DEZ
-----	-----	-----	-----	-----	-----	-----	-----	-----	-----	-----	-----



VERKEHRSMENGEN 15-19 UHR



JAHRESGANGLINIEN 1981

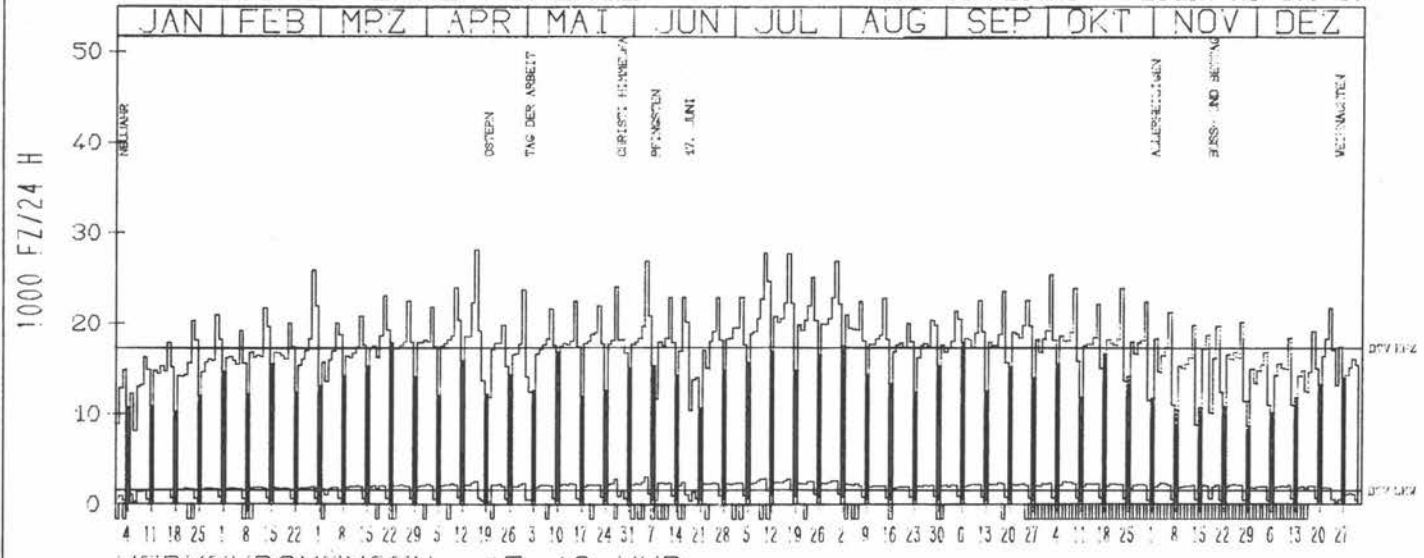
ZST: HARLACHING
 NR.: 7935 9 221

LAND: BAYERN
 STRASSE: A 995
 KM: 0,5
 NETZKNOTEN: 7935 001
 7935 010

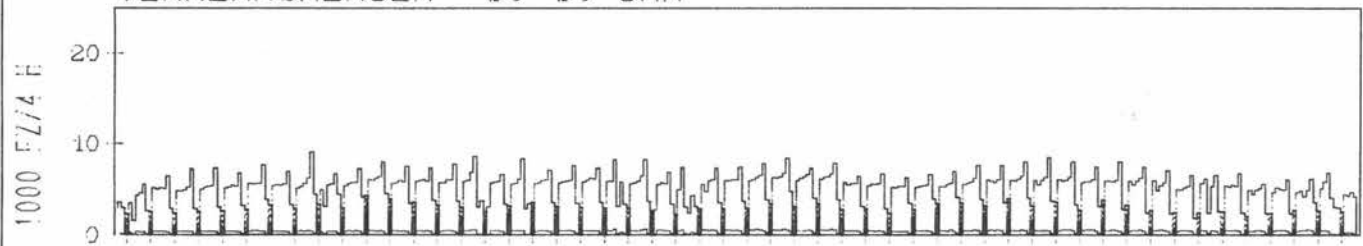
RICHTUNG SUED

DTV KFZ 17224
 DTV LKW 1551 = 9,00 %
 MAX WERKTAG 25828 FR 27,2
 MAX FER-WKTAG 28080 DO 16,4
 MAX SO+FEITAG 20104 MI 17,6

TAEGLICHE VERKEHRSMENGE



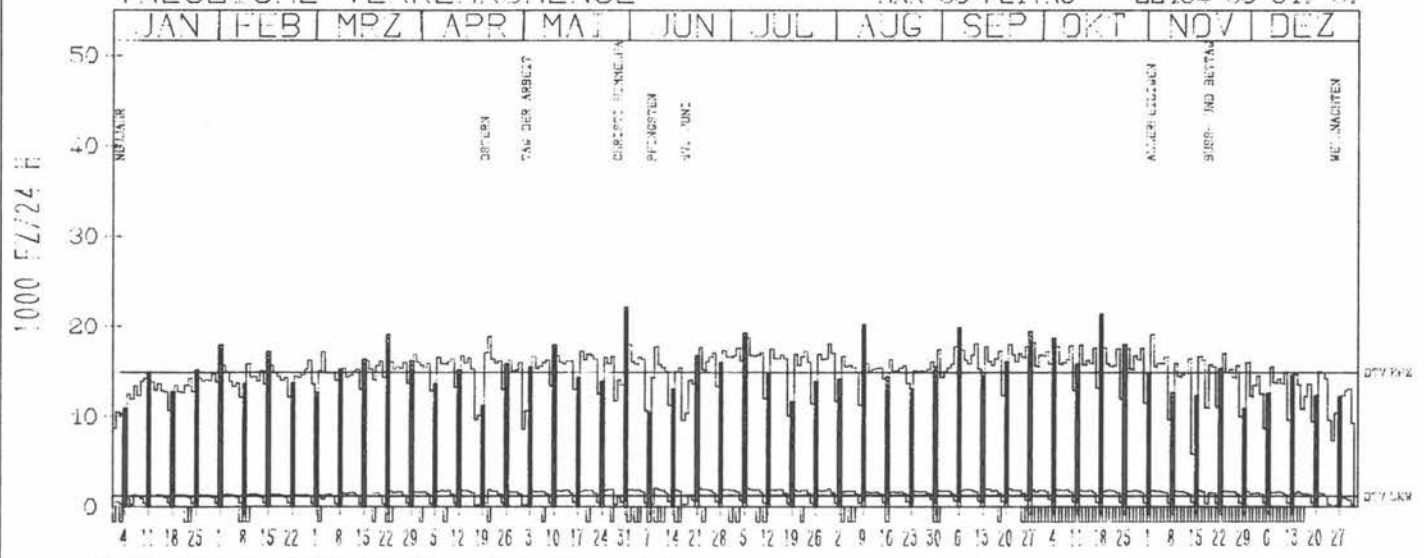
VERKEHRSMENGEN 15-19 UHR



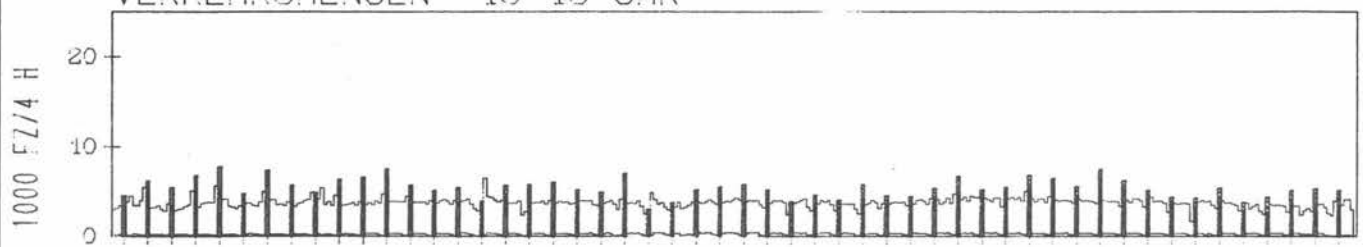
RICHTUNG NORD

DTV KFZ 11947
 DTV LKW 1245 = 8,33 %
 MAX WERKTAG 18028 MO 21,9
 MAX FER-WKTAG 18796 MO 6,7
 MAX SO+FEITAG 22104 SO 31,5

TAEGLICHE VERKEHRSMENGE



VERKEHRSMENGEN 15-19 UHR



JAHRESGANGLINIEN 1981


ZST: WESTÖENNEN
NR.: 4413 5 324

LAND: NORDRHEIN-WESTFALEN
STRASSE: B 1
KM: 40.3
NETZKNOTEN:

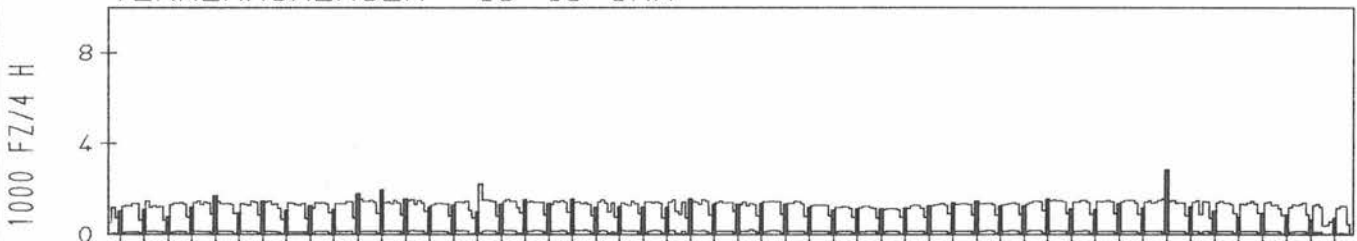
RICHTUNG WEST

DTV KFZ 4045
DTV LKW 493 = 12.18 %
MAX WERKTAG 5998 SA 7.11.
MAX FER-WKTAG 4795 FR 19.6.
MAX SO+FEITAG 6621 SO 8.11.

TÄGLICHE VERKEHRSMENGE



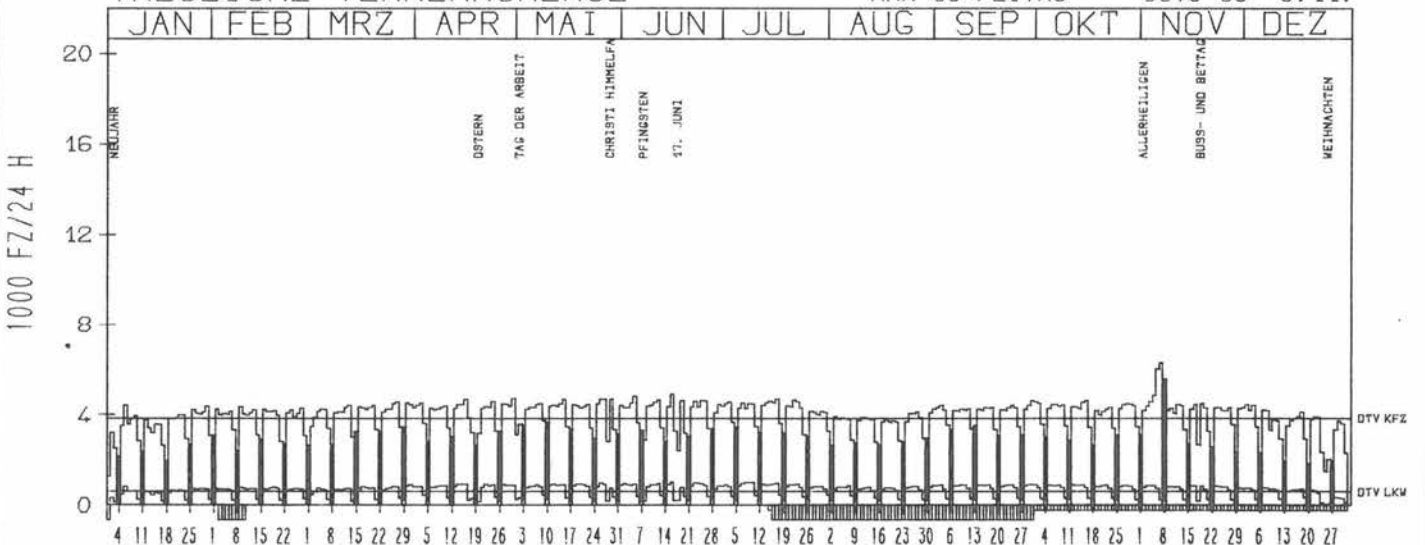
VERKEHRSMENGEN 15-19 UHR



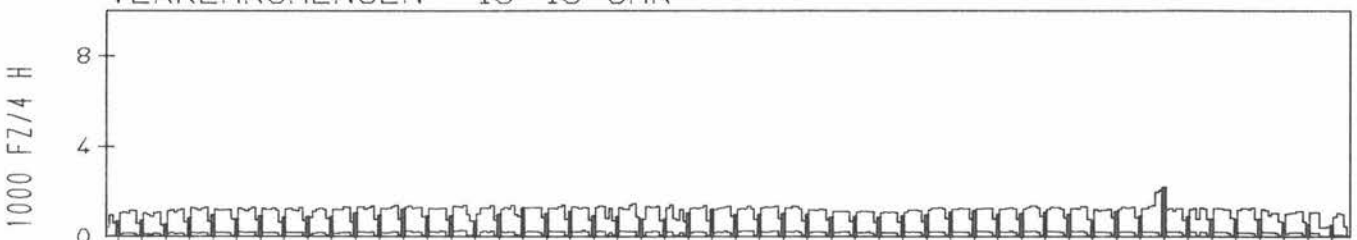
RICHTUNG ÖST

DTV KFZ 3875
DTV LKW 624 = 16.09 %
MAX WERKTAG 6324 SA 7.11.
MAX FER-WKTAG 4836 FR 5.6.
MAX SO+FEITAG 5578 SO 8.11.

TÄGLICHE VERKEHRSMENGE



VERKEHRSMENGEN 15-19 UHR



JAHRESGANGLINIEN 1981

ZST: HÖRN

NR.: 4119 5 307

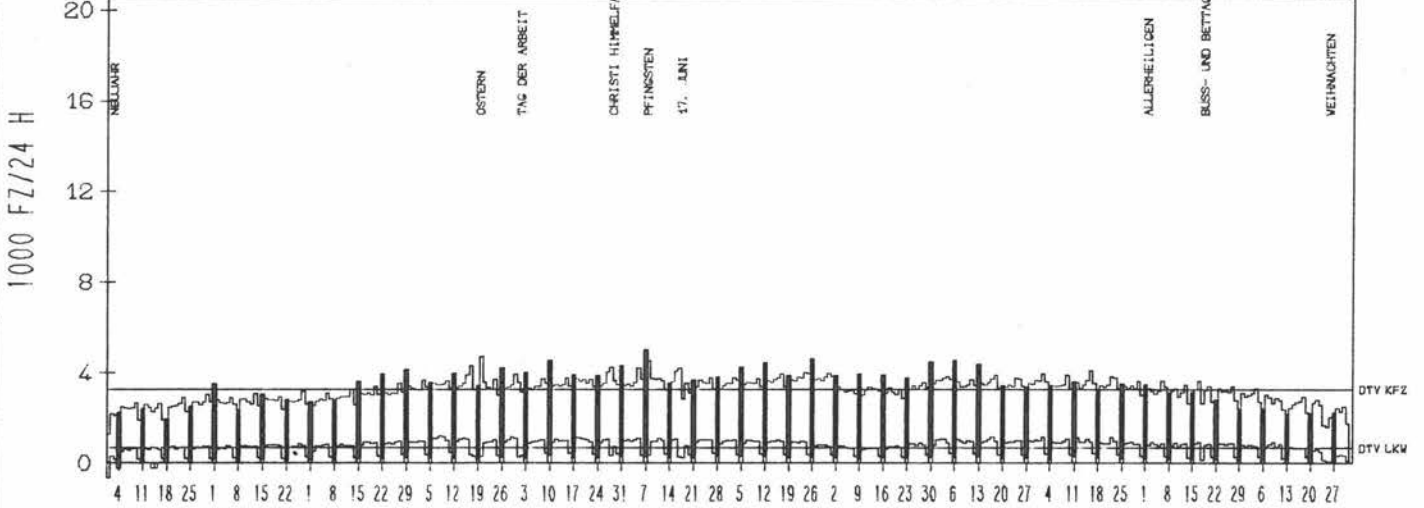
LAND: NORDRHEIN-WESTFALEN
 STRASSE: B 1
 KM: 21.8
 NETZKNOTEN:

RICHTUNG NÖRD

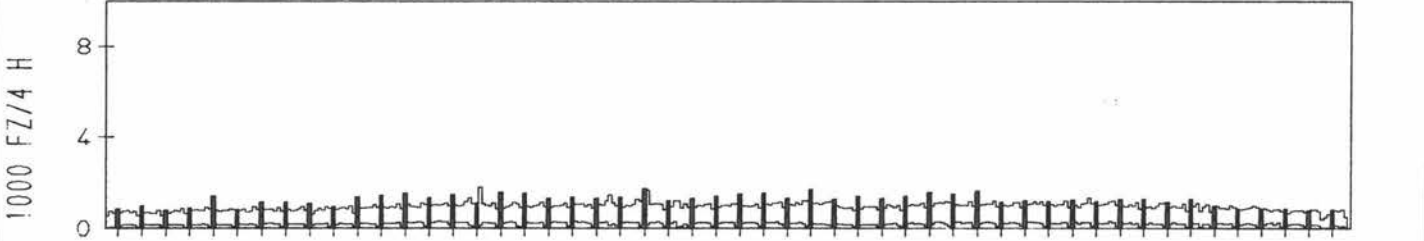
DTV KFZ 3261
 DTV LKW 675 = 20.71 %
 MAX WERKTAG 4088 FR 16.10.
 MAX FER-WKTAG 4210 FR 5.6.
 MAX SO+FEITAG 5006 SO 7.6.

TÄGLICHE VERKEHRSMENGE

JAN	FEB	MARZ	APR	MAI	JUN	JUL	AUG	SEP	OKT	NOV	DEZ
-----	-----	------	-----	-----	-----	-----	-----	-----	-----	-----	-----



VERKEHRSMENGEN 15-19 UHR

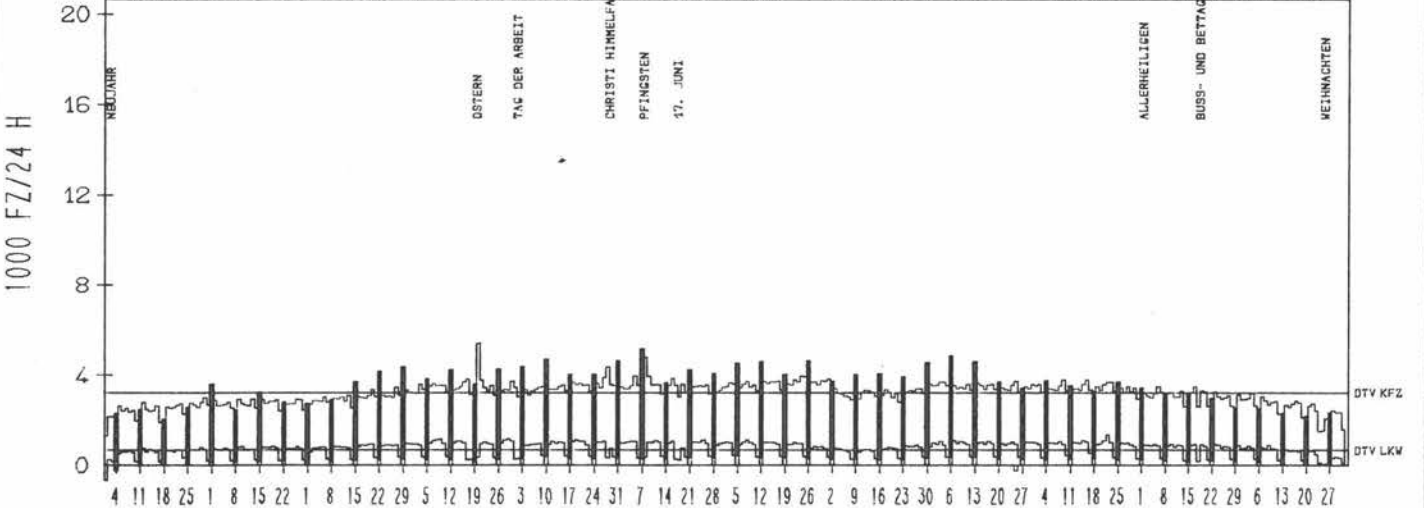


RICHTUNG SÜED

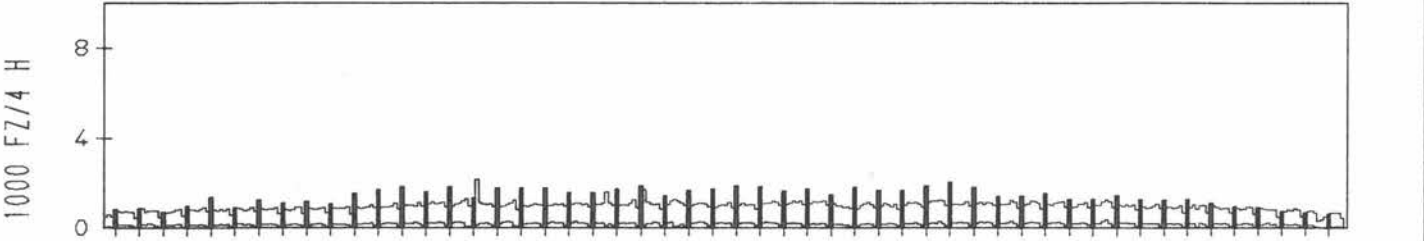
DTV KFZ 3255
 DTV LKW 696 = 21.39 %
 MAX WERKTAG 3904 MI 27.5.
 MAX FER-WKTAG 3990 FR 5.6.
 MAX SO+FEITAG 5395 MO 20.4.

TÄGLICHE VERKEHRSMENGE

JAN	FEB	MARZ	APR	MAI	JUN	JUL	AUG	SEP	OKT	NOV	DEZ
-----	-----	------	-----	-----	-----	-----	-----	-----	-----	-----	-----



VERKEHRSMENGEN 15-19 UHR



JAHRESGANGLINIEN 1981

ZST: SCHWABACH SUED
 NR.: 6632 9 945 (9054)

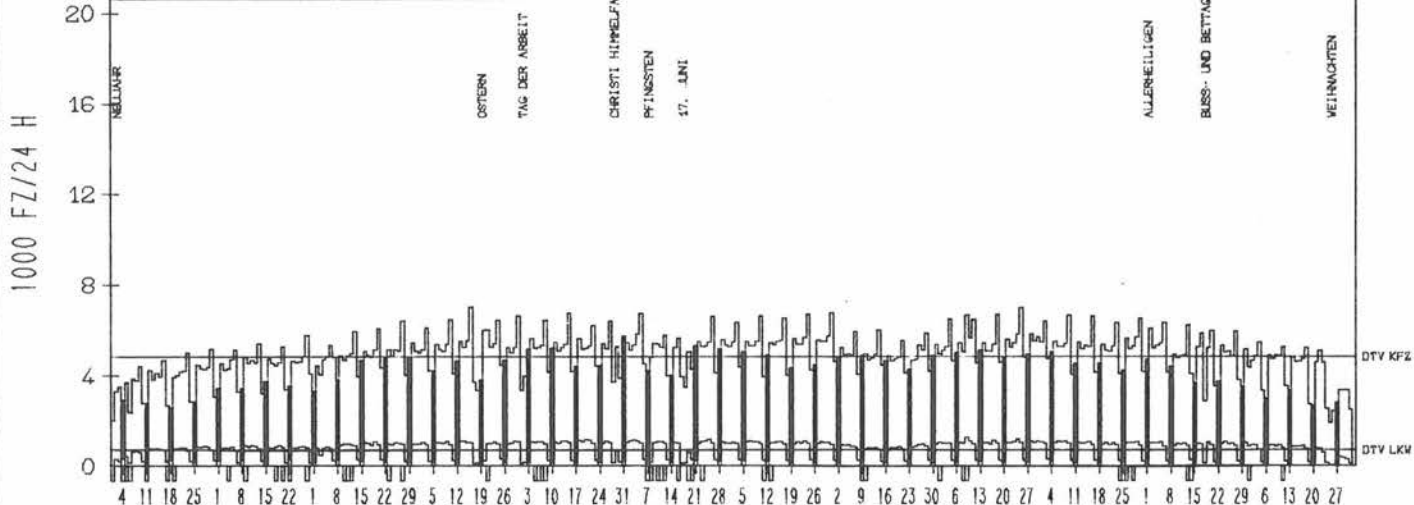
LAND: BAYERN
 STRASSE: B 2N
 KM: 14.8
 NETZKNOTEN: 6732 003
 6632 029

RICHTUNG NORD

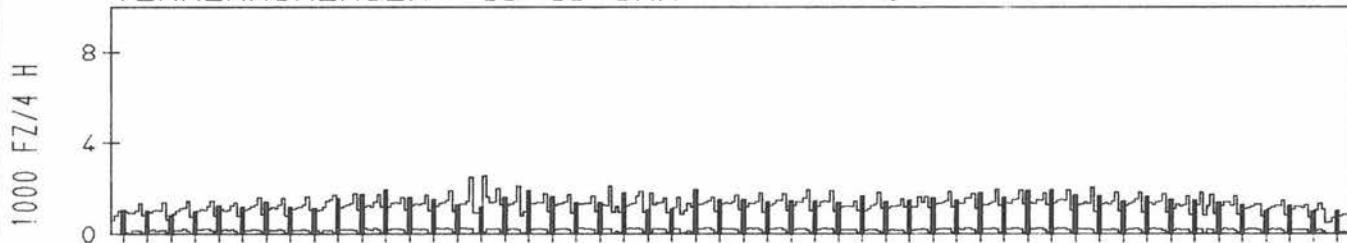
DTV KFZ 4840
 DTV LKW 700 = 14.47 %
 MAX WERKTAG 7004 FR 25. 9.
 MAX FER-WKTAG 7044 DO 16. 4.
 MAX SO+FEITAG 6008 MO 20. 4.

TAEGLICHE VERKEHRSMENGE

JAN	FEB	MRZ	APR	MAI	JUN	JUL	AUG	SEP	OKT	NOV	DEZ
-----	-----	-----	-----	-----	-----	-----	-----	-----	-----	-----	-----



VERKEHRSMENGEN 15-19 UHR

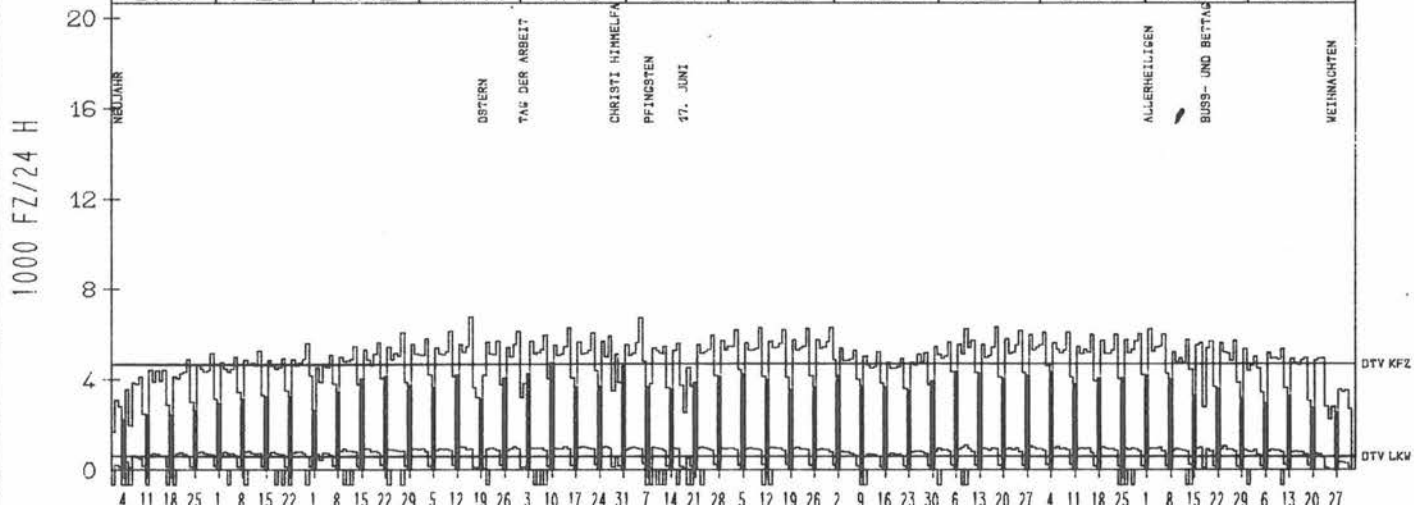


RICHTUNG SUED

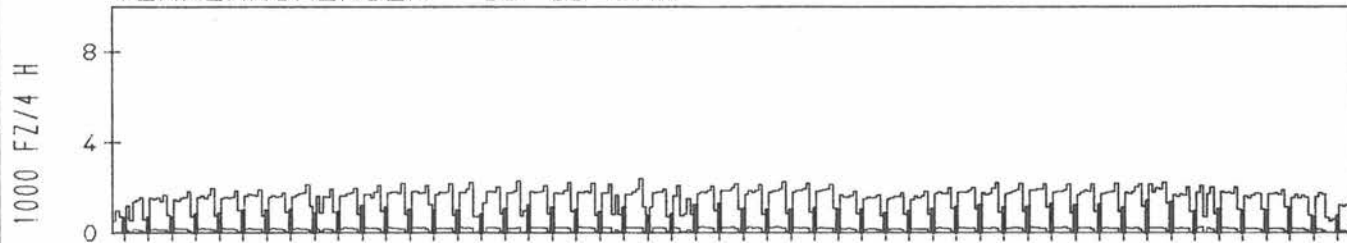
DTV KFZ 4696
 DTV LKW 629 = 13.39 %
 MAX WERKTAG 6344 FR 18. 9.
 MAX FER-WKTAG 6788 DO 16. 4.
 MAX SO+FEITAG 4748 SO 10. 5.

TAEGLICHE VERKEHRSMENGE

JAN	FEB	MRZ	APR	MAI	JUN	JUL	AUG	SEP	OKT	NOV	DEZ
-----	-----	-----	-----	-----	-----	-----	-----	-----	-----	-----	-----



VERKEHRSMENGEN 15-19 UHR



JAHRESGANGLINIEN 1981

ZST: MÖNHEIM

NR.: 7131 4 848

LAND: BAYERN
STRASSE: B 2
KM: 65.6
NETZKNOTEN:

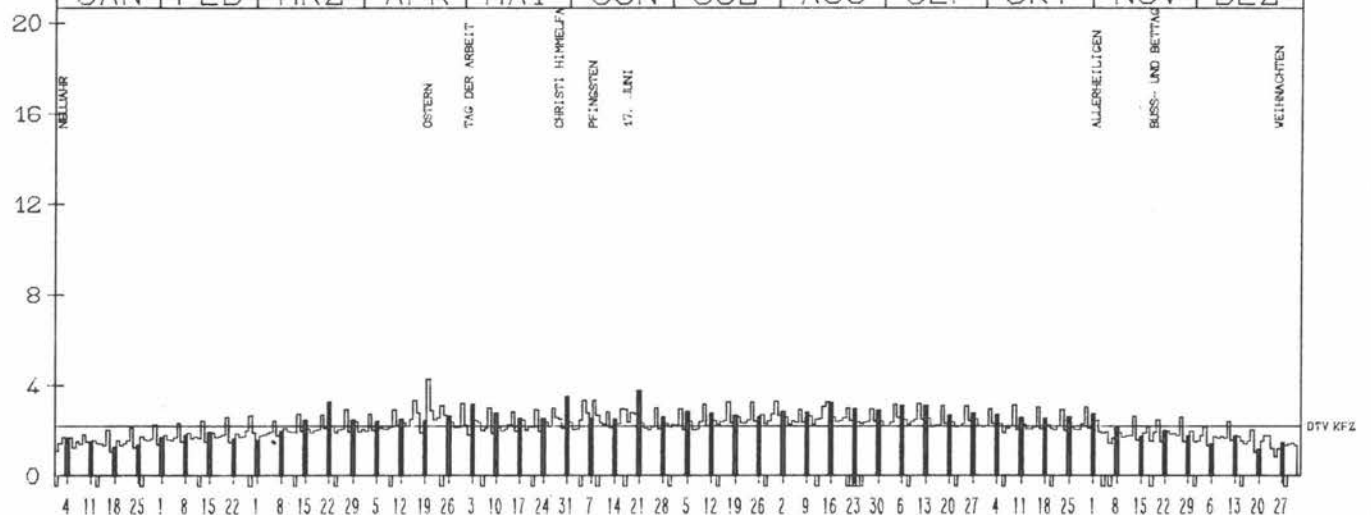
RICHTUNG SÜED

DTV KFZ 2208
MAX WERKTAG 3218 DO 30. 4.
MAX FER-WKTAG 3345 DO 16. 4.
MAX SO+FEITAG 4264 MO 20. 4.

TÄGLICHE VERKEHRSMENGE

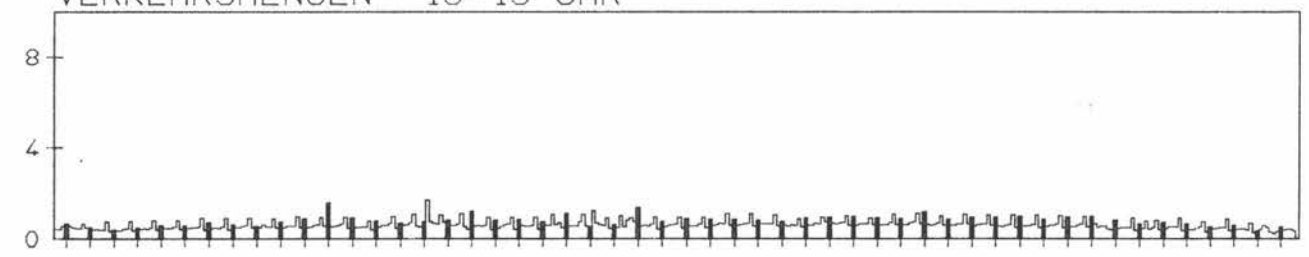
JAN | FEB | MRZ | APR | MAI | JUN | JUL | AUG | SEP | OKT | NOV | DEZ

1000 FZ/24 H



VERKEHRSMENGEN 15-19 UHR

1000 FZ/4 H



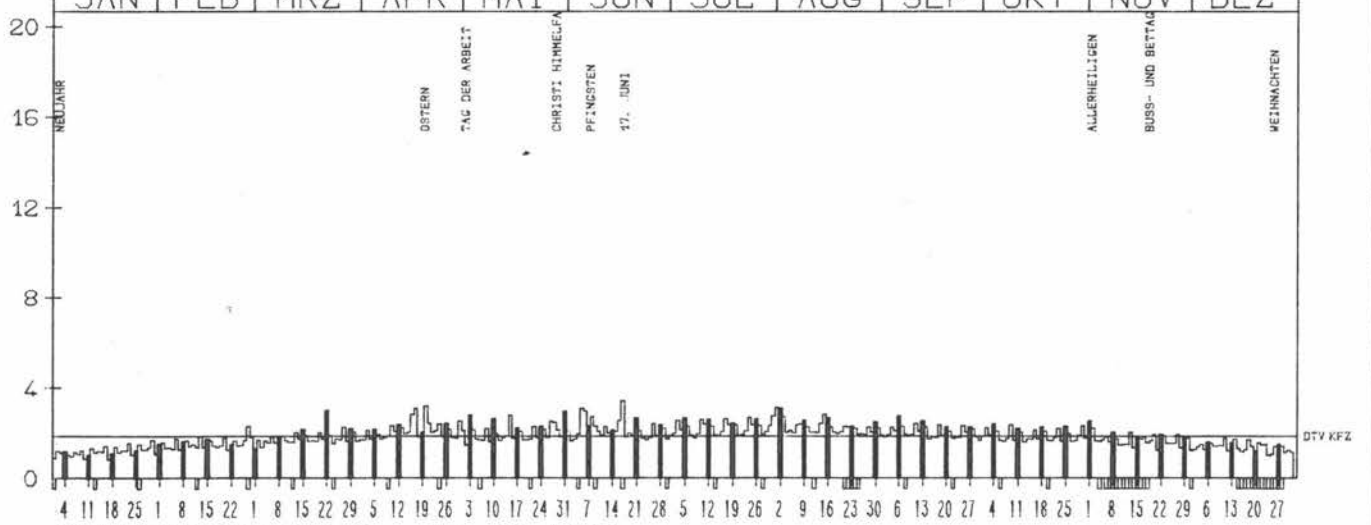
RICHTUNG NÖRD

DTV KFZ 1893
MAX WERKTAG 2803 FR 15. 5.
MAX FER-WKTAG 3146 SA 1. 8.
MAX SO+FEITAG 3216 MO 20. 4.

TÄGLICHE VERKEHRSMENGE

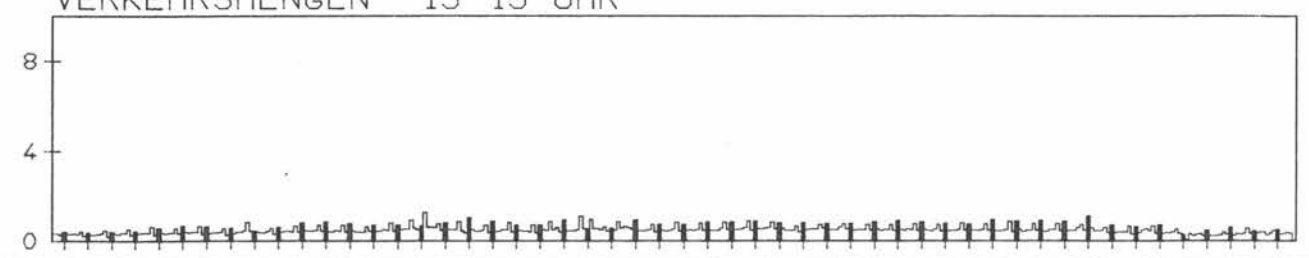
JAN | FEB | MRZ | APR | MAI | JUN | JUL | AUG | SEP | OKT | NOV | DEZ

1000 FZ/24 H



VERKEHRSMENGEN 15-19 UHR

1000 FZ/4 H



JAHRESGANGLINIEN 1981

ZST: GERMERING
 NR.: 7834 9 800

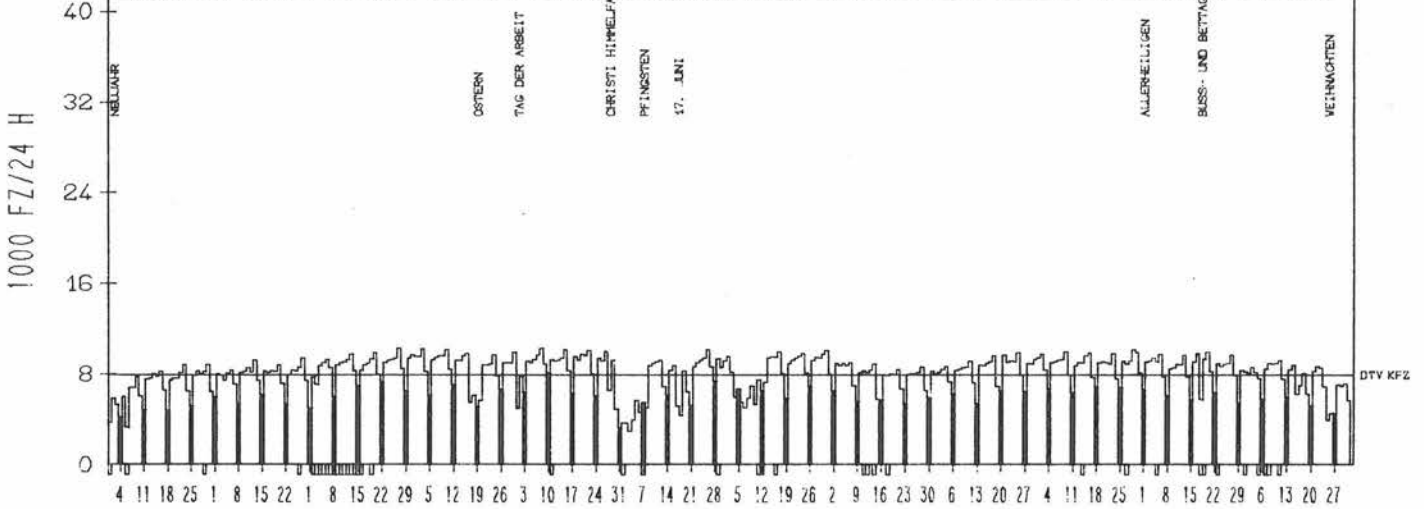
LAND: BAYERN
 STRASSE: B 2
 KM: 13.9
 NETZKNOTEN:

RICHTUNG OST

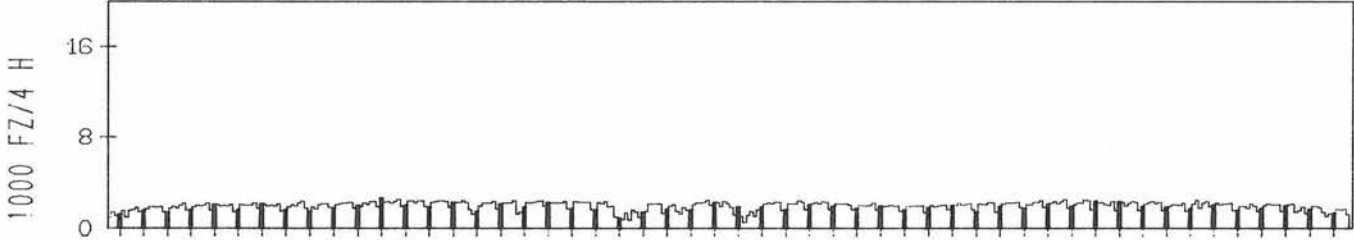
DTV KFZ 7949
 MAX WERKTAG 10240 FR 27. 3.
 MAX FER-WKTAG 10126 FR 26. 6.
 MAX SO+FEITAG 8052 SO 10. 5.

TAEGLICHE VERKEHRSMENGE

JAN	FEB	MRZ	APR	MAI	JUN	JUL	AUG	SEP	OKT	NOV	DEZ
-----	-----	-----	-----	-----	-----	-----	-----	-----	-----	-----	-----



VERKEHRSMENGEN 15-19 UHR

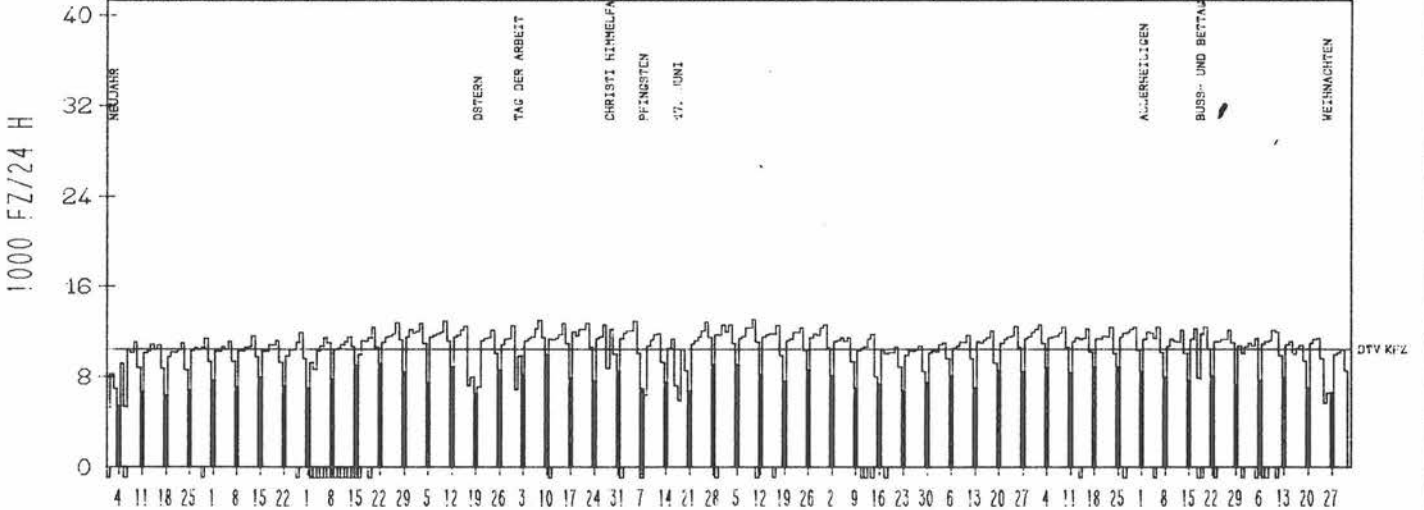


RICHTUNG WEST

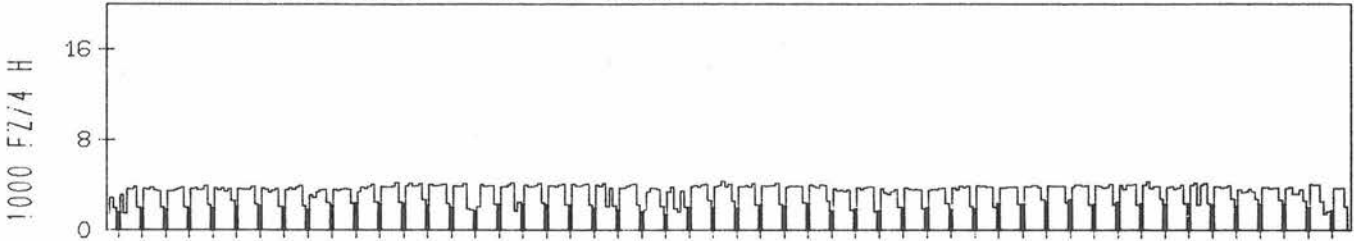
DTV KFZ 10464
 MAX WERKTAG 13044 FR 8. 5.
 MAX FER-WKTAG 13116 FR 10. 7.
 MAX SO+FEITAG 9973 SO 10. 5.

TAEGLICHE VERKEHRSMENGE

JAN	FEB	MRZ	APR	MAI	JUN	JUL	AUG	SEP	OKT	NOV	DEZ
-----	-----	-----	-----	-----	-----	-----	-----	-----	-----	-----	-----



VERKEHRSMENGEN 15-19 UHR



JAHRESGANGLINIEN 1981

ZST: OBERAU NÖRD

NR.: 8432 9 350

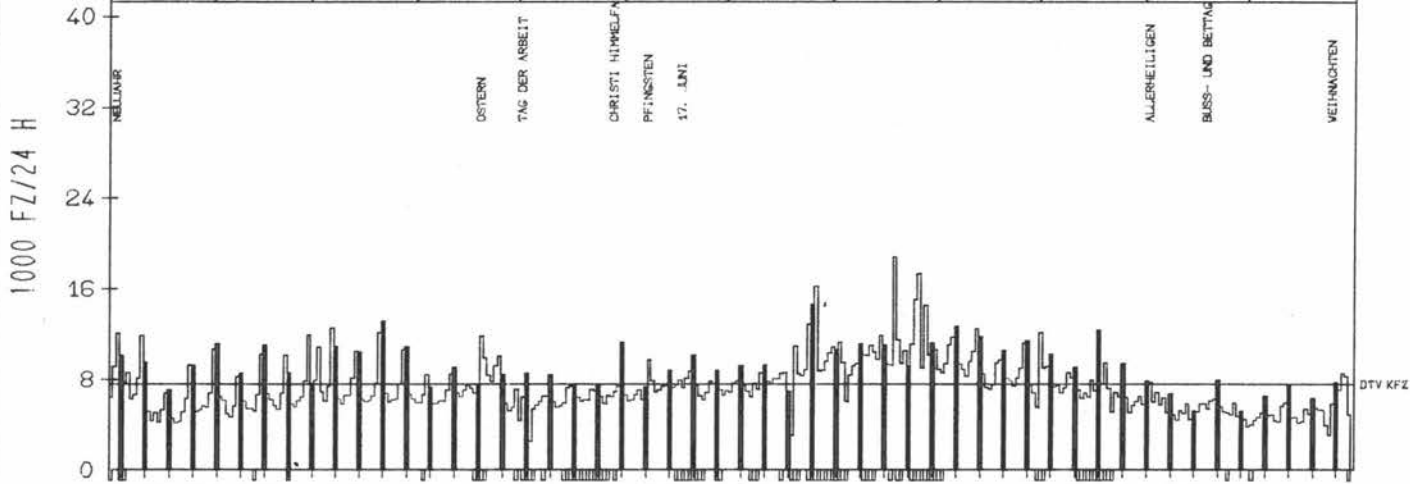
LAND: BAYERN
STRASSE: B 2
KM: 85.9
NETZKNOTEN:

RICHTUNG WEST

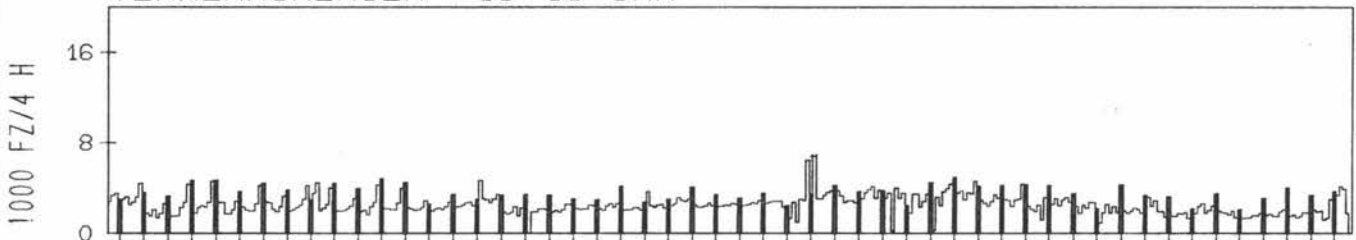
DTV KFZ 7589
MAX WERKTAG 12501 SA 7. 3.
MAX FER-WKTAG 18764 MI 19. 8.
MAX SO+FEITAG 13116 SO 22. 3.

TAEGLICHE VERKEHRSMENGE

JAN FEB MRZ APR MAI JUN JUL AUG SEP OKT NOV DEZ



VERKEHRSMENGEN 15-19 UHR

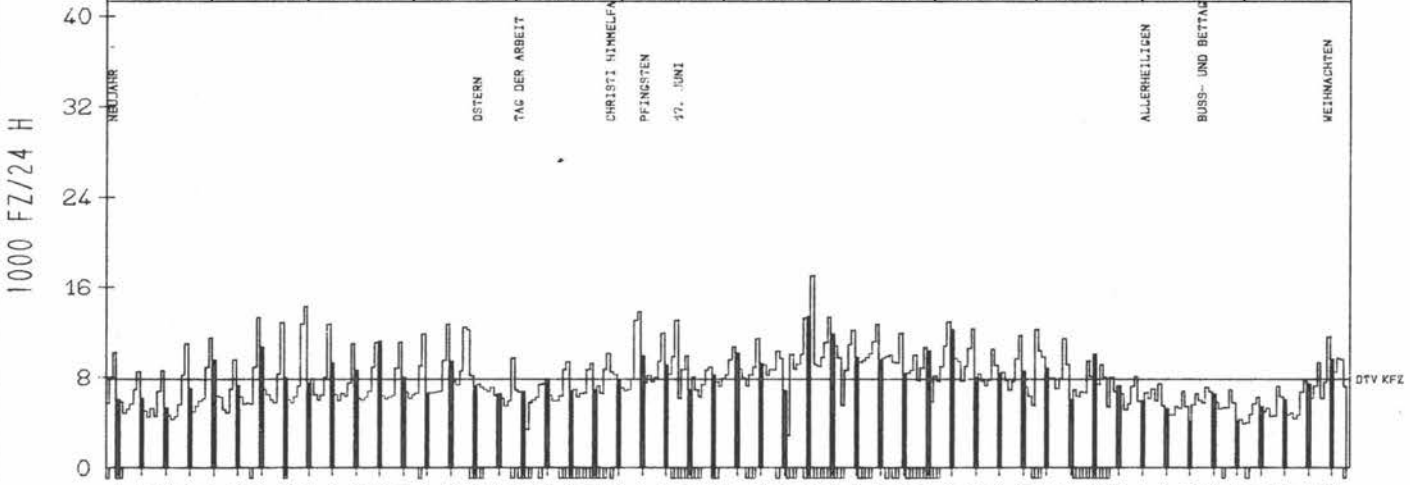


RICHTUNG ÖST

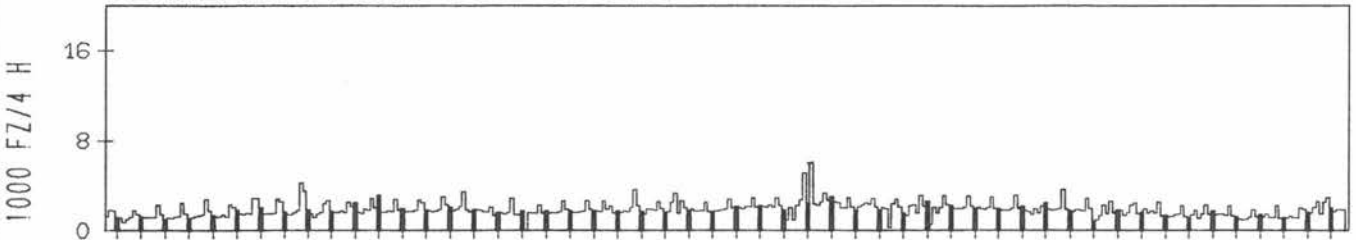
DTV KFZ 7864
MAX WERKTAG 14315 SA 28. 2.
MAX FER-WKTAG 13796 SA 6. 6.
MAX SO+FEITAG 12747 SA 15. 8.

TAEGLICHE VERKEHRSMENGE

JAN FEB MRZ APR MAI JUN JUL AUG SEP OKT NOV DEZ



VERKEHRSMENGEN 15-19 UHR



JAHRESGANGLINIEN 1981

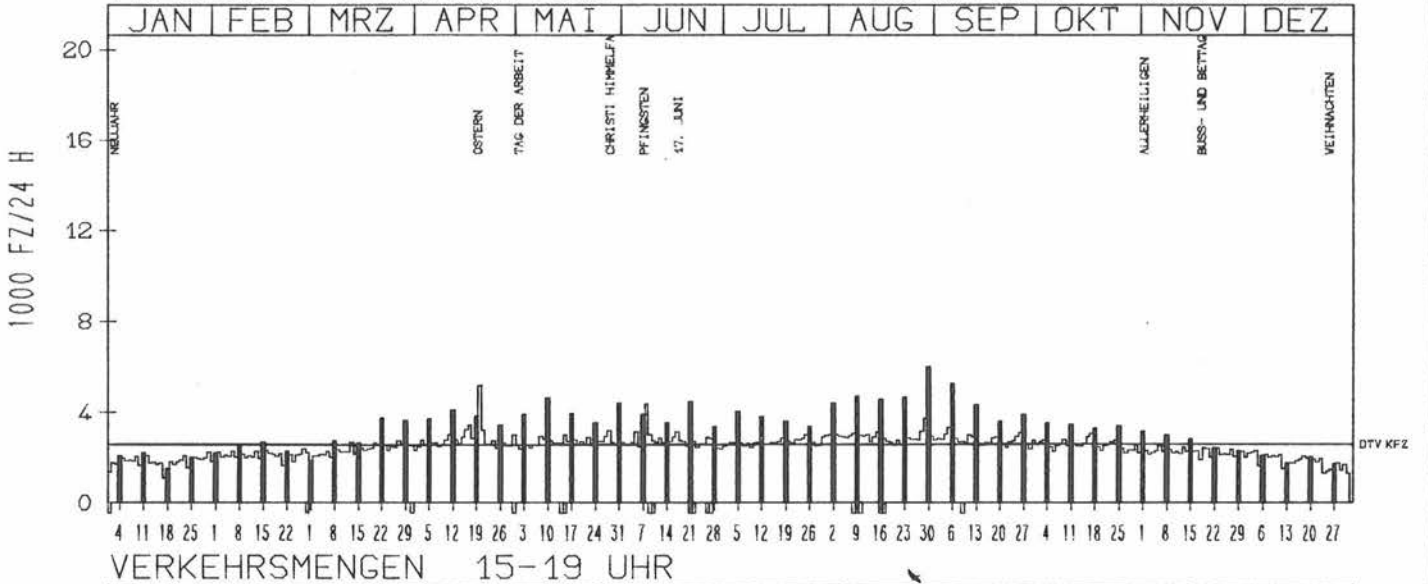
ZST: TRELDER BERG 1
NR.: 2624 3 320

LAND: NIEDERSACHSEN
STRASSE: B 3
KM: 85.2
NETZKNOTEN:

RICHTUNG NORD

DTV KFZ 2588
MAX WERKTAG 3104 SA 26. 9.
MAX FER-WKTAG 3734 SA 29. 8.
MAX SO+FEITAG 5999 SO 30. 8.

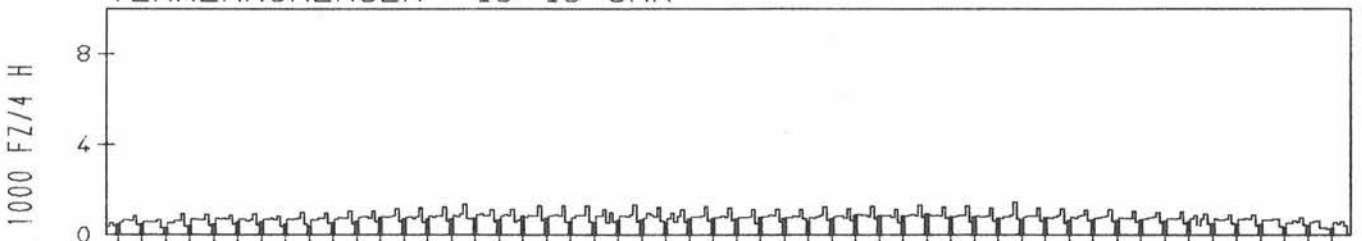
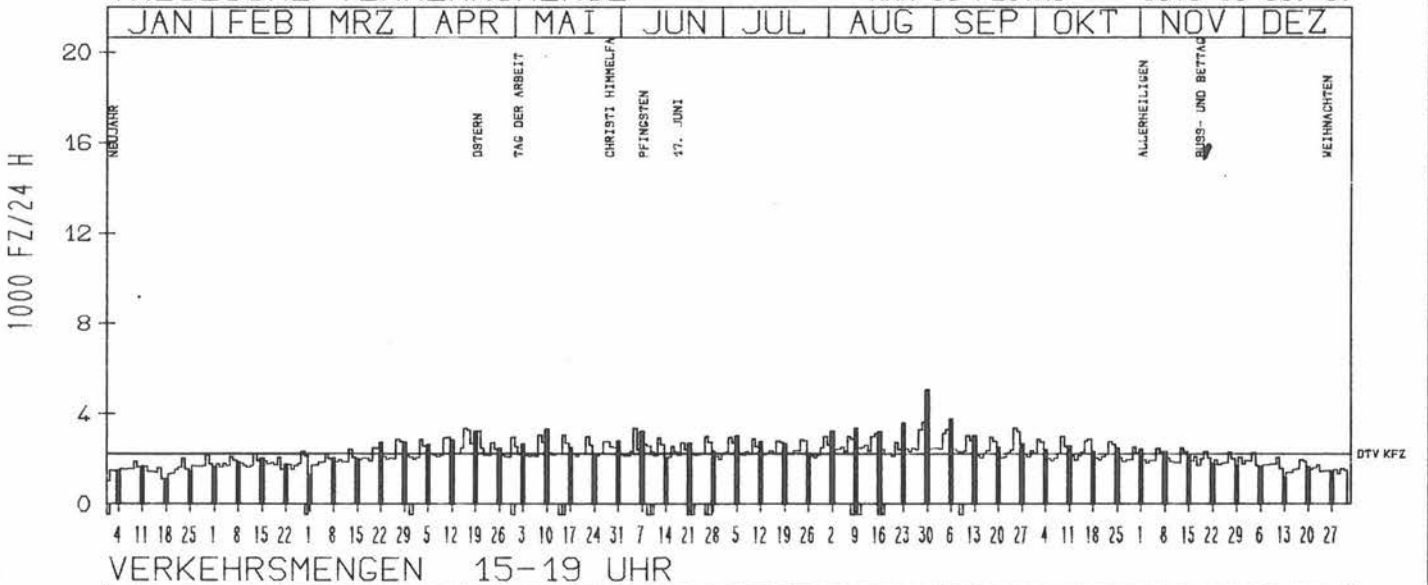
TAEGLICHE VERKEHRSMENGE



RICHTUNG SUED

DTV KFZ 2240
MAX WERKTAG 3393 FR 25. 9.
MAX FER-WKTAG 3654 SA 29. 8.
MAX SO+FEITAG 5078 SO 30. 8.

TAEGLICHE VERKEHRSMENGE



JAHRESGANGLINIEN 1981

ZST: WESTERCELLE
NR.: 3426 3 324

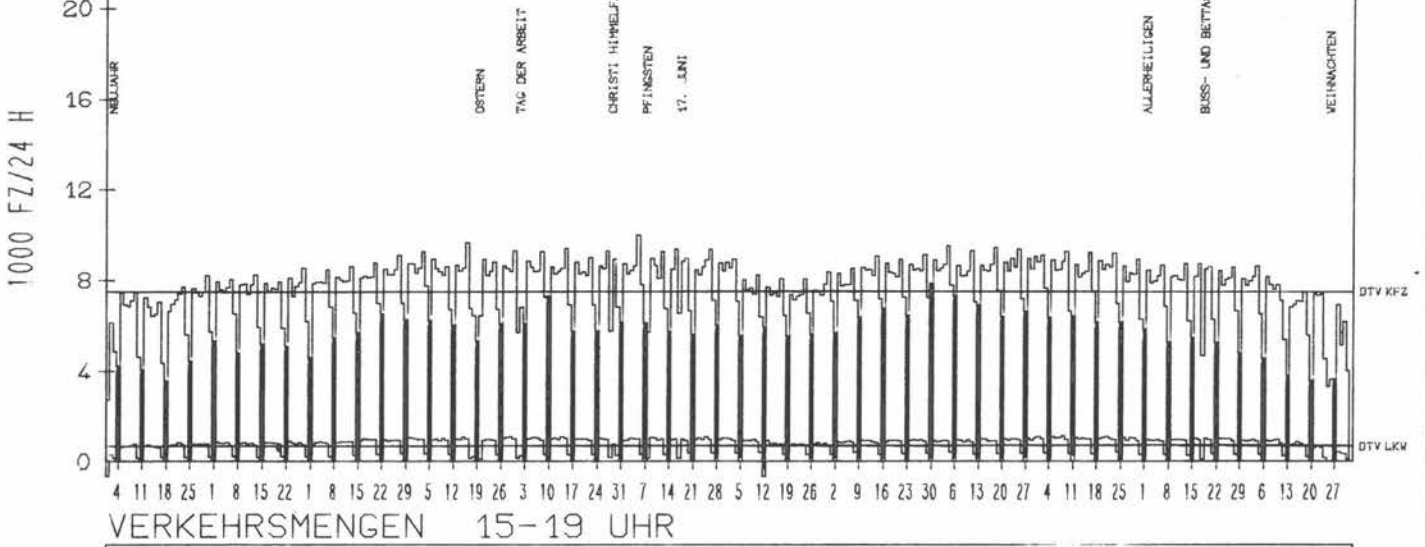
LAND: NIEDERSACHSEN
STRASSE: B 3
KM: 36.4
NETZKNOTEN:

RICHTUNG NÖRD

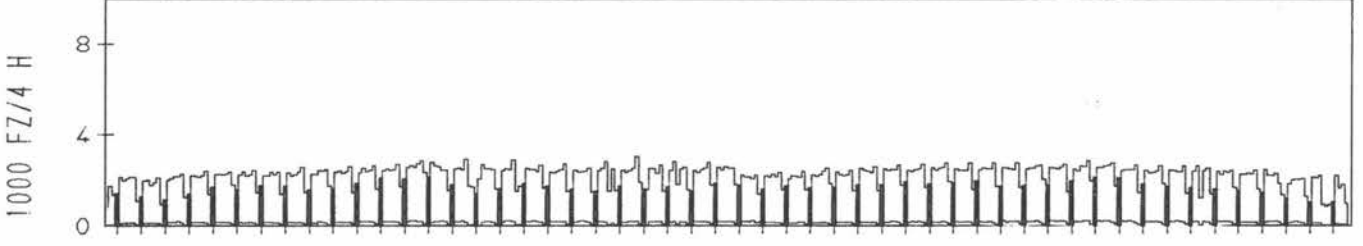
DTV KFZ	7509
DTV LKW	681 = 9.07 %
MAX WERKTAG	9418 FR 18. 9.
MAX FER-WKTAG	9981 FR 5. 6.
MAX SO+FEITAG	7867 SO 30. 8.

TAEGLICHE VERKEHRSMENGE

JAN	FEB	MRZ	APR	MAI	JUN	JUL	AUG	SEP	OKT	NOV	DEZ
-----	-----	-----	-----	-----	-----	-----	-----	-----	-----	-----	-----



VERKEHRSMENGEN 15-19 UHR

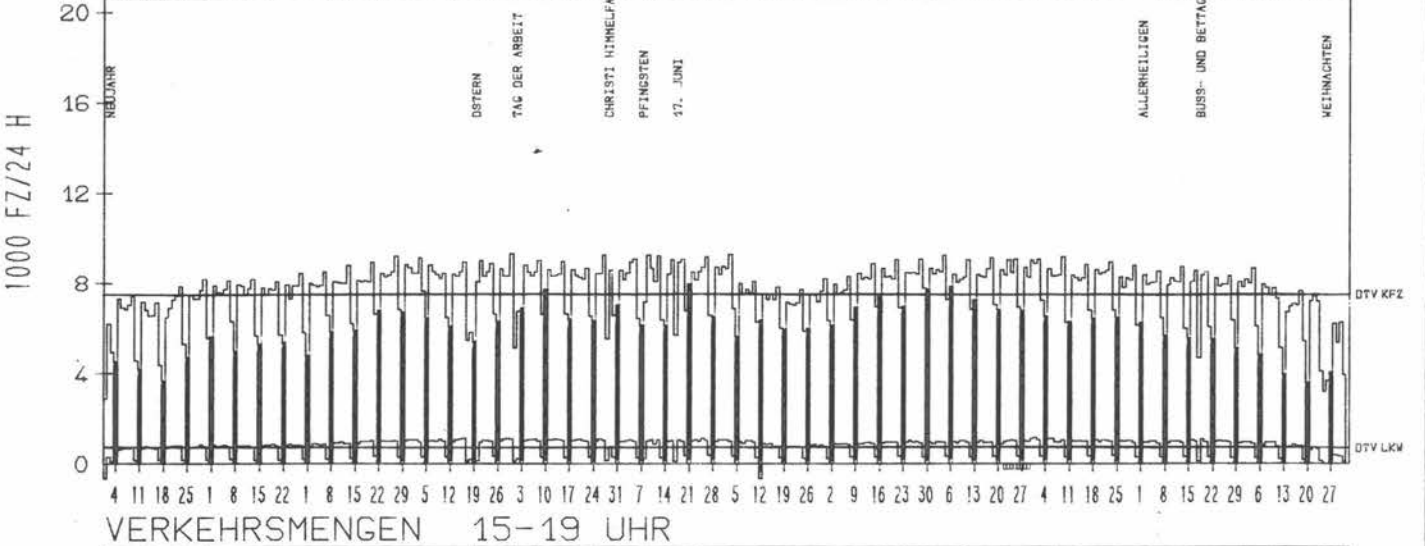


RICHTUNG SÜED

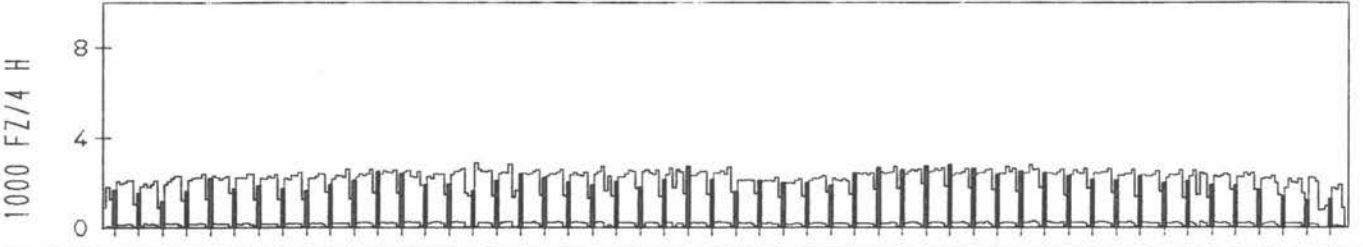
DTV KFZ	7498
DTV LKW	712 = 9.50 %
MAX WERKTAG	9355 DO 30. 4.
MAX FER-WKTAG	9304 FR 3. 7.
MAX SO+FEITAG	8081 MO 20. 4.

TAEGLICHE VERKEHRSMENGE

JAN	FEB	MRZ	APR	MAI	JUN	JUL	AUG	SEP	OKT	NOV	DEZ
-----	-----	-----	-----	-----	-----	-----	-----	-----	-----	-----	-----



VERKEHRSMENGEN 15-19 UHR



JAHRESGANGLINIEN 1981

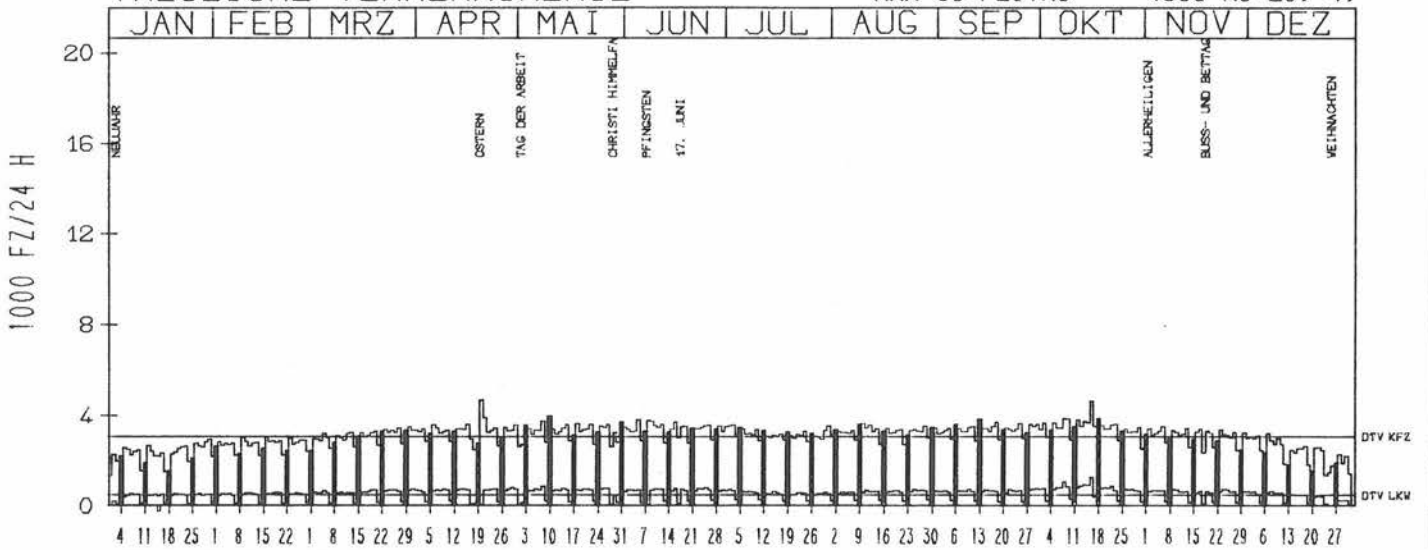
ZST: BANTELN
 NR.: 3924 3 333

LAND: NIEDERSACHSEN
 STRASSE: B 3
 KM: 73.4
 NETZKNOTEN:

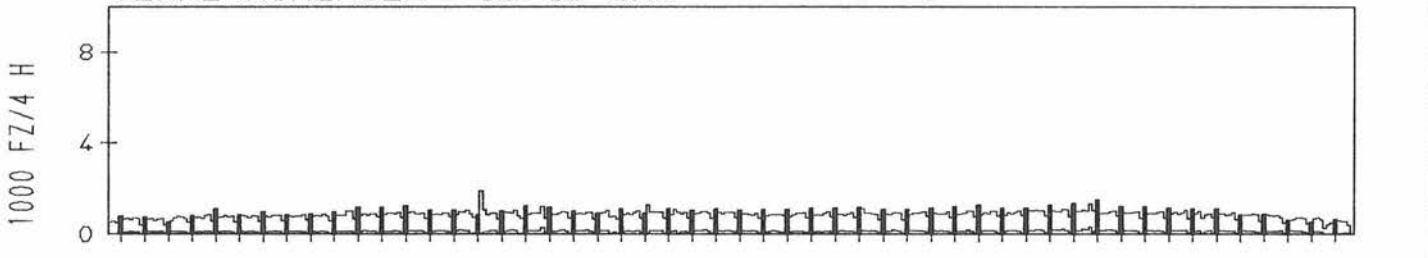
RICHTUNG NÖRD

DTV KFZ 3062
 DTV LKW 474 = 15.47 %
 MAX WERKTAG 3864 DO 8.10.
 MAX FER-WKTAG 4640 FR 16.10.
 MAX SO+FEITAG 4683 MO 20.4.

TAEGLICHE VERKEHRSMENGE



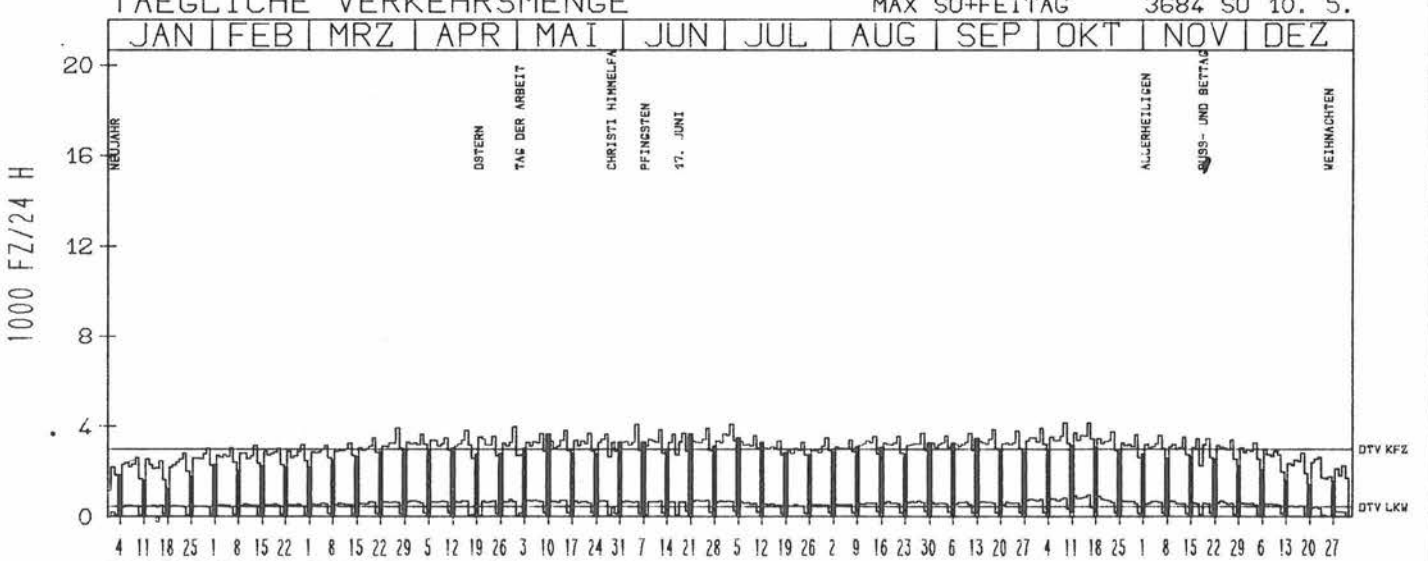
VERKEHRSMENGEN 15-19 UHR



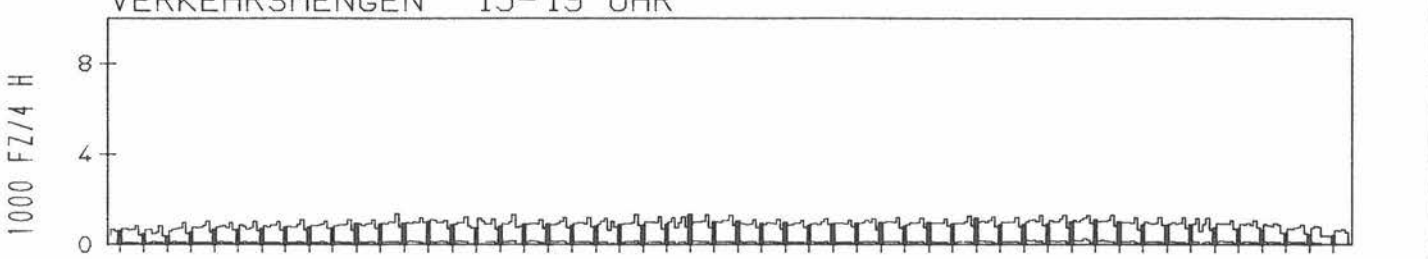
RICHTUNG SÜED

DTV KFZ 3007
 DTV LKW 461 = 15.35 %
 MAX WERKTAG 3995 DO 30.4.
 MAX FER-WKTAG 4191 FR 9.10.
 MAX SO+FEITAG 3684 SO 10.5.

TAEGLICHE VERKEHRSMENGE



VERKEHRSMENGEN 15-19 UHR



JAHRESGANGLINIEN 1981

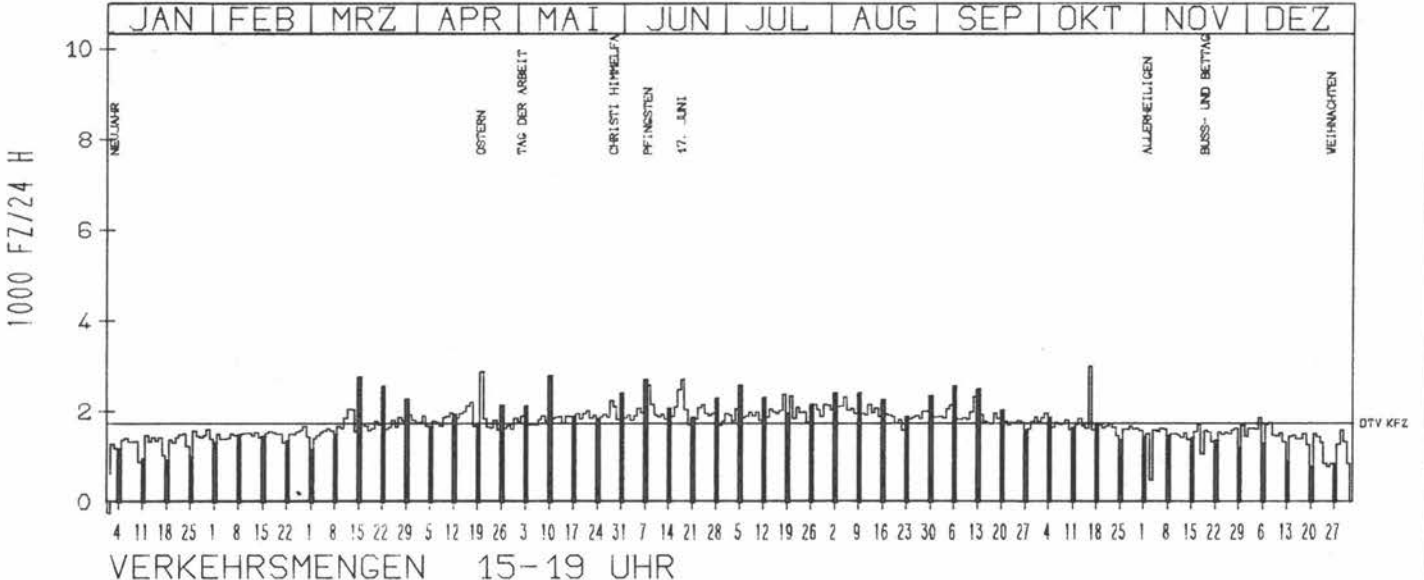
ZST: WAHNHAUSEN
 NR.: 4623 6 513 (0513)

LAND: HESSEN
 STRASSE: B 3
 KM: 10.5
 NETZKNOTEN: 4623 330
 4623 335

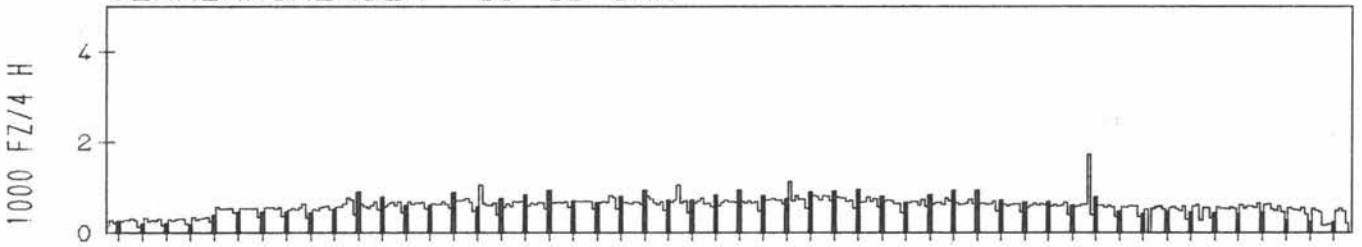
RICHTUNG NORD

DTV KFZ 1745
 MAX WERKTAG 2119 DI 16. 6.
 MAX FER-WKTAG 2997 FR 16. 10.
 MAX SO+FEITAG 2889 MO 20. 4.

TAEGLICHE VERKEHRSMENGE



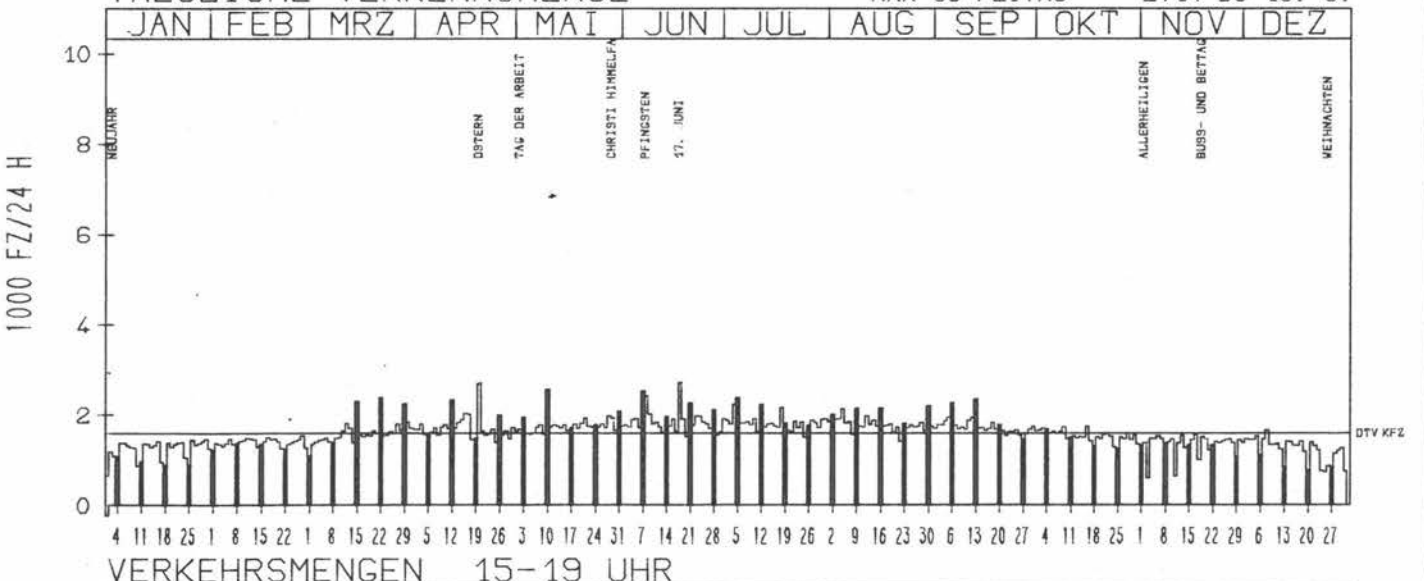
VERKEHRSMENGEN 15-19 UHR




RICHTUNG SUED

DTV KFZ 1604
 MAX WERKTAG 1938 DO 21. 5.
 MAX FER-WKTAG 2234 SA 4. 7.
 MAX SO+FEITAG 2714 DO 18. 6.

TAEGLICHE VERKEHRSMENGE



VERKEHRSMENGEN 15-19 UHR



JAHRESGANGLINIEN 1981

ZST: CHAUSSEEHAUS 1
 NR.: 5118 6 401 (0401)

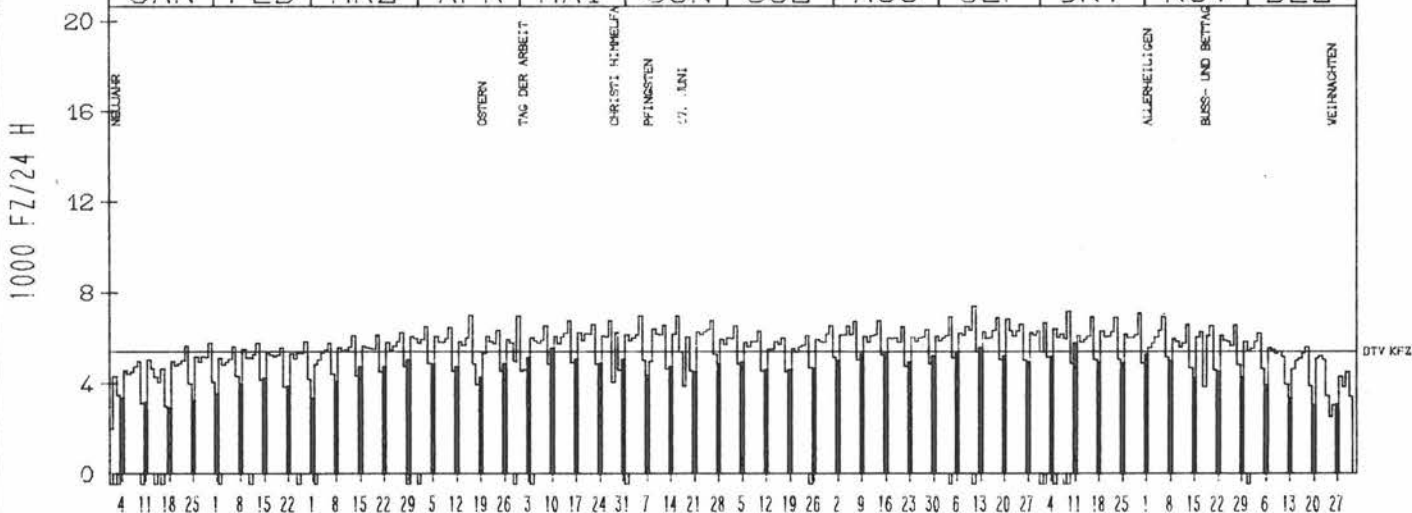
LAND: HESSEN
 STRASSE: B 3
 KM: 81.0
 NETZKNOTEN: 5118 004
 5118 005

RICHTUNG OST

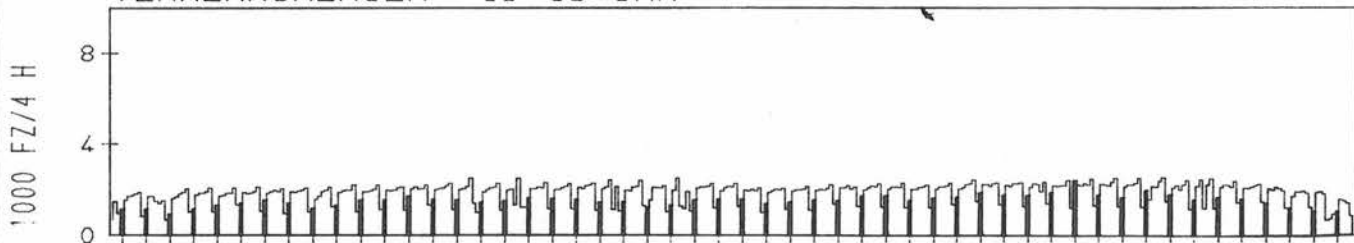
DTV KFZ 5409
 MAX WERKTAG 7090 FR 30. 10.
 MAX FER-WKTAG 6993 DO 16. 4.
 MAX SO+FEITAG 5756 SO 11. 10.

TAEGLICHE VERKEHRSMENGE

JAN FEB MRZ APR MAI JUN JUL AUG SEP OKT NOV DEZ



VERKEHRSMENGEN 15-19 UHR

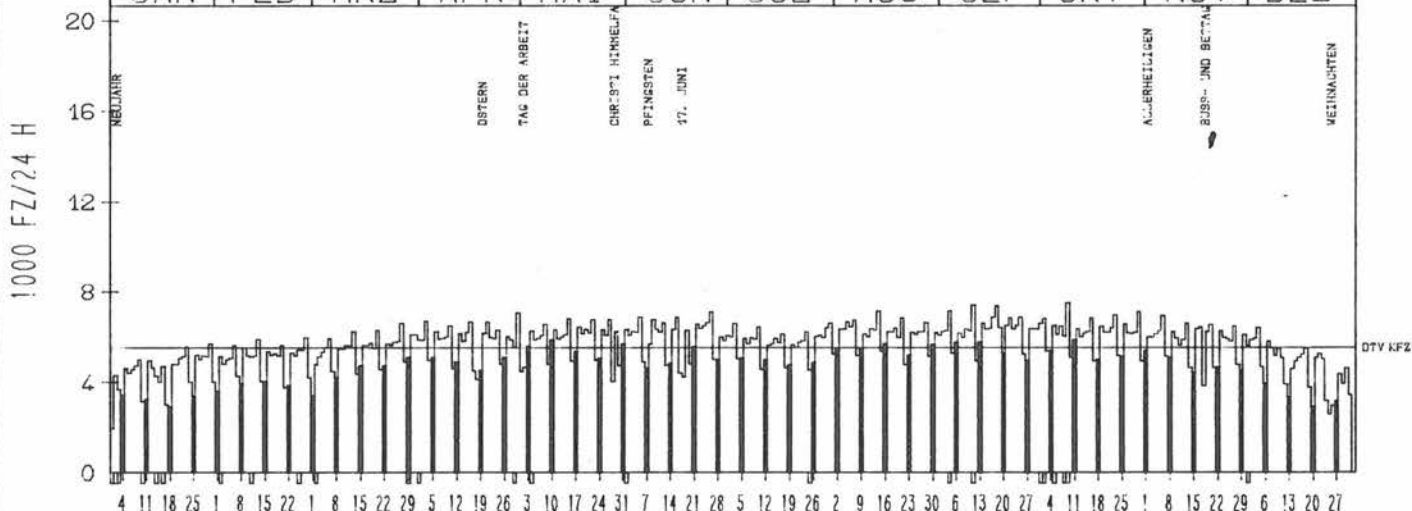


RICHTUNG WEST


DTV KFZ 5539
 MAX WERKTAG 7375 FR 18. 9.
 MAX FER-WKTAG 7139 FR 14. 8.
 MAX SO+FEITAG 6175 MO 20. 4.

TAEGLICHE VERKEHRSMENGE

JAN FEB MRZ APR MAI JUN JUL AUG SEP OKT NOV DEZ



VERKEHRSMENGEN 15-19 UHR



JAHRESGANGLINIEN 1981

ZST: HEIDELBERG 1
 NR.: 6518 8 611 (1101)

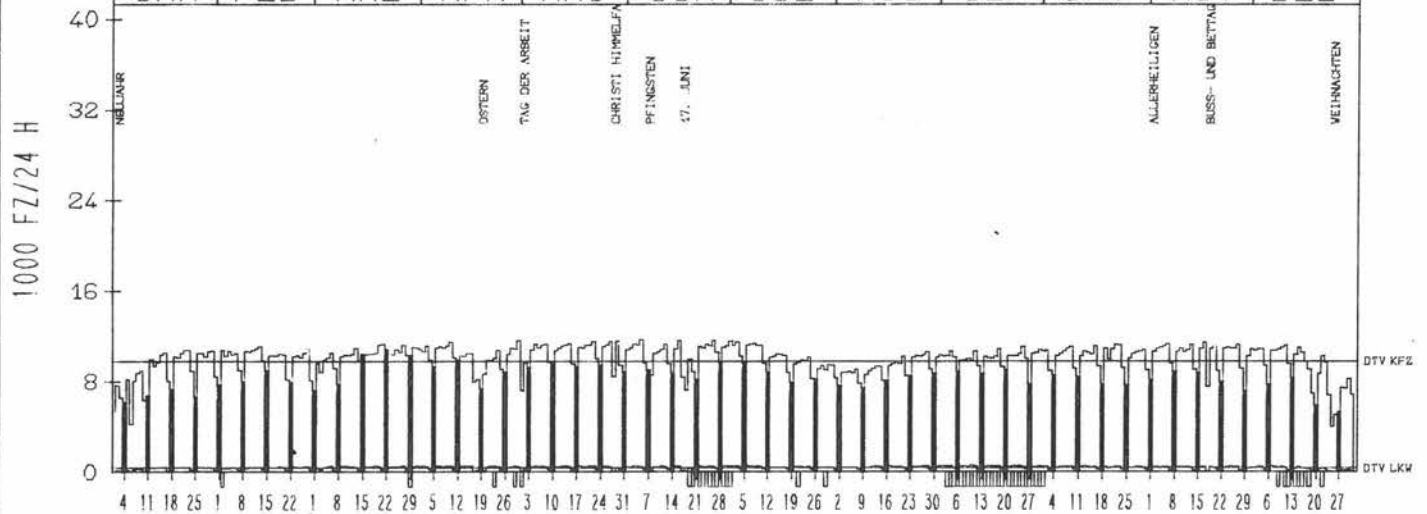
LAND: BADEN-WUERTTEMBERG
 STRASSE: B 3
 KM:
 NETZKNOTEN: 6518 006
 6518 042

RICHTUNG NORD

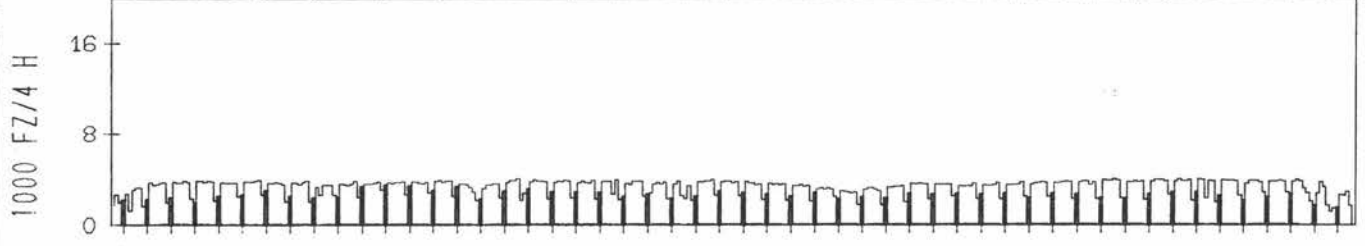
DTV KFZ 9808
 DTV LKW 359 = 3.66 %
 MAX WERKTAG 11617 DO 30. 4.
 MAX FER-WKTAG 11678 FR 5. 6.
 MAX SO+FEITAG 10773 SO 22. 3.

TAEGLICHE VERKEHRSMENGE

JAN | FEB | MRZ | APR | MAI | JUN | JUL | AUG | SEP | OKT | NOV | DEZ



VERKEHRSMENGEN 15-19 UHR

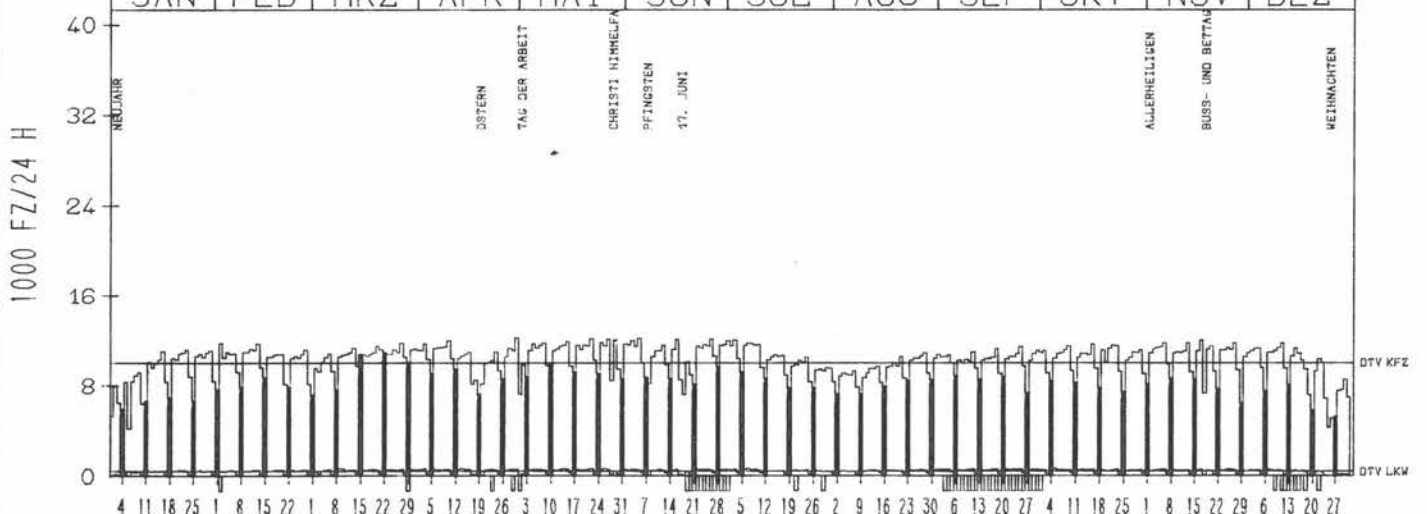


RICHTUNG SUED

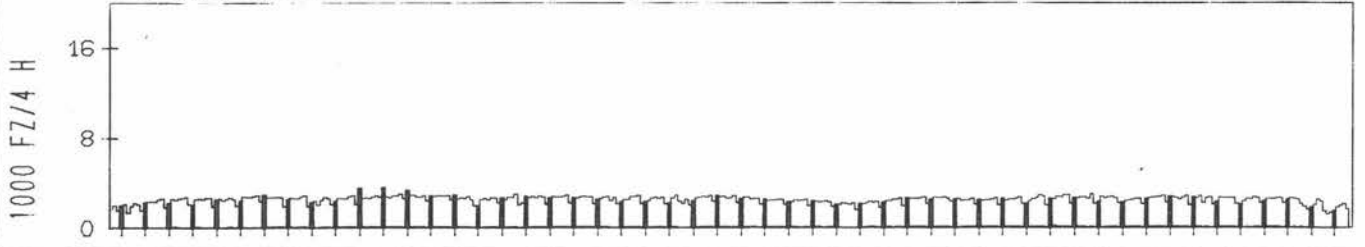
DTV KFZ 10066
 DTV LKW 424 = 4.21 %
 MAX WERKTAG 12257 DO 30. 4.
 MAX FER-WKTAG 12204 FR 5. 6.
 MAX SO+FEITAG 10954 SO 22. 3.

TAEGLICHE VERKEHRSMENGE

JAN | FEB | MRZ | APR | MAI | JUN | JUL | AUG | SEP | OKT | NOV | DEZ



VERKEHRSMENGEN 15-19 UHR



JAHRESGANGLINIEN 1981

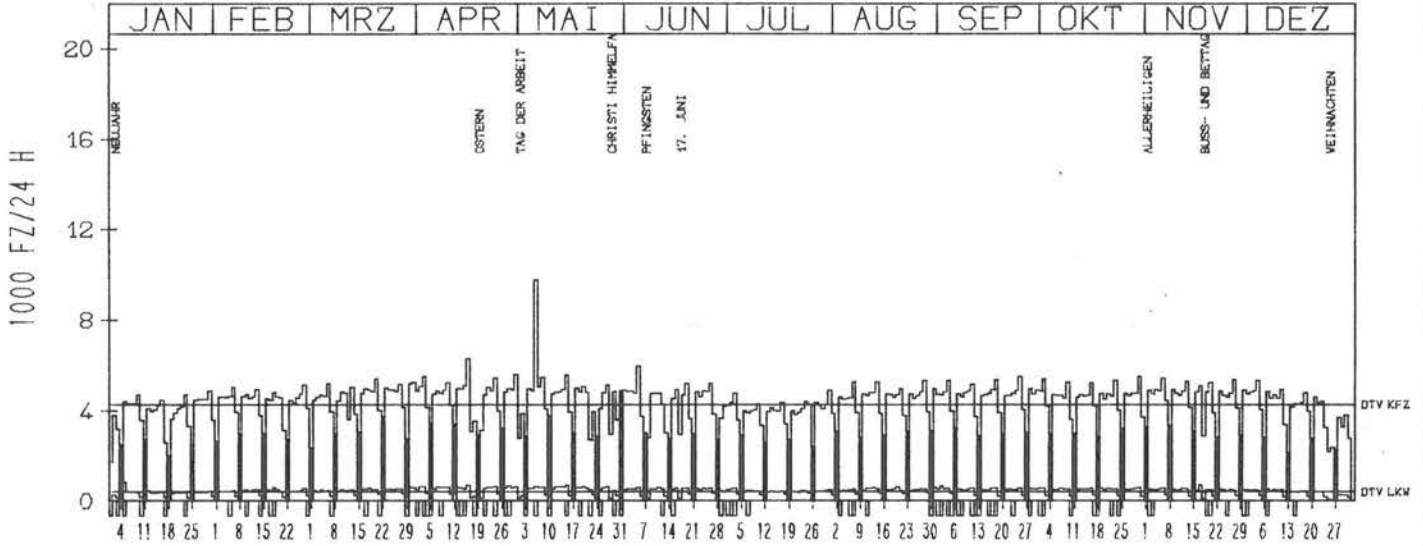
ZST: ELSensee
NR.: 2225 1 144

LAND: SCHLESWIG-HOLSTEIN
STRASSE: B 4
KM: 12.7
NETZKNOTEN:

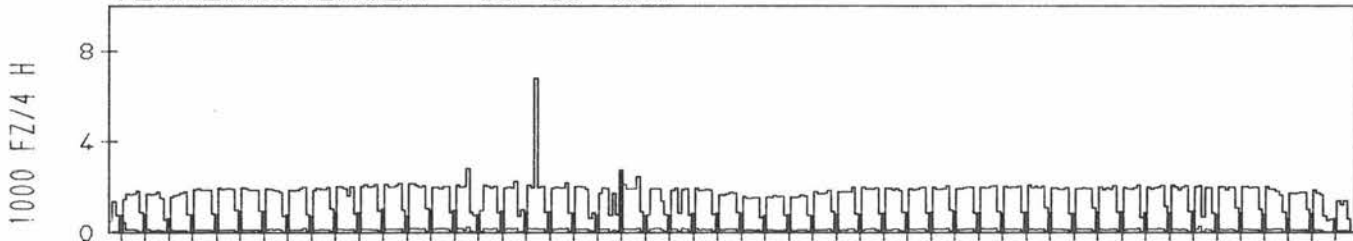
RICHTUNG NÖRD

DTV KFZ 4275
DTV LKW 405 = 9.47 %
MAX WERKTAG 5984 FR 5. 6.
MAX FER-WKTAG 6309 DO 16. 4.
MAX SO+FEITAG 3725 SO 22. 3.

TAEGLICHE VERKEHRSMENGE



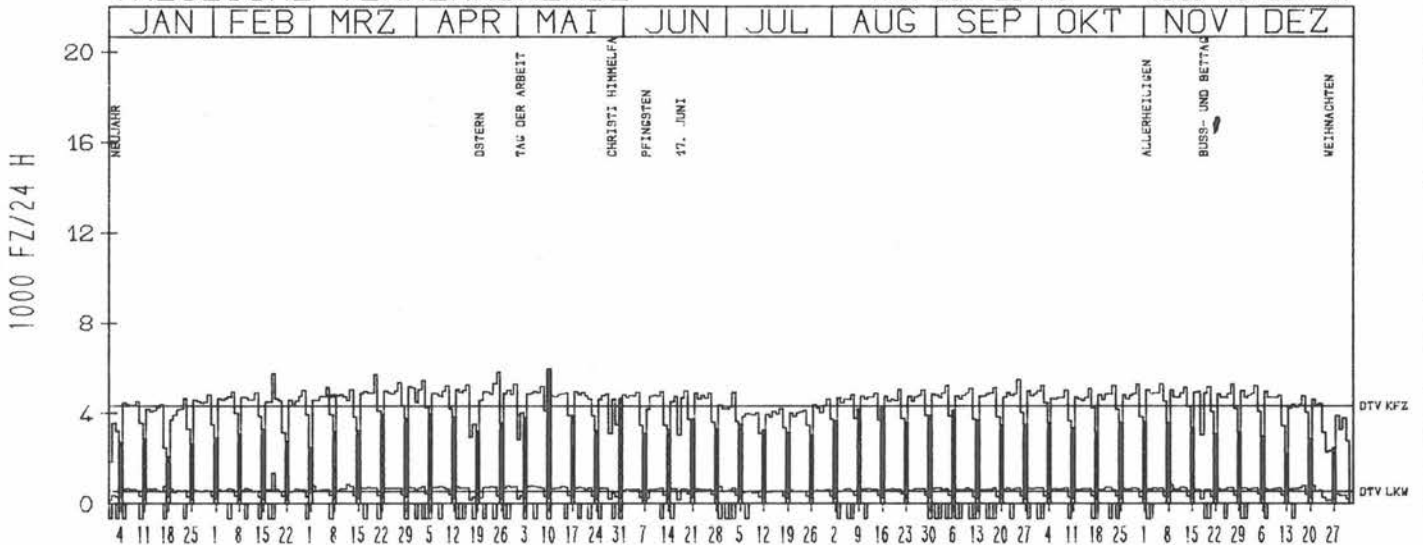
VERKEHRSMENGEN 15-19 UHR




RICHTUNG SÜED

DTV KFZ 4356
DTV LKW 550 = 12.63 %
MAX WERKTAG 5830 SA 25. 4.
MAX FER-WKTAG 5278 DO 16. 4.
MAX SO+FEITAG 4613 MO 20. 4.

TAEGLICHE VERKEHRSMENGE



VERKEHRSMENGEN 15-19 UHR



JAHRESGANGLINIEN 1981

ZST: MESSBERG

NR.: 2426 2 204

LAND: HAMBURG
STRASSE: B 4

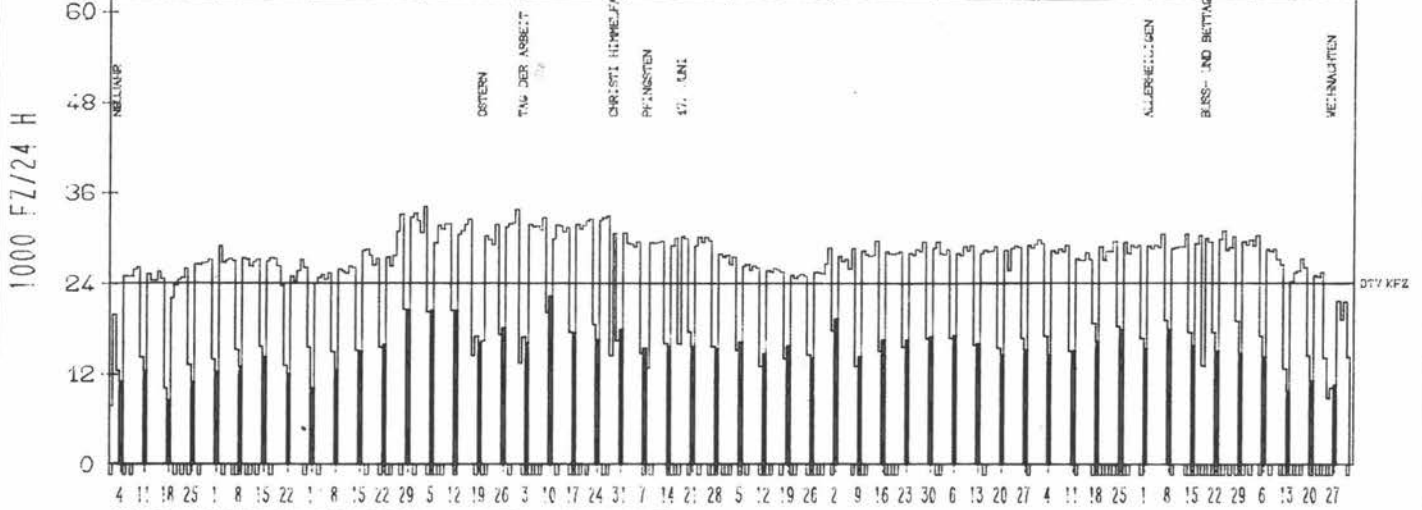
KM:
NETZKNOTEN: 2425 002
2426 003

RICHTUNG WEST.

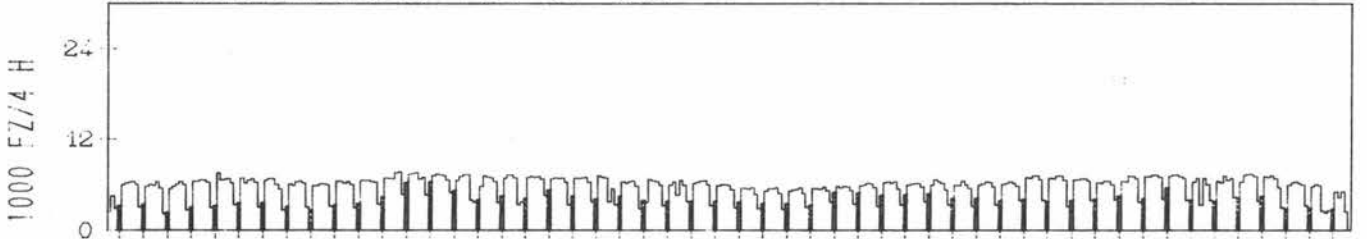
DTV KFZ	24093
MAX WERKTAG	34210 FR 3. 4.
MAX FER-WKTAG	30195 DO 18. 6.
MAX SO+FEITAG	22254 SO 10. 5.

TAEGLICHE VERKEHRSMENGE

JAN	FEB	MARZ	APR	MAI	JUN	JUL	AUG	SEP	OKT	NOV	DEZ
-----	-----	------	-----	-----	-----	-----	-----	-----	-----	-----	-----



VERKEHRSMENGEN 15-19 UHR

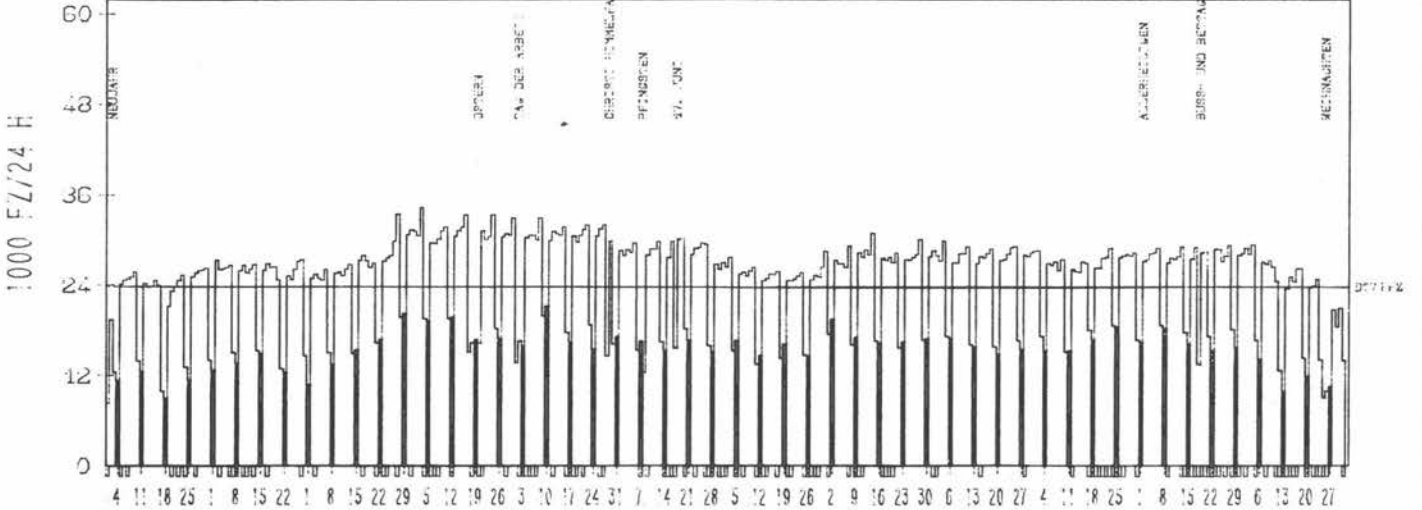


RICHTUNG OST

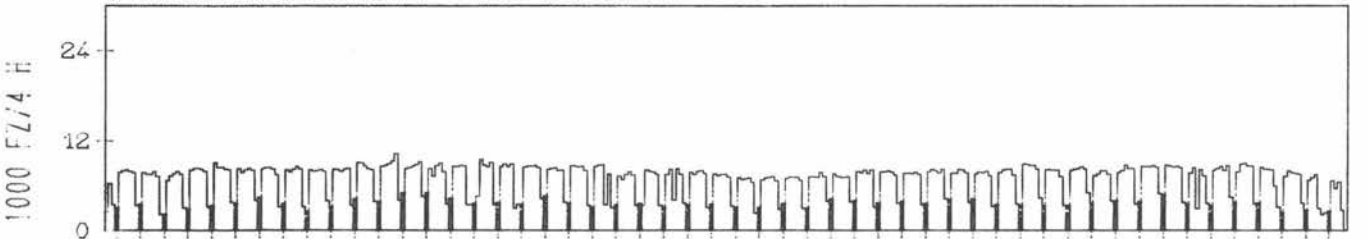
DTV KFZ	23816
MAX WERKTAG	34126 FR 3. 4.
MAX FER-WKTAG	31046 FR 14. 8.
MAX SO+FEITAG	21186 SO 10. 5.

TAEGLICHE VERKEHRSMENGE

JAN	FEB	MARZ	APR	MAI	JUN	JUL	AUG	SEP	OKT	NOV	DEZ
-----	-----	------	-----	-----	-----	-----	-----	-----	-----	-----	-----



VERKEHRSMENGEN 15-19 UHR



JAHRESGANGLINIEN 1981

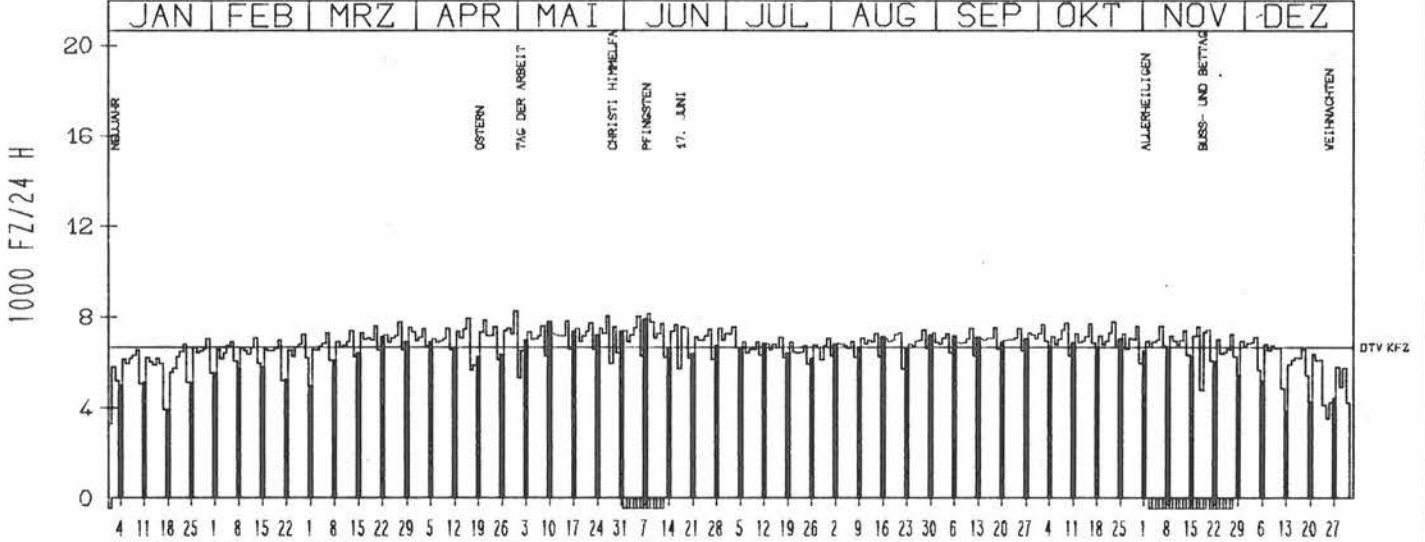
ZST: WINSEN (LUHE)
NR.: 2627 3 321

LAND: NIEDERSACHSEN
STRASSE: B 4
KM: 18.8
NETZKNOTEN:

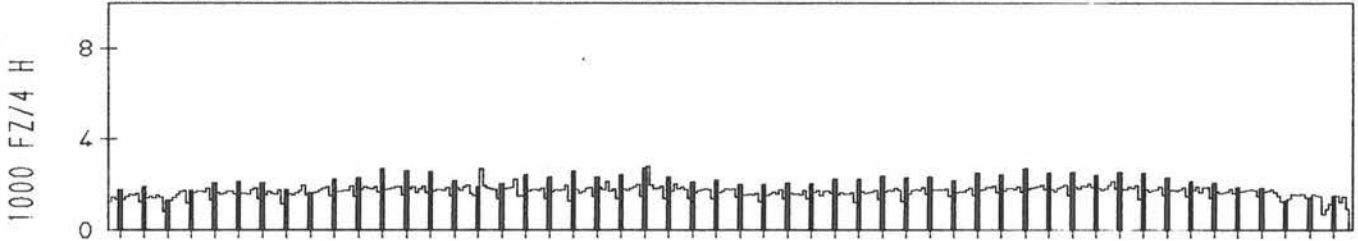
RICHTUNG OST

DTV KFZ 6675
MAX WERKTAG 8268 DO 30. 4.
MAX FER-WKTAG 7916 DO 16. 4.
MAX SO+FEITAG 7803 SO 10. 5.

TAEGLICHE VERKEHRSMENGE



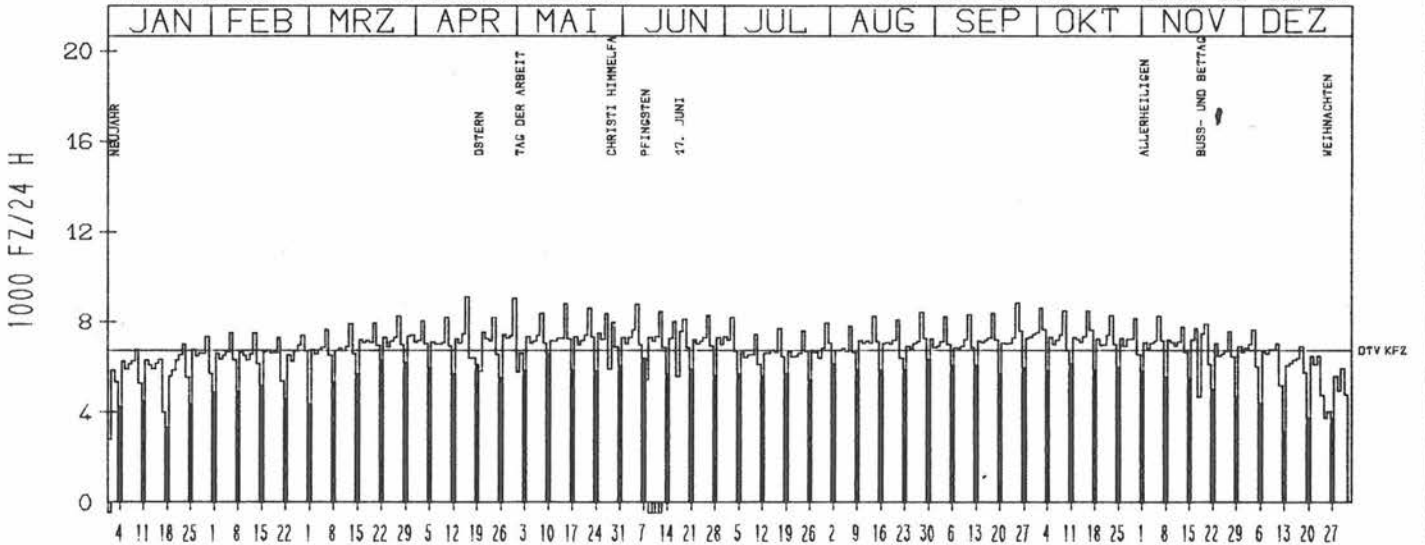
VERKEHRSMENGEN 15-19 UHR



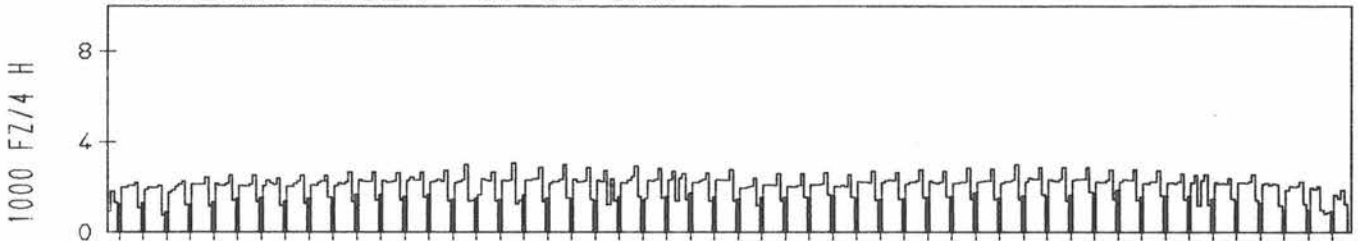
RICHTUNG WEST

DTV KFZ 6733
MAX WERKTAG 9083 DO 30. 4.
MAX FER-WKTAG 9150 DO 16. 4.
MAX SO+FEITAG 6574 SO 10. 5.

TAEGLICHE VERKEHRSMENGE



VERKEHRSMENGEN 15-19 UHR



JAHRESGANGLINIEN 1981

ZST: GRUENHAGEN

LAND: NIEDERSACHSEN
 STRASSE: B 4
 KM: 11.9
 NETZKNOTEN:

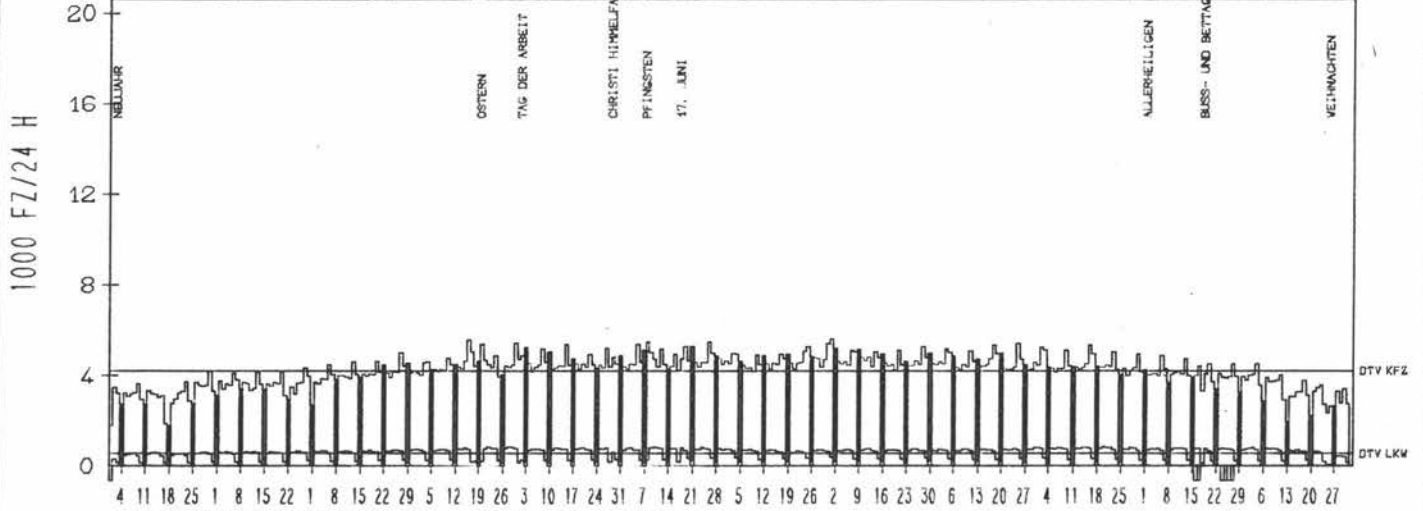
NR.: 2828 3 322

RICHTUNG SUED

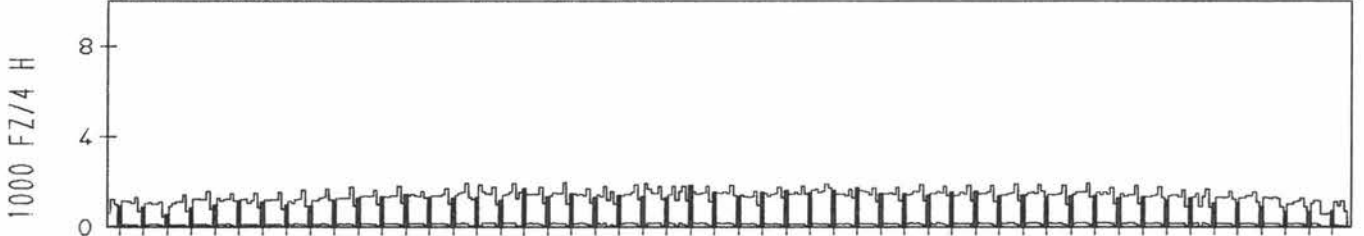
DTV KFZ 4205
 DTV LKW 532 = 12.65 %
 MAX WERKTAG 5428 DO 30. 4.
 MAX FER-WKTAG 5609 SA 1. 8.
 MAX SO+FEITAG 5483 MO 8. 6.

TAEGLICHE VERKEHRSMENGE

JAN FEB MRZ APR MAI JUN JUL AUG SEP OKT NOV DEZ



VERKEHRSMENGEN 15-19 UHR

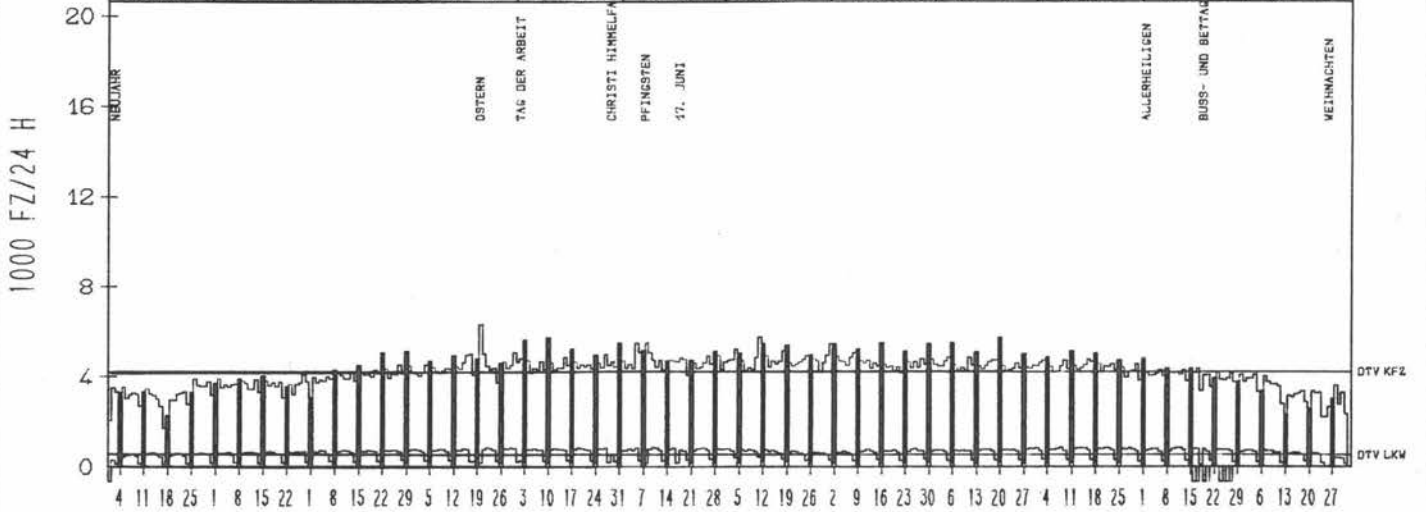


RICHTUNG NORD

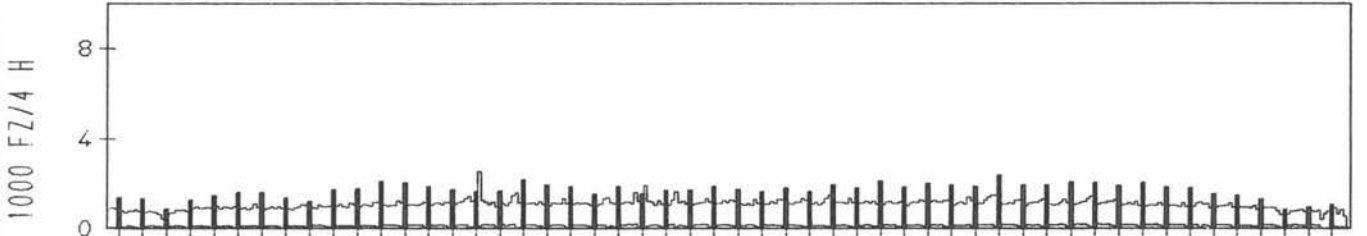
DTV KFZ 4241
 DTV LKW 552 = 13.02 %
 MAX WERKTAG 5075 DO 30. 4.
 MAX FER-WKTAG 5762 SA 11. 7.
 MAX SO+FEITAG 6312 MO 20. 4.

TAEGLICHE VERKEHRSMENGE

JAN FEB MRZ APR MAI JUN JUL AUG SEP OKT NOV DEZ



VERKEHRSMENGEN 15-19 UHR



JAHRESGANGLINIEN 1981

ZST: SPRAKENSEHL

LAND:
STRASSE:
KM:
NETZKNOTEN:

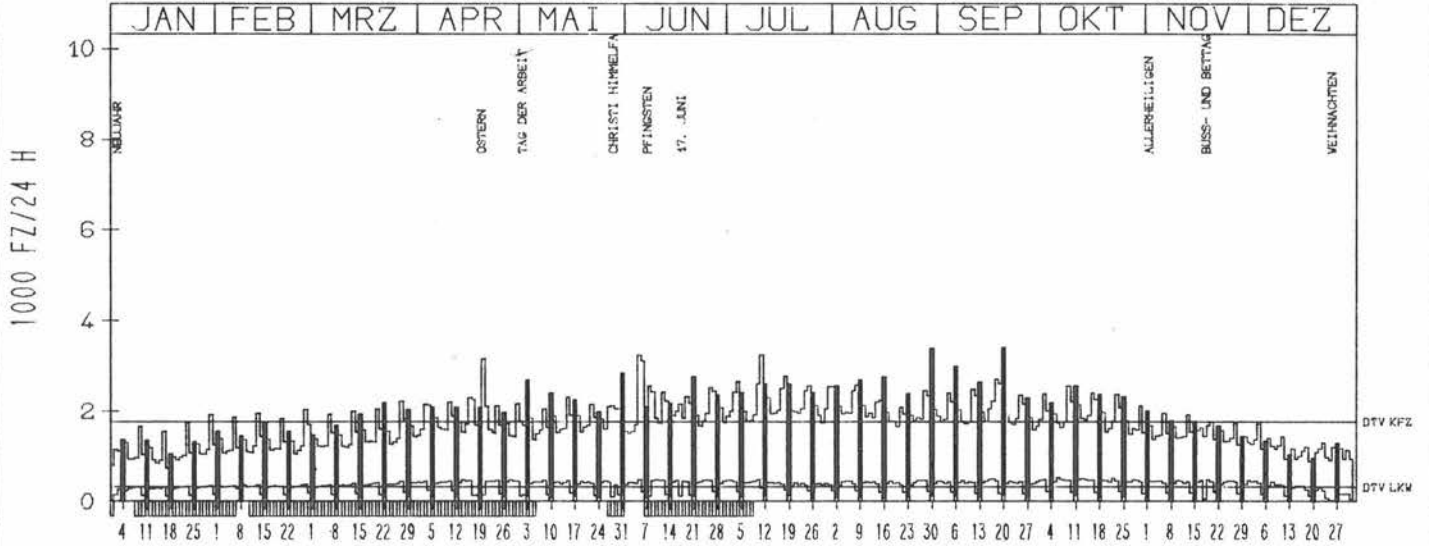
NIEDERSACHSEN
B 4
60.7

NR.: 3228 4 702

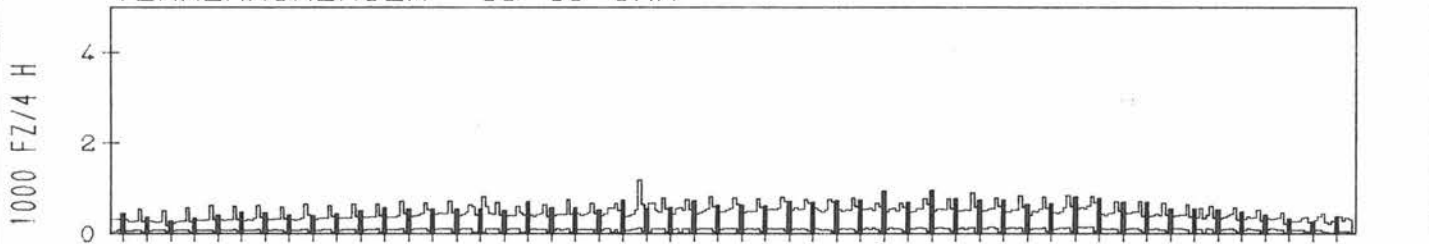
RICHTUNG NÖRD

DTV KFZ 1768
DTV LKW 318 = 17.95 %
MAX WERKTAG 2693 FR 18. 9.
MAX FER-WKTAG 3240 SA 11. 7.
MAX SO+FEITAG 3408 SO 20. 9.

TAEGLICHE VERKEHRSMENGE



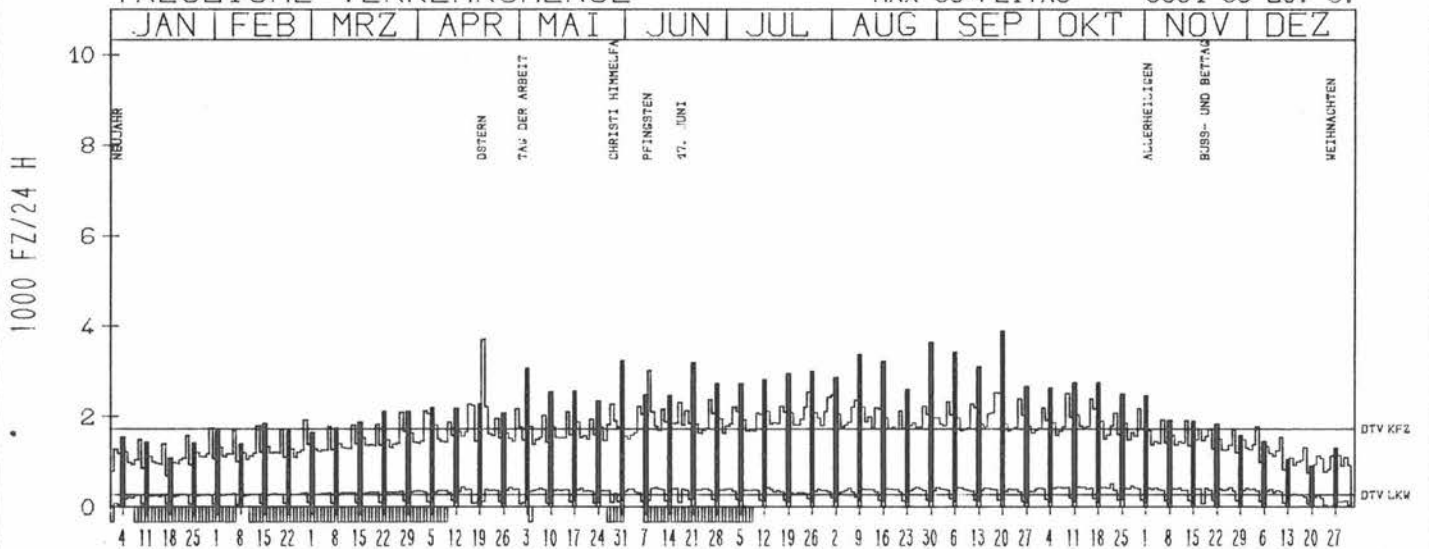
VERKEHRSMENGEN 15-19 UHR



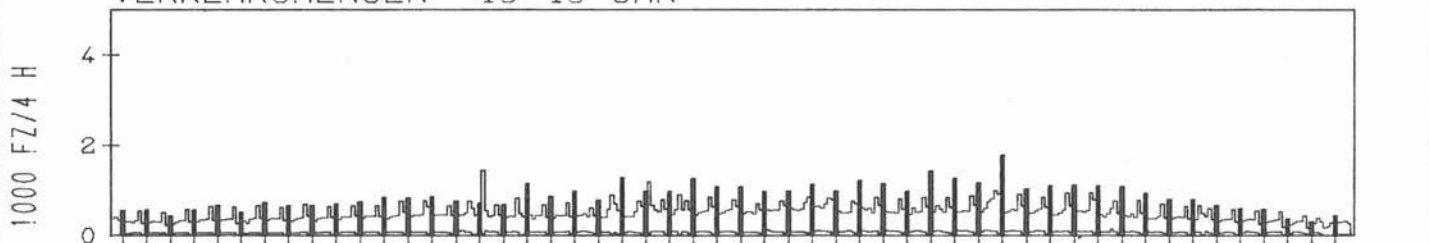
RICHTUNG SÜED

DTV KFZ 1743
DTV LKW 280 = 16.06 %
MAX WERKTAG 2540 FR 18. 9.
MAX FER-WKTAG 2550 SA 25. 7.
MAX SO+FEITAG 3881 SO 20. 9.

TAEGLICHE VERKEHRSMENGE



VERKEHRSMENGEN 15-19 UHR



JAHRESGANGLINIEN 1981

ZST: BREDSTEDT

LAND: SCHLESWIG-HOLSTEIN

NR.: 1319 1 152

STRASSE: B 5

KM: 132.6

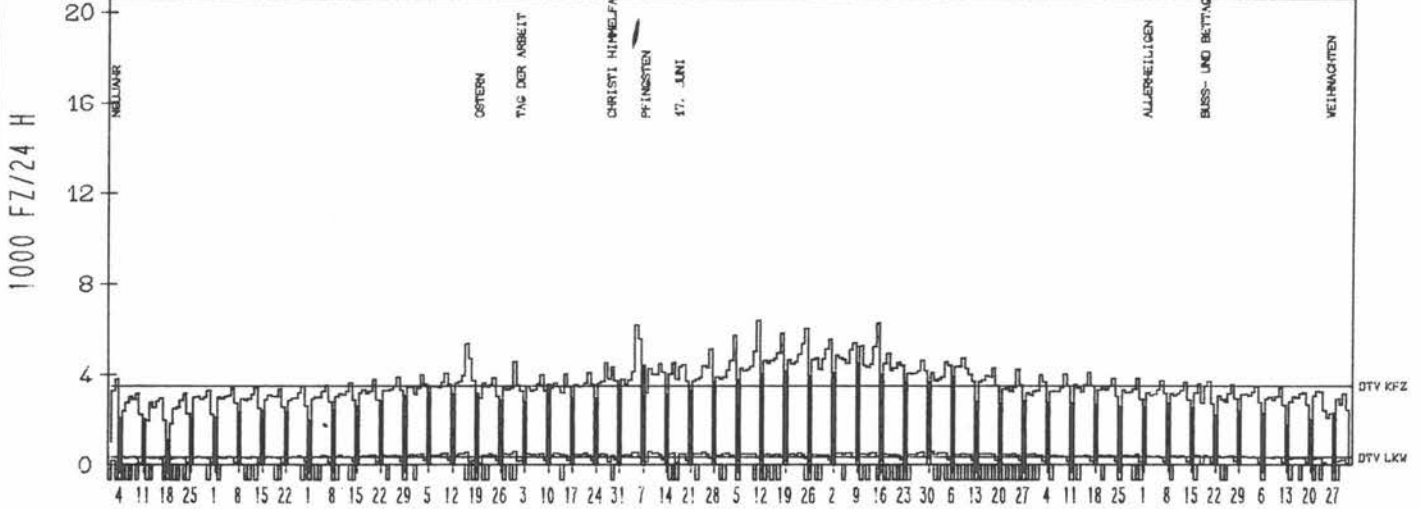
NETZKNOTEN:

RICHTUNG NORD

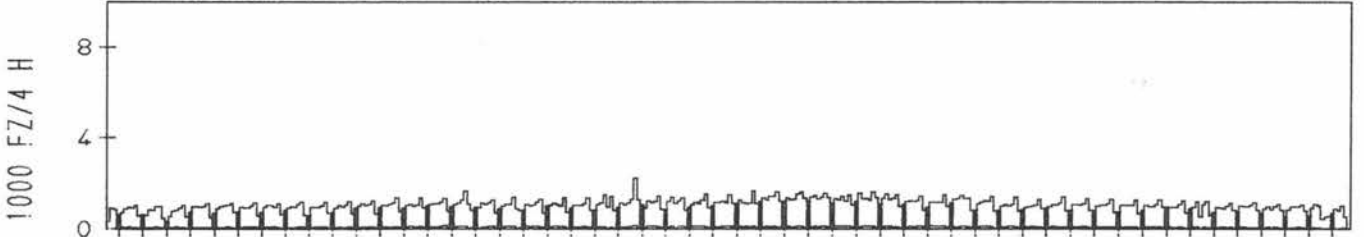
DTV KFZ	3517
DTV LKW	337 = 9.58 %
MAX WERKTAG	6210 FR 5. 6.
MAX FER-WKTAG	6385 SA 11. 7.
MAX SO+FEITAG	4698 FR 17. 4.

TAEGLICHE VERKEHRSMENGE

JAN	FEB	MRZ	APR	MAI	JUN	JUL	AUG	SEP	OKT	NOV	DEZ
-----	-----	-----	-----	-----	-----	-----	-----	-----	-----	-----	-----



VERKEHRSMENGEN 15-19 UHR

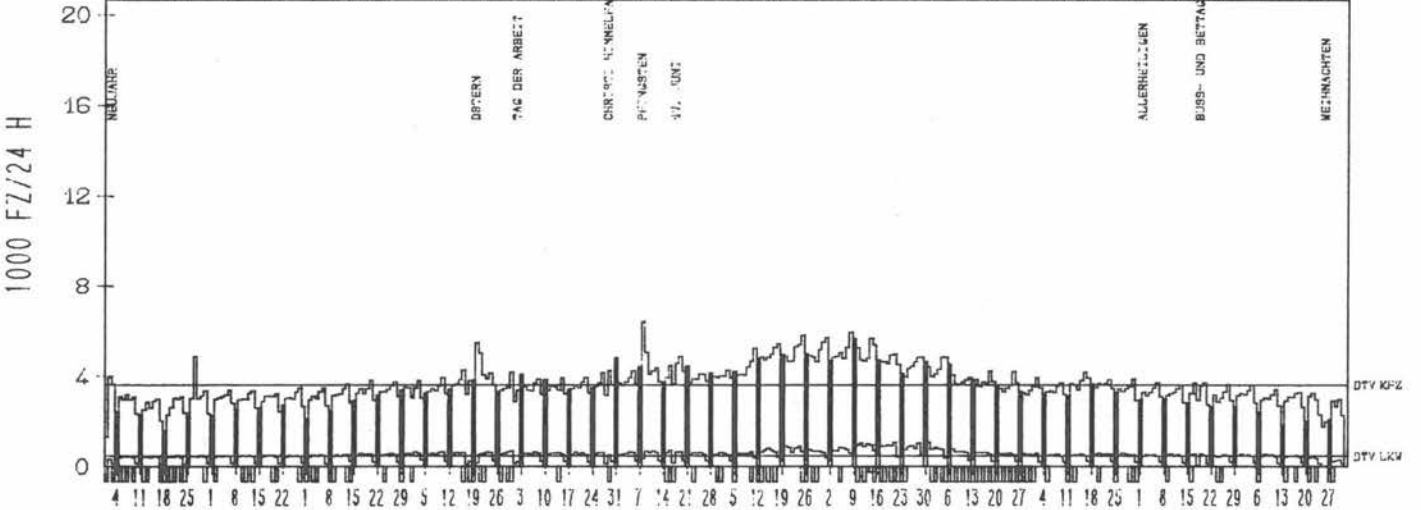


RICHTUNG SUED

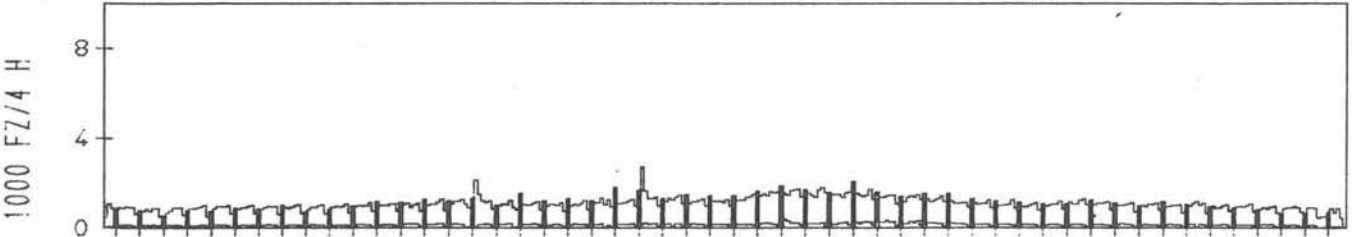
DTV KFZ	3650
DTV LKW	480 = 13.15 %
MAX WERKTAG	5066 DI 9. 6.
MAX FER-WKTAG	5990 SA 8. 8.
MAX SO+FEITAG	6447 MO 8. 6.

TAEGLICHE VERKEHRSMENGE

JAN	FEB	MRZ	APR	MAI	JUN	JUL	AUG	SEP	OKT	NOV	DEZ
-----	-----	-----	-----	-----	-----	-----	-----	-----	-----	-----	-----



VERKEHRSMENGEN 15-19 UHR



JAHRESGANGLINIEN 1981

ZST: BUETTEL

LAND:
STRASSE:
KM:
NETZKNOTEN:

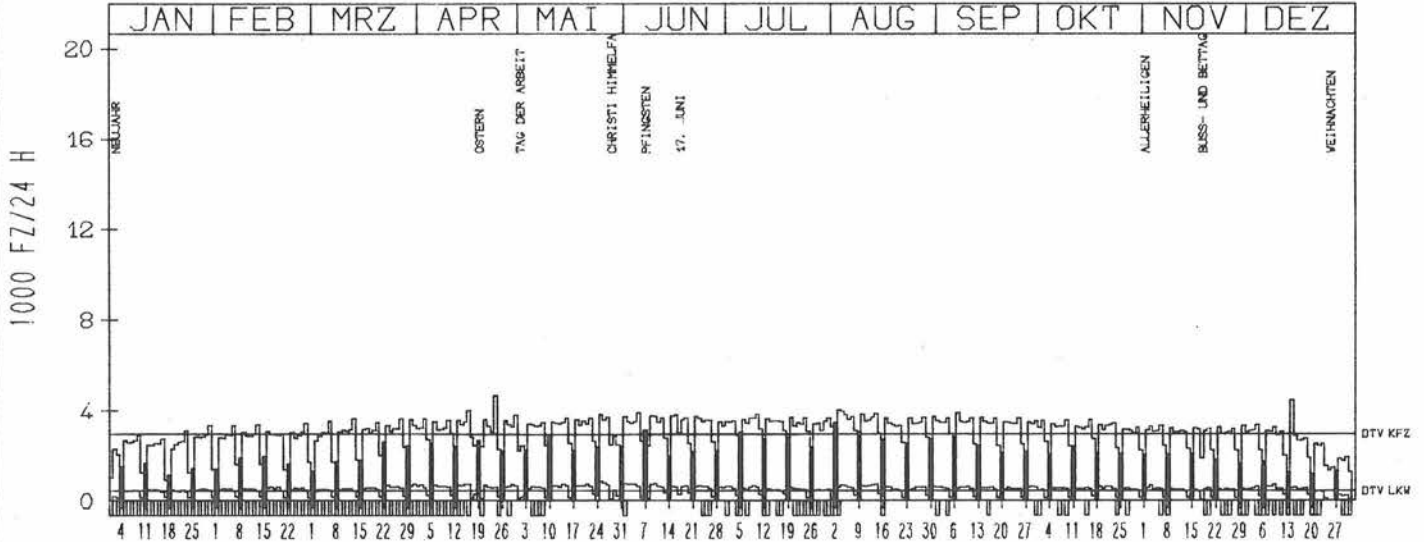
SCHLESWIG-HOLSTEIN
B 5
21.3

NR.: 2121 1 120


RICHTUNG WEST

DTV KFZ 2955
DTV LKW 429 = 14.53 %
MAX WERKTAG 4683 FR 24. 4.
MAX FER-WKTAG 3977 DI 4. 8.
MAX SO+FEITAG 3151 SO 7. 6.

TAEGLICHE VERKEHRSMENGE



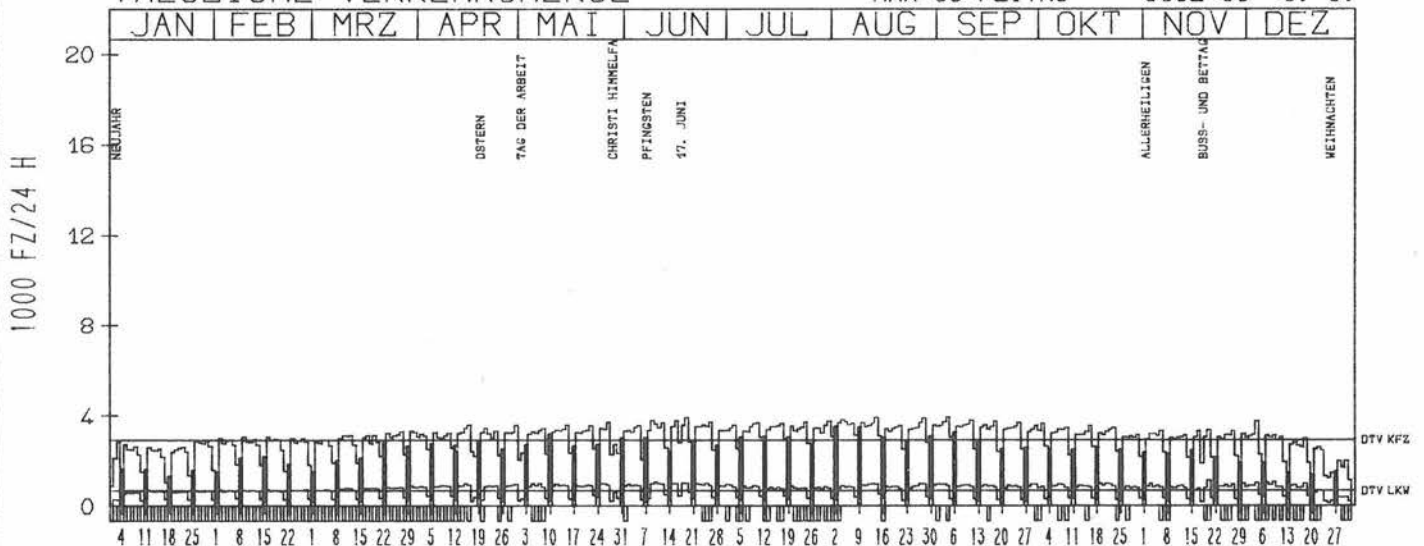
VERKEHRSMENGEN 15-19 UHR



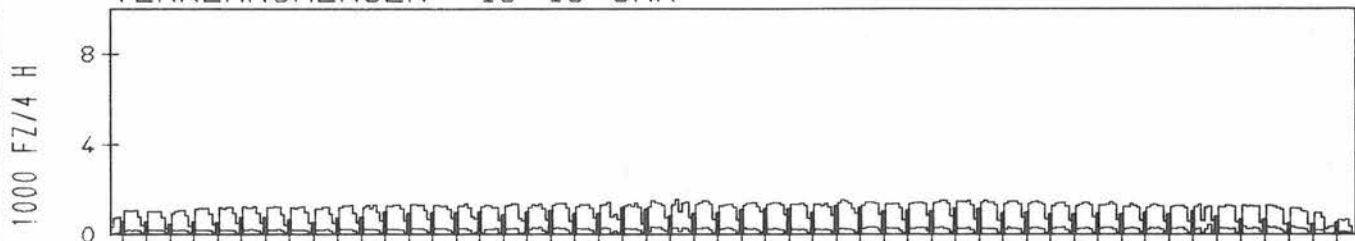
RICHTUNG OST

DTV KFZ 2951
DTV LKW 675 = 22.87 %
MAX WERKTAG 3812 DI 9. 6.
MAX FER-WKTAG 3953 FR 19. 6.
MAX SO+FEITAG 3502 SO 9. 8.

TAEGLICHE VERKEHRSMENGE



VERKEHRSMENGEN 15-19 UHR



JAHRESGANGLINIEN 1981

ZST: FRUCHTALLEE

LAND: HAMBURG
STRASSE: B 5

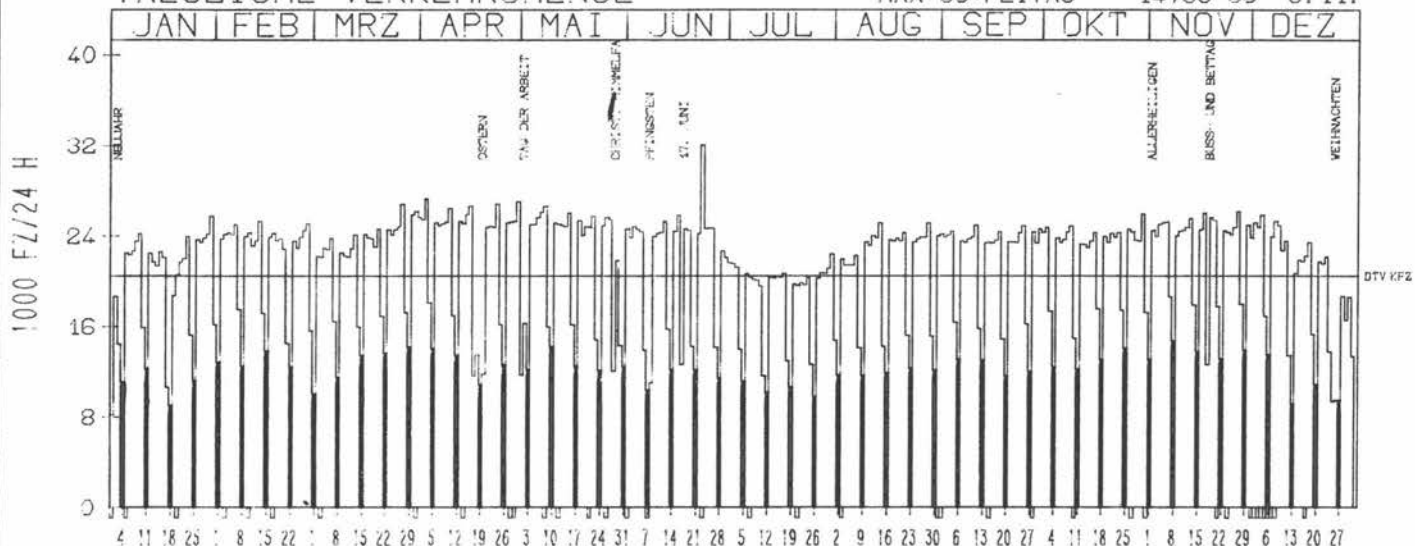
NR.: 2425 2 210

KM:
NETZKNOTEN: 2425 003
2425 005

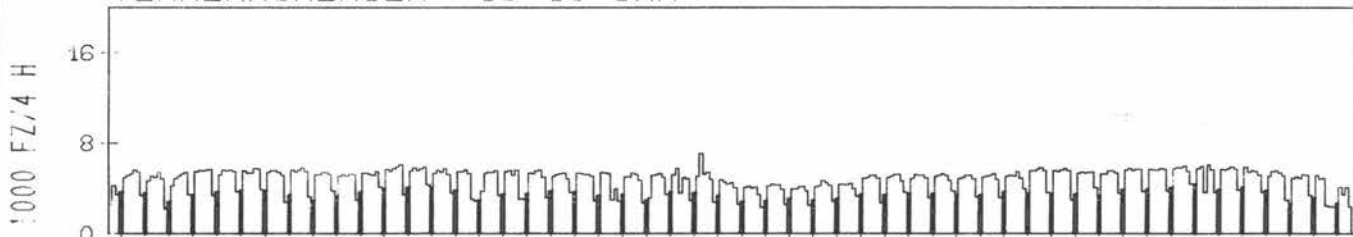
RICHTUNG OST

DTV KFZ 20486
MAX WERKTAG 27279 FR 3. 4.
MAX FER-WKTAG 25119 FR 14. 8.
MAX SO+FEITAG 14753 SO 8. 11.

TAEGLICHE VERKEHRSMENGE



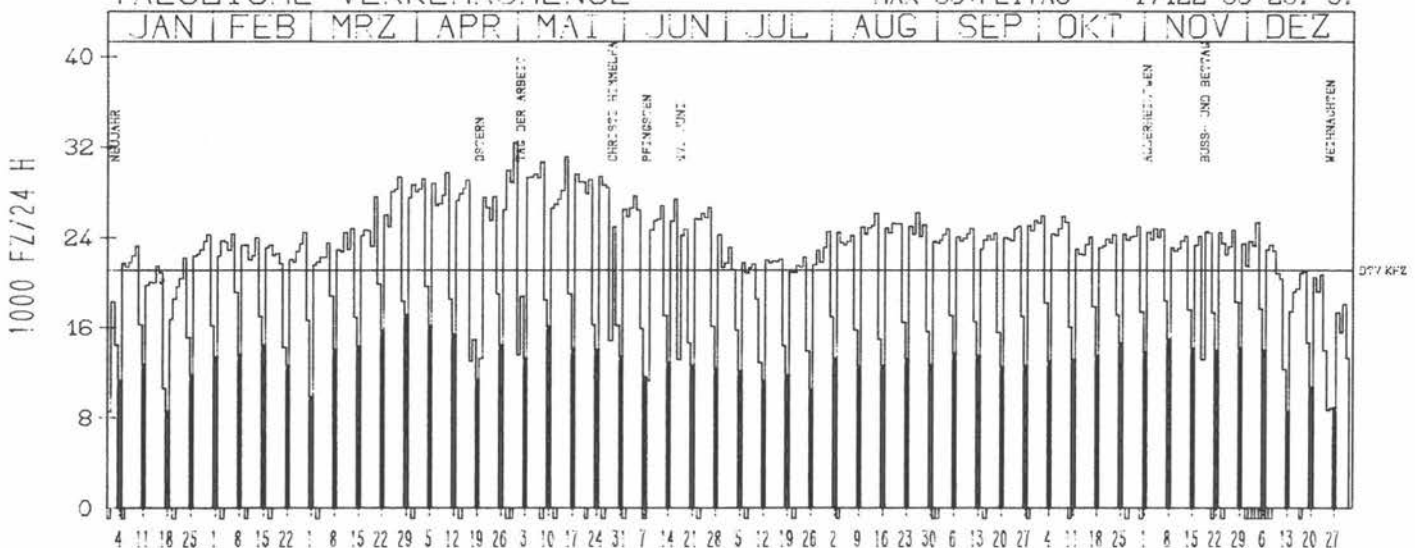
VERKEHRSMENGEN 15-19 UHR



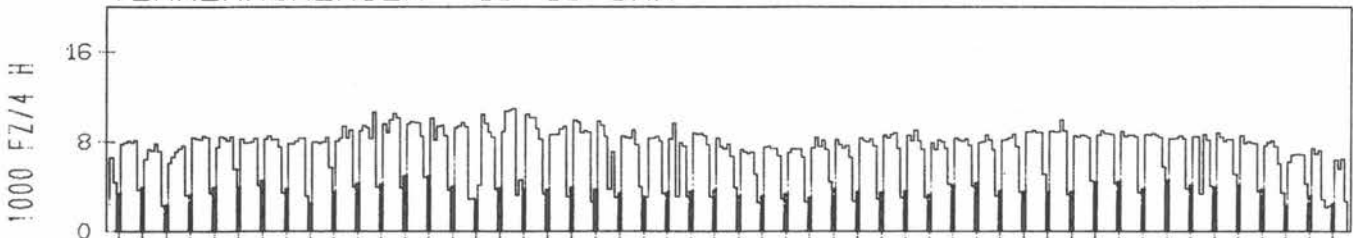
RICHTUNG WEST

DTV KFZ 21124
MAX WERKTAG 32370 DO 30. 4.
MAX FER-WKTAG 27618 FR 29. 3.
MAX SO+FEITAG 17122 SO 29. 3.

TAEGLICHE VERKEHRSMENGE



VERKEHRSMENGEN 15-19 UHR



JAHRESGANGLINIEN 1981

ZST: ESCHEBURG

LAND:
STRASSE:
KM:
NETZKNOTEN:

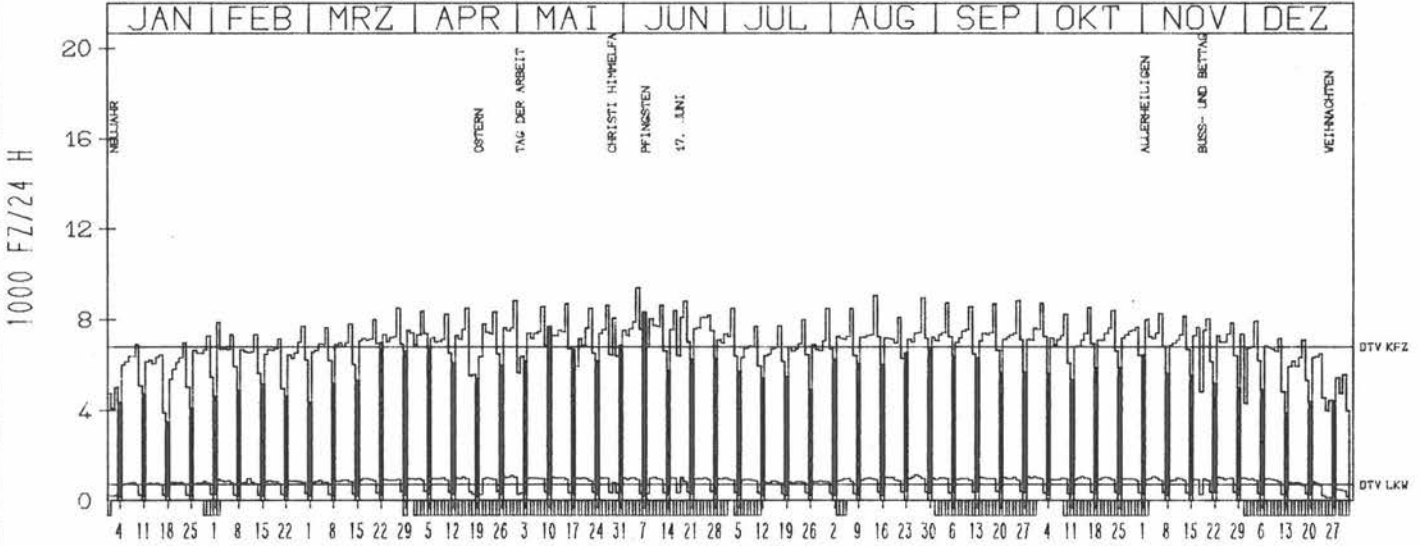
SCHLESWIG-HOLSTEIN
B 5
25.6

NR.: 2527 1 121

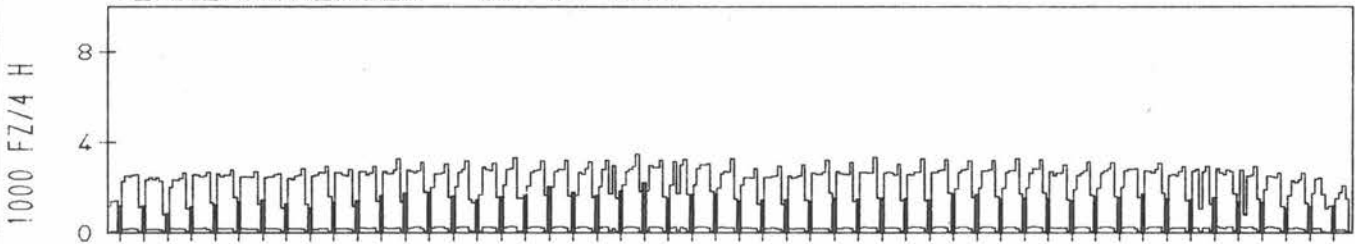
RICHTUNG NÖRD

DTV KFZ 6809
DTV LKW 720 = 10.57 %
MAX WERKTAG 8733 FR 2.10.
MAX FER-WKTAG 9051 FR 14. 8.
MAX SO+FEITAG 6950 SO 22. 3.

TAEGLICHE VERKEHRSMENGE



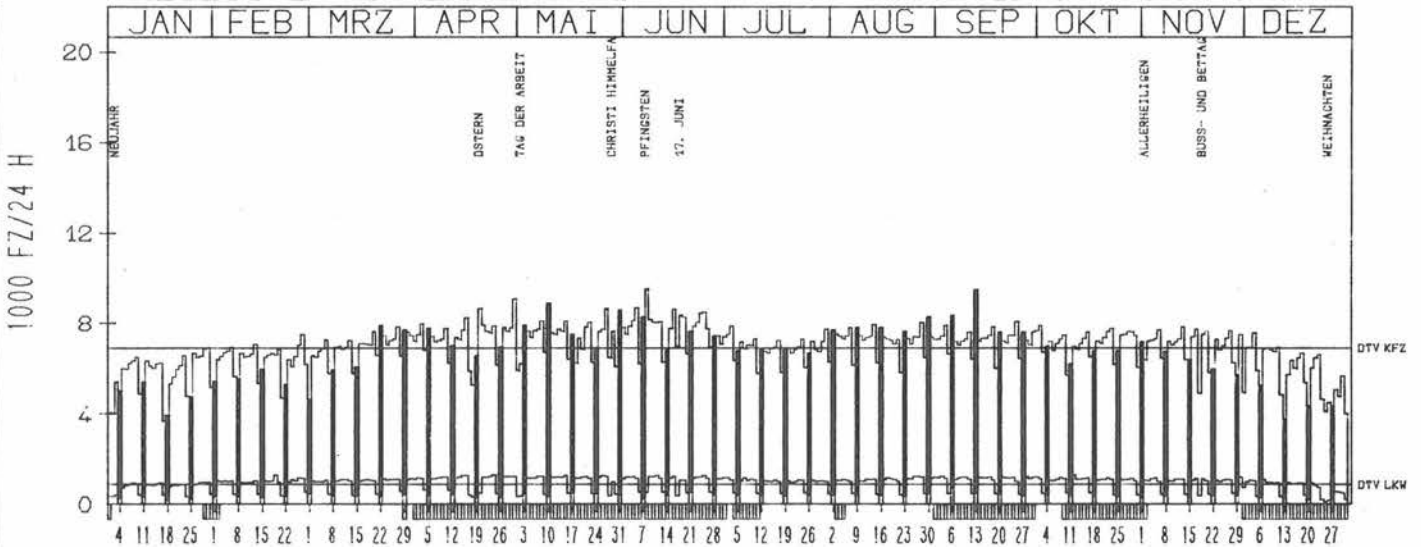
VERKEHRSMENGEN 15-19 UHR



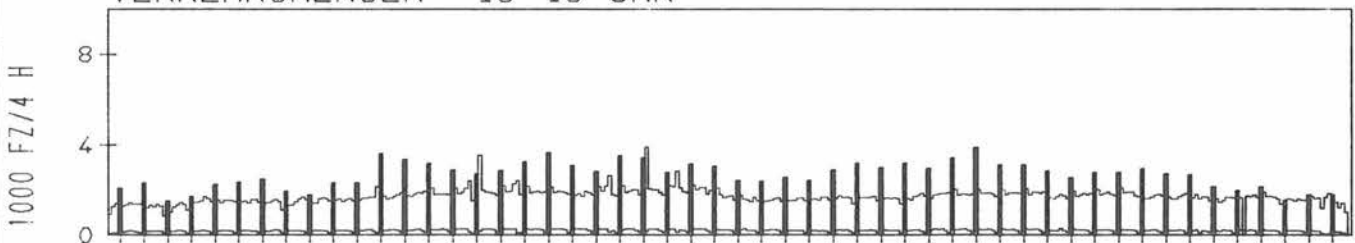
RICHTUNG SÜED

DTV KFZ 6899
DTV LKW 879 = 12.74 %
MAX WERKTAG 7904 FR 2.10.
MAX FER-WKTAG 8046 FR 28. 8.
MAX SO+FEITAG 8306 SO 30. 8.

TAEGLICHE VERKEHRSMENGE



VERKEHRSMENGEN 15-19 UHR



JAHRESGANGLINIEN 1981

ZST: HAGEN

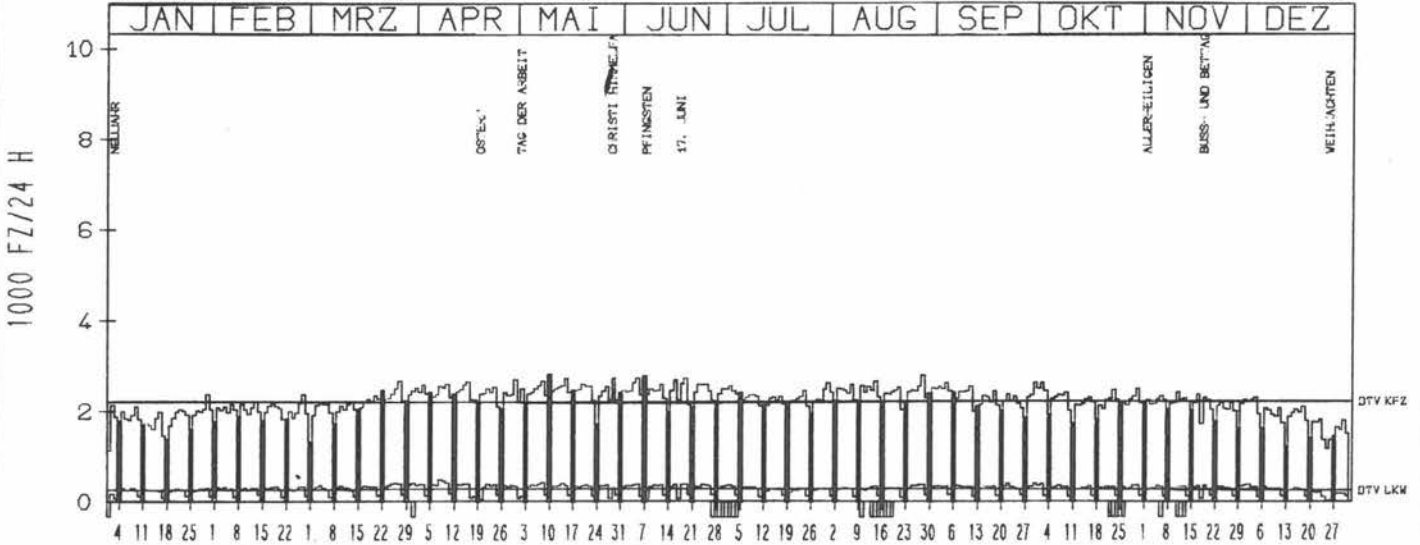
LAND: NIEDERSACHSEN
 STRASSE: B 6
 KM: 22.5
 NETZKNOTEN:

NR.: 2618 3 317

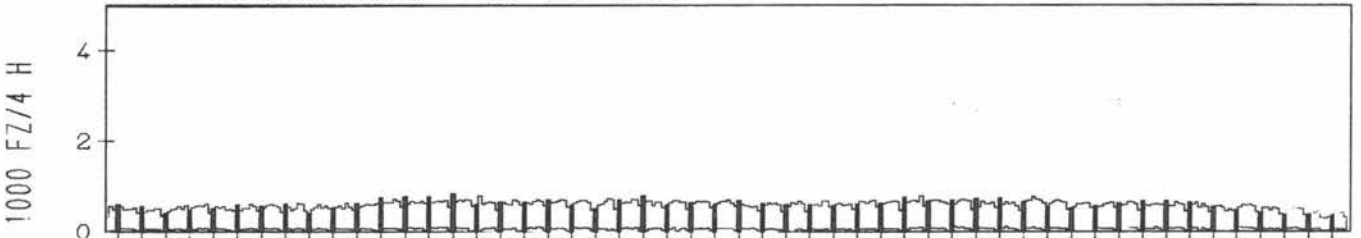
RICHTUNG NÖRD

DTV KFZ 2215
 DTV LKW 254 = 11.49 %
 MAX WERKTAG 2736 FR 15.5.
 MAX FER-WKTAG 2807 FR 28.8.
 MAX SO+FEITAG 2819 SO 10.5.

TAEGLICHE VERKEHRSMENGE



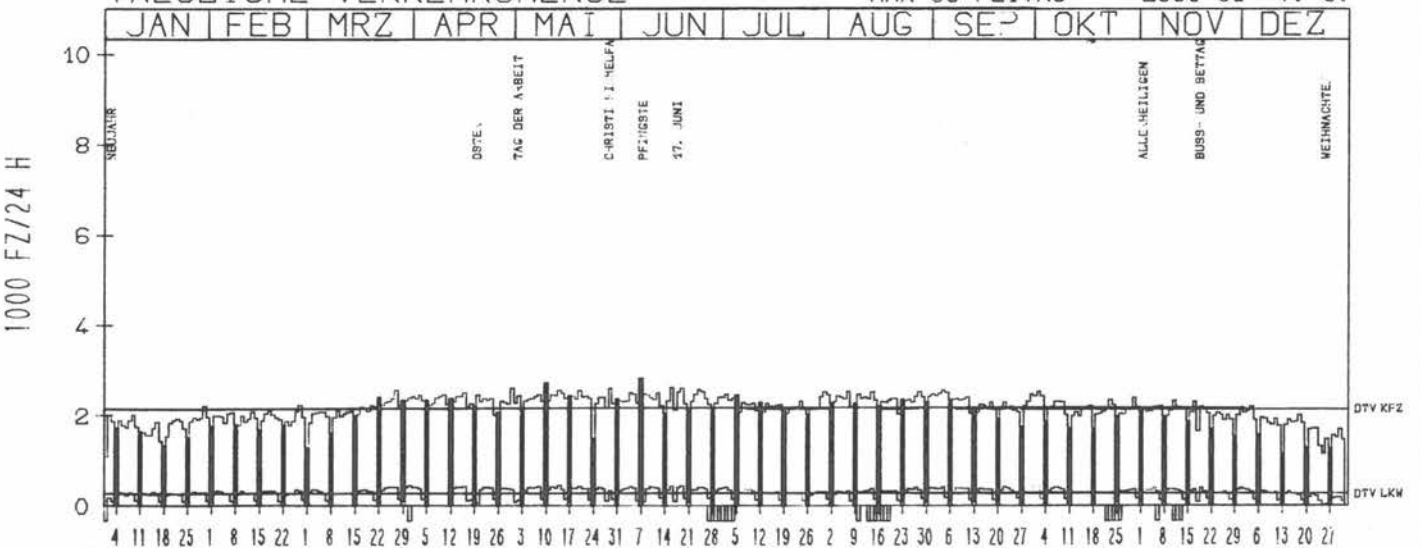
VERKEHRSMENGEN 15-19 UHR



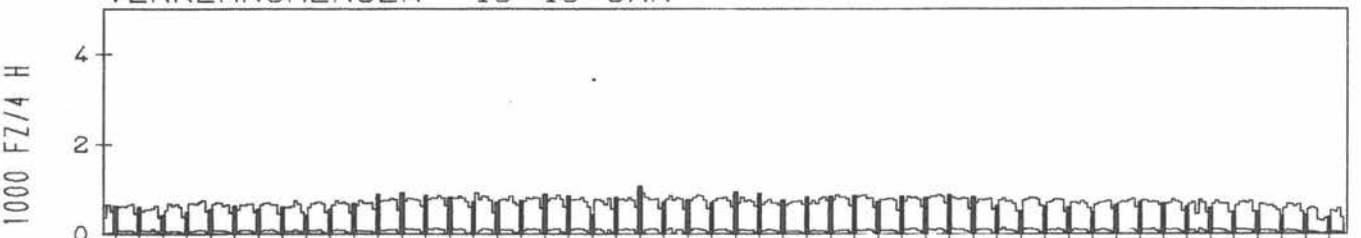
RICHTUNG SÜED

DTV KFZ 2151
 DTV LKW 276 = 12.81 %
 MAX WERKTAG 2633 DI 16.6.
 MAX FER-WKTAG 2621 FR 19.6.
 MAX SO+FEITAG 2830 SO 7.6.

TAEGLICHE VERKEHRSMENGE



VERKEHRSMENGEN 15-19 UHR



JAHRESGANGLINIEN 1981

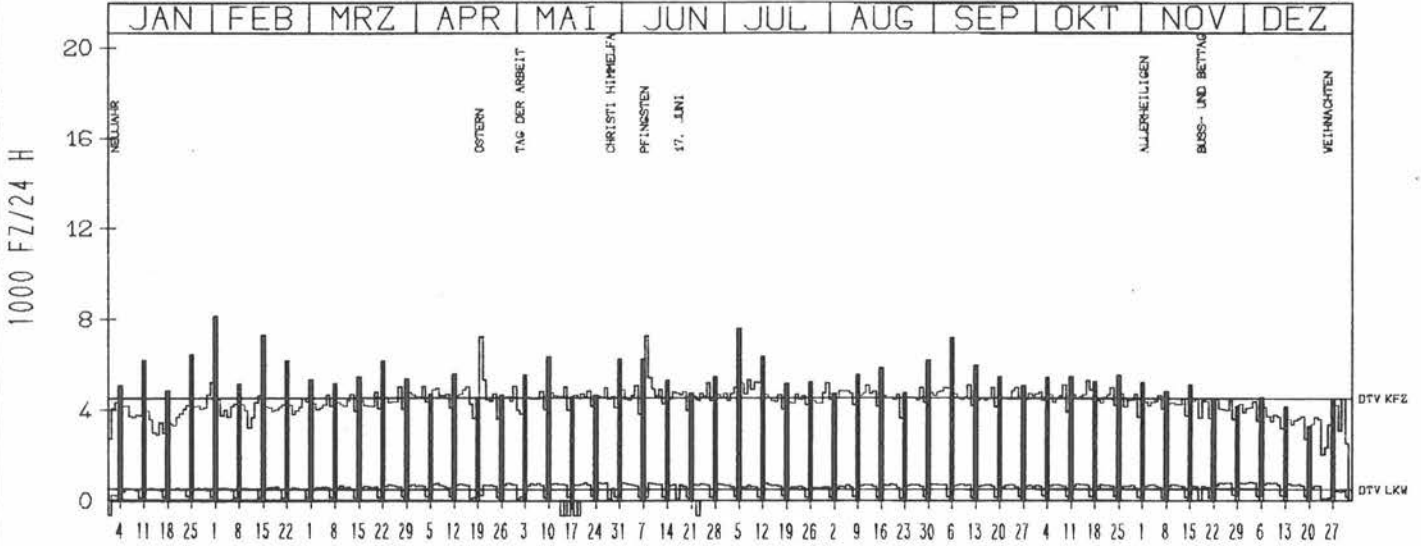
ZST: PÖSTHÖF
NR.: 3928 3 340

LAND: NIEDERSACHSEN
STRASSE: B 6
KM: 36.9
NETZKNOTEN:

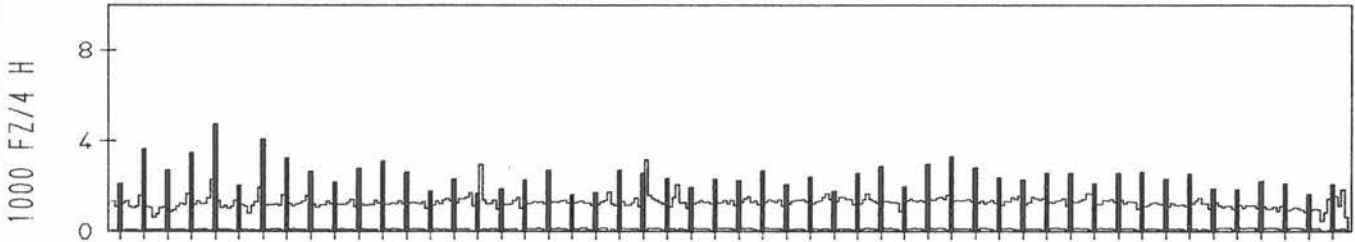
RICHTUNG NÖRD

DTV KFZ 4533
DTV LKW 499 = 11.00 %
MAX WERKTAG 5209 SA 31. 1.
MAX FER-WKTAG 5449 DI 9. 6.
MAX SO+FEITAG 8147 SO 1. 2.

TÄGLICHE VERKEHRSMENGE



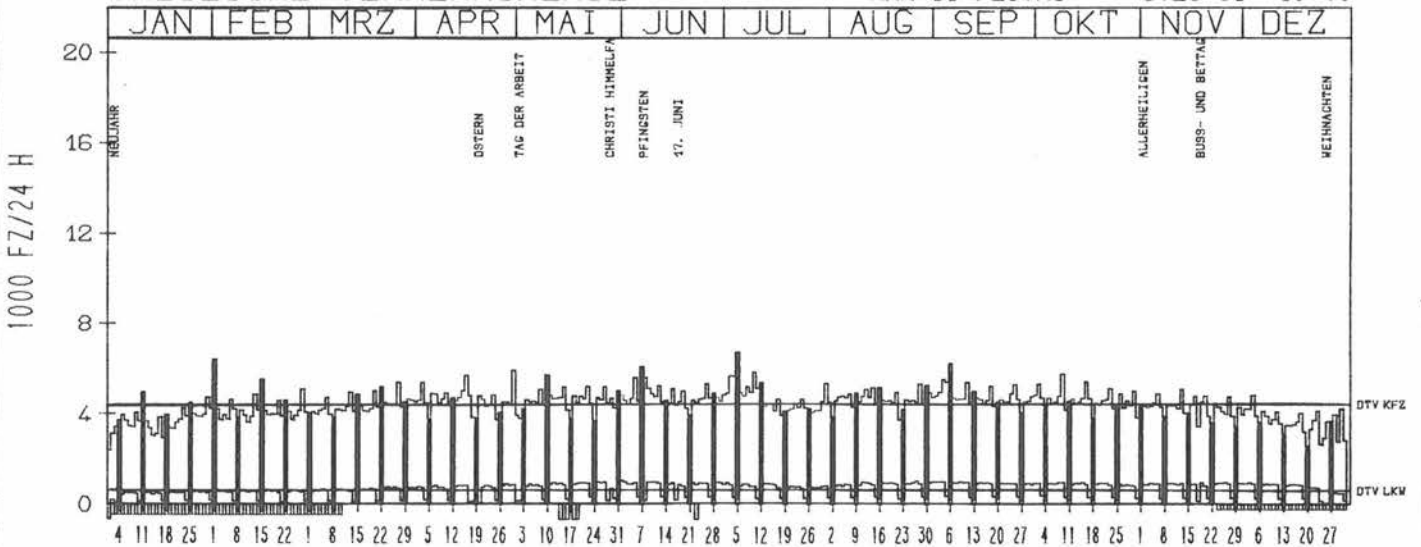
VERKEHRSMENGEN 15-19 UHR



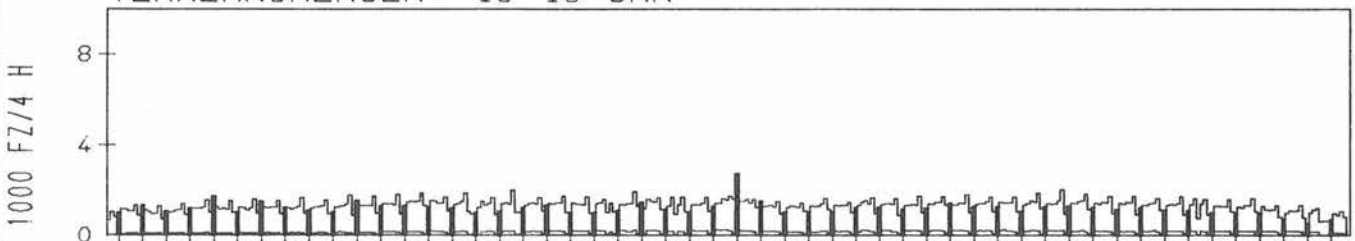
RICHTUNG SÜED

DTV KFZ 4442
DTV LKW 622 = 14.01 %
MAX WERKTAG 5939 DO 30. 4.
MAX FER-WKTAG 5883 FR 10. 7.
MAX SO+FEITAG 6729 SO 5. 7.

TÄGLICHE VERKEHRSMENGE



VERKEHRSMENGEN 15-19 UHR



JAHRESGANGLINIEN 1981

ZST: MESCHEDE

NR.: 4615 5 308

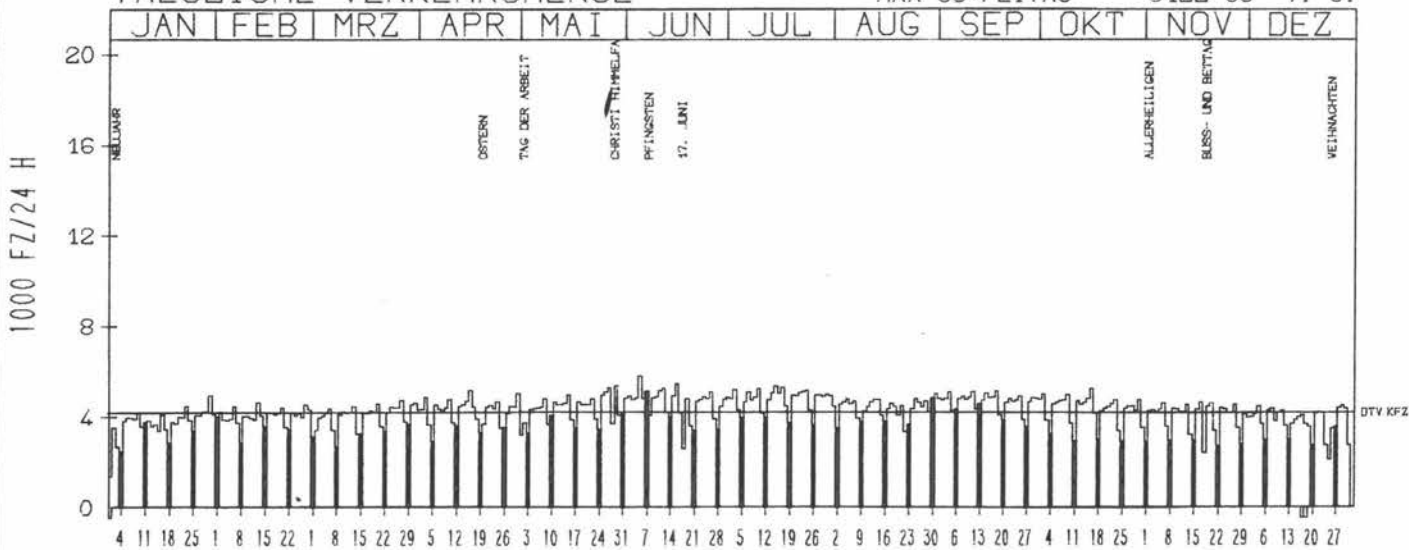
LAND:
STRASSE:
KM:
NETZKNOTEN:

NORDRHEIN-WESTFALEN
B 7
16.2

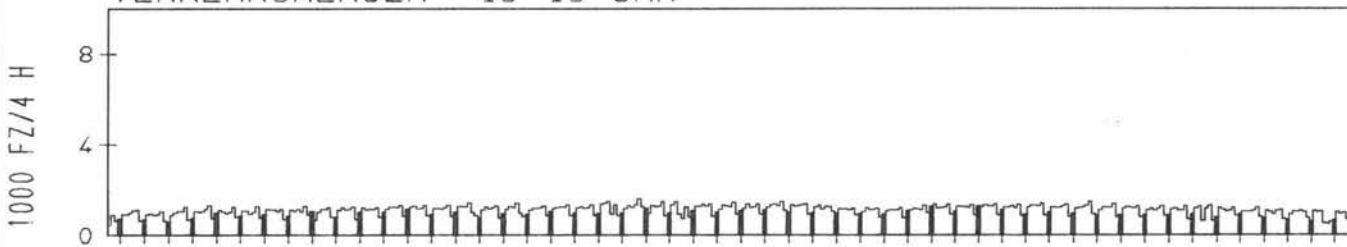
RICHTUNG OST

TAEGLICHE VERKEHRSMENGE

DTV KFZ	4218
MAX WERKTAG	5471 DI 16. 6.
MAX FER-WKTAG	5786 FR 5. 6.
MAX SO+FEITAG	5122 SO 7. 6.



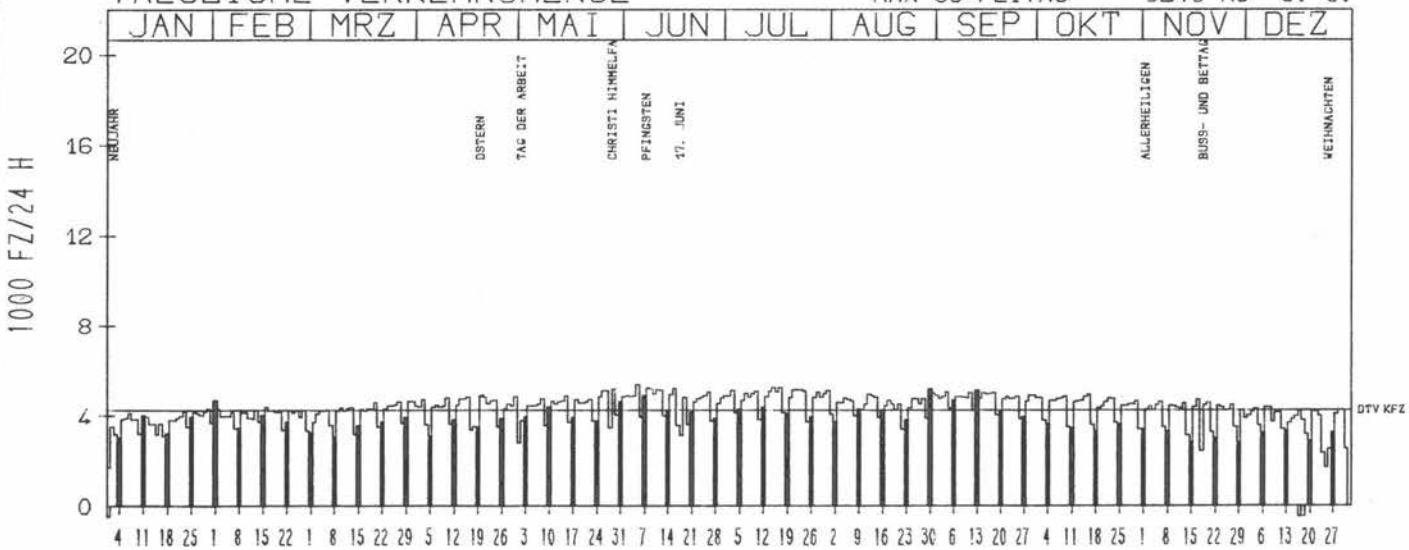
VERKEHRSMENGEN 15-19 UHR



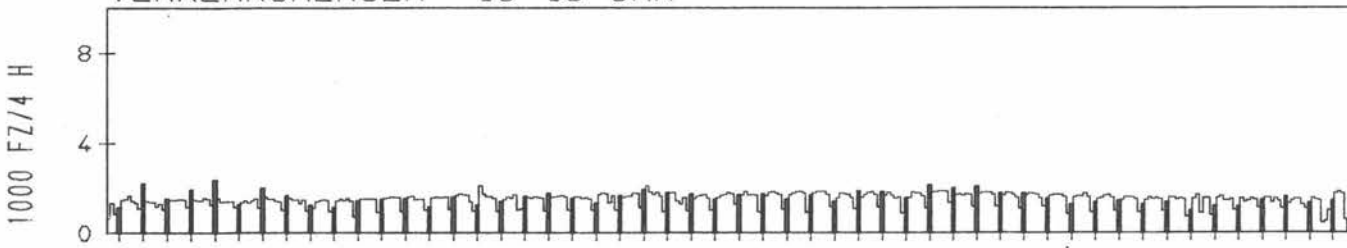
RICHTUNG WEST

TAEGLICHE VERKEHRSMENGE

DTV KFZ	4268
MAX WERKTAG	5254 DI 16. 6.
MAX FER-WKTAG	5419 FR 5. 6.
MAX SO+FEITAG	5245 MO 8. 6.



VERKEHRSMENGEN 15-19 UHR



JAHRESGANGLINIEN 1981

ZST: WAHLRÖD

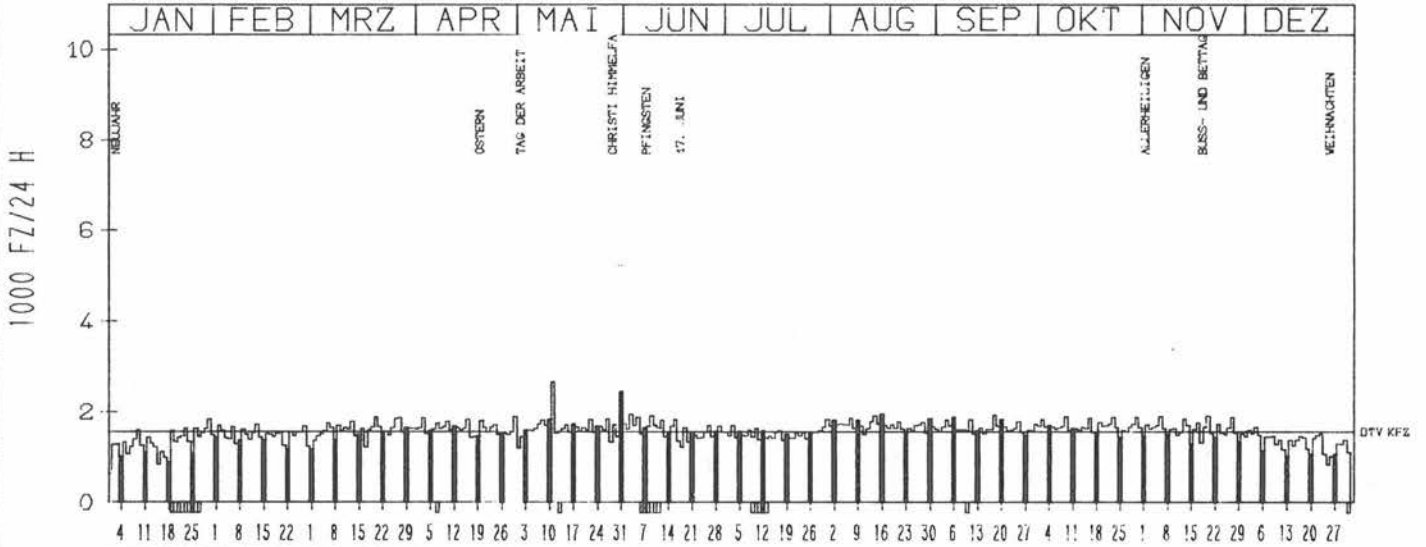
NR.: 5312 7 002

LAND: RHEINLAND-PFALZ
 STRASSE: B 8
 KM: 95.0
 NETZKNOTEN: 5312 056
 5312 060

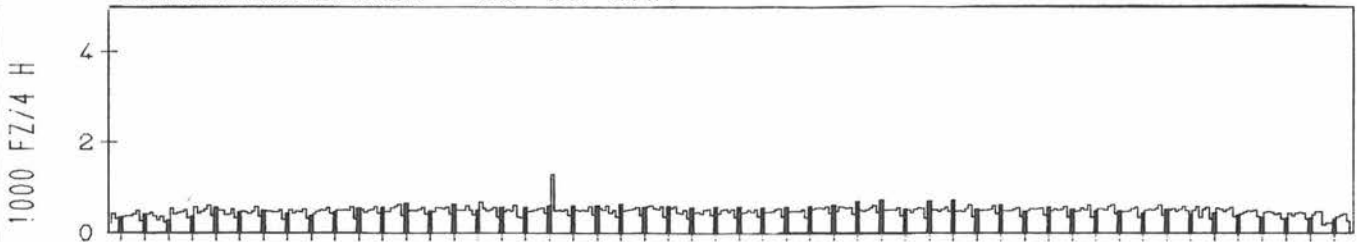
RICHTUNG NÖRD

DTV KFZ 1566
 MAX WERKTAG 2672 MO 11. 5.
 MAX FER-WKTAG 1919 FR 14. 8.
 MAX SO+FEITAG 2459 SO 31. 5.

TAEGLICHE VERKEHRSMENGE



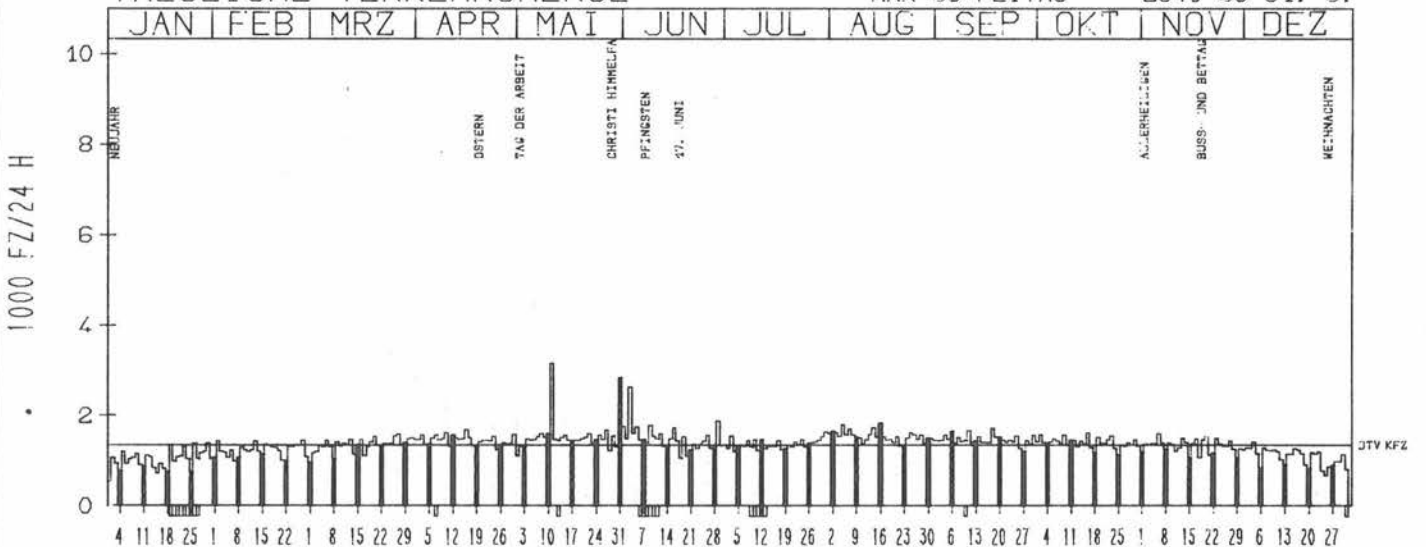
VERKEHRSMENGEN 15-19 UHR



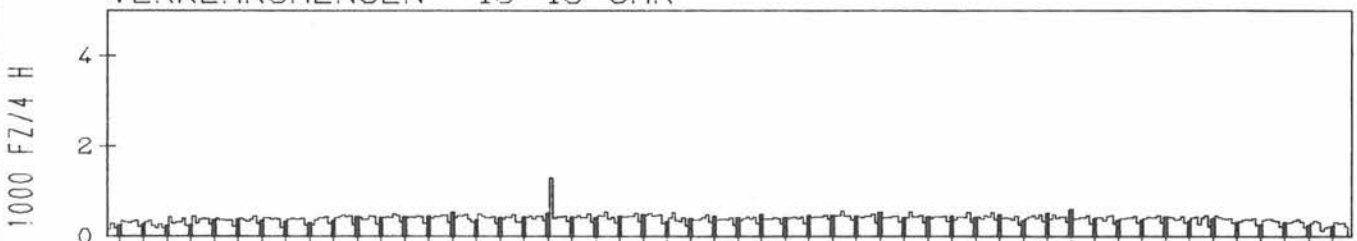
RICHTUNG SÜED

DTV KFZ 1362
 MAX WERKTAG 3160 MO 11. 5.
 MAX FER-WKTAG 1885 MO 29. 6.
 MAX SO+FEITAG 2840 SO 31. 5.

TAEGLICHE VERKEHRSMENGE



VERKEHRSMENGEN 15-19 UHR



JAHRESGANGLINIEN 1981

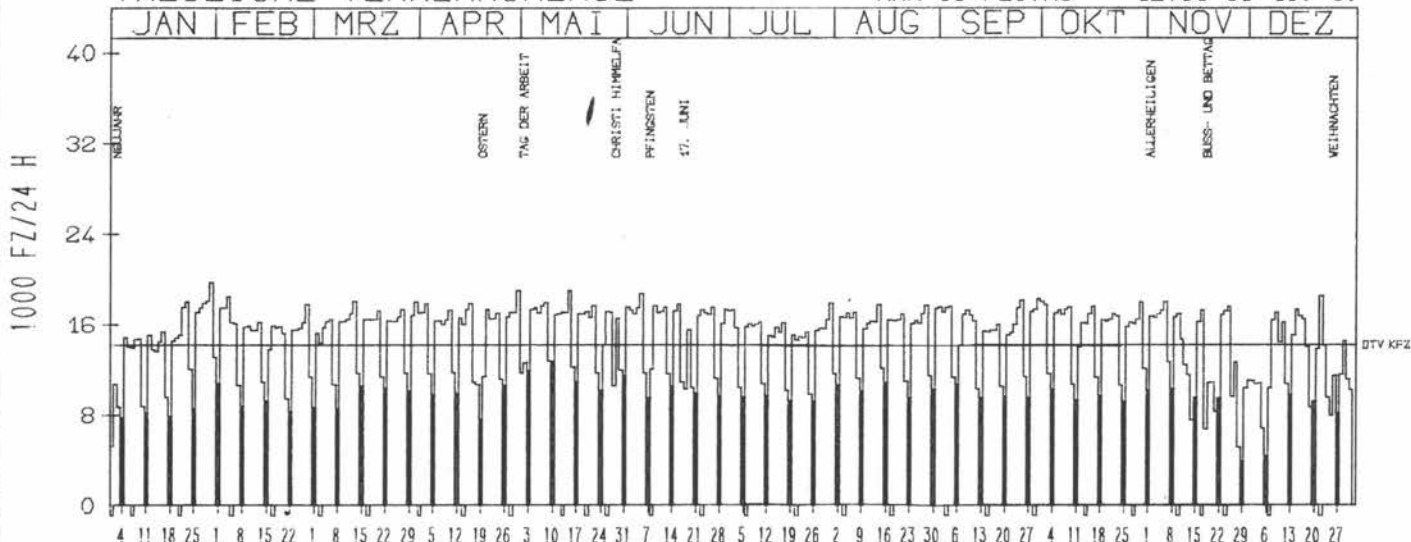
ZST: HANAU-LAMBOY
 NR.: 5819 4 864

LAND: HESSEN
 STRASSE: B 8
 KM: 22.6
 NETZKNOTEN: 5819 064
 5819 024

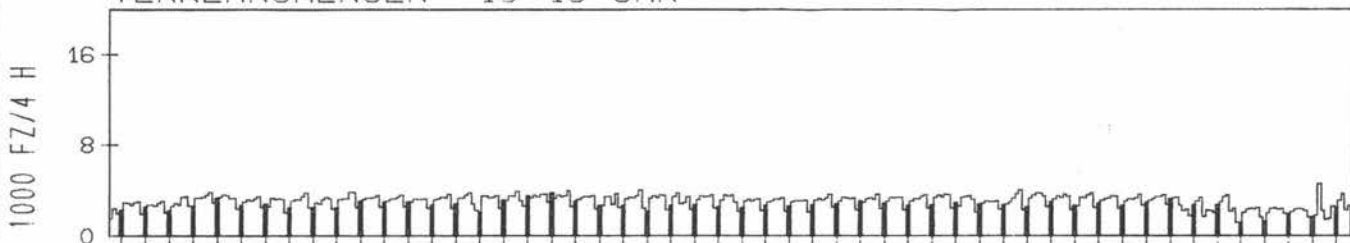
RICHTUNG NÖRD

DTV KFZ 14220
 MAX WERKTAG 19703 FR 30. 1.
 MAX FER-WKTAG 17889 FR 31. 7.
 MAX SO+FEITAG 12705 SO 10. 5.

TAEGLICHE VERKEHRSMENGE



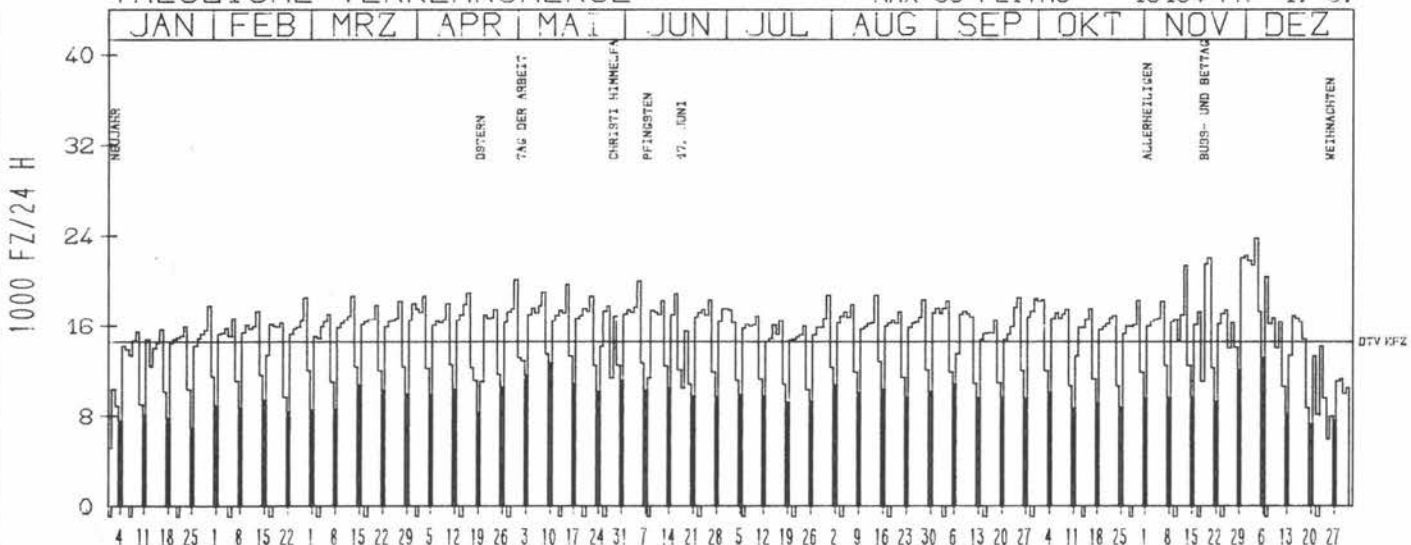
VERKEHRSMENGEN 15-19 UHR



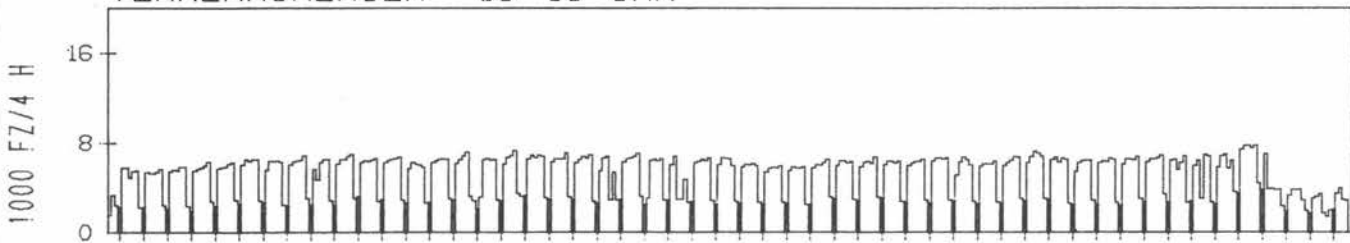
RICHTUNG SÜED

DTV KFZ 14647
 MAX WERKTAG 23829 FR 4. 12.
 MAX FER-WKTAG 18936 DO 16. 4.
 MAX SO+FEITAG 13164 FR 1. 5.

TAEGLICHE VERKEHRSMENGE



VERKEHRSMENGEN 15-19 UHR



JAHRESGANGLINIEN 1981

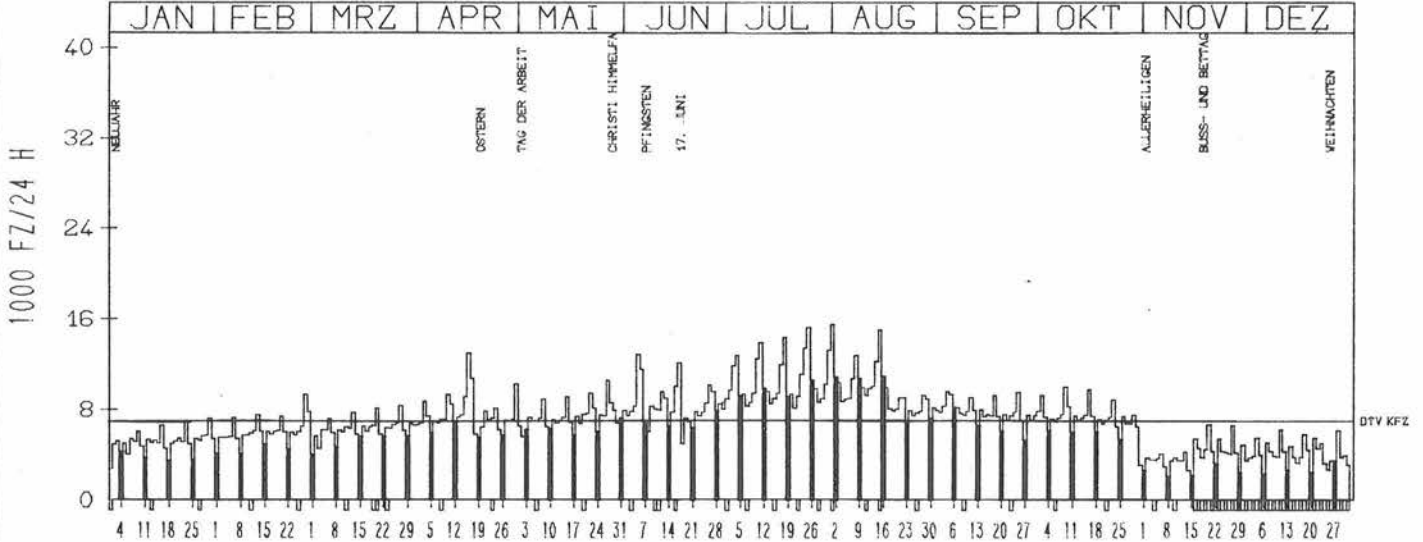
ZST: STRAUBING
NR.: 7141 4 843

LAND: BAYERN
STRASSE: B 8
KM: 40.3
NETZKNOTEN:

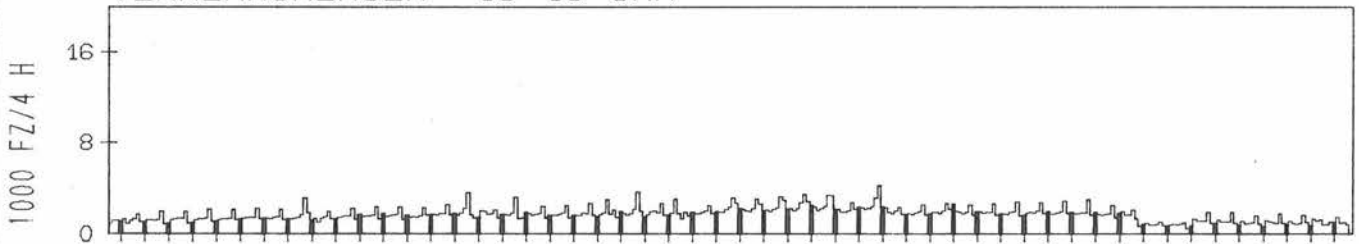
RICHTUNG WEST

DTV KFZ 6988
MAX WERKTAG 10578 MI 27. 5.
MAX FER-WKTAG 15255 SA 25. 7.
MAX SO+FEITAG 12149 MI 17. 6.

TAEGLICHE VERKEHRSMENGE



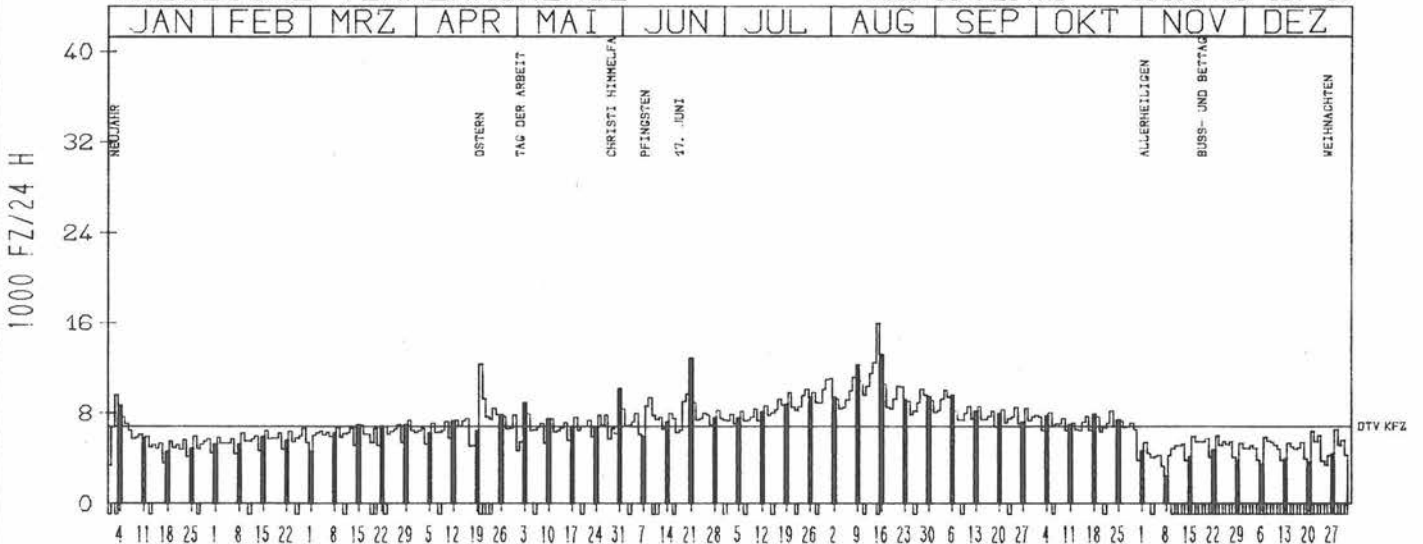
VERKEHRSMENGEN 15-19 UHR



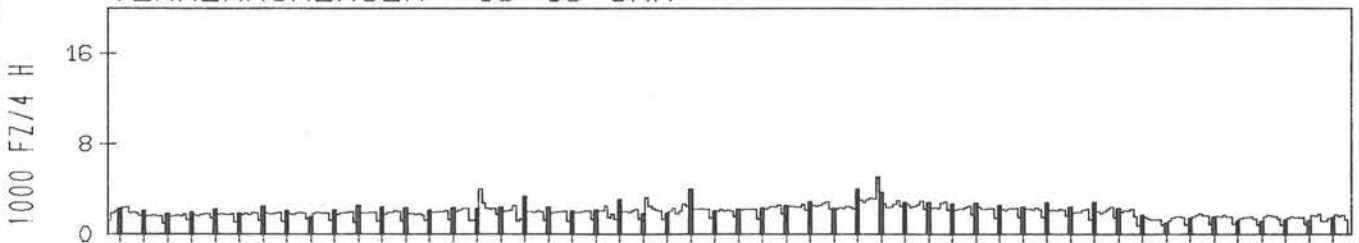
RICHTUNG OST

DTV KFZ 6916
MAX WERKTAG 8545 FR 25. 9.
MAX FER-WKTAG 12503 FR 14. 8.
MAX SO+FEITAG 13153 SO 16. 8.

TAEGLICHE VERKEHRSMENGE



VERKEHRSMENGEN 15-19 UHR



JAHRESGANGLINIEN 1981

ZST: GELDERN

NR.: 4403 5 216

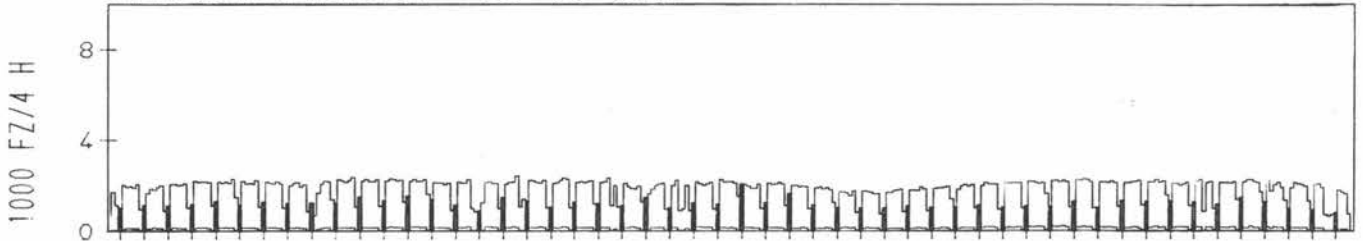
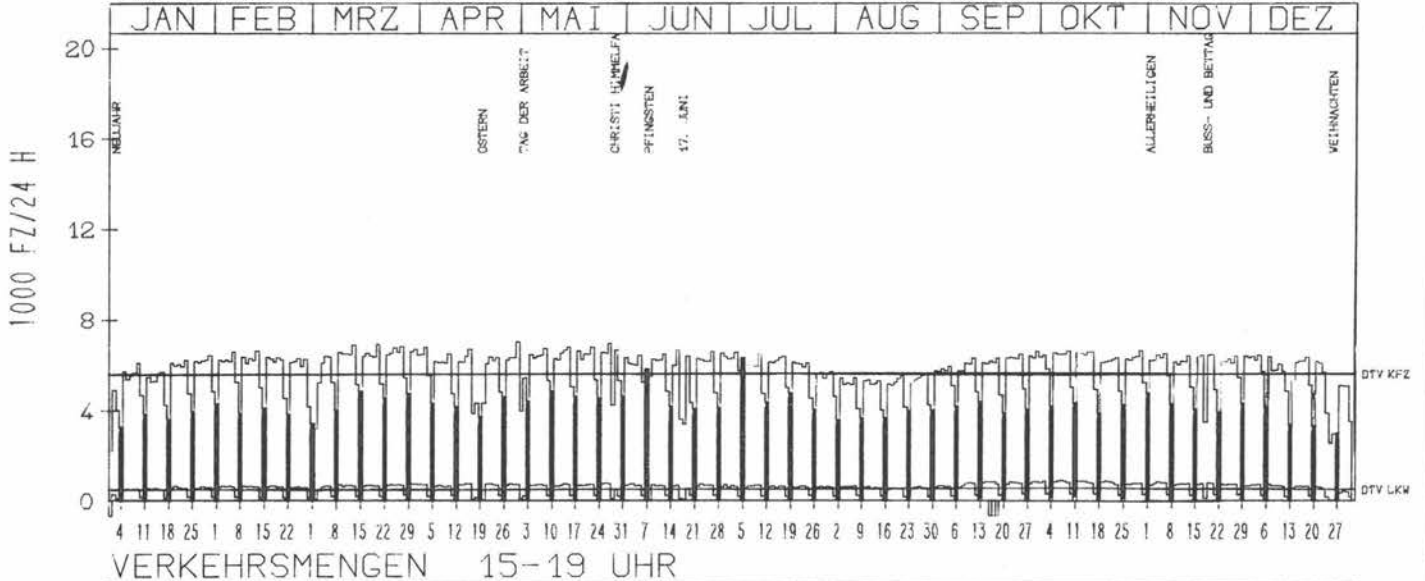
LAND:
STRASSE:
KM:
NETZKNOTEN:

NORDRHEIN-WESTFALEN
B 9
19.1
4403 005
4403 006

RICHTUNG NÖRD

DTV KFZ 5593
DTV LKW 510 = 9.12 %
MAX WERKTAG 7043 DO 30.4.
MAX FER-WKTAG 6700 DO 16.4.
MAX SO+FEITAG 6350 SO 5.7.

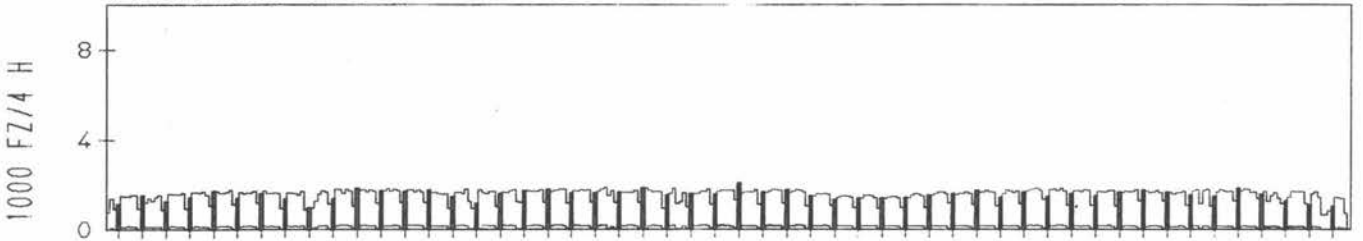
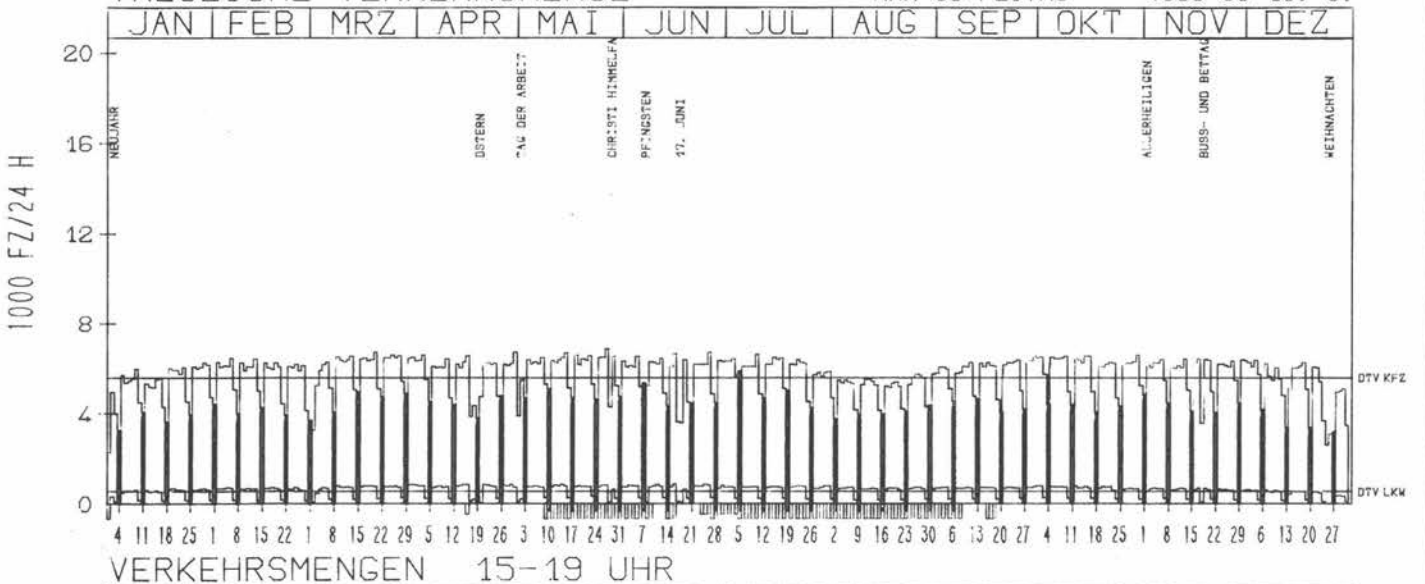
TÄGLICHE VERKEHRSMENGE



RICHTUNG SÜED

DTV KFZ 5604
DTV LKW 535 = 9.55 %
MAX WERKTAG 6758 DO 30.4.
MAX FER-WKTAG 6438 FR 10.4.
MAX SO+FEITAG 4968 SO 15.3.

TÄGLICHE VERKEHRSMENGE



JAHRESGANGLINIEN 1981

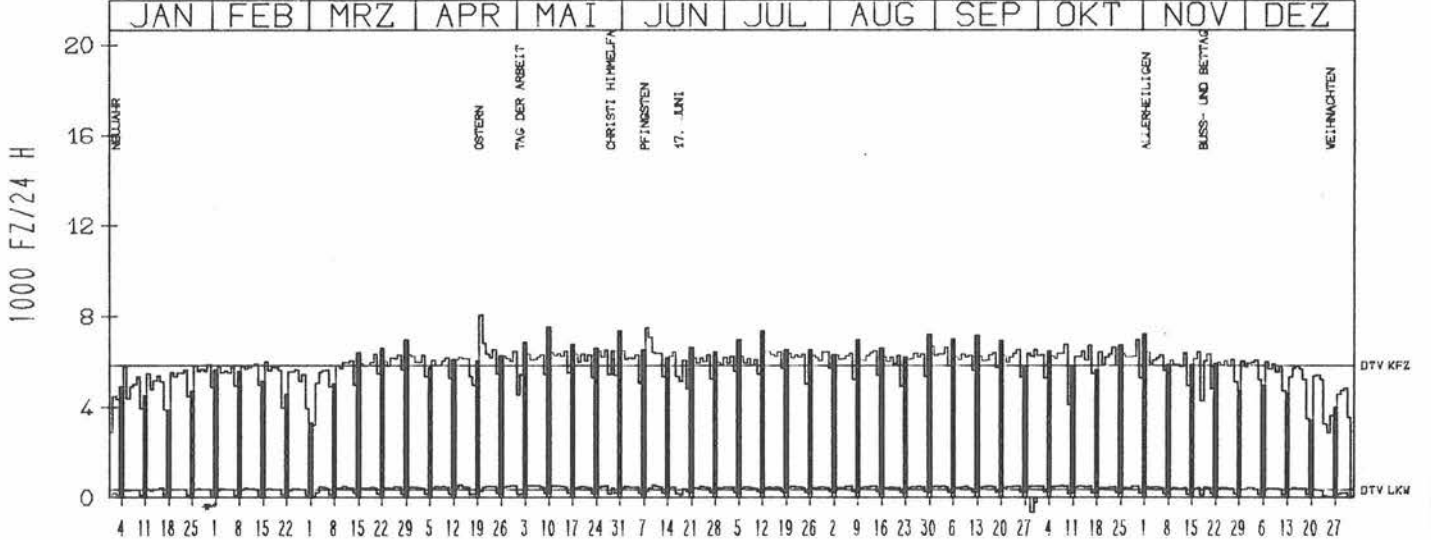
ZST: MEHLEM
 NR.: 5309 5 221

LAND: NORDRHEIN-WESTFALEN
 STRASSE: B 9N
 KM: 1.7
 NETZKNOTEN: 5309 002
 5309 003

RICHTUNG NÖRD

DTV KFZ 5834
 DTV LKW 355 = 6.09 %
 MAX WERKTAG 6966 FR 30. 10.
 MAX FER-WKTAG 7080 DI 9. 6.
 MAX SO+FEITAG 8059 MO 20. 4.

TAEGLICHE VERKEHRSMENGE



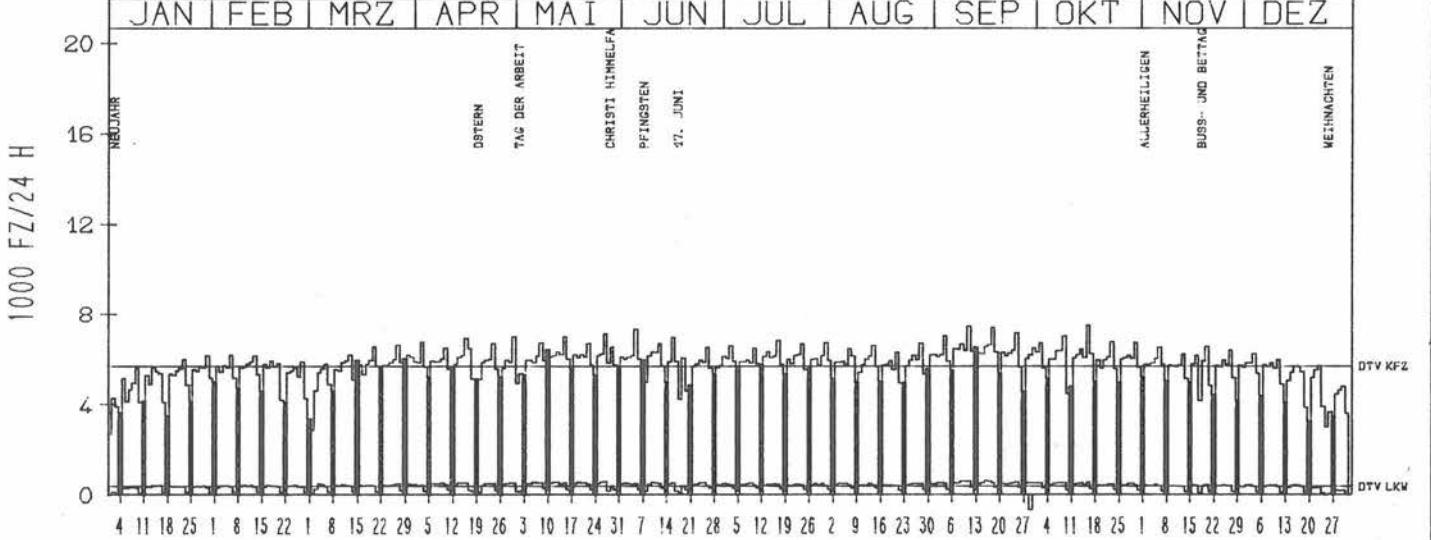
VERKEHRSMENGEN 15-19 UHR



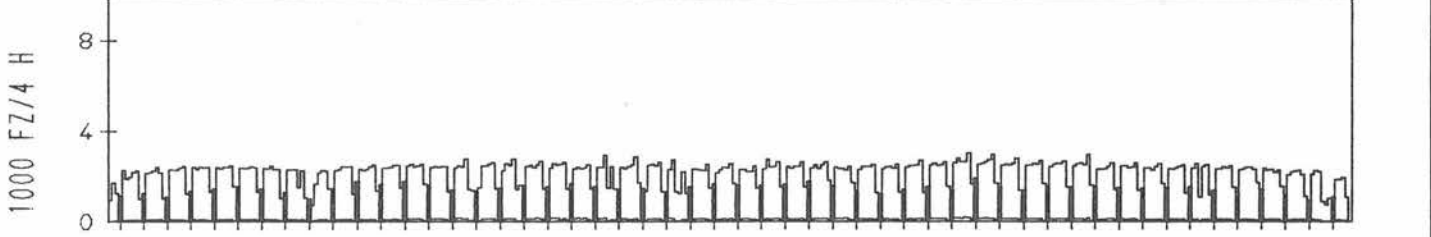
RICHTUNG SÜED

DTV KFZ 5708
 DTV LKW 366 = 6.41 %
 MAX WERKTAG 7502 FR 16. 10.
 MAX FER-WKTAG 7463 FR 11. 9.
 MAX SO+FEITAG 6541 SO 13. 9.

TAEGLICHE VERKEHRSMENGE



VERKEHRSMENGEN 15-19 UHR



JAHRESGANGLINIEN 1981

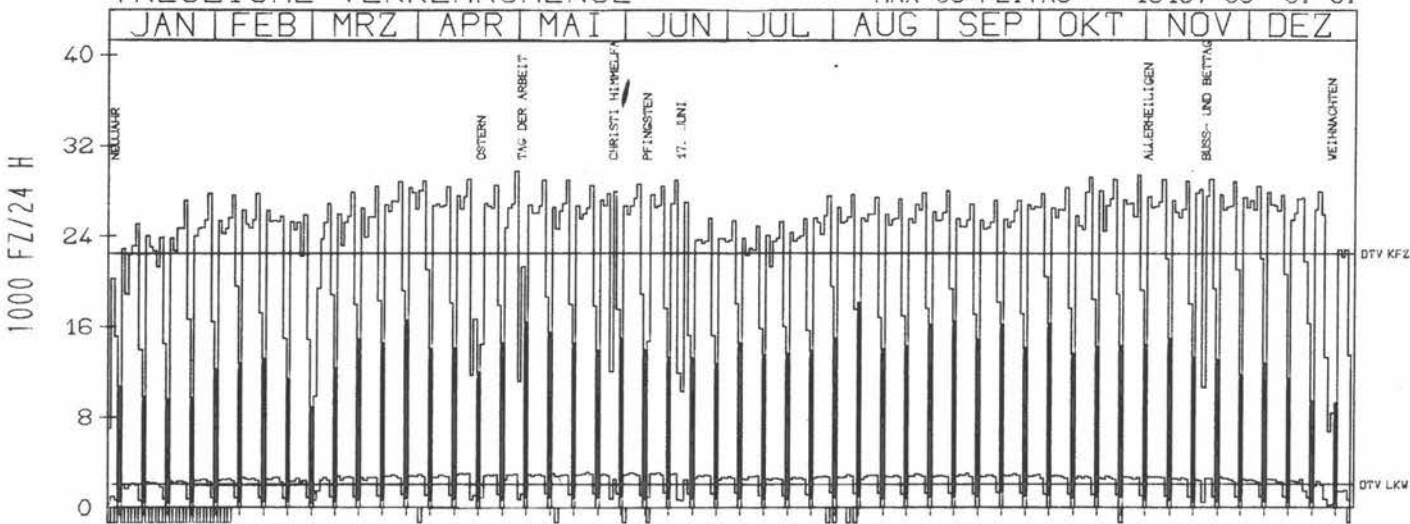
ZST: MITTELWEIDEN
 NR.: 5611 7 014 (7013)

LAND: RHEINLAND-PFALZ
 STRASSE: B 9
 KM: 82.9
 NETZKNOTEN: 5611 011
 5611 015


RICHTUNG WEST

DTV KFZ 22438
 DTV LKW 2066 = 9.21 %
 MAX WERKTAG 29722 DO 30. 4.
 MAX FER-WKTAG 29209 FR 16. 10.
 MAX SO+FEITAG 18137 SO 9. 8.

TAEGLICHE VERKEHRSMENGE



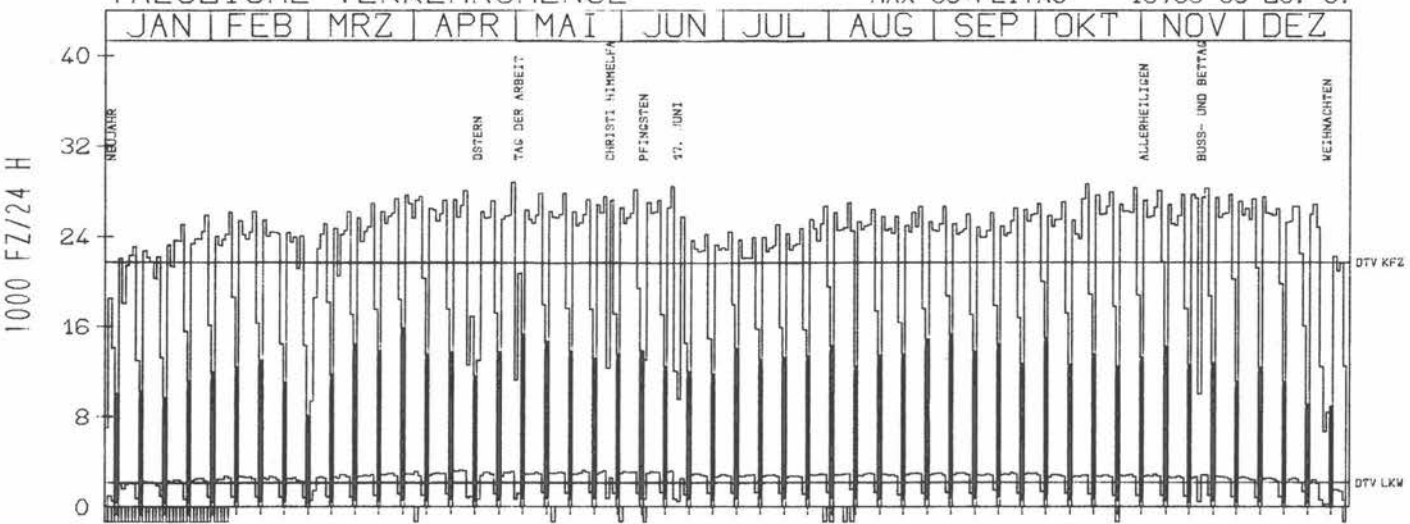
VERKEHRSMENGEN 15-19 UHR



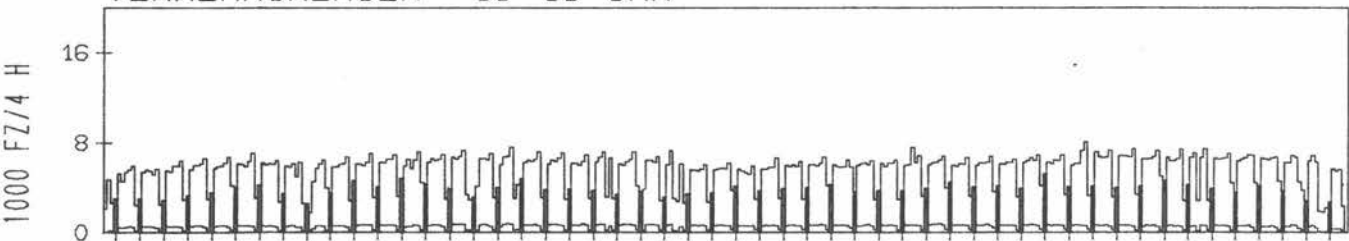
RICHTUNG OST

DTV KFZ 21772
 DTV LKW 2131 = 9.79 %
 MAX WERKTAG 28830 DO 30. 4.
 MAX FER-WKTAG 28641 FR 16. 10.
 MAX SO+FEITAG 15795 SO 29. 3.

TAEGLICHE VERKEHRSMENGE



VERKEHRSMENGEN 15-19 UHR



JAHRESGANGLINIEN 1981

ZST: RHENS

NR.: 5711 7 016

LAND:

RHEINLAND-PFALZ

STRASSE:

B 9

KM:

94.4

NETZKNOTEN:

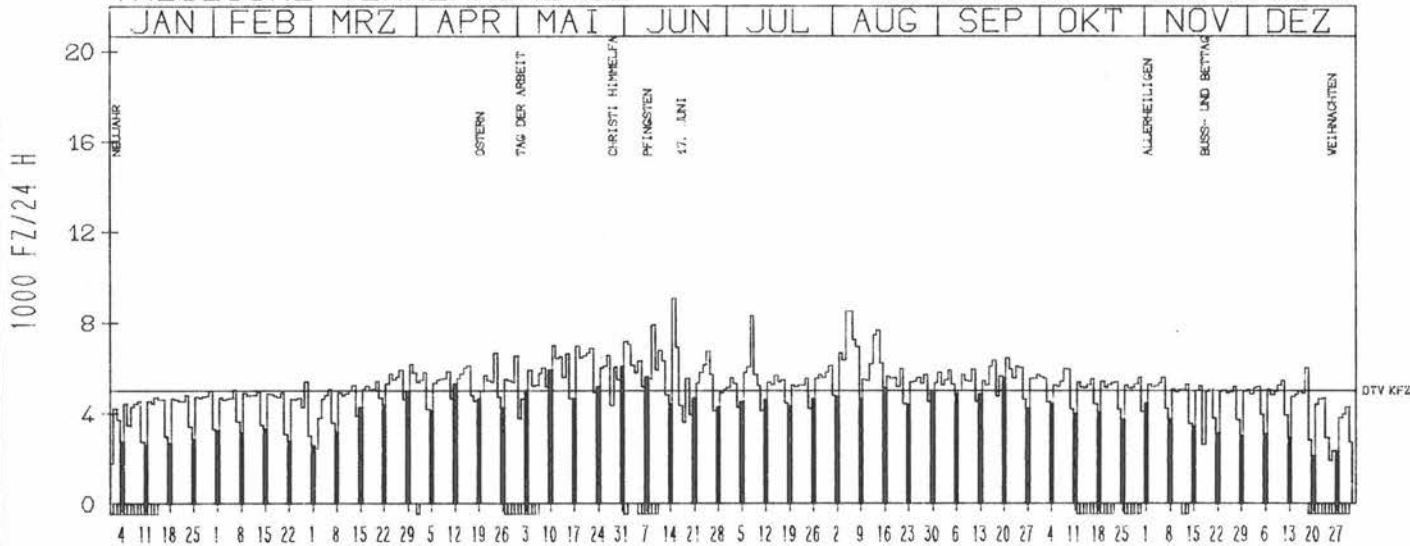
5611 022

5711 015

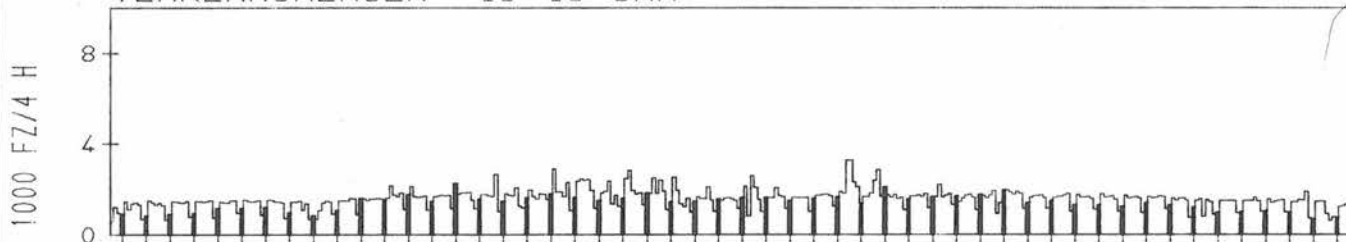
RICHTUNG NÖRD

DTV KFZ	5014
MAX WERKTAG	9080 MO 15. 6.
MAX FER-WKTAG	8496 MI 5. 8.
MAX SO+FEITAG	6073 SO 31. 5.

TAEGLICHE VERKEHRSMENGE



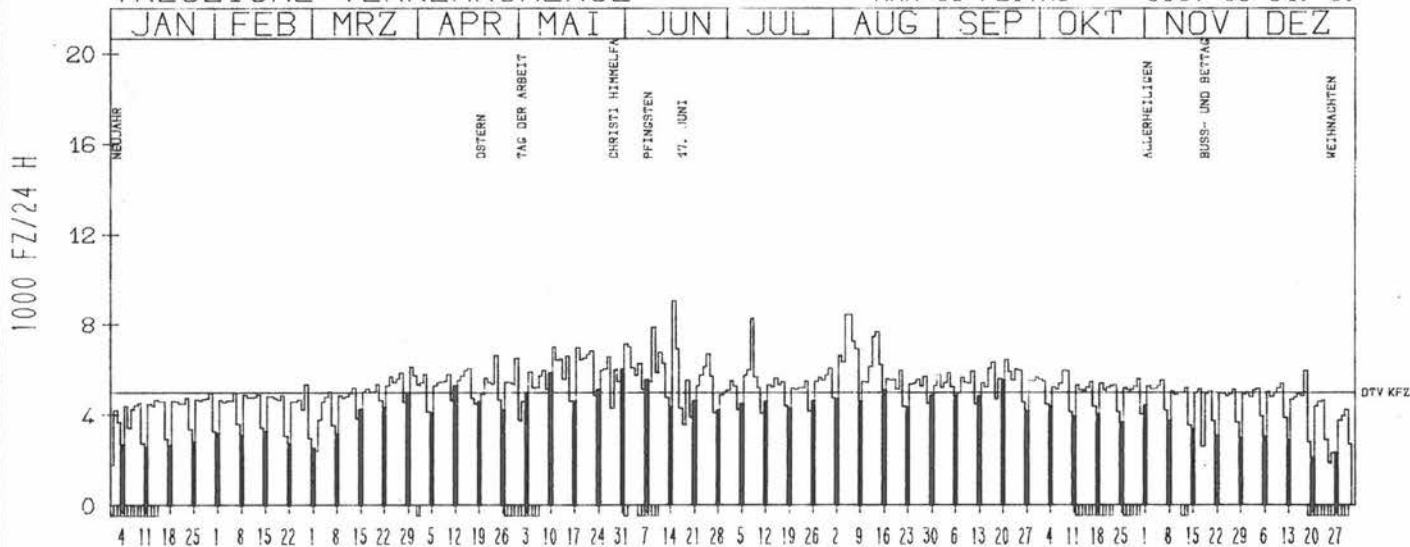
VERKEHRSMENGEN 15-19 UHR



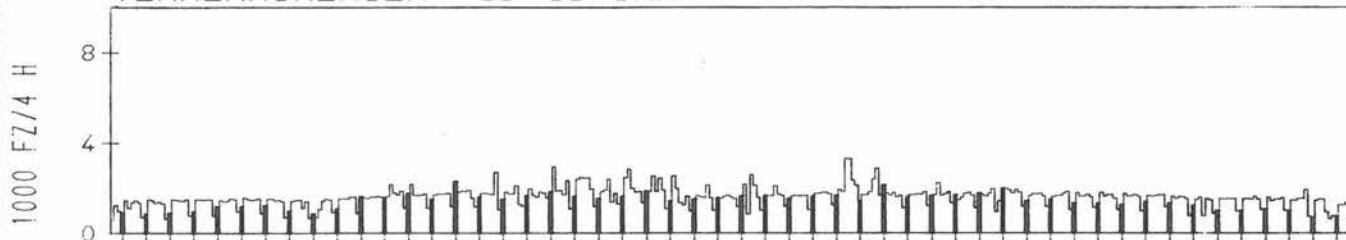
RICHTUNG SÜED

DTV KFZ	5002
MAX WERKTAG	9066 MO 15. 6.
MAX FER-WKTAG	8488 MI 5. 8.
MAX SO+FEITAG	6057 SO 31. 5.

TAEGLICHE VERKEHRSMENGE



VERKEHRSMENGEN 15-19 UHR



JAHRESGANGLINIEN 1981

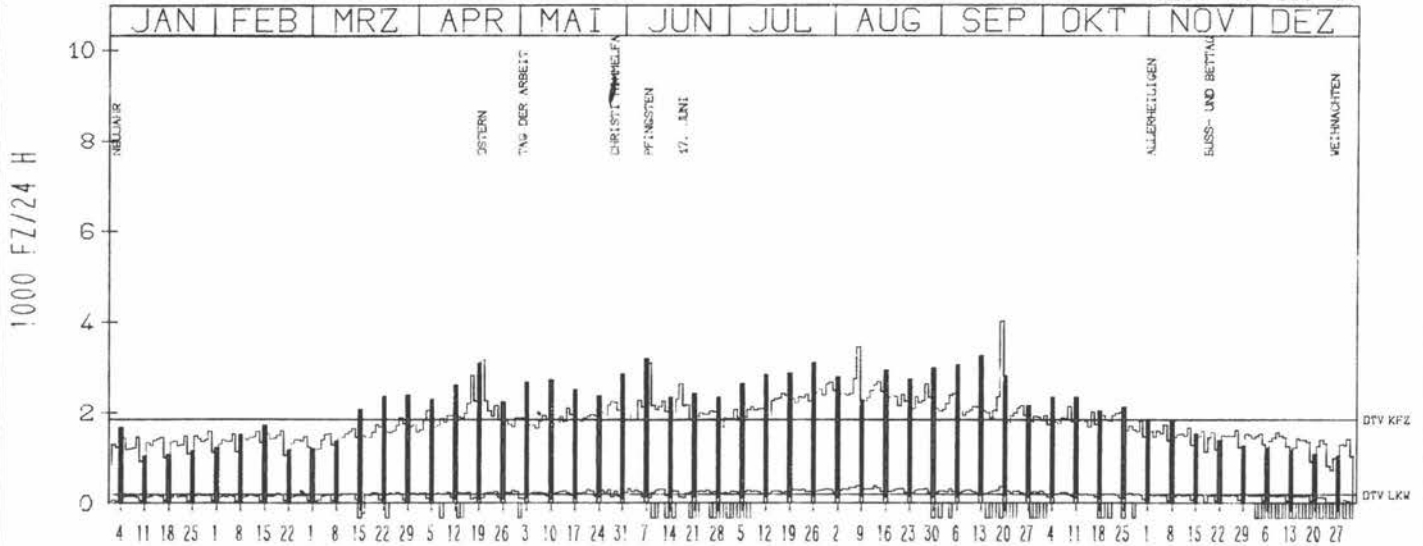
ZST: OBERWESEL
NR.: 5812 7 001

LAND: RHEINLAND-PFALZ
STRASSE: B 9
KM: 127.7
NETZKNOTEN: 5912 070
5812 002

RICHTUNG NÖRD

DTV KFZ 1849
DTV LKW 182 = 9.84 %
MAX WERKTAG 2346 FR 18.9.
MAX FER-WKTAG 3448 SA 8.8.
MAX SO+FEITAG 3255 SO 13.9.

TAEGLICHE VERKEHRSMENGE



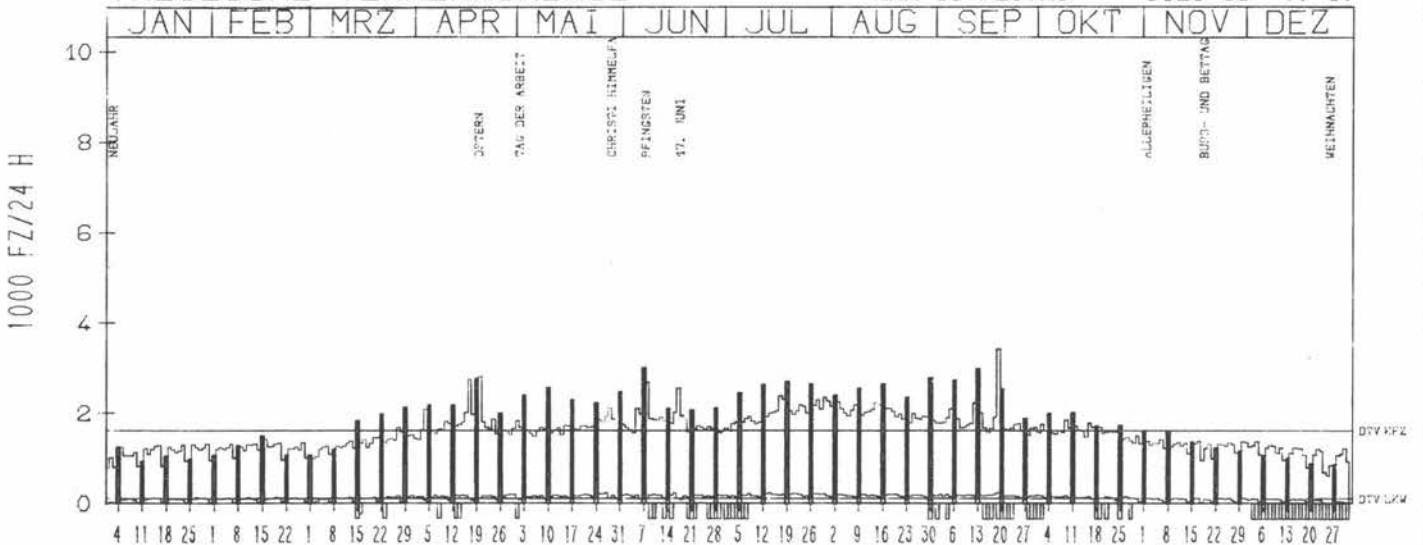
VERKEHRSMENGEN 15-19 UHR




RICHTUNG SÜED

DTV KFZ 1631
DTV LKW 128 = 7.83 %
MAX WERKTAG 2089 SA 4.4.
MAX FER-WKTAG 2406 FR 17.7.
MAX SO+FEITAG 3028 SO 7.6.

TAEGLICHE VERKEHRSMENGE



VERKEHRSMENGEN 15-19 UHR



JAHRESGANGLINIEN 1981

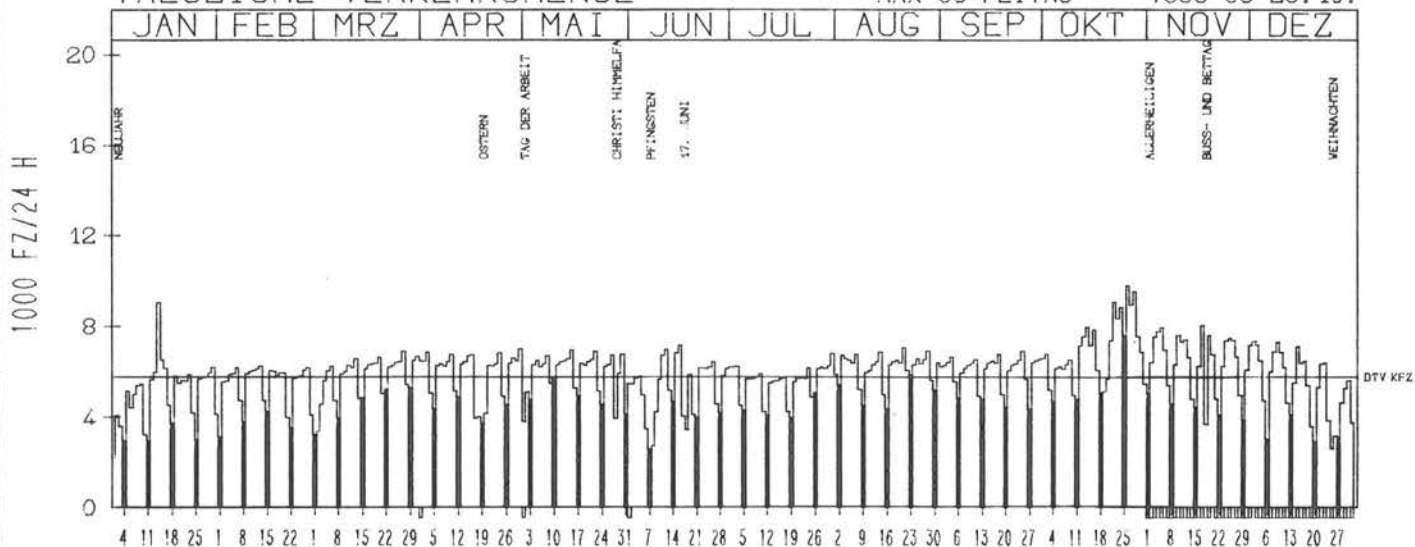
ZST: NIERSTEIN
 NR.: 6116 7 219 (7019)

LAND: RHEINLAND-PFALZ
 STRASSE: B 9
 KM: 1.8
 NETZKNOTEN: 6116 451
 6116 356

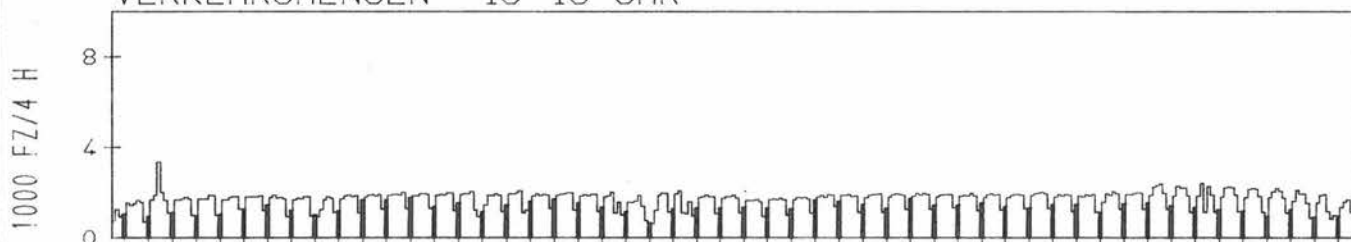
RICHTUNG NÖRD

DTV KFZ 5751
 MAX WERKTAG 9792 MO 26. 10.
 MAX FER-WKTAG 7954 MI 14. 10.
 MAX SO+FEITAG 7566 SO 25. 10.

TAEGLICHE VERKEHRSMENGE



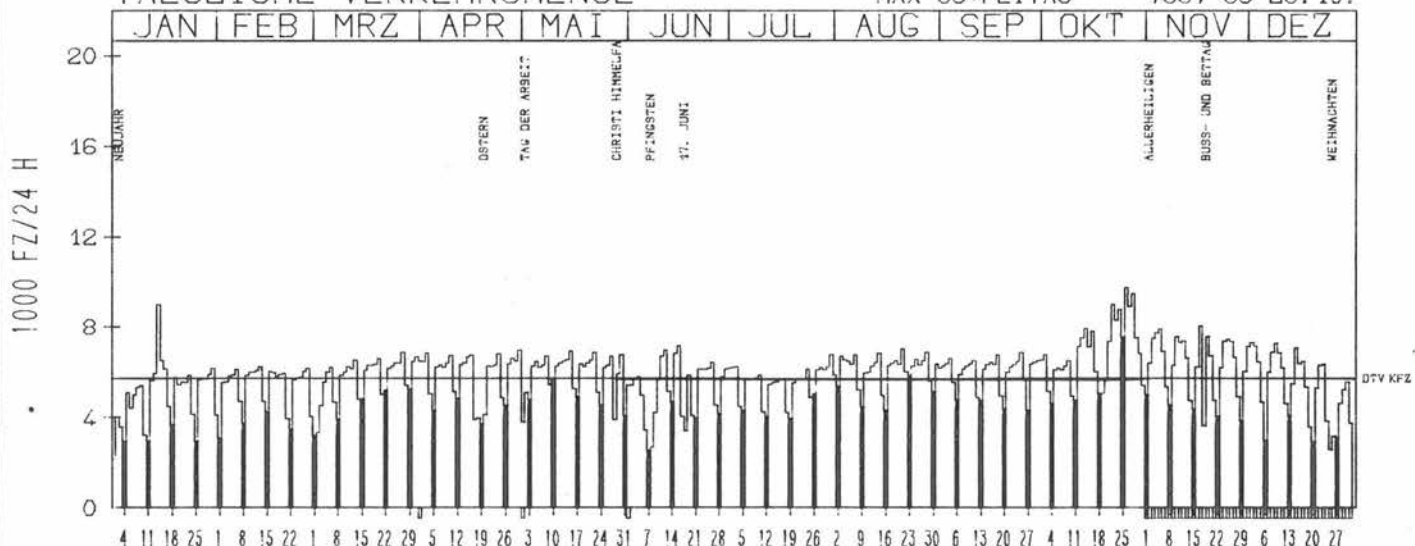
VERKEHRSMENGEN 15-19 UHR



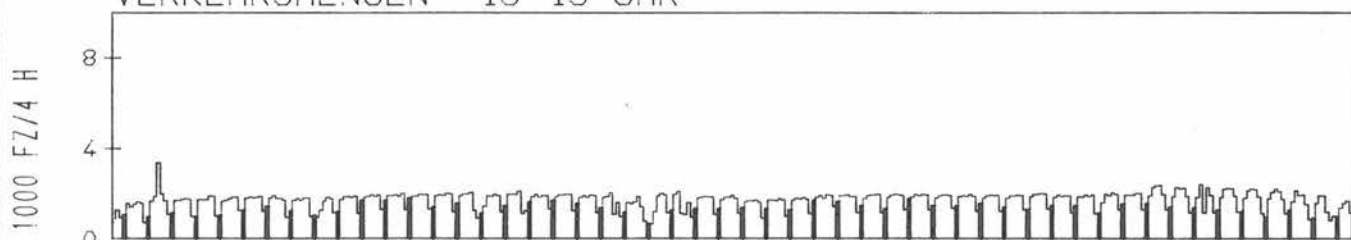
RICHTUNG SÜED

DTV KFZ 5739
 MAX WERKTAG 9779 MO 26. 10.
 MAX FER-WKTAG 7938 MI 14. 10.
 MAX SO+FEITAG 7557 SO 25. 10.

TAEGLICHE VERKEHRSMENGE



VERKEHRSMENGEN 15-19 UHR



JAHRESGANGLINIEN 1981

ZST: WÖRMS

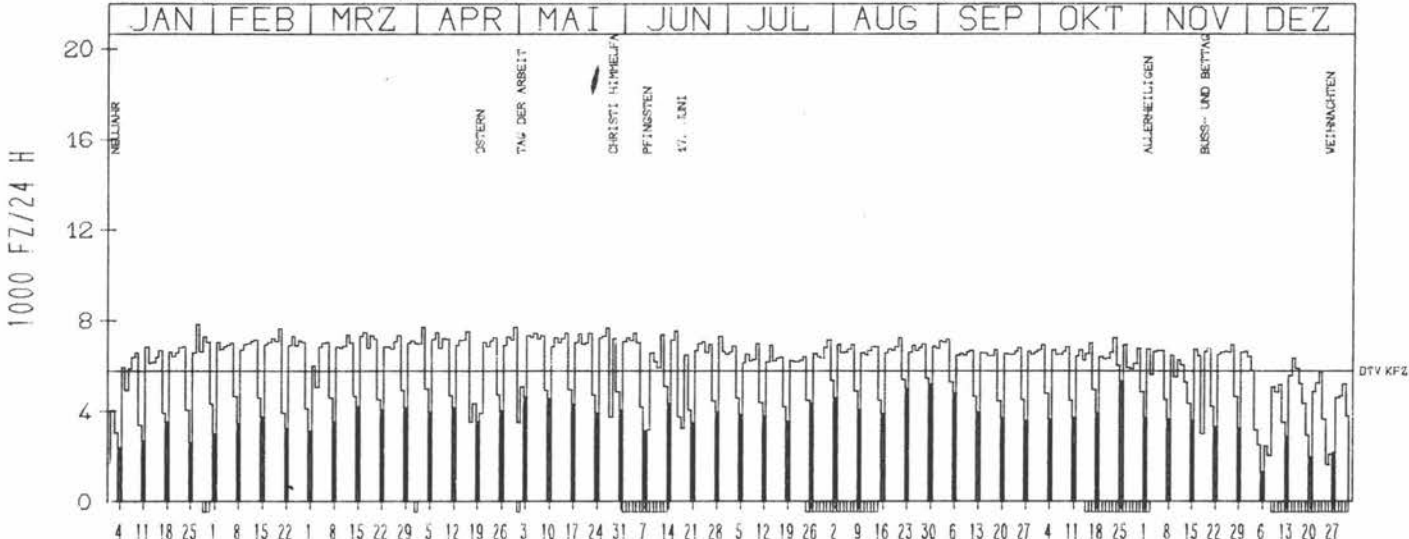
NR.: 6316 7 029

LAND: RHEINLAND-PFALZ
 STRASSE: B 9
 KM: 0.2
 NETZKNOTEN: 6316 364
 6316 363

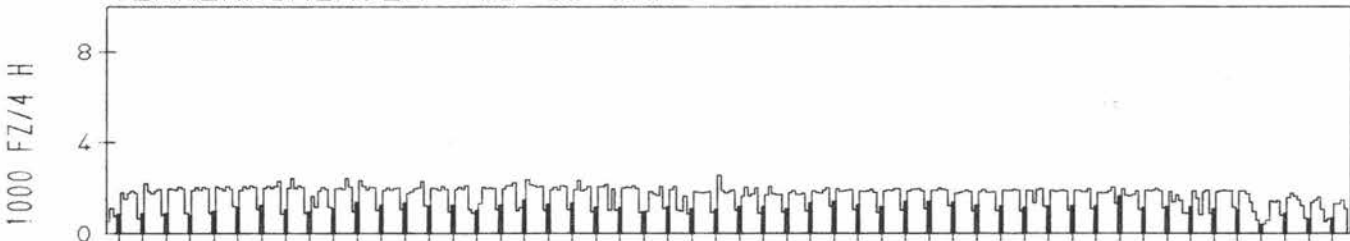
RICHTUNG NÖRD

DTV KFZ 5773
 MAX WERKTAG 7828 DI 27. 1.
 MAX FER-WKTAG 7510 DO 16. 4.
 MAX SO+FEITAG 5160 SO 30. 8.

TÄGLICHE VERKEHRSMENGE



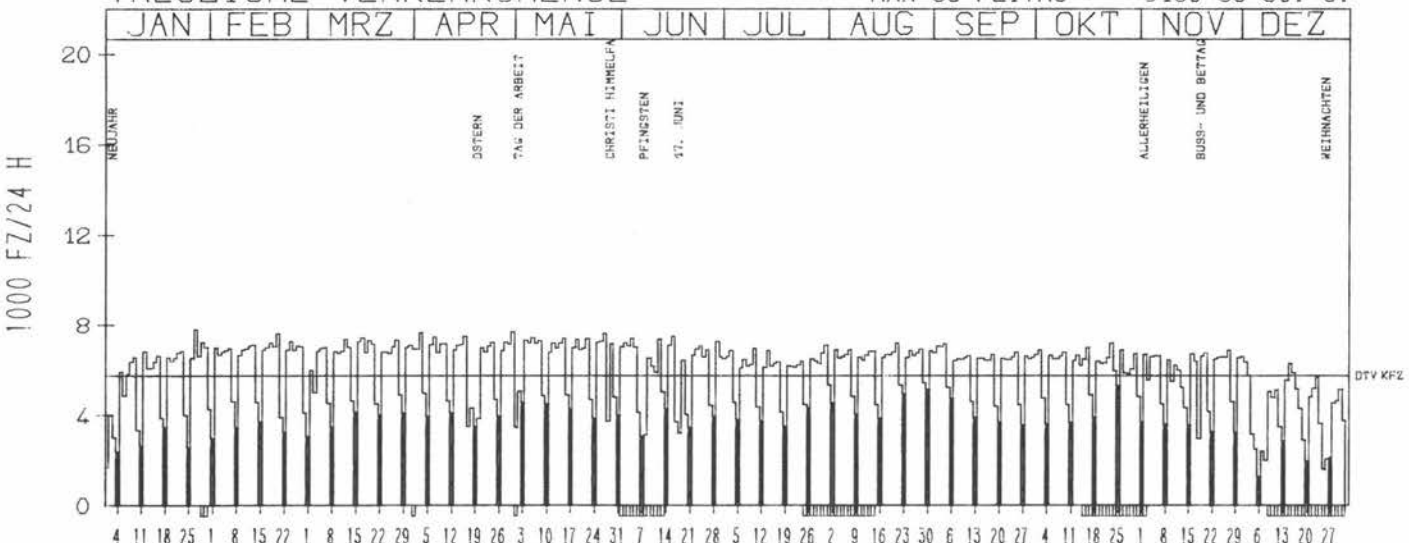
VERKEHRSMENGEN 15-19 UHR



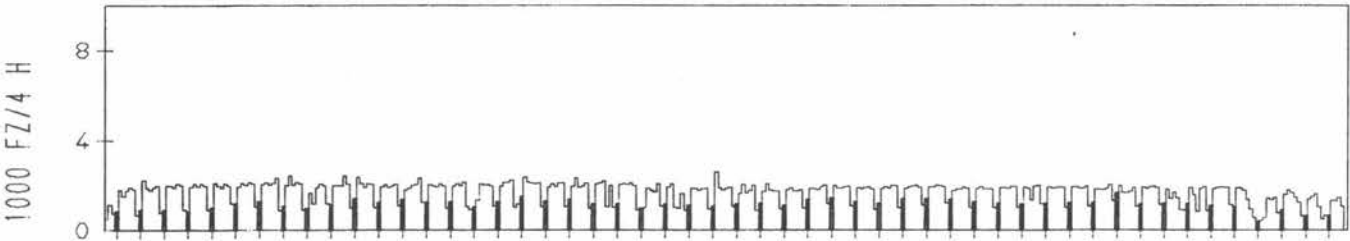
RICHTUNG SÜED

DTV KFZ 5761
 MAX WERKTAG 7817 DI 27. 1.
 MAX FER-WKTAG 7496 DO 16. 4.
 MAX SO+FEITAG 5150 SO 30. 8.

TÄGLICHE VERKEHRSMENGE



VERKEHRSMENGEN 15-19 UHR



JAHRESGANGLINIEN 1981

ZST: SCHWEGENHEIM
 NR.: 6716 7 025 (7011)

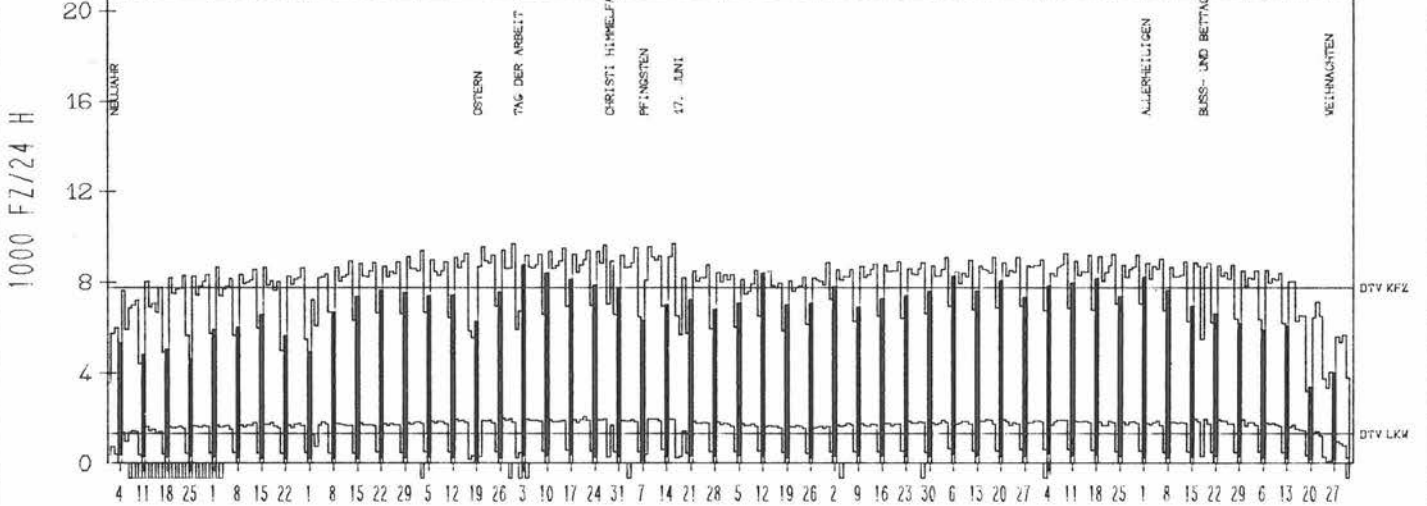
LAND: RHEINLAND-PFALZ
 STRASSE: B 9
 KM:
 NETZKNOTEN:

RICHTUNG NÖRD

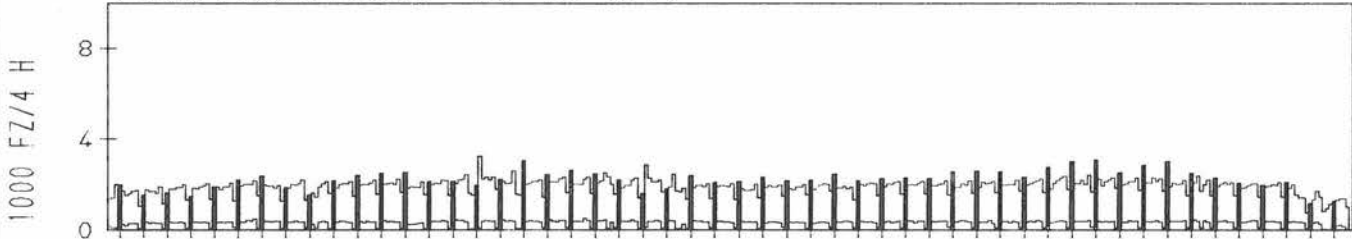
DTV KFZ 7754
 DTV LKW 1297 = 16,73 %
 MAX WERKTAG 9697 DO 30,4.
 MAX FER-WKTAG 9565 DI 9,6.
 MAX SO+FEITAG 8779 SO 3,5.

TÄGLICHE VERKEHRSMENGE

JAN | FEB | MRZ | APR | MAI | JUN | JUL | AUG | SEP | OKT | NOV | DEZ



VERKEHRSMENGEN 15-19 UHR

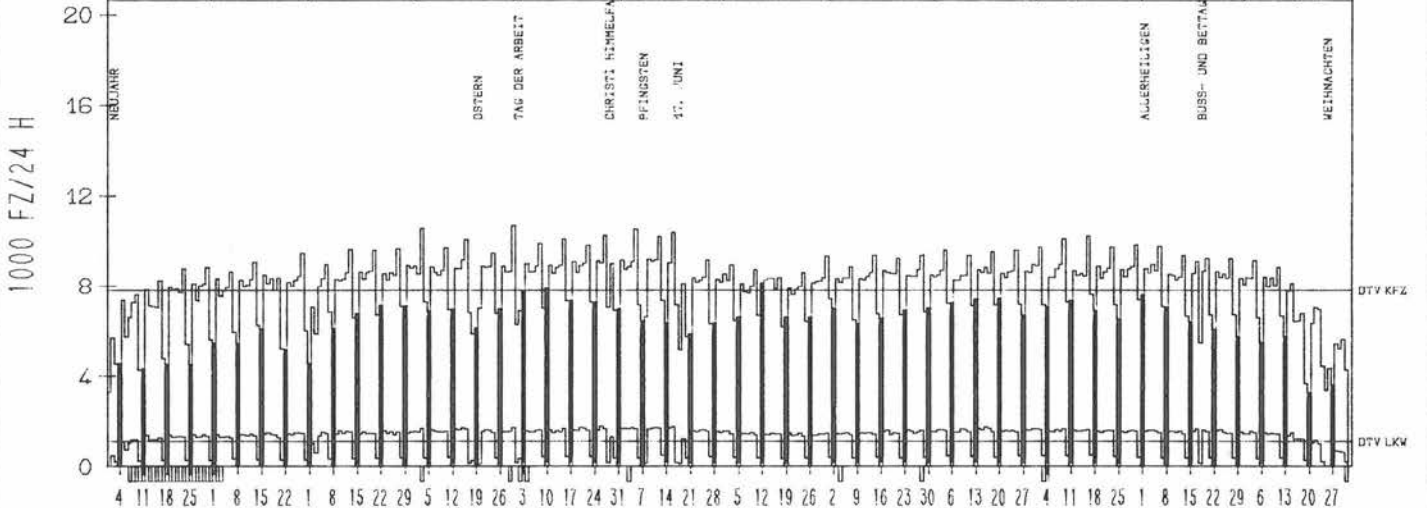


RICHTUNG SÜED

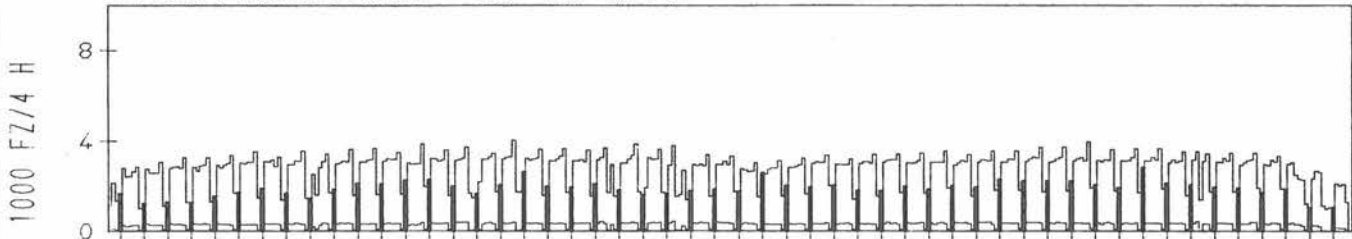
DTV KFZ 7817
 DTV LKW 1102 = 14,10 %
 MAX WERKTAG 10720 DO 30,4.
 MAX FER-WKTAG 10543 FR 5,6.
 MAX SO+FEITAG 8153 SO 12,7.

TÄGLICHE VERKEHRSMENGE

JAN | FEB | MRZ | APR | MAI | JUN | JUL | AUG | SEP | OKT | NOV | DEZ



VERKEHRSMENGEN 15-19 UHR



JAHRESGANGLINIEN 1981

ZST: FEHRBACH

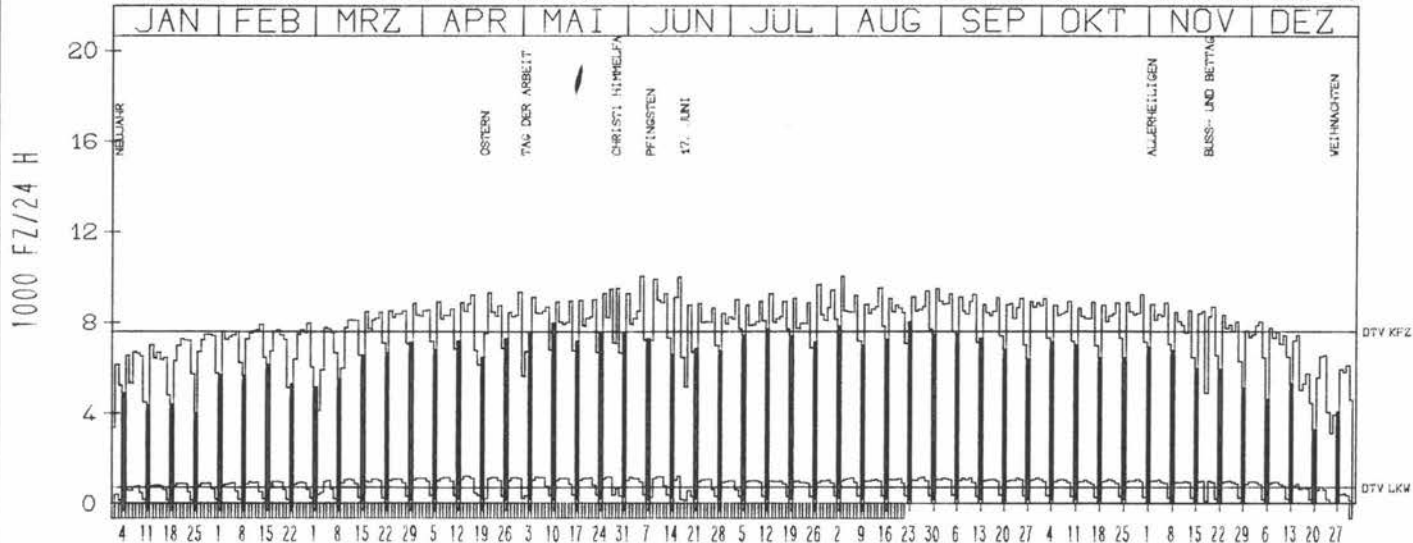
NR.: 6711 7 005

LAND: RHEINLAND-PFALZ
 STRASSE: B 10
 KM: 17.9
 NETZKNOTEN: 6710 038
 6711 032

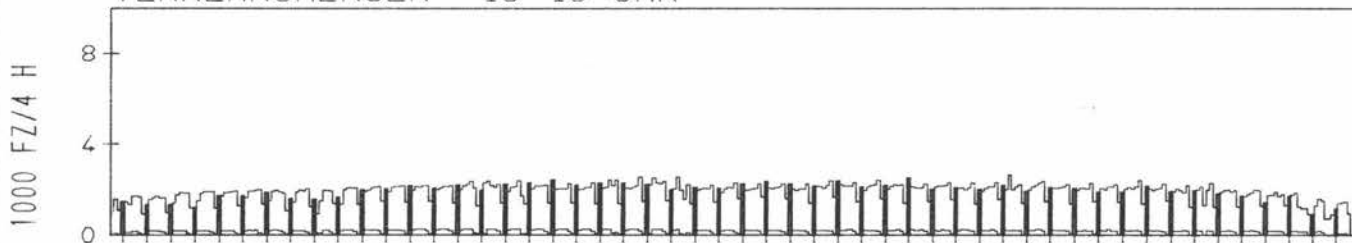
RICHTUNG OST

DTV KFZ 7590
 DTV LKW 715 = 9.42 %
 MAX WERKTAG 9238 FR 30.10.
 MAX FER-WKTAG 9489 MO 31.8.
 MAX SO+FEITAG 8043 SO 23.8.

TAEGLICHE VERKEHRSMENGE



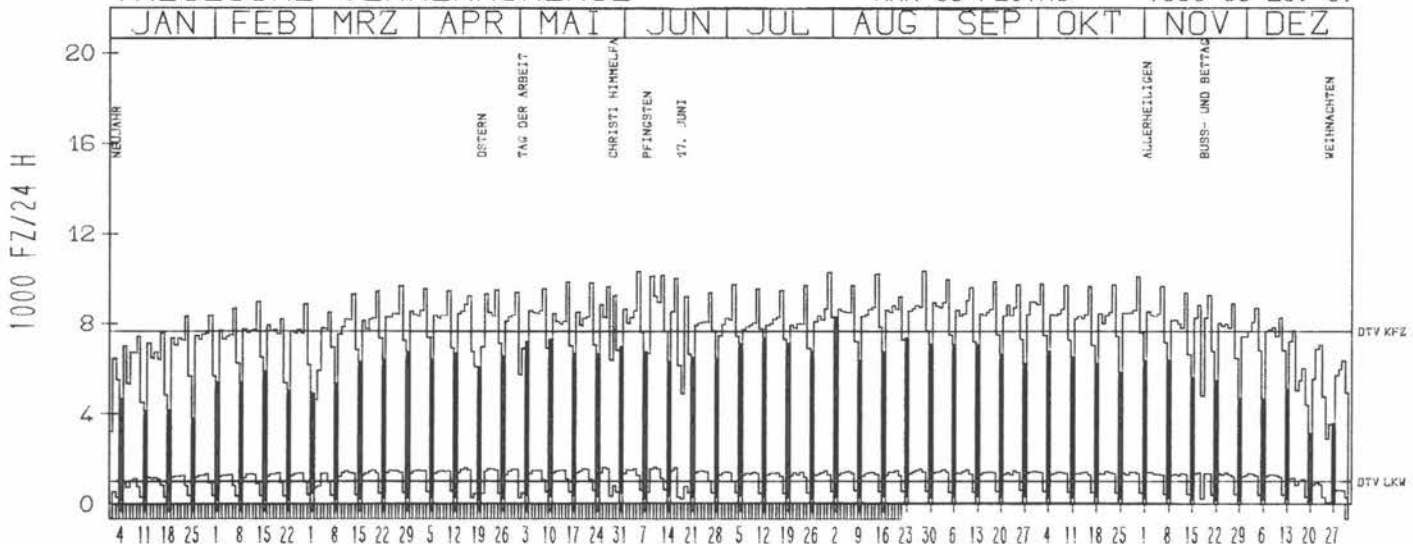
VERKEHRSMENGEN 15-19 UHR



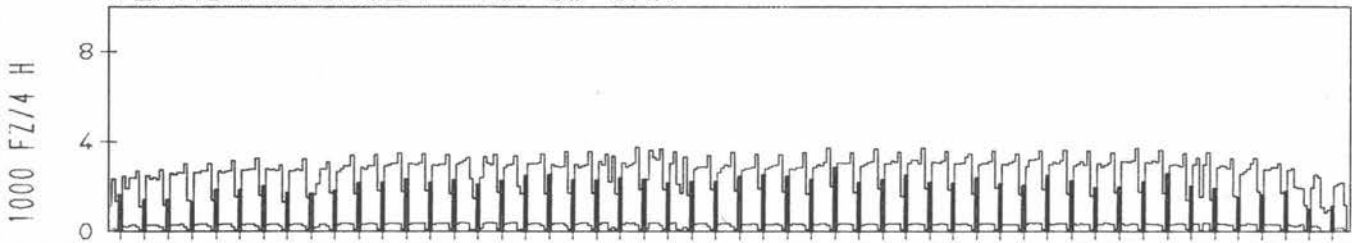
RICHTUNG WEST

DTV KFZ 7679
 DTV LKW 1027 = 13.38 %
 MAX WERKTAG 10131 FR 30.10.
 MAX FER-WKTAG 10386 FR 28.8.
 MAX SO+FEITAG 7369 SO 23.8.

TAEGLICHE VERKEHRSMENGE



VERKEHRSMENGEN 15-19 UHR



JAHRESGANGLINIEN 1981

ZST: HINTERWEIDENTHAL

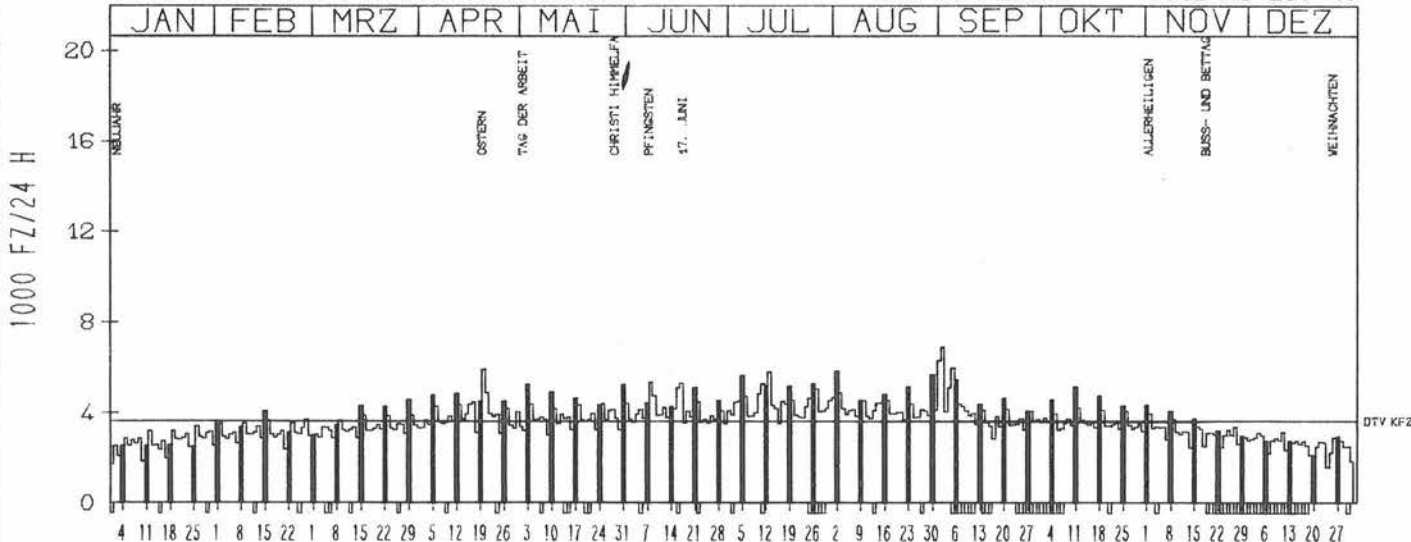
NR.: 6712 4 822

LAND: RHEINLAND-PFALZ
 STRASSE: B 10
 KM: 0.2
 NETZKNOTEN: 6712 012
 6812 001

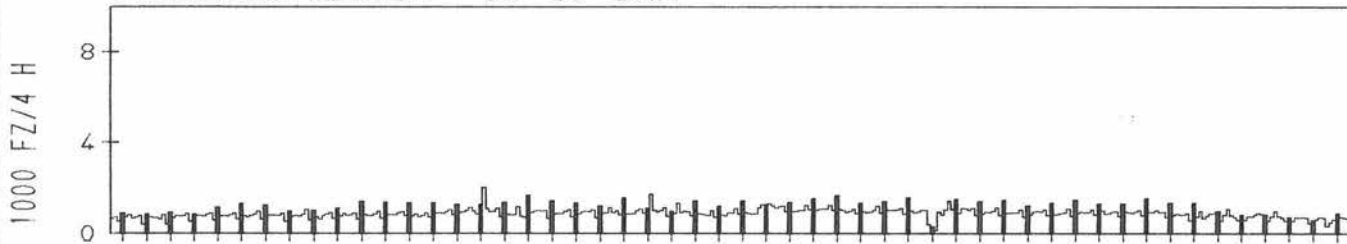
RICHTUNG WEST

DTV KFZ 3644
 MAX WERKTAG 4410 MO 1. 6.
 MAX FER-WKTAG 6895 MI 2. 9.
 MAX SO+FEITAG 5912 MO 20. 4.

TAEGLICHE VERKEHRSMENGE



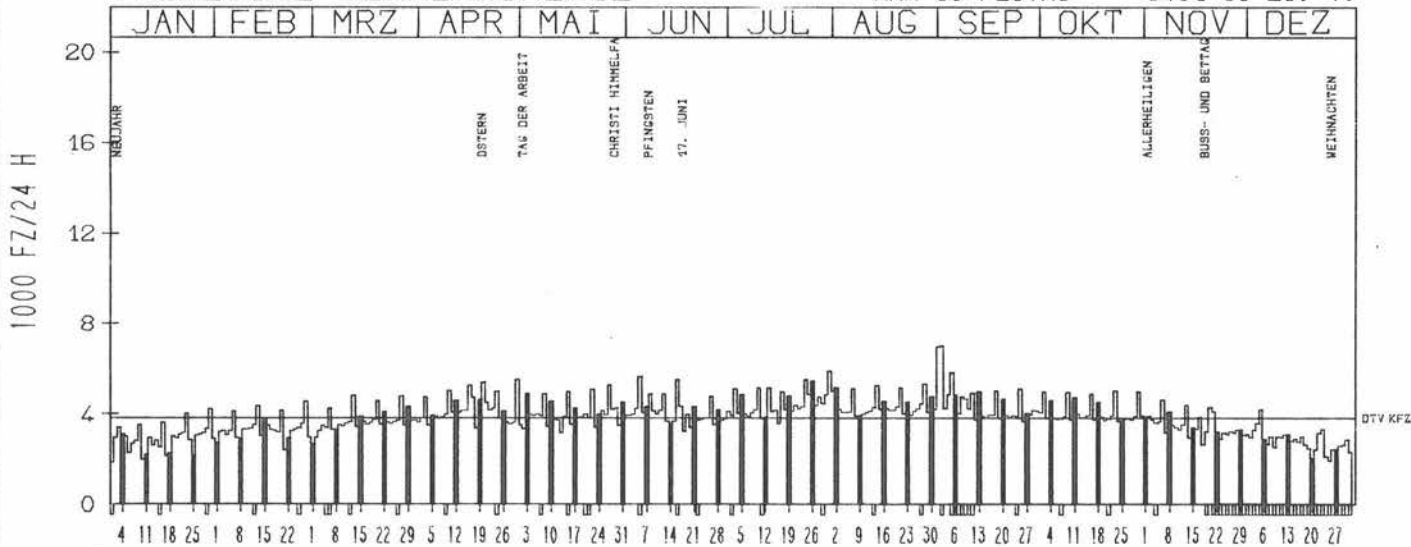
VERKEHRSMENGEN 15-19 UHR



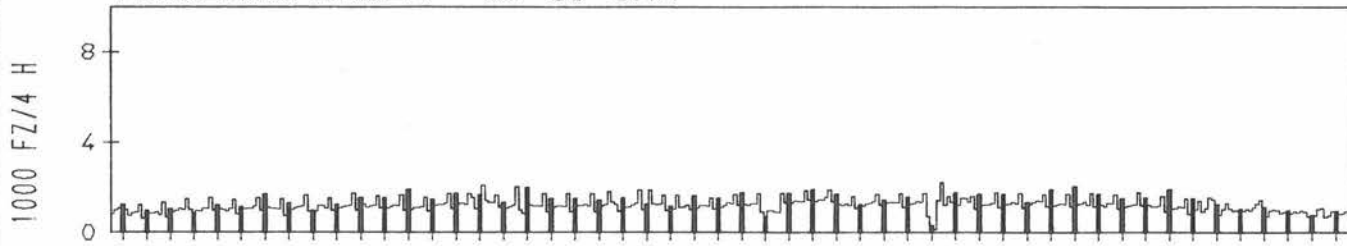
RICHTUNG OST

DTV KFZ 3859
 MAX WERKTAG 5550 DO 30. 4.
 MAX FER-WKTAG 6965 DI 1. 9.
 MAX SO+FEITAG 5491 SO 26. 7.

TAEGLICHE VERKEHRSMENGE



VERKEHRSMENGEN 15-19 UHR



JAHRESGANGLINIEN 1981

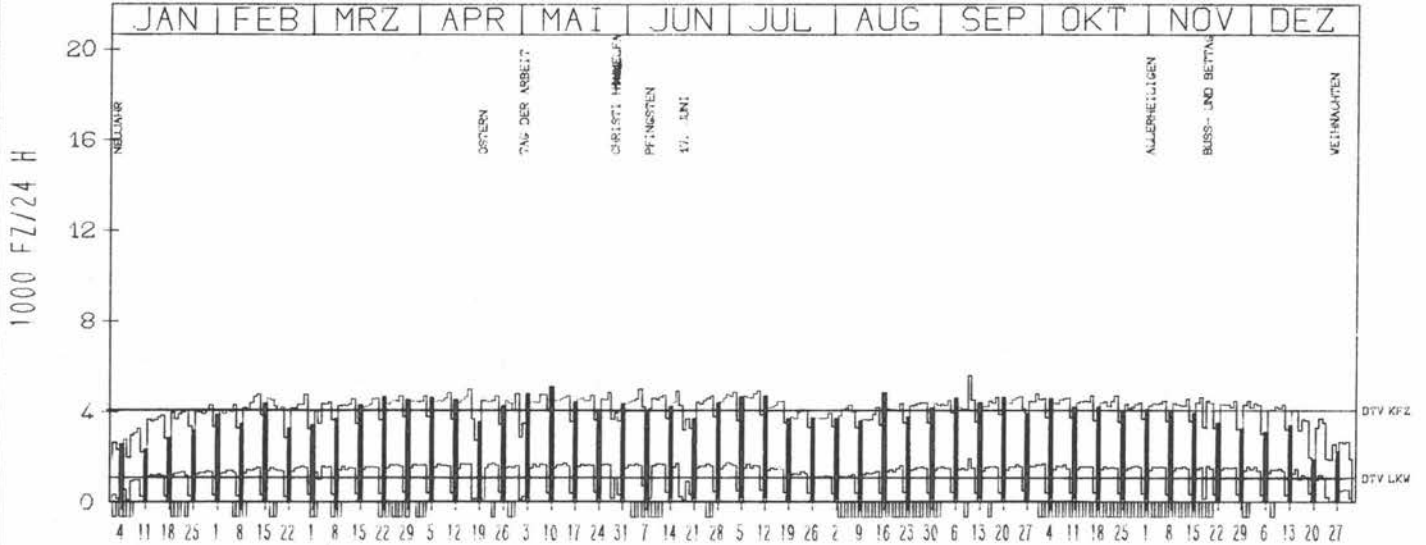
ZST: VAHINGEN(ENZ)
 NR.: 7019 8 678 (1108)

LAND: BADEN-WUERTTEMBERG
 STRASSE: B 10
 KM:
 NETZKNOTEN: 7019 011
 7019 009


RICHTUNG OST

DTV KFZ 4059
 DTV LKW 1068 = 26.32 %
 MAX WERKTAG 4935 DI 16. 6.
 MAX FER-WKTAG 5595 DO 10. 9.
 MAX SO+FEITAG 5090 SO 10. 5.

TAEGLICHE VERKEHRSMENGE



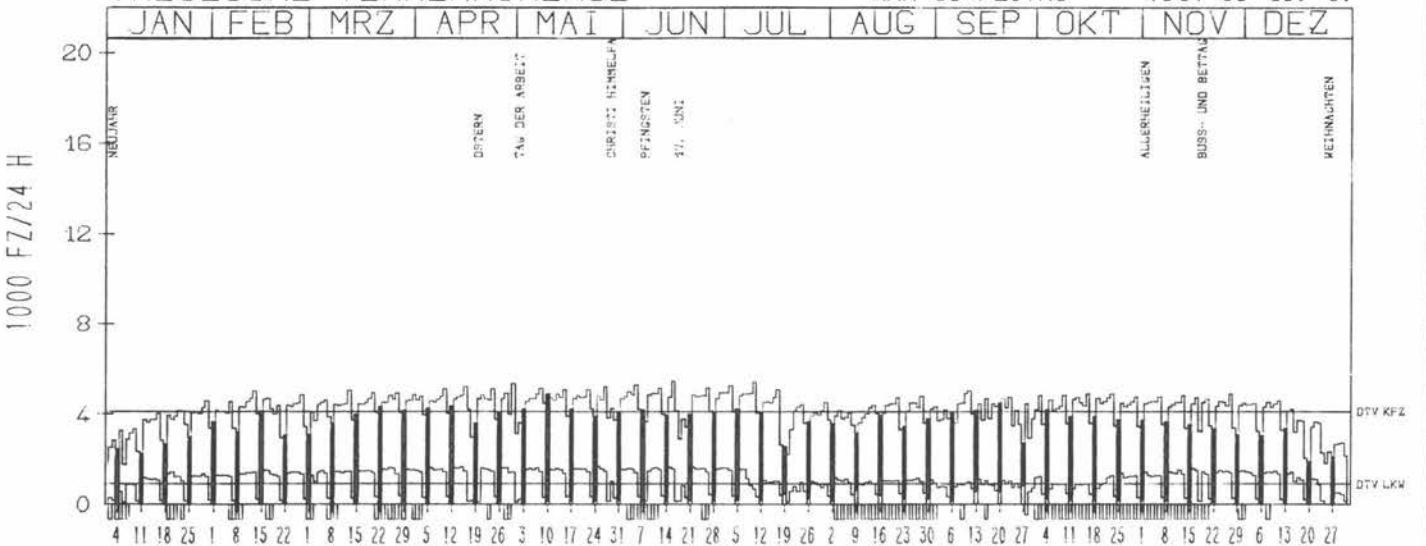
VERKEHRSMENGEN 15-19 UHR



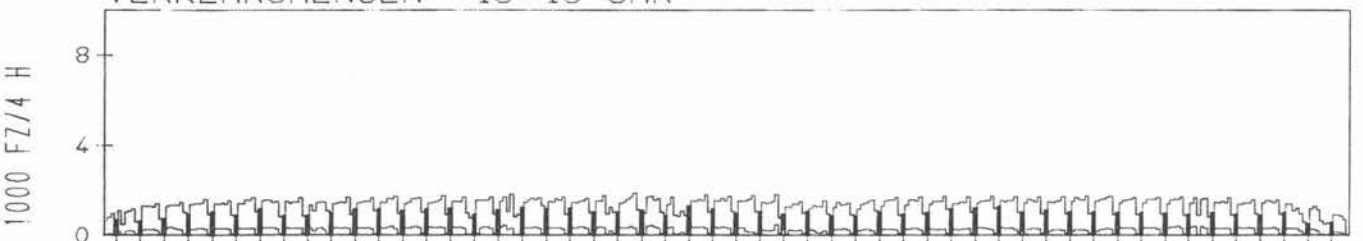
RICHTUNG WEST

DTV KFZ 4148
 DTV LKW 930 = 22.41 %
 MAX WERKTAG 5468 DI 16. 6.
 MAX FER-WKTAG 5448 FR 10. 7.
 MAX SO+FEITAG 4914 SO 10. 5.

TAEGLICHE VERKEHRSMENGE



VERKEHRSMENGEN 15-19 UHR



JAHRESGANGLINIEN 1981

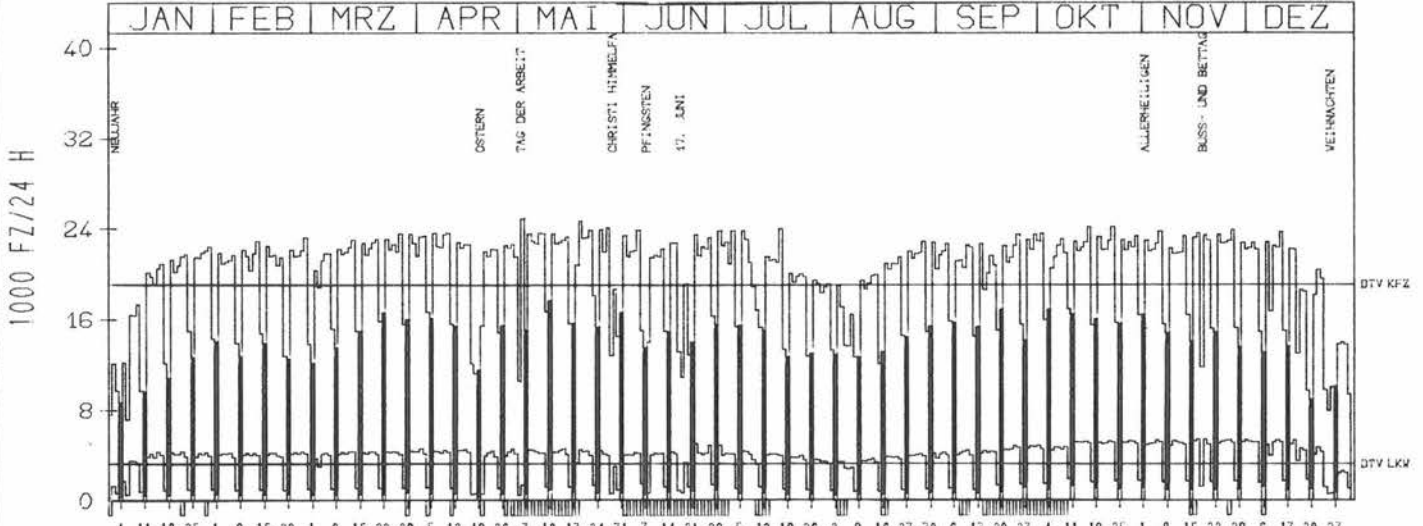
ZST: STUTTGART-ZUFFENHAUSEN
 NR.: 7120 8 440 (1100)

LAND: BADEN-WUERTEMBERG
 STRASSE: B 10
 KM:
 NETZKNOTEN: 7120 064
 7120 030

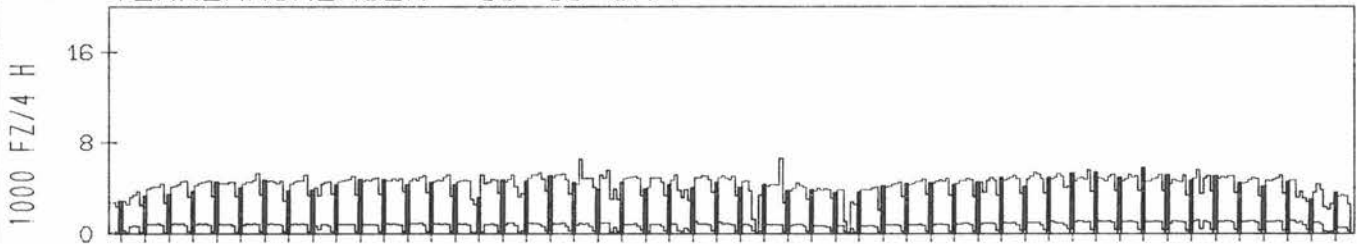
RICHTUNG OST

DTV KFZ 19084
 DTV LKW 3194 = 16.74 %
 MAX WERKTAG 24637 DI 19. 5.
 MAX FER-WKTAG 23981 FR 17. 7.
 MAX SO+FEITAG 16609 SO 22. 3.

TAEGLICHE VERKEHRSMENGE



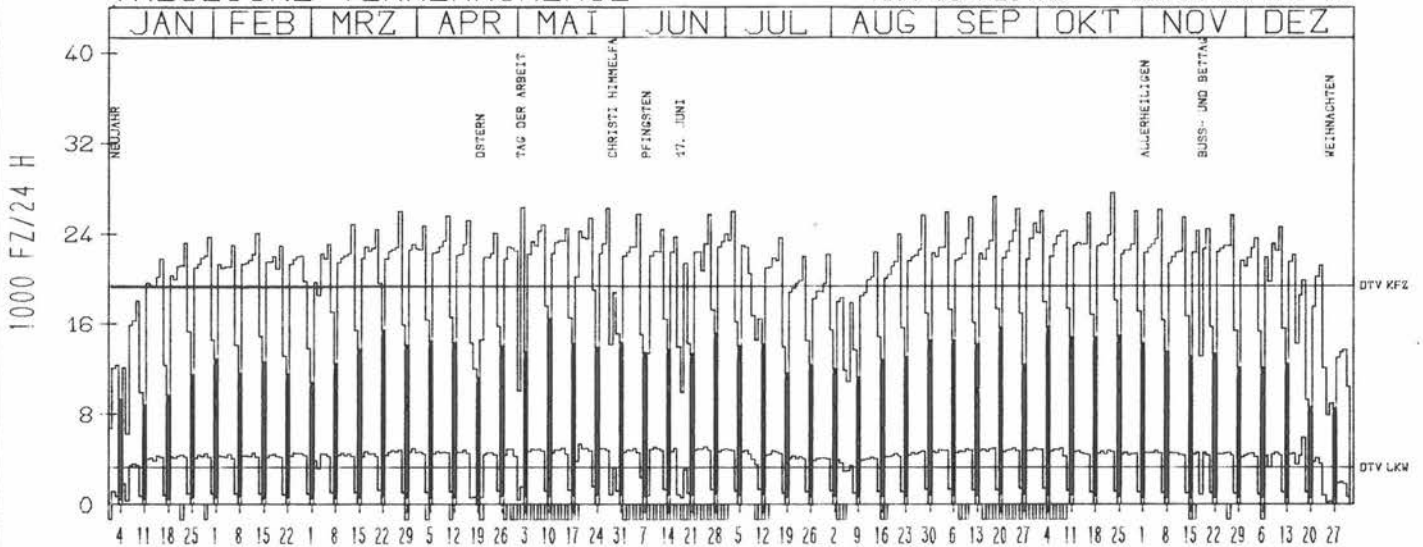
VERKEHRSMENGEN 15-19 UHR



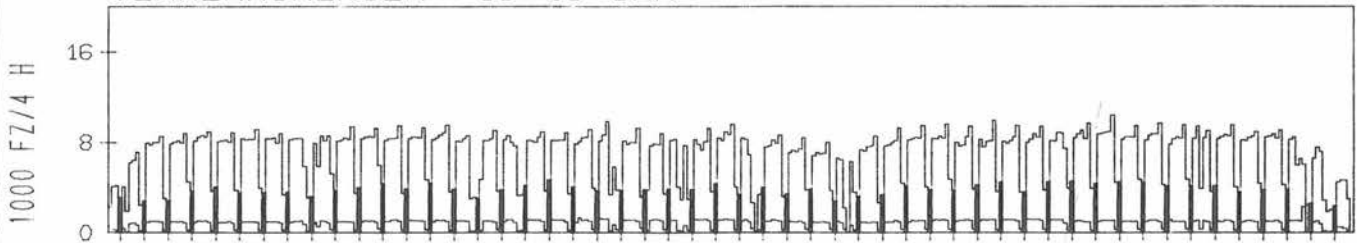
RICHTUNG WEST

DTV KFZ 19414
 DTV LKW 3311 = 17.06 %
 MAX WERKTAG 27609 FR 23. 10.
 MAX FER-WKTAG 26029 FR 30. 10.
 MAX SO+FEITAG 15412 SO 22. 3.

TAEGLICHE VERKEHRSMENGE



VERKEHRSMENGEN 15-19 UHR



JAHRESGANGLINIEN 1981

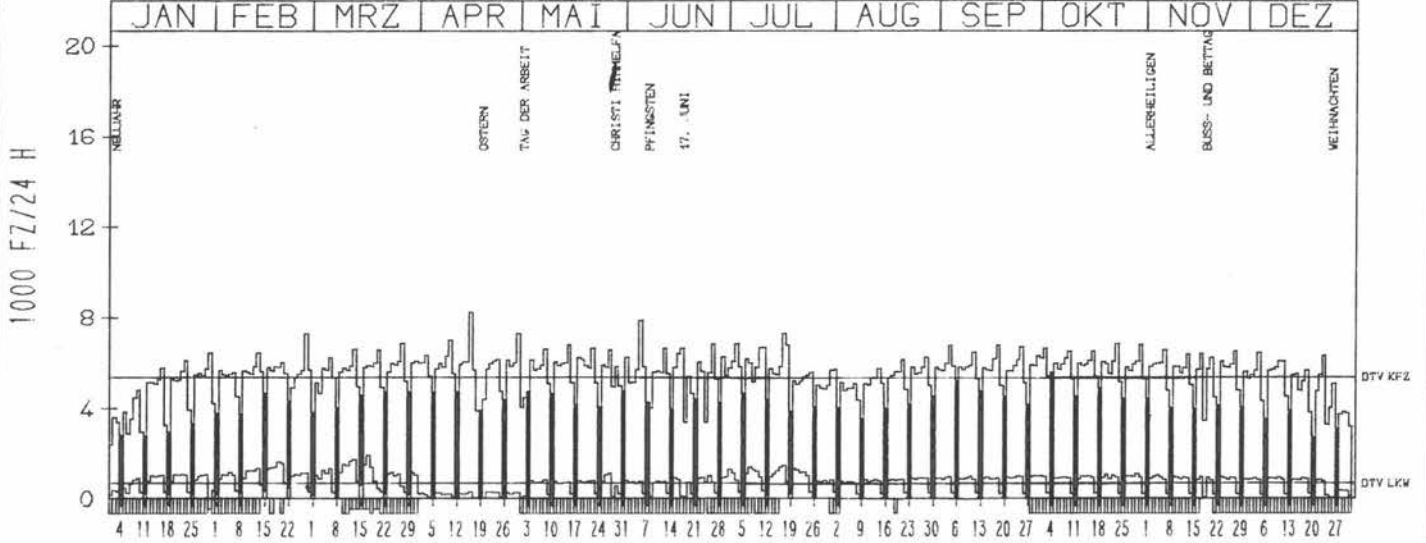
ZST: GÖEPPINGEN
 NR.: 7323 8 100 (1100)

LAND: BADEN-WUERTTEMBERG
 STRASSE: B 10
 KM:
 NETZKNOTEN: 7324 034
 7223 046

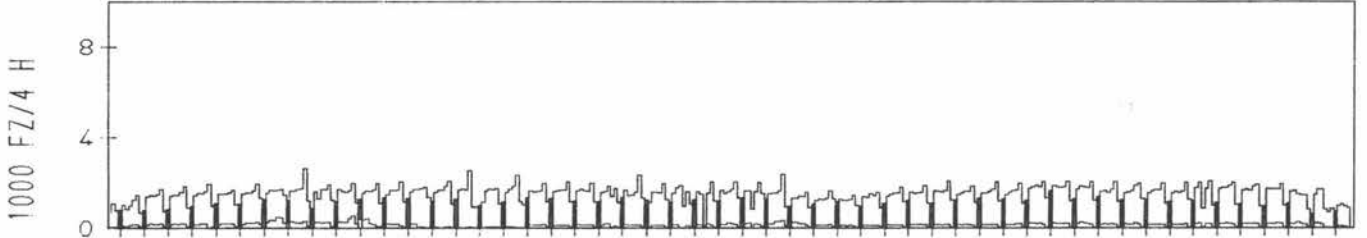
RICHTUNG OST

DTV KFZ 5366
 DTV LKW 661 = 12.32 %
 MAX WERKTAG 7299 FR 27. 2.
 MAX FER-WKTAG 8236 DO 16. 4.
 MAX SO+FEITAG 5663 FR 17. 4.

TAEGLICHE VERKEHRSMENGE



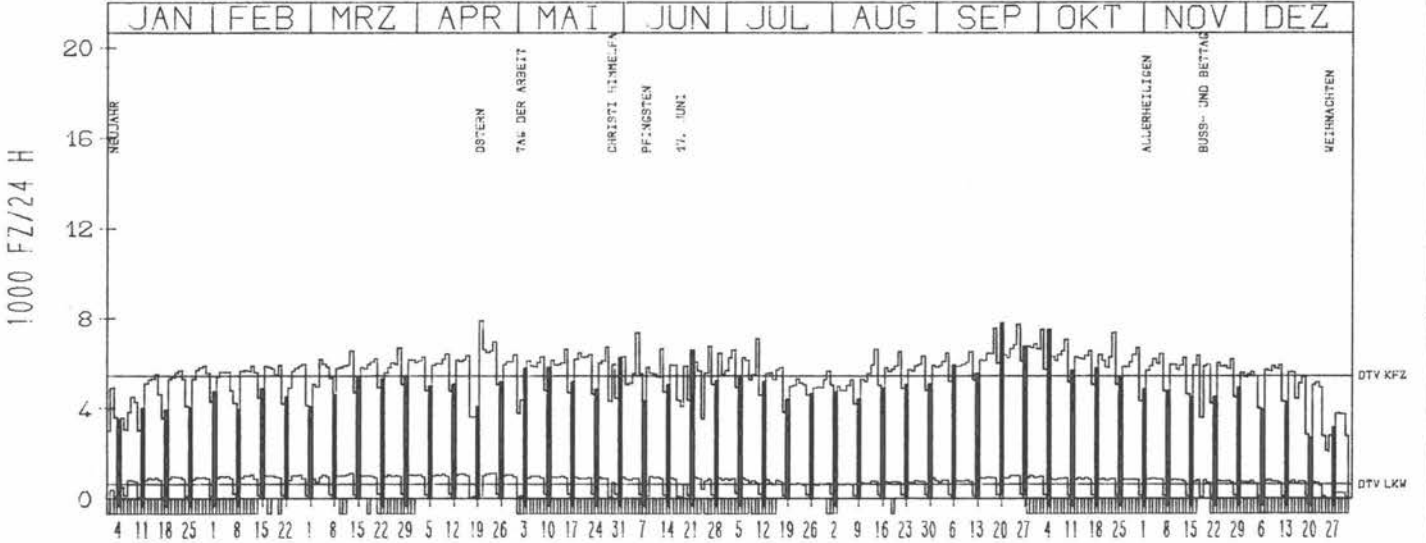
VERKEHRSMENGEN 15-19 UHR



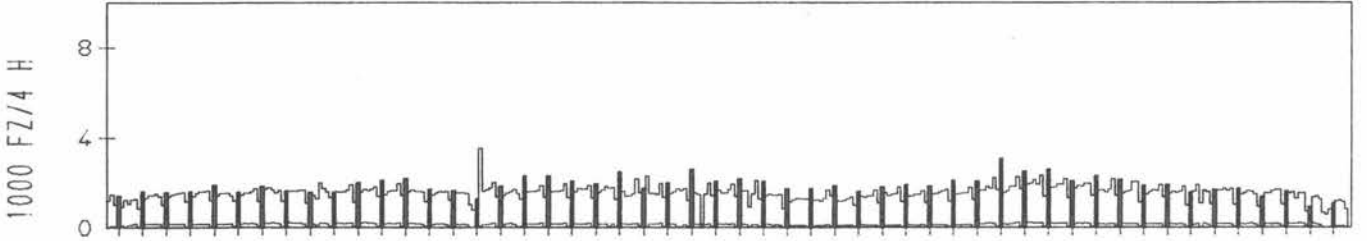
RICHTUNG WEST

DTV KFZ 5492
 DTV LKW 641 = 11.67 %
 MAX WERKTAG 7729 FR 25. 9.
 MAX FER-WKTAG 6984 FR 24. 4.
 MAX SO+FEITAG 7892 MO 20. 4.

TAEGLICHE VERKEHRSMENGE



VERKEHRSMENGEN 15-19 UHR



JAHRESGANGLINIEN 1981

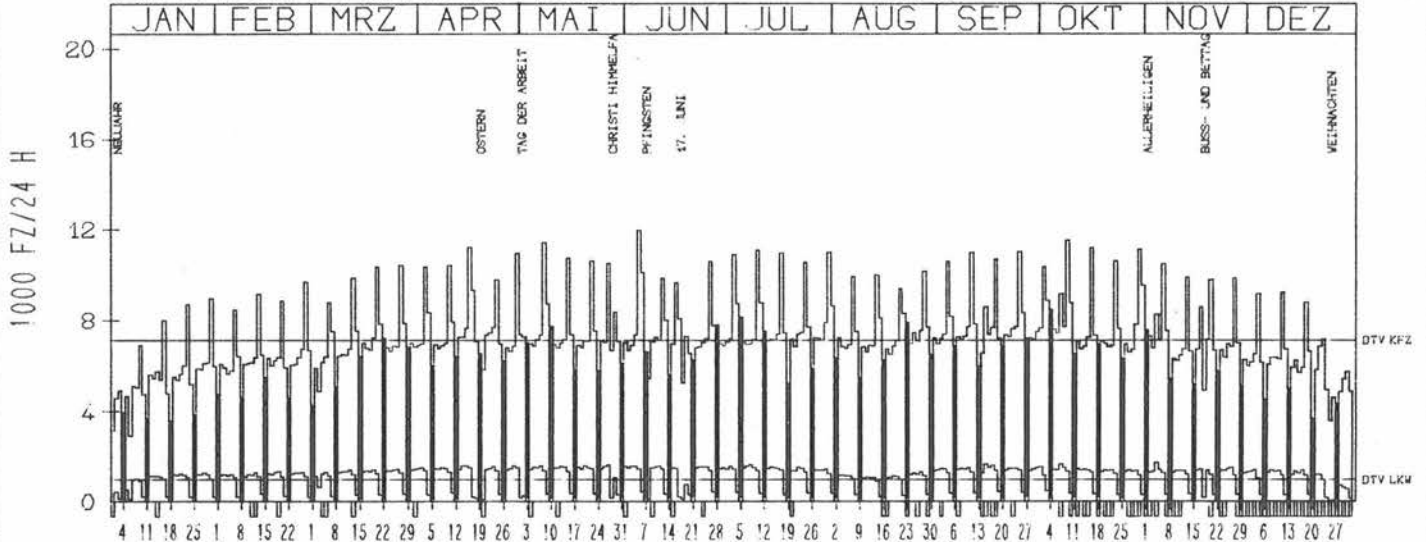
ZST: VIECHT
NR.: 7438 9 310

LAND: BAYERN
STRASSE: B 11
KM: 60.8
NETZKNOTEN:

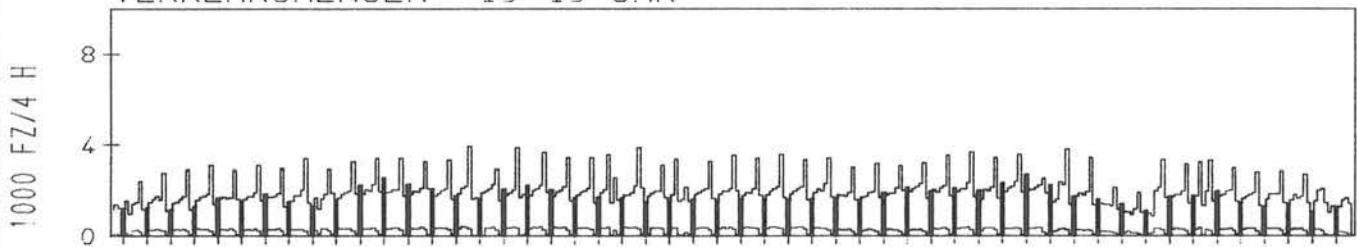
RICHTUNG NÖRD

DTV KFZ 7149
DTV LKW 971 = 13.59 %
MAX WERKTAG 11544 FR 9.10.
MAX FER-WKTAG 11963 FR 5.6.
MAX SO+FEITAG 9347 FR 17.4.

TÄGLICHE VERKEHRSMENGE



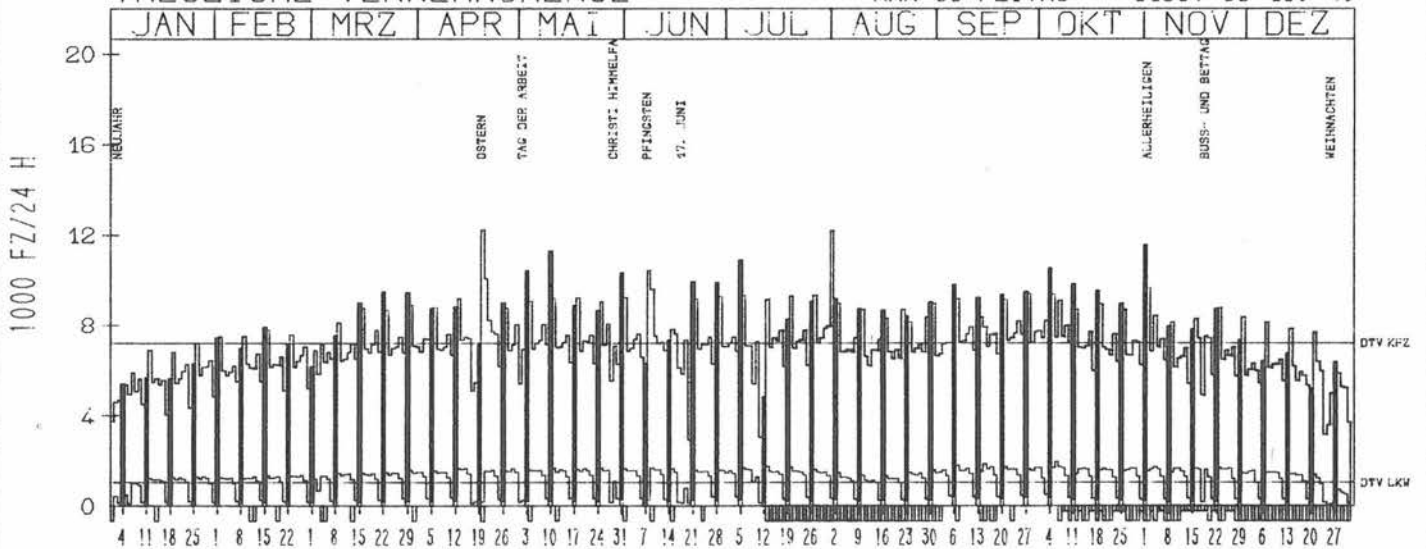
VERKEHRSMENGEN 15-19 UHR



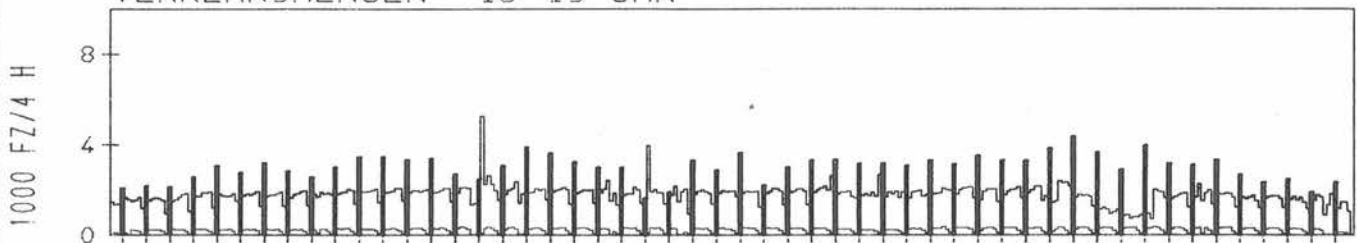
RICHTUNG SÜED

DTV KFZ 7192
DTV LKW 1052 = 14.63 %
MAX WERKTAG 9397 MO 28.9.
MAX FER-WKTAG 10071 DI 21.4.
MAX SO+FEITAG 11307 SO 10.5.

TÄGLICHE VERKEHRSMENGE



VERKEHRSMENGEN 15-19 UHR



JAHRESGANGLINIEN 1981

ZST: DIRNISMANING
NR.: 7735 9 850

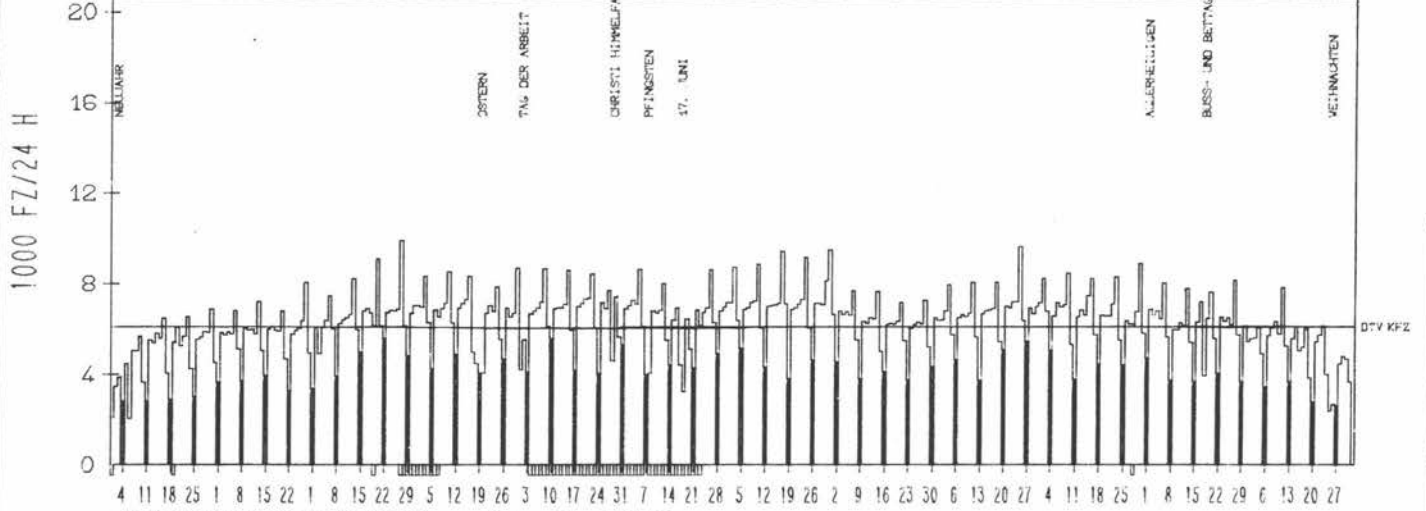
LAND: BAYERN
STRASSE: B 11
KM: 11.5
NETZKNOTEN:

RICHTUNG NÖRD

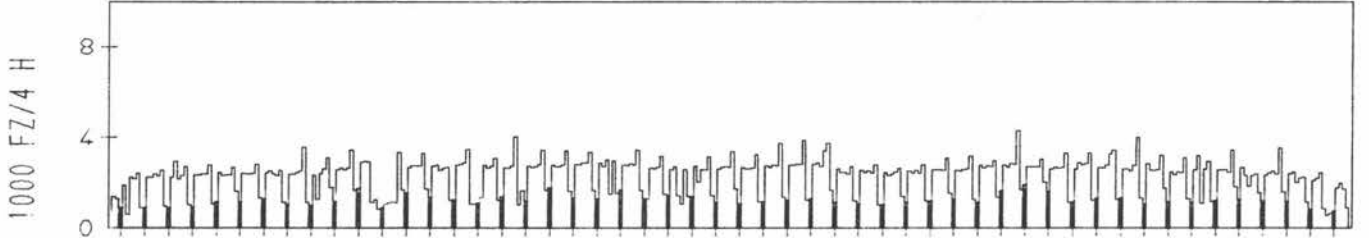
DTV KFZ 6091
MAX WERKTAG 9646 FR 25. 9.
MAX FER-WKTAG 9483 FR 31. 7.
MAX SO+FEITAG 5552 SO 22. 3.

TÄGLICHE VERKEHRSMENGE

JAN | FEB | MRZ | APR | MAI | JUN | JUL | AUG | SEP | OKT | NOV | DEZ



VERKEHRSMENGEN 15-19 UHR

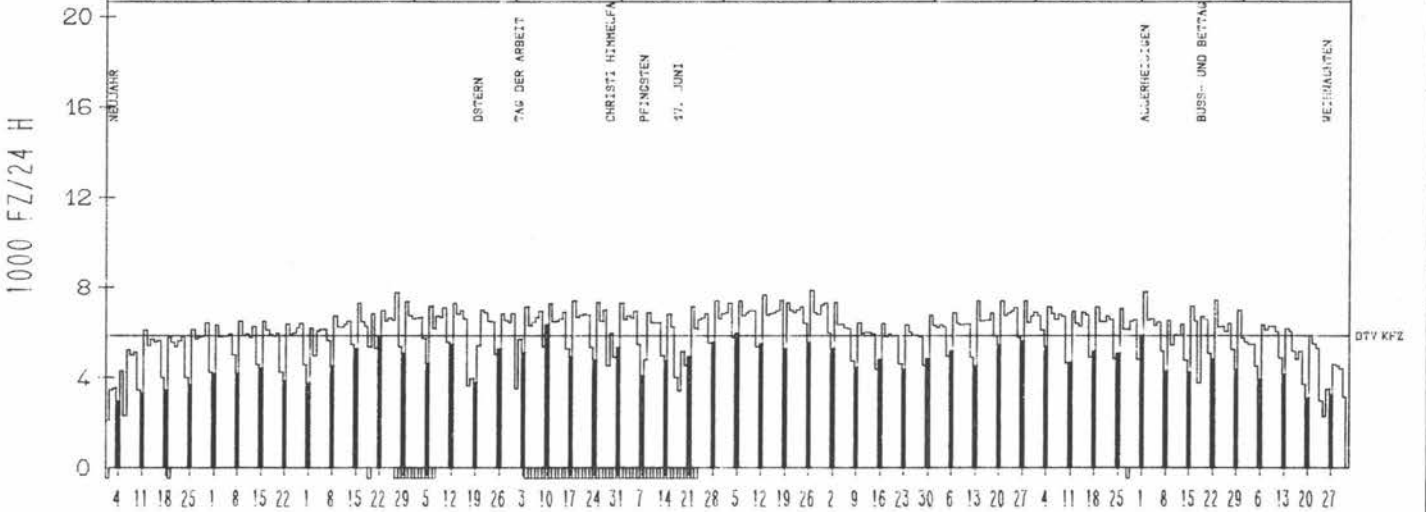


RICHTUNG SÜED

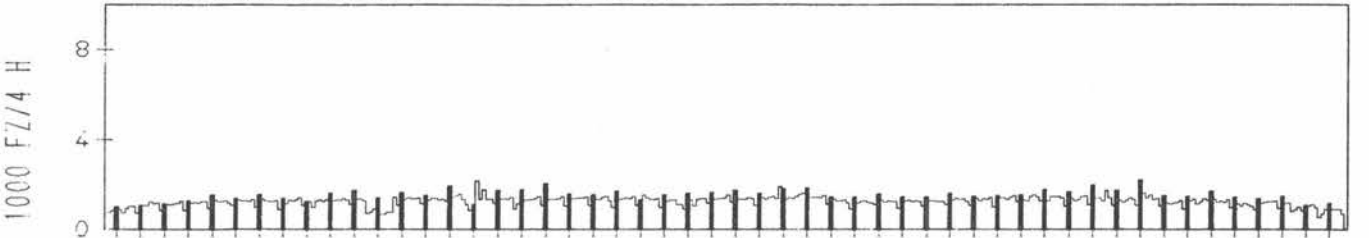
DTV KFZ 5865
MAX WERKTAG 7436 MO 23. 11.
MAX FER-WKTAG 7874 MO 27. 7.
MAX SO+FEITAG 5975 SO 5. 7.

TÄGLICHE VERKEHRSMENGE

JAN | FEB | MRZ | APR | MAI | JUN | JUL | AUG | SEP | OKT | NOV | DEZ



VERKEHRSMENGEN 15-19 UHR



JAHRESGANGLINIEN 1981


ZST: BUCHLÖE 1
 NR.: 7930 9 380

LAND: BAYERN
 STRASSE: B 12
 KM: 72.0
 NETZKNOTEN:


RICHTUNG SÜED

DTV KFZ 3921
 DTV LKW 398 = 10.15 %
 MAX WERKTAG 4972 FR 25. 9.
 MAX FER-WKTAG 5313 MO 2. 11.
 MAX SO+FEITAG 6401 MO 20. 4.

TÄGLICHE VERKEHRSMENGE




VERKEHRSMENGEN 15-19 UHR



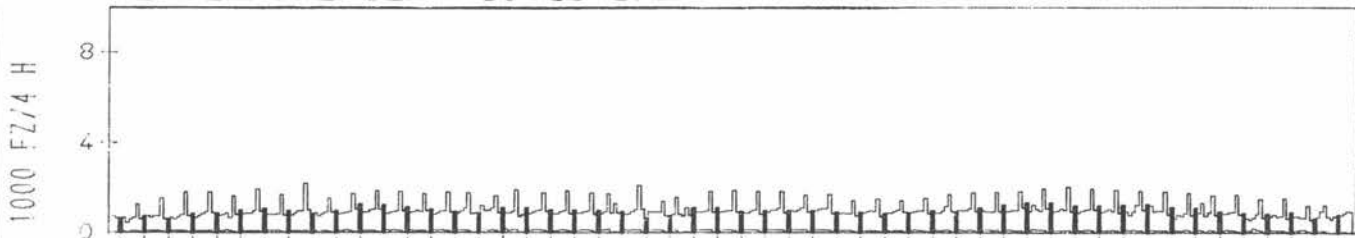
RICHTUNG NÖRD

DTV KFZ 3274
 DTV LKW 398 = 11.45 %
 MAX WERKTAG 5187 FR 9. 10.
 MAX FER-WKTAG 5473 FR 5. 6.
 MAX SO+FEITAG 4443 MI 17. 6.

TÄGLICHE VERKEHRSMENGE



VERKEHRSMENGEN 15-19 UHR



JAHRESGANGLINIEN 1981

ZST: GRAEFELFING

NR.: 7834 9 222

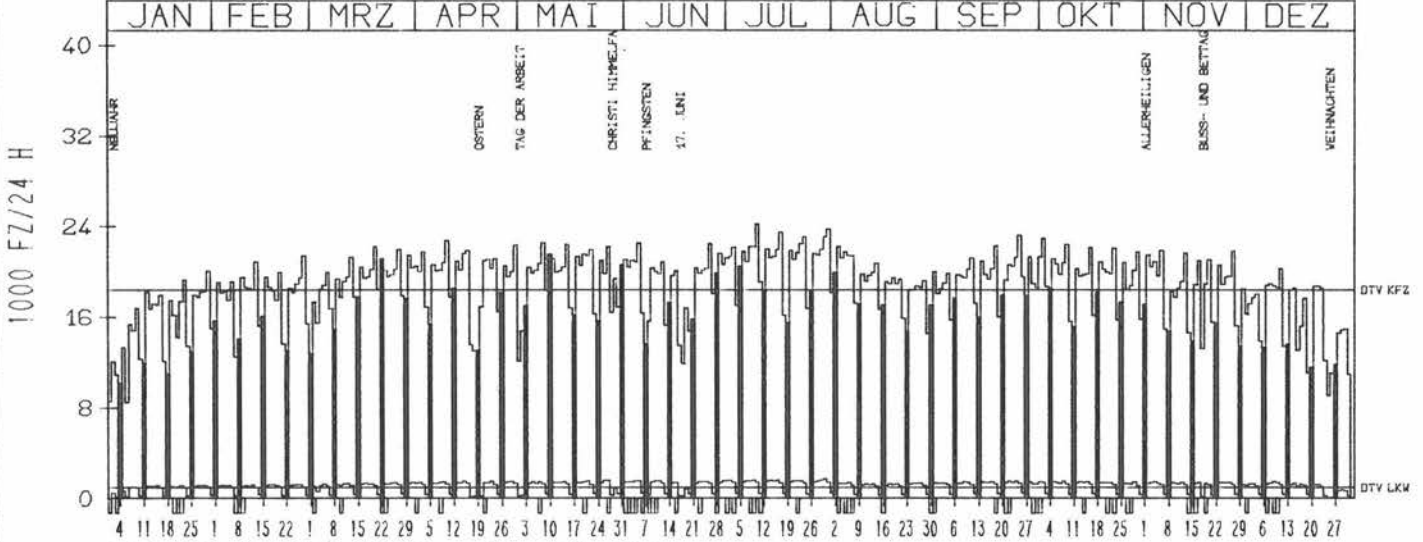
LAND:
STRASSE:
KM:

BAYERN
B 12
6.5
NETZKNOTEN:
7834 030
7834 022

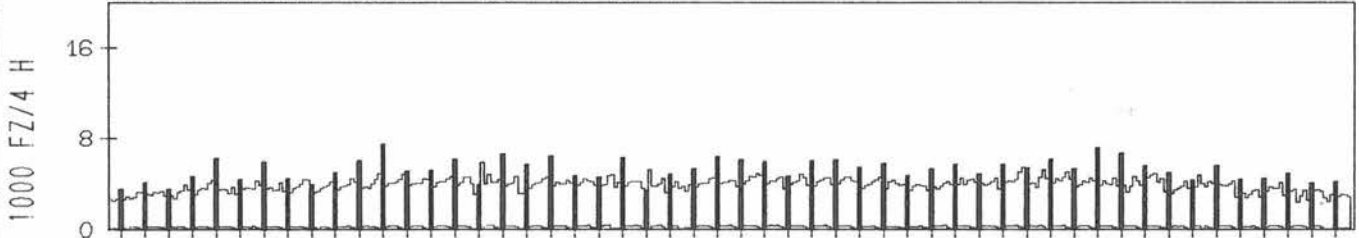
RICHTUNG OST

DTV KFZ 18415
DTV LKW 968 = 5.25 %
MAX WERKTAG 23171 FR 25. 9.
MAX FER-WKTAG 24182 FR 10. 7.
MAX SO+FEITAG 21515 SO 10. 5.

TAEGLICHE VERKEHRSMENGE



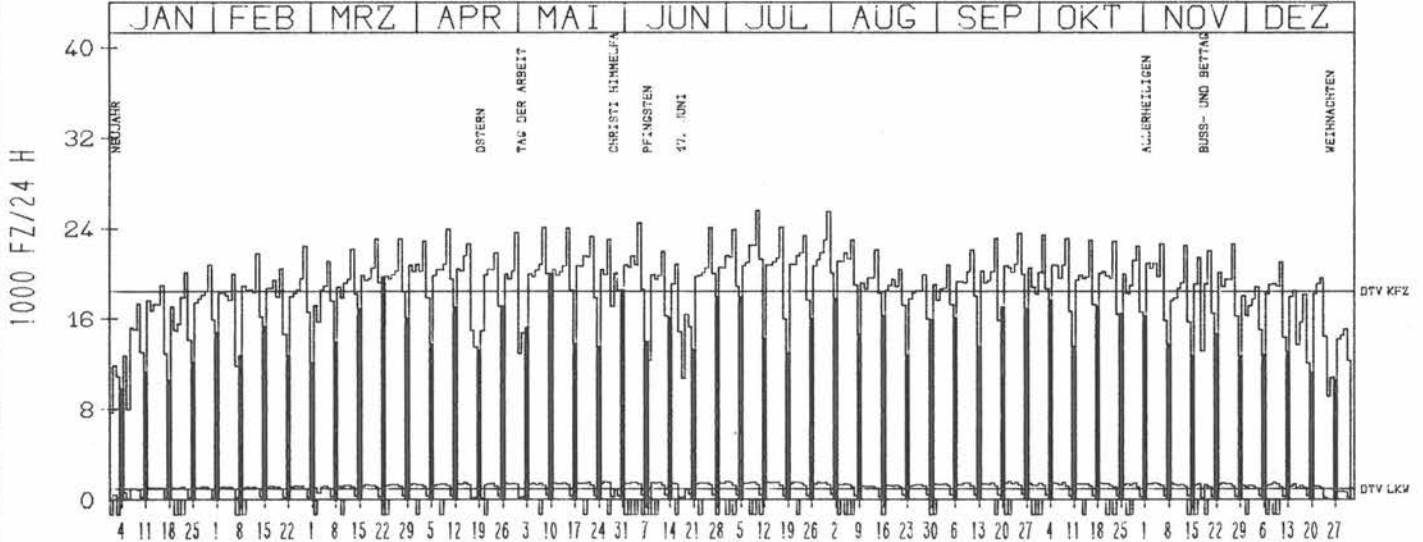
VERKEHRSMENGEN 15-19 UHR



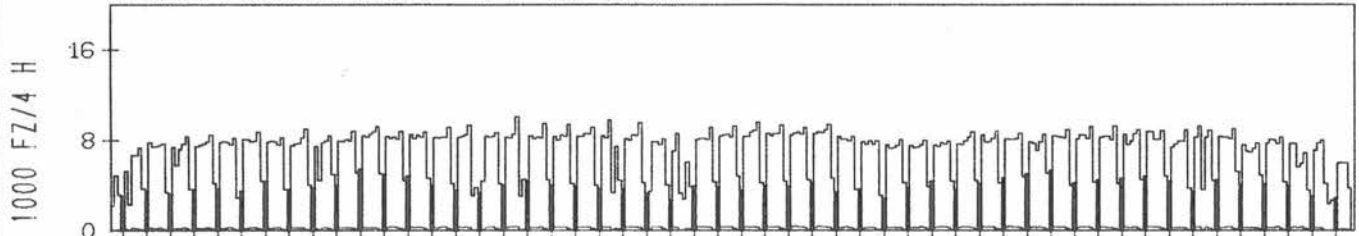
RICHTUNG WEST

DTV KFZ 18456
DTV LKW 970 = 5.25 %
MAX WERKTAG 24113 FR 8. 5.
MAX FER-WKTAG 25590 FR 10. 7.
MAX SO+FEITAG 20032 SO 10. 5.

TAEGLICHE VERKEHRSMENGE



VERKEHRSMENGEN 15-19 UHR



JAHRESGANGLINIEN 1981

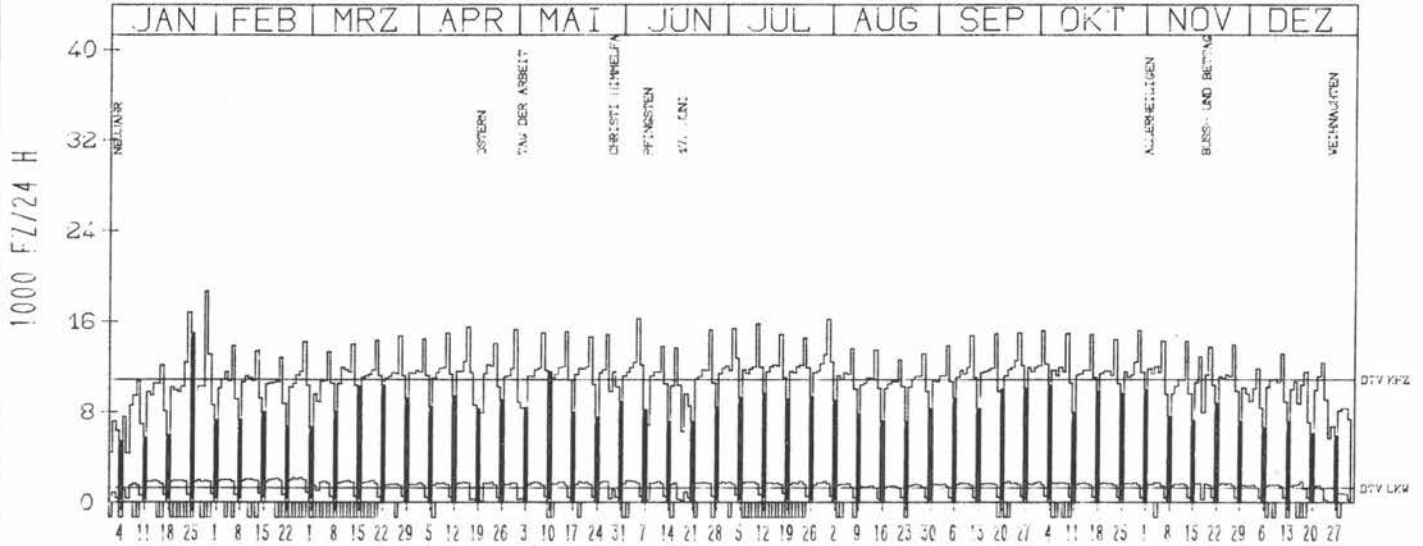
ZST: PARSDÖRF
 NR.: 7836 9 840

LAND: BAYERN
 STRASSE: B 12
 KM: 14.2
 NETZKNOTEN: 7836 015
 7836 010

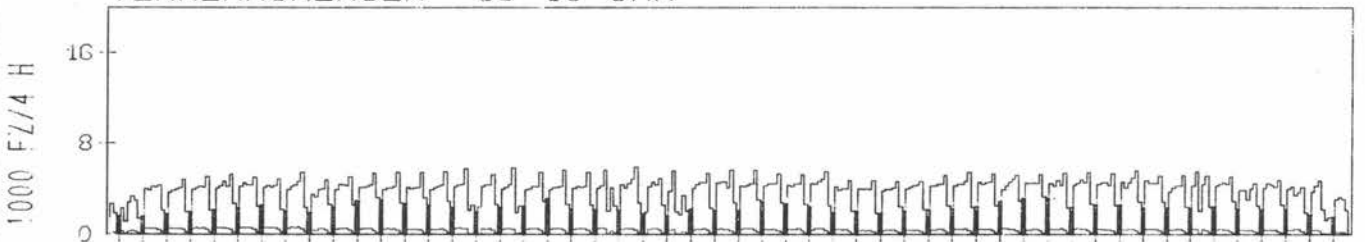
RICHTUNG OST

DTV KFZ 10893
 DTV LKW 1256 = 11.53 %
 MAX WERKTAG 15322 DO 30. 4.
 MAX FER-WKTAG 16292 FR 5. 6.
 MAX SO+FEITAG 11477 FR 17. 4.

TAEGLICHE VERKEHRSMENGE



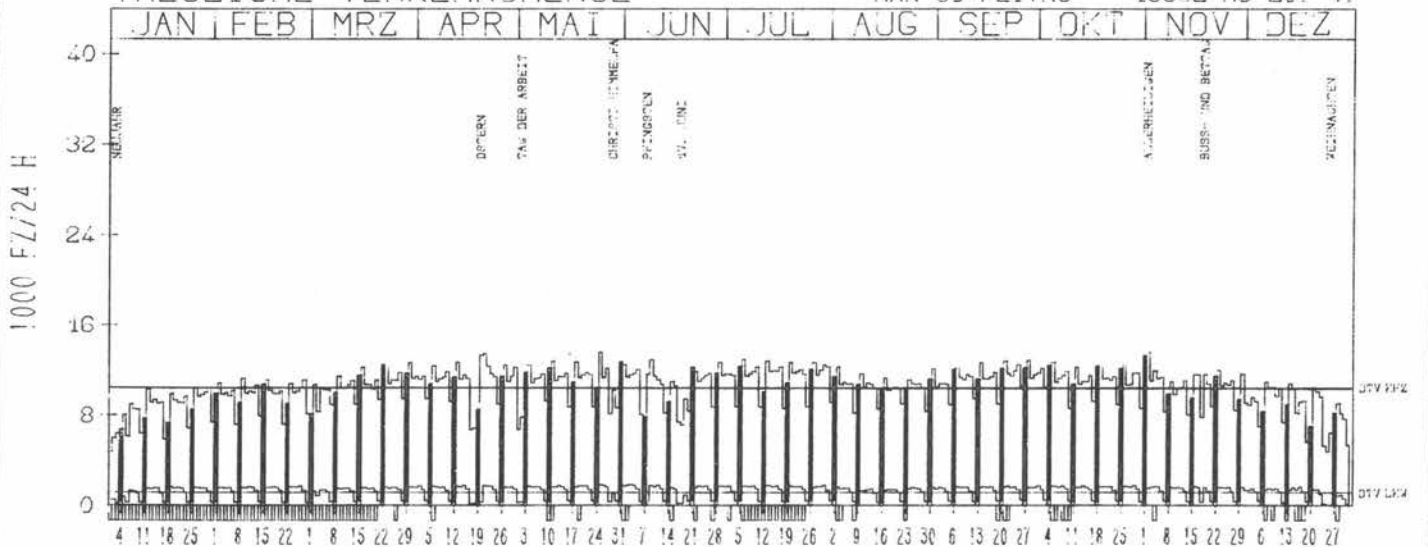
VERKEHRSMENGEN 15-19 UHR




RICHTUNG WEST

DTV KFZ 10456
 DTV LKW 1167 = 11.16 %
 MAX WERKTAG 13045 MO 25. 5.
 MAX FER-WKTAG 13559 MO 2. 11.
 MAX SO+FEITAG 13352 MO 20. 4.

TAEGLICHE VERKEHRSMENGE



VERKEHRSMENGEN 15-19 UHR



JAHRESGANGLINIEN 1981

ZST: WILLENDÖRF

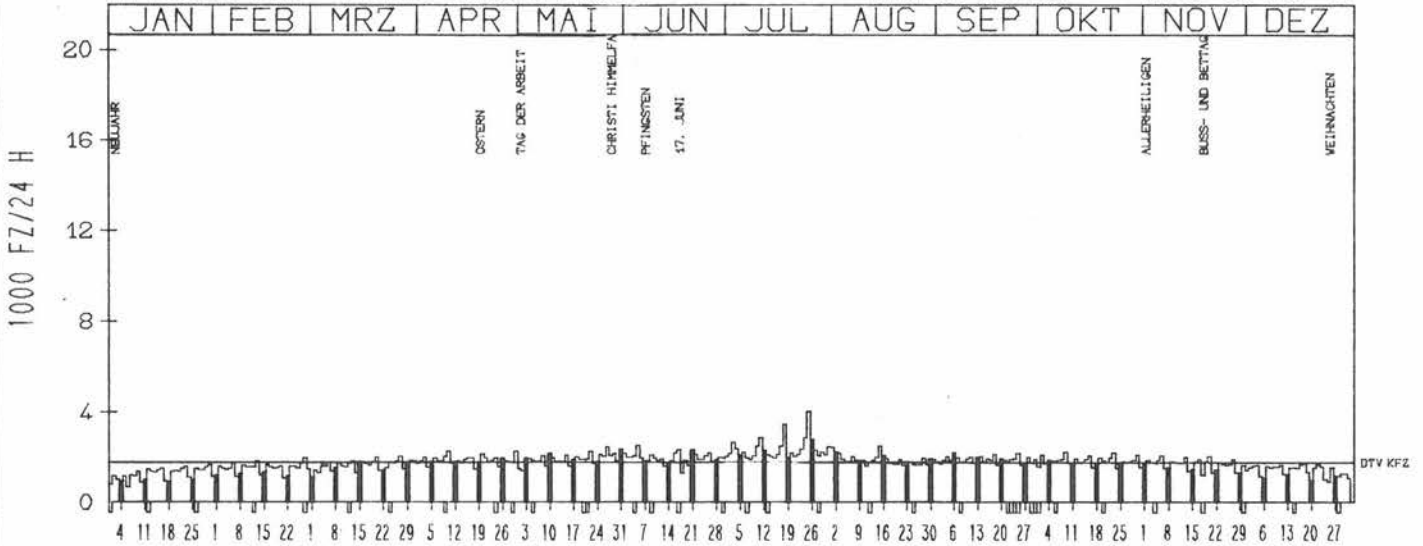
NR.: 6730 4 849

LAND: BAYERN
STRASSE: B 13
KM: 92.6
NETZKNOTEN:

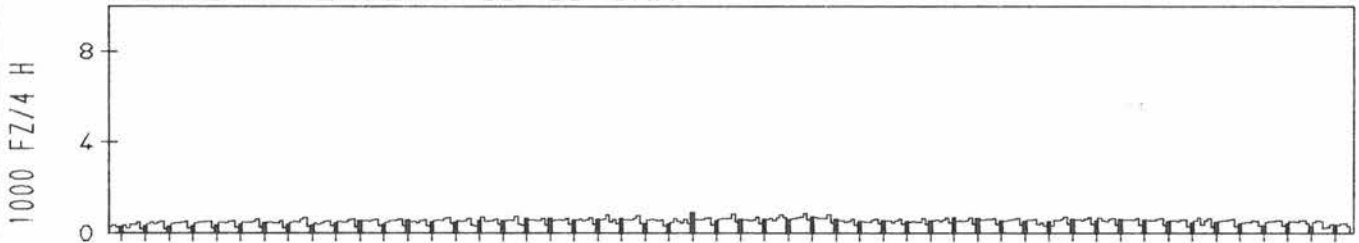
RICHTUNG SÜED

DTV KFZ 1769
MAX WERKTAG 2475 MI 27. 5.
MAX FER-WKTAG 4035 SA 25. 7.
MAX SO+FEITAG 2773 SO 26. 7.

TAEGLICHE VERKEHRSMENGE



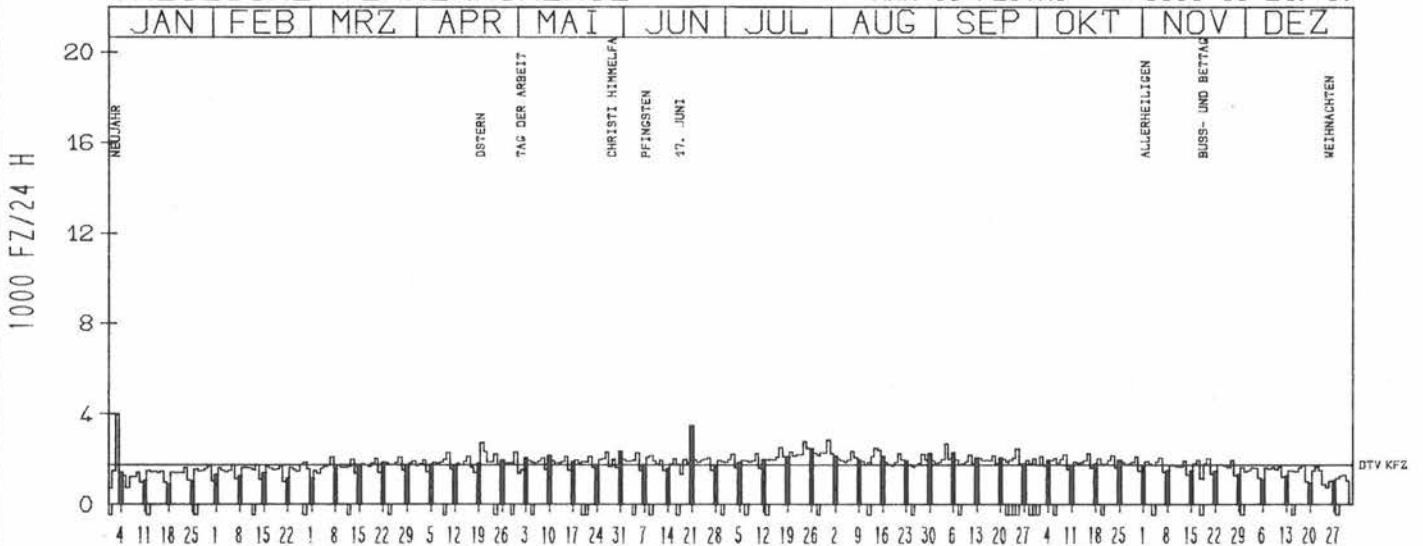
VERKEHRSMENGEN 15-19 UHR



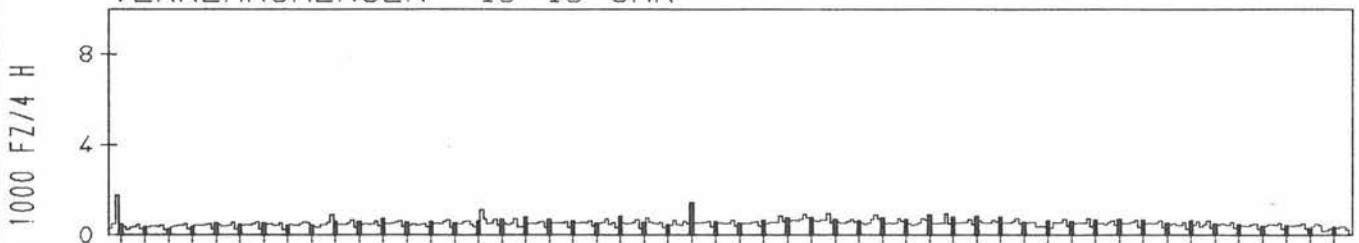
RICHTUNG NÖRD

DTV KFZ 1794
MAX WERKTAG 2338 MI 27. 5.
MAX FER-WKTAG 4018 SA 3. 1.
MAX SO+FEITAG 3500 SO 21. 6.

TAEGLICHE VERKEHRSMENGE



VERKEHRSMENGEN 15-19 UHR



JAHRESGANGLINIEN 1981

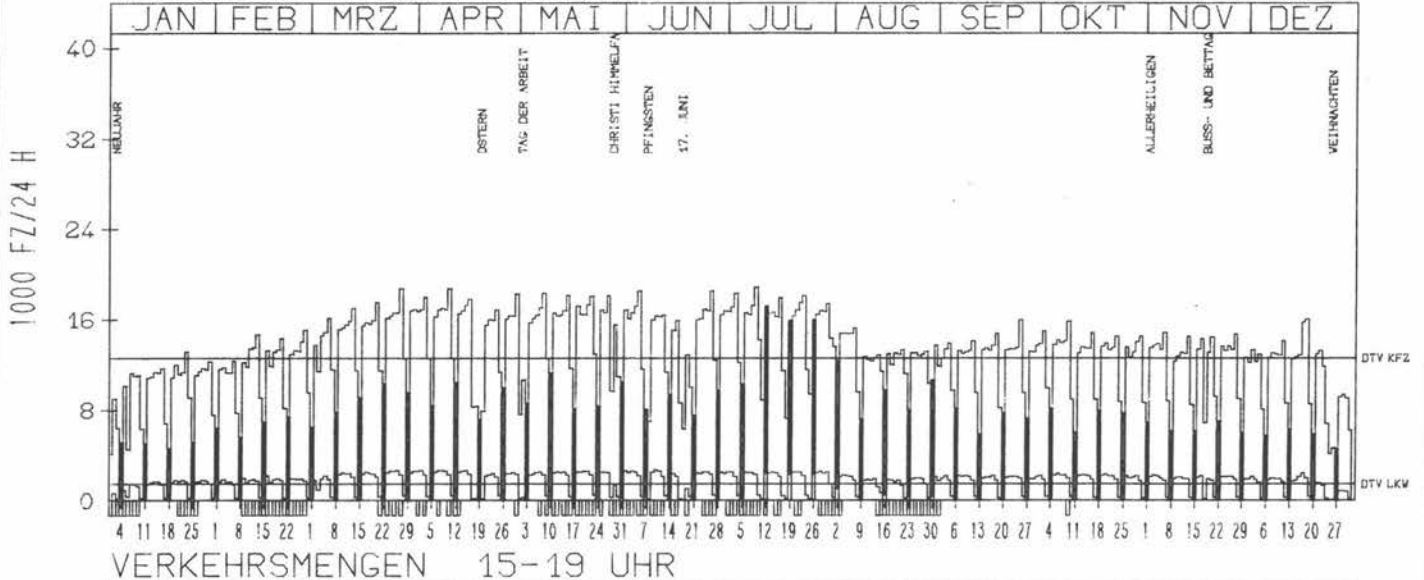
ZST: NEUHERBERG
 NR.: 7735 9 820

LAND: BAYERN
 STRASSE: B 13
 KM: 9.6
 NETZKNOTEN:

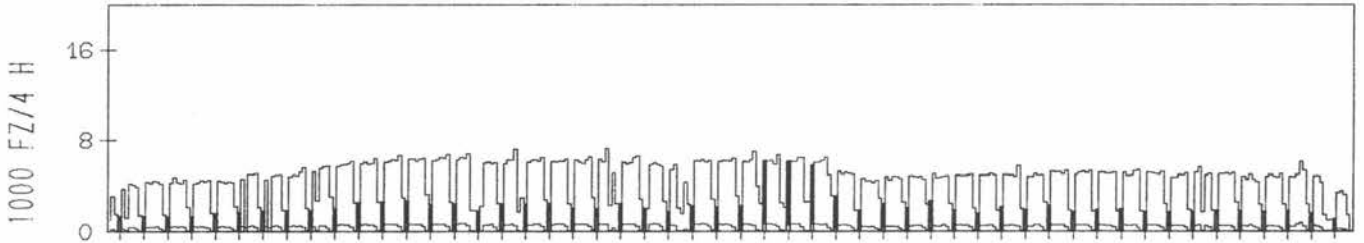
RICHTUNG NÖRD

DTV KFZ 12625
 DTV LKW 1496 = 11.85 %
 MAX WERKTAG 18297 FR 8. 5.
 MAX FER-WKTAG 18159 DO 23. 7.
 MAX SO+FEITAG 15966 SO 26. 7.

TÄGLICHE VERKEHRSMENGE



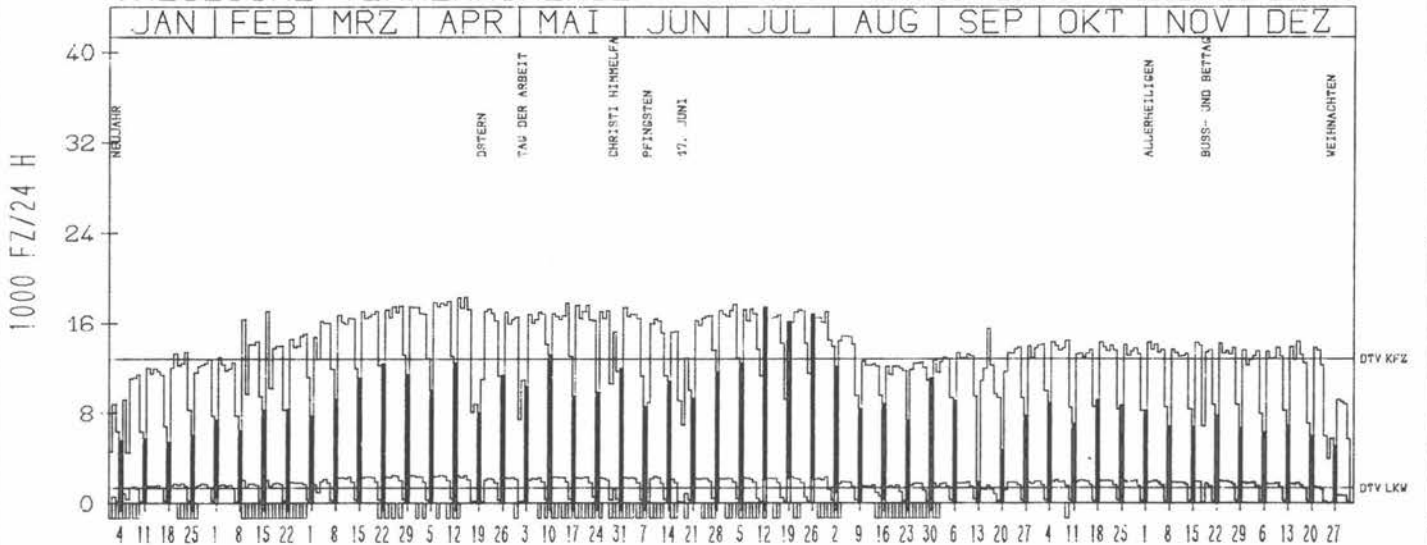
VERKEHRSMENGEN 15-19 UHR



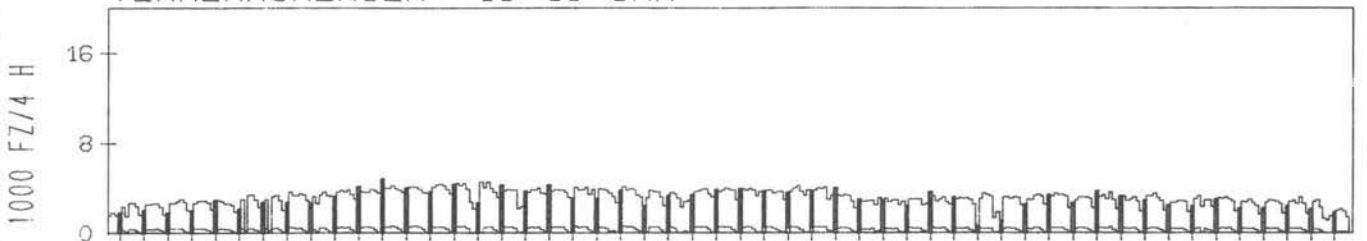
RICHTUNG SÜED

DTV KFZ 12810
 DTV LKW 1342 = 10.48 %
 MAX WERKTAG 17861 MO 6. 4.
 MAX FER-WKTAG 18336 MI 15. 4.
 MAX SO+FEITAG 16824 SO 26. 7.

TÄGLICHE VERKEHRSMENGE



VERKEHRSMENGEN 15-19 UHR



JAHRESGANGLINIEN 1981

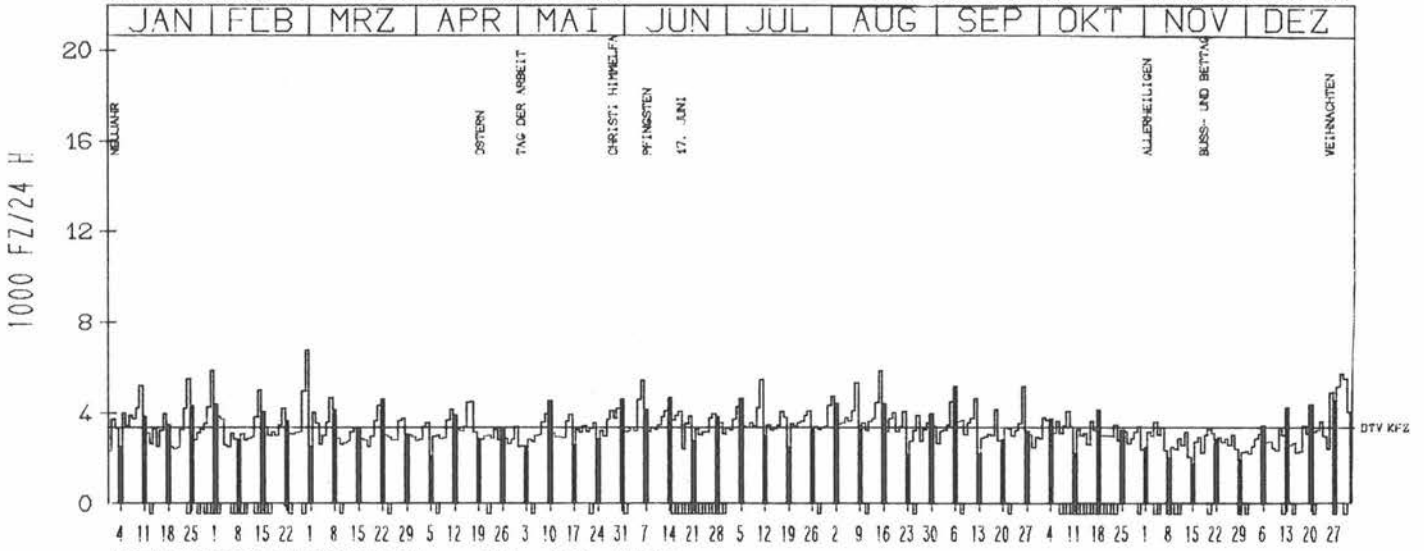
ZST: BAD TÖELZ
 NR.: 8235 4 790

LAND: BAYERN
 STRASSE: B 13
 KM:
 NETZKNOTEN:

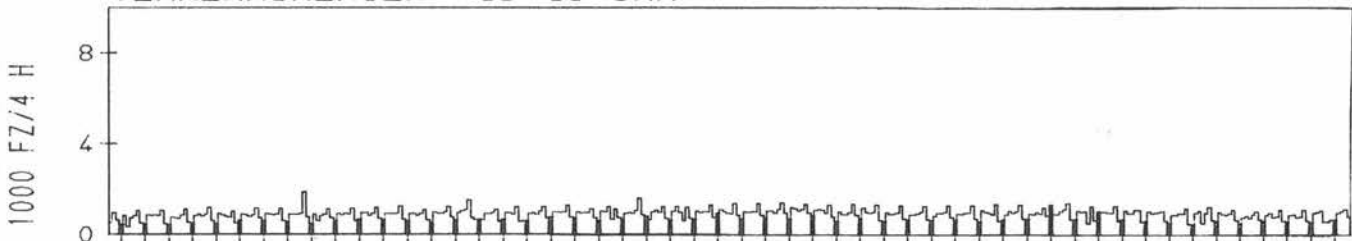
RICHTUNG SÜED

DTV KFZ 3367
 MAX WERKTAG 6757 SA 28. 2.
 MAX FER-WKTAG 5726 DI 29. 12.
 MAX SO+FEITAG 5873 SA 15. 8.

TÄGLICHE VERKEHRSMENGE



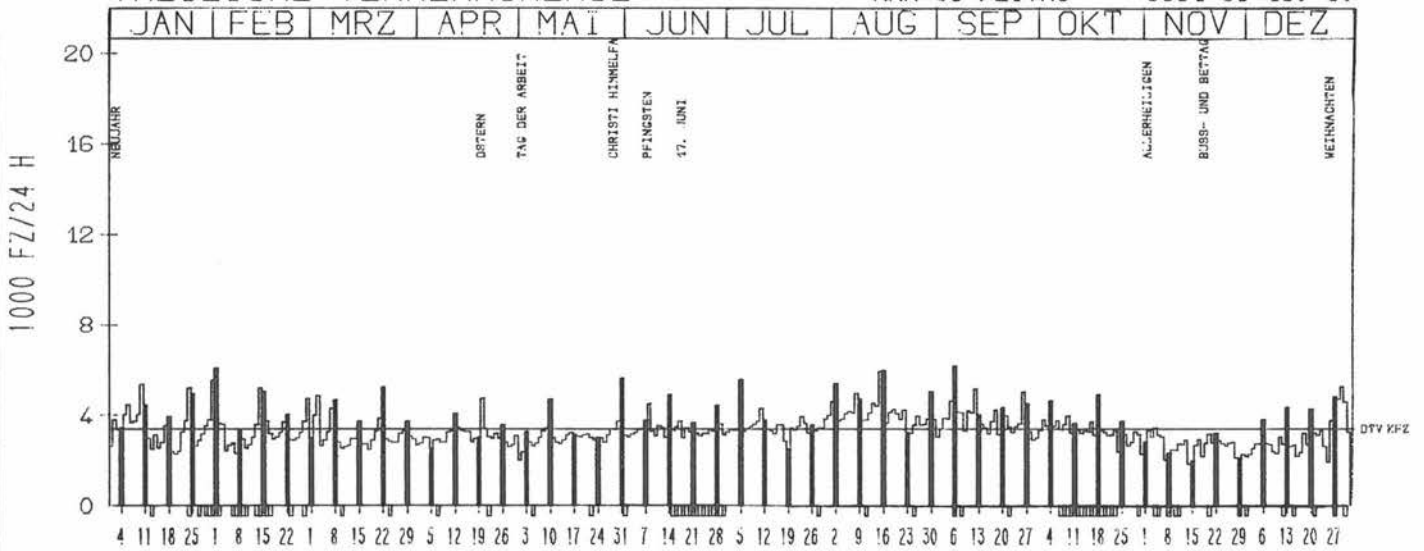
VERKEHRSMENGEN 15-19 UHR



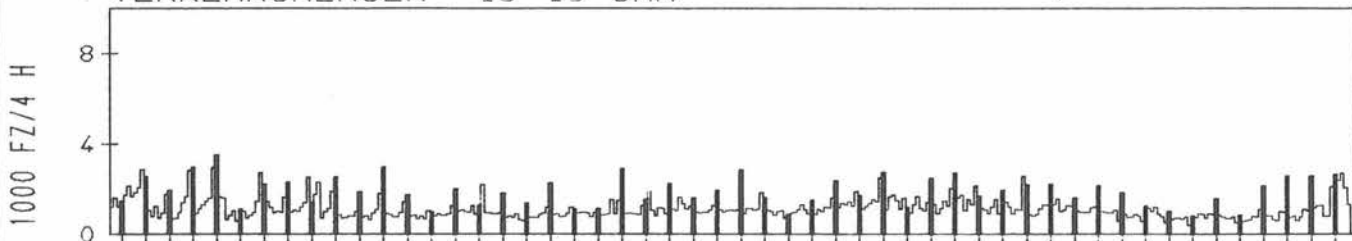
RICHTUNG NÖRD

DTV KFZ 3433
 MAX WERKTAG 5053 SA 26. 9.
 MAX FER-WKTAG 5387 SA 10. 1.
 MAX SO+FEITAG 5981 SO 16. 8.

TÄGLICHE VERKEHRSMENGE



VERKEHRSMENGEN 15-19 UHR



JAHRESGANGLINIEN 1981

ZST: STRUEMPFELBACH
NR.: 7022 8 390 (1100)

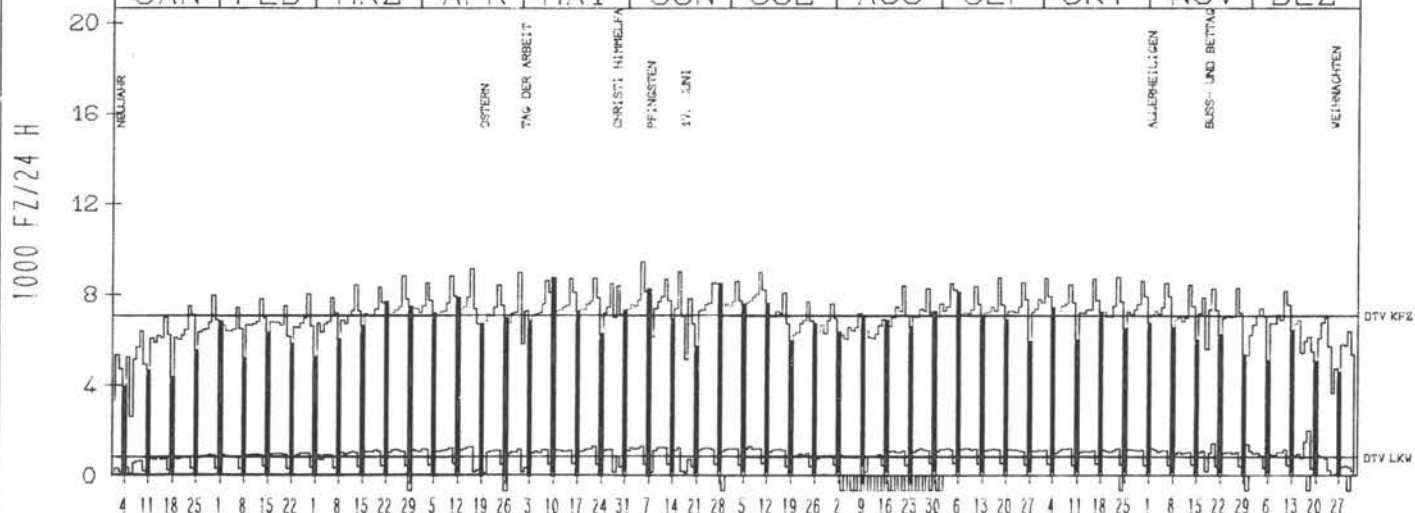
LAND: BADEN-WUERTTEMBERG
STRASSE: B 14
KM:
NETZKNOTEN: 7022 050
7022 044

RICHTUNG NORD

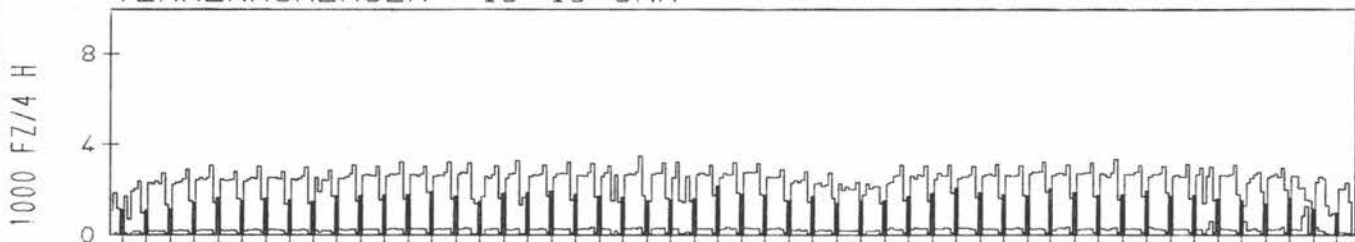
DTV KFZ 7066
DTV LKW 793 = 11.23 %
MAX WERKTAG 9032 DI 16. 6.
MAX FER-WKTAG 9464 FR 5. 6.
MAX SO+FEITAG 8759 SO 10. 5.

TAEGLICHE VERKEHRSMENGE

JAN FEB MRZ APR MAI JUN JUL AUG SEP OKT NOV DEZ



VERKEHRSMENGEN 15-19 UHR

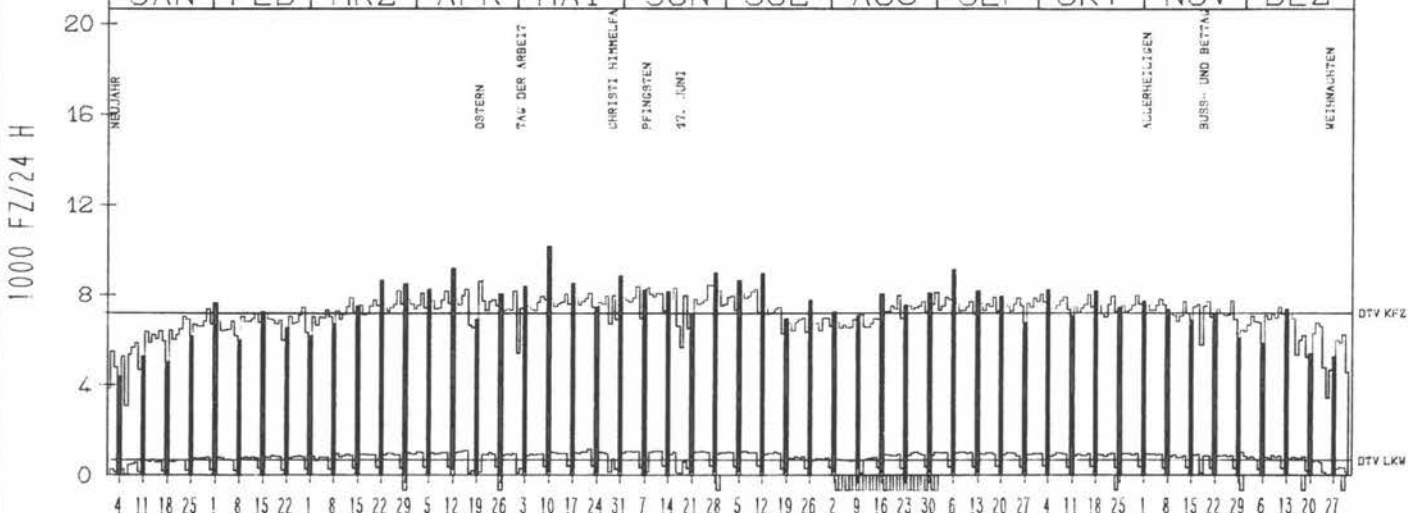


RICHTUNG SUED

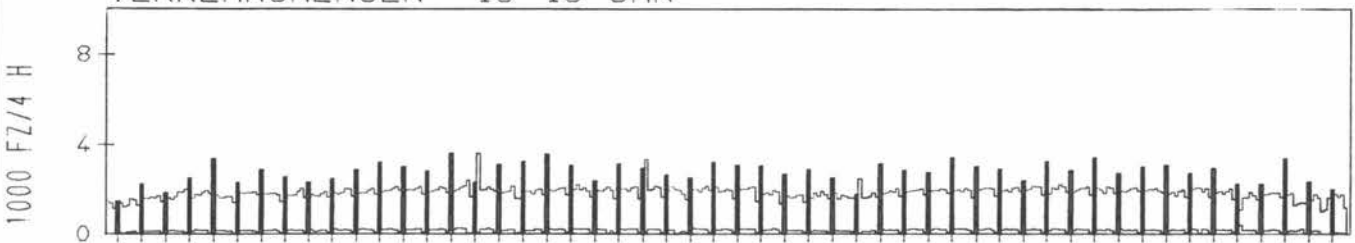
DTV KFZ 7192
DTV LKW 668 = 9.29 %
MAX WERKTAG 8343 DI 16. 6.
MAX FER-WKTAG 8479 FR 26. 6.
MAX SO+FEITAG 10183 SO 10. 5.

TAEGLICHE VERKEHRSMENGE

JAN FEB MRZ APR MAI JUN JUL AUG SEP OKT NOV DEZ



VERKEHRSMENGEN 15-19 UHR



JAHRESGANGLINIEN 1981

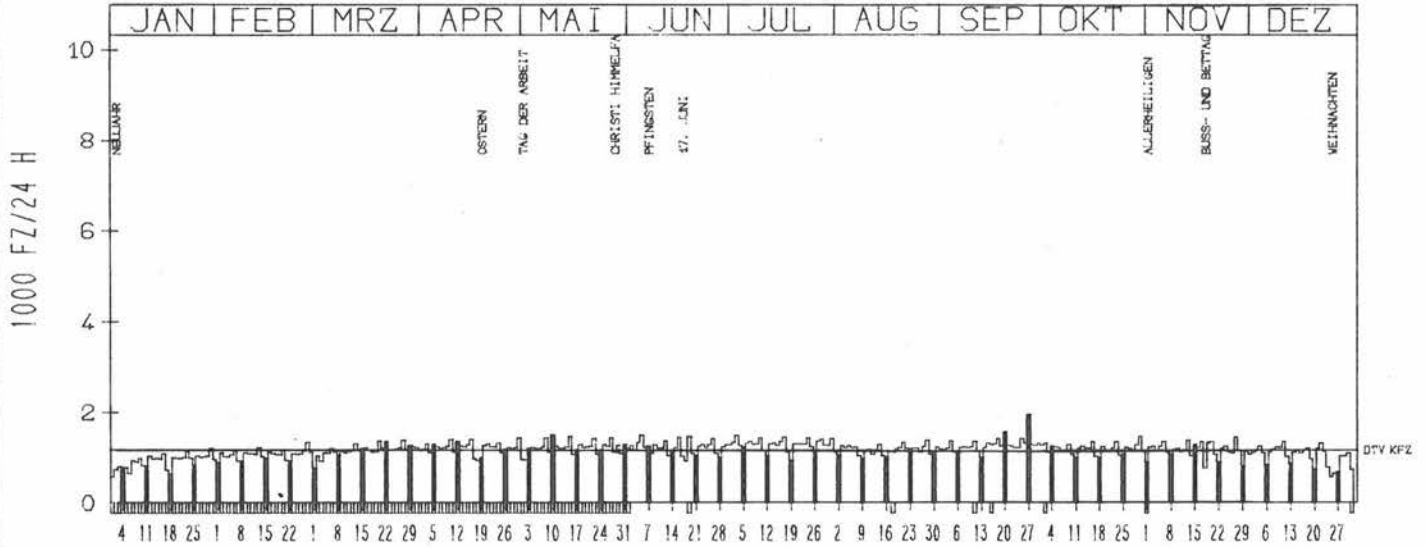
ZST: FEUCHTWANGEN WEST
 NR.: 6827 9 562

LAND: BAYERN
 STRASSE: B 14
 KM: 66.5
 NETZKNOTEN: 6827 205
 6827 210

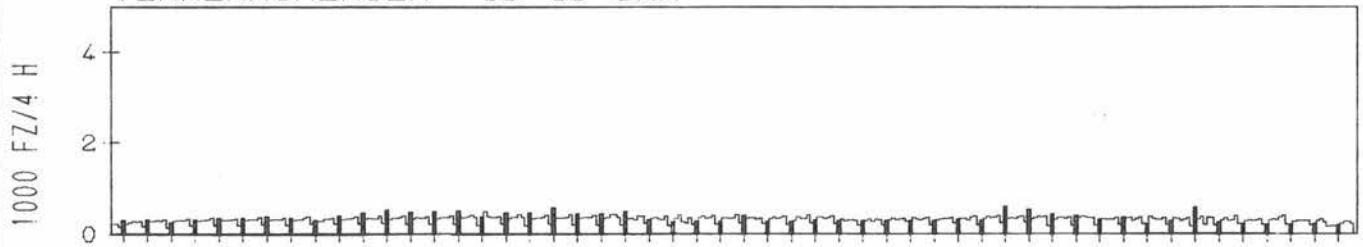
RICHTUNG OST

DTV KFZ 1162
 MAX WERKTAG 1446 FR 27. 11.
 MAX FER-WKTAG 1502 FR 5. 6.
 MAX SO+FEITAG 1956 SO 27. 9.

TAEGLICHE VERKEHRSMENGE



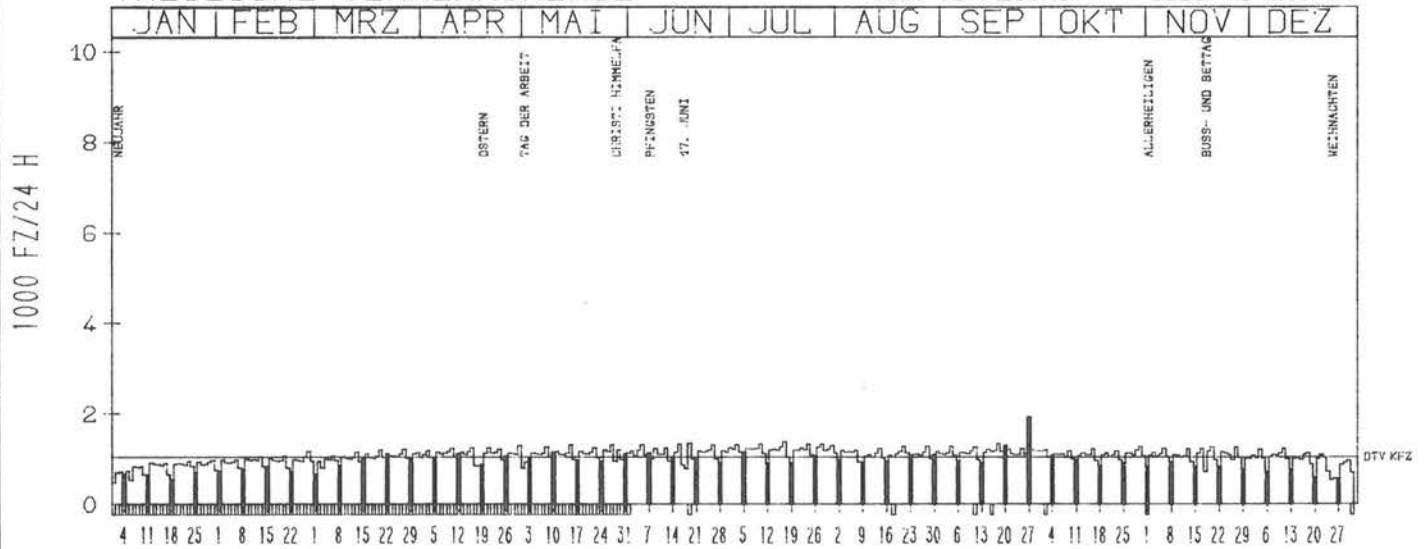
VERKEHRSMENGEN 15-19 UHR




RICHTUNG WEST

DTV KFZ 1061
 MAX WERKTAG 1359 FR 18. 9.
 MAX FER-WKTAG 1394 FR 17. 7.
 MAX SO+FEITAG 1936 SO 27. 9.

TAEGLICHE VERKEHRSMENGE



VERKEHRSMENGEN 15-19 UHR



JAHRESGANGLINIEN 1981

ZST: KÖEFERING

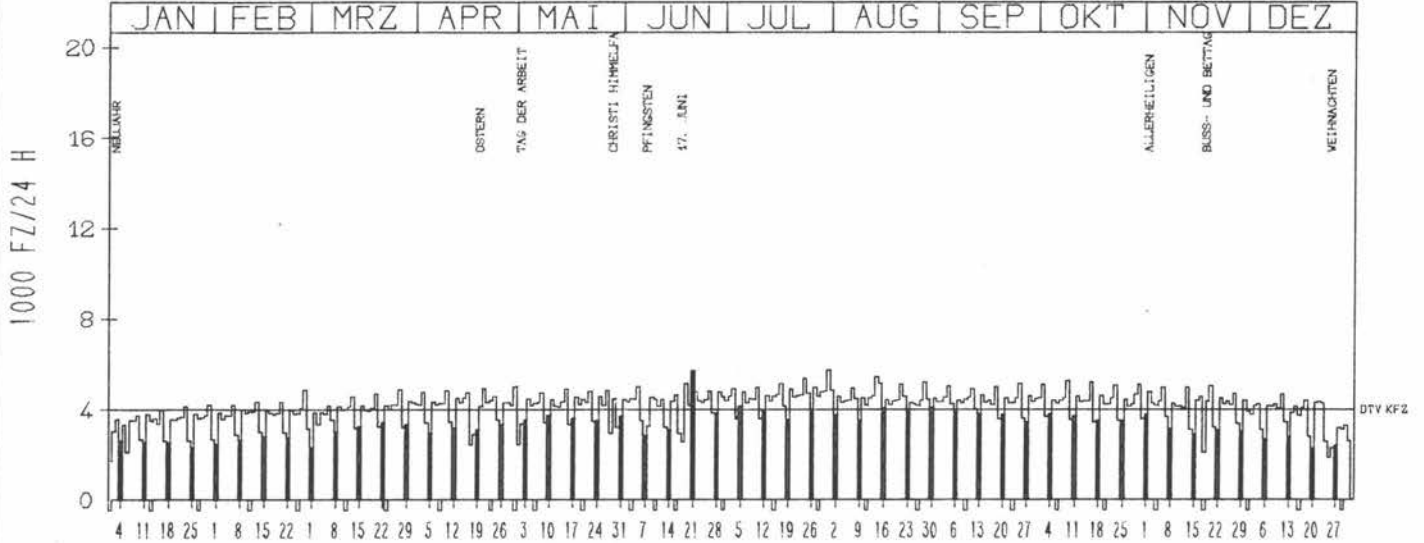
LAND: BAYERN
STRASSE: B 15
KM: 55.5
NETZKNOTEN:

NR.: 7039 4 844

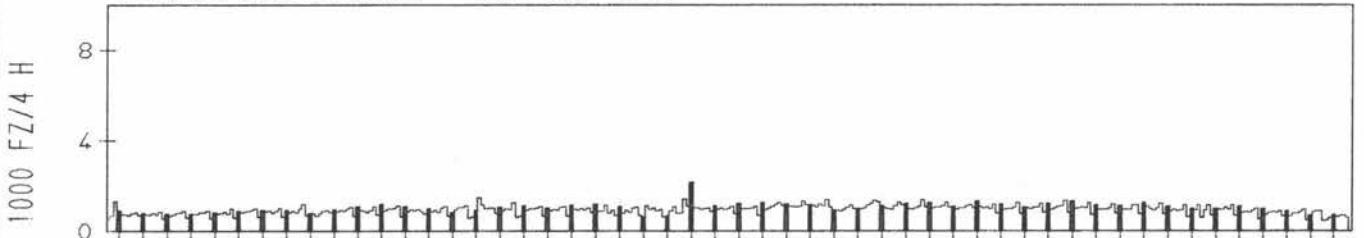
RICHTUNG SÜED

DTV KFZ 4008
MAX WERKTAG 5276 FR 9. 10.
MAX FER-WKTAG 5736 FR 31. 7.
MAX SO+FEITAG 5691 SO 21. 6.

TÄGLICHE VERKEHRSMENGE




VERKEHRSMENGEN 15-19 UHR



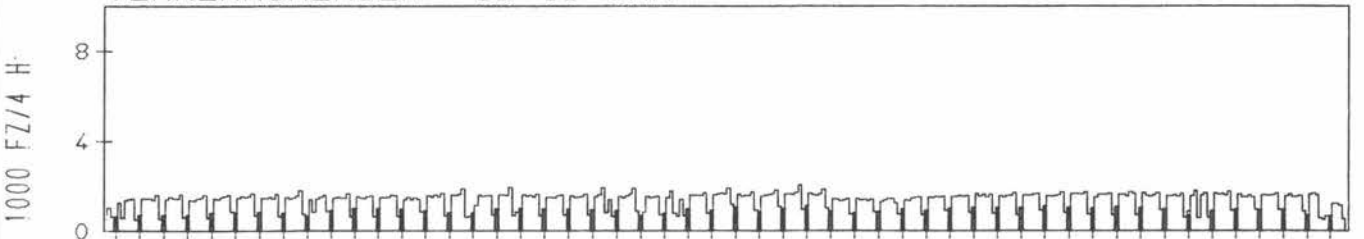
RICHTUNG NÖRD

DTV KFZ 3788
MAX WERKTAG 5109 FR 27. 11.
MAX FER-WKTAG 5711 FR 24. 7.
MAX SO+FEITAG 4382 SA 15. 8.

TÄGLICHE VERKEHRSMENGE



VERKEHRSMENGEN 15-19 UHR



JAHRESGANGLINIEN 1981

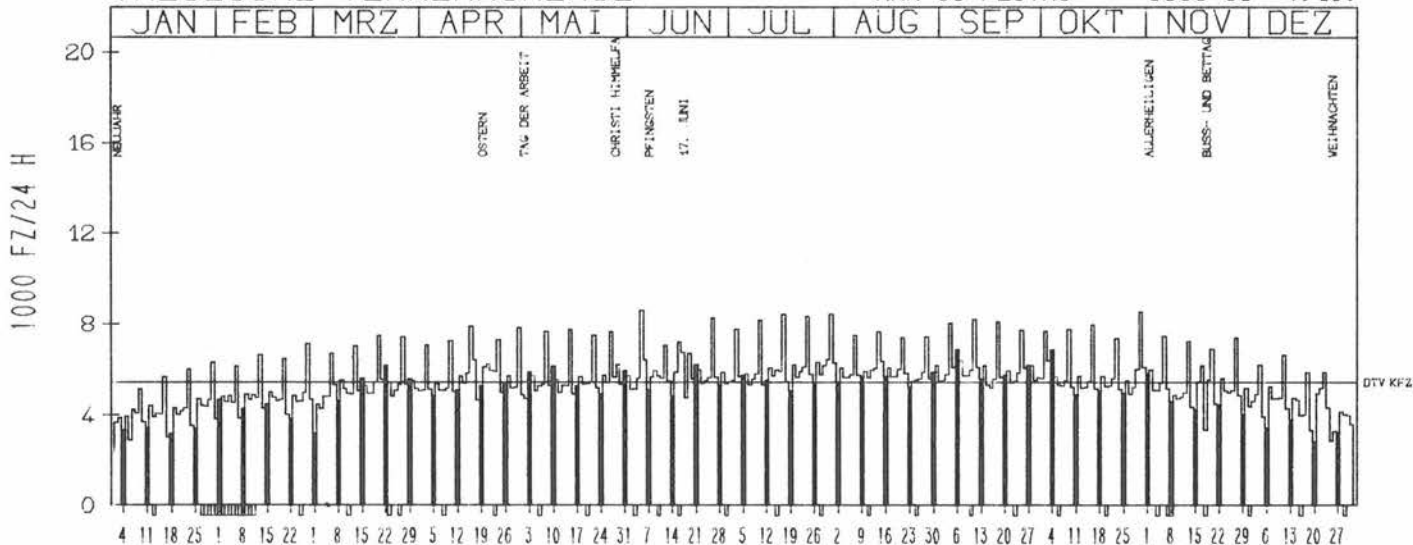
ZST: KELHEIM
 NR.: 7037 4 845

LAND: BAYERN
 STRASSE: B 16
 KM: 115.0
 NETZKNOTEN:

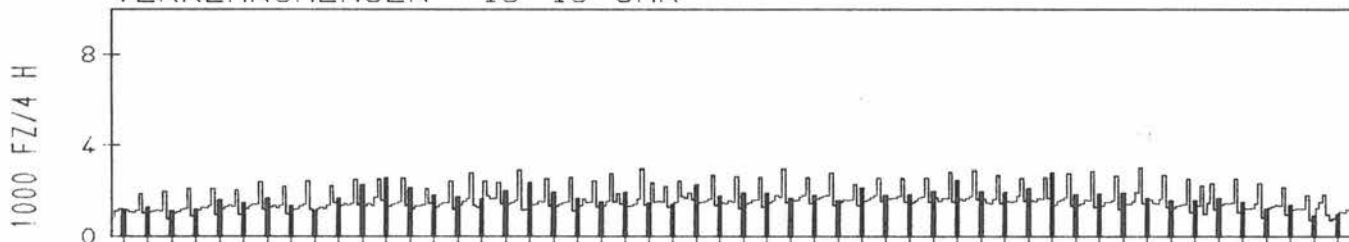
RICHTUNG WEST

DTV KFZ 5450
 MAX WERKTAG 8088 FR 18. 9.
 MAX FER-WKTAG 8603 FR 5. 6.
 MAX SO+FEITAG 8555 SO 4. 10.

TAEGLICHE VERKEHRSMENGE



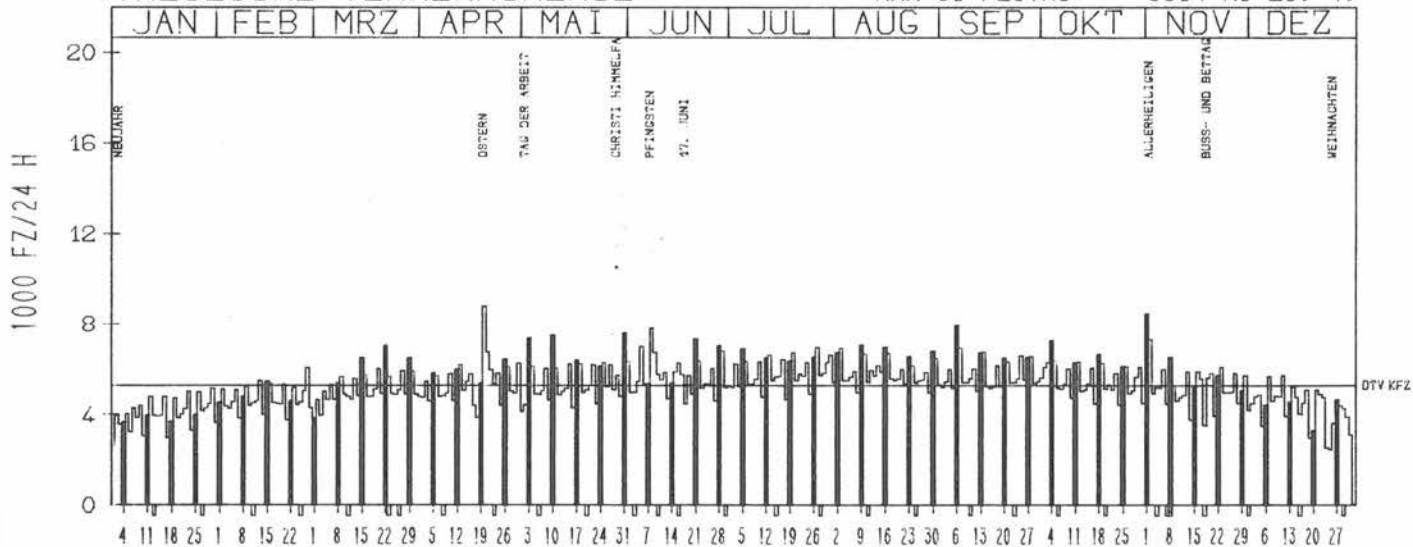
VERKEHRSMENGEN 15-19 UHR



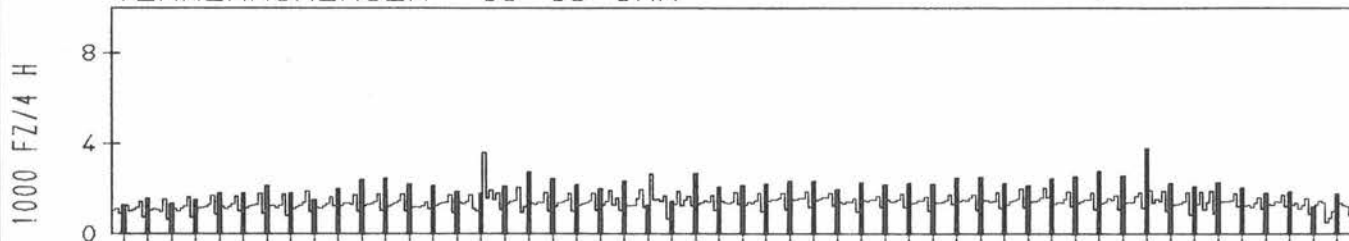
RICHTUNG OST

DTV KFZ 5327
 MAX WERKTAG 6623 FR 25. 9.
 MAX FER-WKTAG 7318 MO 2. 11.
 MAX SO+FEITAG 8804 MO 20. 4.

TAEGLICHE VERKEHRSMENGE



VERKEHRSMENGEN 15-19 UHR



JAHRESGANGLINIEN 1981

ZST: ABENSBERG

NR.: 7236 4 846

LAND: BAYERN
STRASSE: B 16
KM: 11.1
NETZKNOTEN:

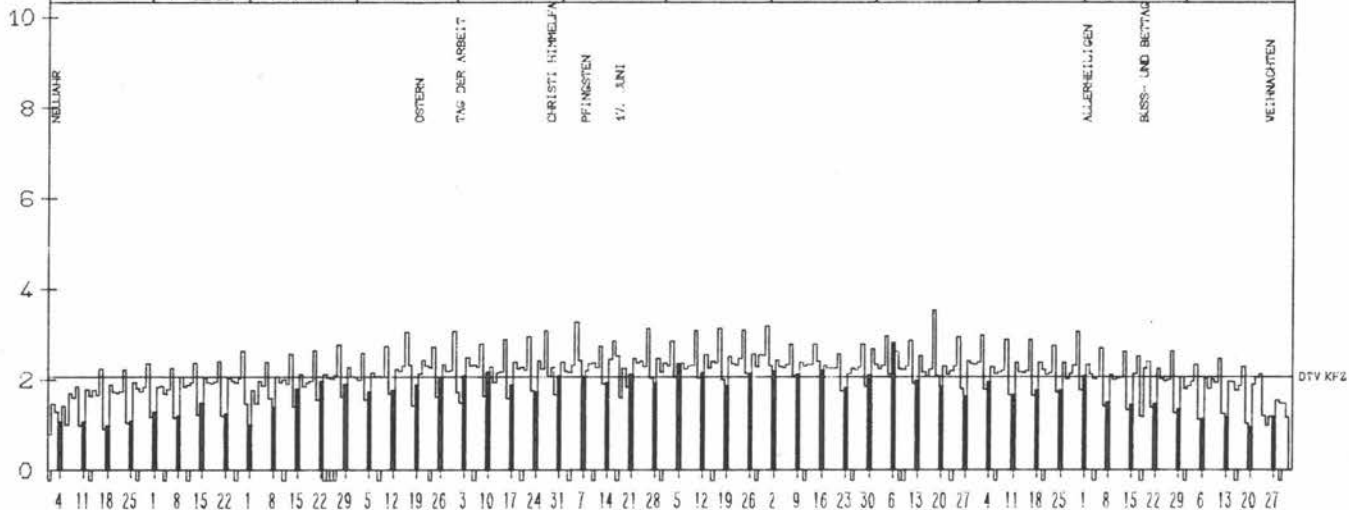
RICHTUNG WEST

DTV KFZ 2066
MAX WERKTAG 3527 FR 18. 9.
MAX FER-WKTAG 3264 FR 5. 6.
MAX SO+FEITAG 2821 SO 6. 9.

TAEGLICHE VERKEHRSMENGE

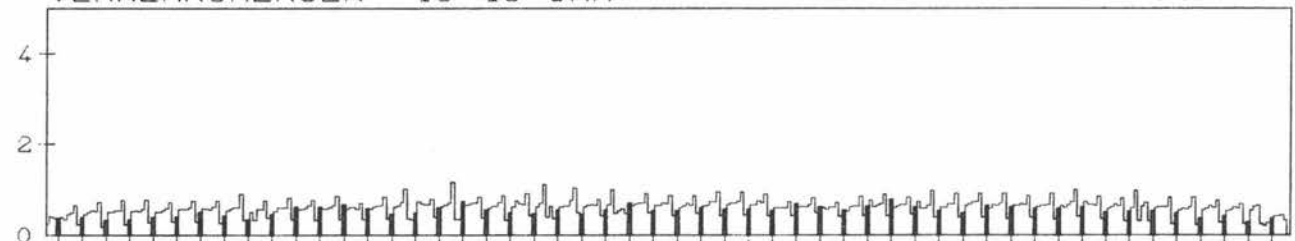
JAN | FEB | MRZ | APR | MAI | JUN | JUL | AUG | SEP | OKT | NOV | DEZ

1000 FZ/24 H



VERKEHRSMENGEN 15-19 UHR

1000 FZ/4 H



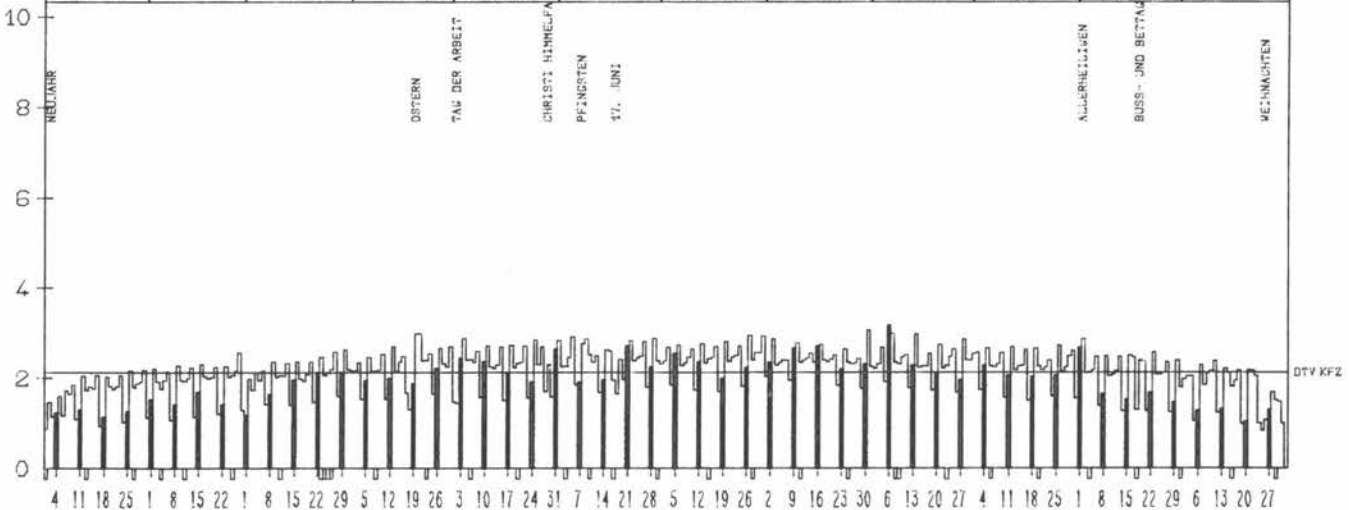
RICHTUNG OST

DTV KFZ 2136
MAX WERKTAG 2886 MO 4. 5.
MAX FER-WKTAG 3071 MO 31. 8.
MAX SO+FEITAG 3176 SO 6. 9.

TAEGLICHE VERKEHRSMENGE


JAN | FEB | MRZ | APR | MAI | JUN | JUL | AUG | SEP | OKT | NOV | DEZ

1000 FZ/24 H



VERKEHRSMENGEN 15-19 UHR

1000 FZ/4 H



JAHRESGANGLINIEN 1981

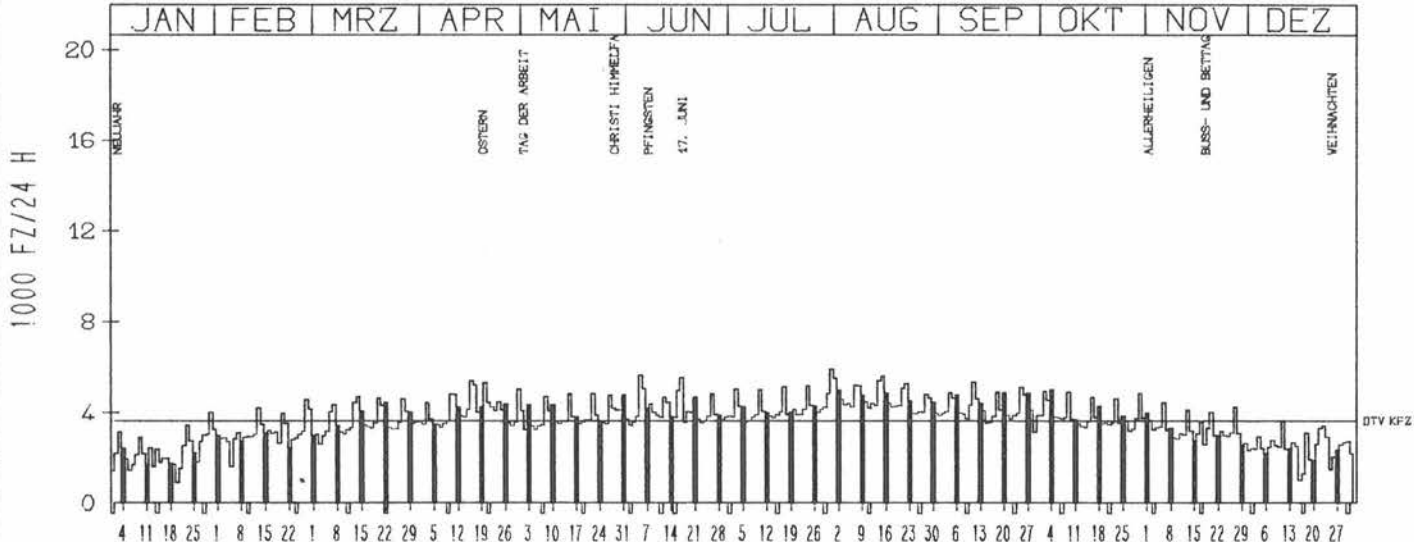
ZST: BUCHLÖE 2
 NR.: 7930 4 841

LAND: BAYERN
 STRASSE: B 18
 KM: 74.0
 NETZKNOTEN:

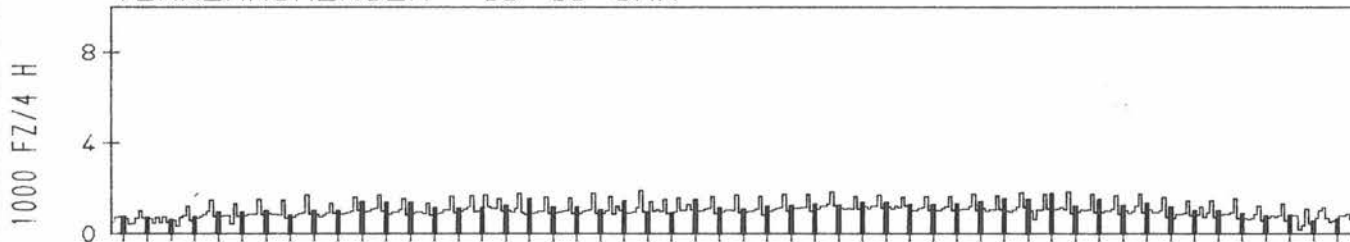
RICHTUNG OST

DTV KFZ 3645
 MAX WERKTAG 5096 FR 25. 9.
 MAX FER-WKTAG 5886 FR 31. 7.
 MAX SO+FEITAG 5604 SA 15. 8.

TAEGLICHE VERKEHRSMENGE



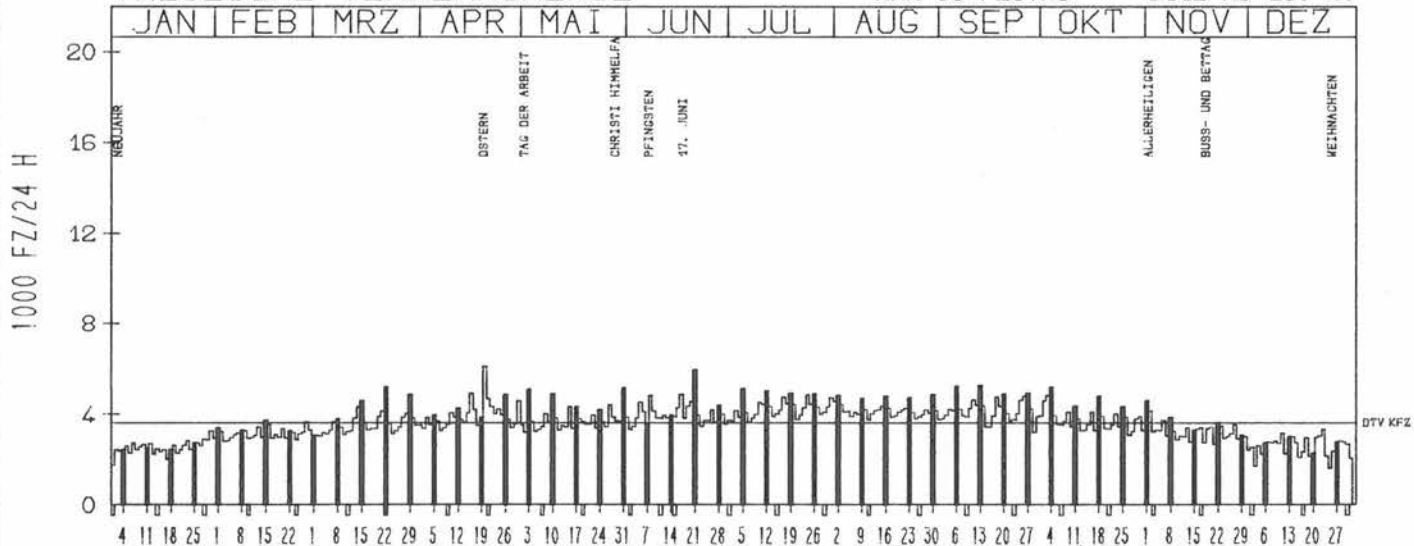
VERKEHRSMENGEN 15-19 UHR



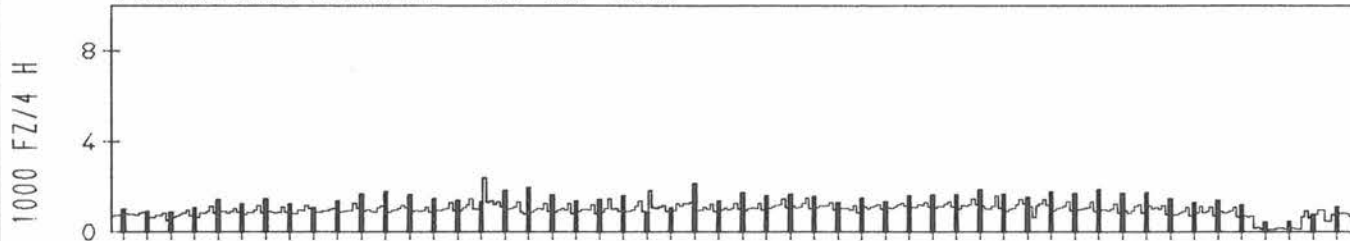
RICHTUNG WEST

DTV KFZ 3643
 MAX WERKTAG 4839 SA 3. 10.
 MAX FER-WKTAG 4949 DO 16. 4.
 MAX SO+FEITAG 6112 MO 20. 4.

TAEGLICHE VERKEHRSMENGE



VERKEHRSMENGEN 15-19 UHR



JAHRESGANGLINIEN 1981

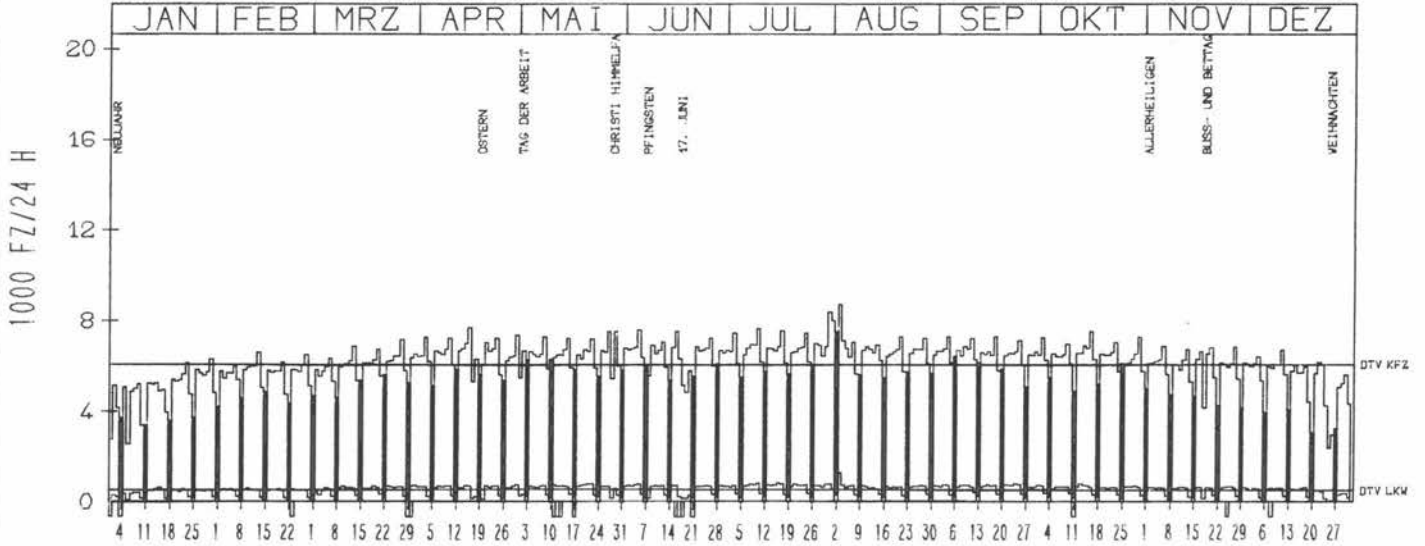
ZST: BAD MERGENTHEIM
 NR.: 6524 8 372 (1102)

LAND: BADEN-WUERTTEMBERG
 STRASSE: B 19
 KM:
 NETZKNOTEN: 6524 016
 6524 013

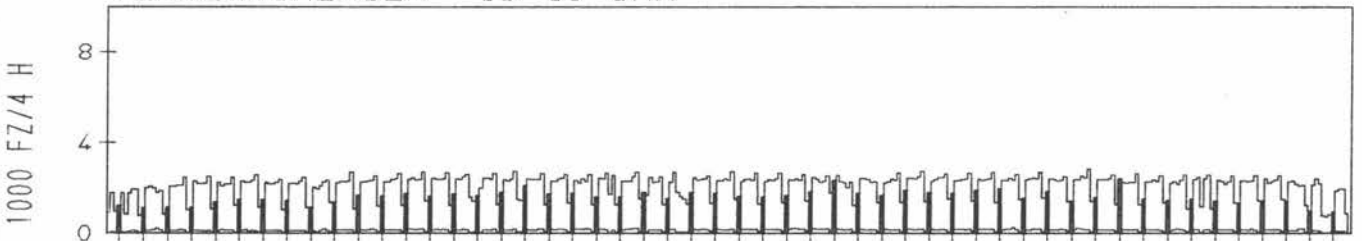
RICHTUNG NORD

DTV KFZ 6077
 DTV LKW 509 = 8.37 %
 MAX WERKTAG 7538 MI 27. 5.
 MAX FER-WKTAG 8719 MO 3. 8.
 MAX SO+FEITAG 7502 SO 2. 8.

TAEGLICHE VERKEHRSMENGE



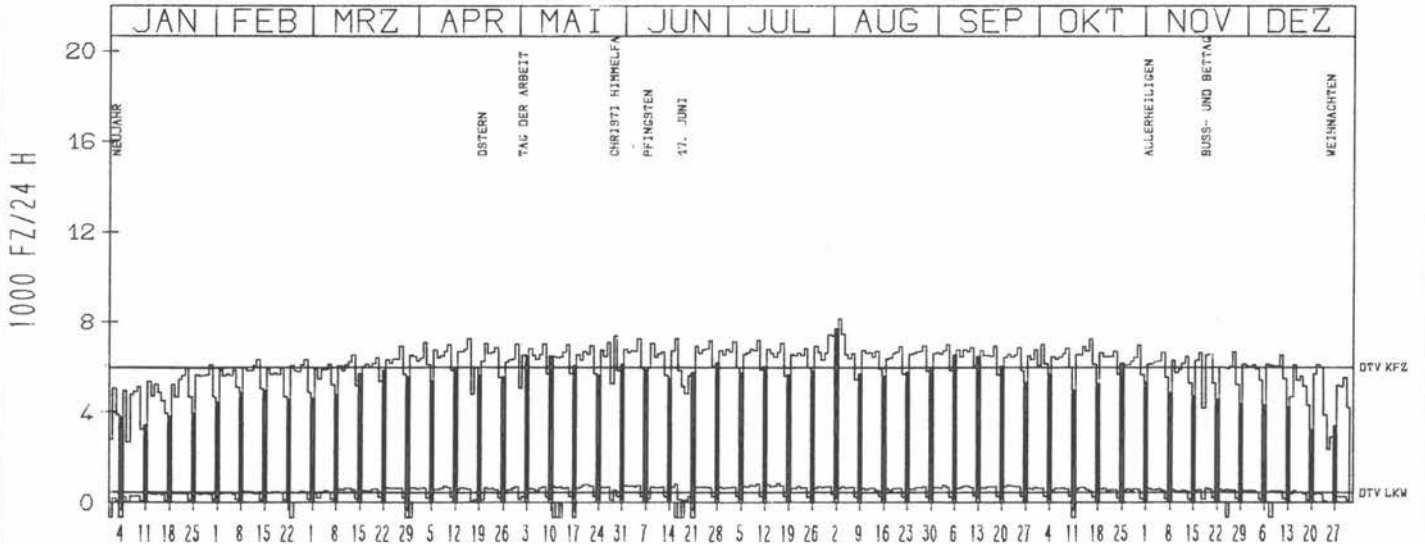
VERKEHRSMENGEN 15-19 UHR



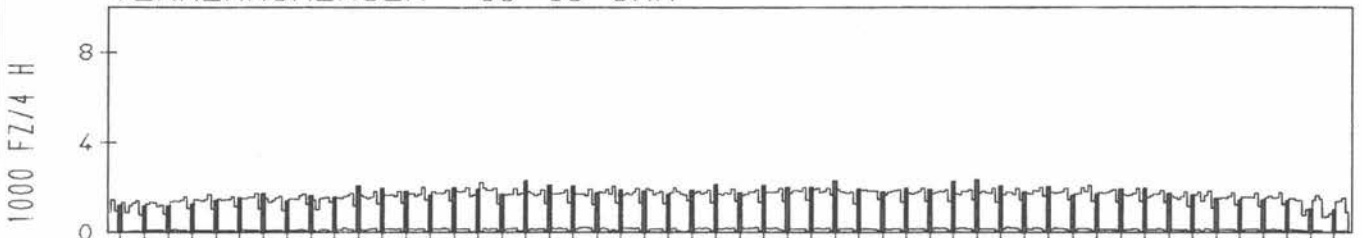
RICHTUNG SUED

DTV KFZ 6013
 DTV LKW 455 = 7.56 %
 MAX WERKTAG 7395 FR 29. 5.
 MAX FER-WKTAG 8181 MO 3. 8.
 MAX SO+FEITAG 7718 SO 2. 8.

TAEGLICHE VERKEHRSMENGE



VERKEHRSMENGEN 15-19 UHR



JAHRESGANGLINIEN 1981

ZST: HERZMANNS

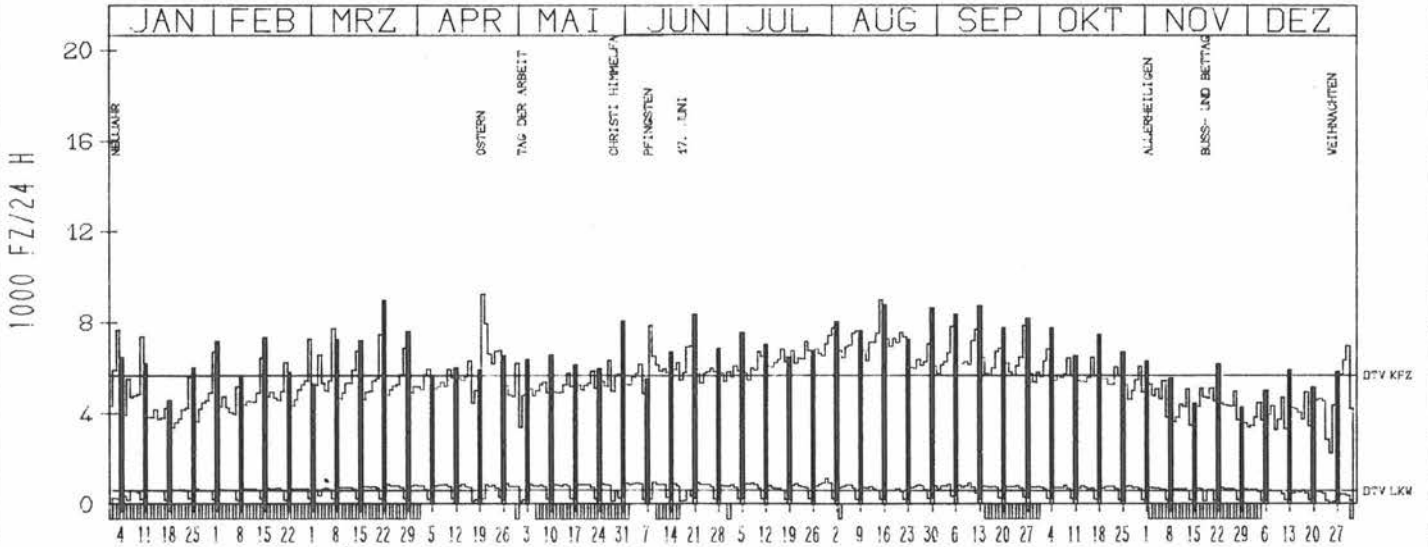
NR.: 8327 9 137

LAND: BAYERN
 STRASSE: B 19
 KM: 35.4
 NETZKNOTEN: 8327 007
 8327 005

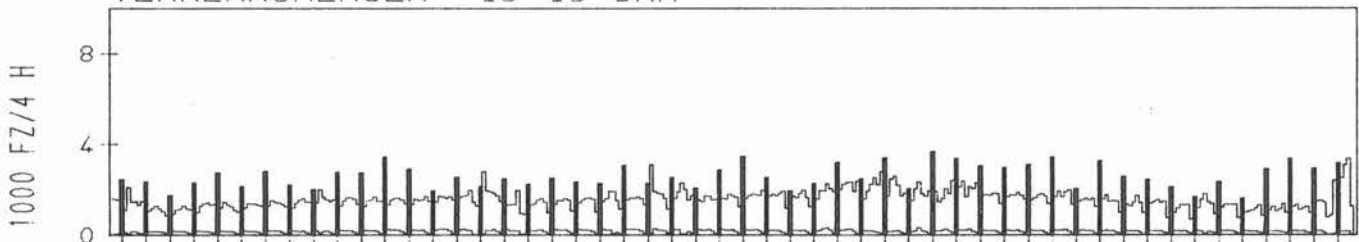
RICHTUNG NÖRD

DTV KFZ 5670
 DTV LKW 557 = 9.82 %
 MAX WERKTAG 6837 SA 3.10.
 MAX FER-WKTAG 7922 DI 21.4.
 MAX SO+FEITAG 9234 MO 20.4.

TÄGLICHE VERKEHRSMENGE



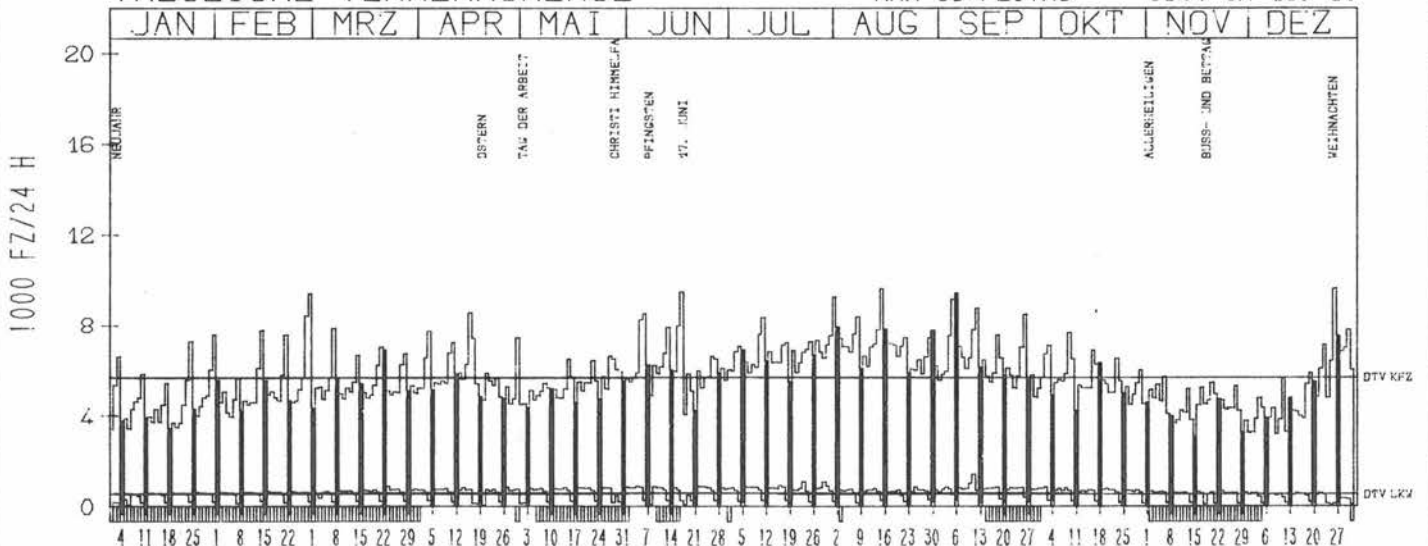
VERKEHRSMENGEN 15-19 UHR



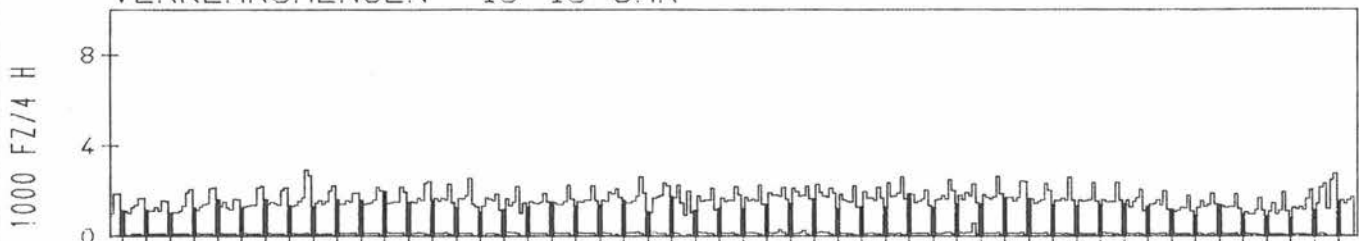
RICHTUNG SÜED

DTV KFZ 5718
 DTV LKW 544 = 9.50 %
 MAX WERKTAG 7753 SA 4.4.
 MAX FER-WKTAG 9276 SA 1.8.
 MAX SO+FEITAG 9644 SA 15.8.

TÄGLICHE VERKEHRSMENGE



VERKEHRSMENGEN 15-19 UHR



JAHRESGANGLINIEN 1981

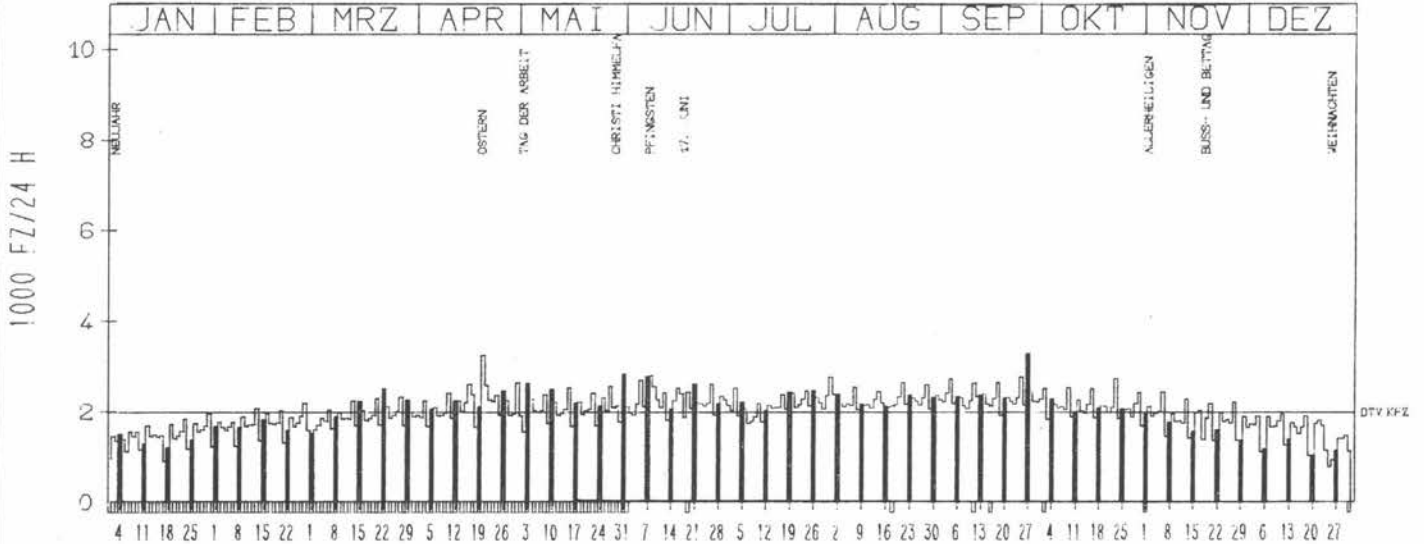
ZST: FEUCHTWANGEN NÖRD
NR.: 6827 9 564

LAND: BAYERN
STRASSE: B 25
KM: 73.2
NETZKNOTEN: 6827 204
6827 019

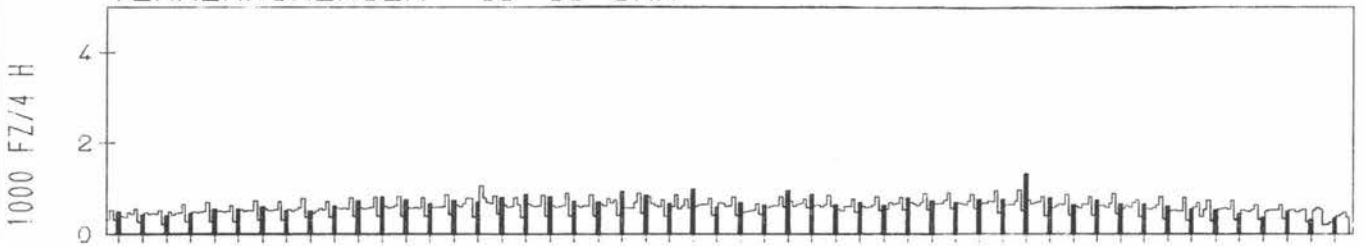
RICHTUNG NÖRD

DTV KFZ 1980
MAX WERKTAG 2743 FR 25. 9.
MAX FER-WKTAG 2743 FR 31. 7.
MAX SO+FEITAG 3274 SO 27. 9.

TAEGLICHE VERKEHRSMENGE



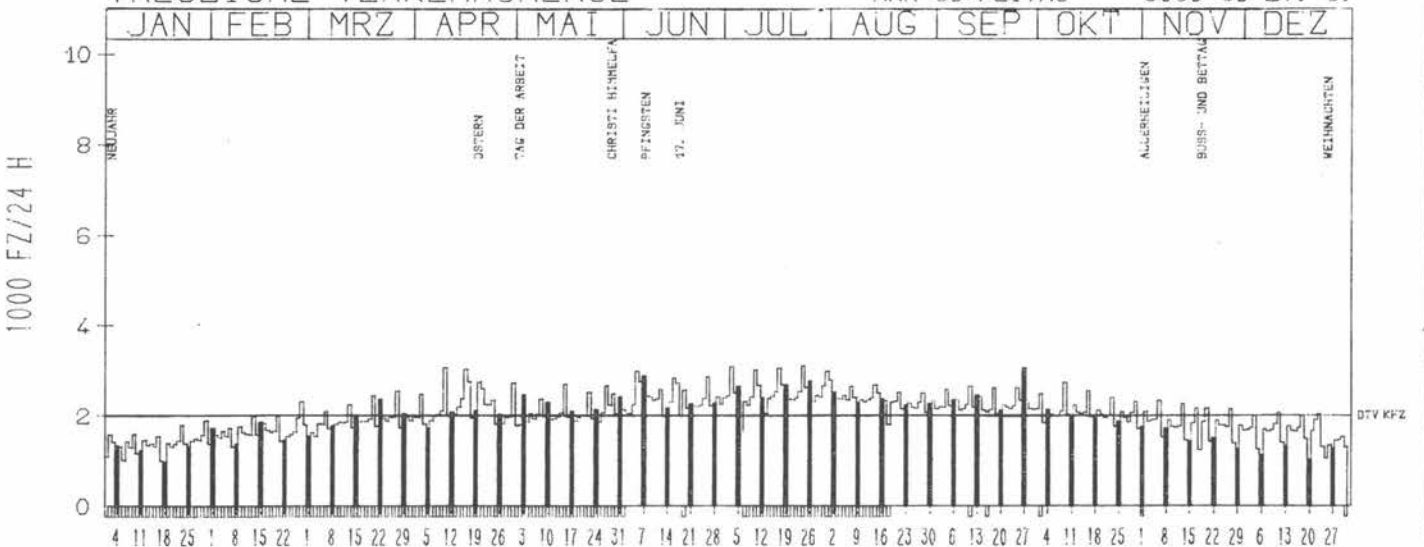
VERKEHRSMENGEN 15-19 UHR



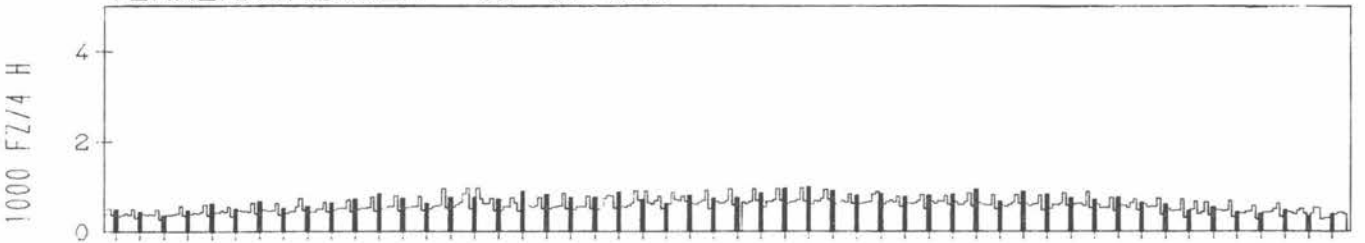
RICHTUNG SUED

DTV KFZ 2030
MAX WERKTAG 2738 FR 9. 10.
MAX FER-WKTAG 3081 FR 3. 7.
MAX SO+FEITAG 3050 SO 27. 9.

TAEGLICHE VERKEHRSMENGE



VERKEHRSMENGEN 15-19 UHR



JAHRESGANGLINIEN 1981

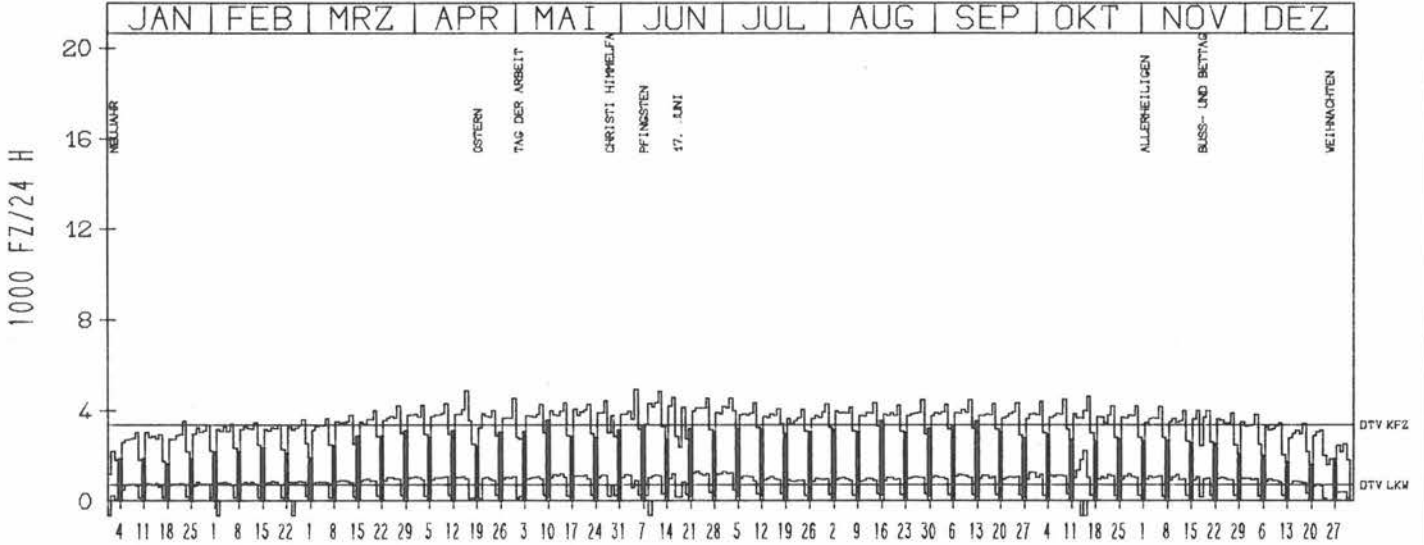
ZST: HÖHENEICHE
 NR.: 4825 6 105 (0105)

LAND: HESSEN
 STRASSE: B 27
 KM:
 NETZKNOTEN: 4825 031
 4825 047

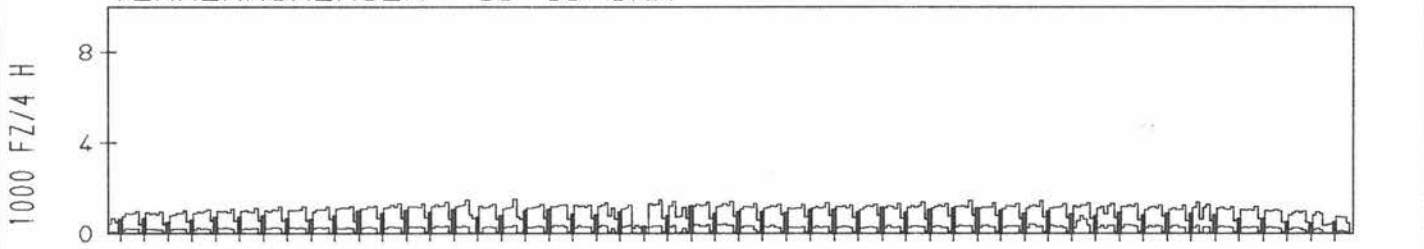
RICHTUNG NÖRD

DTV KFZ 3373
 DTV LKW 717 = 21.25 %
 MAX WERKTAG 4949 FR 5. 6.
 MAX FER-WKTAG 4876 DO 16. 4.
 MAX SO+FEITAG 3584 SO 10. 5.

TÄGLICHE VERKEHRSMENGE



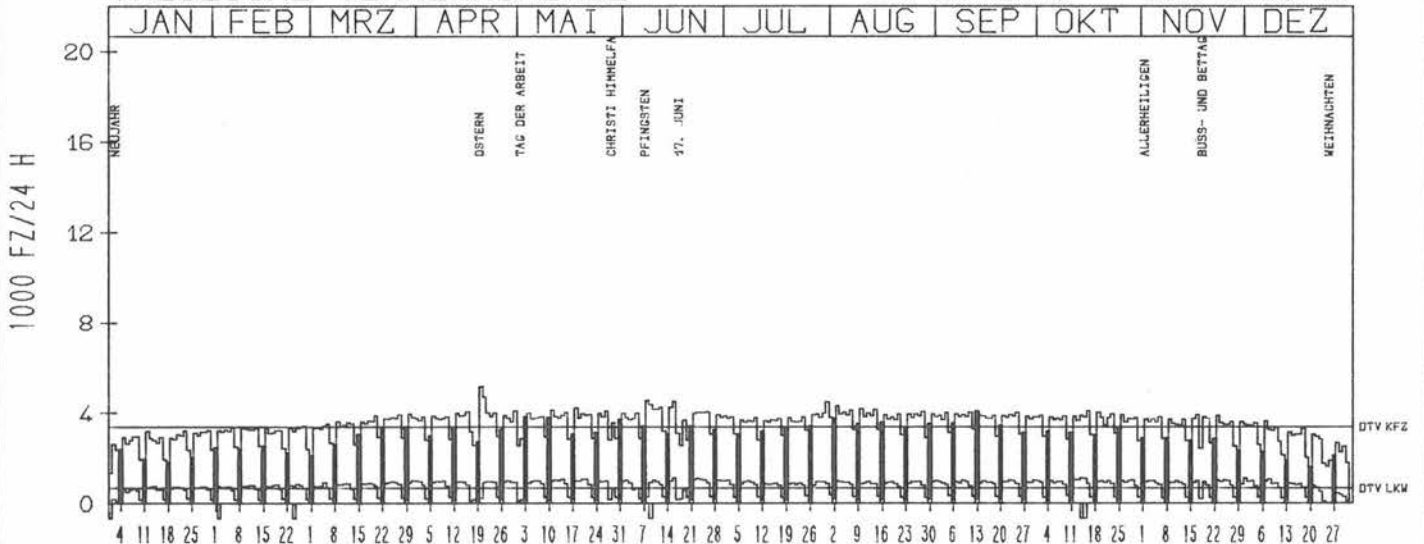
VERKEHRSMENGEN 15-19 UHR



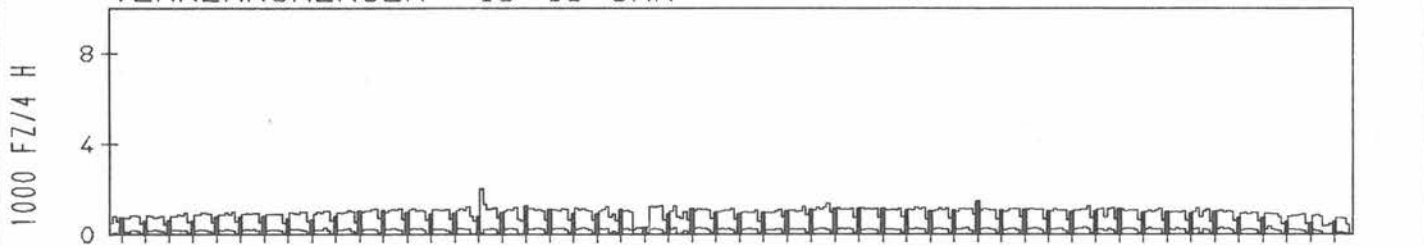
RICHTUNG SÜED

DTV KFZ 3419
 DTV LKW 669 = 19.58 %
 MAX WERKTAG 4542 DI 16. 6.
 MAX FER-WKTAG 4721 DI 21. 4.
 MAX SO+FEITAG 5191 MO 20. 4.

TÄGLICHE VERKEHRSMENGE



VERKEHRSMENGEN 15-19 UHR



JAHRESGANGLINIEN 1981

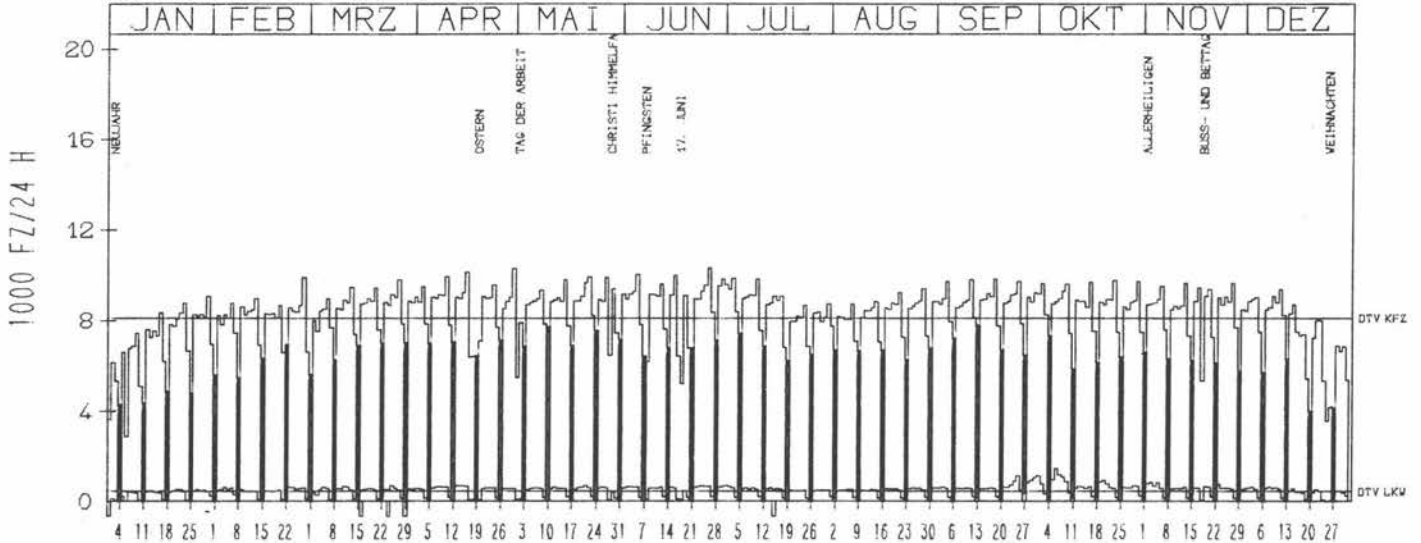
ZST: NECKARSULM 2
 NR.: 6821 8 382 (1102)

LAND: BADEN-WUERTTEMBERG
 STRASSE: B 27
 KM:
 NETZKNOTEN: 6721 009
 6821 041

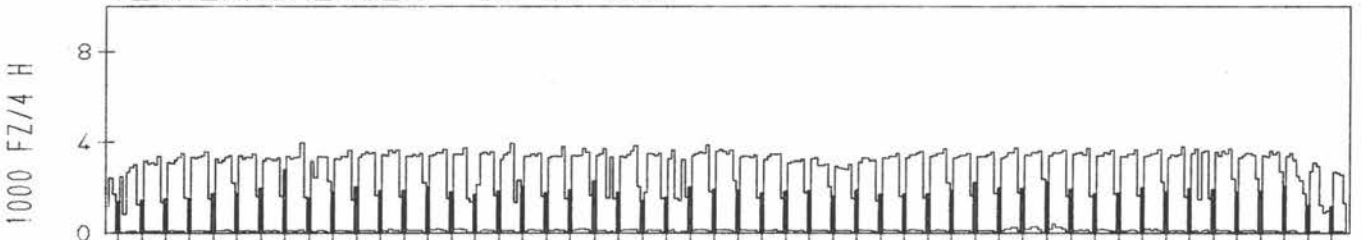
RICHTUNG NÖRD

DTV KFZ 8085
 DTV LKW 438 = 5.42 %
 MAX WERKTAG 10283 DO 30. 4.
 MAX FER-WKTAG 10331 FR 26. 6.
 MAX SO+FEITAG 7754 SO 13. 9.

TAEGLICHE VERKEHRSMENGE



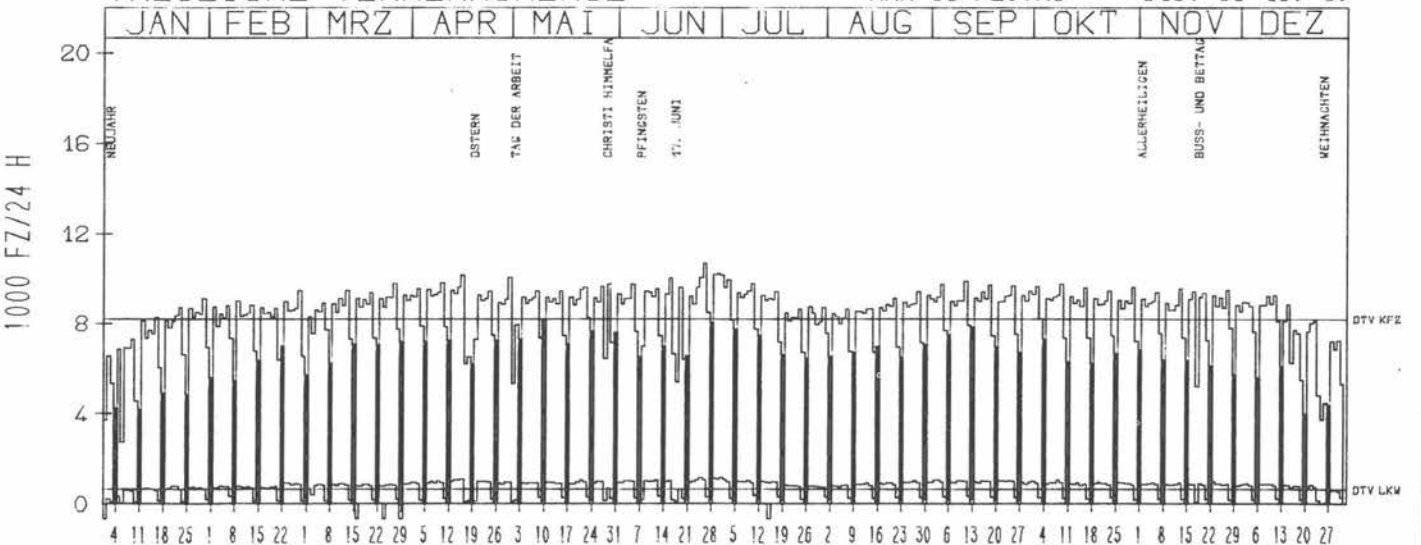
VERKEHRSMENGEN 15-19 UHR



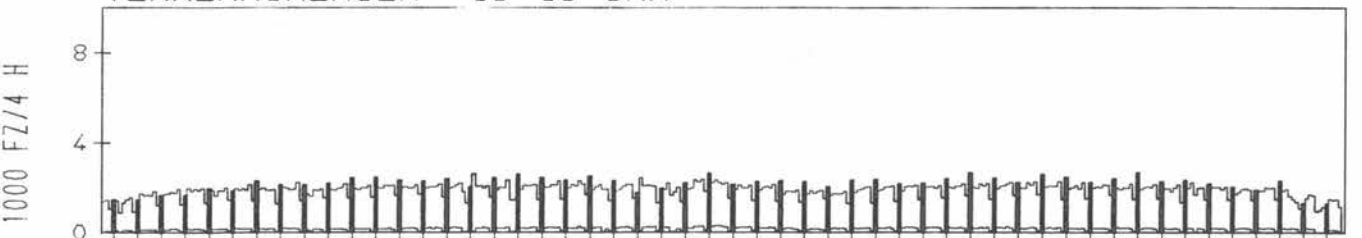
RICHTUNG SÜED

DTV KFZ 8199
 DTV LKW 659 = 8.04 %
 MAX WERKTAG 10063 DO 30. 4.
 MAX FER-WKTAG 10699 FR 26. 6.
 MAX SO+FEITAG 8187 SO 10. 5.

TAEGLICHE VERKEHRSMENGE



VERKEHRSMENGEN 15-19 UHR



JAHRESGANGLINIEN 1981

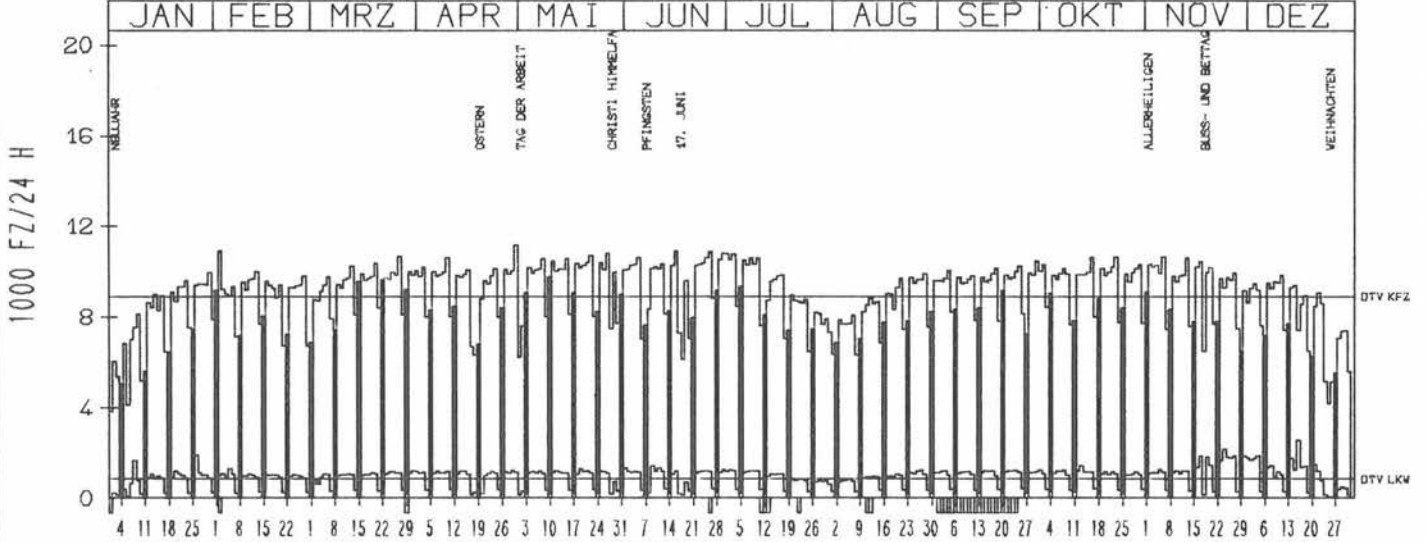
ZST: TUEBINGEN SUED
NR.: 7520 8 601 (1101)

LAND: BADEN-WUERTTEMBERG
STRASSE: B 27
KM:
NETZKNOTEN: 7520 025
7520 018

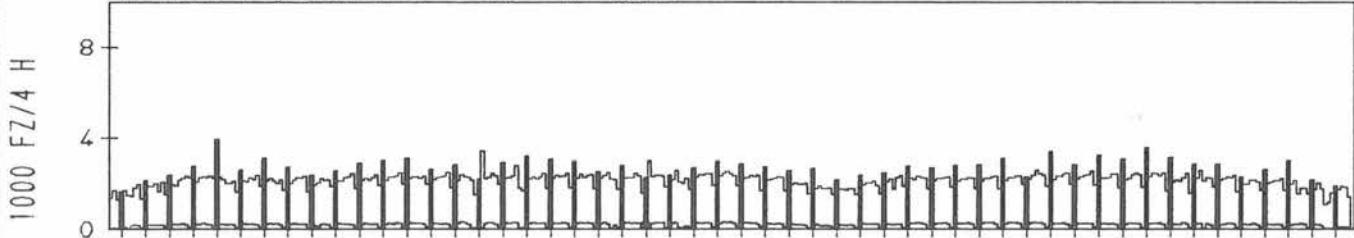
RICHTUNG NORD

DTV KFZ 8914
DTV LKW 831 = 9.32 %
MAX WERKTAG 11155 DO 30. 4.
MAX FER-WKTAG 10794 DI 30. 6.
MAX SO+FEITAG 9753 SO 10. 5.

TAEGLICHE VERKEHRSMENGE



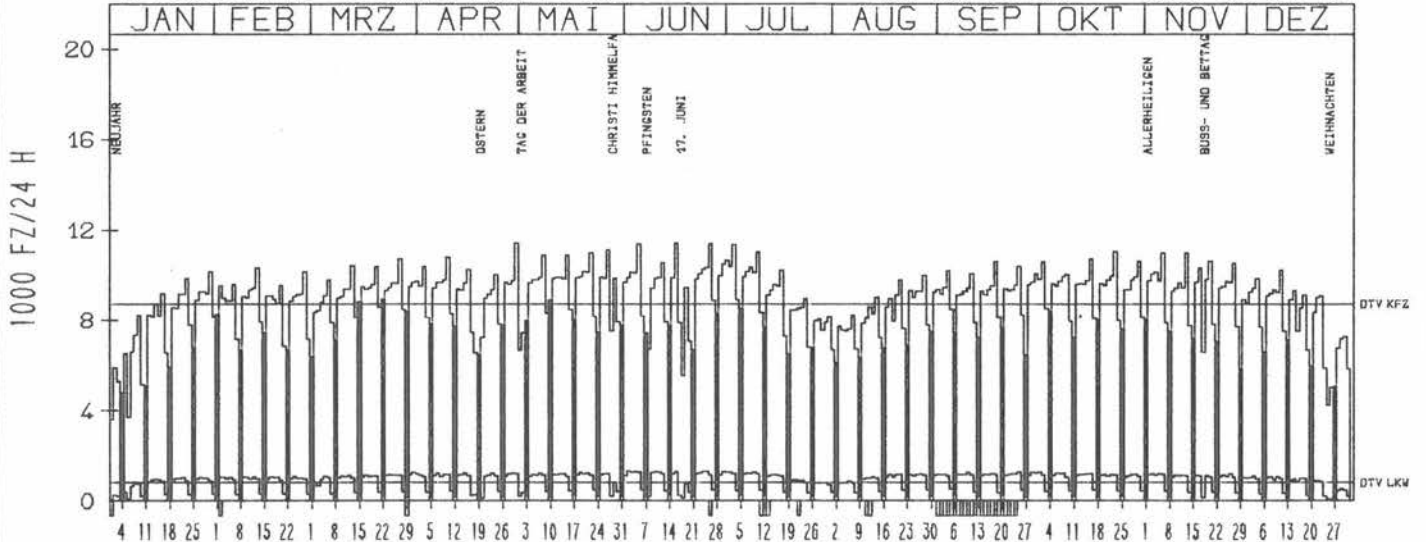
VERKEHRSMENGEN 15-19 UHR



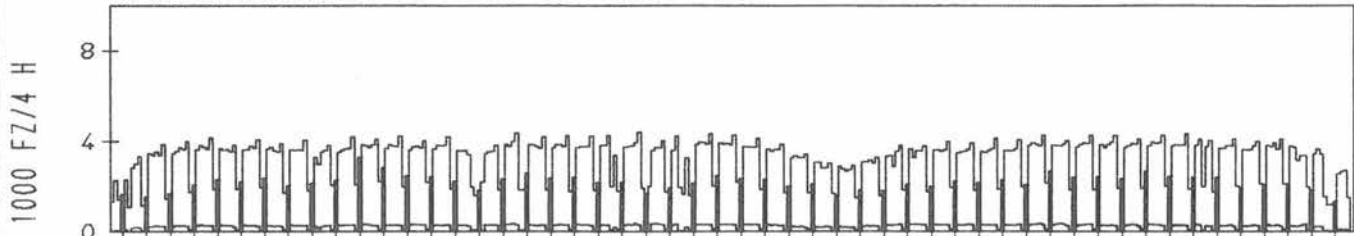
RICHTUNG SUED

DTV KFZ 8747
DTV LKW 824 = 9.42 %
MAX WERKTAG 11427 DO 30. 4.
MAX FER-WKTAG 11414 FR 5. 6.
MAX SO+FEITAG 8955 SO 22. 3.

TAEGLICHE VERKEHRSMENGE



VERKEHRSMENGEN 15-19 UHR



JAHRESGANGLINIEN 1981

ZST: RÖTTWEIL

LAND: BADEN-WUERTTEMBERG

STRASSE: B 27

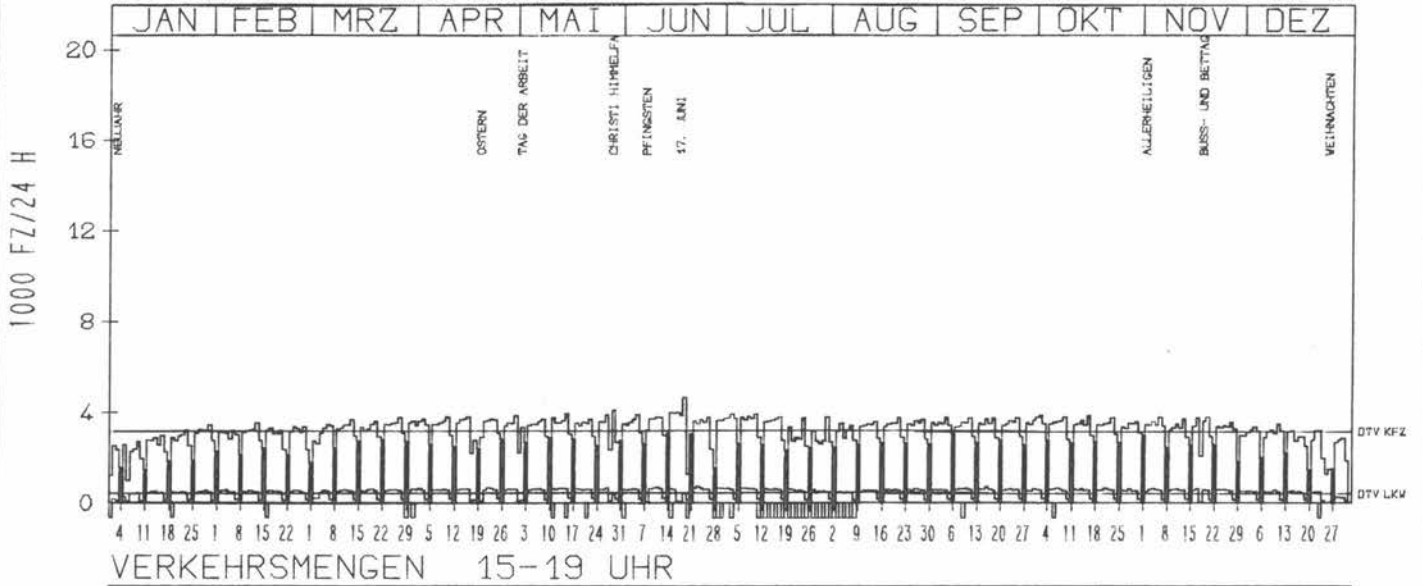
NR.: 7817 8 712 (1102)

KM:
NETZKNOTEN: 7817 012
7817 031

RICHTUNG NÖRD

DTV KFZ 3158
DTV LKW 411 = 13.01 %
MAX WERKTAG 4105 FR 29. 5.
MAX FER-WKTAG 4662 FR 19. 6.
MAX SO+FEITAG 4008 MI 17. 6.

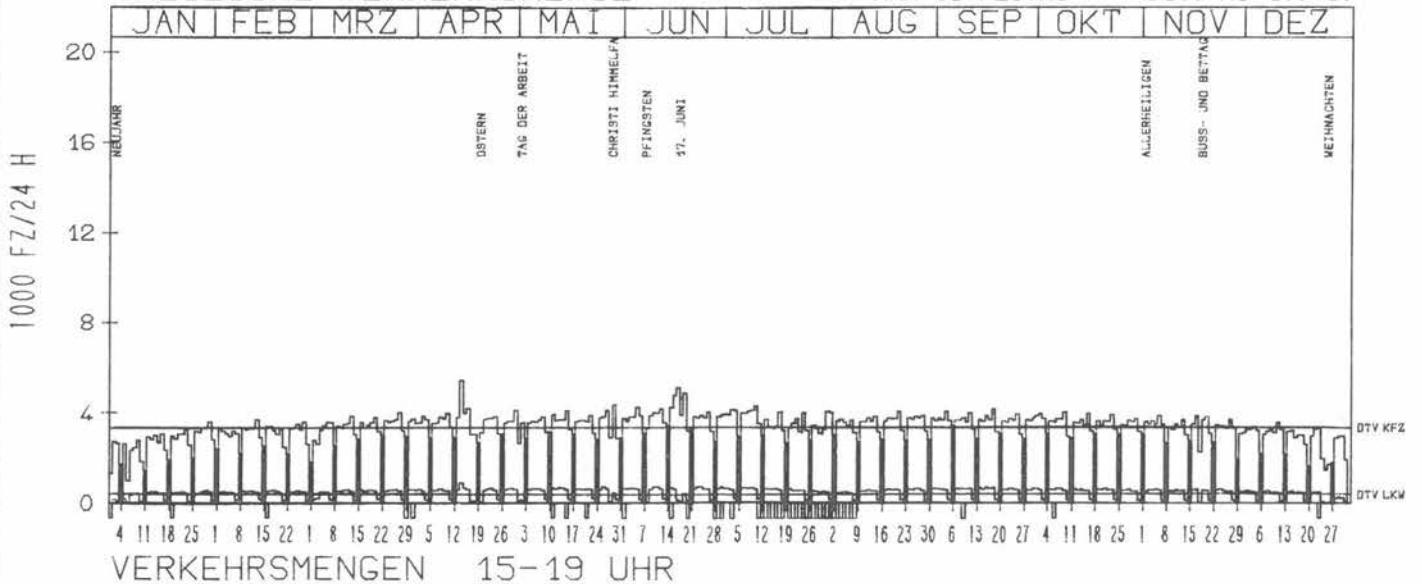
TAEGLICHE VERKEHRSMENGE



RICHTUNG SÜED

DTV KFZ 3377
DTV LKW 430 = 12.74 %
MAX WERKTAG 4805 DI 16. 6.
MAX FER-WKTAG 5461 DI 14. 4.
MAX SO+FEITAG 5147 MI 17. 6.

TAEGLICHE VERKEHRSMENGE



JAHRESGANGLINIEN 1981

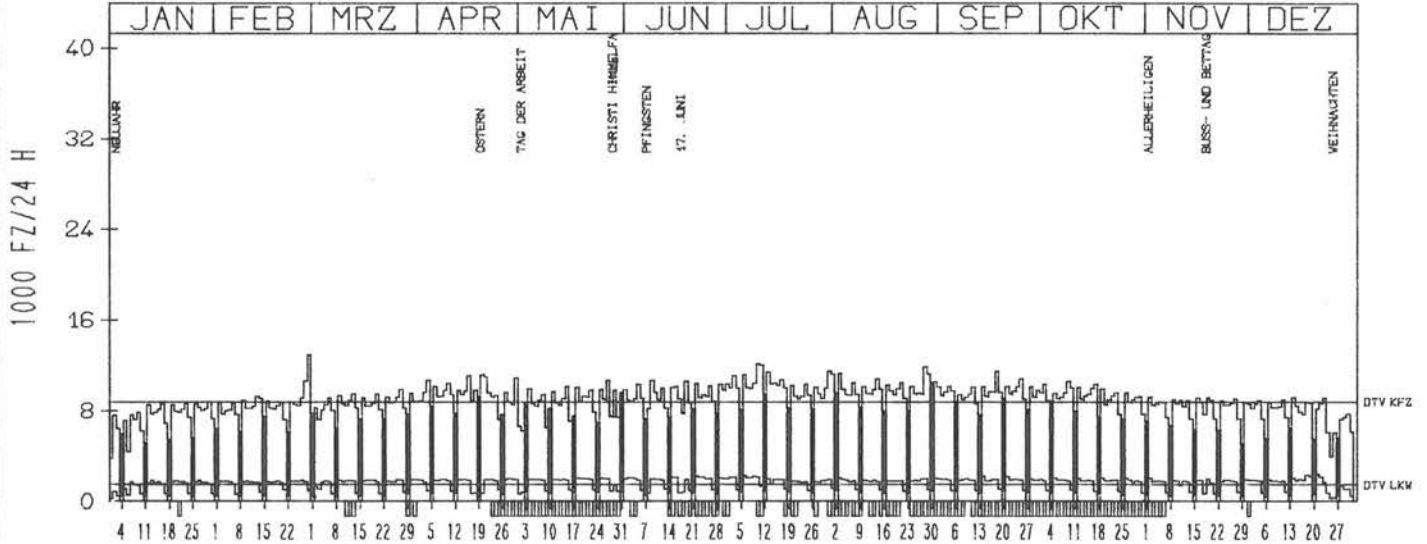
ZST: KEHL
NR.: 7413 8 530 (1100)

LAND: BADEN-WUERTTEMBERG
STRASSE: B 28
KM:
NETZKNOTEN: 7413 013
7412 005

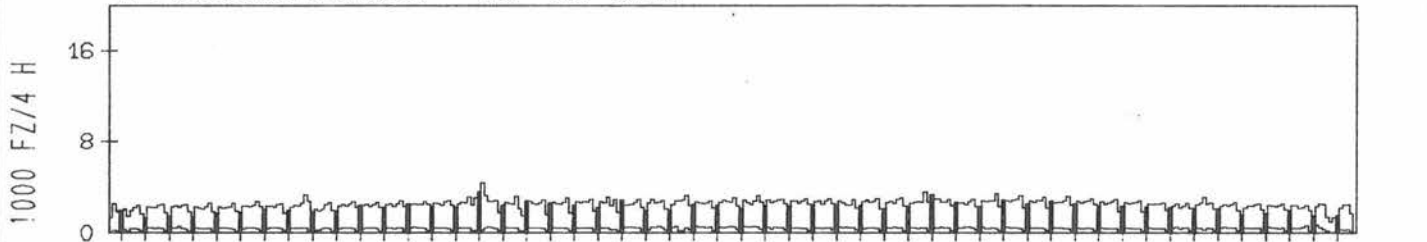
RICHTUNG OST

DTV KFZ 8818
DTV LKW 1505 = 17.07 %
MAX WERKTAG 12902 SA 28. 2.
MAX FER-WKTAG 11375 MO 13. 7.
MAX SO+FEITAG 11145 MO 20. 4.

TAEGLICHE VERKEHRSMENGE



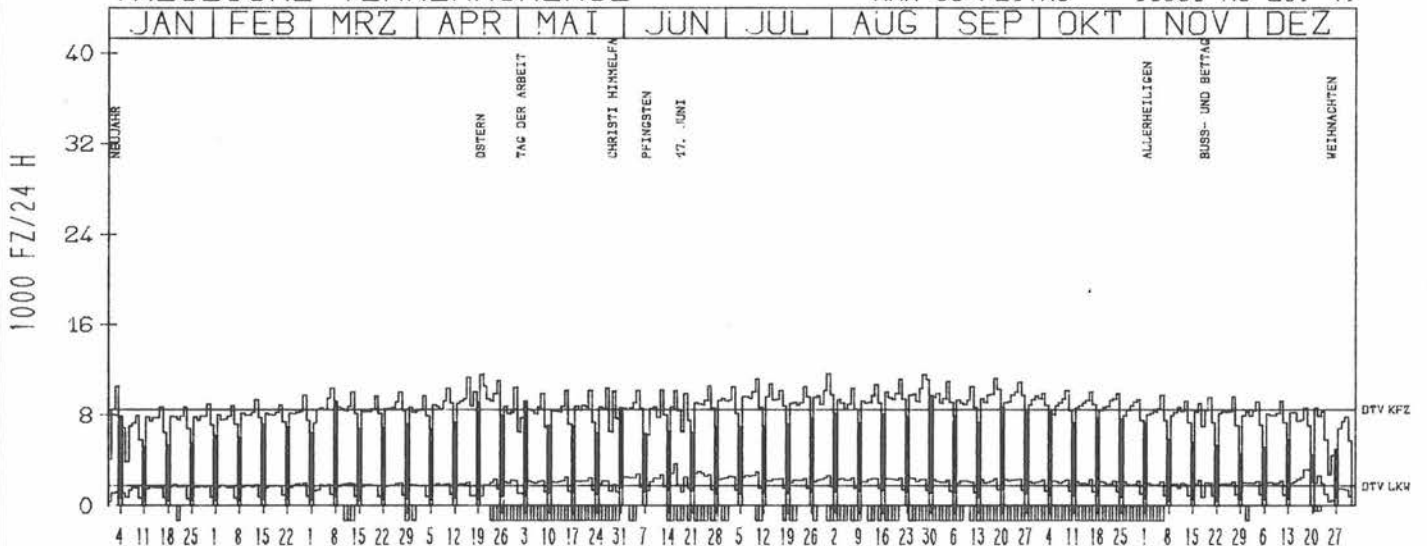
VERKEHRSMENGEN 15-19 UHR



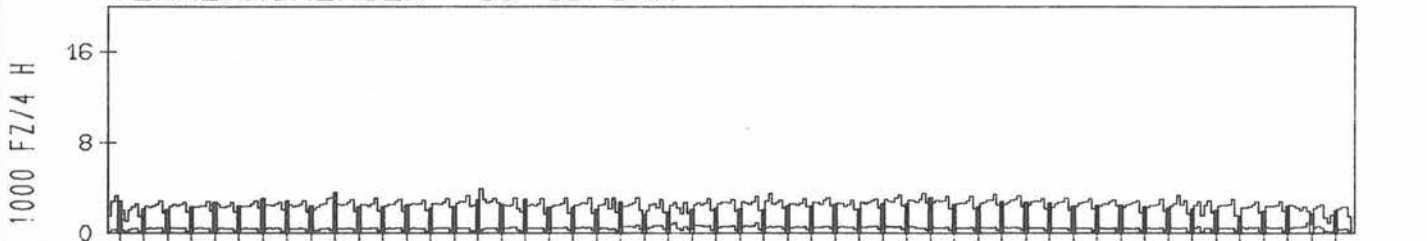
RICHTUNG WEST

DTV KFZ 8529
DTV LKW 1766 = 20.70 %
MAX WERKTAG 10418 SA 7. 3.
MAX FER-WKTAG 11371 DO 16. 4.
MAX SO+FEITAG 11590 MO 20. 4.

TAEGLICHE VERKEHRSMENGE



VERKEHRSMENGEN 15-19 UHR



JAHRESGANGLINIEN 1981

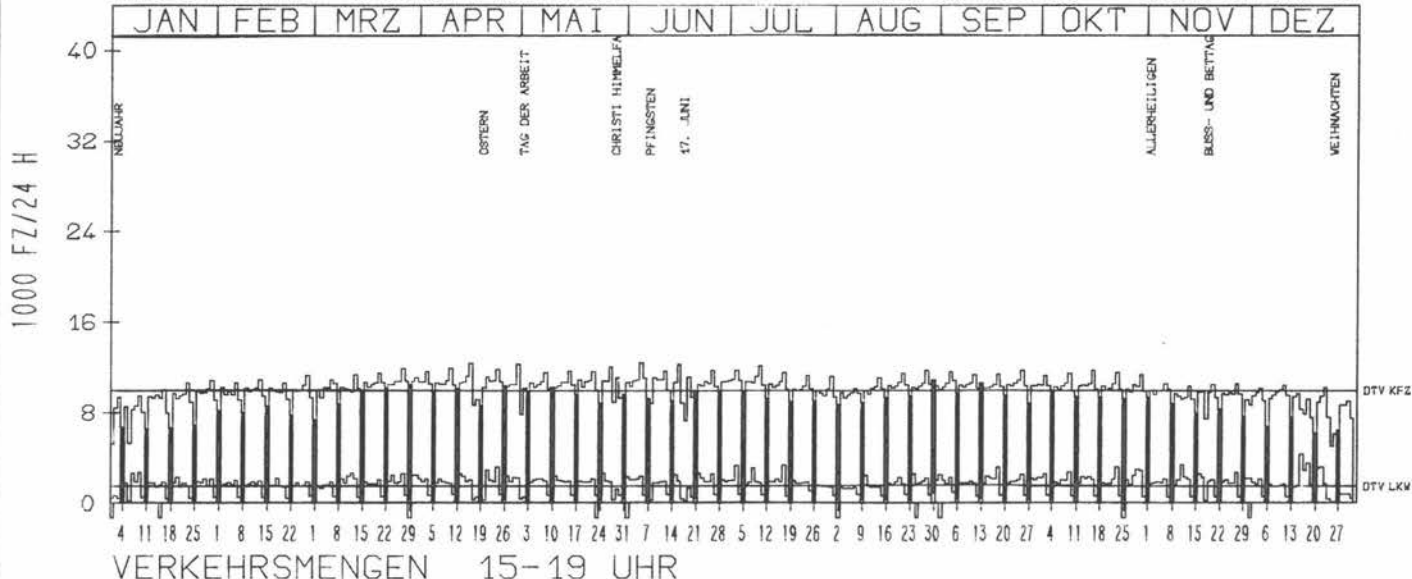
ZST: AALEN
 NR.: 7126 8 467 (1107)

LAND: BADEN-WUERTTEMBERG
 STRASSE: B 29
 KM:
 NETZKNOTEN: 7126 054
 7126 014

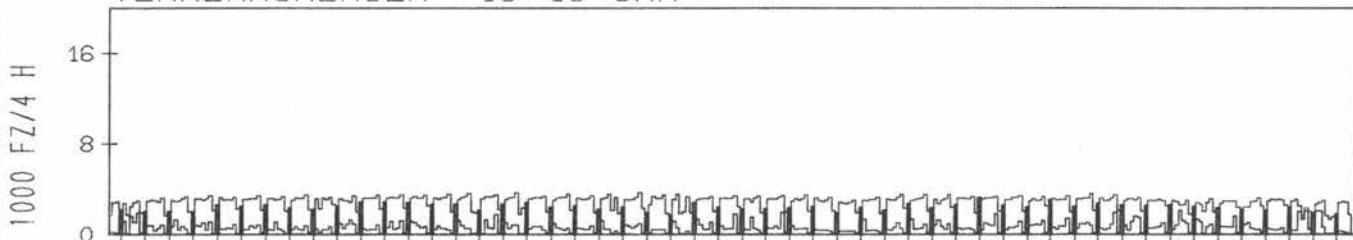
RICHTUNG NÖRD

DTV KFZ 9943
 DTV LKW 1489 = 14.98 %
 MAX WERKTAG 12294 DO 30. 4.
 MAX FER-WKTAG 12391 FR 5. 6.
 MAX SO+FEITAG 10880 SO 30. 8.

TAEGLICHE VERKEHRSMENGE



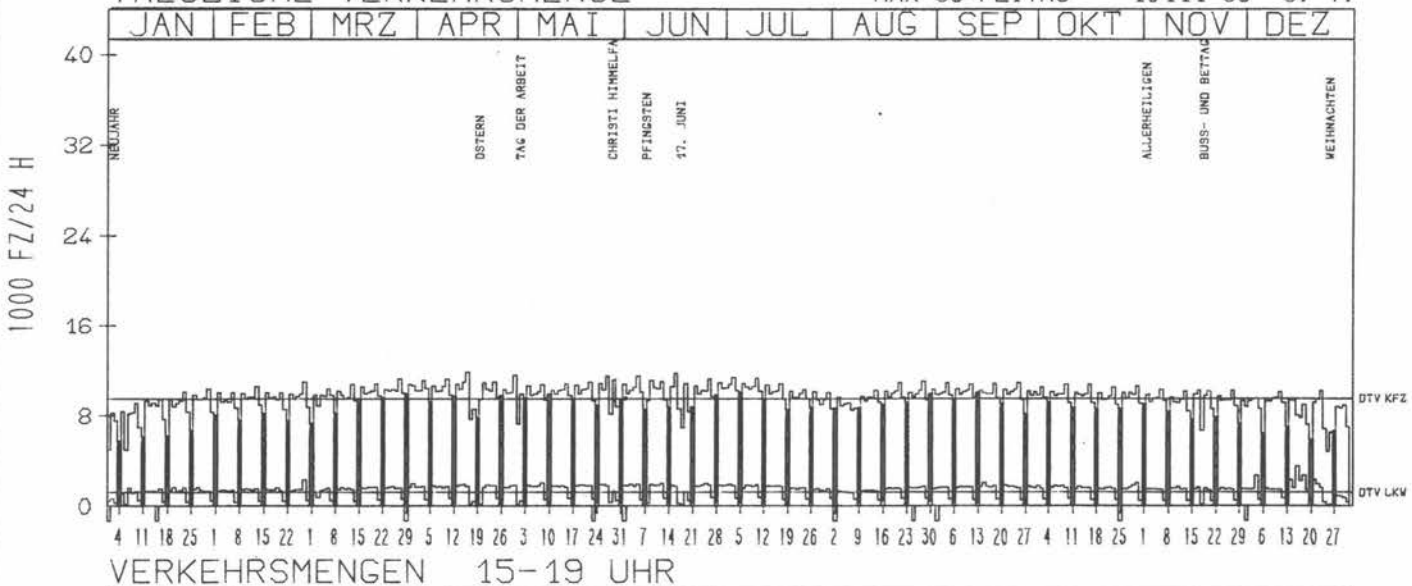
VERKEHRSMENGEN 15-19 UHR



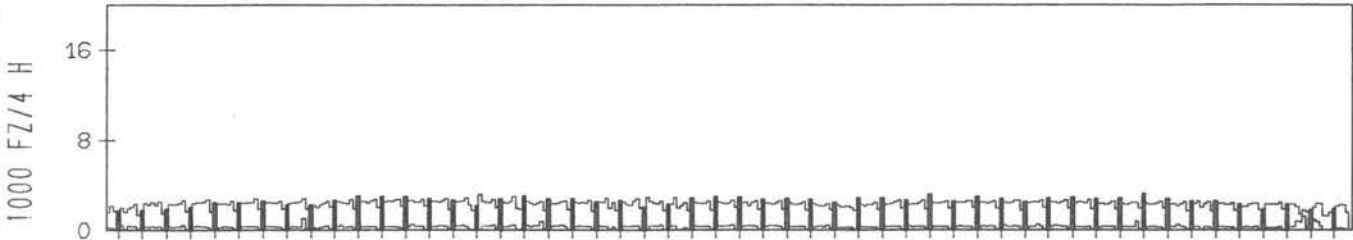
RICHTUNG SUED

DTV KFZ 9578
 DTV LKW 1246 = 13.01 %
 MAX WERKTAG 11841 DI 16. 6.
 MAX FER-WKTAG 11867 DO 16. 4.
 MAX SO+FEITAG 10111 SO 5. 7.

TAEGLICHE VERKEHRSMENGE



VERKEHRSMENGEN 15-19 UHR



JAHRESGANGLINIEN 1981

ZST: BAD WALDSEE

LAND:
STRASSE:
KM:
NETZKNOTEN:

BADEN-WUERTTEMBERG
B 30
8024 004
8024 018

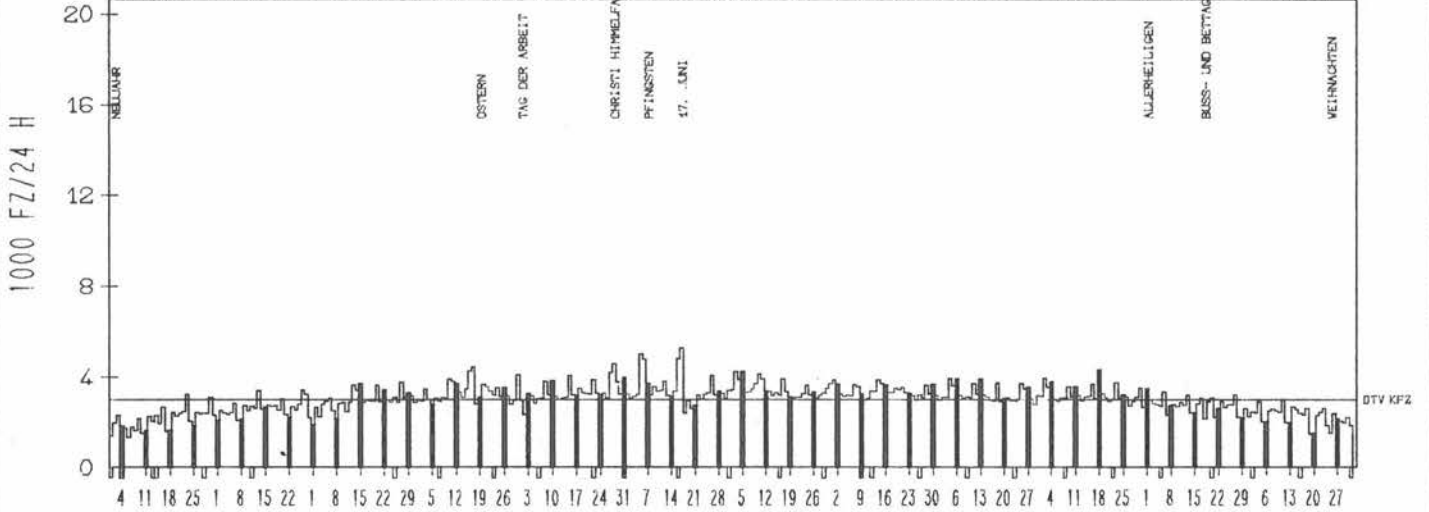
NR.: 8024 4 781

RICHTUNG SUED

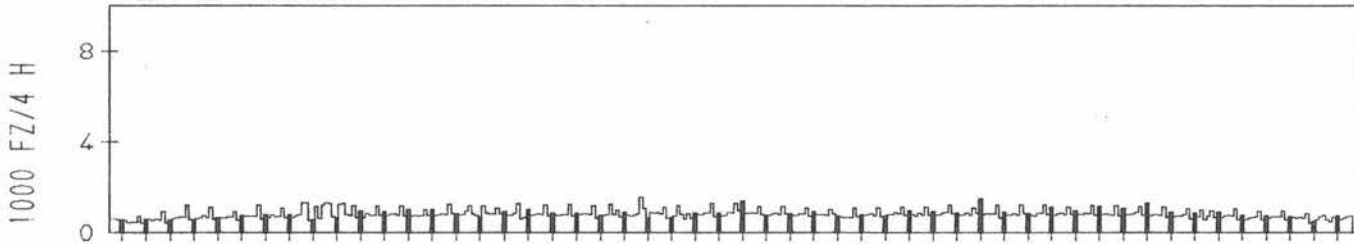
DTV KFZ	3012
MAX WERKTAG	4209 MI 27. 5.
MAX FER-WKTAG	4986 FR 5. 6.
MAX SO+FEITAG	5267 MI 17. 6.

TAEGLICHE VERKEHRSMENGE

JAN	FEB	MRZ	APR	MAI	JUN	JUL	AUG	SEP	OKT	NOV	DEZ
-----	-----	-----	-----	-----	-----	-----	-----	-----	-----	-----	-----



VERKEHRSMENGEN 15-19 UHR

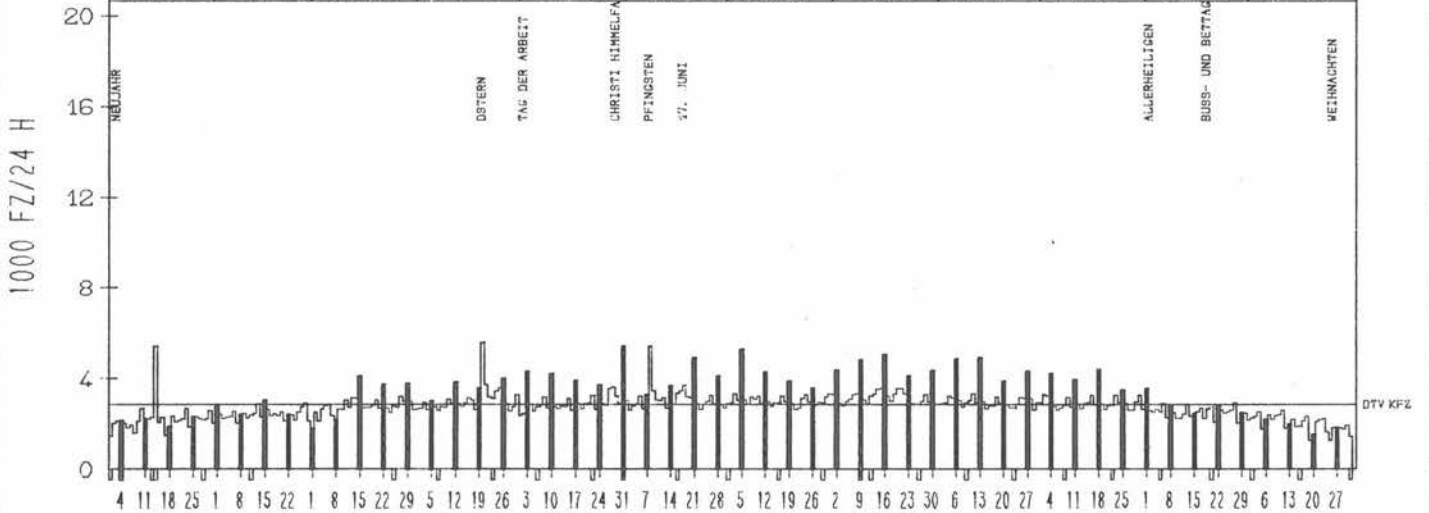


RICHTUNG NORD

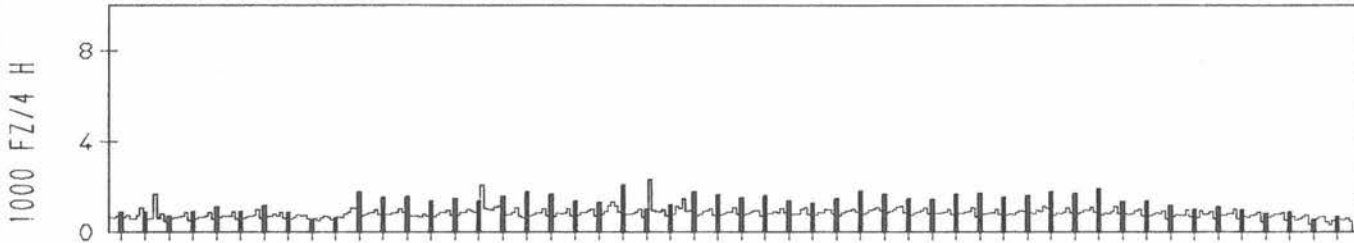
DTV KFZ	2875
MAX WERKTAG	3603 SA 25. 4.
MAX FER-WKTAG	3753 DI 21. 4.
MAX SO+FEITAG	5618 MO 20. 4.

TAEGLICHE VERKEHRSMENGE

JAN	FEB	MRZ	APR	MAI	JUN	JUL	AUG	SEP	OKT	NOV	DEZ
-----	-----	-----	-----	-----	-----	-----	-----	-----	-----	-----	-----



VERKEHRSMENGEN 15-19 UHR



JAHRESGANGLINIEN 1981

ZST: RAVENSBURG

NR.: 8123 4 831

LAND:
STRASSE:

BADEN-WUERTTEMBERG
B 30

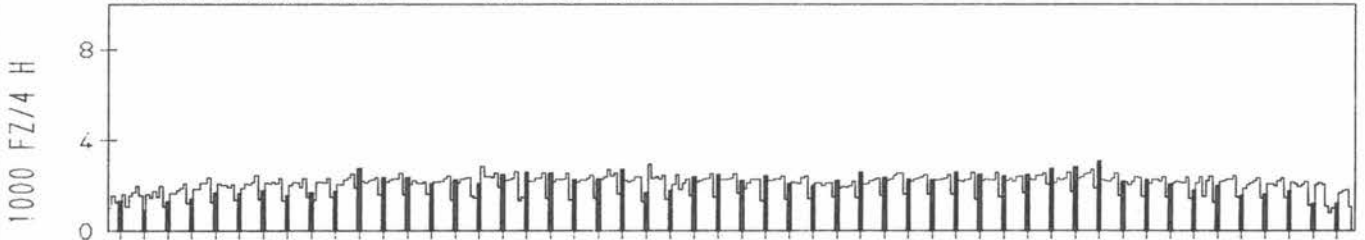
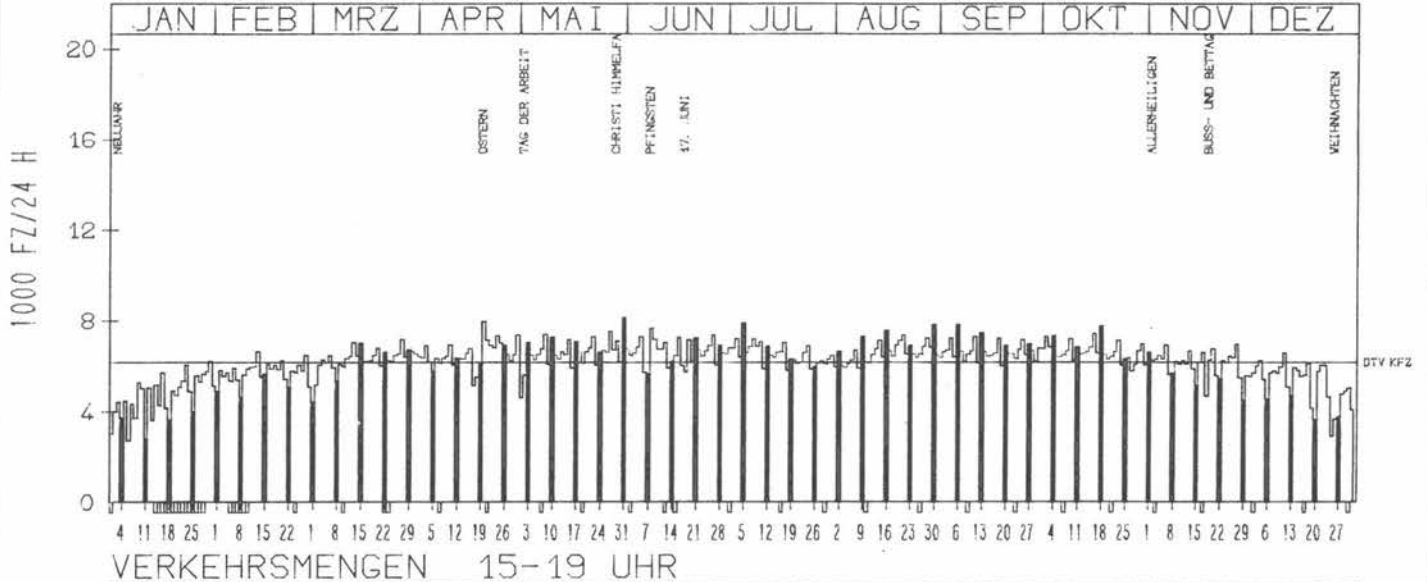
KM:
NETZKNOTEN:

8123 039
8124 028

RICHTUNG SUED

DTV KFZ	6177
MAX WERKTAG	7543 MI 27. 5.
MAX FER-WKTAG	7370 FR 21. 8.
MAX SO+FEITAG	8138 SO 31. 5.

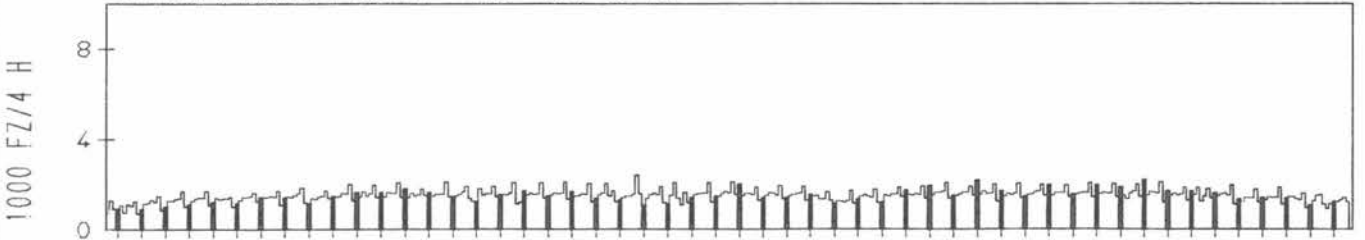
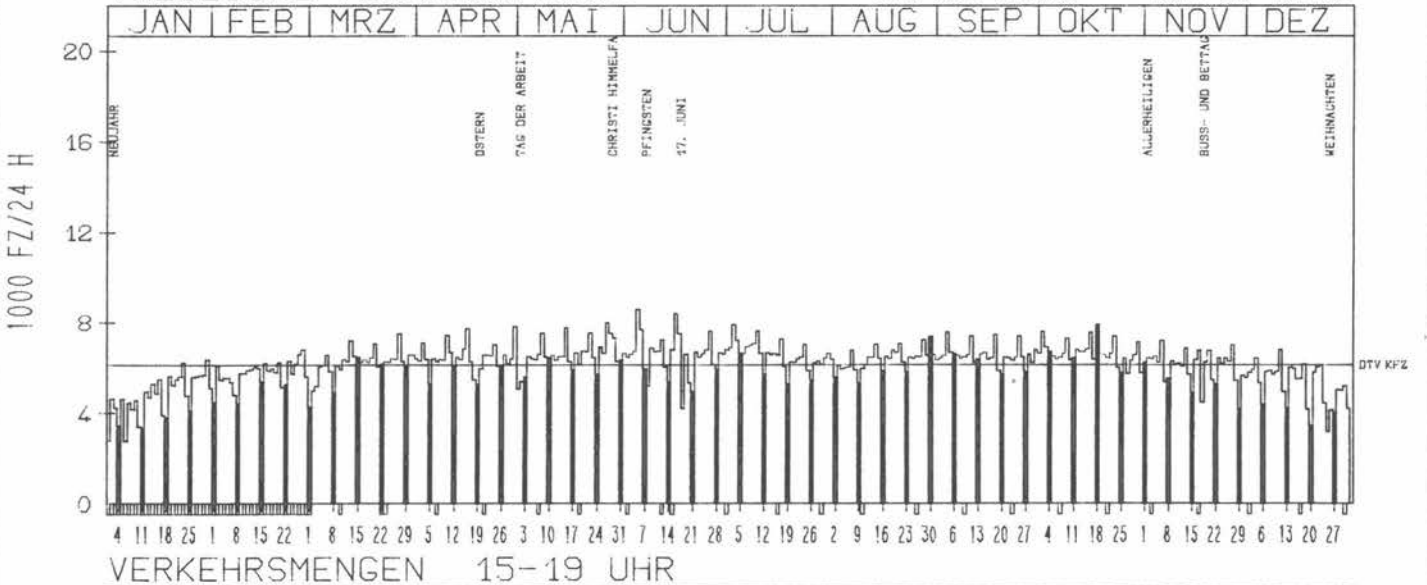
TAEGLICHE VERKEHRSMENGE



RICHTUNG NORD

DTV KFZ	6140
MAX WERKTAG	8433 DI 16. 6.
MAX FER-WKTAG	8621 FR 5. 6.
MAX SO+FEITAG	7917 SO 18. 10.

TAEGLICHE VERKEHRSMENGE



JAHRESGANGLINIEN 1981

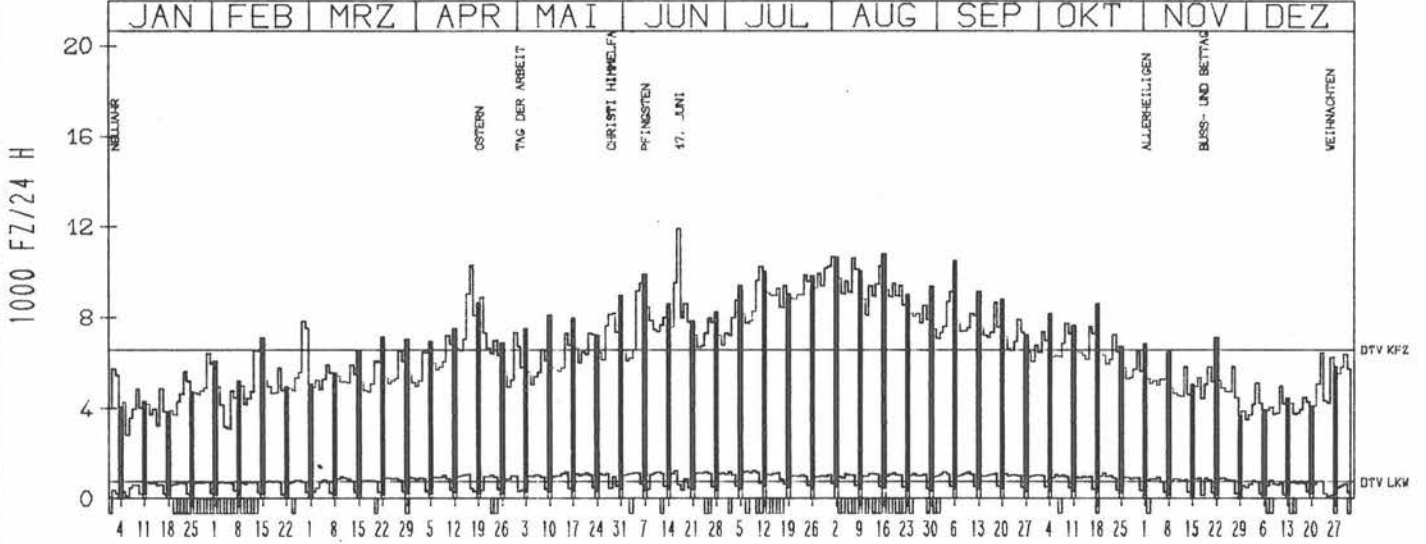
ZST: HINTERZARTEN
NR.: 8014 8 541 (1101)

LAND: BADEN-WUERTTEMBERG
STRASSE: B 31
KM:
NETZKNOTEN: 8014 017
8014 004

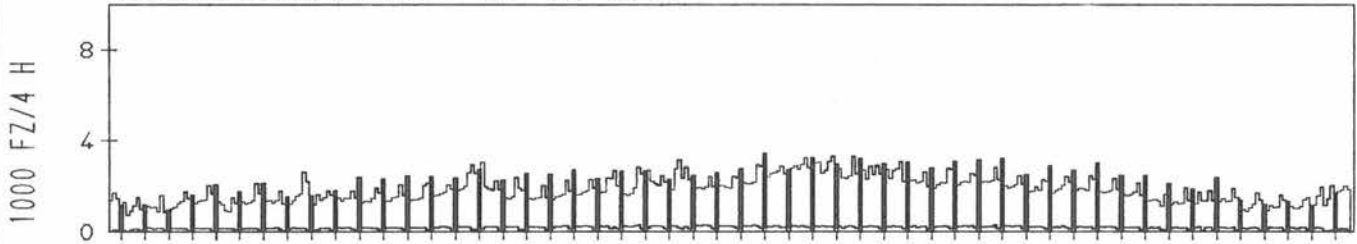
RICHTUNG OST

DTV KFZ 6558
DTV LKW 723 = 11.02 %
MAX WERKTAG 9514 DI 16. 6.
MAX FER-WKTAG 10655 SA 1. 8.
MAX SO+FEITAG 11897 MI 17. 6.

TAEGLICHE VERKEHRSMENGE



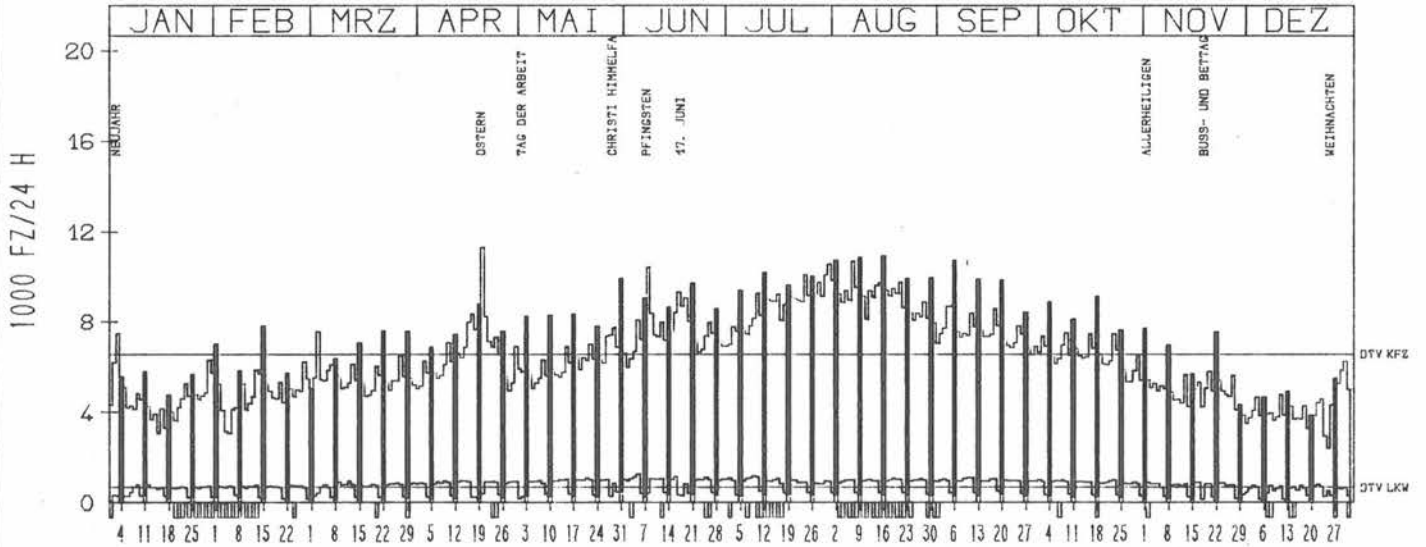
VERKEHRSMENGEN 15-19 UHR



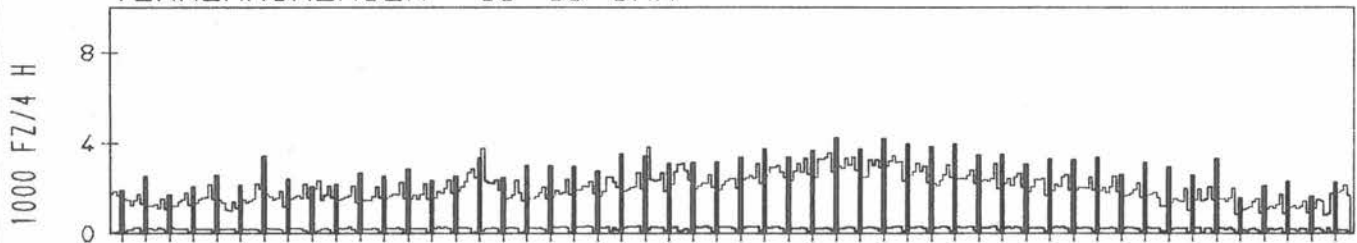
RICHTUNG WEST

DTV KFZ 6574
DTV LKW 692 = 10.53 %
MAX WERKTAG 8594 FR 18. 9.
MAX FER-WKTAG 10556 FR 31. 7.
MAX SO+FEITAG 11298 MO 20. 4.

TAEGLICHE VERKEHRSMENGE



VERKEHRSMENGEN 15-19 UHR



JAHRESGANGLINIEN 1981

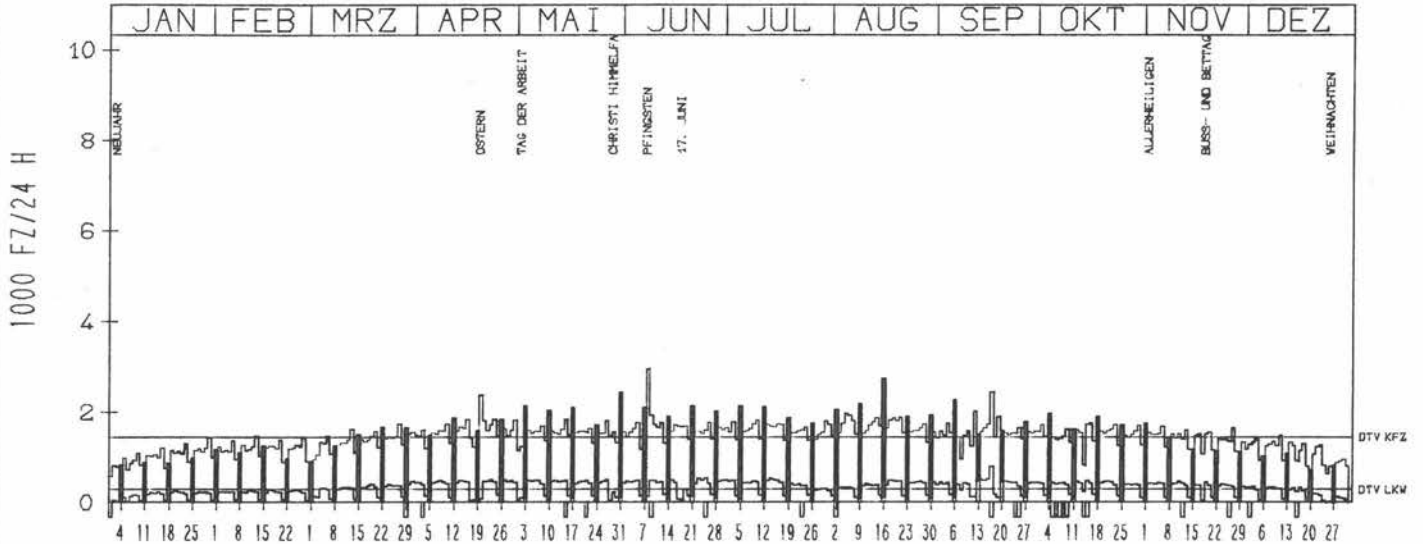
ZST: VERINGENDORF
 NR.: 7821 8 302 (1102)

LAND: BADEN-WUERTTEMBERG
 STRASSE: B 32
 KM:
 NETZKNOTEN: 7821 017
 7921 015

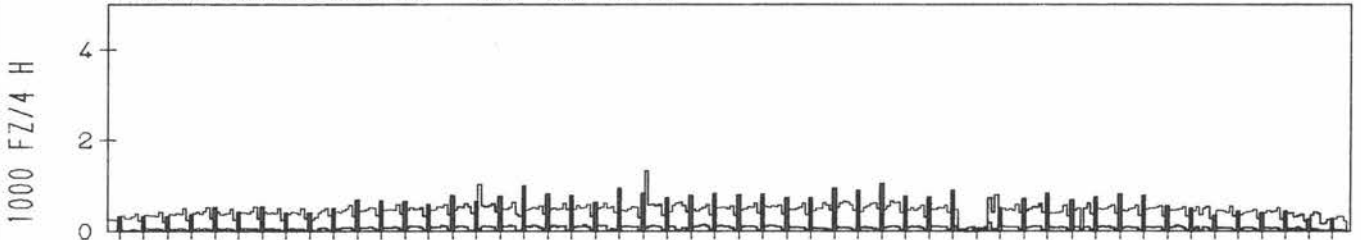
RICHTUNG NÖRD

DTV KFZ 1459
 DTV LKW 279 = 19.14 %
 MAX WERKTAG 1904 SA 19. 9.
 MAX FER-WKTAG 2013 SA 12. 9.
 MAX SO+FEITAG 2951 MO 8. 6.

TAEGLICHE VERKEHRSMENGE



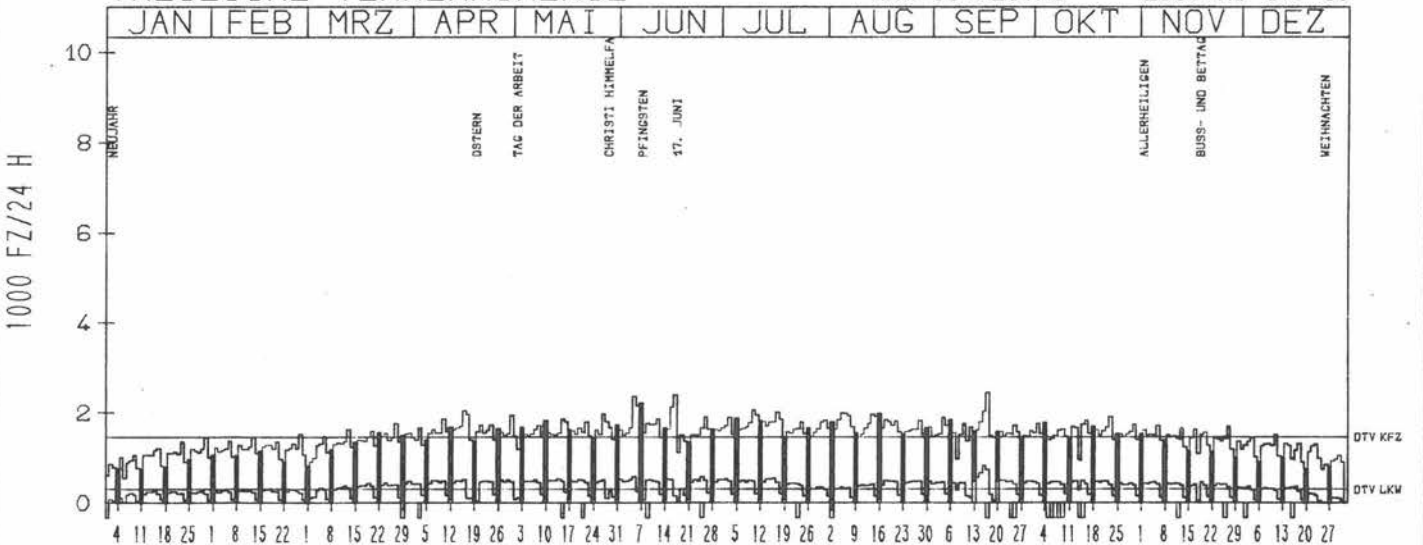
VERKEHRSMENGEN 15-19 UHR



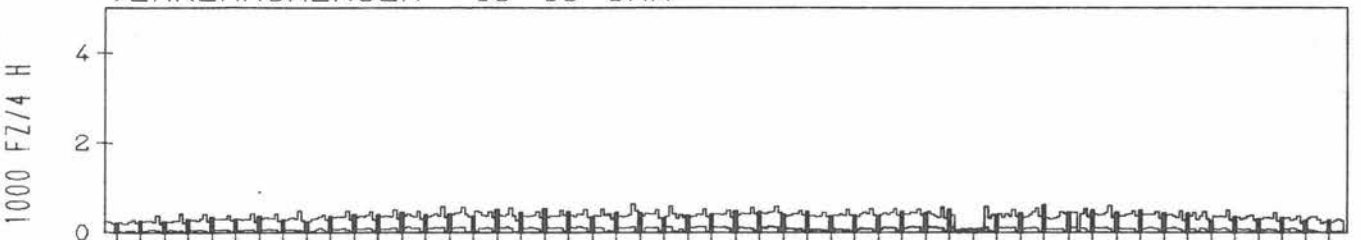
RICHTUNG SÜED

DTV KFZ 1477
 DTV LKW 305 = 20.65 %
 MAX WERKTAG 2144 DI 16. 6.
 MAX FER-WKTAG 2375 FR 5. 6.
 MAX SO+FEITAG 2399 MI 17. 6.

TAEGLICHE VERKEHRSMENGE



VERKEHRSMENGEN 15-19 UHR



JAHRESGANGLINIEN 1981

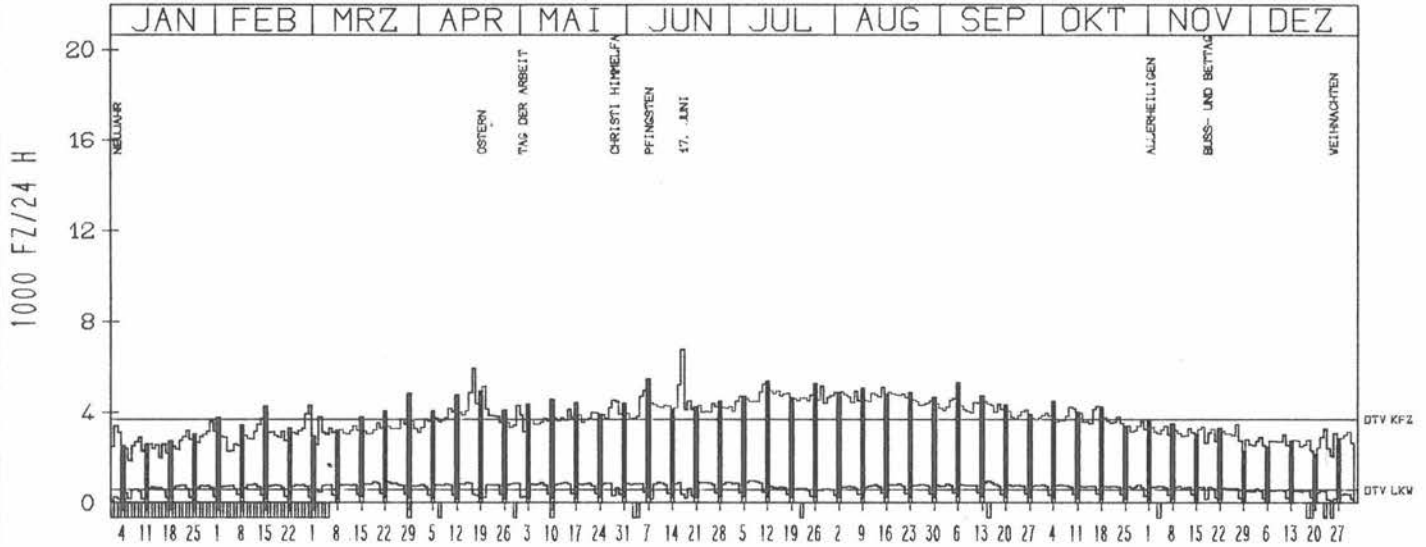
ZST: GUTACH
 NR.: 7715 8 700 (1100)

LAND: BADEN-WUERTTEMBERG
 STRASSE: B 33
 KM:
 NETZKNOTEN: 7715 008
 7715 002

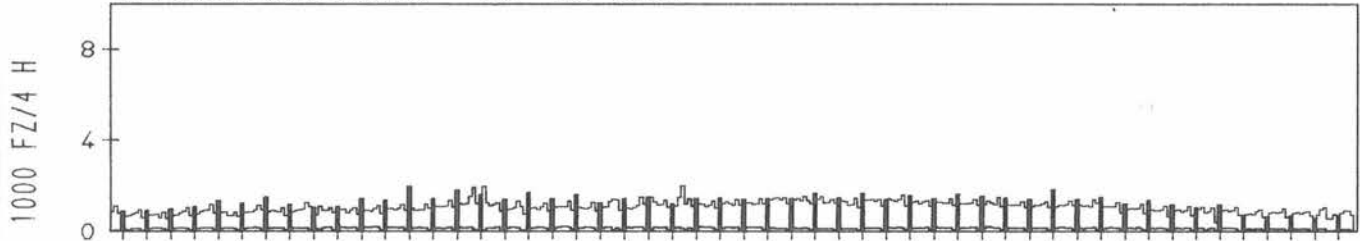
RICHTUNG NÖRD

DTV KFZ 3716
 DTV LKW 587 = 15.80 %
 MAX WERKTAG 5186 DI 16. 6.
 MAX FER-WKTAG 5239 SA 11. 7.
 MAX SO+FEITAG 6765 MI 17. 6.

TAEGLICHE VERKEHRSMENGE



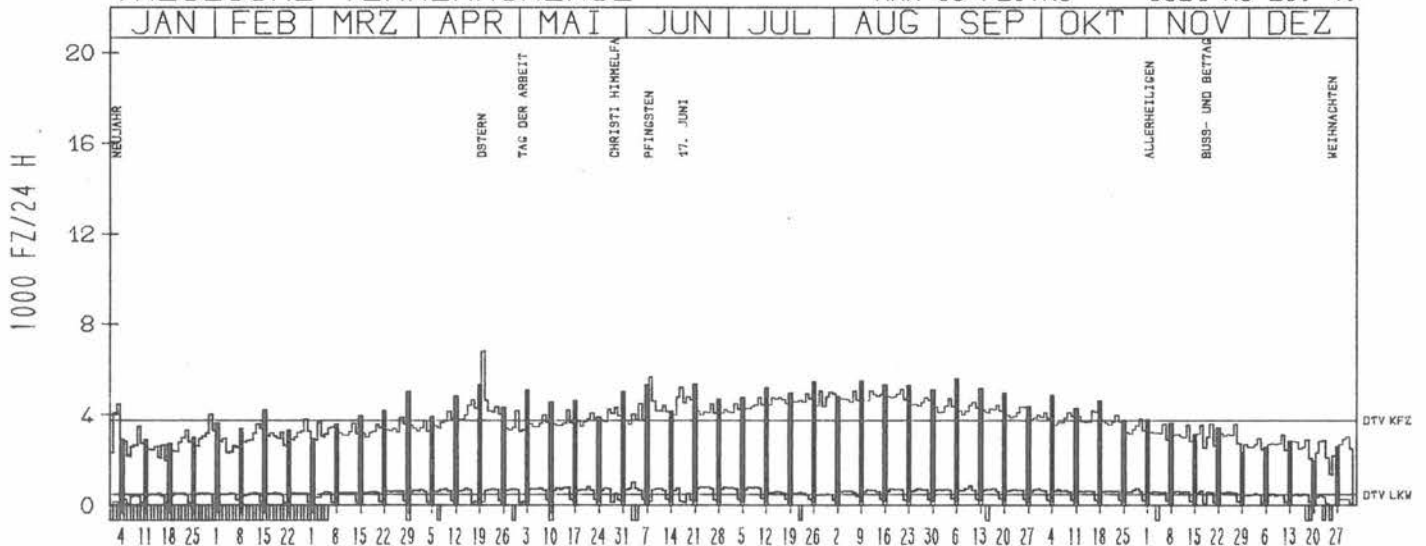
VERKEHRSMENGEN 15-19 UHR




RICHTUNG SÜED

DTV KFZ 3767
 DTV LKW 475 = 12.61 %
 MAX WERKTAG 4825 DI 16. 6.
 MAX FER-WKTAG 5160 FR 21. 8.
 MAX SO+FEITAG 6821 MO 20. 4.

TAEGLICHE VERKEHRSMENGE



VERKEHRSMENGEN 15-19 UHR



JAHRESGANGLINIEN 1981

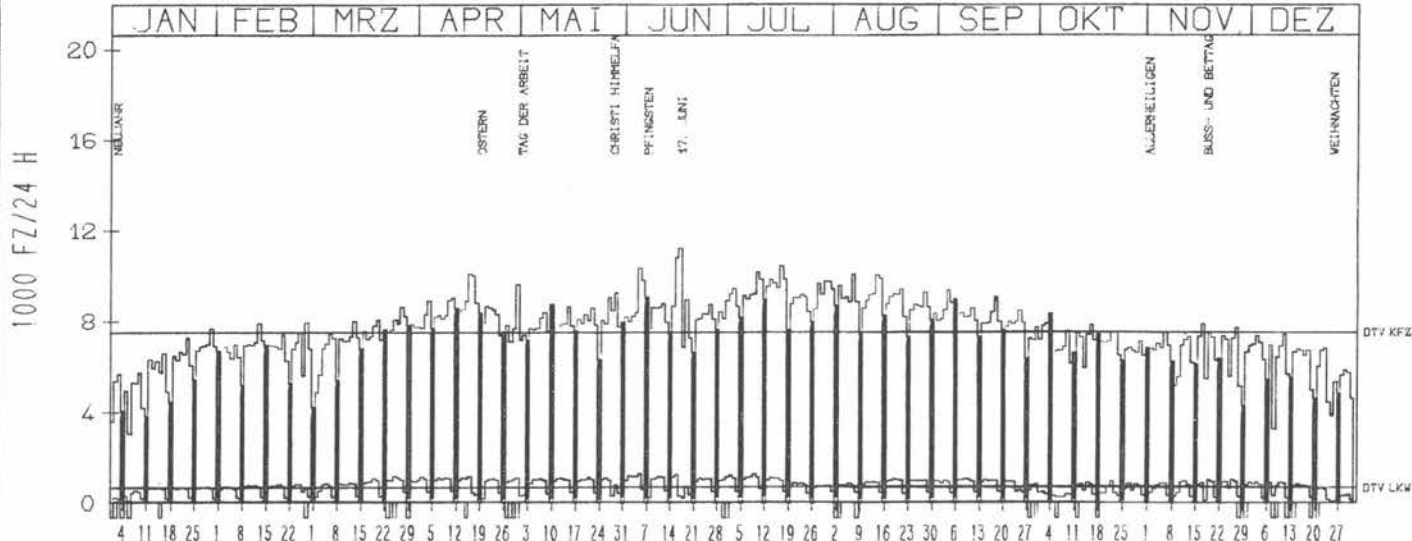
ZST: RADOLFZELL
 NR.: 8220 8 550 (1100)

LAND: BADEN-WUERTTEMBERG
 STRASSE: B 33
 KM:
 NETZKNOTEN: 8220 002
 8219 063

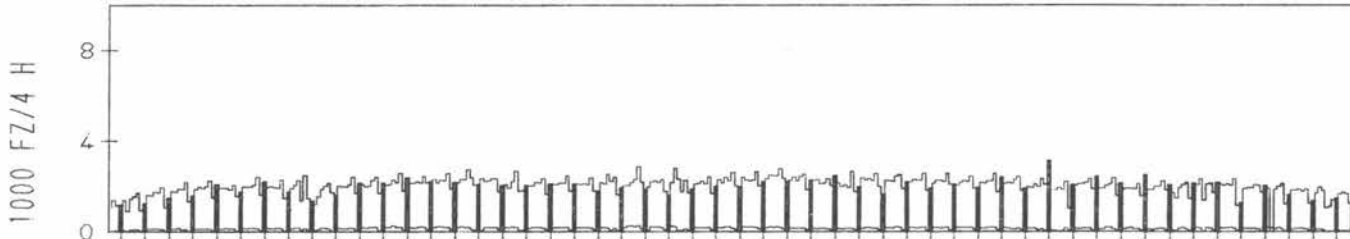
RICHTUNG OST

DTV KFZ 7534
 DTV LKW 665 = 8.83 %
 MAX WERKTAG 10845 DI 16. G.
 MAX FER-WKTAG 10471 FR 17. 7.
 MAX SO+FEITAG 11227 MI 17. 6.

TAEGLICHE VERKEHRSMENGE



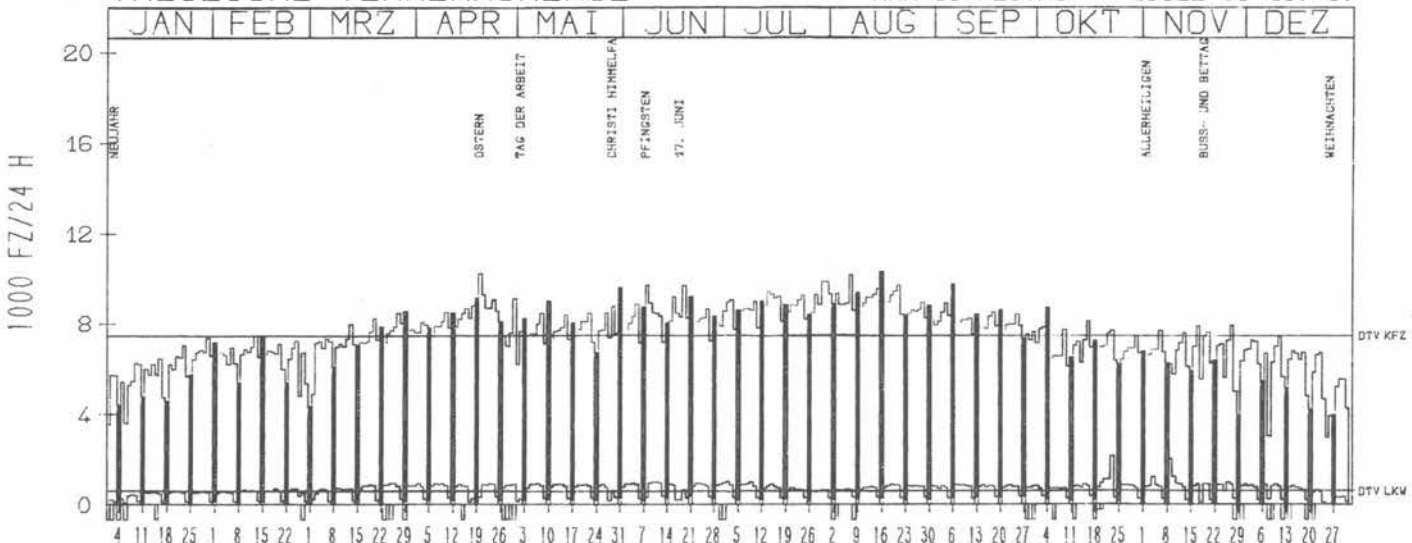
VERKEHRSMENGEN 15-19 UHR



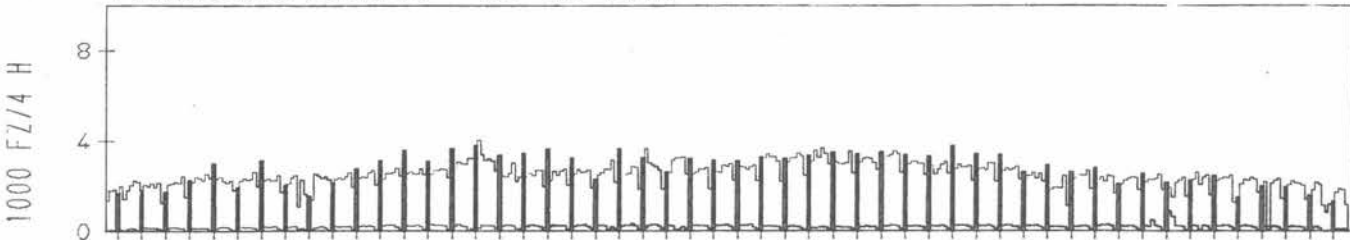
RICHTUNG WEST

DTV KFZ 7461
 DTV LKW 608 = 8.15 %
 MAX WERKTAG 9237 DI 16. G.
 MAX FER-WKTAG 10193 FR 7. 8.
 MAX SO+FEITAG 10322 SO 16. 8.

TAEGLICHE VERKEHRSMENGE



VERKEHRSMENGEN 15-19 UHR



JAHRESGANGLINIEN 1981

ZST: RHEINBR. GERMERSHEIM

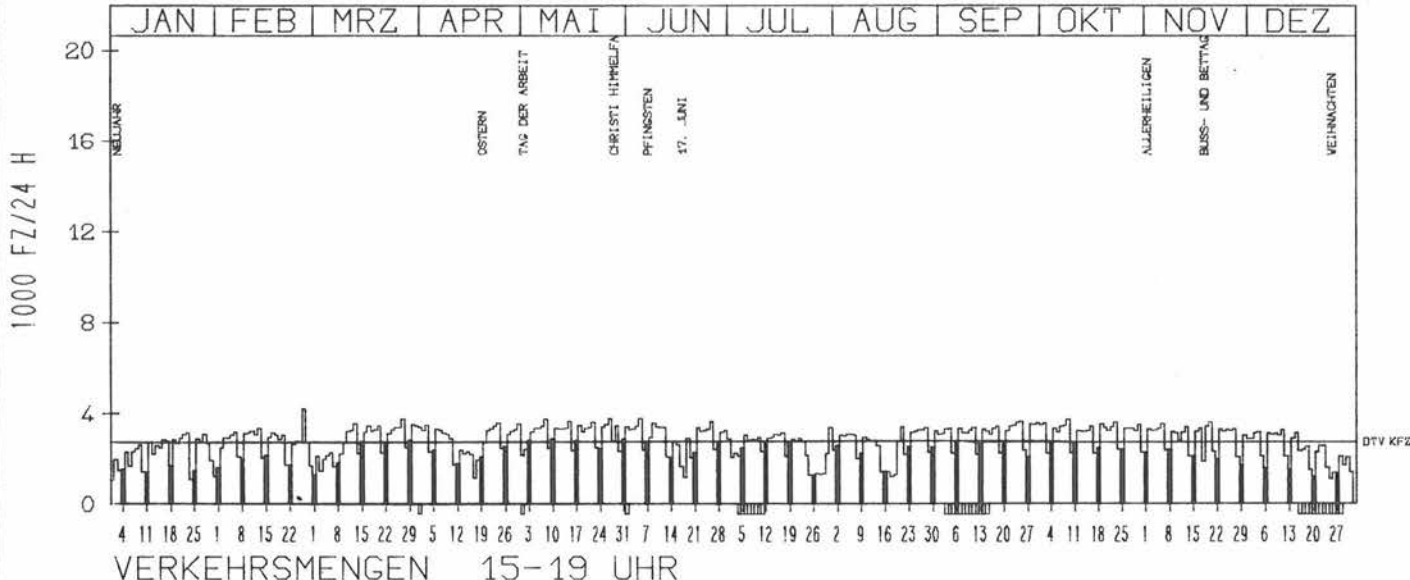
NR.: 6716 7 027

LAND: RHEINLAND-PFALZ
 STRASSE: B 35
 KM: 1.9
 NETZKNOTEN: 6716 270
 6716 016

RICHTUNG OST

DTV KFZ 2732
 MAX WERKTAG 4200 DO 26. 2.
 MAX FER-WKTAG 3776 FR 5. 6.
 MAX SO+FEITAG 2929 MO 8. 6.

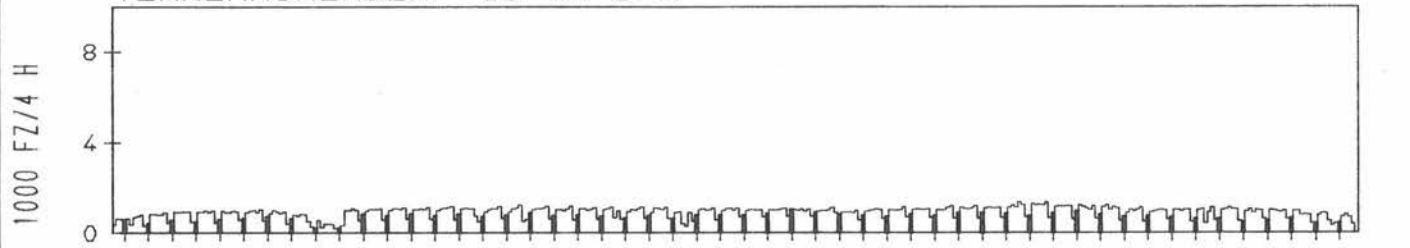
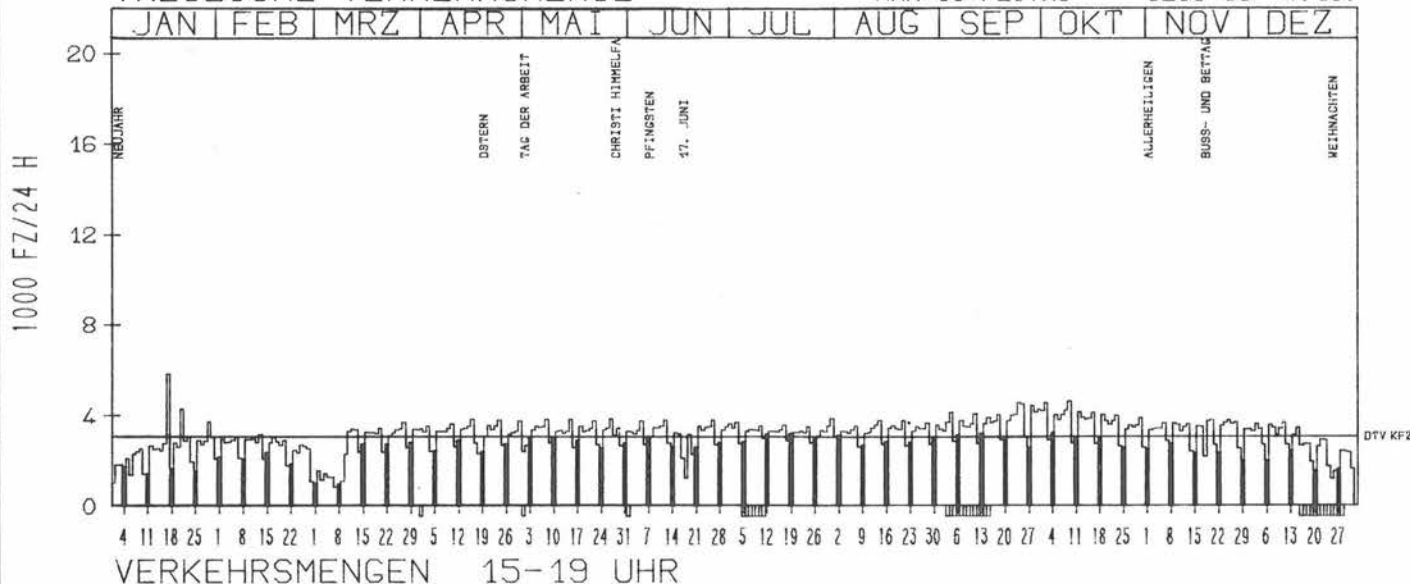
TAEGLICHE VERKEHRSMENGE



RICHTUNG WEST

DTV KFZ 3069
 MAX WERKTAG 5857 SA 17. 1.
 MAX FER-WKTAG 4175 MO 12. 10.
 MAX SO+FEITAG 3258 SO 4. 10.

TAEGLICHE VERKEHRSMENGE



JAHRESGANGLINIEN 1981

ZST: RASTATT
 NR.: 7115 8 685 (1105)

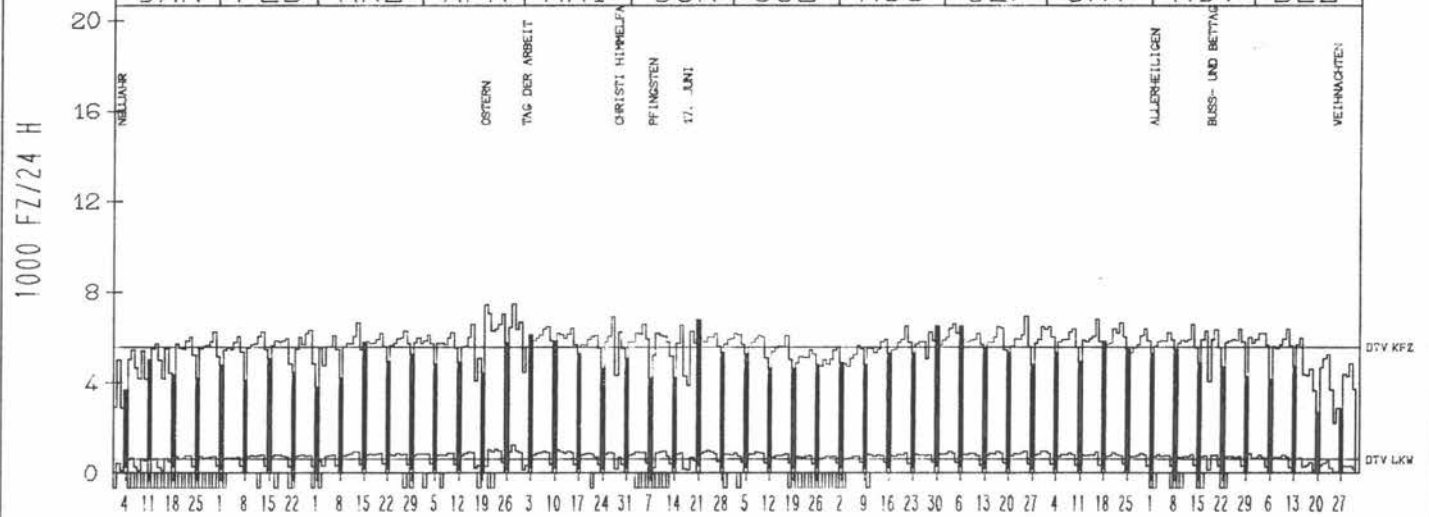
LAND: BADEN-WUERTTEMBERG
 STRASSE: B 36
 KM:
 NETZKNOTEN: 7115 051
 7115 046

RICHTUNG NÖRD


DTV KFZ 5561
 DTV LKW 612 = 11.01 %
 MAX WERKTAG 7480 DI 28. 4.
 MAX FER-WKTAG 6599 FR 4. 9.
 MAX SO+FEITAG 7417 MO 20. 4.

TAEGLICHE VERKEHRSMENGE

JAN	FEB	MRZ	APR	MAI	JUN	JUL	AUG	SEP	OKT	NOV	DEZ
-----	-----	-----	-----	-----	-----	-----	-----	-----	-----	-----	-----



VERKEHRSMENGEN 15-19 UHR

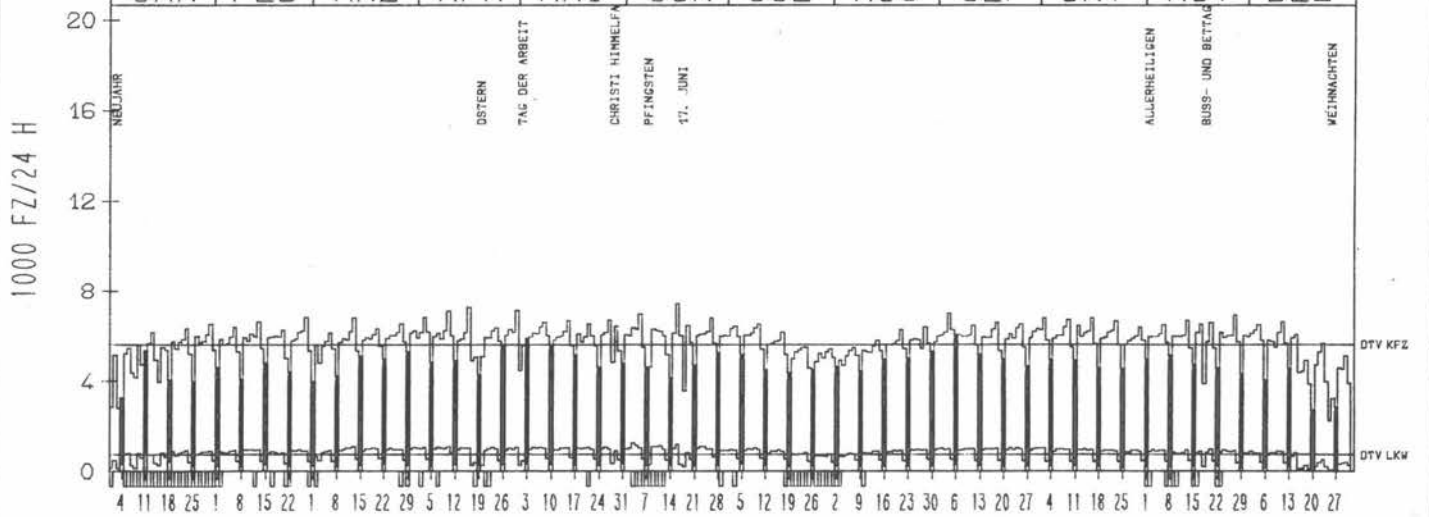


RICHTUNG SUED

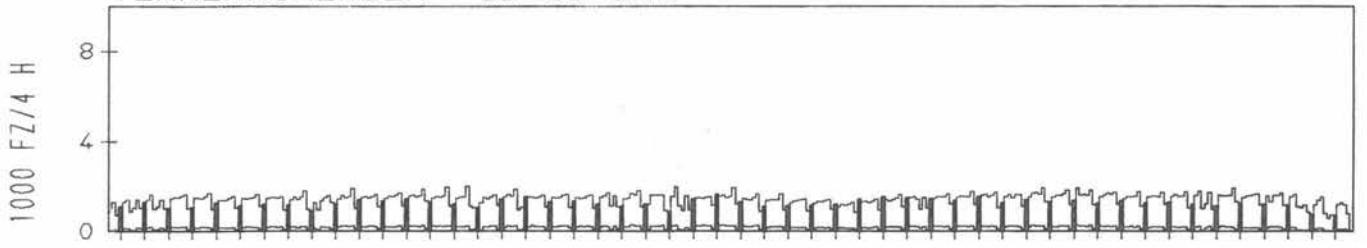
DTV KFZ 5647
 DTV LKW 736 = 13.03 %
 MAX WERKTAG 7449 DI 16. 6.
 MAX FER-WKTAG 7260 DO 16. 4.
 MAX SO+FEITAG 6056 SO 6. 9.

TAEGLICHE VERKEHRSMENGE

JAN	FEB	MRZ	APR	MAI	JUN	JUL	AUG	SEP	OKT	NOV	DEZ
-----	-----	-----	-----	-----	-----	-----	-----	-----	-----	-----	-----



VERKEHRSMENGEN 15-19 UHR



JAHRESGANGLINIEN 1981

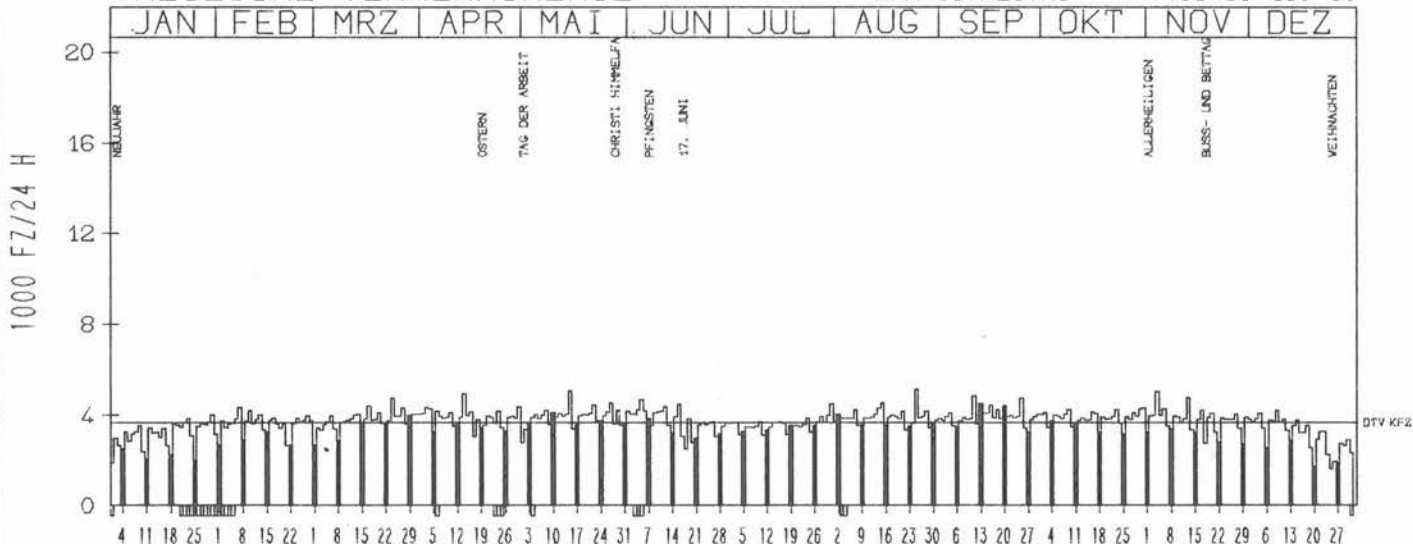
ZST: HOCHSPEYER
NR.: 6513 7 017

LAND: RHEINLAND-PFALZ
STRASSE: B 37
KM: 10.5
NETZKNOTEN: 6513 008
6513 000

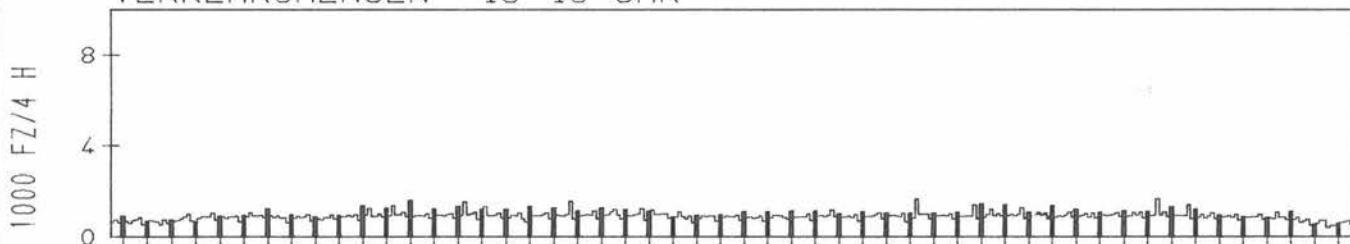
RICHTUNG OST

DTV KFZ 3672
MAX WERKTAG 5081 FR 15. 5.
MAX FER-WKTAG 5132 DI 25. 8.
MAX SO+FEITAG 4498 SO 13. 9.

TAEGLICHE VERKEHRSMENGE



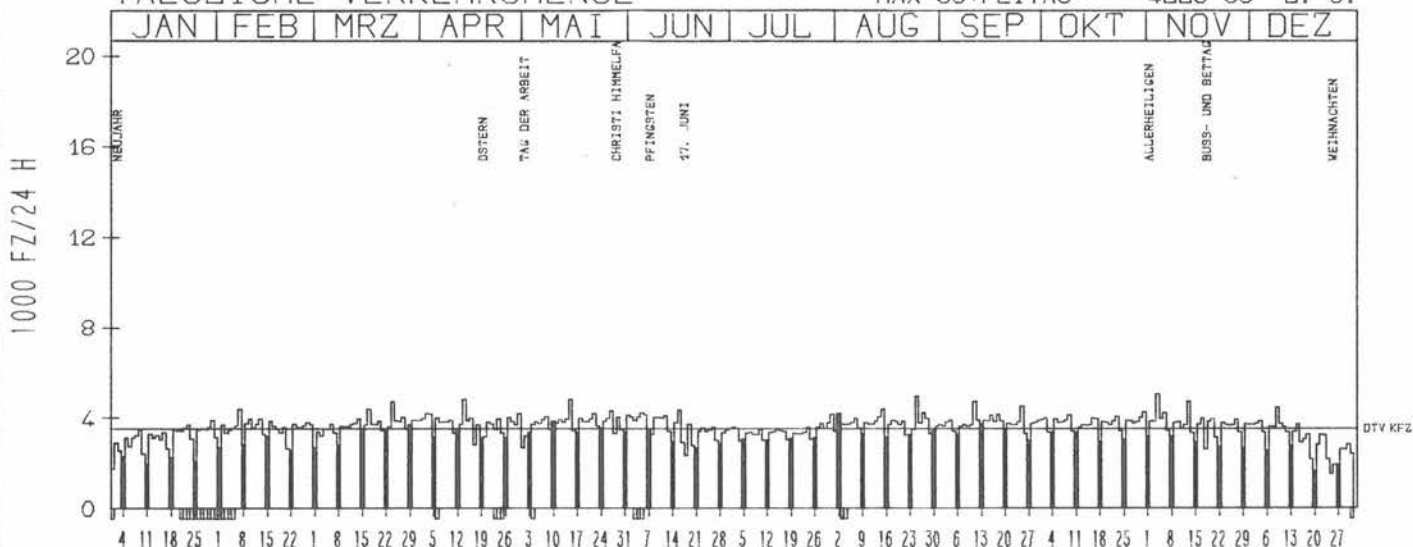
VERKEHRSMENGEN 15-19 UHR



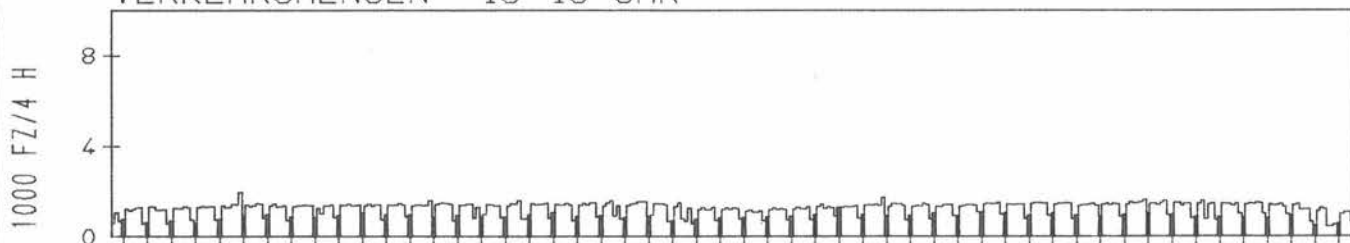
RICHTUNG WEST

DTV KFZ 3556
MAX WERKTAG 5090 MI 4. 11.
MAX FER-WKTAG 4973 DI 25. 8.
MAX SO+FEITAG 4223 SO 2. 8.

TAEGLICHE VERKEHRSMENGE



VERKEHRSMENGEN 15-19 UHR



JAHRESGANGLINIEN 1981

ZST: ZWINGENBERG

NR.: 6520 4 884

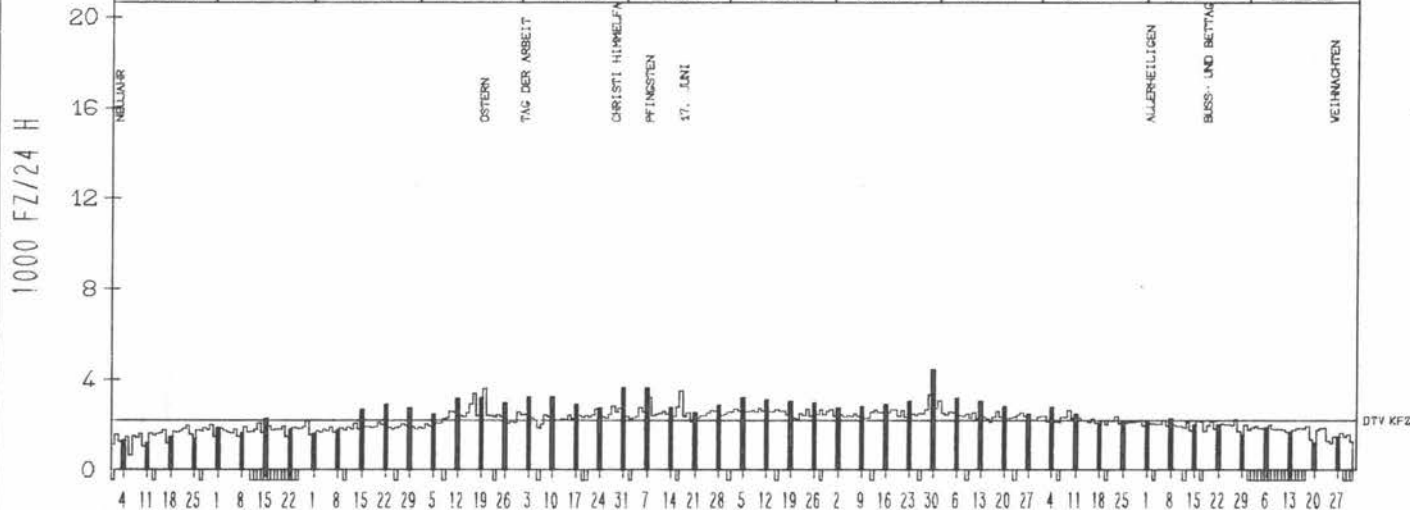
LAND: BADEN-WUERTTEMBERG
 STRASSE: B 37
 KM:
 NETZKNOTEN: 6519 026
 6520 029

RICHTUNG OST

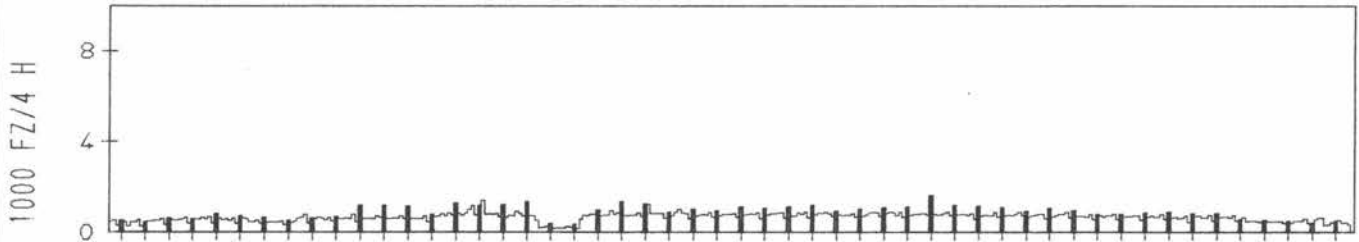
DTV KFZ 2204
 MAX WERKTAG 2745 SA 30. 5.
 MAX FER-WKTAG 3345 SA 29. 8.
 MAX SO+FEITAG 4423 SO 30. 8.

TAEGLICHE VERKEHRSMENGE

JAN	FEB	MRZ	APR	MAI	JUN	JUL	AUG	SEP	OKT	NOV	DEZ
-----	-----	-----	-----	-----	-----	-----	-----	-----	-----	-----	-----



VERKEHRSMENGEN 15-19 UHR

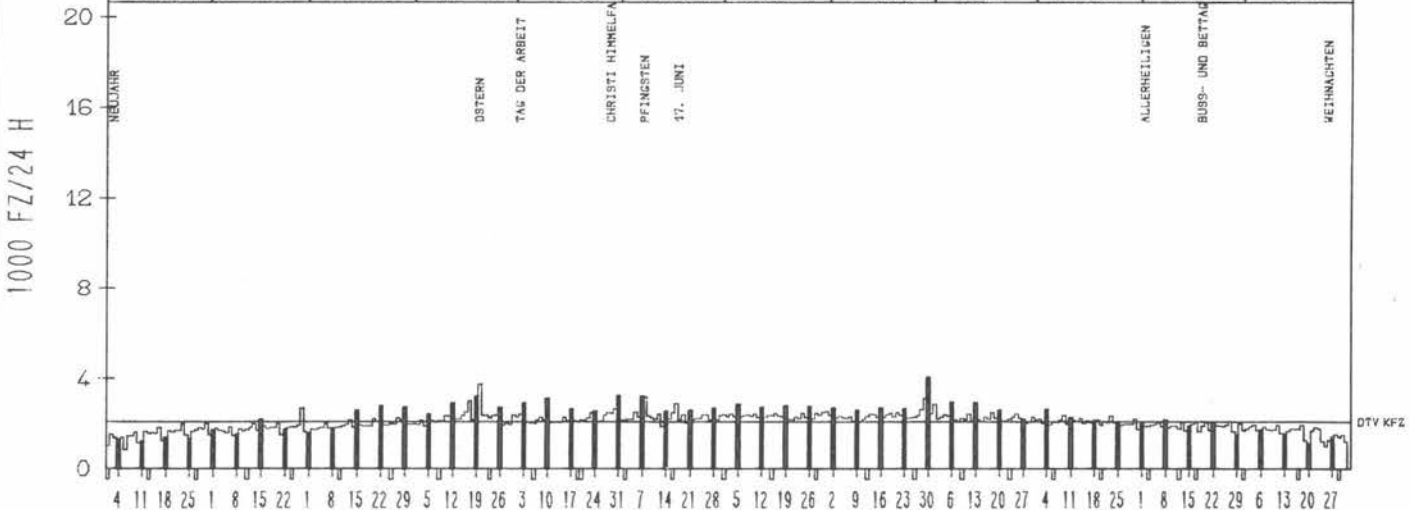


RICHTUNG WEST

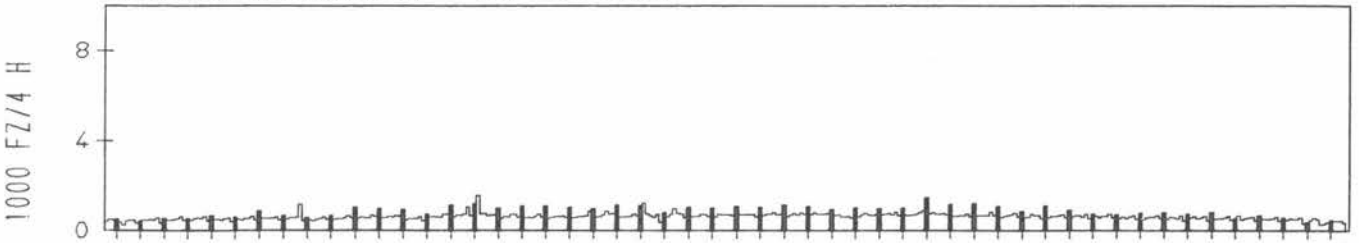
DTV KFZ 2112
 MAX WERKTAG 2722 FR 27. 2.
 MAX FER-WKTAG 3152 SA 29. 8.
 MAX SO+FEITAG 4087 SO 30. 8.

TAEGLICHE VERKEHRSMENGE

JAN	FEB	MRZ	APR	MAI	JUN	JUL	AUG	SEP	OKT	NOV	DEZ
-----	-----	-----	-----	-----	-----	-----	-----	-----	-----	-----	-----



VERKEHRSMENGEN 15-19 UHR



JAHRESGANGLINIEN 1981

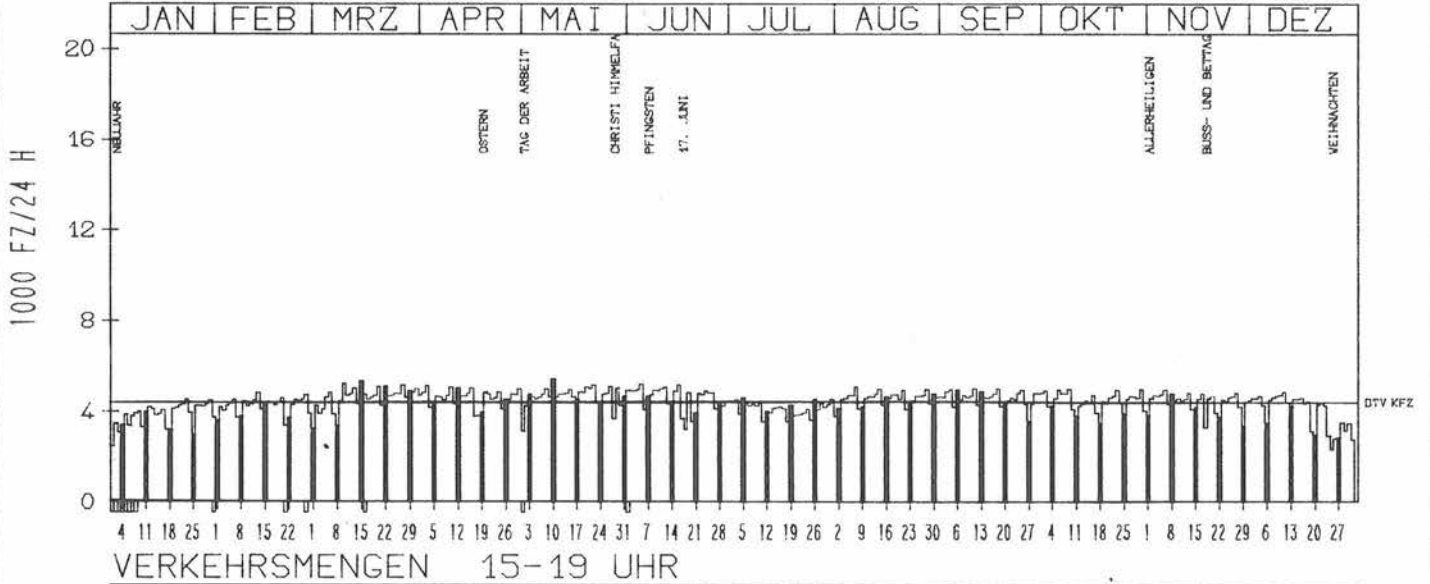
ZST: REINHEIM
 NR.: 6118 6 402 (0402)

LAND: HESSEN
 STRASSE: B 38
 KM: 16.9
 NETZKNOTEN: 6118 010
 6118 001

RICHTUNG SUED

DTV KFZ 4389
 MAX WERKTAG 5243 DI 10. 3.
 MAX FER-WKTAG 5072 FR 7. 8.
 MAX SO+FEITAG 5437 SO 10. 5.

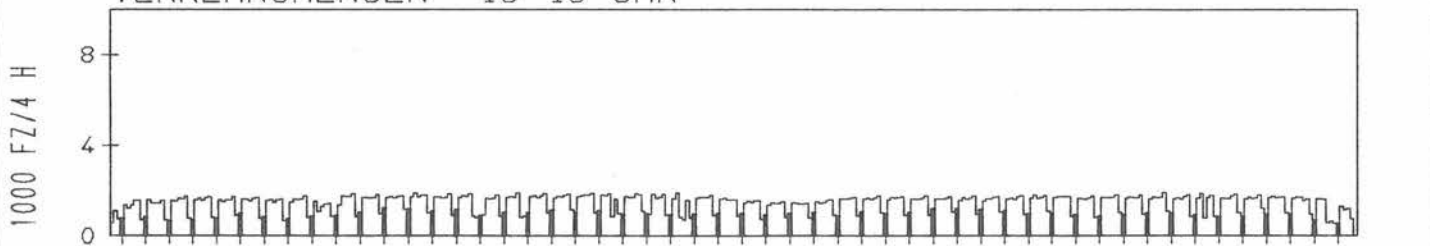
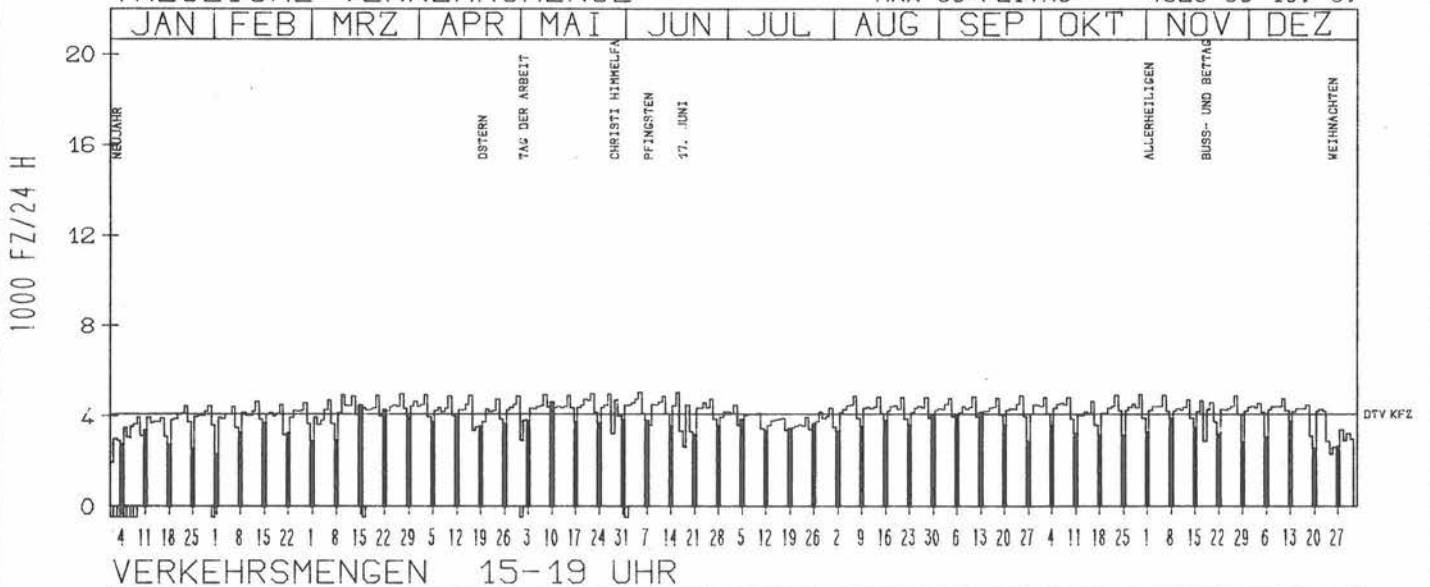
TAEGLICHE VERKEHRSMENGE



RICHTUNG NORD

DTV KFZ 4098
 MAX WERKTAG 5064 FR 5. 6.
 MAX FER-WKTAG 4953 DO 16. 4.
 MAX SO+FEITAG 4629 SO 10. 5.

TAEGLICHE VERKEHRSMENGE



JAHRESGANGLINIEN 1981

ZST: RHEINBR.-SPEYER SUED

LAND: RHEINLAND-PFALZ
STRASSE: B 39

NR.: 6616 7 094

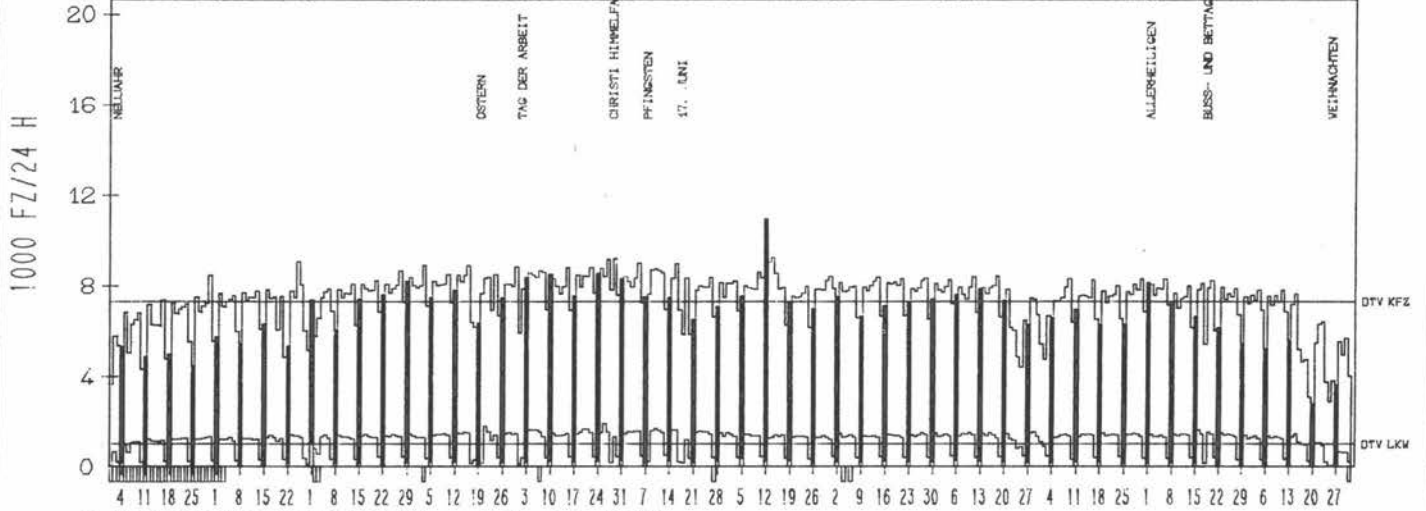
KM:
NETZKNOTEN: 6616 001
6616 064

RICHTUNG OST

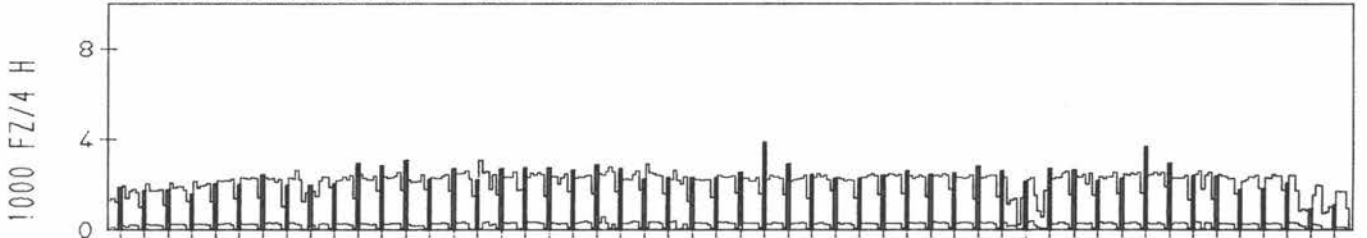
DTV KFZ 7302
DTV LKW 1005 = 13.76 %
MAX WERKTAG 9188 FR 29. 5.
MAX FER-WKTAG 9243 DI 14. 7.
MAX SO+FEITAG 10920 SO 12. 7.

TAEGLICHE VERKEHRSMENGE

JAN | FEB | MRZ | APR | MAI | JUN | JUL | AUG | SEP | OKT | NOV | DEZ



VERKEHRSMENGEN 15-19 UHR

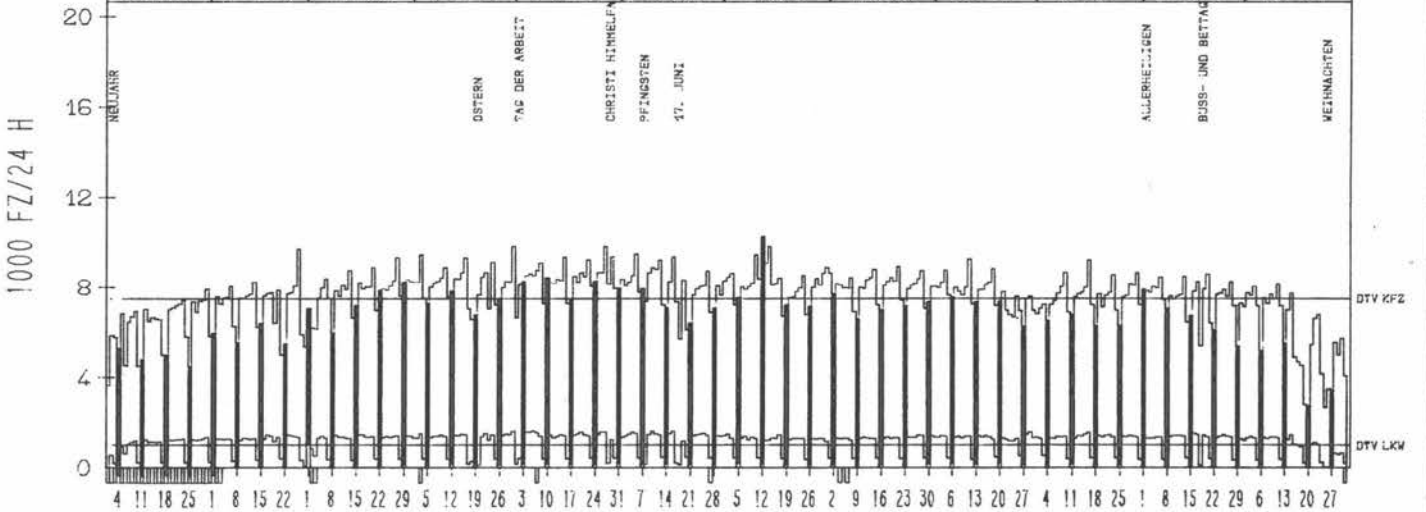


RICHTUNG WEST

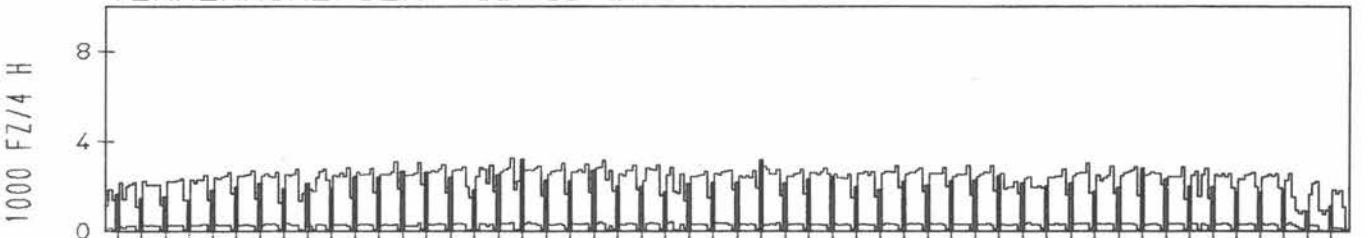
DTV KFZ 7520
DTV LKW 1009 = 13.41 %
MAX WERKTAG 9849 MI 27. 5.
MAX FER-WKTAG 9836 DI 14. 7.
MAX SO+FEITAG 10279 SO 12. 7.

TAEGLICHE VERKEHRSMENGE

JAN | FEB | MRZ | APR | MAI | JUN | JUL | AUG | SEP | OKT | NOV | DEZ



VERKEHRSMENGEN 15-19 UHR



JAHRESGANGLINIEN 1981

ZST: ALZEY

NR.: 6214 7 048

LAND: RHEINLAND-PFALZ
 STRASSE: B 40
 KM: 33.1
 NETZKNOTEN: 6214 022
 6214 006

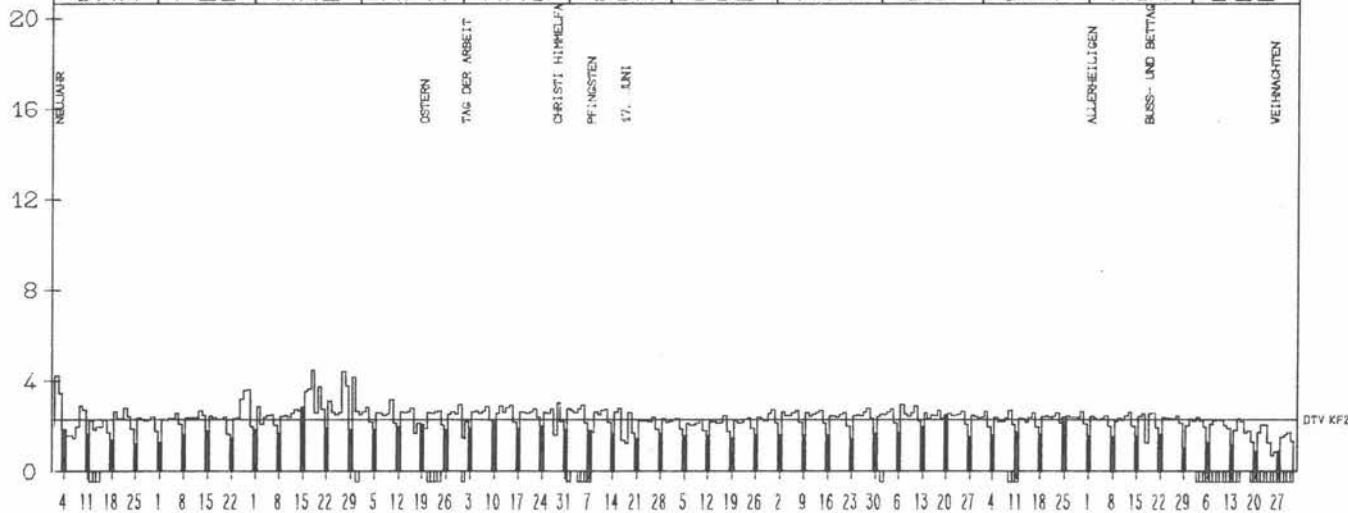
RICHTUNG NÖRD

DTV KFZ 2291
 MAX WERKTAG 4475 MI 18. 3.
 MAX FER-WKTAG 4242 FR 2. 1.
 MAX SO+FEITAG 2833 SO 15. 3.

TAEGLICHE VERKEHRSMENGE

JAN	FEB	MRZ	APR	MAI	JUN	JUL	AUG	SEP	OKT	NOV	DEZ
-----	-----	-----	-----	-----	-----	-----	-----	-----	-----	-----	-----

1000 FZ/24 H



VERKEHRSMENGEN 15-19 UHR

1000 FZ/4 H



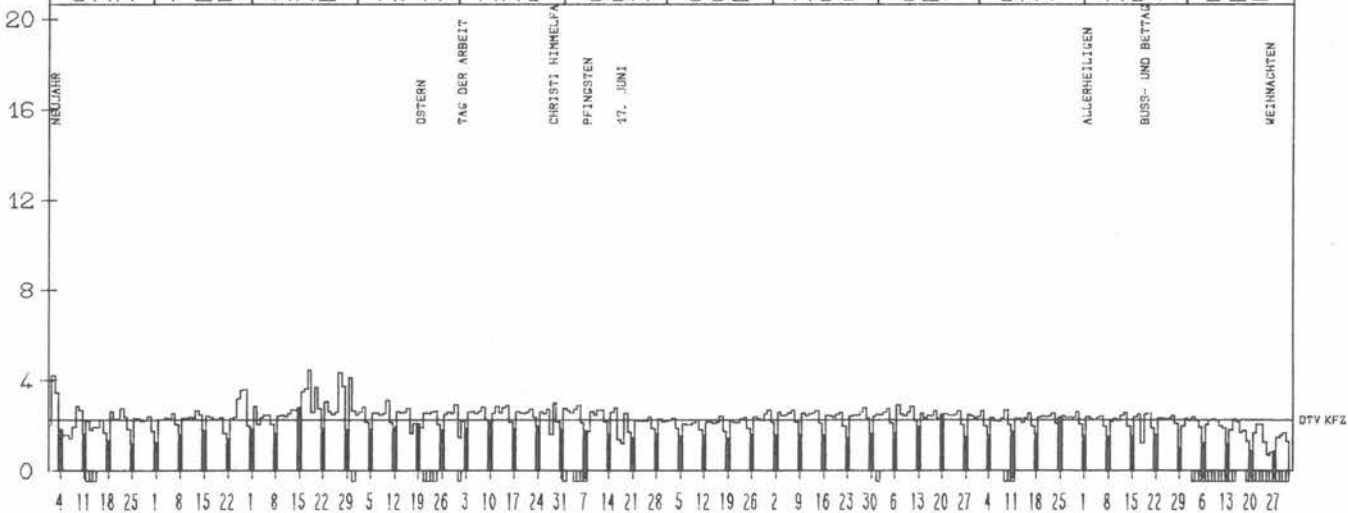
RICHTUNG SÜED

DTV KFZ 2279
 MAX WERKTAG 4463 MI 18. 3.
 MAX FER-WKTAG 4233 FR 2. 1.
 MAX SO+FEITAG 2815 SO 15. 3.

TAEGLICHE VERKEHRSMENGE

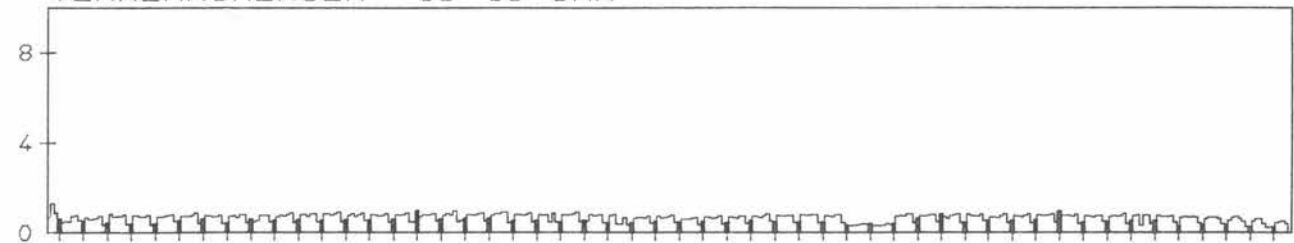
JAN	FEB	MRZ	APR	MAI	JUN	JUL	AUG	SEP	OKT	NOV	DEZ
-----	-----	-----	-----	-----	-----	-----	-----	-----	-----	-----	-----

1000 FZ/24 H



VERKEHRSMENGEN 15-19 UHR

1000 FZ/4 H



JAHRESGANGLINIEN 1981

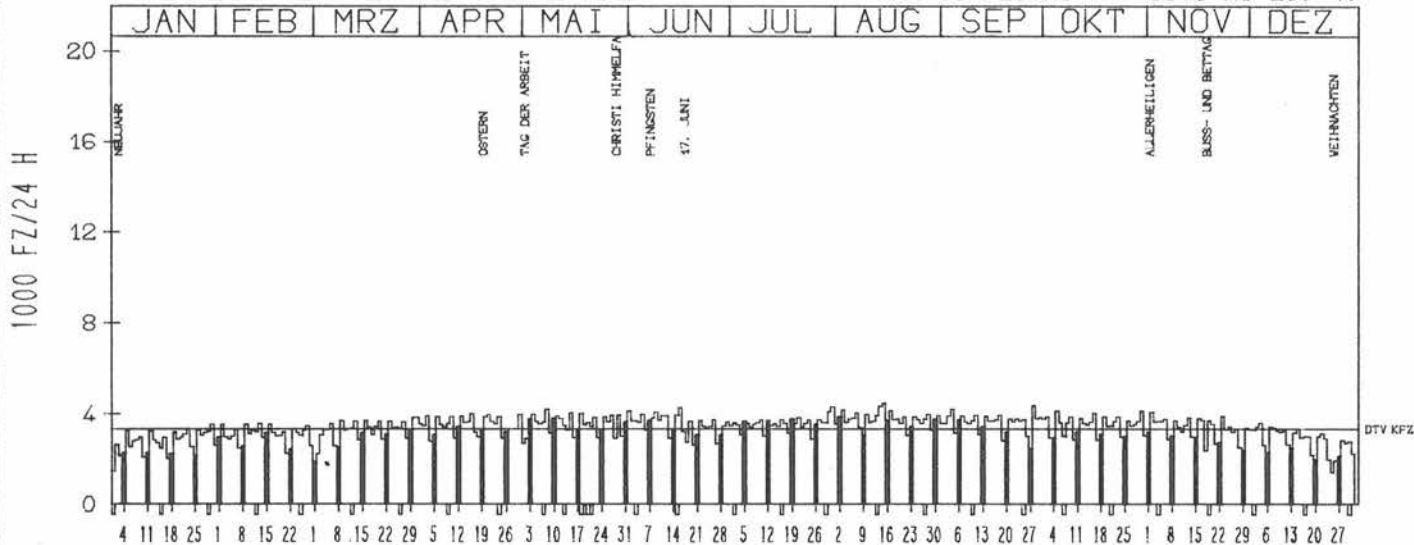
ZST: BIRKENFELD 2
 NR.: 6308 4 823

LAND: RHEINLAND-PFALZ
 STRASSE: B 41
 KM: 3.7
 NETZKNOTEN: 6308 028
 6308 029

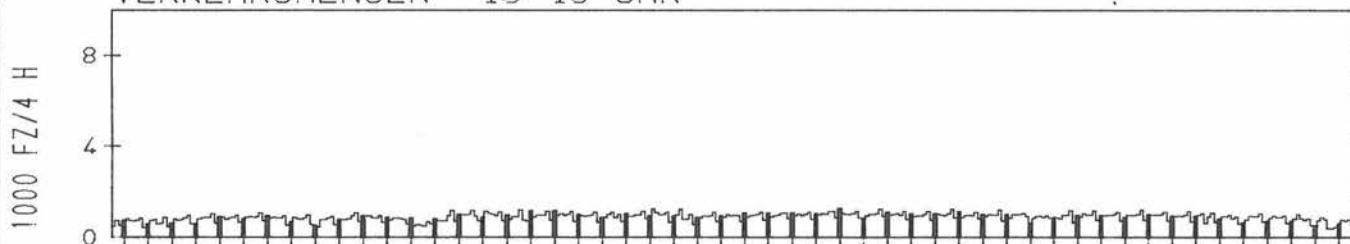
RICHTUNG SUED

DTV KFZ 3344
 MAX WERKTAG 4382 MO 28. 9.
 MAX FER-WKTAG 4472 SA 15. 8.
 MAX SO+FEITAG 3870 MO 20. 4.

TAEGLICHE VERKEHRSMENGE



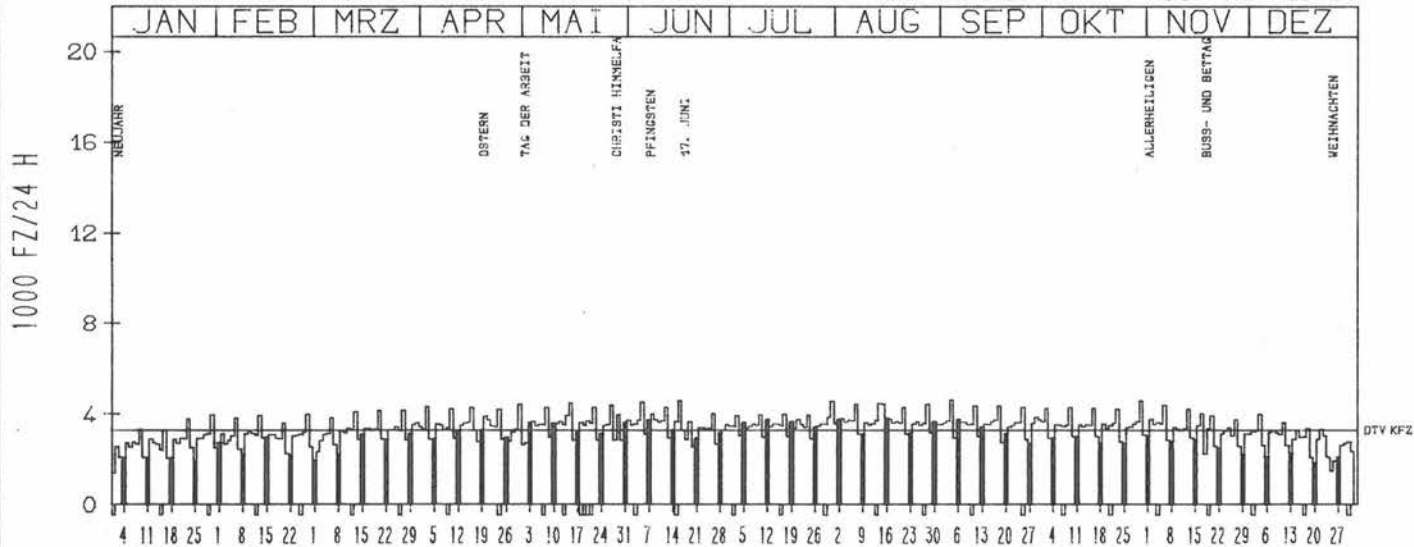
VERKEHRSMENGEN 15-19 UHR



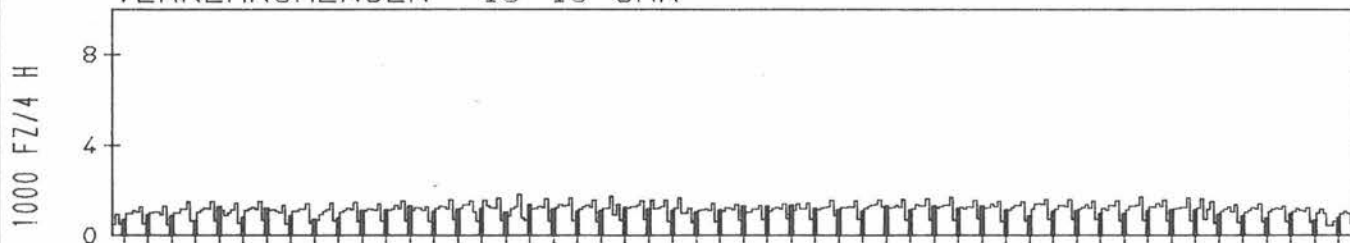
RICHTUNG NORD

DTV KFZ 3318
 MAX WERKTAG 4620 DI 16. 6.
 MAX FER-WKTAG 4636 FR 4. 9.
 MAX SO+FEITAG 4007 MO 8. 6.

TAEGLICHE VERKEHRSMENGE



VERKEHRSMENGEN 15-19 UHR



JAHRESGANGLINIEN 1981

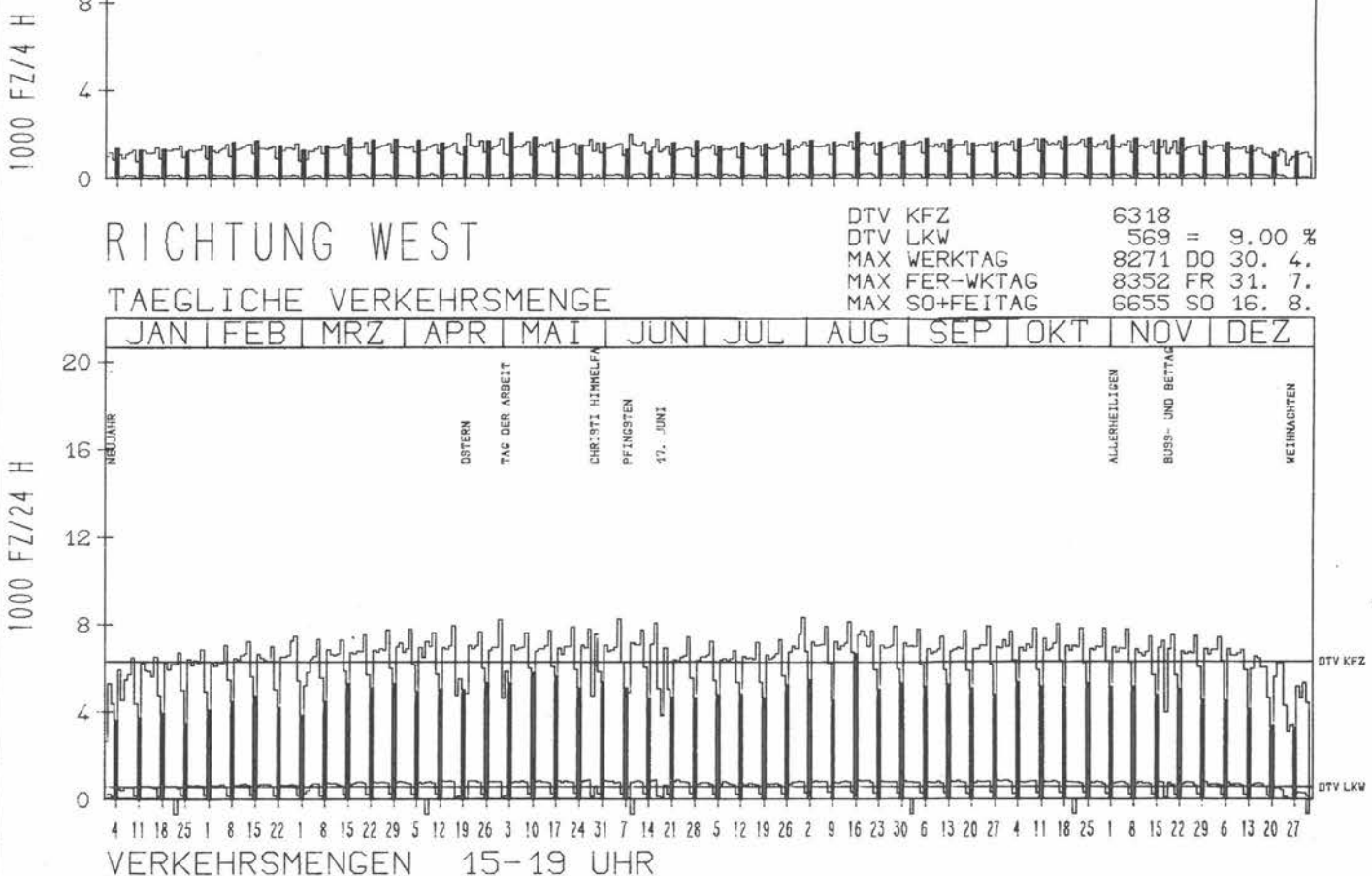
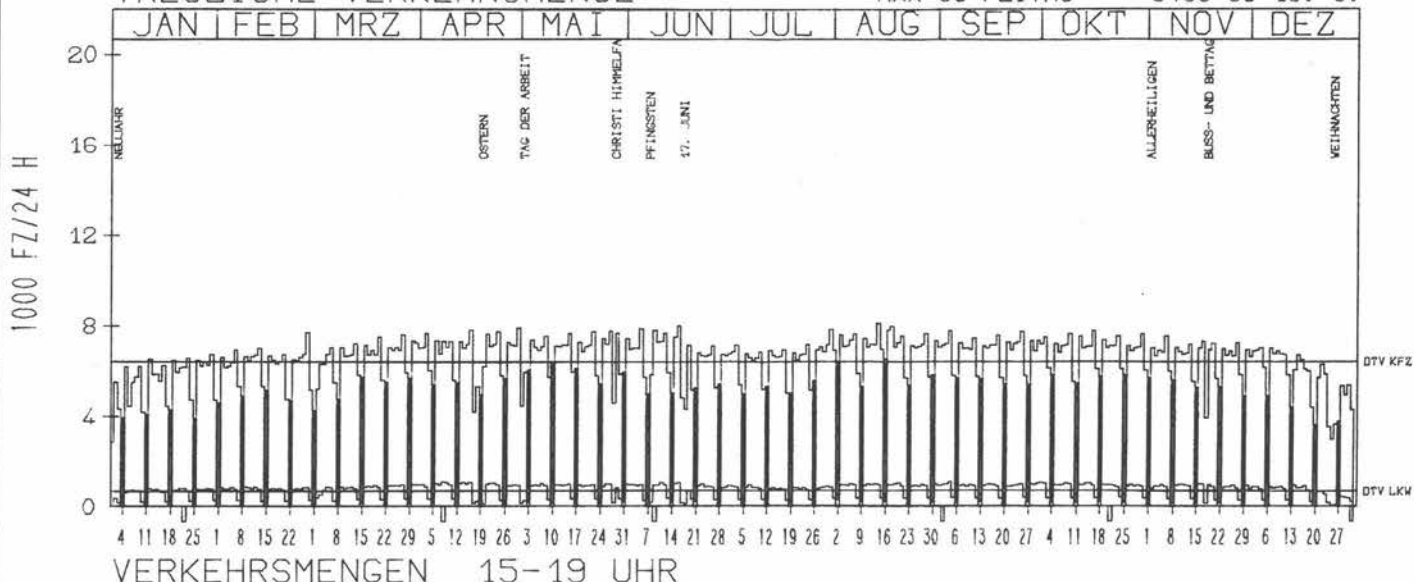
ZST: RUEDESHEIM (NAHE)
 NR.: 6112 7 223 (7023)

LAND: RHEINLAND-PFALZ
 STRASSE: B 41
 KM: 72.4
 NETZKNOTEN: 6112 018
 6112 020

RICHTUNG OST

DTV KFZ 6393
 DTV LKW 676 = 10.57 %
 MAX WERKTAG 7993 DI 16. 6.
 MAX FER-WKTAG 8095 FR 14. 8.
 MAX SO+FEITAG 6495 SO 16. 8.

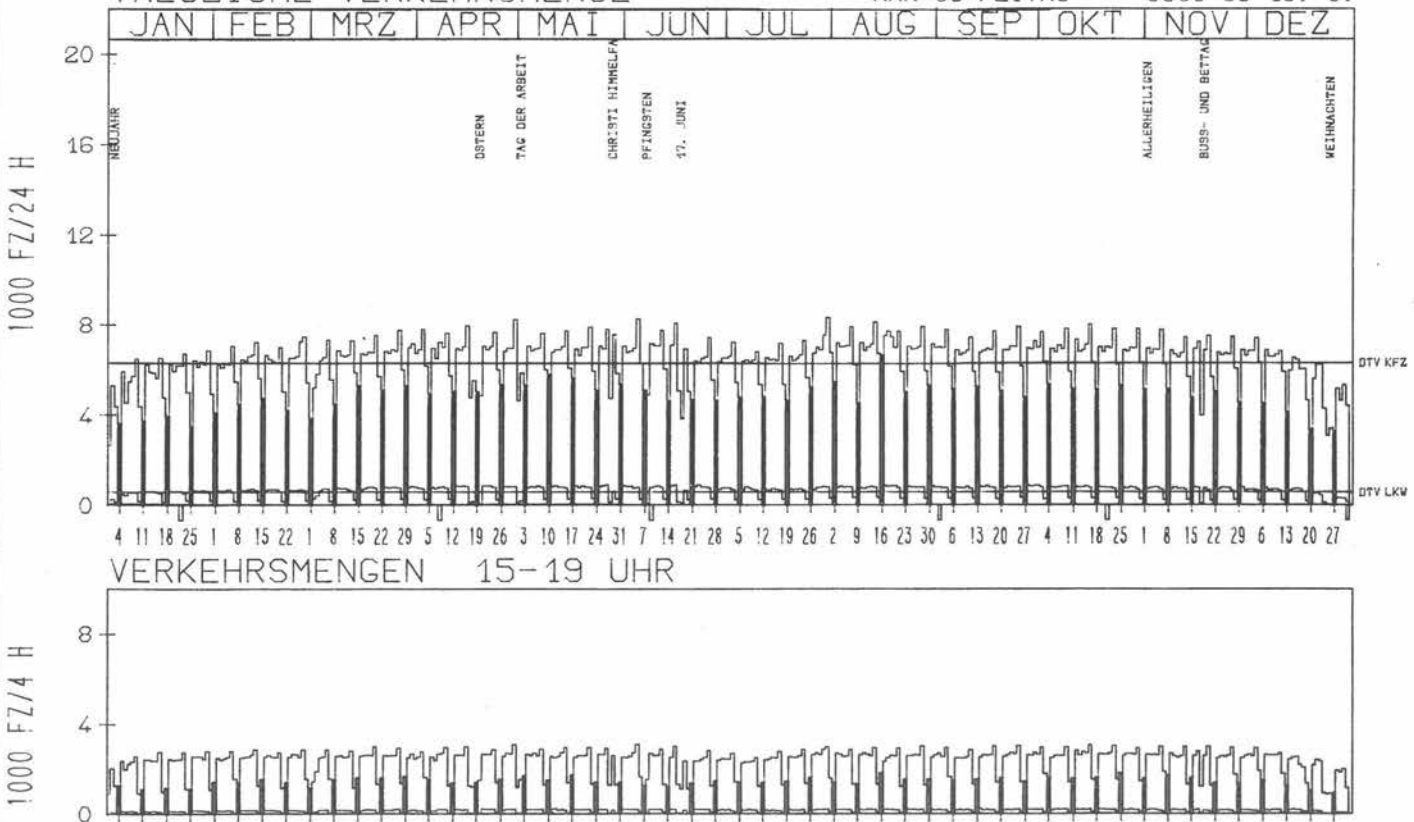
TAEGLICHE VERKEHRSMENGE



RICHTUNG WEST

DTV KFZ 6318
 DTV LKW 569 = 9.00 %
 MAX WERKTAG 8271 DO 30. 4.
 MAX FER-WKTAG 8352 FR 31. 7.
 MAX SO+FEITAG 6655 SO 16. 8.

TAEGLICHE VERKEHRSMENGE



JAHRESGANGLINIEN 1981

ZST: FAHR

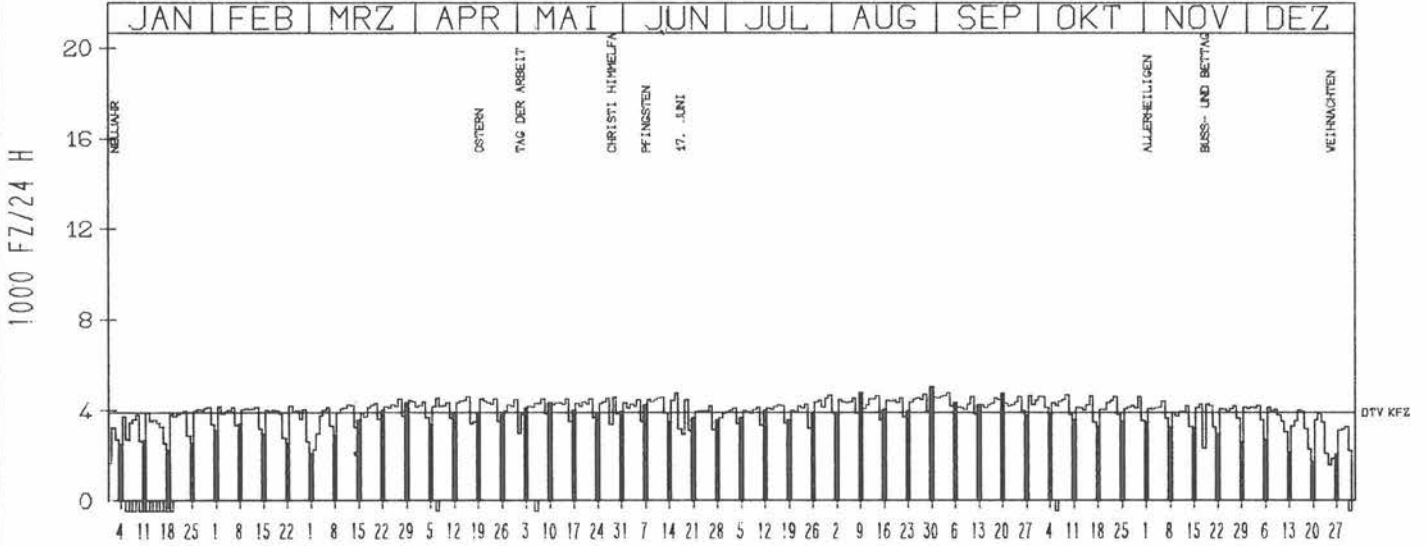
NR.: 5510 7 023

LAND: RHEINLAND-PFALZ
 STRASSE: B 42
 KM: 12.8
 NETZKNOTEN: 5409 026
 5510 020

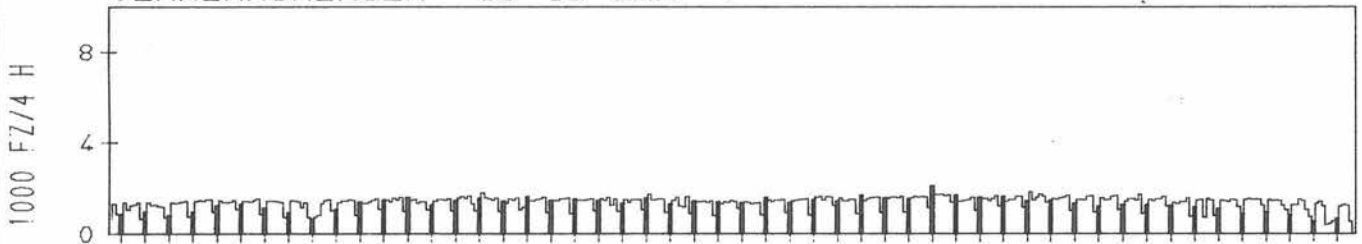
RICHTUNG NÖRD

DTV KFZ 3904
 MAX WERKTAG 4769 DI 16. 6.
 MAX FER-WKTAG 4775 FR 4. 9.
 MAX SO+FEITAG 5028 SO 30. 8.

TAEGLICHE VERKEHRSMENGE



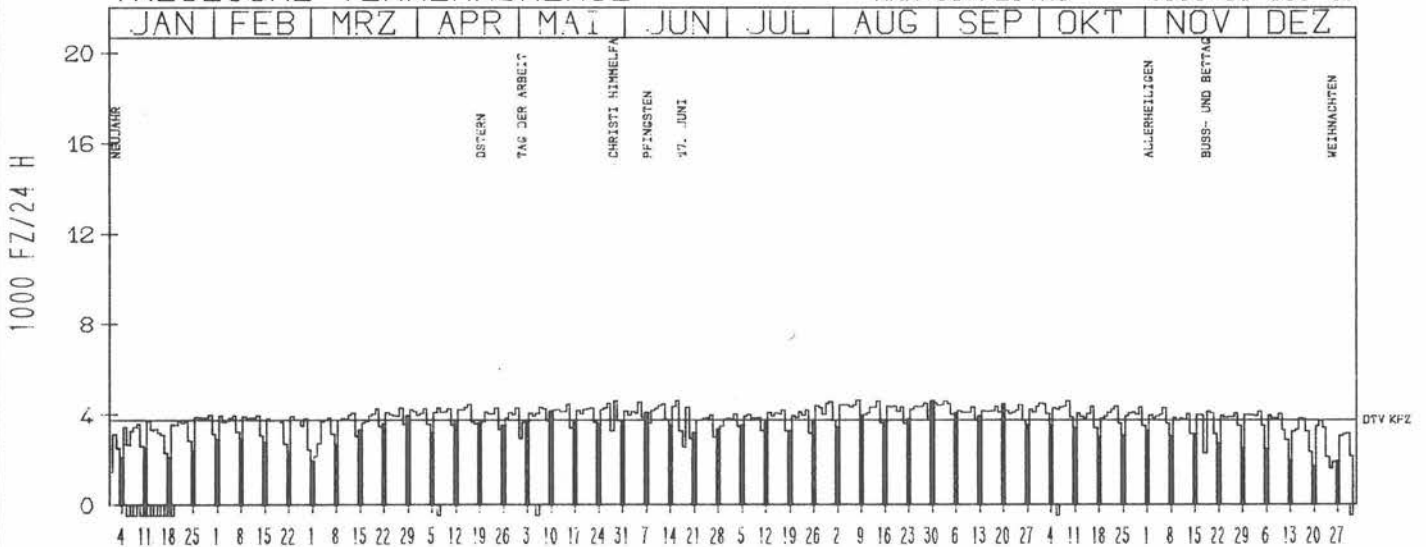
VERKEHRSMENGEN 15-19 UHR




RICHTUNG SÜED

DTV KFZ 3772
 MAX WERKTAG 4636 DI 16. 6.
 MAX FER-WKTAG 4635 SA 8. 8.
 MAX SO+FEITAG 4603 SO 30. 8.

TAEGLICHE VERKEHRSMENGE



VERKEHRSMENGEN 15-19 UHR



JAHRESGANGLINIEN 1981

ZST: BENDÖRF

LAND: RHEINLAND-PFALZ

NR.: 5511 7 034

STRASSE: B 42

KM: 0.9

NETZKNOTEN:

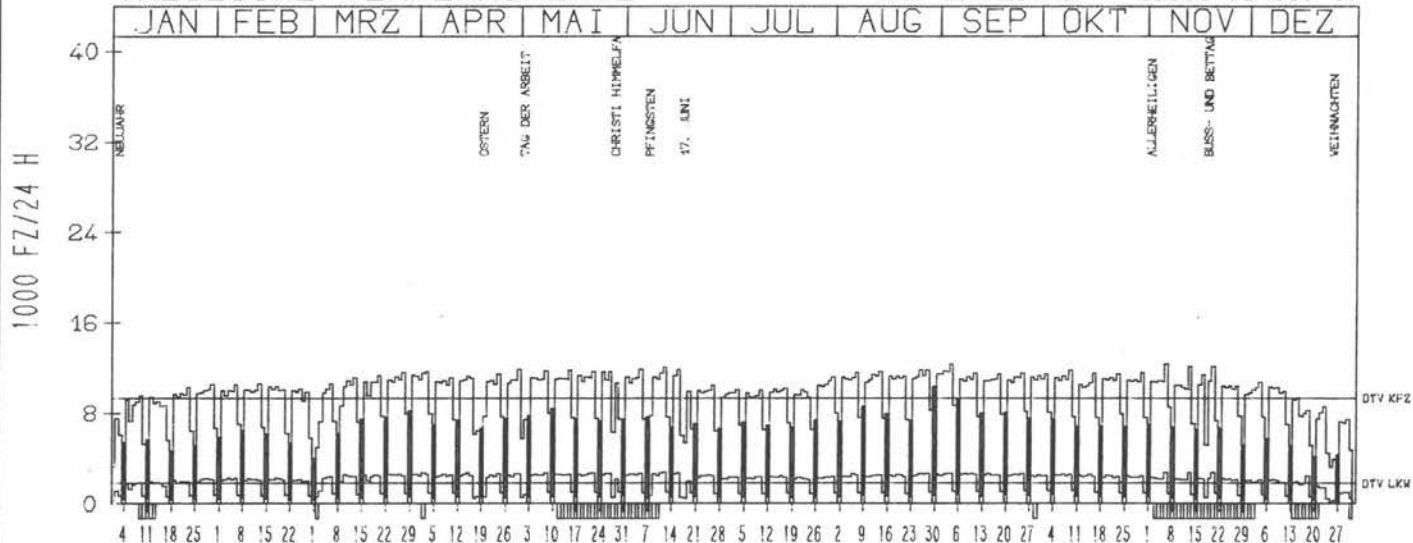
5511 005

5511 001

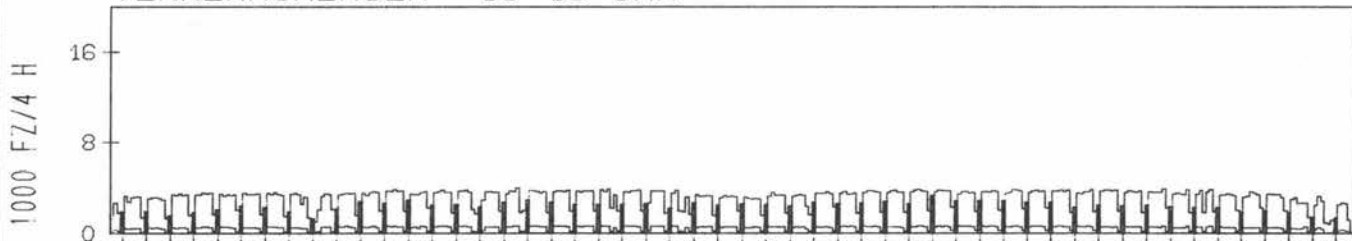
RICHTUNG NÖRD

DTV KFZ	9326
DTV LKW	1806 = 19.37 %
MAX WERKTAG	12058 FR 12. 6.
MAX FER-WKTAG	12307 FR 4. 9.
MAX SO+FEITAG	10366 SO 30. 8.

TÄGLICHE VERKEHRSMENGE



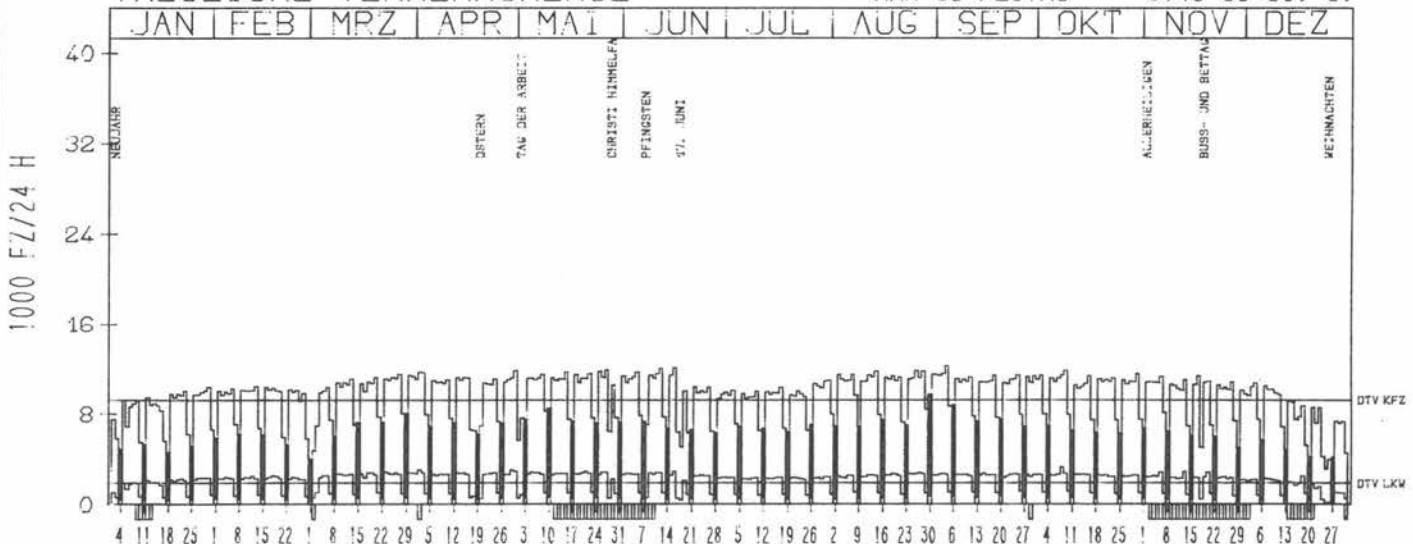
VERKEHRSMENGEN 15-19 UHR



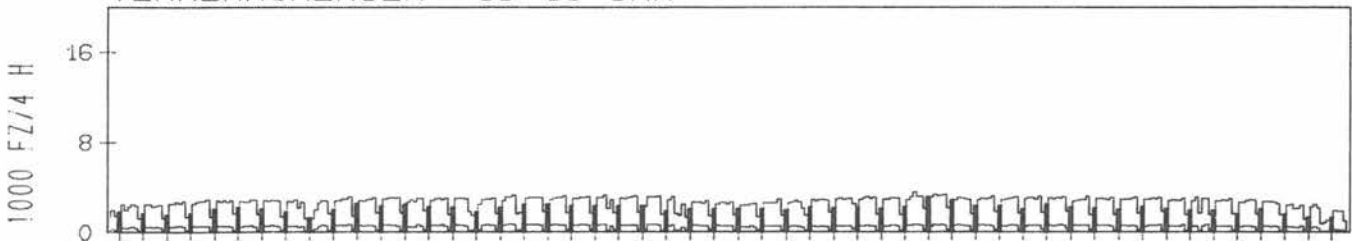
RICHTUNG SÜED

DTV KFZ	9312
DTV LKW	1914 = 20.55 %
MAX WERKTAG	12161 DI 16. 6.
MAX FER-WKTAG	12266 FR 4. 9.
MAX SO+FEITAG	9743 SO 30. 8.

TÄGLICHE VERKEHRSMENGE



VERKEHRSMENGEN 15-19 UHR



JAHRESGANGLINIEN 1981

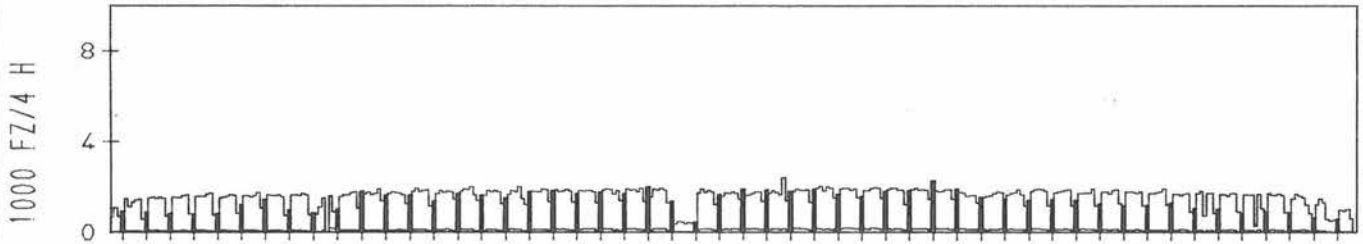
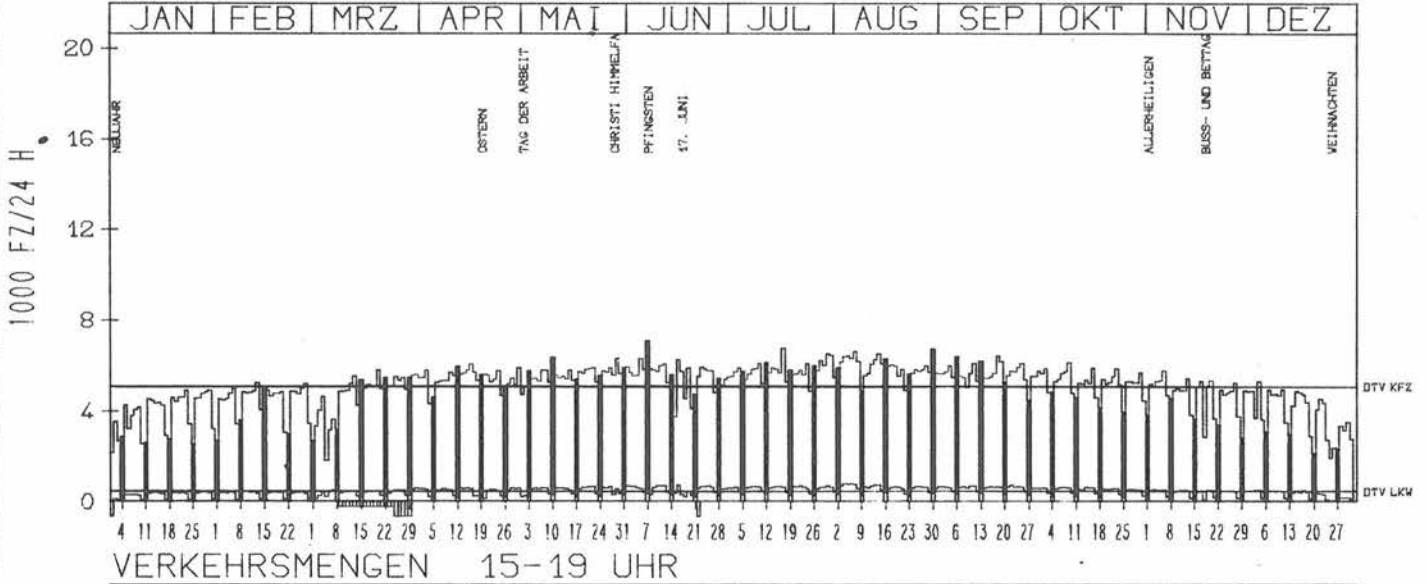
ZST: RUEDESHEIM(RHEIN)
 NR.: 6013 6 103 (0103)

LAND: HESSEN
 STRASSE: B 42
 KM: 23.6
 NETZKNOTEN: 6013 005
 6013 004

RICHTUNG WEST

DTV KFZ 5059
 DTV LKW 439 = 8.67 %
 MAX WERKTAG 6443 FR 18. 9.
 MAX FER-WKTAG 6774 FR 17. 7.
 MAX SO+FEITAG 7095 SO 7. 6.

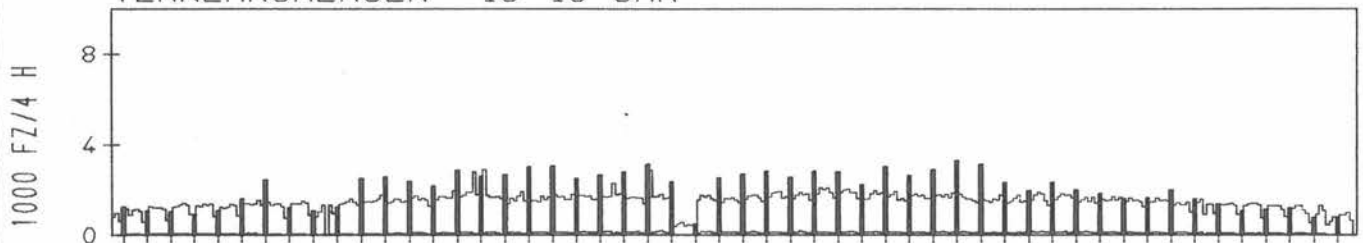
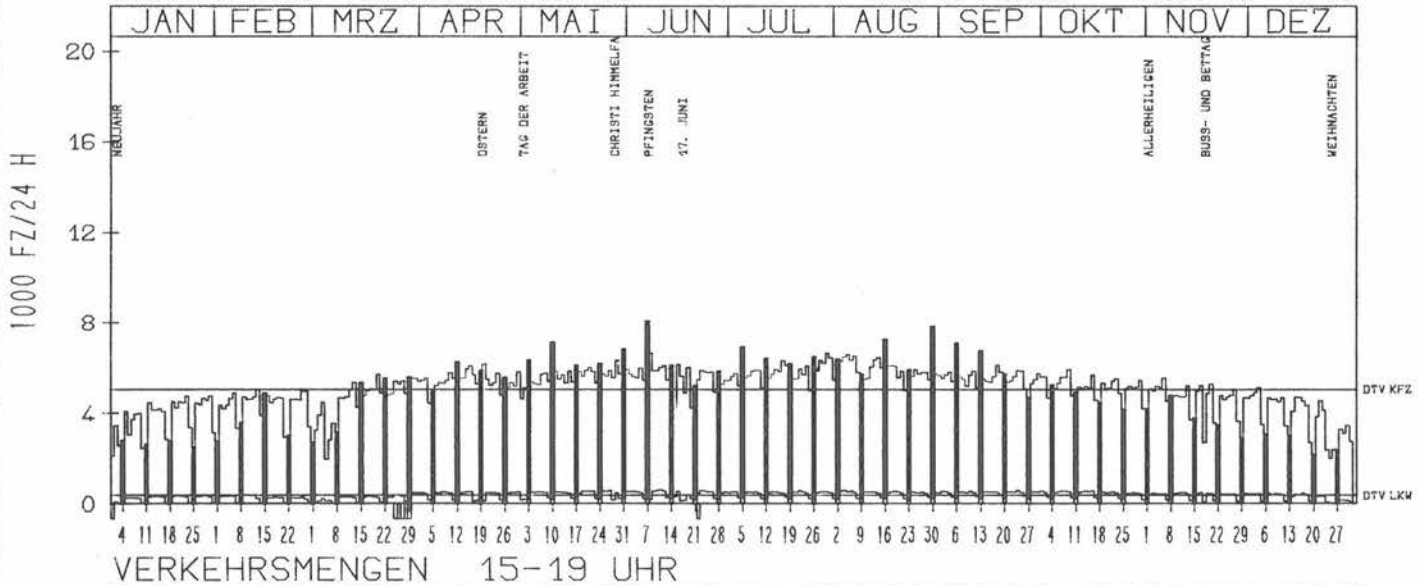
TAEGLICHE VERKEHRSMENGE



RICHTUNG OST

DTV KFZ 5072
 DTV LKW 366 = 7.22 %
 MAX WERKTAG 6340 FR 29. 5.
 MAX FER-WKTAG 6678 DO 30. 7.
 MAX SO+FEITAG 8086 SO 7. 6.

TAEGLICHE VERKEHRSMENGE



JAHRESGANGLINIEN 1981

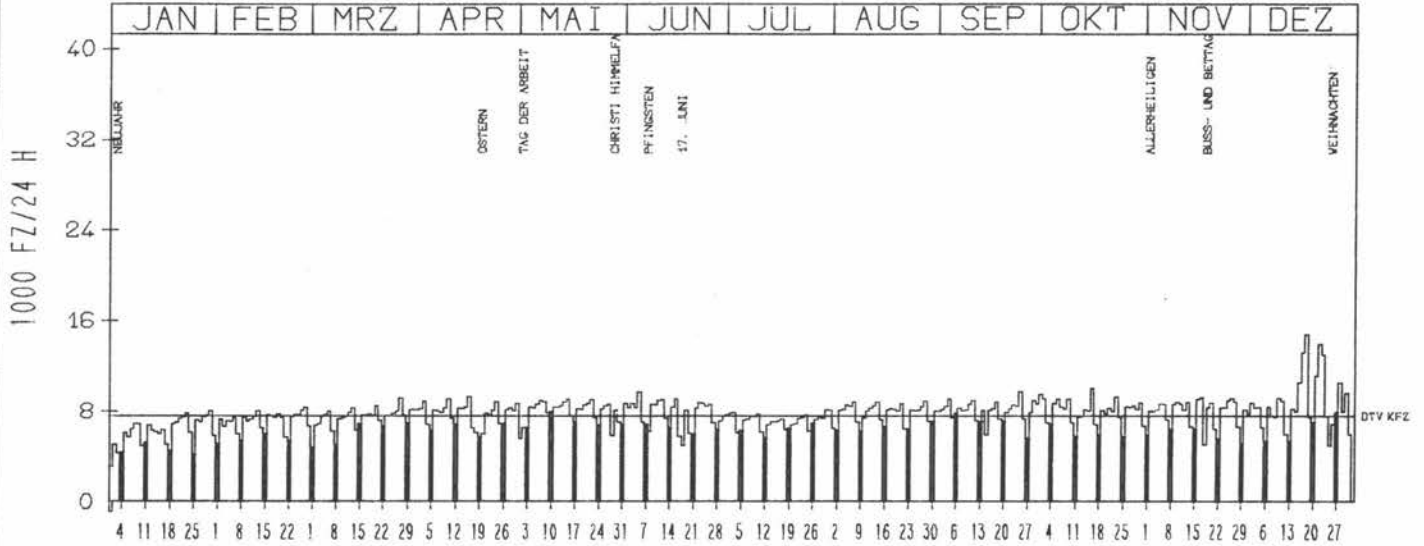
ZST: MÜNSTER (DIEBURG.)
 NR.: 6019 6 363 (0363)

LAND: HESSEN
 STRASSE: B 45
 KM: 15.6
 NETZKNOTEN: 6019 016
 6019 004

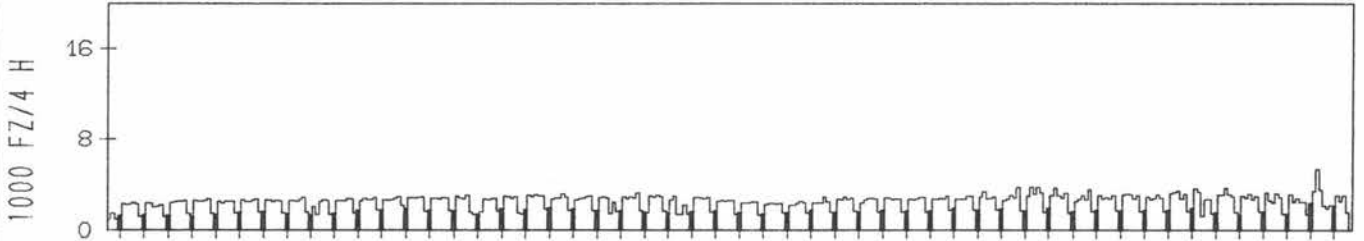
RICHTUNG NÖRD

DTV KFZ 7576
 MAX WERKTAG 14794 FR 18. 12.
 MAX FER-WKTAG 12901 MI 23. 12.
 MAX SO+FEI TAG 7938 SO 27. 12.

TÄGLICHE VERKEHRSMENGE



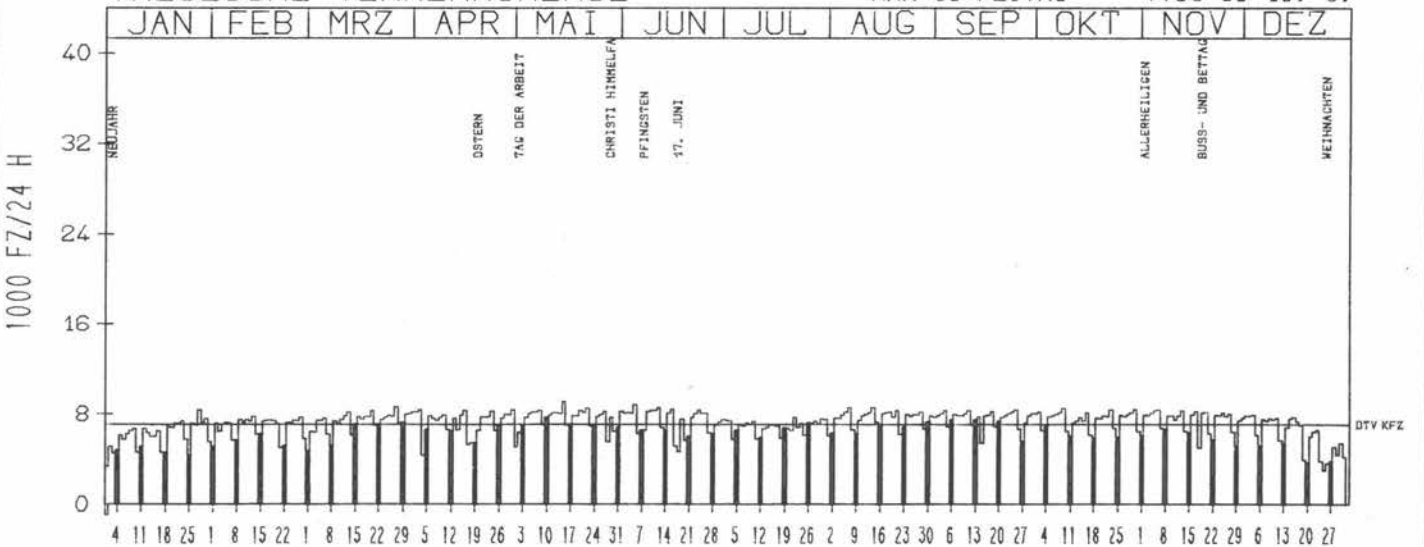
VERKEHRSMENGEN 15-19 UHR



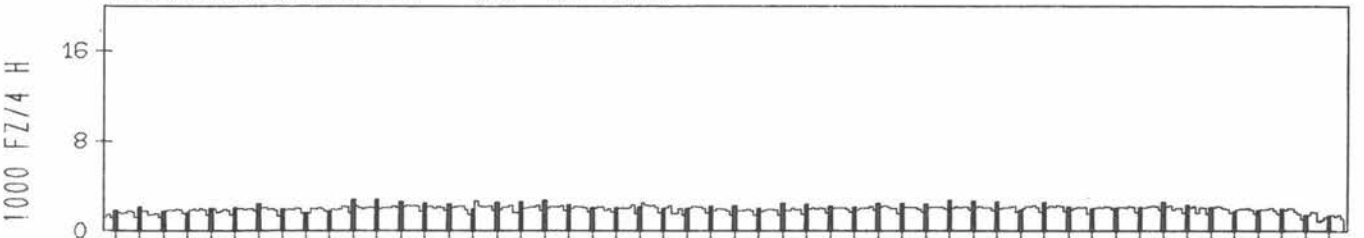
RICHTUNG SÜED

DTV KFZ 7143
 MAX WERKTAG 9177 FR 15. 5.
 MAX FER-WKTAG 8628 FR 14. 8.
 MAX SO+FEI TAG 7785 SO 10. 5.

TÄGLICHE VERKEHRSMENGE



VERKEHRSMENGEN 15-19 UHR



JAHRESGANGLINIEN 1981

ZST: MUEMLING-GRUMBACH

LAND:
STRASSE:

HESSEN
B 45

NR.: 6219 6 195 (0105)

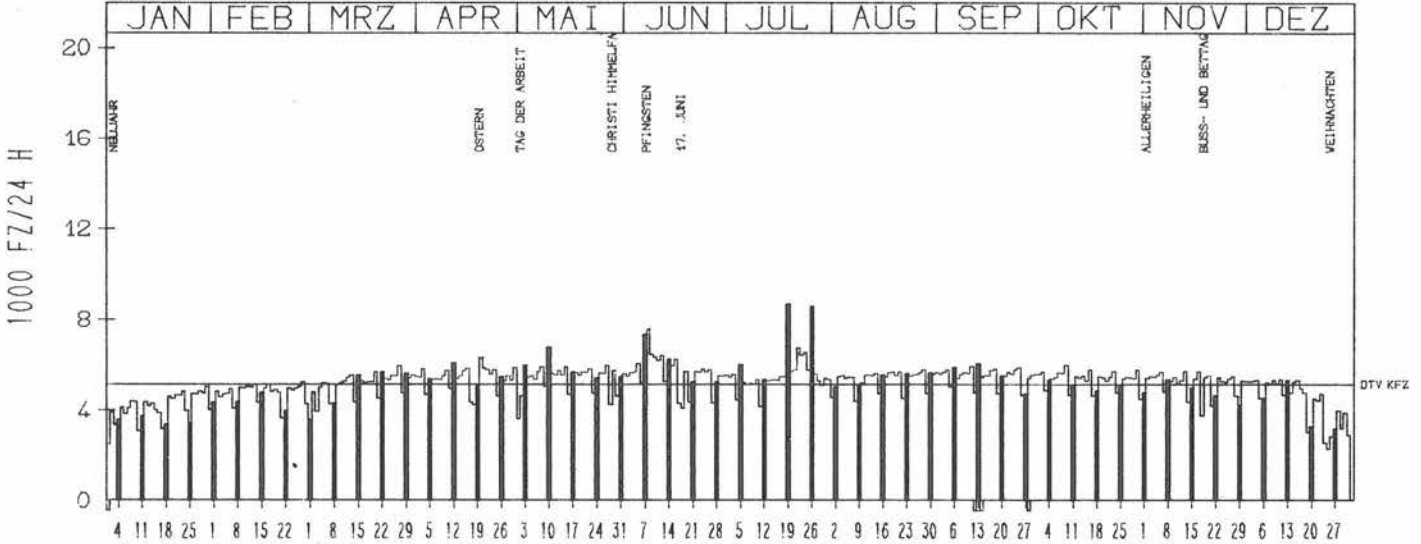
KM:
NETZKNOTEN:

6219 027
6220 021

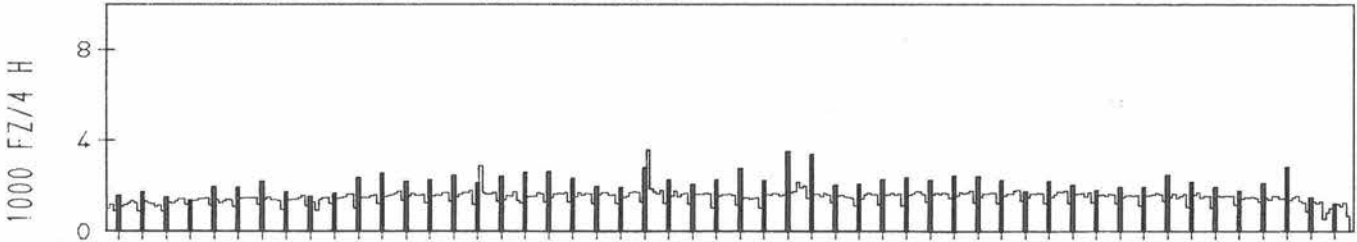
RICHTUNG NÖRD

DTV KFZ	5146
MAX WERKTAG	6400 FR 12. 6.
MAX FER-WKTAG	6738 MI 22. 7.
MAX SO+FEITAG	8669 SO 19. 7.

TAEGLICHE VERKEHRSMENGE



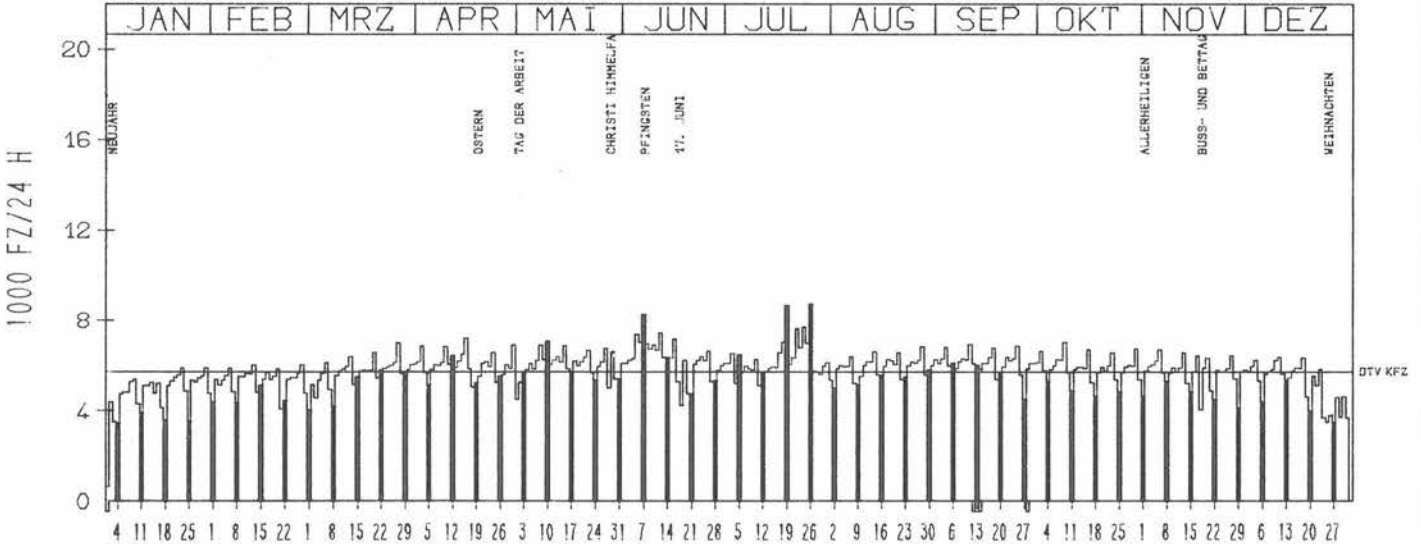
VERKEHRSMENGEN 15-19 UHR



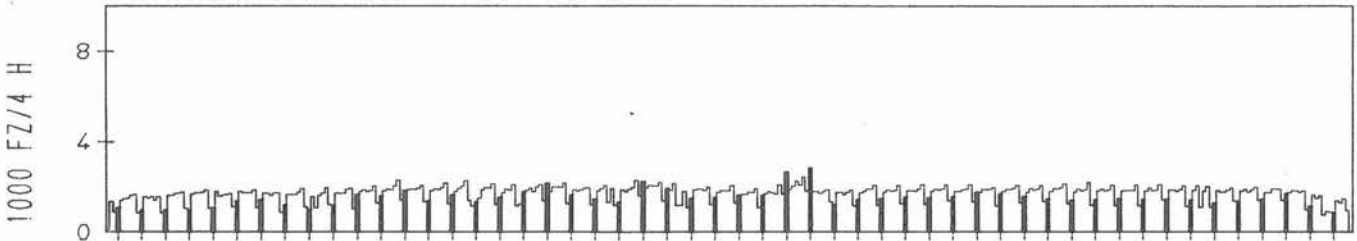
RICHTUNG SÜED

DTV KFZ	5753
MAX WERKTAG	7428 FR 12. 6.
MAX FER-WKTAG	7720 FR 24. 7.
MAX SO+FEITAG	8755 SO 26. 7.

TAEGLICHE VERKEHRSMENGE



VERKEHRSMENGEN 15-19 UHR



JAHRESGANGLINIEN 1981

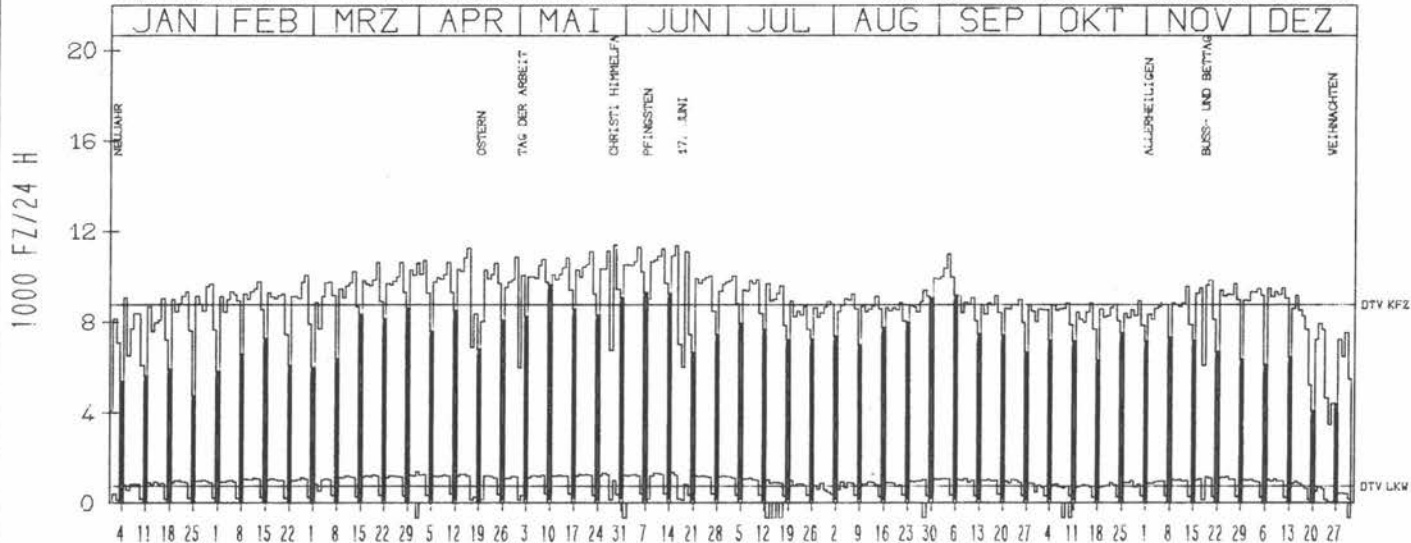
ZST: RHEINBR.-WÖRMS
 NR.: 6316 7 080 (7079)

LAND: RHEINLAND-PFALZ
 STRASSE: B 47
 KM: 42.0
 NETZKNOTEN: 6316 009
 6316 369

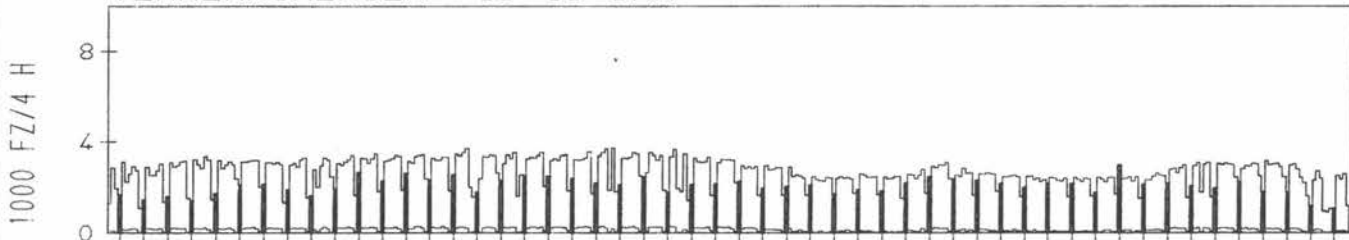
RICHTUNG OST

DTV KFZ 8755
 DTV LKW 746 = 8.52 %
 MAX WERKTAG 11387 FR 29. 5.
 MAX FER-WKTAG 11294 FR 5. 6.
 MAX SO+FEITAG 9647 SO 10. 5.

TAEGLICHE VERKEHRSMENGE



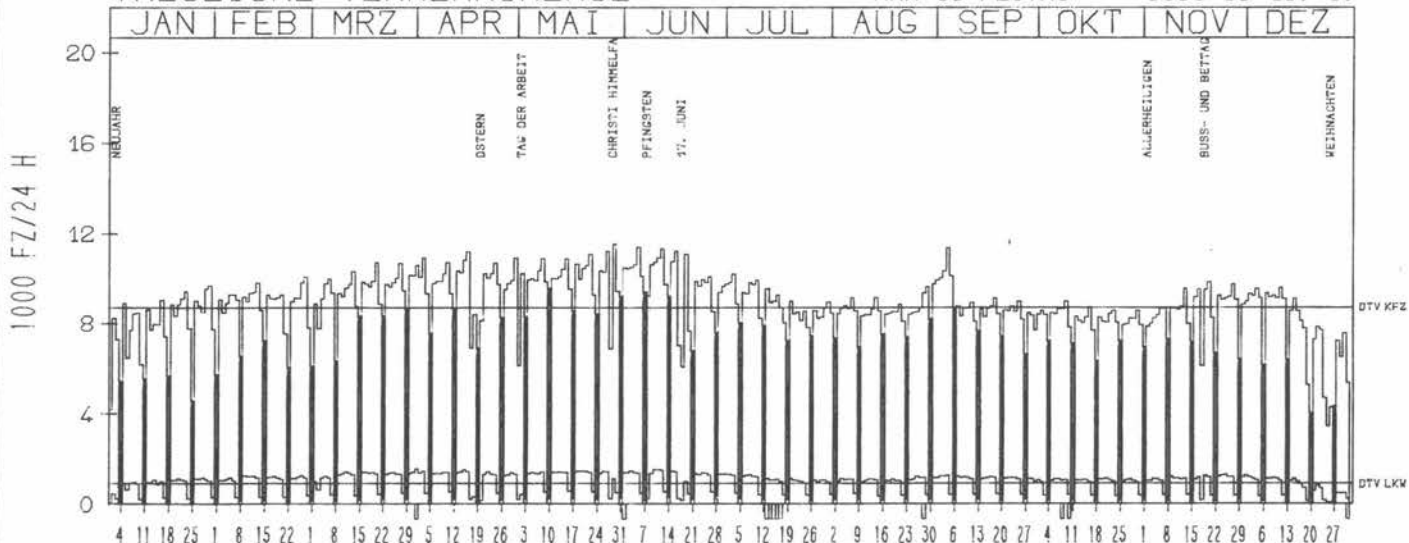
VERKEHRSMENGEN 15-19 UHR



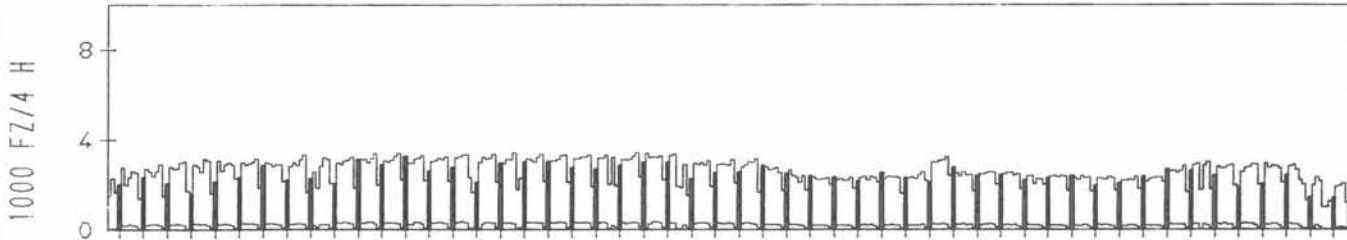
RICHTUNG WEST

DTV KFZ 8748
 DTV LKW 898 = 10.27 %
 MAX WERKTAG 11523 FR 29. 5.
 MAX FER-WKTAG 11397 FR 5. 6.
 MAX SO+FEITAG 9585 SO 10. 5.

TAEGLICHE VERKEHRSMENGE



VERKEHRSMENGEN 15-19 UHR



JAHRESGANGLINIEN 1981

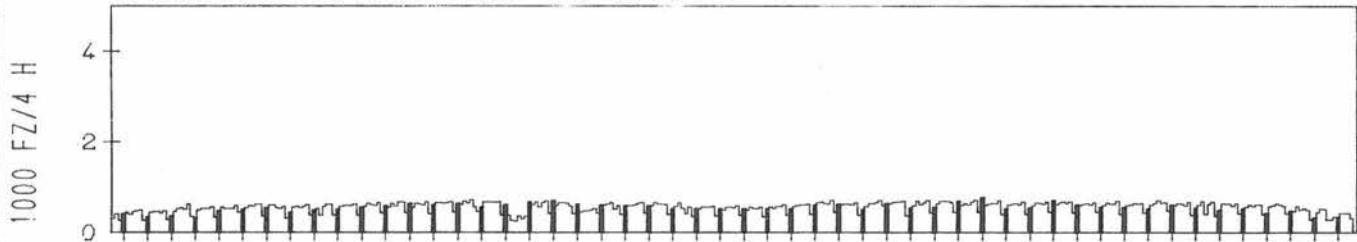
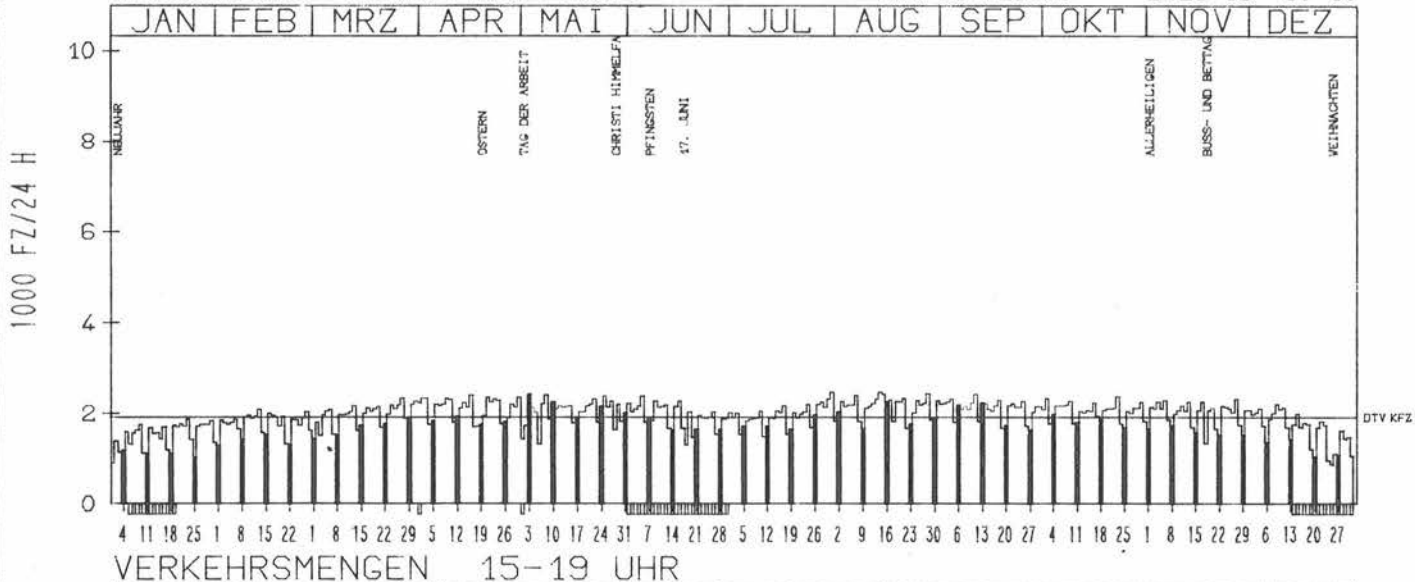
ZST: SCHWEISWEILER
NR.: 6412 7 086

LAND: RHEINLAND-PFALZ
STRASSE: B 48
KM: 0.9
NETZKNOTEN: 6412 001
6412 036

RICHTUNG NÖRD

DTV KFZ 1923
MAX WERKTAG 2409 FR 8. 5.
MAX FER-WKTAG 2473 FR 14. 8.
MAX SO+FEITAG 2420 SO 3. 5.

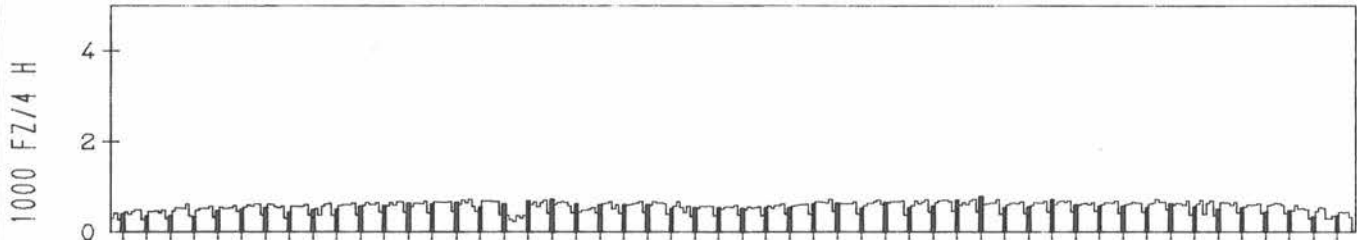
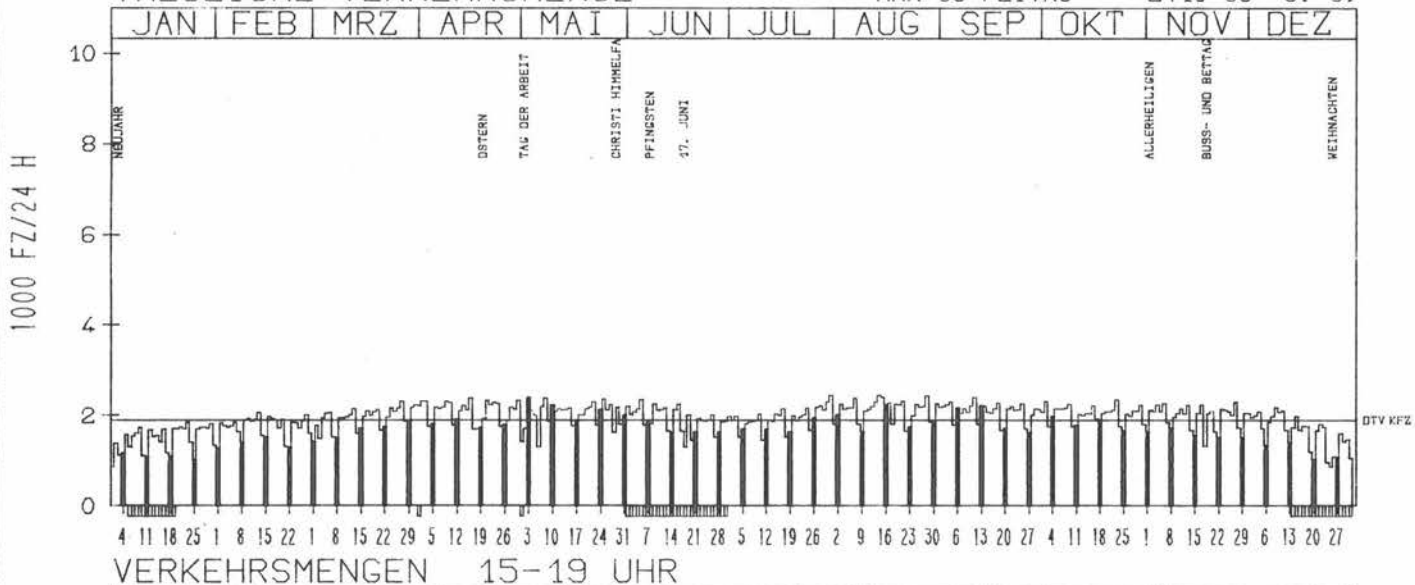
TAEGLICHE VERKEHRSMENGE



RICHTUNG SÜED

DTV KFZ 1912
MAX WERKTAG 2396 FR 8. 5.
MAX FER-WKTAG 2458 FR 14. 8.
MAX SO+FEITAG 2410 SO 3. 5.

TAEGLICHE VERKEHRSMENGE



JAHRESGANGLINIEN 1981

ZST: KLÖTTEN

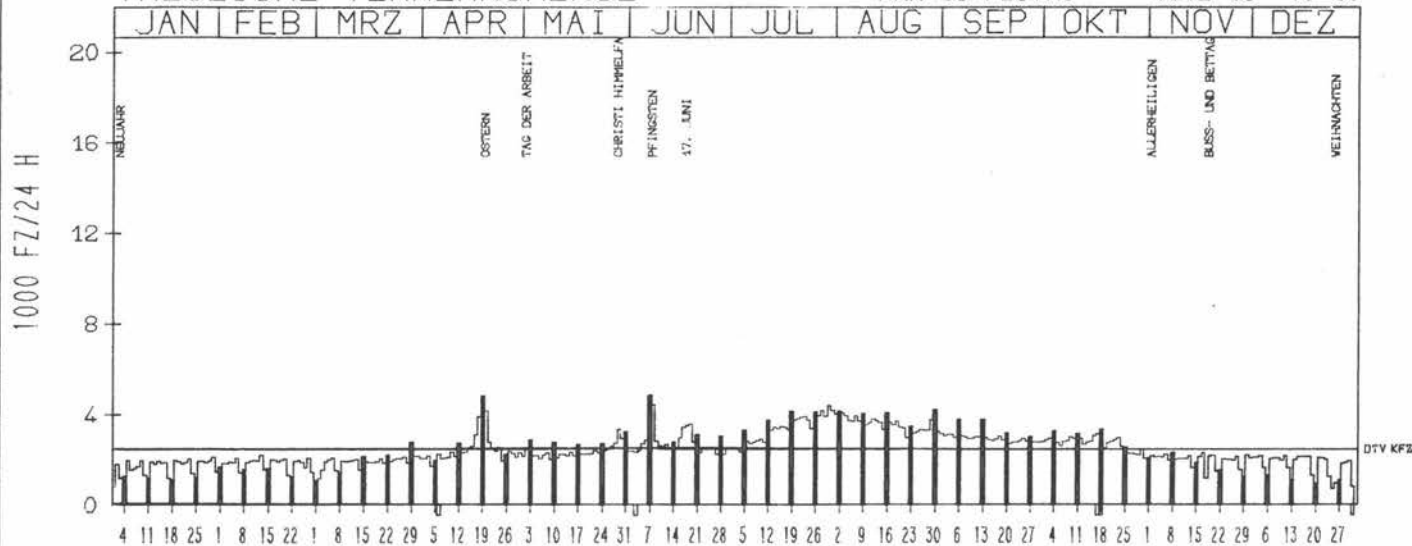
NR.: 5809 7 019

LAND: RHEINLAND-PFALZ
 STRASSE: B 49
 KM: 37.6
 NETZKNOTEN: 5809 000
 5809 005

RICHTUNG OST

DTV KFZ 2466
 MAX WERKTAG 3331 FR 29. 5.
 MAX FER-WKTAG 4402 DO 30. 7.
 MAX SO+FEITAG 4842 SO 7. 6.

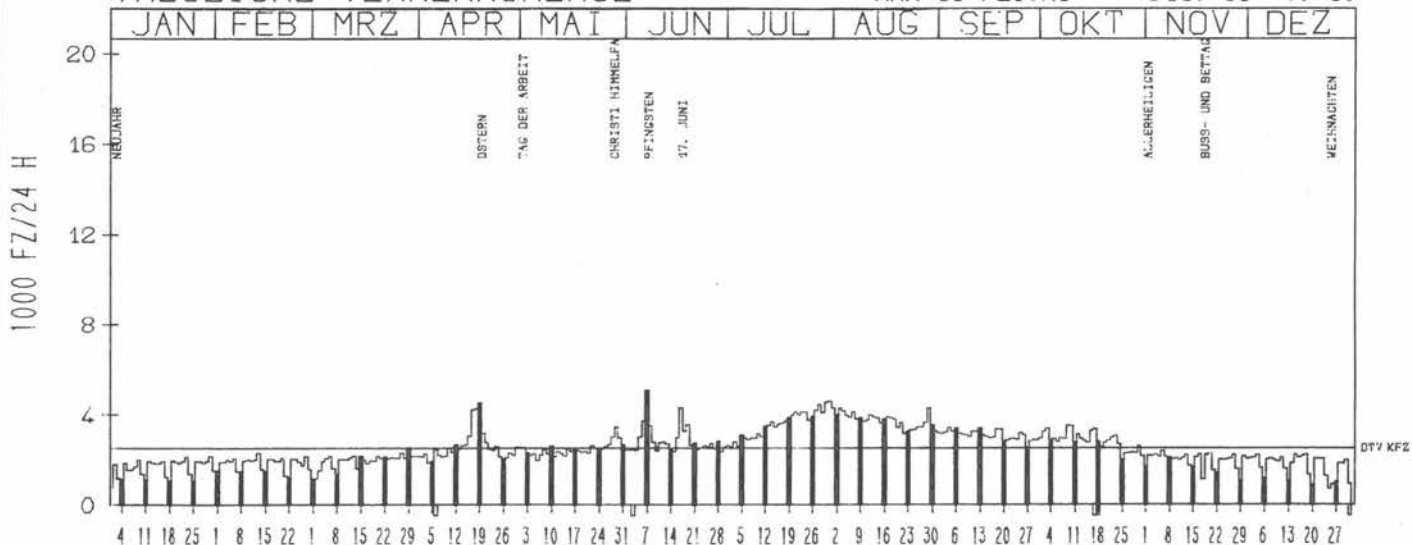
TAEGLICHE VERKEHRSMENGE



RICHTUNG WEST

DTV KFZ 2545
 MAX WERKTAG 3546 FR 9. 10.
 MAX FER-WKTAG 4604 FR 31. 7.
 MAX SO+FEITAG 5117 SO 7. 6.

TAEGLICHE VERKEHRSMENGE



JAHRESGANGLINIEN 1981

ZST: MÖSELWEIS

NR.: 5611 7 039

LAND:

RHEINLAND-PFALZ

STRASSE:

B 49

KM:

81.0

NETZKNOTEN:

5611 001

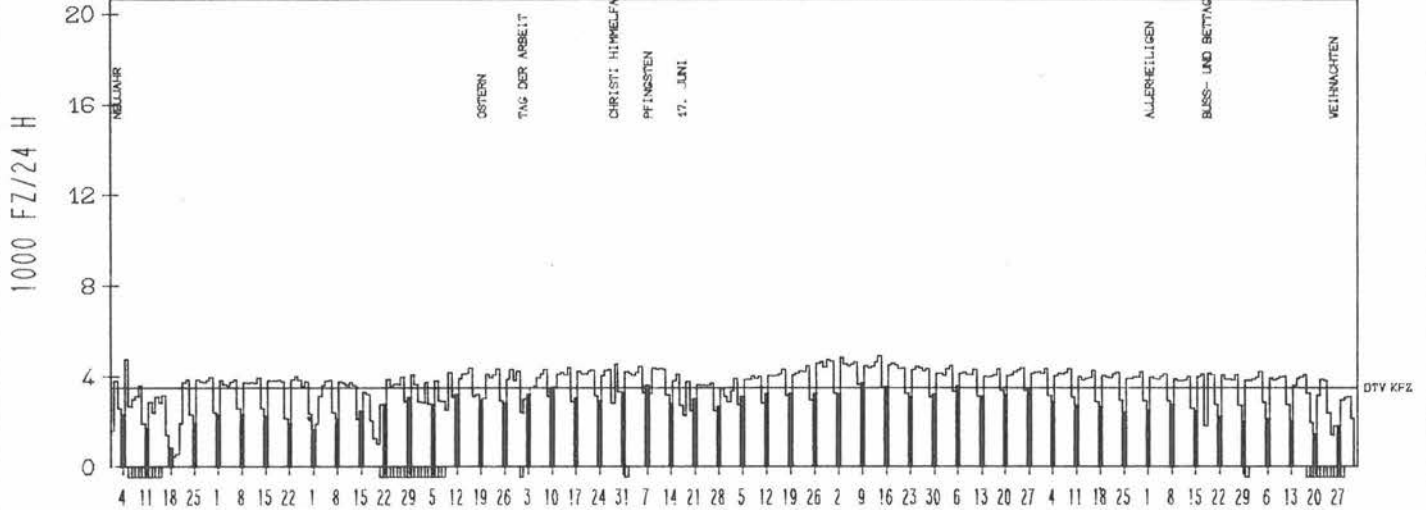
5611 002

RICHTUNG NÖRD

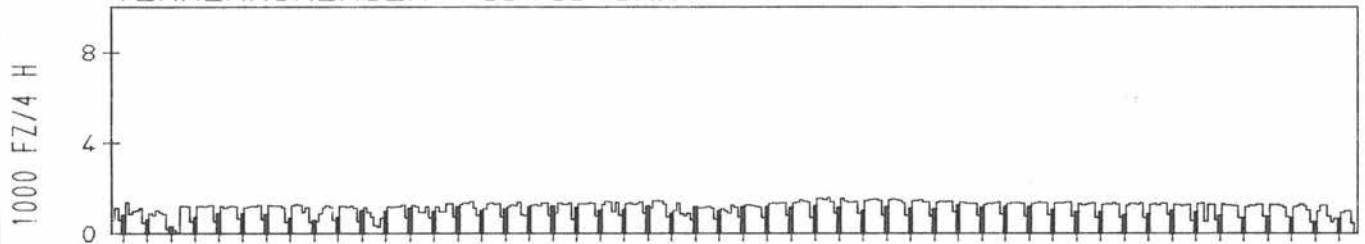
DTV KFZ	3498
MAX WERKTAG	4543 FR 29. 5.
MAX FER-WKTAG	4894 FR 14. 8.
MAX SO+FEITAG	3705 SO 9. 8.

TAEGLICHE VERKEHRSMENGE

JAN	FEB	MRZ	APR	MAI	JUN	JUL	AUG	SEP	OKT	NOV	DEZ
-----	-----	-----	-----	-----	-----	-----	-----	-----	-----	-----	-----



VERKEHRSMENGEN 15-19 UHR

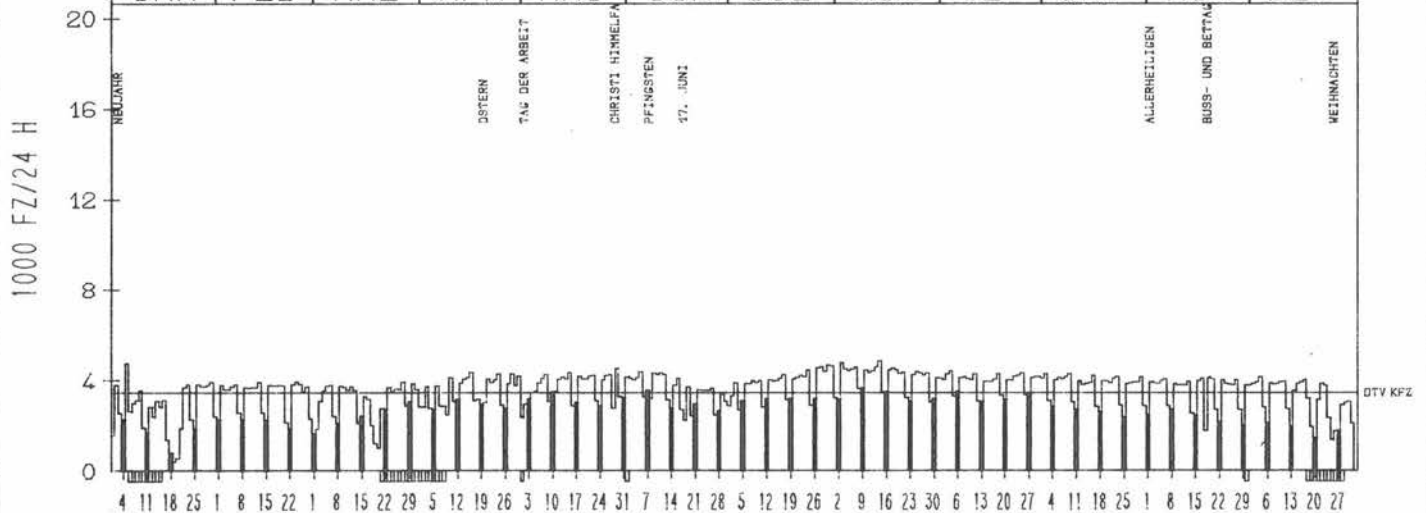


RICHTUNG SÜED

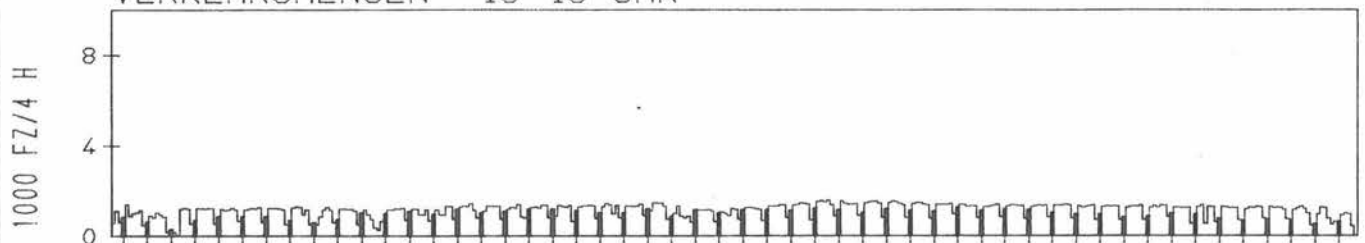
DTV KFZ	3485
MAX WERKTAG	4533 FR 29. 5.
MAX FER-WKTAG	4885 FR 14. 8.
MAX SO+FEITAG	3693 SO 9. 8.

TAEGLICHE VERKEHRSMENGE

JAN	FEB	MRZ	APR	MAI	JUN	JUL	AUG	SEP	OKT	NOV	DEZ
-----	-----	-----	-----	-----	-----	-----	-----	-----	-----	-----	-----



VERKEHRSMENGEN 15-19 UHR



JAHRESGANGLINIEN 1981

ZST: OSTERCAPPELN

LAND: NIEDERSACHSEN
STRASSE: B 51
KM: 12.5
NETZKNOTEN:

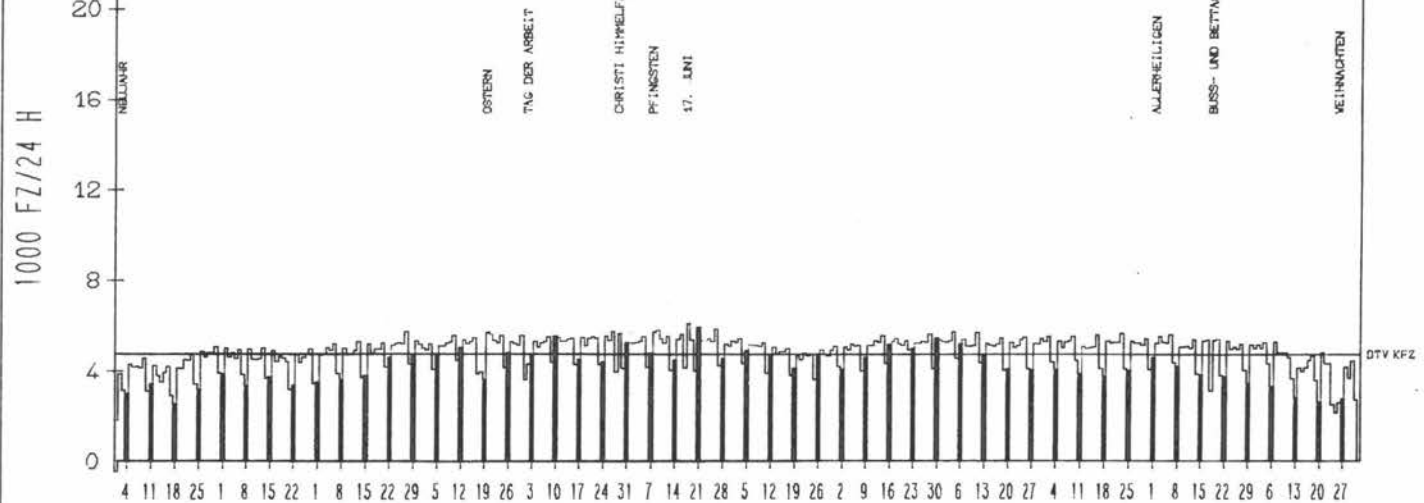
NR.: 3615 3 329

RICHTUNG WEST

DTV KFZ 4721
MAX WERKTAG 5736 MI 27. 5.
MAX FER-WKTAG 6079 DO 18. 6.
MAX SO+FEITAG 5901 SO 21. 6.

TAEGLICHE VERKEHRSMENGE

JAN | FEB | MRZ | APR | MAI | JUN | JUL | AUG | SEP | OKT | NOV | DEZ



VERKEHRSMENGEN 15-19 UHR

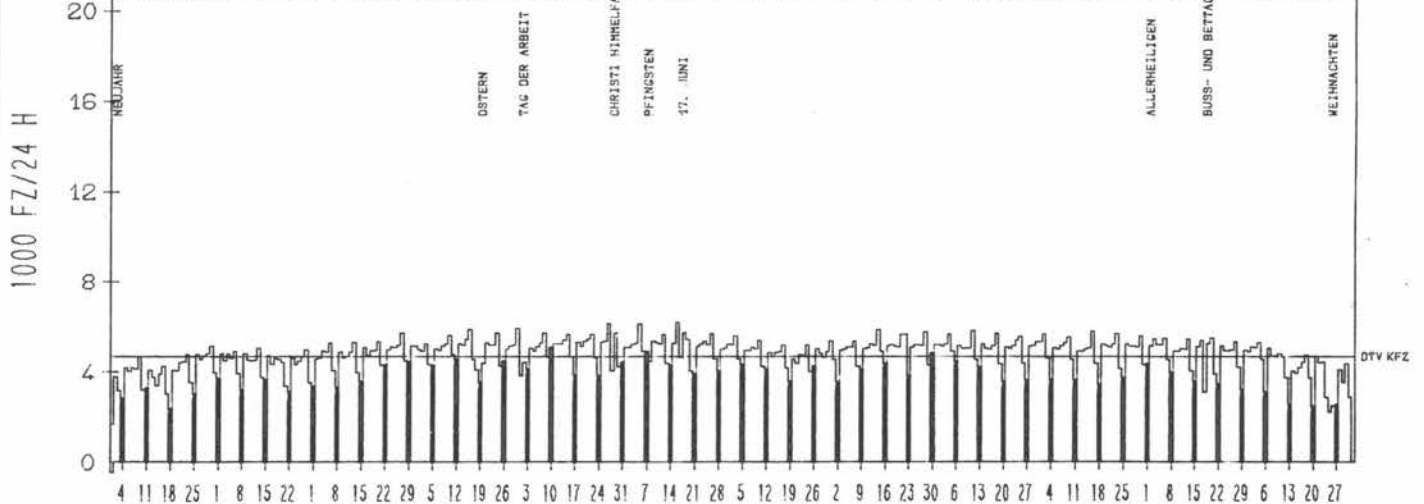


RICHTUNG OST

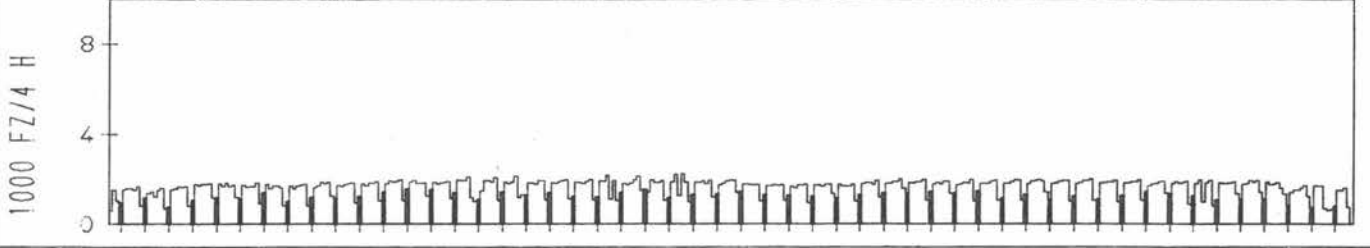
DTV KFZ 4703
MAX WERKTAG 6202 DI 16. 6.
MAX FER-WKTAG 6127 FR 5. 6.
MAX SO+FEITAG 5101 SO 10. 5.

TAEGLICHE VERKEHRSMENGE

JAN | FEB | MRZ | APR | MAI | JUN | JUL | AUG | SEP | OKT | NOV | DEZ



VERKEHRSMENGEN 15-19 UHR



JAHRESGANGLINIEN 1981

ZST: OSTBEVERN

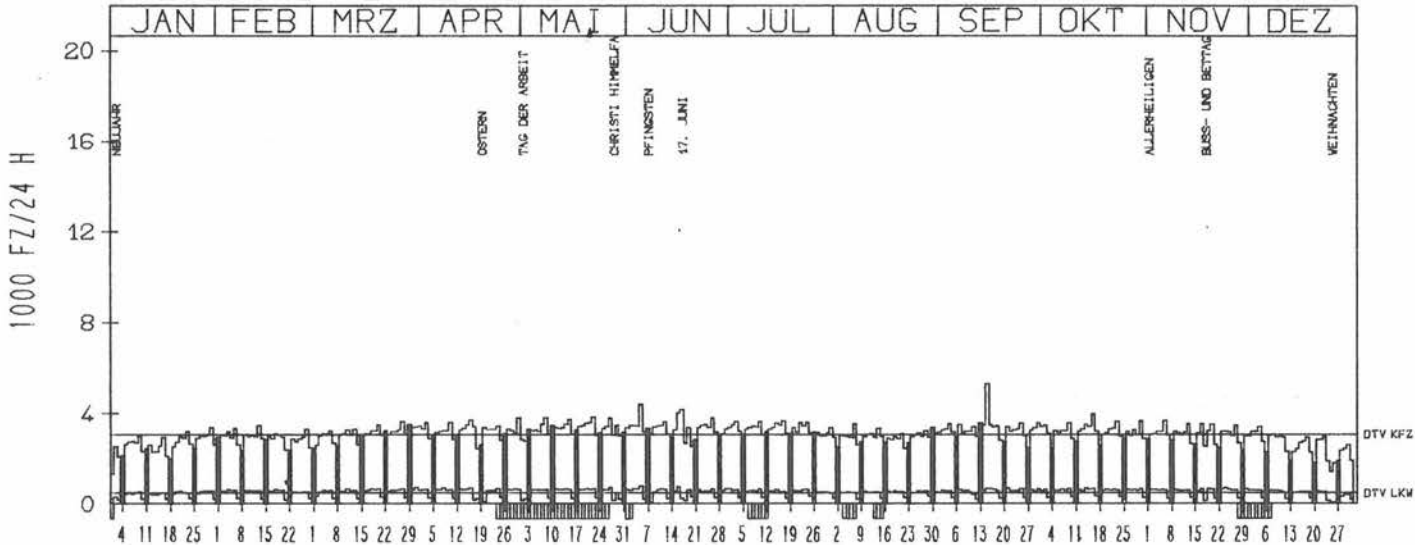
NR.: 3913 5 329

LAND: NORDRHEIN-WESTFALEN
 STRASSE: B 51
 KM: 0.9
 NETZKNOTEN: 3913 016 1
 4012 033 3

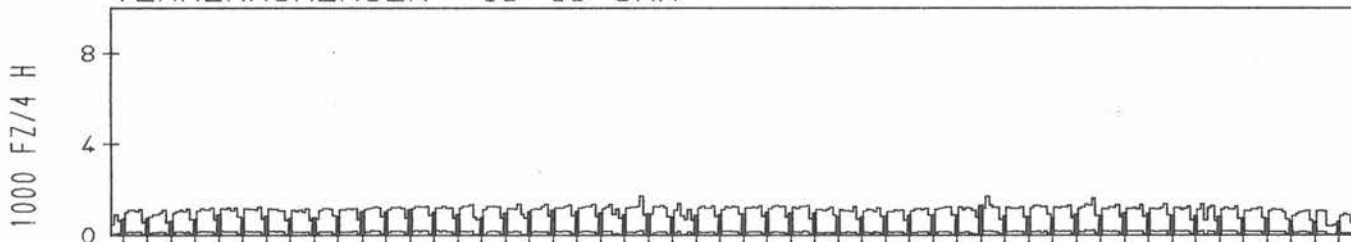
RICHTUNG NÖRD

DTV KFZ 3078
 DTV LKW 458 = 14.88 %
 MAX WERKTAG 5312 DI 15. 9.
 MAX FER-WKTAG 4399 FR 5. 6.
 MAX SO+FEITAG 4166 MI 17. 6.

TAEGLICHE VERKEHRSMENGE



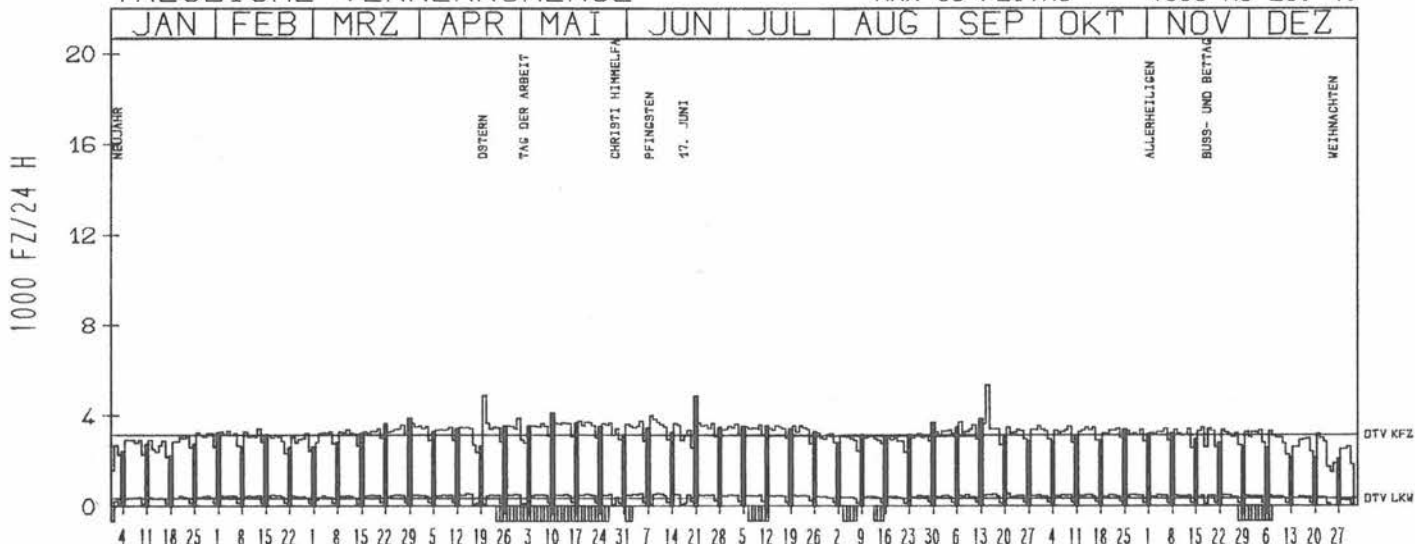
VERKEHRSMENGEN 15-19 UHR



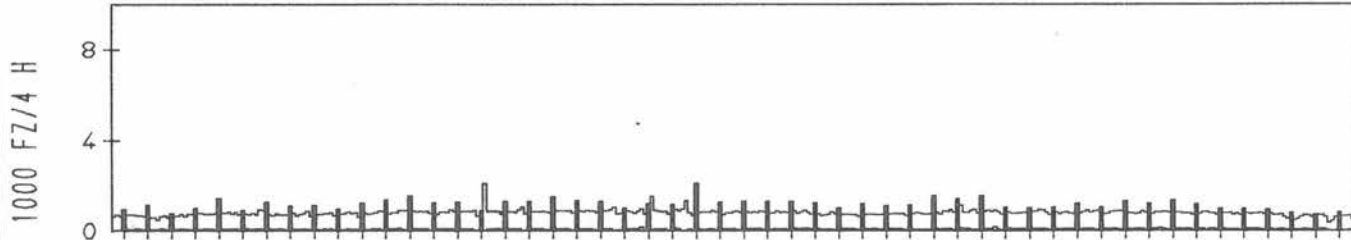
RICHTUNG SÜED

DTV KFZ 3189
 DTV LKW 353 = 11.07 %
 MAX WERKTAG 5378 DI 15. 9.
 MAX FER-WKTAG 3840 DI 9. 6.
 MAX SO+FEITAG 4908 MO 20. 4.

TAEGLICHE VERKEHRSMENGE



VERKEHRSMENGEN 15-19 UHR



JAHRESGANGLINIEN 1981

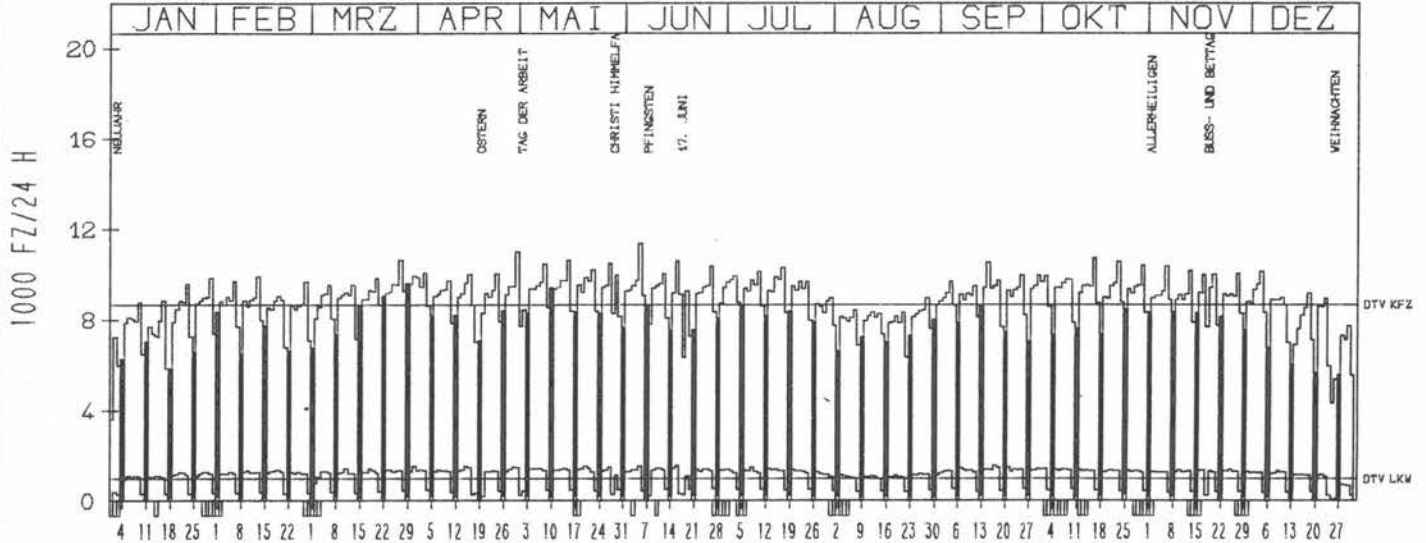
ZST: TELGTE
NR.: 4012 5 330

LAND: NORDRHEIN-WESTFALEN
STRASSE: B 51
KM: 0.9
NETZKNOTEN: 4012 040
4012 021

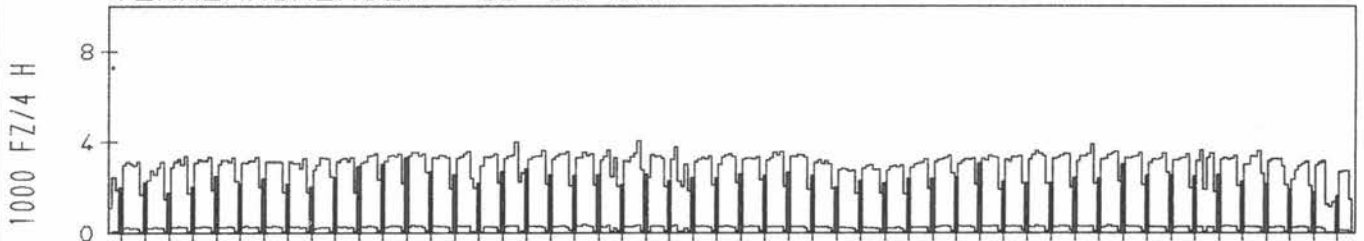
RICHTUNG OST

DTV KFZ 8675
DTV LKW 968 = 11.16 %
MAX WERKTAG 11002 DO 30. 4.
MAX FER-WKTAG 11361 FR 5. 6.
MAX SO+FEITAG 9603 SO 29. 3.

TAEGLICHE VERKEHRSMENGE



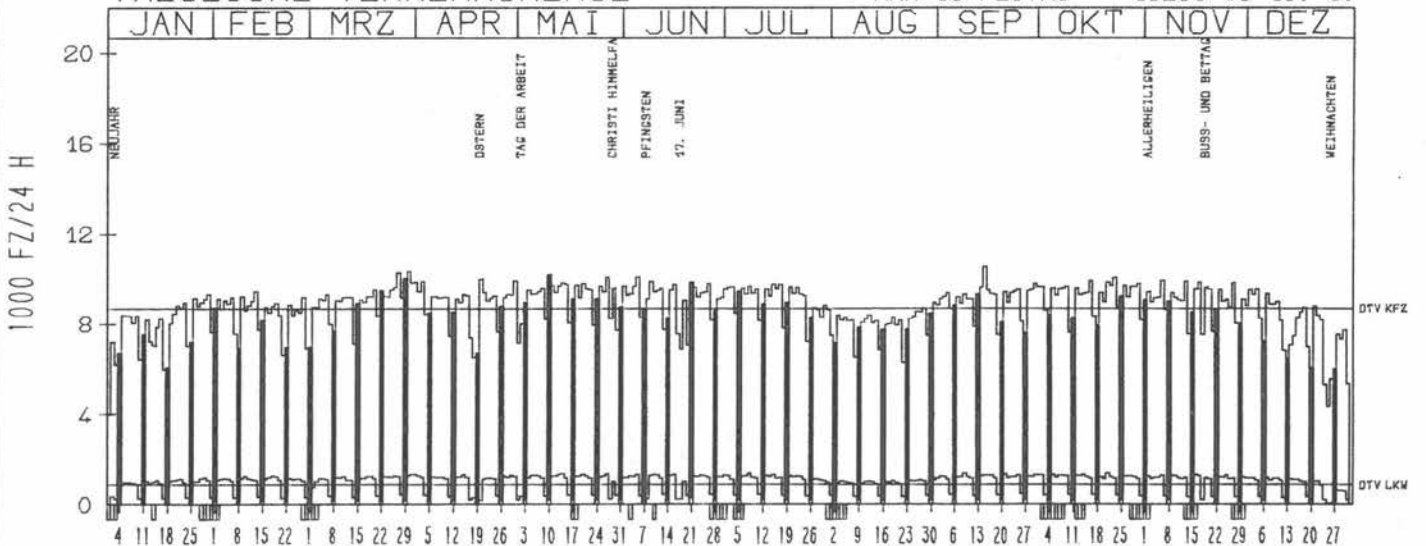
VERKEHRSMENGEN 15-19 UHR



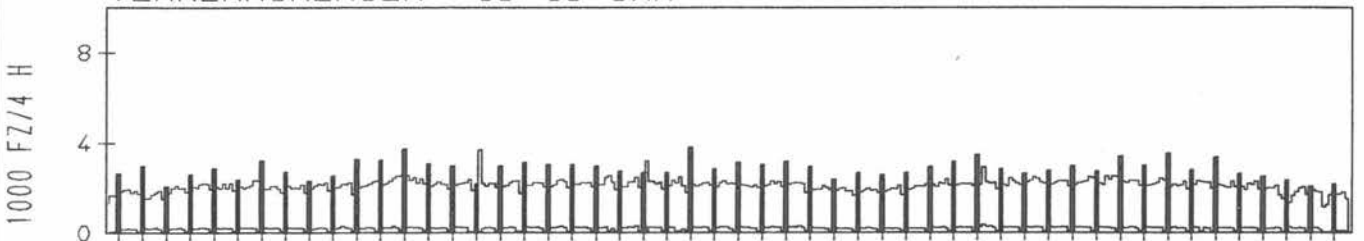
RICHTUNG WEST

DTV KFZ 8700
DTV LKW 890 = 10.22 %
MAX WERKTAG 10558 DI 15. 9.
MAX FER-WKTAG 10114 FR 5. 6.
MAX SO+FEITAG 10209 SO 10. 5.

TAEGLICHE VERKEHRSMENGE



VERKEHRSMENGEN 15-19 UHR



JAHRESGANGLINIEN 1981

ZST: HALTERN

LAND:

NORDRHEIN-WESTFALEN

NR.: 4209 5 312

STRASSE:

B 51

KM:

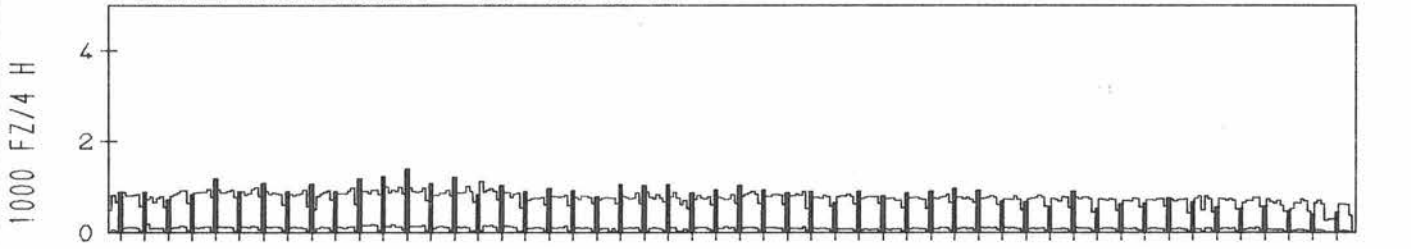
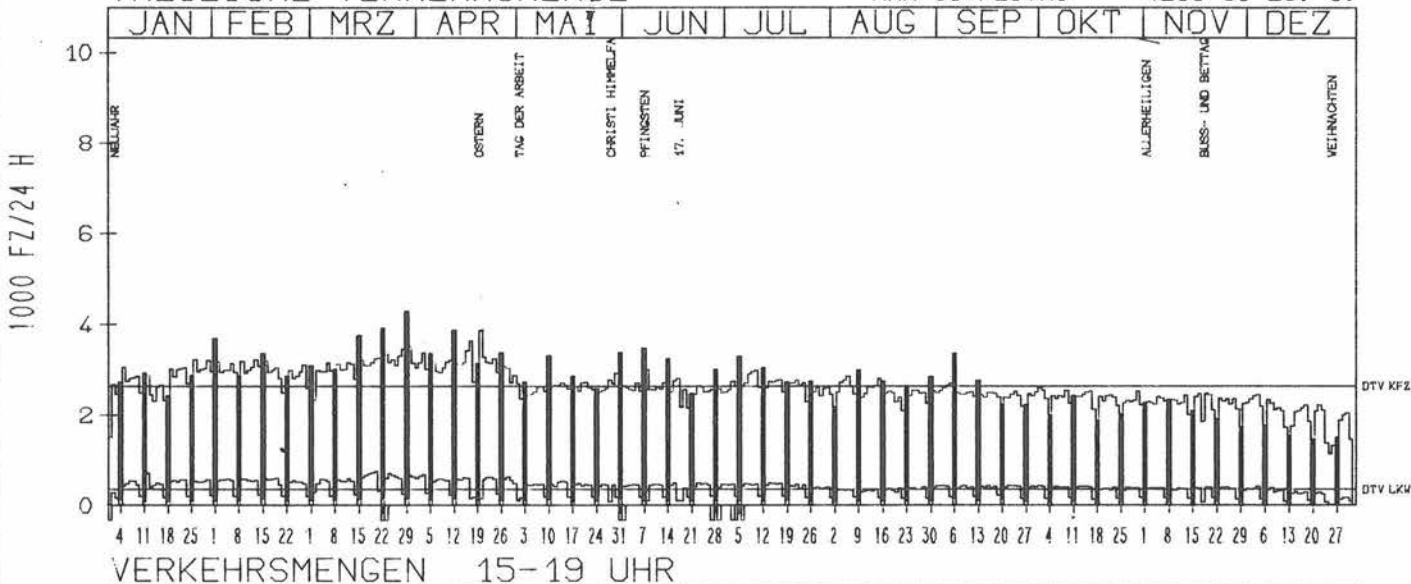
40.0

NETZKNOTEN:

RICHTUNG NÖRD

DTV KFZ 2635
 DTV LKW 354 = 13.42 %
 MAX WERKTAG 3503 MO 30. 3.
 MAX FER-WKTAG 3424 DO 16. 4.
 MAX SO+FEITAG 4283 SO 29. 3.

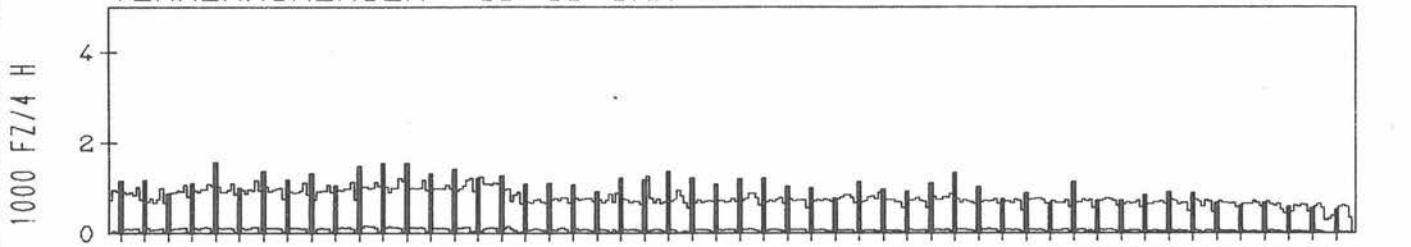
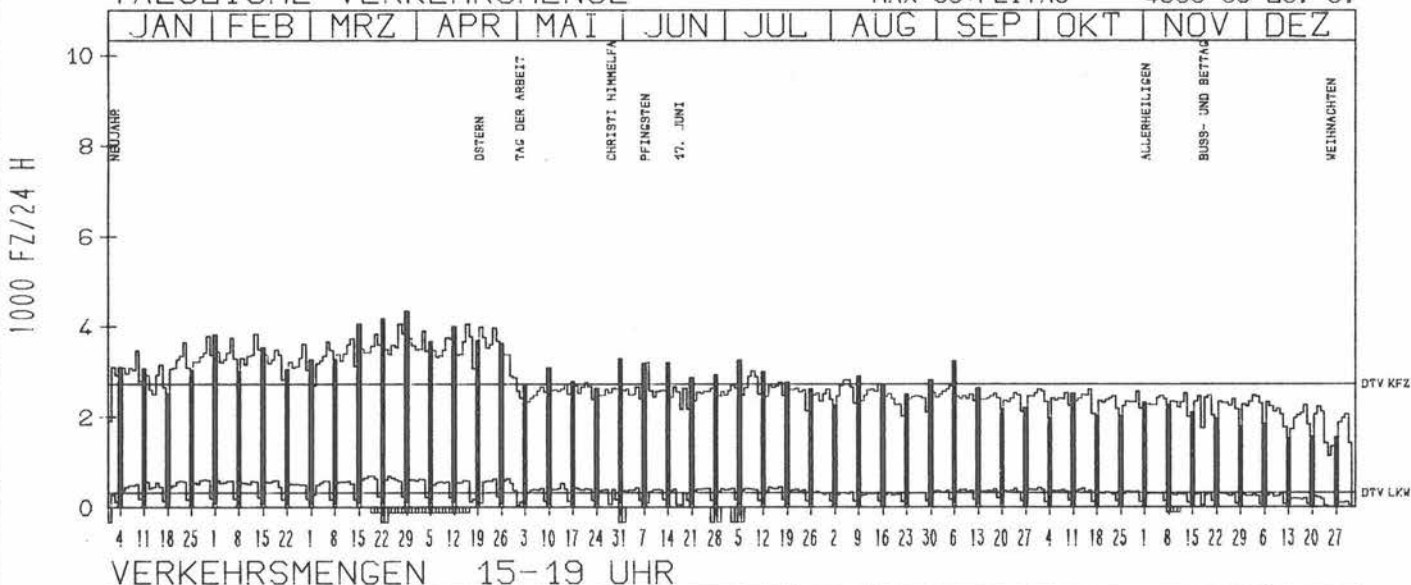
TAEGLICHE VERKEHRSMENGE



RICHTUNG SÜED

DTV KFZ 2739
 DTV LKW 318 = 11.61 %
 MAX WERKTAG 4053 FR 27. 3.
 MAX FER-WKTAG 4049 DO 16. 4.
 MAX SO+FEITAG 4359 SO 29. 3.

TAEGLICHE VERKEHRSMENGE



JAHRESGANGLINIEN 1981

ZST: BRUEHL

LAND:
STRASSE:
KM:
NETZKNOTEN:

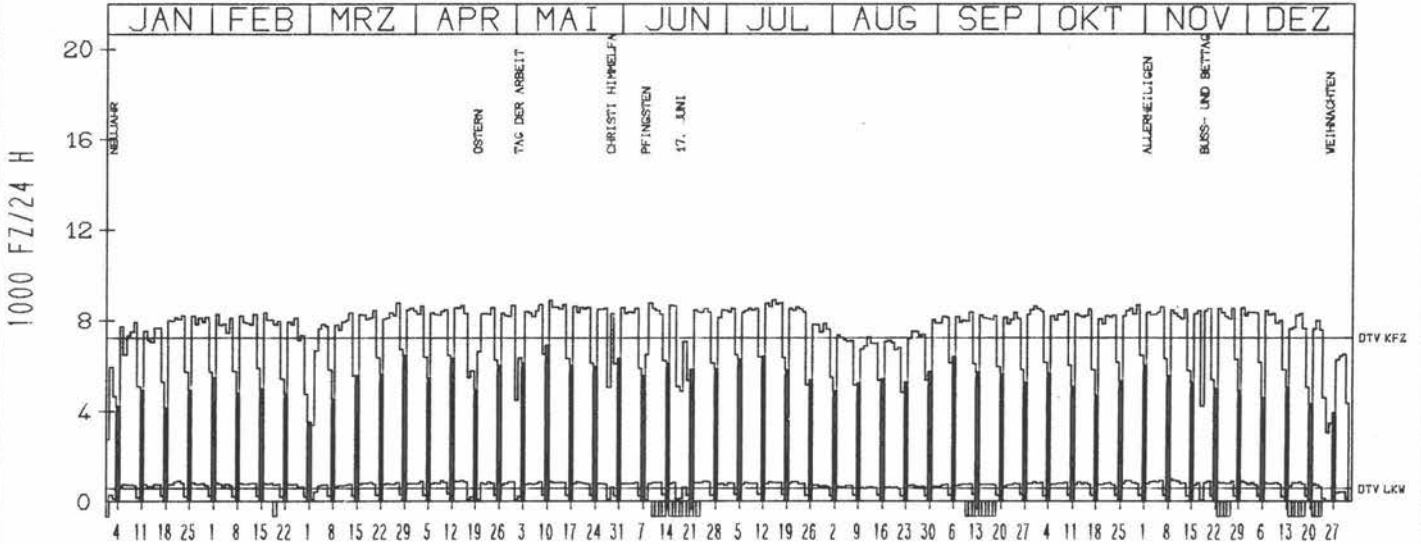
NORDRHEIN-WESTFALEN
B 51
72.1
5107 022
5107 005

NR.: 5107 5 205

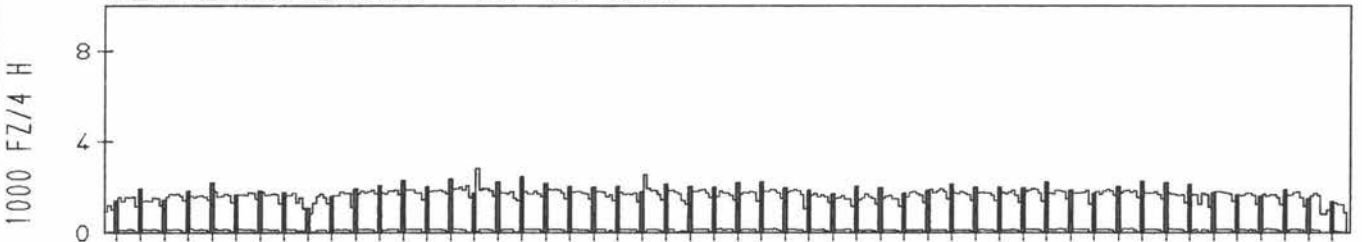
RICHTUNG NÖRD

DTV KFZ	7241
DTV LKW	580 = 8.01 %
MAX WERKTAG	8892 MO 11. 5.
MAX FER-WKTAG	8902 MI 15. 7.
MAX SO+FEITAG	6905 SO 10. 5.

TAEGLICHE VERKEHRSMENGE



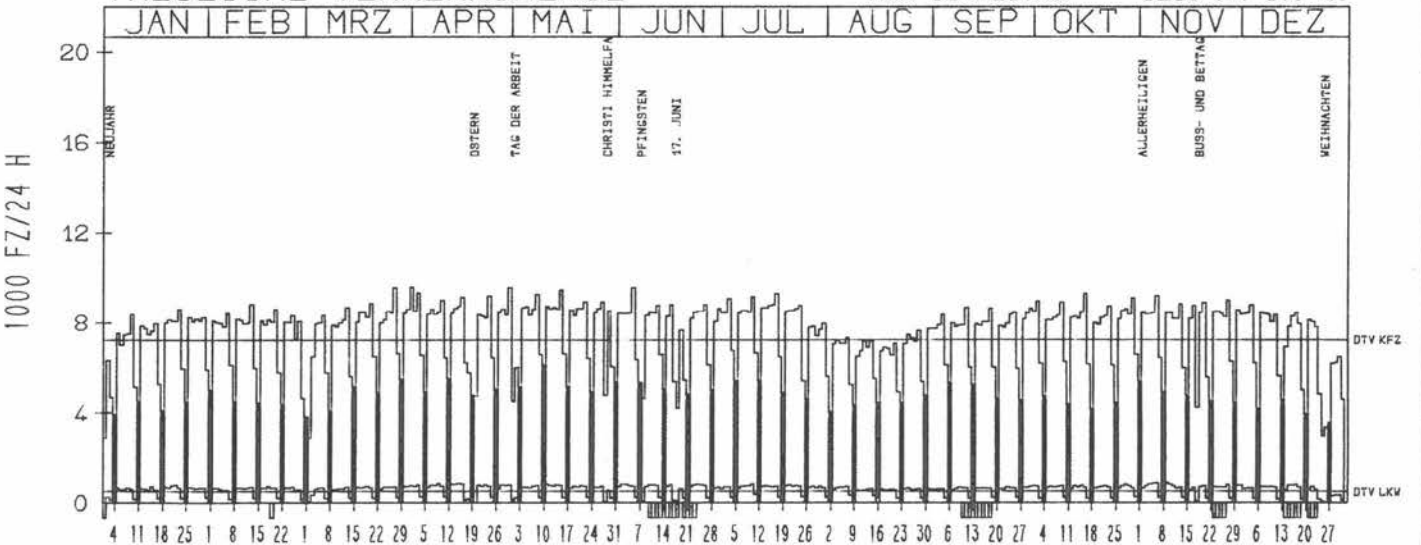
VERKEHRSMENGEN 15-19 UHR



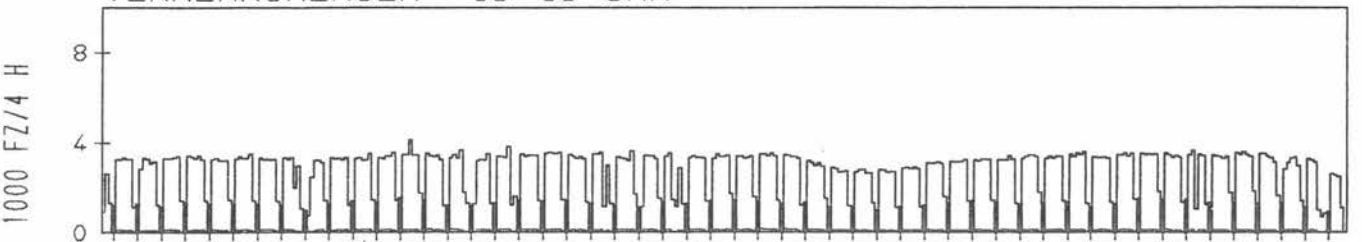
RICHTUNG SÜED

DTV KFZ	7252
DTV LKW	530 = 7.30 %
MAX WERKTAG	9591 MI 1. 4.
MAX FER-WKTAG	9569 FR 5. 6.
MAX SO+FEITAG	6205 FR 17. 4.

TAEGLICHE VERKEHRSMENGE



VERKEHRSMENGEN 15-19 UHR



JAHRESGANGLINIEN 1981

ZST: TONDORF

LAND:

NORDRHEIN-WESTFALEN

NR.: 5506 5 207

STRASSE:

B 51

KM:

18.5

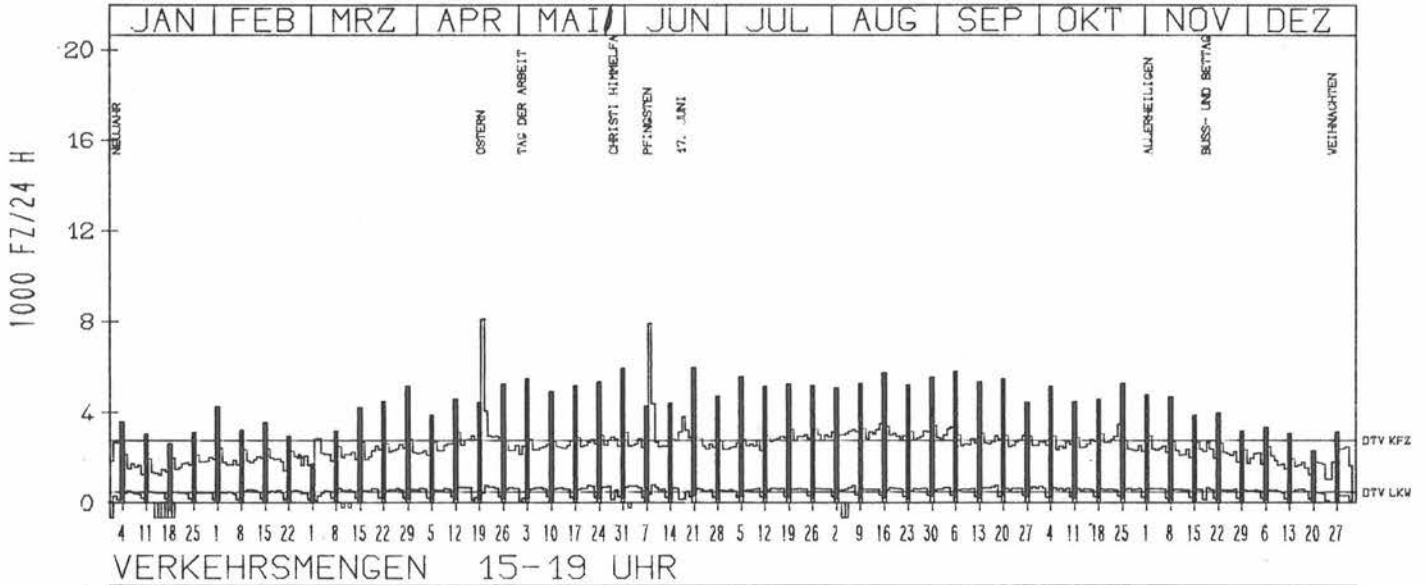
NETZKNOTEN:

5505 01
5506 004

RICHTUNG NORD

DTV KFZ 2767
DTV LKW 459 = 16.60 %
MAX WERKTAG 3095 MO 1. 6.
MAX FER-WKTAG 4360 DI 9. 6.
MAX SO+FEITAG 8102 MO 20. 4.

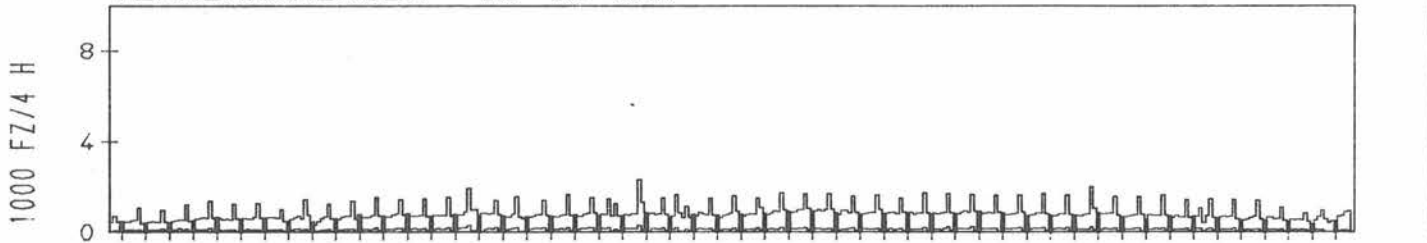
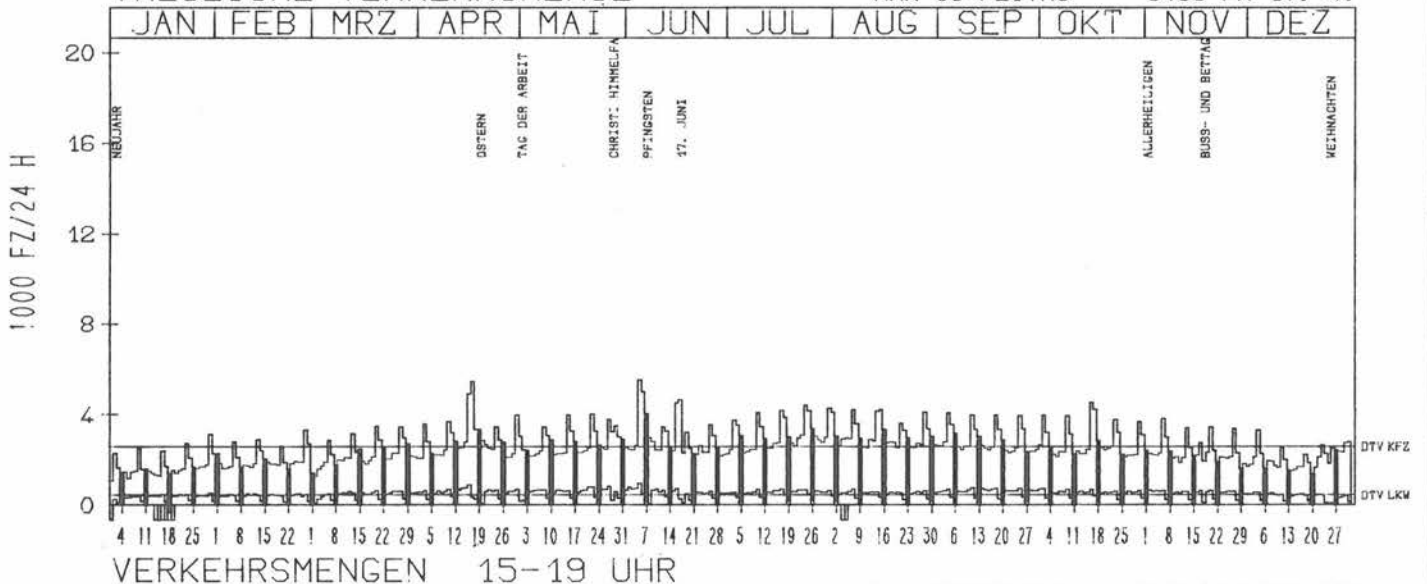
TAEGLICHE VERKEHRSMENGE



RICHTUNG SUED

DTV KFZ 2596
DTV LKW 452 = 17.39 %
MAX WERKTAG 4590 FR 16. 10.
MAX FER-WKTAG 5551 FR 5. 6.
MAX SO+FEITAG 5489 FR 17. 4.

TAEGLICHE VERKEHRSMENGE



JAHRESGANGLINIEN 1981

ZST: KONZ

NR.: 6205 7 052

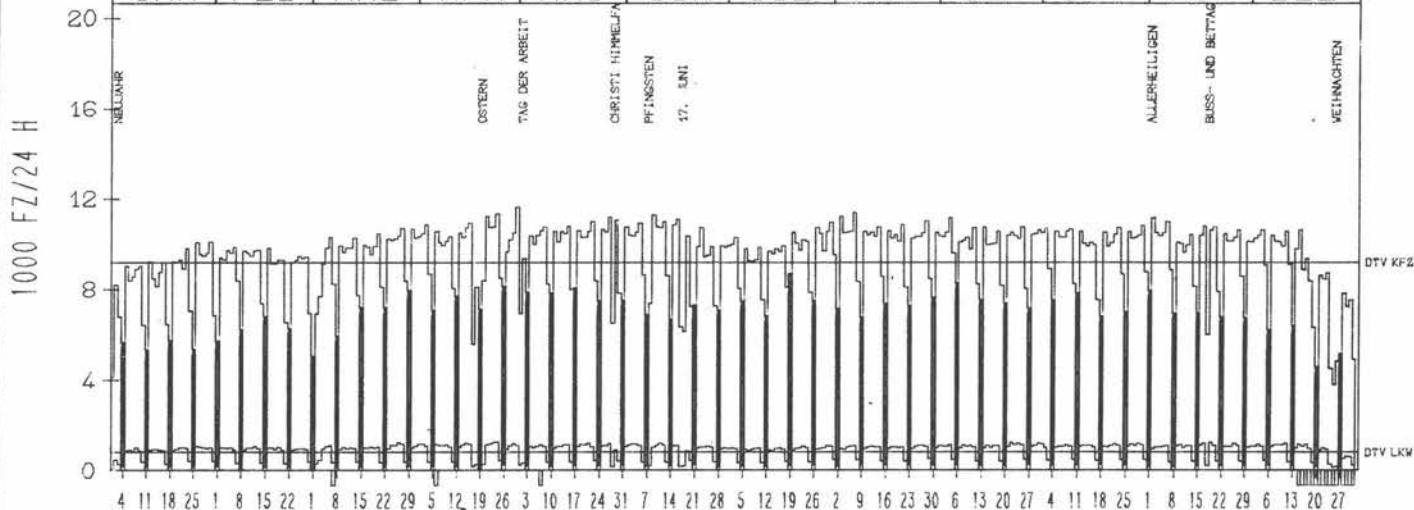
LAND: RHEINLAND-PFALZ
 STRASSE: B 51
 KM: 0.8
 NETZKNOTEN: 6205 011
 6205 015

RICHTUNG NORD

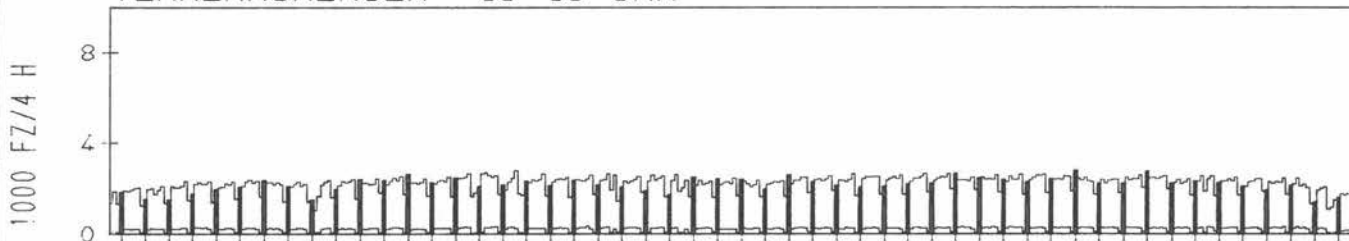
DTV KFZ 9197
 DTV LKW 799 = 8.69 %
 MAX WERKTAG 11643 DO 30.4.
 MAX FER-WKTAG 11410 FR 7.8.
 MAX SO+FEITAG 8706 SO 19.7.

TAEGLICHE VERKEHRSMENGE

JAN	FEB	MARZ	APR	MAI	JUN	JUL	AUG	SEP	OKT	NOV	DEZ
-----	-----	------	-----	-----	-----	-----	-----	-----	-----	-----	-----



VERKEHRSMENGEN 15-19 UHR

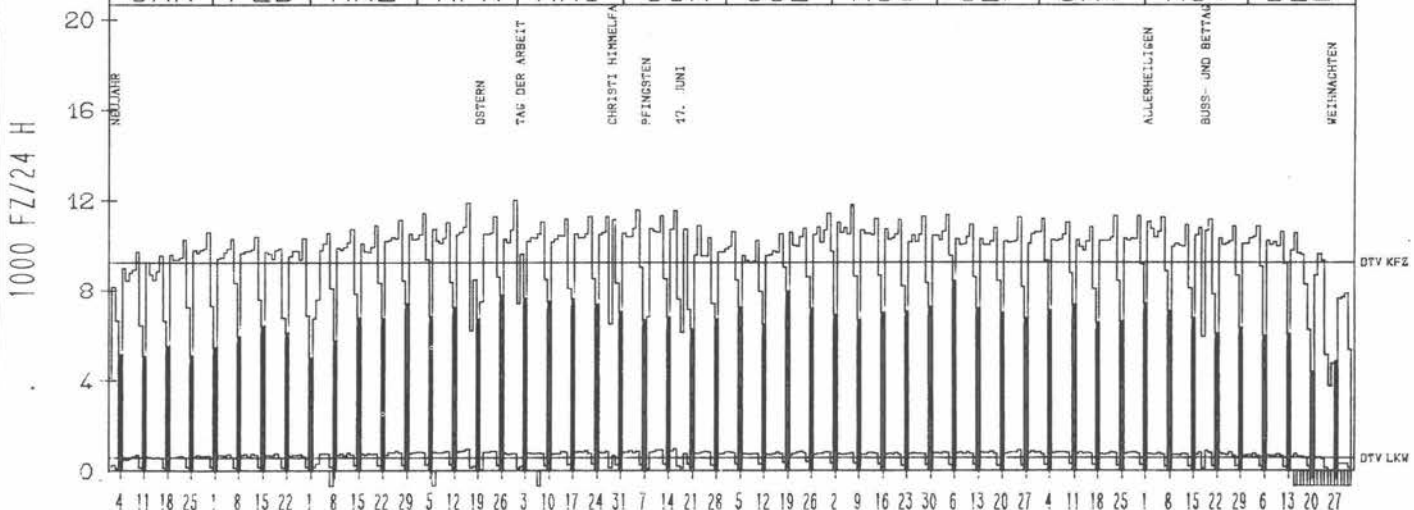


RICHTUNG SUED

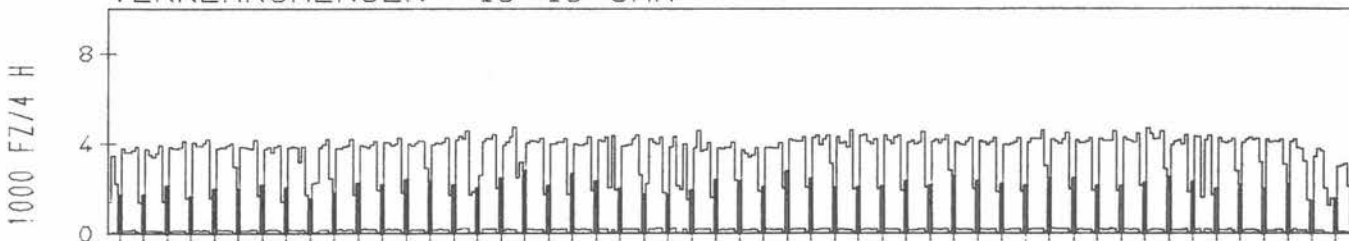
DTV KFZ 9277
 DTV LKW 574 = 6.19 %
 MAX WERKTAG 12048 DO 30.4.
 MAX FER-WKTAG 11902 DO 16.4.
 MAX SO+FEITAG 8404 SO 6.9.

TAEGLICHE VERKEHRSMENGE

JAN	FEB	MARZ	APR	MAI	JUN	JUL	AUG	SEP	OKT	NOV	DEZ
-----	-----	------	-----	-----	-----	-----	-----	-----	-----	-----	-----



VERKEHRSMENGEN 15-19 UHR



JAHRESGANGLINIEN 1981

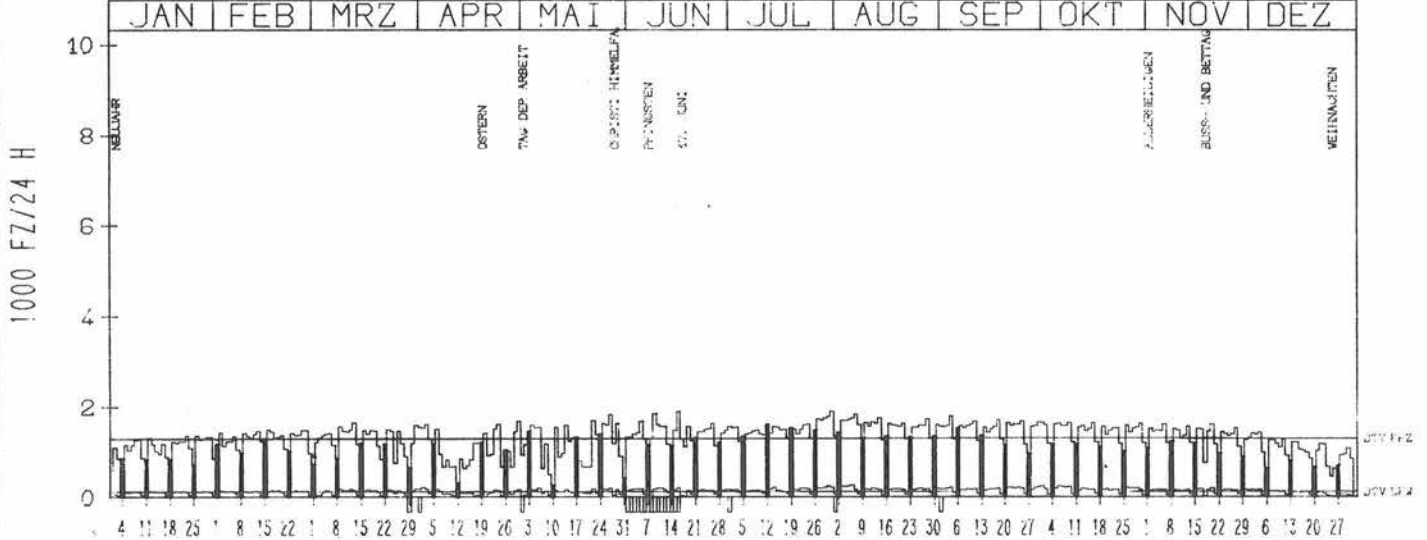
ZST: NÖNNWEILER
 NR.: 6307 0 297

LAND: SAARLAND
 STRASSE: B 52
 KM: 0.8
 NETZKNOTEN:

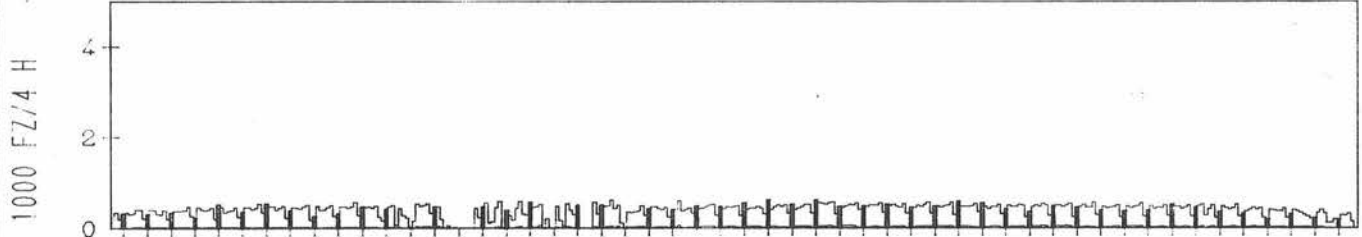
RICHTUNG OST

DTV KFZ 1310
 DTV LKW 122 = 9.28 %
 MAX WERKTAG 1829 MI 27. 5.
 MAX FER-WKTAG 1905 FR 31. 7.
 MAX SO-FEITAG 1613 SO 12. 7.

TAEGLICHE VERKEHRSMENGE



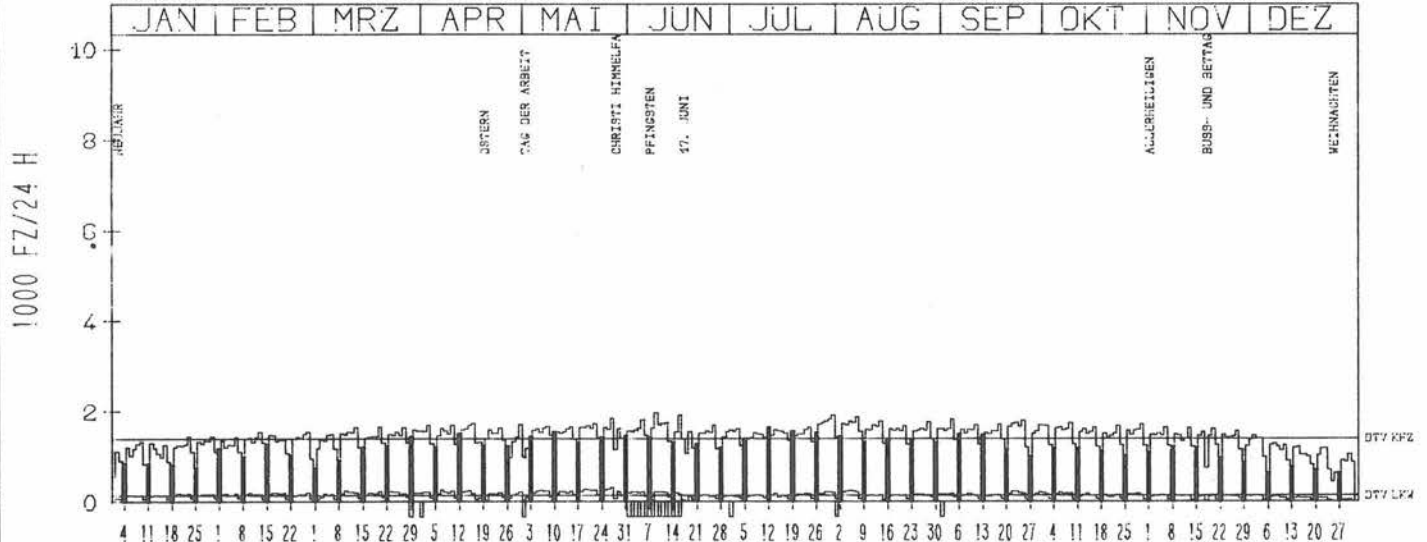
VERKEHRSMENGEN 15-19 UHR



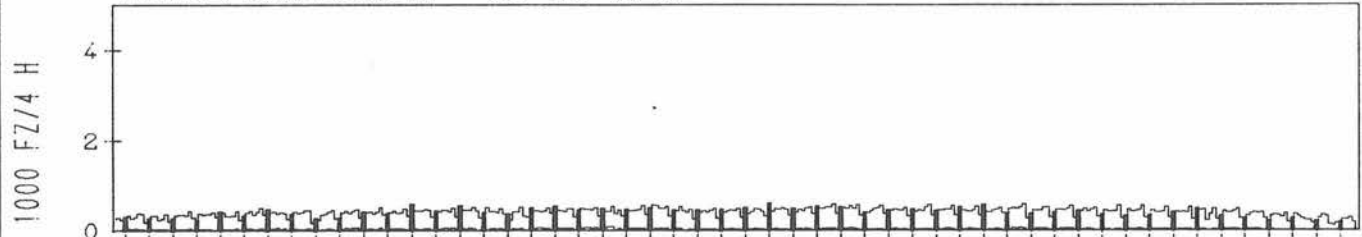
RICHTUNG WEST

DTV KFZ 1411
 DTV LKW 135 = 9.59 %
 MAX WERKTAG 1863 MI 27. 5.
 MAX FER-WKTAG 1930 FR 31. 7.
 MAX SO-FEITAG 1669 SO 12. 7.

TAEGLICHE VERKEHRSMENGE



VERKEHRSMENGEN 15-19 UHR



JAHRESGANGLINIEN 1981

ZST: MUEHLHEIM <FILZEN>
 NR.: 6107 7 286 (7086)

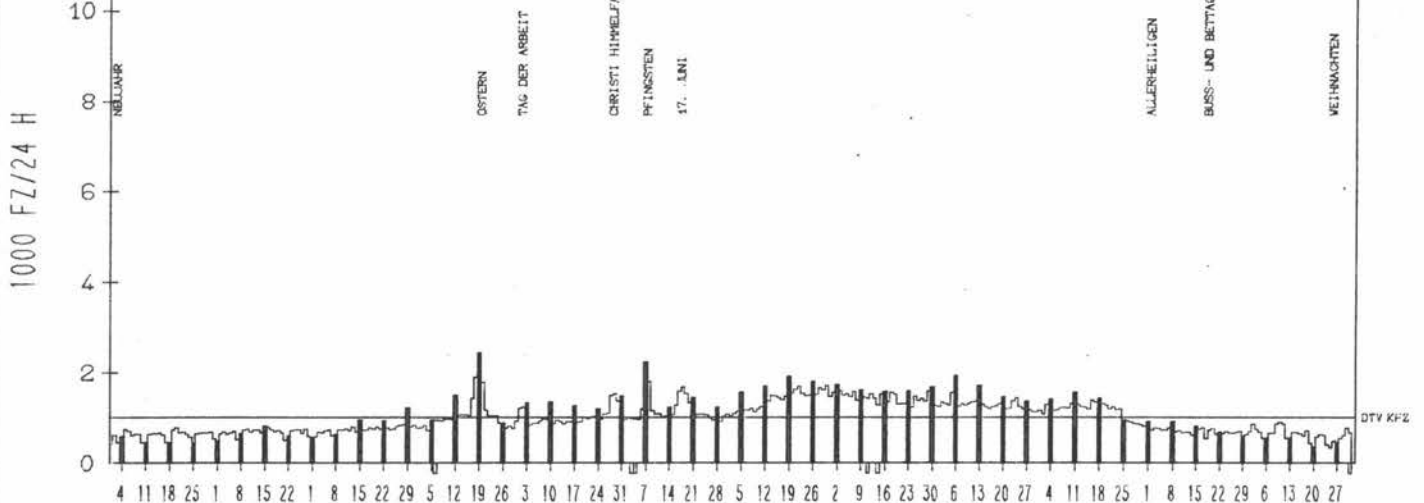
LAND: RHEINLAND-PFALZ
 STRASSE: B 53
 KM: 41.1
 NETZKNOTEN: 6107 044
 6008 005

RICHTUNG OST

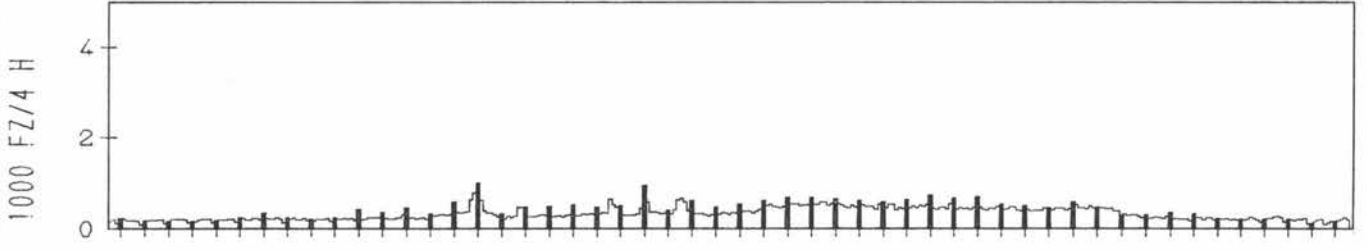
DTV KFZ 1018
 MAX WERKTAG 1534 FR 29. 5.
 MAX FER-WKTAG 1909 SA 18. 4.
 MAX SO+FEITAG 2435 SO 19. 4.

TAEGLICHE VERKEHRSMENGE

JAN	FEB	MRZ	APR	MAI	JUN	JUL	AUG	SEP	OKT	NOV	DEZ
-----	-----	-----	-----	-----	-----	-----	-----	-----	-----	-----	-----



VERKEHRSMENGEN 15-19 UHR

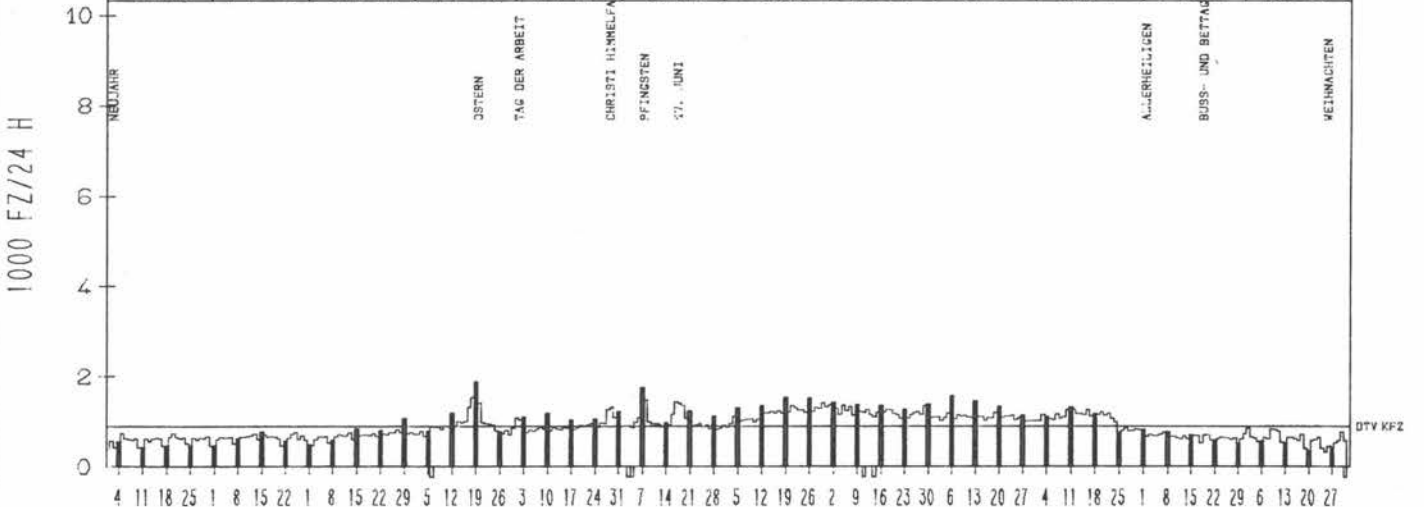


RICHTUNG WEST

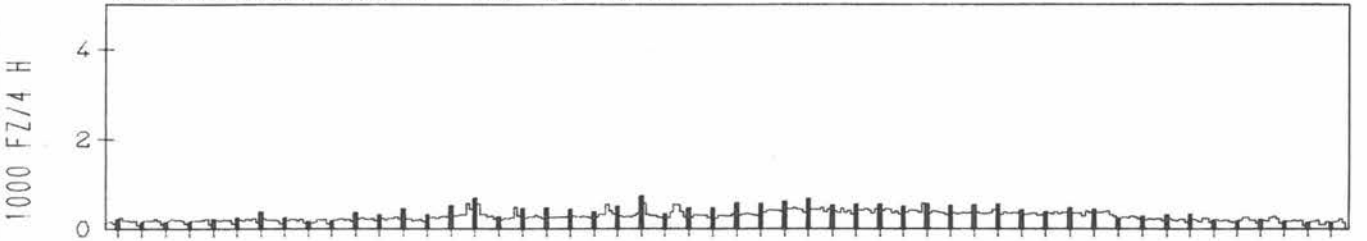
DTV KFZ 901
 MAX WERKTAG 1322 FR 29. 5.
 MAX FER-WKTAG 1542 SA 18. 4.
 MAX SO+FEITAG 1893 SO 19. 4.

TAEGLICHE VERKEHRSMENGE

JAN	FEB	MRZ	APR	MAI	JUN	JUL	AUG	SEP	OKT	NOV	DEZ
-----	-----	-----	-----	-----	-----	-----	-----	-----	-----	-----	-----



VERKEHRSMENGEN 15-19 UHR



JAHRESGANGLINIEN 1981

ZST: MEINERZHAGEN

LAND:
STRASSE:
KM:
NETZKNOTEN:

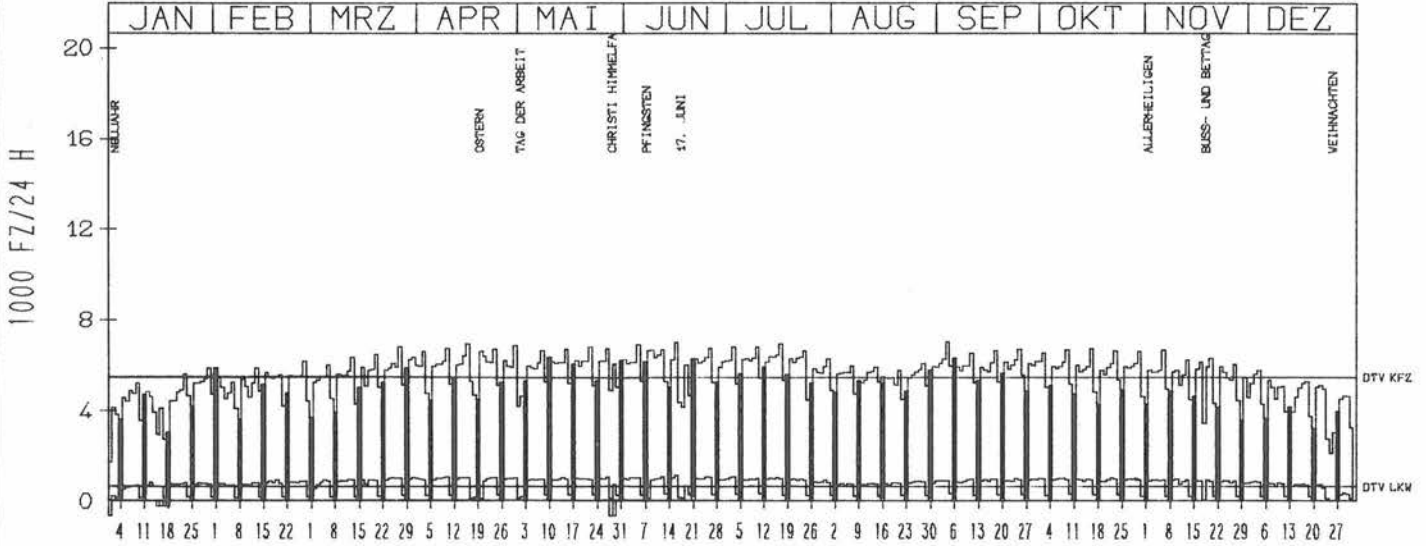
NORDRHEIN-WESTFALEN
B 54
62.3

NR.: 4811 5 304

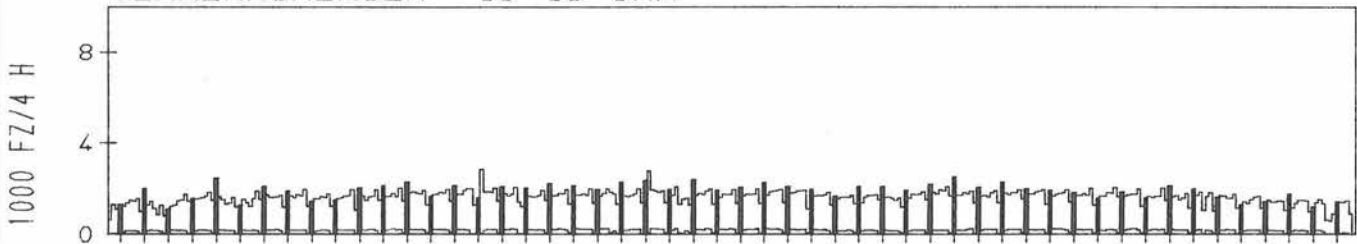
RICHTUNG NÖRD

DTV KFZ 5461
DTV LKW 647 = 11.85 %
MAX WERKTAG 6987 DI 16. 6.
MAX FER-WKTAG 7024 FR 4. 9.
MAX SO+FEITAG 6649 MO 8. 6.

TAEGLICHE VERKEHRSMENGE



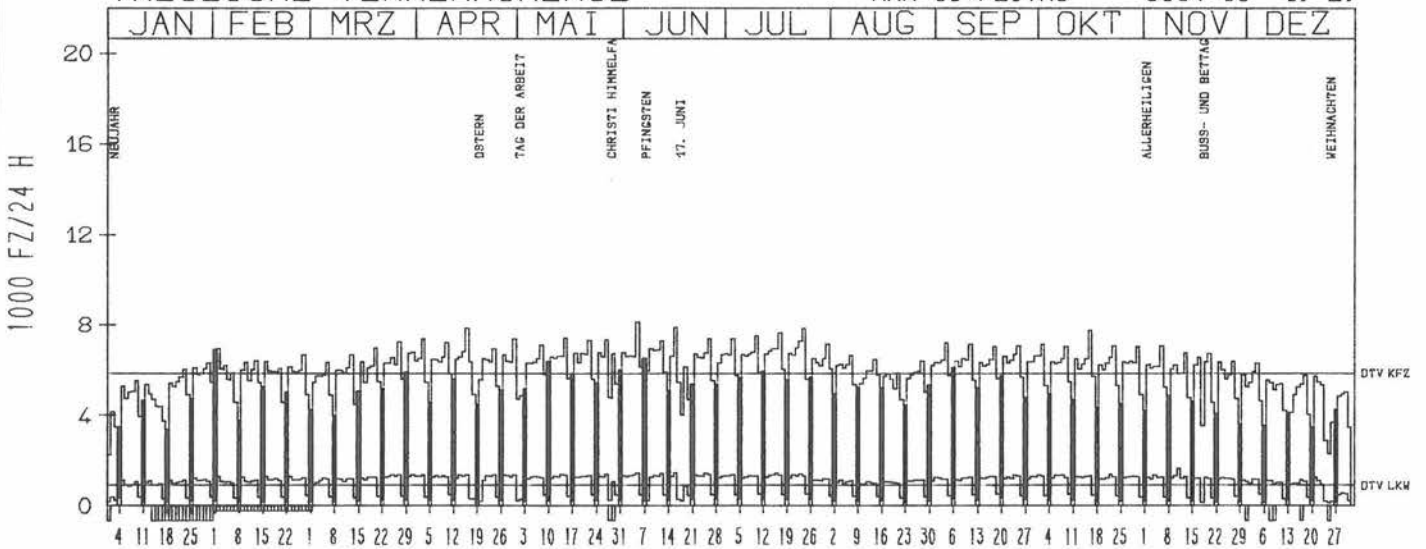
VERKEHRSMENGEN 15-19 UHR



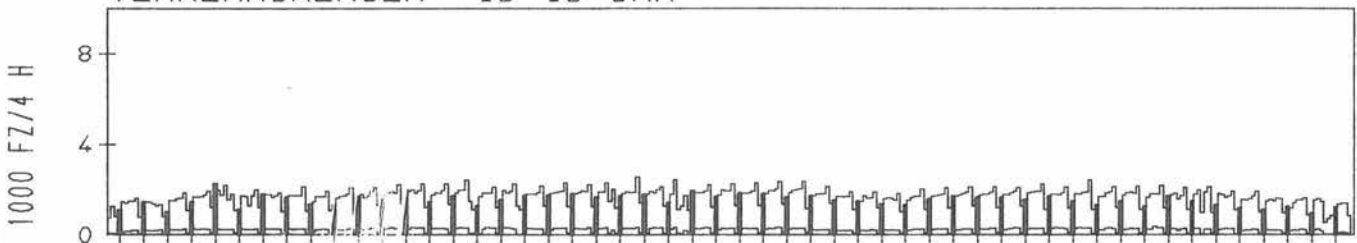
RICHTUNG SÜED

DTV KFZ 5867
DTV LKW 926 = 15.78 %
MAX WERKTAG 7885 DI 16. 6.
MAX FER-WKTAG 8122 FR 5. 6.
MAX SO+FEITAG 6894 SO 1. 2.

TAEGLICHE VERKEHRSMENGE



VERKEHRSMENGEN 15-19 UHR



JAHRESGANGLINIEN 1981

ZST: STEINSTRASS

NR.: 5005 5 215

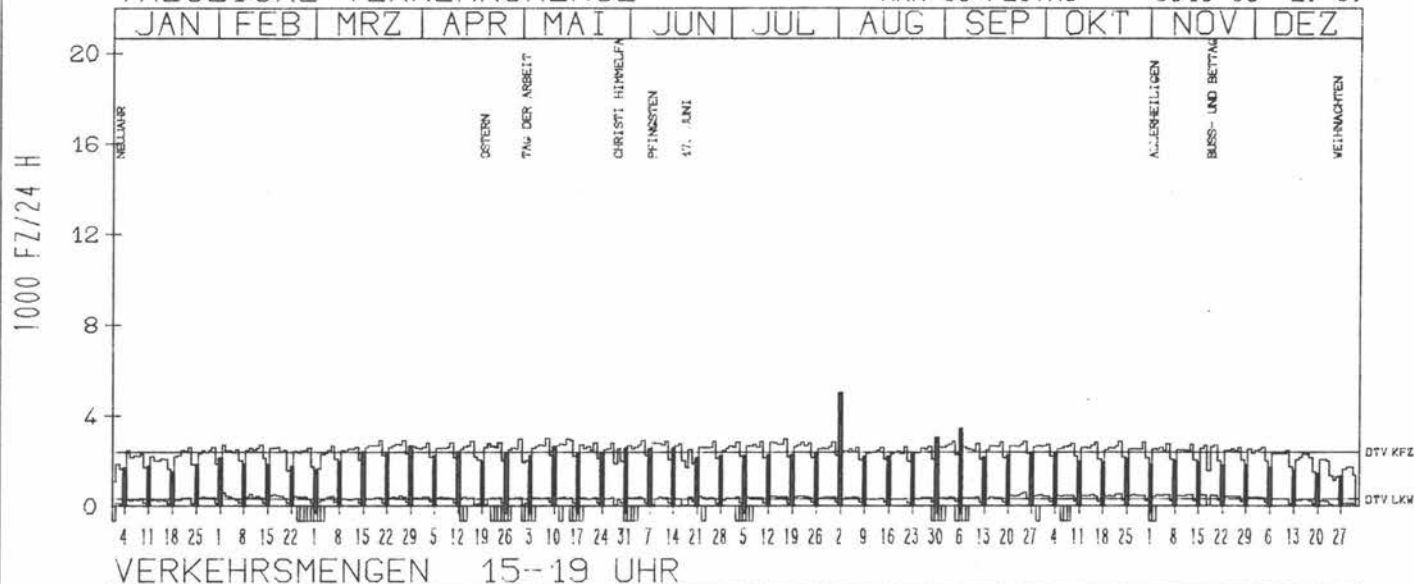
LAND:
STRASSE:
KM:
NETZKNOTEN:

NORDRHEIN-WESTFALEN
B 55
11.0
5004 025
5005 028

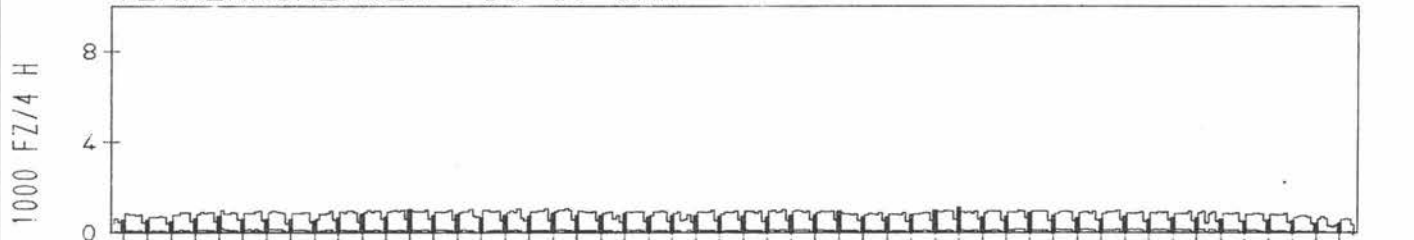
RICHTUNG WEST

DTV KFZ 2401
DTV LKW 291 = 12.13 %
MAX WERKTAG 3003 FR 8. 5.
MAX FER-WKTAG 2967 FR 17. 7.
MAX SO+FEITAG 5010 SO 2. 8.

TAEGLICHE VERKEHRSMENGE



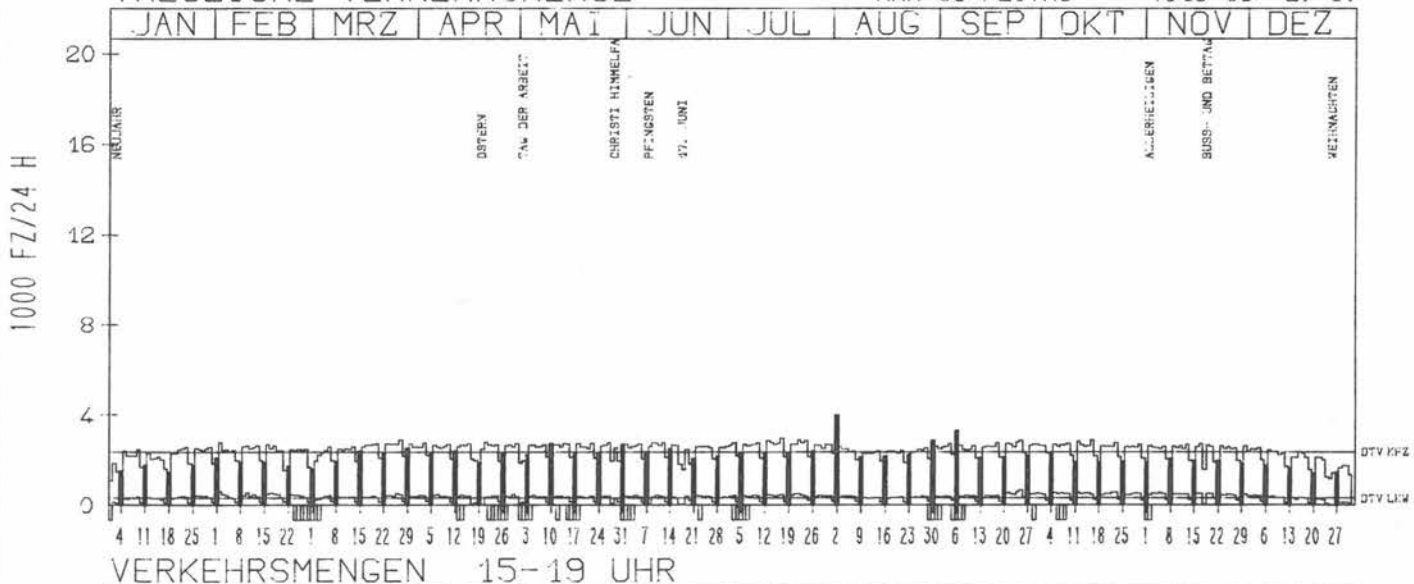
VERKEHRSMENGEN 15-19 UHR




RICHTUNG OST

DTV KFZ 2394
DTV LKW 321 = 13.40 %
MAX WERKTAG 2920 FR 16. 10.
MAX FER-WKTAG 2973 FR 17. 7.
MAX SO+FEITAG 4013 SO 2. 8.

TAEGLICHE VERKEHRSMENGE



VERKEHRSMENGEN 15-19 UHR



JAHRESGANGLINIEN 1981

ZST: L00PE

NR.: 5010 5 204

LAND:

NORDRHEIN-WESTFALEN

STRASSE:

B 55

KM:

80.4

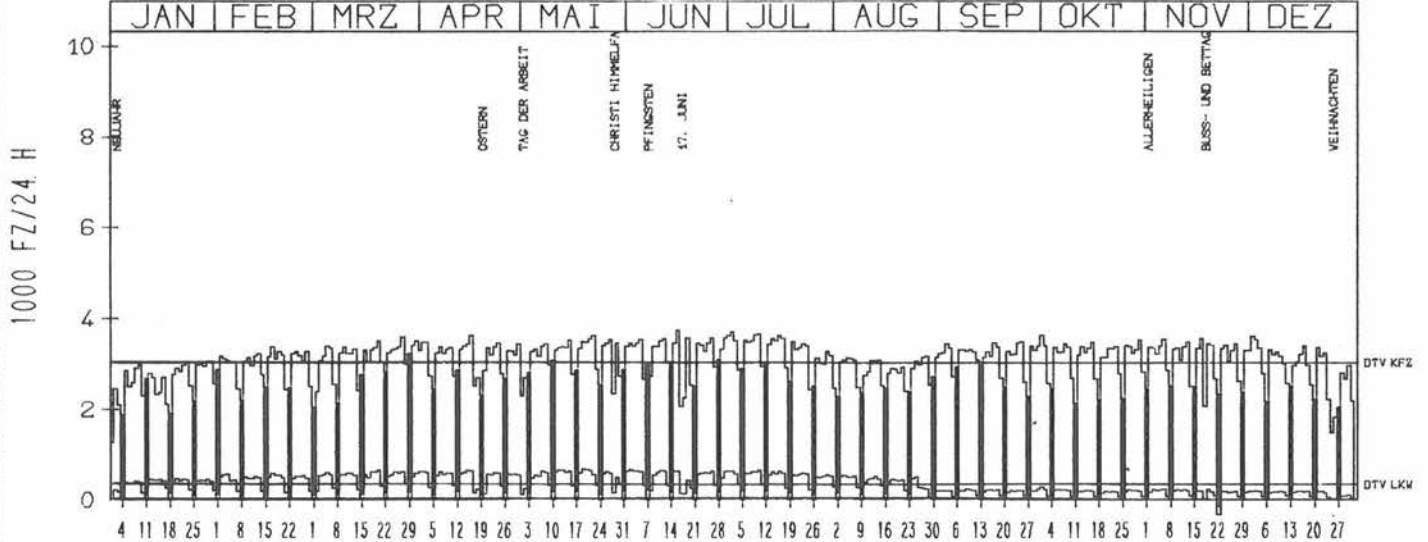
NETZKNOTEN:

5010 007
5010 001

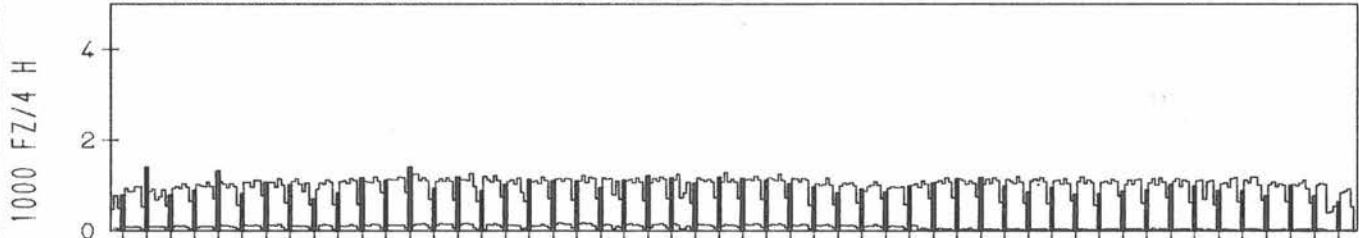
RICHTUNG WEST

DTV KFZ	3020
DTV LKW	331 = 10.95 %
MAX WERKTAG	3736 DI 16. 6.
MAX FER-WKTAG	3701 DO 2. 7.
MAX SO+FEITAG	3224 SO 29. 3.

TAEGLICHE VERKEHRSMENGE



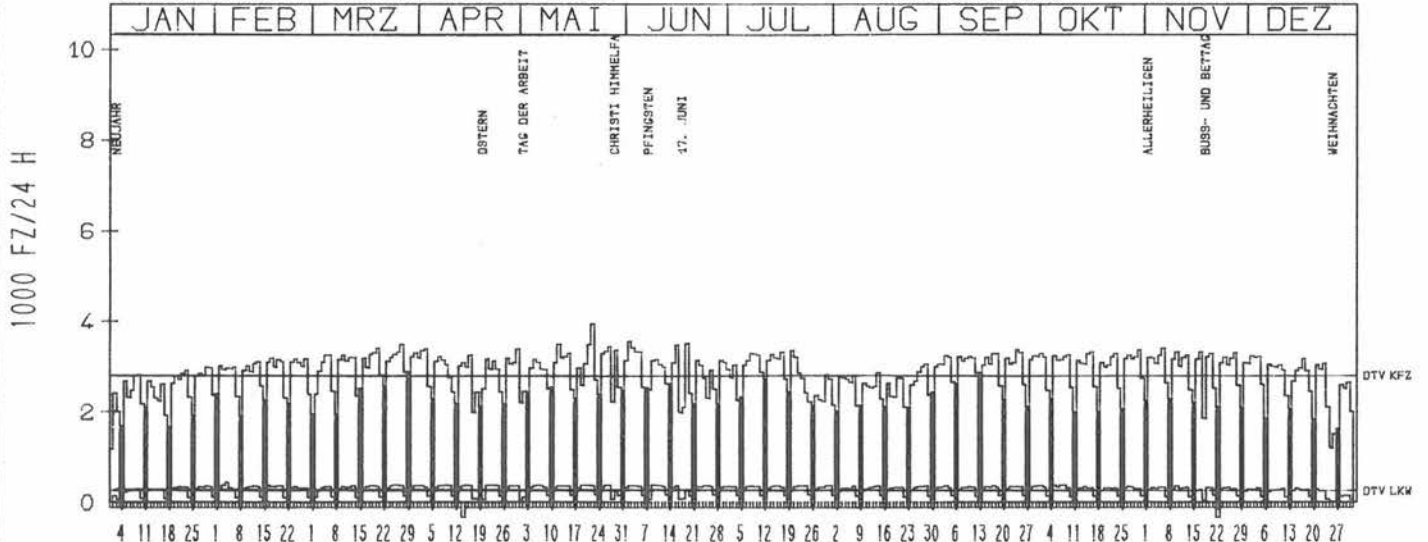
VERKEHRSMENGEN 15-19 UHR



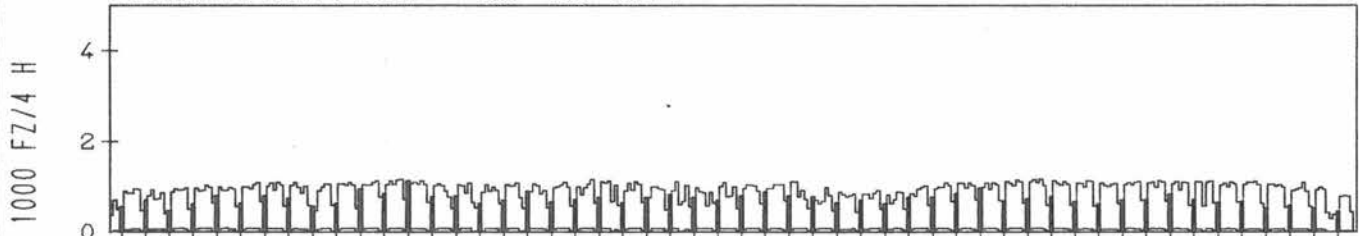
RICHTUNG OST

DTV KFZ	2808
DTV LKW	259 = 9.22 %
MAX WERKTAG	3939 FR 22. 5.
MAX FER-WKTAG	3509 FR 19. 6.
MAX SO+FEITAG	2882 SO 29. 3.

TAEGLICHE VERKEHRSMENGE



VERKEHRSMENGEN 15-19 UHR



JAHRESGANGLINIEN 1981

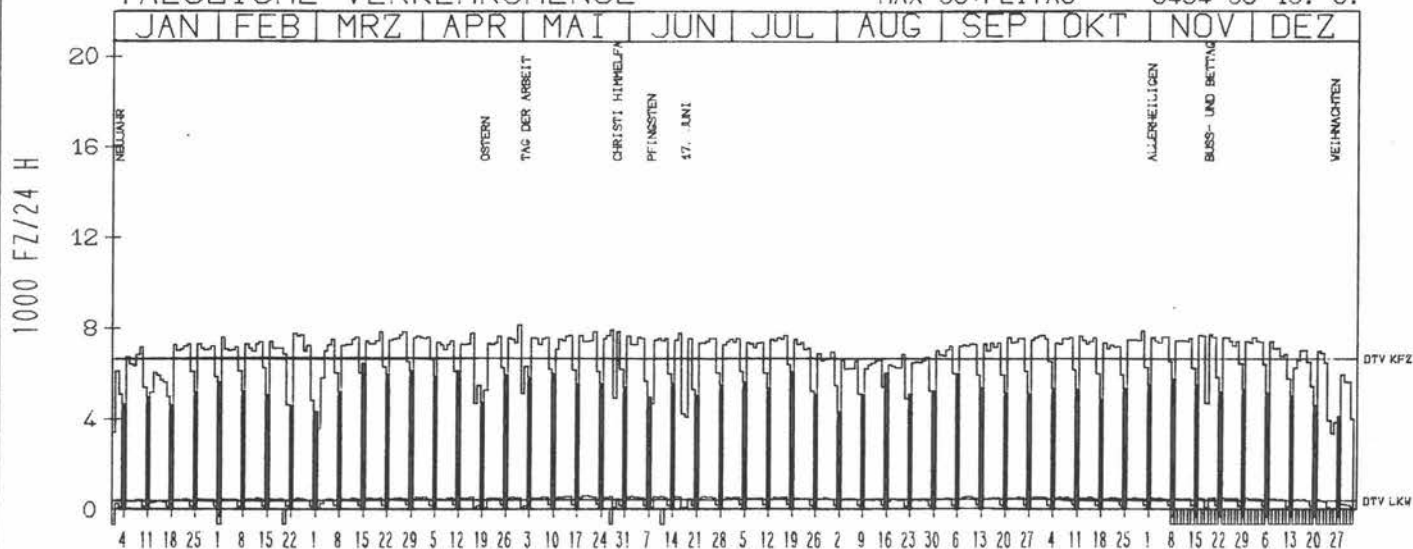
ZST: ALSDÖRF/ÖFDEN
 NR.: 5102 5 213

LAND: NORDRHEIN-WESTFALEN
 STRASSE: B 57
 KM: 16.5
 NETZKNOTEN: 5102 013
 5102 007

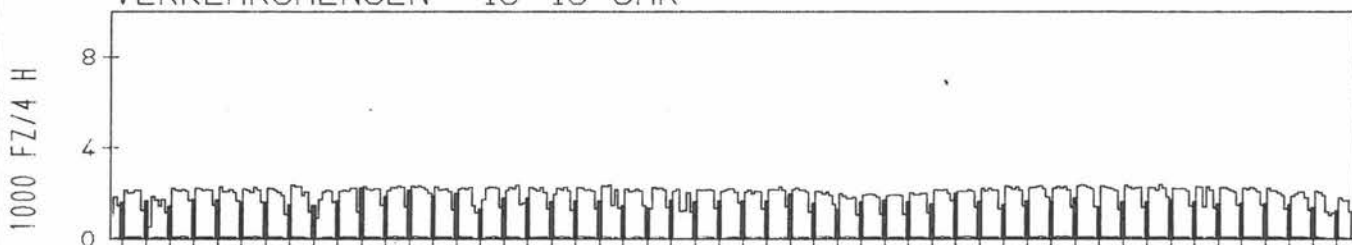
RICHTUNG NÖRD

DTV KFZ 6621
 DTV LKW 360 = 5.45 %
 MAX WERKTAG 8123 DO 30. 4.
 MAX FER-WKTAG 7758 DO 16. 4.
 MAX SO+FEITAG 6434 SO 15. 3.

TÄGLICHE VERKEHRSMENGE



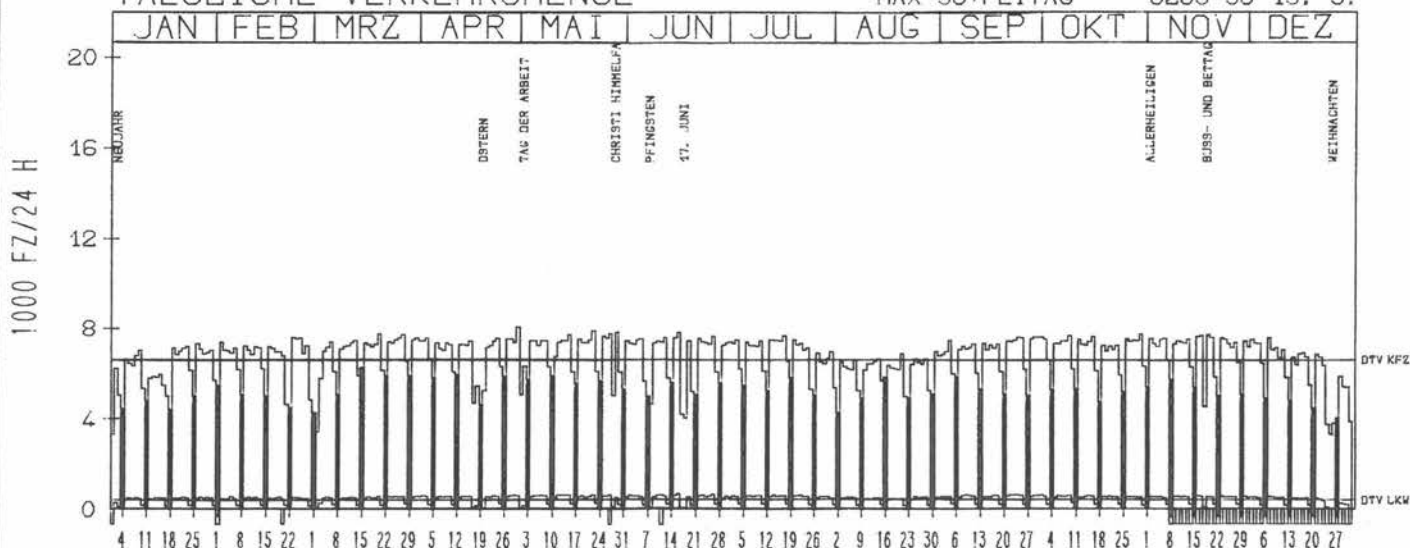
VERKEHRSMENGEN 15-19 UHR



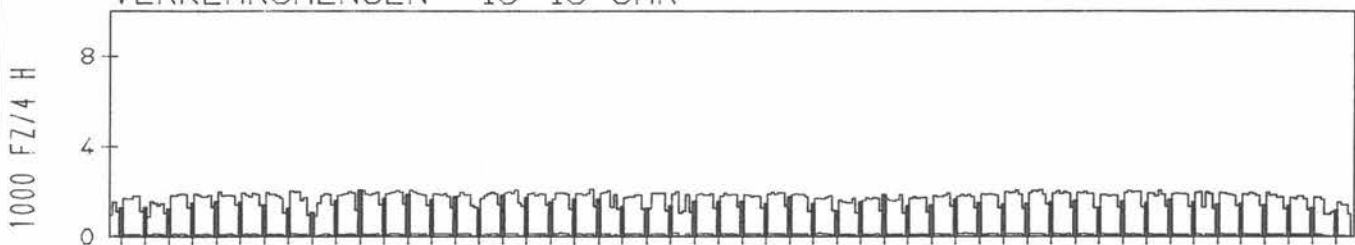
RICHTUNG SÜED

DTV KFZ 6596
 DTV LKW 419 = 6.35 %
 MAX WERKTAG 8059 DO 30. 4.
 MAX FER-WKTAG 7686 FR 26. 6.
 MAX SO+FEITAG 6265 SO 15. 3.

TÄGLICHE VERKEHRSMENGE



VERKEHRSMENGEN 15-19 UHR



JAHRESGANGLINIEN 1981

ZST: BUEDERICH 1

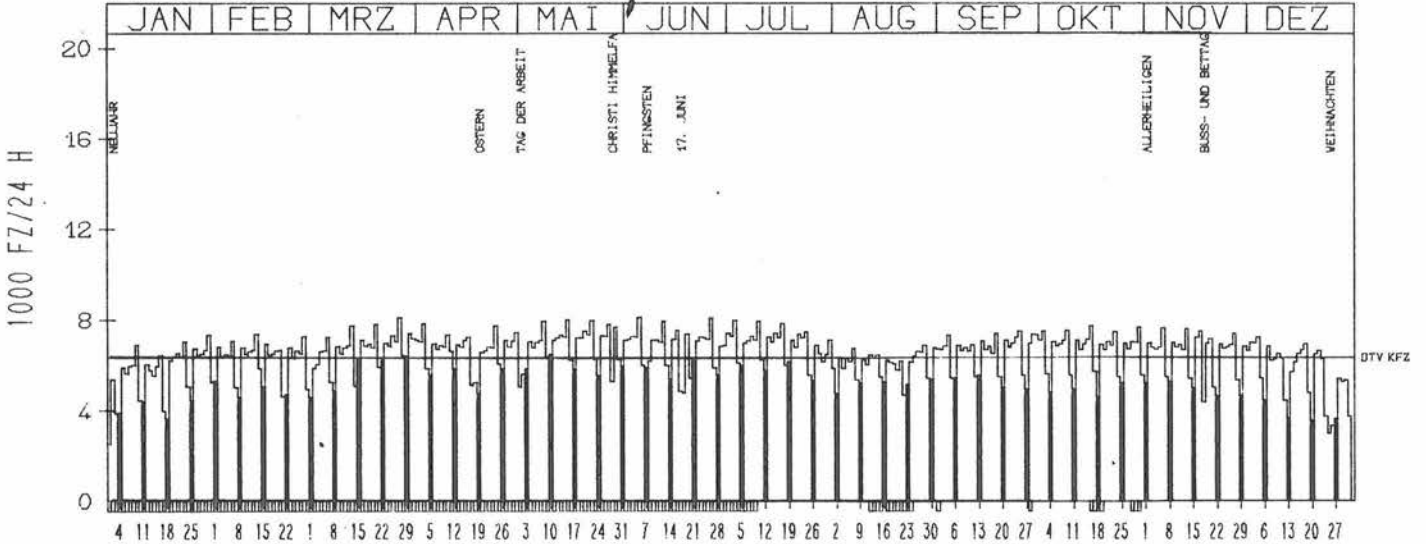
NR.: 4305 5 226

LAND: NORDRHEIN-WESTFALEN
 STRASSE: B 58
 KM: 39.7
 NETZKNOTEN: 4305 010
 4305 009

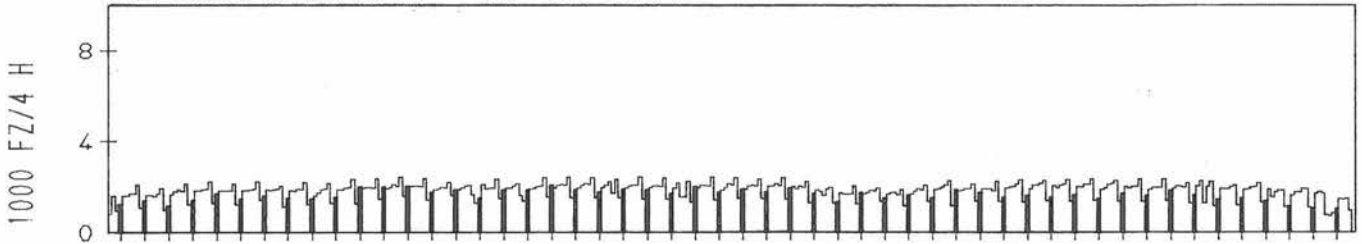
RICHTUNG OST

DTV KFZ 6347
 MAX WERKTAG 7643 FR 6. 11.
 MAX FER-WKTAG 7916 FR 10. 7.
 MAX SO+FEITAG 6121 SO 19. 7.

TAEGLICHE VERKEHRSMENGE



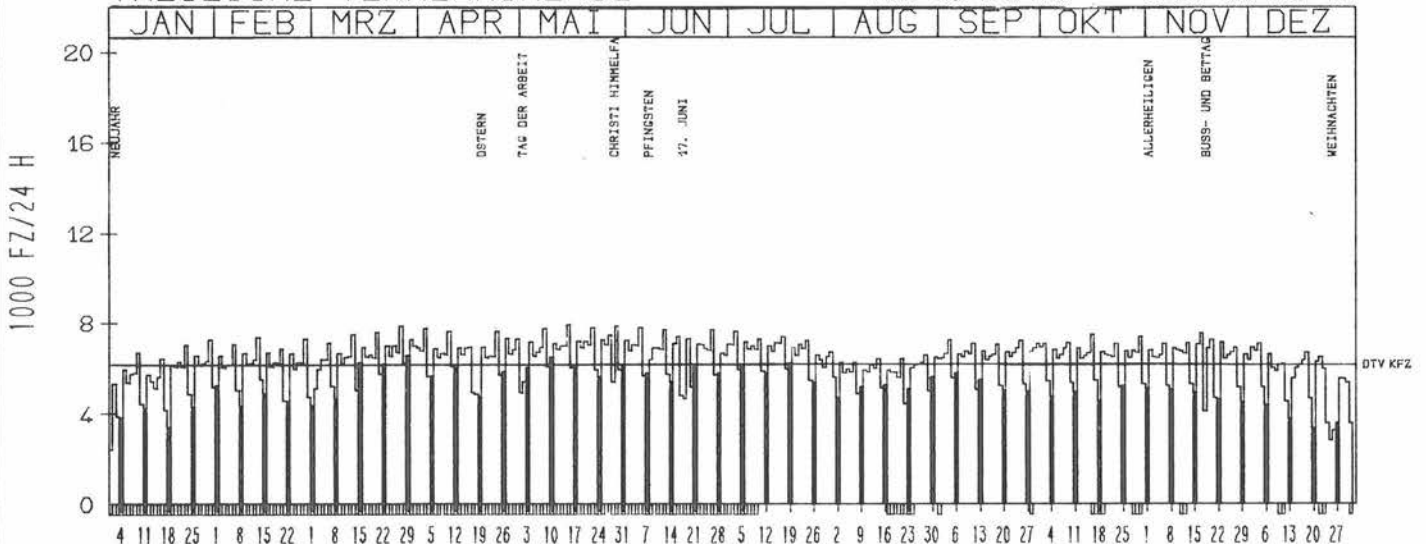
VERKEHRSMENGEN 15-19 UHR



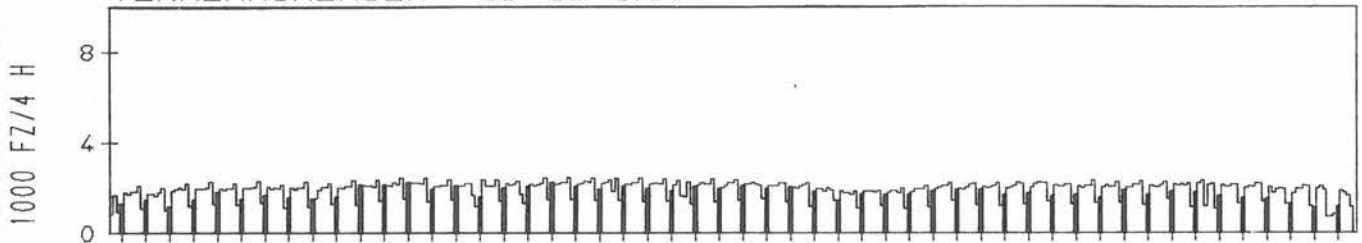
RICHTUNG WEST

DTV KFZ 6191
 MAX WERKTAG 7588 DI 17. 11.
 MAX FER-WKTAG 7415 FR 17. 7.
 MAX SO+FEITAG 6230 SO 19. 7.

TAEGLICHE VERKEHRSMENGE



VERKEHRSMENGEN 15-19 UHR



JAHRESGANGLINIEN 1981

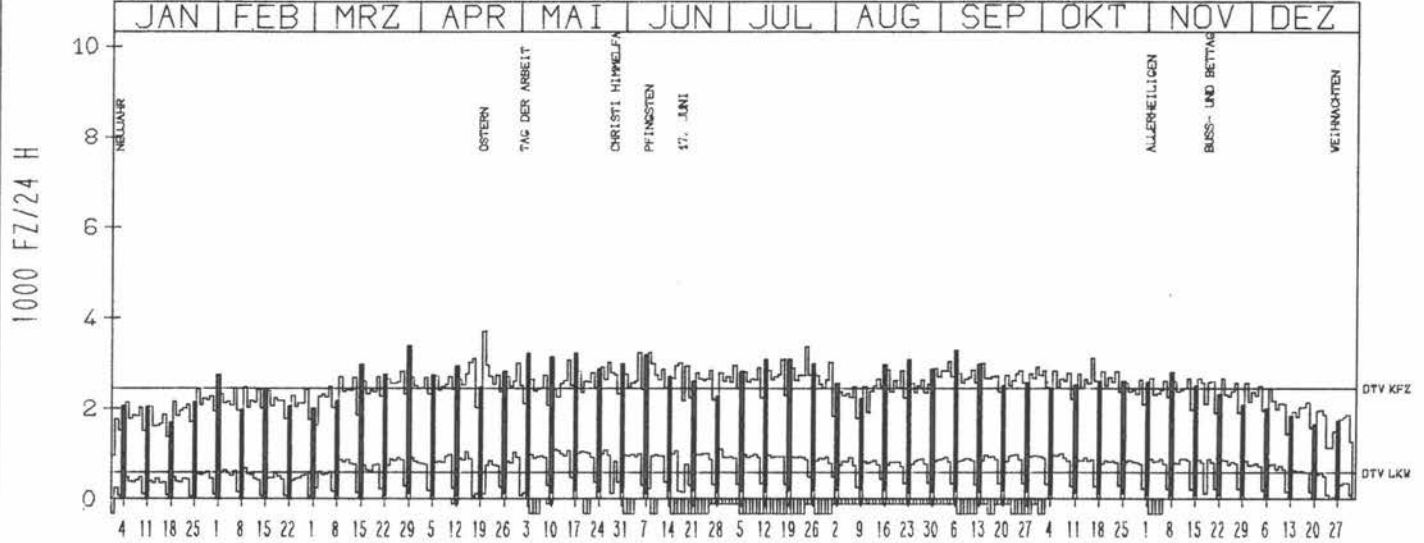
ZST: DÖRSTEN 1
NR.: 4207 5 316

LAND: NORDRHEIN-WESTFALEN
STRASSE: B 58
KM: 61.6
NETZKNOTEN:

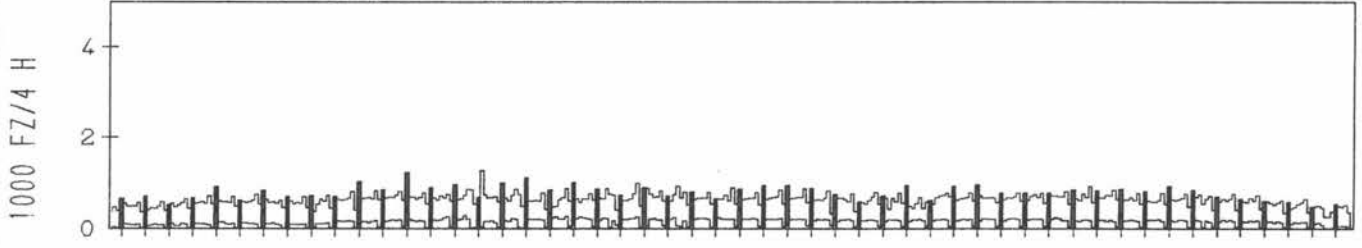
RICHTUNG ÖST

DTV KFZ 2446
DTV LKW 591 = 24.15 %
MAX WERKTAG 3109 FR 16.10.
MAX FER-WKTAG 3363 FR 24. 7.
MAX SO+FEITAG 3706 MO 20. 4.

TÄGLICHE VERKEHRSMENGE



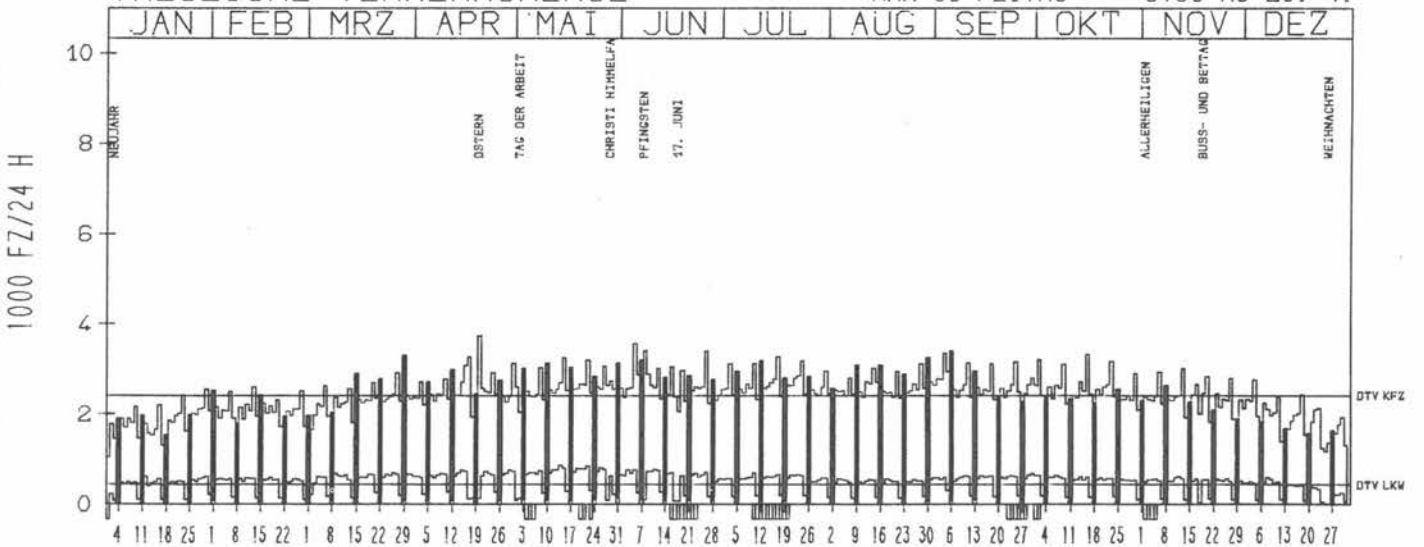
VERKEHRSMENGEN 15-19 UHR



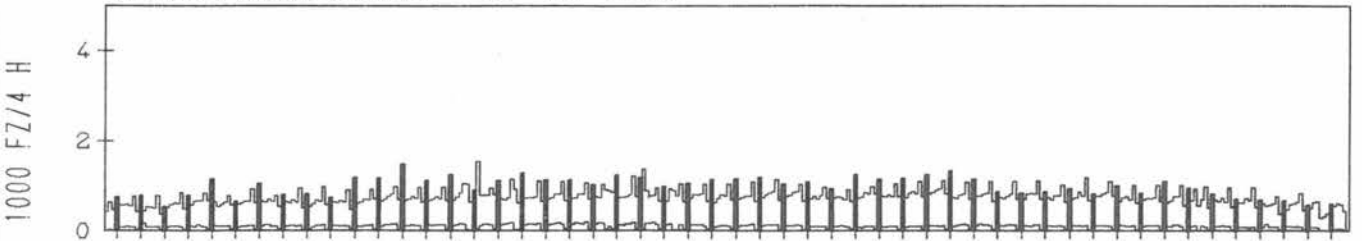
RICHTUNG WEST

DTV KFZ 2429
DTV LKW 438 = 18.02 %
MAX WERKTAG 3327 FR 16.10.
MAX FER-WKTAG 3573 FR 5. 6.
MAX SO+FEITAG 3730 MO 20. 4.

TÄGLICHE VERKEHRSMENGE



VERKEHRSMENGEN 15-19 UHR



JAHRESGANGLINIEN 1981

ZST: PULHEIM

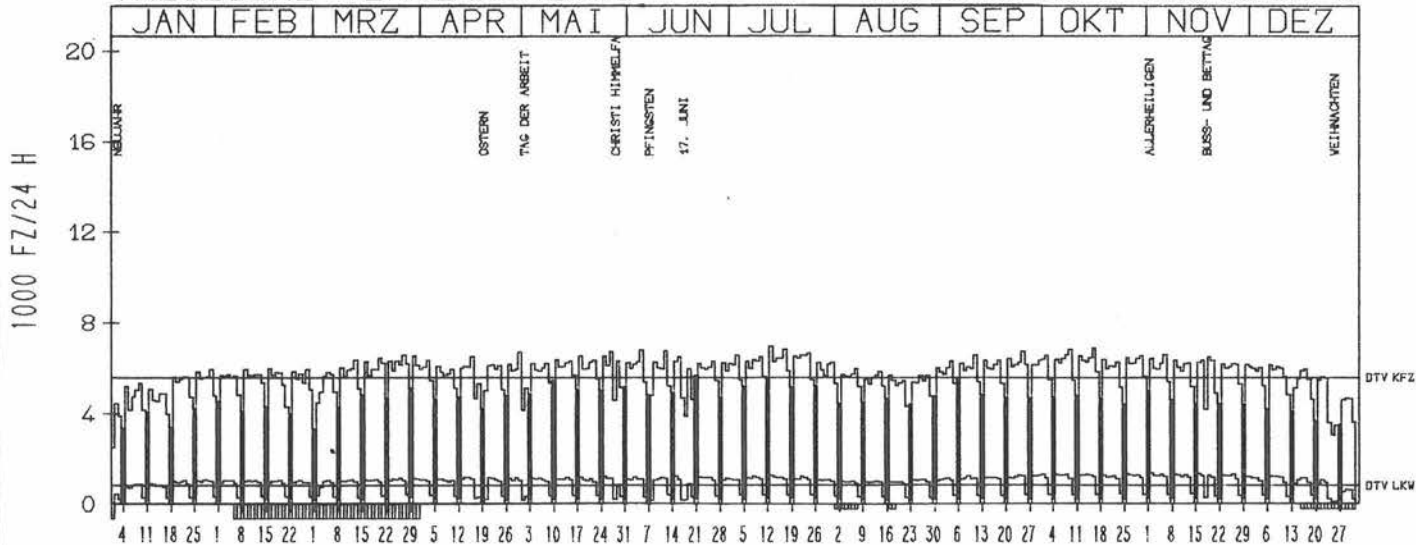
NR.: 4906 5 214

LAND: NORDRHEIN-WESTFALEN
 STRASSE: B 59
 KM: 14.0
 NETZKNOTEN: 4906 001
 4906 046

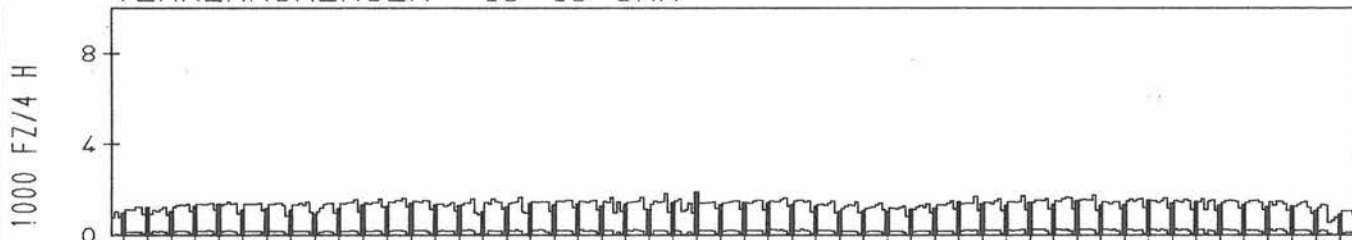
RICHTUNG SUED

DTV KFZ 5579
 DTV LKW 820 = 14.70 %
 MAX WERKTAG 6872 FR 16.10.
 MAX FER-WKTAG 6960 MO 13.7.
 MAX SO+FEITAG 5666 SO 21.6.

TAEGLICHE VERKEHRSMENGE



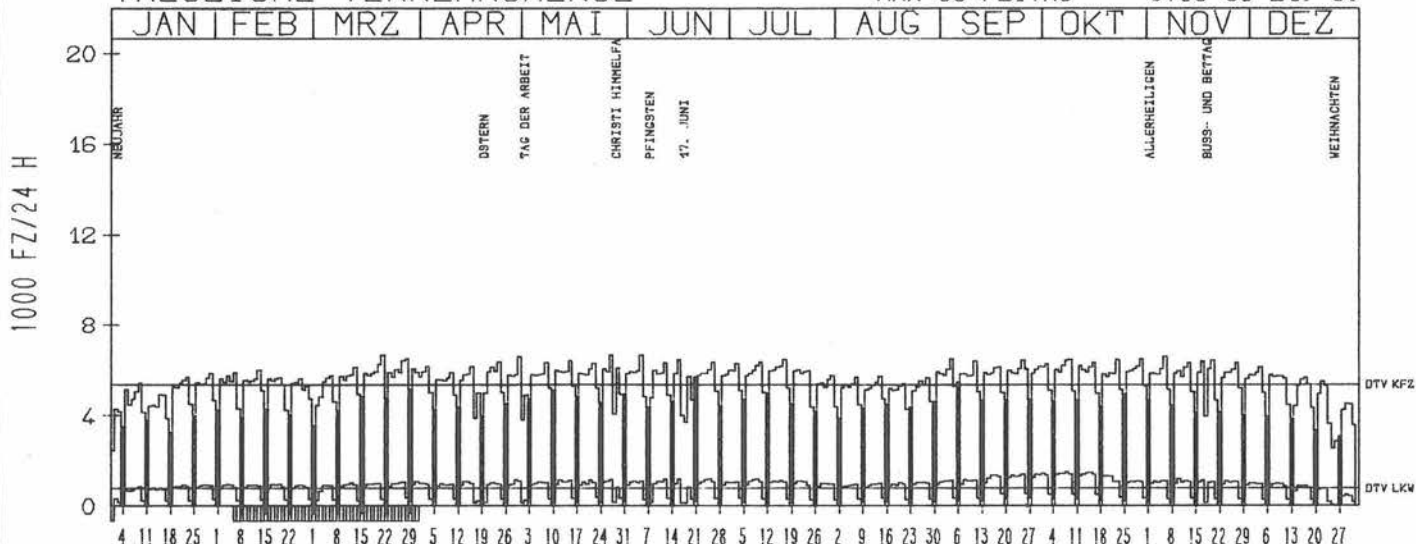
VERKEHRSMENGEN 15-19 UHR



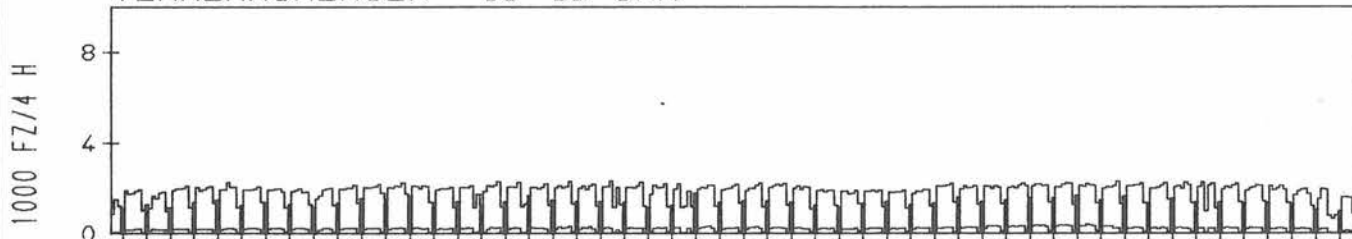
RICHTUNG NORD

DTV KFZ 5380
 DTV LKW 772 = 14.35 %
 MAX WERKTAG 6684 MI 27.5.
 MAX FER-WKTAG 6666 FR 5.6.
 MAX SO+FEITAG 5706 SO 21.6.

TAEGLICHE VERKEHRSMENGE



VERKEHRSMENGEN 15-19 UHR



JAHRESGANGLINIEN 1981

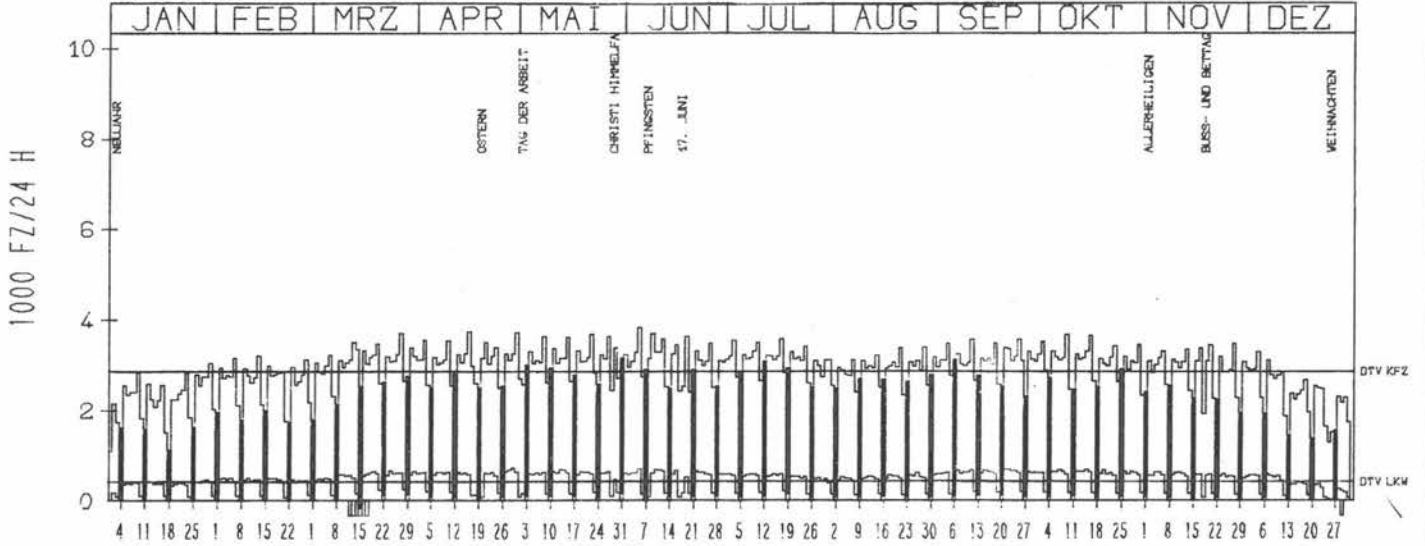
ZST: PETERSHAGEN
NR.: 3619 5 305

LAND: NORDRHEIN-WESTFALEN
STRASSE: B 61
KM: 12.5
NETZKNOTEN:

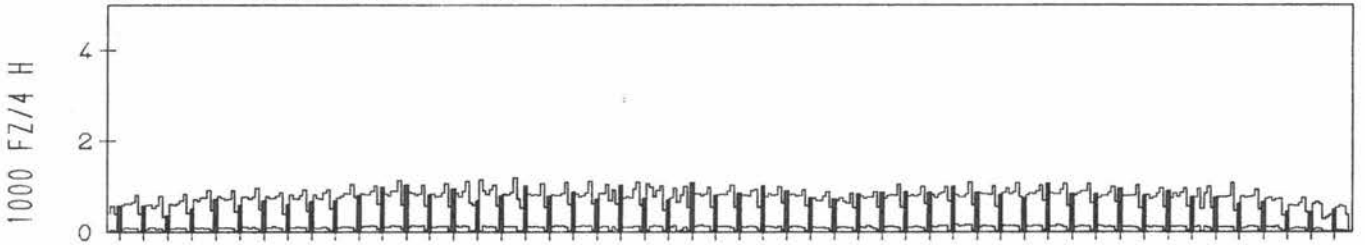
RICHTUNG SUED

DTV KFZ 2846
DTV LKW 415 = 14.57 %
MAX WERKTAG 3713 DO 30. 4.
MAX FER-WKTAG 3838 FR 5. 6.
MAX SO+FEITAG 3157 MO 8. 6.

TAEGLICHE VERKEHRSMENGE



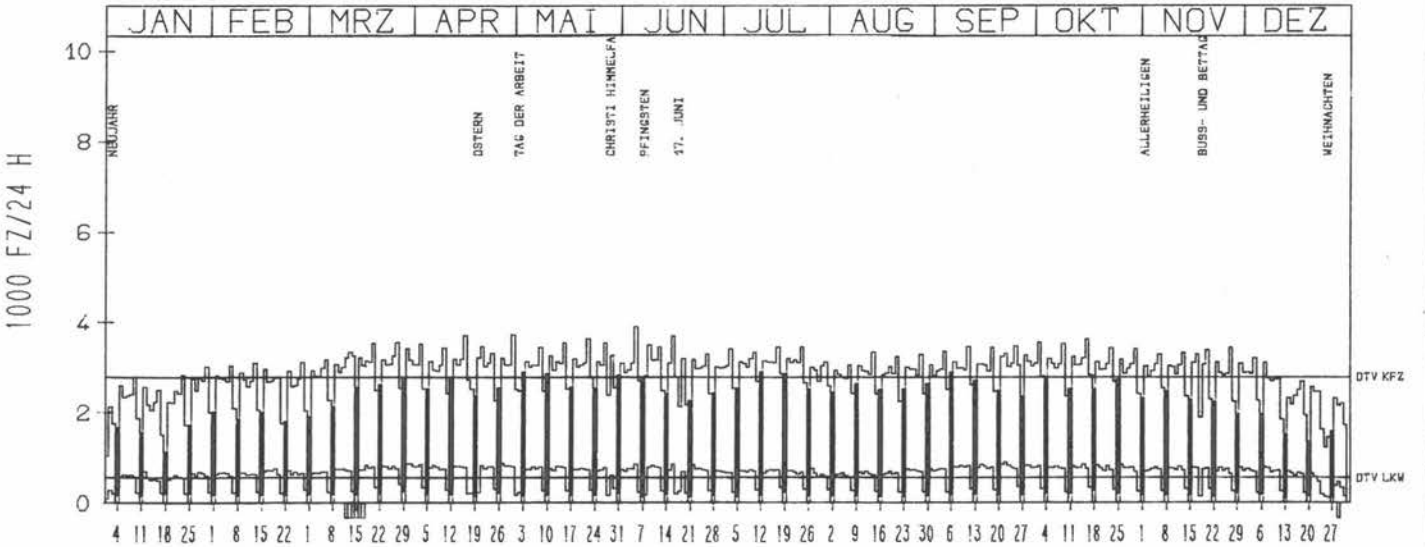
VERKEHRSMENGEN 15-19 UHR



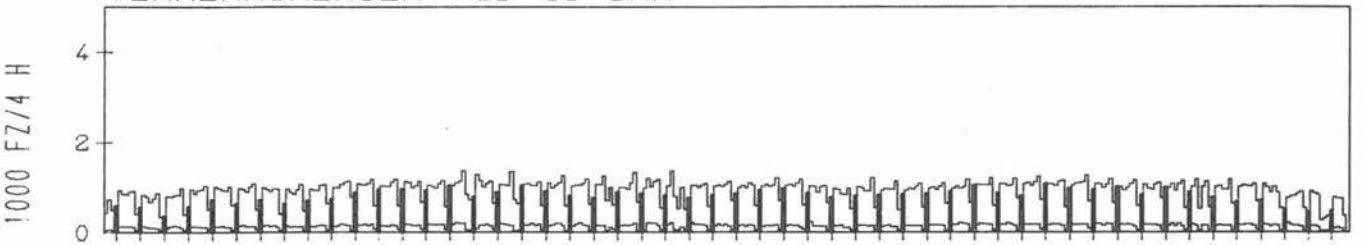
RICHTUNG NORD

DTV KFZ 2793
DTV LKW 563 = 20.16 %
MAX WERKTAG 3745 DO 30. 4.
MAX FER-WKTAG 3911 FR 5. 6.
MAX SO+FEITAG 3222 MO 20. 4.

TAEGLICHE VERKEHRSMENGE



VERKEHRSMENGEN 15-19 UHR



JAHRESGANGLINIEN 1981

ZST: SIEGEN

LAND: NORDRHEIN-WESTFALEN

NR.: 5114 5 332

STRASSE: B 62

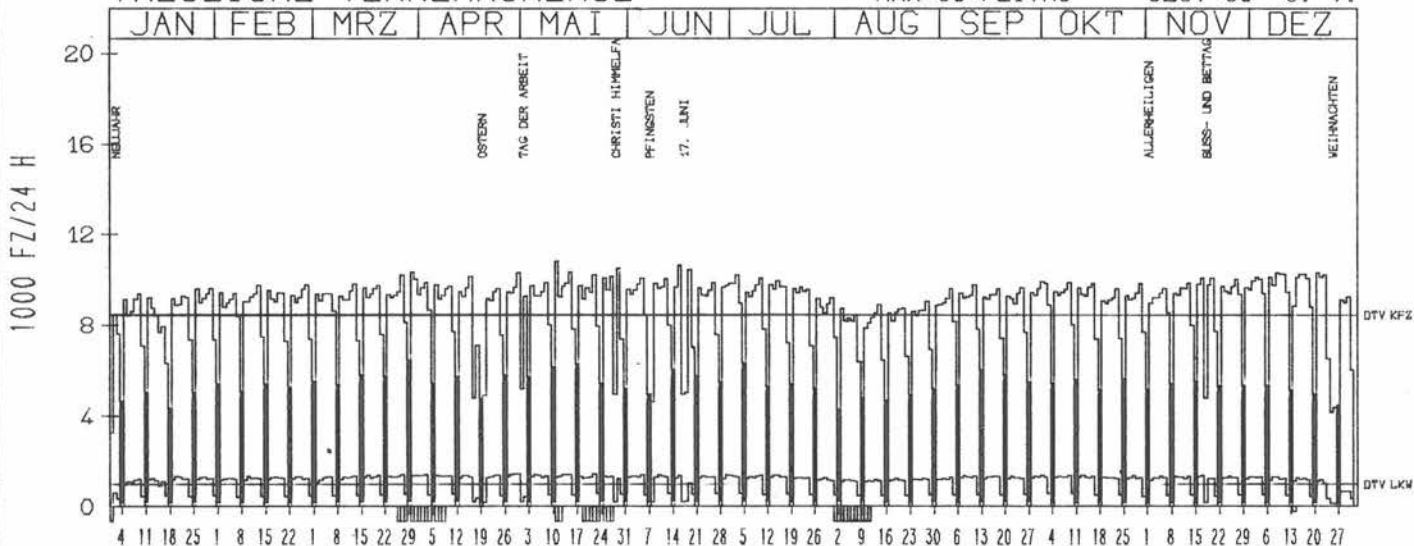
KM: 3.9

NETZKNOTEN:

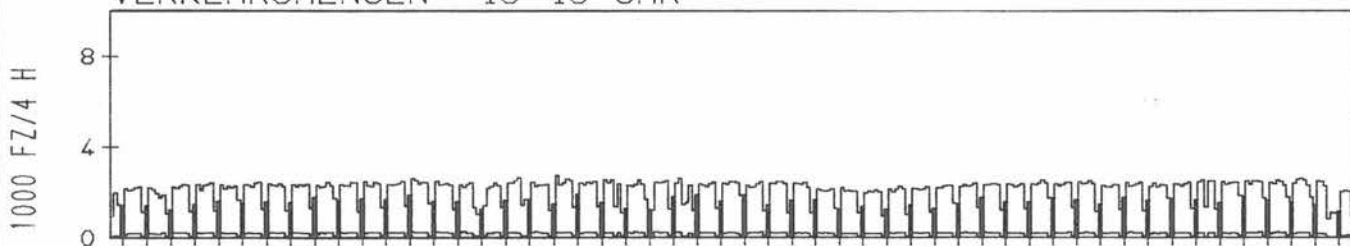
RICHTUNG NÖRD

DTV KFZ	8435
DTV LKW	967 = 11.47 %
MAX WERKTAG	10642 DI 16. 6.
MAX FER-WKTAG	10426 FR 19. 6.
MAX SO+FEITAG	6297 SO 5. 7.

TAEGLICHE VERKEHRSMENGE



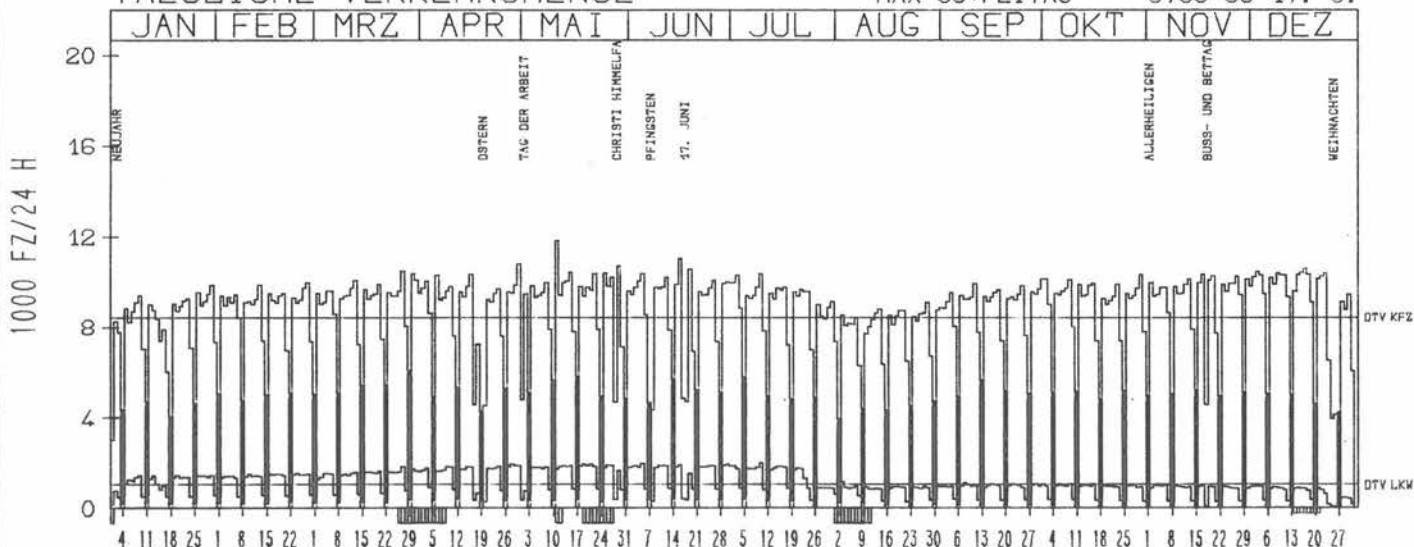
VERKEHRSMENGEN 15-19 UHR



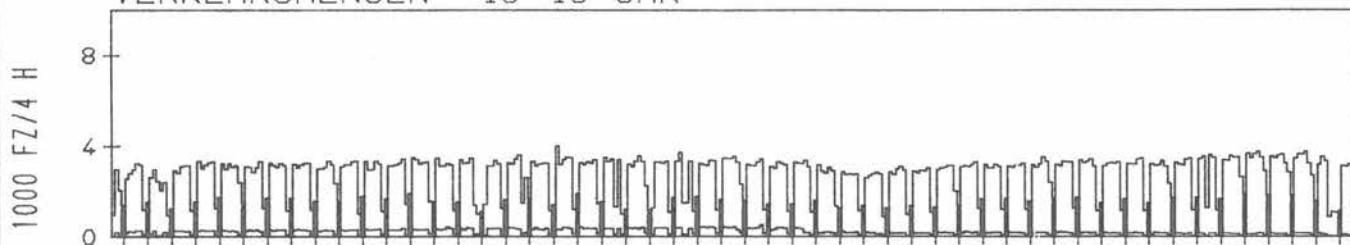
RICHTUNG SÜED

DTV KFZ	8445
DTV LKW	1031 = 12.21 %
MAX WERKTAG	11022 DI 16. 6.
MAX FER-WKTAG	10572 FR 19. 6.
MAX SO+FEITAG	5796 SO 17. 5.

TAEGLICHE VERKEHRSMENGE



VERKEHRSMENGEN 15-19 UHR



JAHRESGANGLINIEN 1981

ZST: FREUSBERG <KIRCHEN 1>


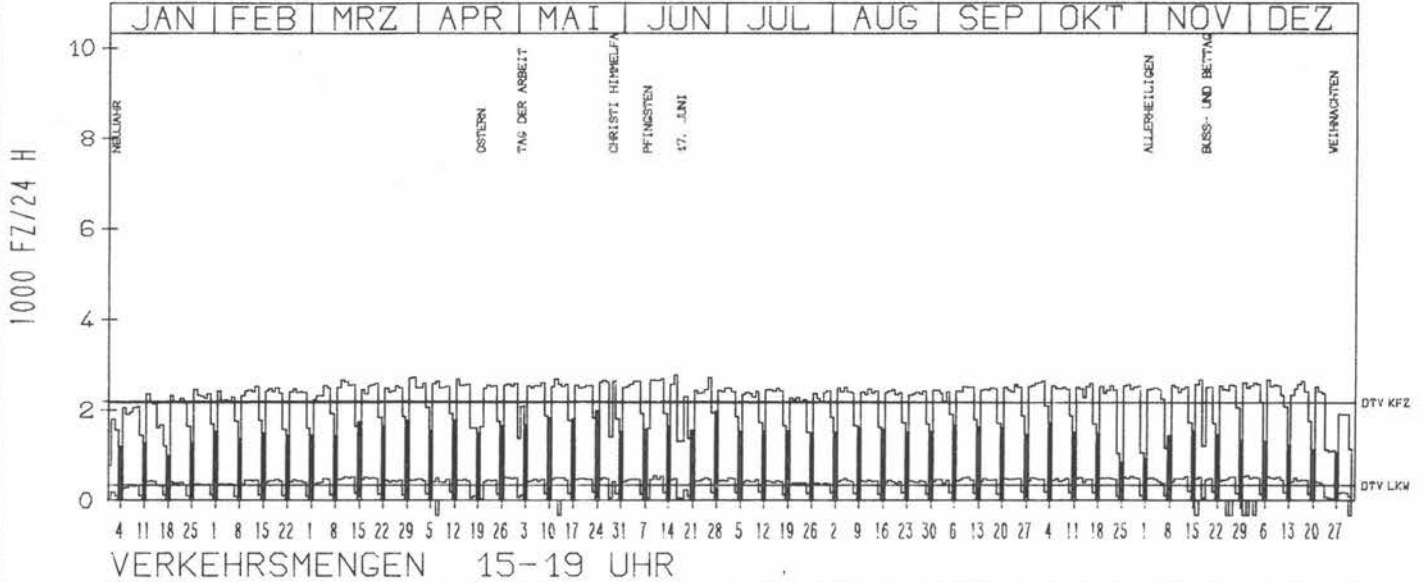
LAND: RHEINLAND-PFALZ
 STRASSE: B 62
 KM: 2.4
 NETZKNOTEN: 5113 252
 5113 257

NR.: 5113 7 049

RICHTUNG OST

DTV KFZ 2161
 DTV LKW 332 = 15.35 %
 MAX WERKTAG 2775 DI 16. 6.
 MAX FER-WKTAG 2721 FR 26. 6.
 MAX SO+FEITAG 1992 SO 24. 5.


TAEGLICHE VERKEHRSMENGE



RICHTUNG WEST

DTV KFZ 2124
 DTV LKW 255 = 12.01 %
 MAX WERKTAG 2761 DI 10. 3.
 MAX FER-WKTAG 2609 FR 5. 6.
 MAX SO+FEITAG 1876 SO 28. 6.

TAEGLICHE VERKEHRSMENGE



JAHRESGANGLINIEN 1981

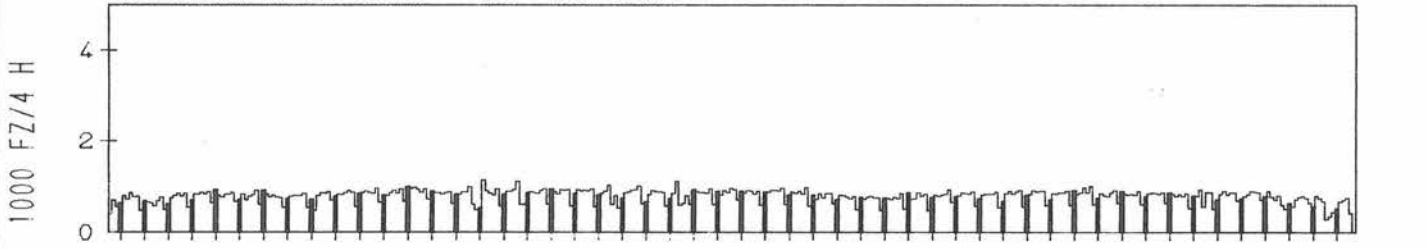
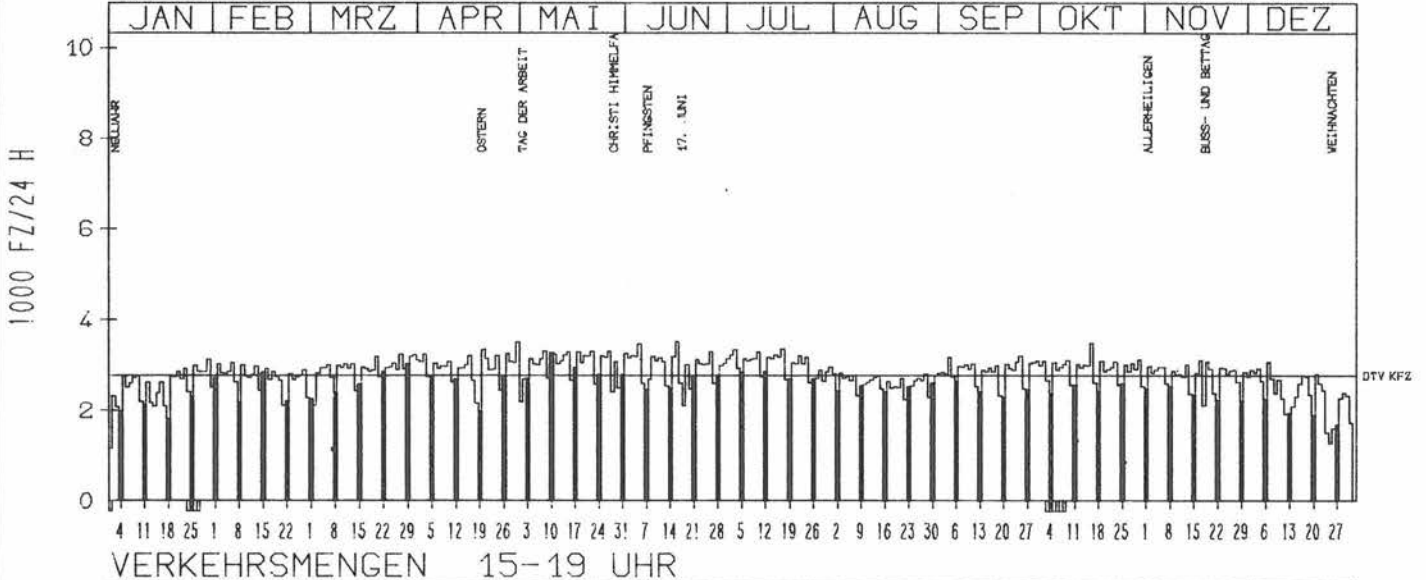
ZST: DRENSTEINFURT
 NR.: 4212 5 302

LAND: NORDRHEIN-WESTFALEN
 STRASSE: B 63
 KM: 4.6
 NETZKNOTEN: 4212 019
 4212 016

RICHTUNG NÖRD

DTV KFZ 2768
 MAX WERKTAG 3522 DI 16. 6.
 MAX FER-WKTAG 3460 FR 5. 6.
 MAX SO+FEITAG 3337 MO 20. 4.

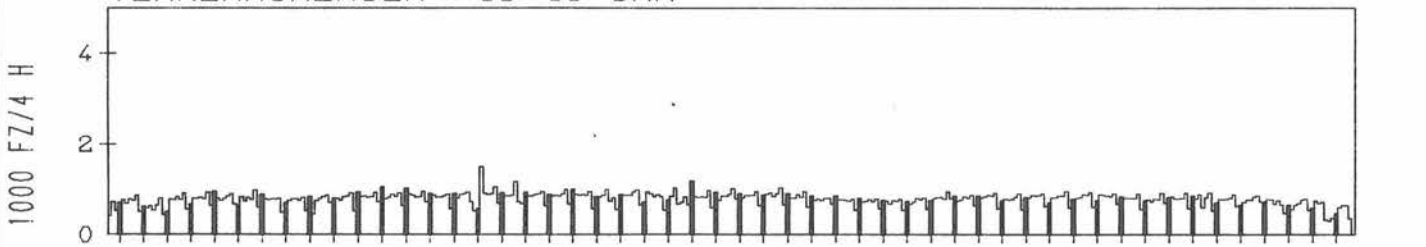
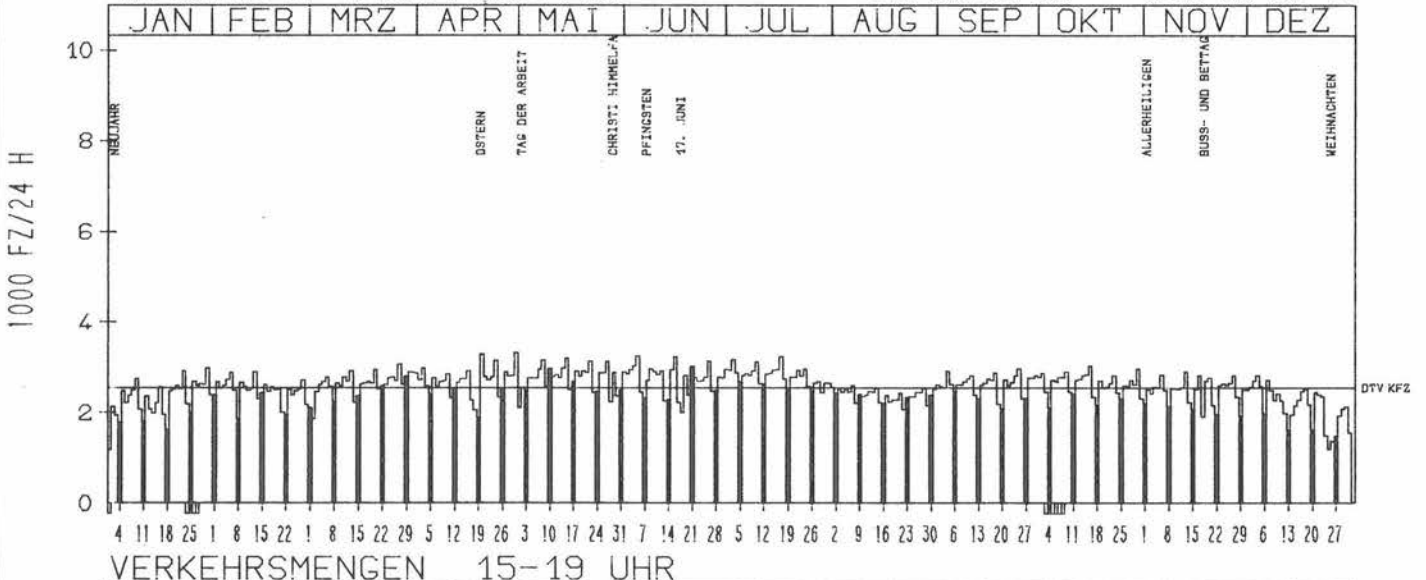
TAEGLICHE VERKEHRSMENGE



RICHTUNG SÜED

DTV KFZ 2554
 MAX WERKTAG 3315 DO 30. 4.
 MAX FER-WKTAG 3257 FR 5. 6.
 MAX SO+FEITAG 3292 MO 20. 4.

TAEGLICHE VERKEHRSMENGE



JAHRESGANGLINIEN 1981

ZST: ALLERSHEIM

NR.: 4023 3 339

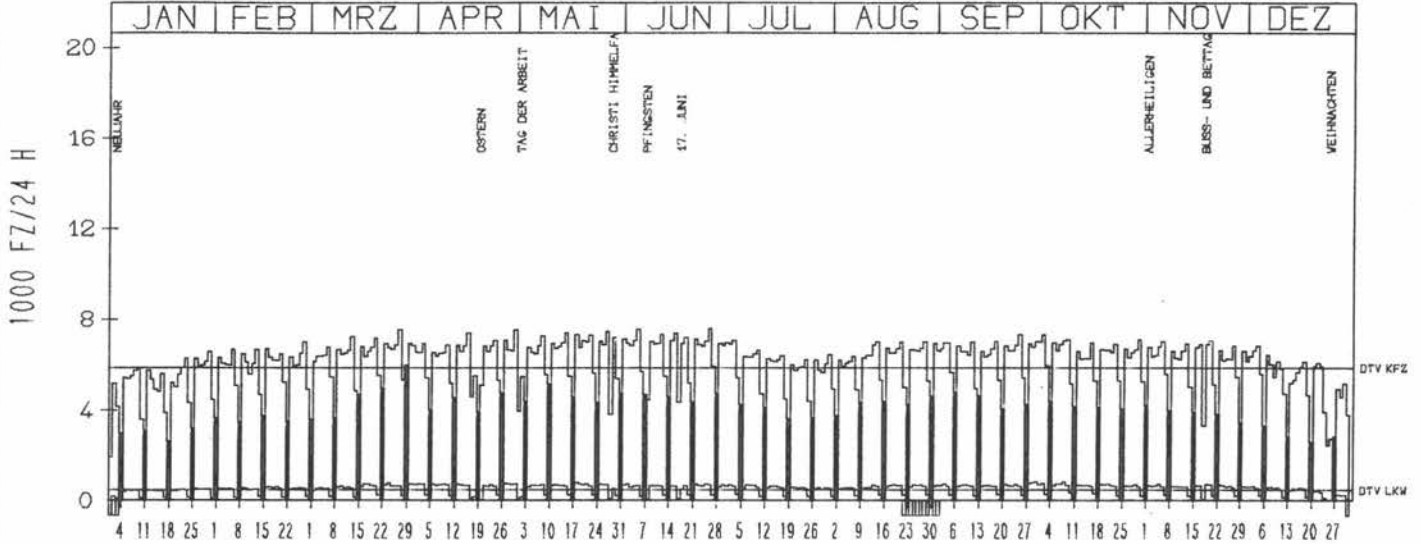
LAND:
STRASSE:
KM:
NETZKNOTEN:

NIEDERSACHSEN
B 64
61.4

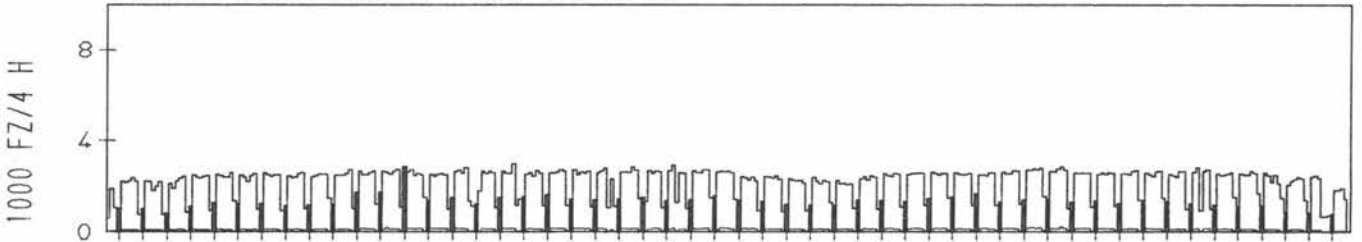
RICHTUNG OST

DTV KFZ	5869
DTV LKW	463 = 7.89 %
MAX WERKTAG	7549 FR 27. 3.
MAX FER-WKTAG	7590 FR 26. 6.
MAX SO+FEITAG	5977 SO 29. 3.

TAEGLICHE VERKEHRSMENGE



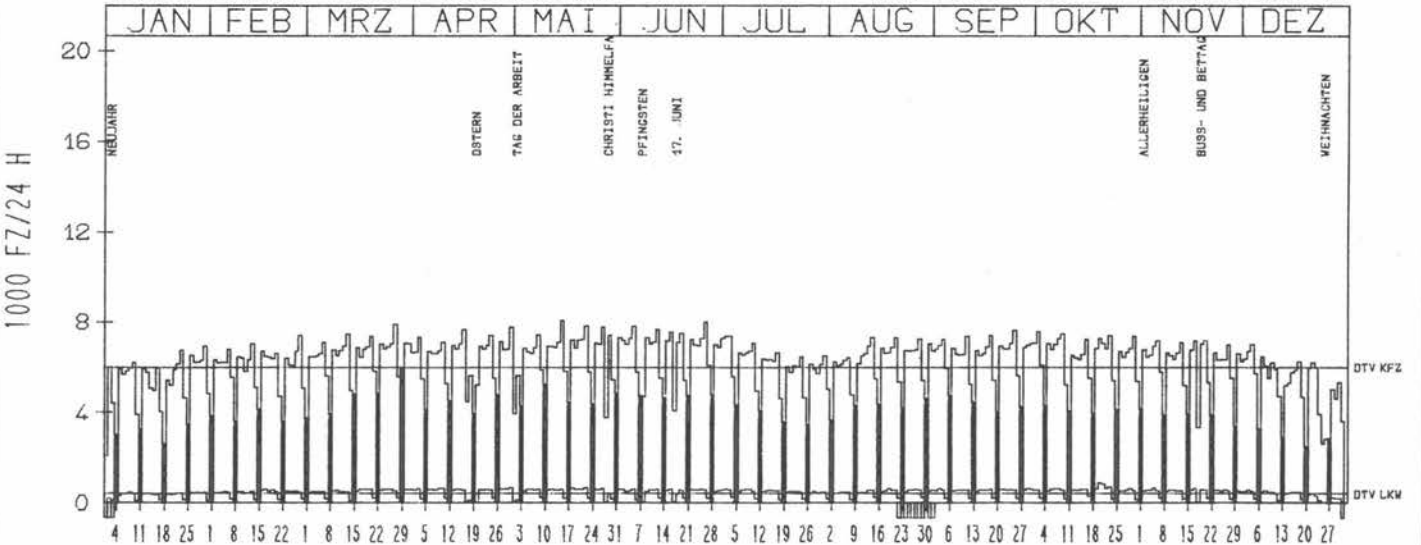
VERKEHRSMENGEN 15-19 UHR



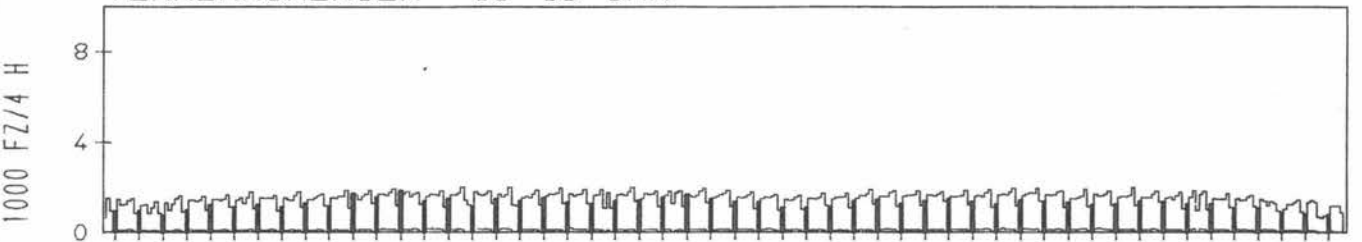
RICHTUNG WEST

DTV KFZ	6025
DTV LKW	411 = 6.82 %
MAX WERKTAG	8070 FR 15. 5.
MAX FER-WKTAG	8013 FR 26. 6.
MAX SO+FEITAG	6010 SO 29. 3.

TAEGLICHE VERKEHRSMENGE



VERKEHRSMENGEN 15-19 UHR



JAHRESGANGLINIEN 1981

ZST: PADERBORN

NR.: 4219 4 812

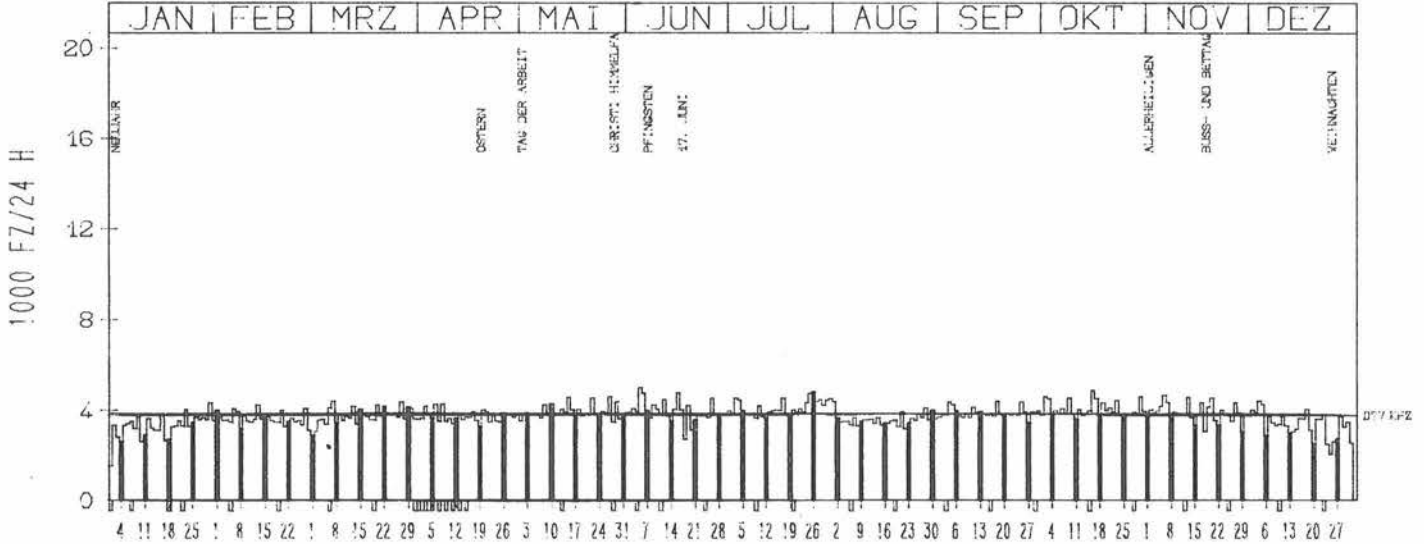
LAND:
STRASSE:
KM:
NETZKNOTEN:

NORDRHEIN-WESTFALEN
B 64
105.1

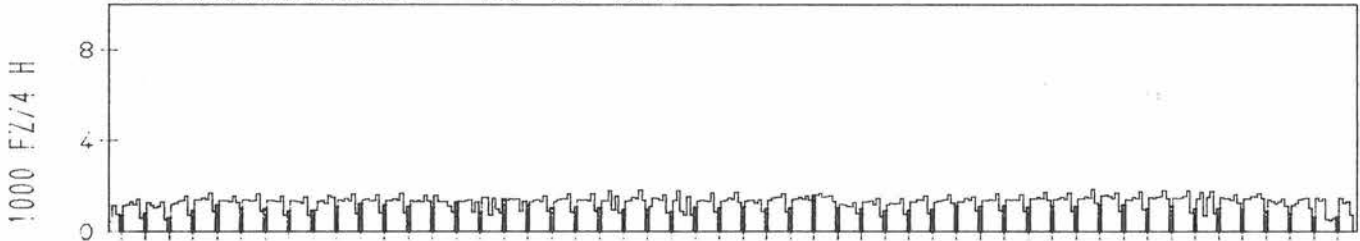
RICHTUNG WEST

DTV KFZ 3757
MAX WERKTAG 4860 FR 16. 10.
MAX FER-WKTAG 5017 FR 5. 6.
MAX SO+FEITAG 4801 SO 26. 7.

TAEGLICHE VERKEHRSMENGE



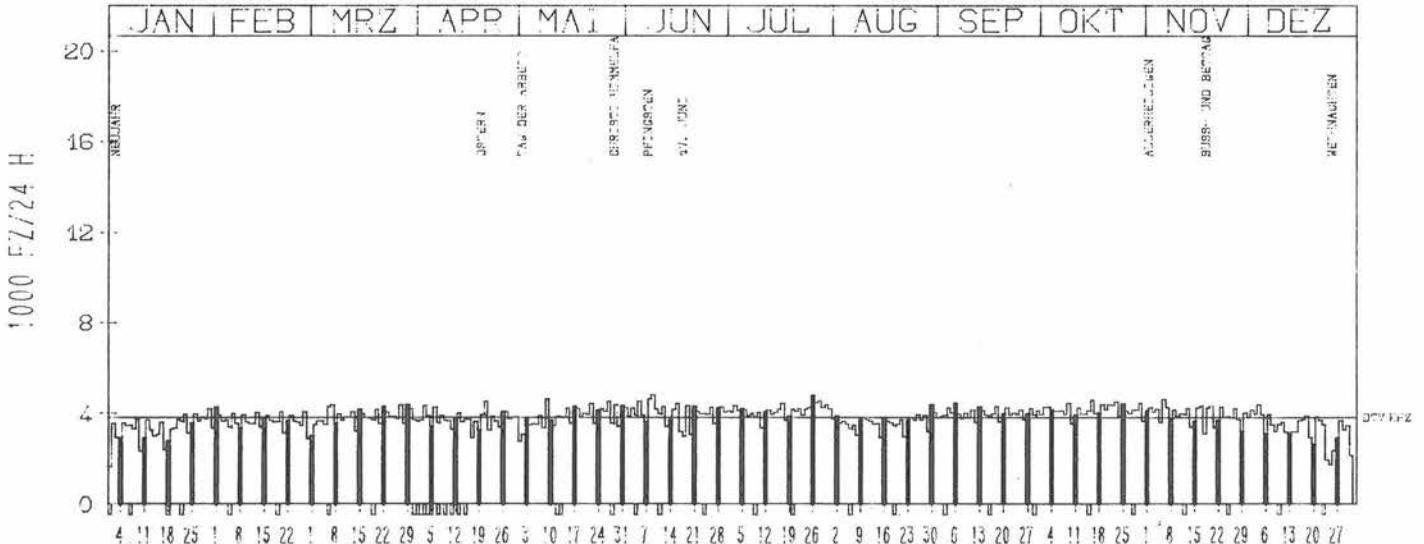
VERKEHRSMENGEN 15-19 UHR



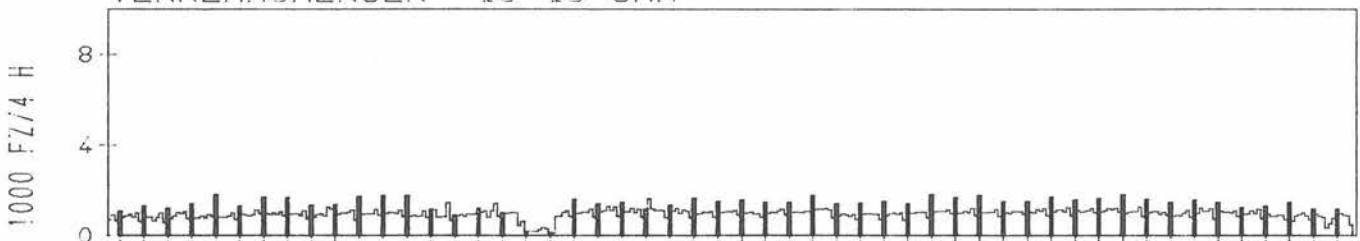
RICHTUNG OST

DTV KFZ 3830
MAX WERKTAG 4672 SA 9. 5.
MAX FER-WKTAG 4836 DI 9. 6.
MAX SO+FEITAG 4821 SO 26. 7.

TAEGLICHE VERKEHRSMENGE



VERKEHRSMENGEN 15-19 UHR



JAHRESGANGLINIEN 1981

ZST: HILLEGÖSSEN
NR.: 4017 5 319

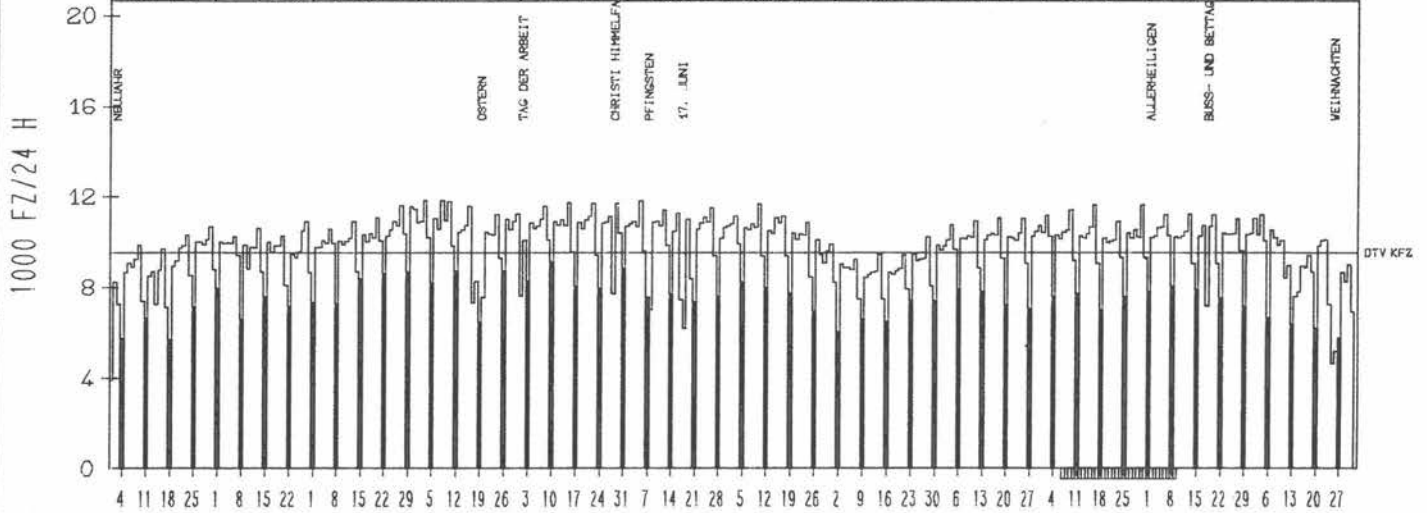
LAND: NORDRHEIN-WESTFALEN
STRASSE: B 66
KM: 6.1
NETZKNOTEN:

RICHTUNG OST

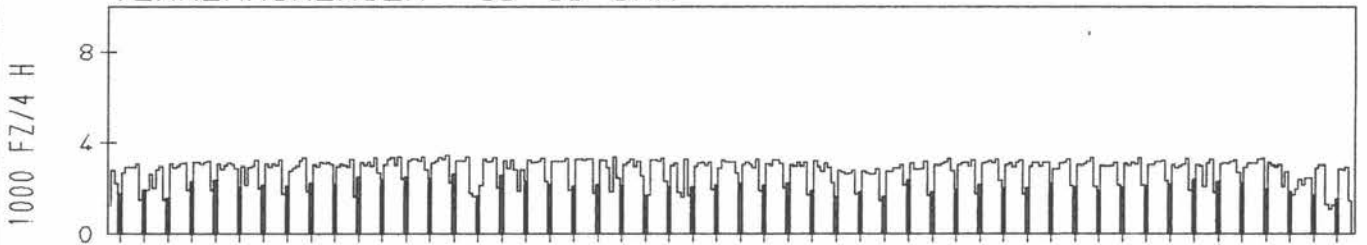
DTV KFZ 9545
MAX WERKTAG 11827 FR 3. 4.
MAX FER-WKTAG 11821 MI 8. 4.
MAX SO+FEITAG 9092 SO 10. 5.

TAEGLICHE VERKEHRSMENGE

JAN | FEB | MRZ | APR | MAI | JUN | JUL | AUG | SEP | OKT | NOV | DEZ



VERKEHRSMENGEN 15-19 UHR

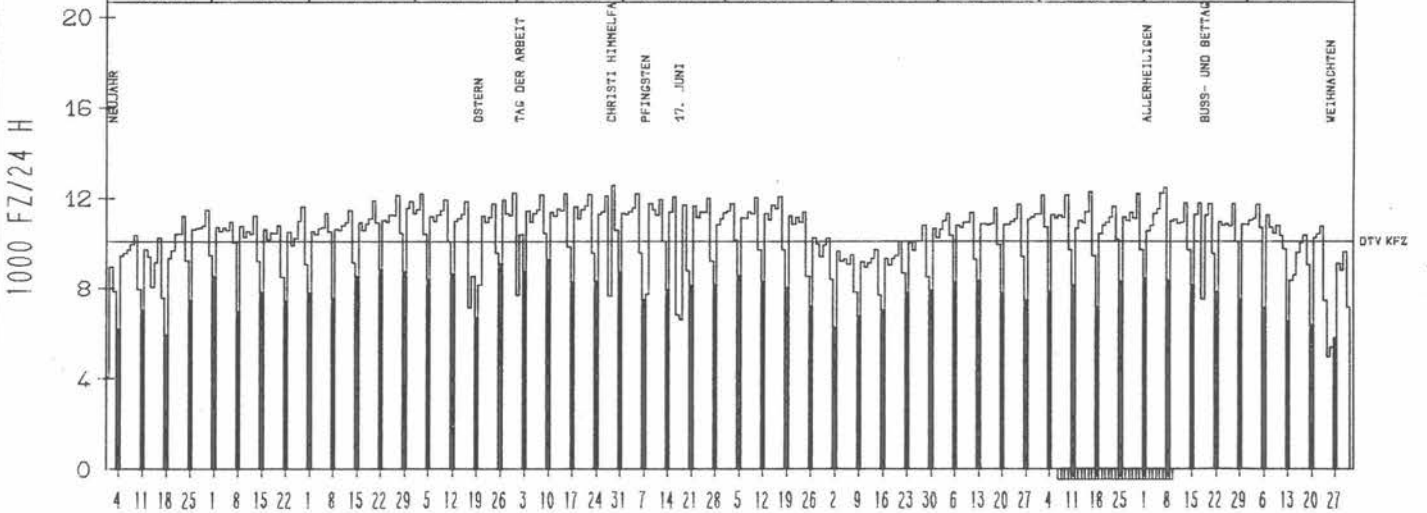


RICHTUNG WEST

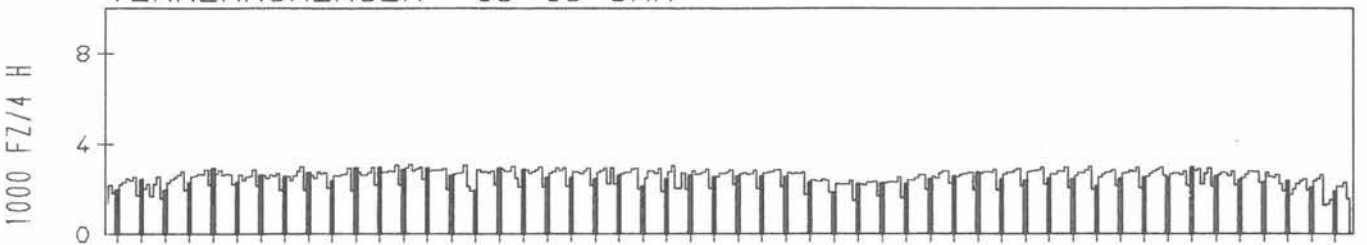
DTV KFZ 10104
MAX WERKTAG 12566 FR 29. 5.
MAX FER-WKTAG 12189 FR 5. 6.
MAX SO+FEITAG 9265 SO 10. 5.

TAEGLICHE VERKEHRSMENGE

JAN | FEB | MRZ | APR | MAI | JUN | JUL | AUG | SEP | OKT | NOV | DEZ



VERKEHRSMENGEN 15-19 UHR



JAHRESGANGLINIEN 1981

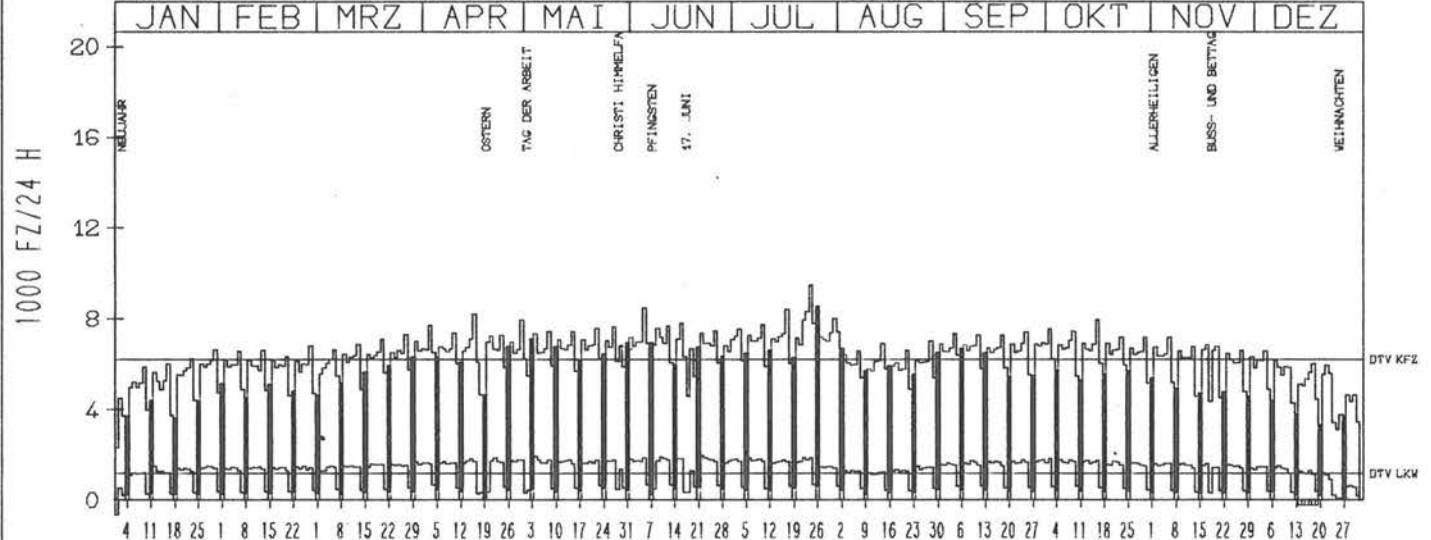
ZST: HÖVELHÖF
 NR.: 4117 5 314

LAND: NORDRHEIN-WESTFALEN
 STRASSE: B 68
 KM: 49.2
 NETZKNOTEN:

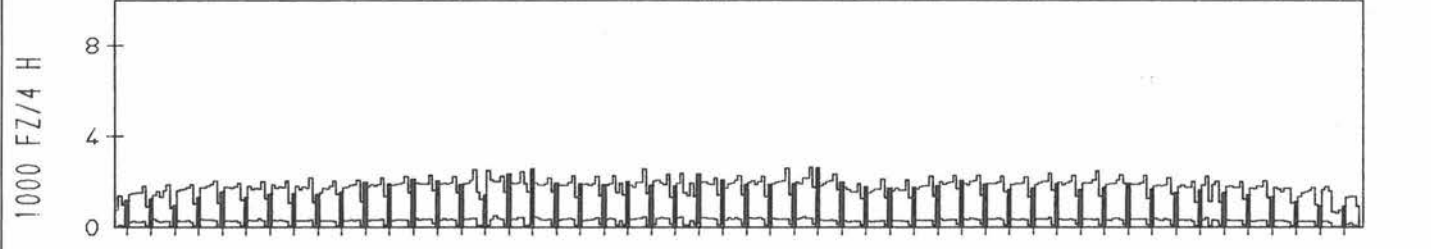
RICHTUNG SÜED

DTV KFZ 6196
 DTV LKW 1175 = 18.97 %
 MAX WERKTAG 7938 FR 16.10.
 MAX FER-WKTAG 9469 FR 24.7.
 MAX SO+FEITAG 8544 SO 26.7.

TAEGLICHE VERKEHRSMENGE



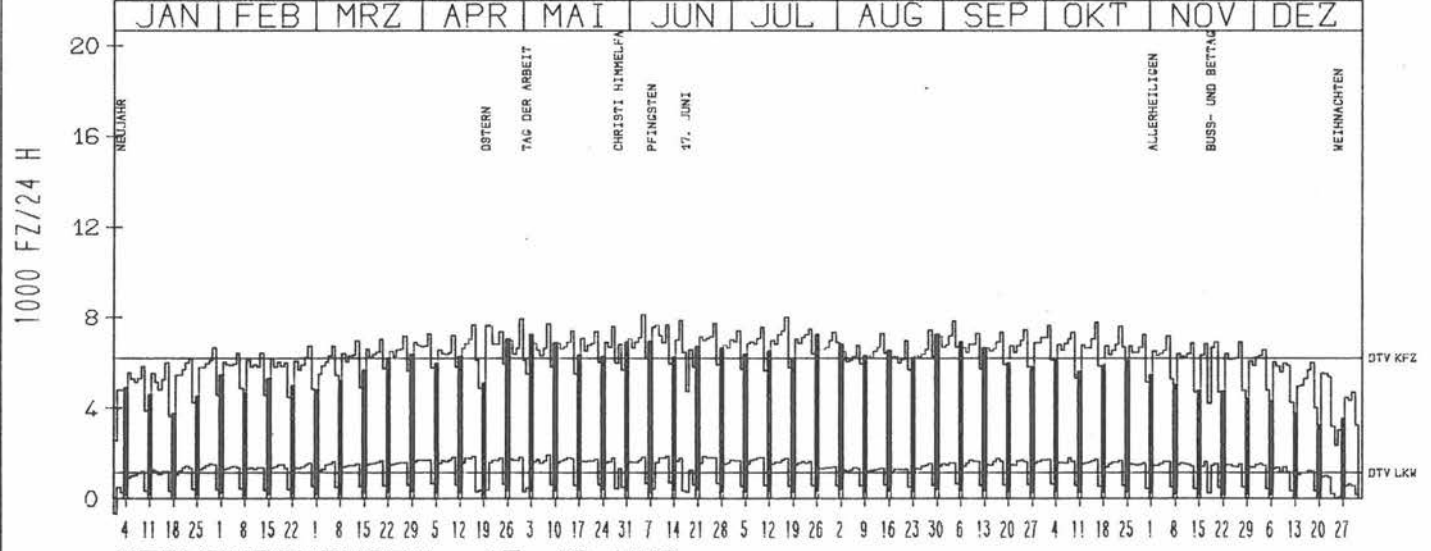
VERKEHRSMENGEN 15-19 UHR



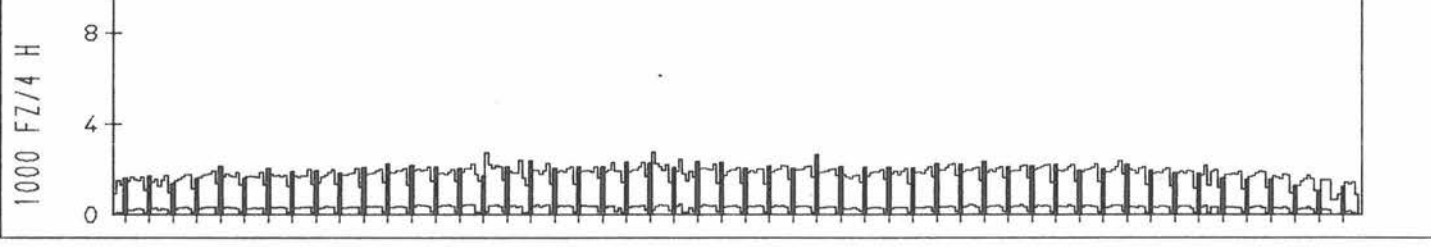
RICHTUNG NÖRD

DTV KFZ 6217
 DTV LKW 1153 = 18.55 %
 MAX WERKTAG 7931 DO 30.4.
 MAX FER-WKTAG 8152 FR 5.6.
 MAX SO+FEITAG 7654 MO 20.4.

TAEGLICHE VERKEHRSMENGE



VERKEHRSMENGEN 15-19 UHR



JAHRESGANGLINIEN 1981

ZST: GEORGSHEIL 1
NR.: 2509 3 346

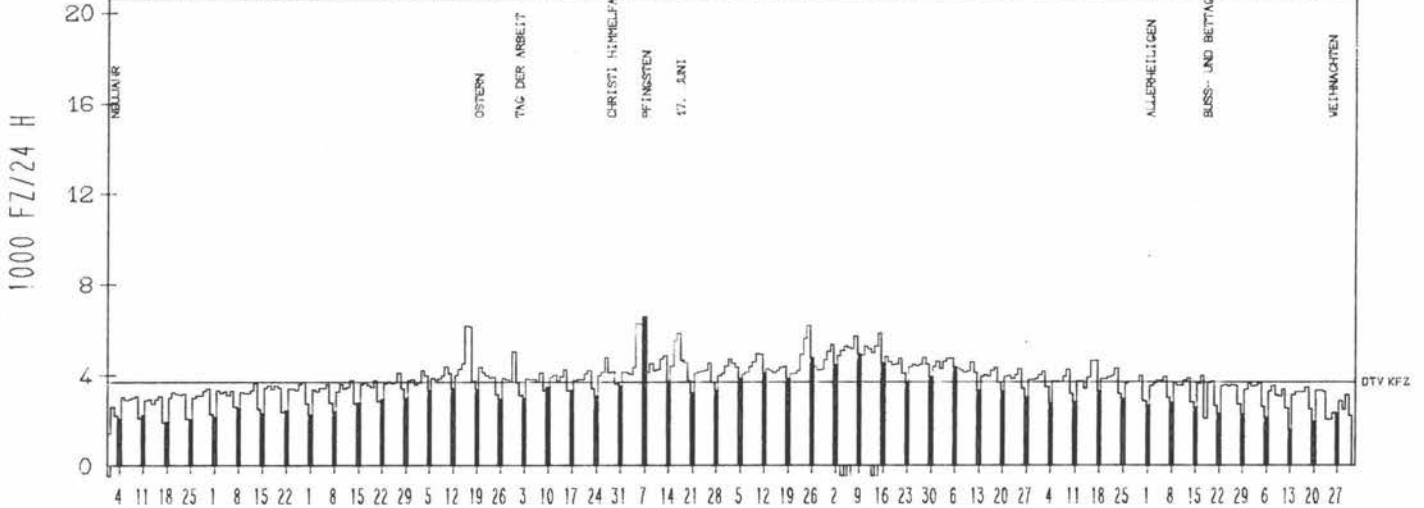
LAND: NIEDERSACHSEN
STRASSE: B 70
KM: 0.1
NETZKNOTEN:

RICHTUNG NÖRD

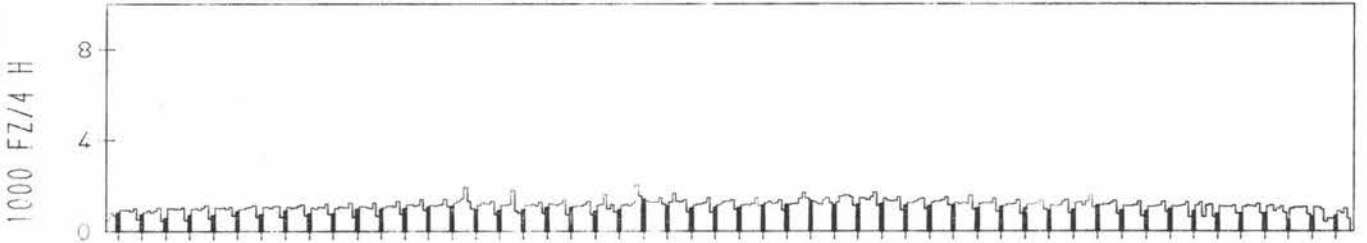
DTV KFZ 3717
MAX WERKTAG 5492 DI 16. 6.
MAX FER-WKTAG 6269 FR 5. 6.
MAX SO+FEITAG 6578 SO 7. 6.

TAEGLICHE VERKEHRSMENGE

JAN | FEB | MRZ | APR | MAI | JUN | JUL | AUG | SEP | OKT | NOV | DEZ



VERKEHRSMENGEN 15-19 UHR

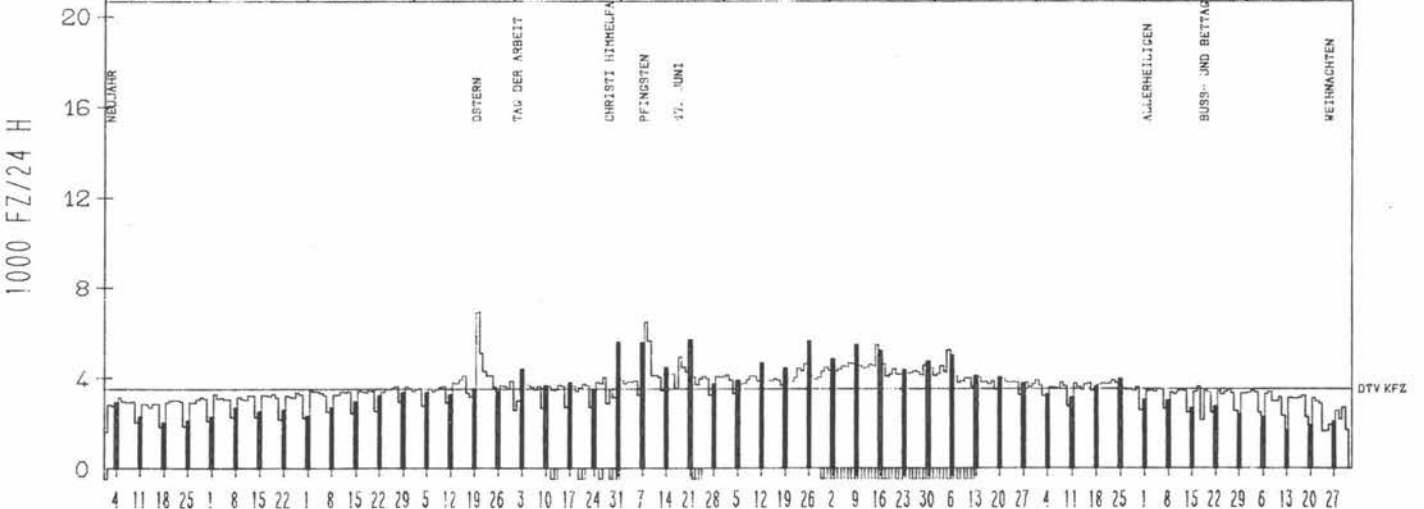


RICHTUNG SÜED

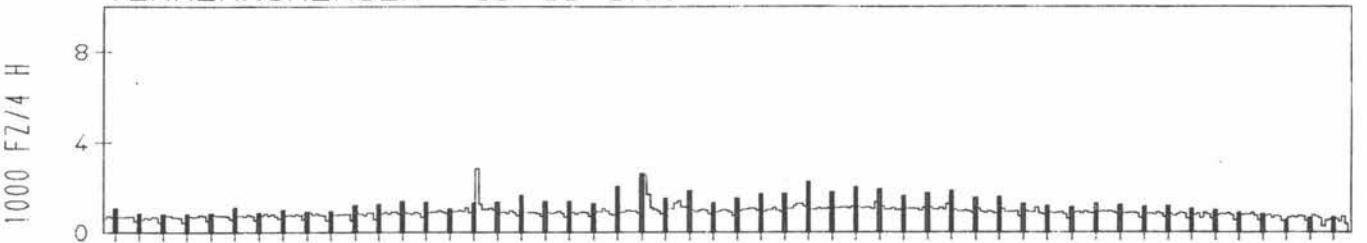
DTV KFZ 3541
MAX WERKTAG 4307 MI 22. 4.
MAX FER-WKTAG 5633 DI 9. 6.
MAX SO+FEITAG 6911 MO 20. 4.

TAEGLICHE VERKEHRSMENGE

JAN | FEB | MRZ | APR | MAI | JUN | JUL | AUG | SEP | OKT | NOV | DEZ



VERKEHRSMENGEN 15-19 UHR



JAHRESGANGLINIEN 1981

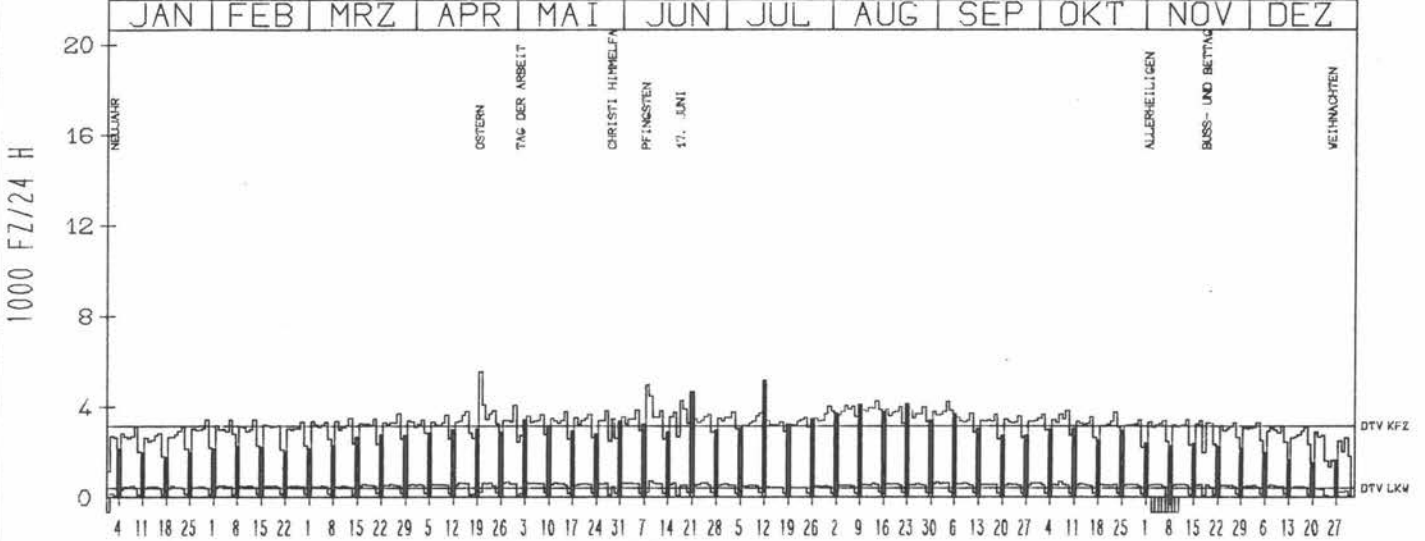
ZST: PAPENBURG
 NR.: 2910 3 326

LAND: NIEDERSACHSEN
 STRASSE: B 70
 KM: 14.1
 NETZKNOTEN:

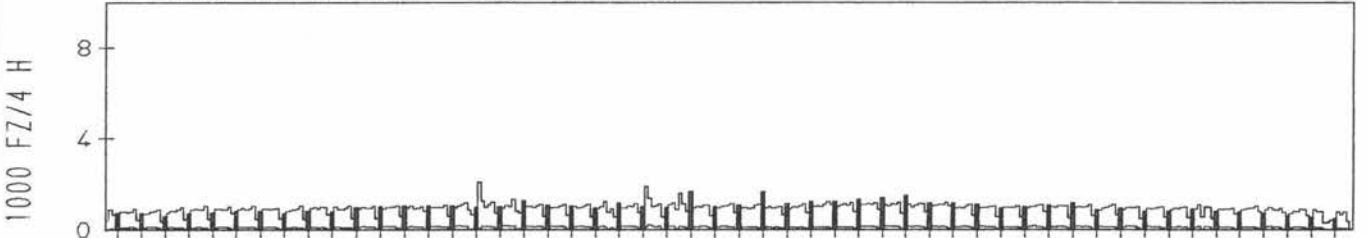
RICHTUNG SUED

DTV KFZ 3155
 DTV LKW 404 = 12.79 %
 MAX WERKTAG 4058 DO 30. 4.
 MAX FER-WKTAG 4471 DI 9. 6.
 MAX SO+FEITAG 5538 MO 20. 4.

TAEGLICHE VERKEHRSMENGE



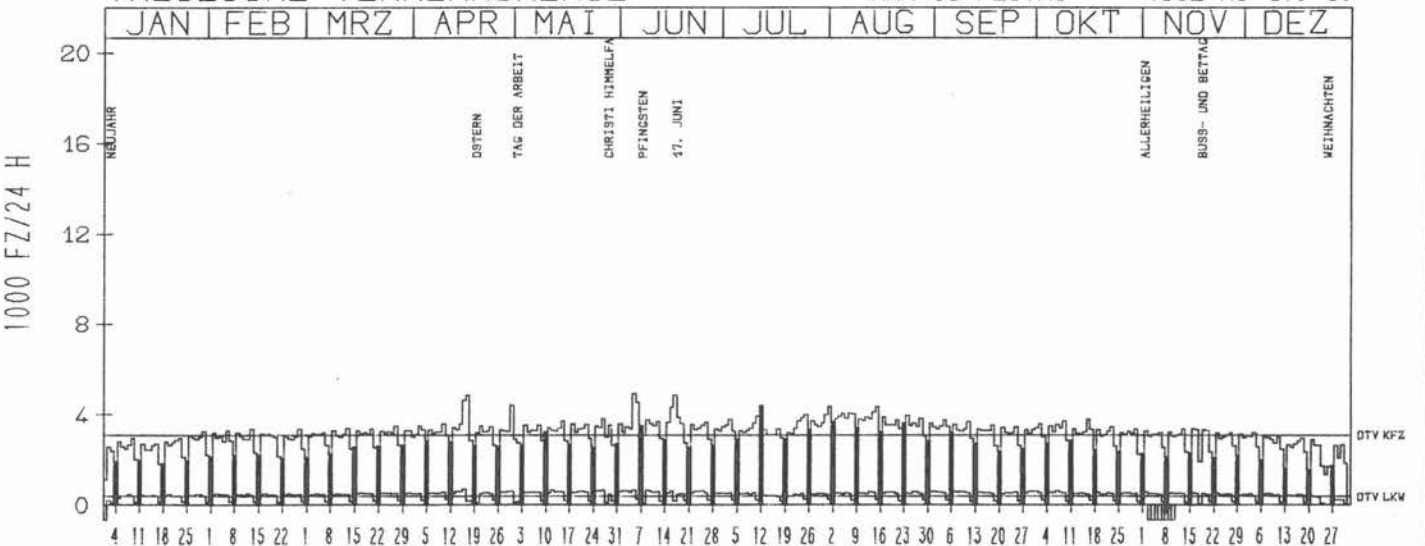
VERKEHRSMENGEN 15-19 UHR



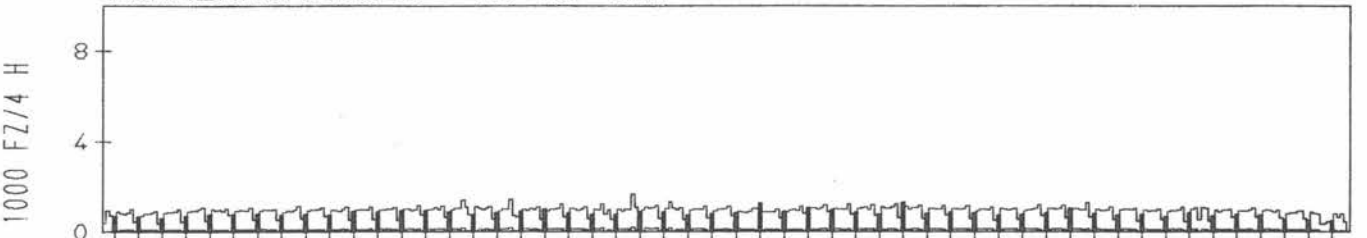
RICHTUNG NORD

DTV KFZ 3119
 DTV LKW 394 = 12.62 %
 MAX WERKTAG 4453 DO 30. 4.
 MAX FER-WKTAG 4931 FR 5. 6.
 MAX SO+FEITAG 4892 MI 17. 6.

TAEGLICHE VERKEHRSMENGE



VERKEHRSMENGEN 15-19 UHR



JAHRESGANGLINIEN 1981

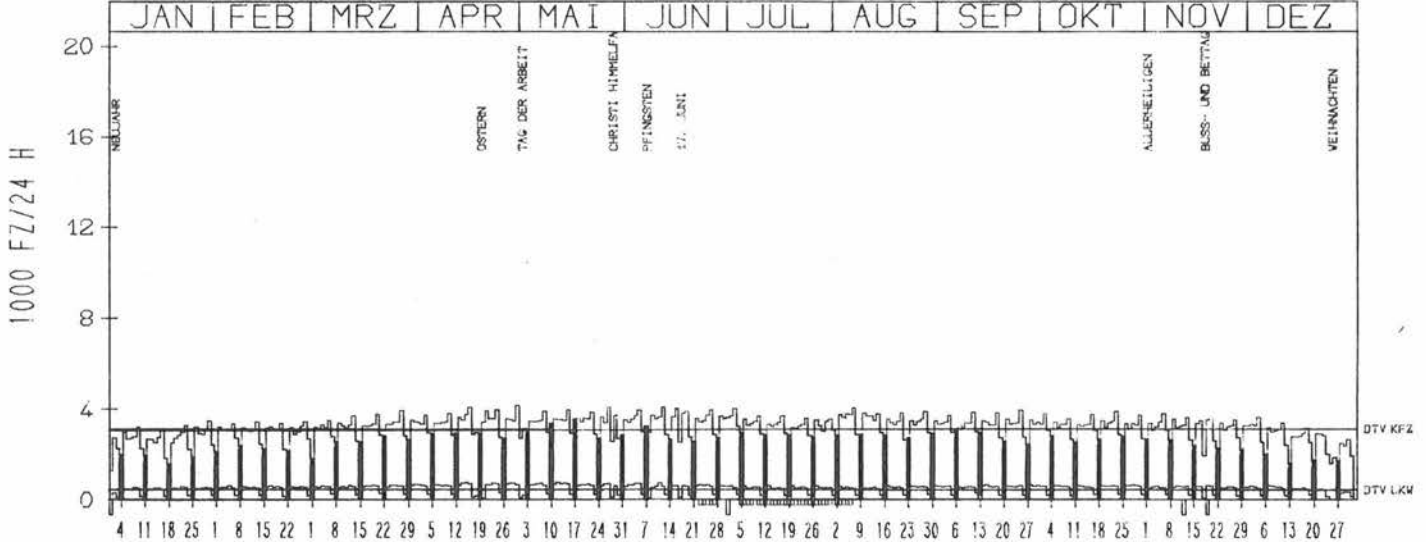
ZST: GLINDE
NR.: 2510 3 319

LAND: NIEDERSACHSEN
STRASSE: B 71
KM: 4.9
NETZKNOTEN:

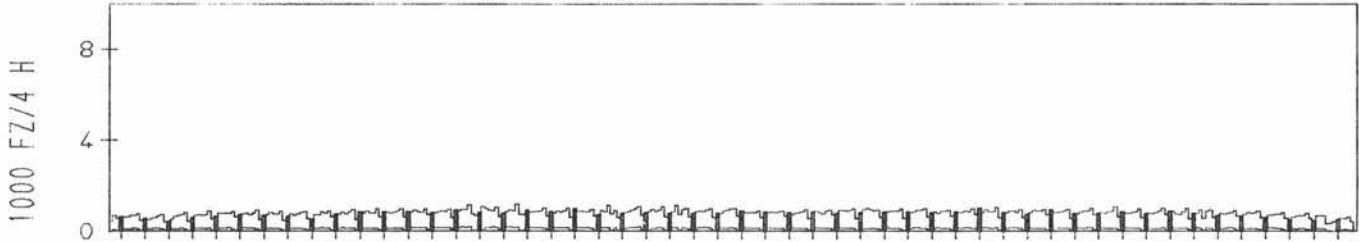
RICHTUNG OST

DTV KFZ 3152
DTV LKW 447 = 14.19 %
MAX WERKTAG 4185 DO 30. 4.
MAX FER-WKTAG 4071 FR 7. 8.
MAX SO+FEITAG 3563 SO 17. 5.

TAEGLICHE VERKEHRSMENGE




VERKEHRSMENGEN 15-19 UHR



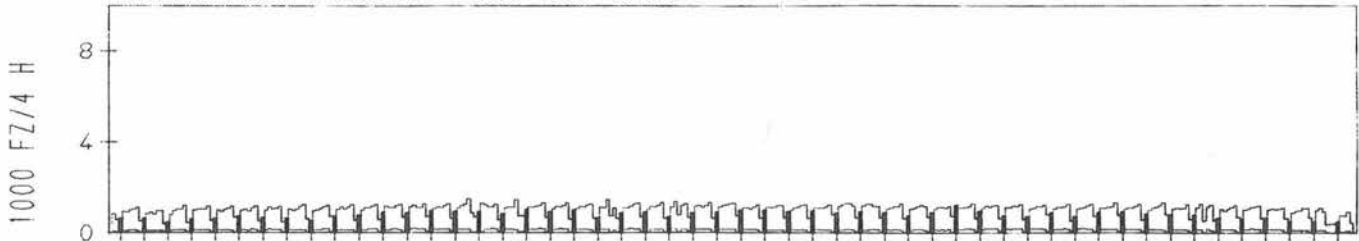
RICHTUNG WEST

DTV KFZ 3068
DTV LKW 514 = 16.76 %
MAX WERKTAG 4025 MI 27. 5.
MAX FER-WKTAG 4144 DO 16. 4.
MAX SO+FEITAG 3457 SO 17. 5.

TAEGLICHE VERKEHRSMENGE



VERKEHRSMENGEN 15-19 UHR



JAHRESGANGLINIEN 1981

ZST: AURICH

LAND:
STRASSE:

NIEDERSACHSEN

NR.: 2510 3 3.11

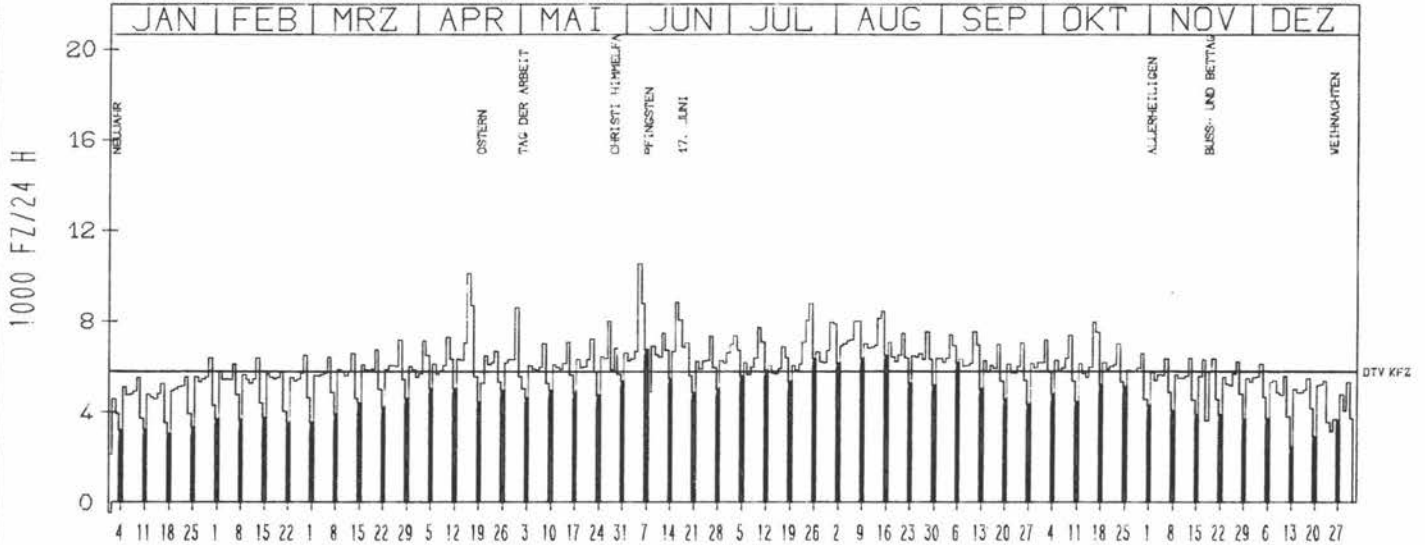
KM:
NETZKNOTEN:

B 72
2.1

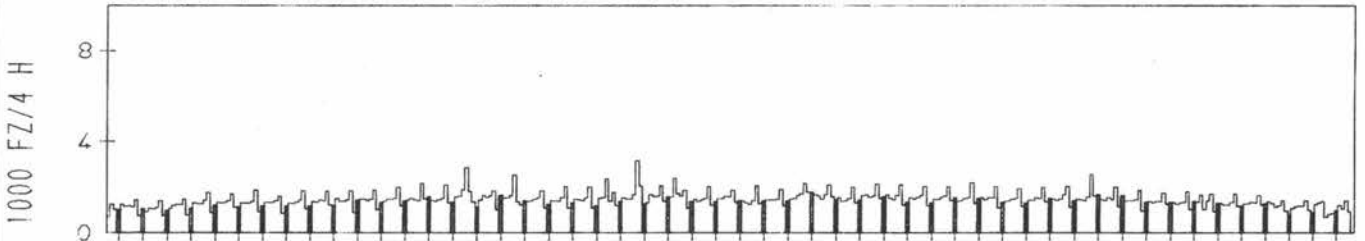
RICHTUNG NÖRD

DTV KFZ	5780
MAX WERKTAG	8817 DI 16. 6.
MAX FER-WKTAG	10519 FR 5. 6.
MAX SO+FEITAG	8666 FR 17. 4.

TAEGLICHE VERKEHRSMENGE



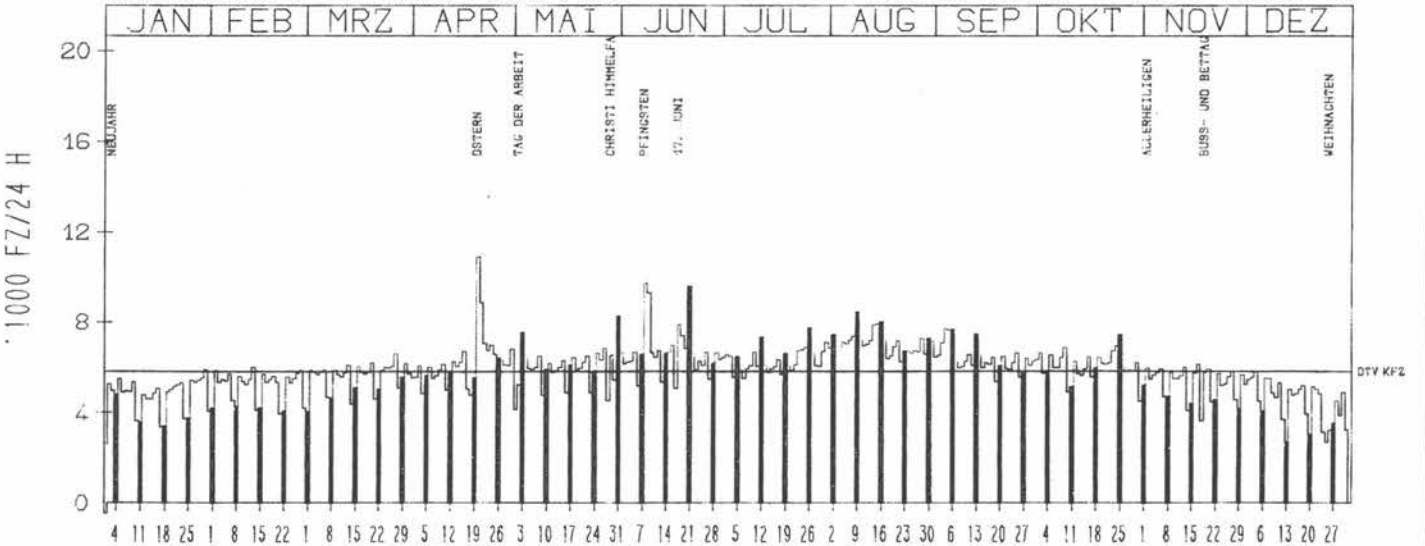
VERKEHRSMENGEN 15-19 UHR



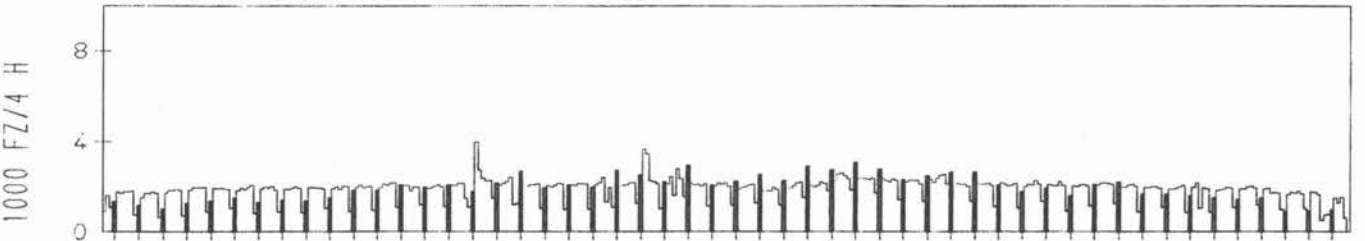
RICHTUNG SÜED

DTV KFZ	5845
MAX WERKTAG	7047 MI 22. 4.
MAX FER-WKTAG	9307 DI 9. 6.
MAX SO+FEITAG	10917 MO 20. 4.

TAEGLICHE VERKEHRSMENGE



VERKEHRSMENGEN 15-19 UHR



JAHRESGANGLINIEN 1981

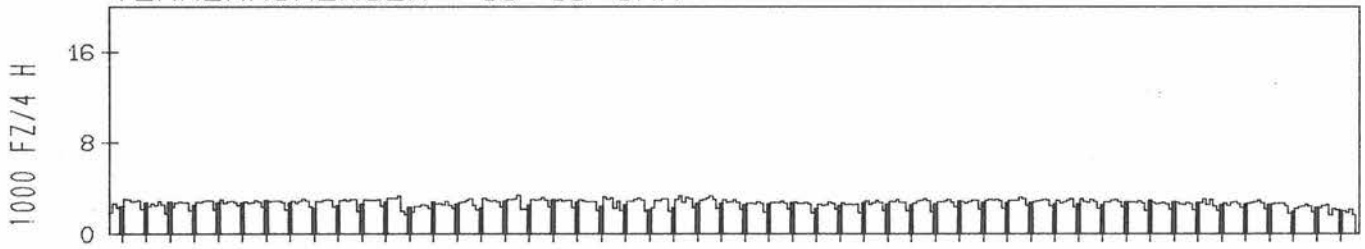
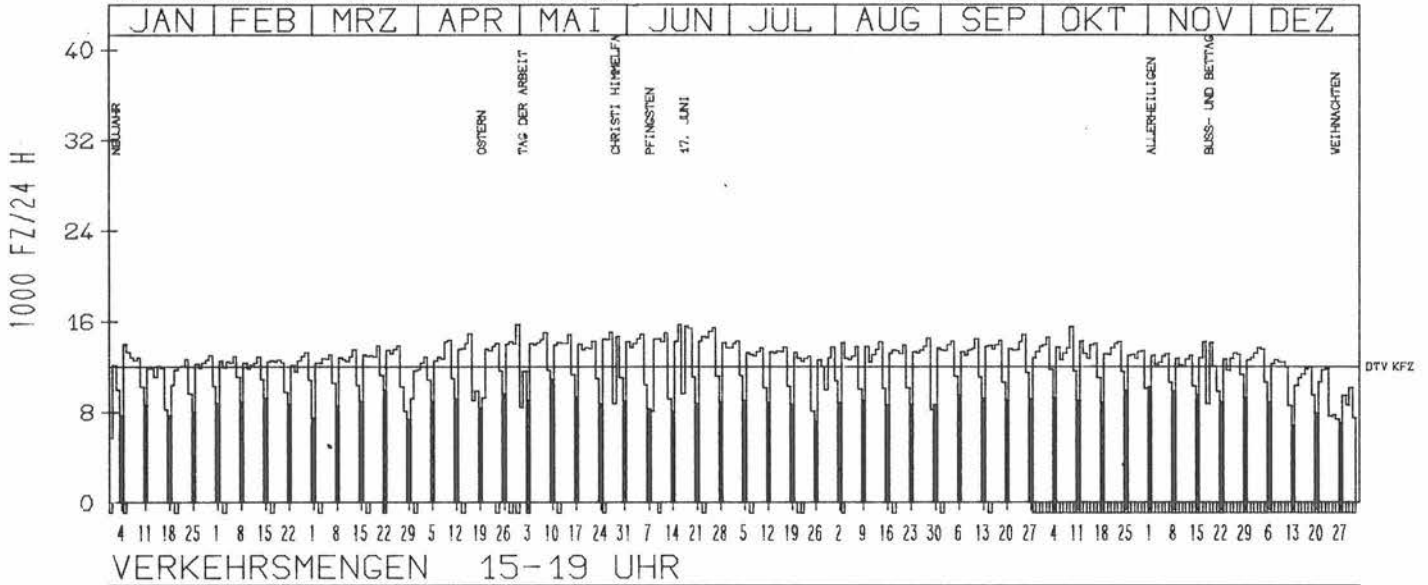
ZST: BUXTEHUDER STR.
NR.: 2525 2 207

LAND: HAMBURG
STRASSE: B 73
KM:
NETZKNOTEN: 2525 105
2525 103

RICHTUNG OST

DTV KFZ 11990
MAX WERKTAG 15742 DI 16. 6.
MAX FER-WKTAG 15625 DO 18. 6.
MAX SO+FEITAG 10874 SO 10. 5.

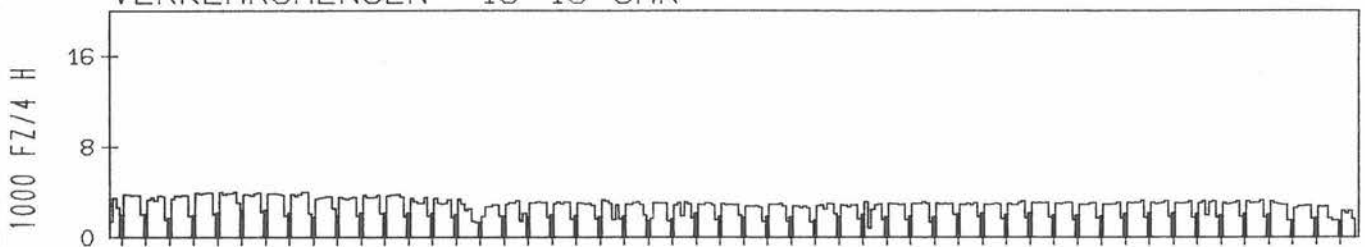
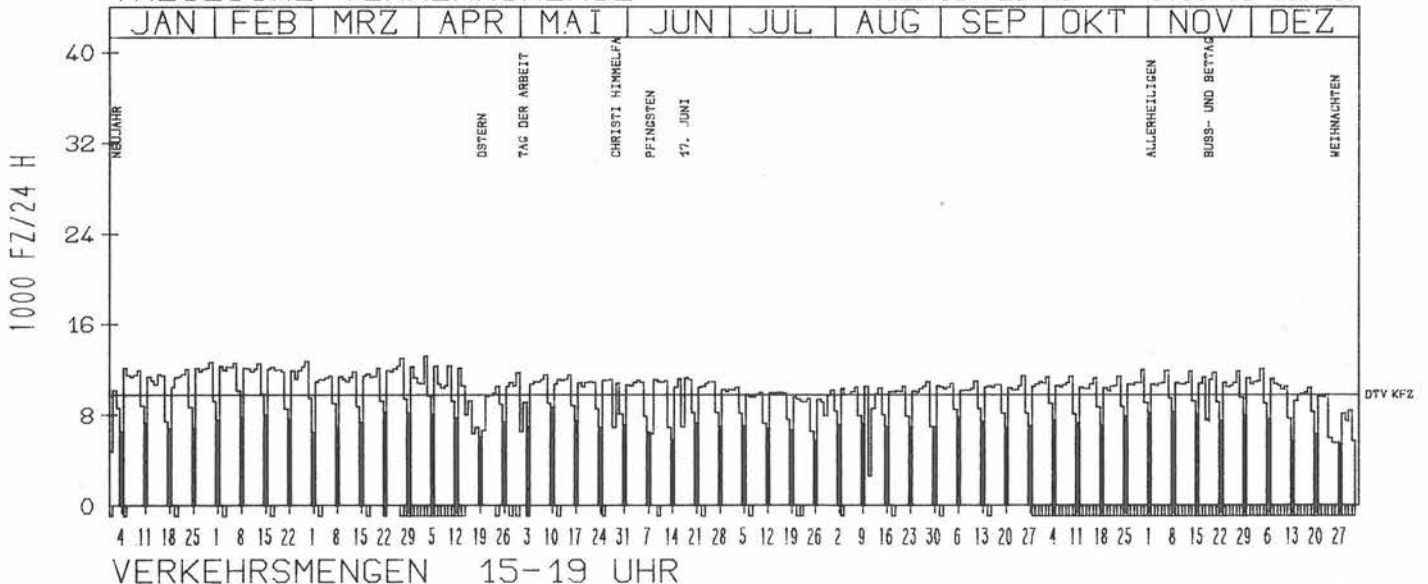
TAEGLICHE VERKEHRSMENGE



RICHTUNG WEST

DTV KFZ 9828
MAX WERKTAG 12720 FR 27. 2.
MAX FER-WKTAG 12168 FR 20. 3.
MAX SO+FEITAG 8706 SO 10. 5.

TAEGLICHE VERKEHRSMENGE



JAHRESGANGLINIEN 1981

ZST: STADE

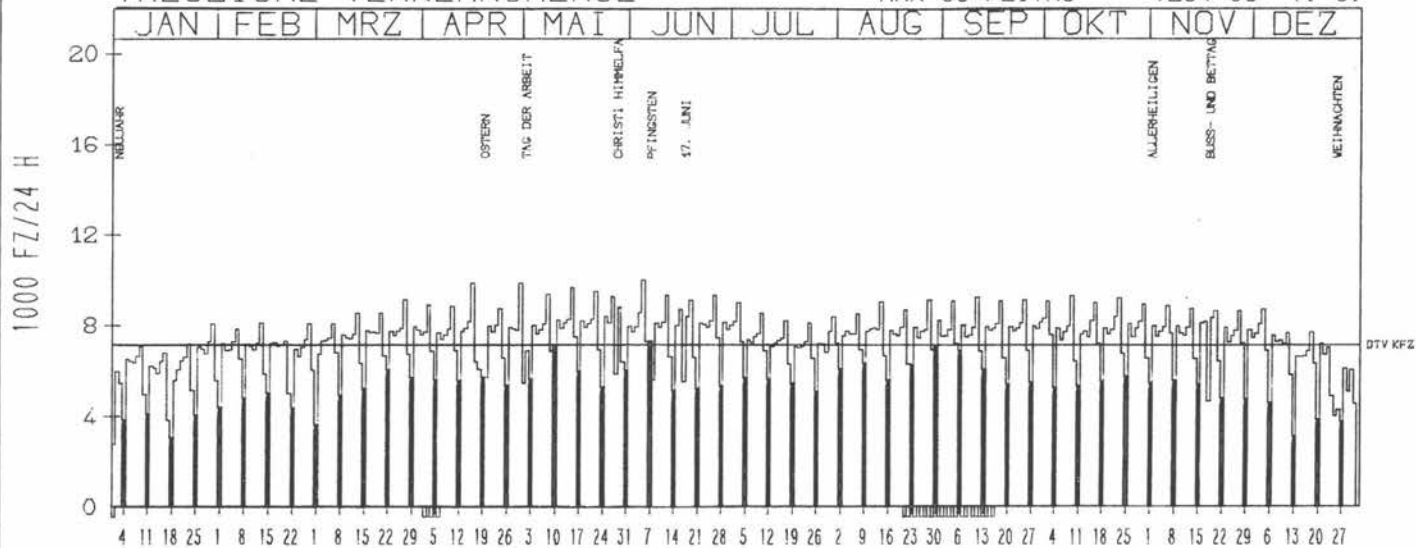
NR.: 2422 3 318

LAND: NIEDERSACHSEN
STRASSE: B 73
KM: 4.0
NETZKNOTEN:

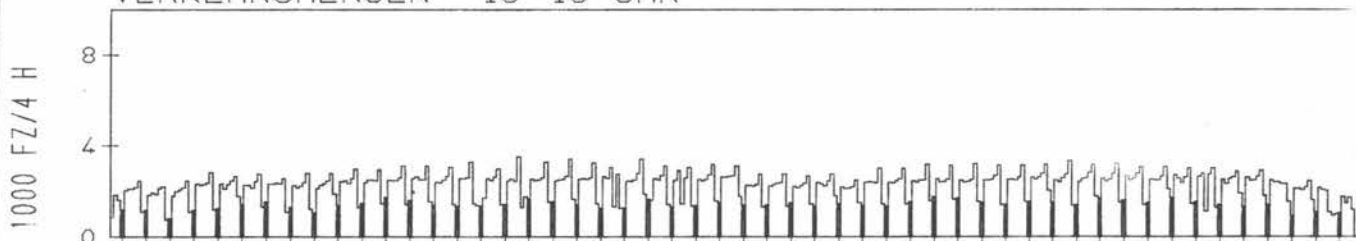
RICHTUNG NÖRD

DTV KFZ 7141
MAX WERKTAG 9877 DO 30. 4.
MAX FER-WKTAG 10000 FR 5. 6.
MAX SO+FEITAG 7284 SO 7. 6.

TAEGLICHE VERKEHRSMENGE



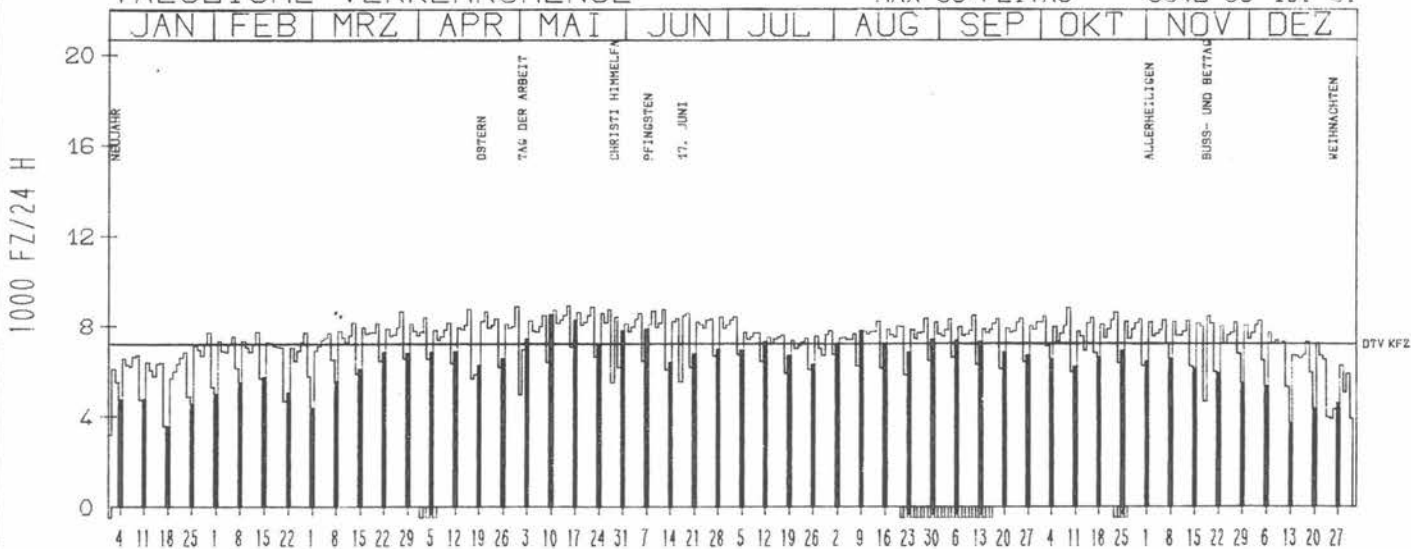
VERKEHRSMENGEN 15-19 UHR




RICHTUNG SÜED

DTV KFZ 7192
MAX WERKTAG 8944 FR 15. 5.
MAX FER-WKTAG 8840 FR 9. 10.
MAX SO+FEITAG 8542 SO 10. 6.

TAEGLICHE VERKEHRSMENGE



VERKEHRSMENGEN 15-19 UHR



JAHRESGANGLINIEN 1981

ZST: LANDESGRENZE HUCHTING
 NR.: 2918 2 405

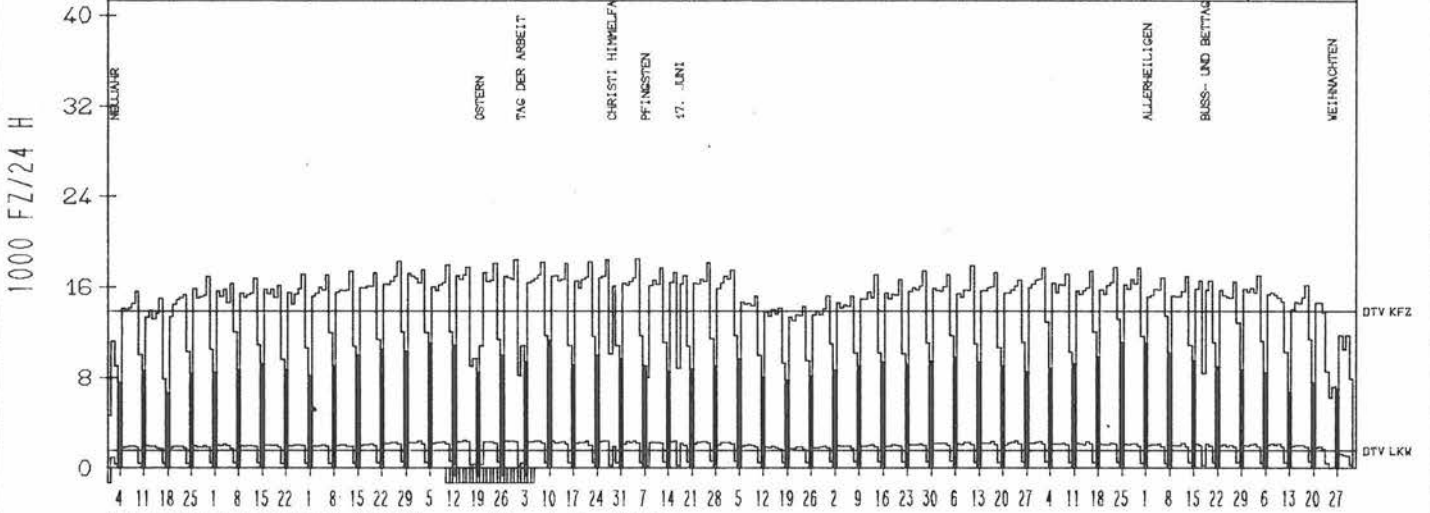
LAND: BREMEN
 STRASSE: B 75
 KM: 7.7
 NETZKNOTEN:

RICHTUNG WEST

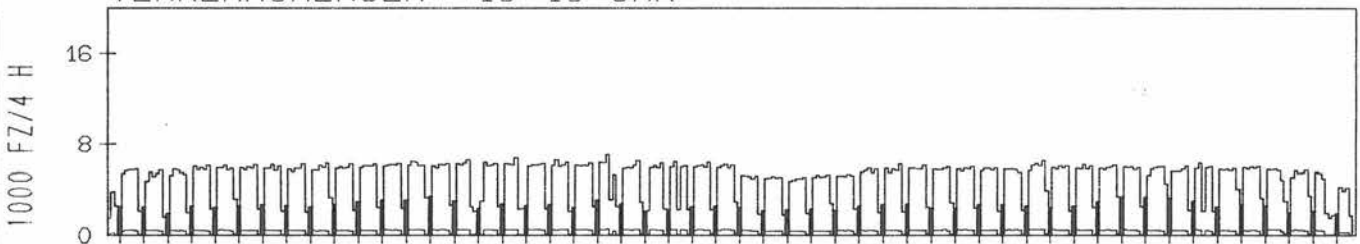
DTV KFZ 13893
 DTV LKW 1531 = 11.02 %
 MAX WERKTAG 18481 FR 5. 6.
 MAX FER-WKTAG 18148 FR 26. 6.
 MAX SO+FEITAG 11269 SO 10. 5.

TAEGLICHE VERKEHRSMENGE

JAN	FEB	MRZ	APR	MAI	JUN	JUL	AUG	SEP	OKT	NOV	DEZ
-----	-----	-----	-----	-----	-----	-----	-----	-----	-----	-----	-----



VERKEHRSMENGEN 15-19 UHR

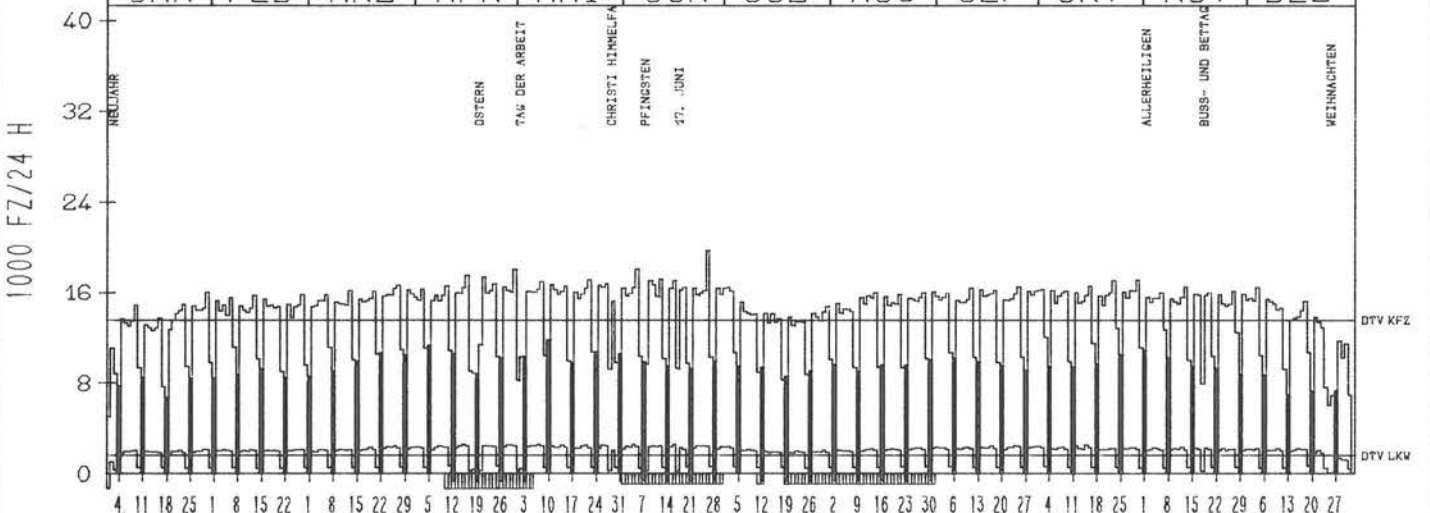


RICHTUNG OST

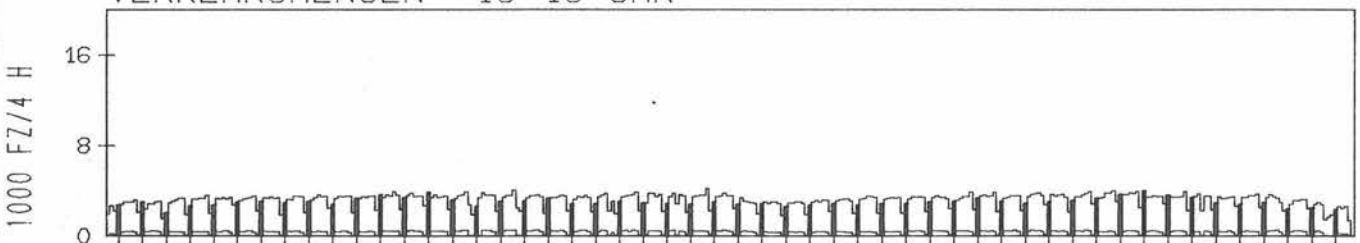
DTV KFZ 13526
 DTV LKW 1630 = 12.05 %
 MAX WERKTAG 17170 FR 22. 5.
 MAX FER-WKTAG 17074 FR 23. 10.
 MAX SO+FEITAG 11808 SO 10. 5.

TAEGLICHE VERKEHRSMENGE

JAN	FEB	MRZ	APR	MAI	JUN	JUL	AUG	SEP	OKT	NOV	DEZ
-----	-----	-----	-----	-----	-----	-----	-----	-----	-----	-----	-----



VERKEHRSMENGEN 15-19 UHR



JAHRESGANGLINIEN 1981

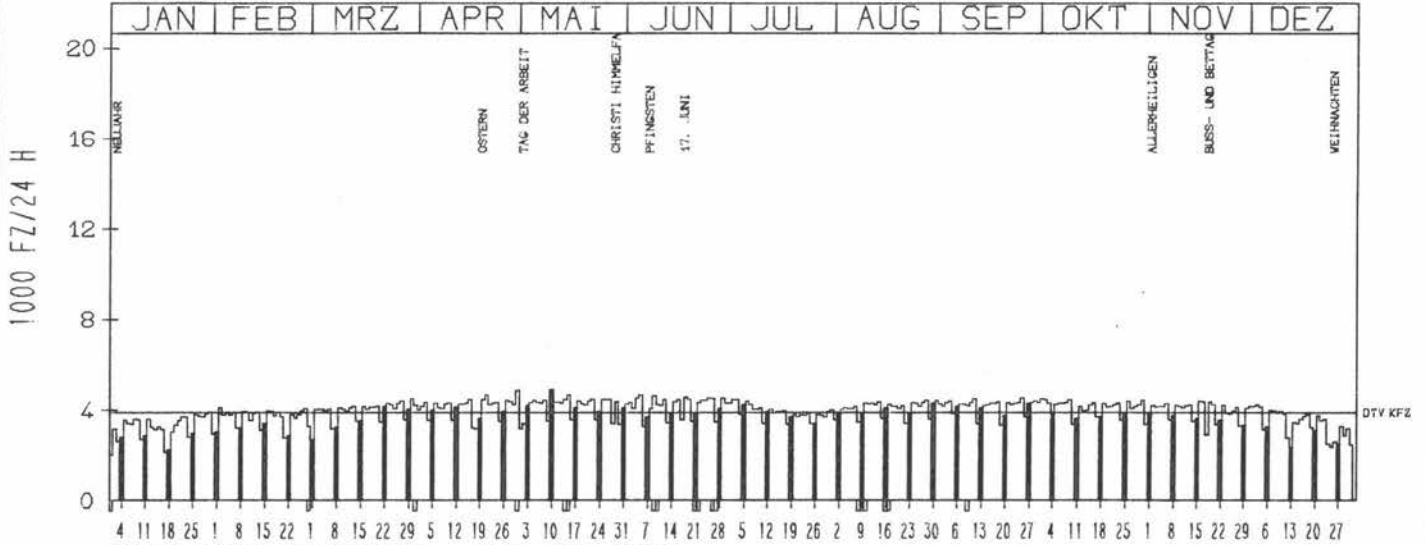
ZST: TRELDER BERG 2
NR.: 2624 3 347

LAND: NIEDERSACHSEN
STRASSE: B 75
KM: 0.1
NETZKNOTEN:


RICHTUNG NÖRD

DTV KFZ 3904
MAX WERKTAG 4552 DO 4. 6.
MAX FER-WKTAG 4662 FR 5. 6.
MAX SO+FEITAG 4897 SO 10. 5.

TAEGLICHE VERKEHRSMENGE



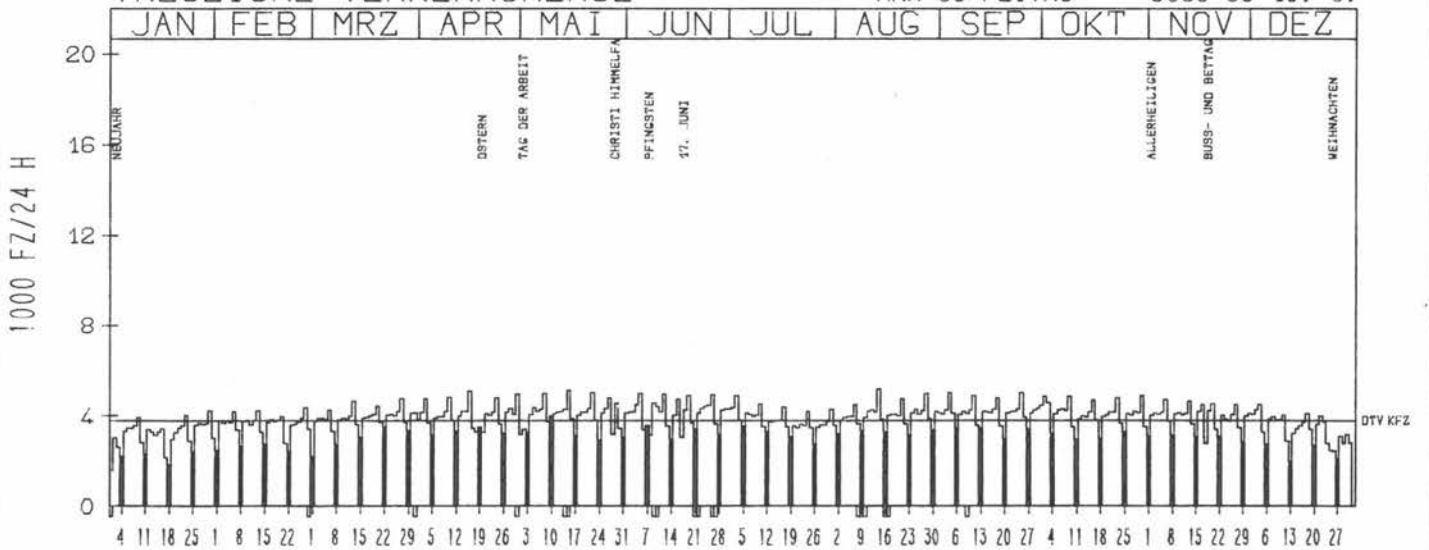
VERKEHRSMENGEN 15-19 UHR



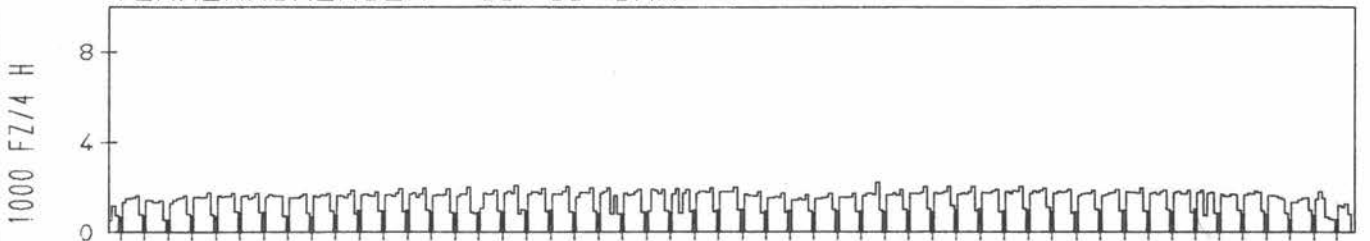
RICHTUNG SUED

DTV KFZ 3828
MAX WERKTAG 5054 FR 25. 9.
MAX FER-WKTAG 5195 FR 14. 8.
MAX SO+FEITAG 3998 SO 10. 5.

TAEGLICHE VERKEHRSMENGE



VERKEHRSMENGEN 15-19 UHR



JAHRESGANGLINIEN 1981

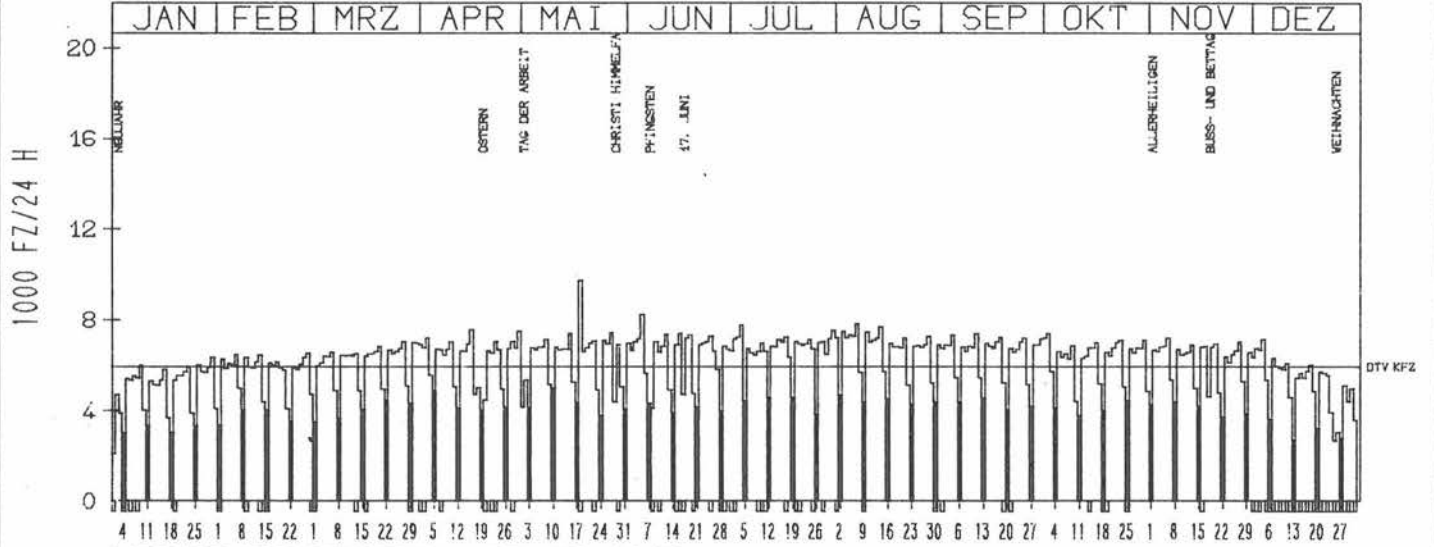
ZST: FLENSBURG SUED 3
 NR.: 1122 1 141

LAND: SCHLESWIG-HOLSTEIN
 STRASSE: B 76
 KM: 163.5
 NETZKNOTEN:

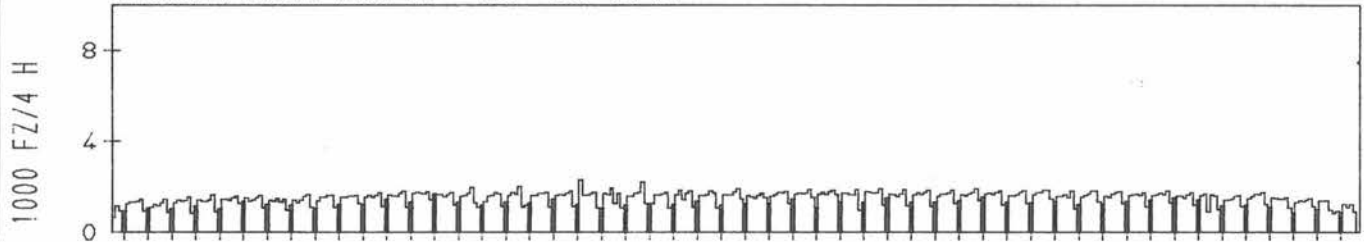
RICHTUNG NÖRD

DTV KFZ 5944
 MAX WERKTAG 8222 FR 5. 6.
 MAX FER-WKTAG 7833 FR 7. 8.
 MAX SO+FEITAG 4969 SO 10. 5.

TAEGLICHE VERKEHRSMENGE



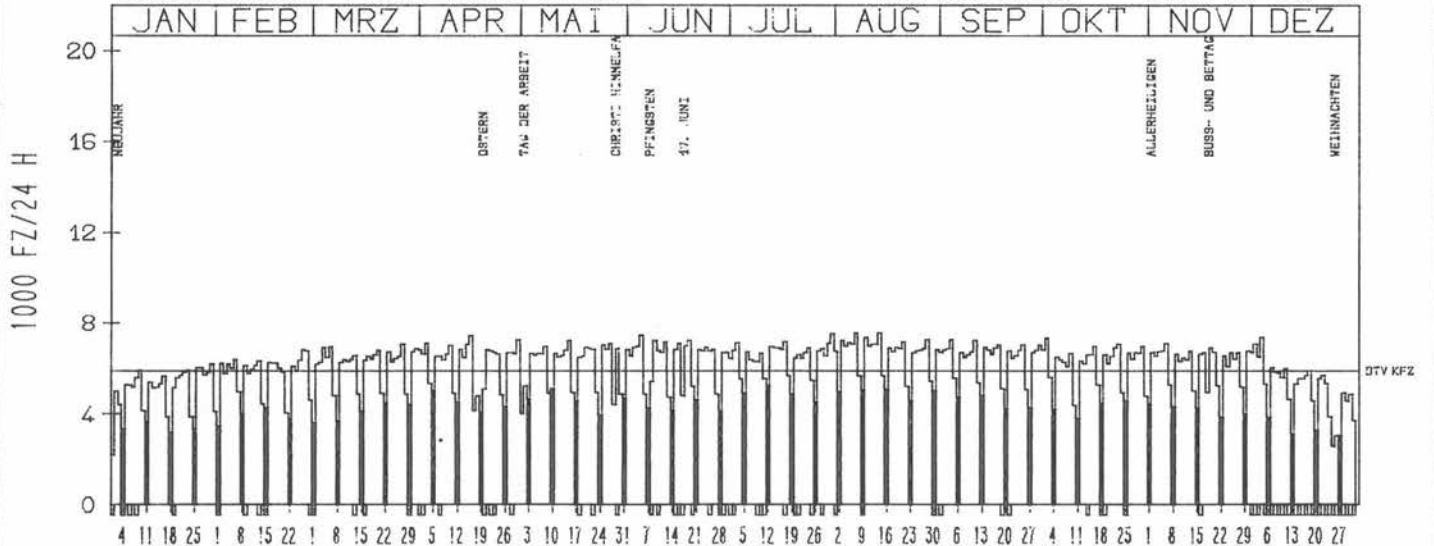
VERKEHRSMENGEN 15-19 UHR



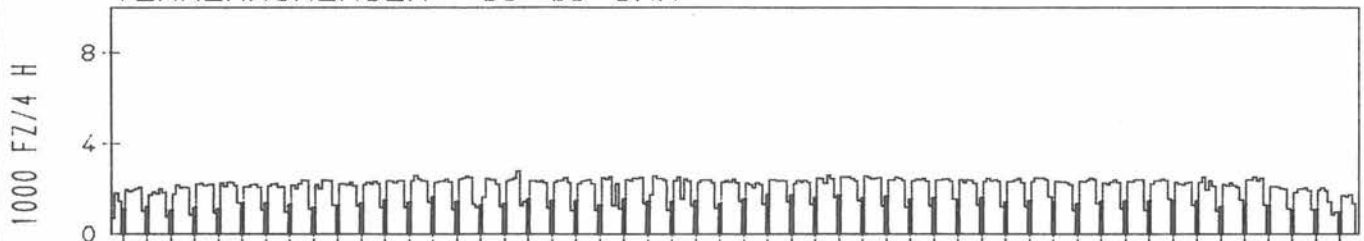
RICHTUNG SÜED

DTV KFZ 5919
 MAX WERKTAG 7471 FR 5. 6.
 MAX FER-WKTAG 7582 FR 7. 8.
 MAX SO+FEITAG 5232 SO 12. 7.

TAEGLICHE VERKEHRSMENGE



VERKEHRSMENGEN 15-19 UHR



JAHRESGANGLINIEN 1981

ZST: GETTÖRF
 NR.: 1525 1 115

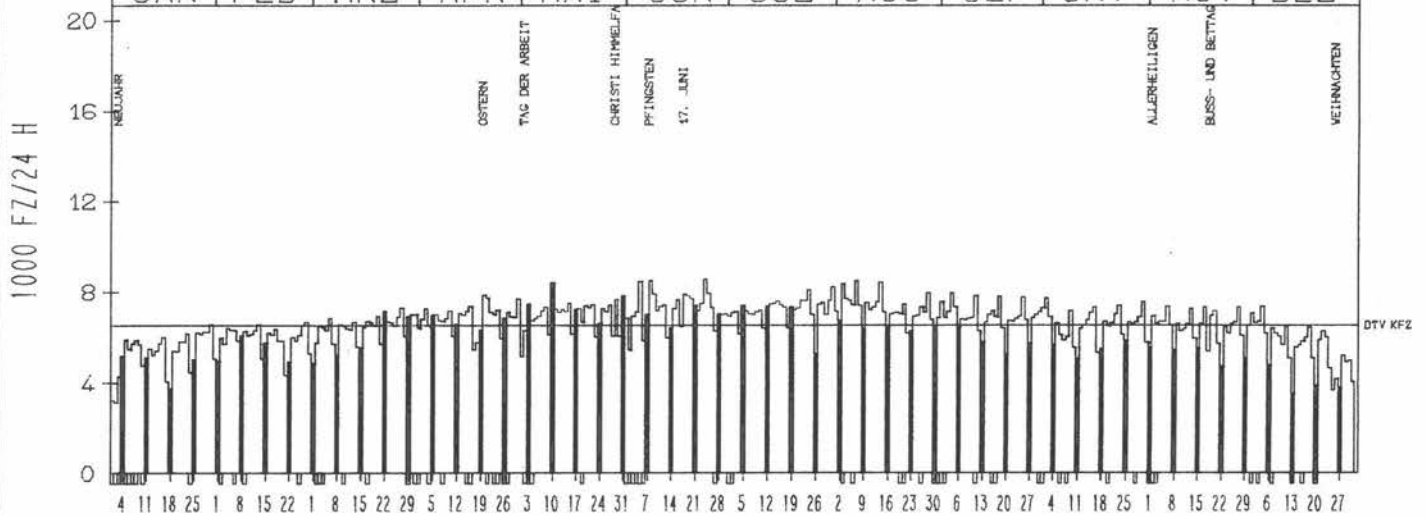
LAND: SCHLESWIG-HOLSTEIN
 STRASSE: B 76
 KM: 14.7
 NETZKNOTEN:

RICHTUNG NÖRD

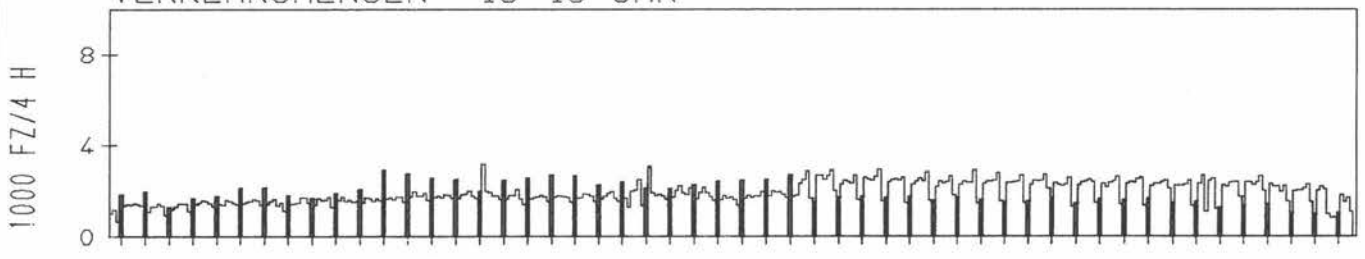
DTV KFZ 6521
 MAX WERKTAG 7886 DI 9. 6.
 MAX FER-WKTAG 8552 MI 24. 6.
 MAX SO+FEITAG 8509 MO 8. 6.

TAEGLICHE VERKEHRSMENGE

JAN	FEB	MRZ	APR	MAI	JUN	JUL	AUG	SEP	OKT	NOV	DEZ
-----	-----	-----	-----	-----	-----	-----	-----	-----	-----	-----	-----



VERKEHRSMENGEN 15-19 UHR

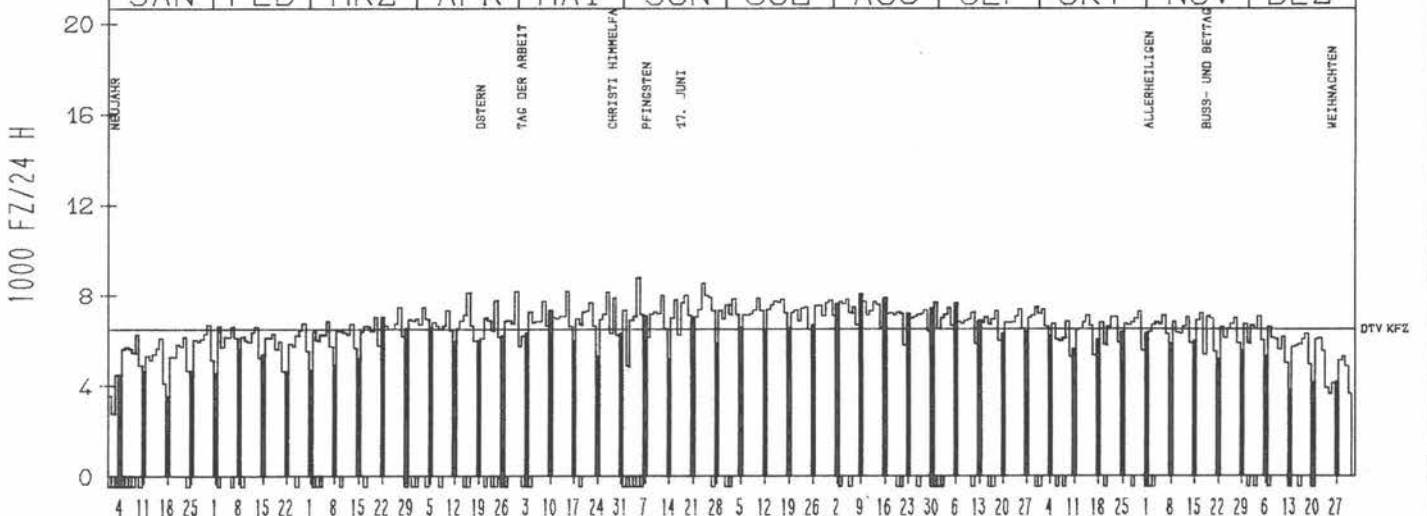


RICHTUNG SÜED

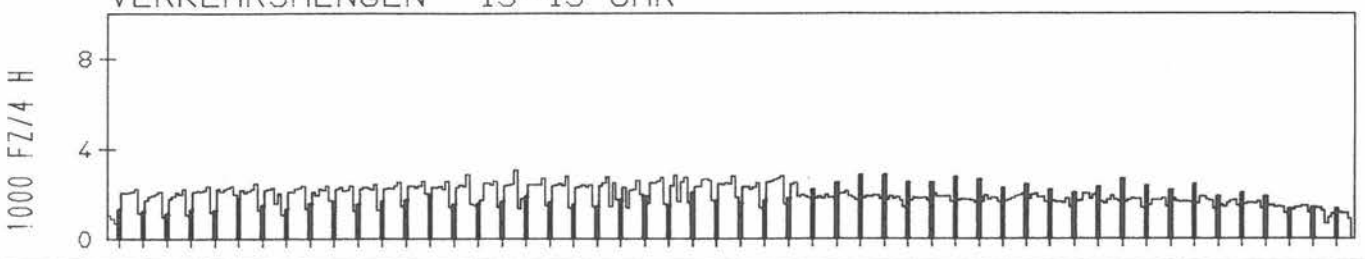
DTV KFZ 6504
 MAX WERKTAG 8212 DO 30. 4.
 MAX FER-WKTAG 8574 MI 24. 6.
 MAX SO+FEITAG 8068 SO 9. 8.

TAEGLICHE VERKEHRSMENGE

JAN	FEB	MRZ	APR	MAI	JUN	JUL	AUG	SEP	OKT	NOV	DEZ
-----	-----	-----	-----	-----	-----	-----	-----	-----	-----	-----	-----



VERKEHRSMENGEN 15-19 UHR



JAHRESGANGLINIEN 1981

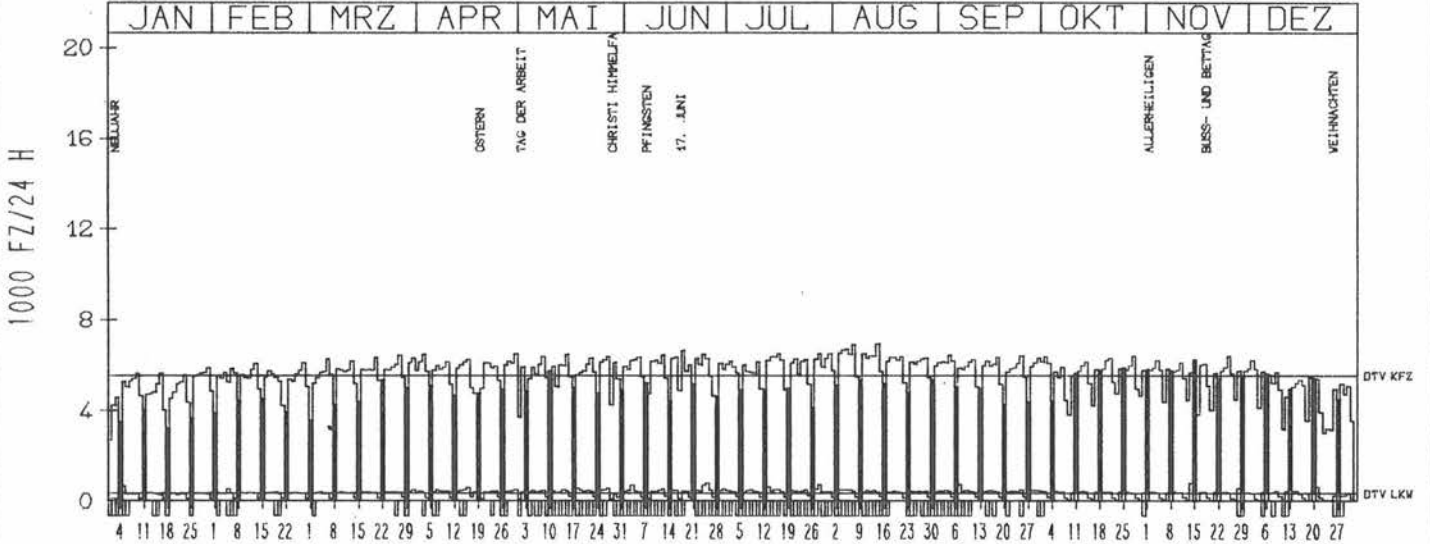
ZST: RAISDÖRF 1
 NR.: 1727 1 135

LAND: SCHLESWIG-HOLSTEIN
 STRASSE: B 76
 KM: 9.9
 NETZKNOTEN:

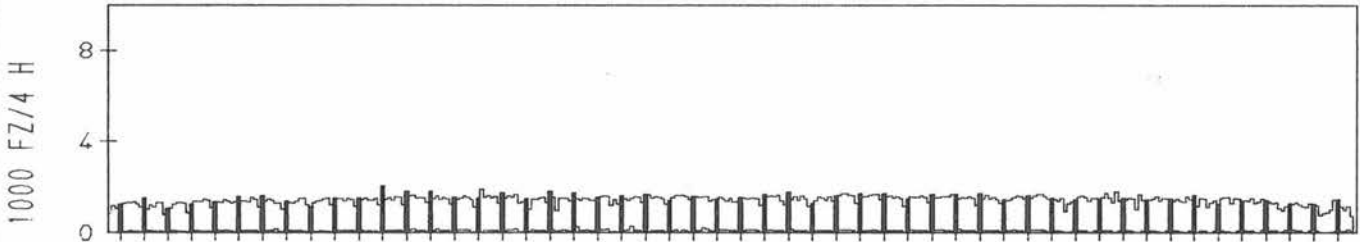
RICHTUNG NÖRD

DTV KFZ 5521
 DTV LKW 325 = 5.88 %
 MAX WERKTAG 6507 DO 30. 4.
 MAX FER-WKTAG 6495 DI 28. 7.
 MAX SO+FEITAG 6238 SO 15. 11.

TÄGLICHE VERKEHRSMENGE



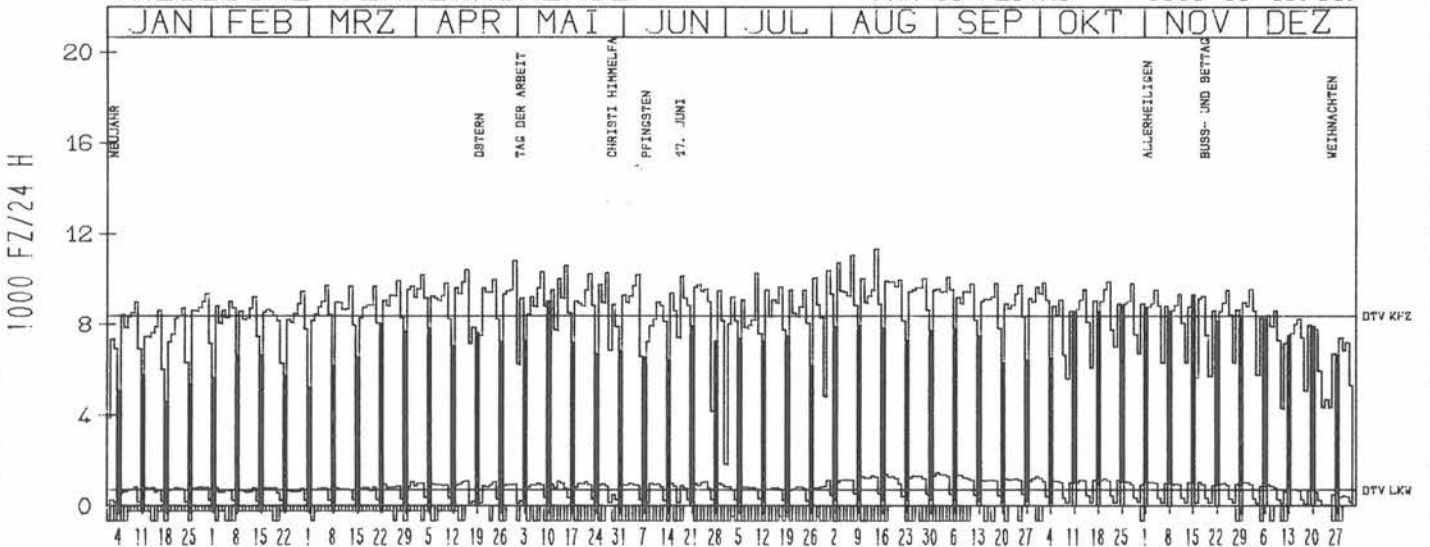
VERKEHRSMENGEN 15-19 UHR



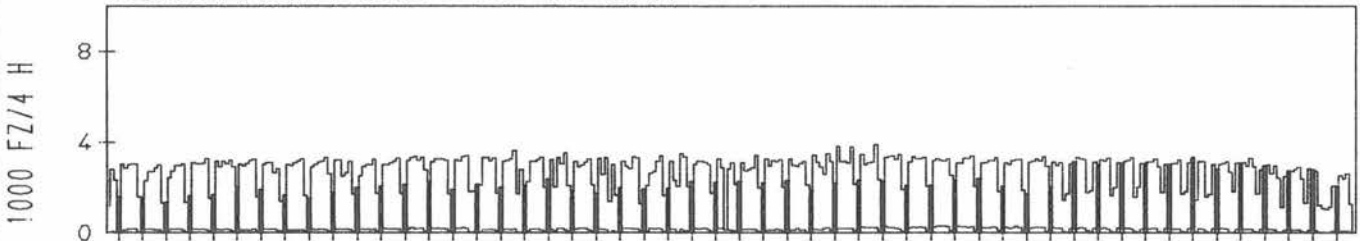
RICHTUNG SÜED

DTV KFZ 8392
 DTV LKW 710 = 8.46 %
 MAX WERKTAG 10832 DO 30. 4.
 MAX FER-WKTAG 10443 DO 16. 4.
 MAX SO+FEITAG 9350 SO 15. 11.

TÄGLICHE VERKEHRSMENGE



VERKEHRSMENGEN 15-19 UHR



JAHRESGANGLINIEN 1981

ZST: RÖBEL

NR.: 1829 1 149

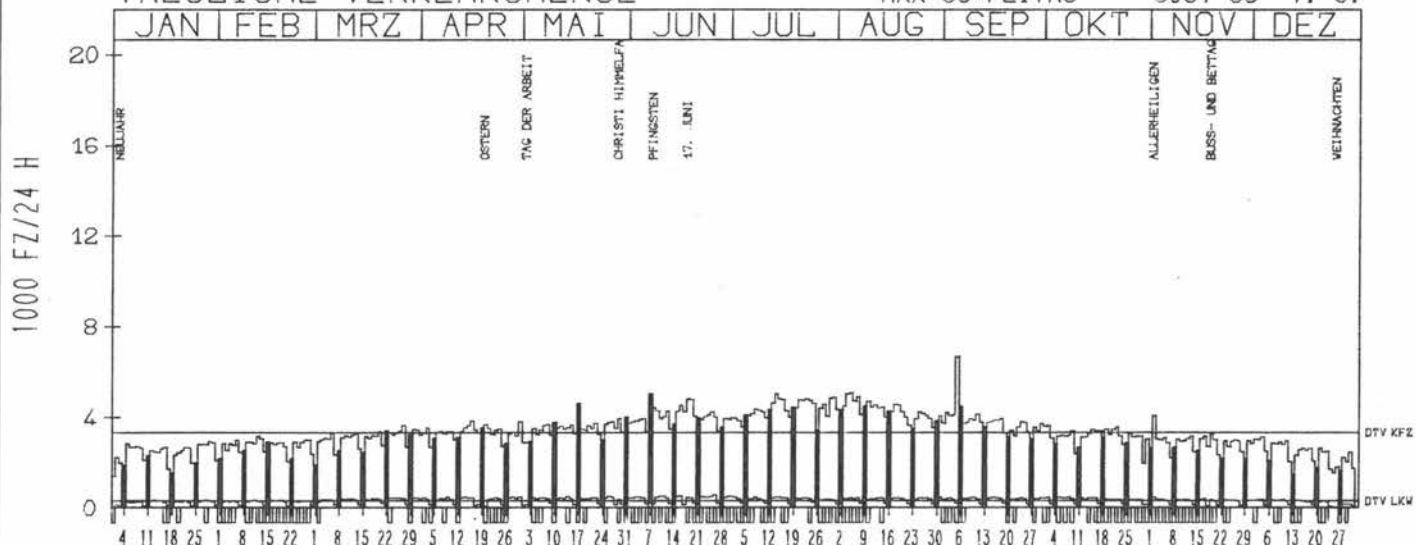
LAND:
STRASSE:
KM:
NETZKNOTEN:

SCHLESWIG-HOLSTEIN
B 76
48.3


RICHTUNG SÜED

DTV KFZ 3329
DTV LKW 300 = 9.00 %
MAX WERKTAG 4535 DI 16. 6.
MAX FER-WKTAG 5019 DI 14. 7.
MAX SO+FEITAG 5037 SO 7. 6.

TAEGLICHE VERKEHRSMENGE



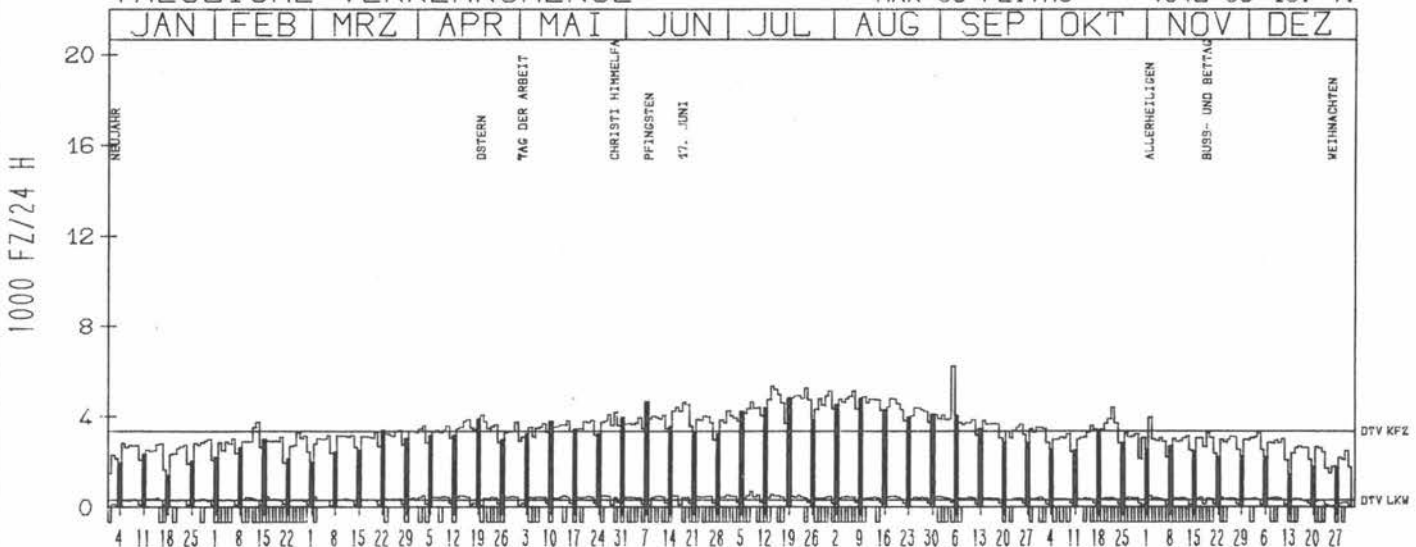
VERKEHRSMENGEN 15-19 UHR



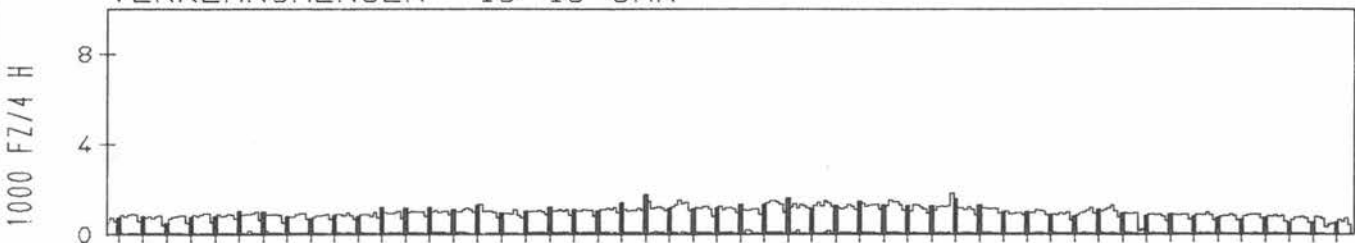
RICHTUNG NÖRD

DTV KFZ 3368
DTV LKW 314 = 9.33 %
MAX WERKTAG 4447 DI 16. 6.
MAX FER-WKTAG 5372 DI 14. 7.
MAX SO+FEITAG 4842 SO 19. 7.

TAEGLICHE VERKEHRSMENGE



VERKEHRSMENGEN 15-19 UHR



JAHRESGANGLINIEN 1981

ZST: BARKHORN

LAND:

SCHLESWIG-HOLSTEIN

NR.: 1723 1 147

STRASSE:

B 77

KM:

95.0

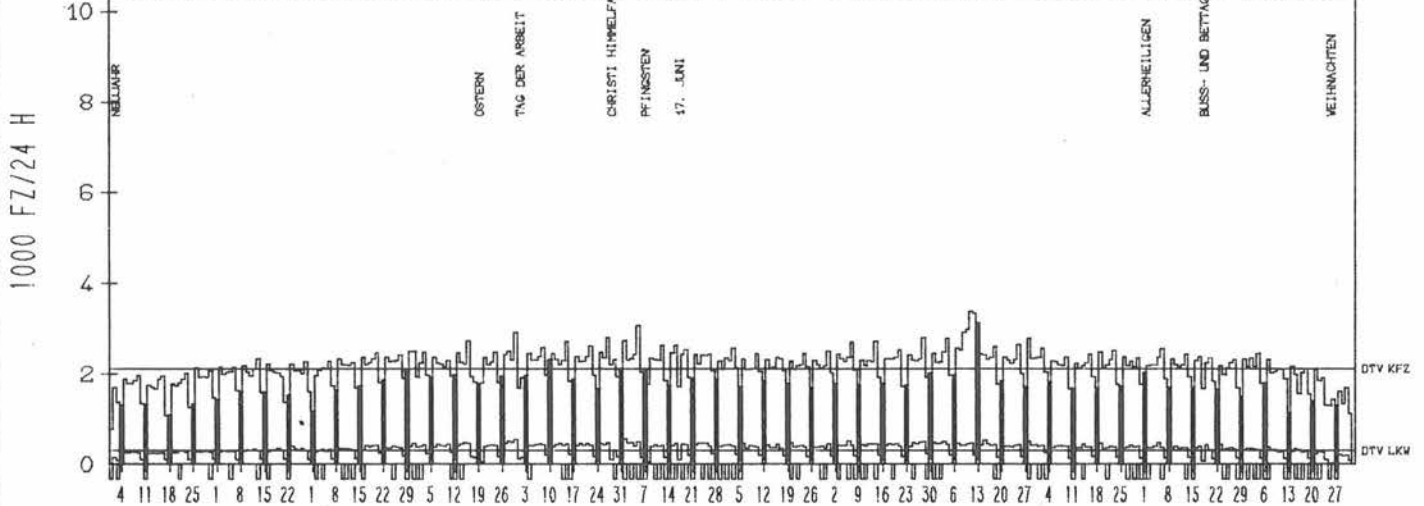
NETZKNOTEN:

RICHTUNG NORD

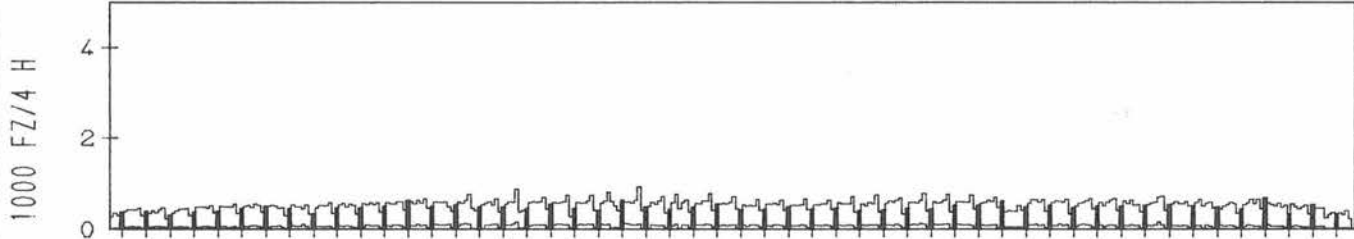
DTV KFZ	2110
DTV LKW	300 = 14.24 %
MAX WERKTAG	2920 DO 30. 4.
MAX FER-WKTAG	3377 FR 11. 9.
MAX SO+FEITAG	3122 SO 13. 9.

TAEGLICHE VERKEHRSMENGE

JAN	FEB	MRZ	APR	MAI	JUN	JUL	AUG	SEP	OKT	NOV	DEZ
-----	-----	-----	-----	-----	-----	-----	-----	-----	-----	-----	-----



VERKEHRSMENGEN 15-19 UHR

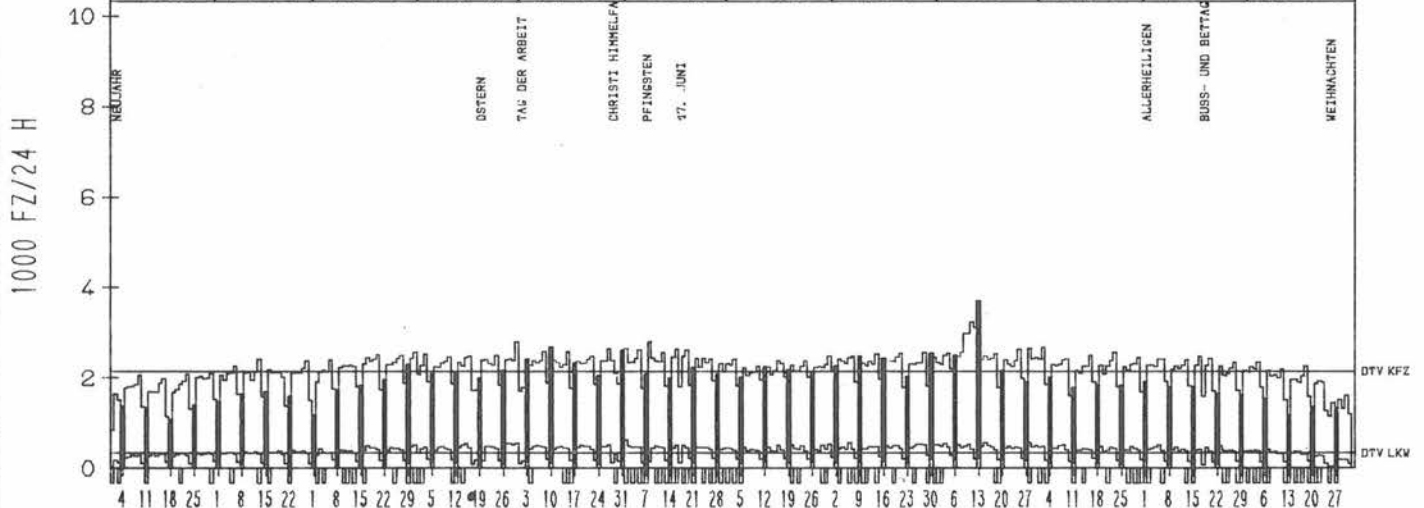


RICHTUNG SUED

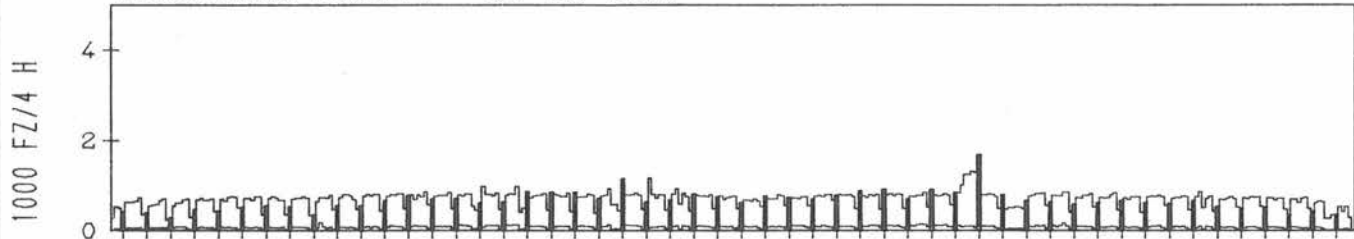
DTV KFZ	2148
DTV LKW	336 = 15.65 %
MAX WERKTAG	2803 DO 30. 4.
MAX FER-WKTAG	3231 FR 11. 9.
MAX SO+FEITAG	3698 SO 13. 9.

TAEGLICHE VERKEHRSMENGE

JAN	FEB	MRZ	APR	MAI	JUN	JUL	AUG	SEP	OKT	NOV	DEZ
-----	-----	-----	-----	-----	-----	-----	-----	-----	-----	-----	-----



VERKEHRSMENGEN 15-19 UHR



JAHRESGANGLINIEN 1981

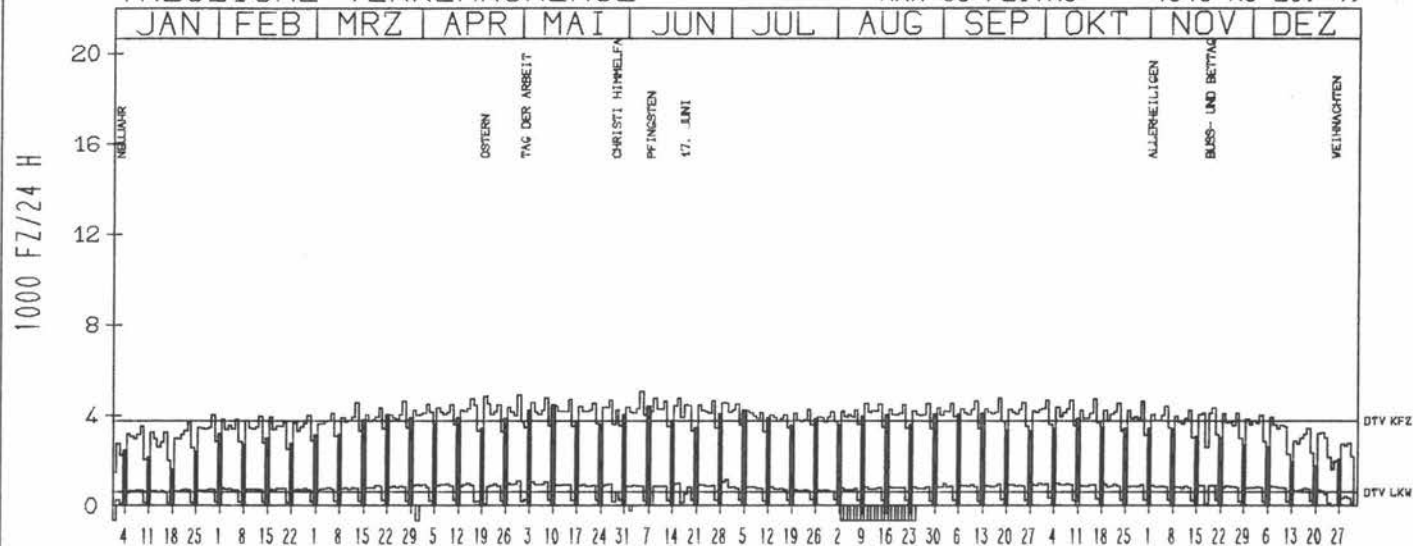
ZST: HESS. OLDENDORF < RINTELN
 NR.: 3720 3 331

LAND: NIEDERSACHSEN
 STRASSE: B 83
 KM: 7.6
 NETZKNOTEN:

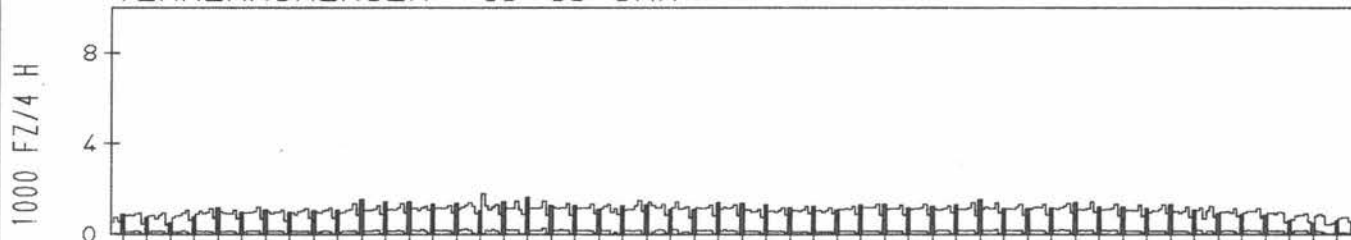
RICHTUNG OST

DTV KFZ 3764
 DTV LKW 609 = 16.19 %
 MAX WERKTAG 4914 DO 30. 4.
 MAX FER-WKTAG 5084 FR 5. 6.
 MAX SO+FEITAG 4848 MO 20. 4.

TAEGLICHE VERKEHRSMENGE



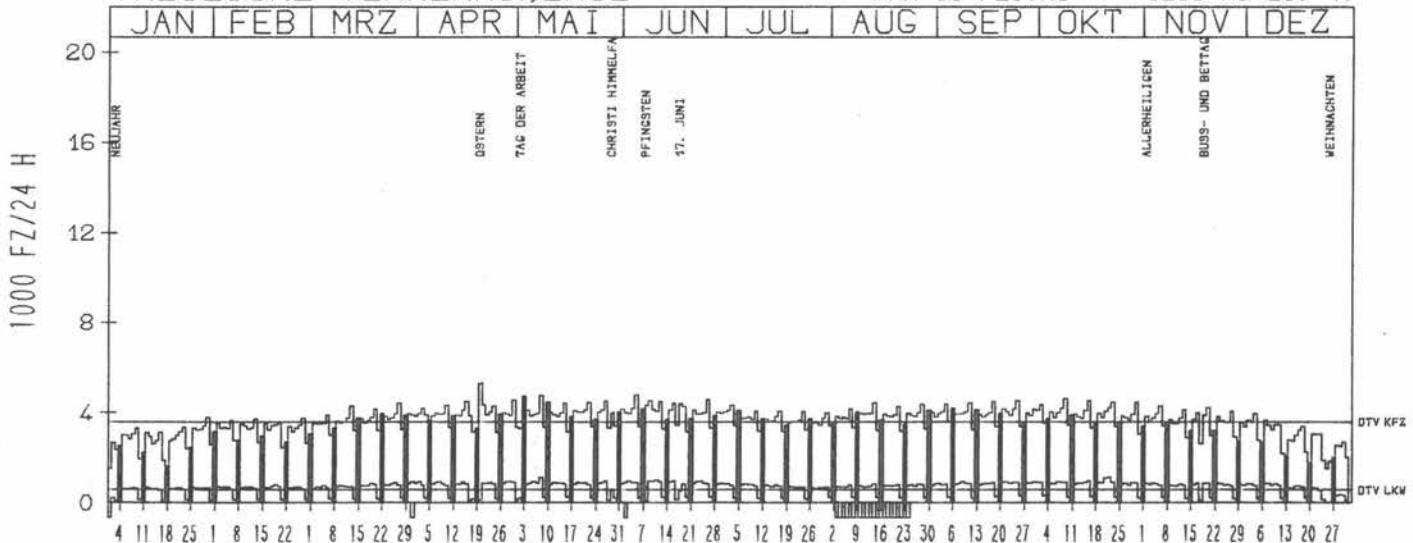
VERKEHRSMENGEN 15-19 UHR



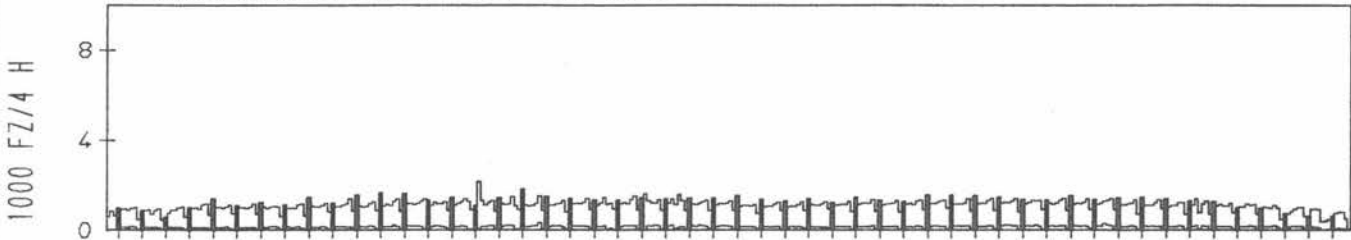
RICHTUNG WEST

DTV KFZ 3626
 DTV LKW 595 = 16.41 %
 MAX WERKTAG 4788 FR 8. 5.
 MAX FER-WKTAG 4805 FR 5. 6.
 MAX SO+FEITAG 5298 MO 20. 4.

TAEGLICHE VERKEHRSMENGE



VERKEHRSMENGEN 15-19 UHR



JAHRESGANGLINIEN 1981

ZST: BEBRA

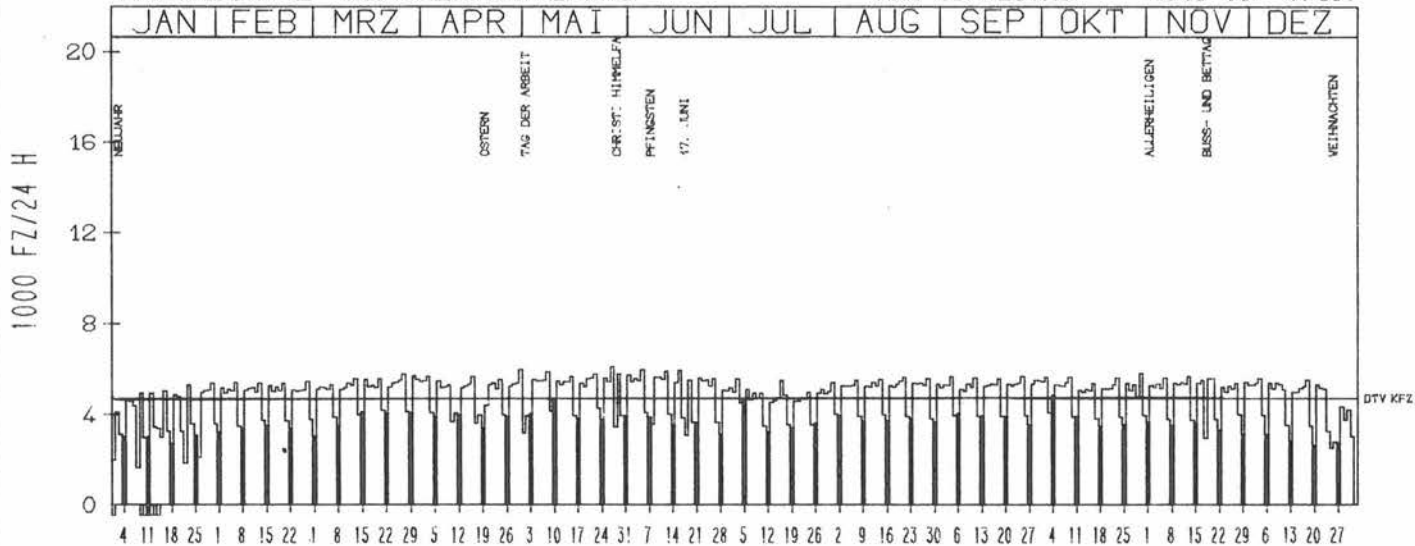
NR.: 5024 6 493 (0403)

LAND: HESSEN
 STRASSE: B 83
 KM: 53.8
 NETZKNOTEN: 5024 027
 5024 007

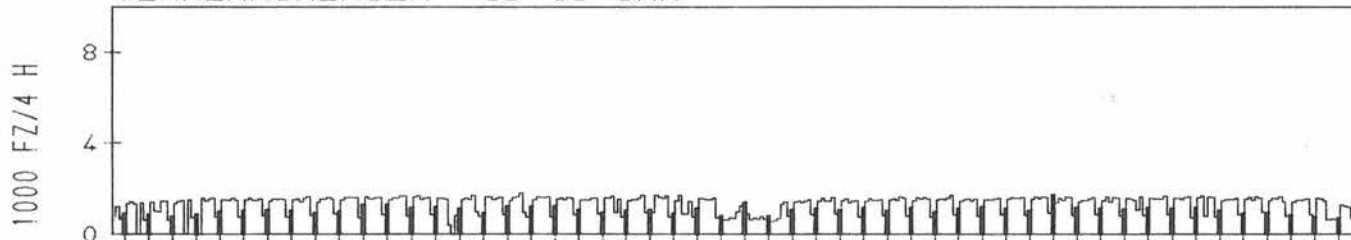
RICHTUNG NÖRD

DTV KFZ 4694
 MAX WERKTAG 6105 MI 27. 5.
 MAX FER-WKTAG 5666 FR 4. 9.
 MAX SO+FEITAG 4845 SO 4. 10.

TAEGLICHE VERKEHRSMENGE



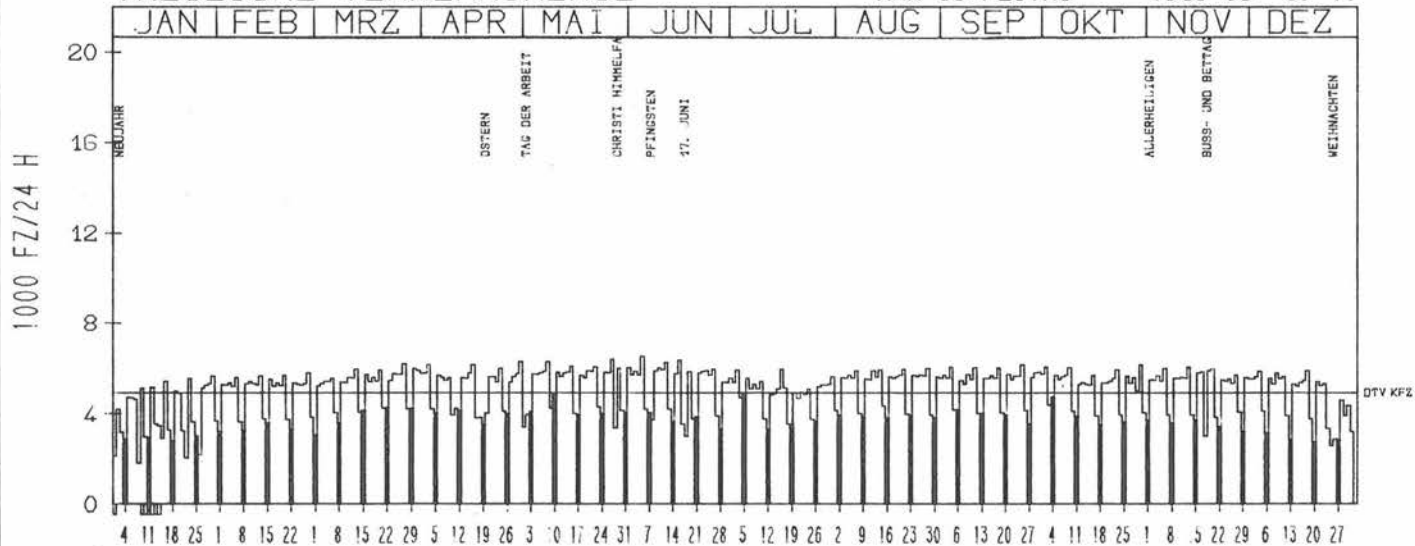
VERKEHRSMENGEN 15-19 UHR



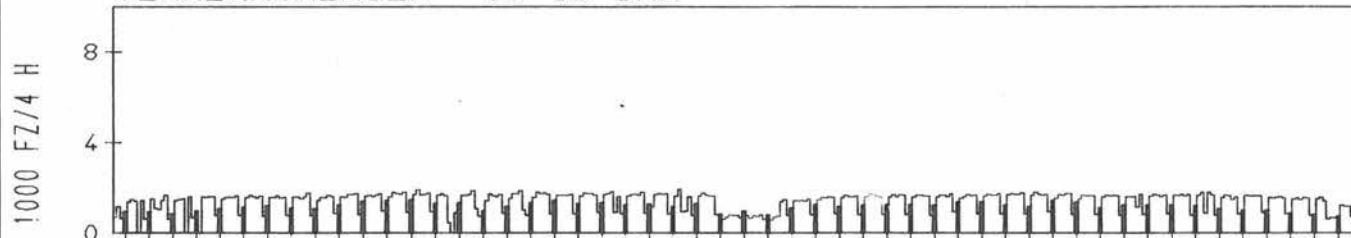
RICHTUNG SÜED

DTV KFZ 4941
 MAX WERKTAG 6534 FR 5. 6.
 MAX FER-WKTAG 6171 DO 16. 4.
 MAX SO+FEITAG 4913 SO 5. 7.

TAEGLICHE VERKEHRSMENGE



VERKEHRSMENGEN 15-19 UHR



JAHRESGANGLINIEN 1981

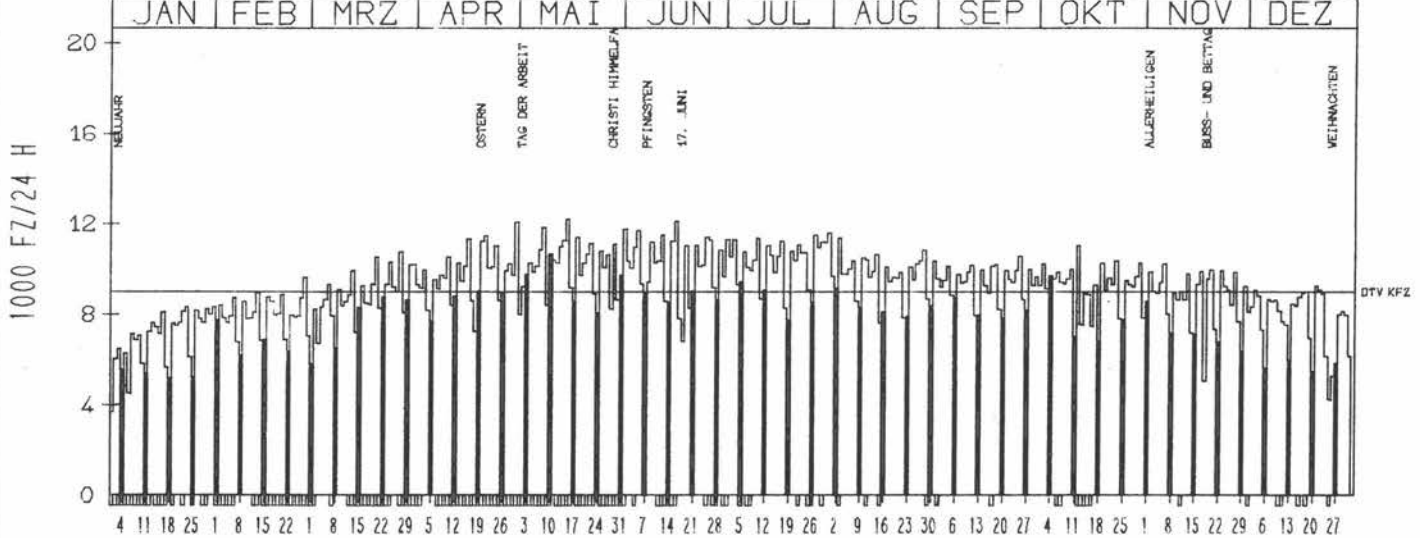
ZST: AMBERG OST
 NR.: 6537 9 590

LAND: BAYERN
 STRASSE: B 85
 KM: 16.0
 NETZKNOTEN:

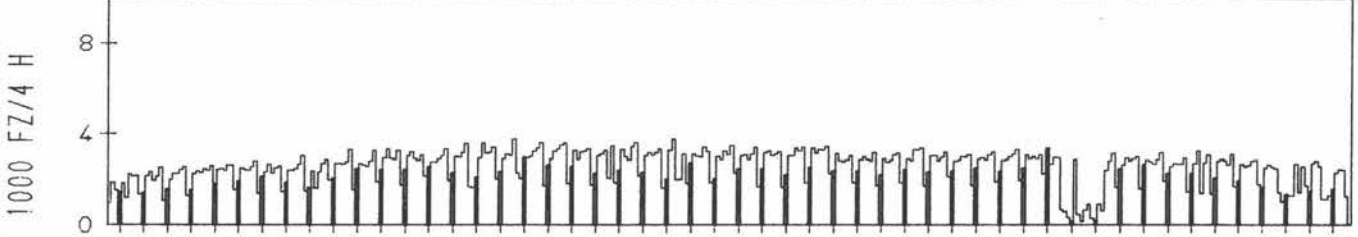
RICHTUNG OST

DTV KFZ 8982
 MAX WERKTAG 10573 FR 25. 9.
 MAX FER-WKTAG 11689 FR 5. 6.
 MAX SO+FEITAG 9683 SO 4. 10.

TAEGLICHE VERKEHRSMENGE



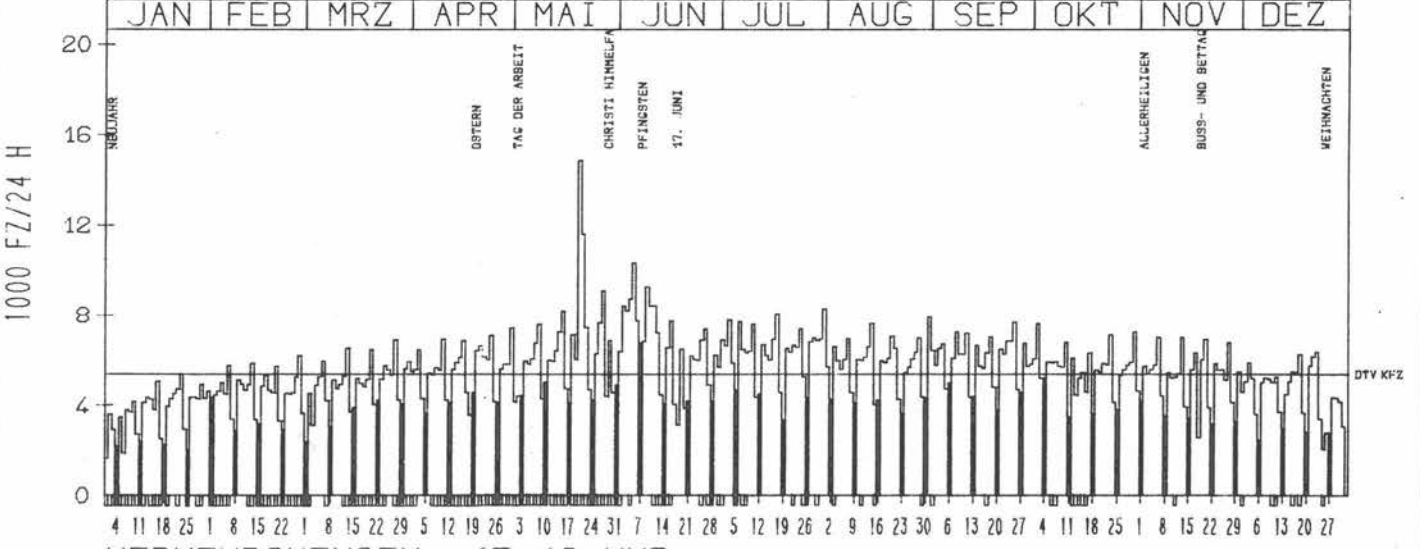
VERKEHRSMENGEN 15-19 UHR



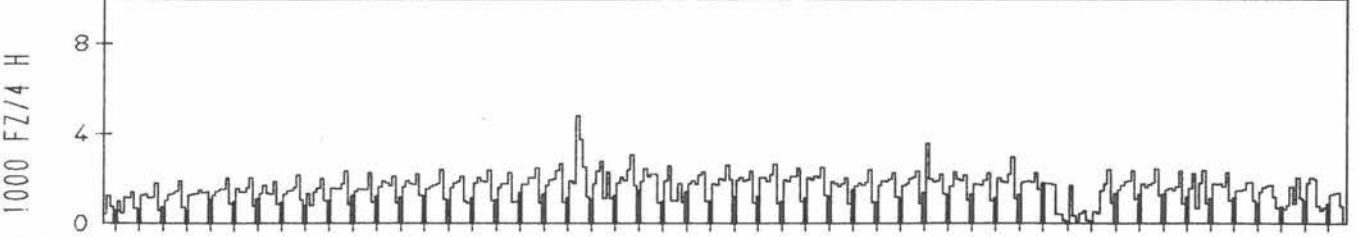
RICHTUNG WEST

DTV KFZ 5370
 MAX WERKTAG 8408 DI 2. 6.
 MAX FER-WKTAG 10313 FR 5. 6.
 MAX SO+FEITAG 6801 MO 8. 6.

TAEGLICHE VERKEHRSMENGE



VERKEHRSMENGEN 15-19 UHR



JAHRESGANGLINIEN 1981

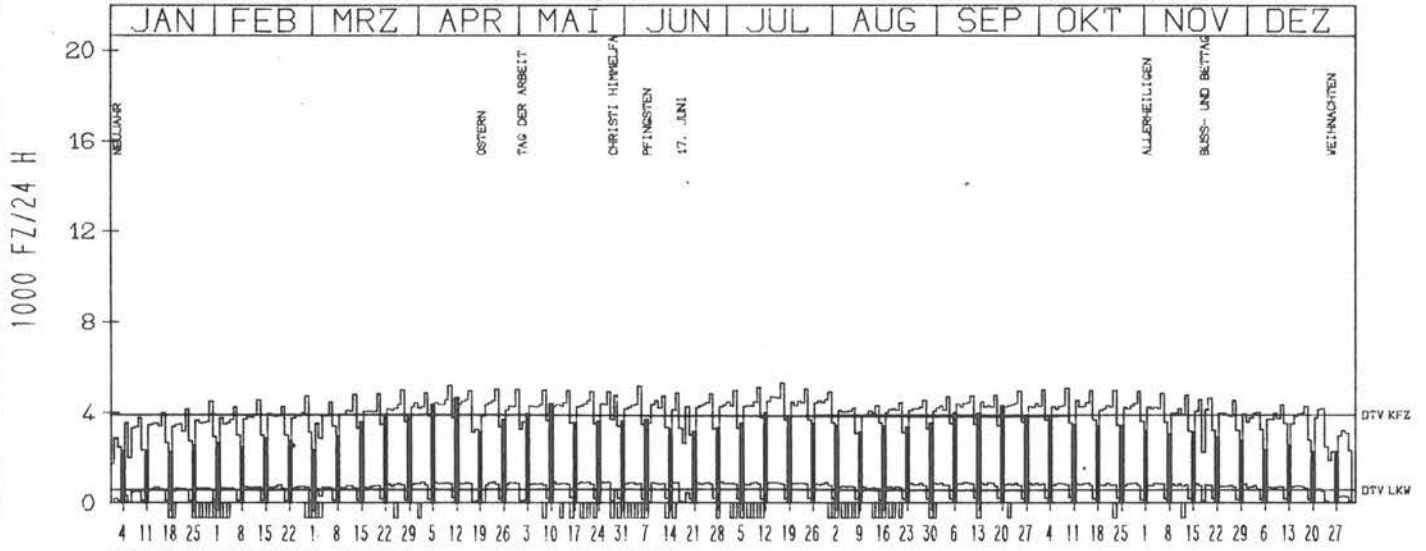
ZST: ZETTLITZ WEST
 NR.: 5833 9 571

LAND: BAYERN
 STRASSE: B 173
 KM: 43.6
 NETZKNOTEN: 5833 009
 5833 007

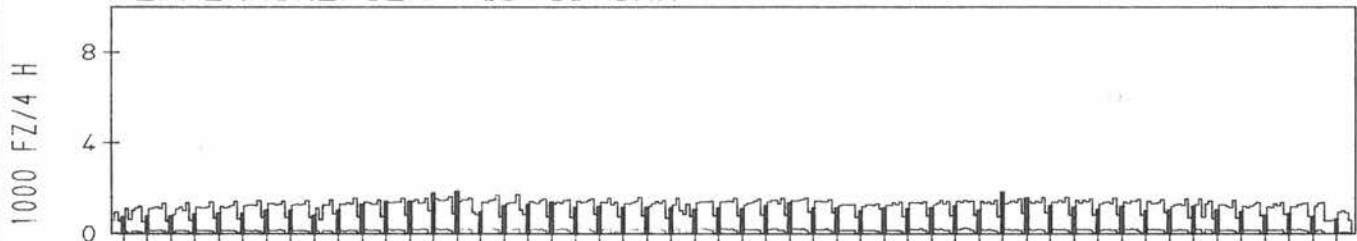
RICHTUNG OST

DTV KFZ 3911
 DTV LKW 559 = 14.28 %
 MAX WERKTAG 5214 FR 10. 4.
 MAX FER-WKTAG 5301 FR 17. 7.
 MAX SO+FEITAG 4653 SO 12. 4.

TAEGLICHE VERKEHRSMENGE



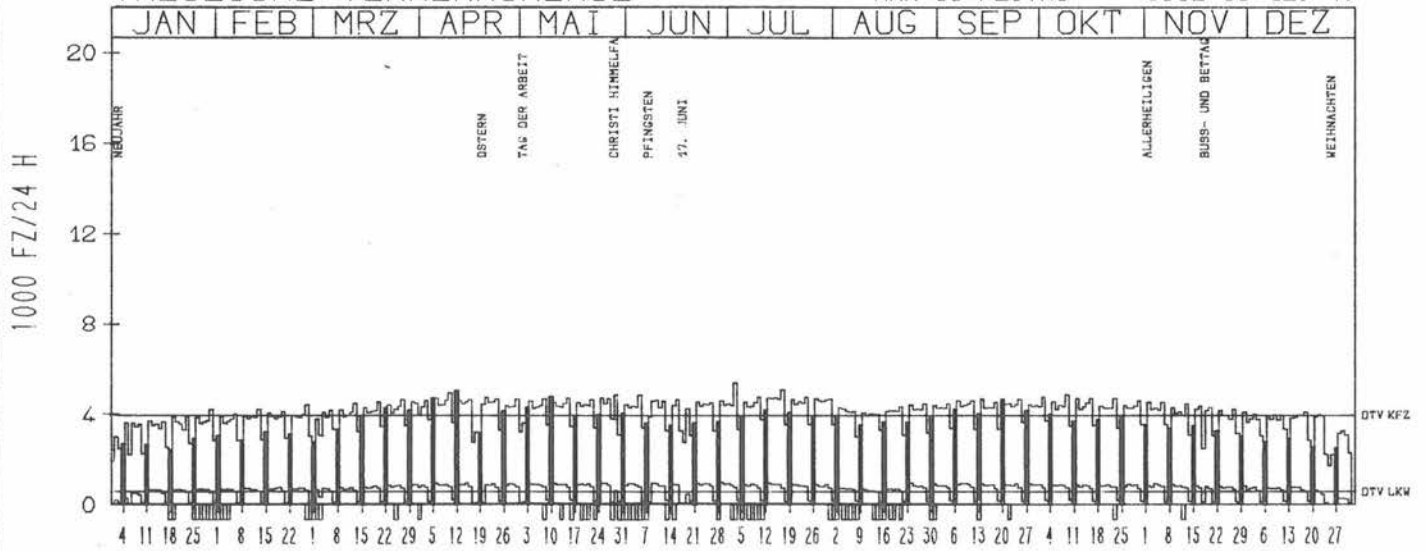
VERKEHRSMENGEN 15-19 UHR



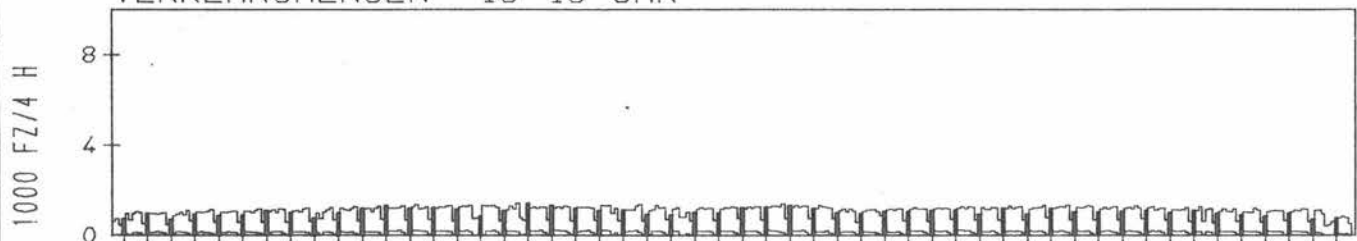
RICHTUNG WEST

DTV KFZ 3977
 DTV LKW 578 = 14.52 %
 MAX WERKTAG 4971 FR 10. 4.
 MAX FER-WKTAG 5123 FR 17. 7.
 MAX SO+FEITAG 5082 SO 12. 4.

TAEGLICHE VERKEHRSMENGE



VERKEHRSMENGEN 15-19 UHR



JAHRESGANGLINIEN 1981

ZST: WEYHAUSEN 1

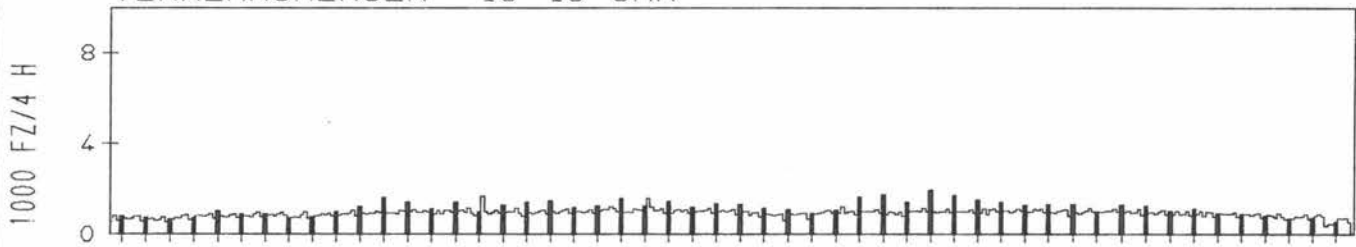
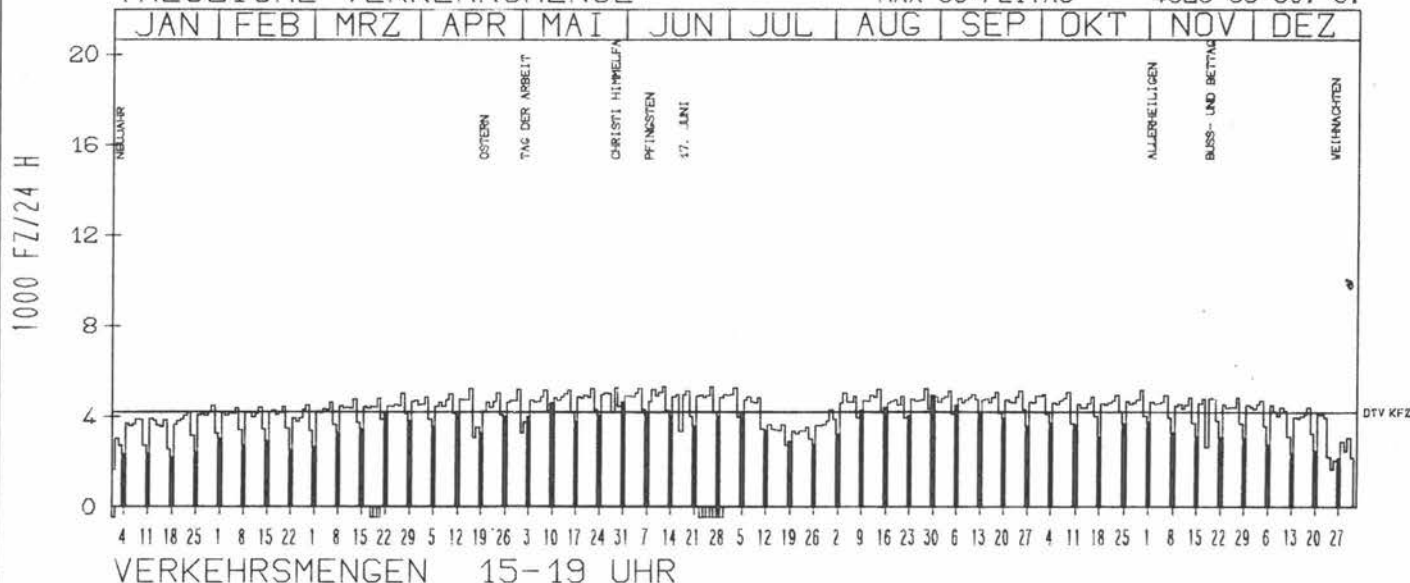
NR.: 3530 3 341

LAND: NIEDERSACHSEN
 STRASSE: B 188
 KM: 14.9
 NETZKNOTEN:

RICHTUNG WEST

DTV KFZ 4197
 MAX WERKTAG 5347 FR 12. 6.
 MAX FER-WKTAG 5273 FR 3. 7.
 MAX SO+FEITAG 4925 SO 30. 8.

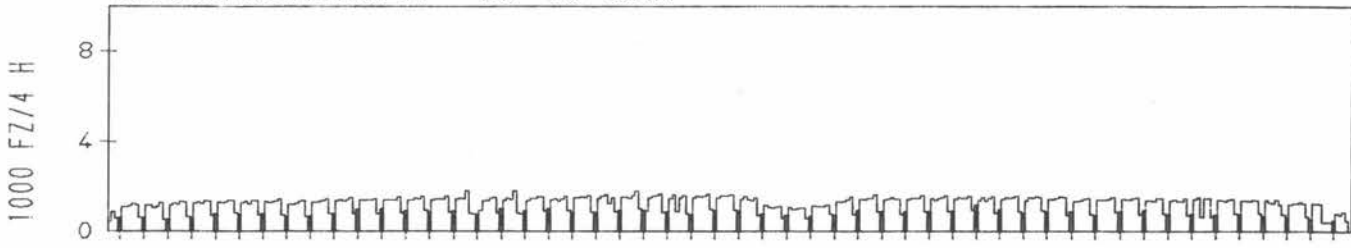
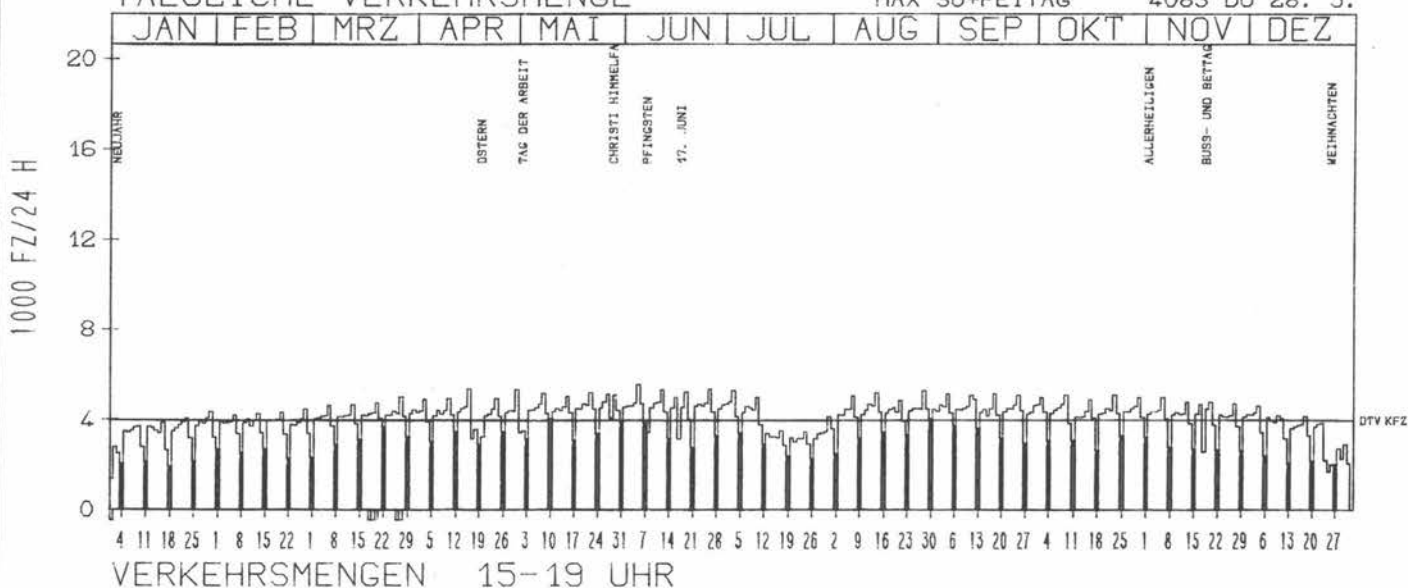
TAEGLICHE VERKEHRSMENGE



RICHTUNG OST

DTV KFZ 4000
 MAX WERKTAG 5356 FR 12. 6.
 MAX FER-WKTAG 5584 FR 5. 6.
 MAX SO+FEITAG 4083 DO 28. 5.

TAEGLICHE VERKEHRSMENGE



JAHRESGANGLINIEN 1981

ZST: GÖTTRUPEL

LAND:
STRASSE:
KM:
NETZKNOTEN:

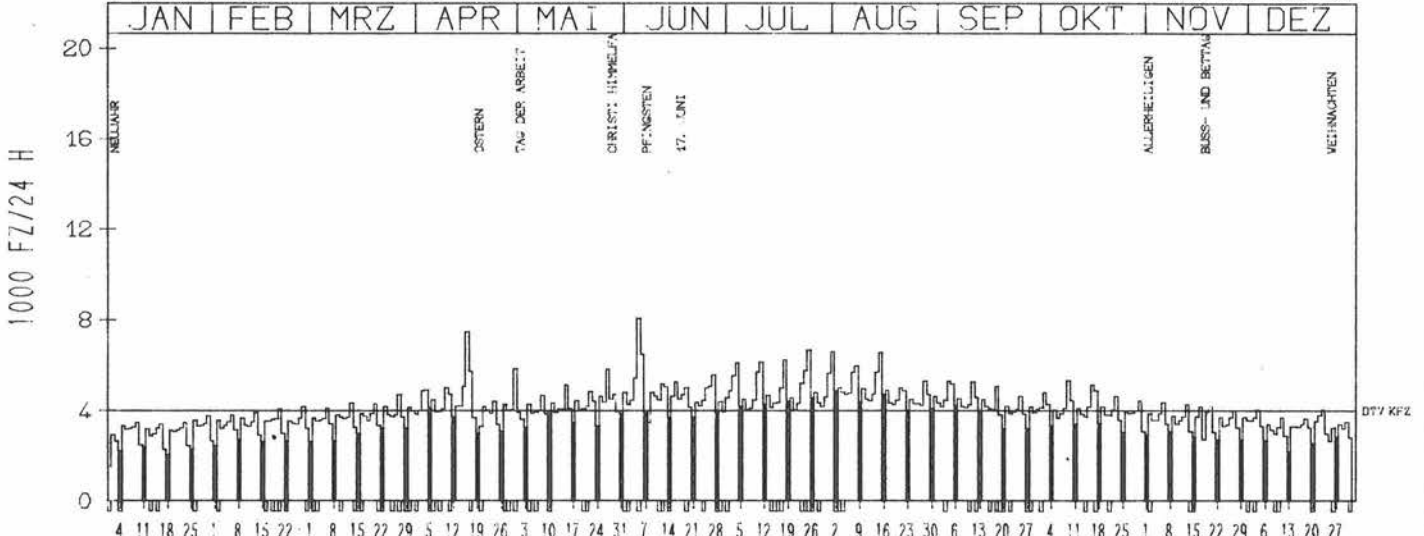
SCHLESWIG-HOLSTEIN
B 199
7.8

NR.: 1221 1 127

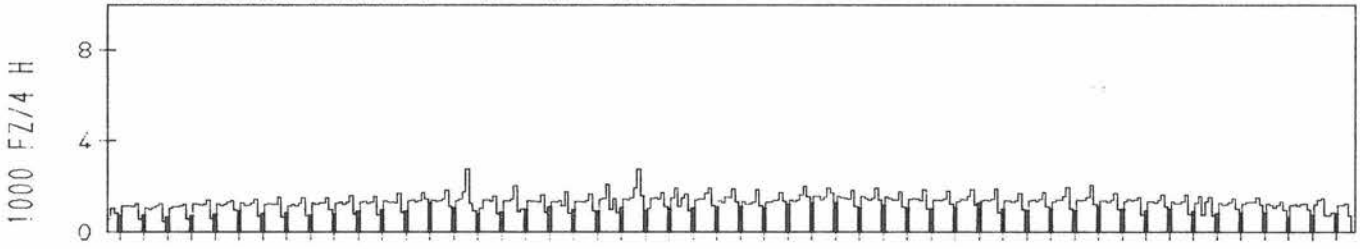
RICHTUNG OST

DTV KFZ 3997
MAX WERKTAG 5827 MI 27. 5.
MAX FER-WKTAG 7463 DO 16. 4.
MAX SO+FEITAG 4709 SO 16. 8.

TAEGLICHE VERKEHRSMENGE



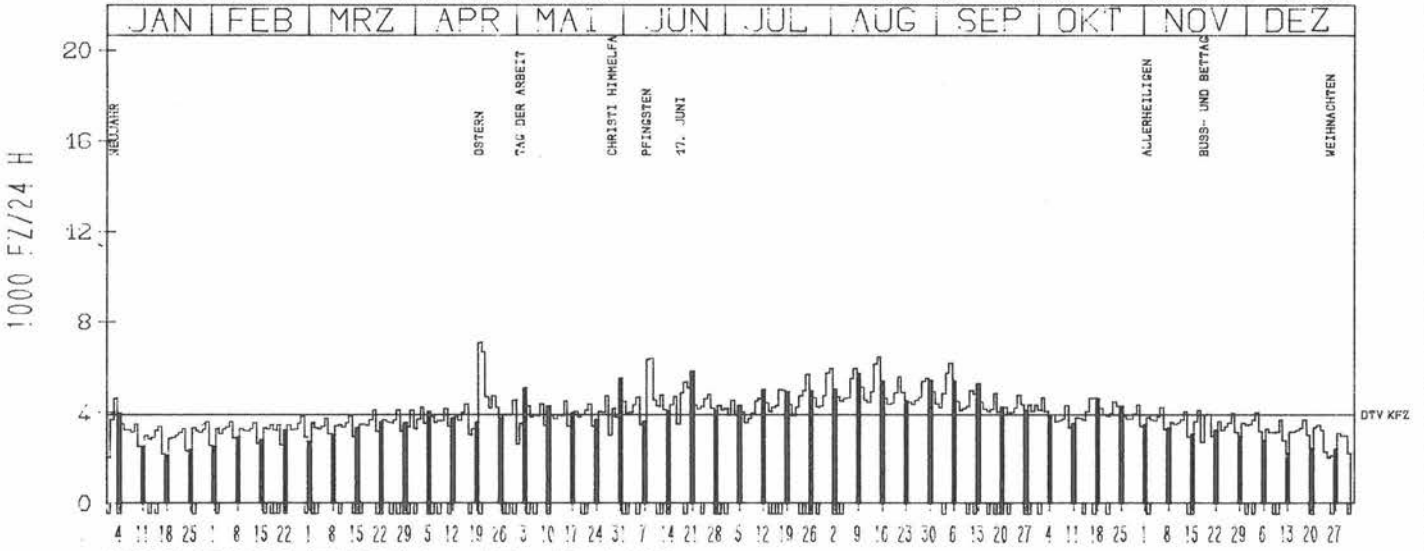
VERKEHRSMENGEN 15-19 UHR



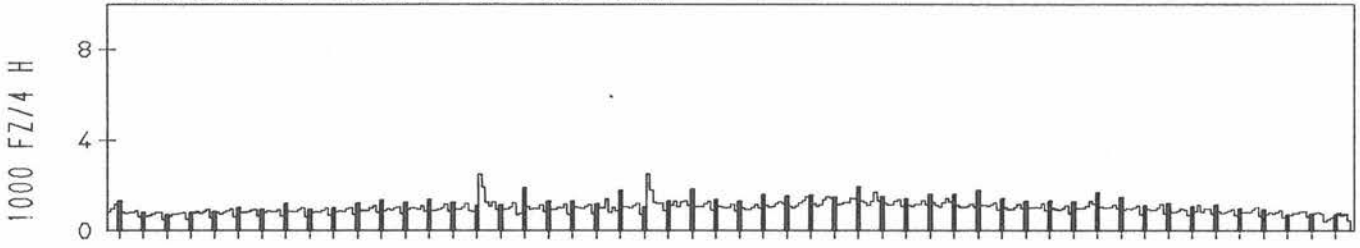
RICHTUNG WEST

DTV KFZ 3930
MAX WERKTAG 6399 DI 9. 6.
MAX FER-WKTAG 6677 DI 21. 4.
MAX SO+FEITAG 6359 MO 8. 6.

TAEGLICHE VERKEHRSMENGE



VERKEHRSMENGEN 15-19 UHR



JAHRESGANGLINIEN 1981

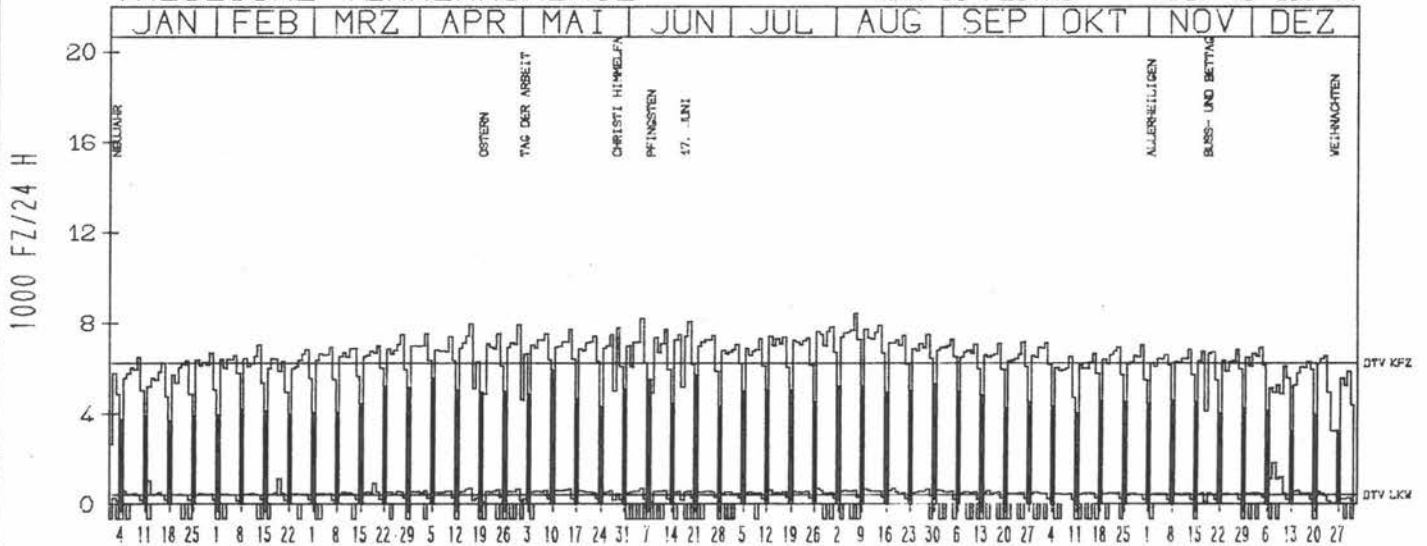
ZST: FLENSBURG OST
NR.: 1222 1 150

LAND: SCHLESWIG-HOLSTEIN
STRASSE: B 199
KM: 2.7
NETZKNOTEN:

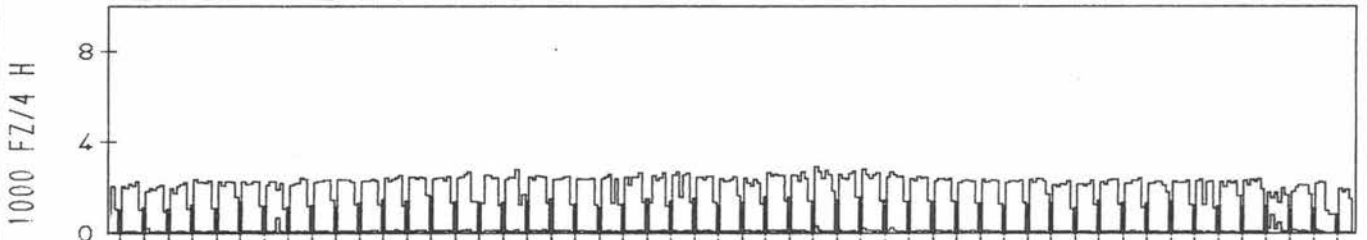
RICHTUNG OST

DTV KFZ 6218
DTV LKW 415 = 6.67 %
MAX WERKTAG 7942 DO 30. 4.
MAX FER-WKTAG 7969 DO 16. 4.
MAX SO+FEITAG 5917 SO 10. 5.

TAEGLICHE VERKEHRSMENGE



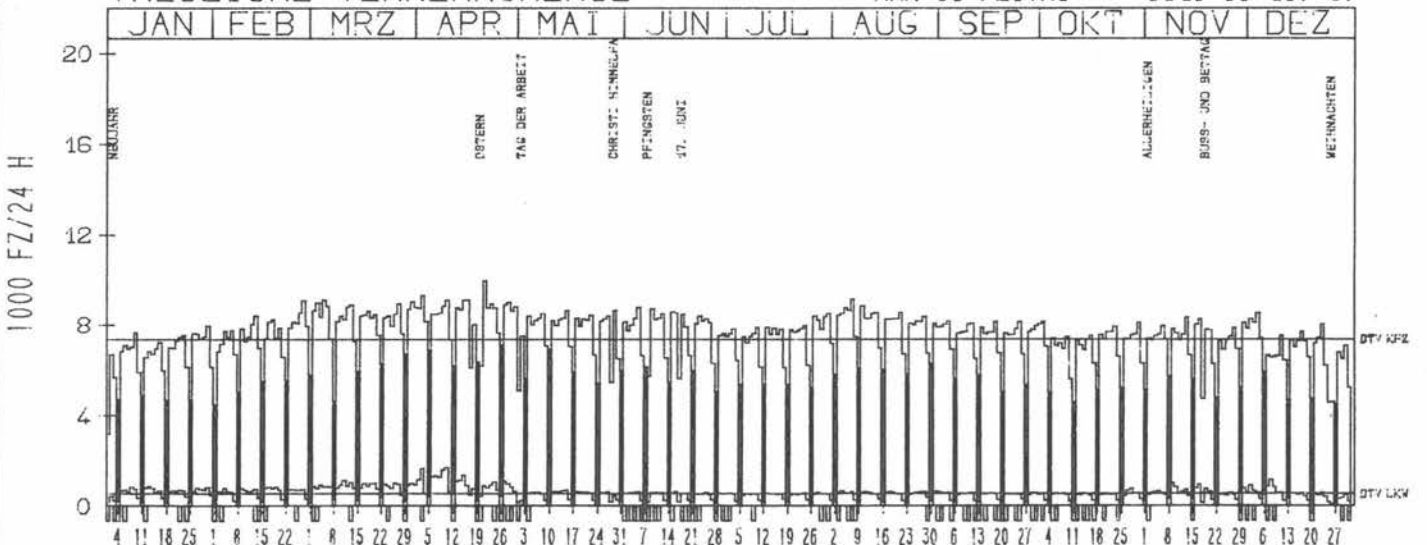
VERKEHRSMENGEN 15-19 UHR



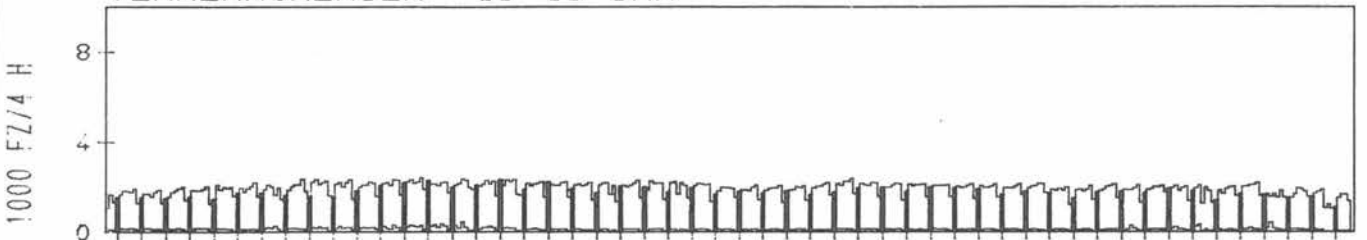
RICHTUNG WEST

DTV KFZ 7363
DTV LKW 563 = 7.64 %
MAX WERKTAG 9139 DO 5. 3.
MAX FER-WKTAG 9991 Di 21. 4.
MAX SO+FEITAG 6910 SO 10. 5.

TAEGLICHE VERKEHRSMENGE



VERKEHRSMENGEN 15-19 UHR



JAHRESGANGLINIEN 1981

ZST: RAISDÖRF 2

LAND:
STRASSE:
KM:
NETZKNOTEN:

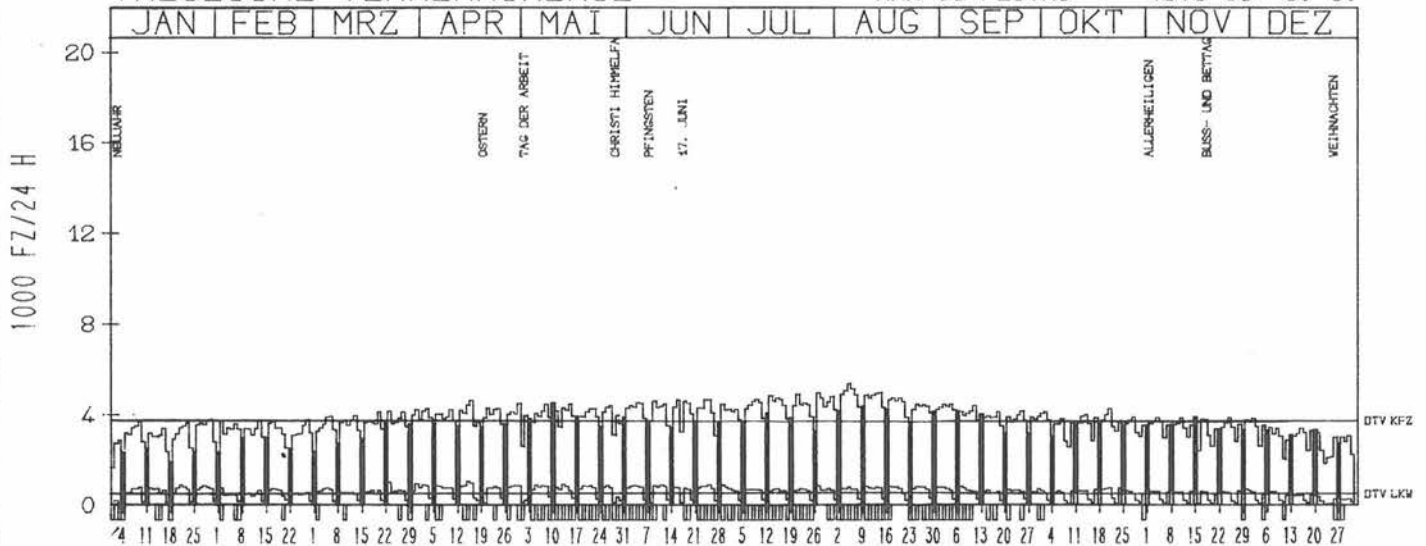
SCHLESWIG-HOLSTEIN
B 202
24.2

NR.: 1727 1 136

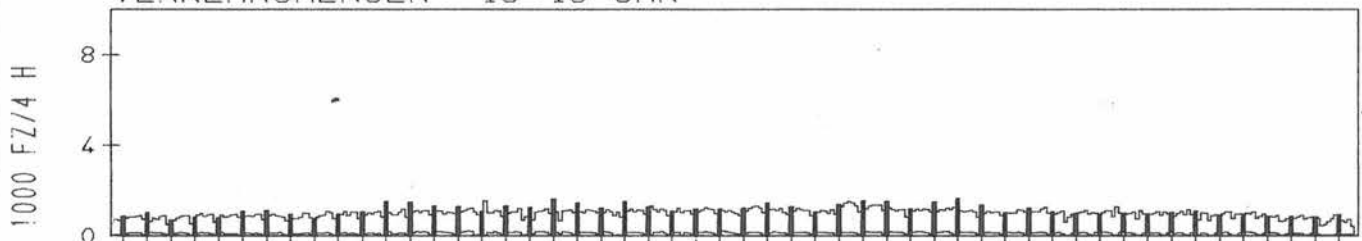
RICHTUNG WEST

DTV KFZ 3743
DTV LKW 516 = 13.79 %
MAX WERKTAG 4679 DI 16. 6.
MAX FER-WKTAG 4967 MO 27. 7.
MAX SO+FEITAG 4376 SO 9. 8.

TAEGLICHE VERKEHRSMENGE



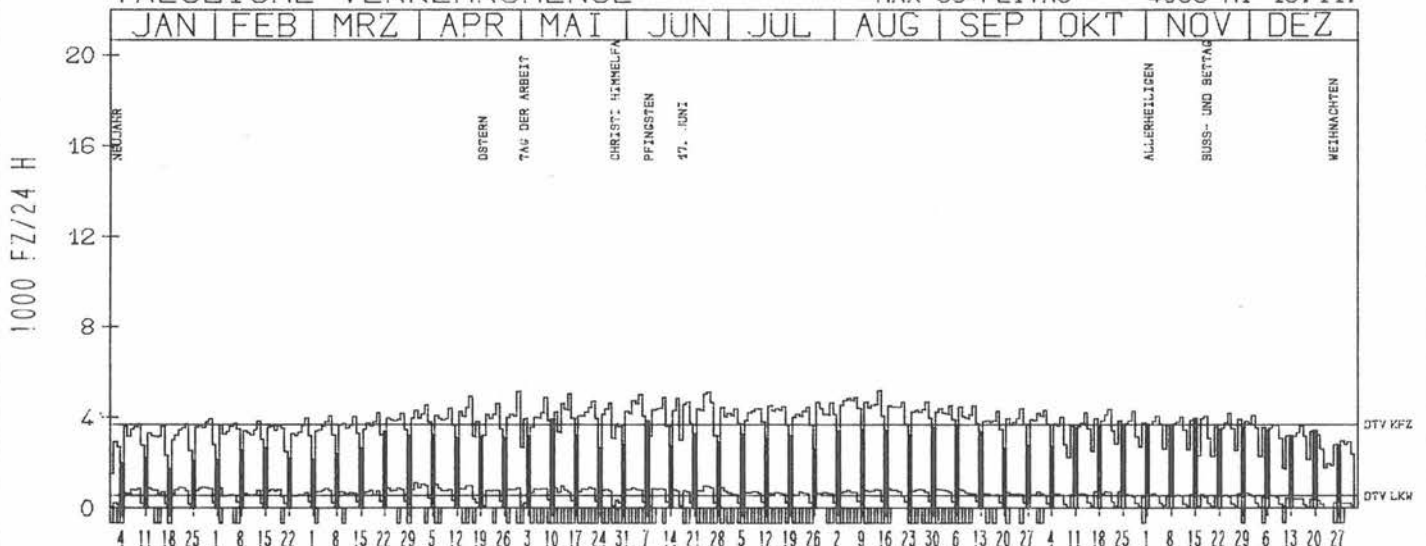
VERKEHRSMENGEN 15-19 UHR



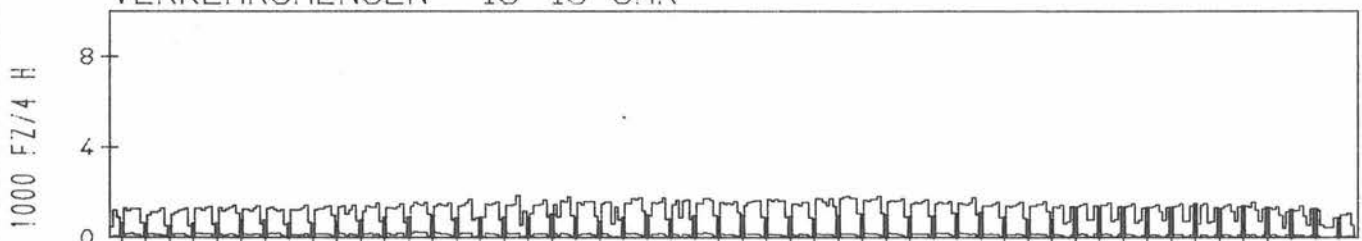
RICHTUNG ÖST

DTV KFZ 3717
DTV LKW 544 = 14.64 %
MAX WERKTAG 4912 FR 8. 5.
MAX FER-WKTAG 4983 DO 16. 4.
MAX SO+FEITAG 4088 MI 18. 11.

TAEGLICHE VERKEHRSMENGE



VERKEHRSMENGEN 15-19 UHR



JAHRESGANGLINIEN 1981

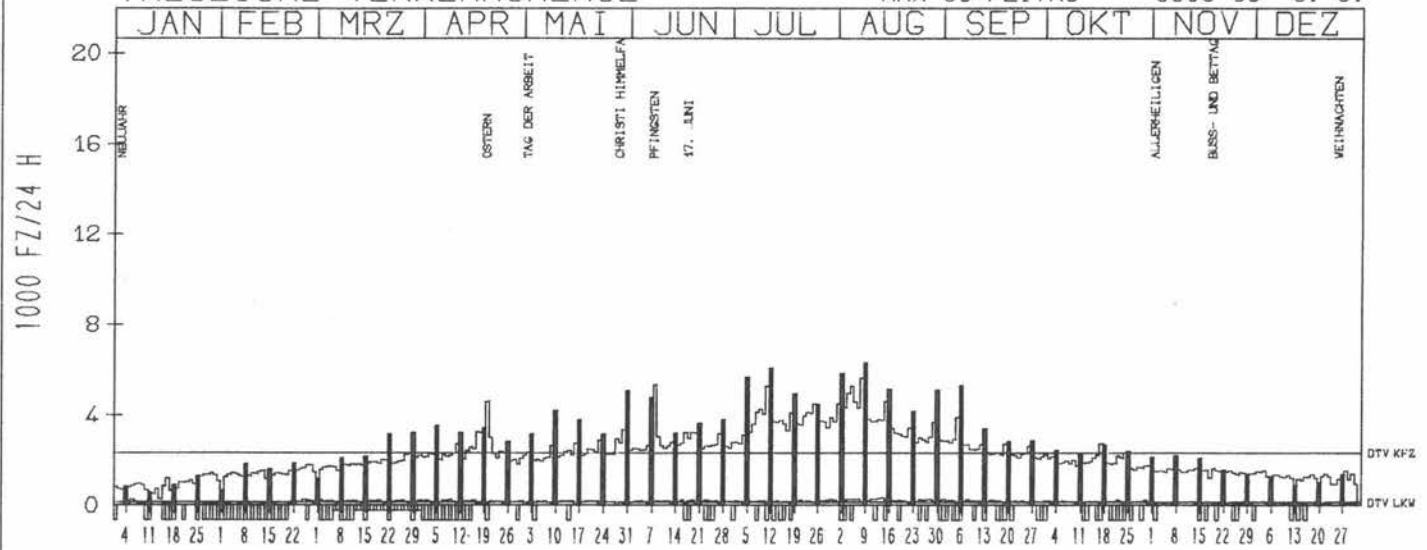
ZST: FRIEDRICHSGABEK00G
NR.: 1819 1 117

LAND: SCHLESWIG-HOLSTEIN
STRASSE: B 203
KM: 4.3
NETZKNOTEN:

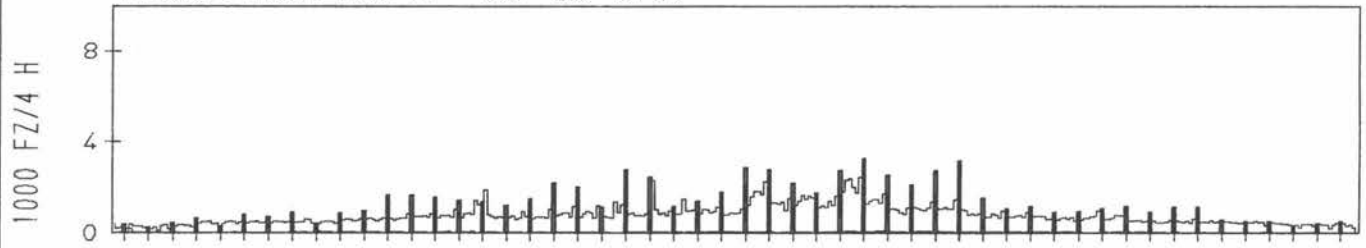
RICHTUNG OST

DTV KFZ	2335
DTV LKW	142 = 6.07 %
MAX WERKTAG	3362 SA 30. 5.
MAX FER-WKTAG	5646 SA 8. 8.
MAX SO+FEITAG	6306 SO 9. 8.

TAEGLICHE VERKEHRSMENGE



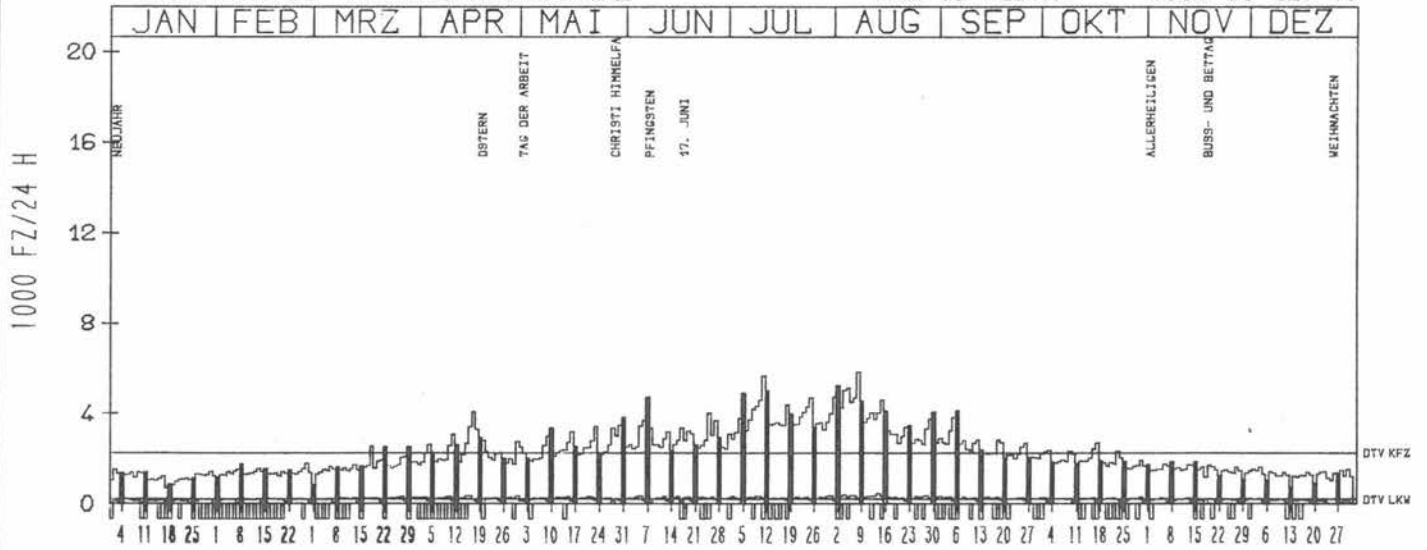
VERKEHRSMENGEN 15-19 UHR



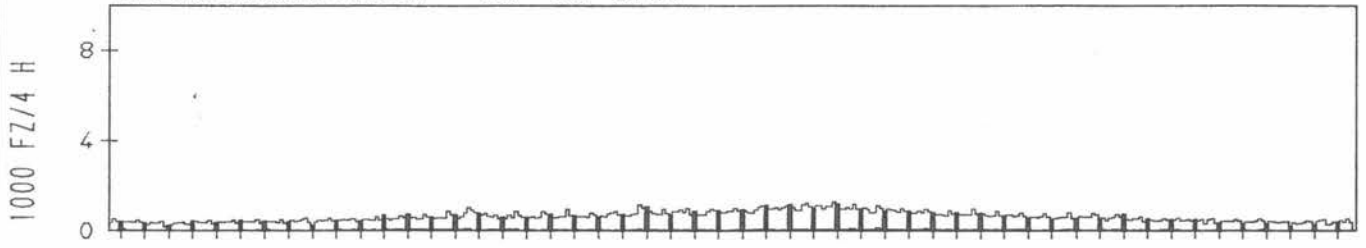
RICHTUNG WEST

DTV KFZ	2289
DTV LKW	209 = 9.14 %
MAX WERKTAG	3512 SA 30. 5.
MAX FER-WKTAG	5848 SA 8. 8.
MAX SO+FEITAG	5003 SO 12. 7.

TAEGLICHE VERKEHRSMENGE



VERKEHRSMENGEN 15-19 UHR



JAHRESGANGLINIEN 1981

ZST: SUEDERHÖLM 1
 NR.: 1820 1 125

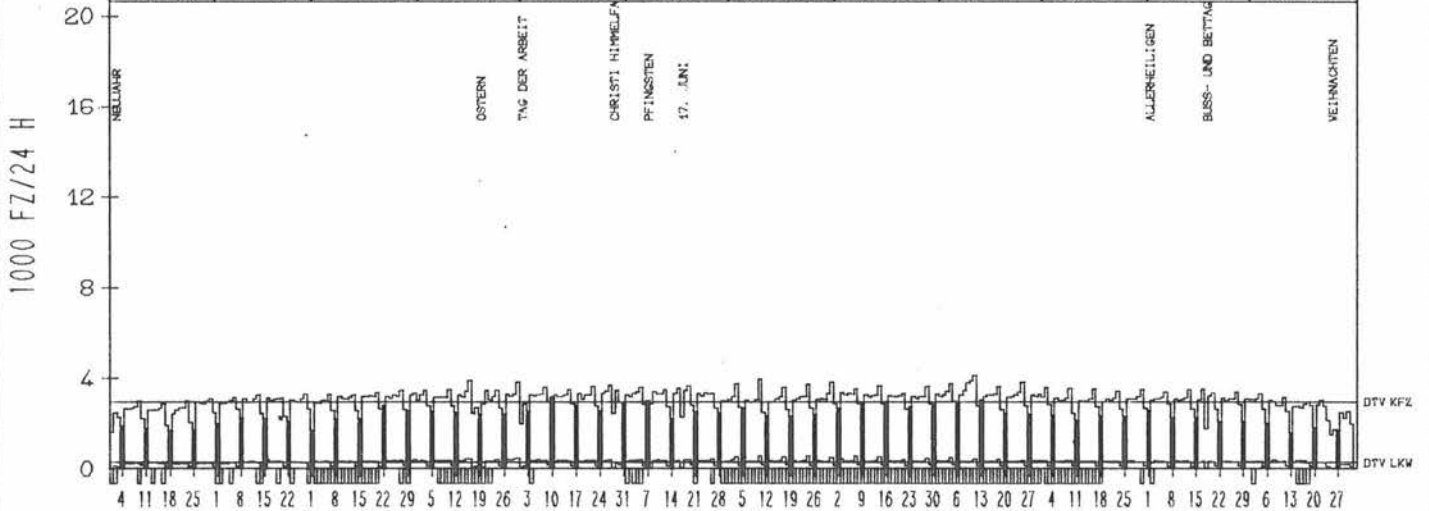
LAND: SCHLESWIG-HOLSTEIN
 STRASSE: B 203
 KM: 0.3
 NETZKNOTEN:

RICHTUNG OST

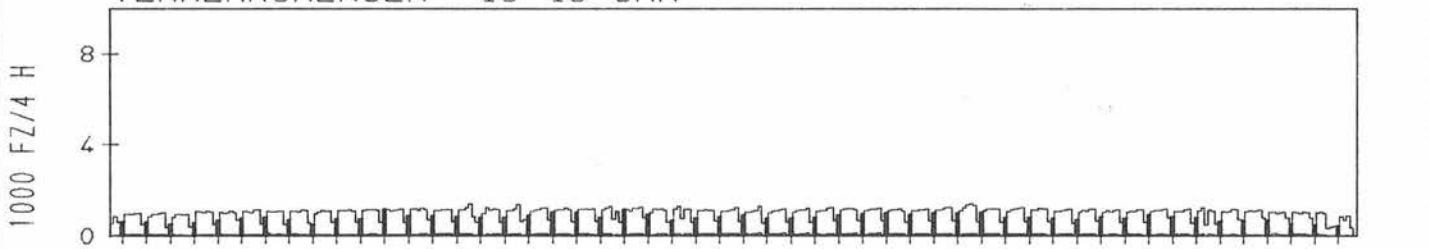
DTV KFZ 2961
 DTV LKW 262 = 8.85 %
 MAX WERKTAG 3840 DO 30. 4.
 MAX FER-WKTAG 3673 FR 19. 6.
 MAX SO+FEITAG 3169 SO 10. 5.

TAEGLICHE VERKEHRSMENGE

JAN	FEB	MRZ	APR	MAI	JUN	JUL	AUG	SEP	OKT	NOV	DEZ
-----	-----	-----	-----	-----	-----	-----	-----	-----	-----	-----	-----



VERKEHRSMENGEN 15-19 UHR

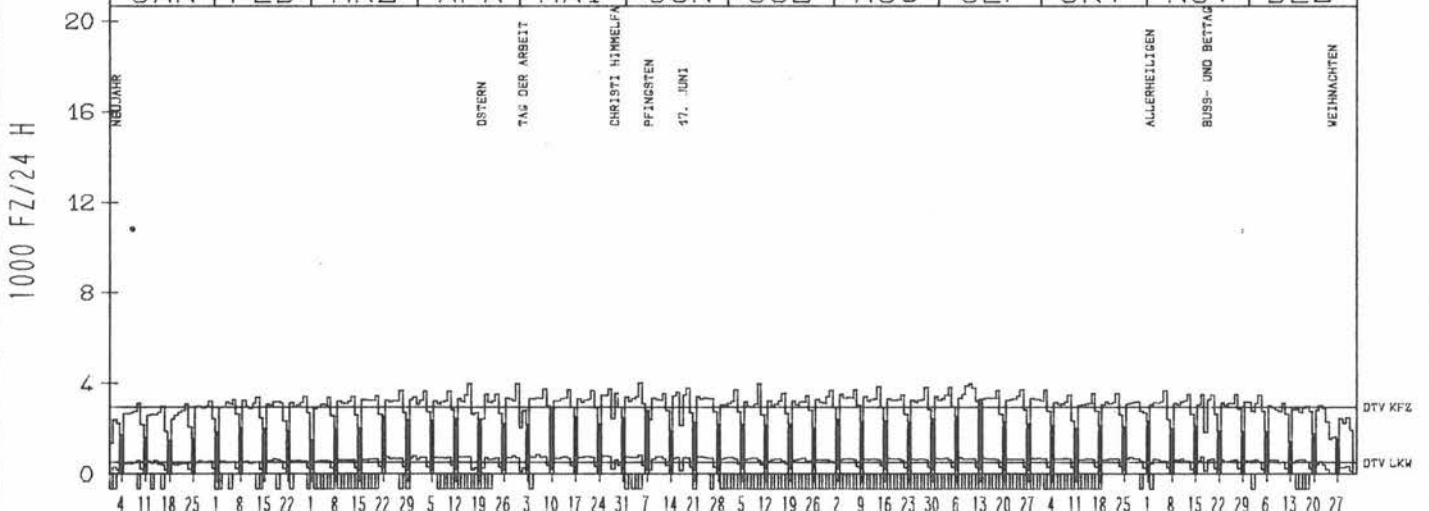


RICHTUNG WEST

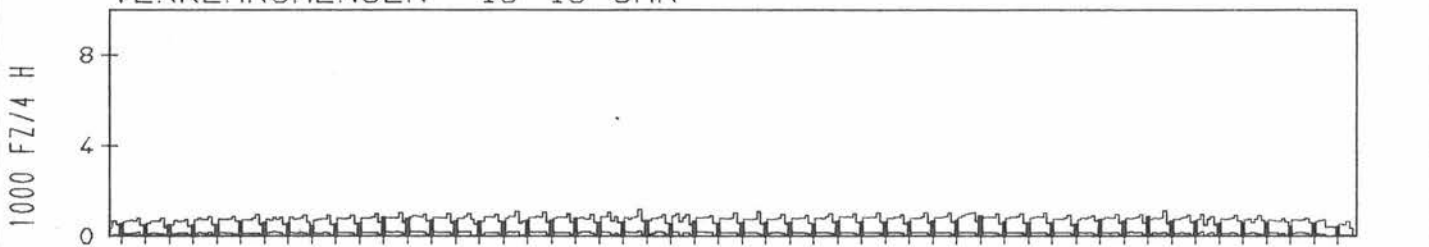
DTV KFZ 2979
 DTV LKW 519 = 17.44 %
 MAX WERKTAG 4017 DO 30. 4.
 MAX FER-WKTAG 3802 FR 19. 6.
 MAX SO+FEITAG 2874 SO 10. 5.

TAEGLICHE VERKEHRSMENGE

JAN	FEB	MRZ	APR	MAI	JUN	JUL	AUG	SEP	OKT	NOV	DEZ
-----	-----	-----	-----	-----	-----	-----	-----	-----	-----	-----	-----



VERKEHRSMENGEN 15-19 UHR



JAHRESGANGLINIEN 1981

ZST: ALBERSDÖRF

LAND: SCHLESWIG-HOLSTEIN

NR.: 1821 1 128

STRASSE: B 204

KM: NETZKNOTEN:

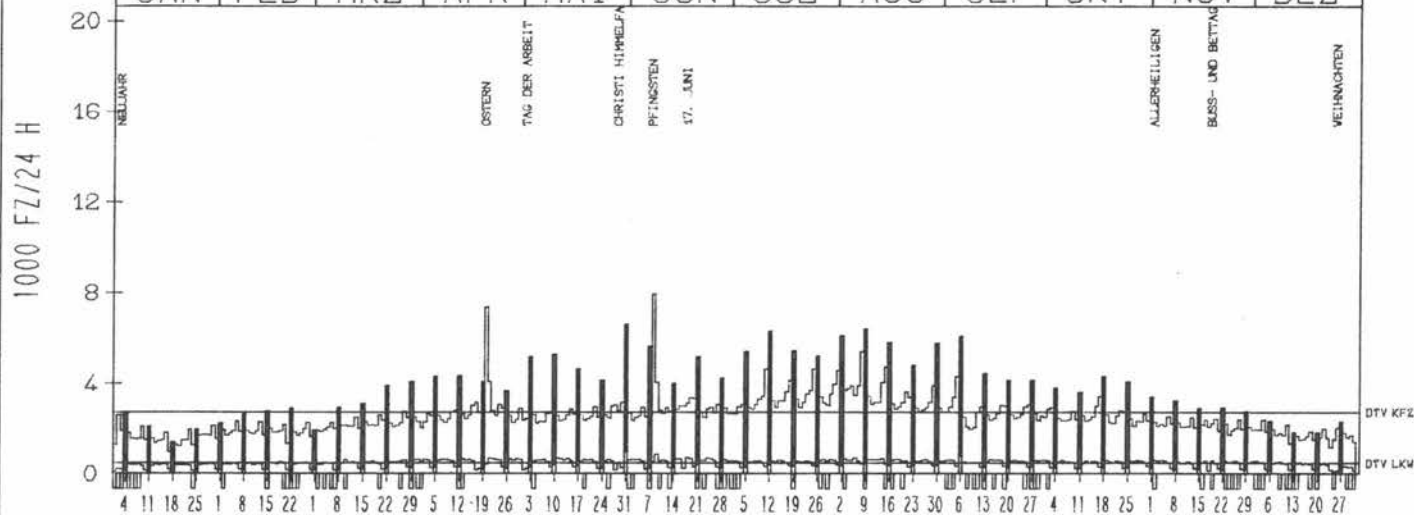
32.9

RICHTUNG OST

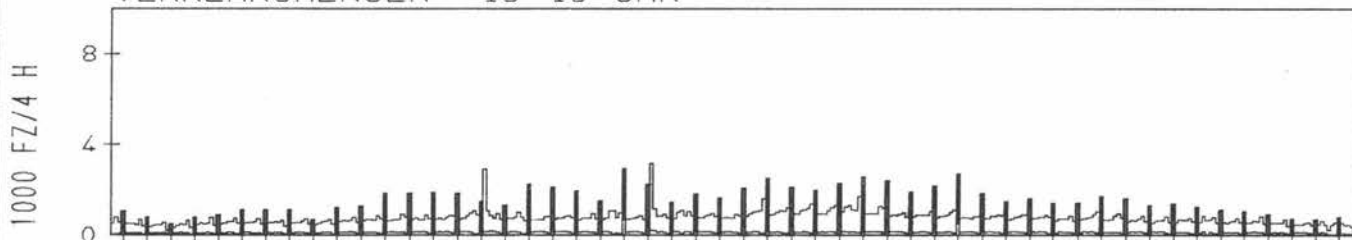
DTV KFZ	2727
DTV LKW	461 = 16.90 %
MAX WERKTAG	4047 DI 9. 6.
MAX FER-WKTAG	5403 SA 8. 8.
MAX SO+FEITAG	7930 MO 8. 6.

TAEGLICHE VERKEHRSMENGE

JAN FEB MRZ APR MAI JUN JUL AUG SEP OKT NOV DEZ



VERKEHRSMENGEN 15-19 UHR

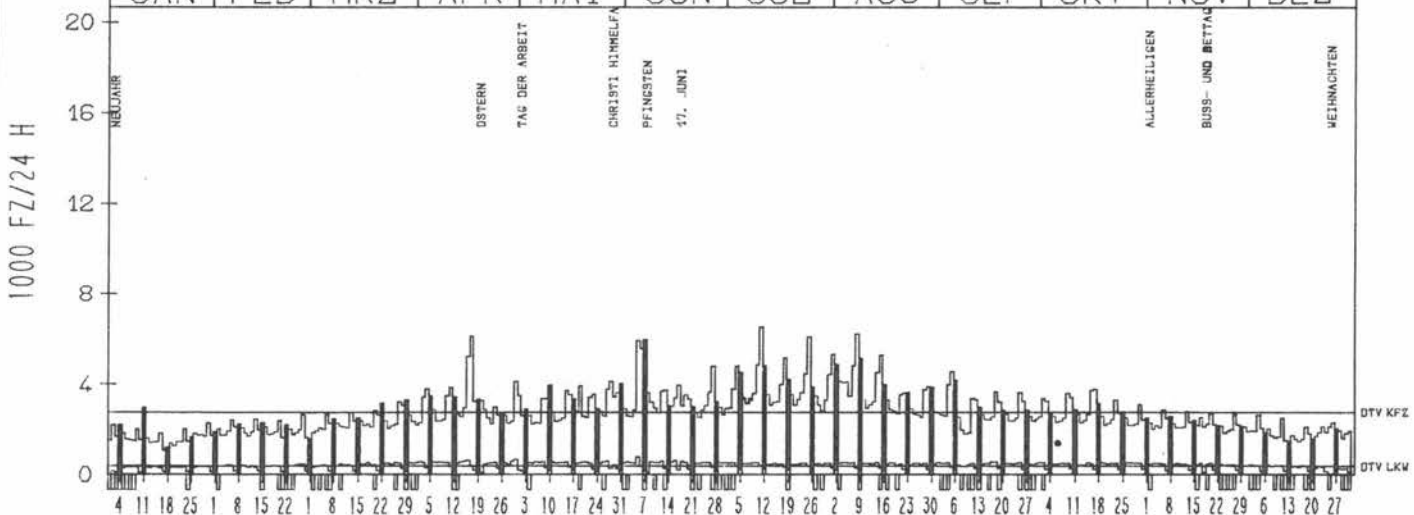


RICHTUNG WEST


DTV KFZ	2769
DTV LKW	390 = 14.07 %
MAX WERKTAG	5939 FR 5. 6.
MAX FER-WKTAG	6549 SA 11. 7.
MAX SO+FEITAG	6129 FR 17. 4.

TAEGLICHE VERKEHRSMENGE

JAN FEB MRZ APR MAI JUN JUL AUG SEP OKT NOV DEZ



VERKEHRSMENGEN 15-19 UHR



JAHRESGANGLINIEN 1981

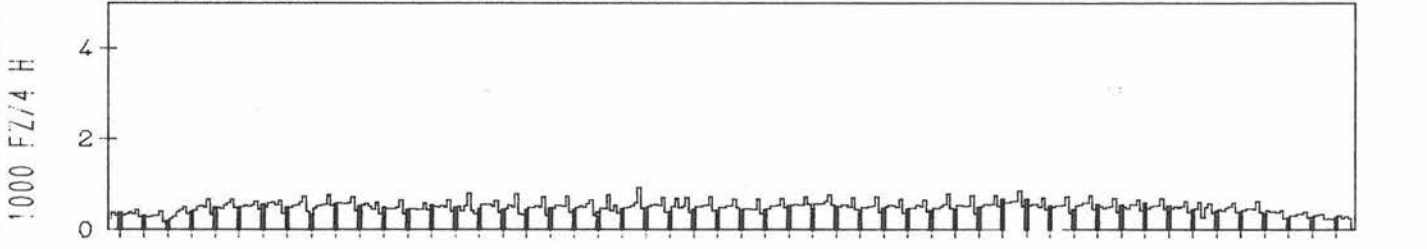
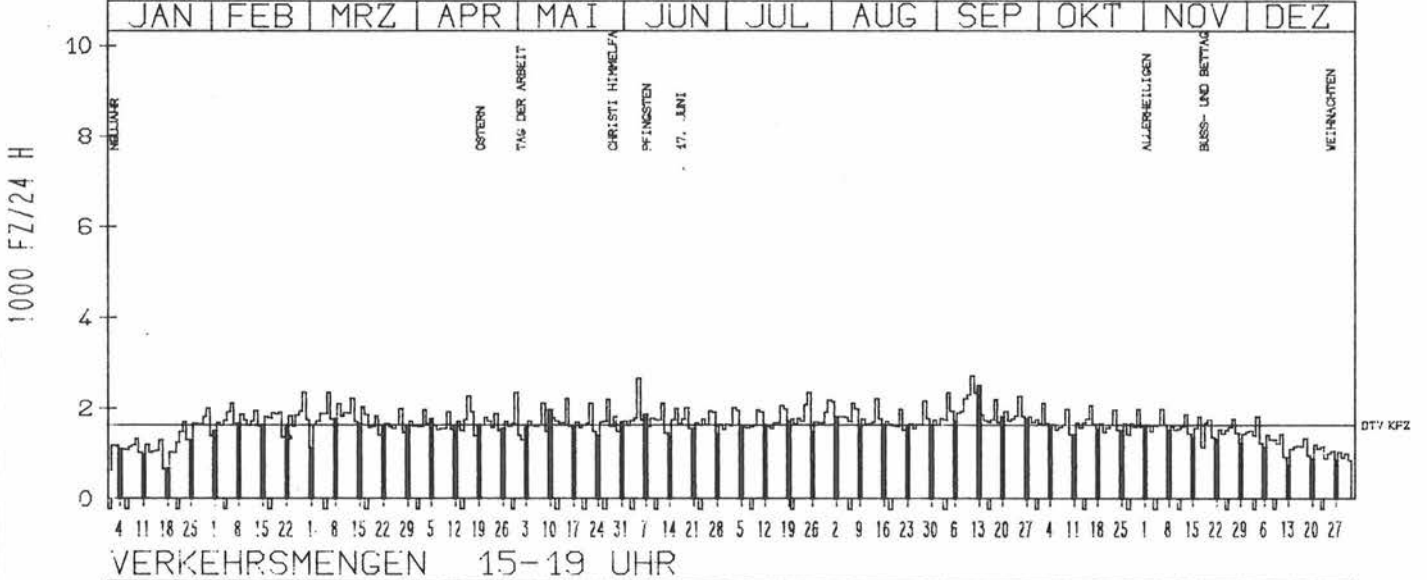
ZST: NÖRTORF
NR.: 1825 4 802

LAND: SCHLESWIG-HOLSTEIN
STRASSE: B 205
KM: 14.1
NETZKNOTEN:

RICHTUNG SÜED

DTV KFZ 1643
MAX WERKTAG 2669 FR 5. 6.
MAX FER-WKTAG 2717 FR 11. 9.
MAX SO+FEITAG 2508 SO 13. 9.

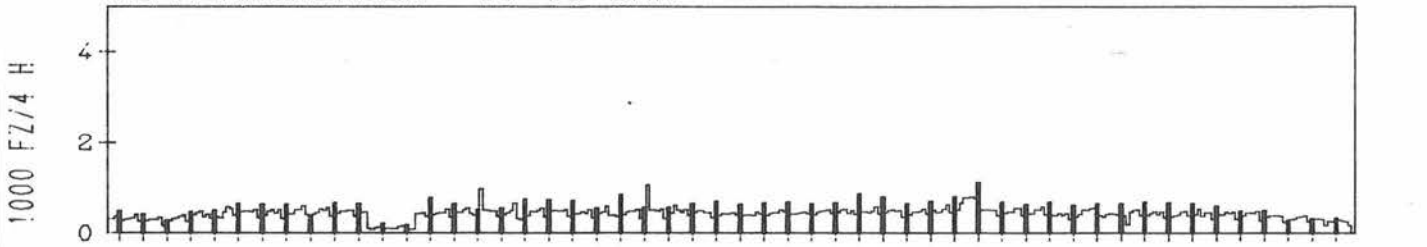
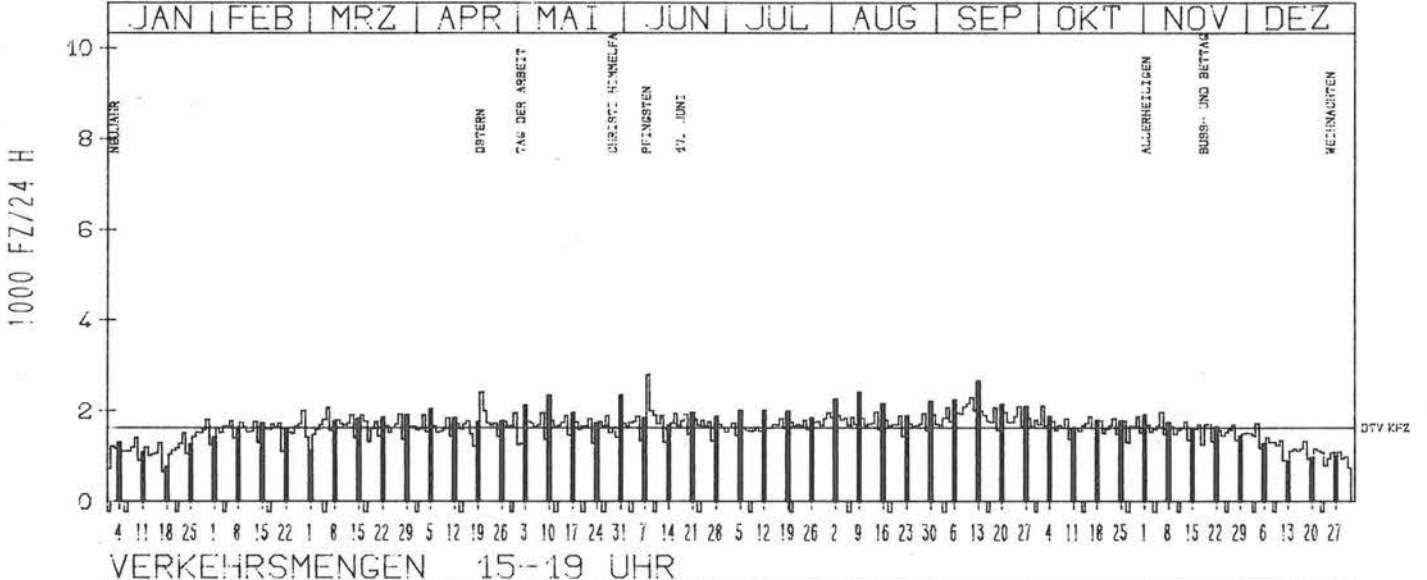
TAEGLICHE VERKEHRSMENGE



RICHTUNG NÖRD

DTV KFZ 1636
MAX WERKTAG 2117 FR 2. 10.
MAX FER-WKTAG 2310 FR 11. 9.
MAX SO+FEITAG 2810 MO 8. 6.

TAEGLICHE VERKEHRSMENGE



JAHRESGANGLINIEN 1981

ZST: SCHMABEK

LAND: SCHLESWIG-HOLSTEIN

NR.: 2023 1 145

STRASSE: B 206

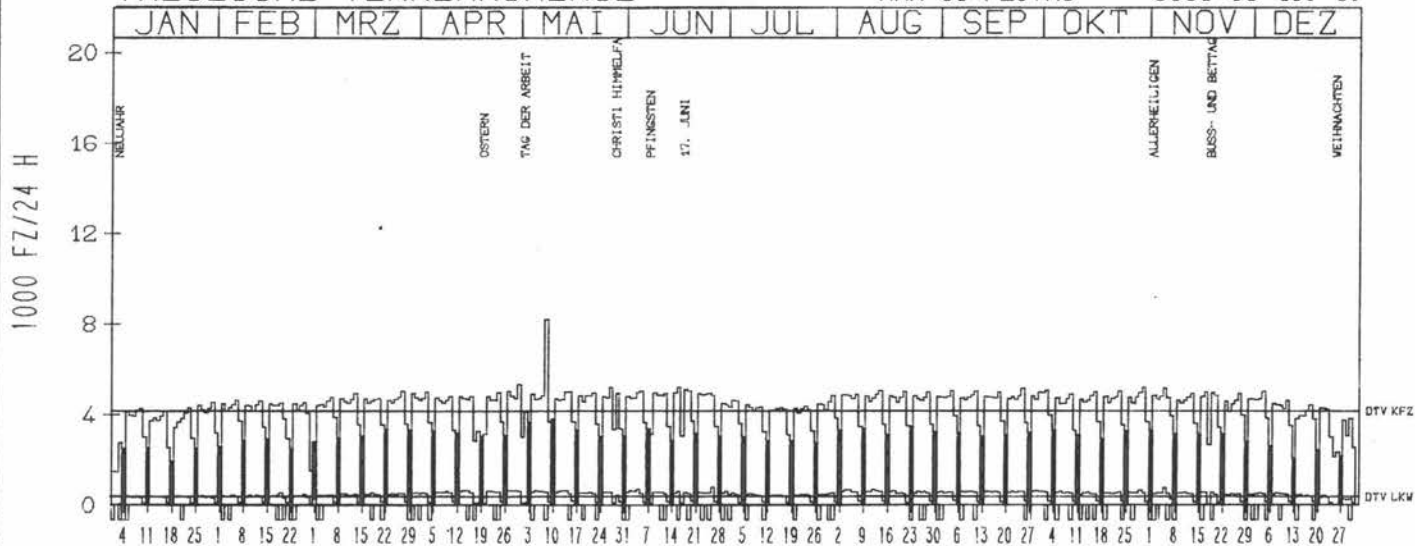
KM: 1.6

NETZKNOTEN:

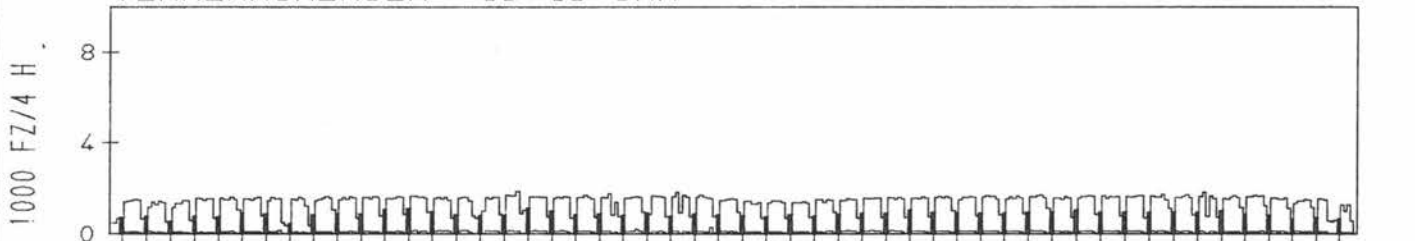
RICHTUNG OST

DTV KFZ	4156	
DTV LKW	380	= 9.16 %
MAX WERKTAG	5322	DO 30. 4.
MAX FER-WKTAG	5098	DO 18. 6.
MAX SO+FEITAG	3803	SO 10. 5.

TAEGLICHE VERKEHRSMENGE



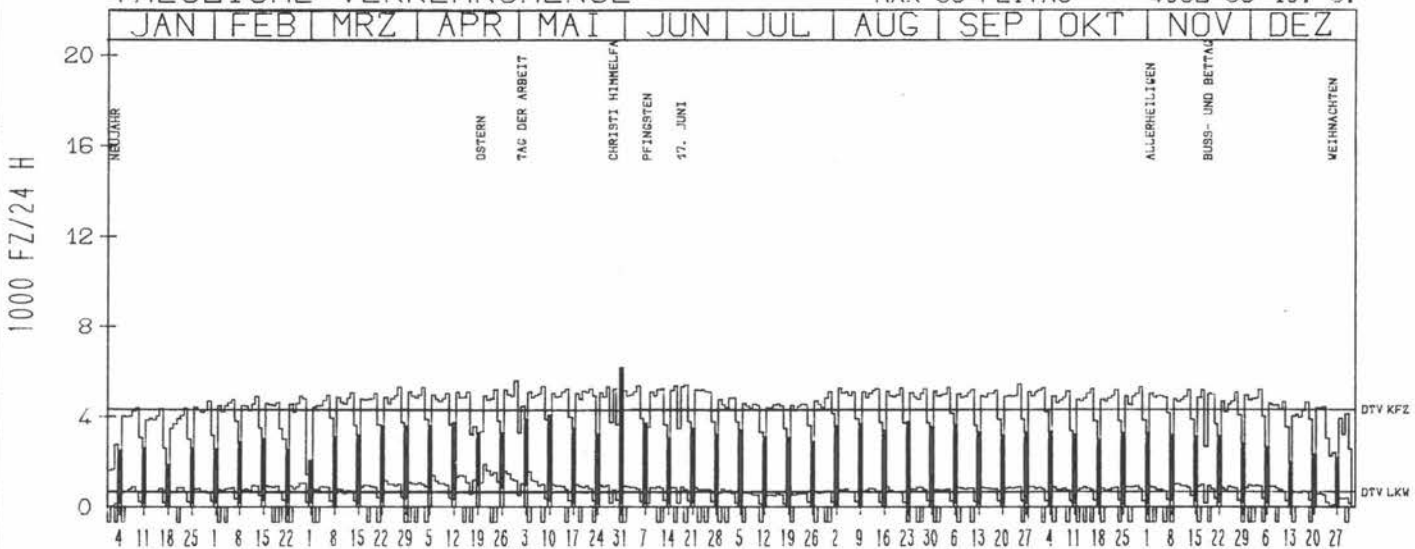
VERKEHRSMENGEN 15-19 UHR



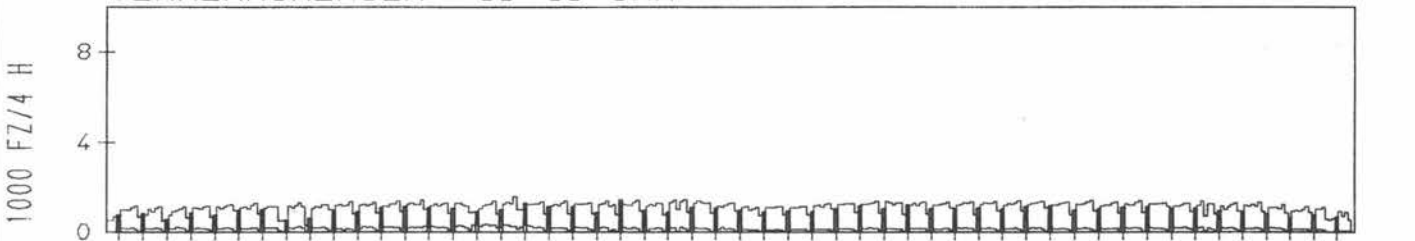
RICHTUNG WEST

DTV KFZ	4338	
DTV LKW	678	= 15.64 %
MAX WERKTAG	5596	DO 30. 4.
MAX FER-WKTAG	5332	DO 18. 6.
MAX SO+FEITAG	4082	SO 10. 5.

TAEGLICHE VERKEHRSMENGE



VERKEHRSMENGEN 15-19 UHR



JAHRESGANGLINIEN 1981

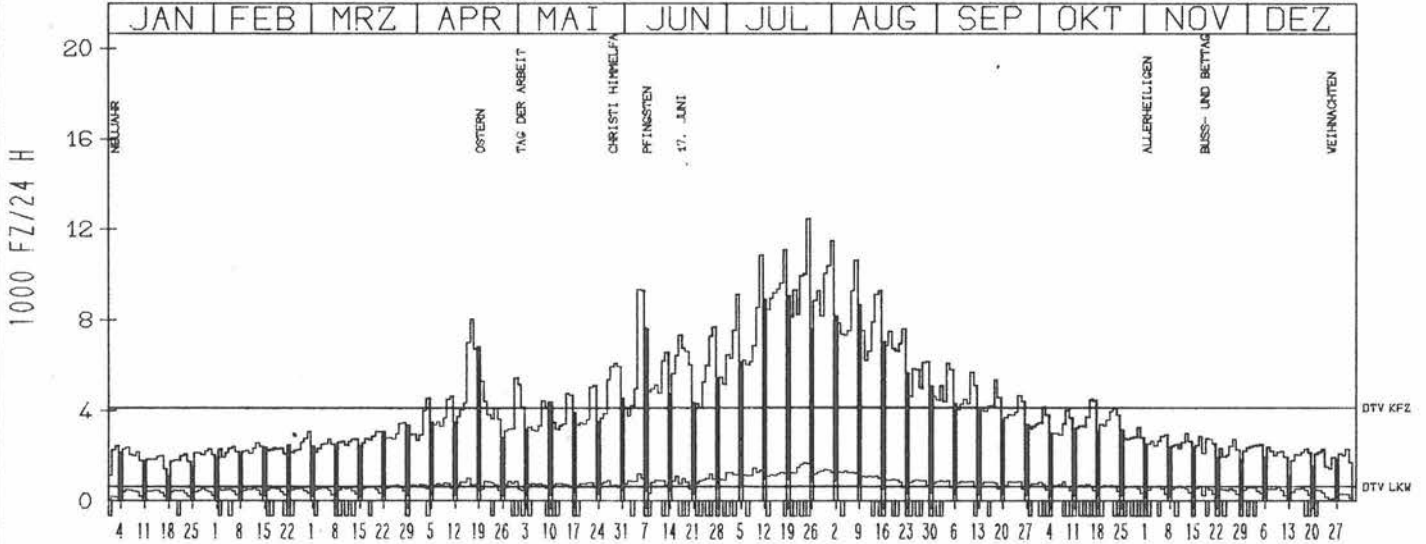
ZST: FEHMARNSUNDBRUECKE
 NR.: 1532 1 131

LAND: SCHLESWIG-HOLSTEIN
 STRASSE: B 207
 KM: 135.6
 NETZKNOTEN:

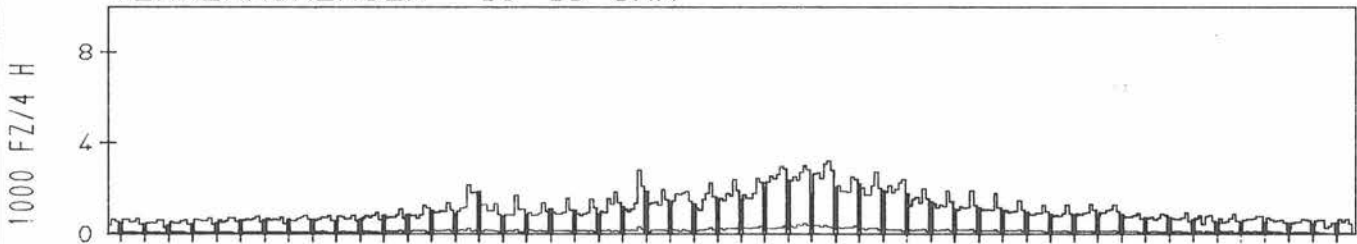
RICHTUNG NÖRD

DTV KFZ 4120
 DTV LKW 650 = 15.78 %
 MAX WERKTAG 9341 FR 5. 6.
 MAX FER-WKTAG 11507 SA 1. 8.
 MAX SO+FEITAG 9062 SO 19. 7.

TAEGLICHE VERKEHRSMENGE



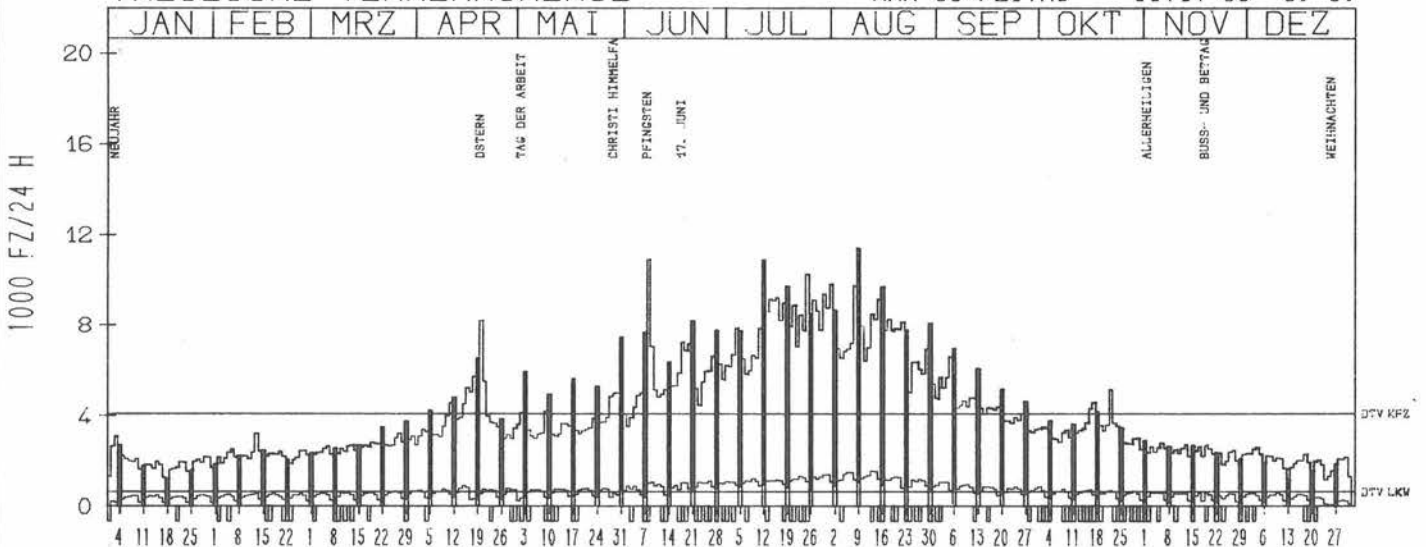
VERKEHRSMENGEN 15-19 UHR



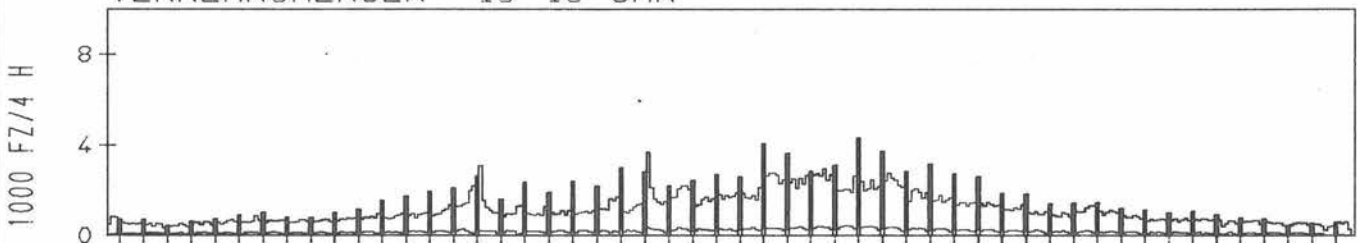
RICHTUNG SÜED

DTV KFZ 4108
 DTV LKW 650 = 15.81 %
 MAX WERKTAG 7055 DI 9. 6.
 MAX FER-WKTAG 9837 SA 1. 8.
 MAX SO+FEITAG 11414 SO 9. 8.

TAEGLICHE VERKEHRSMENGE



VERKEHRSMENGEN 15-19 UHR



JAHRESGANGLINIEN 1981

ZST: GROSS GROENAU

LAND: SCHLESWIG-HOLSTEIN

NR.: 2130 1 142

STRASSE: B 207

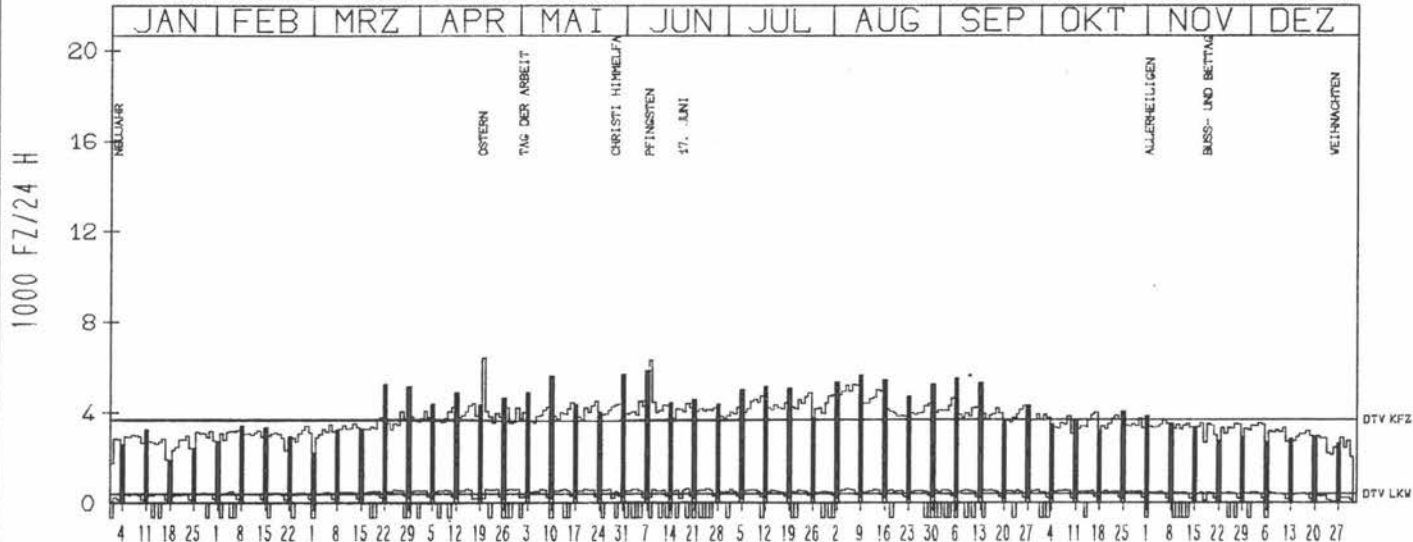
KM: NETZKNOTEN:

12.9

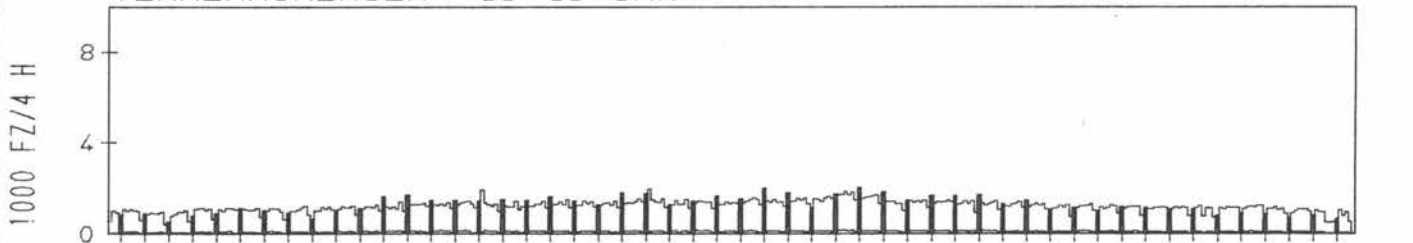
RICHTUNG NÖRD

DTV KFZ	3713
DTV LKW	400 = 10.78 %
MAX WERKTAG	4486 SA 23. 5.
MAX FER-WKTAG	5226 FR 7. 8.
MAX SO+FEITAG	6399 MO 20. 4.

TAEGLICHE VERKEHRSMENGE



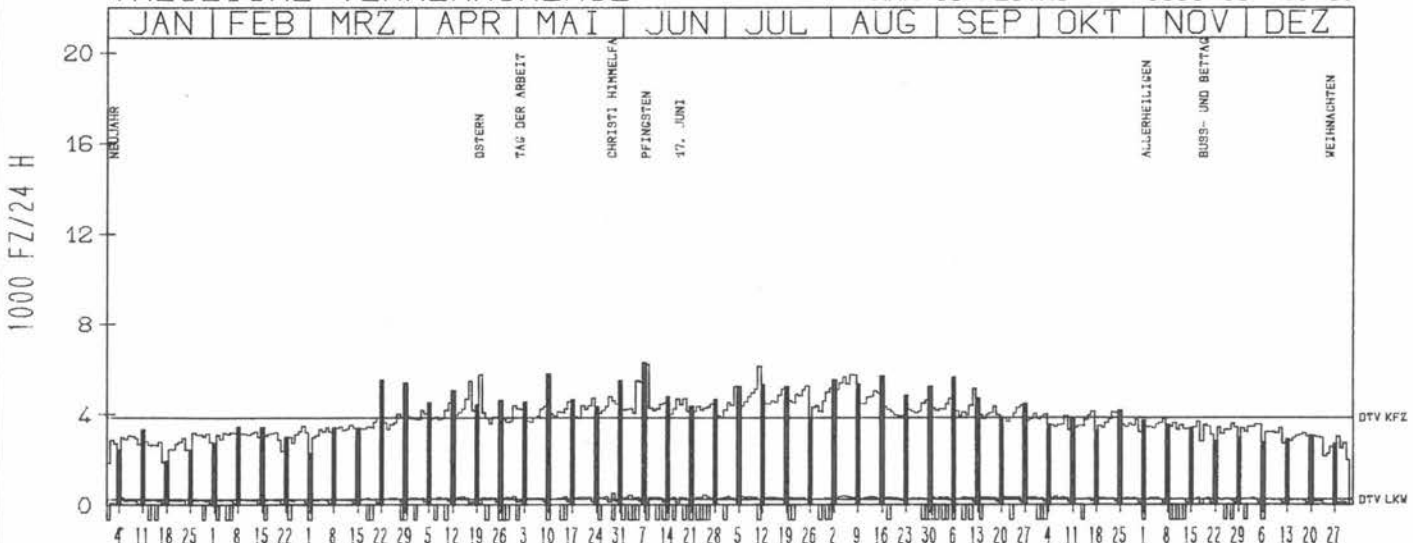
VERKEHRSMENGEN 15-19 UHR



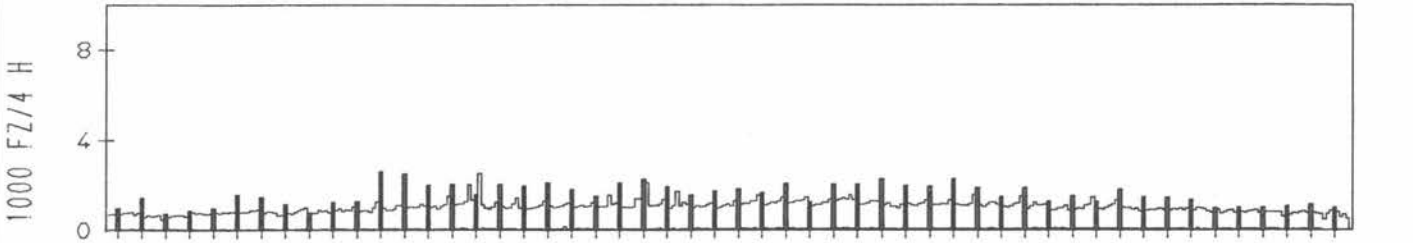
RICHTUNG SÜED

DTV KFZ	3865
DTV LKW	234 = 6.06 %
MAX WERKTAG	4756 SA 23. 5.
MAX FER-WKTAG	5762 FR 7. 8.
MAX SO+FEITAG	6300 SO 7. 6.

TAEGLICHE VERKEHRSMENGE



VERKEHRSMENGEN 15-19 UHR



JAHRESGANGLINIEN 1981

ZST: HEIDMUEHLE

LAND:
STRASSE:
KM:
NETZKNOTEN:

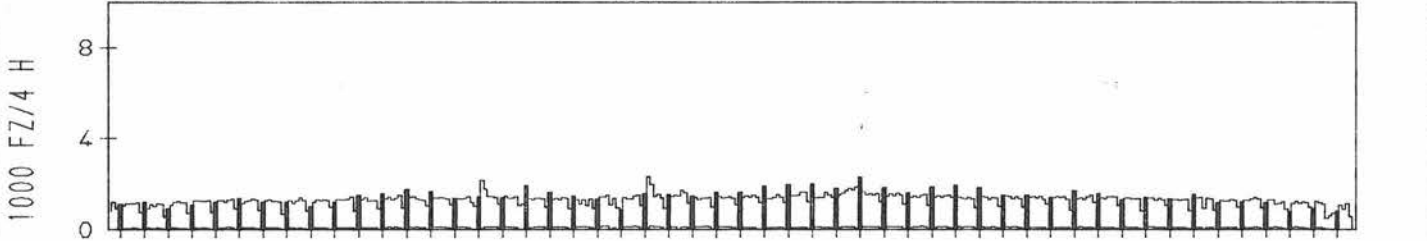
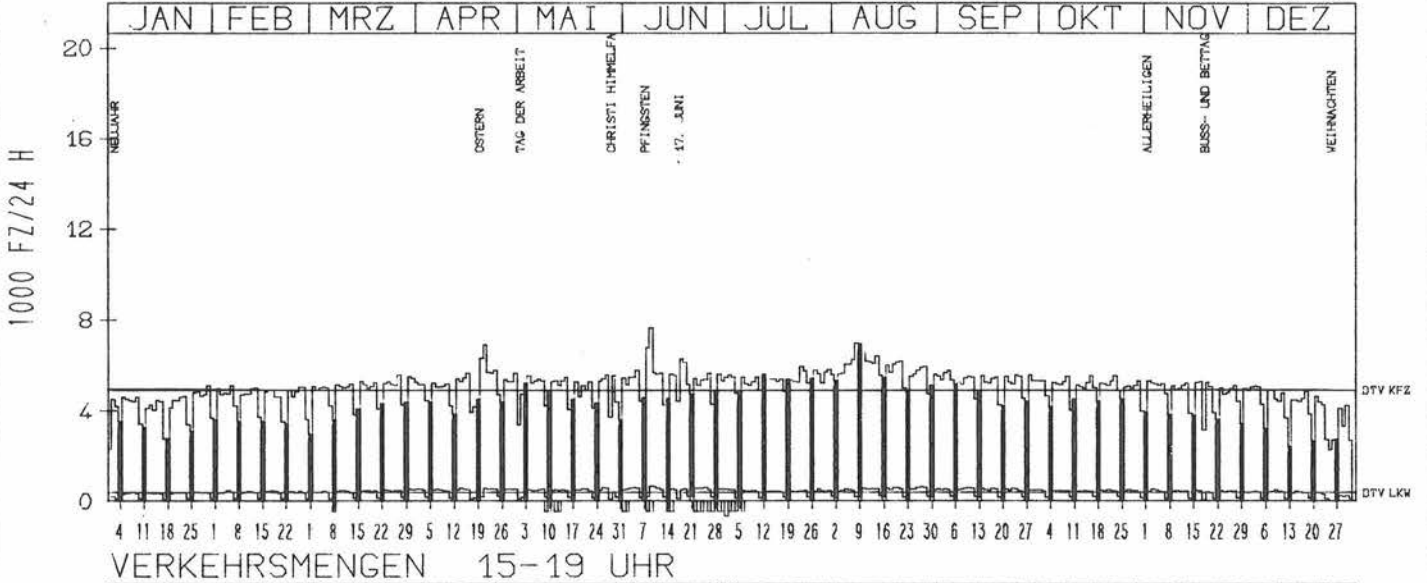
NIEDERSACHSEN
B 210
57.6

NR.: 2413 3 314

RICHTUNG OST

DTV KFZ 4899
DTV LKW 358 = 7.30 %
MAX WERKTAG 5756 FR 24. 4.
MAX FER-WKTAG 6956 SA 8. 8.
MAX SO+FEITAG 6935 SO 9. 8.

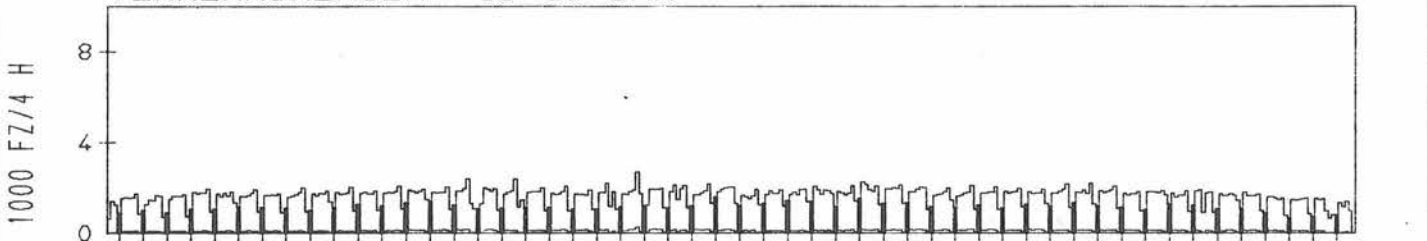
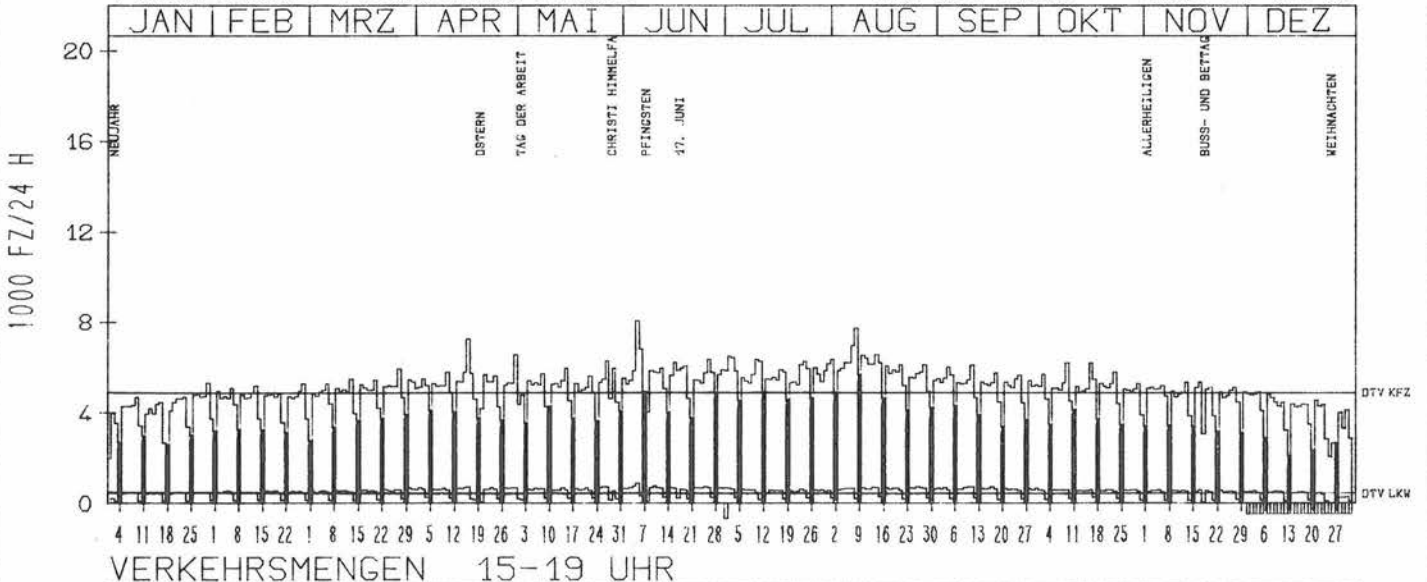
TAEGLICHE VERKEHRSMENGE



RICHTUNG WEST

DTV KFZ 4923
DTV LKW 453 = 9.21 %
MAX WERKTAG 6585 DO 30. 4.
MAX FER-WKTAG 8070 FR 5. 6.
MAX SO+FEITAG 5864 MI 17. 6.

TAEGLICHE VERKEHRSMENGE



JAHRESGANGLINIEN 1981

ZST: LINGEN 2

NR.: 3409 4 806

LAND:
STRASSE:
KM:
NETZKNOTEN:

NIEDERSACHSEN
B 213
3.7

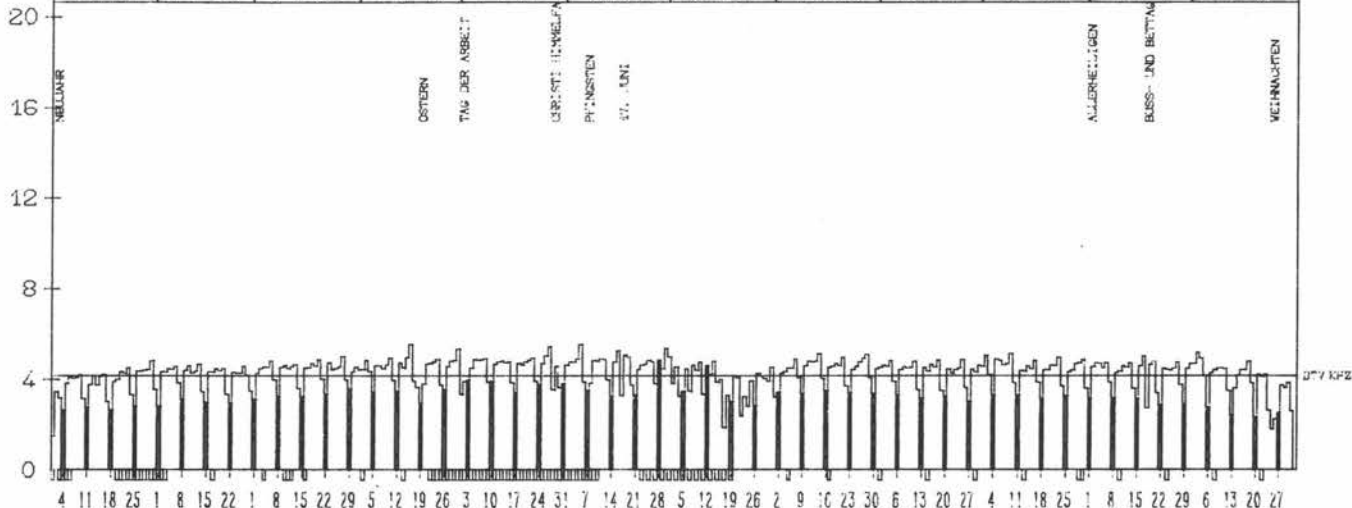
RICHTUNG OST

DTV KFZ	4174
MAX WERKTAG	5260 DI 16. 6.
MAX FER-WKTAG	5542 DO 16. 4.
MAX SO+FEITAG	4850 SO 28. 6.

TAEGLICHE VERKEHRSMENGE

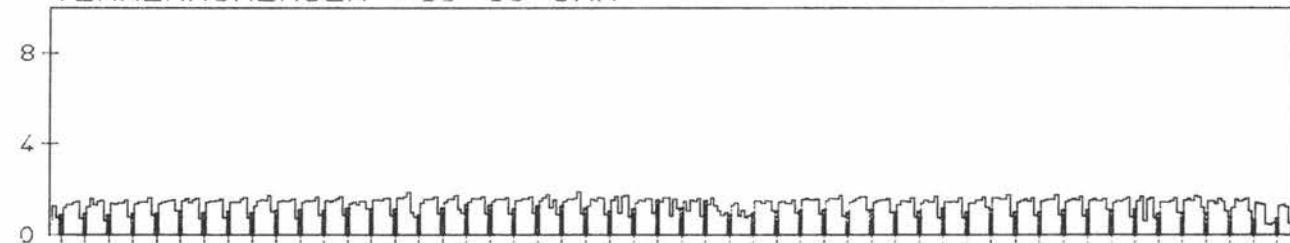
JAN	FEB	MRZ	APR	MAI	JUN	JUL	AUG	SEP	OKT	NOV	DEZ
-----	-----	-----	-----	-----	-----	-----	-----	-----	-----	-----	-----

1000 FZ/24 H



VERKEHRSMENGEN 15-19 UHR

1000 FZ/4 H



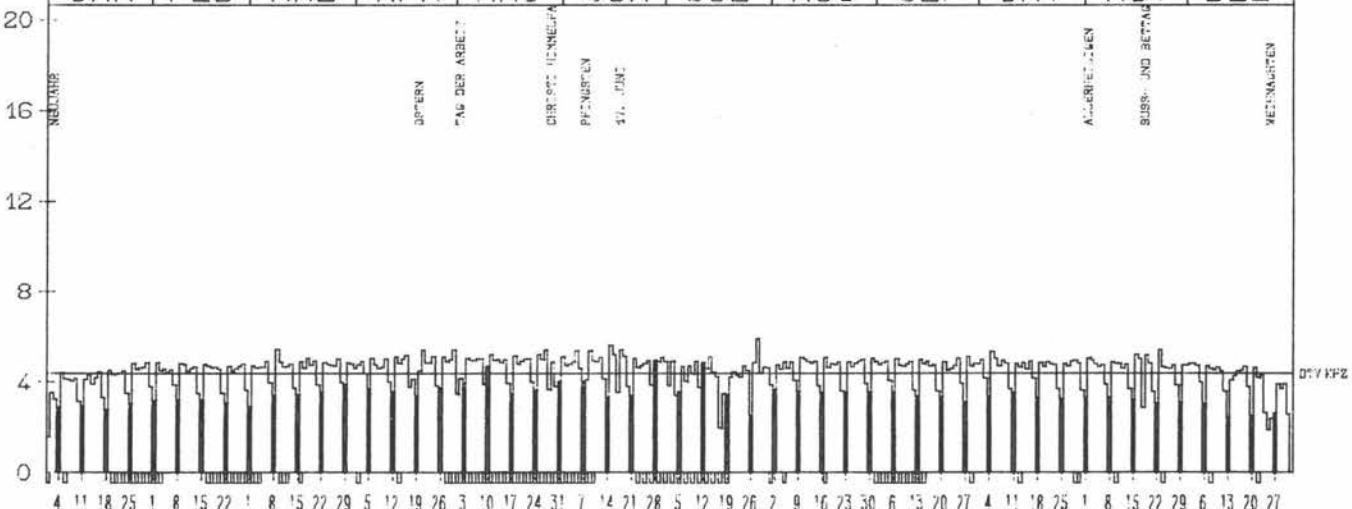
RICHTUNG WEST

DTV KFZ	4394
MAX WERKTAG	5642 MO 15. 6.
MAX FER-WKTAG	5932 DI 28. 7.
MAX SO+FEITAG	4981 SO 28. 6.

TAEGLICHE VERKEHRSMENGE

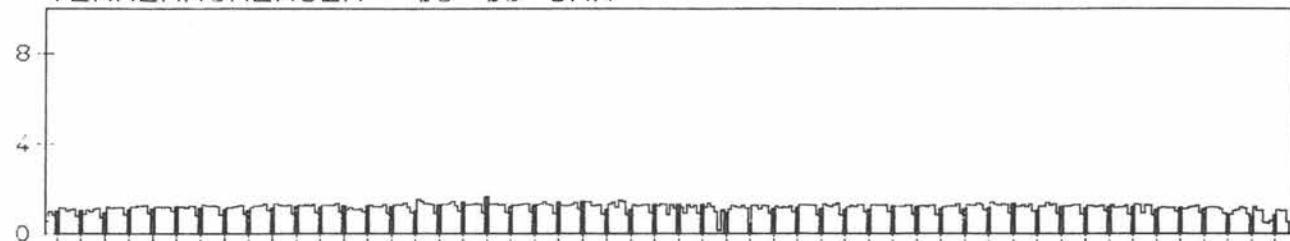
JAN	FEB	MRZ	APR	MAI	JUN	JUL	AUG	SEP	OKT	NOV	DEZ
-----	-----	-----	-----	-----	-----	-----	-----	-----	-----	-----	-----

1000 FZ/24 H



VERKEHRSMENGEN 15-19 UHR

1000 FZ/4 H



JAHRESGANGLINIEN 1981

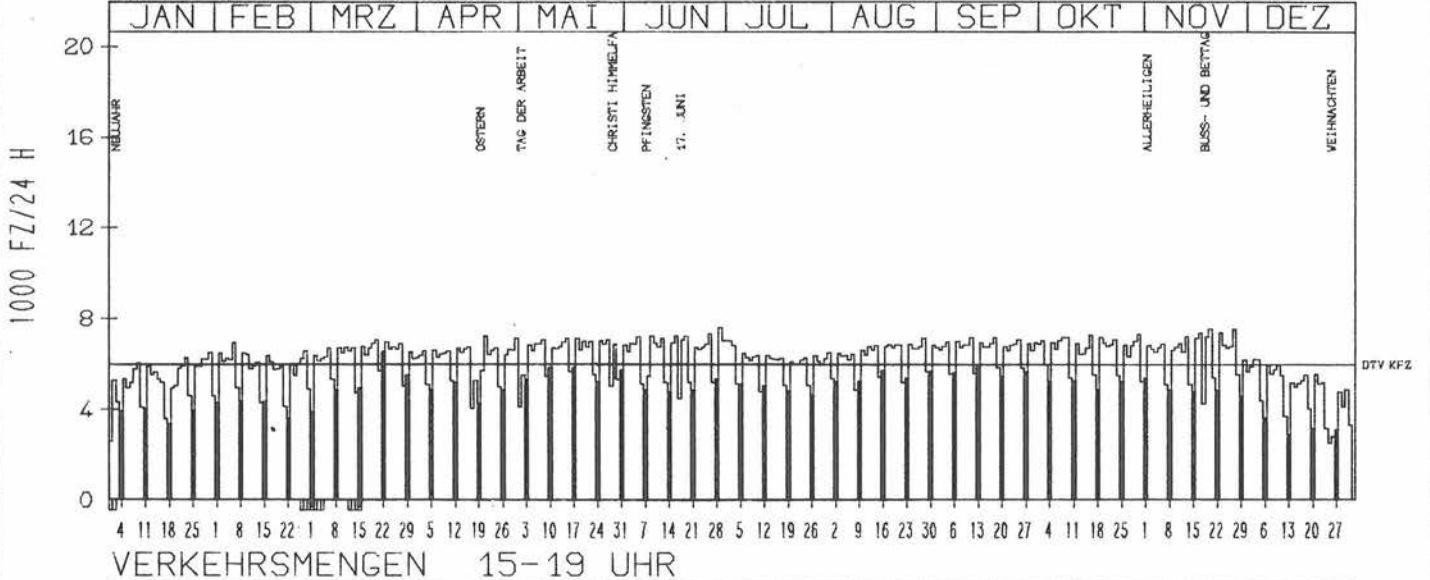
ZST: LUENEBURG
 NR.: 2728 3 323

LAND: NIEDERSACHSEN
 STRASSE: B 216
 KM: 3.5
 NETZKNOTEN:

RICHTUNG OST

DTV KFZ 5968
 MAX WERKTAG 7544 FR 20. 11.
 MAX FER-WKTAG 7612 MO 29. 6.
 MAX SO+FEITAG 6527 SO 22. 3.

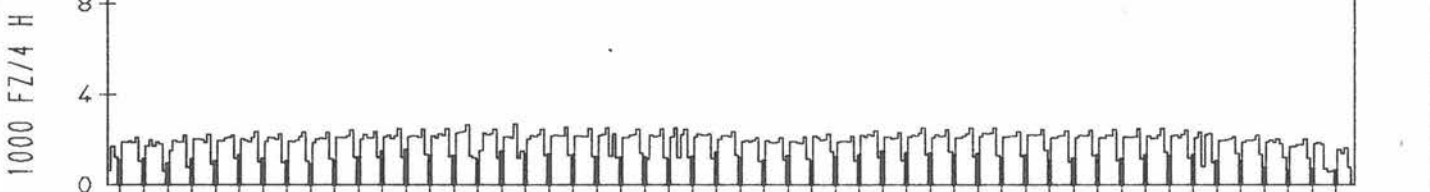
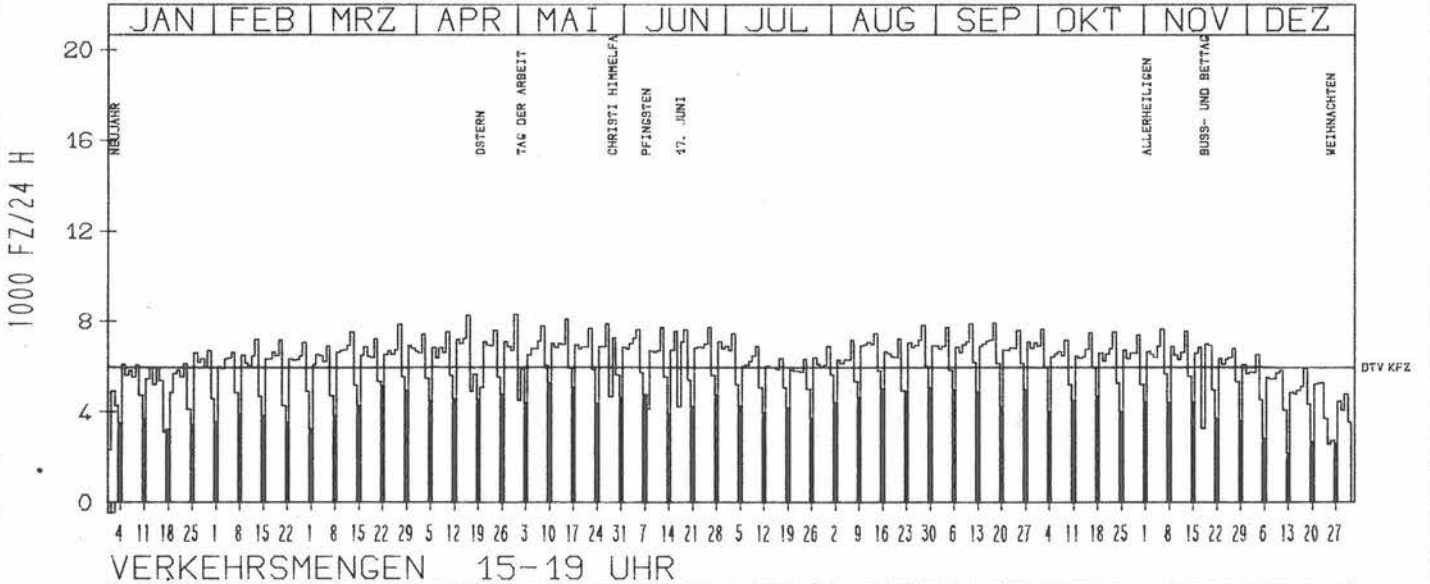
TAEGLICHE VERKEHRSMENGE



RICHTUNG WEST

DTV KFZ 5984
 MAX WERKTAG 8301 DO 30. 4.
 MAX FER-WKTAG 8281 DO 16. 4.
 MAX SO+FEITAG 5292 SO 10. 5.

TAEGLICHE VERKEHRSMENGE



JAHRESGANGLINIEN 1981

ZST: RÖNNENBERG

LAND:
STRASSE:
KM:
NETZKNOTEN:

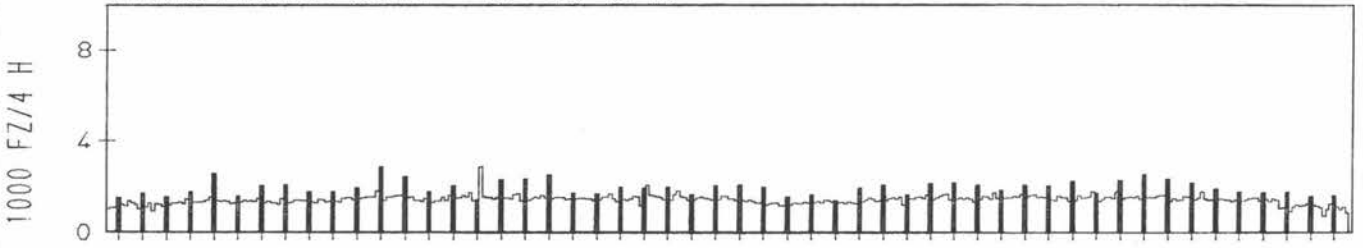
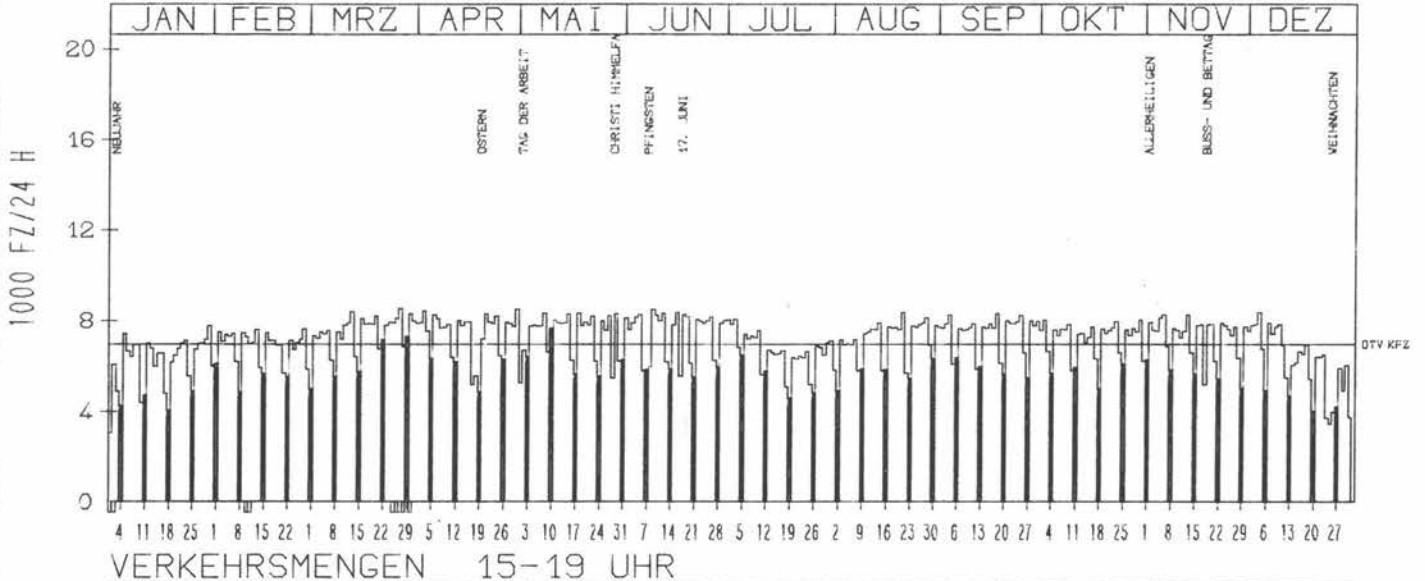
NIEDERSACHSEN
B 217
5.8

NR.: 3623 3 330

RICHTUNG OST

TAEGLICHE VERKEHRSMENGE

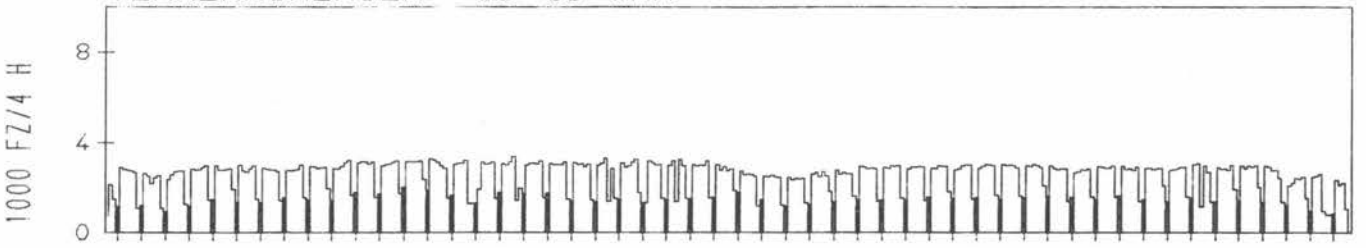
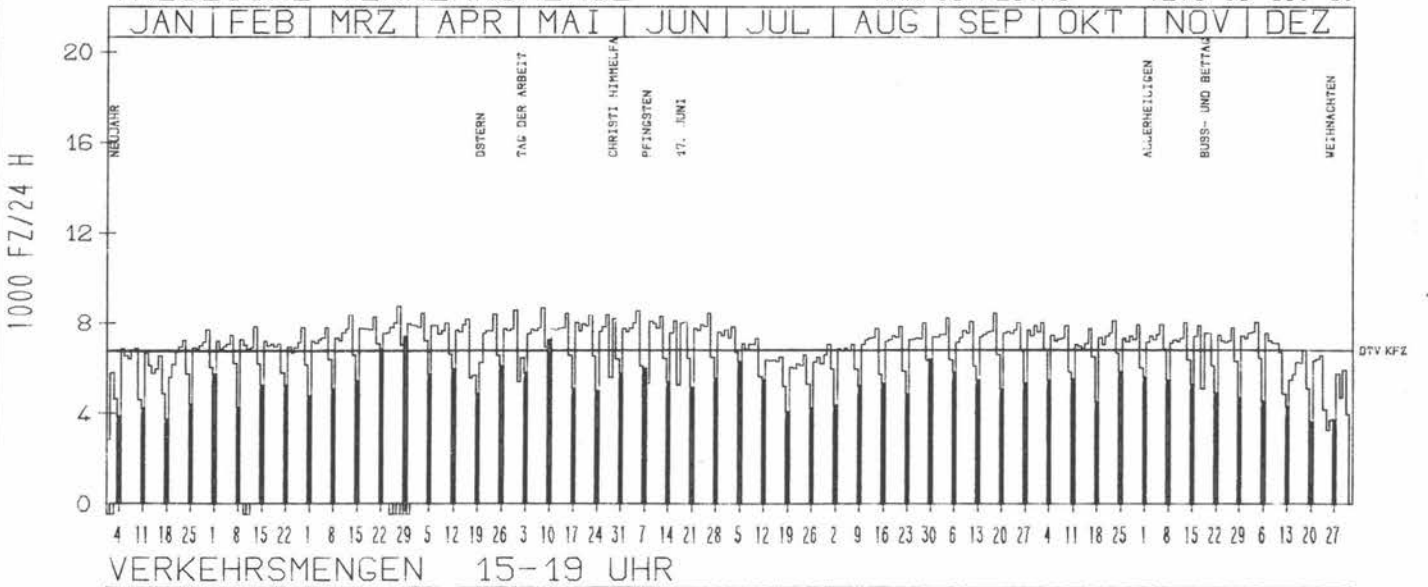
DTV KFZ 6963
MAX WERKTAG 8507 DO 30. 4.
MAX FER-WKTAG 8490 DI 9. 6.
MAX SO+FEITAG 7668 SO 10. 5.



RICHTUNG WEST

TAEGLICHE VERKEHRSMENGE

DTV KFZ 6798
MAX WERKTAG 8697 FR 8. 5.
MAX FER-WKTAG 8587 FR 5. 6.
MAX SO+FEITAG 7279 SO 10. 5.



JAHRESGANGLINIEN 1981

ZST: GREVEN

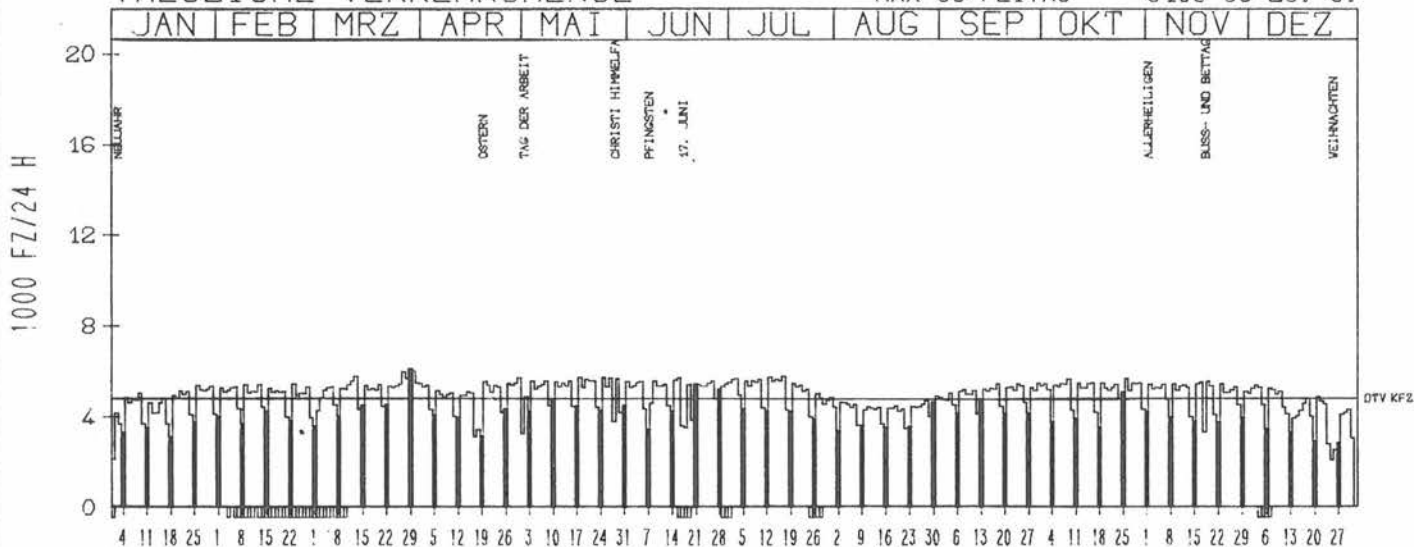
NR.: 3911 5 306

LAND: NORDRHEIN-WESTFALEN
 STRASSE: B 219
 KM: 0.2
 NETZKNOTEN: 3911 019
 3911 017

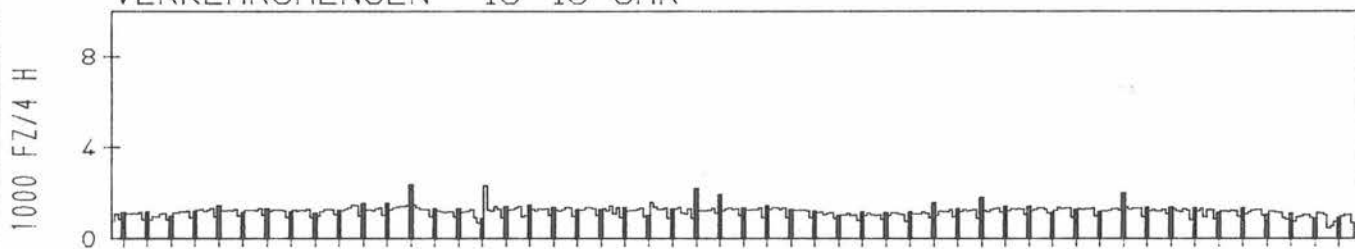
RICHTUNG SUED

DTV KFZ 4799
 MAX WERKTAG 6012 MO 30. 3.
 MAX FER-WKTAG 5766 FR 17. 7.
 MAX SO+FEITAG 6103 SO 29. 3.

TAEGLICHE VERKEHRSMENGE



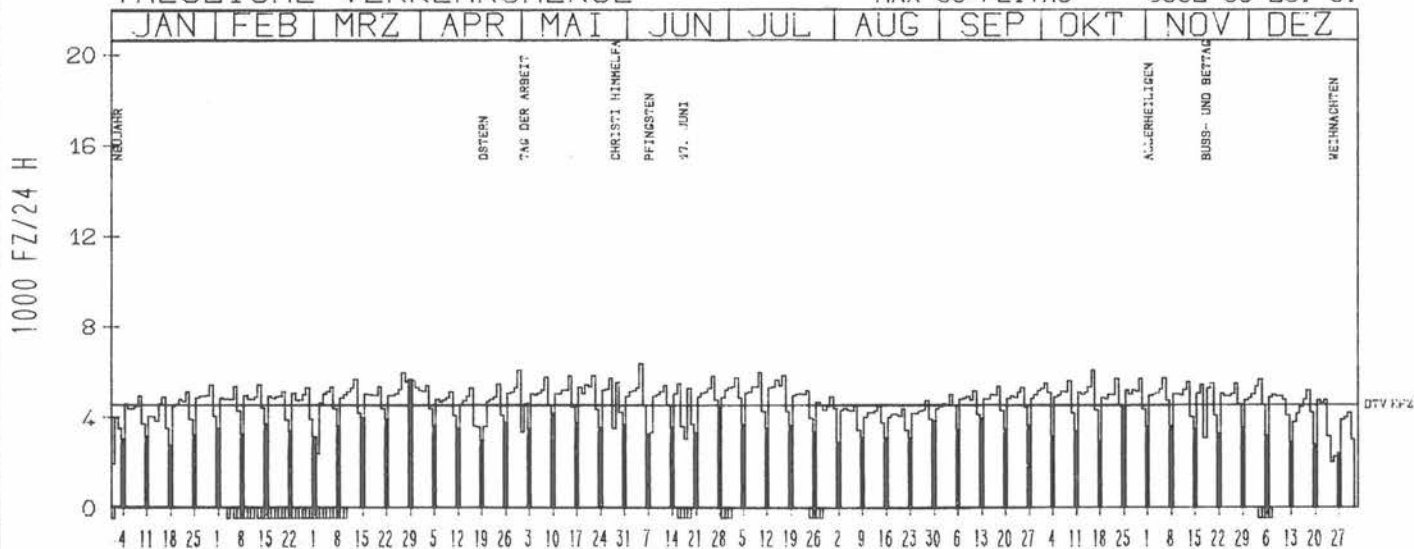
VERKEHRSMENGEN 15-19 UHR



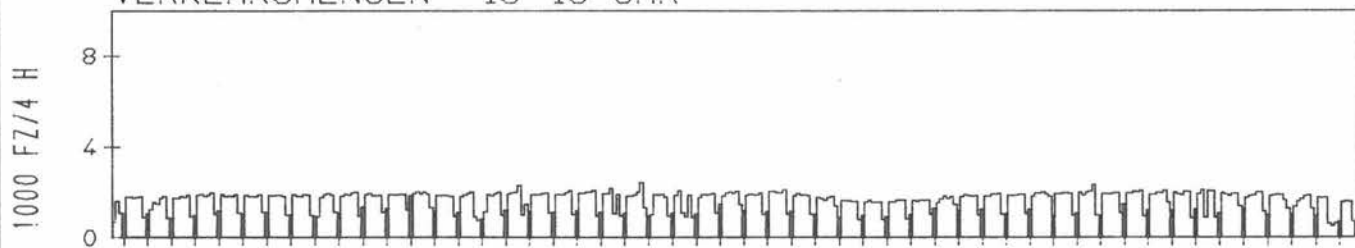
RICHTUNG NORD

DTV KFZ 4589
 MAX WERKTAG 6092 FR 16. 10.
 MAX FER-WKTAG 6389 FR 5. 6.
 MAX SO+FEITAG 5662 SO 29. 3.

TAEGLICHE VERKEHRSMENGE



VERKEHRSMENGEN 15-19 UHR



JAHRESGANGLINIEN 1981

ZST: BRUEGGEN 1

NR.: 4703 5 432

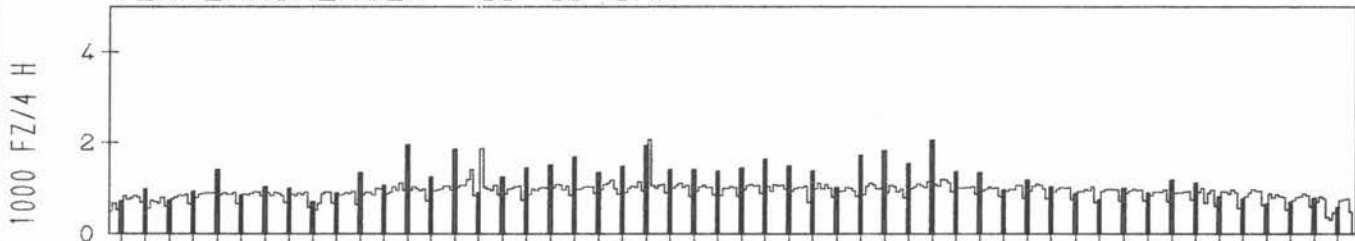
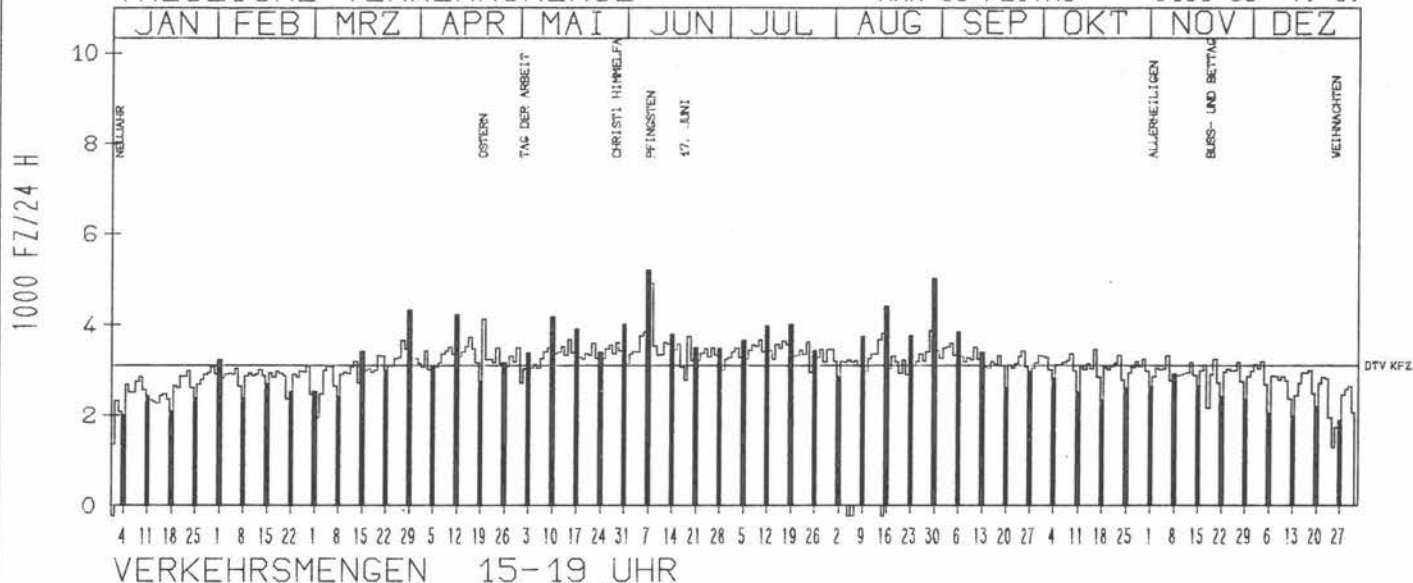
LAND:
STRASSE:
KM:
NETZKNOTEN:

NORDRHEIN-WESTFALEN
B 221
1.5

RICHTUNG SUED

DTV KFZ 3093
MAX WERKTAG 3666 FR 15. 5.
MAX FER-WKTAG 3866 SA 29. 8.
MAX SO+FEITAG 5195 SO 7. 6.

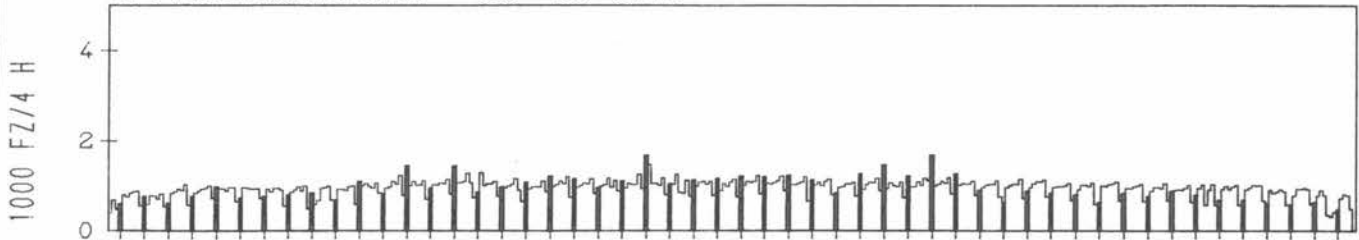
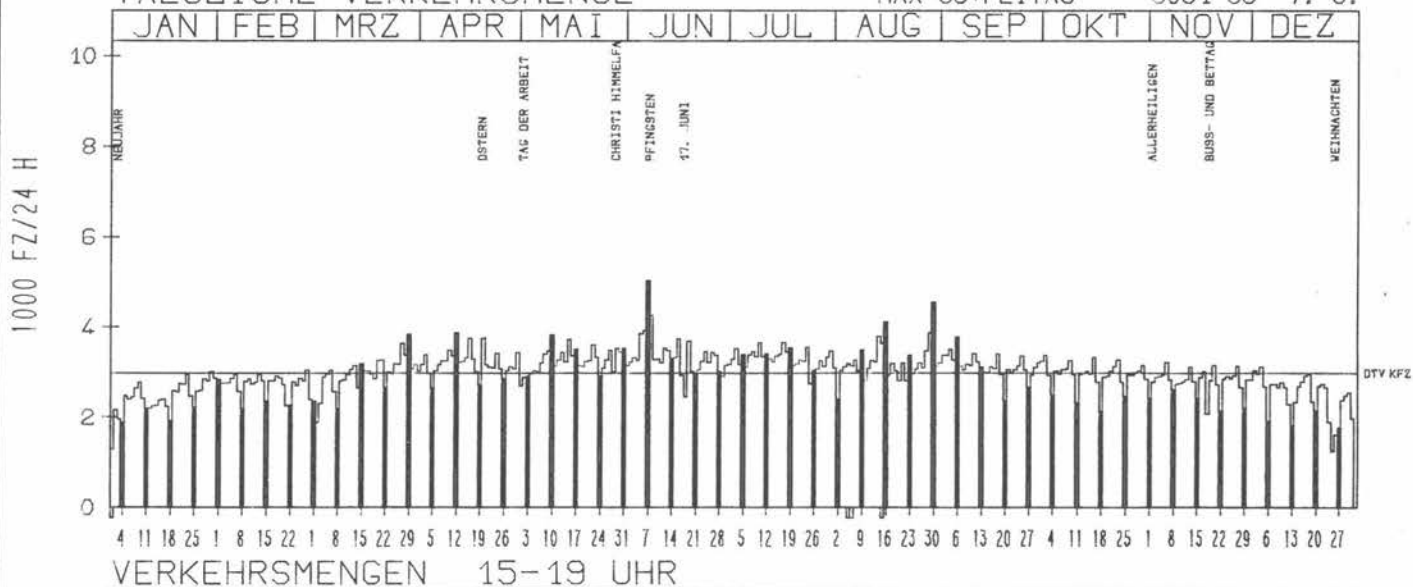
TAEGLICHE VERKEHRSMENGE



RICHTUNG NORD

DTV KFZ 2983
MAX WERKTAG 3744 DI 16. 6.
MAX FER-WKTAG 3913 SA 6. 6.
MAX SO+FEITAG 5031 SO 7. 6.

TAEGLICHE VERKEHRSMENGE



JAHRESGANGLINIEN 1981

ZST: DÖRSTEN 2

NR.: 4207 5 317

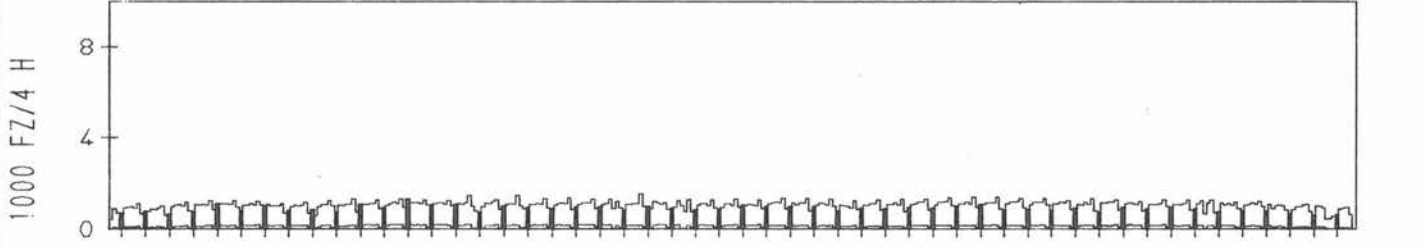
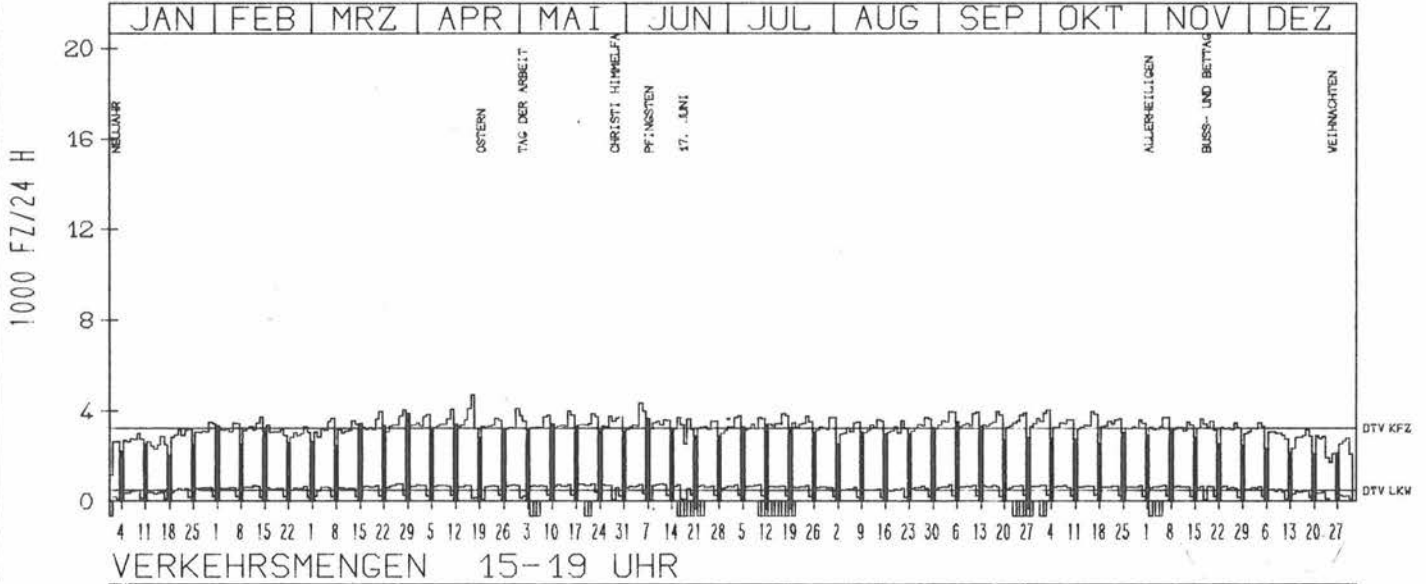
LAND:
STRASSE:
KM:
NETZKNOTEN:

NORDRHEIN-WESTFALEN
B 224
108.6

RICHTUNG NÖRD

DTV KFZ 3248
DTV LKW 461 = 14.21 %
MAX WERKTAG 4091 DO 30. 4.
MAX FER-WKTAG 4321 FR 5. 6.
MAX SO+FEITAG 4689 FR 17. 4.

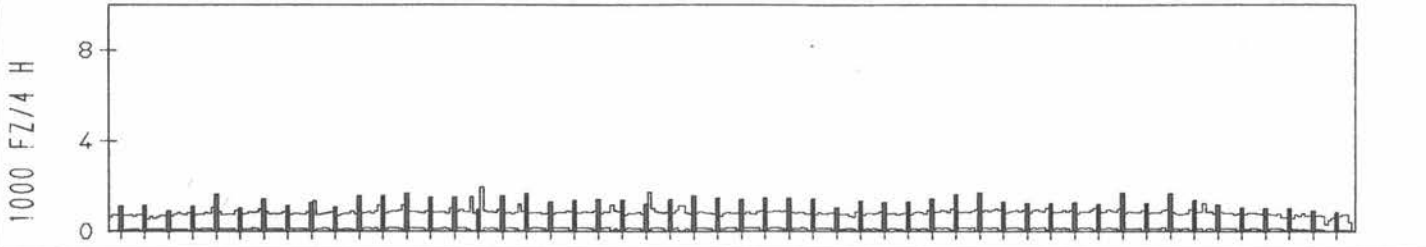
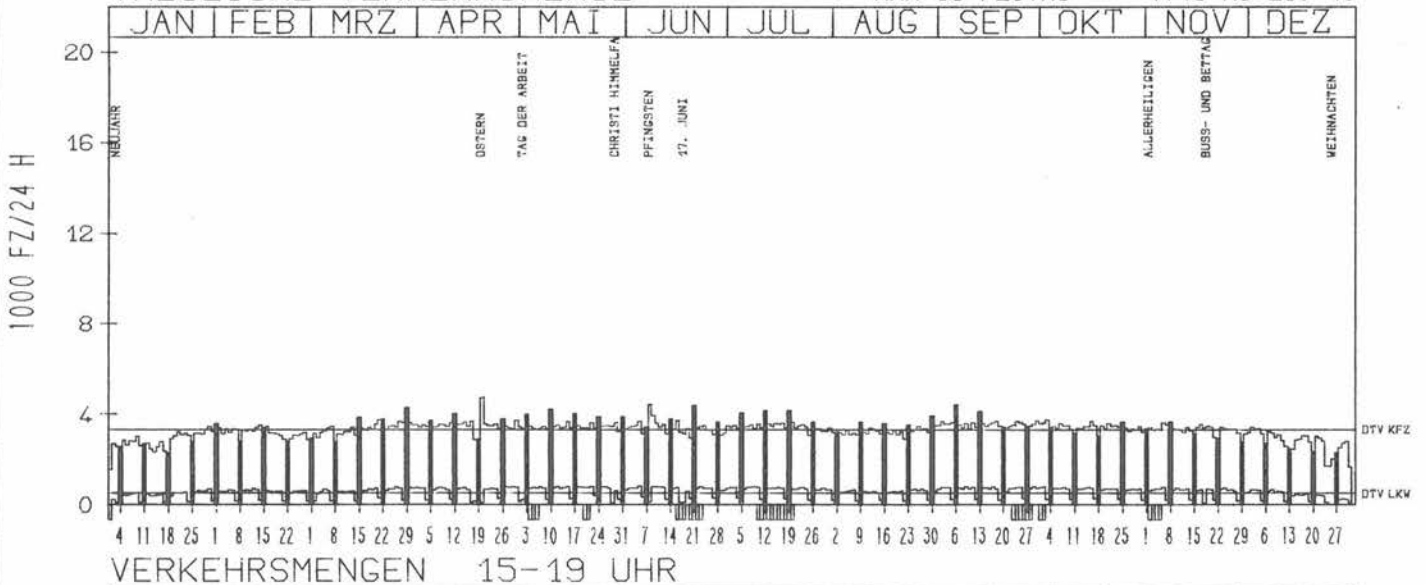
TÄGLICHE VERKEHRSMENGE



RICHTUNG SÜED

DTV KFZ 3335
DTV LKW 508 = 15.23 %
MAX WERKTAG 3780 SA 21. 3.
MAX FER-WKTAG 3952 DI 9. 6.
MAX SO+FEITAG 4746 MO 20. 4.

TÄGLICHE VERKEHRSMENGE



JAHRESGANGLINIEN 1981

ZST: E-RELLINGHAUSEN

LAND:
STRASSE:
KM:
NETZKNOTEN:


NORDRHEIN-WESTFALEN
B 227

NR.: 4508 5 422

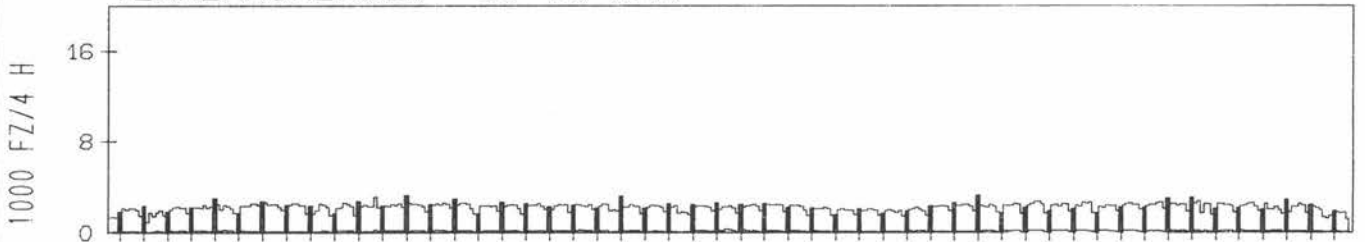
RICHTUNG SUED

DTV KFZ	8412	
DTV LKW	636	= 7.57 %
MAX WERKTAG	10487	DO 1. 10.
MAX FER-WKTAG	10059	FR 17. 7.
MAX SO+FEITAG	8988	SO 31. 5.

TAEGLICHE VERKEHRSMENGE



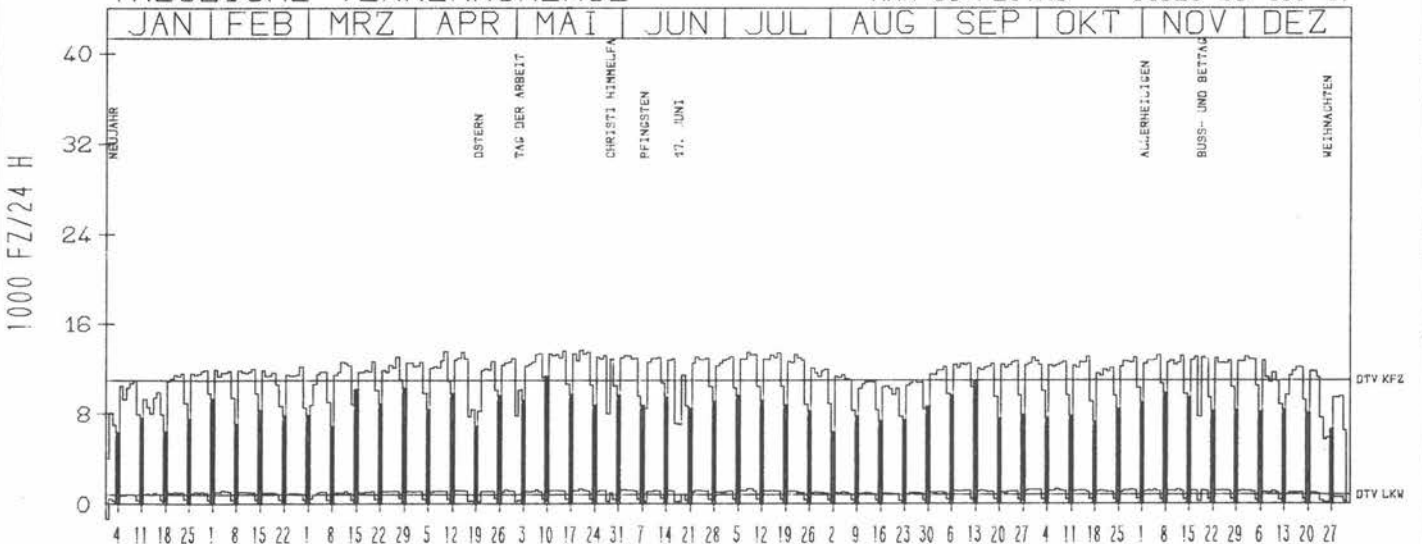
VERKEHRSMENGEN 15-19 UHR



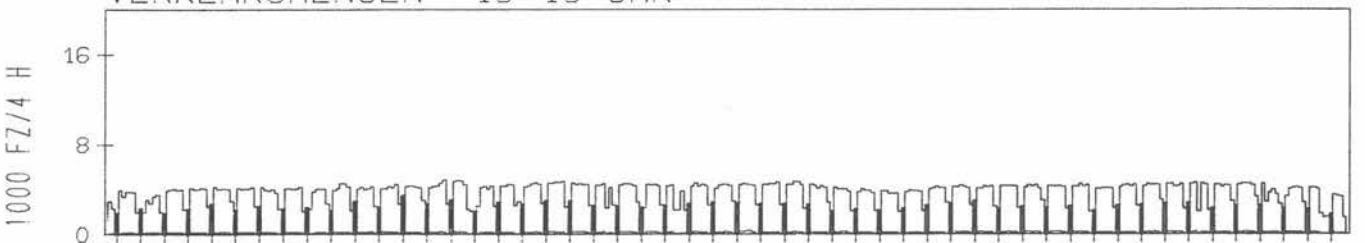
RICHTUNG NORD

DTV KFZ	11016	
DTV LKW	851	= 7.72 %
MAX WERKTAG	13685	MI 20. 5.
MAX FER-WKTAG	13536	FR 10. 4.
MAX SO+FEITAG	11323	SO 10. 5.

TAEGLICHE VERKEHRSMENGE



VERKEHRSMENGEN 15-19 UHR



JAHRESGANGLINIEN 1981

ZST: LUEDENSCHIED-BRUEGGE

LAND: NORDRHEIN-WESTFALEN

STRASSE: B 229

NR.: 4711 5 321

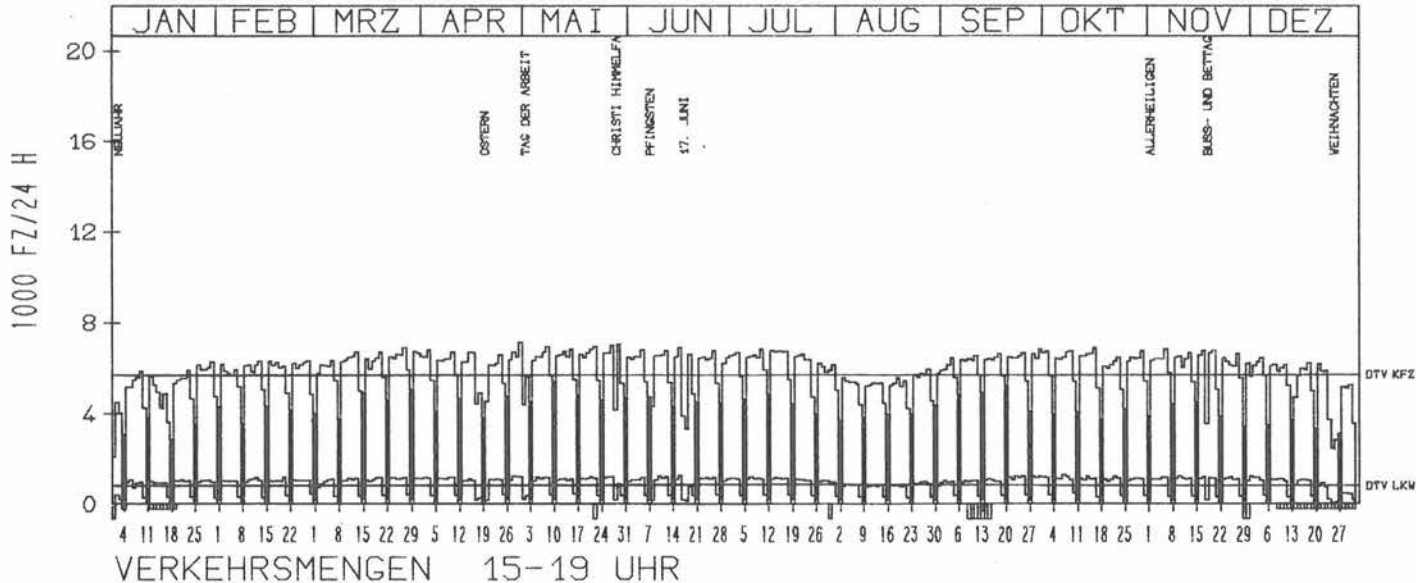
KM: 20.2

NETZKNOTEN:

RICHTUNG OST

DTV KFZ 5687
 DTV LKW 801 = 14.09 %
 MAX WERKTAG 7137 DO 30. 4.
 MAX FER-WKTAG 6840 FR 10. 7.
 MAX SO+FEITAG 5414 SO 10. 5.

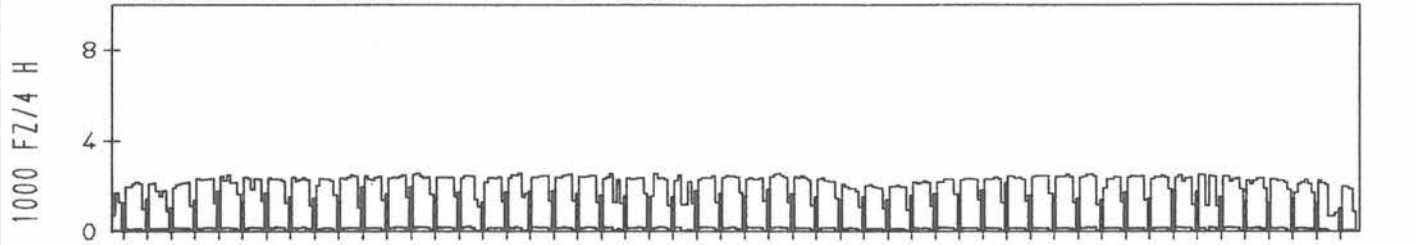
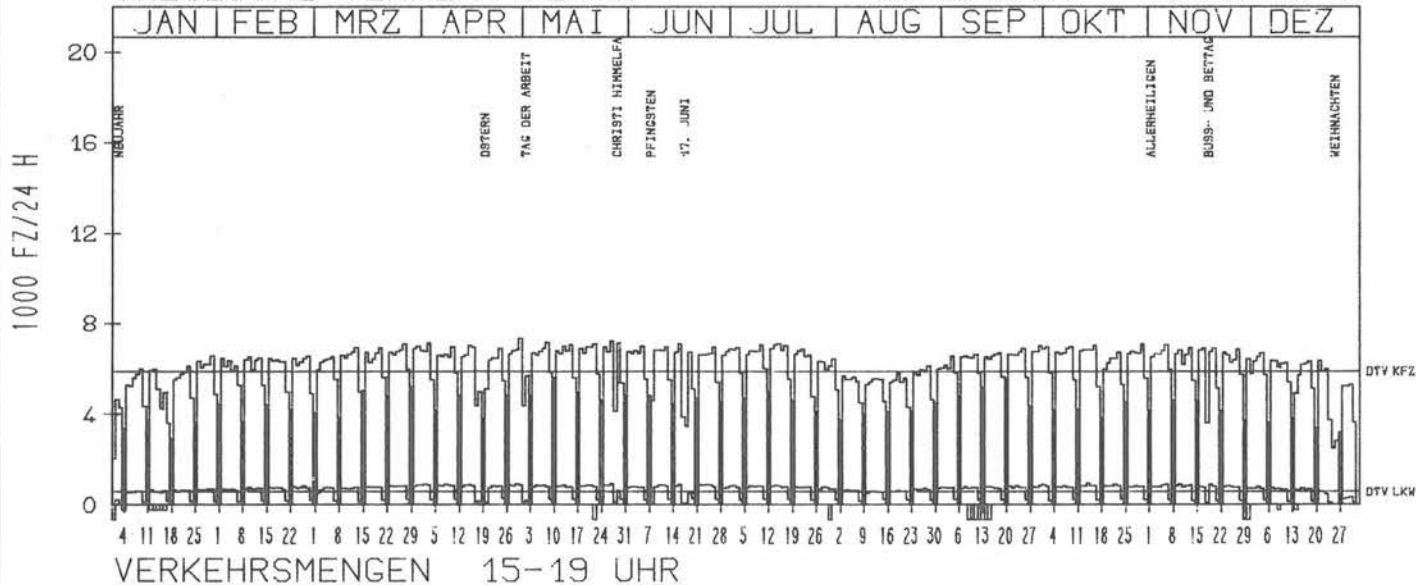
TAEGLICHE VERKEHRSMENGE



RICHTUNG WEST

DTV KFZ 5893
 DTV LKW 568 = 9.65 %
 MAX WERKTAG 7352 DO 30. 4.
 MAX FER-WKTAG 7098 MI 15. 7.
 MAX SO+FEITAG 5618 SO 10. 5.

TAEGLICHE VERKEHRSMENGE



JAHRESGANGLINIEN 1981

ZST: WALDNIEL 1
 NR.: 4703 5 201

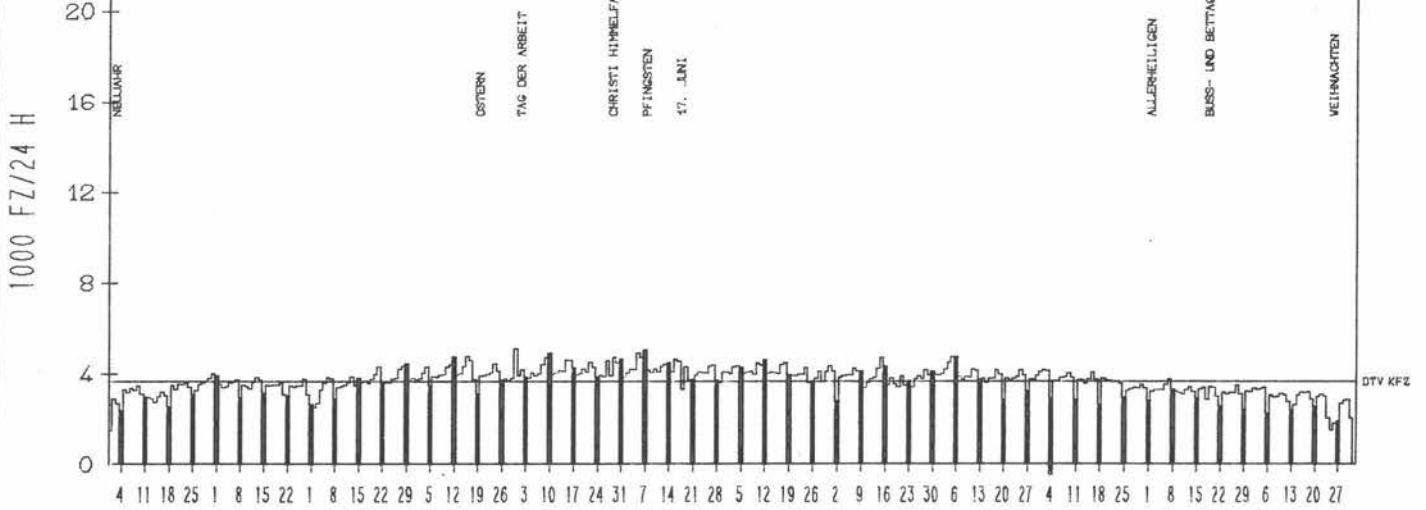
LAND: NORDRHEIN-WESTFALEN
 STRASSE: B 230
 KM: 15.9
 NETZKNOTEN: 4703 006
 4703 005

RICHTUNG WEST

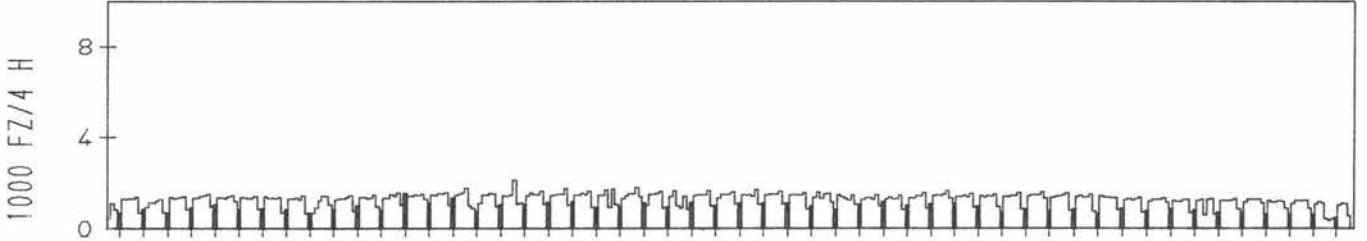
DTV KFZ 3675
 MAX WERKTAG 5096 DO 30. 4.
 MAX FER-WKTAG 4893 FR 5. 6.
 MAX SO+FEITAG 5030 SO 7. 6.

TAEGLICHE VERKEHRSMENGE

JAN FEB MRZ APR MAI JUN JUL AUG SEP OKT NOV DEZ



VERKEHRSMENGEN 15-19 UHR

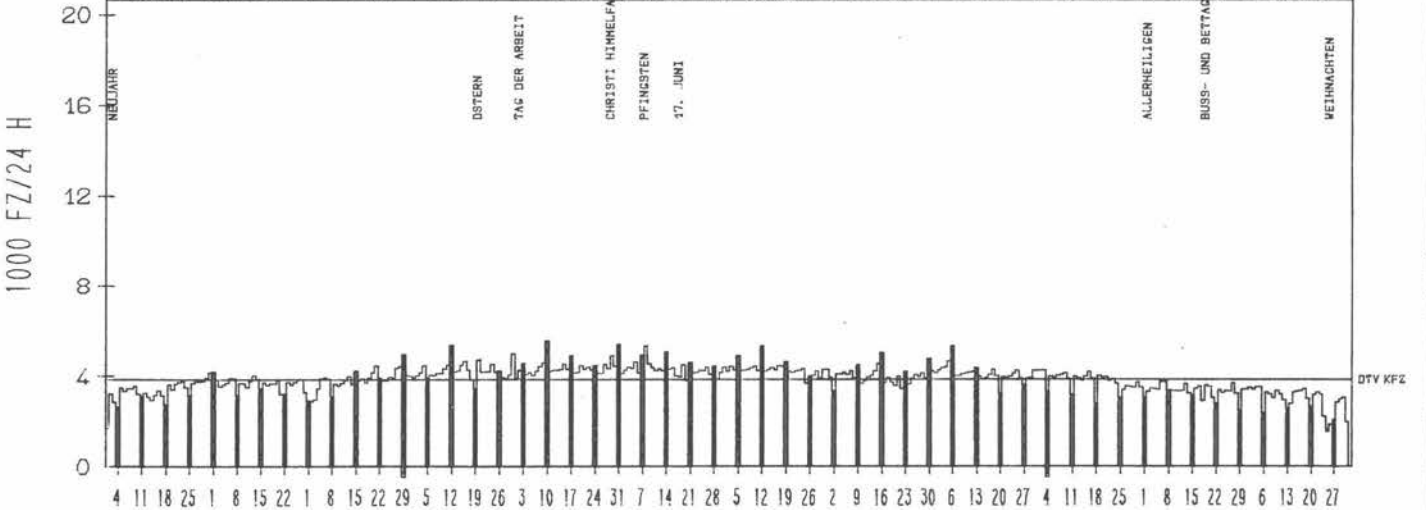


RICHTUNG OST

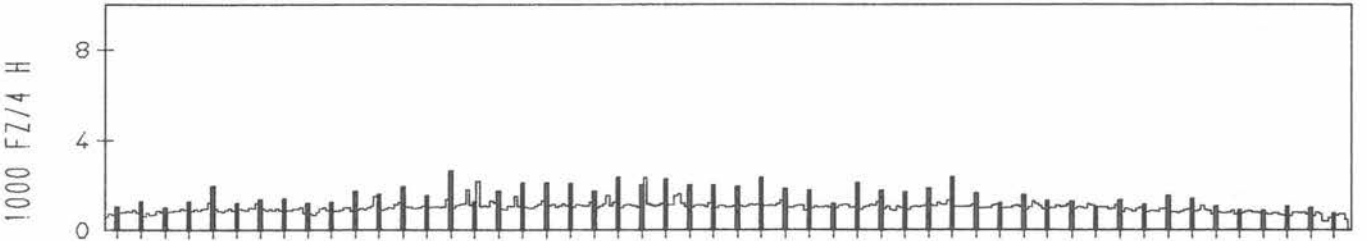
DTV KFZ 3875
 MAX WERKTAG 5026 DO 30. 4.
 MAX FER-WKTAG 4687 SA 5. 9.
 MAX SO+FEITAG 5563 SO 10. 5.

TAEGLICHE VERKEHRSMENGE

JAN FEB MRZ APR MAI JUN JUL AUG SEP OKT NOV DEZ



VERKEHRSMENGEN 15-19 UHR



JAHRESGANGLINIEN 1981

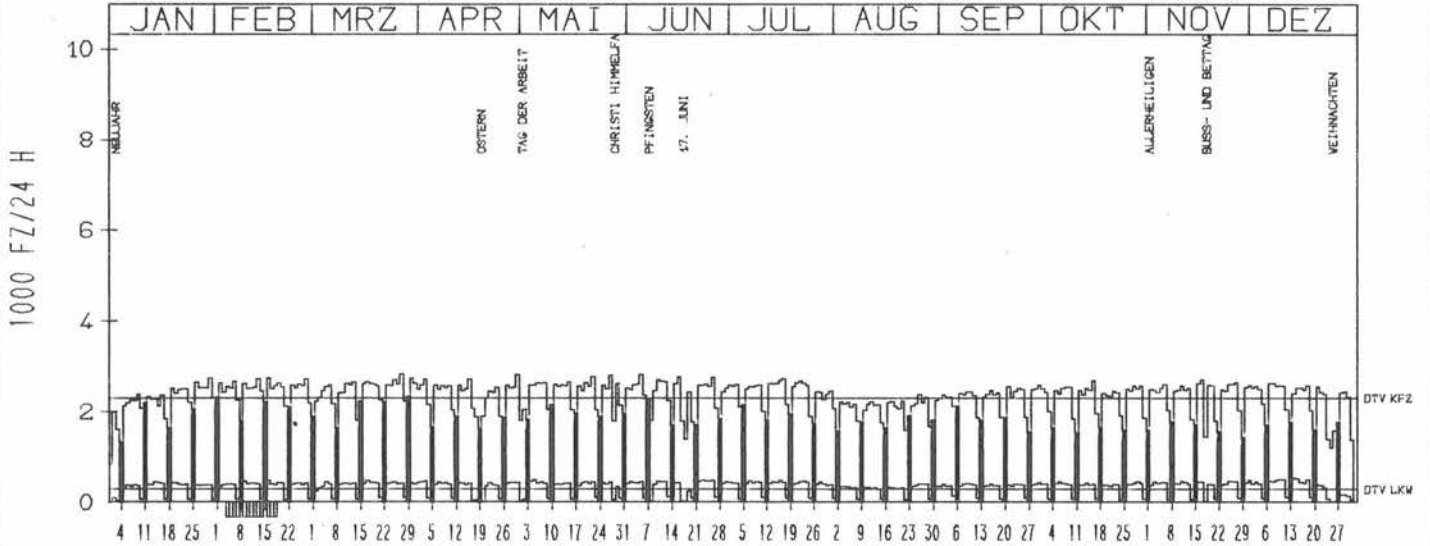
ZST: PLETTENBERG-ÖHLE
NR.: 4712 5 309

LAND: NORDRHEIN-WESTFALEN
STRASSE: B 236
KM: 31.8
NETZKNOTEN:

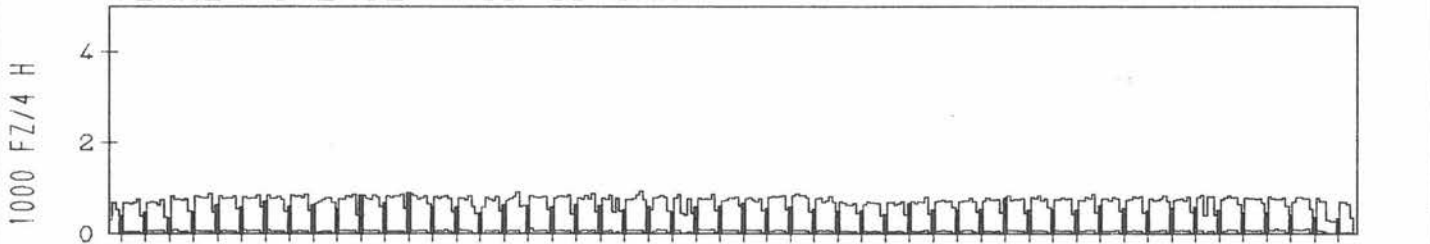
RICHTUNG SÜED

DTV KFZ 2296
DTV LKW 293 = 12.75 %
MAX WERKTAG 2835 FR 27. 3.
MAX FER-WKTAG 2809 FR 5. 6.
MAX SO+FEITAG 2333 SO 29. 3.

TAEGLICHE VERKEHRSMENGE



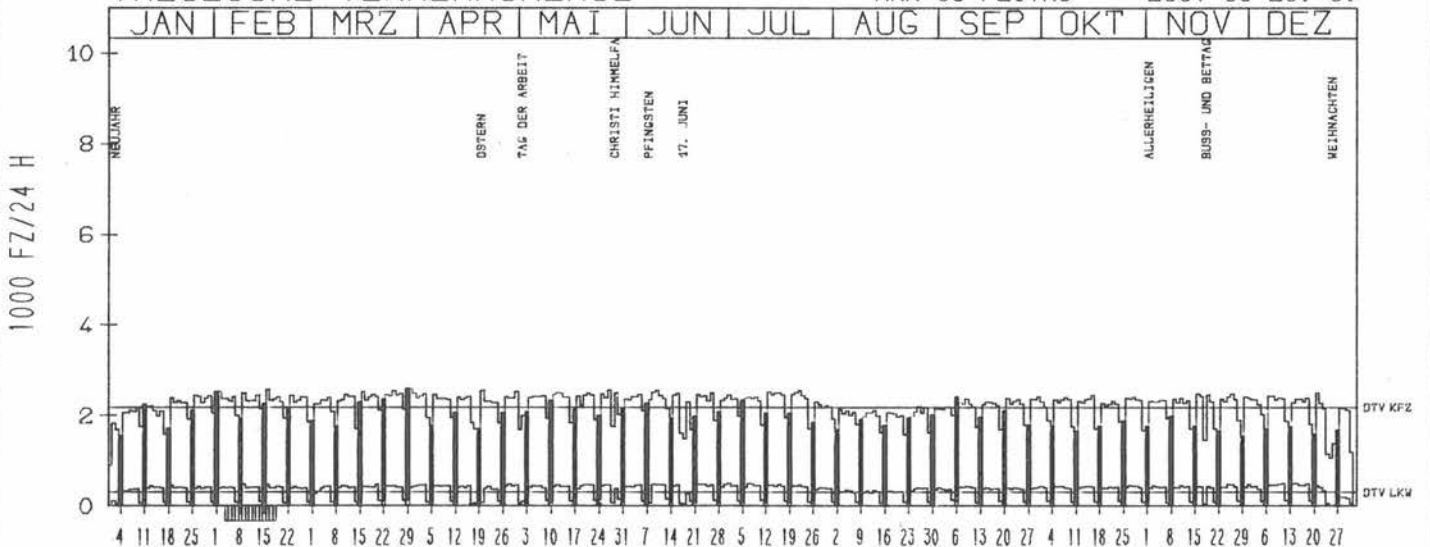
VERKEHRSMENGEN 15-19 UHR



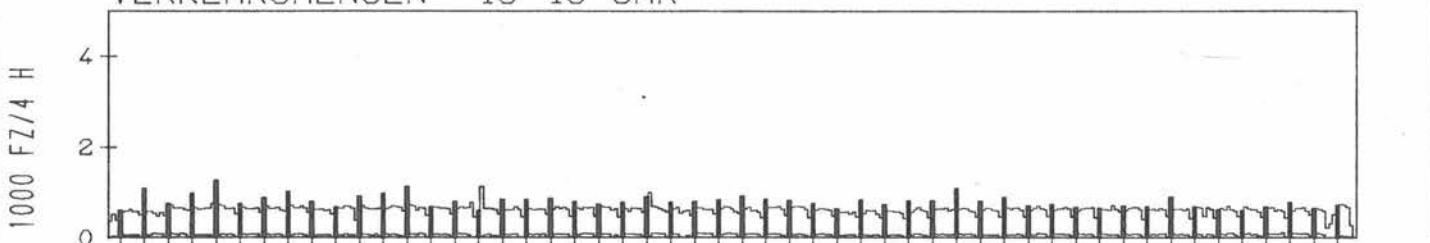
RICHTUNG NÖRD

DTV KFZ 2191
DTV LKW 312 = 14.23 %
MAX WERKTAG 2594 MO 30. 3.
MAX FER-WKTAG 2558 MI 22. 7.
MAX SO+FEITAG 2597 SO 29. 3.

TAEGLICHE VERKEHRSMENGE



VERKEHRSMENGEN 15-19 UHR



JAHRESGANGLINIEN 1981

ZST: GLEIDORF 1

NR.: 4815 5 310


LAND:
STRASSE:
KM:
NETZKNOTEN:

NORDRHEIN-WESTFALEN
B 236
21.5

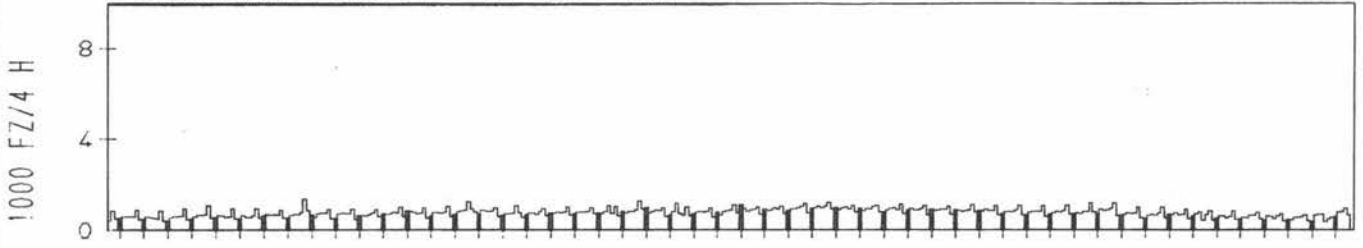
RICHTUNG OST

TAEGLICHE VERKEHRSMENGE

DTV KFZ	2474
MAX WERKTAG	4451 SA 28. 2.
MAX FER-WKTAG	3889 MI 30. 12.
MAX SO+FEITAG	3499 SO 11. 1.



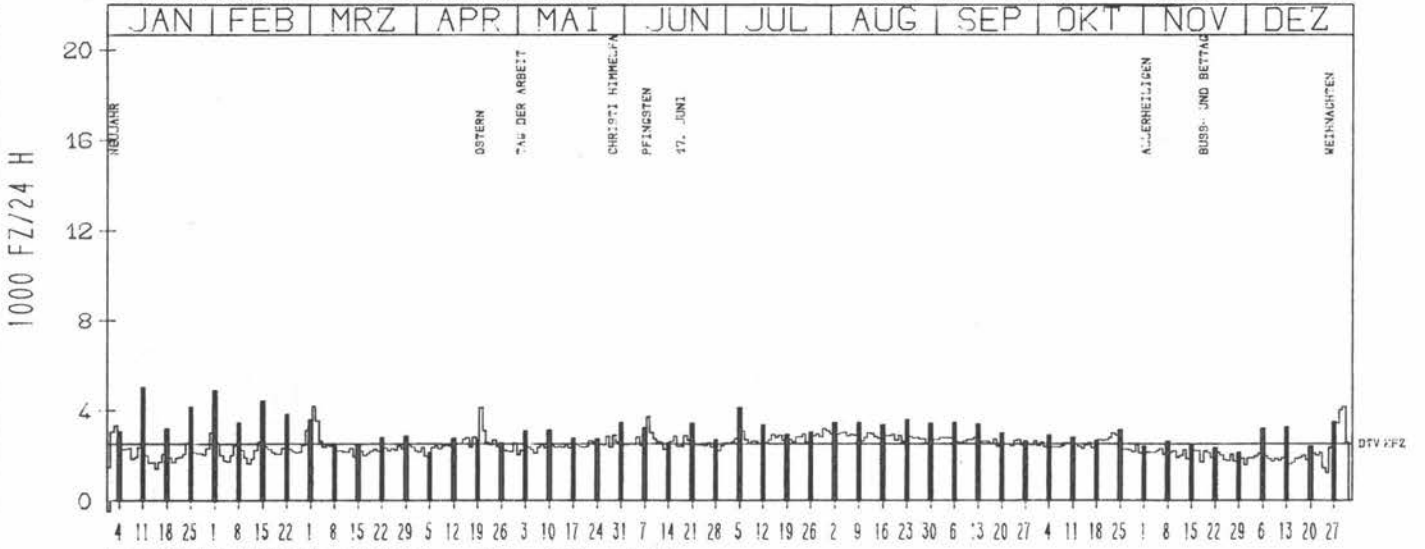
VERKEHRSMENGEN 15-19 UHR



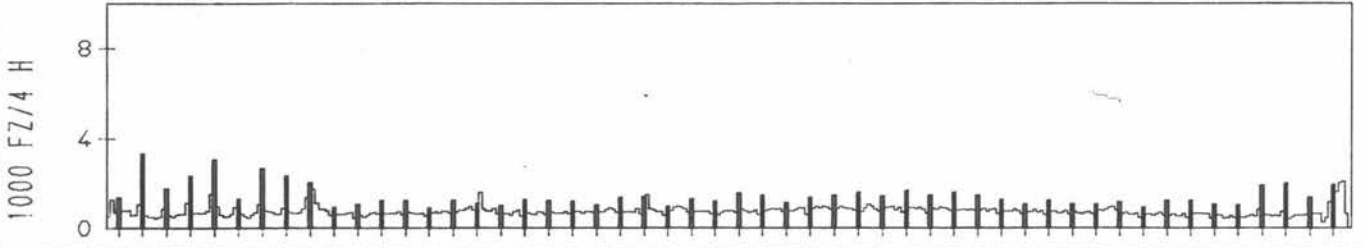
RICHTUNG WEST

TAEGLICHE VERKEHRSMENGE

DTV KFZ	2540
MAX WERKTAG	4218 MO 2. 3.
MAX FER-WKTAG	4180 MI 30. 12.
MAX SO+FEITAG	5028 SO 11. 1.



VERKEHRSMENGEN 15-19 UHR



JAHRESGANGLINIEN 1981

ZST: BAD SALZUFLEN

LAND:
STRASSE:
KM:
NETZKNOTEN:

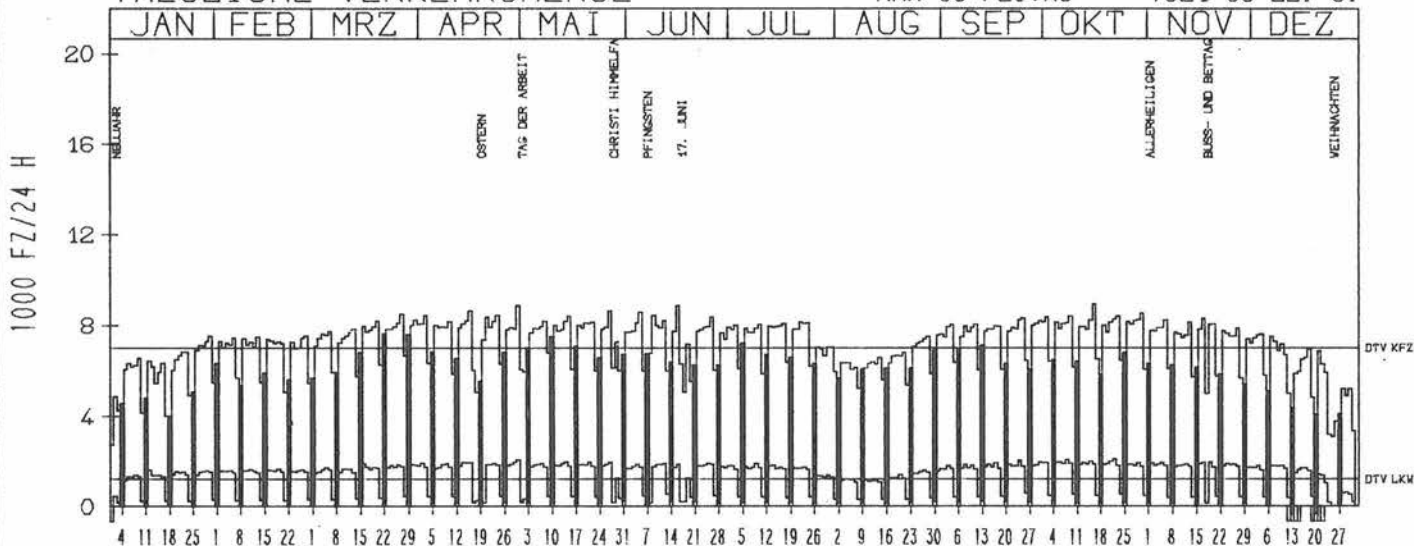
NORDRHEIN-WESTFALEN
B 239
20.3

NR.: 3918 5 315

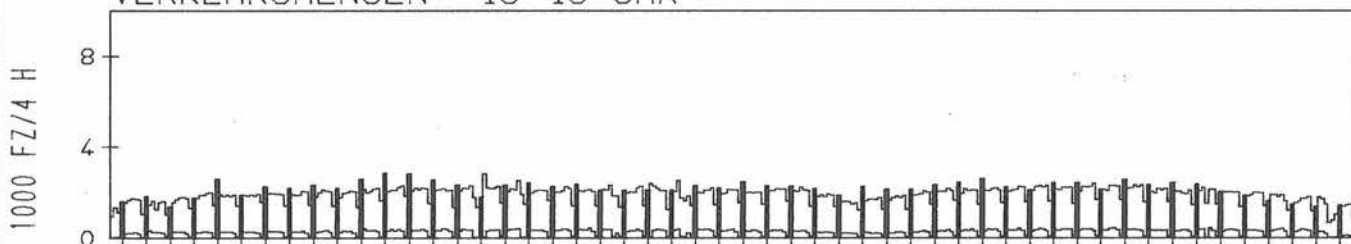
RICHTUNG NÖRD

DTV KFZ 6986
DTV LKW 1222 = 17.49 %
MAX WERKTAG 8923 FR 16.10.
MAX FER-WKTAG 8647 DO 16.4.
MAX SO+FEITAG 7621 SO 22.3.

TÄGLICHE VERKEHRSMENGE



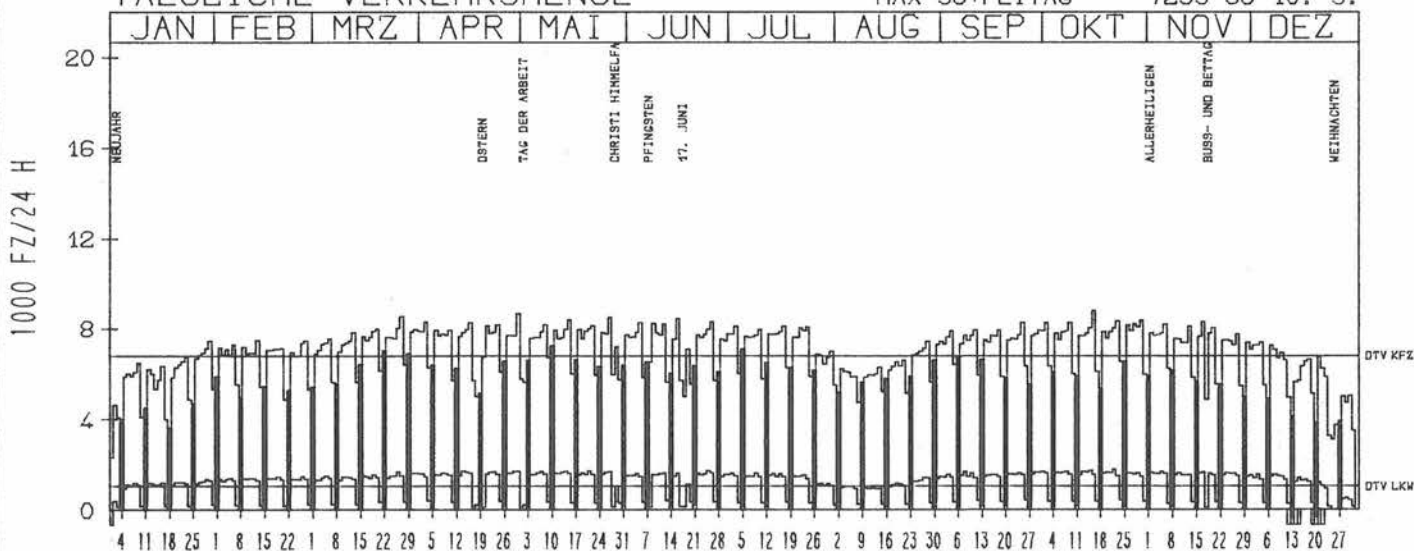
VERKEHRSMENGEN 15-19 UHR



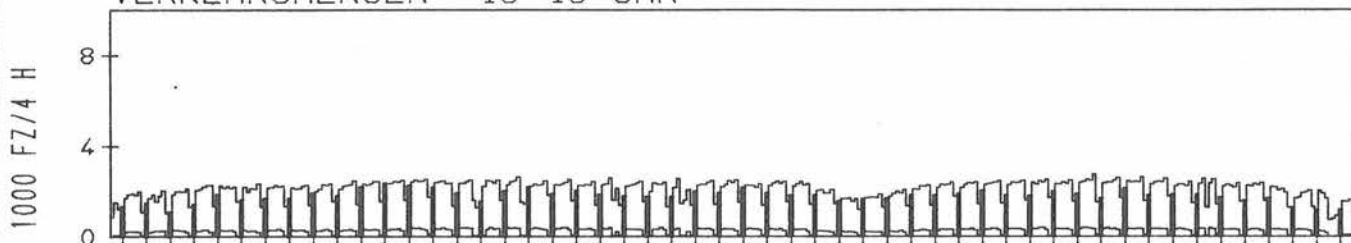
RICHTUNG SÜED

DTV KFZ 6811
DTV LKW 1056 = 15.50 %
MAX WERKTAG 8855 FR 16.10.
MAX FER-WKTAG 8331 FR 23.10.
MAX SO+FEITAG 7235 SO 10.5.

TÄGLICHE VERKEHRSMENGE



VERKEHRSMENGEN 15-19 UHR



JAHRESGANGLINIEN 1981

ZST: NÖRTHEIM
NR.: 4326 3 344

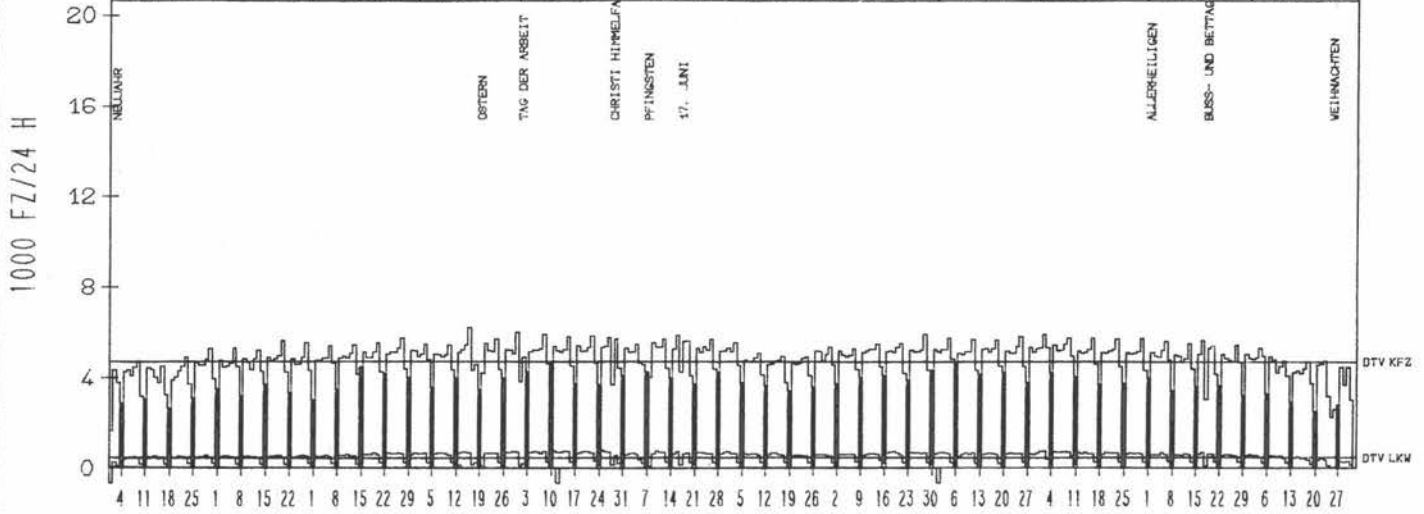
LAND: NIEDERSACHSEN
STRASSE: B 241
KM: 2.0
NETZKNOTEN:

RICHTUNG OST

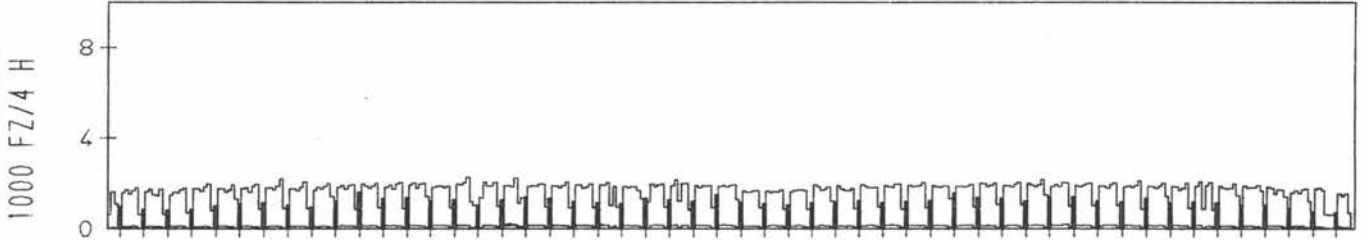
DTV KFZ	4708
DTV LKW	465 = 9.88 %
MAX WERKTAG	6011 DO 30. 4.
MAX FER-WKTAG	6211 DO 16. 4.
MAX SO+FEITAG	4661 SO 10. 5.

TAEGLICHE VERKEHRSMENGE

JAN	FEB	MRZ	APR	MAI	JUN	JUL	AUG	SEP	OKT	NOV	DEZ
-----	-----	-----	-----	-----	-----	-----	-----	-----	-----	-----	-----



VERKEHRSMENGEN 15-19 UHR

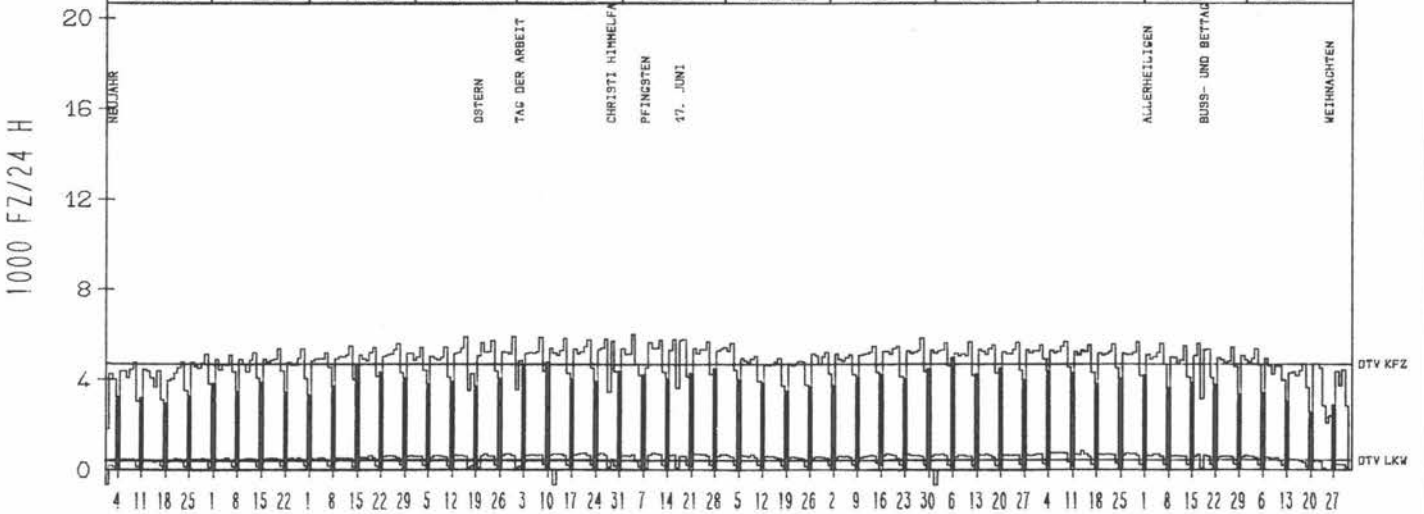


RICHTUNG WEST

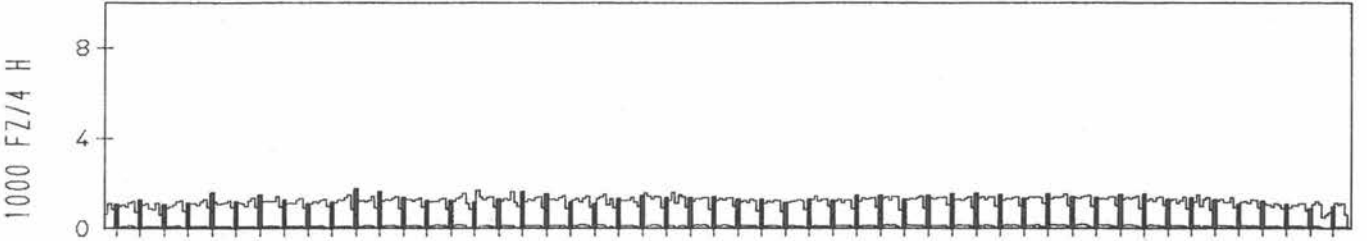
DTV KFZ	4724
DTV LKW	454 = 9.61 %
MAX WERKTAG	6006 DO 4. 6.
MAX FER-WKTAG	5911 DO 16. 4.
MAX SO+FEITAG	5088 MO 20. 4.

TAEGLICHE VERKEHRSMENGE

JAN	FEB	MRZ	APR	MAI	JUN	JUL	AUG	SEP	OKT	NOV	DEZ
-----	-----	-----	-----	-----	-----	-----	-----	-----	-----	-----	-----



VERKEHRSMENGEN 15-19 UHR



JAHRESGANGLINIEN 1981

ZST: BUNTENBOECK

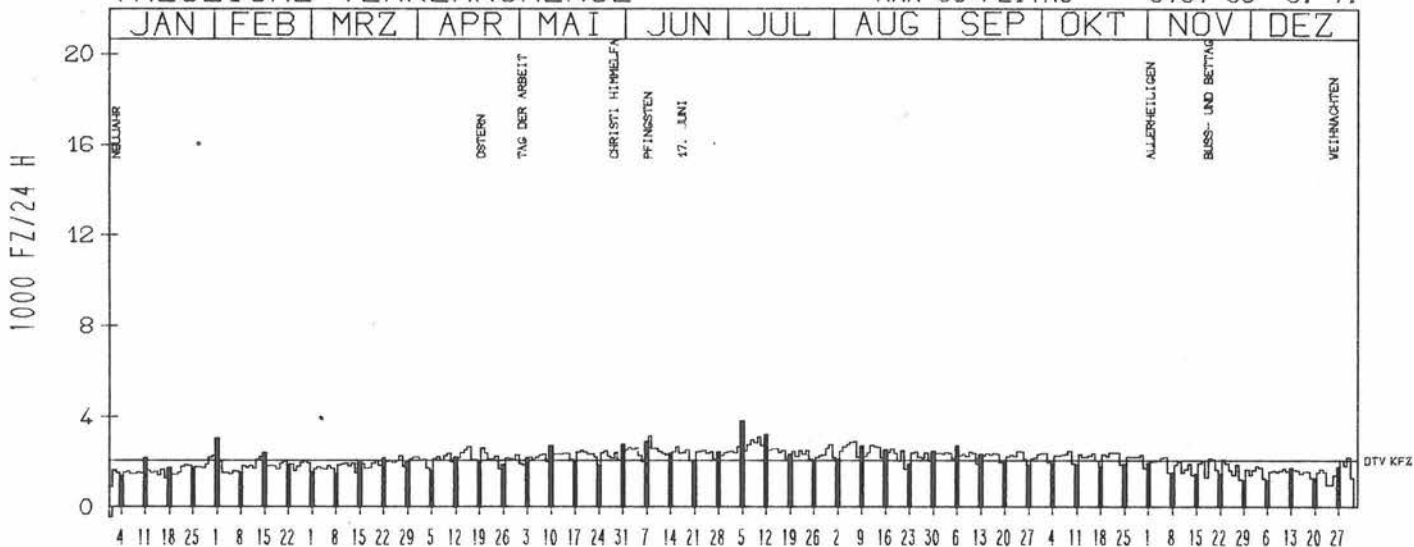
NR.: 4227 3 337

LAND: NIEDERSACHSEN
STRASSE: B 241
KM: 23.5
NETZKNOTEN:


RICHTUNG NORD

DTV KFZ 2080
MAX WERKTAG 2679 DI 16. 6.
MAX FER-WKTAG 3100 FR 10. 7.
MAX SO+FEITAG 3787 SO 5. 7.

TAEGLICHE VERKEHRSMENGE



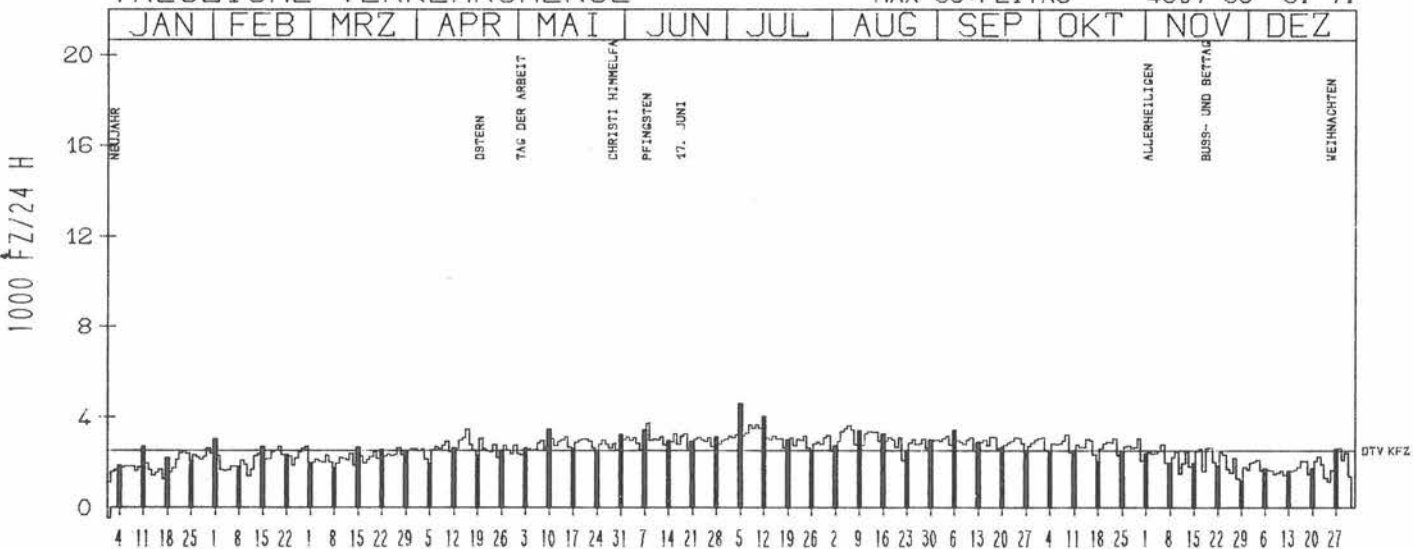
VERKEHRSMENGEN 15-19 UHR



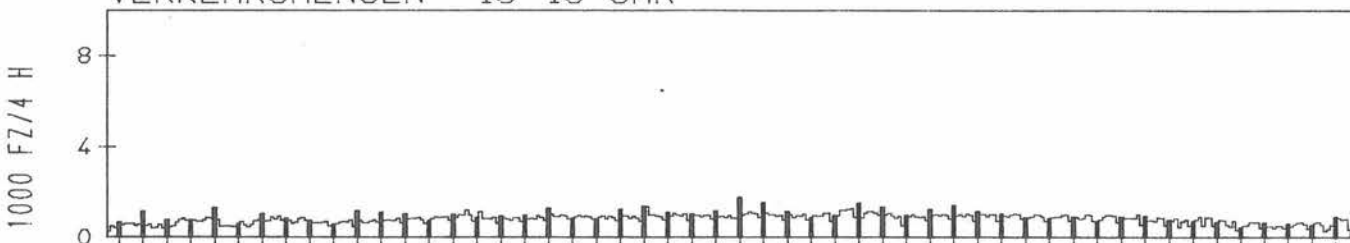
RICHTUNG SUED

DTV KFZ 2557
MAX WERKTAG 3287 DI 16. 6.
MAX FER-WKTAG 3671 MI 8. 7.
MAX SO+FEITAG 4607 SO 5. 7.

TAEGLICHE VERKEHRSMENGE



VERKEHRSMENGEN 15-19 UHR



JAHRESGANGLINIEN 1981

ZST: SONNENBERG

LAND: NIEDERSACHSEN

NR.: 4229 3 345

STRASSE: B 242

KM: 0.1

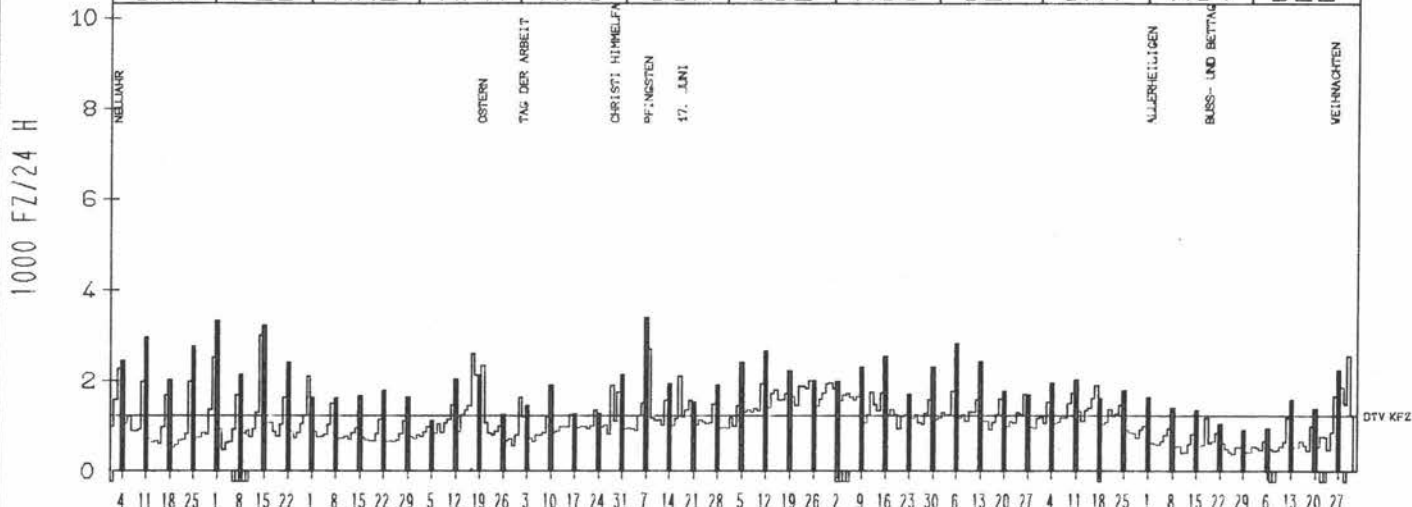
NETZKNOTEN:

RICHTUNG OST

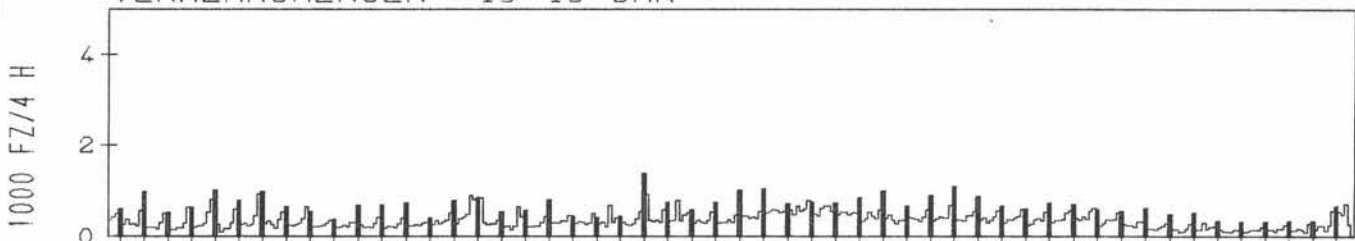
DTV KFZ	1229
MAX WERKTAG	2994 SA 14. 2.
MAX FER-WKTAG	2544 MI 30. 12.
MAX SO+FEITAG	3381 SO 7. 6.

TAEGLICHE VERKEHRSMENGE

JAN	FEB	MRZ	APR	MAI	JUN	JUL	AUG	SEP	OKT	NOV	DEZ
-----	-----	-----	-----	-----	-----	-----	-----	-----	-----	-----	-----



VERKEHRSMENGEN 15-19 UHR

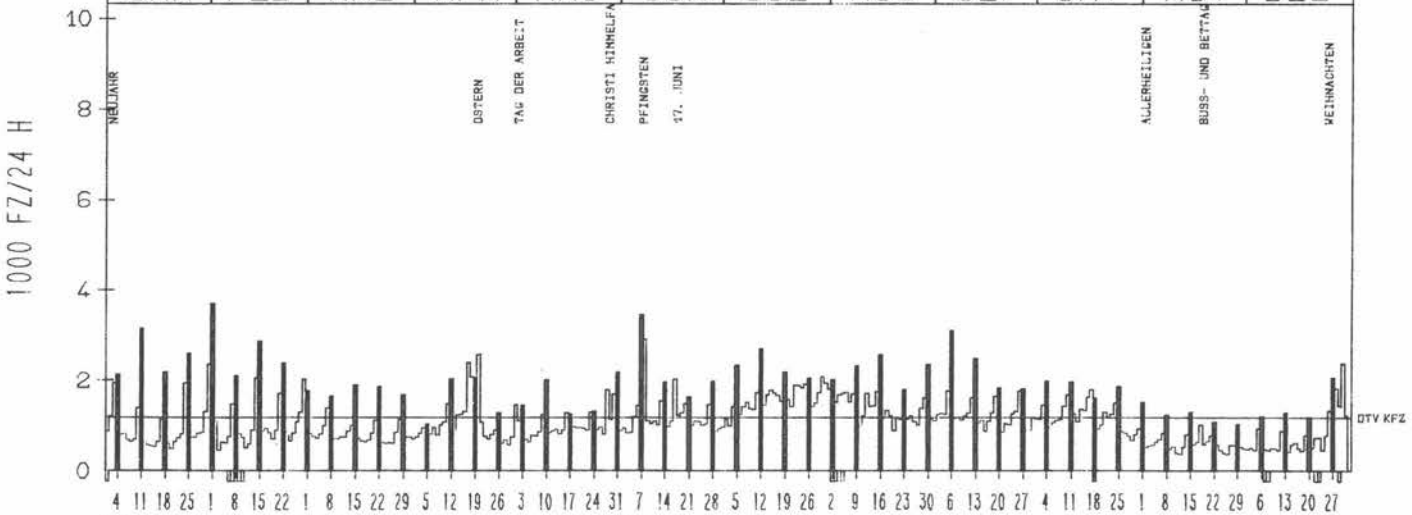


RICHTUNG WEST

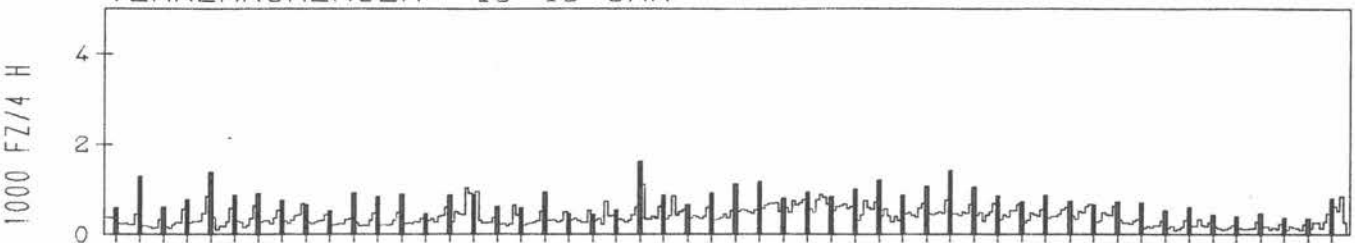
DTV KFZ	1195
MAX WERKTAG	2374 SA 31. 1.
MAX FER-WKTAG	2385 MI 30. 12.
MAX SO+FEITAG	3706 SO 1. 2.

TAEGLICHE VERKEHRSMENGE

JAN	FEB	MRZ	APR	MAI	JUN	JUL	AUG	SEP	OKT	NOV	DEZ
-----	-----	-----	-----	-----	-----	-----	-----	-----	-----	-----	-----



VERKEHRSMENGEN 15-19 UHR



JAHRESGANGLINIEN 1981

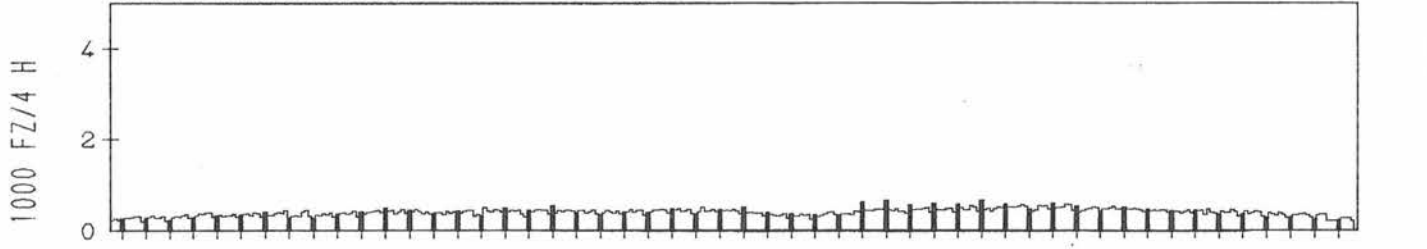
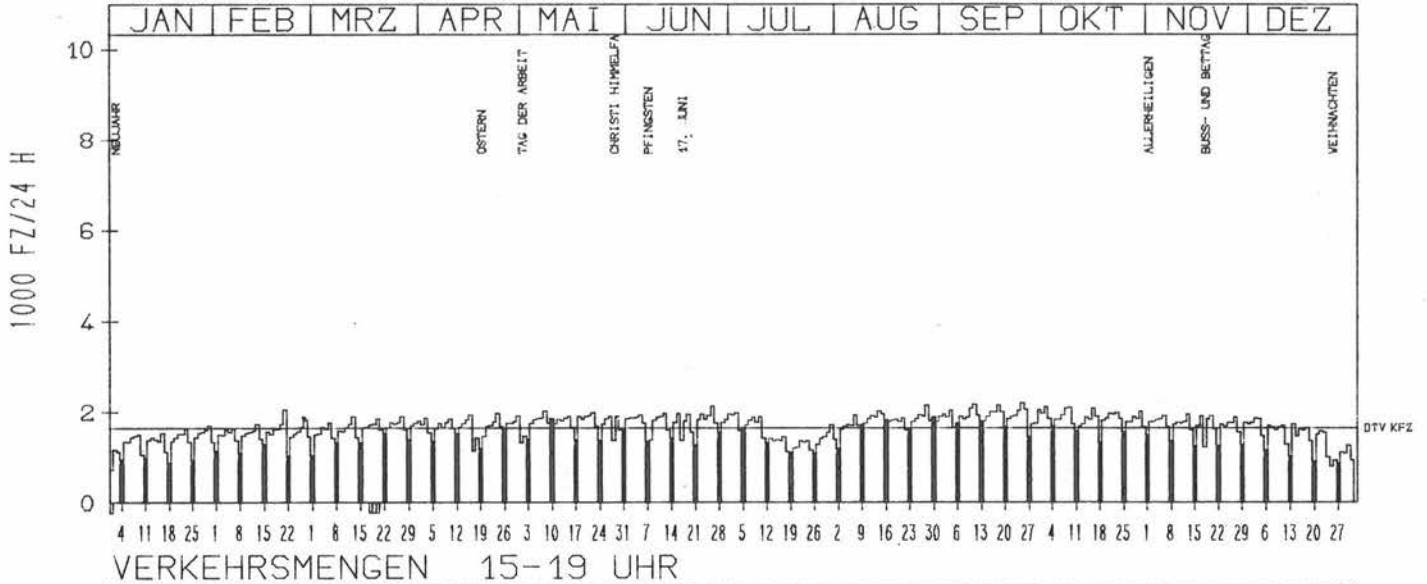
ZST: WEYHAUSEN 2
NR.: 3530 3 342

LAND: NIEDERSACHSEN
STRASSE: B 248
KM: 31.3
NETZKNOTEN:

RICHTUNG SUED

DTV KFZ 1644
MAX WERKTAG 2197 FR 25. 9.
MAX FER-WKTAG 2167 FR 11. 9.
MAX SO+FEITAG 1878 SO 30. 8.

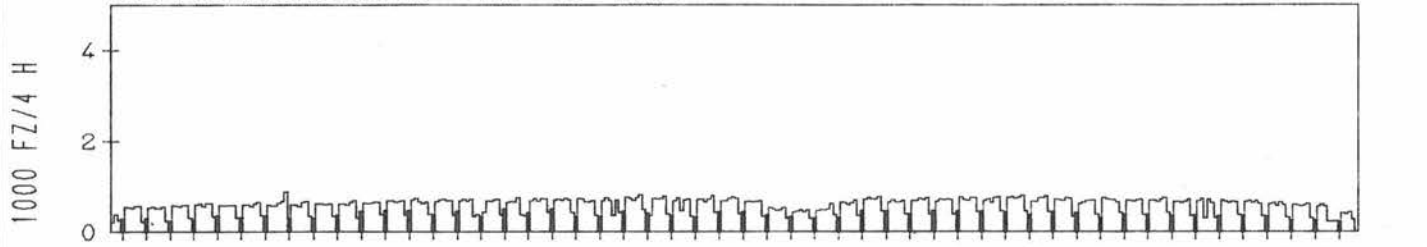
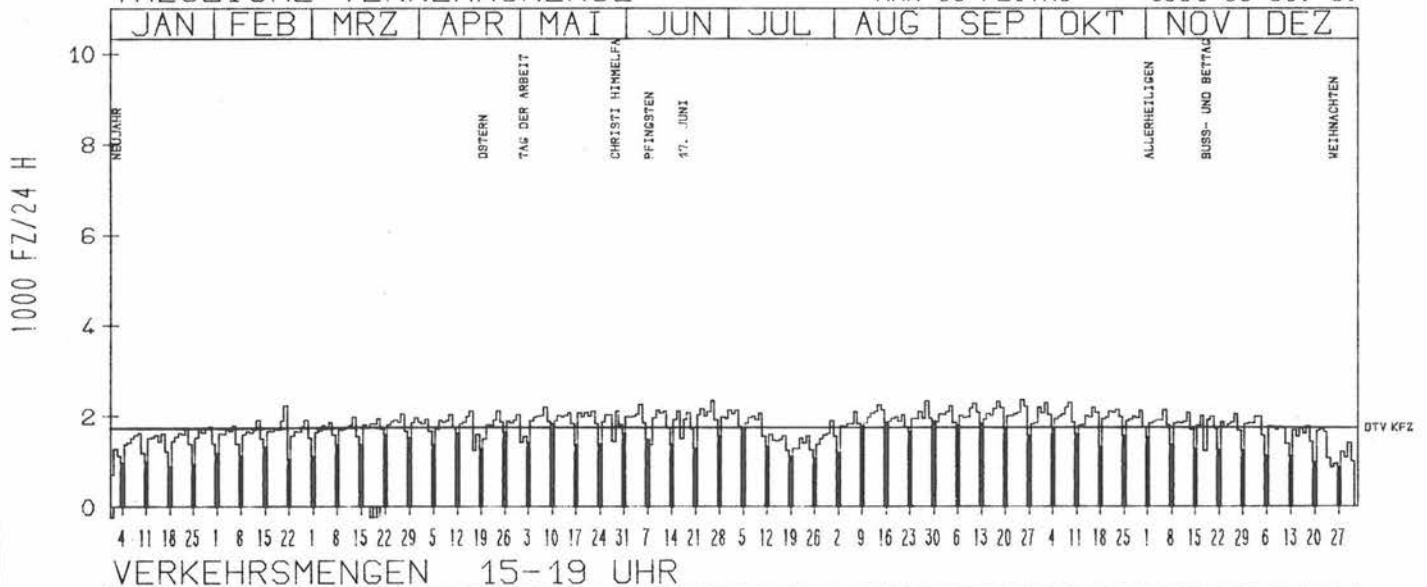
TAEGLICHE VERKEHRSMENGE



RICHTUNG NORD

DTV KFZ 1762
MAX WERKTAG 2379 FR 25. 9.
MAX FER-WKTAG 2350 FR 26. 6.
MAX SO+FEITAG 1881 SO 30. 8.

TAEGLICHE VERKEHRSMENGE



JAHRESGANGLINIEN 1981

ZST: WALLAU 2

NR.: 5116 6 107 (0107)

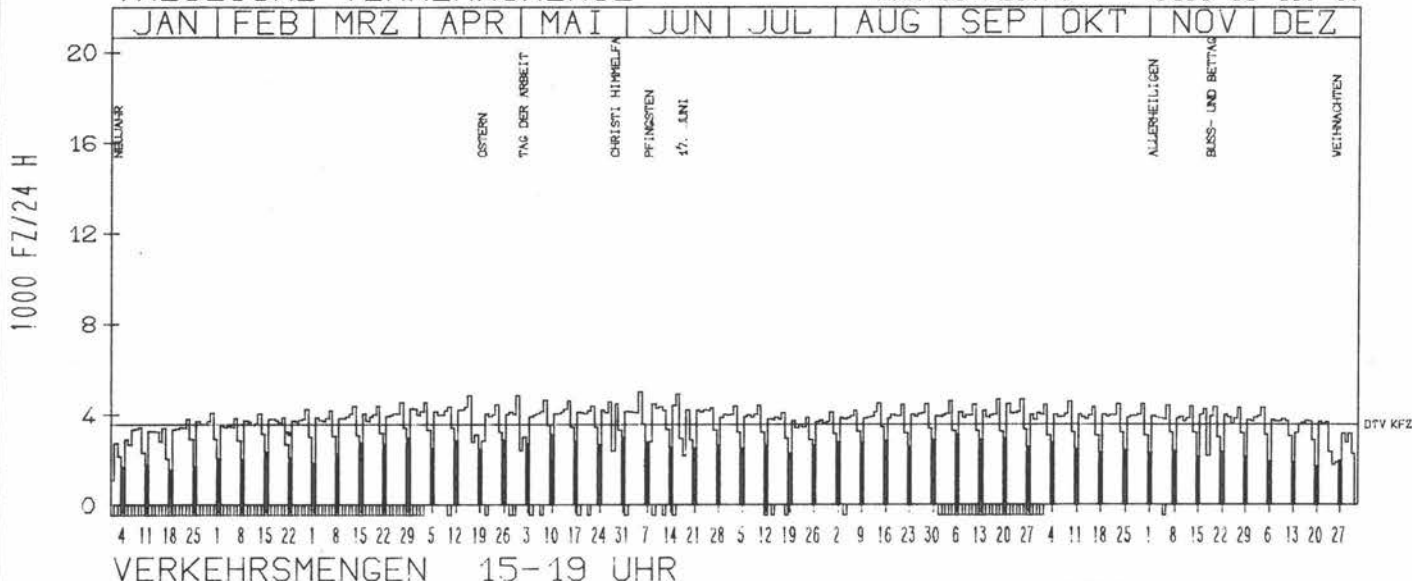
LAND: HESSEN
STRASSE: B 253

KM:
NETZKNOTEN: 5016 352
5016 354

RICHTUNG NÖRD

TAEGLICHE VERKEHRSMENGE

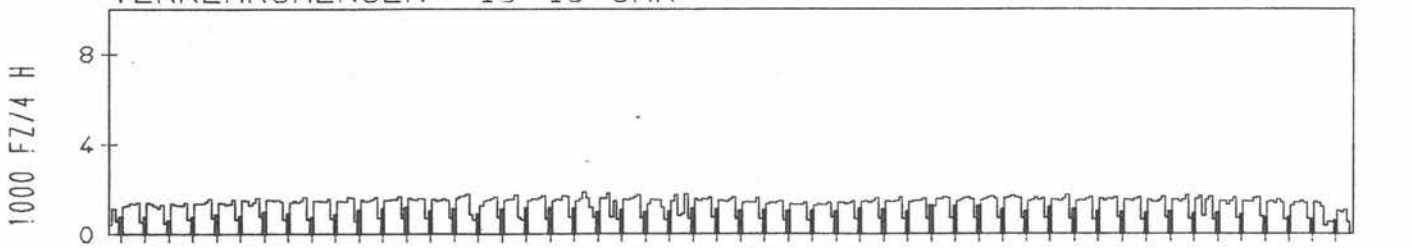
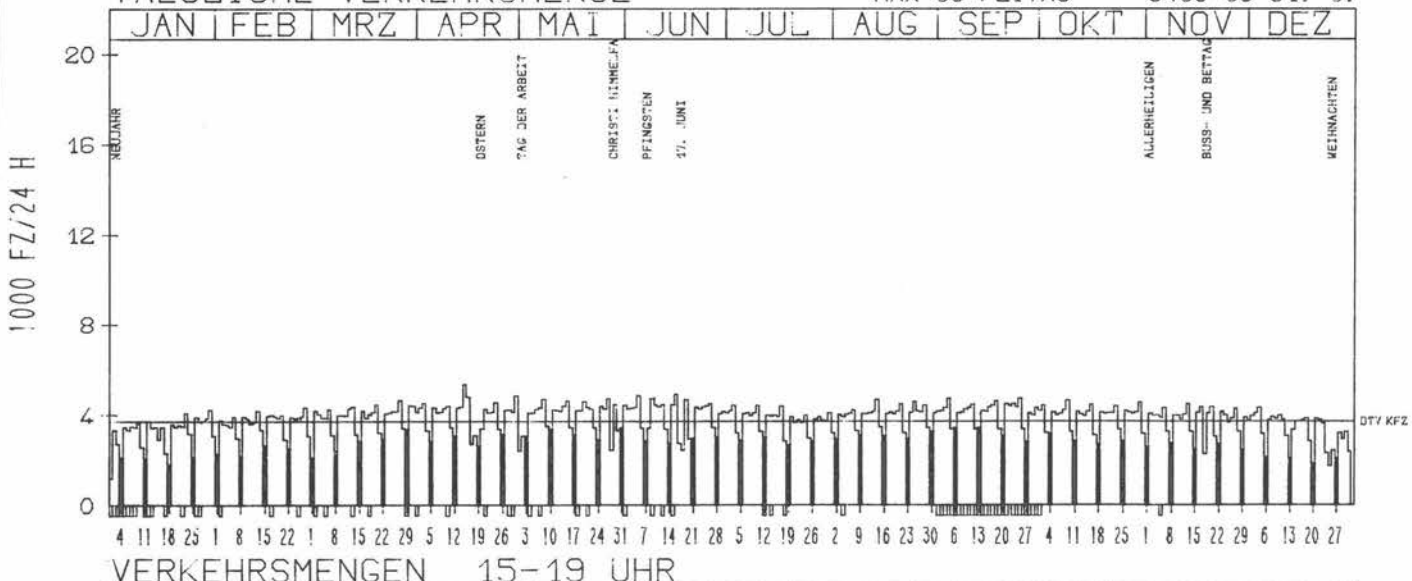
DTV KFZ	3555
MAX WERKTAG	5010 FR 5. 6.
MAX FER-WKTAG	4842 DO 16. 4.
MAX SO+FEITAG	3100 SO 10. 5.



RICHTUNG SÜED

TAEGLICHE VERKEHRSMENGE

DTV KFZ	3736
MAX WERKTAG	4953 Di 16. 6.
MAX FER-WKTAG	5389 Mi 15. 4.
MAX SO+FEITAG	3453 SO 31. 5.



JAHRESGANGLINIEN 1981


ZST: LAUTERBACH 1
 NR.: 5322 6 507 (0507)

LAND: HESSEN
 STRASSE: B 254
 KM:
 NETZKNOTEN: 5322 024
 5322 013

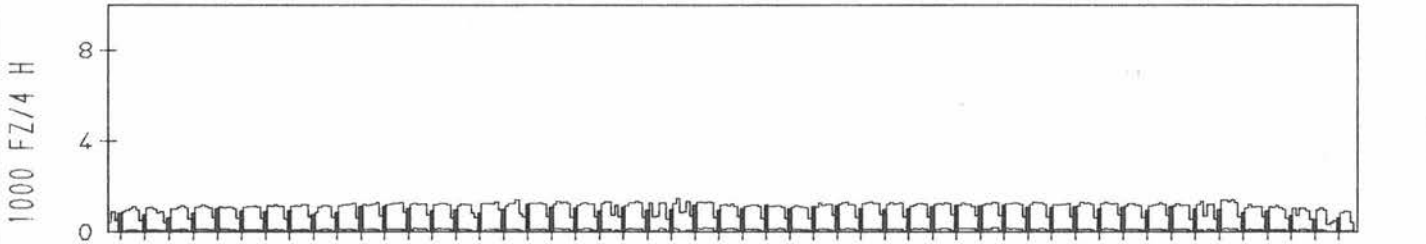
RICHTUNG NÖRD

DTV KFZ 3370
 DTV LKW 428 = 12.70 %
 MAX WERKTAG 4663 DO 11. 6.
 MAX FER-WKTAG 4758 FR 19. 6.
 MAX SO+FEITAG 3756 SO 6. 9.

TAEGLICHE VERKEHRSMENGE



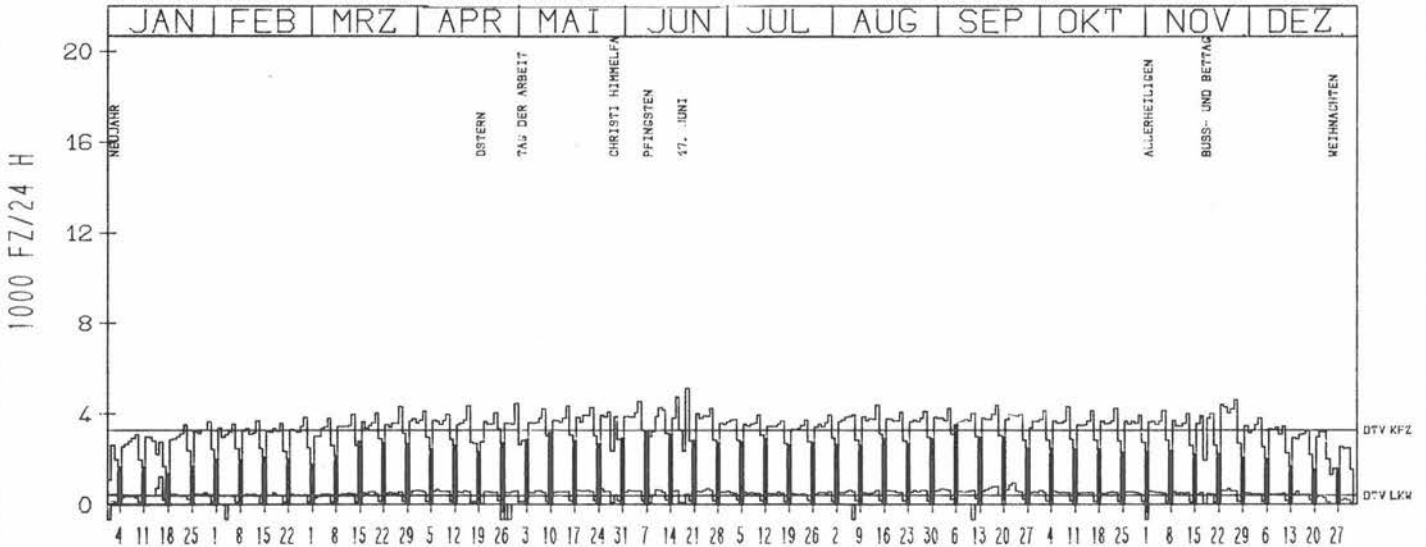
VERKEHRSMENGEN 15-19 UHR



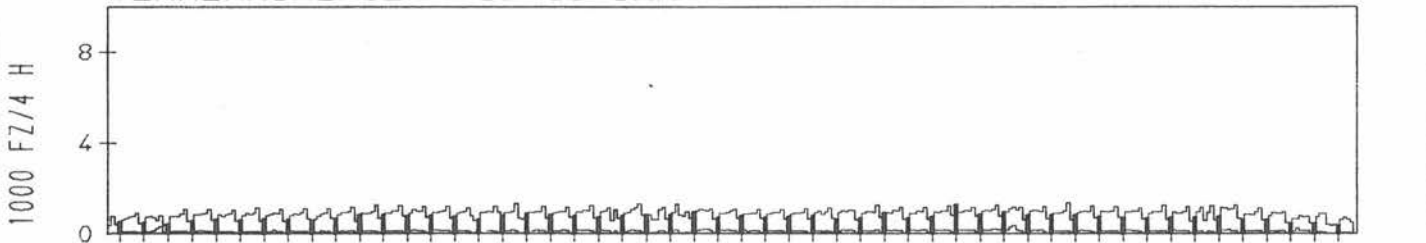
RICHTUNG SÜED

DTV KFZ 3300
 DTV LKW 407 = 12.35 %
 MAX WERKTAG 4778 DI 16. 6.
 MAX FER-WKTAG 5155 FR 19. 6.
 MAX SO+FEITAG 3551 SO 6. 9.

TAEGLICHE VERKEHRSMENGE



VERKEHRSMENGEN 15-19 UHR



JAHRESGANGLINIEN 1981

ZST: ROTH

NR.: 5315 6 302 (0302)

LAND: HESSEN

STRASSE: B 255

KM: 32.2

NETZKNOTEN: 5315 031

5315 030

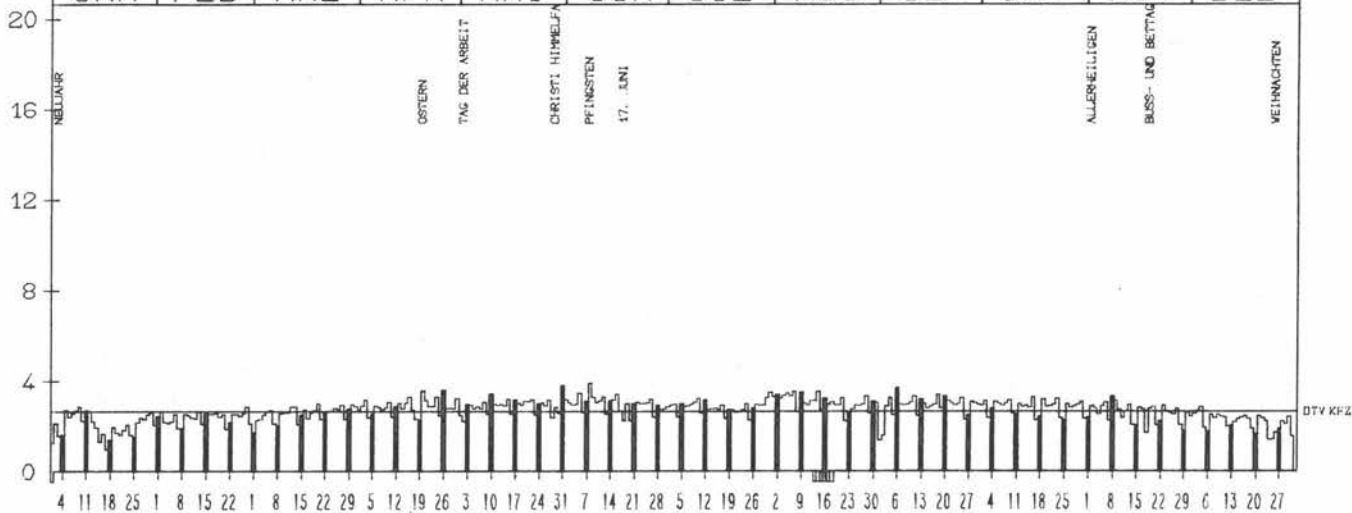
RICHTUNG OST

DTV KFZ	2684
MAX WERKTAG	3461 FR 5. 6.
MAX FER-WKTAG	3552 FR 7. 8.
MAX SO+FEITAG	3896 MO 8. 6.

TAEGLICHE VERKEHRSMENGE


JAN	FEB	MRZ	APR	MAI	JUN	JUL	AUG	SEP	OKT	NOV	DEZ
-----	-----	-----	-----	-----	-----	-----	-----	-----	-----	-----	-----

1000 FZ/24 H



VERKEHRSMENGEN 15-19 UHR

1000 FZ/4 H



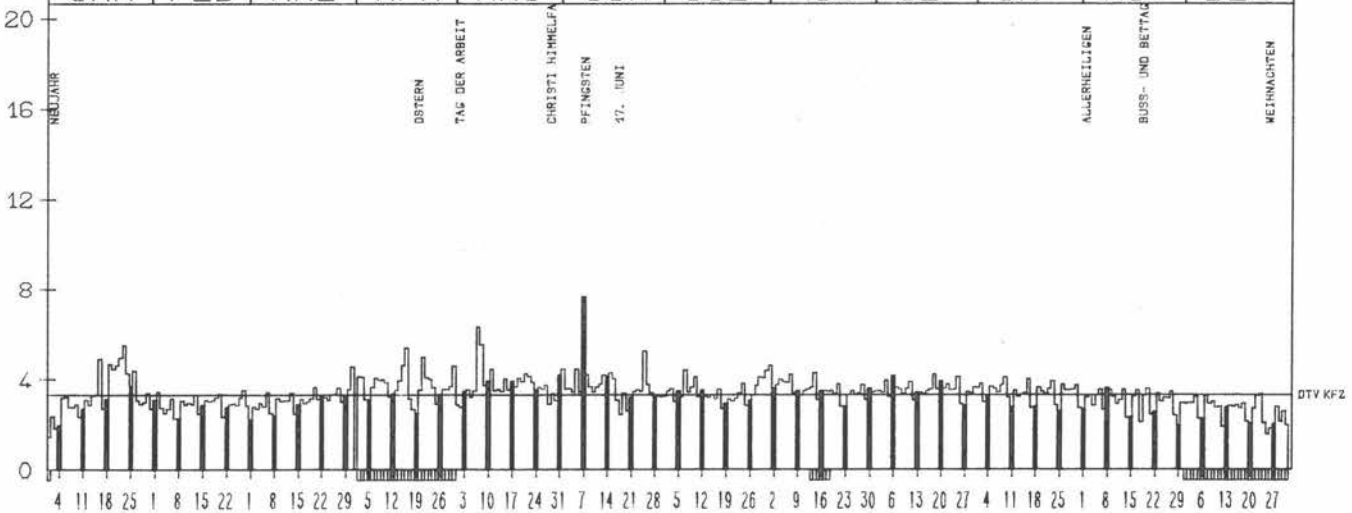
RICHTUNG WEST

DTV KFZ	3358
MAX WERKTAG	6349 DO 7. 5.
MAX FER-WKTAG	5281 DO 25. 6.
MAX SO+FEITAG	7681 SO 7. 6.

TAEGLICHE VERKEHRSMENGE

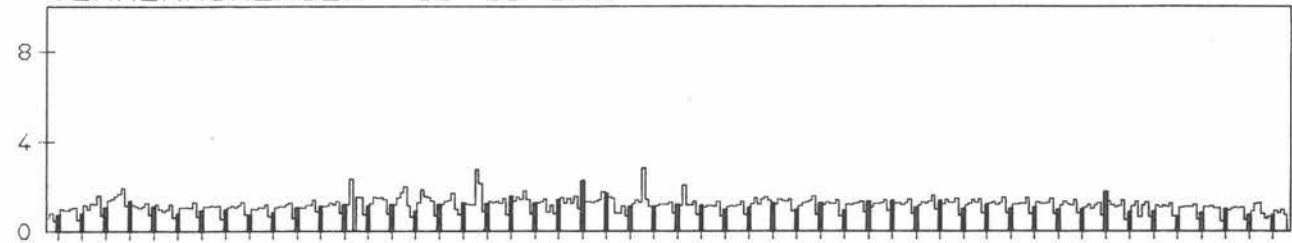
JAN	FEB	MRZ	APR	MAI	JUN	JUL	AUG	SEP	OKT	NOV	DEZ
-----	-----	-----	-----	-----	-----	-----	-----	-----	-----	-----	-----

1000 FZ/24 H



VERKEHRSMENGEN 15-19 UHR

1000 FZ/4 H



JAHRESGANGLINIEN 1981

ZST: KÖTTENHEIM

LAND:
STRASSE:
KM:
NETZKNOTEN:

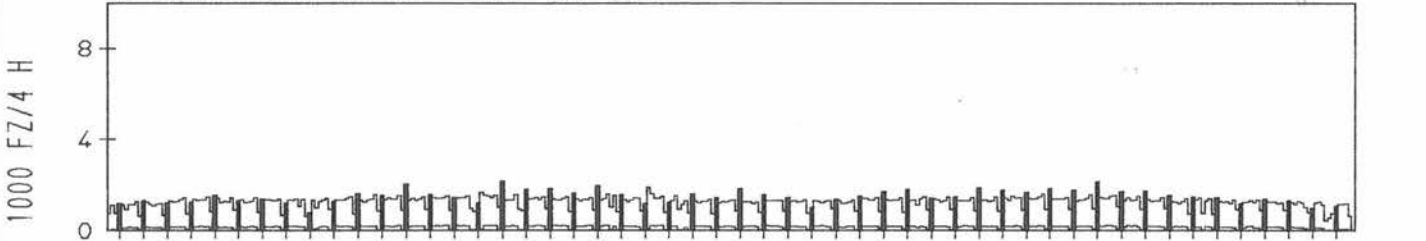
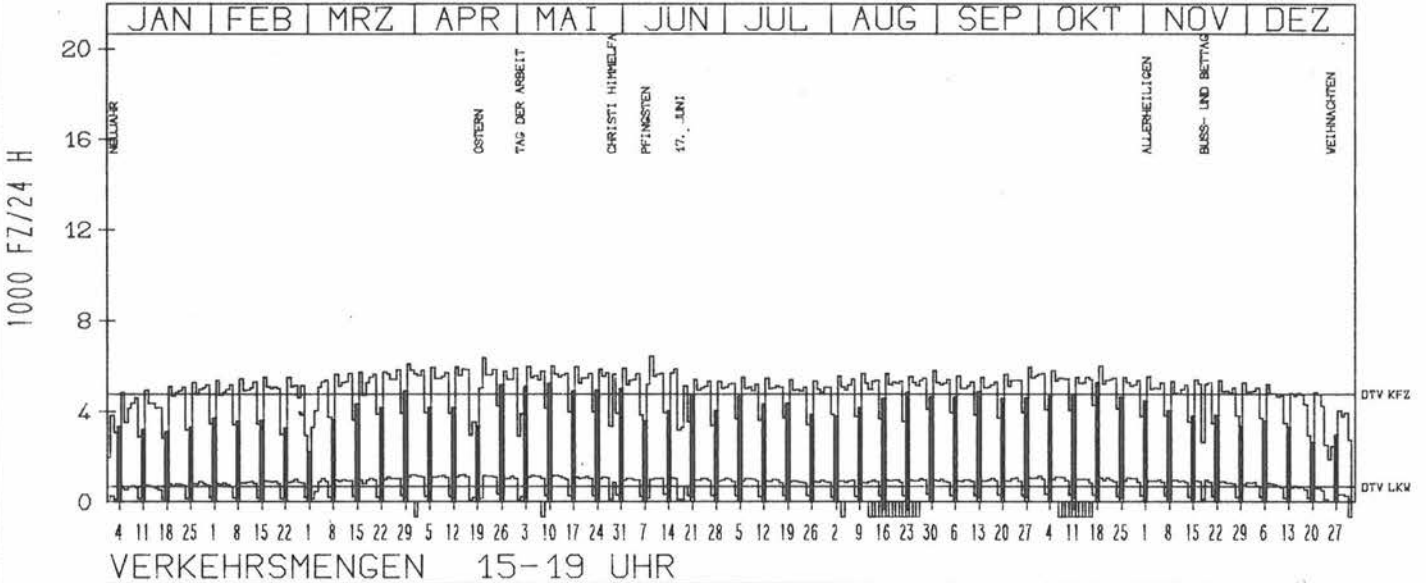
RHEINLAND-PFALZ
B 256
5609 018
5609 021

NR.: 5609 7 033 (7030)

RICHTUNG NÖRD

DTV KFZ 4773
DTV LKW 686 = 14.36 %
MAX WERKTAG 6099 MO 30. 3.
MAX FER-WKTAG 6446 DI 9. 6.
MAX SO+FEITAG 5279 SO 18. 10.

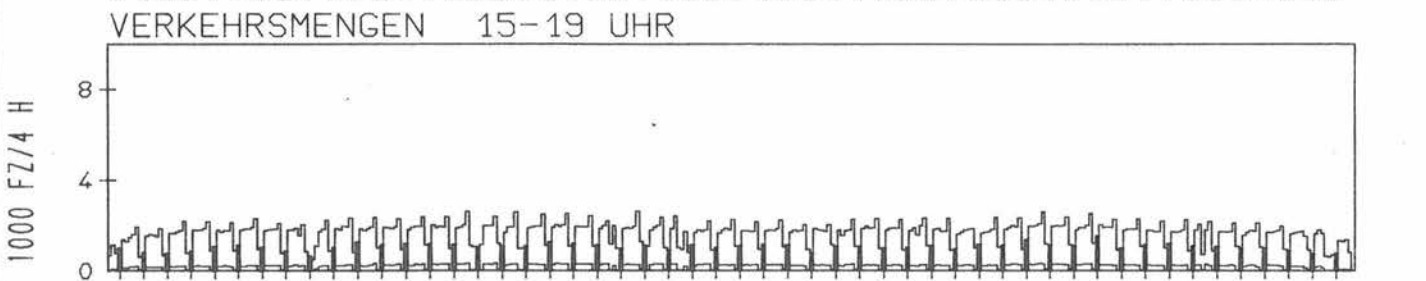
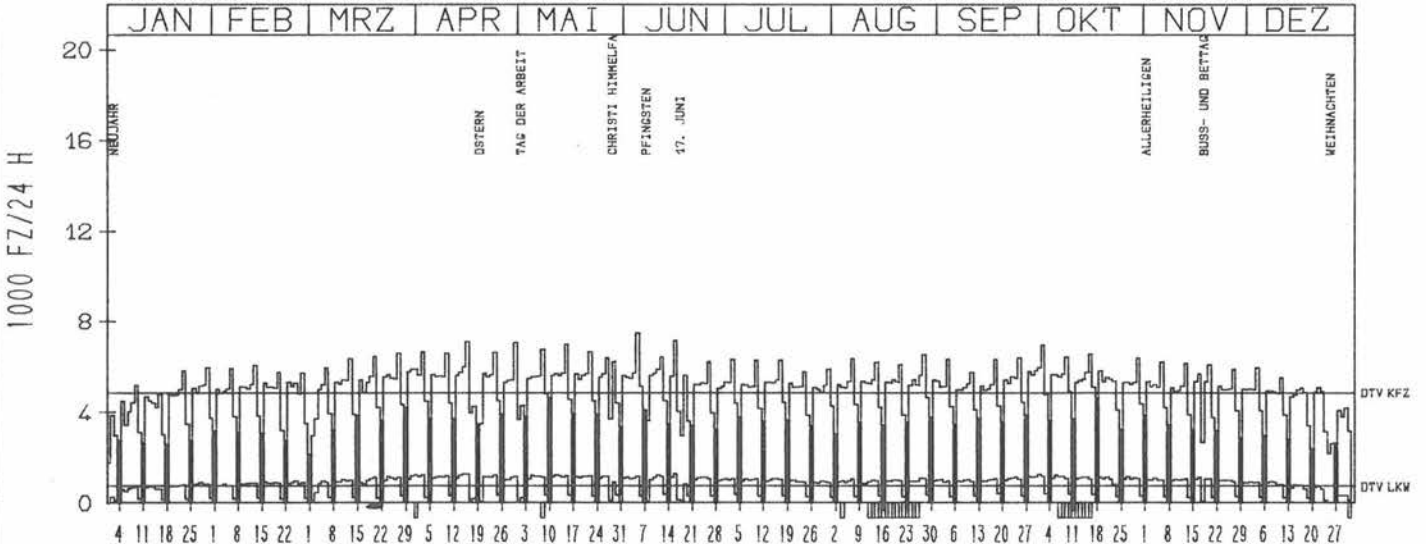
TÄGLICHE VERKEHRSMENGE



RICHTUNG SÜED

DTV KFZ 4891
DTV LKW 731 = 14.95 %
MAX WERKTAG 7191 DI 16. 6.
MAX FER-WKTAG 7523 FR 5. 6.
MAX SO+FEITAG 4653 SO 10. 5.

TÄGLICHE VERKEHRSMENGE



JAHRESGANGLINIEN 1981

ZST: IRREL
 NR.: 6104 7 139 (7039)

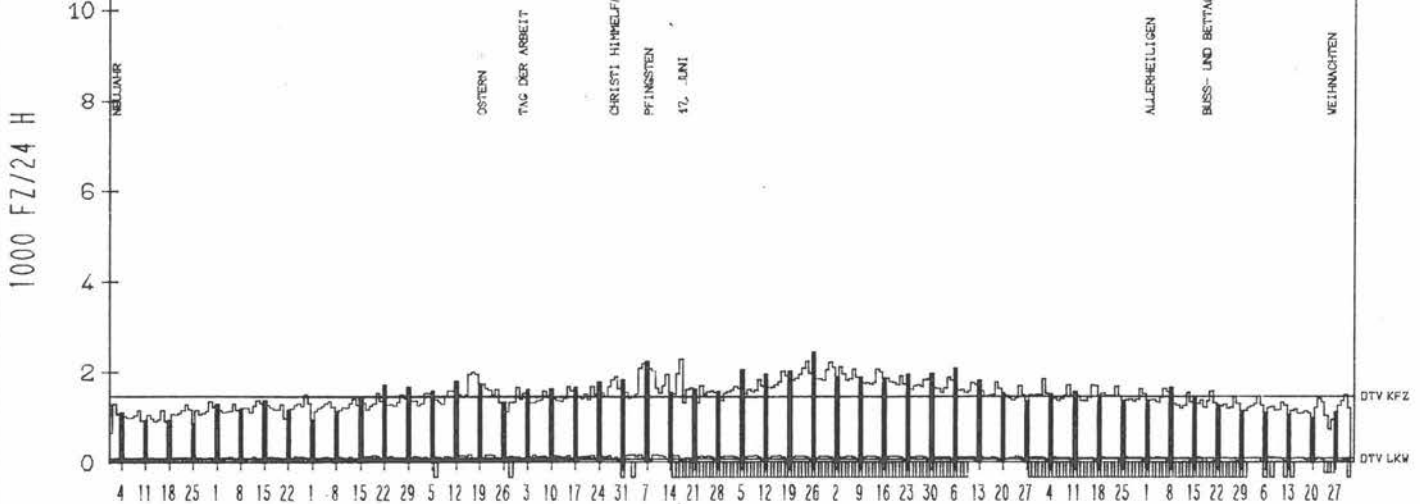
LAND: RHEINLAND-PFALZ
 STRASSE: B 257
 KM: 10.6
 NETZKNOTEN: 6104 030
 6004 043

RICHTUNG SUED

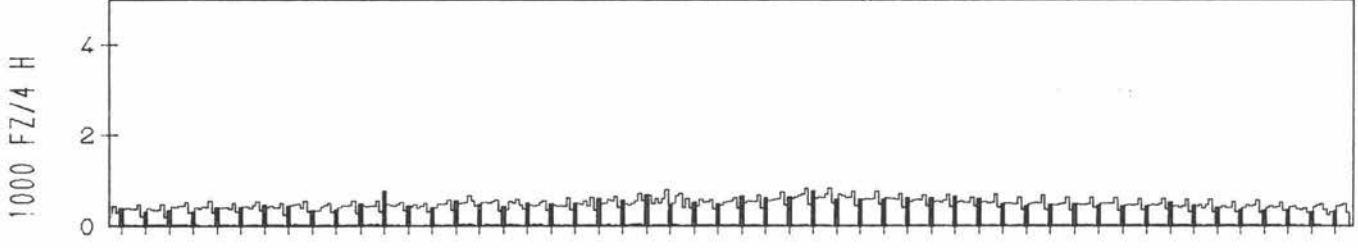
DTV KFZ 1475
 DTV LKW 88 = 6.00 %
 MAX WERKTAG 1946 SA 13. 6.
 MAX FER-WKTAG 2191 SA 6. 6.
 MAX SO+FEITAG 2239 SO 7. 6.

TAEGLICHE VERKEHRSMENGE

JAN | FEB | MRZ | APR | MAI | JUN | JUL | AUG | SEP | OKT | NOV | DEZ



VERKEHRSMENGEN 15-19 UHR

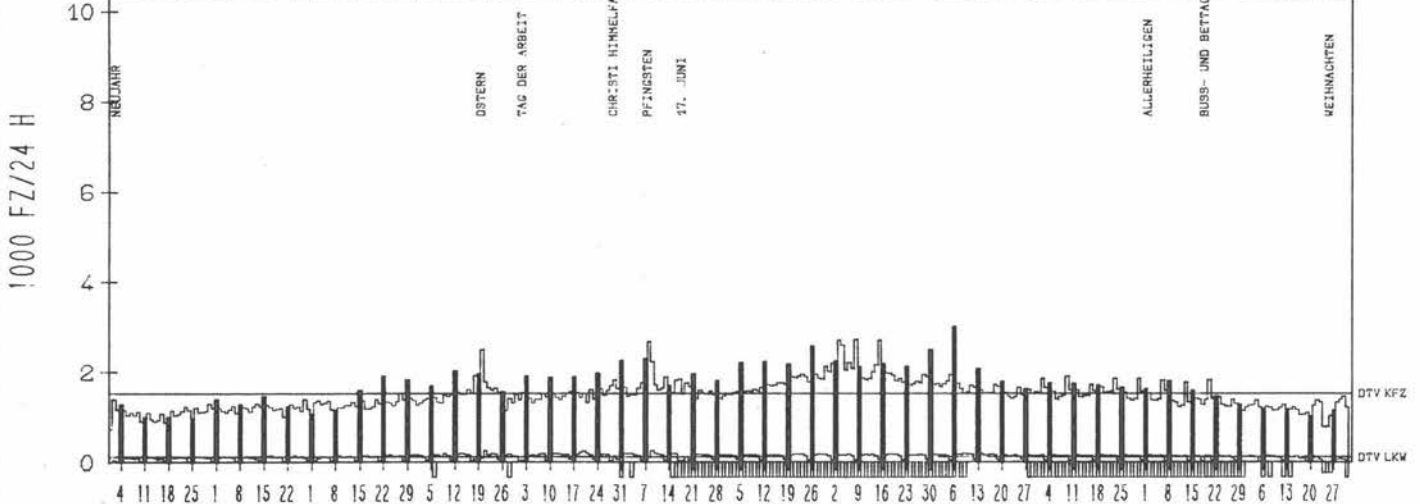


RICHTUNG NORD

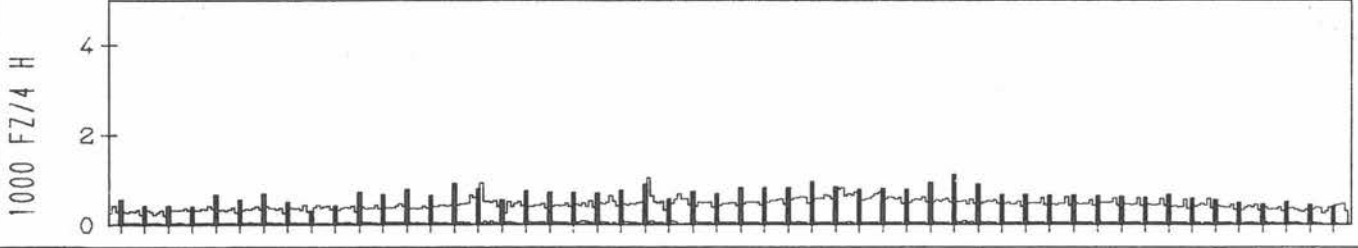
DTV KFZ 1535
 DTV LKW 121 = 7.91 %
 MAX WERKTAG 1898 SA 13. 6.
 MAX FER-WKTAG 2242 DI 9. 6.
 MAX SO+FEITAG 2695 MO 8. 6.

TAEGLICHE VERKEHRSMENGE

JAN | FEB | MRZ | APR | MAI | JUN | JUL | AUG | SEP | OKT | NOV | DEZ



VERKEHRSMENGEN 15-19 UHR



JAHRESGANGLINIEN 1981

ZST: HOENNINGEN

LAND:
STRASSE:
KM:
NETZKNOTEN:


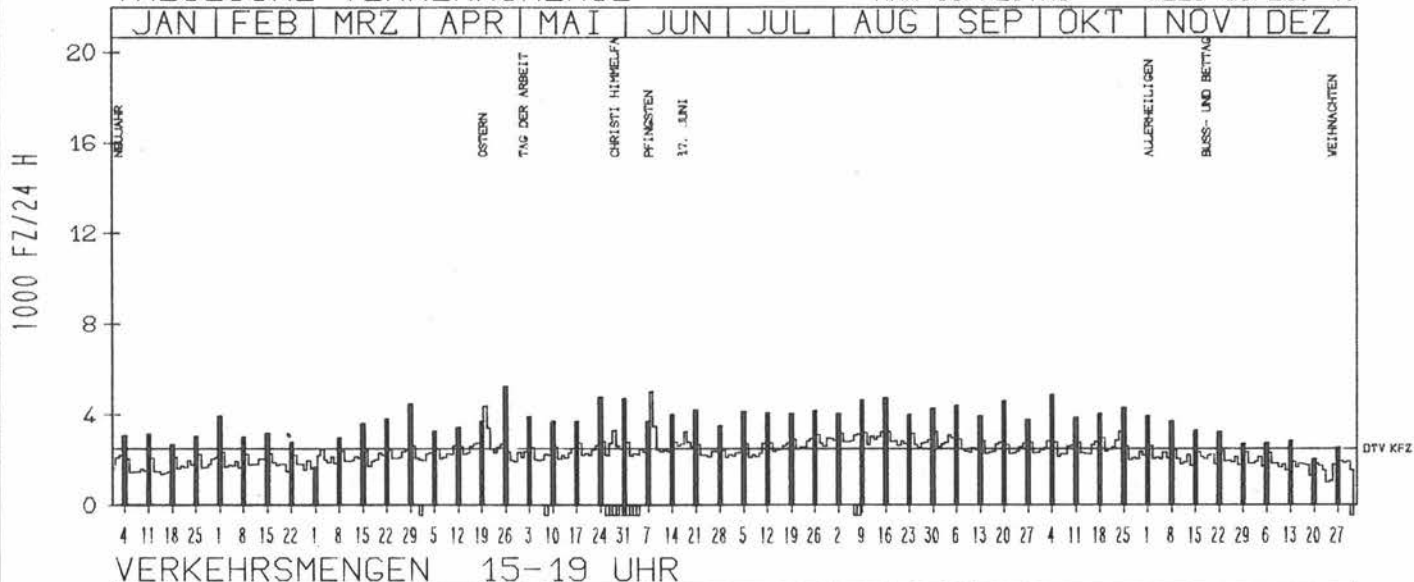
RHEINLAND-PFALZ
B 257

NR.: 5507 7 050

RICHTUNG NÖRD

DTV KFZ 2499
MAX WERKTAG 3278 SA 24. 10.
MAX FER-WKTAG 3464 DI 9. 6.
MAX SO+FEITAG 5226 SO 26. 4.

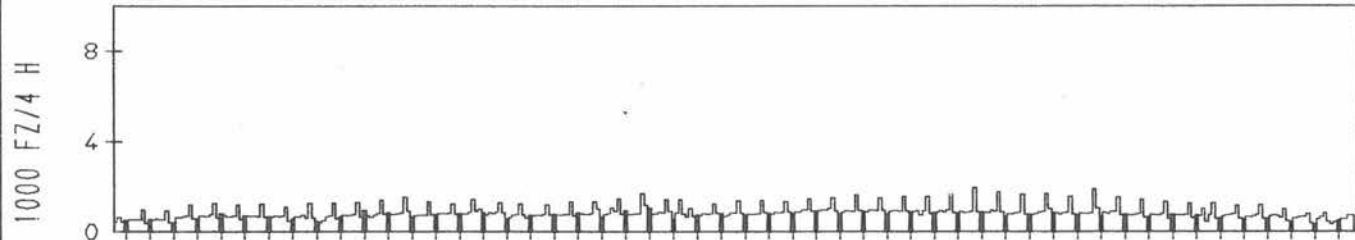
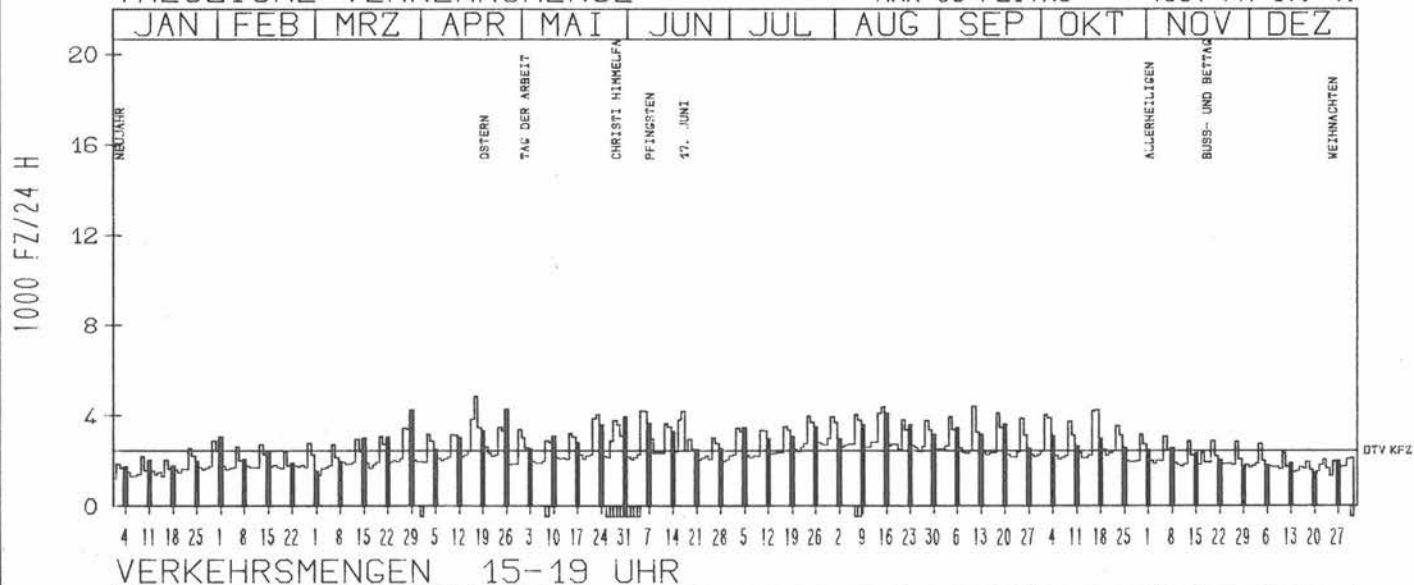
TAEGLICHE VERKEHRSMENGE



RICHTUNG SÜED

DTV KFZ 2495
MAX WERKTAG 4157 FR 18. 9.
MAX FER-WKTAG 4435 FR 11. 9.
MAX SO+FEITAG 4887 FR 17. 4.

TAEGLICHE VERKEHRSMENGE



JAHRESGANGLINIEN 1981

ZST: FRIESEN RATH 2
NR.: 5303 5 209

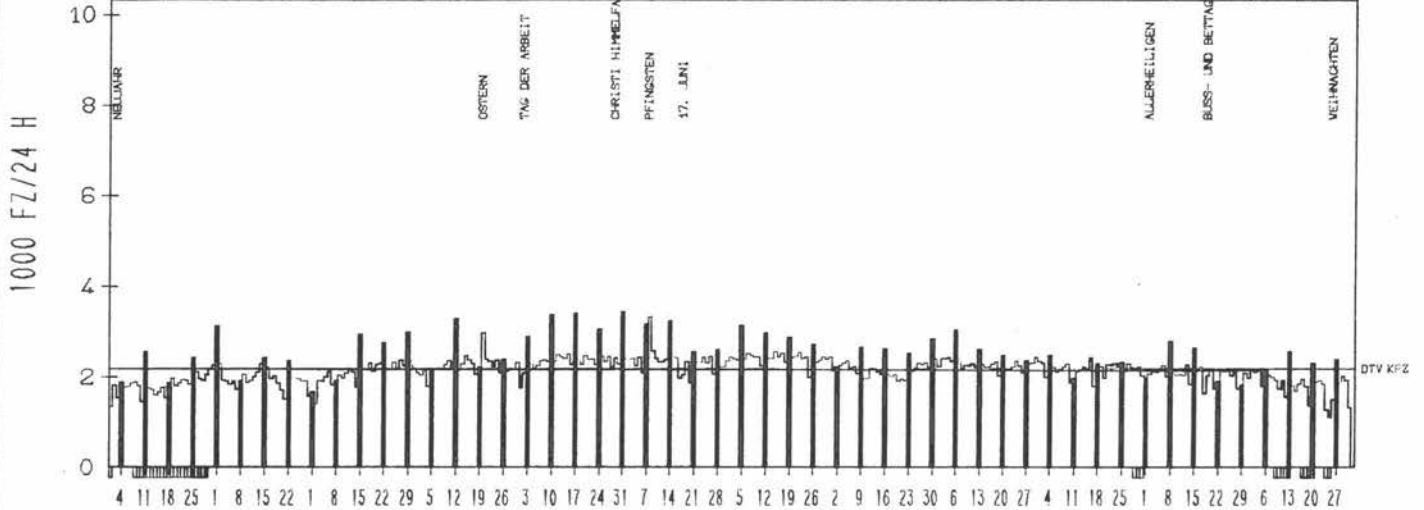
LAND: NORDRHEIN-WESTFALEN
STRASSE: B 258
KM: 14.0
NETZKNOTEN: 5303 001
5203 037

RICHTUNG SUED

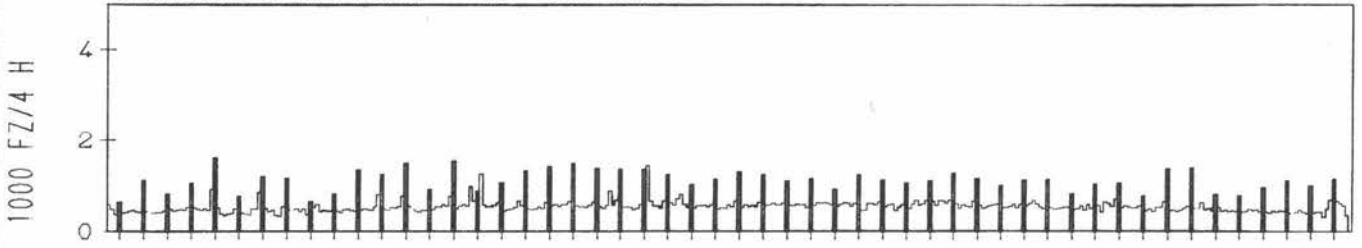
DTV KFZ 2190
MAX WERKTAG 2499 FR 15. 5.
MAX FER-WKTAG 2564 DI 9. 6.
MAX SO+FEITAG 3431 SO 31. 5.

TAEGLICHE VERKEHRSMENGE

JAN FEB MRZ APR MAI JUN JUL AUG SEP OKT NOV DEZ



VERKEHRSMENGEN 15-19 UHR

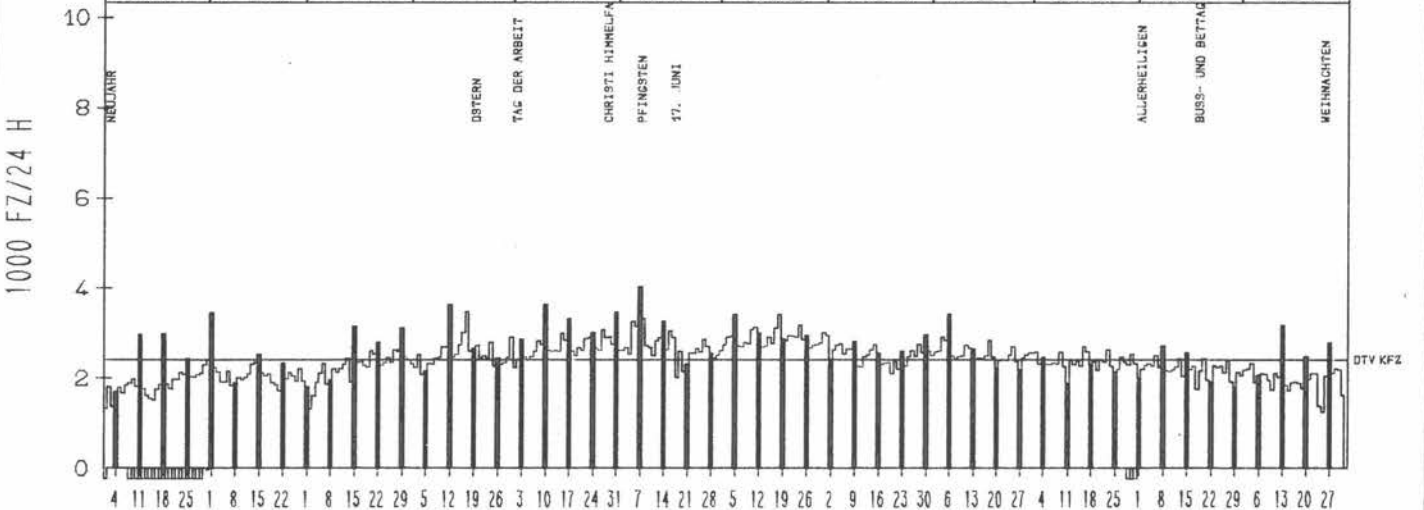


RICHTUNG NORD

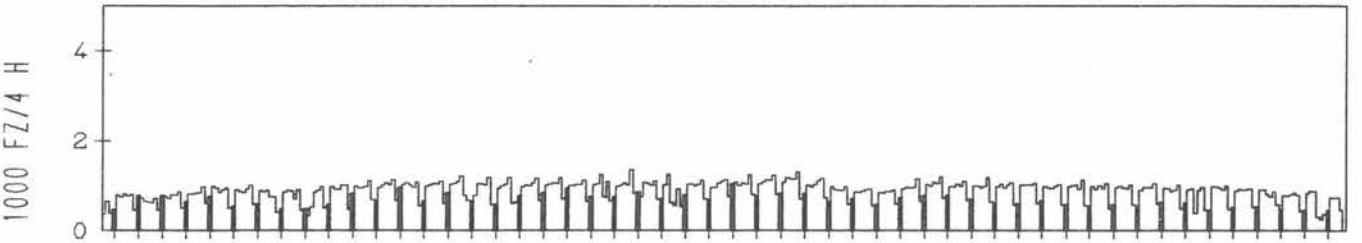
DTV KFZ 2426
MAX WERKTAG 3094 MI 27. 5.
MAX FER-WKTAG 3418 SA 18. 7.
MAX SO+FEITAG 4038 SO 7. 6.

TAEGLICHE VERKEHRSMENGE

JAN FEB MRZ APR MAI JUN JUL AUG SEP OKT NOV DEZ



VERKEHRSMENGEN 15-19 UHR



JAHRESGANGLINIEN 1981

ZST: BLANKENHEIM
NR.: 5505 5 212

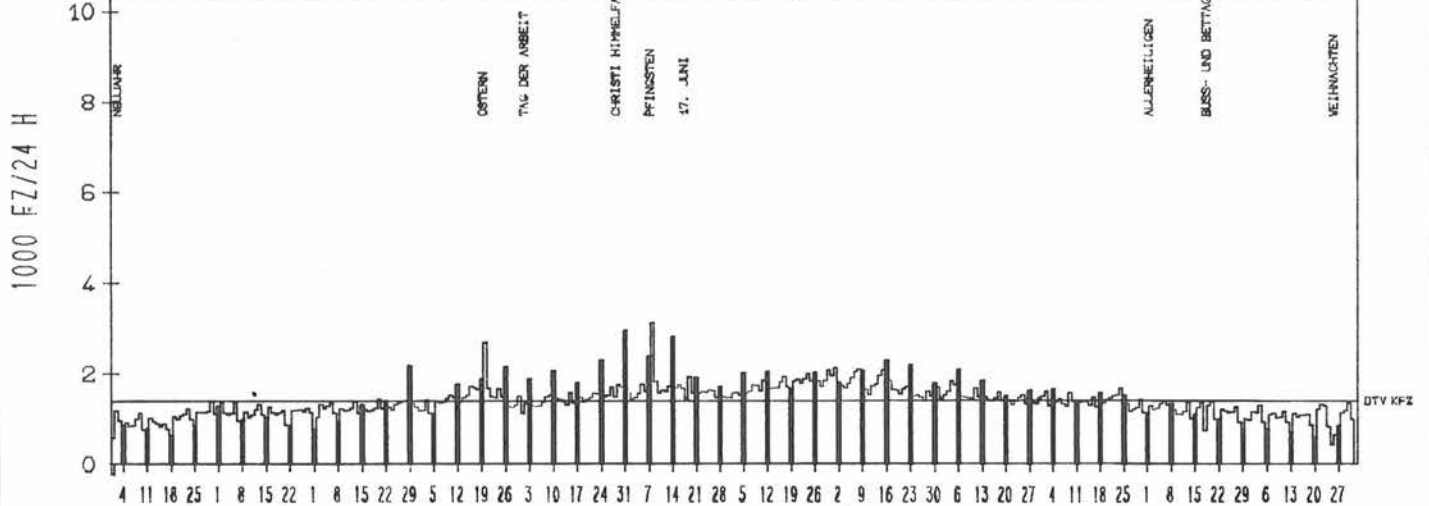
LAND: NORDRHEIN-WESTFALEN
STRASSE: B 258
KM: 77.5
NETZKNOTEN: 5505 012
5505 015

RICHTUNG NÖRD

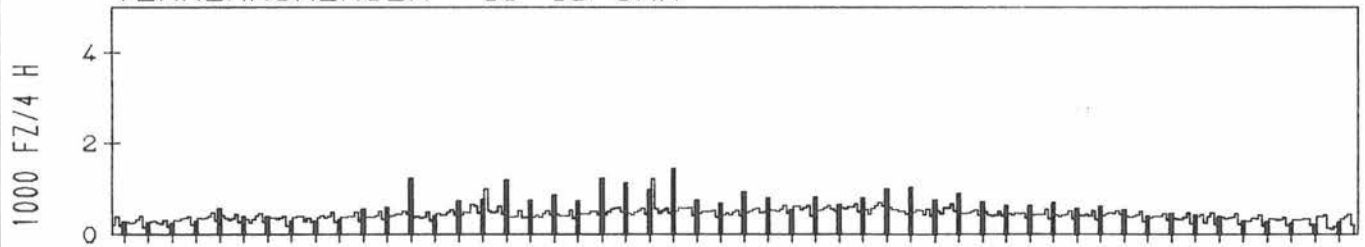
DTV KFZ 1407
MAX WERKTAG 1757 FR 29. 5.
MAX FER-WKTAG 2135 SA 1. 8.
MAX SO+FEITAG 3109 MO 8. 6.

TÄGLICHE VERKEHRSMENGE

JAN | FEB | MRZ | APR | MAI | JUN | JUL | AUG | SEP | OKT | NOV | DEZ



VERKEHRSMENGEN 15-19 UHR

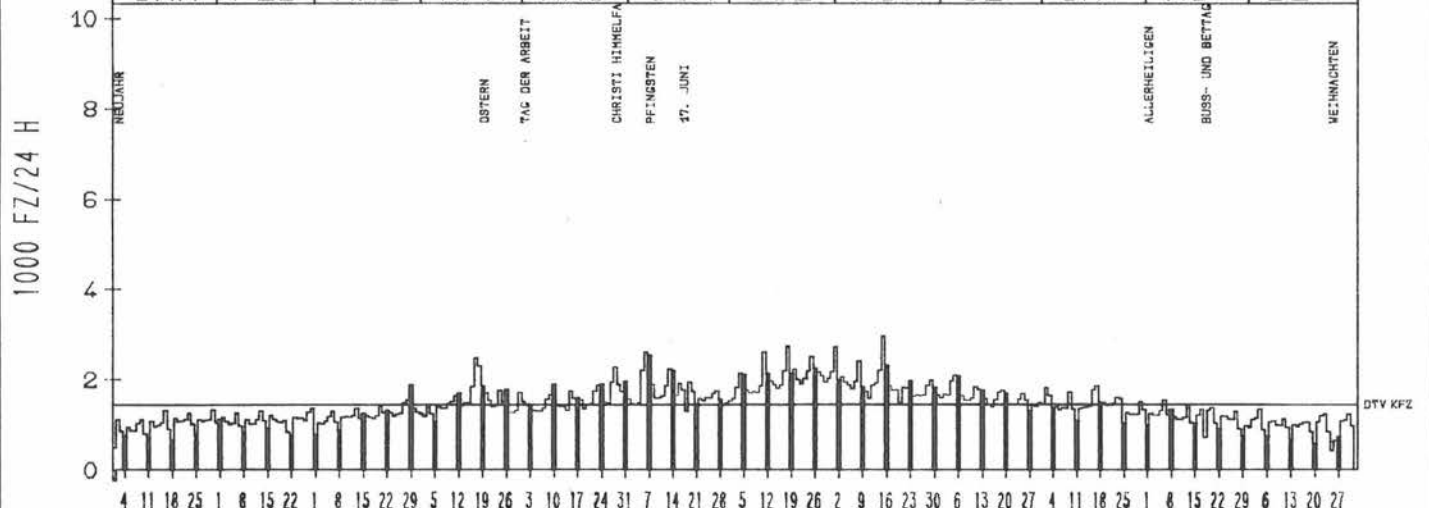


RICHTUNG SÜED

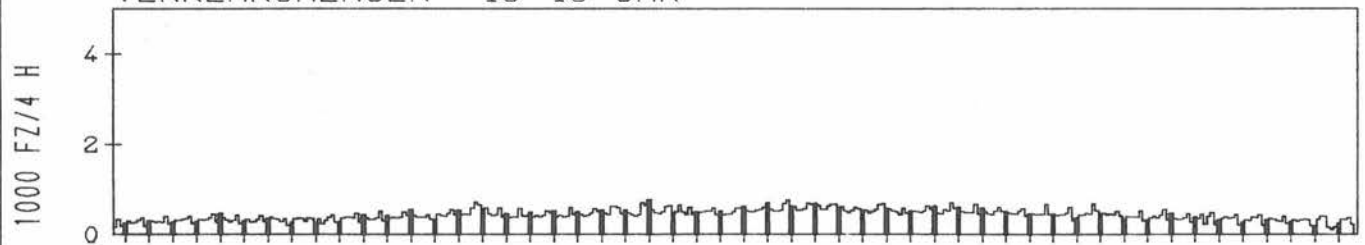
DTV KFZ 1452
MAX WERKTAG 2237 SA 13. 6.
MAX FER-WKTAG 2975 SA 15. 8.
MAX SO+FEITAG 2539 SO 7. 6.

TÄGLICHE VERKEHRSMENGE

JAN | FEB | MRZ | APR | MAI | JUN | JUL | AUG | SEP | OKT | NOV | DEZ



VERKEHRSMENGEN 15-19 UHR



JAHRESGANGLINIEN 1981


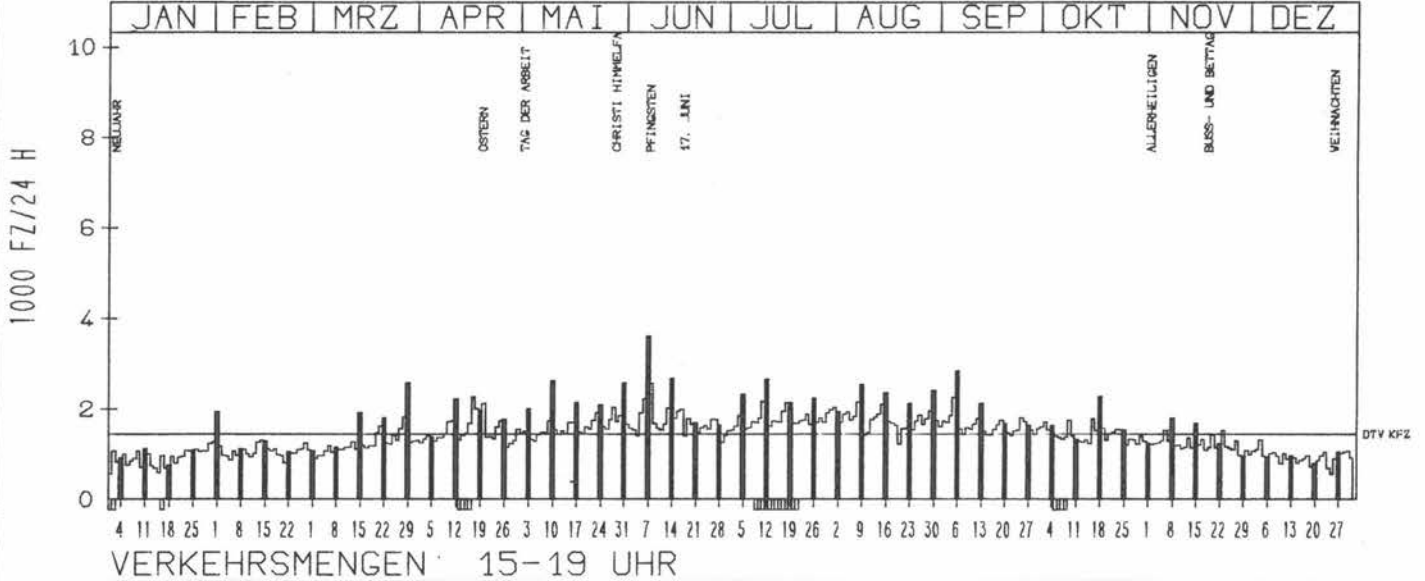
ZST: KESTERNICH 2
 NR.: 5304 5 211

LAND: NORDRHEIN-WESTFALEN
 STRASSE: B 266
 KM: 3.1
 NETZKNOTEN: 5304 016
 5303 005

RICHTUNG OST

DTV KFZ 1449
 MAX WERKTAG 2014 SA 13. 6.
 MAX FER-WKTAG 2248 SA 5. 9.
 MAX SO+FEITAG 3605 SO 7. 6.

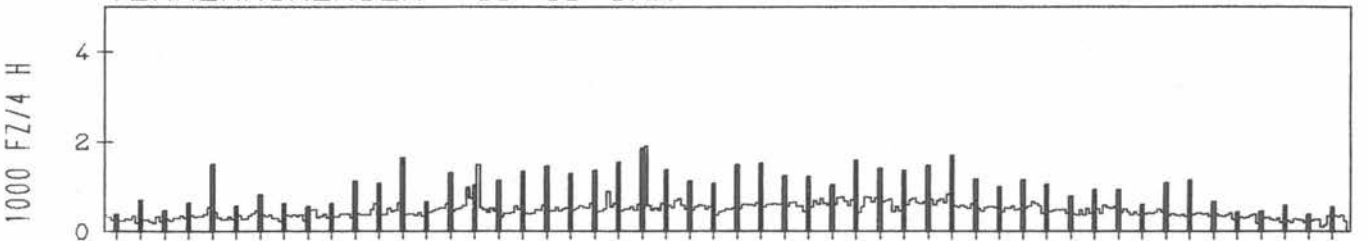
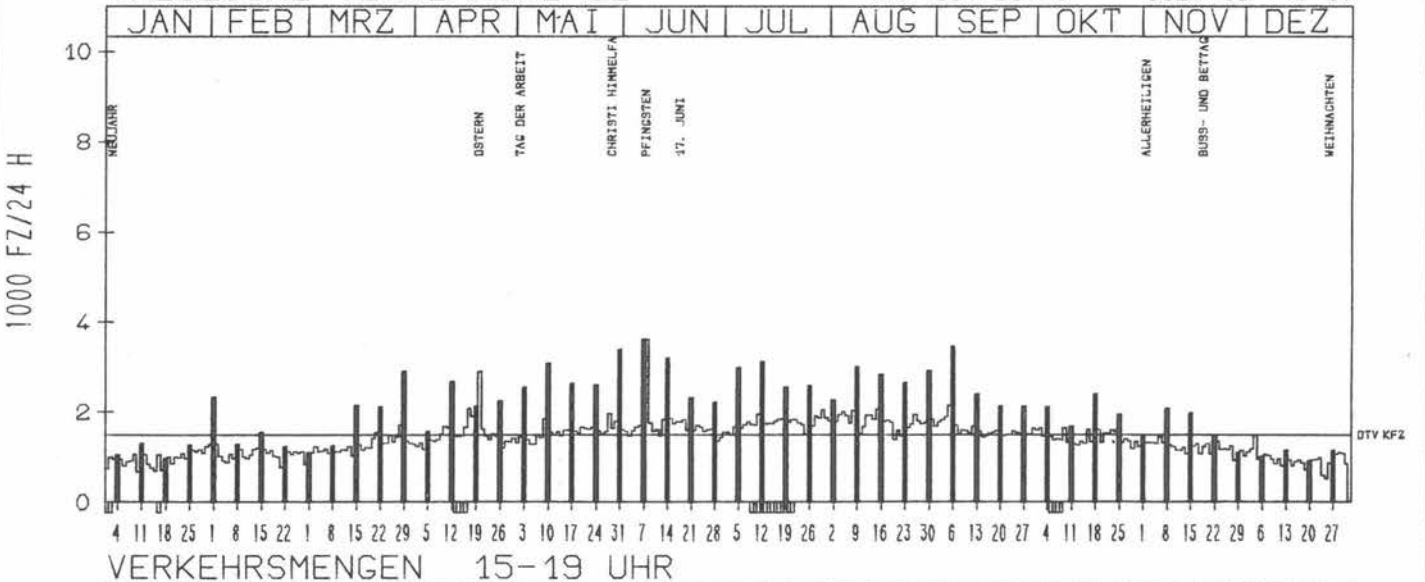
TAEGLICHE VERKEHRSMENGE



RICHTUNG WEST

DTV KFZ 1510
 MAX WERKTAG 1864 SA 9. 5.
 MAX FER-WKTAG 2152 SA 5. 9.
 MAX SO+FEITAG 3624 SO 7. 6.

TAEGLICHE VERKEHRSMENGE



JAHRESGANGLINIEN 1981

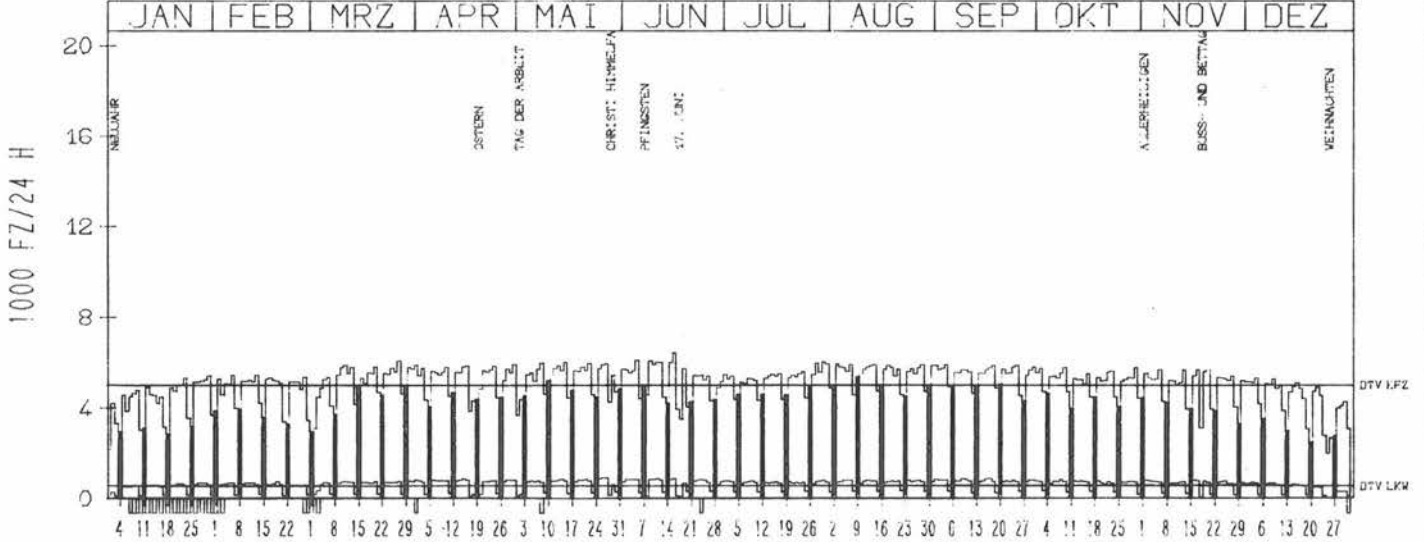
ZST: BÖDENDORF
NR.: 5409 7 098

LAND: RHEINLAND-PFALZ
STRASSE: B 266
KM: 435.0
NETZKNOTEN: 5408 000
5409 036

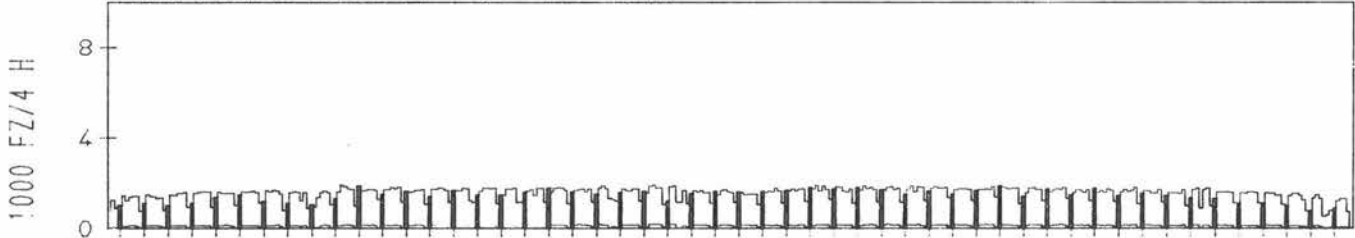
RICHTUNG OST

DTV KFZ 4992
DTV LKW 529 = 10.59 %
MAX WERKTAG 6445 DI 16. 6.
MAX FER-WKTAG 6106 FR 5. 6.
MAX SO+FEITAG 5381 SO 9. 8.

TÄGLICHE VERKEHRSMENGE



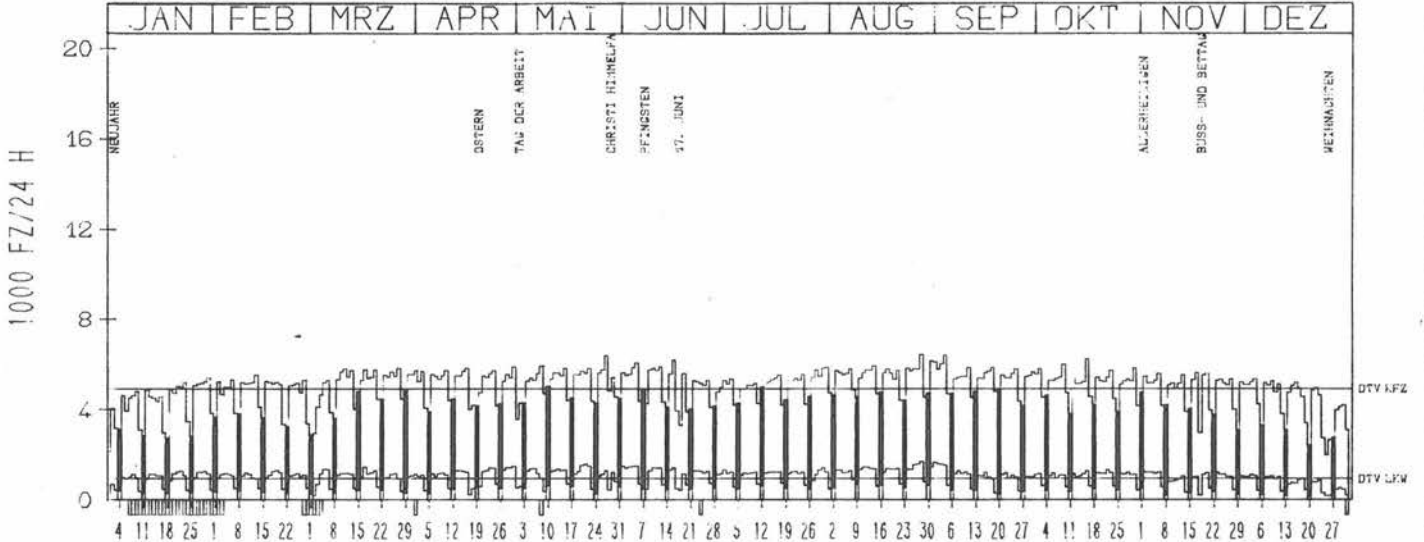
VERKEHRSMENGEN 15-19 UHR



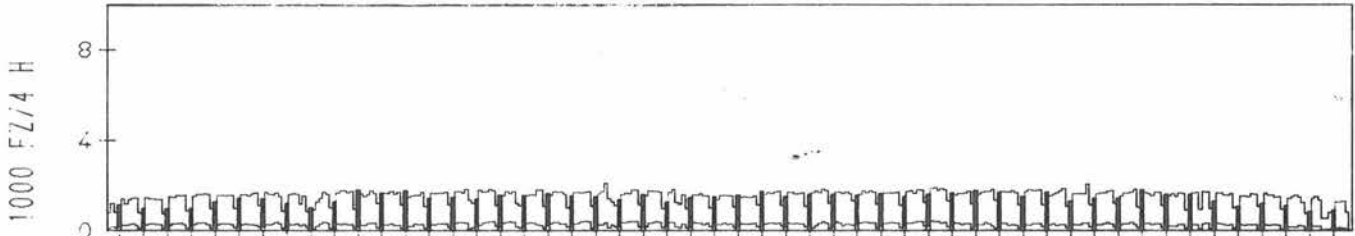
RICHTUNG WEST

DTV KFZ 4949
DTV LKW 961 = 19.42 %
MAX WERKTAG 6419 MI 27. 5.
MAX FER-WKTAG 6450 FR 28. 8.
MAX SO+FEITAG 5060 SO 10. 5.

TÄGLICHE VERKEHRSMENGE



VERKEHRSMENGEN 15-19 UHR



JAHRESGANGLINIEN 1981

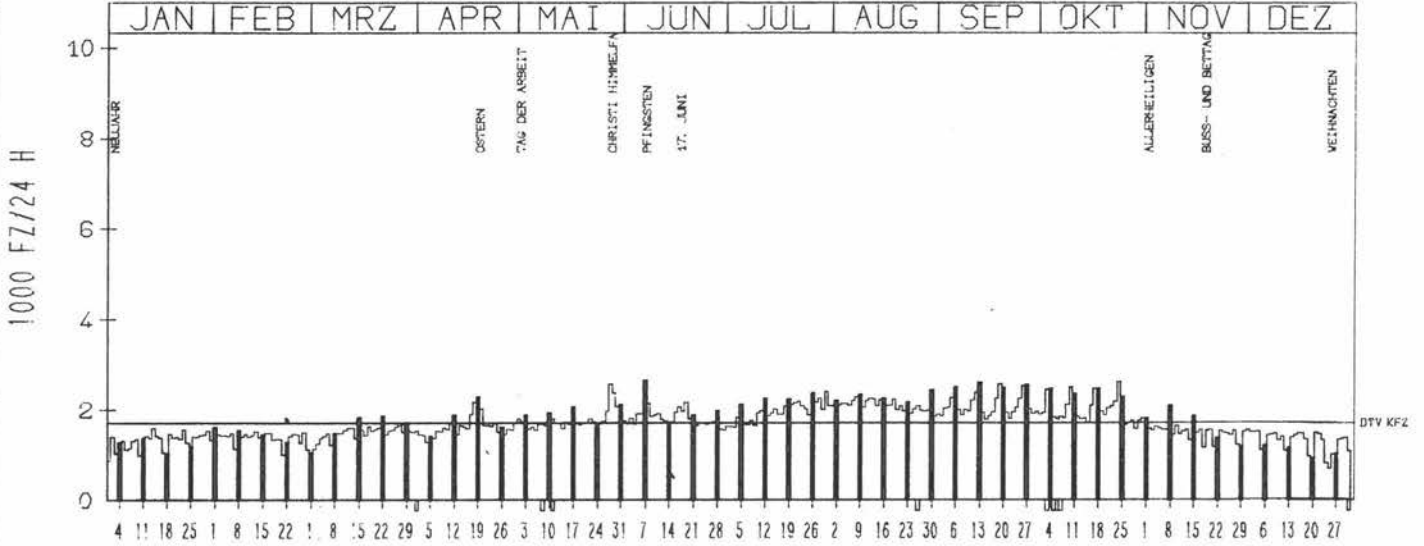
ZST: MAYSCHÖSS
 NR.: 5408 7 147 (7101)

LAND: RHEINLAND-PFALZ
 STRASSE: B 267
 KM:
 NETZKNOTEN:

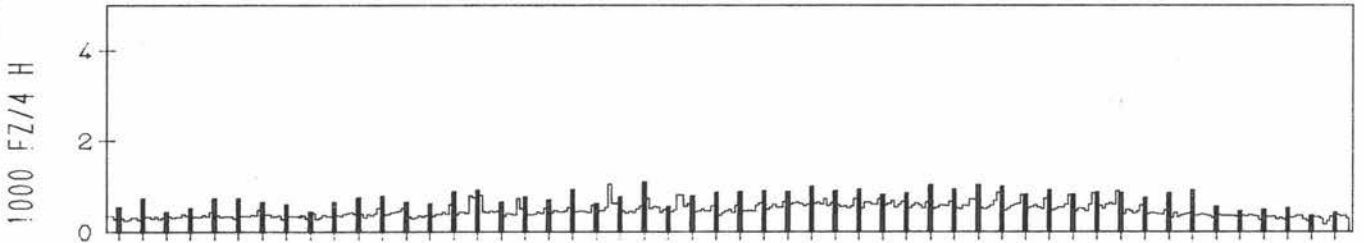
RICHTUNG OST

DTV KFZ 1715
 MAX WERKTAG 2613 SA 24. 10.
 MAX FER-WKTAG 2473 SA 17. 10.
 MAX SO+FEITAG 2656 SO 7. G.

TAEGLICHE VERKEHRSMENGE



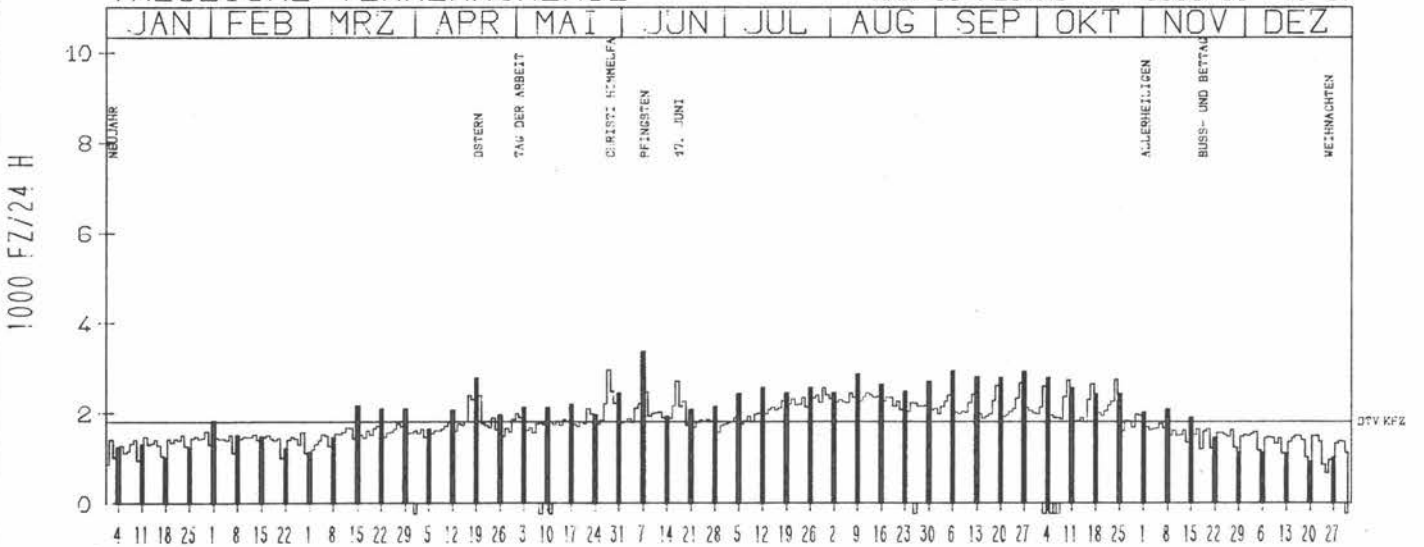
VERKEHRSMENGEN 15-19 UHR



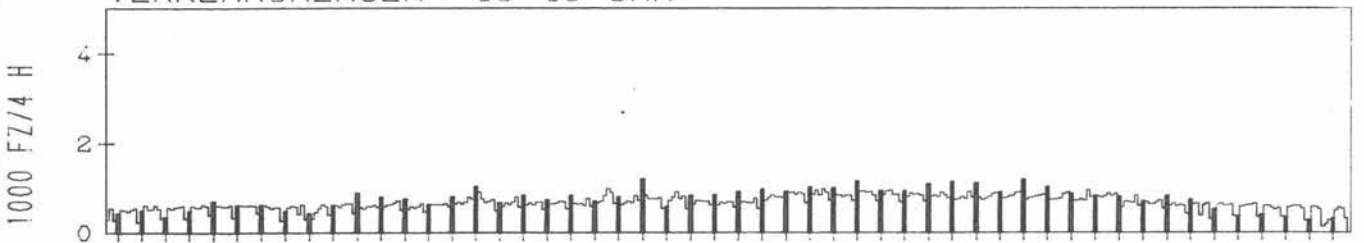
RICHTUNG WEST

DTV KFZ 1820
 MAX WERKTAG 2758 SA 24. 10.
 MAX FER-WKTAG 2658 SA 17. 10.
 MAX SO+FEITAG 3366 SO 7. G.

TAEGLICHE VERKEHRSMENGE



VERKEHRSMENGEN 15-19 UHR



JAHRESGANGLINIEN 1981

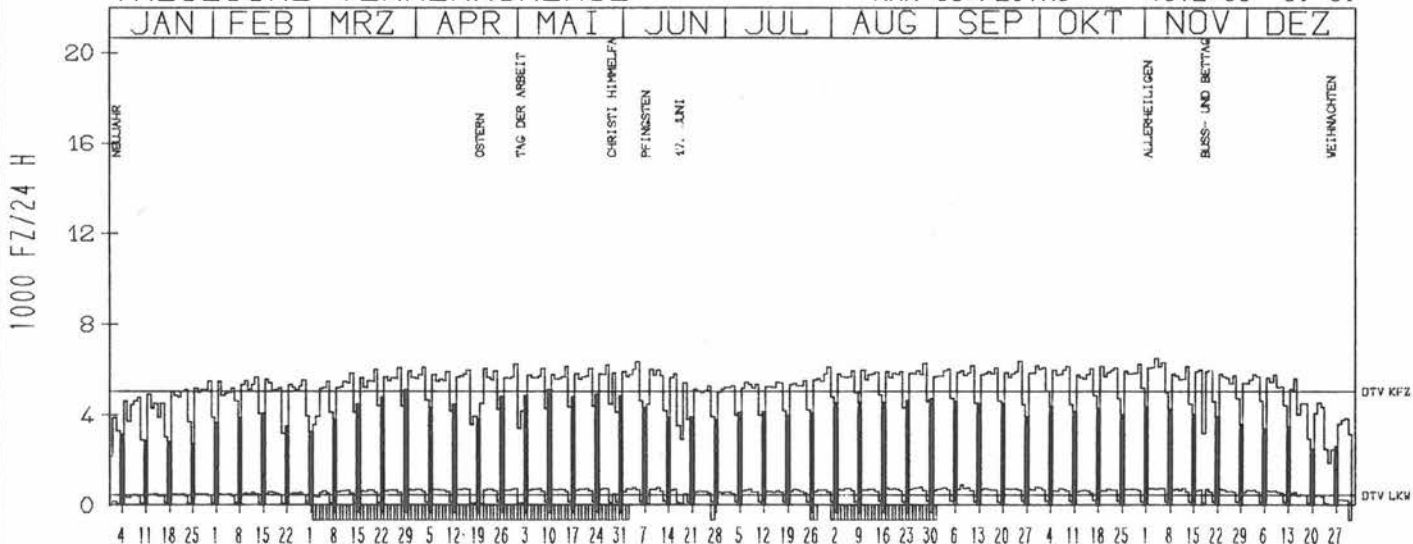
ZST: WALDFISCHBACH
 NR.: 6711 7 047

LAND: RHEINLAND-PFALZ
 STRASSE: B 270
 KM: 0.8
 NETZKNOTEN: 6711 006
 6711 014

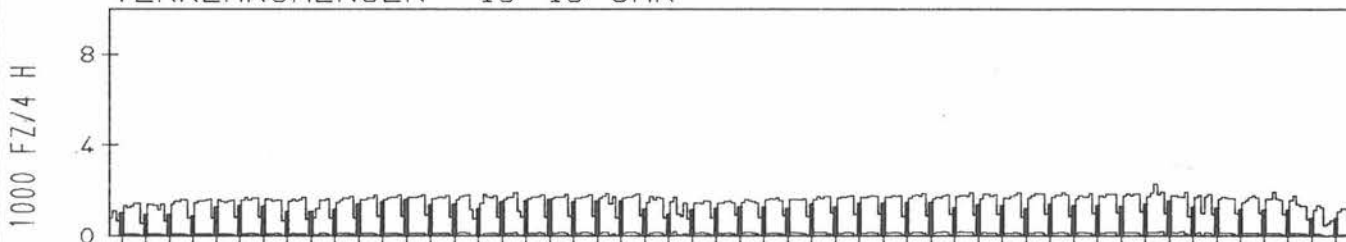
RICHTUNG NÖRD

DTV KFZ 5047
 DTV LKW 454 = 9.00 %
 MAX WERKTAG 6507 MI 4.11.
 MAX FER-WKTAG 6345 FR 5. 6.
 MAX SO+FEITAG 4572 SO 6. 9.

TAEGLICHE VERKEHRSMENGE



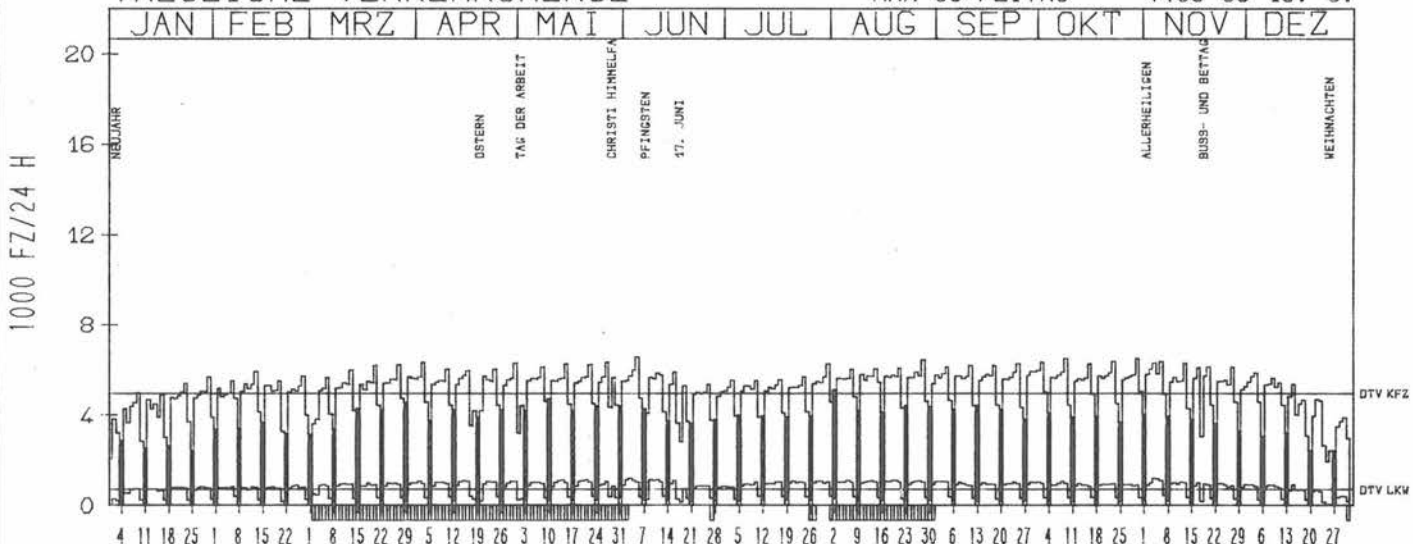
VERKEHRSMENGEN 15-19 UHR



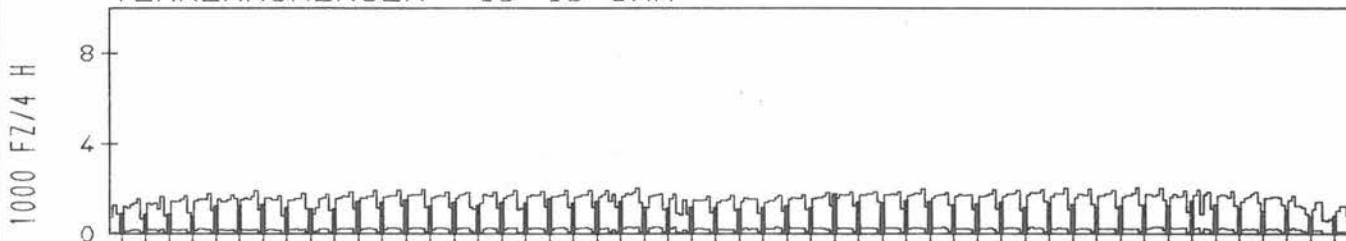
RICHTUNG SÜED

DTV KFZ 4990
 DTV LKW 716 = 14.35 %
 MAX WERKTAG 6510 FR 30.10.
 MAX FER-WKTAG 6577 FR 5. 6.
 MAX SO+FEITAG 4453 SO 13. 9.

TAEGLICHE VERKEHRSMENGE



VERKEHRSMENGEN 15-19 UHR



JAHRESGANGLINIEN 1981

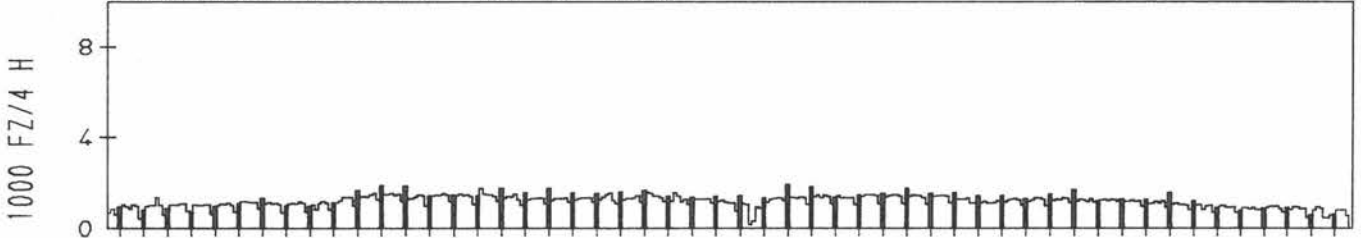
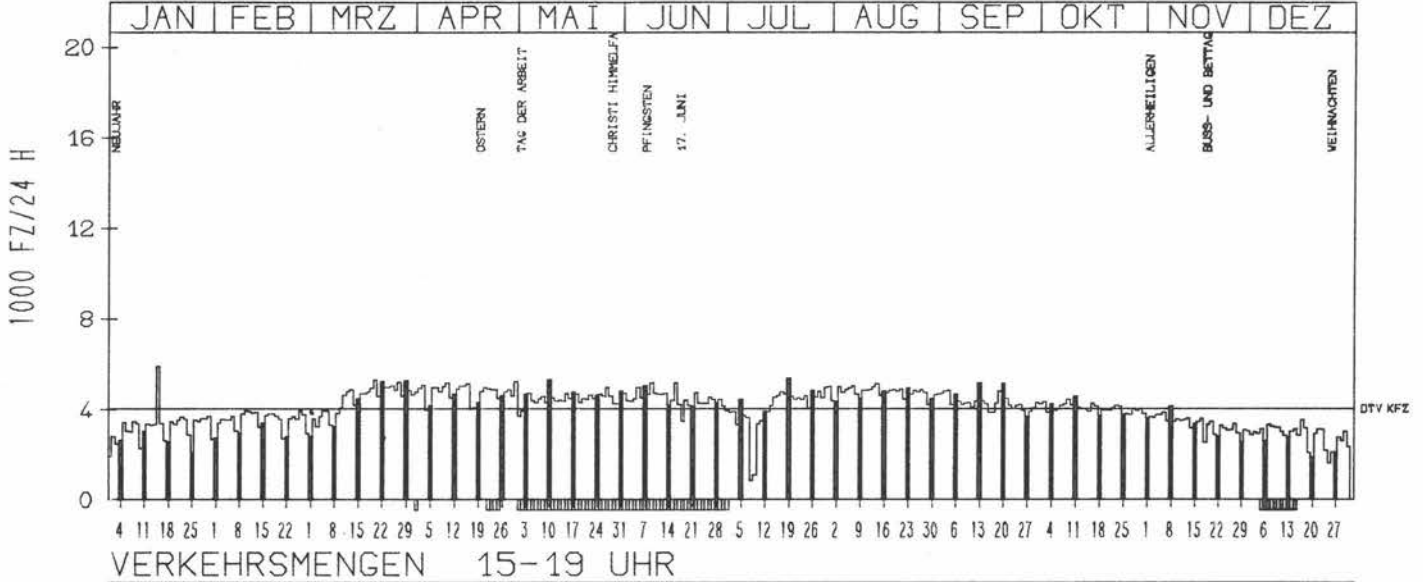
ZST: BAD DUERKHEIM
NR.: 6515 7 122

LAND: RHEINLAND-PFALZ
STRASSE: B 271
KM: 16.0
NETZKNOTEN: 6515 014
6515 016

RICHTUNG NÖRD

DTV KFZ 4022
MAX WERKTAG 5894 DO 15. 1.
MAX FER-WKTAG 5175 FR 10. 4.
MAX SO+FEITAG 5361 SO 19. 7.

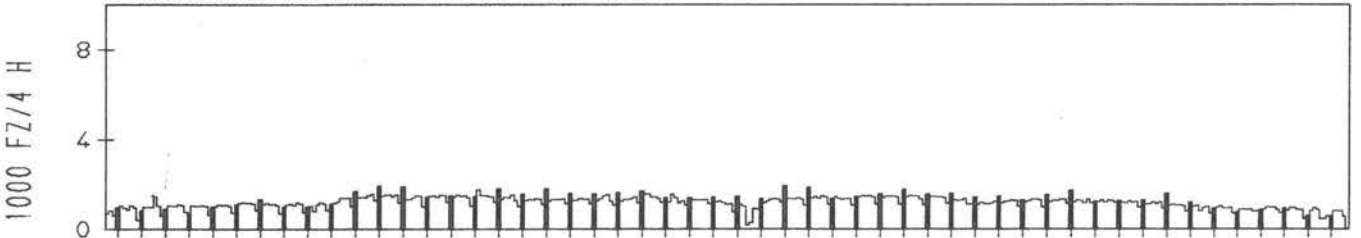
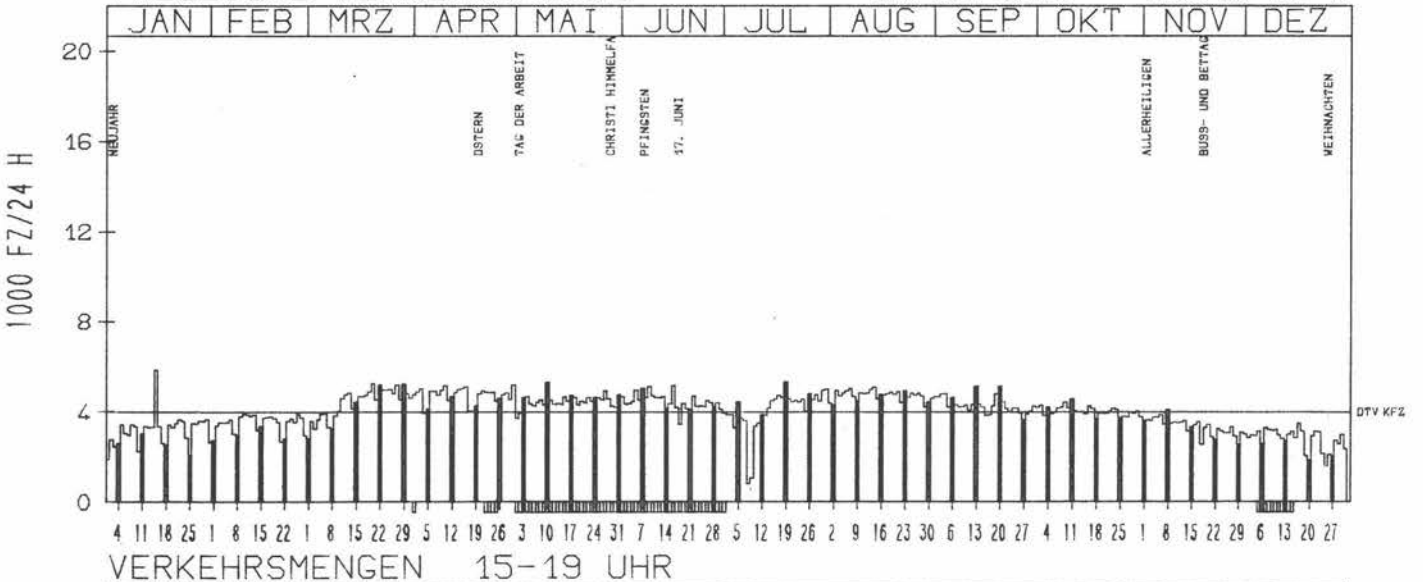
TAEGLICHE VERKEHRSMENGE



RICHTUNG SÜED

DTV KFZ 4010
MAX WERKTAG 5879 DO 15. 1.
MAX FER-WKTAG 5164 FR 10. 4.
MAX SO+FEITAG 5349 SO 19. 7.

TAEGLICHE VERKEHRSMENGE



JAHRESGANGLINIEN 1981


ZST: LANZINGEN/RÖSSBACH
NR.: 5821 4.764

LAND: HESSEN
STRASSE: B 276
KM: 5.7
NETZKNOTEN: 5821 009
5821 021

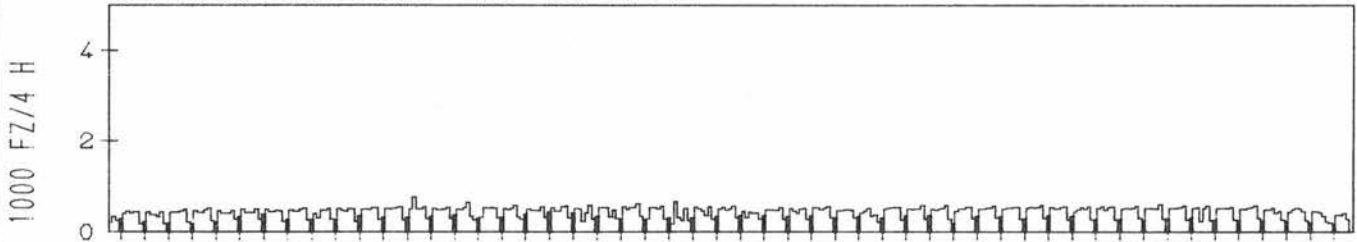
RICHTUNG NÖRD

DTV KFZ 1249
MAX WERKTAG 1680 DI 16. 6.
MAX FER-WKTAG 1657 FR 31. 7.
MAX SO+FEITAG 1356 SO 29. 3.

TÄGLICHE VERKEHRSMENGE



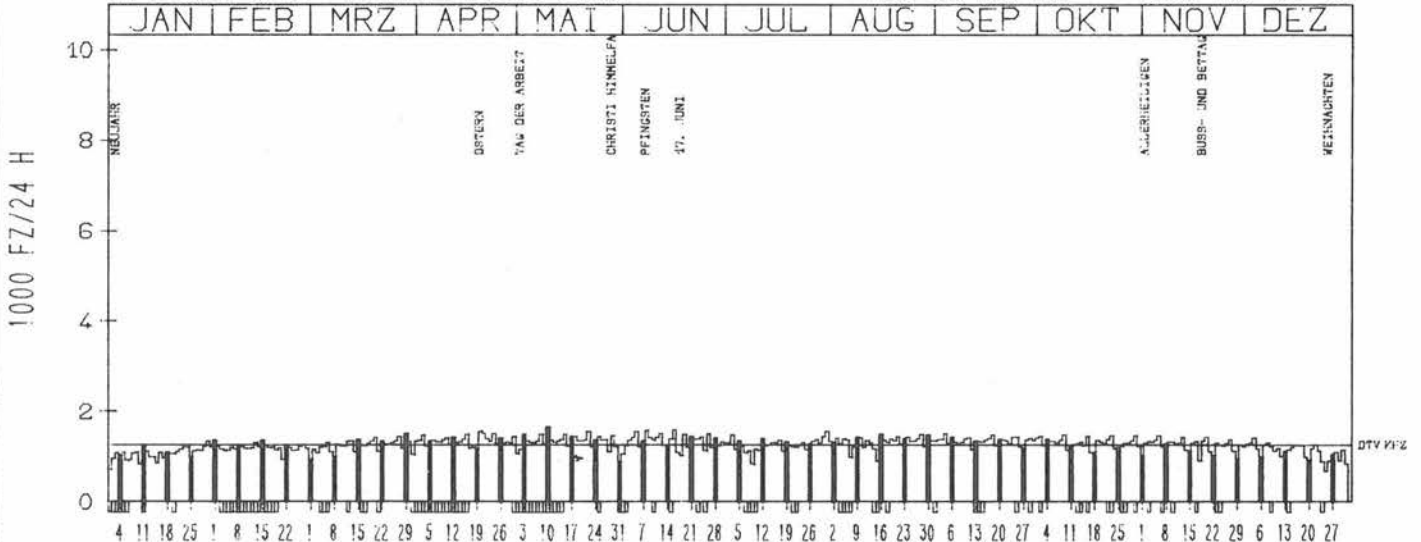
VERKEHRSMENGEN 15-19 UHR



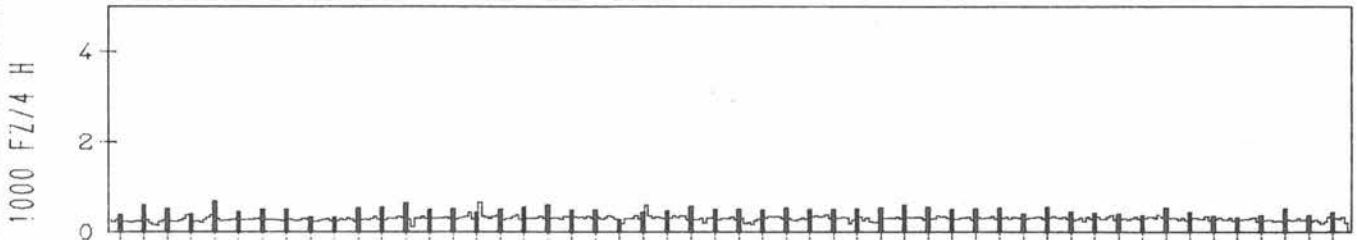
RICHTUNG SÜED

DTV KFZ 1272
MAX WERKTAG 1600 DI 16. 6.
MAX FER-WKTAG 1581 FR 31. 7.
MAX SO+FEITAG 1582 MO 8. 6.

TÄGLICHE VERKEHRSMENGE



VERKEHRSMENGEN 15-19 UHR



JAHRESGANGLINIEN 1981

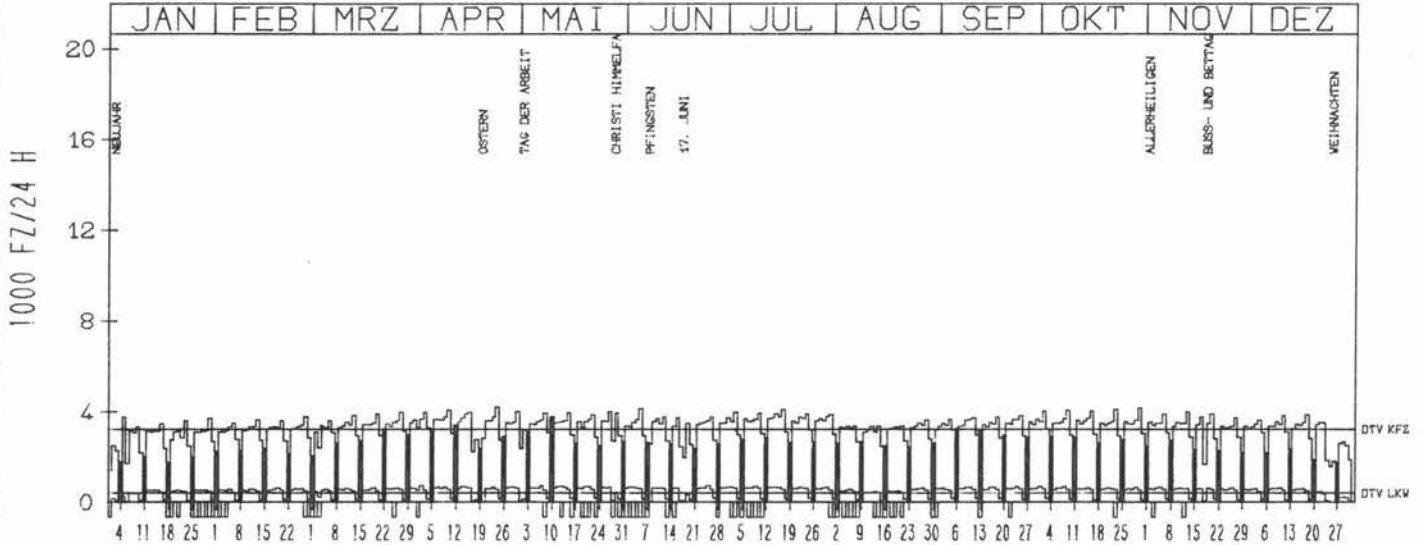
ZST: ZETTLITZ SUED
 NR.: 5833 9 573

LAND: BAYERN
 STRASSE: B 289
 KM: 0.1
 NETZKNOTEN: 5833 007
 5833 010

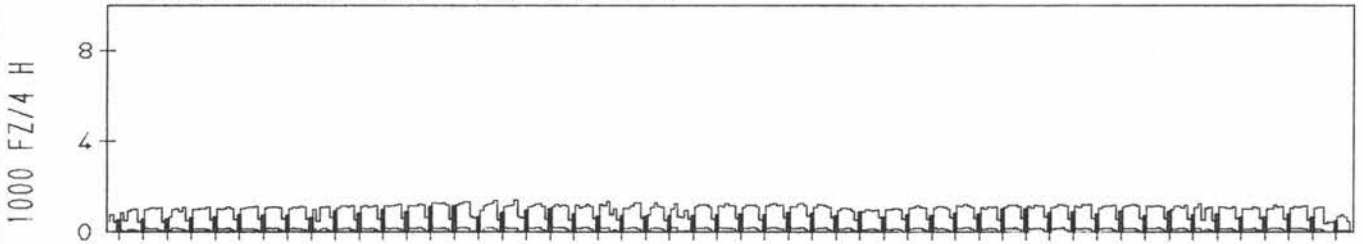
RICHTUNG OST

DTV KFZ 3234
 DTV LKW 420 = 13.00 %
 MAX WERKTAG 4078 FR 10. 4.
 MAX FER-WKTAG 4191 FR 24. 4.
 MAX SO+FEITAG 3754 SO 10. 5.

TAEGLICHE VERKEHRSMENGE



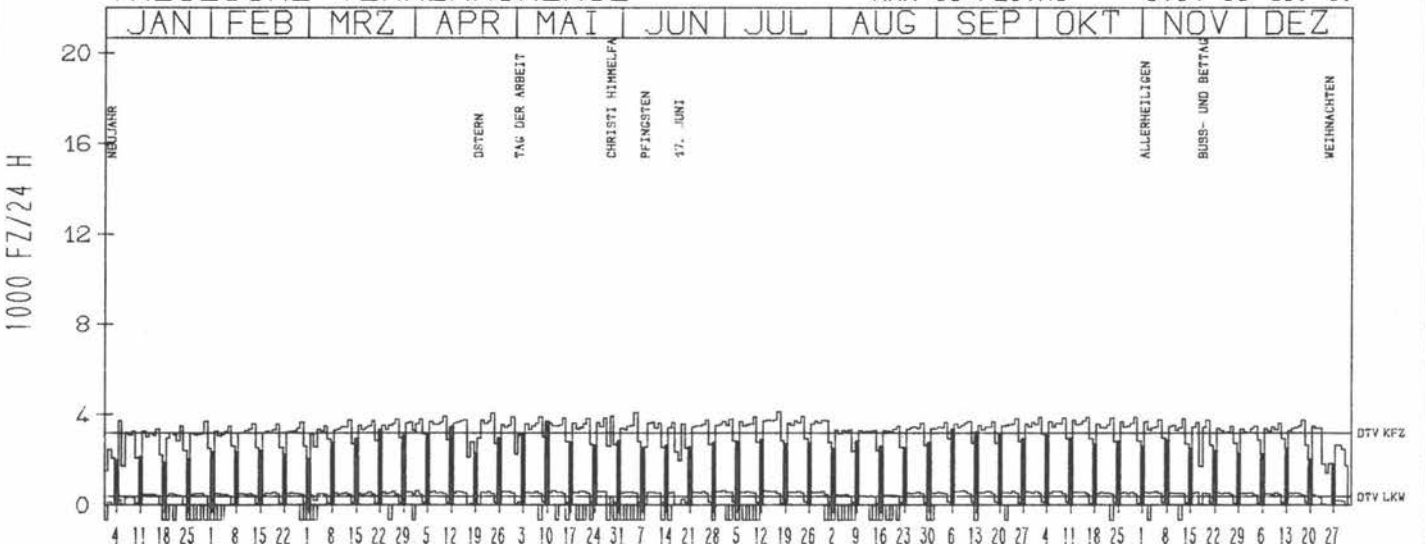
VERKEHRSMENGEN 15-19 UHR



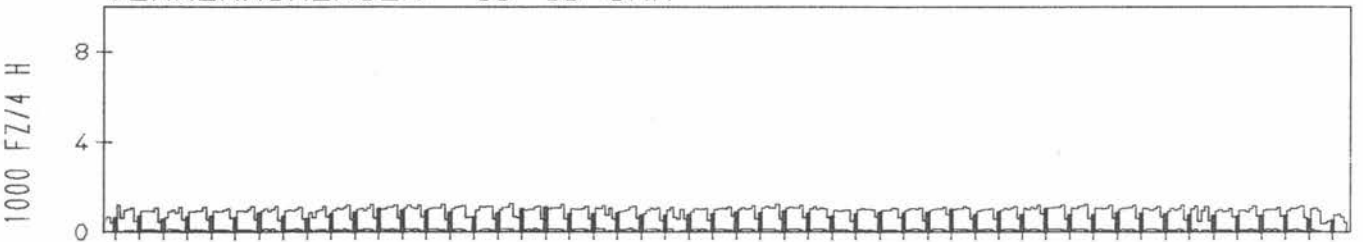
RICHTUNG WEST

DTV KFZ 3220
 DTV LKW 383 = 11.89 %
 MAX WERKTAG 3946 FR 29. 5.
 MAX FER-WKTAG 4146 FR 17. 7.
 MAX SO+FEITAG 3704 SO 10. 5.

TAEGLICHE VERKEHRSMENGE



VERKEHRSMENGEN 15-19 UHR



JAHRESGANGLINIEN 1981

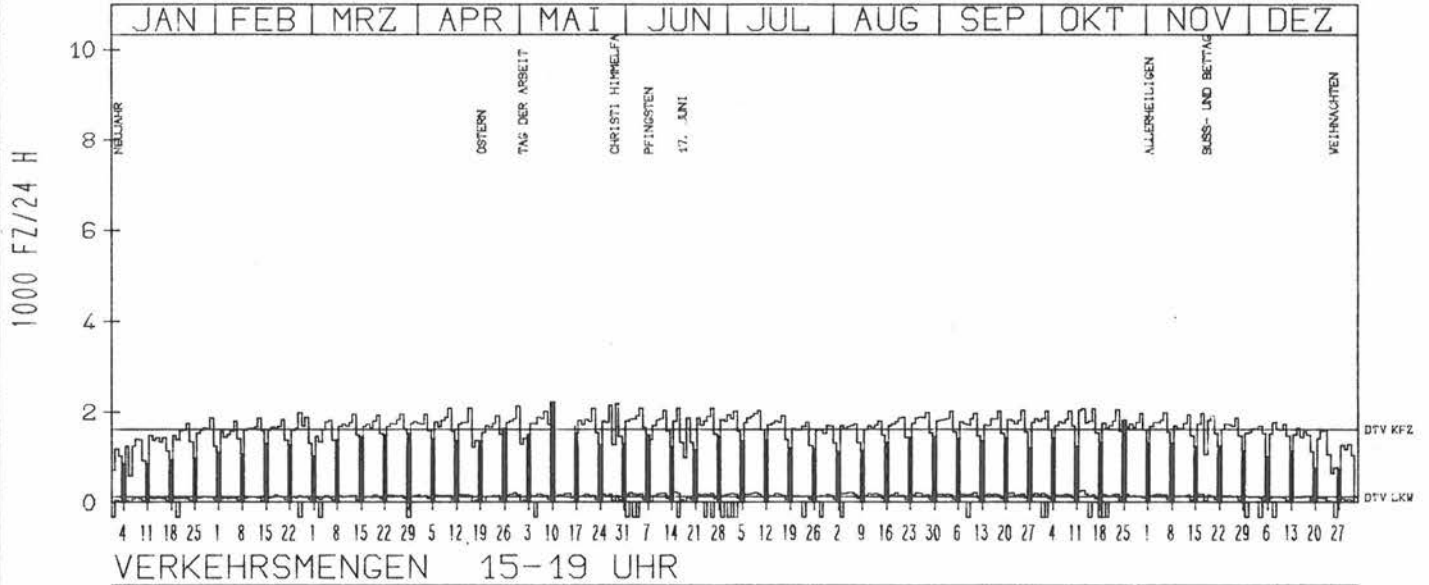
ZST: AUERBACH
 NR.: 6521 8 623 (1103)

LAND: BADEN-WUERTTEMBERG
 STRASSE: B 292
 KM:
 NETZKNOTEN: 6521 003
 6521 002

RICHTUNG OST

DTV KFZ 1615
 DTV LKW 119 = 7.37 %
 MAX WERKTAG 2190 FR 29. 5.
 MAX FER-WKTAG 2084 DO 16. 4.
 MAX SO+FEITAG 2210 SO 10. 5.

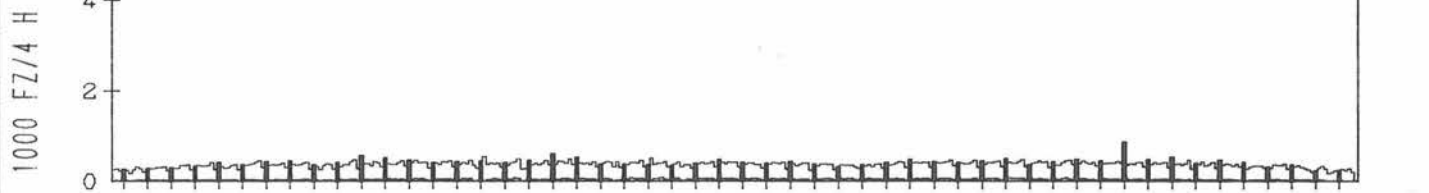
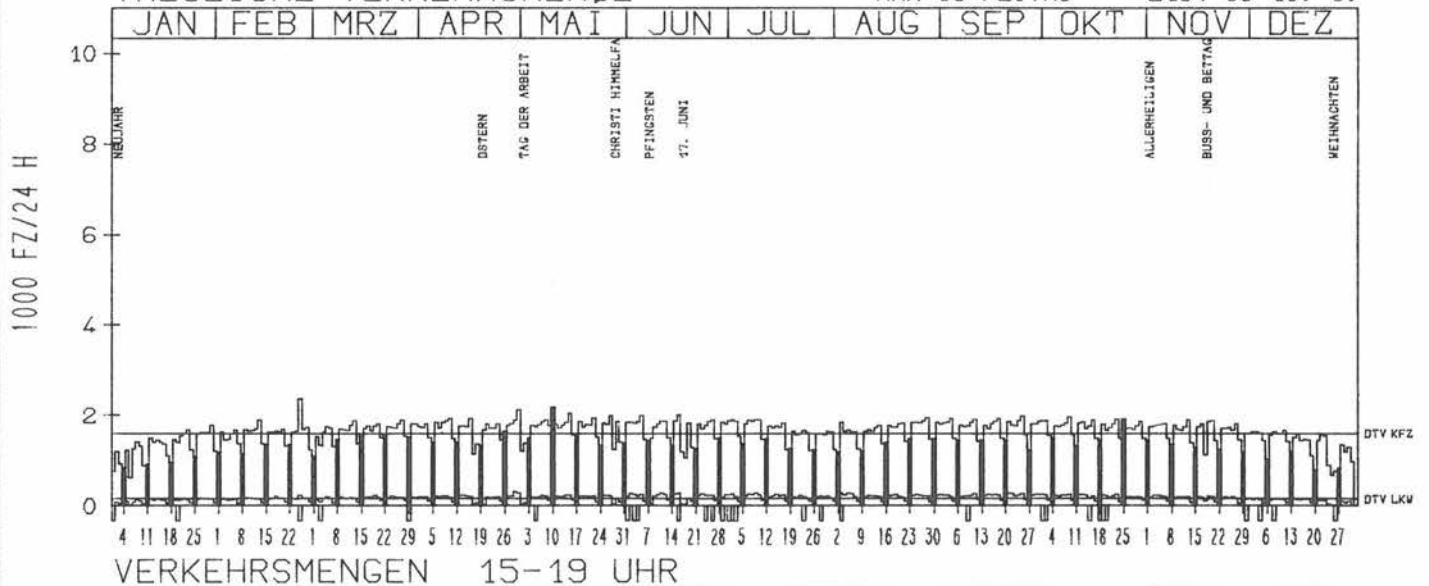
TAEGLICHE VERKEHRSMENGE



RICHTUNG WEST

DTV KFZ 1610
 DTV LKW 161 = 9.99 %
 MAX WERKTAG 2136 DO 30. 4.
 MAX FER-WKTAG 1998 FR 5. 6.
 MAX SO+FEITAG 2184 SO 10. 5.

TAEGLICHE VERKEHRSMENGE



JAHRESGANGLINIEN 1981

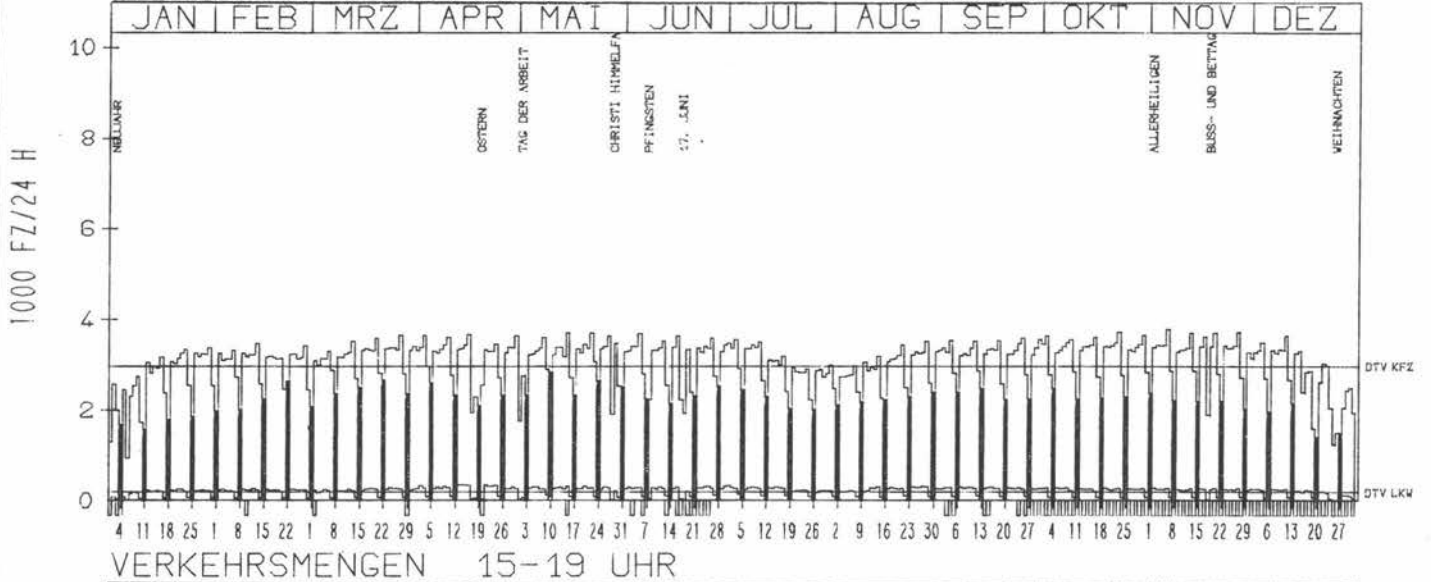
ZST: SCHWAIGERN
 NR.: 6820 8 644 (1104)

LAND: BADEN-WUERTTEMBERG
 STRASSE: B 293
 KM:
 NETZKNOTEN: 6820 018
 6820 015

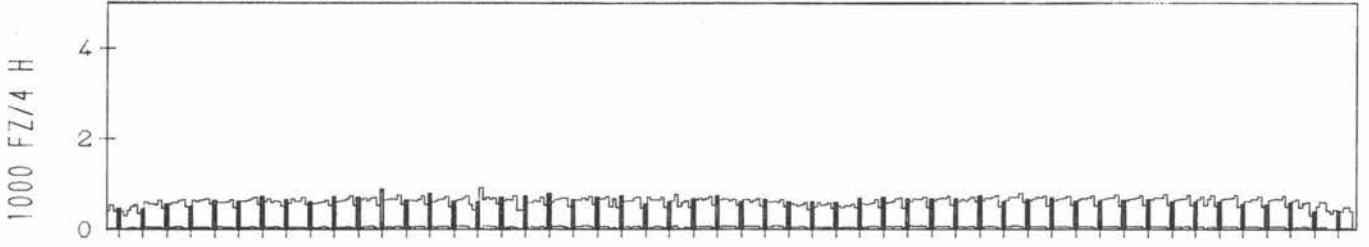
RICHTUNG OST

DTV KFZ 2963
 DTV LKW 189 = 6.39 %
 MAX WERKTAG 3693 FR 22. 5.
 MAX FER-WKTAG 3690 FR 5. 6.
 MAX SO+FEITAG 2823 SO 10. 5.

TAEGLICHE VERKEHRSMENGE



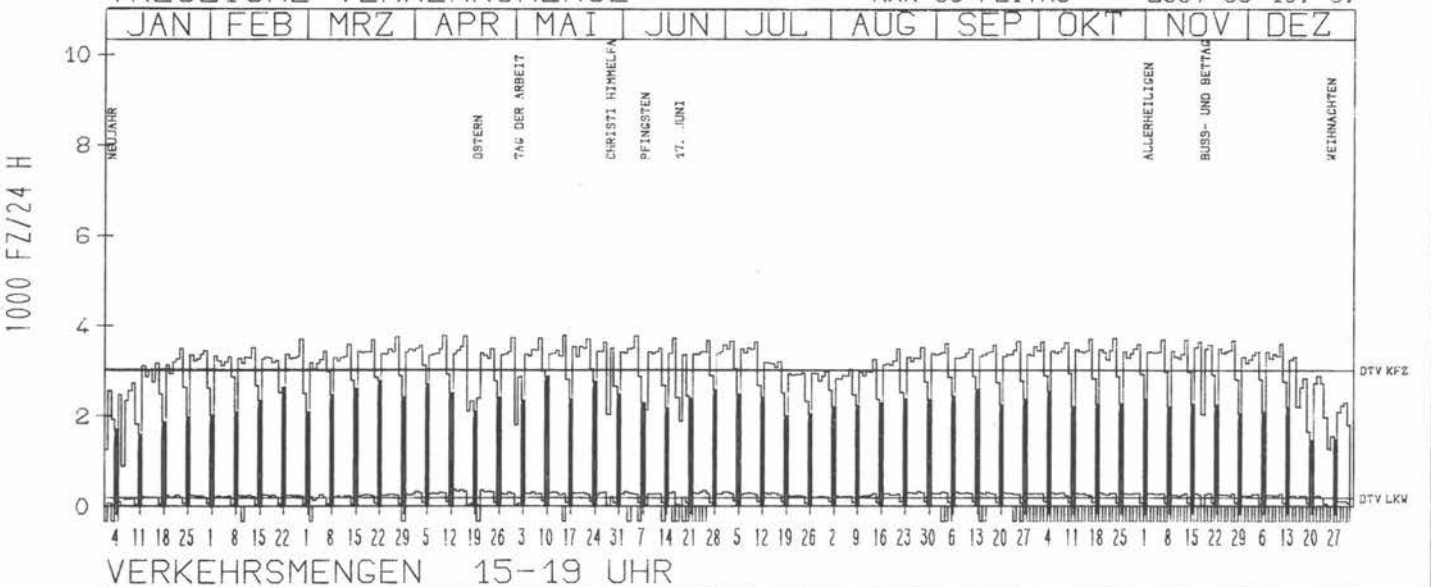
VERKEHRSMENGEN 15-19 UHR



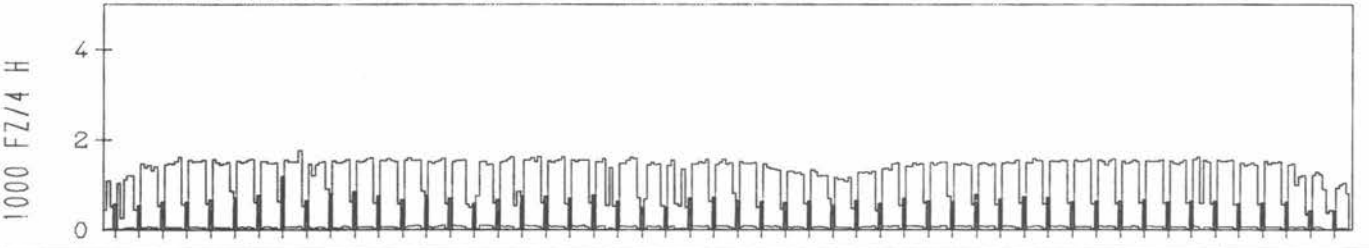
RICHTUNG WEST

DTV KFZ 3022
 DTV LKW 197 = 6.53 %
 MAX WERKTAG 3783 FR 10. 4.
 MAX FER-WKTAG 3773 FR 5. 6.
 MAX SO+FEITAG 2867 SO 10. 5.

TAEGLICHE VERKEHRSMENGE



VERKEHRSMENGEN 15-19 UHR



JAHRESGANGLINIEN 1981

ZST: AMBERG SUED

LAND:
STRASSE:
KM:
NETZKNOTEN:

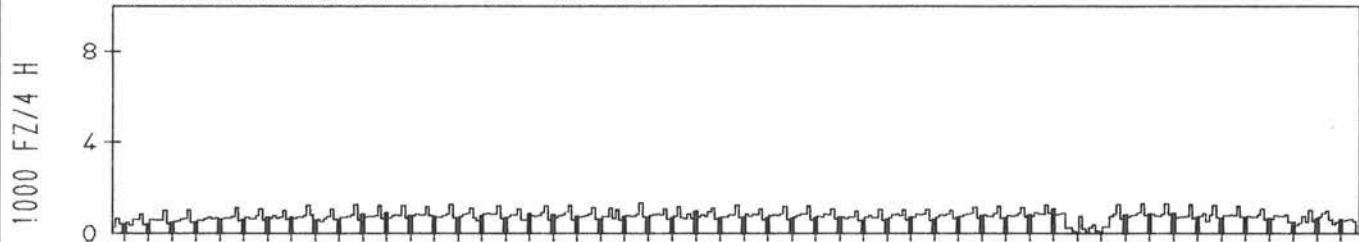
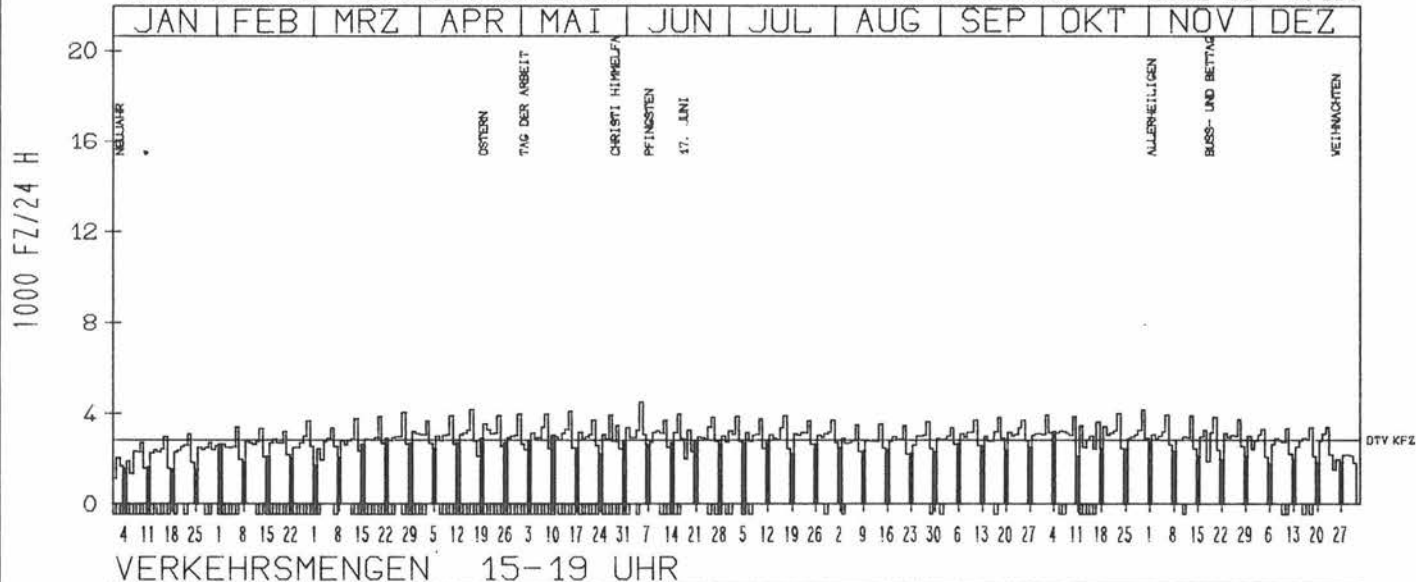
BAYERN
B 299
101.7

NR.: 6537 9 592

RICHTUNG SUED

DTV KFZ 2842
MAX WERKTAG 4007 FR 23. 10.
MAX FER-WKTAG 4488 FR 5. 6.
MAX SO+FEITAG 3192 SO 4. 10.

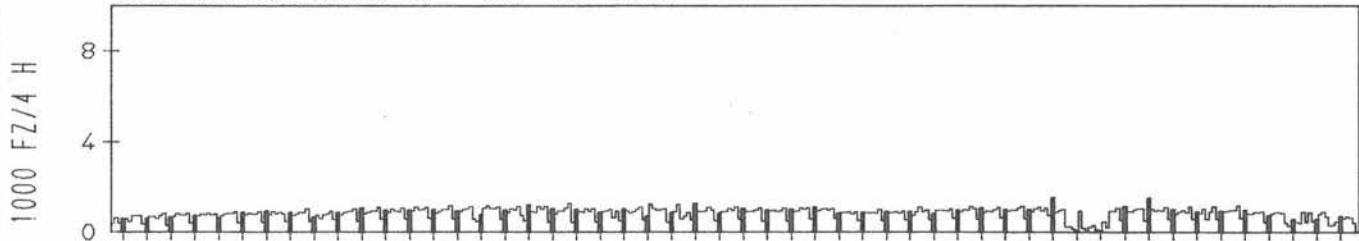
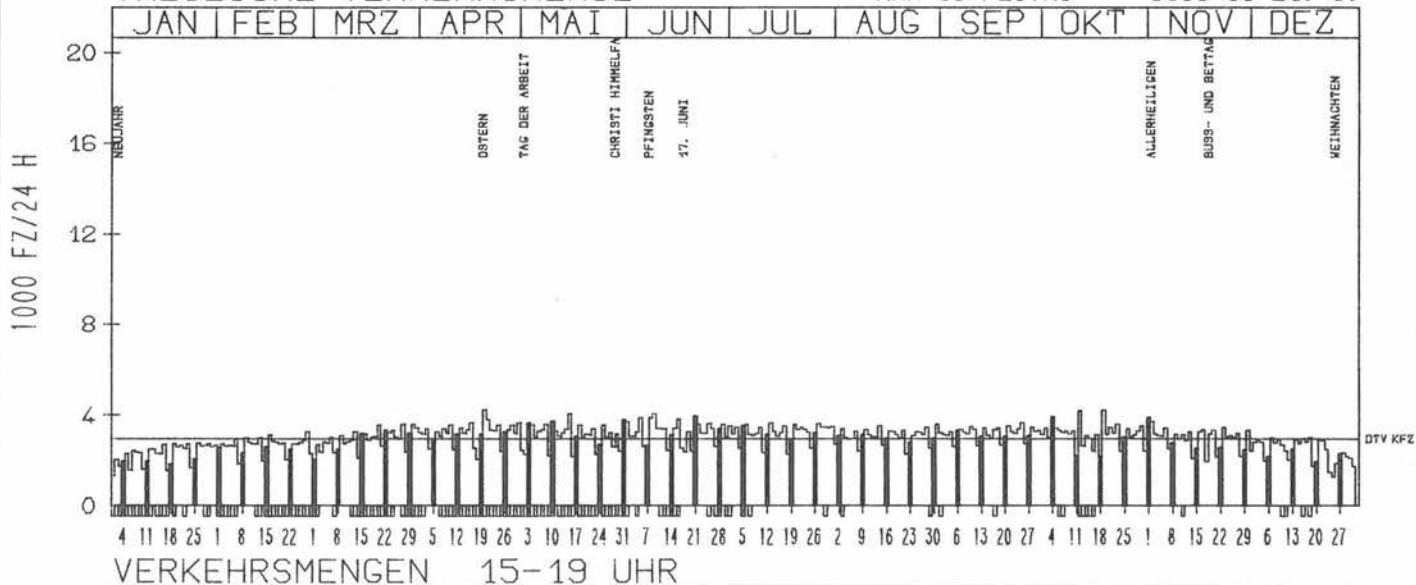
TAEGLICHE VERKEHRSMENGE



RICHTUNG NORD

DTV KFZ 2971
MAX WERKTAG 4246 MO 19. 10.
MAX FER-WKTAG 4091 DI 9. 6.
MAX SO+FEITAG 3986 SO 21. 6.

TAEGLICHE VERKEHRSMENGE



JAHRESGANGLINIEN 1981

ZST: SCHRÖBENHAUSEN
 NR.: 7433 4 847

LAND: BAYERN
 STRASSE: B 300
 KM: 39.5
 NETZKNOTEN:

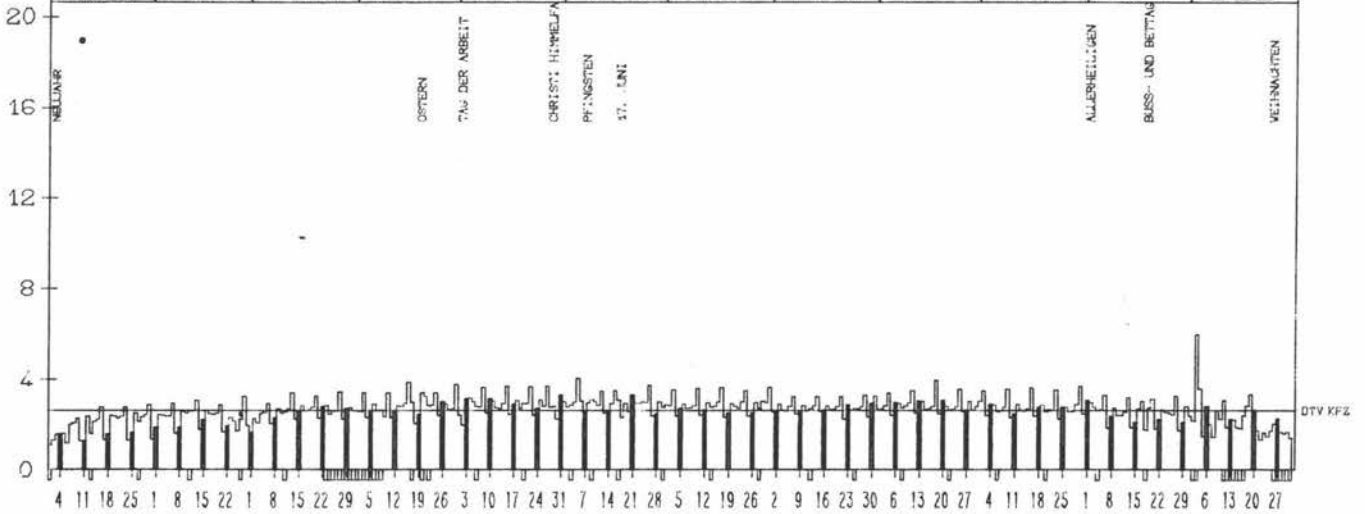
RICHTUNG WEST

DTV KFZ 2642
 MAX WERKTAG 3982 FR 18. 9.
 MAX FER-WKTAG 4052 FR 5. 6.
 MAX SO+FEITAG 3312 SO 31. 5.

TAEGLICHE VERKEHRSMENGE

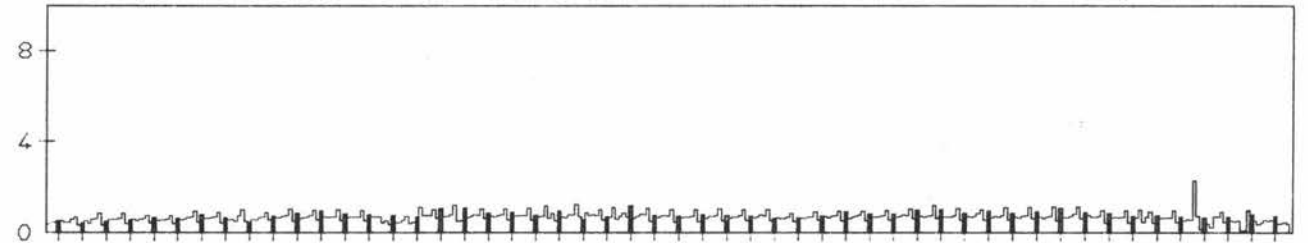
JAN	FEB	MARZ	APR	MAI	JUN	JUL	AUG	SEP	OKT	NOV	DEZ
-----	-----	------	-----	-----	-----	-----	-----	-----	-----	-----	-----

1000 FZ/24 H



VERKEHRSMENGEN 15-19 UHR

1000 FZ/4 H



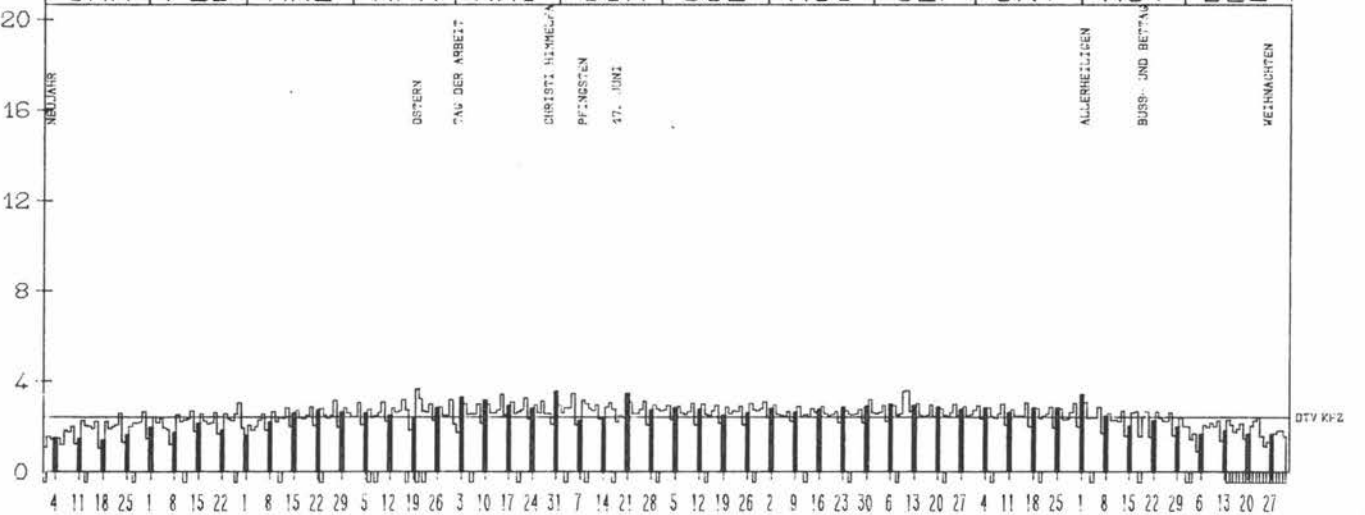
RICHTUNG OST

DTV KFZ 2456
 MAX WERKTAG 3431 FR 15. 5.
 MAX FER-WKTAG 3624 FR 11. 9.
 MAX SO+FEITAG 3582 SO 31. 5.

TAEGLICHE VERKEHRSMENGE


JAN	FEB	MARZ	APR	MAI	JUN	JUL	AUG	SEP	OKT	NOV	DEZ
-----	-----	------	-----	-----	-----	-----	-----	-----	-----	-----	-----

1000 FZ/24 H



VERKEHRSMENGEN 15-19 UHR

1000 FZ/4 H



JAHRESGANGLINIEN 1981

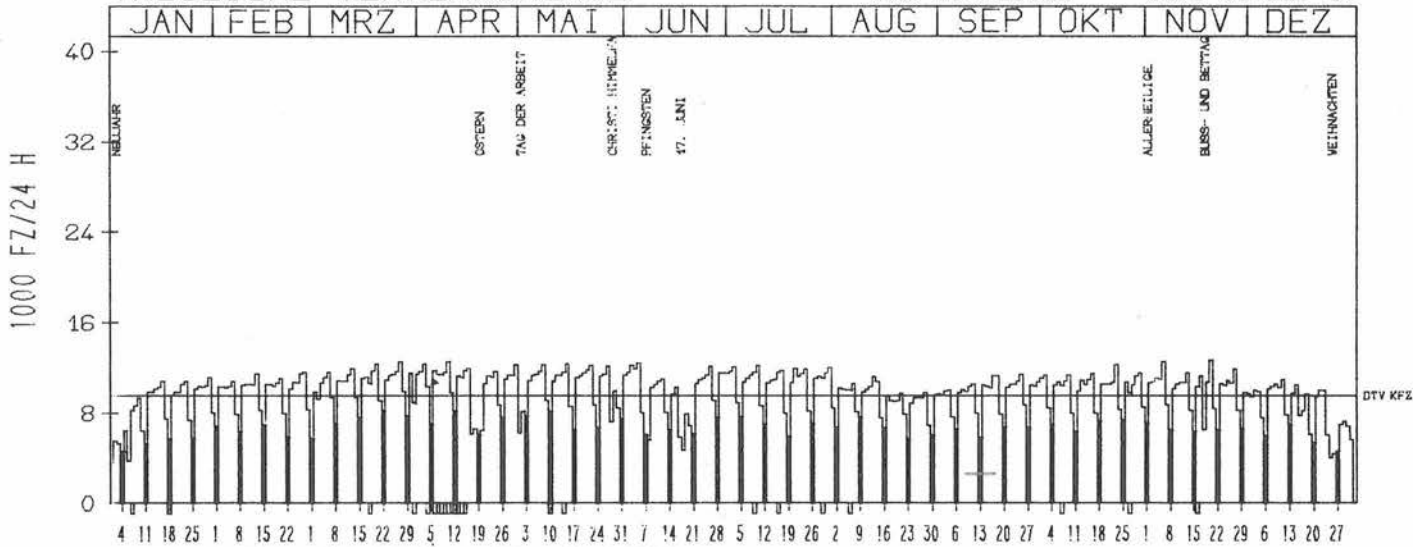
ZST: RÖTSCHWAIGE
 NR.: 7734 9 810

LAND: BAYERN
 STRASSE: B 304
 KM: 14.3
 NETZKNOTEN:

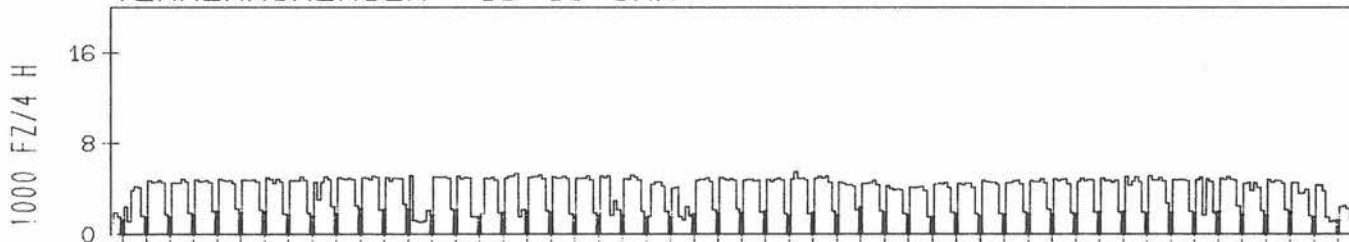
RICHTUNG SÜED

DTV KFZ 9540
 MAX WERKTAG 12641 FR 20. 11.
 MAX FER-WKTAG 12428 FR 5. 6.
 MAX SO+FEITAG 8173 SO 22. 3.

TÄGLICHE VERKEHRSMENGE



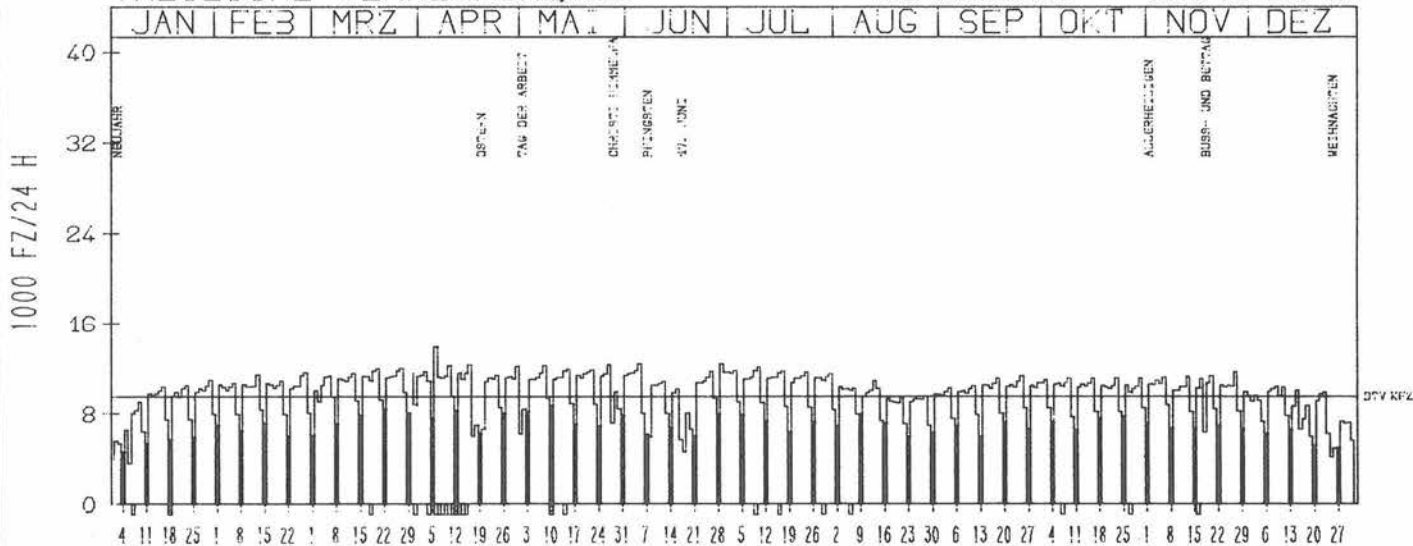
VERKEHRSMENGEN 15-19 UHR



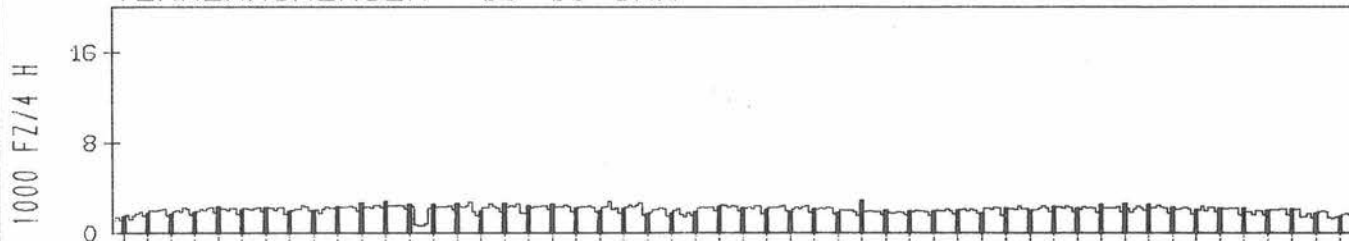
RICHTUNG NORD

DTV KFZ 9527
 MAX WERKTAG 12319 MI 27. 5.
 MAX FER-WKTAG 12431 FR 5. 6.
 MAX SO+FEITAG 8440 SO 22. 3.

TÄGLICHE VERKEHRSMENGE



VERKEHRSMENGEN 15-19 UHR



JAHRESGANGLINIEN 1981

ZST: ERTINGEN

LAND:
STRASSE:

BADEN-WUERTTEMBERG
B 311

NR.: 7922 8 320 (1100)

KM:

7922 032

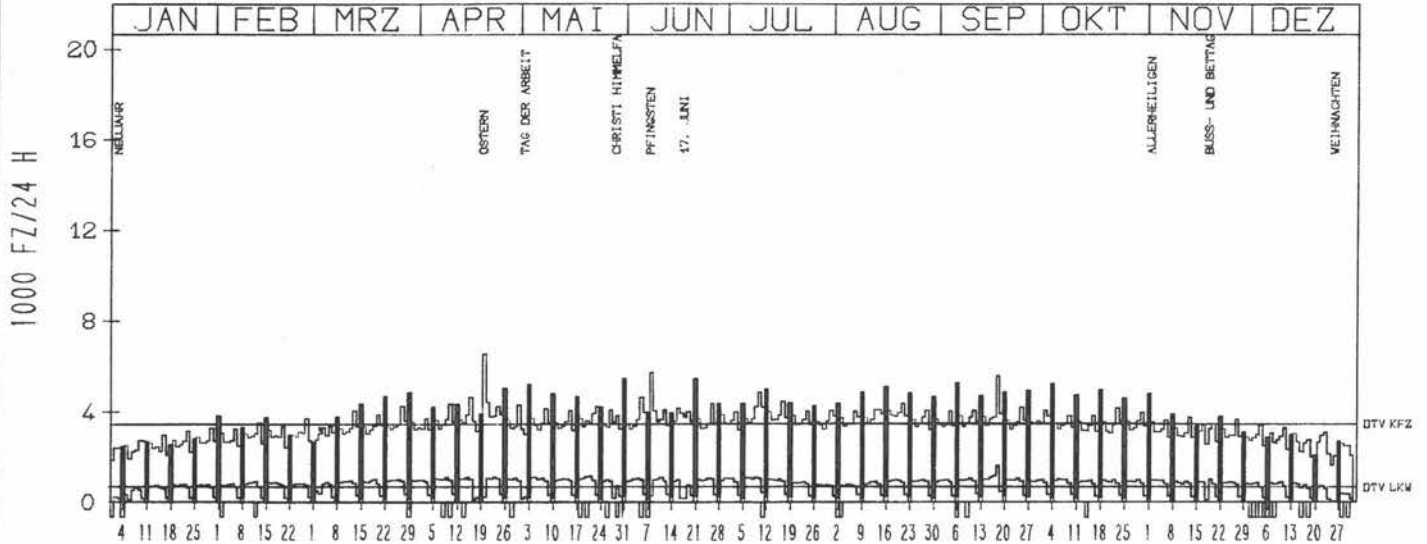
NETZKNOTEN:

7922 021

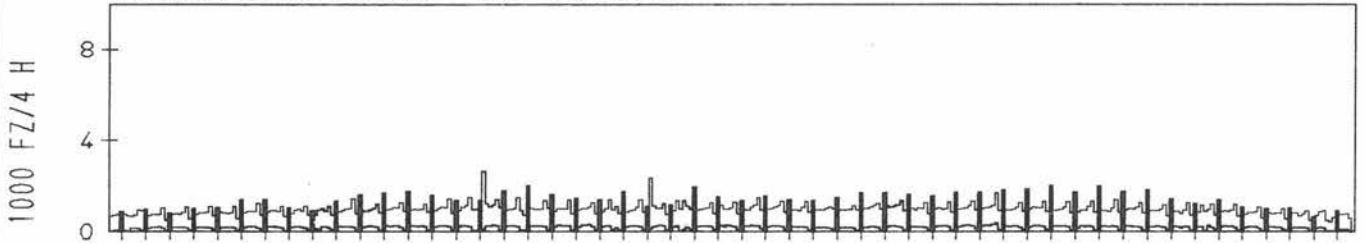
RICHTUNG NÖRD

DTV KFZ 3479
DTV LKW 676 = 19.44 %
MAX WERKTAG 5601 FR 18. 9.
MAX FER-WKTAG 4874 FR 10. 7.
MAX SO+FEITAG 6535 MO 20. 4.

TAEGLICHE VERKEHRSMENGE



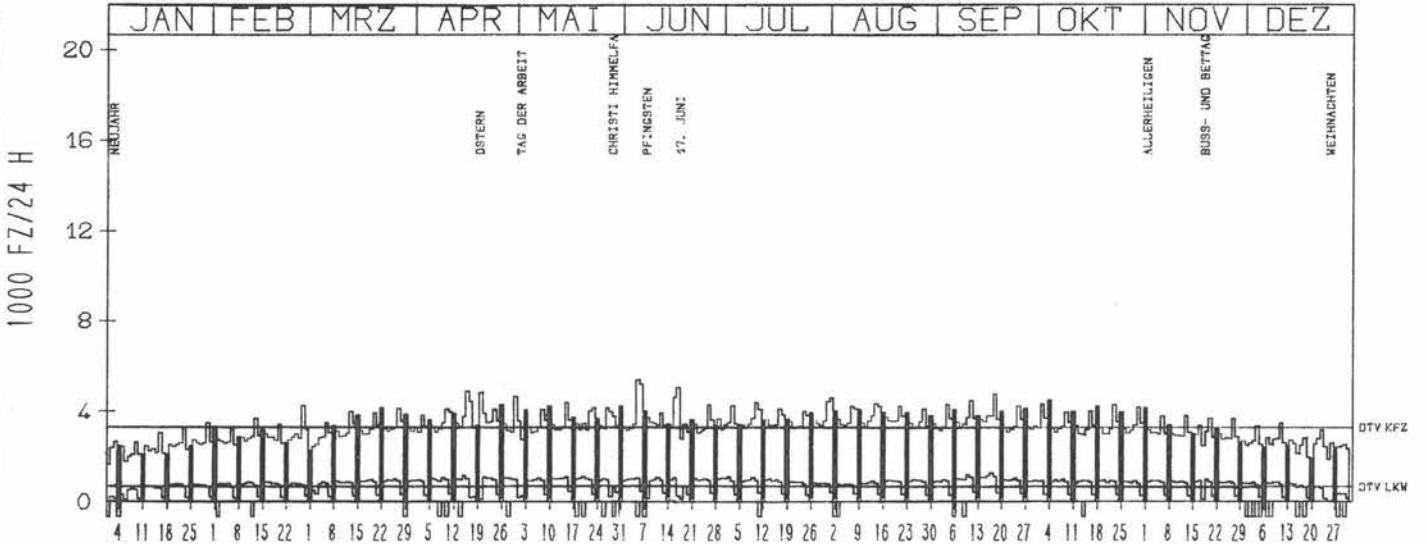
VERKEHRSMENGEN 15-19 UHR



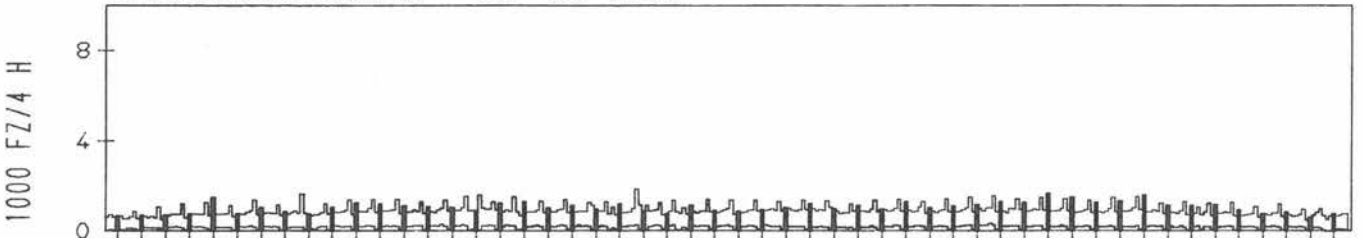
RICHTUNG SÜED

DTV KFZ 3326
DTV LKW 665 = 20.00 %
MAX WERKTAG 4763 FR 18. 9.
MAX FER-WKTAG 5213 SA 6. 6.
MAX SO+FEITAG 5062 MI 17. 6.

TAEGLICHE VERKEHRSMENGE



VERKEHRSMENGEN 15-19 UHR



JAHRESGANGLINIEN 1981

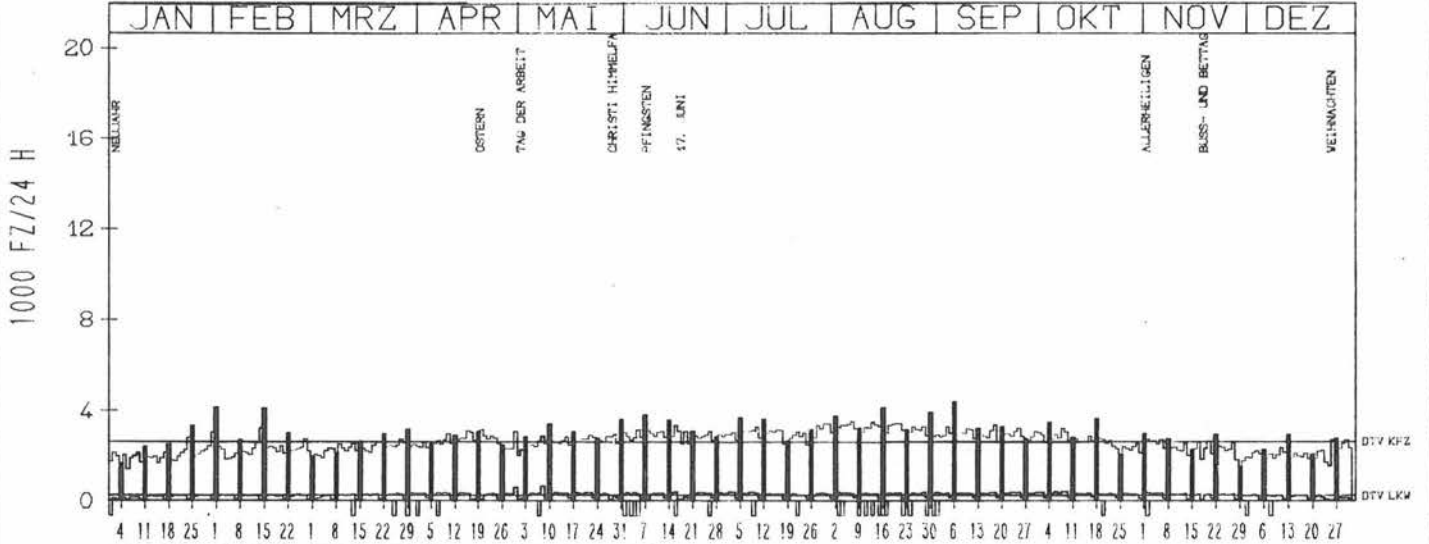
ZST: SCHÖENAU
 NR.: 8213 8 570 (1100)

LAND: BADEN-WÜRTTEMBERG
 STRASSE: B 317
 KM:
 NETZKNOTEN: 8313 017
 8213 013


RICHTUNG NÖRD

DTV KFZ 2651
 DTV LKW 231 = 8.71 %
 MAX WERKTAG 3361 FR 18. 9.
 MAX FER-WKTAG 3506 FR 7. 8.
 MAX SO+FEITAG 4373 SO 6. 9.

TÄGLICHE VERKEHRSMENGE




VERKEHRSMENGEN 15-19 UHR




RICHTUNG SÜED

DTV KFZ 2654
 DTV LKW 235 = 8.87 %
 MAX WERKTAG 3358 FR 18. 9.
 MAX FER-WKTAG 3489 FR 7. 8.
 MAX SO+FEITAG 4482 SO 6. 9.

TÄGLICHE VERKEHRSMENGE



VERKEHRSMENGEN 15-19 UHR



JAHRESGANGLINIEN 1981

ZST: SUEDBRUECKE KOBLENZ

LAND: RHEINLAND-PFALZ

STRASSE: B 327

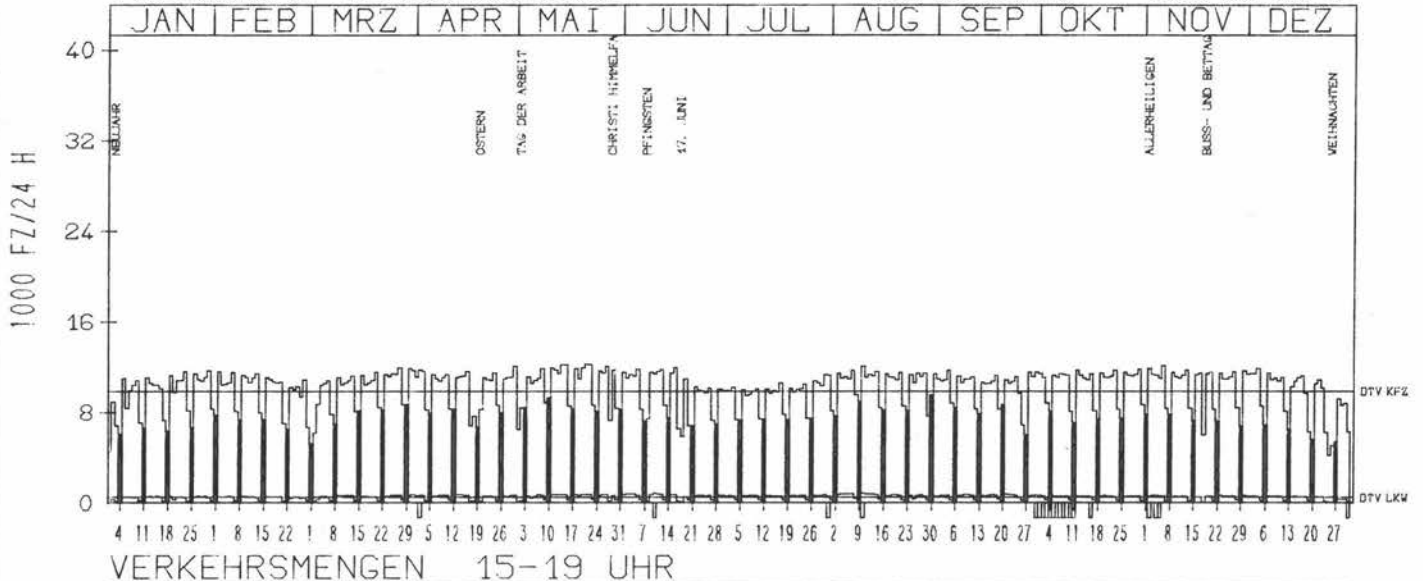
NR.: 5611 7 978

KM: 1.2
NETZKNOTEN: 5611 000 0
5611 000 0

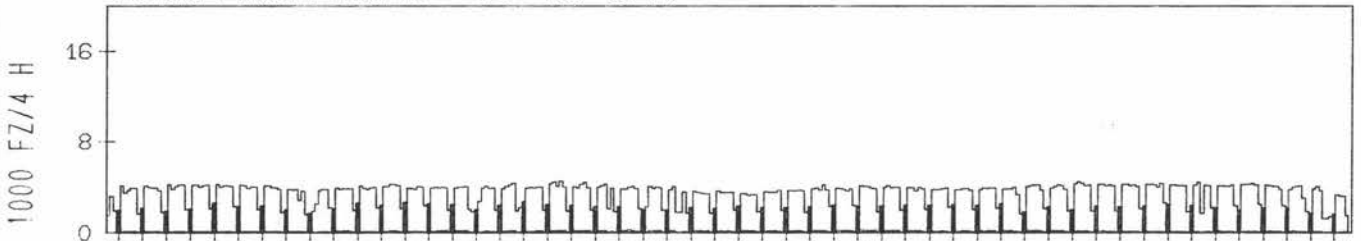
RICHTUNG OST

DTV KFZ 9871
DTV LKW 483 = 4.90 %
MAX WERKTAG 12292 DO 21. 5.
MAX FER-WKTAG 11794 FR 5. 6.
MAX SO+FEITAG 9546 SO 30. 8.

TAEGLICHE VERKEHRSMENGE



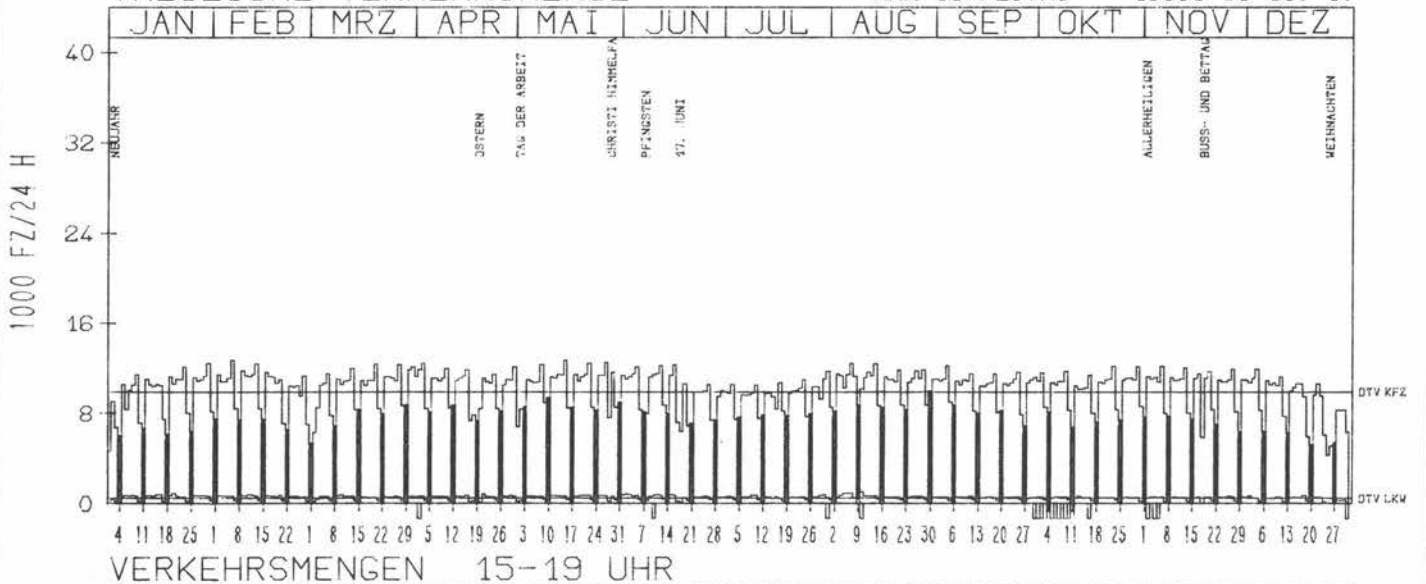
VERKEHRSMENGEN 15-19 UHR




RICHTUNG WEST

DTV KFZ 9929
DTV LKW 526 = 5.30 %
MAX WERKTAG 12760 FR 6. 2.
MAX FER-WKTAG 12466 FR 7. 8.
MAX SO+FEITAG 10006 SO 30. 8.

TAEGLICHE VERKEHRSMENGE



VERKEHRSMENGEN 15-19 UHR



JAHRESGANGLINIEN 1981


ZST: VÖELKENRÖTH
 NR.: 5910 4 704

LAND: RHEINLAND-PFALZ
 STRASSE: B 327
 KM: 48.5
 NETZKNOTEN: 5919 016
 5910 015


RICHTUNG OST

DTV KFZ 2467
 DTV LKW 315 = 12.77 %
 MAX WERKTAG 3291 FR 8. 5.
 MAX FER-WKTAG 4095 MI 22. 7.
 MAX SO+FEITAG 4280 MO 20. 4.

TÄGLICHE VERKEHRSMENGE



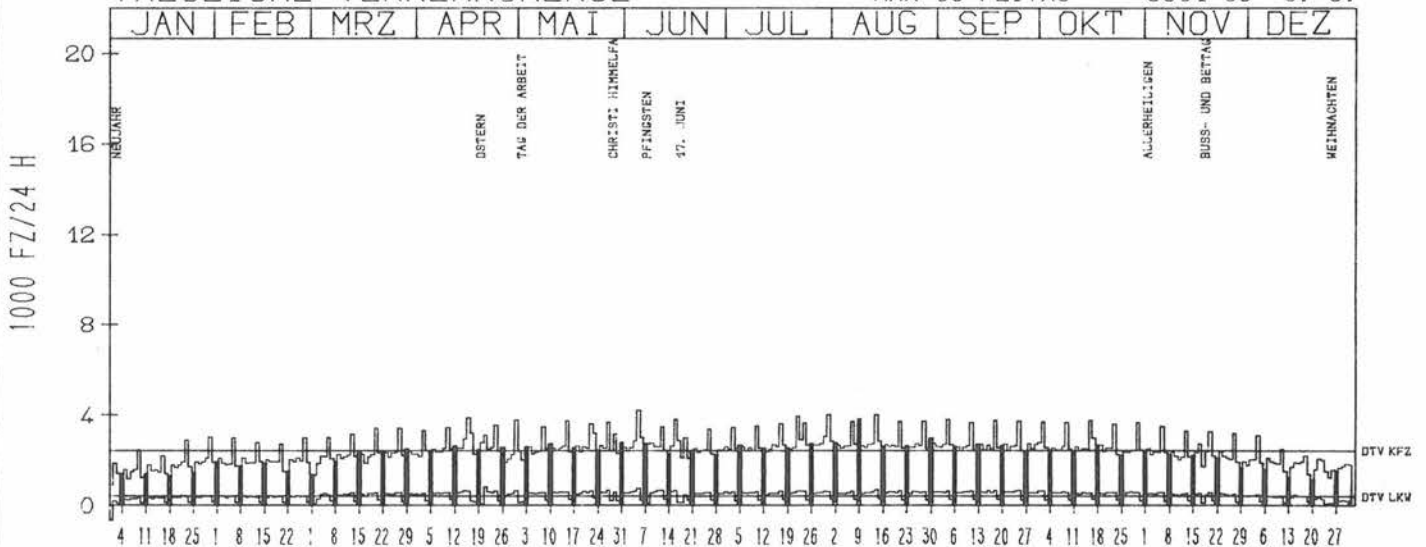
VERKEHRSMENGEN 15-19 UHR



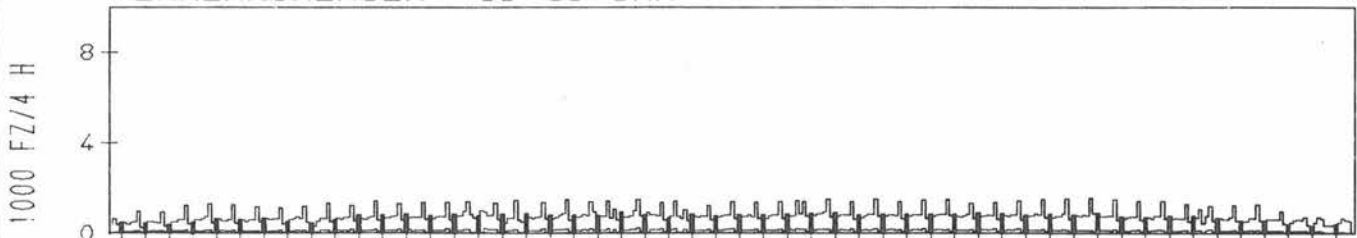
RICHTUNG WEST

DTV KFZ 2460
 DTV LKW 411 = 16.72 %
 MAX WERKTAG 3845 DI 16. 6.
 MAX FER-WKTAG 4236 FR 5. 6.
 MAX SO+FEITAG 3851 SO 9. 8.

TÄGLICHE VERKEHRSMENGE



VERKEHRSMENGEN 15-19 UHR



JAHRESGANGLINIEN 1981


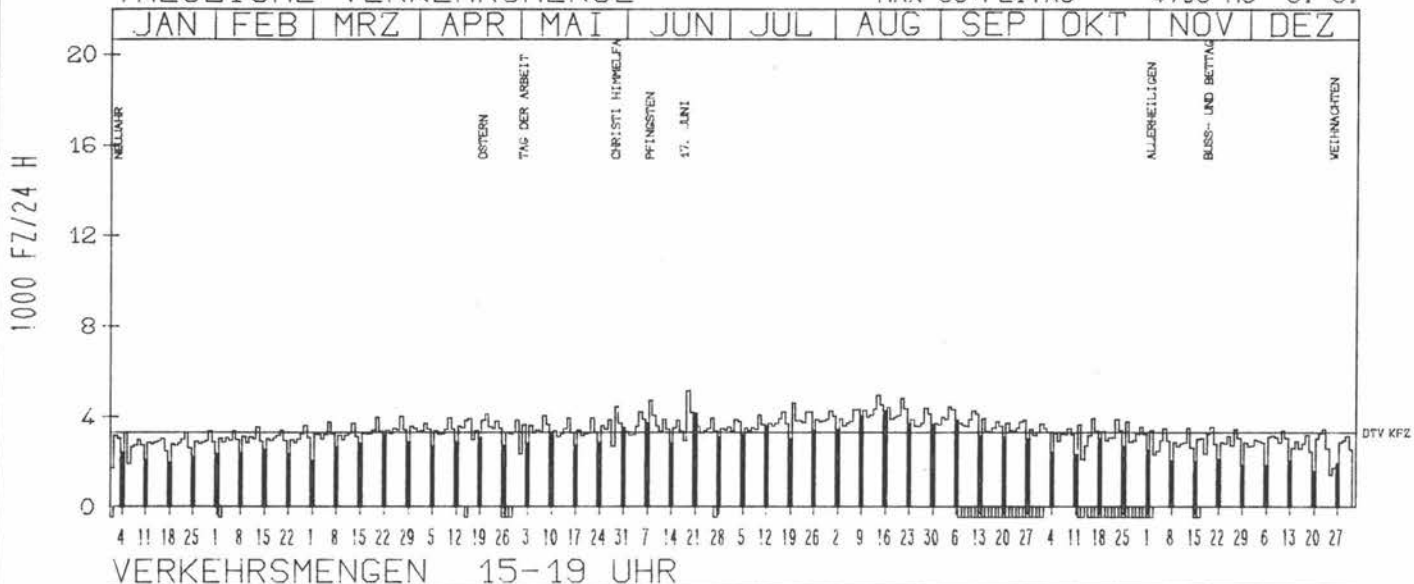
ZST: SIMBACH AM INN
NR.: 7744 9 860

LAND: BAYERN
STRASSE: B 340
KM: 0.9
NETZKNOTEN:

RICHTUNG OST

DTV KFZ 3292
MAX WERKTAG 4439 FR 29. 5.
MAX FER-WKTAG 5141 FR 19. 6.
MAX SO+FEITAG 4708 MO 8. 6.

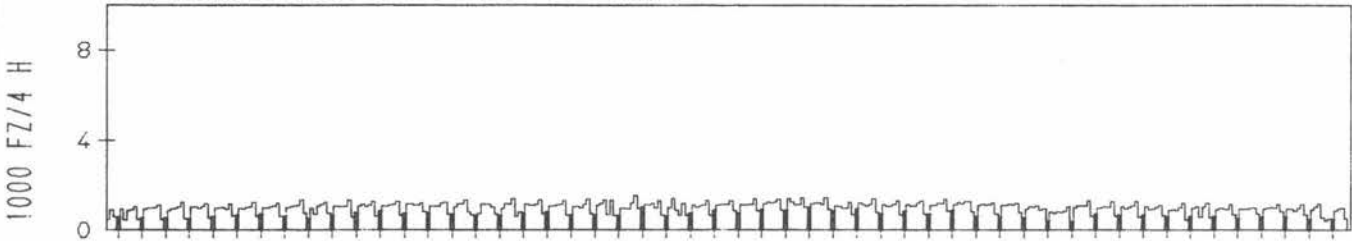
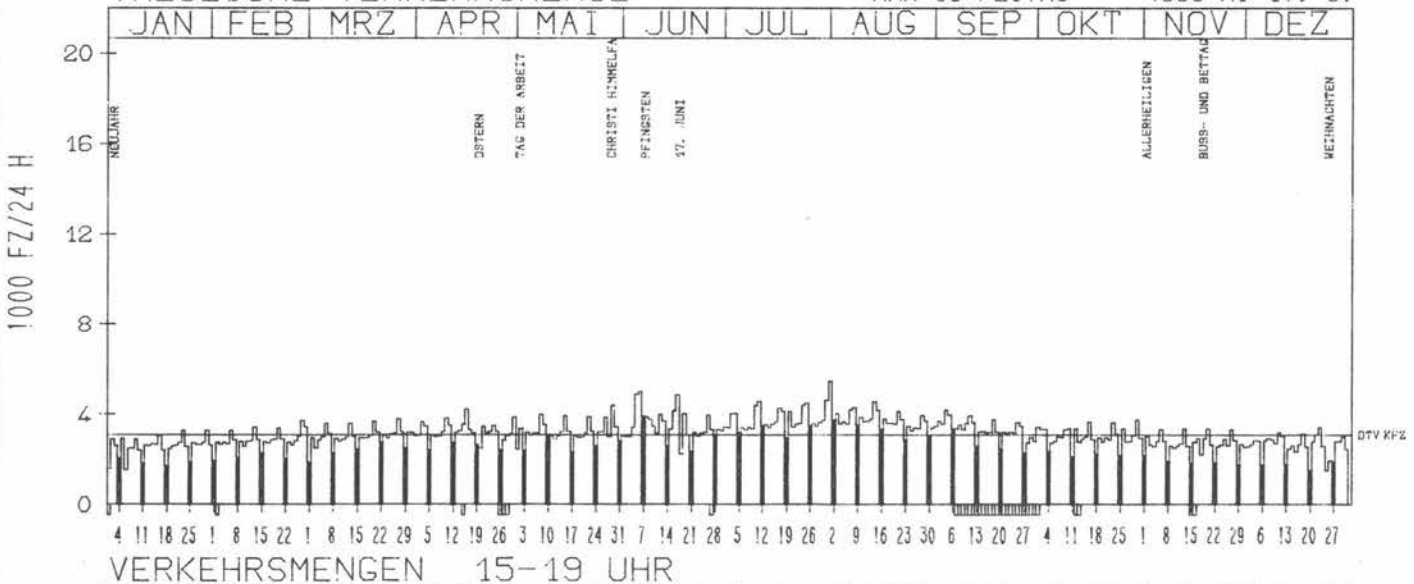
TAEGLICHE VERKEHRSMENGE



RICHTUNG WEST

DTV KFZ 3112
MAX WERKTAG 4401 FR 29. 5.
MAX FER-WKTAG 5473 SA 1. 8.
MAX SO+FEITAG 4863 MI 17. 6.

TAEGLICHE VERKEHRSMENGE



JAHRESGANGLINIEN 1981

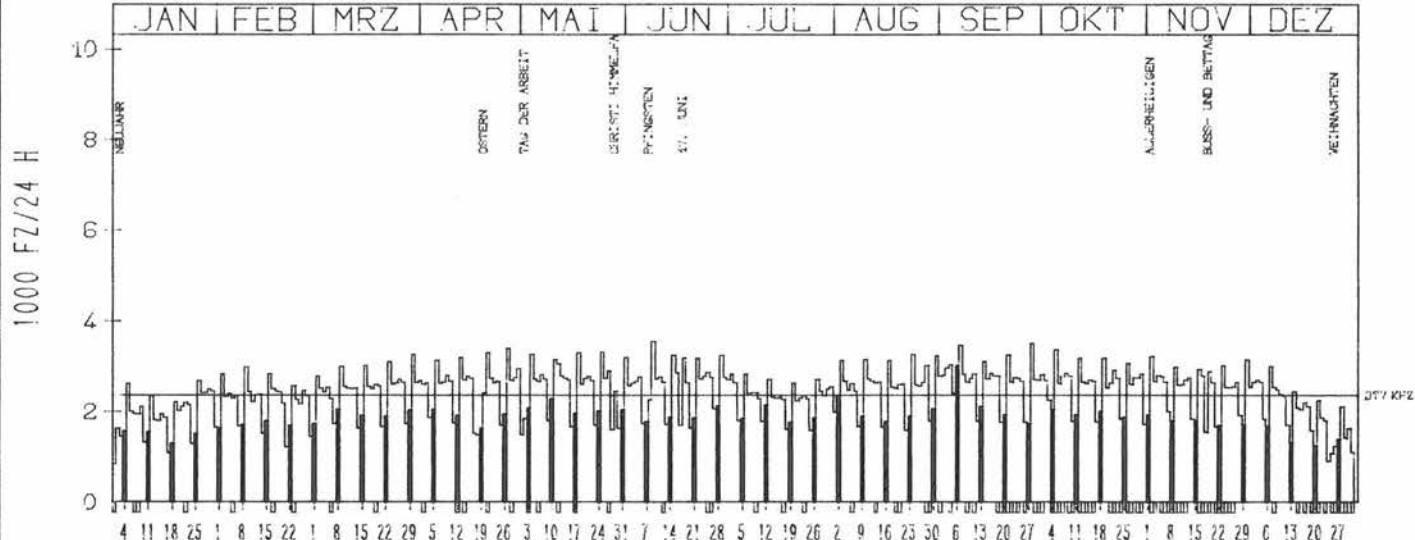
ZST: EDEWECHTERDAMM 2
 NR.: 2913 4 754

LAND: NIEDERSACHSEN
 STRASSE: B 401
 KM: 46.4
 NETZKNOTEN:

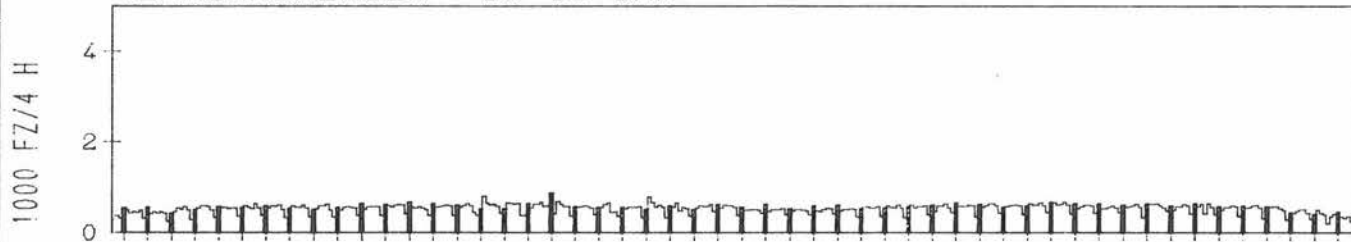
RICHTUNG WEST

DTV KFZ 2364
 MAX WERKTAG 3522 MO 28. 9.
 MAX FER-WKTAG 3555 DI 9. 6.
 MAX SO+FEITAG 3014 SO 6. 9.

TAEGLICHE VERKEHRSMENGE



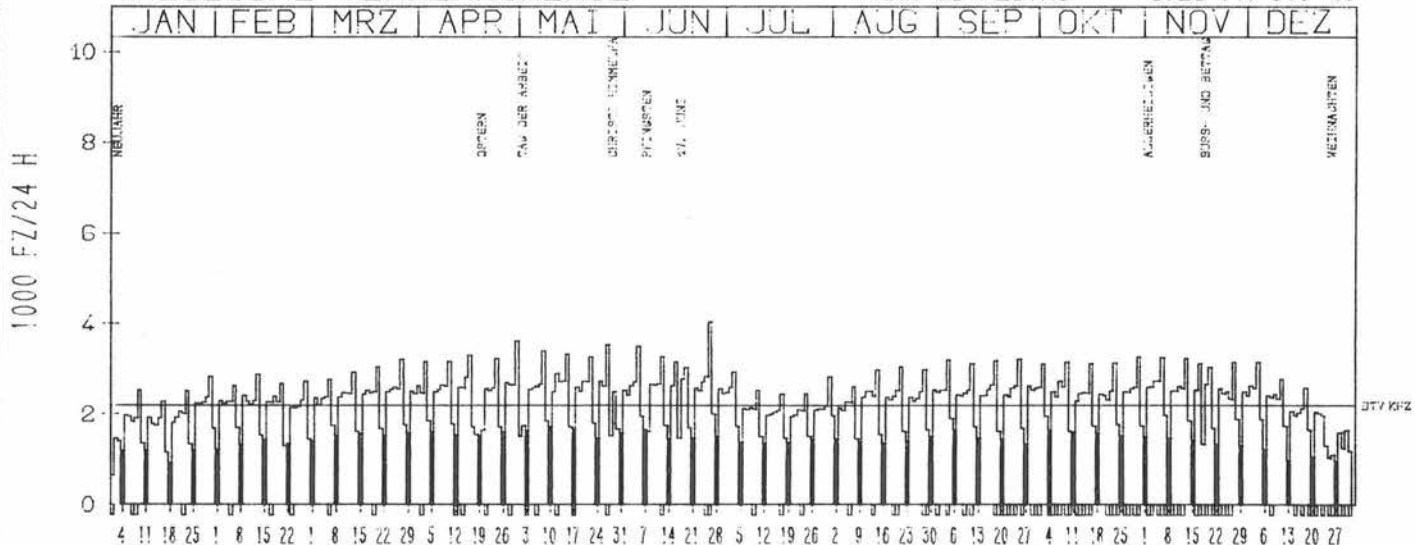
VERKEHRSMENGEN 15-19 UHR



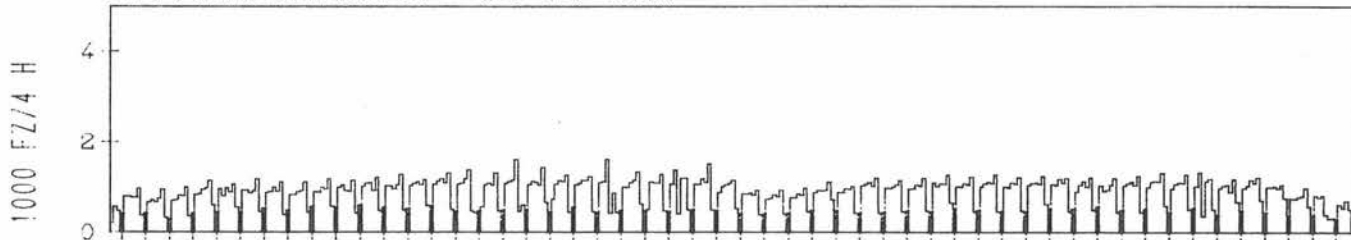
RICHTUNG OST

DTV KFZ 2213
 MAX WERKTAG 3618 DO 30. 4.
 MAX FER-WKTAG 3511 FR 5. 6.
 MAX SO+FEITAG 1728 FR 17. 4.

TAEGLICHE VERKEHRSMENGE



VERKEHRSMENGEN 15-19 UHR



JAHRESGANGLINIEN 1981

ZST: MÖRSEE

NR.: 1726 1 116

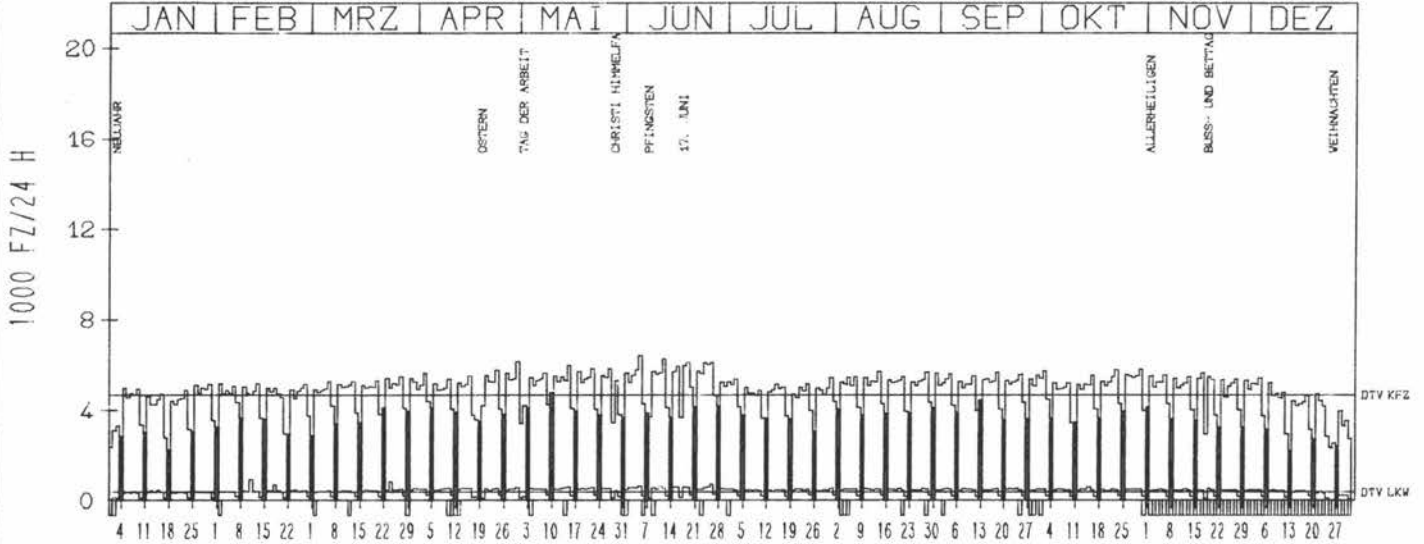
LAND:
STRASSE:
KM:
NETZKNOTEN:

SCHLESWIG-HOLSTEIN
B 404
5.4


RICHTUNG NÖRD

TÄGLICHE VERKEHRSMENGE

DTV KFZ	4684
DTV LKW	368 = 7.86 %
MAX WERKTAG	6387 FR 5. 6.
MAX FER-WKTAG	6104 FR 19. 6.
MAX SO+FEITAG	4766 SO 10. 5.



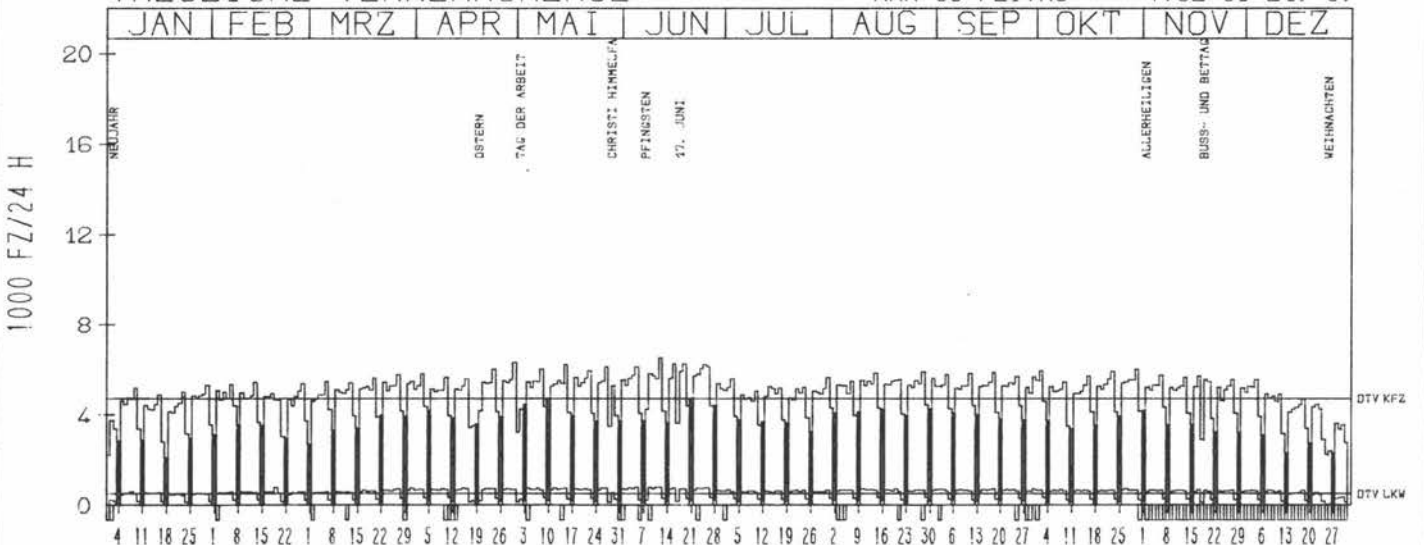
VERKEHRSMENGEN 15-19 UHR



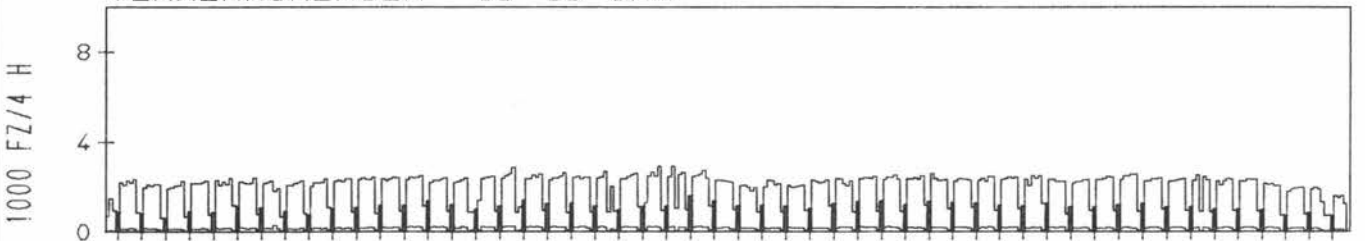
RICHTUNG SÜED

TÄGLICHE VERKEHRSMENGE

DTV KFZ	4756
DTV LKW	513 = 10.79 %
MAX WERKTAG	6533 FR 12. 6.
MAX FER-WKTAG	6288 FR 19. 6.
MAX SO+FEITAG	4752 SO 21. 6.



VERKEHRSMENGEN 15-19 UHR



JAHRESGANGLINIEN 1981

ZST: BARGTEHEIDE

LAND:
STRASSE:
KM:
NETZKNOTEN:

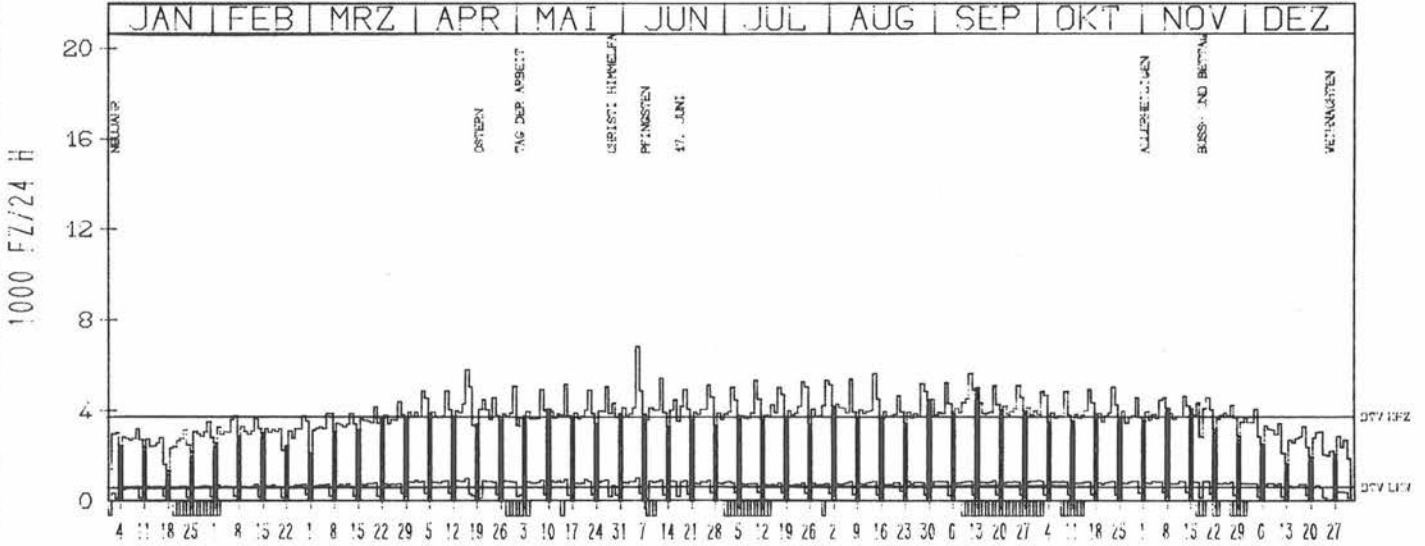
SCHLESWIG-HOLSTEIN
B 404
69.8

NR.: 2227 4 701

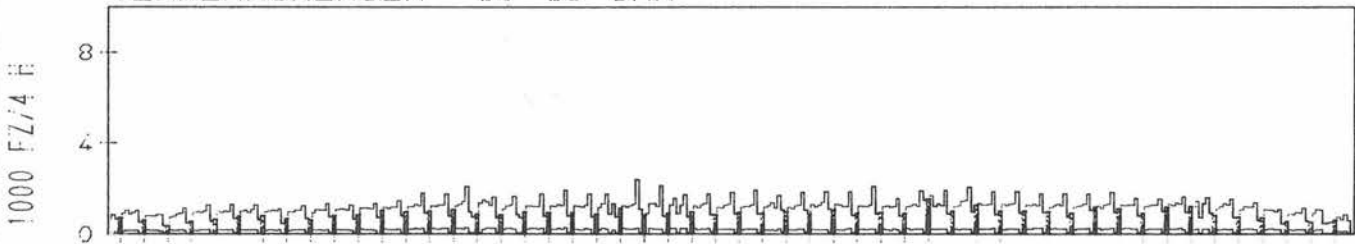
RICHTUNG NÖRD

DTV KFZ 3731
DTV LKW 592 = 15.87 %
MAX WERKTAG 6849 FR 5. 6.
MAX FER-WKTAG 5799 DO 16. 4.
MAX SO+FEI TAG 5020 FR 17. 4.

TÄGLICHE VERKEHRSMENGE



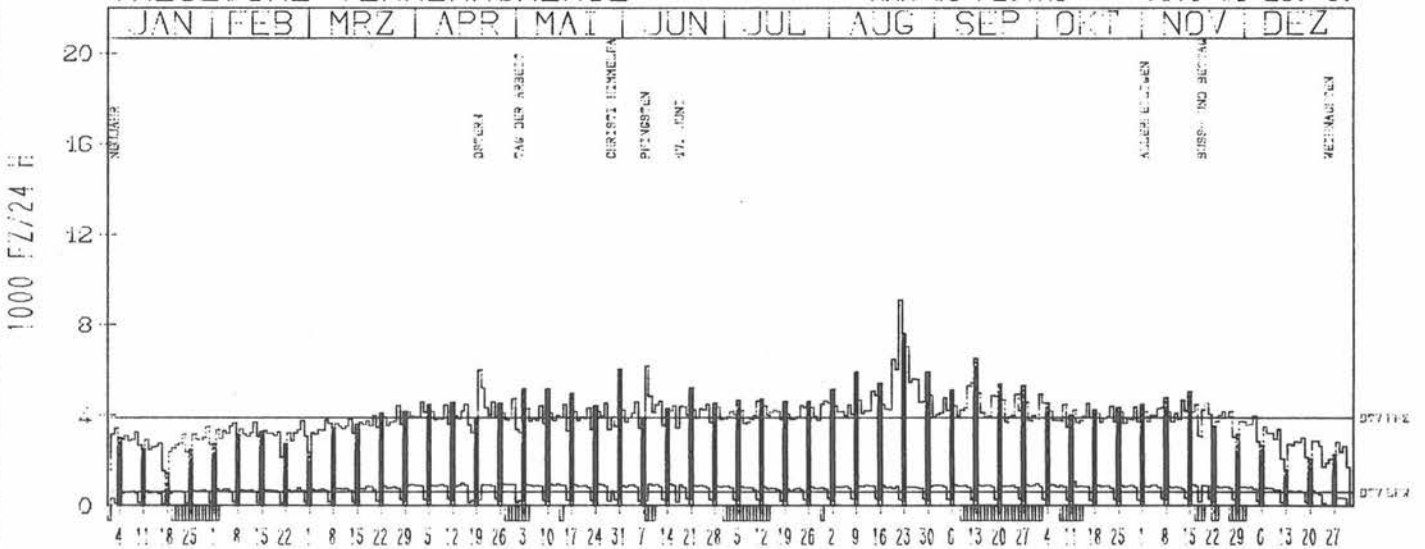
VERKEHRSMENGEN 15-19 UHR



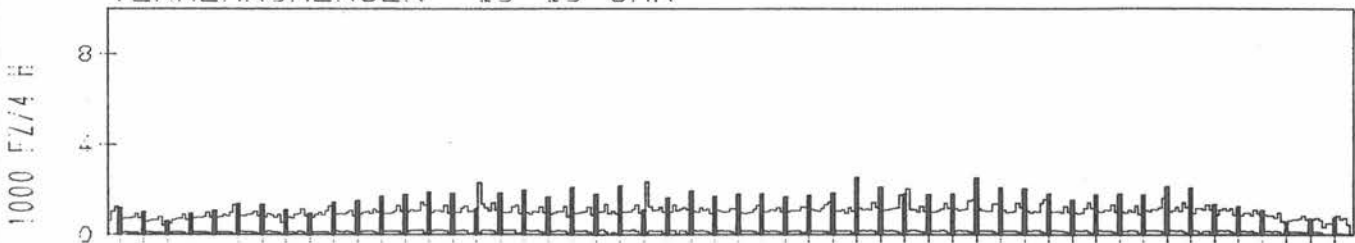
RICHTUNG SÜED

DTV KFZ 3900
DTV LKW 624 = 16.01 %
MAX WERKTAG 4675 FR 13. 11.
MAX FER-WKTAG 9100 SA 22. 8.
MAX SO+FEI TAG 7570 SO 23. 8.

TÄGLICHE VERKEHRSMENGE



VERKEHRSMENGEN 15-19 UHR



JAHRESGANGLINIEN 1981

ZST: NENNIG OST

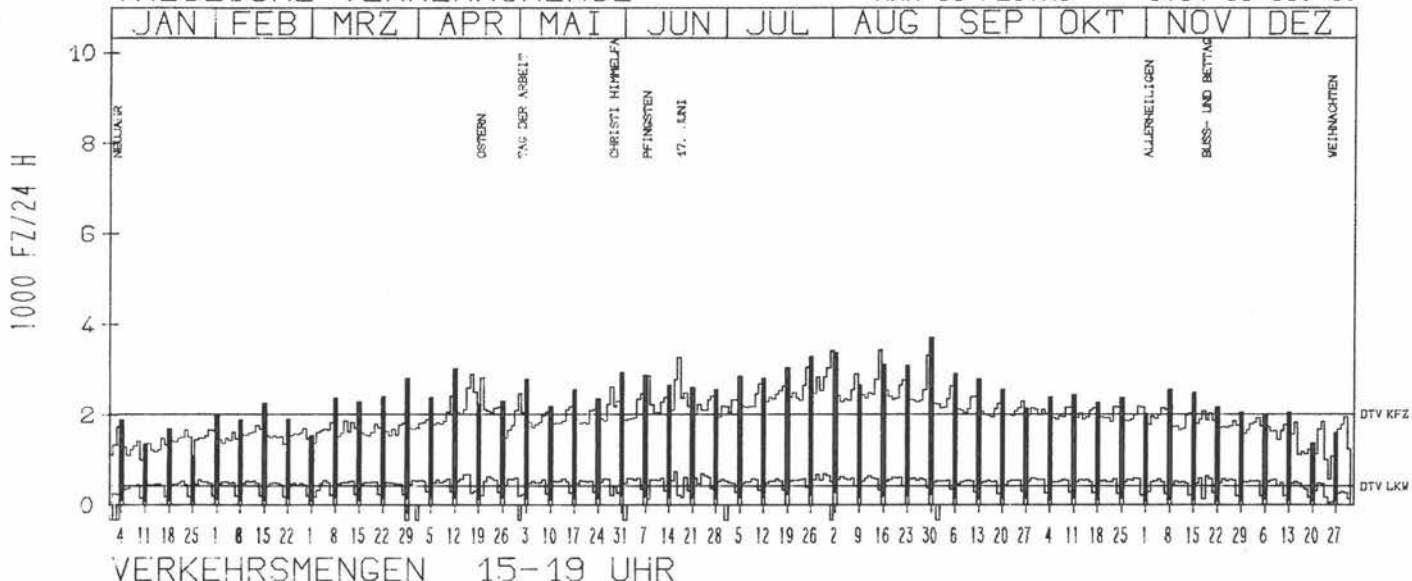
NR.: 6404 0 393

LAND: SAARLAND
 STRASSE: B 406
 KM: 3.8
 NETZKNOTEN: 6404 259
 6404 252

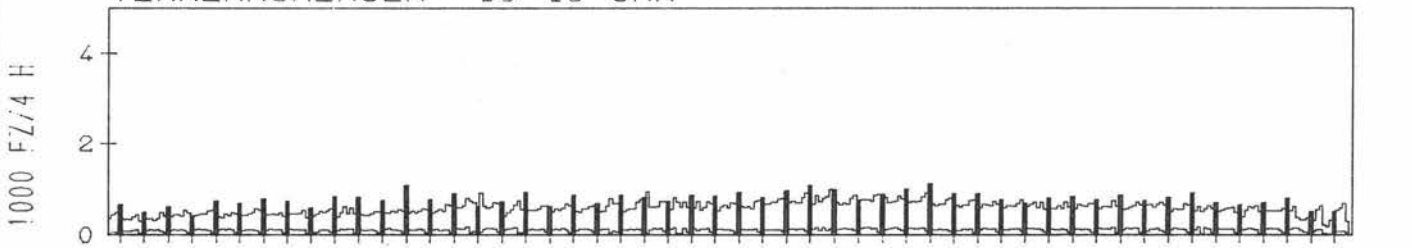
RICHTUNG OST

DTV KFZ 2022
 DTV LKW 425 = 21.01 %
 MAX WERKTAG 2779 DI 16. 6.
 MAX FER-WKTAG 3316 SA 29. 8.
 MAX SO+FEITAG 3704 SO 30. 8.

TAEGLICHE VERKEHRSMENGE



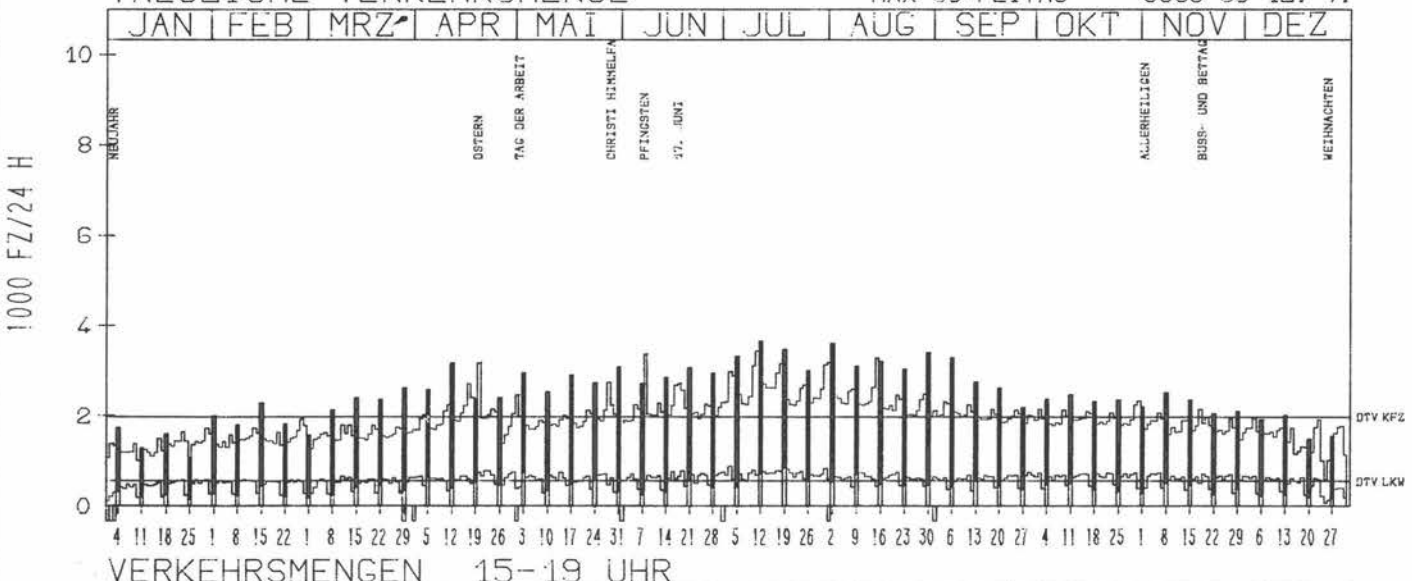
VERKEHRSMENGEN 15-19 UHR



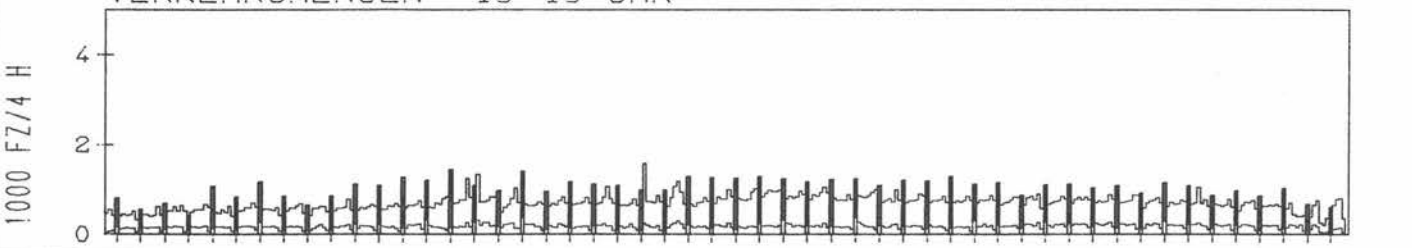
RICHTUNG WEST

DTV KFZ 1990
 DTV LKW 555 = 27.86 %
 MAX WERKTAG 2293 FR 12. 6.
 MAX FER-WKTAG 3442 SA 11. 7.
 MAX SO+FEITAG 3653 SO 12. 7.

TAEGLICHE VERKEHRSMENGE



VERKEHRSMENGEN 15-19 UHR



JAHRESGANGLINIEN 1981

ZST: BARBELRÖTH

NR.: 6914 7 242 (7142)

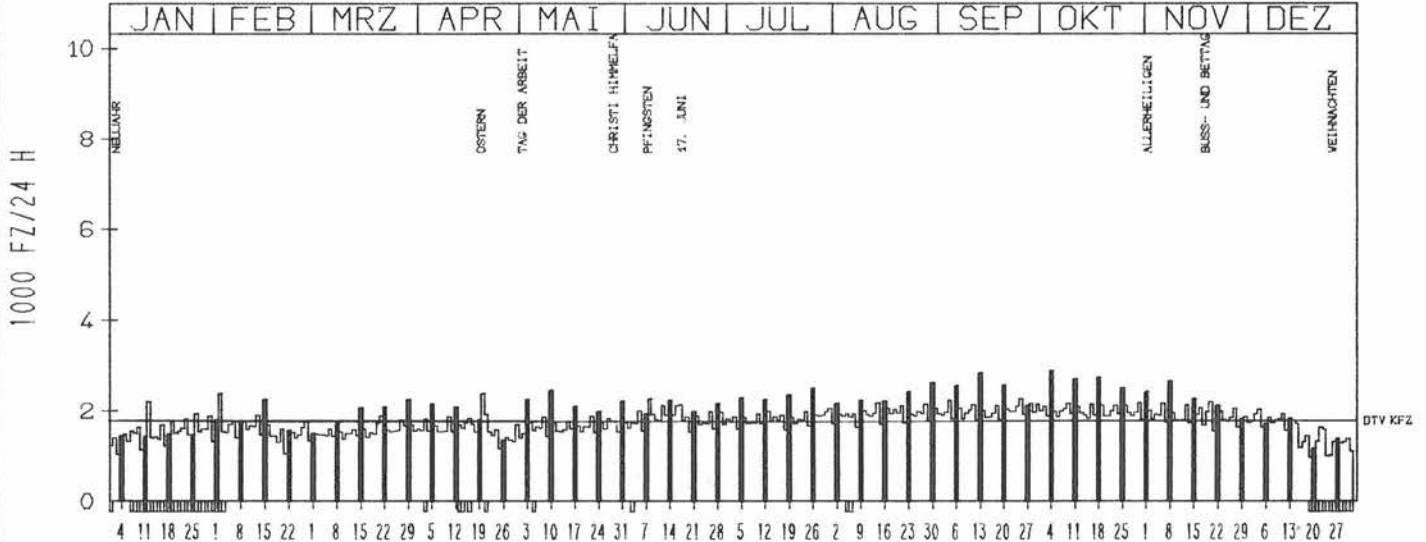
LAND:
STRASSE:
KM:
NETZKNOTEN:

RHEINLAND-PFALZ
B 427
7.2
6914 023
6914 001

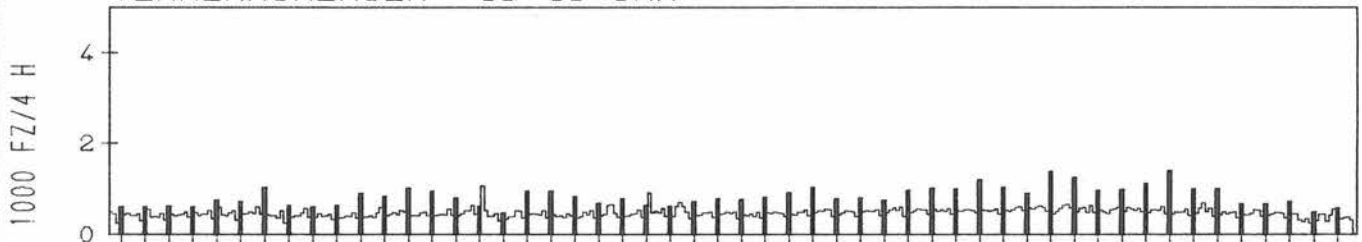
RICHTUNG OST

DTV KFZ 1793
MAX WERKTAG 2268 FR 25. 9.
MAX FER-WKTAG 2227 FR 4. 9.
MAX SO+FEITAG 2880 SO 4. 10.

TAEGLICHE VERKEHRSMENGE



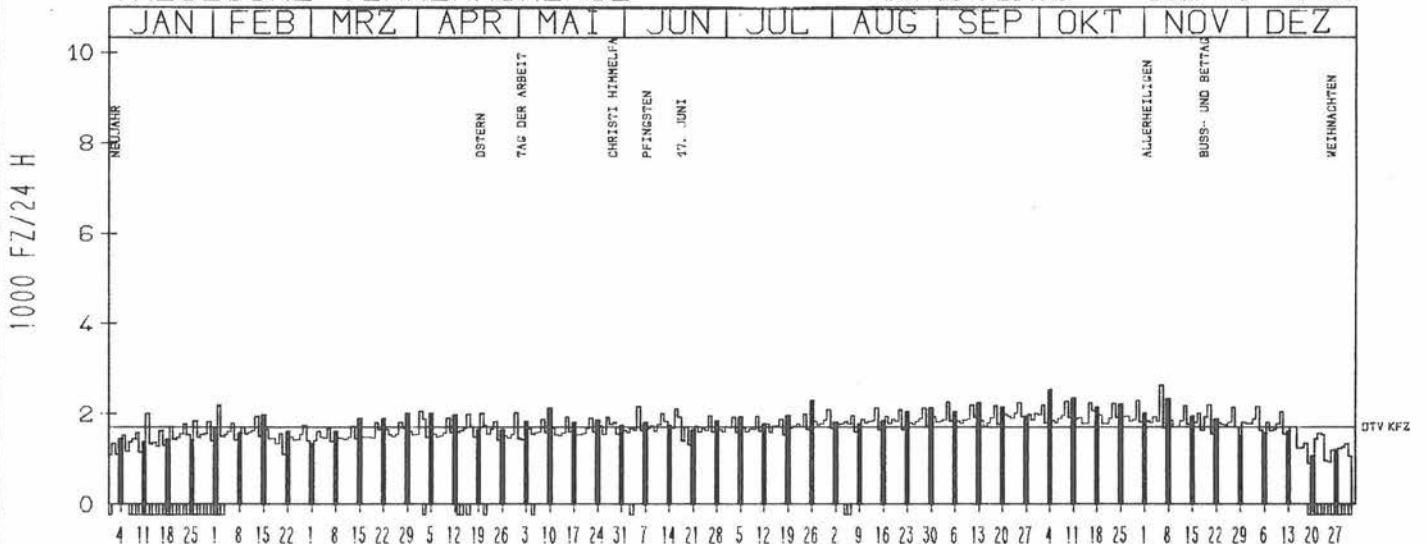
VERKEHRSMENGEN 15-19 UHR



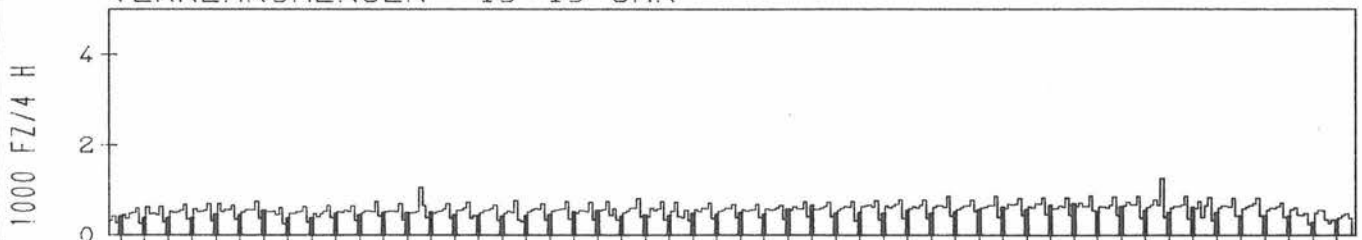
RICHTUNG WEST

DTV KFZ 1730
MAX WERKTAG 2640 FR 6. 11.
MAX FER-WKTAG 2267 FR 4. 9.
MAX SO+FEITAG 2535 SO 4. 10.

TAEGLICHE VERKEHRSMENGE



VERKEHRSMENGEN 15-19 UHR



JAHRESGANGLINIEN 1981

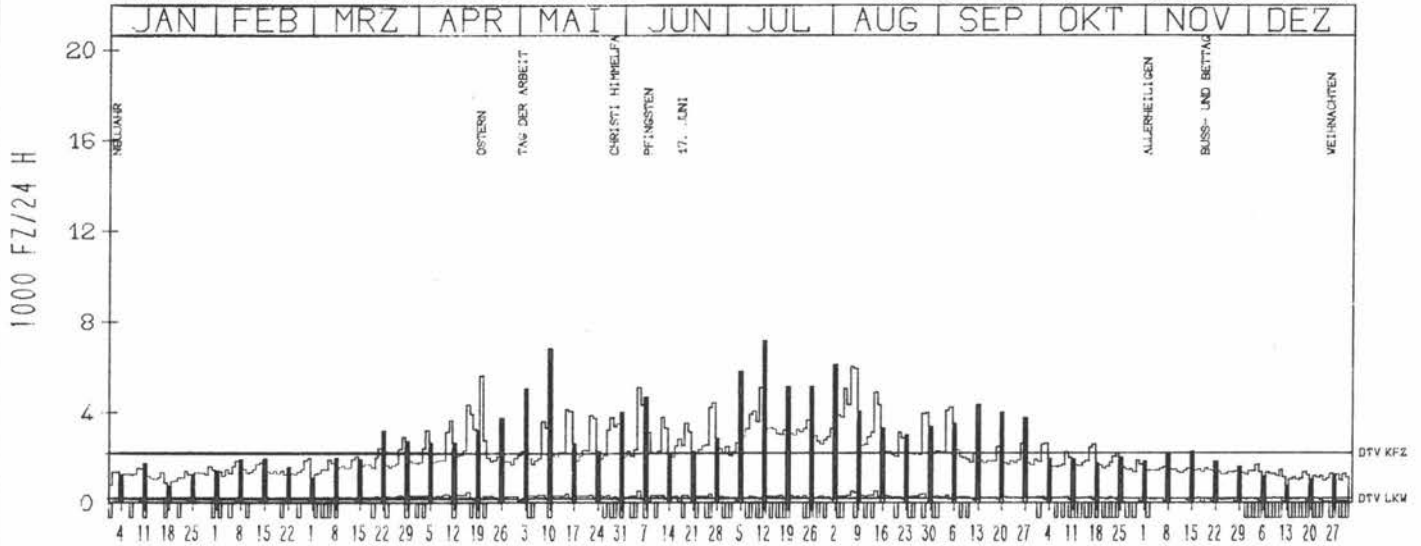
ZST: UNTERSTEENRADE
NR.: 1929 1 151

LAND: SCHLESWIG-HOLSTEIN
STRASSE: B 432
KM: 73.9
NETZKNOTEN:

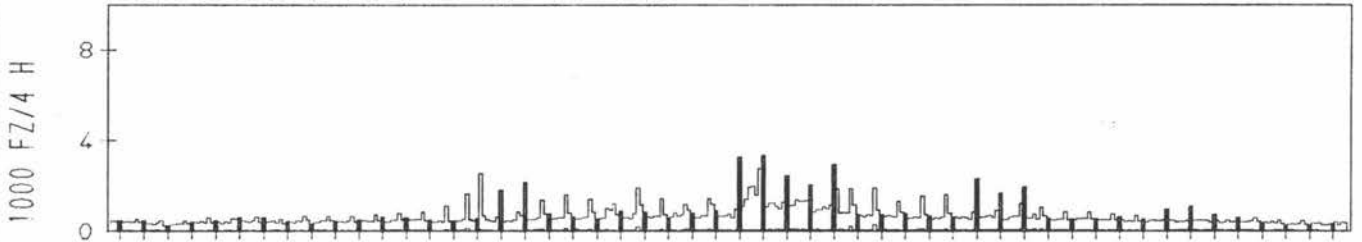
RICHTUNG WEST

DTV KFZ 2242
DTV LKW 210 = 9.36 %
MAX WERKTAG 5113 FR 5. 6.
MAX FER-WKTAG 6041 FR 7. 8.
MAX SO+FEITAG 6101 SO 2. 8.

TAEGLICHE VERKEHRSMENGE



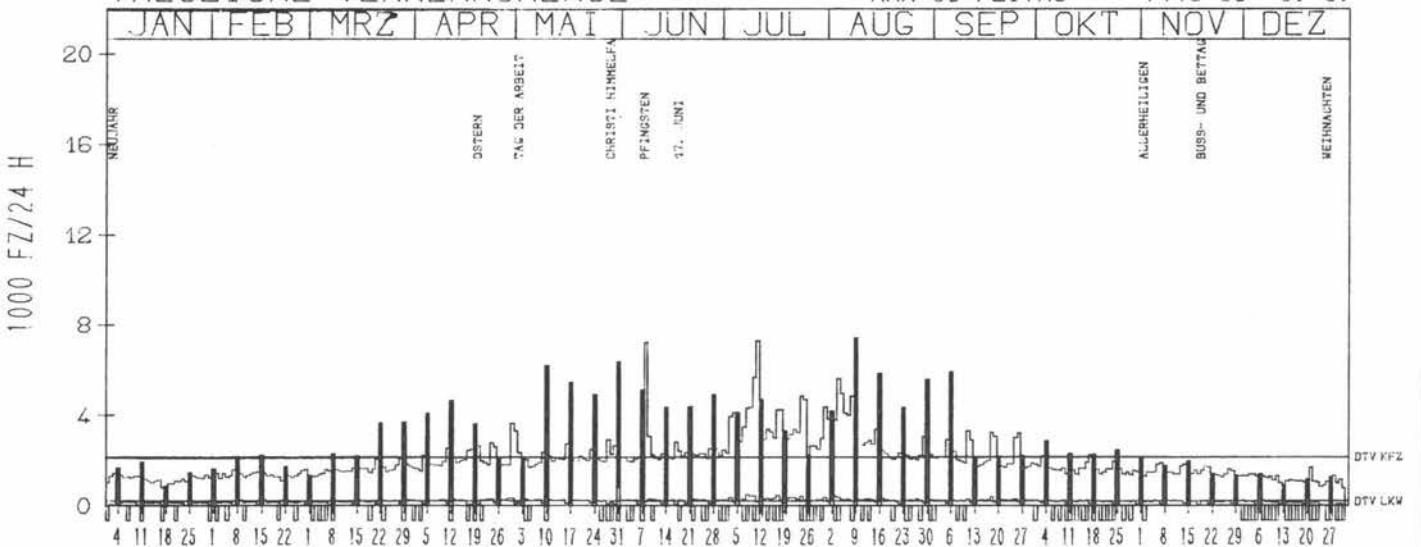
VERKEHRSMENGEN 15-19 UHR



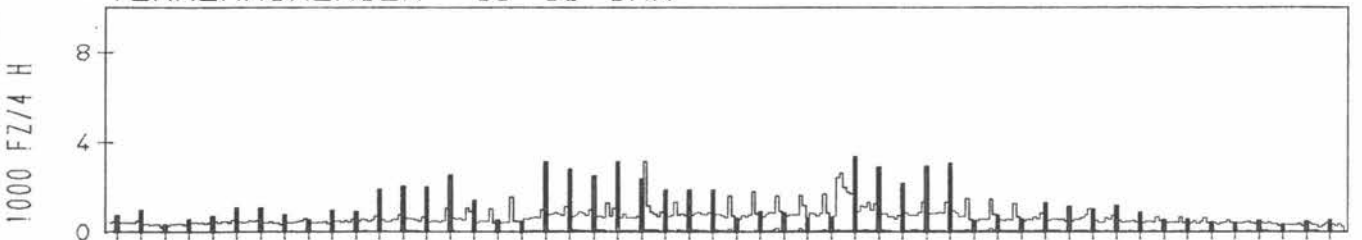
RICHTUNG OST

DTV KFZ 2189
DTV LKW 199 = 9.10 %
MAX WERKTAG 3685 DO 30. 4.
MAX FER-WKTAG 4982 MI 5. 8.
MAX SO+FEITAG 7445 SO 9. 8.

TAEGLICHE VERKEHRSMENGE



VERKEHRSMENGEN 15-19 UHR



JAHRESGANGLINIEN 1981

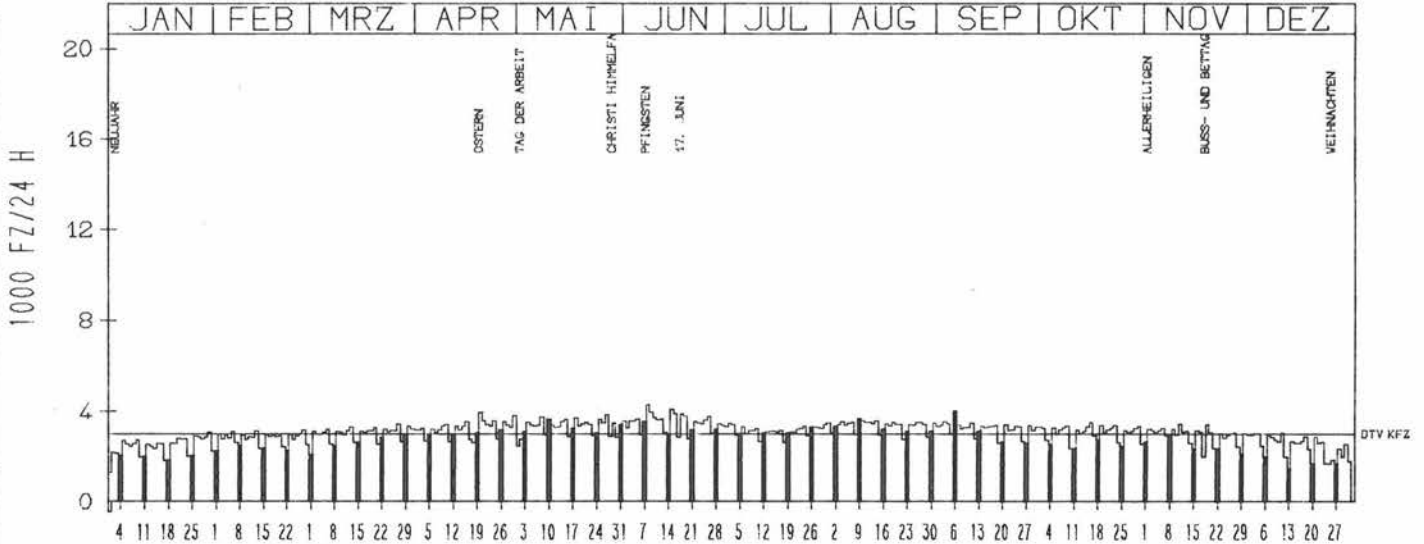
ZST: FRIEDEBURG 1
 NR.: 2513 3 312

LAND: NIEDERSACHSEN
 STRASSE: B 436
 KM: 16.5
 NETZKNOTEN:

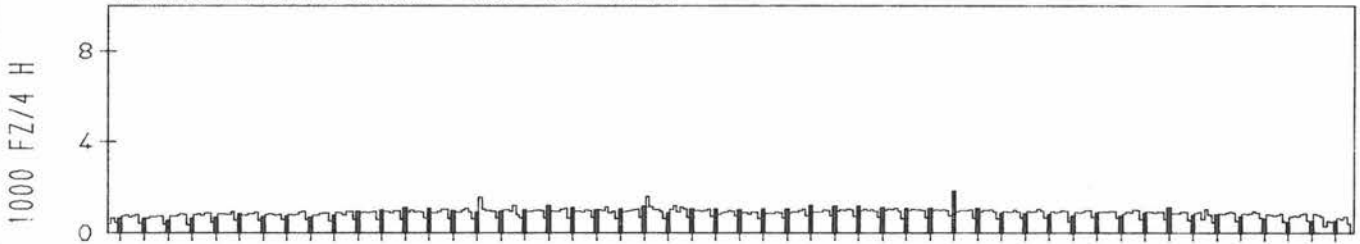
RICHTUNG OST

DTV KFZ 3014
 MAX WERKTAG 4079 MO 15. 6.
 MAX FER-WKTAG 3936 DI 9. 6.
 MAX SO+FEITAG 4263 MO 8. 6.

TAEGLICHE VERKEHRSMENGE




VERKEHRSMENGEN 15-19 UHR



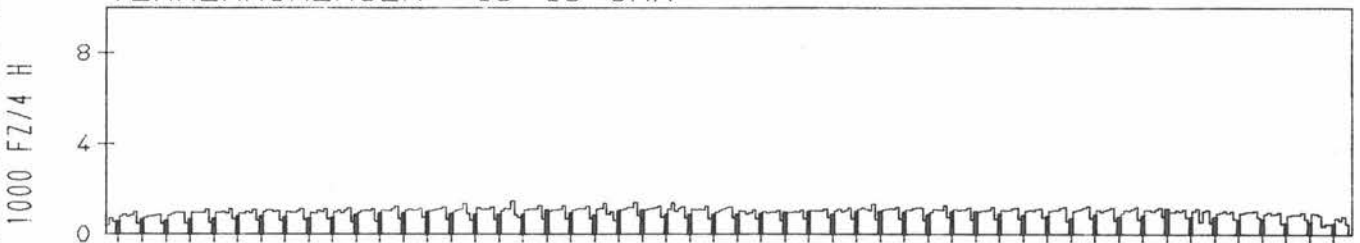
RICHTUNG WEST

DTV KFZ 3080
 MAX WERKTAG 4118 DO 30. 4.
 MAX FER-WKTAG 4234 FR 5. 6.
 MAX SO+FEITAG 3952 SO 6. 9.

TAEGLICHE VERKEHRSMENGE



VERKEHRSMENGEN 15-19 UHR



JAHRESGANGLINIEN 1981

ZST: WEHRHEIM
 NR.: 5717 6 301 (0301)

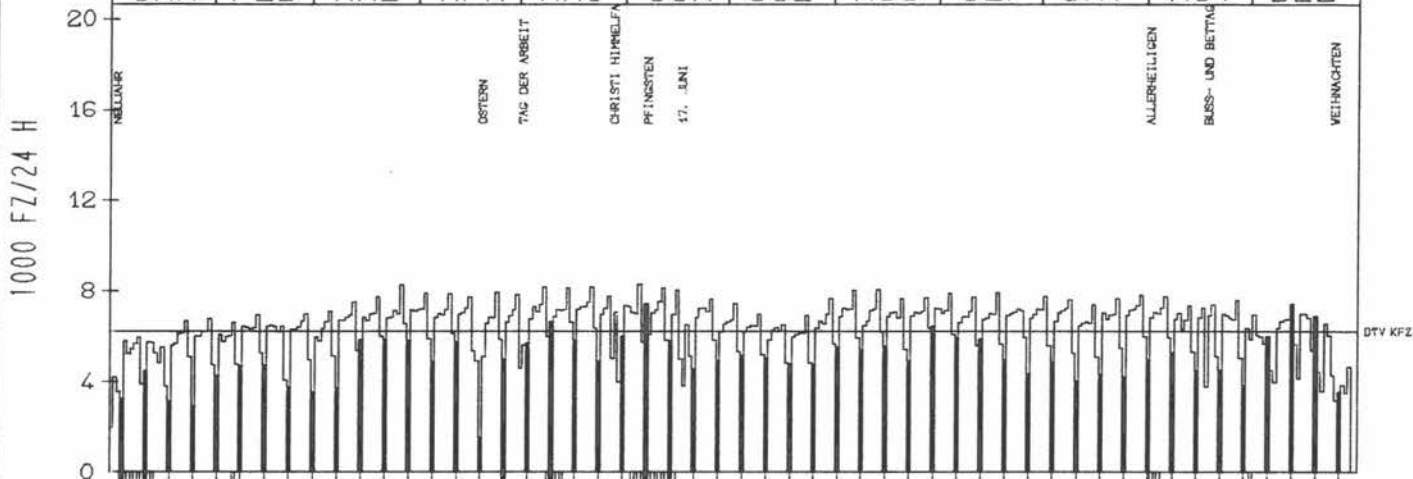
LAND: HESSEN
 STRASSE: B 456
 KM: 22.4
 NETZKNOTEN: 5617 034
 5717 021

RICHTUNG NÖRD

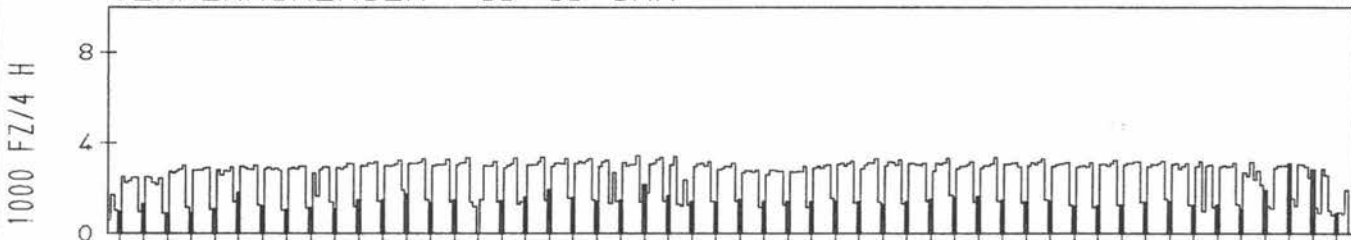
DTV KFZ 6218
 MAX WERKTAG 8262 FR 27. 3.
 MAX FER-WKTAG 8049 FR 14. 8.
 MAX SO+FEITAG 7432 SO 13. 12.

TAEGLICHE VERKEHRSMENGE

JAN FEB MRZ APR MAI JUN JUL AUG SEP OKT NOV DEZ



VERKEHRSMENGEN 15-19 UHR

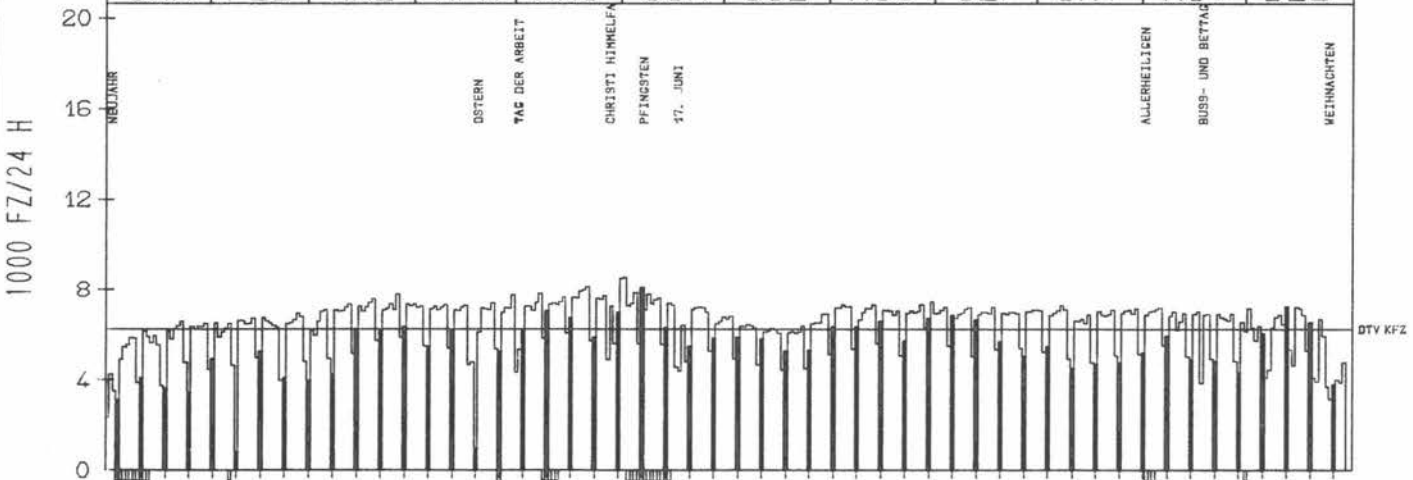


RICHTUNG SÜED


DTV KFZ 6286
 MAX WERKTAG 8565 DI 2. 6.
 MAX FER-WKTAG 7469 MO 31. 8.
 MAX SO+FEITAG 7259 SO 13. 12.

TAEGLICHE VERKEHRSMENGE

JAN FEB MRZ APR MAI JUN JUL AUG SEP OKT NOV DEZ



VERKEHRSMENGEN 15-19 UHR



JAHRESGANGLINIEN 1981

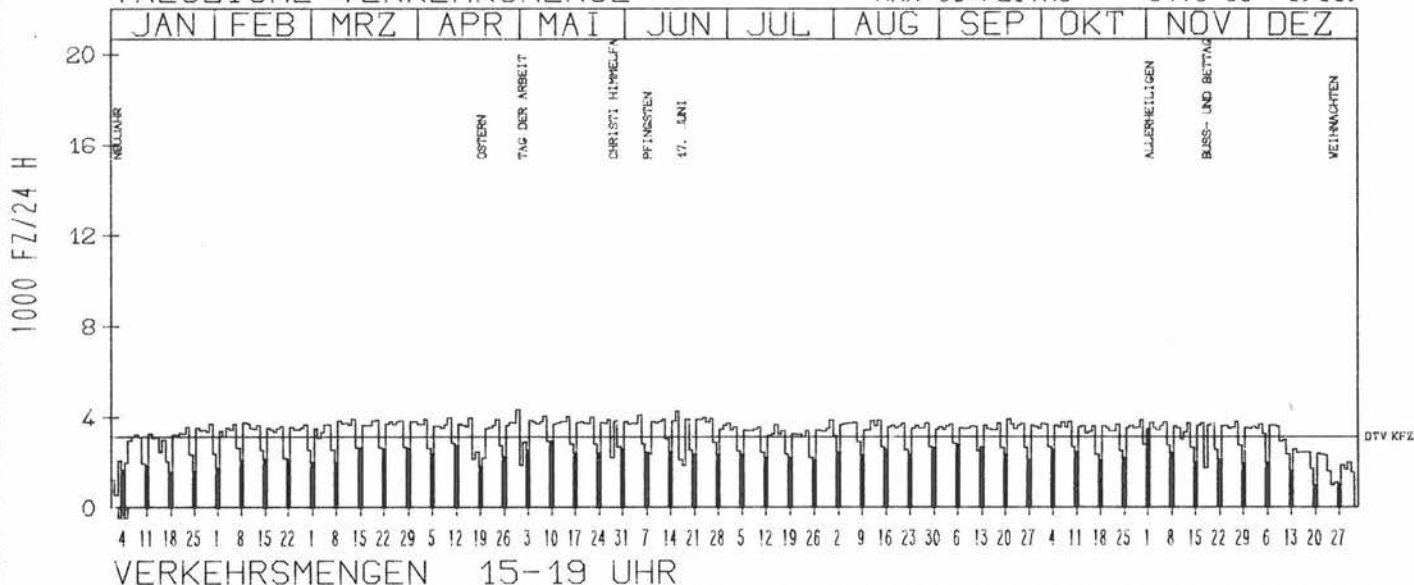
ZST: LICH
 NR.: 5418 6 703 (0703)

LAND: HESSEN
 STRASSE: B 457
 KM: 14.2
 NETZKNOTEN: 5418 039
 5419 027

RICHTUNG SUED

DTV KFZ 3139
 MAX WERKTAG 4343 DO 30. 4.
 MAX FER-WKTAG 3977 DO 18. 4.
 MAX SO+FEITAG 3479 SO 1. 11.

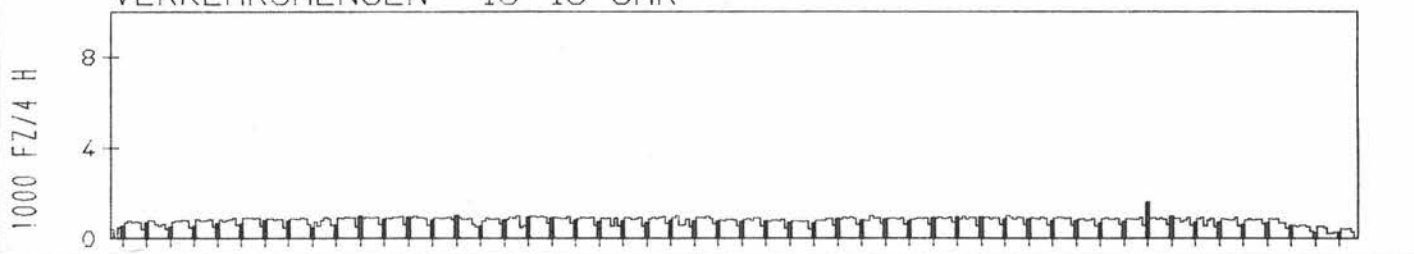
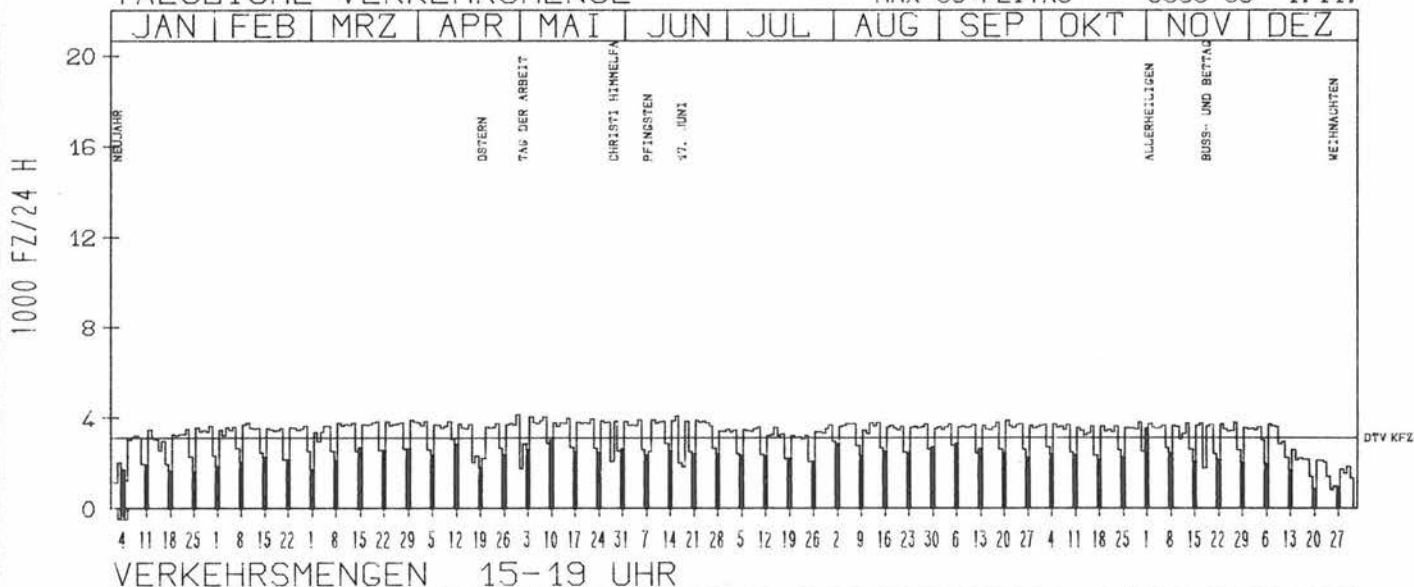
TAEGLICHE VERKEHRSMENGE



RICHTUNG NORD

DTV KFZ 3138
 MAX WERKTAG 4169 DO 30. 4.
 MAX FER-WKTAG 3946 DI 9. 6.
 MAX SO+FEITAG 3559 SO 1. 11.

TAEGLICHE VERKEHRSMENGE



JAHRESGANGLINIEN 1981

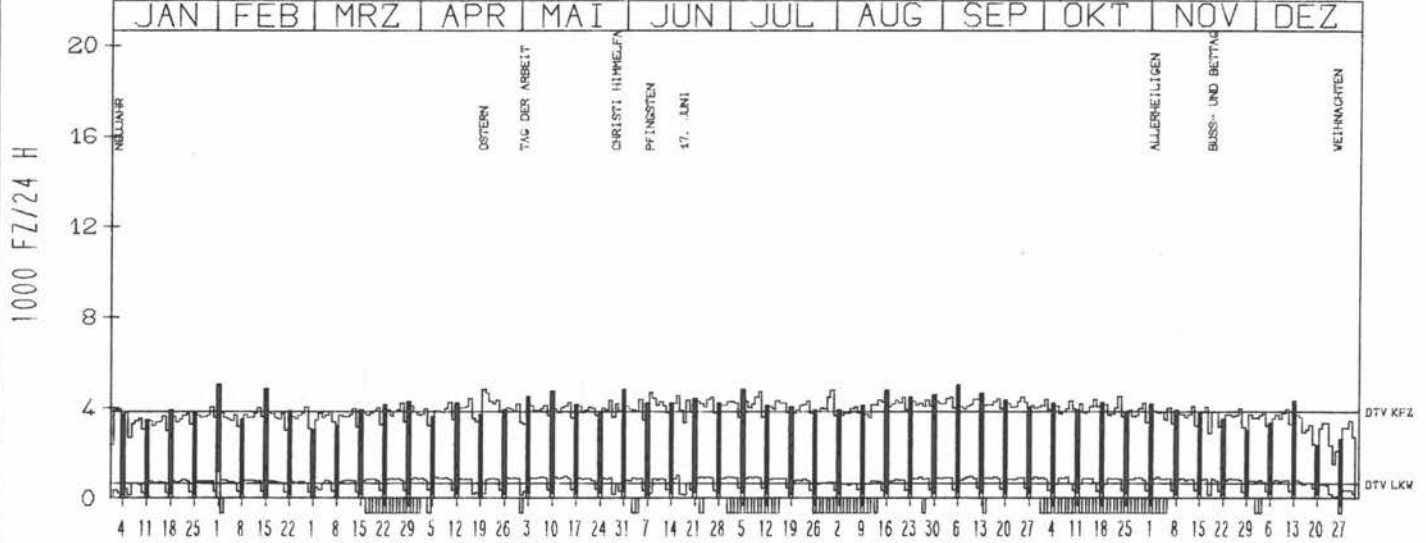
ZST: WEISENBACH
NR.: 7216 8 490 (1100)

LAND: BADEN-WUERTTEMBERG
STRASSE: B 462
KM:
NETZKNOTEN: 7216 004
7216 003

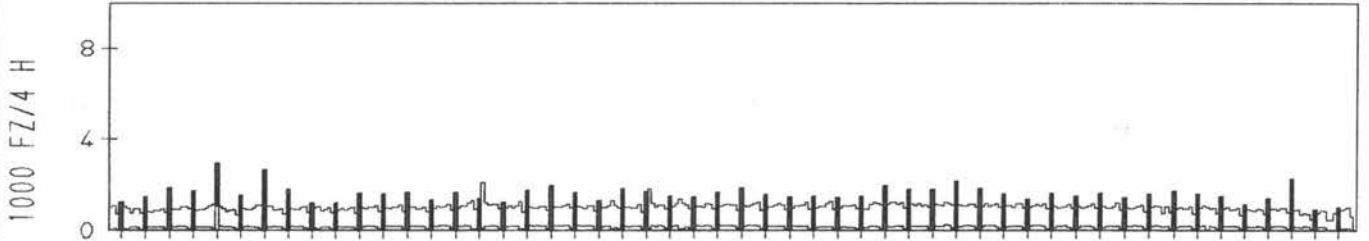
RICHTUNG NORD

DTV KFZ	3846
DTV LKW	628 = 16.33 %
MAX WERKTAG	4551 DI 16.6.
MAX FER-WKTAG	4620 DI 21.4.
MAX SO+FEITAG	5048 SO 1.2.

TAEGLICHE VERKEHRSMENGE



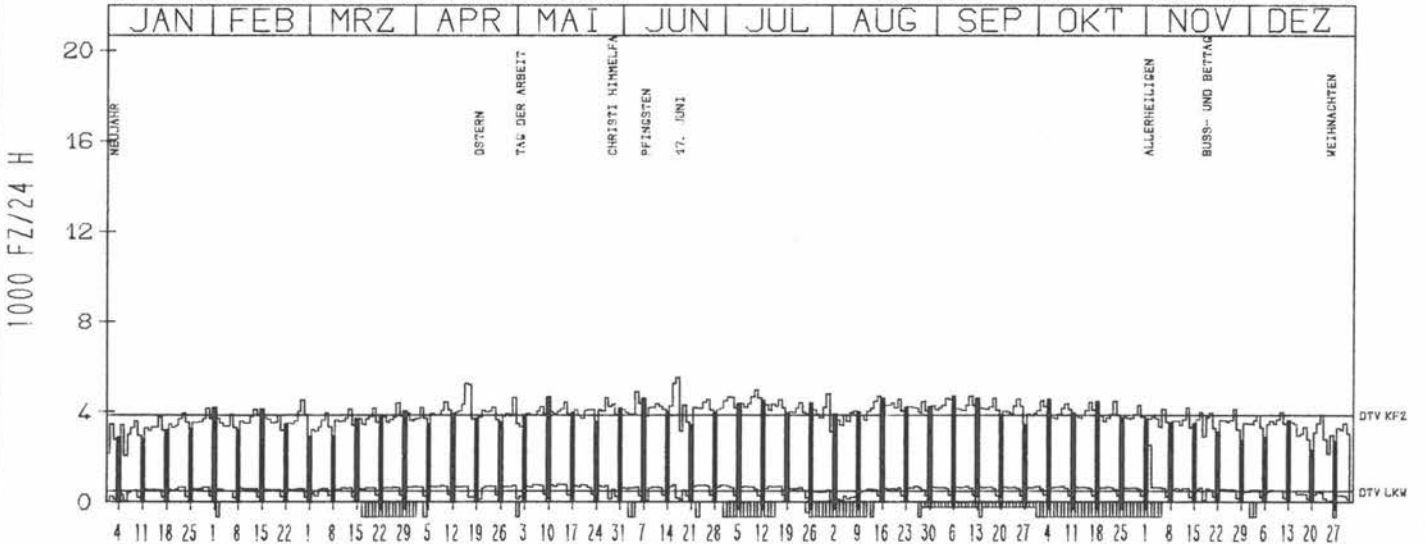
VERKEHRSMENGEN 15-19 UHR



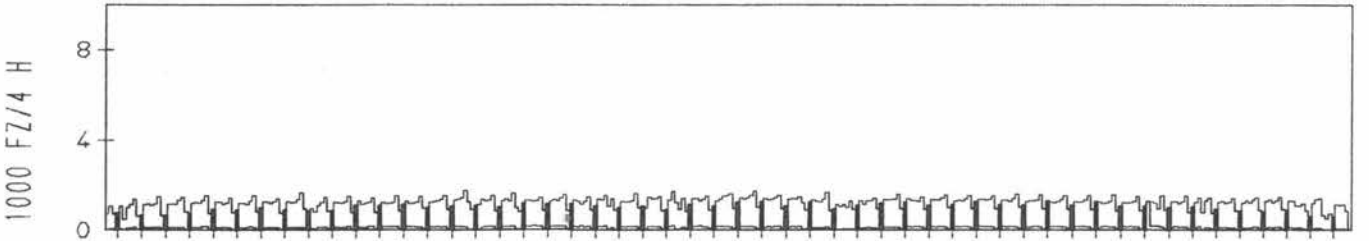
RICHTUNG SUED

DTV KFZ	3866
DTV LKW	477 = 12.33 %
MAX WERKTAG	5265 DI 16.6.
MAX FER-WKTAG	5275 DO 16.4.
MAX SO+FEITAG	5553 MI 17.6.

TAEGLICHE VERKEHRSMENGE



VERKEHRSMENGEN 15-19 UHR



JAHRESGANGLINIEN 1981

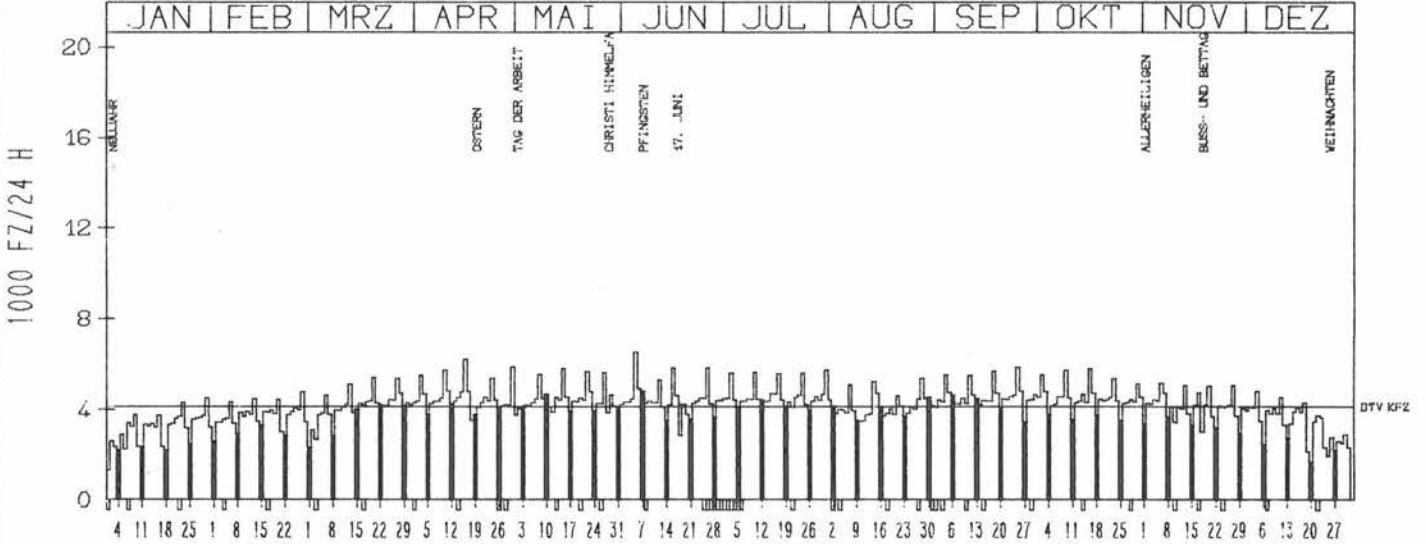
ZST: ASCHAFFENBURG
NR.: 6020 4 892

LAND: BAYERN
STRASSE: B 469
KM: 3.9
NETZKNOTEN:

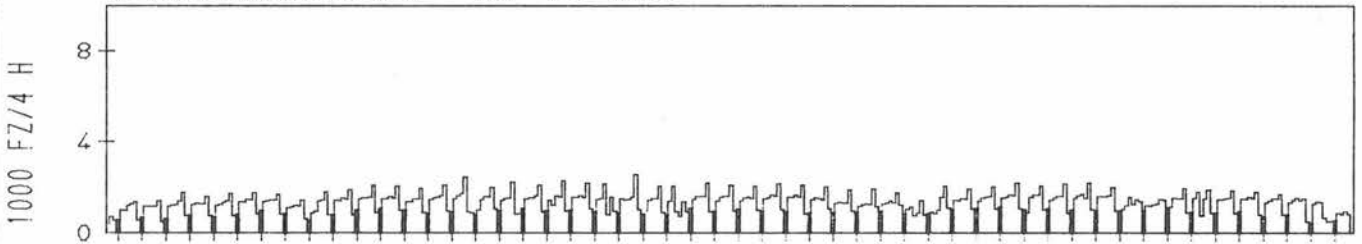
RICHTUNG SUED

DTV KFZ 4127
MAX WERKTAG 5873 FR 25. 9.
MAX FER-WKTAG 6523 FR 5. 6.
MAX SO+FEITAG 4803 SO 7. 6.

TAEGLICHE VERKEHRSMENGE



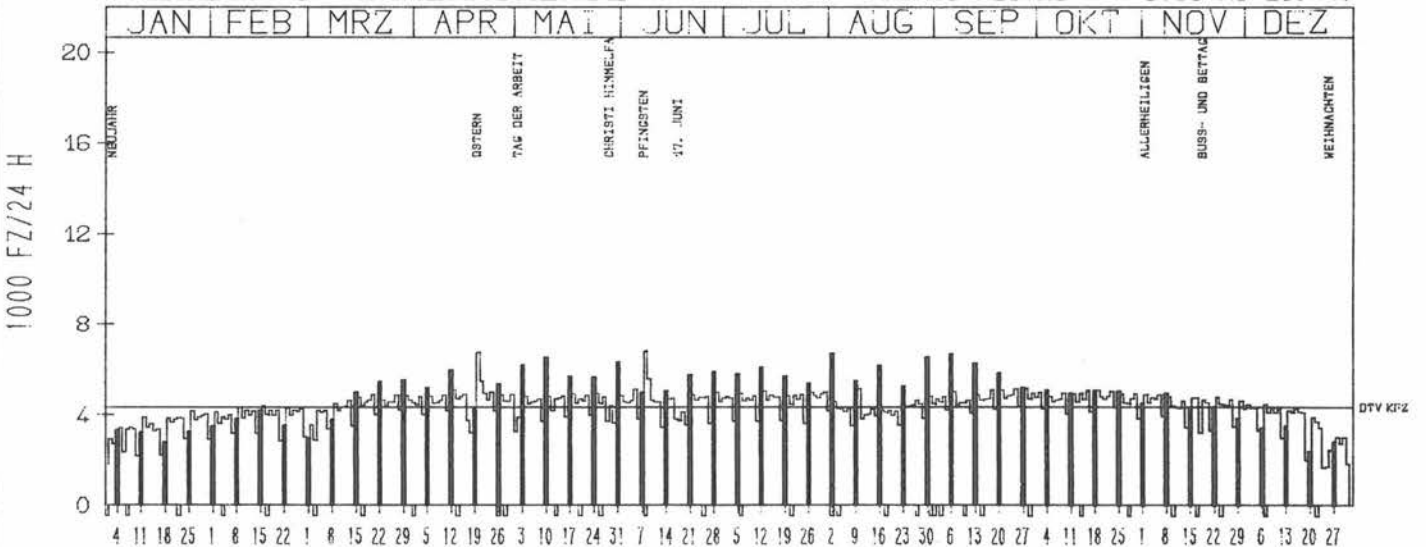
VERKEHRSMENGEN 15-19 UHR



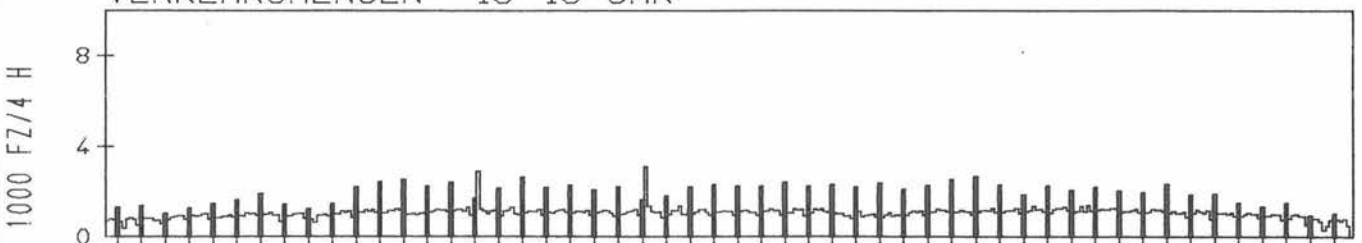
RICHTUNG NÖRD

DTV KFZ 4377
MAX WERKTAG 5180 MO 28. 9.
MAX FER-WKTAG 5582 DI 9. 6.
MAX SO+FEITAG 6753 MO 20. 4.

TAEGLICHE VERKEHRSMENGE



VERKEHRSMENGEN 15-19 UHR



JAHRESGANGLINIEN 1981

ZST: DIETERSHEIM

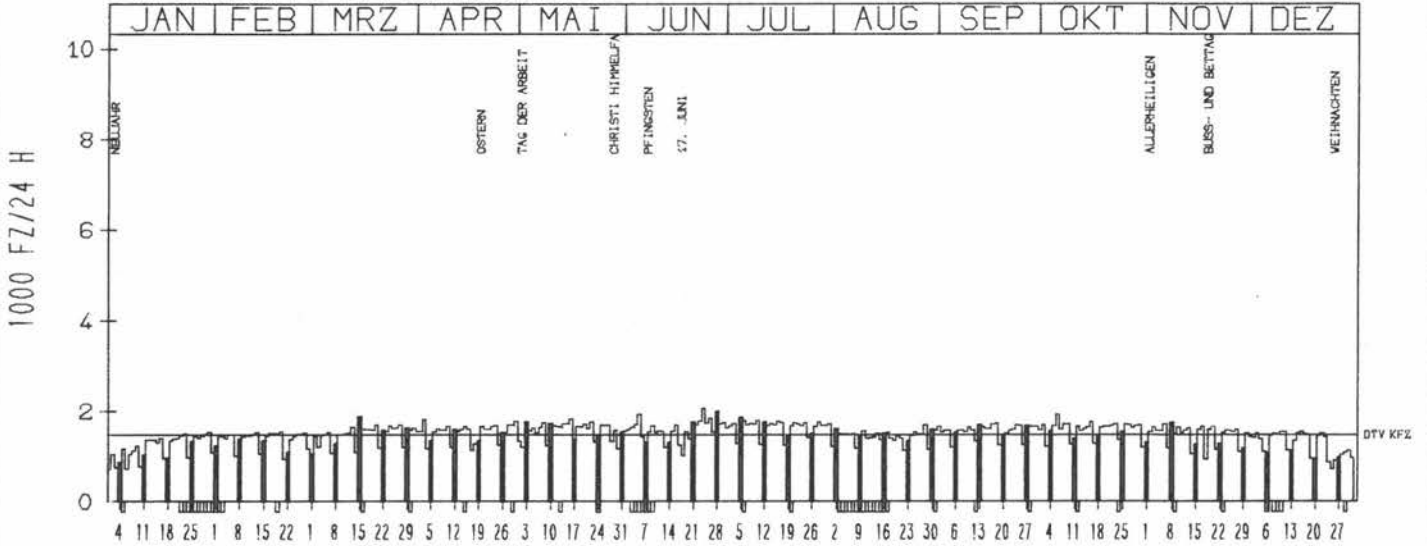
LAND: BAYERN
STRASSE: B 470
KM: 11.6
NETZKNOTEN:

NR.: 6528 4 796

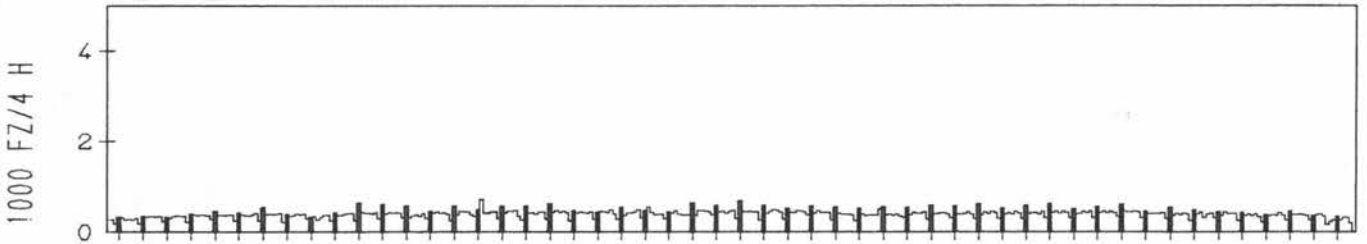
RICHTUNG WEST

DTV KFZ 1484
MAX WERKTAG 1935 DI 6. 10.
MAX FER-WKTAG 2075 MI 24. 6.
MAX SO+FEITAG 2005 SO 28. 6.

TAEGLICHE VERKEHRSMENGE



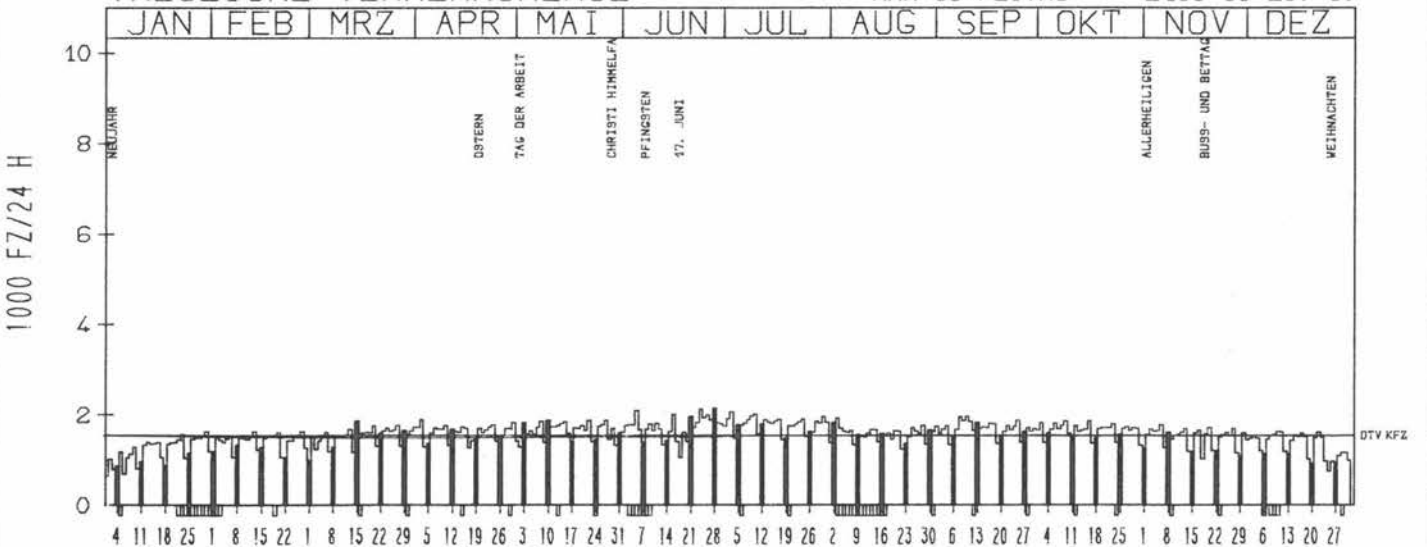
VERKEHRSMENGEN 15-19 UHR



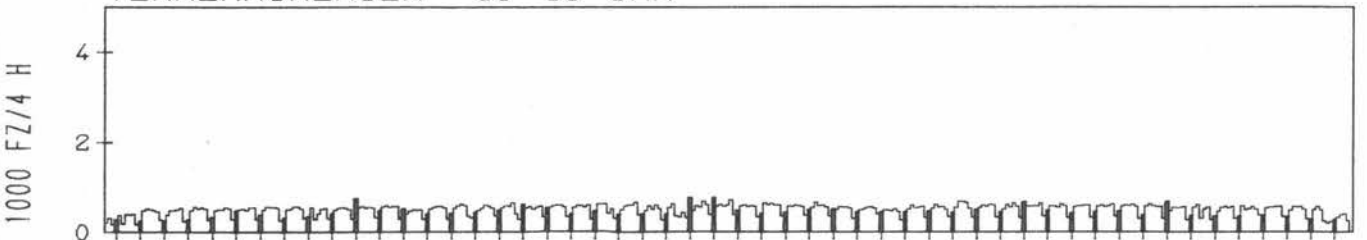
RICHTUNG OST

DTV KFZ 1560
MAX WERKTAG 1899 FR 3. 4.
MAX FER-WKTAG 2132 MI 24. 6.
MAX SO+FEITAG 2153 SO 28. 6.

TAEGLICHE VERKEHRSMENGE



VERKEHRSMENGEN 15-19 UHR



JAHRESGANGLINIEN 1981

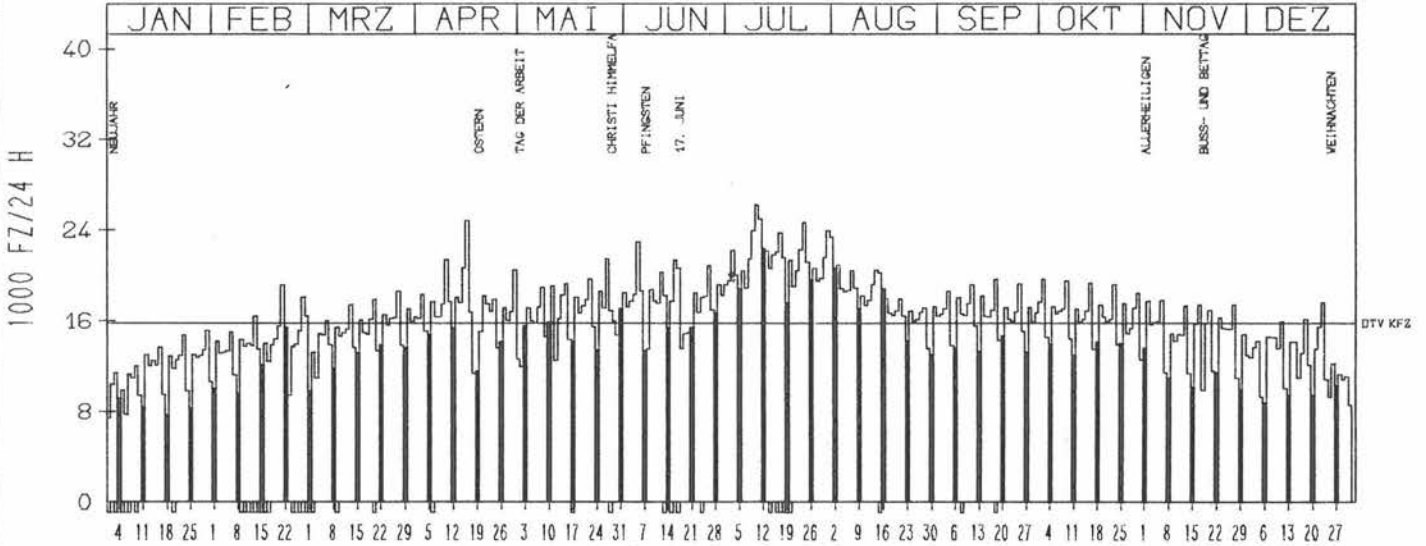
ZST: GEISELBULLACH
 NR.: 7734 9 988

LAND: BAYERN
 STRASSE: B 471
 KM: 7.5
 NETZKNOTEN: 7734 015
 7734 014

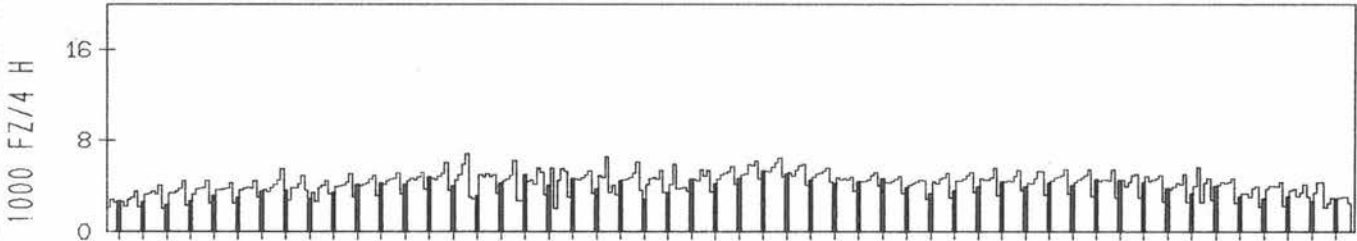
RICHTUNG OST

DTV KFZ 15798
 MAX WERKTAG 21454 MI 27. 5.
 MAX FER-WKTAG 26211 FR 10. 7.
 MAX SO+FEITAG 22320 SO 12. 7.

TAEGLICHE VERKEHRSMENGE



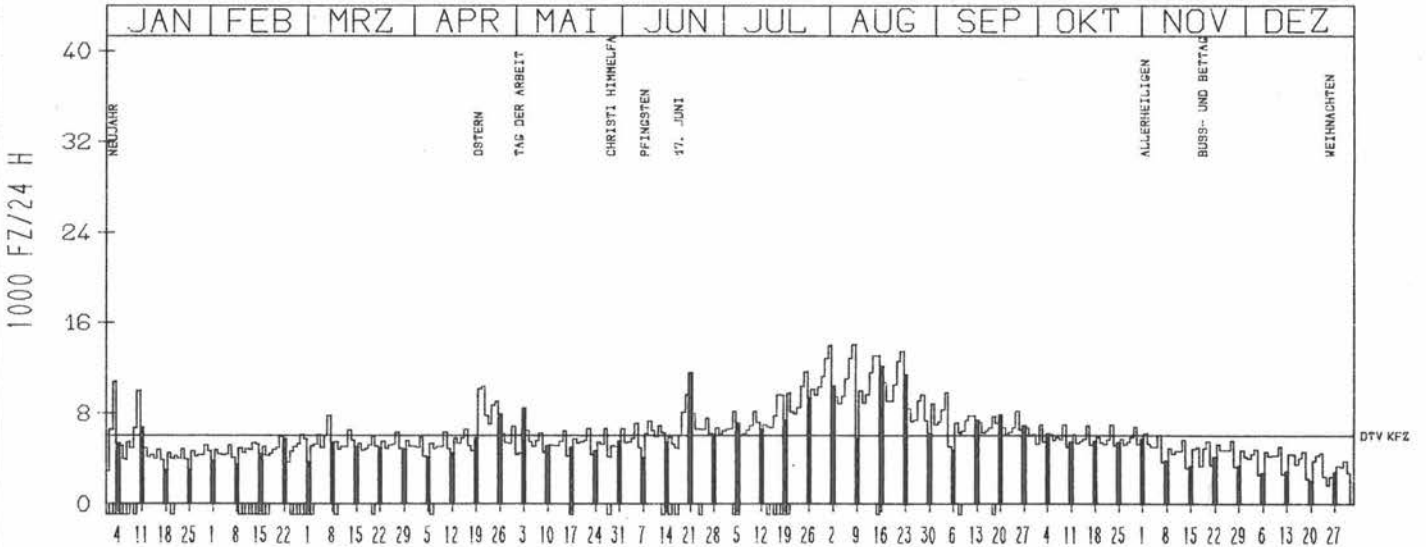
VERKEHRSMENGEN 15-19 UHR



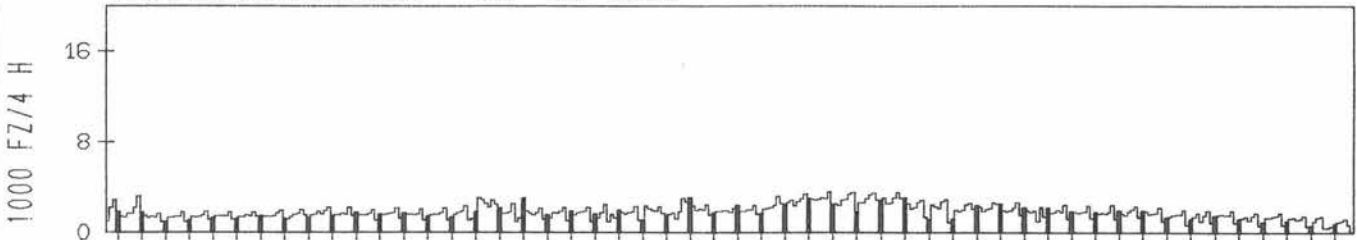
RICHTUNG WEST

DTV KFZ 6085
 MAX WERKTAG 8216 FR 25. 9.
 MAX FER-WKTAG 14072 SA 8. 8.
 MAX SO+FEITAG 12183 SO 16. 8.

TAEGLICHE VERKEHRSMENGE



VERKEHRSMENGEN 15-19 UHR



JAHRESGANGLINIEN 1981

ZST: GÖHR

LAND:
STRASSE:
KM:
NETZKNOTEN:

NORDRHEIN-WESTFALEN
B 477
84.1

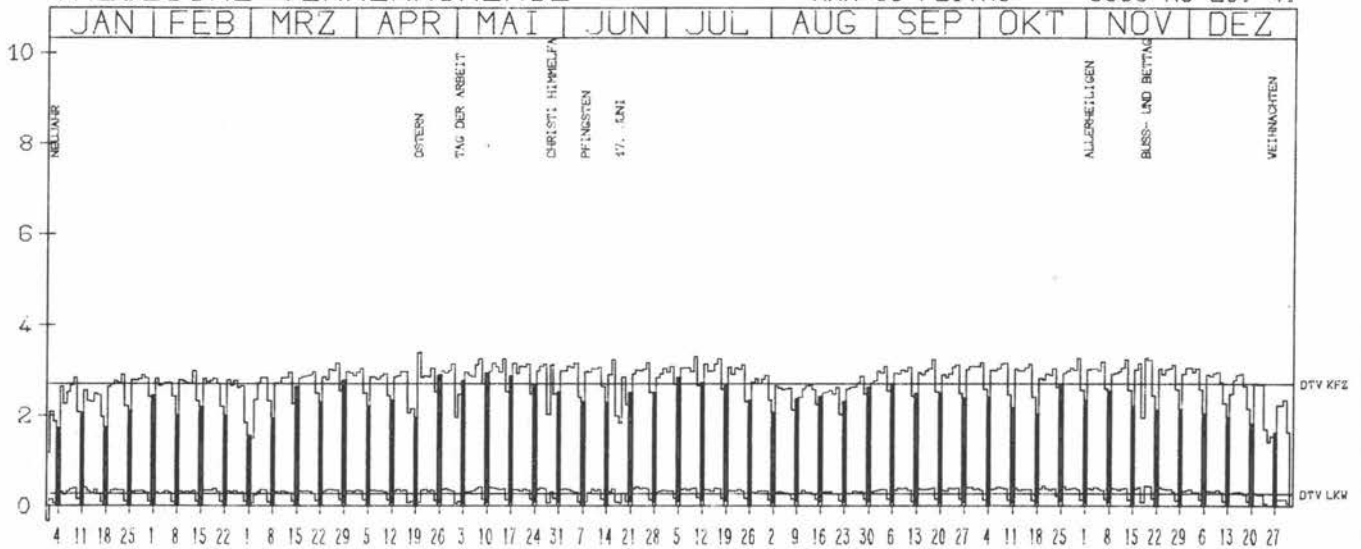
NR.: 4806 4 703

RICHTUNG NÖRD

DTV KFZ 2698
DTV LKW 264 = 9.80 %
MAX WERKTAG 3275 FR 30.10.
MAX FER-WKTAG 3305 FR 10.7.
MAX SO+FEITAG 3389 MO 20.4.

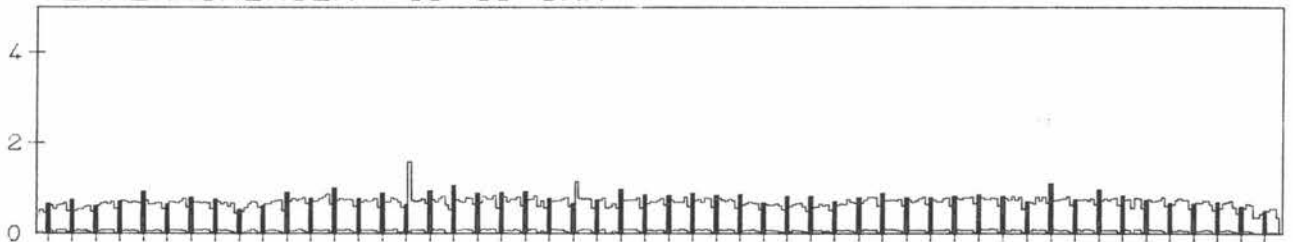
TÄGLICHE VERKEHRSMENGE

1000 FZ/24 H



VERKEHRSMENGEN 15-19 UHR

1000 FZ/4 H

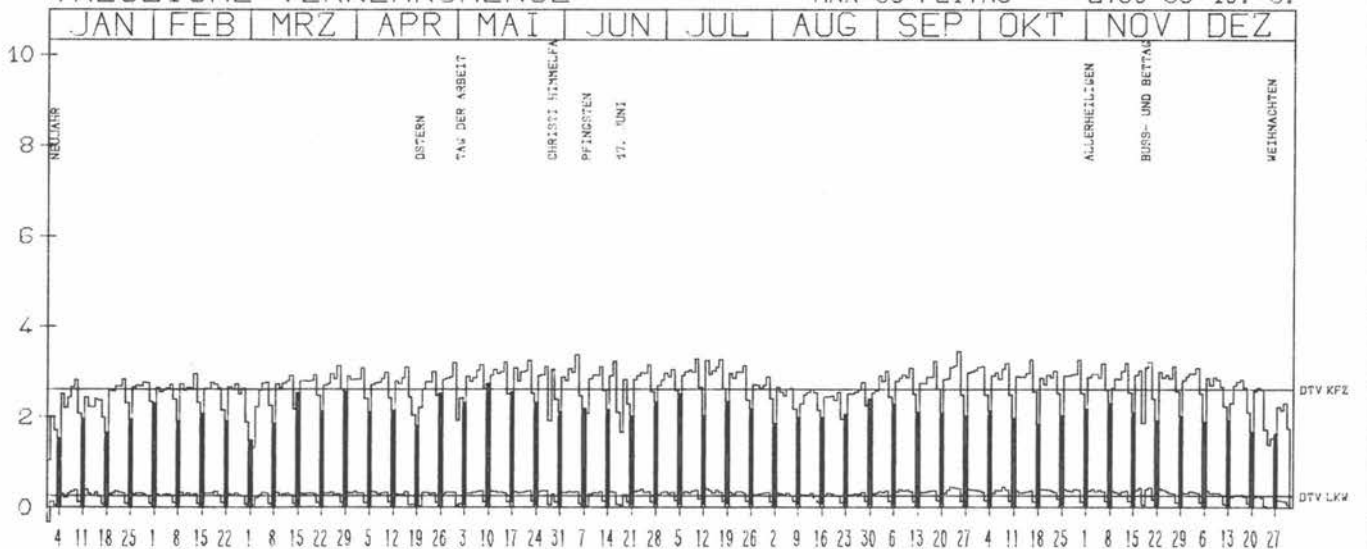


RICHTUNG SÜED

DTV KFZ 2619
DTV LKW 251 = 9.58 %
MAX WERKTAG 3459 FR 25.9.
MAX FER-WKTAG 3388 FR 5.6.
MAX SO+FEITAG 2730 SO 10.5.

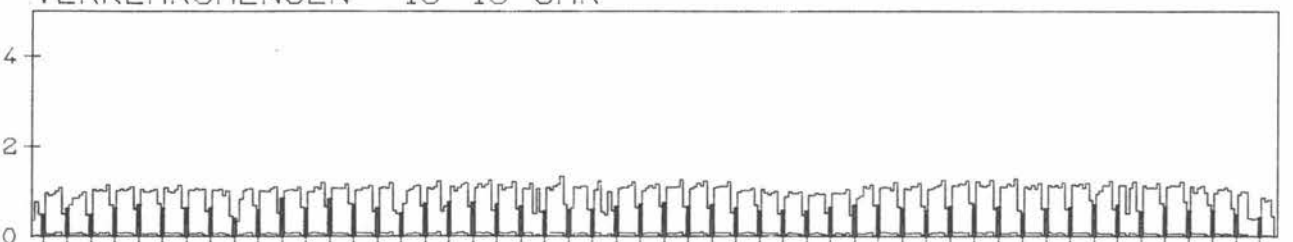
TÄGLICHE VERKEHRSMENGE

1000 FZ/24 H



VERKEHRSMENGEN 15-19 UHR

1000 FZ/4 H



JAHRESGANGLINIEN 1981

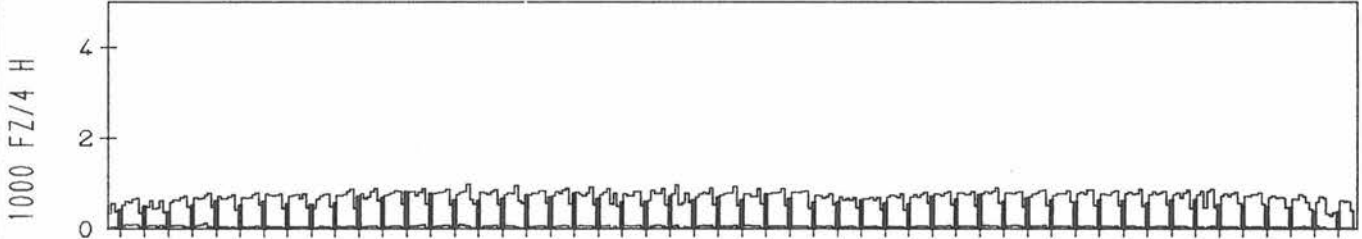
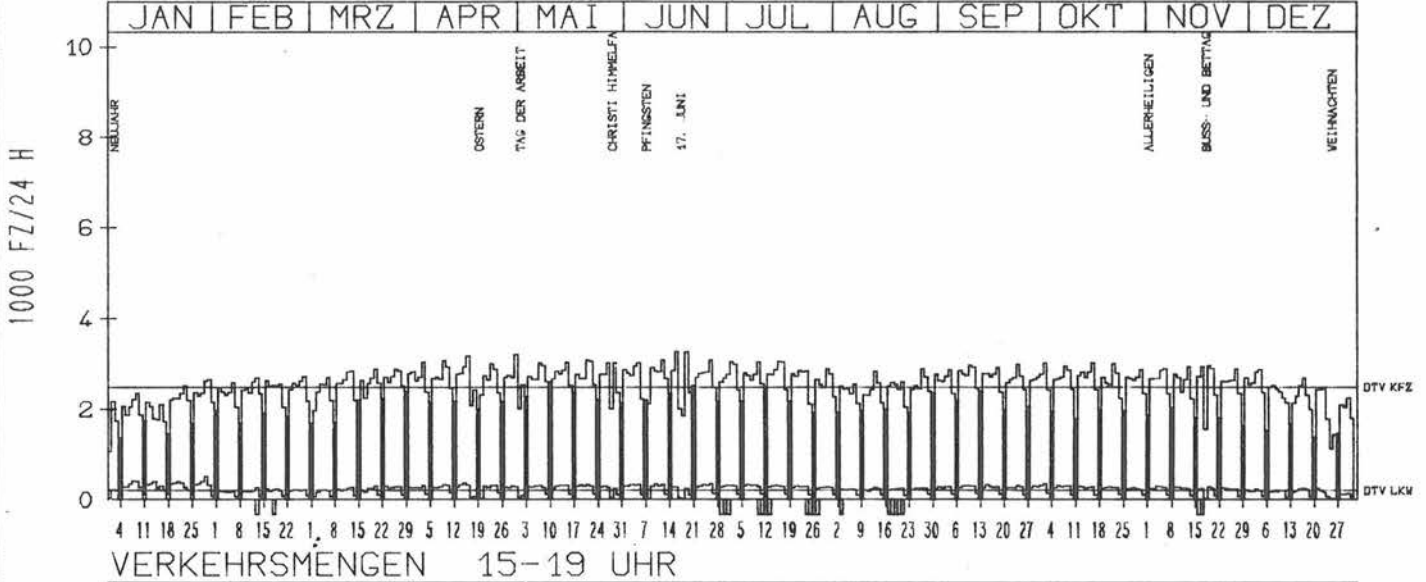
ZST: WALDBRÖEL
NR.: 5111 5 222

LAND: NORDRHEIN-WESTFALEN
STRASSE: B 478
KM: 28.5
NETZKNOTEN: 5111 010
5111 009

RICHTUNG OST

DTV KFZ 2480
DTV LKW 207 = 8.35 %
MAX WERKTAG 3266 DI 16. 6.
MAX FER-WKTAG 3268 FR 19. 6.
MAX SO+FEITAG 2595 SO 10. 5.

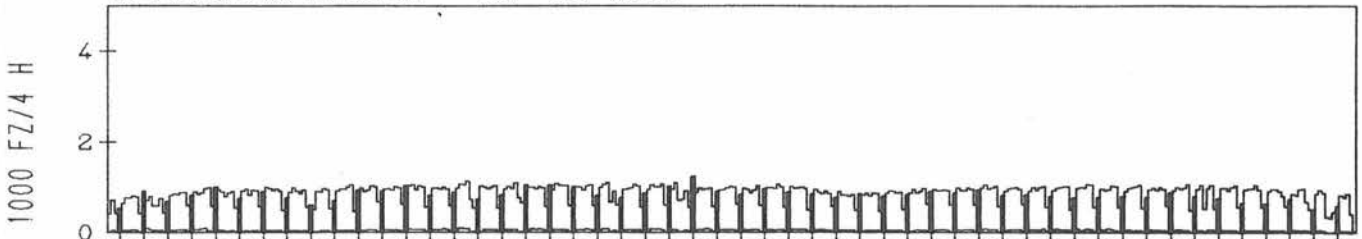
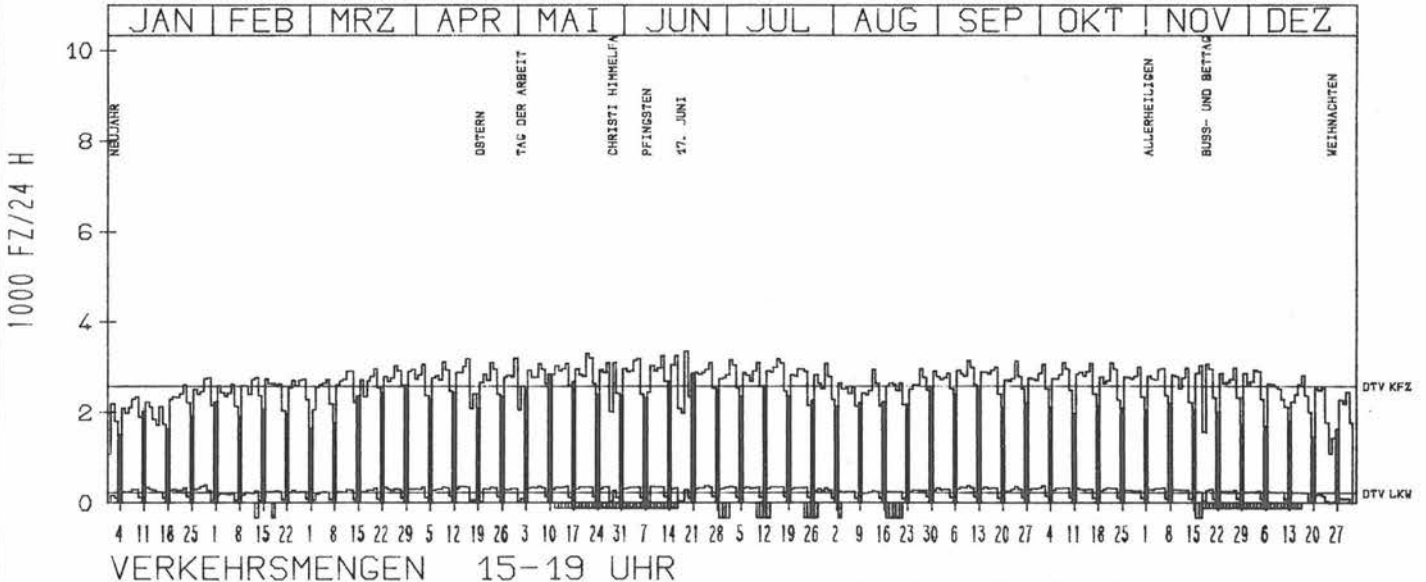
TAEGLICHE VERKEHRSMENGE



RICHTUNG WEST

DTV KFZ 2590
DTV LKW 224 = 8.66 %
MAX WERKTAG 3312 DO 21. 5.
MAX FER-WKTAG 3362 FR 19. 6.
MAX SO+FEITAG 2876 SO 21. 6.

TAEGLICHE VERKEHRSMENGE



JAHRESGANGLINIEN 1981

ZST: WINTERBERG

LAND:
STRASSE:
KM:
NETZKNOTEN:

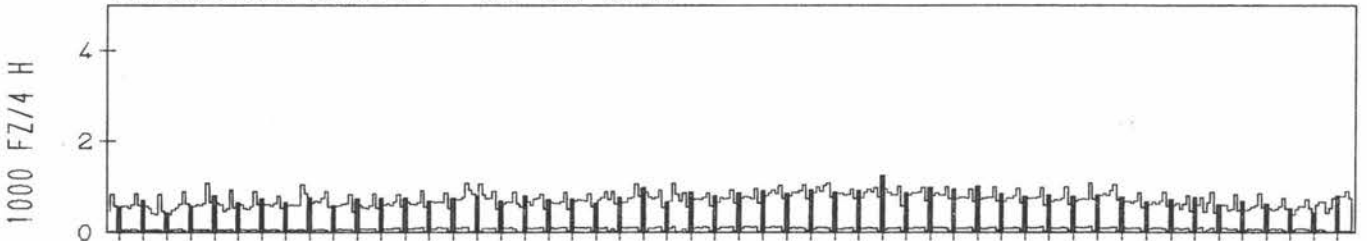
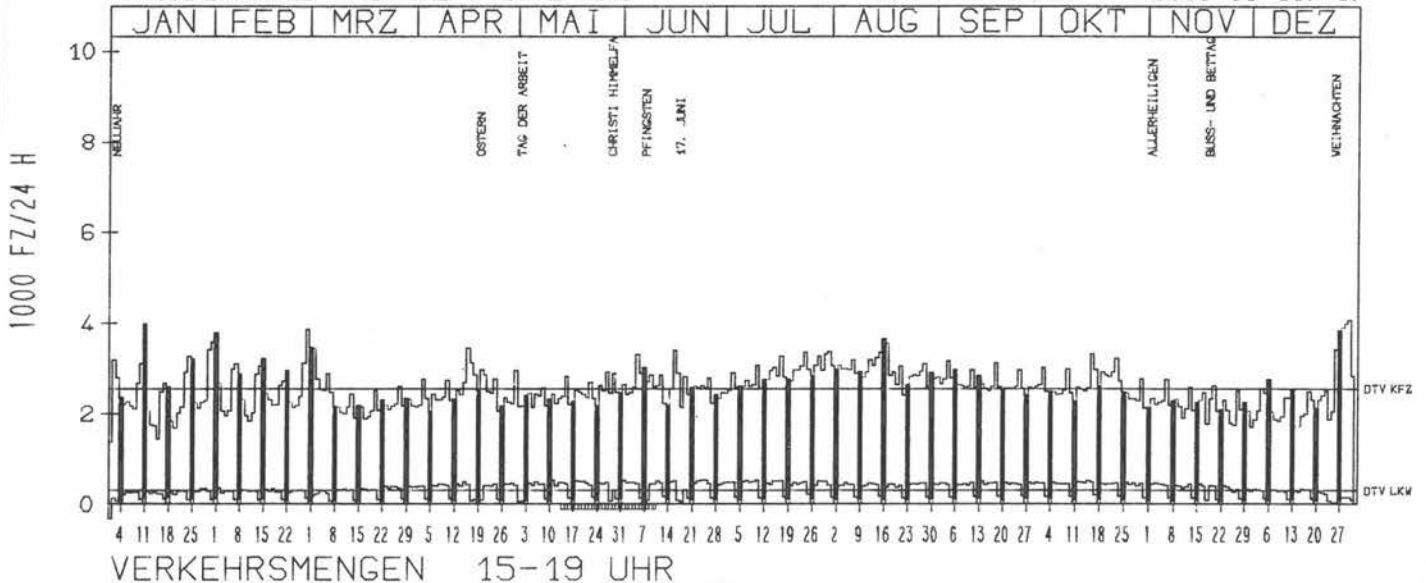
NORDRHEIN-WESTFALEN
B 480
21.3

NR.: 4717 5 325

RICHTUNG SUED

DTV KFZ 2559
DTV LKW 308 = 12.02 %
MAX WERKTAG 3868 SA 28. 2.
MAX FER-WKTAG 4072 MI 30.12.
MAX SO+FEITAG 3990 SO 11. 1.

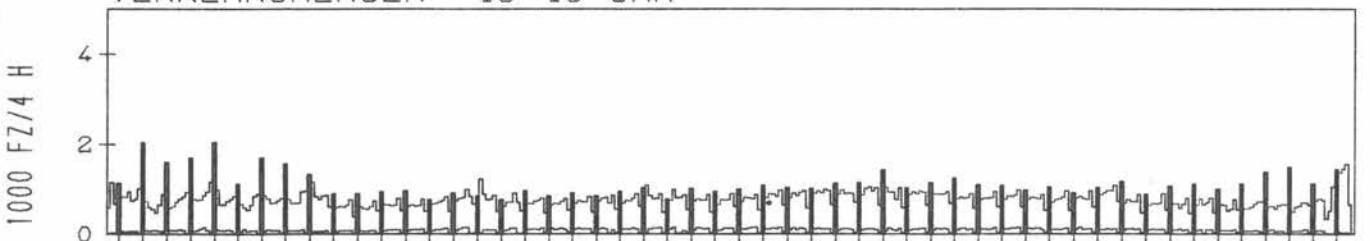
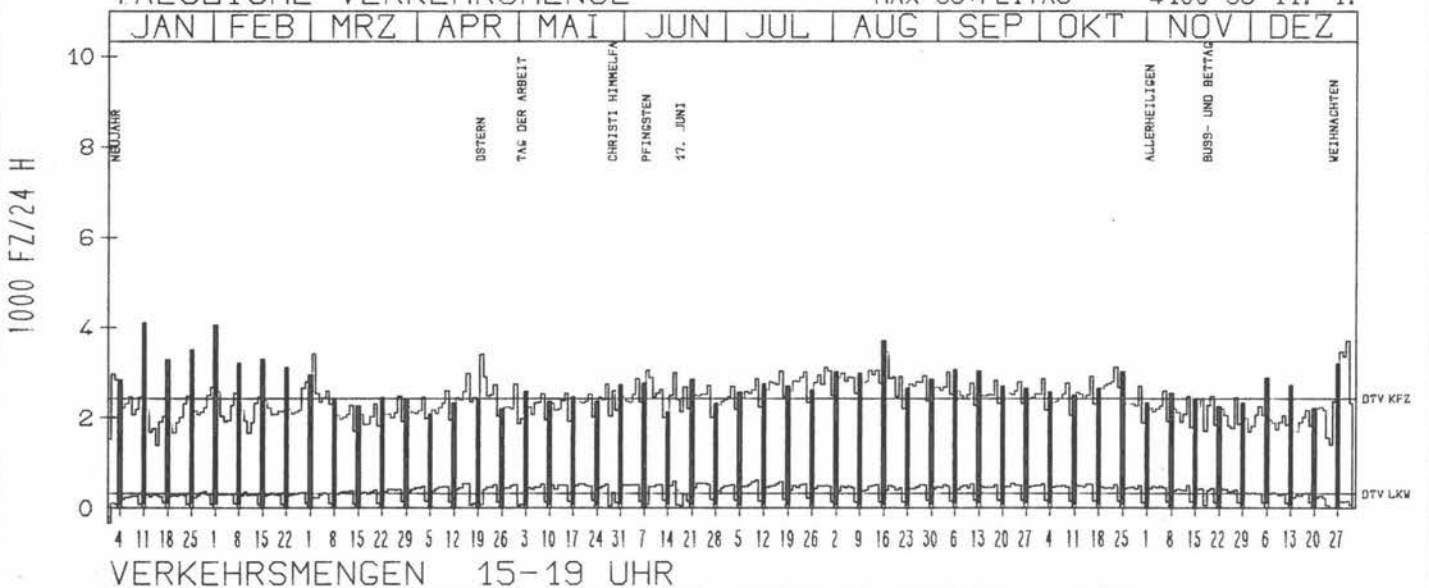
TAEGLICHE VERKEHRSMENGE



RICHTUNG NORD

DTV KFZ 2433
DTV LKW 322 = 13.23 %
MAX WERKTAG 3423 MO 2. 3.
MAX FER-WKTAG 3699 MI 30.12.
MAX SO+FEITAG 4100 SO 11. 1.

TAEGLICHE VERKEHRSMENGE



JAHRESGANGLINIEN 1981

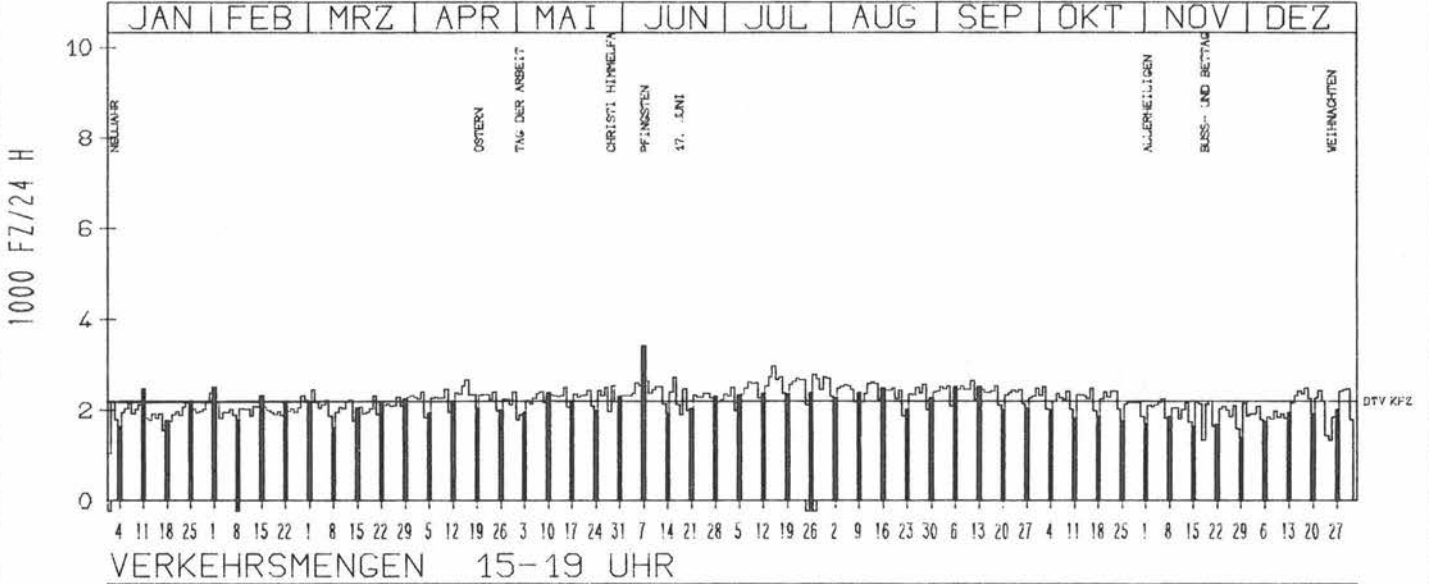
ZST: BAD BERLEBURG
 NR.: 4916 5 301

LAND: NORDRHEIN-WESTFALEN
 STRASSE: B 480
 KM: 13.2
 NETZKNOTEN:

RICHTUNG SUED

DTV KFZ 2198
 MAX WERKTAG 2716 DI 16. 6.
 MAX FER-WKTAG 2960 MI 15. 7.
 MAX SO+FEITAG 3412 SO 7. 6.

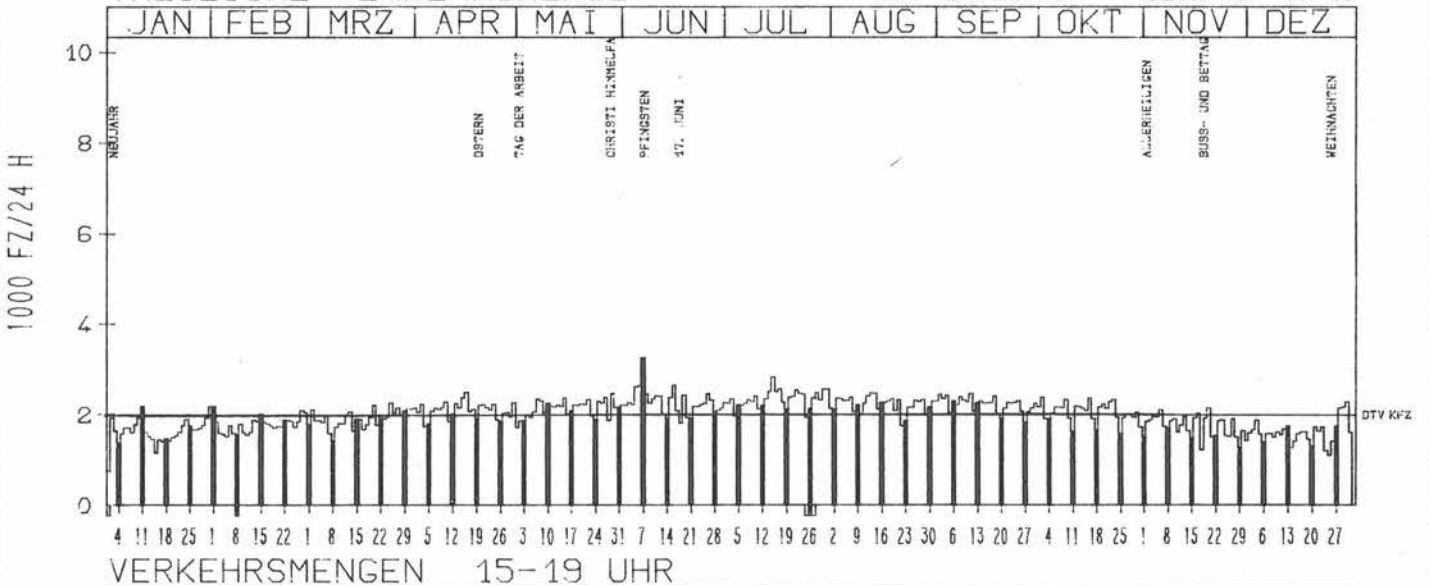
TAEGLICHE VERKEHRSMENGE



RICHTUNG NÖRD

DTV KFZ 2009
 MAX WERKTAG 2652 DI 16. 6.
 MAX FER-WKTAG 2840 MI 15. 7.
 MAX SO+FEITAG 3252 SO 7. 6.

TAEGLICHE VERKEHRSMENGE



JAHRESGANGLINIEN 1981

ZST: BRAUNSCHWEIG
NR.: 3728 3 335

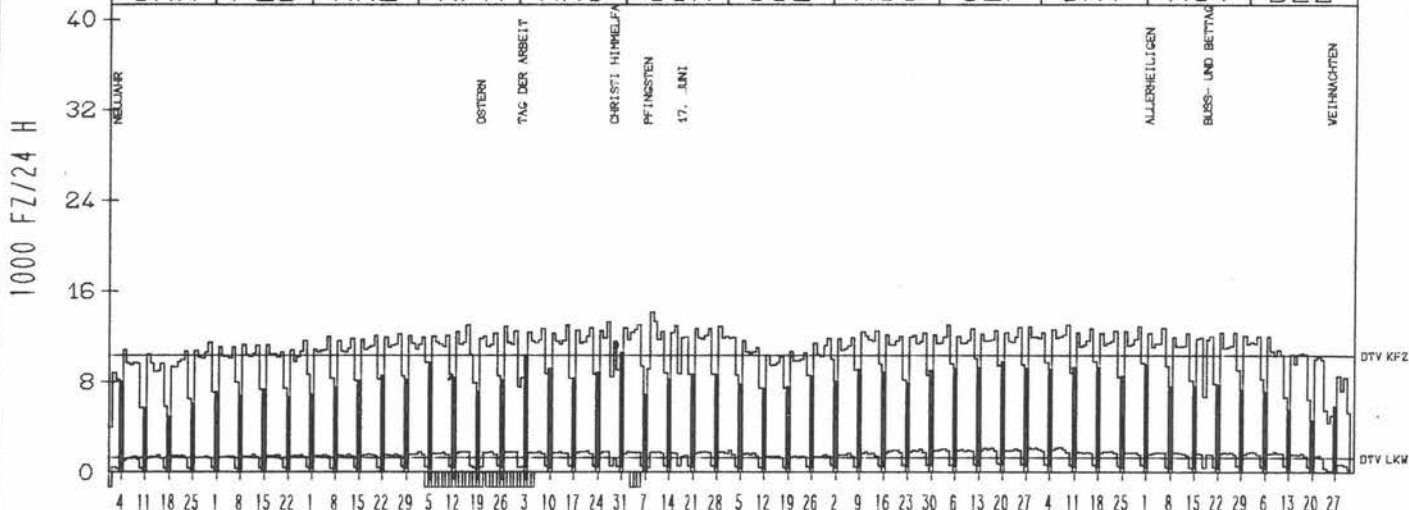
LAND: NIEDERSACHSEN
STRASSE: B 490
KM: 29.0
NETZKNOTEN:

RICHTUNG NÖRD

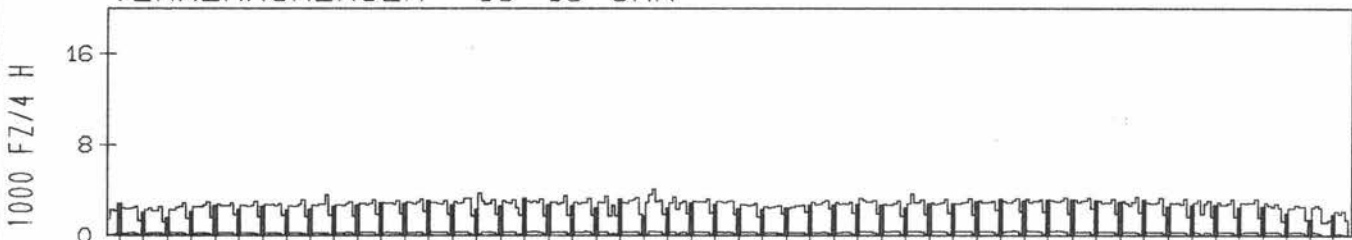
DTV KFZ 10308
DTV LKW 1256 = 12.18 %
MAX WERKTAG 13293 MI 27. 5.
MAX FER-WKTAG 14102 DI 9. 6.
MAX SO+FEITAG 10530 SO 31. 5.

TAEGLICHE VERKEHRSMENGE

JAN	FEB	MRZ	APR	MAI	JUN	JUL	AUG	SEP	OKT	NOV	DEZ
-----	-----	-----	-----	-----	-----	-----	-----	-----	-----	-----	-----



VERKEHRSMENGEN 15-19 UHR

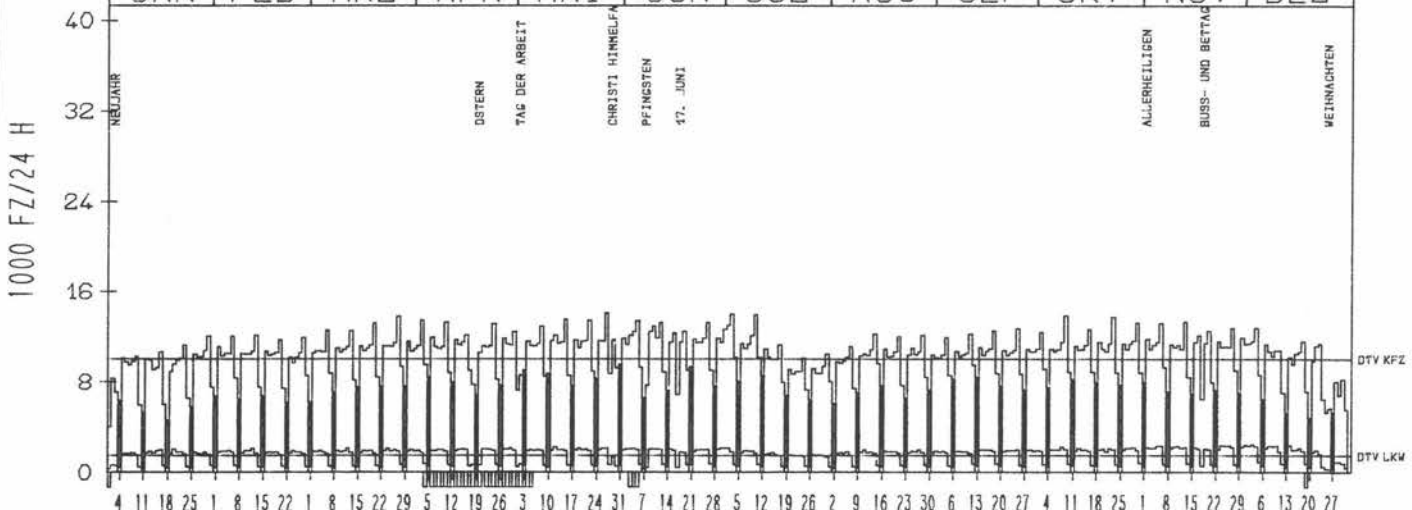


RICHTUNG SÜED

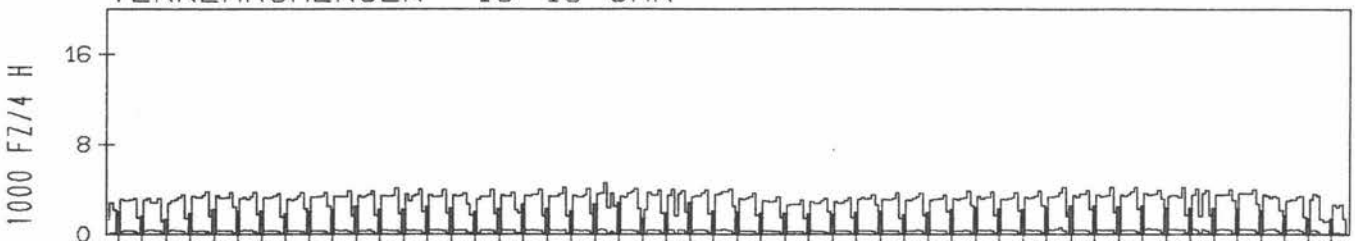
DTV KFZ 10075
DTV LKW 1497 = 14.86 %
MAX WERKTAG 14154 MI 27. 5.
MAX FER-WKTAG 14009 FR 3. 7.
MAX SO+FEITAG 9543 SO 31. 5.

TAEGLICHE VERKEHRSMENGE

JAN	FEB	MRZ	APR	MAI	JUN	JUL	AUG	SEP	OKT	NOV	DEZ
-----	-----	-----	-----	-----	-----	-----	-----	-----	-----	-----	-----



VERKEHRSMENGEN 15-19 UHR



JAHRESGANGLINIEN 1981

ZST: BLAUBEUREN

LAND: BADEN-WUERTTEMBERG

STRASSE: B 492

NR.: 7624 4 832

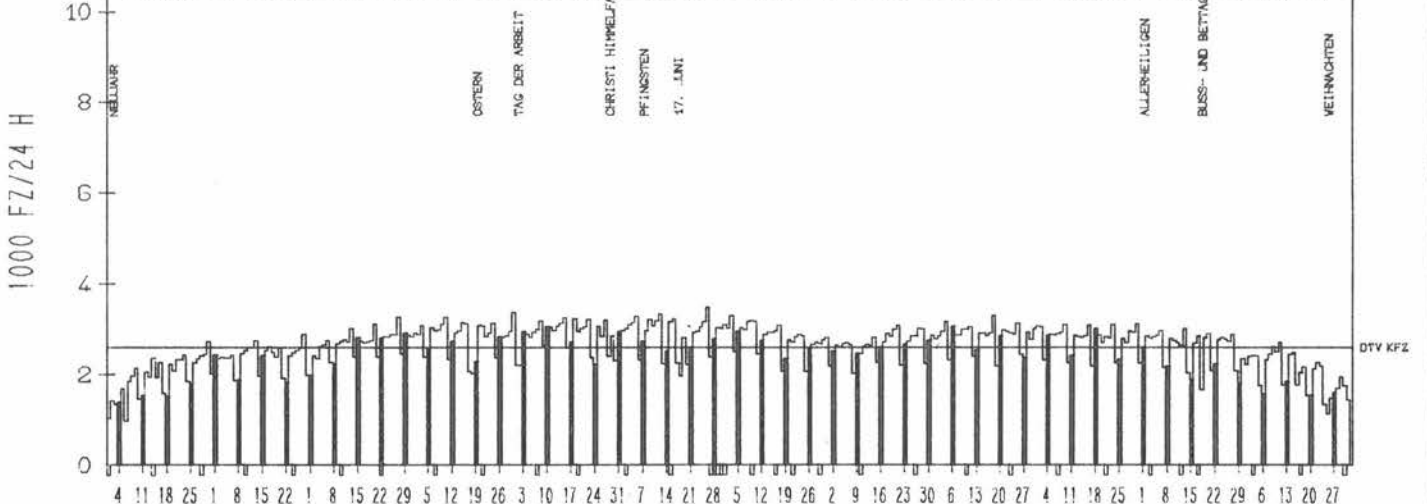
KM: NETZKNOTEN:

RICHTUNG SUED

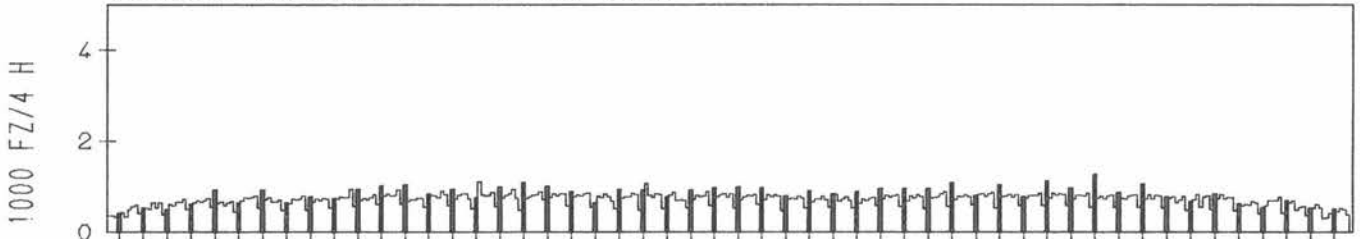
DTV KFZ 2583
 MAX WERKTAG 3353 DO 30. 4.
 MAX FER-WKTAG 3465 FR 26. 6.
 MAX SO+FEITAG 3066 MO 20. 4.

TAEGLICHE VERKEHRSMENGE

JAN	FEB	MRZ	APR	MAI	JUN	JUL	AUG	SEP	OKT	NOV	DEZ
-----	-----	-----	-----	-----	-----	-----	-----	-----	-----	-----	-----



VERKEHRSMENGEN 15-19 UHR

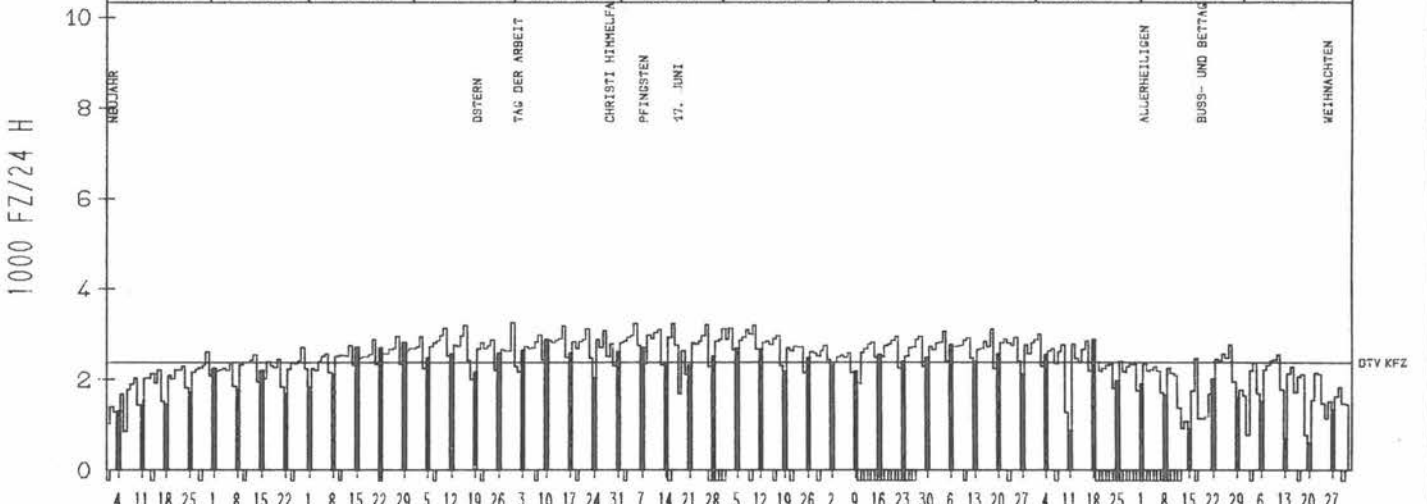


RICHTUNG NORD


DTV KFZ 2396
 MAX WERKTAG 3271 DO 30. 4.
 MAX FER-WKTAG 3231 FR 5. 6.
 MAX SO+FEITAG 2894 SO 10. 5.

TAEGLICHE VERKEHRSMENGE

JAN	FEB	MRZ	APR	MAI	JUN	JUL	AUG	SEP	OKT	NOV	DEZ
-----	-----	-----	-----	-----	-----	-----	-----	-----	-----	-----	-----



VERKEHRSMENGEN 15-19 UHR



JAHRESGANGLINIEN 1981

ZST: MERKENDORF

LAND:
STRASSE:
KM:
NETZKNOTEN:

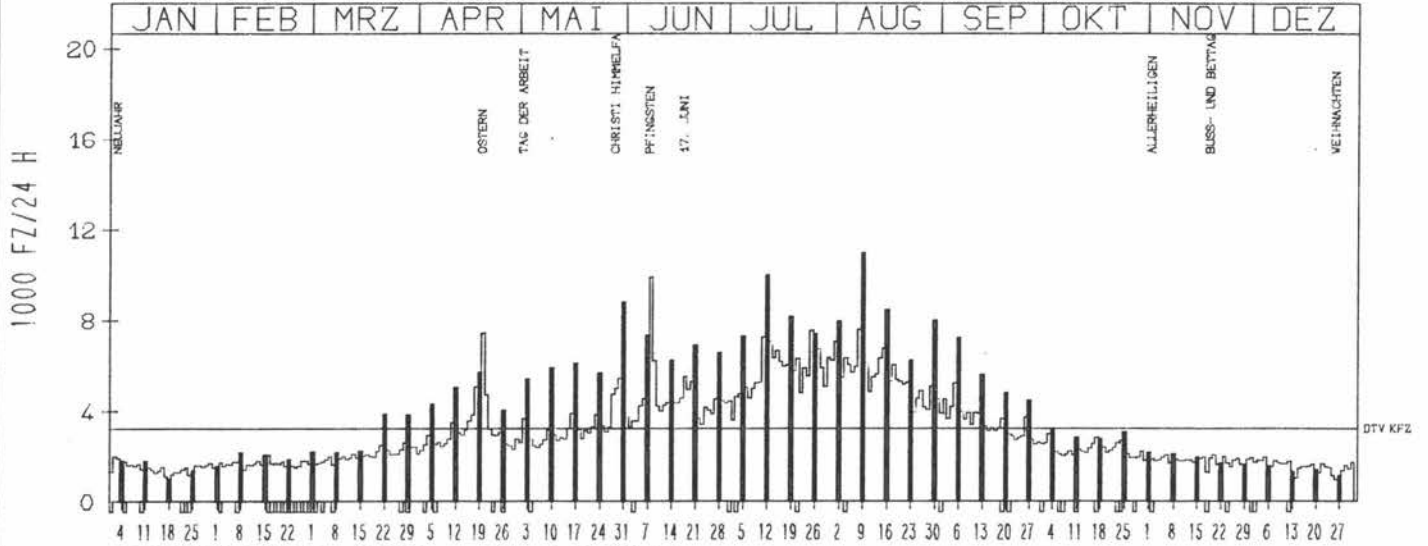
SCHLESWIG-HOLSTEIN
B 501
1.4

NR.: 1831 1 122

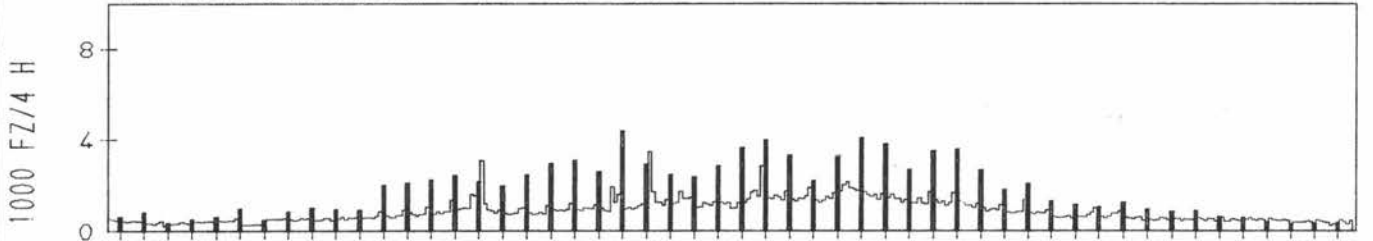
RICHTUNG OST

TAEGLICHE VERKEHRSMENGE

DTV KFZ 3249
MAX WERKTAG 6208 DI 9. 6.
MAX FER-WKTAG 7585 SA 8. 8.
MAX SO+FEITAG 10953 SO 9. 8.



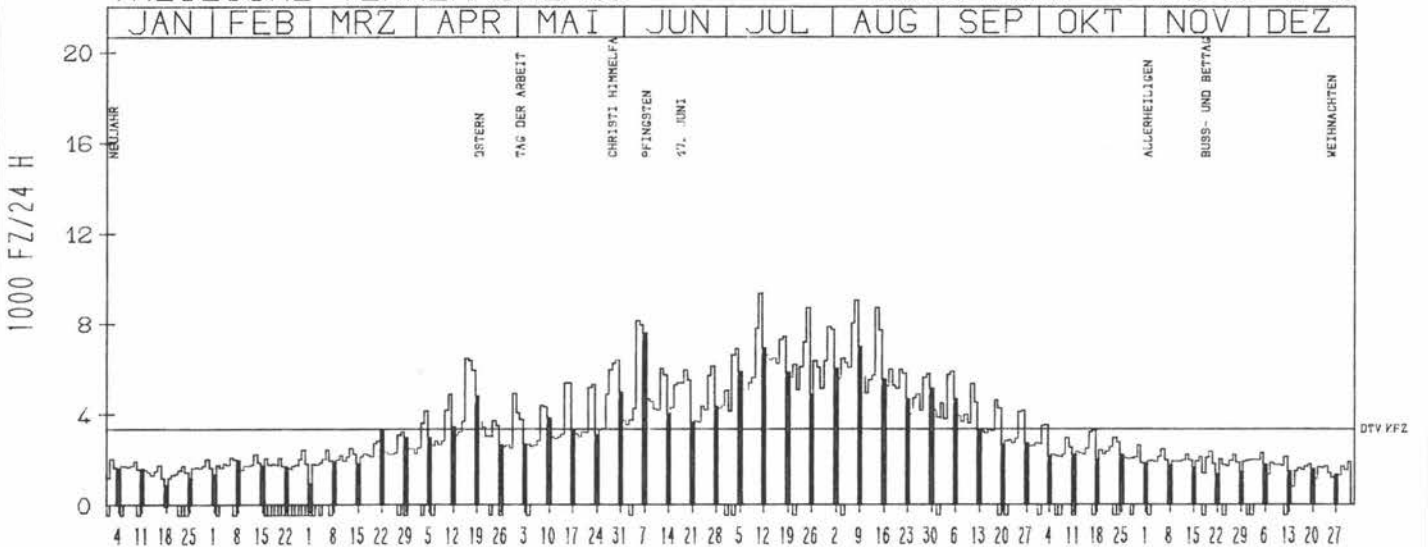
VERKEHRSMENGEN 15-19 UHR



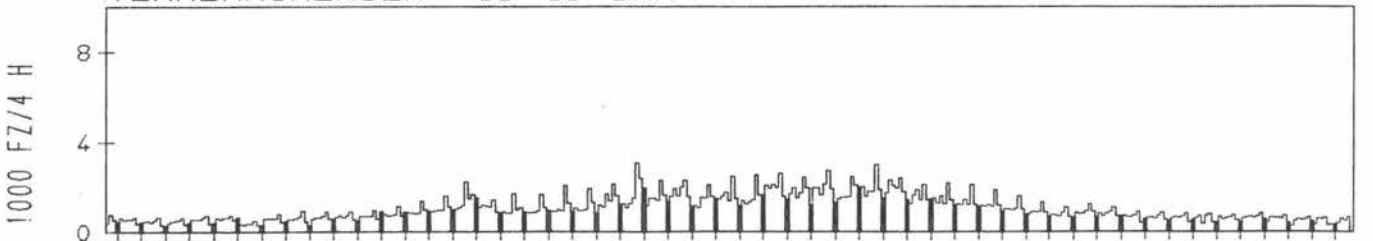
RICHTUNG WEST

TAEGLICHE VERKEHRSMENGE

DTV KFZ 3364
MAX WERKTAG 8145 FR 5. 6.
MAX FER-WKTAG 9360 SA 11. 7.
MAX SO+FEITAG 7576 SO 7. 6.



VERKEHRSMENGEN 15-19 UHR



JAHRESGANGLINIEN 1981

ZST: KIEL-HÖLTENAU 2

LAND:
STRASSE:
KM:
NETZKNOTEN:

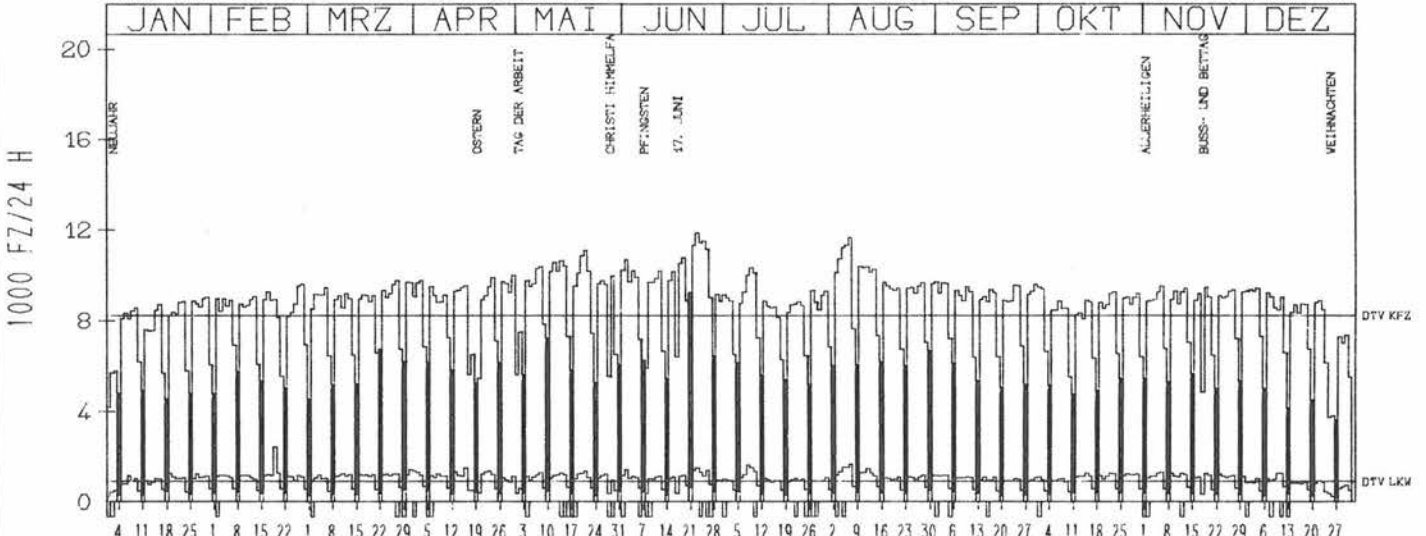
SCHLESWIG-HOLSTEIN
B 503
23.5

NR.: 1626 1 112


RICHTUNG NÖRD

DTV KFZ	8227
DTV LKW	910 = 11.06 %
MAX WERKTAG	11084 DO 21. 5.
MAX FER-WKTAG	11862 DI 23. 6.
MAX SO+FEITAG	9234 SO 21. 6.

TÄGLICHE VERKEHRSMENGE



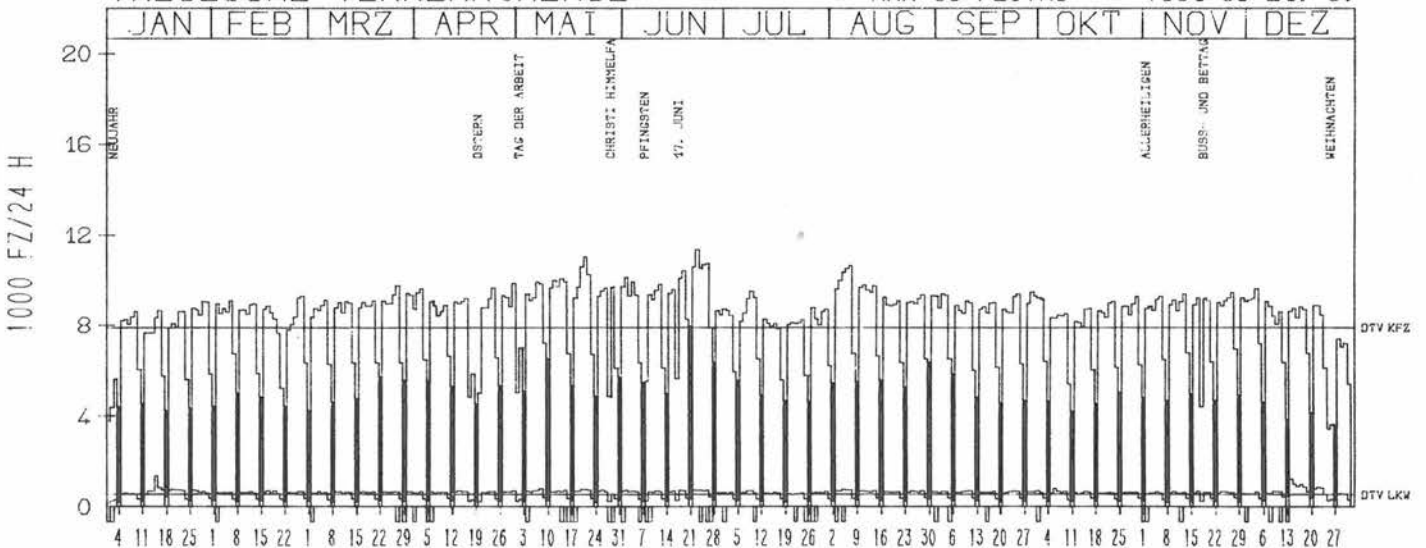
VERKEHRSMENGEN 15-19 UHR



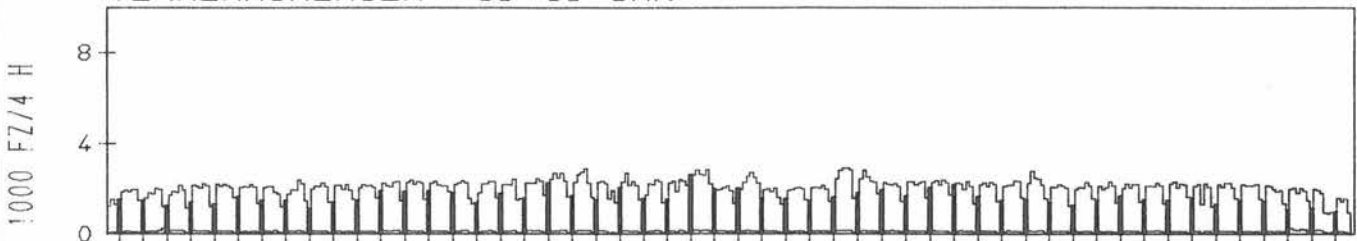
RICHTUNG SÜED

DTV KFZ	7902
DTV LKW	563 = 7.13 %
MAX WERKTAG	11051 DO 21. 5.
MAX FER-WKTAG	11373 DI 23. 6.
MAX SO+FEITAG	7951 SO 21. 6.

TÄGLICHE VERKEHRSMENGE



VERKEHRSMENGEN 15-19 UHR



JAHRESGANGLINIEN 1981

ZST: HÖECHSTADT NÖRD
 NR.: 6230 9 853 (9053)

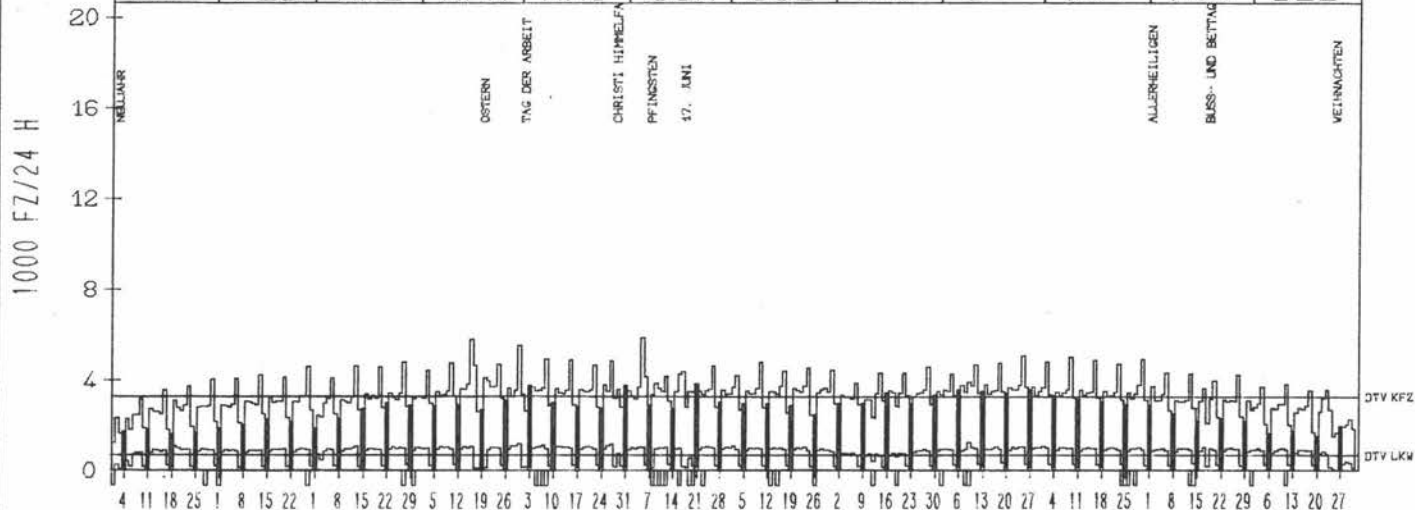
LAND: BAYERN
 STRASSE: B 505
 KM:
 NETZKNOTEN:

RICHTUNG NÖRD

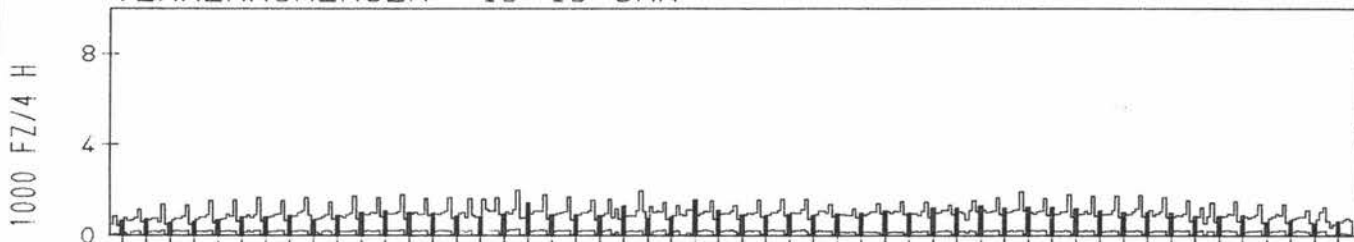
DTV KFZ 3259
 DTV LKW 678 = 20.81 %
 MAX WERKTAG 5520 DO 30. 4.
 MAX FER-WKTAG 5856 FR 5. 6.
 MAX SO+FEITAG 4624 FR 17. 4.

TÄGLICHE VERKEHRSMENGE

JAN | FEB | MRZ | APR | MAI | JUN | JUL | AUG | SEP | OKT | NOV | DEZ



VERKEHRSMENGEN 15-19 UHR

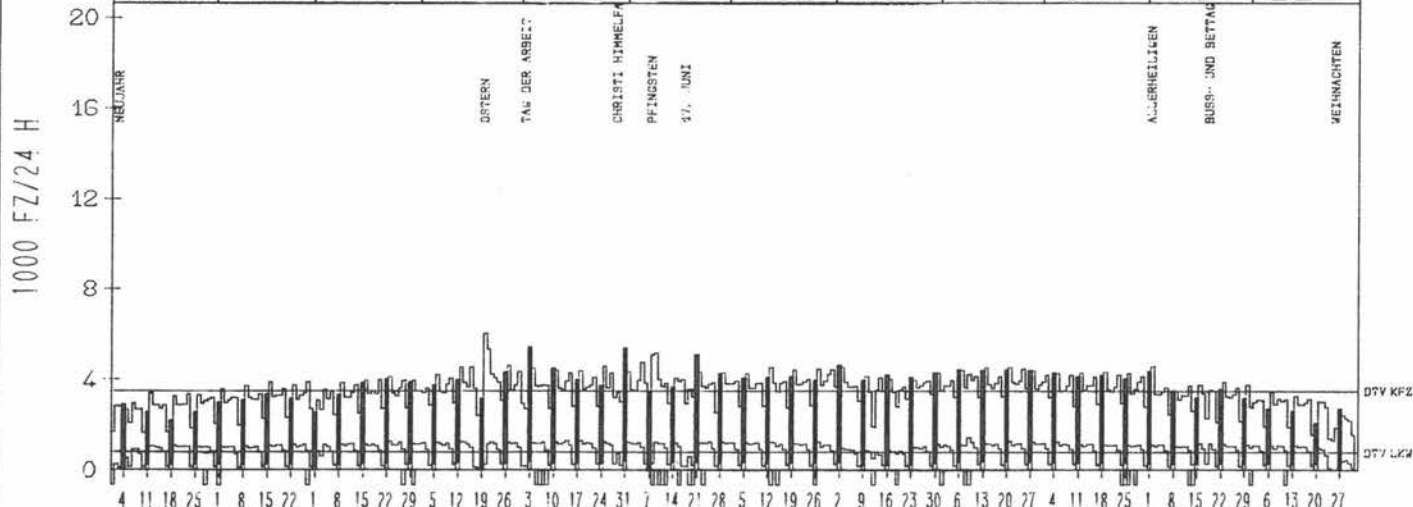


RICHTUNG SÜED

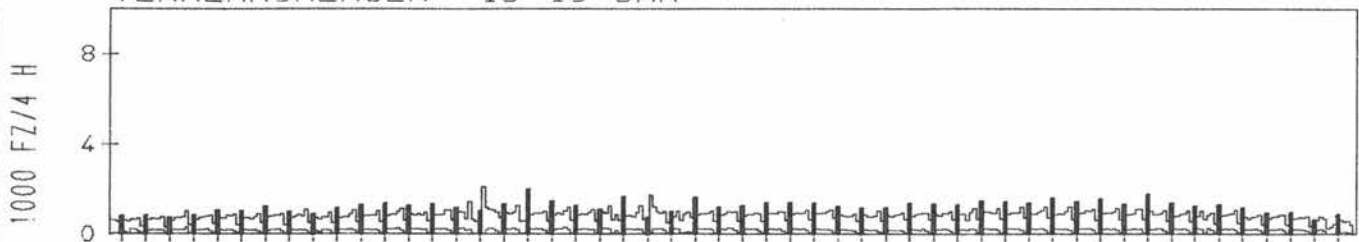
DTV KFZ 3511
 DTV LKW 783 = 22.29 %
 MAX WERKTAG 4652 MO 27. 4.
 MAX FER-WKTAG 5348 DI 21. 4.
 MAX SO+FEITAG 6028 MO 20. 4.

TÄGLICHE VERKEHRSMENGE

JAN | FEB | MRZ | APR | MAI | JUN | JUL | AUG | SEP | OKT | NOV | DEZ



VERKEHRSMENGEN 15-19 UHR



JAHRESGANGLINIEN 1981

ZST: GLEIDÖRF 2

NR.: 4815 5 311

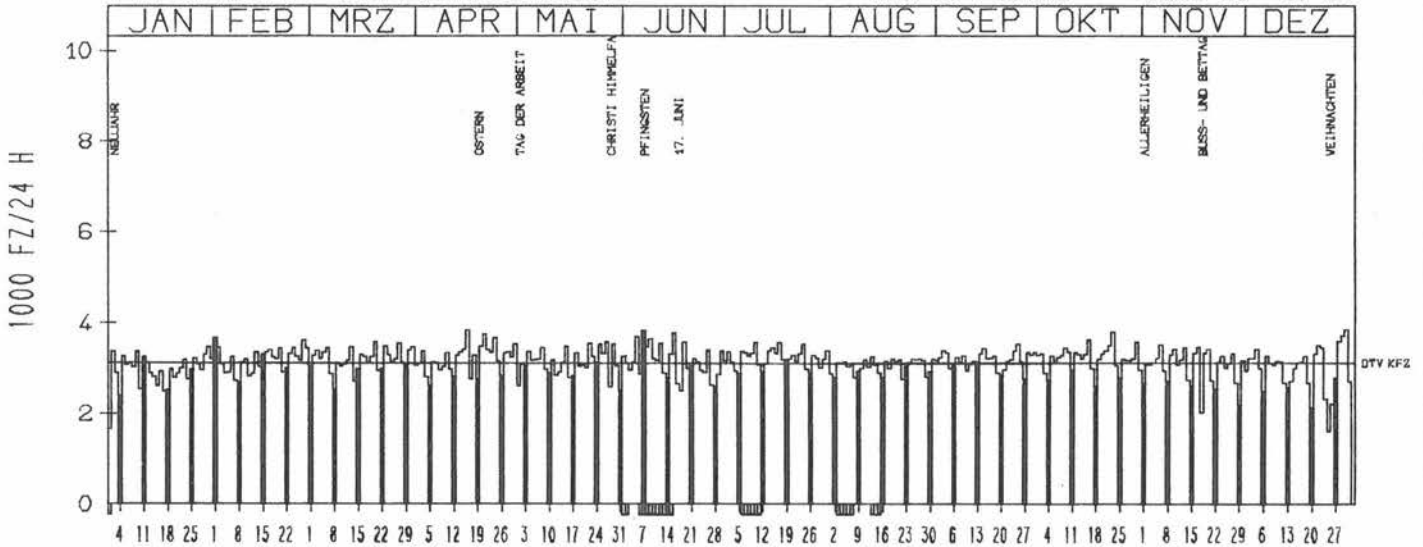
LAND:
STRASSE:
KM:
NETZKNOTEN:

NORDRHEIN-WESTFALEN
B 511
29.1

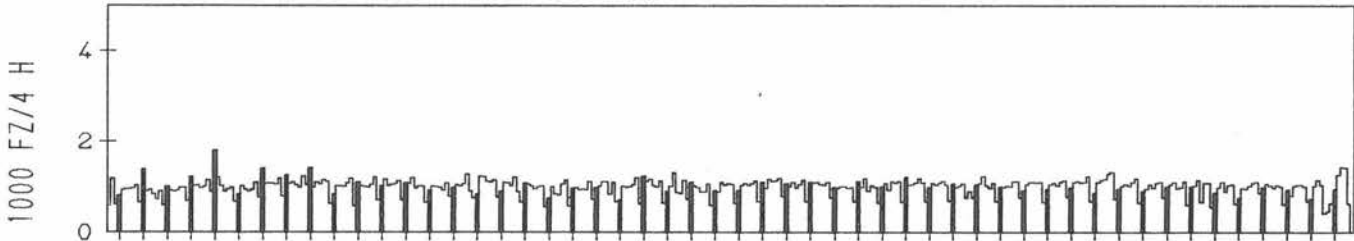
RICHTUNG NÖRD

DTV KFZ 3118
MAX WERKTAG 3790 DI 16. 6.
MAX FER-WKTAG 3852 MI 30. 12.
MAX SO+FEITAG 3666 SO 1. 2.

TAEGLICHE VERKEHRSMENGE



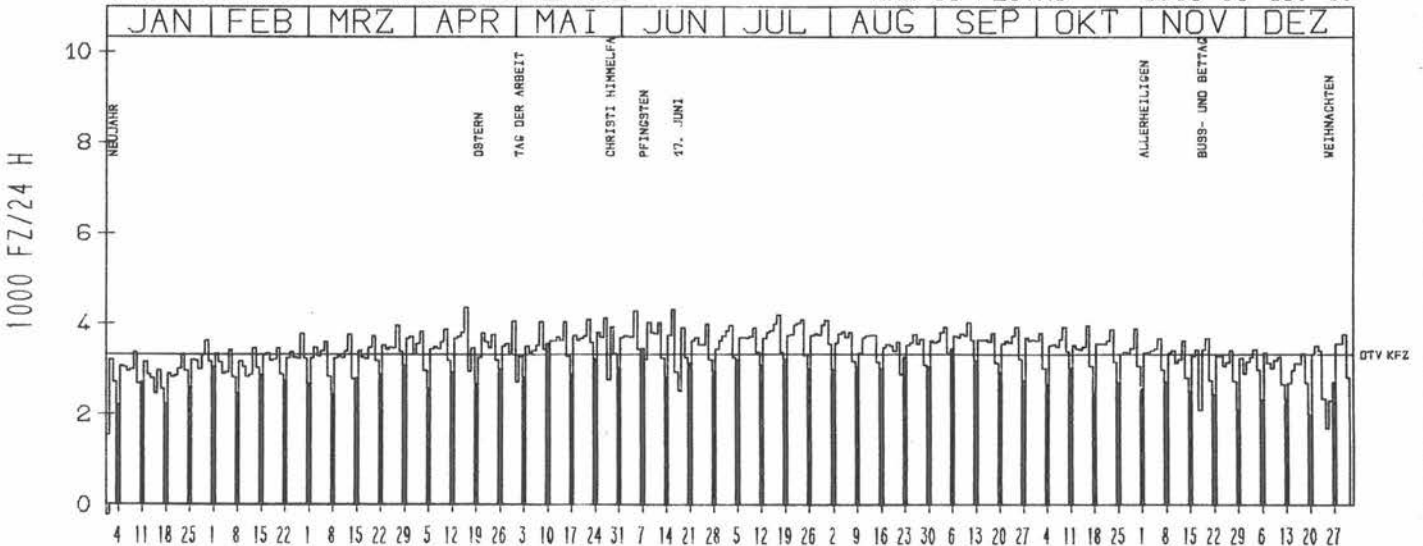
VERKEHRSMENGEN 15-19 UHR



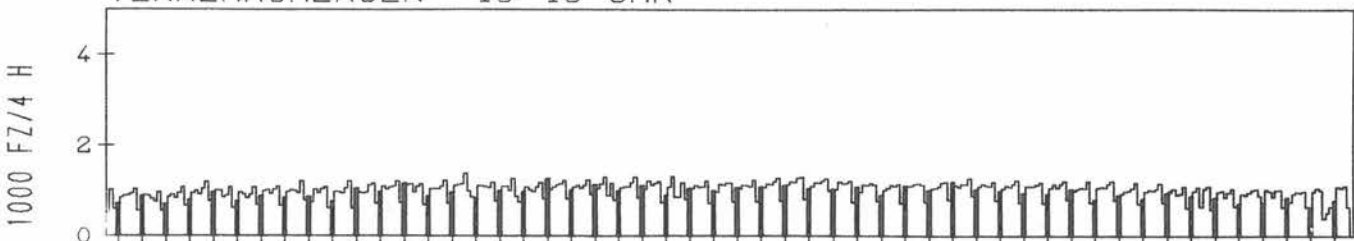
RICHTUNG SÜED

DTV KFZ 3327
MAX WERKTAG 4326 DI 16. 6.
MAX FER-WKTAG 4362 DO 16. 4.
MAX SO+FEITAG 3550 SO 10. 5.

TAEGLICHE VERKEHRSMENGE



VERKEHRSMENGEN 15-19 UHR



JAHRESGANGLINIEN 1981

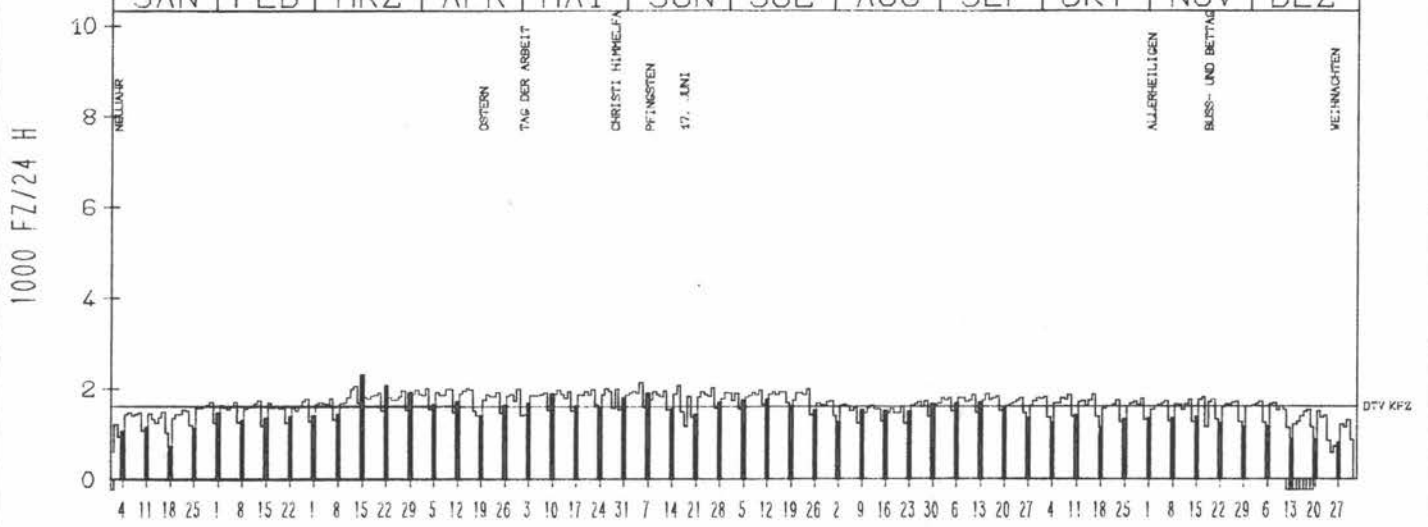
ZST: BAD OEYNHAUSEN 1
NR.: 3719 5 326

LAND: NORDRHEIN-WESTFALEN
STRASSE: B 514
KM: 2.8
NETZKNOTEN:

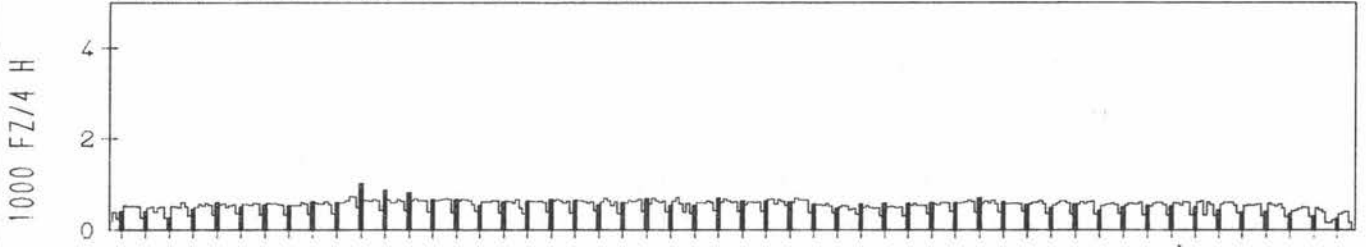
RICHTUNG SUED.

DTV KFZ 1616
MAX WERKTAG 2066 DI 16. 6.
MAX FER-WKTAG 2135 FR 5. 6.
MAX SO+FEITAG 2302 SO 15. 3.

TAEGLICHE VERKEHRSMENGE



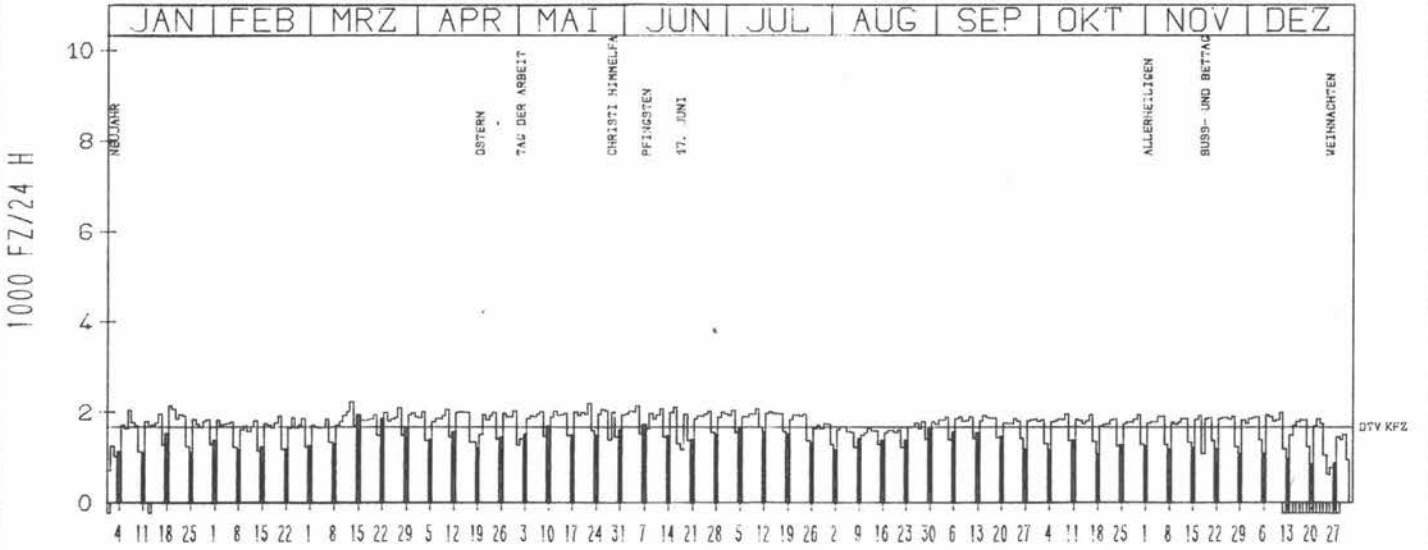
VERKEHRSMENGEN 15-19 UHR



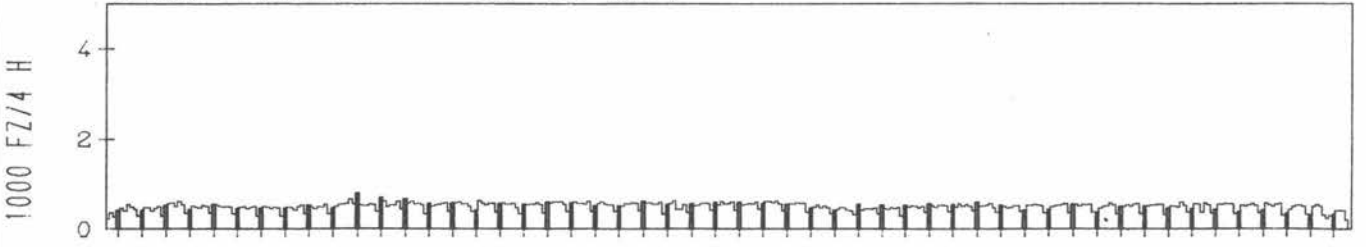
RICHTUNG NORD

DTV KFZ 1687
MAX WERKTAG 2234 FR 13. 3.
MAX FER-WKTAG 2158 FR 5. 6.
MAX SO+FEITAG 1950 SO 15. 3.

TAEGLICHE VERKEHRSMENGE



VERKEHRSMENGEN 15-19 UHR



JAHRESGANGLINIEN 1981

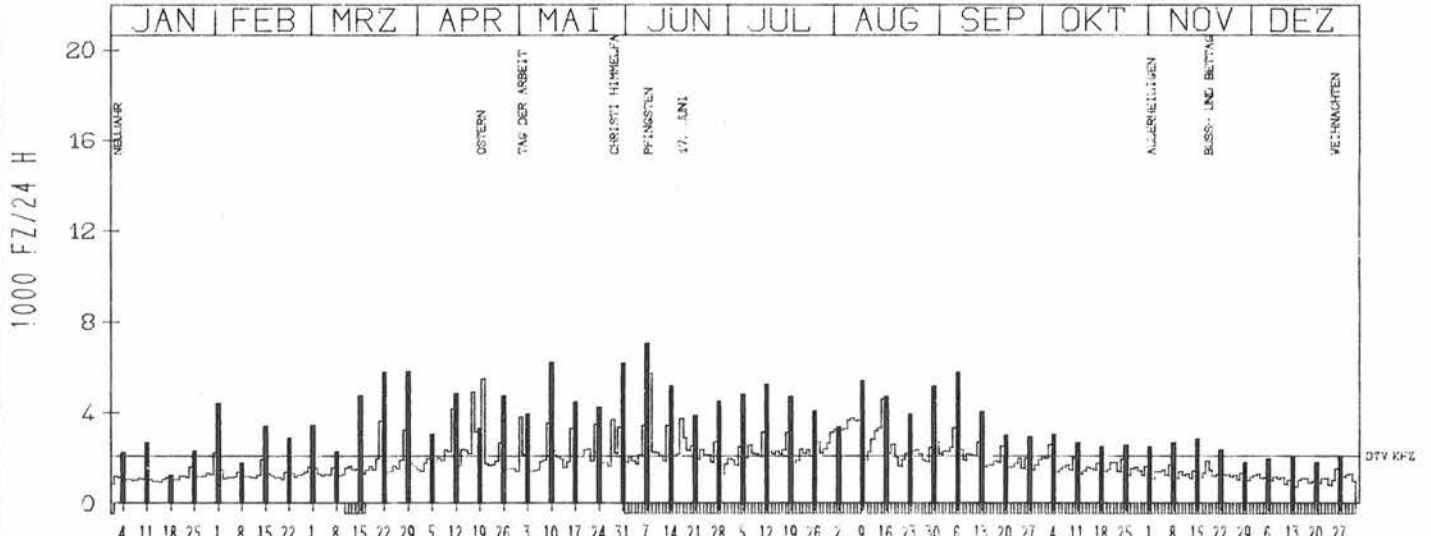
ZST: DELECKE 1
NR.: 4514 5 333

LAND: NORDRHEIN-WESTFALEN
STRASSE: B 516
KM: 45.6
NETZKNOTEN:

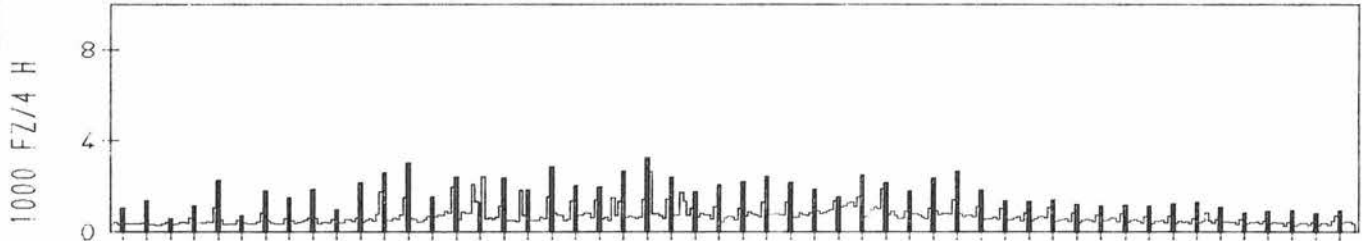
RICHTUNG WEST

DTV KFZ 2107
MAX WERKTAG 3639 SA 21. 3.
MAX FER-WKTAG 4163 SA 11. 4.
MAX SO+FEITAG 6217 SO 10. 5.

TAEGLICHE VERKEHRSMENGE



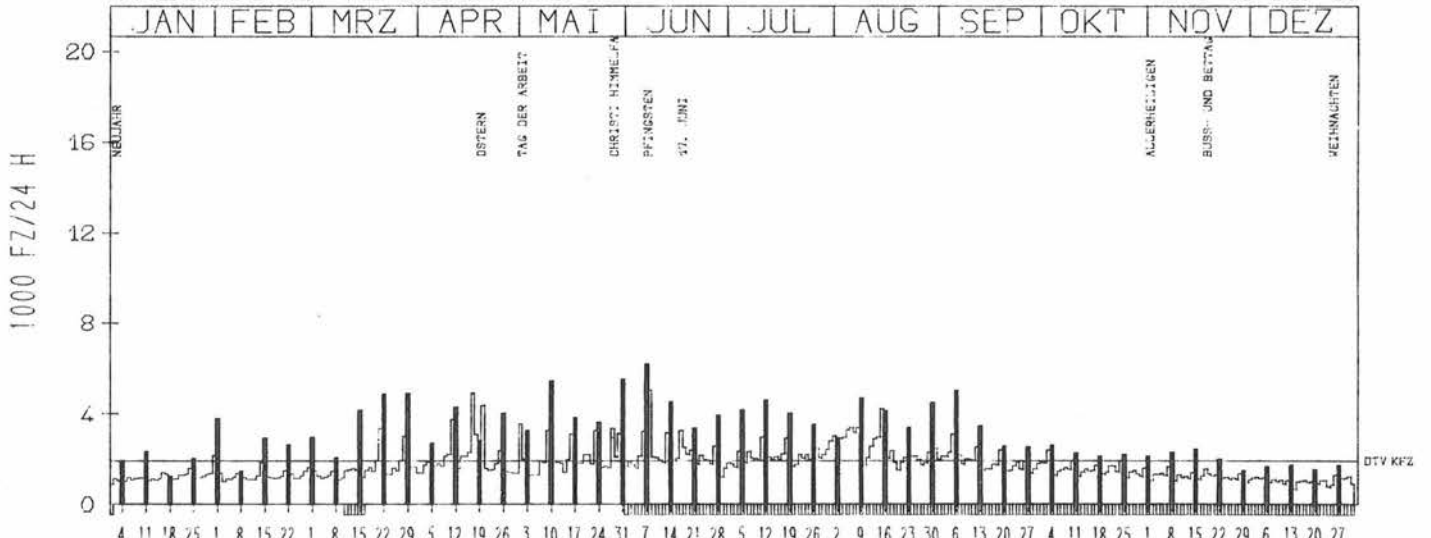
VERKEHRSMENGEN 15-19 UHR



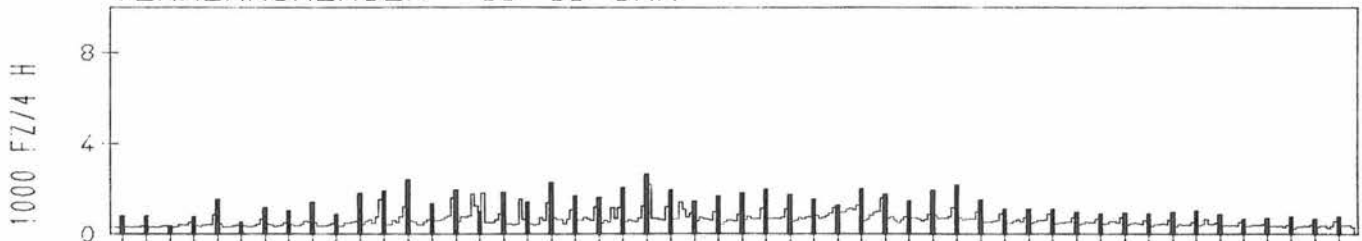
RICHTUNG OST

DTV KFZ 1962
MAX WERKTAG 3391 SA 21. 3.
MAX FER-WKTAG 3782 SA 11. 4.
MAX SO+FEITAG 5559 SO 31. 5.

TAEGLICHE VERKEHRSMENGE



VERKEHRSMENGEN 15-19 UHR



JAHRESGANGLINIEN 1981

ZST: BRILON 2

NR.: 4517 5 323

LAND:

NORDRHEIN-WESTFALEN

STRASSE:

B 516

KM:

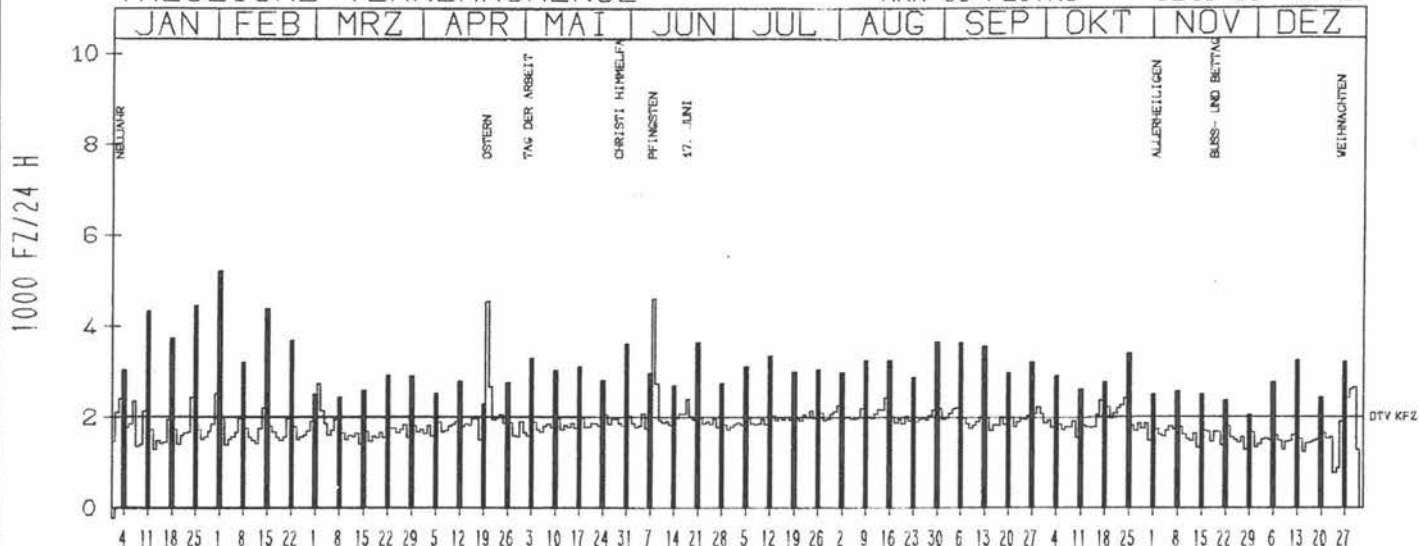
8.2

NETZKNOTEN:

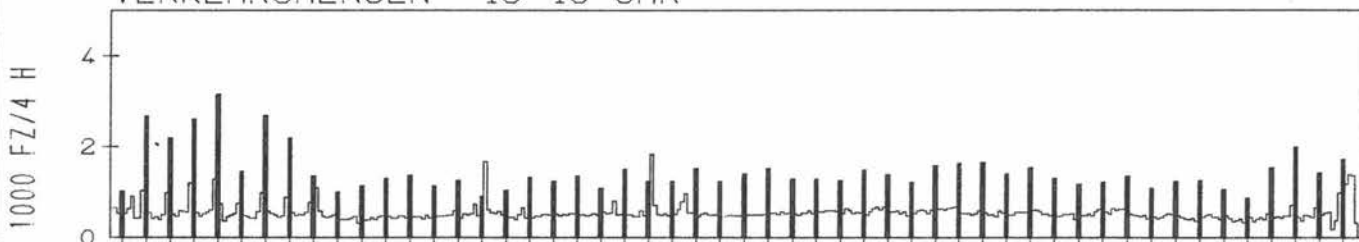
RICHTUNG SUED

DTV KFZ	2010		
MAX WERKTAG	2731	MO	2. 3.
MAX FER-WKTAG	2725	DI	9. 6.
MAX SO+FEITAG	5218	SO	1. 2.

TAEGLICHE VERKEHRSMENGE



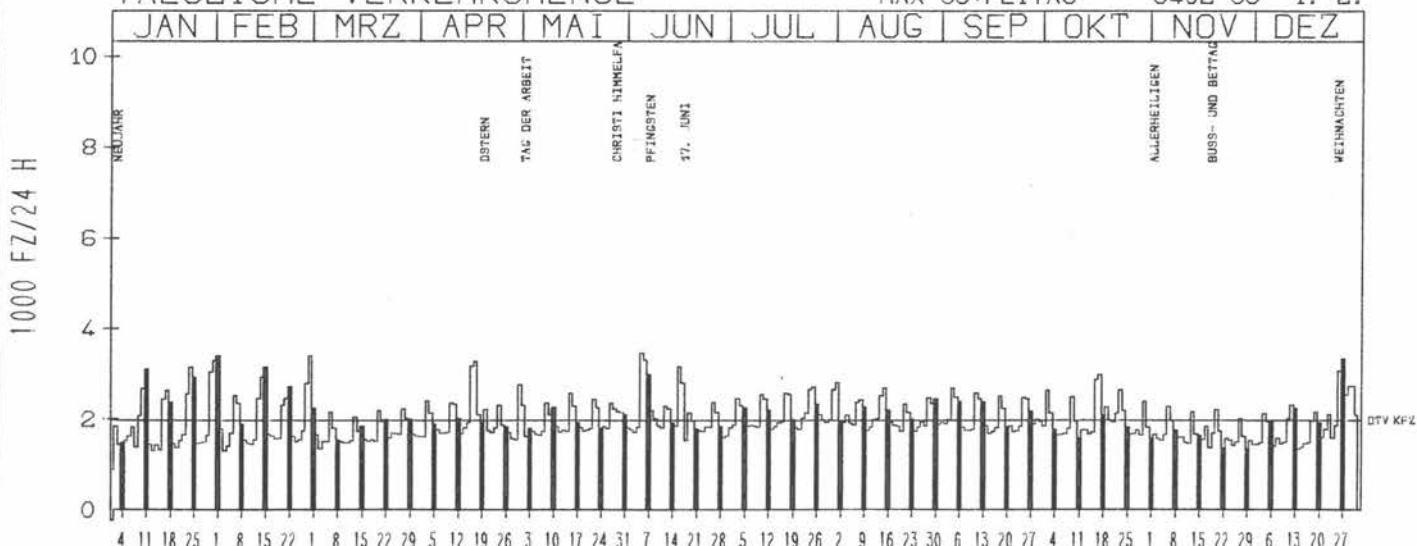
VERKEHRSMENGEN 15-19 UHR



RICHTUNG NORD

DTV KFZ	1982		
MAX WERKTAG	3396	SA	28. 2.
MAX FER-WKTAG	3479	FR	5. 6.
MAX SO+FEITAG	3402	SO	1. 2.

TAEGLICHE VERKEHRSMENGE



VERKEHRSMENGEN 15-19 UHR

