

# **Straßen- verkehrs-zählungen**

Heft

**12**

1979

**Jahresganglinien 1978  
Langzeit-zählstellen**

**Herausgegeben  
im Auftrage des Bundesministers für Verkehr  
von der Bundesanstalt für Straßenwesen**

# **Straßen- verkehrs-zählungen**

Heft

**12**

1979

## **Jahresganglinien 1978 Langzeit-zählstellen**

Herausgegeben  
im Auftrage des Bundesministers für Verkehr  
von der Bundesanstalt für Straßenwesen, Köln



Jahresauswertung 1978 ausgewählter  
Langzeitzählstellen auf Bundesfernstraßen

|  | Seite |
|--|-------|
| 1. Allgemeines   | 5     |
| 2. Erläuterungen zur Darstellung der<br>Jahresganglinien | 6     |
| 3. Zusatzinformationen                                   | 7     |
| 4. Bemerkungen zur Vollständigkeit der<br>Ganglinien     | 8     |
| 5. Ergebnisse einzelner Zählstellen                      | 9     |
| 6. Literatur   | 11    |

In der Reihe **S T R A S S E N V E R K E H R S Z Ä H L U N G E N** sind bisher erschienen:

- Heft 1 (1976) Verzeichnis der Langzeitzählstellen (vergriffen)
- Heft 2 (1976) Pkw-Lkw-Unterscheidung bei Langzeitzählstellen  
Burger (vergriffen)
- Heft 3 (1976) Jahresauswertung 1975 Langzeitzählstellen  
Eichberg, Marklein (vergriffen)
- Heft 4 (1976) Erhebungs- und Hochrechnungsmethodik der Straßenverkehrszählungen 1975  
in der Bundesrepublik Deutschland  
Schmidt
- Heft 5 (1976) Ergebnisse der Straßenverkehrszählung 1975 für die Bundesfernstraßen  
in der Bundesrepublik Deutschland
- Heft 6 (1976) Jahresfahrleistungen und mittlere DTV-Werte aus den Ergebnissen der  
Straßenverkehrszählung 1975 in der Bundesrepublik Deutschland
- Heft 7 (1977) Jahresauswertung 1976 Langzeitzählstellen  
Eichberg, Marklein
- Heft 8 (1978) Jahresauswertung 1977 Langzeitzählstellen  
Eichberg, Marklein
- Heft 9 (1978) Jahresganglinien 1977 Langzeitzählstellen  
Marklein
- Heft 10 (1979) Verkehrsaufkommen auf Bundesautobahnen an Feier- und Ferienspitzen-  
tagen 1978  
Heidemann
- Stündliche Belastungen des Verkehrs an Langzeitzählstellen in der Haupt-  
reisezeit 1978  
Marklein
- Heft 11 (1979) Jahresauswertung 1978 Langzeitzählstellen  
Eichberg, Marklein
- Heft 12 (1979) Jahresganglinien 1978 Langzeitzählstellen  
Marklein
- Heft 13 (1979) Straßenverkehrszählung 1978 in der Bundesrepublik Deutschland -  
Erhebungs- und Hochrechnungsmethodik  
Draeger, Marklein, Lensing, Schmidt
- Heft 14 (1979) Straßenverkehrszählung 1978 in der Bundesrepublik Deutschland -  
Ergebnisse für die Bundesfernstraßen
- Heft 15 (1979) Straßenverkehrszählung 1978 in der Bundesrepublik Deutschland -  
Jahresfahrleistungen und mittlere DTV-Werte  
Draeger

Außer der Reihe **S t r a s s e n v e r k e h r s z ä h l u n g e n** werden noch folgende  
Veröffentlichungsreihen herausgegeben, in denen über Forschungen aus dem Bereich des Bundes-  
ministers für Verkehr berichtet wird:

- Schriftenreihe
- Forschung Stadtverkehr
- Forschung Straßenbau und Straßenverkehrstechnik
- Unfall- und Sicherheitsforschung im Straßenverkehr

Bundesanstalt für Straßenwesen  
Bereich Straßenverkehrstechnik  
5000 Köln 51, Brühler Str. 1  
Tel. (0221) 3702-440  
Telex 08 882 189 bas d  
Druck: Becher Druck, 5040 Brühl

# JAHRESGANGLINIEN 1978 AUSGEWÄHLTER LANGZEITZÄHLSTELLEN AUF BUNDESFERNSTRASSEN

Bearbeiter: Dipl.-Math. K. Marklein

## 1. ALLGEMEINES

Zusätzlich zur Jahresauswertung 1978 aller Langzeitzählstellen des Bundeszählstellennetzes [1] sind in diesem Heft 298 Zählstellen auf Bundesfernstraßen für den Andruck der Jahresganglinien ausgewählt worden. Hierdurch werden für bestimmte Stellen des Streckennetzes Detailinformationen für jeden Tag des Jahres 1978 vermittelt. Der Darstellungsumfang entspricht der letztjährigen Veröffentlichung (1977: 296 Ganglinien).

Die diesjährigen Auswertungen sind durch umfangreiche Kontroll- und Korrekturmaßnahmen, sowie den Einsatz eines Interpolationsverfahrens [1,2], das für Ausfallzeiträume entsprechende Schätzwerte bereitstellt, gekennzeichnet. Hierdurch ist es möglich, durchweg vollständige oder vervollständigte Jahresganglinien wiederzugeben.

Von den 298 Grafiken betreffen

- 128 Zählstellen auf Autobahnen  
( $\cong$  60 % aller Autobahn-Zählstellen),
- 170 Zählstellen auf Bundesstraßen  
( $\cong$  55 % aller Bundesstraßen-Zählstellen).

Eine genaue Lagefestlegung und Zählstellenbeschreibung findet sich im Tabellenteil der Jahresauswertung 1978 [1].

## 2. ERLÄUTERUNGEN ZUR DARSTELLUNG DER JAHRESGANGLINIEN

Die Darstellung der Jahresganglinien entspricht (mit Ausnahme der neuen Interpolationsbalken und den über den Richtungsgrafiken angedruckten Maximaltagen) der im letzten Jahr gewählten Form:

Es werden bis zu acht Ganglinien je Zählstelle dargestellt:

- Jahresganglinie der täglichen Verkehrsmenge der Kfz der ersten Richtung, desgleichen der Lkw, soweit vorhanden;
- Jahresganglinie der Verkehrsmenge der Kfz in der Zeit von 15 bis 19 Uhr der ersten Richtung (Lkw soweit vorhanden);
- Jahresganglinie der täglichen Verkehrsmenge der Kfz der zweiten Richtung (Lkw soweit vorhanden);
- Jahresganglinie der Verkehrsmenge der Kfz in der Zeit von 15 bis 19 Uhr der zweiten Richtung (Lkw soweit vorhanden).

Für jeden Tag des Jahres 1978 ist ein Balken entsprechend der Verkehrsmenge des Tages angedruckt, sofern für diesen Tag vollständige Werte vorliegen oder durch das eingesetzte Interpolationsverfahren ein Tagesschätzwert ermittelt werden konnte. Sonntage sind schwarz ausgezeichnet und mit dem betreffenden Tagesdatum unterschrieben. In die selbe Grafik werden jeweils auch Lkw-Werte eingezeichnet. Lkw-Werte an Sonntagen entsprechen dem nicht schwarz gezeichneten Balkenteil (an Sonntagen dürfen zwischen 0 und 22 Uhr nur Lkw mit einem zul. Gesamtgewicht von nicht mehr als 7,5 t verkehren). Als Ordinatenmaßstab wurde für Autobahnen in der Regel 0 bis 50 000 Kfz/24 h, für Bundesstraßen 0 bis 20 000 Kfz/24 h gewählt. Der für den 366. Tag vorgesehene Platz am rechten Rand der Jahresgangliniengrafik bleibt frei, da 1978 kein Schaltjahr war.

Von der Grundlinie der Grafik "Tägliche Verkehrsmenge" aus ist jeweils nach unten ein Balkendiagramm gezeichnet, das Auskunft über die Güte der Daten gibt. Es bedeuten:

|                                       |   |
|---------------------------------------|---|
| kein<br>Interpolationsbalken:         | Die ausgewiesenen Tageswerte für Kfz und Lkw, falls vorhanden, basieren auf gezählten Daten |
| einstufiger<br>Interpolationsbalken:  | gezählte Kfz-Werte, geschätzte Lkw-Werte  |
| zweistufiger<br>Interpolationsbalken: | gezählte Lkw-Werte, geschätzte Lkw-Werte  |
| dreistufiger<br>Interpolationsbalken: | geschätzte Kfz- und Lkw-Werte   |

### 3. ZUSATZINFORMATIONEN:

Über den Ganglinien sind folgende Parameter wiedergegeben:

DTV KFZ: durchschnittliche tägliche Verkehrsstärke der Kfz für diese Einzelrichtung. Die Berechnung entspricht dem Verfahren der Jahresauswertung [1].

DTV LKW: durchschnittliche tägliche Verkehrsstärke der Lkw für diese Einzelrichtung;

Maximale Tageswerte: Maxima wurden nur aus vollständig gezählten Tageswerten ermittelt. Durch Interpolation ergänzte Tage sind nicht einbezogen, um nur reale, nicht aber wahrscheinliche Maximalwerte herauszustellen. Neben jedem Maximalwert wird jeweils der Tag angegeben, an dem der Maximalwert erreicht wurde.

Die Ermittlung von maximalen Tageswerten wird für die drei komplementären Zeitbereiche

- Werktage außerhalb der Ferien
- Werktage in den Ferien
- Sonn- und Feiertage

nach länderspezifischen Ferien- und Feiertagstabellen durchgeführt.



|                |   |
|----------------|---|
| MAX WERKTAG:   | höchster erfaßter Tageswert aus allen Werktagen, die nicht vom Ferienverkehr beeinflußt sind. |
| MAX FER-WKTAG: | höchster erfaßter Tageswert aus allen Werktagen mit Ferienverkehr im betreffenden Bundesland. |
| MAX SO+FEITAG: | höchster erfaßter Tageswert aus allen Sonn- und Feiertagen des betreffenden Bundeslandes.     |

#### 4. BEMERKUNGEN ZUR VOLLSTÄNDIGKEIT DER GANGLINIEN

Die Zähl­daten wurden durch die beteiligten Länder­behörden auf Plausibilität überprüft und bei der Bundesanstalt für Straßenwesen einer umfassenden Nachkontrolle unterworfen und - soweit erforderlich und möglich - zu vollständigen Jahresganglinien interpoliert. Die mit Hilfe des Interpolationsverfahrens ermittelten Tagesschätzwerte sind aus zeitlichen Vergleichen an derselben Zählstelle und räumlichen Vergleichen mit korrelierenden Zählstellen gewonnen worden und können mögliche anomale zeitlich-lokale Einflüsse nicht berücksichtigen. Insofern können die Schätzwerte zwar für statistische Gesamtbetrachtungen genutzt werden; die Interpretation des Einzelwerts einer einzelnen Zählstelle muß dagegen mögliche Störfaktoren berücksichtigen. Konnte ein Tagesschätzwert nicht ermittelt werden, so ist für den betreffenden Tag kein Verkehrsmengenbalken gezeichnet.

Die komplexe Struktur der Zähl­daten führt weiterhin dazu, daß einige Fehler und Implausibilitäten nicht aus dem Bestand eliminiert werden konnten, da sie erst beim Plot der Jahresganglinie sichtbar wurden. Für den Betrachter empfiehlt sich in Zweifelsfällen eine Rückfrage bei den entsprechenden Landes­behörden oder Straßenbau- bzw. Autobahnämtern. Trotz der umfangreichen Plausibilitätsprüfungen konnten z.B. folgende Fehler nicht eliminiert werden:

- Bedingt durch Einstellungsfehler bei der Fahrzeugartenunterscheidung werden falsche Lkw-Werte erfaßt (z.B. Zählstelle 7834 9140 München West, Ganglinie 110).
- Durch fehlerhafte Zeiteinstellung werden die Stundenwerte falsch auf den Tag umgelegt; hierdurch entsteht insbesondere bei der Grafik "Verkehrsmengen 15 bis 19 Uhr" ein falsches Bild (z.B. Zählstelle 6010 7060 Kirchberg, Ganglinie 313).

Auf die Wiedergabe der fehlerhaften Ganglinien wurde jedoch nicht verzichtet, da aus dem Großteil der übrigen Tage noch ein gutes Bild des Verkehrsverlaufs erkennbar ist.

## 5. ERGEBNISSE EINZELNER ZÄHLSTELLEN

Die in den Grafiken zusammengefaßten Ergebnisse des Jahres 1978 geben eine Fülle von Detailinformationen, die auch für spezielle Fragestellungen Anwendung finden können:

Am Einzelquerschnitt lassen sich charakteristische Merkmale festhalten und größenmäßig abschätzen. Diese können bei Einbeziehung von Strukturdaten (z.B. Lage zu Ballungszentren und innerhalb des Netzes) zu einer Funktionsbeschreibung des betrachteten Streckenabschnitts führen. Als besonders ausgeprägt seien hier folgende Beispiele angeführt:

- Abschnitte mit einer starken Hin- und Rückreisewelle am Wochenende (z.B. Zählstelle 5506 5207 Tondorf auf der B 51 südlich Köln): typisch vor allem die richtungsgetrenten Spitzen am Freitag bzw. Sonntag.
- Abschnitte, an denen der Ausflugsverkehr an Sonntagen überwiegt. Durch ihre Lage innerhalb eines Naherholungsgebiets wird die Straße in beide Richtungen gleichermaßen stark befahren. Typisch sind hier auch die hohen Verkehrsanteile des Verkehrs von 15 bis 19 Uhr (z.B. Zählstelle 5812 7001 Oberwesel auf der B 9 südlich Koblenz, Ganglinie 296).
- Abschnitte, die vom Ferienreiseverkehr geprägt sind: typisch sind hier die herausragenden Belastungen an Frei-

tagen, Samstagen und Sonntagen zu Ferienzeiten, die insbesondere auch die Hin- und Rückreisewelle erkennen lassen (z.B. Zählstelle 7314 8035 Achern auf der A 5 südlich Karlsruhe).

- Abschnitte, die vom Werktagsverkehr geprägt sind: typisch sind die nahezu gleichbleibend hohen Belastungen von Montag bis Freitag, gegenüber geringen Verkehrsstärken an Samstagen und Sonntagen. Lediglich zu Ferienzeiten gehen die Belastungen an Werktagen geringfügig zurück (z.B. Zählstelle 5817 6912 Frankfurt Miguelallee auf der A 66 innerhalb Frankfurts).

Verkehrsverlagerungen aufgrund der Eröffnung von Neubau-  
strecken oder verkehrslenkender Maßnahmen können zeitlich  
und nach Verkehrsaufkommen analysiert werden. Hierdurch wird  
insbesondere eine nachträgliche Wirksamkeitskontrolle der  
durchgeführten Maßnahmen möglich. Folgende Beispiele zeigen  
die besonders gravierenden Verkehrsveränderungen auf Bundes-  
fernstraßen nach Eröffnung neuer Autobahnen:

- Nach Eröffnung eines Teils des Nordabschnitts des Auto-  
bahrings München (A 99) am 7.7.1978 erhöhte sich der über  
den östlichen Autobahnring fließende Verkehr auf das Dop-  
pelte (siehe Zählstelle 7836 9212 Heimstetten, Ganglinie  
121). Hierbei handelt es sich hauptsächlich um Reisever-  
kehr, was durch den Rückgang des Verkehrs in den Monaten  
November und Dezember 1978 deutlich wird.
- Durch Eröffnung der A 81 am 30.9.1978 wurde ein Großteil  
des württembergischen Nord-Süd-Verkehrs von der neuen  
Autobahn aufgenommen. Parallele Bundesstraßen wurden ent-  
sprechend entlastet (z.B. Zählstelle 7821 8302 Veringen-  
dorf auf der B 27, Ganglinie 333).

Durch Quervergleiche mehrerer Ganglinien werden globale Aus-  
sagen über den räumlichen Zusammenhang der Verkehrsströme  
bzw. ihre Aufteilung an den Knotenpunkten ermöglicht. Be-  
trachtet man beispielsweise den Verlauf der Ganglinien auf  
der A 7 in Hessen und Bayern mit den Zählstellen 5123 6809  
AD Hattenbach 1, 5424 6877 Fulda Nord und 6026 9020 Gram-  
schatzer Wald, so bleibt festzuhalten: Im gesamten Abschnitt

zeigt sich ein nahezu identischer Ganglinienverlauf, der durch den überwiegenden Ferienreiseverkehr zustande kommt.

Teilweise lassen sich beim Vergleich der Grafiken "Tägliche Verkehrsmenge" mit der Grafik "Verkehrsmengen 15-19 Uhr" Aussagen über die Verteilung am Tage treffen. Betrachtet man beispielsweise die Zählstelle 7834 9222 Gräfelfing (Ganglinie 350) auf der B 12 westlich München, so lassen sich Richtungsunterschiede der täglichen Belastungen kaum, wohl aber markante Unterschiede der Tagesverteilungen der Richtungen festhalten:

- geprägt wird die Zählstelle vom Werktagsverkehr, der zu einem sehr hohen Anteil (etwa 30-40 %) nachmittags in Richtung Westen aus der Stadt München zurückströmt,
- sonntags ist ein Umschlagen der Verkehrsströme zu beobachten: Ein sehr großer Anteil (etwa 40 %) fließt erst nachmittags in die Stadt zurück.

## 6. LITERATUR

- [1] EICHBERG, J.; MARKLEIN, K.:  
Jahresauswertung 1978 der Langzeitzählstellen  
in der Bundesrepublik Deutschland  
Schriftenreihe "Straßenverkehrszählungen",  
Heft 11, Köln 1979
- [2] MARKLEIN, K.:  
Schätzung täglicher Verkehrsmengen bei Ausfällen  
in den Meßreihen der Langzeitzählgeräte  
Bundesanstalt für Straßenwesen, Köln,  
noch nicht veröffentlicht

TABELLE DER GEDRUCKTEN JAHRESGANGLINIEN

| GANGLINIEN<br>NR | GANGLINIEN<br>NR 1977 | ZAEHLSTELLE                     | STRASSE |
|------------------|-----------------------|---------------------------------|---------|
| 1                |                       | 1830 1105 NEUSTADT(H) SUED      | A 1     |
| 2                |                       | 2130 1108 BAD SCHWARTAU         | A 1     |
| 3                |                       | 2327 4601 GROSSHANSDORF         | A 1     |
| 4                | 1                     | 2228 1101 BAD OLDESLOE          | A 1     |
| 5                | 2                     | 2427 1102 BARSBUETTEL           | A 1     |
| 6                | 5                     | 2225 1103 QUICKBORN             | A 7     |
| 7                | 6                     | 1122 1134 KUPFERMUEHLE          | A 205   |
| 8                |                       | 1222 1113 FLENSBURG SUED 1      | A 205   |
| 9                | 9                     | 2720 3302 BOCKEL                | A 1     |
| 10               | 11                    | 3414 3309 HOLDOPF               | A 1     |
| 11               | 12                    | 3722 3305 LAUENAU               | A 2     |
| 12               | 13                    | 2924 3301 BISPINGEN             | A 7     |
| 13               | 14                    | 3324 3304 BERKHOF               | A 7     |
| 14               | 16                    | 4126 4602 DUEDERODE <SEESSEN>   | A 7     |
| 15               | 17                    | 3120 3303 VERDEN                | A 27    |
| 16               |                       | 2916 3315 HASBRUCH              | A 28    |
| 17               |                       | 2714 3349 WEMKENDORF            | A 29    |
| 18               |                       | 2610 3350 PIEPE                 | A 31    |
| 19               |                       | 2919 4401 -                     | A 1     |
| 20               | 18                    | 2818 2403 SCHWARZER WEG         | A 27    |
| 21               | 19                    | 2919 2402 PANREPEL              | A 27    |
| 22               | 20                    | 4511 5101 HENGSEN               | A 1     |
| 23               |                       | 4809 5011 SCHLOSS BURG          | A 1     |
| 24               | 22                    | 4114 5102 OELDE                 | A 2     |
| 25               |                       | 4408 5114 GELSENKIRCHEN-BUER    | A 2     |
| 26               |                       | 4407 5026 STERKRADE             | A 2     |
| 27               | 23                    | 4506 5025 OBERHAUSEN            | A 2     |
| 28               | 25                    | 4607 5002 BREITSCHIED           | A 3     |
| 29               | 26                    | 4807 5033 OPLADEN 2             | A 3     |
| 30               | 27                    | 4908 5004 LEVERKUSEN            | A 3     |
| 31               |                       | 5008 5672 AD HEUMAR NORD        | A 3     |
| 32               |                       | 5008 5673 AD HEUMAR SUED        | A 3     |
| 33               | 28                    | 5309 5006 BAD HONNEF/LINZ       | A 3     |
| 34               | 29                    | 5102 5008 WUERSELEN             | A 4     |
| 35               | 31                    | 5008 5015 BENSBERG-FRANKENFORST | A 4     |
| 36               |                       | 5008 5021 AD HEUMAR WEST        | A 4     |
| 37               |                       | 5012 5034 ECKENHAGEN            | A 4     |
| 38               |                       | 3712 5112 IBBENBUEREN           | A 30    |
| 39               | 32                    | 3817 5103 KIRCHLEGNERN          | A 30    |
| 40               |                       | 4408 5115 GELSENKIRCHEN-HESSLER | A 42    |
| 41               |                       | 4408 5116 WANNE-EICKEL          | A 42    |
| 42               | 35                    | 4409 5107 HERNE                 | A 43    |
| 43               | 34                    | 4011 5109 ALBACHTEN             | A 43    |
| 44               | 39                    | 5004 5017 JUELICH-MERSCH        | A 44    |
| 45               | 37                    | 4414 5110 SOEST                 | A 44    |
| 46               | 40                    | 4511 5104 DORTMUND SUED         | A 45    |
| 47               | 41                    | 4711 5105 LUEDENSCHIED NORD     | A 45    |
| 48               | 42                    | 5113 5106 FREUDENBERG           | A 45    |
| 49               | 43                    | 4805 5016 NEUSS-HOLZHEIM        | A 46    |
| 50               |                       | 4507 5028 E-BREDENEY            | A 52    |

TABELLE DER GEDRUCKTEN JAHRESGANGLINIEN

| GANGLINIEN<br>NR | GANGLINIEN<br>NR 1977 | ZAEHLSTELLE                     | STRASSE |
|------------------|-----------------------|---------------------------------|---------|
| 51               | 44                    | 4907 5007 LANGENFELD            | A 59    |
| 52               | 45                    | 5108 4722 TROISDORF             | A 59    |
| 53               | 46                    | 5106 5012 KERPEN-TUERNICH       | A 61    |
| 54               |                       | 4509 5113 BOCHUM 2              | A 430   |
| 55               | 47                    | 5207 5029 RLIESHEIM             | A 553   |
| 56               | 48                    | 5308 5013 MECKENHEIM-MERL       | A 565   |
| 57               | 50                    | 5715 6849 IDSTEIN               | A 3     |
| 58               | 52                    | 5919 6859 HANAU                 | A 3     |
| 59               | 53                    | 5124 6881 BAD HERSFELD          | A 4     |
| 60               |                       | 5418 6815 KEISKIRCHEN           | A 5     |
| 61               |                       | 5518 6816 AK GAMBACH NORD       | A 5     |
| 62               |                       | 6317 6940 HEPPENHEIM            | A 5     |
| 63               | 56                    | 6417 6873 VIERNHEIM WEST        | A 6     |
| 64               | 55                    | 6417 6830 VIERNHEIM SUED        | A 6     |
| 65               |                       | 5123 6809 AD HATTENBACH 1       | A 7     |
| 66               | 58                    | 5424 6877 FULDA NORD            | A 7     |
| 67               | 60                    | 4521 6866 NIEDERELSUNGEN        | A 44    |
| 68               | 61                    | 5215 6835 WUERGENDORF           | A 45    |
| 69               | 62                    | 5518 6843 GAMBACH WEST          | A 45    |
| 70               | 63                    | 5221 6811 ALSFELD               | A 48    |
| 71               | 64                    | 4722 6645 BAUNATAL              | A 49    |
| 72               | 65                    | 5915 6902 WIESB.-ERBENHEIM      | A 66    |
| 73               |                       | 5817 6912 FRANKFURT MIGUELALLEE | A 66    |
| 74               |                       | 6016 6931 RUESSELSHEIM OST      | A 67    |
| 75               | 67                    | 6117 6827 DARMSTADT             | A 67    |
| 76               | 68                    | 6317 6828 GERNESHEIM            | A 67    |
| 77               | 69                    | 5817 6890 ROEDELHEIM            | A 648   |
| 78               | 70                    | 6417 6996 VIERNHEIM OST         | A 659   |
| 79               |                       | 5513 7144 MONTAUBOUR            | A 3     |
| 80               |                       | 6512 7124 KAISERSLAUTERN        | A 6     |
| 81               | 71                    | 5511 7131 RHEINBR. BENDORF      | A 48    |
| 82               | 72                    | 5611 7132 BASSENHEIM            | A 48    |
| 83               | 73                    | 5907 4603 LAUFELD               | A 48    |
| 84               | 75                    | 6015 7013 HECHTSHEIM            | A 60    |
| 85               | 77                    | 5408 7149 RINGEN-VETTELHOFEN    | A 61    |
| 86               |                       | 5408 7148 AHRTALBRUECKE         | A 61    |
| 87               | 78                    | 5610 7140 WINNINGERBRUECKE      | A 61    |
| 88               | 79                    | 6113 7129 GAU BICKELHEIM        | A 61    |
| 89               | 80                    | 6315 7224 WIES-OPPENHEIM        | A 61    |
| 90               | 83                    | 6717 8018 ST. LEON              | A 5     |
| 91               | 84                    | 7016 8023 KARLSRUHE-DURLACH     | A 5     |
| 92               | 85                    | 7314 8035 ACHERN                | A 5     |
| 93               | 86                    | 7812 8047 NIMBURG               | A 5     |
| 94               | 88                    | 6617 8015 HOCKENHEIMRING        | A 6     |
| 95               |                       | 6821 8059 NECKARSULM 1          | A 6     |
| 96               | 90                    | 6822 8091 SCHWABBACH            | A 6     |
| 97               |                       | 7220 8073 STUTTGART-VAIHINGEN 1 | A 8     |
| 98               | 92                    | 7423 8066 MUEHLHAUSEN           | A 8     |
| 99               | 93                    | 6722 8084 NEUENSTADT            | A 81    |
| 100              | 95                    | 8118 8746 GEISINGEN             | A 81    |

## TABELLE DER GEDRUCKTEN JAHRESGANGLINIEN

| GANGLINIEN<br>NR | GANGLINIEN<br>NR 1977 | ZAEHLSTELLE                      | STRASSE |
|------------------|-----------------------|----------------------------------|---------|
| 101              | 96                    | 6517 8009 MANNHEIM-SECKENHEIM    | A 656   |
| 102              |                       | 5921 9010 HOESBACH               | A 3     |
| 103              |                       | 6228 9041 GEISELWIND             | A 3     |
| 104              |                       | 6432 9050 ERLANGEN OST           | A 3     |
| 105              | 98                    | 6937 9081 POLLENRIED             | A 3     |
| 106              |                       | 7038 9080 GRASS                  | A 3     |
| 107              |                       | 6632 9055 SCHWABACH WEST         | A 6     |
| 108              |                       | 6026 9020 GRAMSCHATZER WALD      | A 7     |
| 109              |                       | 7632 9132 DASING                 | A 8     |
| 110              | 100                   | 7834 9140 MUENCHEN WEST          | A 8     |
| 111              | 101                   | 7935 9168 TUNNEL NEUBIBERG       | A 8     |
| 112              | 102                   | 8036 9171 HOLZKIRCHEN            | A 8     |
| 113              | 103                   | 8138 9180 VOR PANG <INNTAL-WEST> | A 8     |
| 114              | 105                   | 8141 9200 SCHWEINBACH            | A 8     |
| 115              |                       | 6533 9060 FISCHBACH              | A 9     |
| 116              | 108                   | 7735 9120 GROSSLAPPEN            | A 9     |
| 117              | 111                   | 8339 9191 KIEFERSFELDEN          | A 93    |
| 118              | 113                   | 7934 9151 OBERDILL               | A 95    |
| 119              | 115                   | 8134 9161 EURASBURG              | A 95    |
| 120              | 118                   | 7836 9214 HAAR                   | A 99    |
| 121              |                       | 7836 9212 HEIMSTETTEN            | A 99    |
| 122              | 119                   | 7934 9150 STARNBERG              | A 952   |
| 123              |                       | 6407 0175 NONNWEILER-KASTEL      | A 1     |
| 124              |                       | 6708 0101 BISCHMISHEIM           | A 6     |
| 125              |                       | 6707 0121 FENNE                  | A 620   |
| 126              | 122                   | 3545 2003 STADTRING HALENSEE     | A 10    |
| 127              | 123                   | 3546 2004 WESTTANGENTE FRIEDENAU | A 11    |
| 128              | 124                   | 3545 2002 AVUS KIEFERNWEG        | A 15    |
| 201              |                       | 2225 1144 ELSENSEE               | B 4     |
| 202              | 201                   | 1119 1133 ROEGLUM                | B 5     |
| 203              | 202                   | 1319 1152 BREDSTEDT              | B 5     |
| 204              | 205                   | 2325 1119 HALSTENBEK             | B 5     |
| 205              | 206                   | 2527 1121 ESCHEBURG              | B 5     |
| 206              |                       | 1723 1147 BARKHORN               | B 77    |
| 207              | 207                   | 2023 1146 BLAUER LAPPEN          | B 77    |
| 208              | 208                   | 1222 1150 FLENSBURG OST          | B 199   |
| 209              | 209                   | 1819 1117 FRIEDRICHSGABECKOG     | B 203   |
| 210              |                       | 1825 4802 NORTORF                | B 205   |
| 211              |                       | 2130 1142 GROSS GROENAU          | B 207   |
| 212              |                       | 1831 1122 MERKENDORF             | B 501   |
| 213              |                       | 2624 3320 TRELDER BERG 1         | B 3     |
| 214              | 214                   | 3426 3324 WESTERCELLE            | B 3     |
| 215              | 215                   | 3924 3333 FANTELN                | B 3     |
| 216              | 216                   | 2627 3321 WINSEN (LUHE)          | B 4     |
| 217              | 217                   | 2828 3322 GRUENHAGEN             | B 4     |
| 218              | 218                   | 4229 3338 KOENIGSKRUG            | B 4     |
| 219              | 220                   | 3321 3325 LANGENDAMM             | B 6     |
| 220              | 221                   | 3928 3340 POSTHOF                | B 6     |
| 221              | 222                   | 4129 3336 PUENDHEIM              | B 6     |
| 222              | 223                   | 3615 3329 OSTERCAPPELN           | B 51    |

## TABELLE DER GEDRUCKTEN JAHRESGANGLINIEN

| GANGLINIEN<br>NR | GANGLINIEN<br>NR 1977 | ZAEHLSTELLE                     | STRASSE |
|------------------|-----------------------|---------------------------------|---------|
| 223              | 224                   | 4023 3339 ALLERSHEIM            | B 64    |
| 224              | 225                   | 3814 3334 HILTER                | B 68    |
| 225              |                       | 2509 3346 GEORGSCHEIL 1         | B 70    |
| 226              | 226                   | 2910 3326 PAPENBURG             | B 70    |
| 227              | 227                   | 2510 3319 GLINDE                | B 71    |
| 228              | 228                   | 2510 3311 AURICH                | P 72    |
| 229              | 229                   | 2422 3318 STADE                 | B 73    |
| 230              | 230                   | 3720 3331 HESS.OLDENDORF        | E 83    |
| 231              | 232                   | 3409 3327 LINGEN 1              | B 213   |
| 232              | 233                   | 2728 3323 LUENEBURG             | B 216   |
| 233              | 234                   | 3623 3330 RONNENBERG            | B 217   |
| 234              |                       | 4326 3344 NORTHEIM              | B 241   |
| 235              | 236                   | 2913 3316 EDEWECHTERDAMM 1      | B 401   |
| 236              | 237                   | 2513 3313 FRIEDEBURG 2          | B 437   |
| 237              | 238                   | 3728 3335 BRAUNSCHWEIG          | B 490   |
| 238              | 239                   | 2918 2405 LANDESGRENZE HUCHTING | B 75    |
| 239              | 242                   | 4413 5324 WESTOENNEN            | B 1     |
| 240              | 241                   | 4316 5503 ERWITTE               | B 1     |
| 241              | 240                   | 4119 5307 HORN                  | E 1     |
| 242              | 245                   | 4705 5403 KAARST                | B 7     |
| 243              | 244                   | 4615 5308 MESCHEDI              | B 7     |
| 244              | 243                   | 4520 5331 WARBURG WEST          | B 7     |
| 245              | 249                   | 5107 5205 BRUEHL                | B 51    |
| 246              | 251                   | 5506 5207 TONDORF               | B 51    |
| 247              | 253                   | 5013 5502 KREUZTAL              | B 54    |
| 248              | 255                   | 5010 5204 LEOPE                 | B 55    |
| 249              | 256                   | 5109 5220 SIEGBURG-STALLBERG    | B 56N   |
| 250              | 257                   | 4207 5316 DORSTEN 1             | B 58    |
| 251              | 258                   | 3619 5305 PETERSHAGEN           | B 61    |
| 252              | 259                   | 4212 5302 DRENSTEINFURT         | B 63    |
| 253              | 261                   | 4017 5319 HILLEGOSSEN           | E 66    |
| 254              | 262                   | 3916 5303 HALLE-GARTNISCH       | B 68    |
| 255              | 263                   | 4117 5314 HOEVELHOF             | B 68    |
| 256              | 264                   | 3809 4813 WETTRINGEN            | B 70    |
| 257              | 265                   | 3911 5306 GREVEN                | B 219   |
| 258              | 266                   | 4703 5432 BRUEGGEN 1            | B 221   |
| 259              | 267                   | 4207 5317 DORSTEN 2             | B 224   |
| 260              | 269                   | 4711 5321 LUEDENSCHIED-BRUEEGE  | B 229   |
| 261              | 268                   | 4514 5334 DELECKE 2             | B 229   |
| 262              | 270                   | 4703 5201 WALDNIEL 1            | B 230   |
| 263              | 271                   | 4815 5310 GLEIDORF 1            | E 236   |
| 264              | 272                   | 5505 5212 BLANKENHEIM           | B 258   |
| 265              | 273                   | 5304 5211 KESTERNICH 2          | B 266   |
| 266              | 274                   | 4806 4703 GOHR                  | B 477   |
| 267              | 276                   | 4916 5301 BAD BERLEBURG         | B 480   |
| 268              | 275                   | 4517 5322 BRILON 1              | B 480   |
| 269              | 277                   | 4815 5311 GLEIDORF 2            | B 511   |
| 270              | 278                   | 3719 5326 BAD OEYNHAUSEN 1      | E 514   |
| 271              | 279                   | 4514 5333 DELECKE 1             | B 516   |
| 272              | 281                   | 4623 6513 WAHNHAUSEN            | B 3     |



## TABELLE DER GEDRUCKTEN JAHRESGANGLINIEN

| GANGLINIEN<br>NR | GANGLINIEN<br>NR 1977 | ZAEHLSTELLE                      | STRASSE |
|------------------|-----------------------|----------------------------------|---------|
| 273              | 282                   | 5218 6604 GISSELBERG             | B 3     |
| 274              | 283                   | 4723 6651 HELSA                  | B 7     |
| 275              | 284                   | 5816 6601 KOENIGSTEIN            | B 8     |
| 276              | 285                   | 4825 6105 HOHENEICHE             | B 27    |
| 277              | 289                   | 6418 6407 MOERLENBACH-REISEN     | B 38    |
| 278              | 291                   | 5721 6444 WIRTHEIM               | B 40    |
| 279              | 292                   | 6013 6103 RUEDESHEIM(RHEIN)      | B 42    |
| 280              | 293                   | 5819 6325 BRUCHKOEBEL            | B 45    |
| 281              | 294                   | 6019 6363 MUENSTER (DIEBURG)     | B 45    |
| 282              | 296                   | 5515 6403 WEILBURG               | B 49    |
| 283              | 297                   | 5017 6101 WALLAU 1               | B 62    |
| 284              | 298                   | 5118 6501 CHAUSSEEHAUS 2         | B 62    |
| 285              | 300                   | 4821 6408 WEGA                   | B 253   |
| 286              | 301                   | 4823 6390 MELSUNGEN              | B 253   |
| 287              | 302                   | 5021 6598 ZIEGENHAIN             | B 254   |
| 288              | 303                   | 5322 6507 LAUTERBACH 1           | B 254   |
| 289              | 304                   | 4621 6588 WOLFHAGEN-ISTHA        | B 450   |
| 290              | 305                   | 5717 6301 WEHRHEIM               | B 456   |
| 291              | 306                   | 5418 6703 LICH                   | B 457   |
| 292              | 307                   | 5720 6173 BUEDINGEN              | B 457   |
| 293              | 308                   | 5312 7002 WAHLROD                | B 8     |
| 294              | 310                   | 5409 7007 BAD BREISIG            | B 9     |
| 295              | 311                   | 5711 7016 RHENS                  | B 9     |
| 296              | 312                   | 5812 7001 OBERWESEL              | B 9     |
| 297              | 313                   | 6116 7219 NIERSTEIN              | B 9     |
| 298              | 314                   | 6316 7029 WORMS                  | B 9     |
| 299              | 315                   | 6416 7202 ROXHEIM                | B 9     |
| 300              | 318                   | 6713 7030 WILGERTSWIESEN         | B 10    |
| 301              | 319                   | 6915 7045 KANDEL 1               | B 10    |
| 302              |                       | 6716 7027 RHEINBR. GERMERSHEIM   | B 35    |
| 303              | 320                   | 6513 7017 HOCHSPEYER             | B 37    |
| 304              | 321                   | 6614 7077 NEUSTADT (WEINSTRASSE) | B 38    |
| 305              | 322                   | 6214 7048 ALZEY                  | B 40    |
| 306              | 323                   | 6112 7223 RUEDESHEIM(NAHE)       | B 41    |
| 307              | 325                   | 5510 7023 FAHR                   | B 42    |
| 308              | 327                   | 5611 7032 SCHWIMMBAD PFAFFENDORF | B 42    |
| 309              | 328                   | 5711 7015 BRAUBACH               | B 42    |
| 310              |                       | 6316 7080 RHEINBR.-WORMS         | B 47    |
| 311              | 329                   | 6412 7086 SCHWEISWEILER          | B 48    |
| 312              | 330                   | 5611 7042 ARENBERG               | B 49    |
| 313              |                       | 6010 7060 KIRCHBERG              | B 50    |
| 314              | 331                   | 6205 7052 KONZ                   | B 51    |
| 315              | 334                   | 6104 7139 IRREL                  | B 257   |
| 316              | 335                   | 5409 7098 BODENDORF              | B 266   |
| 317              | 336                   | 6512 7055 OTTERBACH              | B 270   |
| 318              |                       | 6515 7122 BAD DUERKHEIM          | B 271   |
| 319              |                       | 5611 7978 SUEDBRUECKE KOBLENZ    | B 327   |
| 320              | 337                   | 5811 7097 EMMELSHAUSEN           | B 327   |
| 321              | 338                   | 6914 7242 BARBELROTH             | B 427   |
| 322              | 339                   | 6518 8611 HEIDELBERG 1           | B 3     |

## TABELLE DER GEDRUCKTEN JAHRESGANGLINIEN

| GANGLINIEN<br>NR | GANGLINIEN<br>NR 1977 | ZAEHLSTELLE                      | STRASSE |
|------------------|-----------------------|----------------------------------|---------|
| 323              | 340                   | 6916 8520 KARLSRUHE              | B 3     |
| 324              | 341                   | 7019 8678 VAIHINGEN(ENZ)         | B 10    |
| 325              | 342                   | 7120 8440 STUTTGART-ZUFFENHAUSEN | B 10    |
| 326              | 343                   | 7222 8360 PLOCHINGEN             | B 10    |
| 327              | 345                   | 6524 8372 BAD MERGENTHEIM        | B 19    |
| 328              | 346                   | 6724 8634 KUENZELSAU             | B 19    |
| 329              | 347                   | 6323 8801 TAUBERBISCHOFSCHEIM    | B 27    |
| 330              | 351                   | 7817 8712 ROTTWEIL               | B 27    |
| 331              | 352                   | 7122 8403 GRUNBACH               | B 29    |
| 332              | 354                   | 8014 8541 HINTERZARTEN           | B 31    |
| 333              |                       | 7821 8302 VERINGENDORF           | B 32    |
| 334              | 356                   | 7715 8700 GUTACH                 | B 33    |
| 335              | 357                   | 8220 8550 RADOLFFZELL            | B 33    |
| 336              | 358                   | 8414 8562 SAECKINGEN             | B 34    |
| 337              | 359                   | 7115 8685 RASTATT                | B 36    |
| 338              |                       | 6518 4885 NECKARGEMUEND          | B 37    |
| 339              | 361                   | 7616 8690 ALPIRSBACH             | B 294   |
| 340              | 362                   | 7922 8320 ERTINGEN               | B 311   |
| 341              | 363                   | 8213 8570 SCHOENAU               | B 317   |
| 342              | 364                   | 7216 8490 WEISENPACH             | B 462   |
| 343              | 365                   | 7624 4832 BLAUBFUEN              | B 492   |
| 344              | 366                   | 7131 4848 MONHEIM                | B 2     |
| 345              |                       | 7834 9800 GERMERING              | B 2     |
| 346              |                       | 8432 9350 OBERAU NORD            | B 2     |
| 347              |                       | 8432 9351 OBERAU SUED            | B 2     |
| 348              |                       | 7141 4843 STRAUBING              | B 8     |
| 349              |                       | 7935 9830 PULLACH                | B 11    |
| 350              | 367                   | 7834 9222 GRAEFELFING            | B 12    |
| 351              |                       | 8235 4790 BAD TOELZ              | B 13    |
| 352              |                       | 6827 9565 FLUCHTWANGEN OST       | B 14    |
| 353              |                       | 6827 9562 FEUCHTWANGEN WEST      | B 14    |
| 354              | 371                   | 7930 4841 BUCHLOE 2              | B 18    |
| 355              |                       | 6827 9561 FEUCHTWANGEN SUED      | B 25    |
| 356              |                       | 6827 9563 FEUCHTWANGEN MITTE     | B 25    |
| 357              |                       | 6827 9564 FEUCHTWANGEN NORD      | B 25    |
| 358              |                       | 5833 9572 ZETTLITZ OST           | B 173   |
| 359              |                       | 5833 9571 ZETTLITZ WEST          | B 173   |
| 360              |                       | 7433 4847 SCHROBENHAUSEN         | B 300   |
| 361              |                       | 7734 9810 ROTSCWAIGE             | B 304   |
| 362              |                       | 7744 9860 SIMBACH AM INN         | B 340   |
| 363              |                       | 6708 0246 CAMPHAUSEN             | B 41    |
| 364              |                       | 6505 0291 BESSERINGEN            | B 51    |
| 365              |                       | 6706 0279 BOUS                   | B 51    |
| 366              |                       | 6404 0393 NENNIG OST             | B 406   |
| 367              |                       | 6404 0406 NENNIG NORD            | B 419   |
| 368              | 372                   | 3545 2061 POTSDAMER CHAUSSEE     | B 1     |
| 369              |                       | 3445 2052 HEERSTRASSE/PICHELSDF. | B 5     |
| 370              | 373                   | 3444 2051 HEERSTRASSE/STAAKEN    | B 5     |



# JAHRESGANGLINIEN 1978

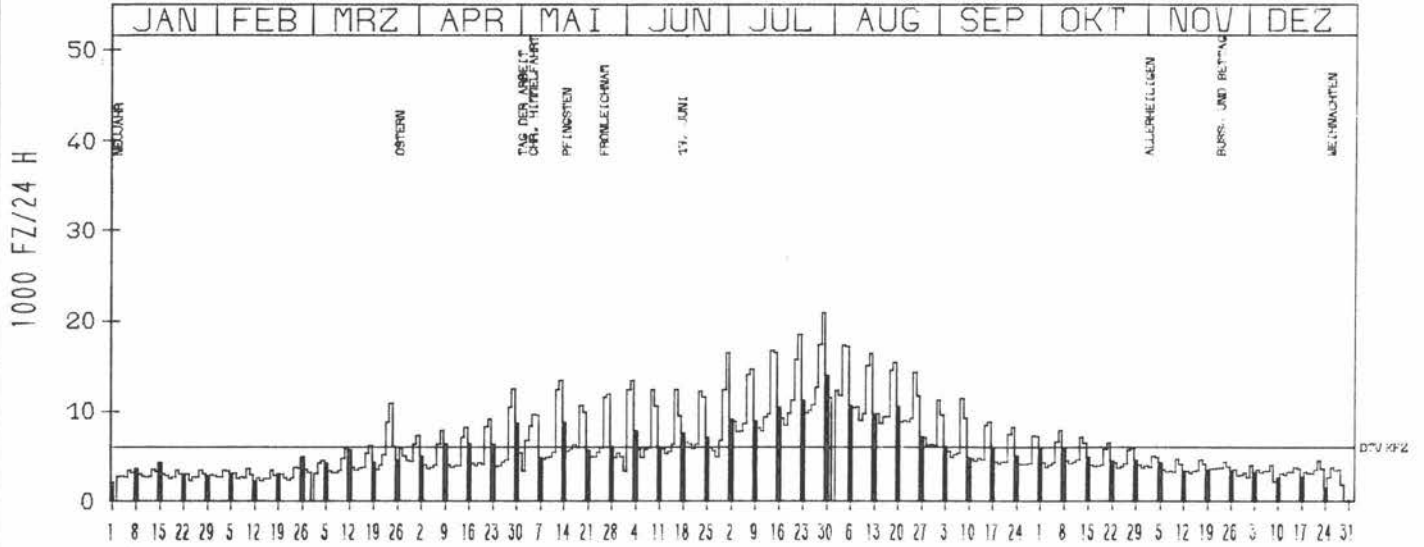
ZST: NEUSTADT(H) SUED  
 NR.: 1830 1 105

LAND: SCHLESWIG-HOLSTEIN  
 STRASSE: A 1  
 KM: 86,4  
 NETZKNOTEN:

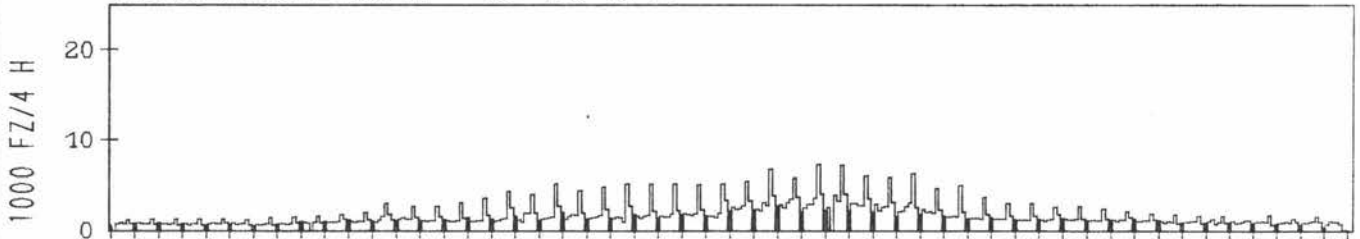
## RICHTUNG NORD

DTV KFZ 6003  
 MAX WERKTAG 13354 SA 3<sub>n</sub> 6<sub>n</sub>  
 MAX FER-WKTAG 20911 SA 29<sub>n</sub> 7<sub>n</sub>  
 MAX SO+FEITAG 13874 SO 30<sub>n</sub> 7<sub>n</sub>

### TAEGLICHE VERKEHRSMENGE



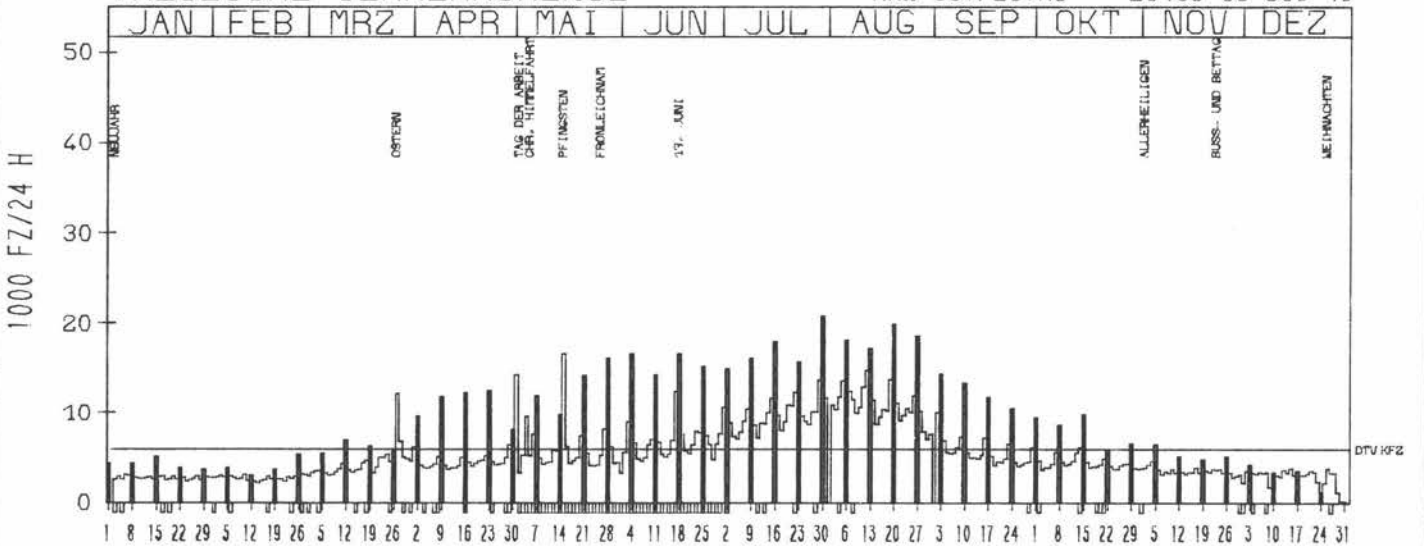
### VERKEHRSMENGEN 15-19 UHR



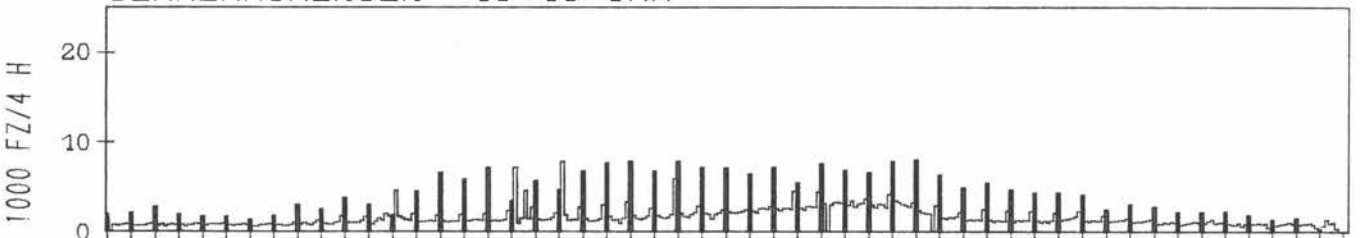
## RICHTUNG SUED

DTV KFZ 5945  
 MAX WERKTAG 7172 SA 16<sub>n</sub> 9<sub>n</sub>  
 MAX FER-WKTAG 14746 SA 12<sub>n</sub> 8<sub>n</sub>  
 MAX SO+FEITAG 20793 SO 30<sub>n</sub> 7<sub>n</sub>

### TAEGLICHE VERKEHRSMENGE



### VERKEHRSMENGEN 15-19 UHR



# JAHRESGANGLINIEN 1978

ZST: BAD SCHWARTAU  
 NR.: 2130 1 108

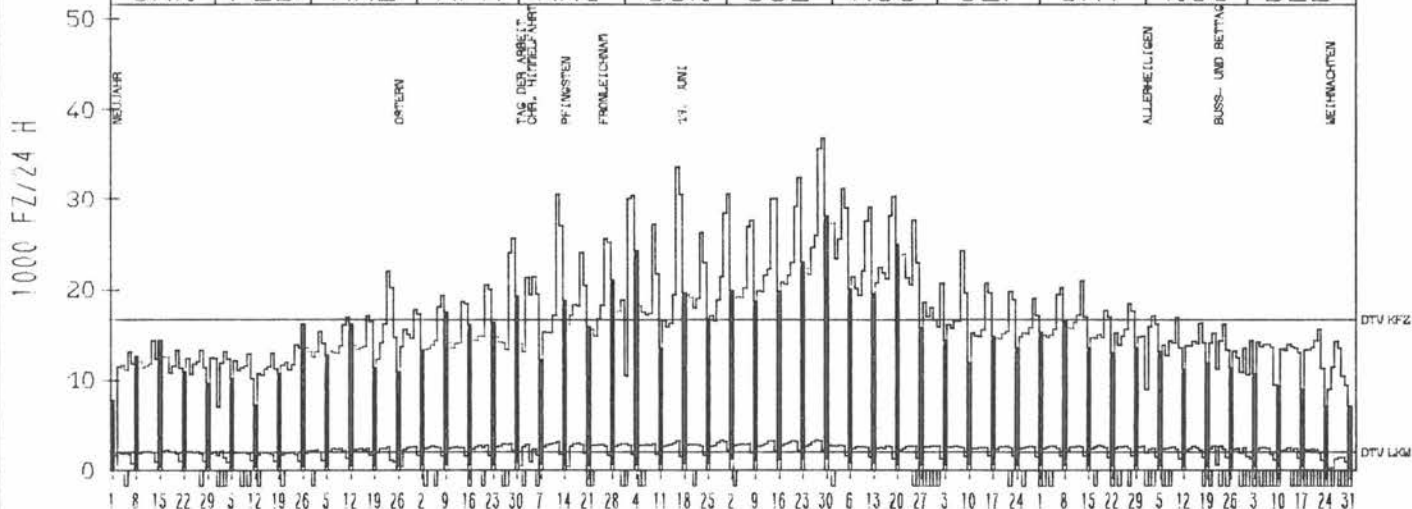
LAND: SCHLESWIG-HOLSTEIN  
 STRASSE: A 1  
 KM: 58,6  
 NETZKNOTEN:

## RICHTUNG NÖRD

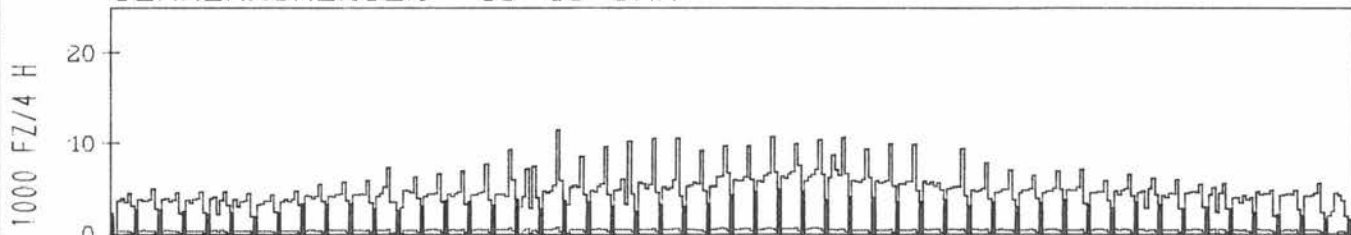
DTV KFZ 16724  
 DTV LKW 2048 = 12,25 %  
 MAX WERKTAG 30409 SA 3,6  
 MAX FER-WKTAG 36813 SA 29,7  
 MAX SO+FEITAG 30462 SA 17,6

### TÄGLICHE VERKEHRSMENGE

JAN FEB MRZ APR MAI JUN JUL AUG SEP OKT NOV DEZ



### VERKEHRSMENGEN 15-19 UHR

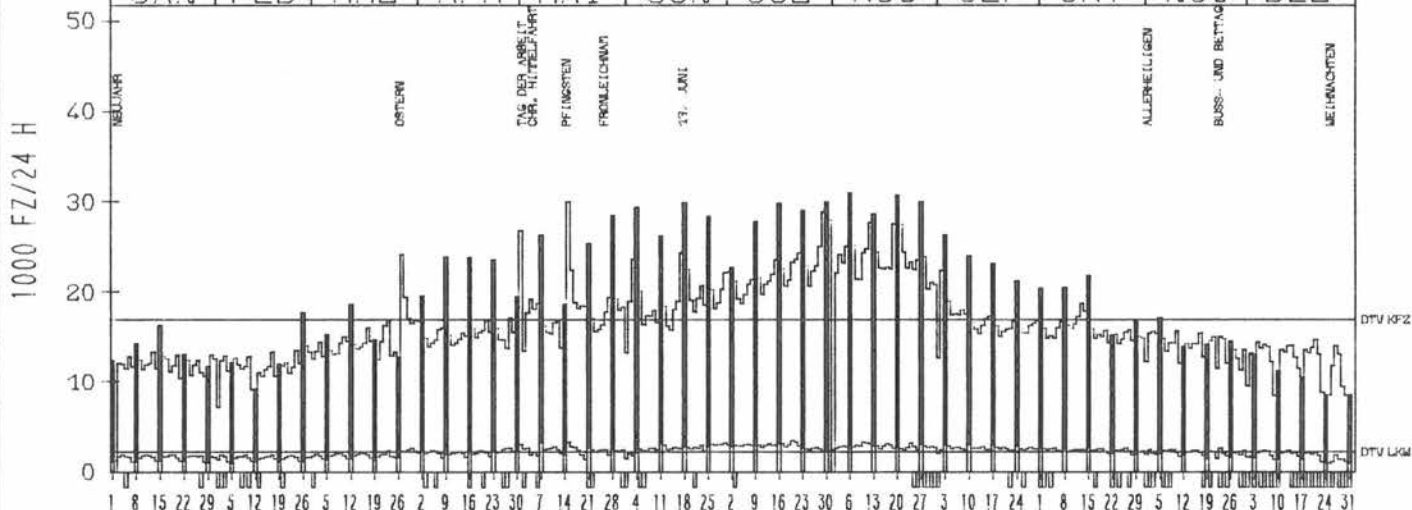


## RICHTUNG SÜED

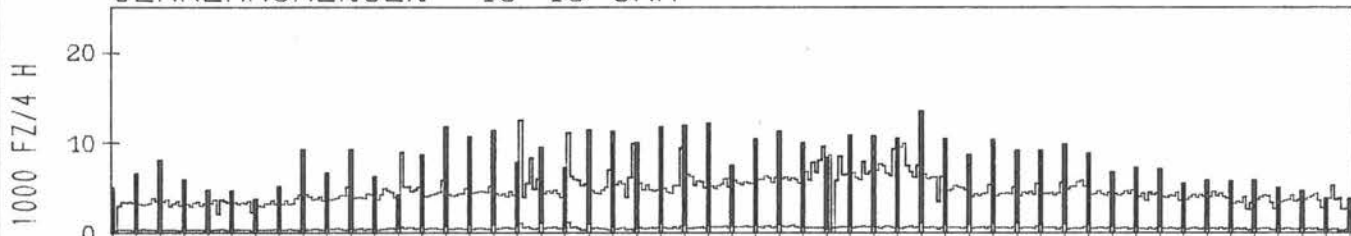
DTV KFZ 16838  
 DTV LKW 2220 = 13,18 %  
 MAX WERKTAG 23662 SA 3,6  
 MAX FER-WKTAG 28893 SA 29,7  
 MAX SO+FEITAG 30934 SO 6,8

### TÄGLICHE VERKEHRSMENGE

JAN FEB MRZ APR MAI JUN JUL AUG SEP OKT NOV DEZ



### VERKEHRSMENGEN 15-19 UHR



# JAHRESGANGLINIEN 1978

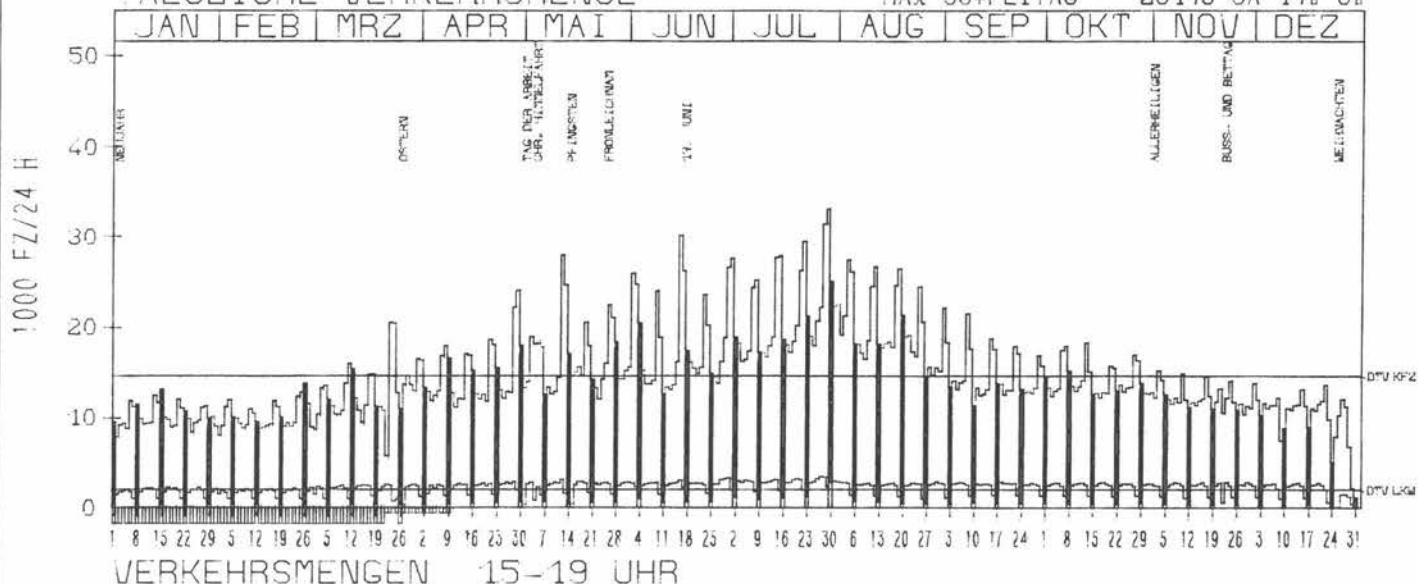
ZST: GROSSHANDS DÖRF  
 NR.: 2327 4 601

LAND: SCHLESWIG-HOLSTEIN  
 STRASSE: A 1  
 KM: 22,1  
 NETZKNOTEN:

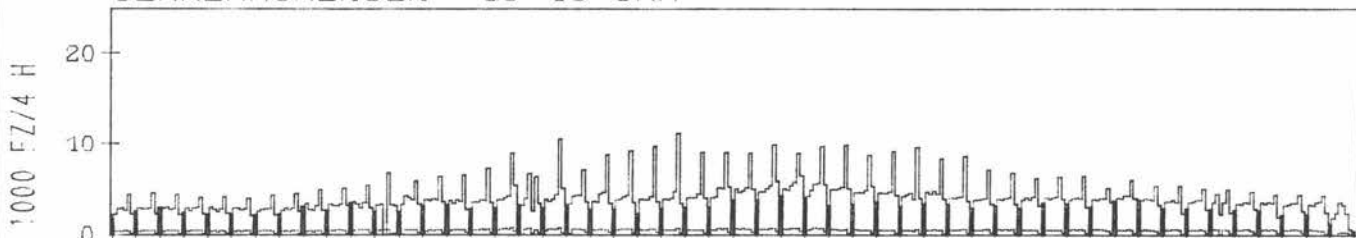
## RICHTUNG NÖRD

DTV KFZ 14603  
 DTV LKW 2055 = 14,08 %  
 MAX WERKTAG 25998 FR 2,6  
 MAX FER-WKTAG 33039 SA 29,7  
 MAX SO+FEITAG 26178 SA 17,6

### TÄGLICHE VERKEHRSMENGE



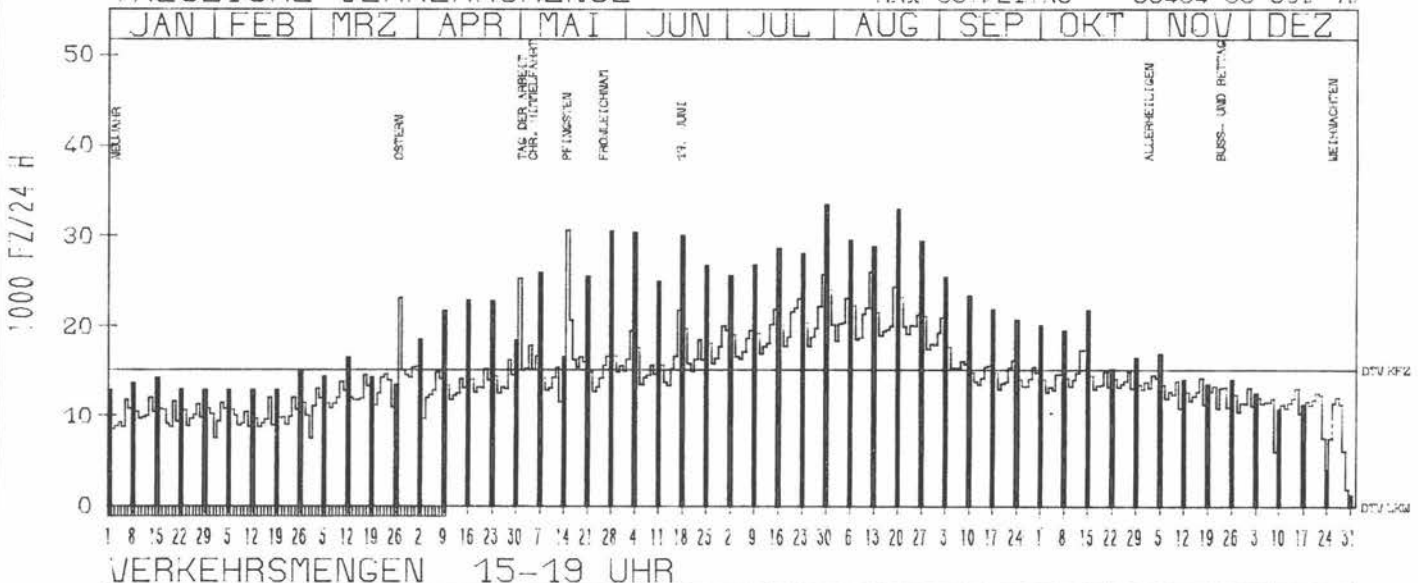
### VERKEHRSMENGEN 15-19 UHR



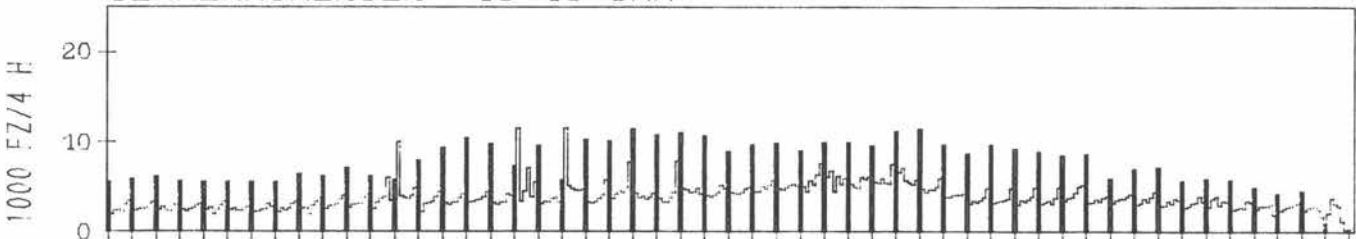
## RICHTUNG SÜED

DTV KFZ 15109  
 DTV LKW 0 = 0,00 %  
 MAX WERKTAG 19540 SA 3,6  
 MAX FER-WKTAG 26067 SA 12,8  
 MAX SO+FEITAG 33454 SO 30,7

### TÄGLICHE VERKEHRSMENGE



### VERKEHRSMENGEN 15-19 UHR



# JAHRESGANGLINIEN 1978

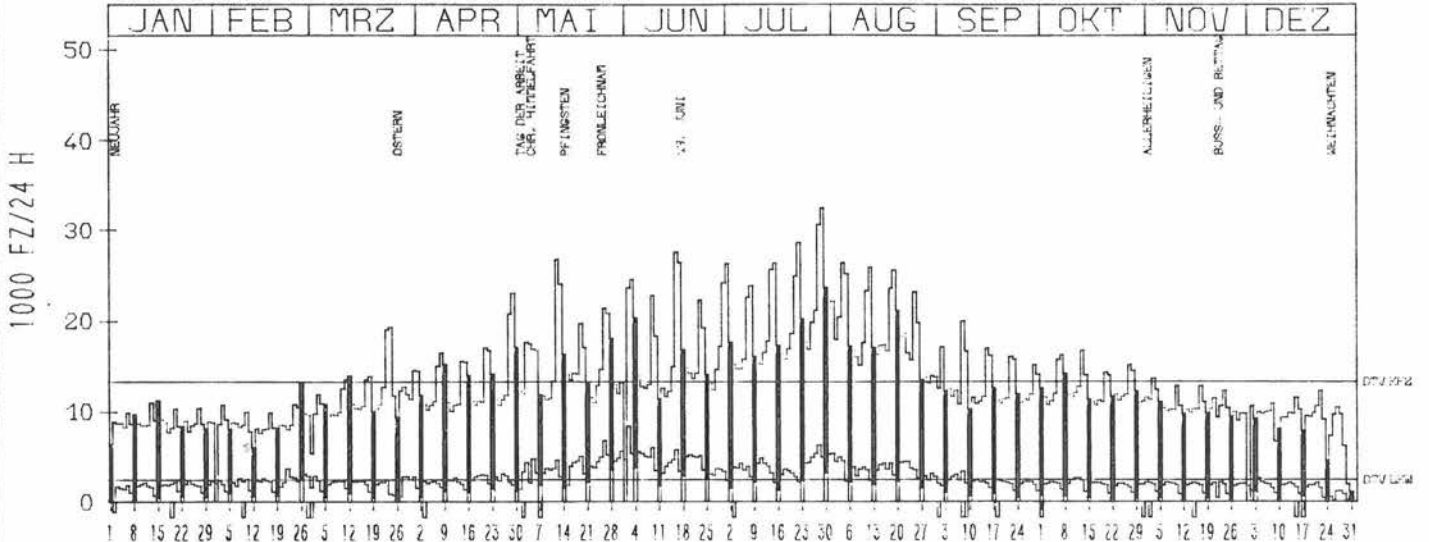
ZST: BAD OELDESLOE  
 NR.: 2228 1 101

LAND: SCHLESWIG-HOLSTEIN  
 STRASSE: A 1  
 KM: 37.6  
 NETZKNOTEN:

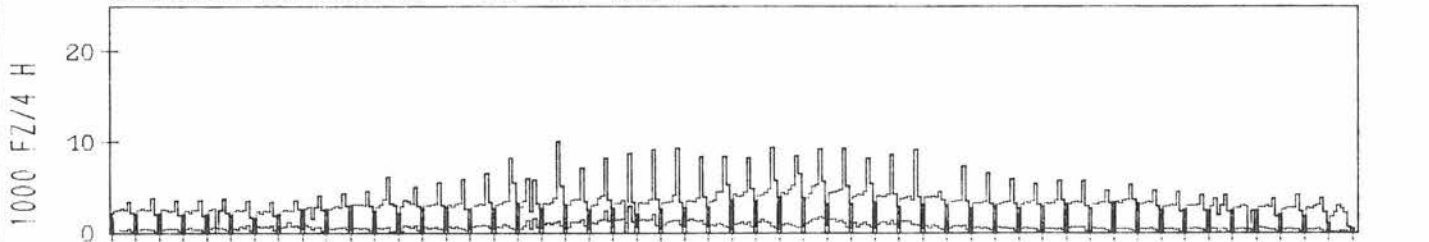
## RICHTUNG NORD

DTV KFZ 13291  
 DTV LKW 2462 = 18.52 %  
 MAX WERKTAG 24505 SA 3.0 G.  
 MAX FER-WKTAG 32418 SA 29.7 G.  
 MAX SO+FEITAG 26378 SA 17.0 G.

### TAEGLICHE VERKEHRSMENGE



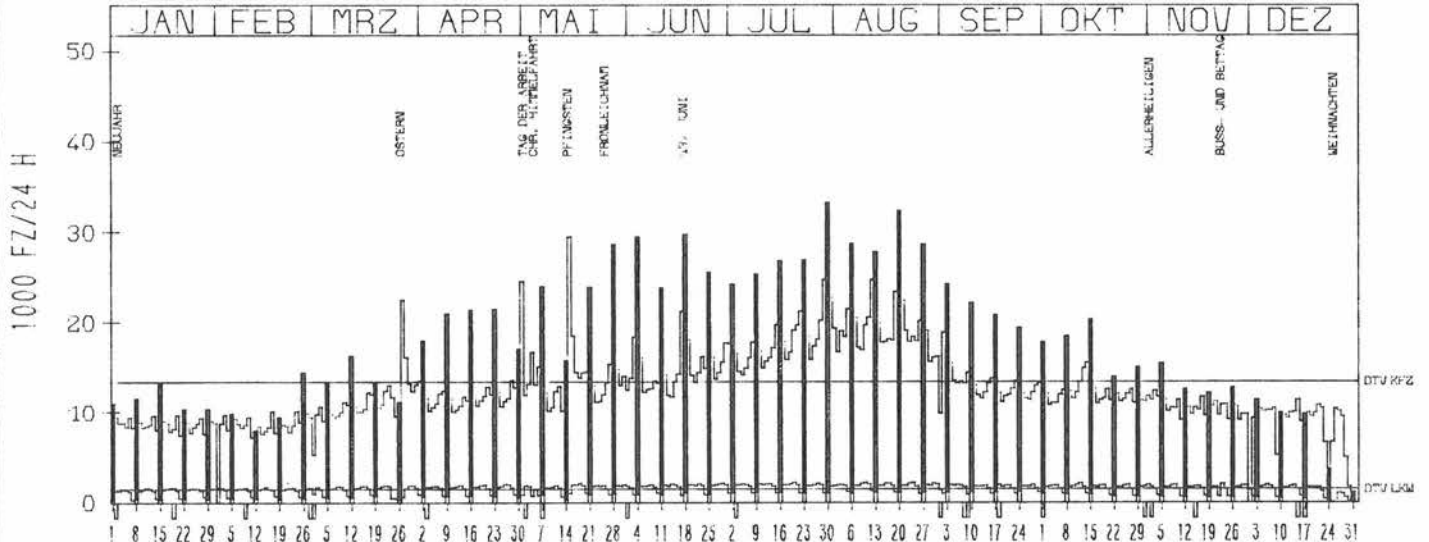
### VERKEHRSMENGEN 15-19 UHR



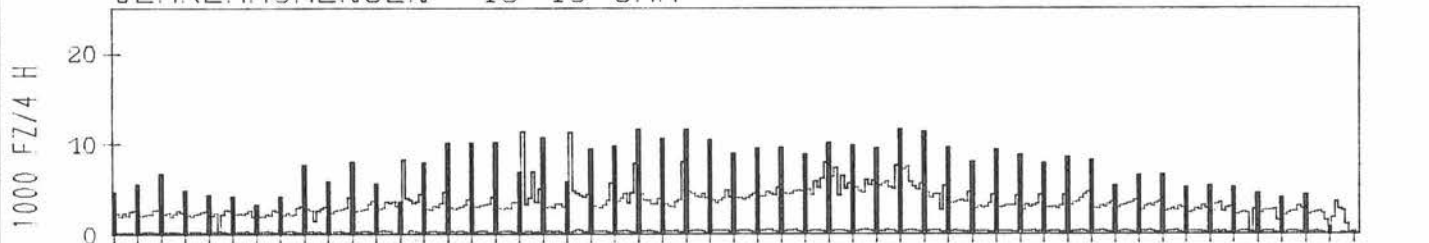
## RICHTUNG SUED

DTV KFZ 13403  
 DTV LKW 1428 = 10.65 %  
 MAX WERKTAG 18407 SA 3.0 G.  
 MAX FER-WKTAG 24702 SA 29.7 G.  
 MAX SO+FEITAG 33214 SO 30.7 G.

### TAEGLICHE VERKEHRSMENGE



### VERKEHRSMENGEN 15-19 UHR



# JAHRESGANGLINIEN 1978

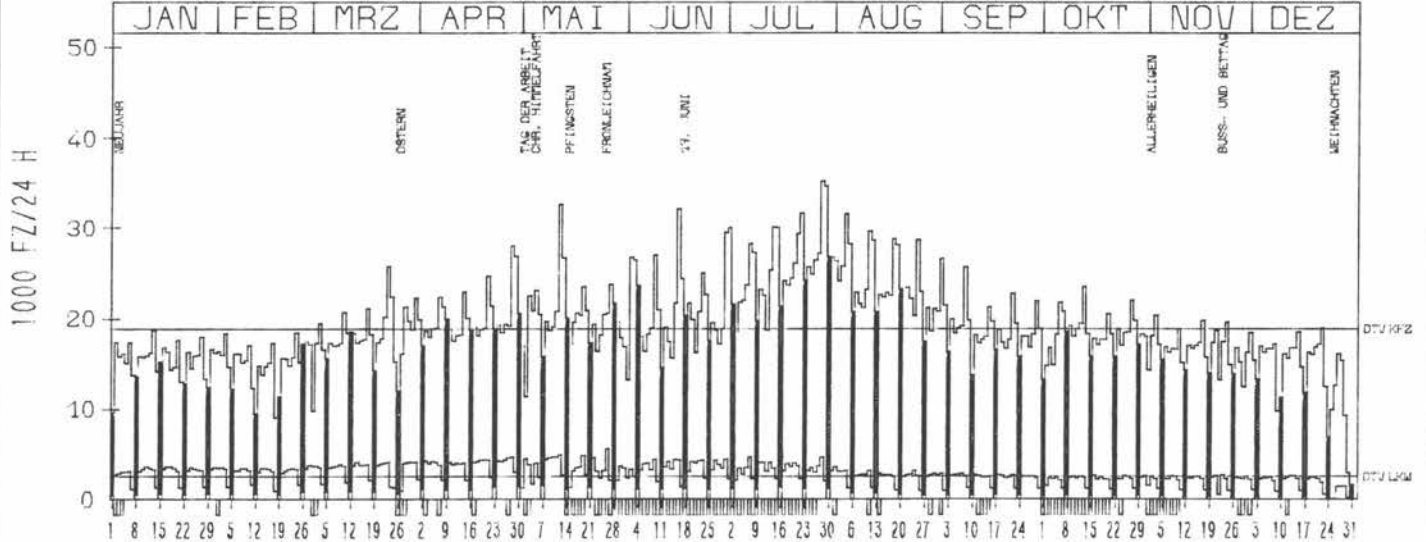
ZST: BARSBUETTEL  
 NR.: 2427 1 102

LAND: SCHLESWIG-HOLSTEIN  
 STRASSE: A 1  
 KM: 7,5  
 NETZKNOTEN:

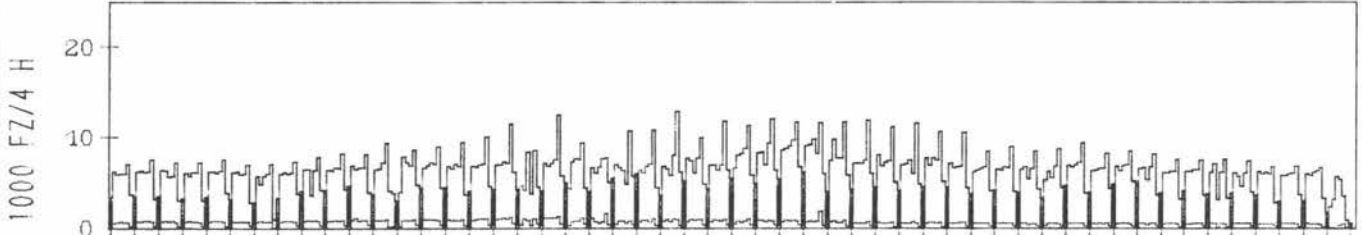
## RICHTUNG NÖRD

DTV KFZ 18896  
 DTV LKW 2568 = 13,59 %  
 MAX WERKTAG 28065 FR 28,4  
 MAX FER-WKTAG 35169 FR 28,7  
 MAX SO+FEITAG 26751 SO 30,7

### TAEGLICHE VERKEHRSMENGE



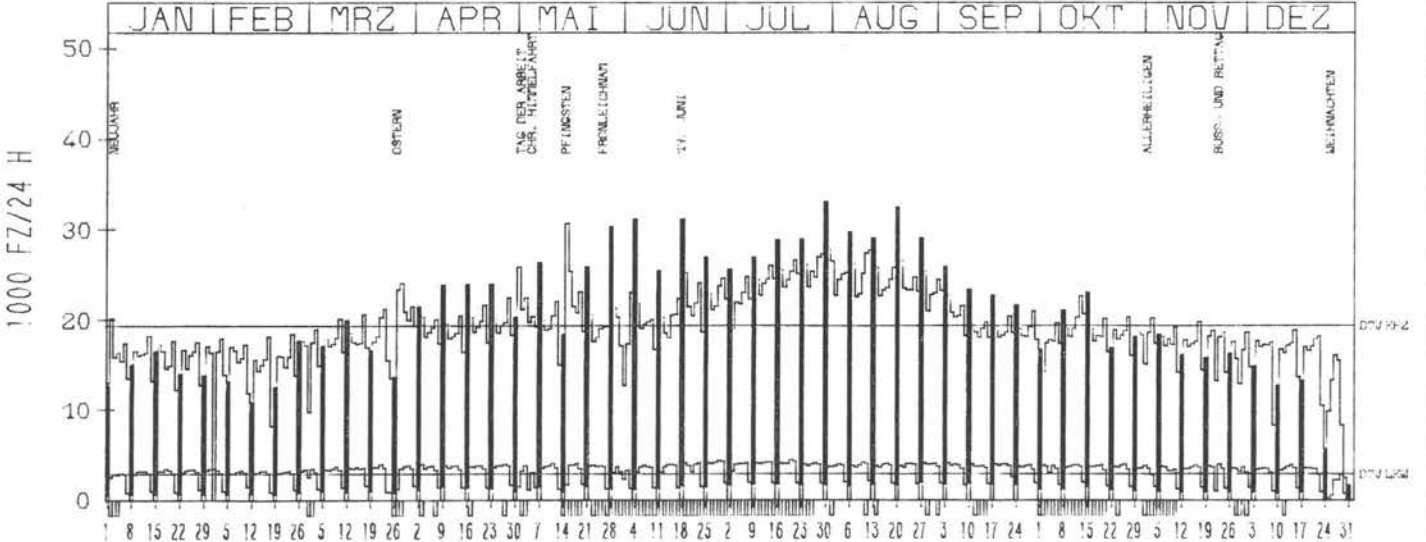
### VERKEHRSMENGEN 15-19 UHR



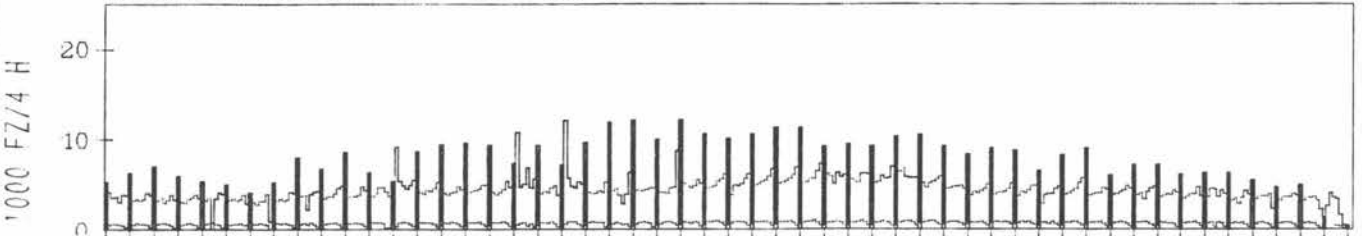
## RICHTUNG SÜED

DTV KFZ 19341  
 DTV LKW 2872 = 14,85 %  
 MAX WERKTAG 22487 FR 28,4  
 MAX FER-WKTAG 27732 SA 12,8  
 MAX SO+FEITAG 33023 SO 30,7

### TAEGLICHE VERKEHRSMENGE



### VERKEHRSMENGEN 15-19 UHR





# JAHRESGANGLINIEN 1978

6

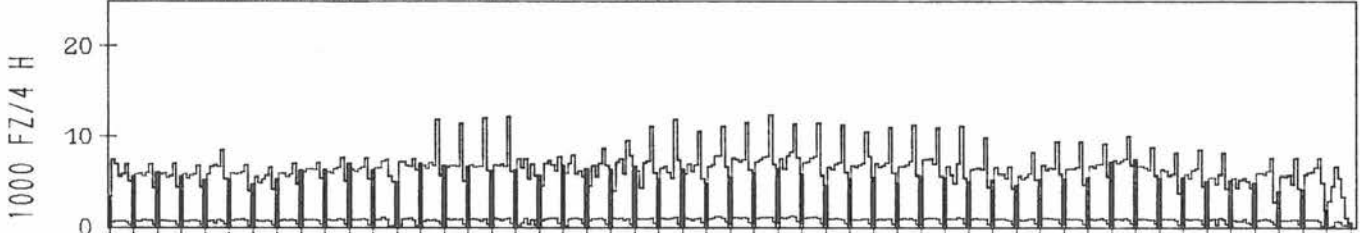
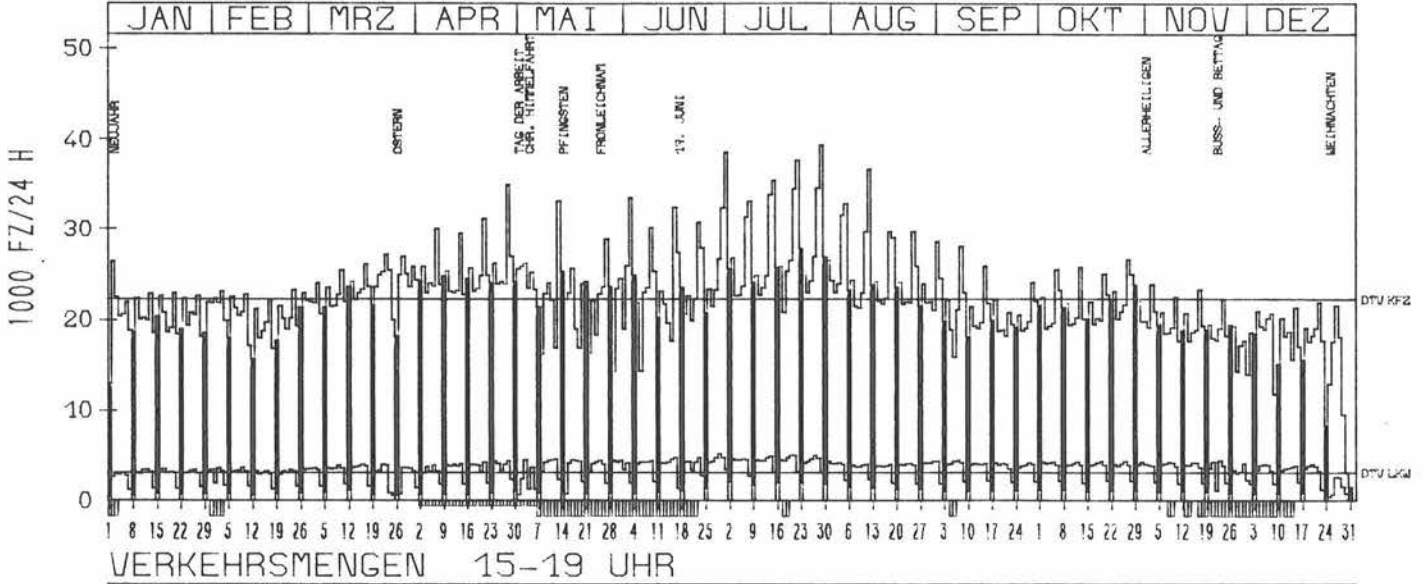
ZST: QUICKBÖRN  
 NR.: 2225 1 103

LAND: SCHLESWIG-HOLSTEIN  
 STRASSE: A 7  
 KM: 48,7  
 NETZKNOTEN:

RICHTUNG NÖRD

DTV KFZ 22283  
 DTV LKW 3132 = 14,06 %  
 MAX WERKTAG 34893 FR 28,4 %  
 MAX FER-WKTAG 39412 SA 29,7 %  
 MAX SO+FEITAG 27803 SO 23,7 %

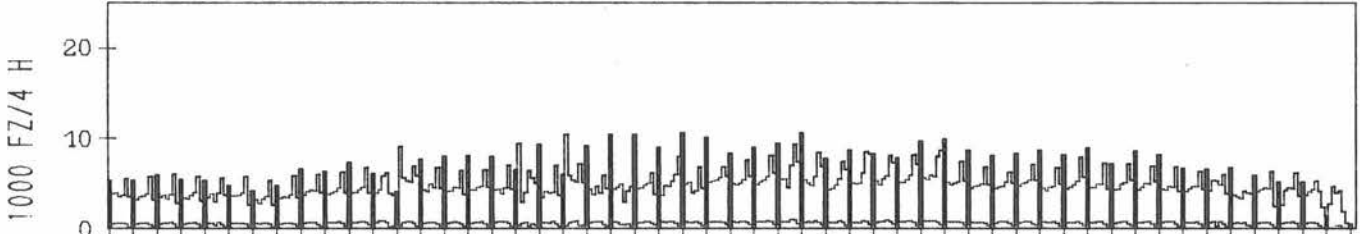
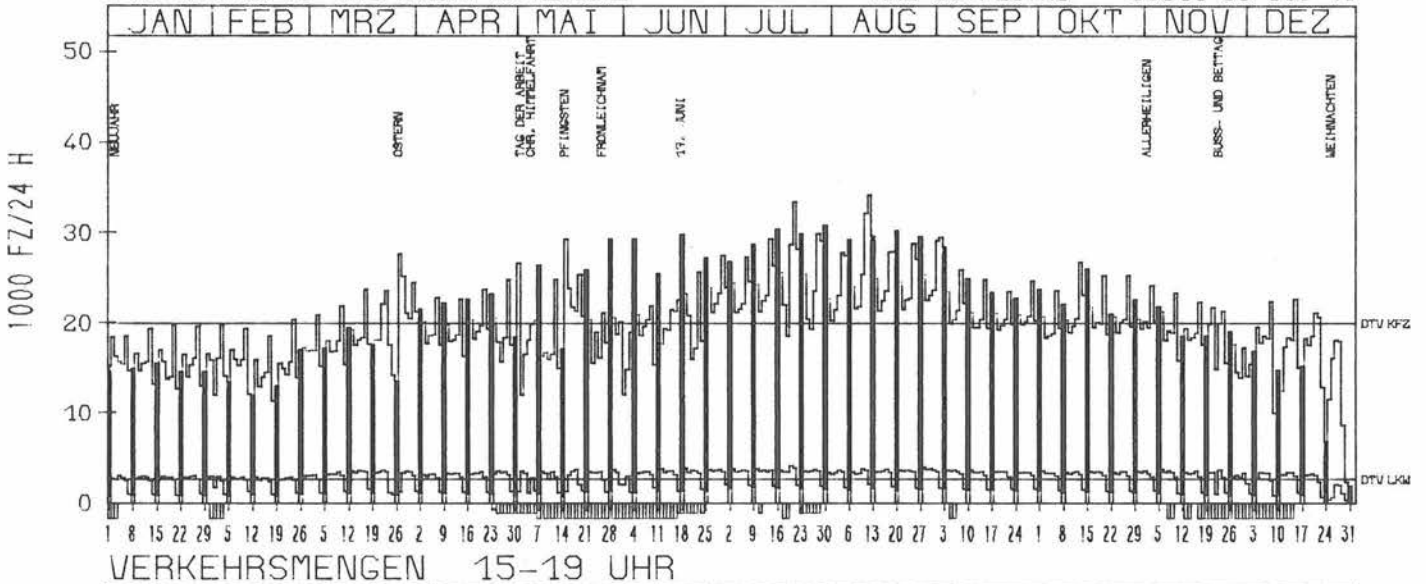
TÄGLICHE VERKEHRSMENGE



RICHTUNG SÜED

DTV KFZ 19986  
 DTV LKW 2593 = 12,97 %  
 MAX WERKTAG 26695 FR 13,10 %  
 MAX FER-WKTAG 34159 SA 12,8 %  
 MAX SO+FEITAG 30811 SO 30,7 %

TÄGLICHE VERKEHRSMENGE



# JAHRESGANGLINIEN 1978

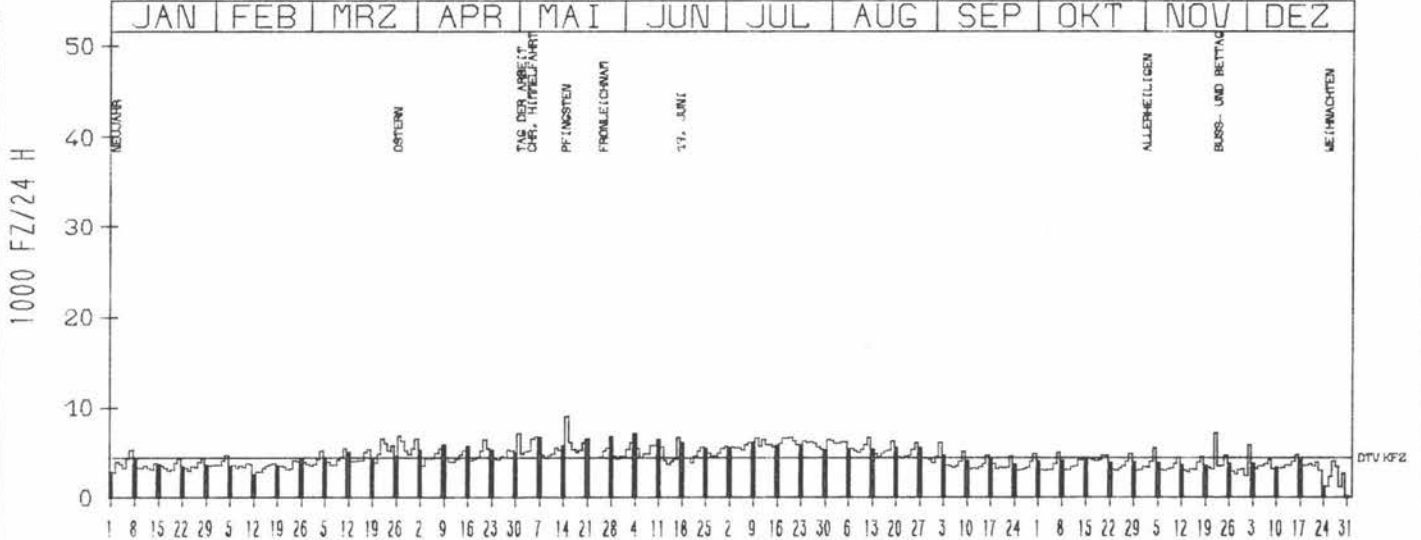
ZST: KUPFERMUEHLE  
 NR.: 1122 1 134

LAND: SCHLESWIG-HOLSTEIN  
 STRASSE: A 205  
 KM: 172.5  
 NETZKNOTEN:

## RICHTUNG NÖRD

DTV KFZ 4450  
 MAX WERKTAG 6790 SA 6. 5.  
 MAX FER-WKTAG 6689 SA 12. 8.  
 MAX SO+FEITAG 9021 MO 15. 5.

### TAEGLICHE VERKEHRSMENGE

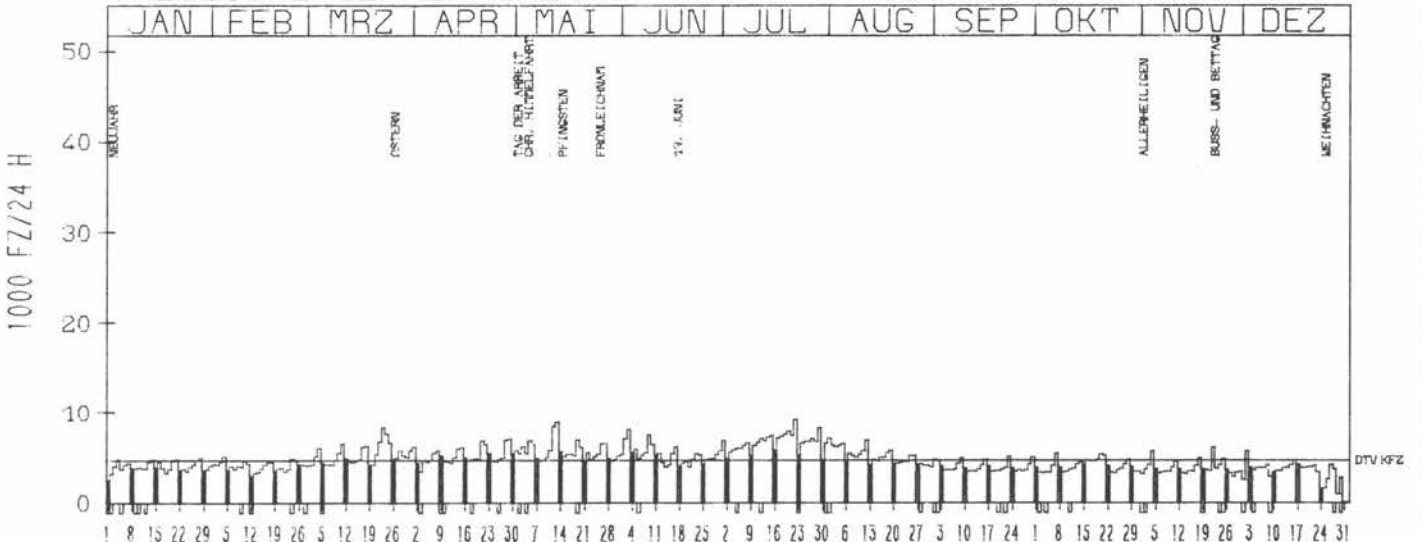


VERKEHRSMENGEN 15-19 UHR

## RICHTUNG SÜED

DTV KFZ 4729  
 MAX WERKTAG 8152 SA 3. 6.  
 MAX FER-WKTAG 9241 SA 22. 7.  
 MAX SO+FEITAG 7656 FR 24. 3.

### TAEGLICHE VERKEHRSMENGE



VERKEHRSMENGEN 15-19 UHR

# JAHRESGANGLINIEN 1978

8

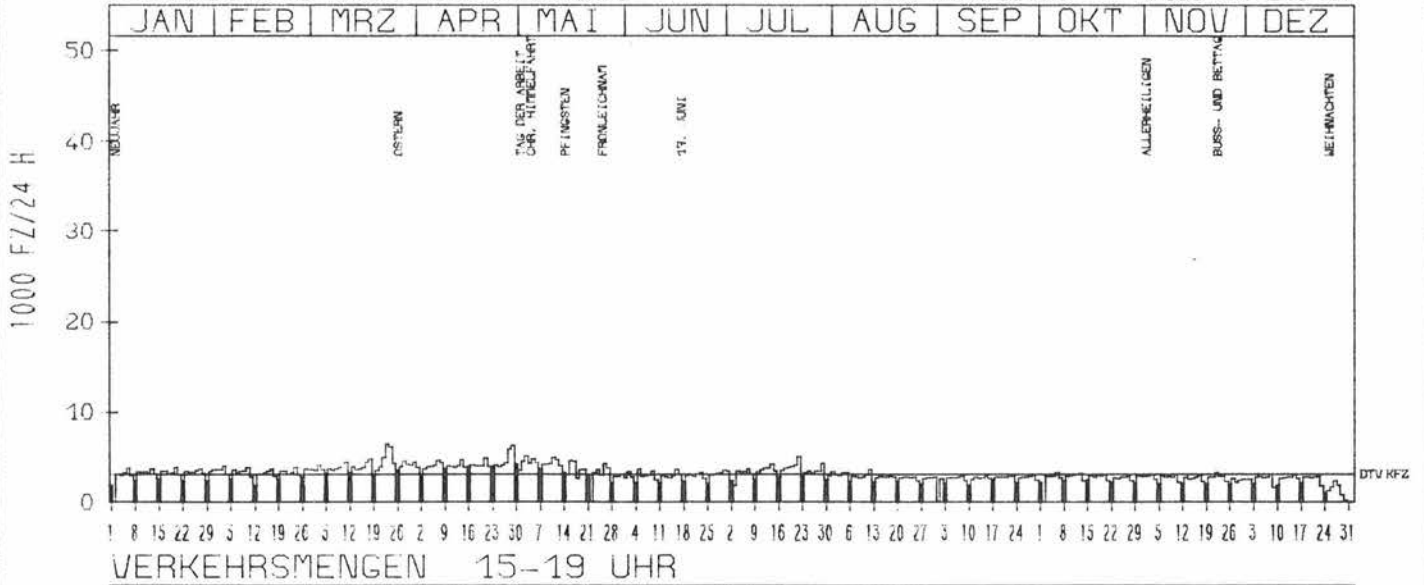
ZST: FLENSBURG SUED 1  
 NR.: 1222 1 113

LAND: SCHLESWIG-HOLSTEIN  
 STRASSE: A 205  
 KM: 163,5  
 NETZKNOTEN:

## RICHTUNG NORD

DTV KFZ 3166  
 MAX WERKTAG 6315 SA 29, 4  
 MAX FER-WKTAG 6470 DO 23, 3  
 MAX SO+FEITAG 6133 FR 24, 3

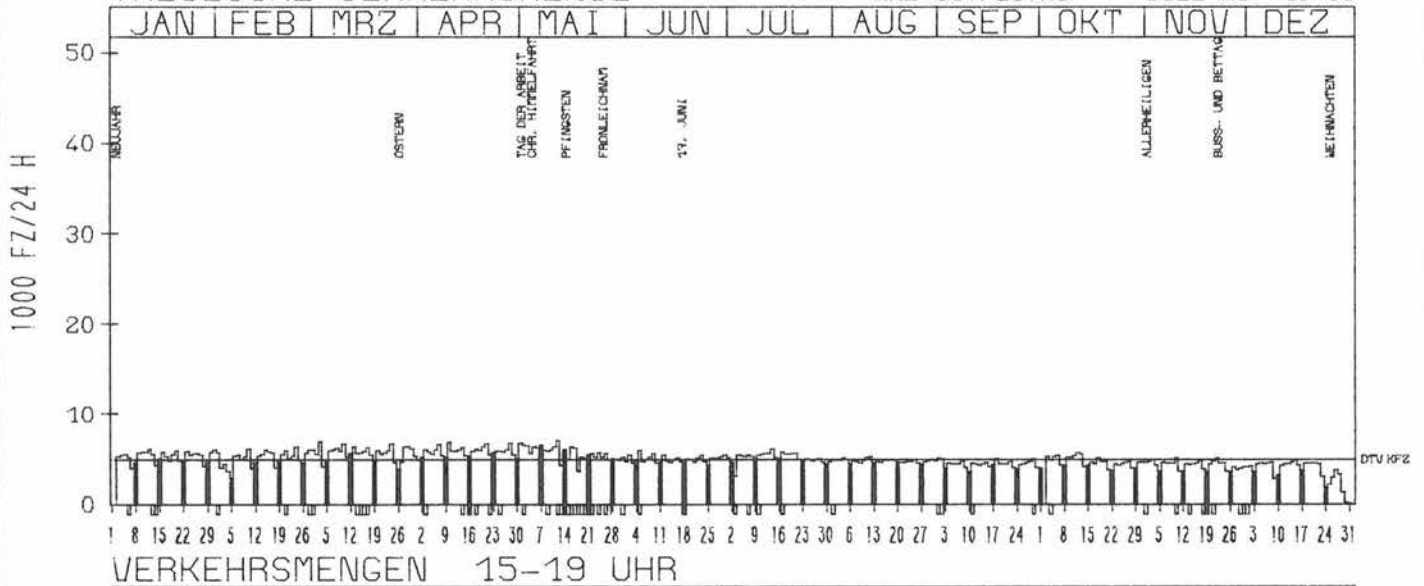
### TAEGLICHE VERKEHRSMENGE



## RICHTUNG SUED

DTV KFZ 4954  
 MAX WERKTAG 6948 FR 3, 3  
 MAX FER-WKTAG 6604 FR 7, 4  
 MAX SO+FEITAG 6822 MO 1, 5

### TAEGLICHE VERKEHRSMENGE



# JAHRESGANGLINIEN 1978

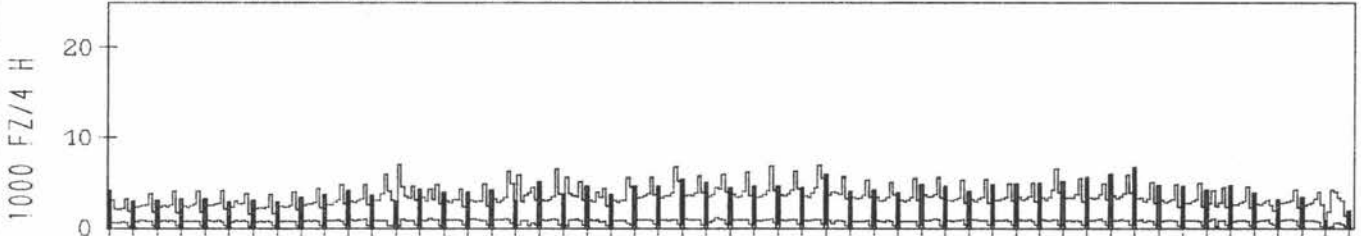
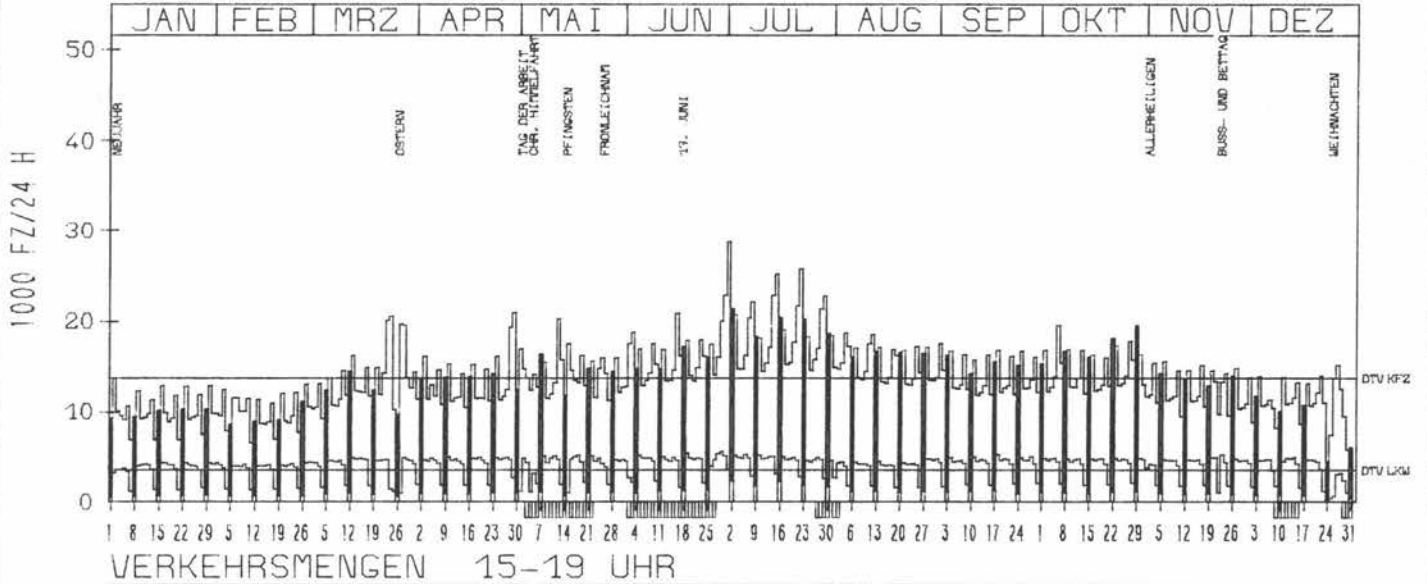
ZST: BÖCKEL  
 NR.: 2720 3 302

LAND: NIEDERSACHSEN  
 STRASSE: A 1  
 KM: 72.2  
 NETZKNOTEN:

## RICHTUNG OST

DTV KFZ 13678  
 DTV LKW 3548 = 25.94 %  
 MAX WERKTAG 20957 SA 29.4 %  
 MAX FER-WKTAG 28774 SA 1.7 %  
 MAX SO+FEITAG 21405 SO 2.7 %

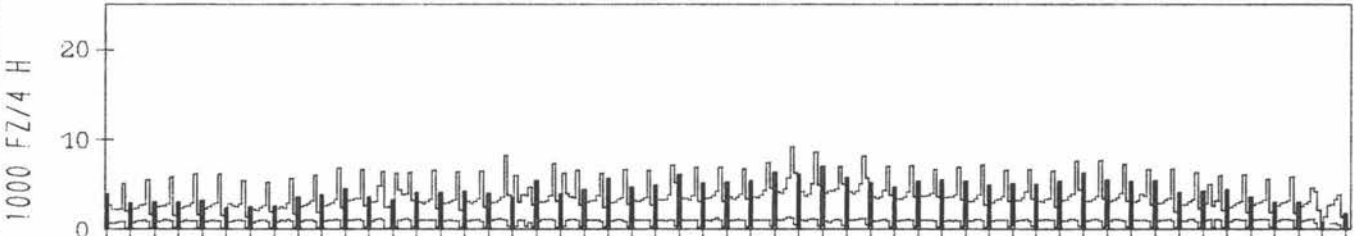
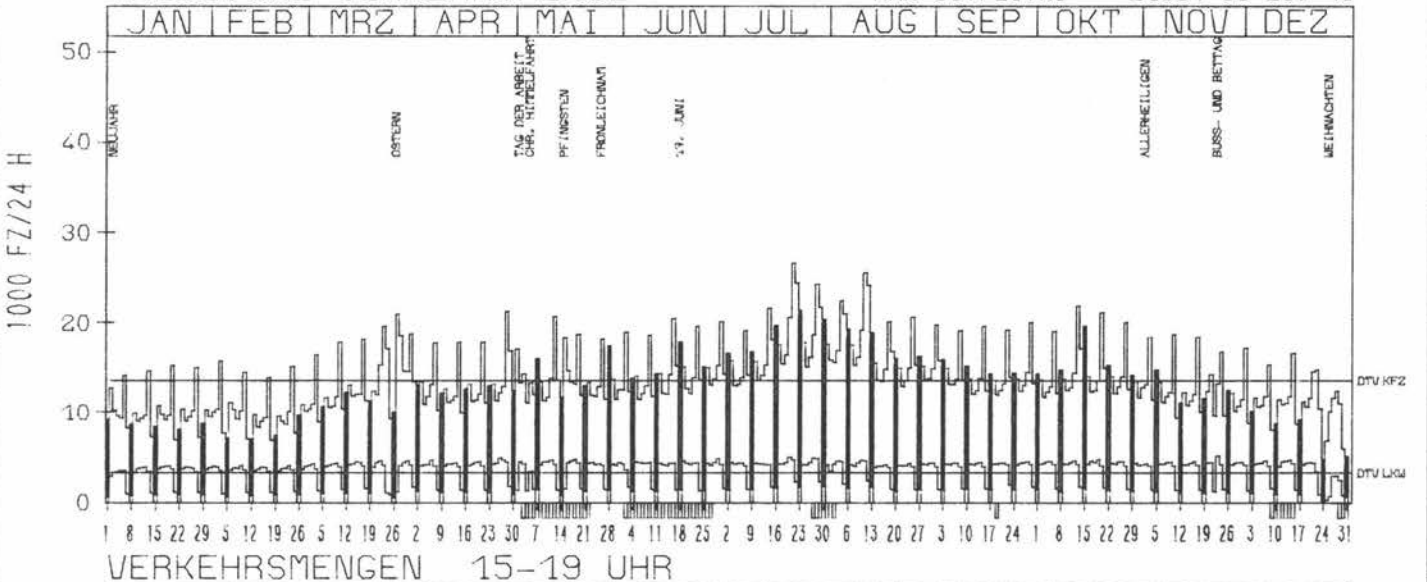
### TÄGLICHE VERKEHRSMENGE



## RICHTUNG WEST

DTV KFZ 13511  
 DTV LKW 3305 = 24.46 %  
 MAX WERKTAG 21889 FR 13.10 %  
 MAX FER-WKTAG 26593 FR 21.7 %  
 MAX SO+FEITAG 21337 SO 2.7 %

### TÄGLICHE VERKEHRSMENGE



# JAHRESGANGLINIEN 1978

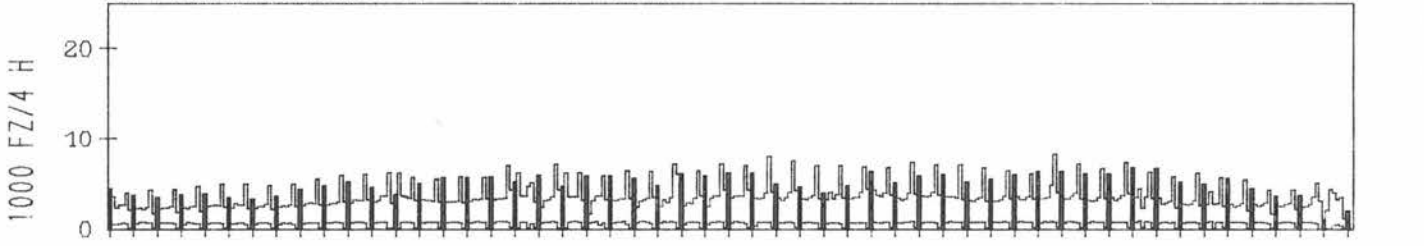
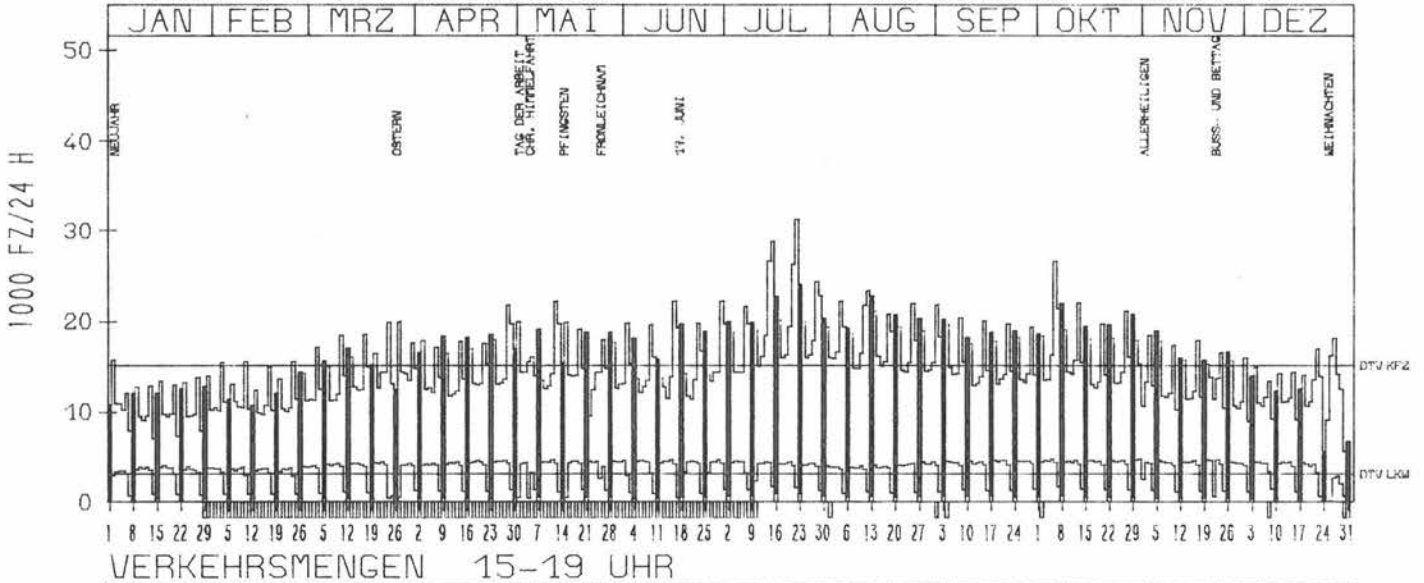
ZST: HÖLDÖRF  
 NR.: 3414 3 309

LAND: NIEDERSACHSEN  
 STRASSE: A 1  
 KM: 186,6  
 NETZKNOTEN:

## RICHTUNG NÖRD

DTV KFZ 15125  
 DTV LKW 3090 = 20,43 %  
 MAX WERKTAG 26599 FR 6,10  
 MAX FER-WKTAG 31237 SA 22,7  
 MAX SO+FEITAG 24025 SO 23,7

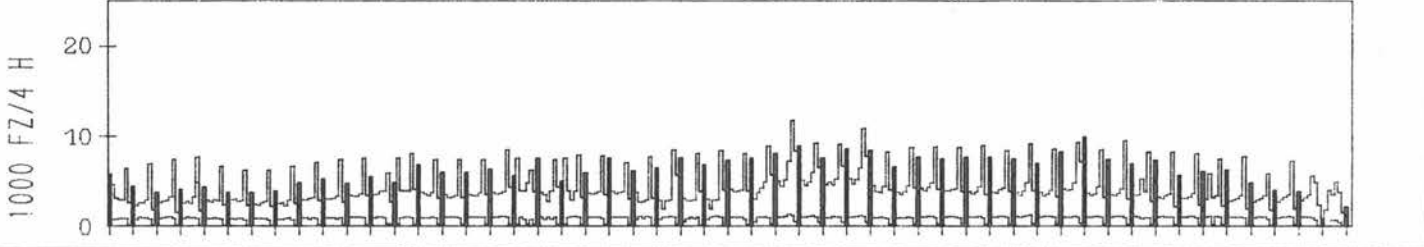
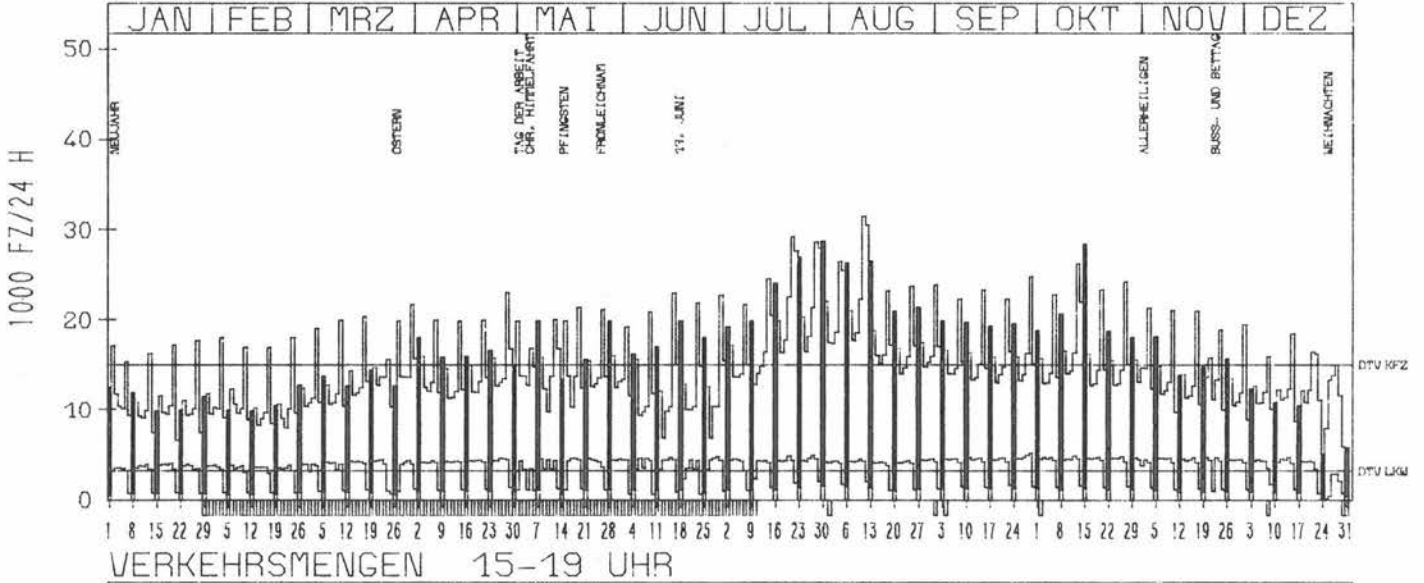
### TÄGLICHE VERKEHRSMENGE



## RICHTUNG SÜED

DTV KFZ 14937  
 DTV LKW 3198 = 21,41 %  
 MAX WERKTAG 26201 FR 13,10  
 MAX FER-WKTAG 31450 FR 11,8  
 MAX SO+FEITAG 28682 SO 30,7

### TÄGLICHE VERKEHRSMENGE



# JAHRESGANGLINIEN 1978

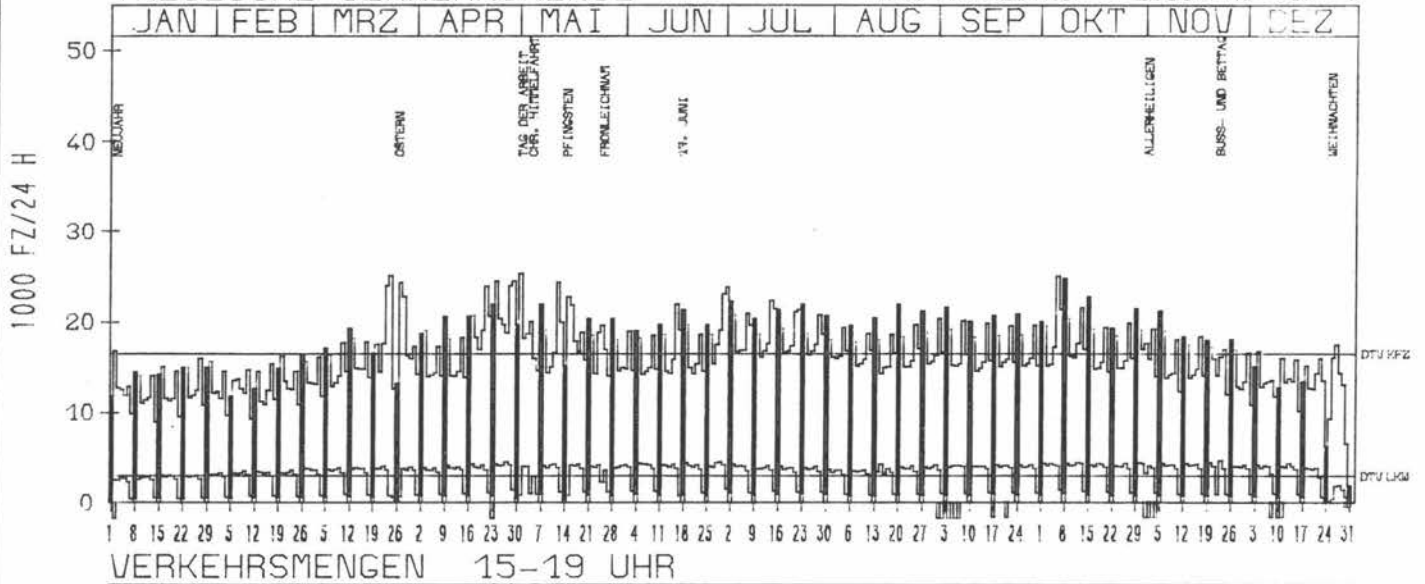
ZST: LAUENAU  
 NR.: 3722 3 305

LAND: NIEDERSACHSEN  
 STRASSE: A 2  
 KM: 258,3  
 NETZKNOTEN:

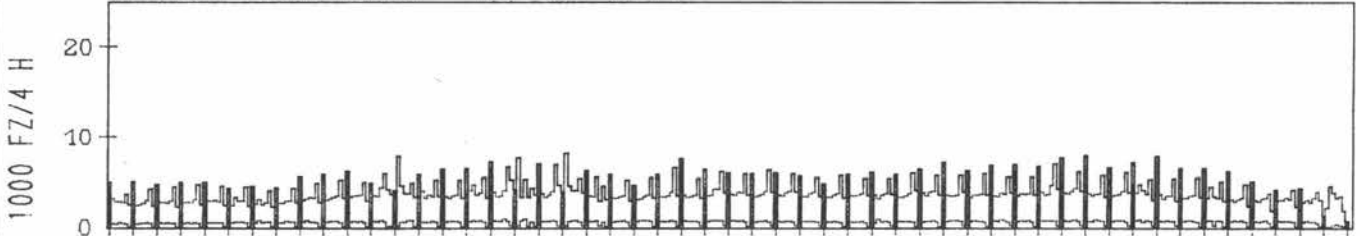
## RICHTUNG OST

DTV KFZ 16402  
 DTV LKW 2861 = 17,44 %  
 MAX WERKTAG 24985 FR 6,10 %  
 MAX FER-WKTAG 24344 FR 12,7 %  
 MAX SO+FEITAG 25334 MO

### TAEGLICHE VERKEHRSMENGE



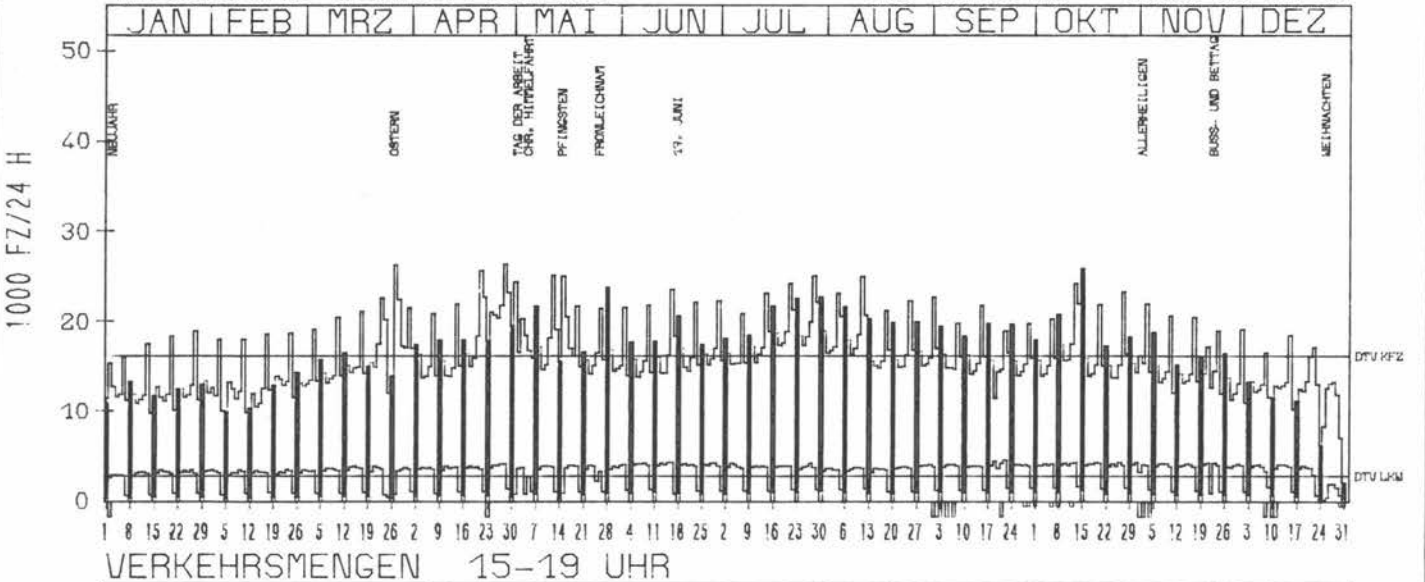
### VERKEHRSMENGEN 15-19 UHR



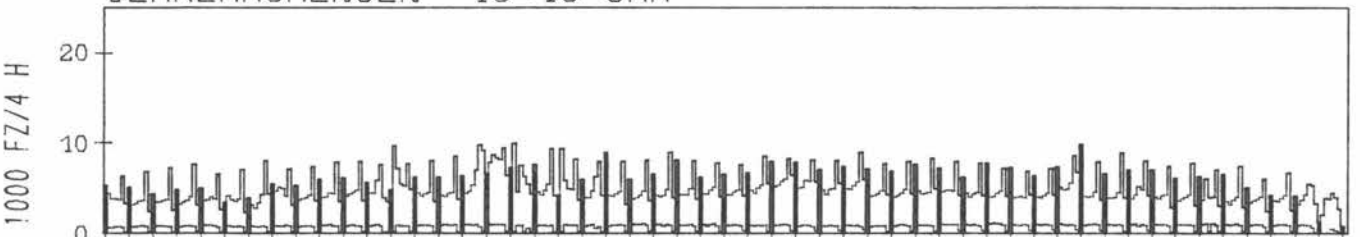
## RICHTUNG WEST

DTV KFZ 16099  
 DTV LKW 2821 = 17,52 %  
 MAX WERKTAG 26348 FR 28,4 %  
 MAX FER-WKTAG 25128 FR 12,5 %  
 MAX SO+FEITAG 26290 MO

### TAEGLICHE VERKEHRSMENGE



### VERKEHRSMENGEN 15-19 UHR



# JAHRESGANGLINIEN 1978

12

ZST: BISPINGEN

LAND: NIEDERSACHSEN

STRASSE: A 7

KM:

45,8

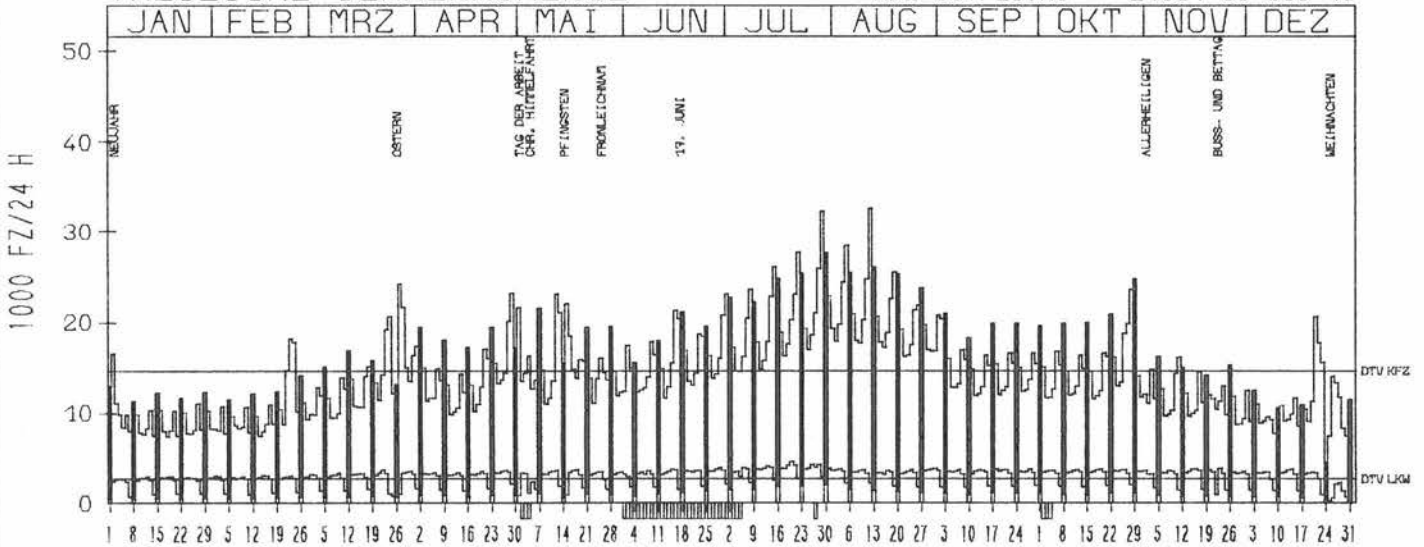
NR.: 2924 3 301

NETZKNOTEN:

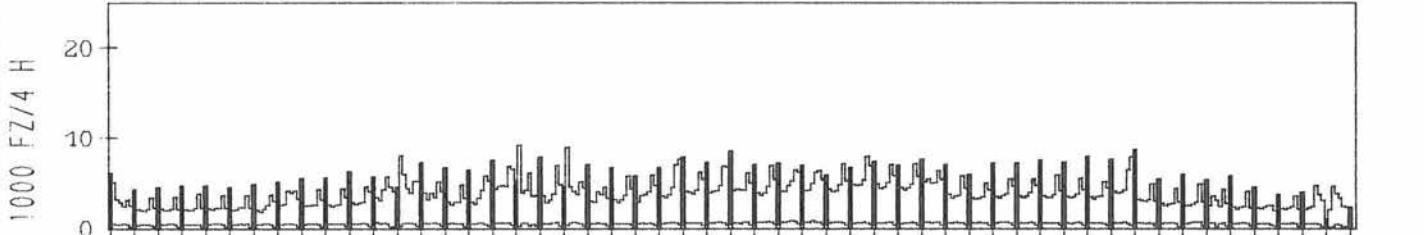
RICHTUNG NÖRD

|               |       |           |
|---------------|-------|-----------|
| DTV KFZ       | 14664 |           |
| DTV LKW       | 2694  | = 18,37 % |
| MAX WERKTAG   | 23644 | SA 28,10  |
| MAX FER-WKTAG | 32553 | SA 12,8   |
| MAX SO+FEITAG | 27607 | SO 30,7   |

TÄGLICHE VERKEHRSMENGE



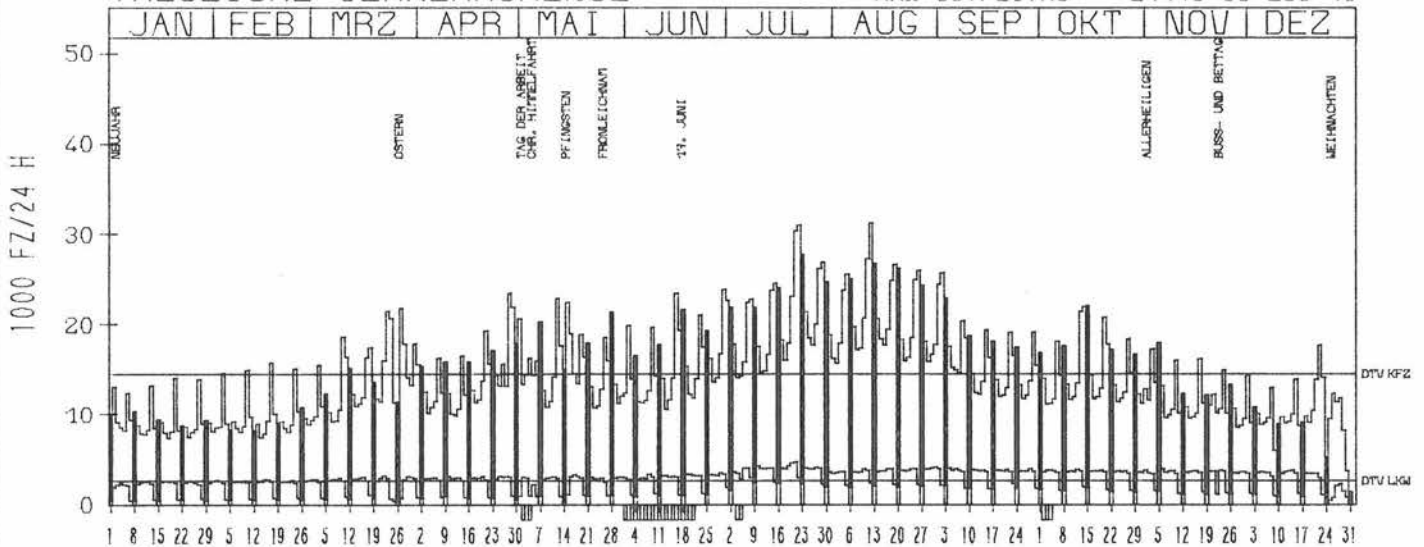
VERKEHRSMENGEN 15-19 UHR



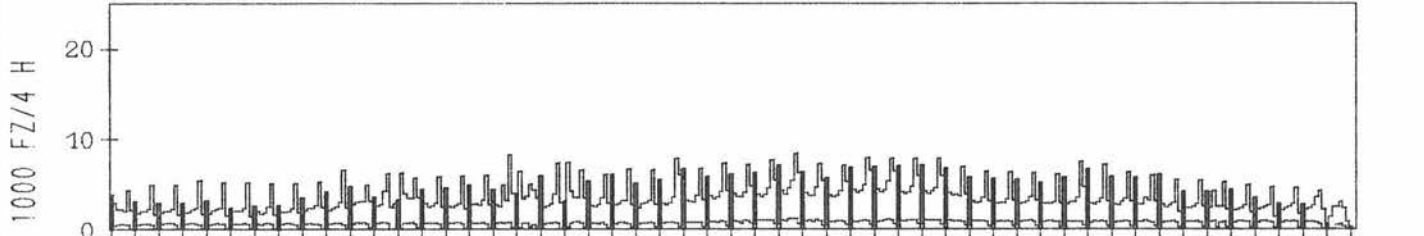
RICHTUNG SÜED

|               |       |           |
|---------------|-------|-----------|
| DTV KFZ       | 14461 |           |
| DTV LKW       | 2618  | = 18,10 % |
| MAX WERKTAG   | 23433 | FR 28,4   |
| MAX FER-WKTAG | 31233 | SA 12,8   |
| MAX SO+FEITAG | 27740 | SO 23,7   |

TÄGLICHE VERKEHRSMENGE



VERKEHRSMENGEN 15-19 UHR



# JAHRESGANGLINIEN 1978

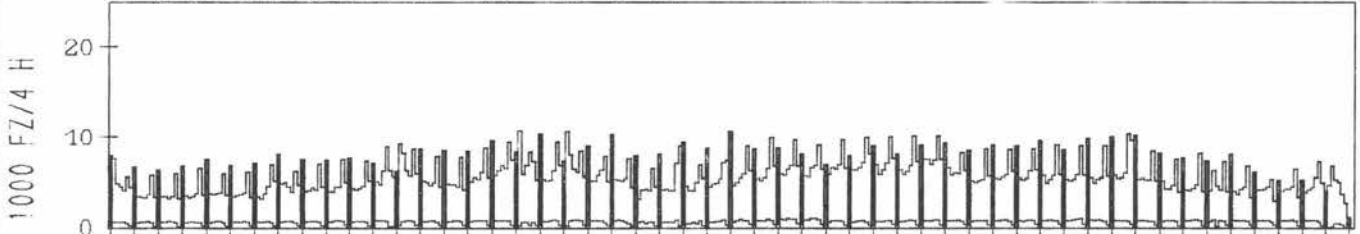
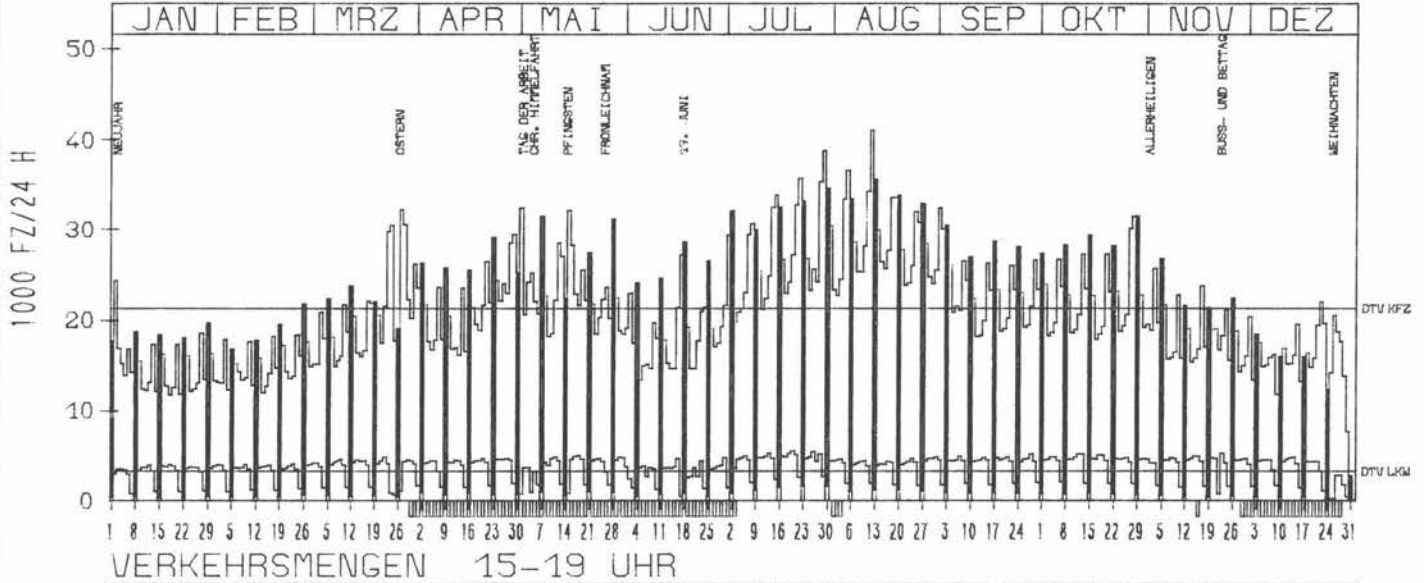
ZST: BERKHOF  
 NR.: 3324 3 304

LAND: NIEDERSACHSEN  
 STRASSE: A 7  
 KM: 115,7  
 NETZKNOTEN:

## RICHTUNG NORD

DTV KFZ 21310  
 DTV LKW 3304 = 15,50 %  
 MAX WERKTAG 31439 SA 28,10 %  
 MAX FER-WKTAG 41071 SA 12,8 %  
 MAX SO+FEITAG 35505 SO 13,8 %

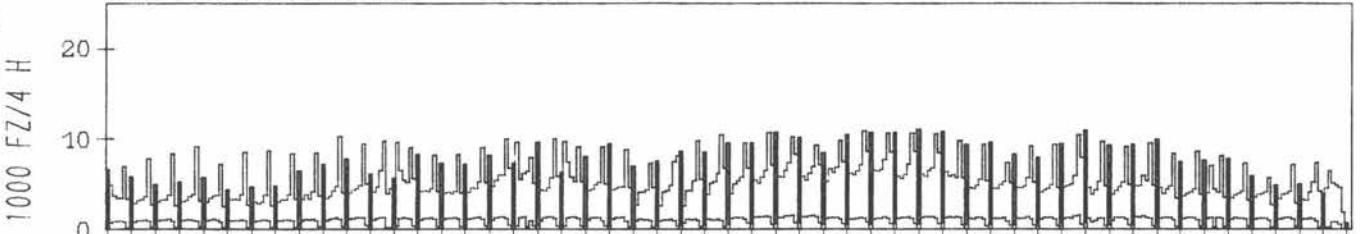
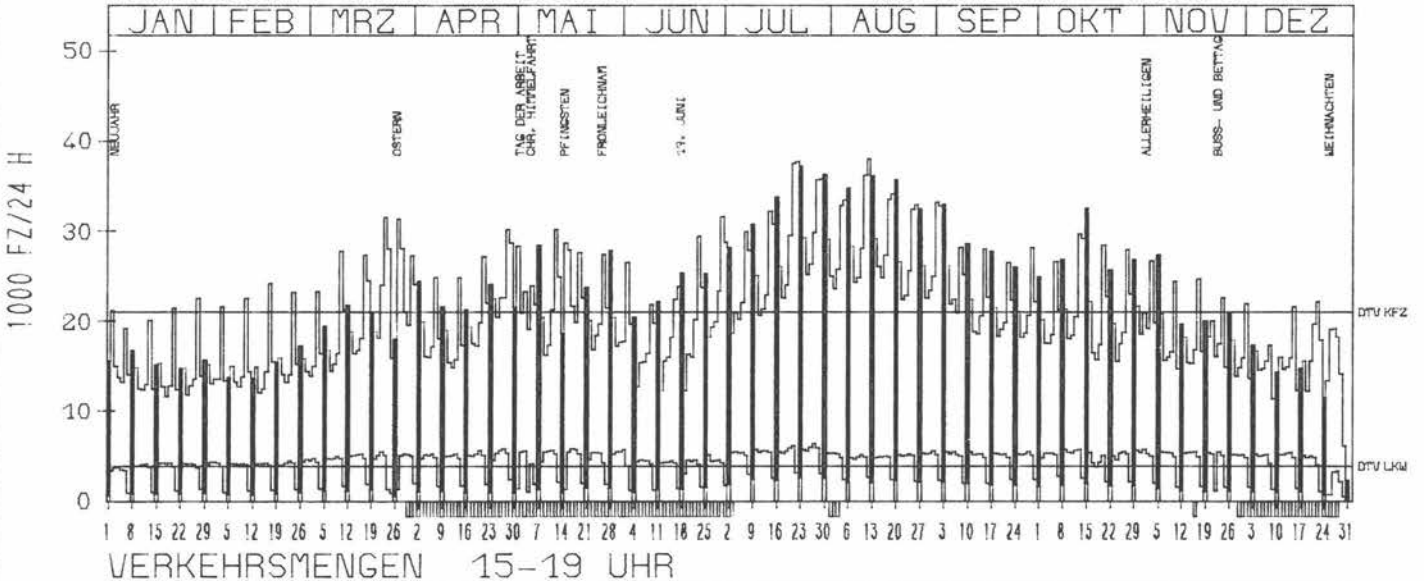
### TAEGLICHE VERKEHRSMENGE



## RICHTUNG SUED

DTV KFZ 21002  
 DTV LKW 3839 = 18,28 %  
 MAX WERKTAG 29747 FR 13,10 %  
 MAX FER-WKTAG 38072 SA 12,8 %  
 MAX SO+FEITAG 37167 SO 23,7 %

### TAEGLICHE VERKEHRSMENGE





# JAHRESGANGLINIEN 1978

ZST: DUEDERÖDE <SEESEN>

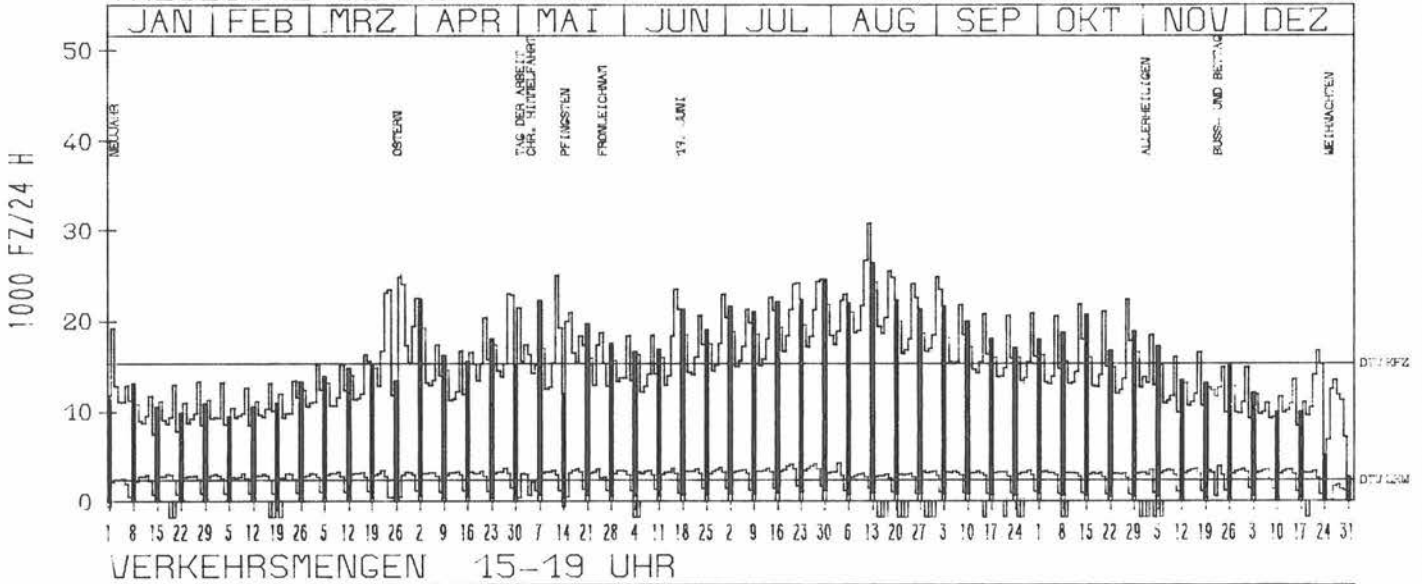
LAND: NIEDERSACHSEN  
 STRASSE: A 7  
 KM: 228,8  
 NETZKNOTEN:

NR.: 4126 4 602

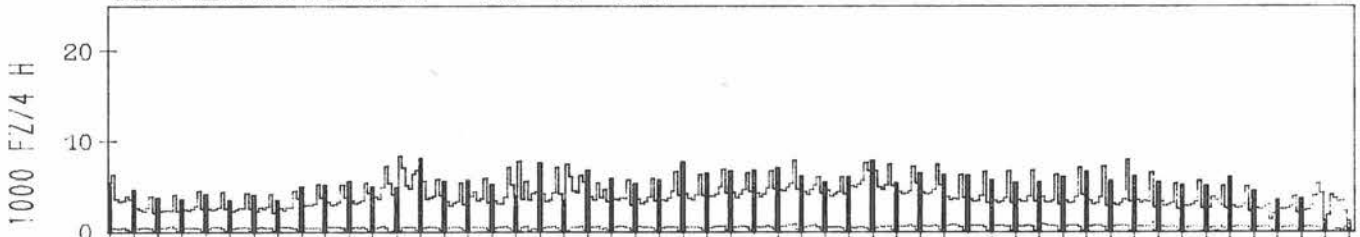
RICHTUNG NÖRD

DTV KFZ 15321  
 DTV LKW 2397 = 15,65 %  
 MAX WERKTAG 23057 FR 28,4 %  
 MAX FER-WKTAG 30807 SA 12,8 %  
 MAX SO+FEITAG 26397 SO 13,8 %

TÄGLICHE VERKEHRSMENGE



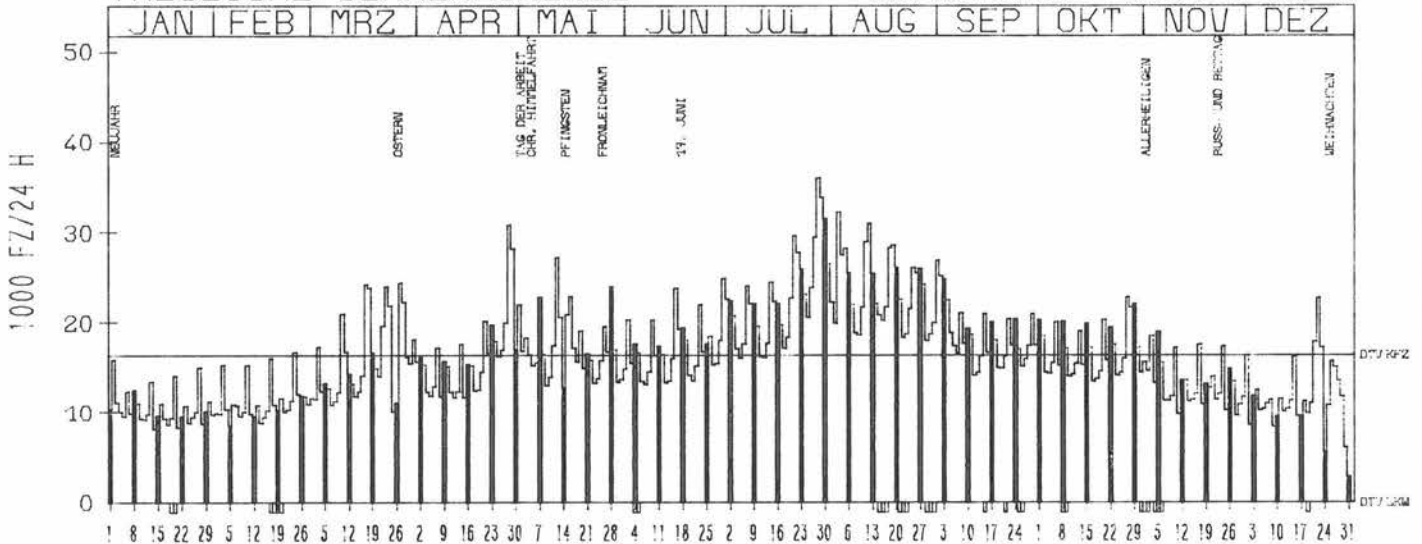
VERKEHRSMENGEN 15-19 UHR



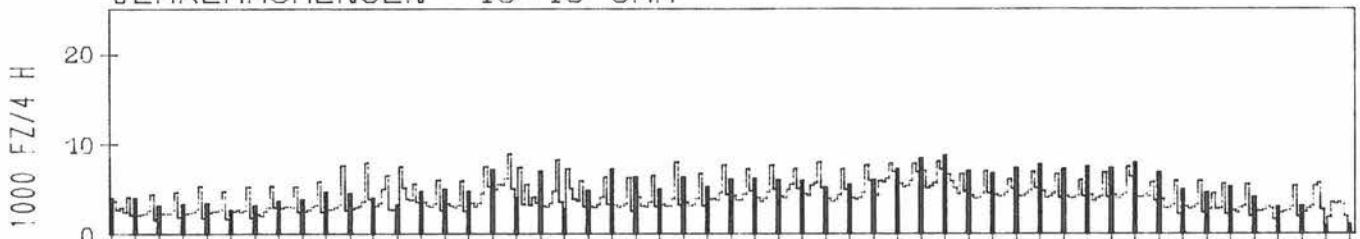
RICHTUNG SÜED

DTV KFZ 16252  
 DTV LKW 0 = 0,00 %  
 MAX WERKTAG 30797 FR 28,4 %  
 MAX FER-WKTAG 35971 FR 28,4 %  
 MAX SO+FEITAG 31457 SO 30,7 %

TÄGLICHE VERKEHRSMENGE



VERKEHRSMENGEN 15-19 UHR



# JAHRESGANGLINIEN 1978

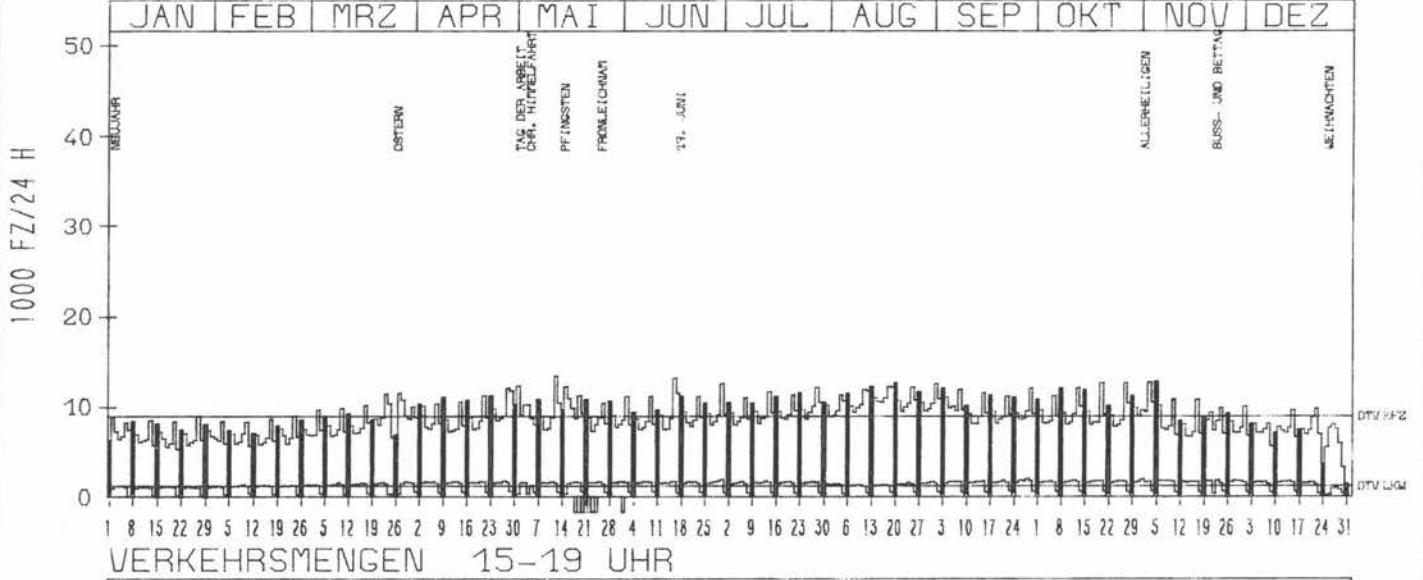
ZST: VERDEN  
 NR.: 3120 3 303

LAND: NIEDERSACHSEN  
 STRASSE: A 27  
 KM: 34.0  
 NETZKNOTEN:

## RICHTUNG NORD

DTV KFZ 8779  
 DTV LKW 1057 = 12.04 %  
 MAX WERKTAG 12546 FR 3.11.0  
 MAX FER-WKTAG 13408 FR 12.5.0  
 MAX SO+FEITAG 12631 SO 5.11.0

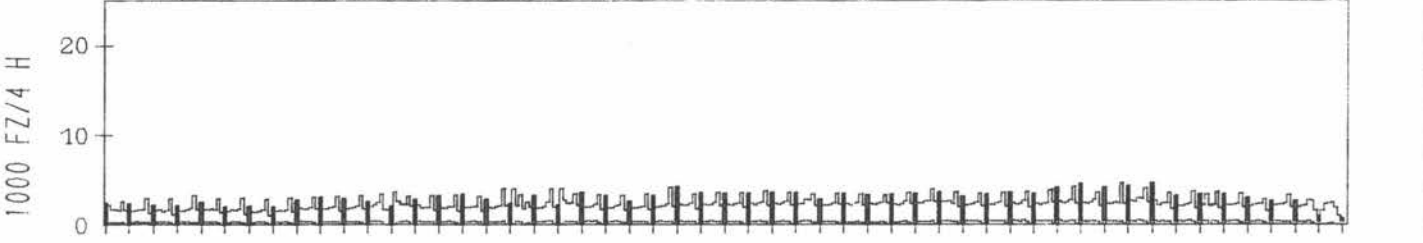
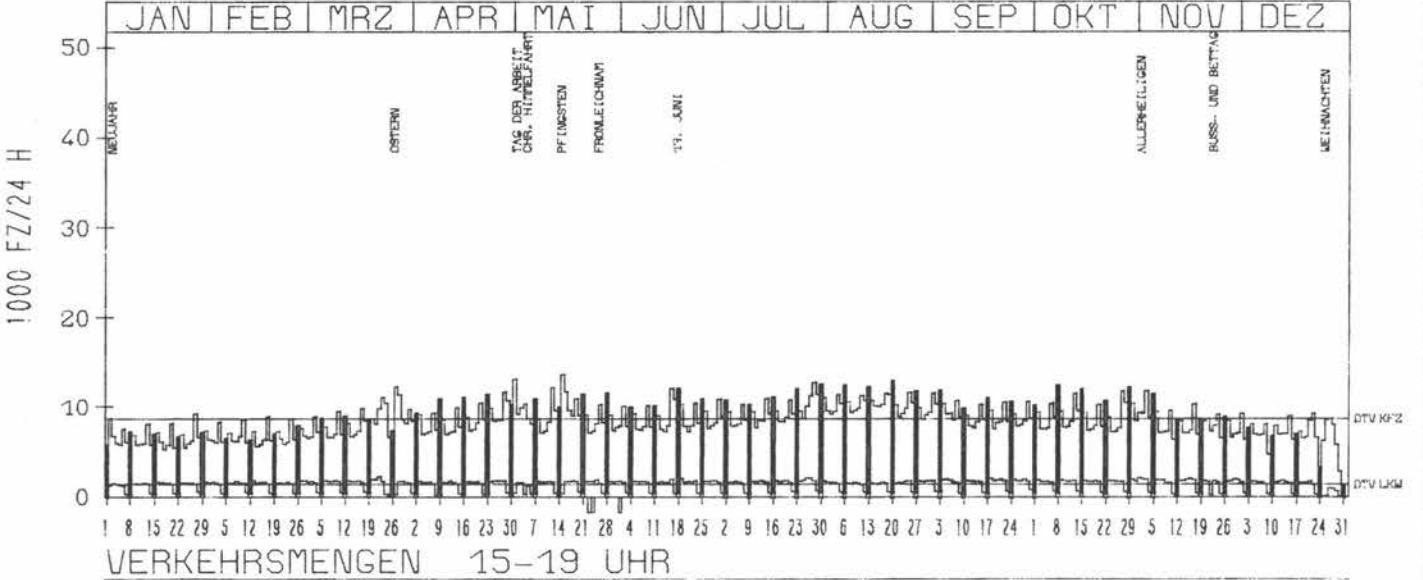
### TAEGLICHE VERKEHRSMENGE



## RICHTUNG SUED

DTV KFZ 8672  
 DTV LKW 1376 = 15.87 %  
 MAX WERKTAG 11993 FR 27.10.0  
 MAX FER-WKTAG 12896 FR 28.7.0  
 MAX SO+FEITAG 13633 MO 15.5.0

### TAEGLICHE VERKEHRSMENGE



# JAHRESGANGLINIEN 1978

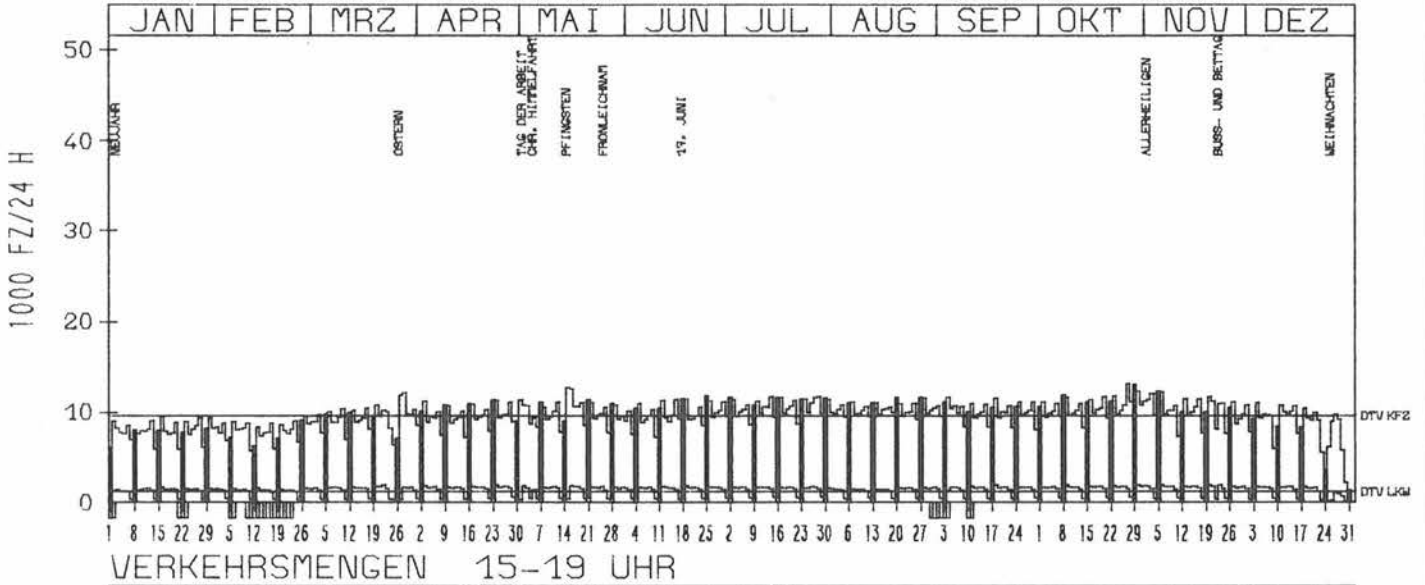
ZST: HASBRUCH  
 NR.: 2916 3 315

LAND: NIEDERSACHSEN  
 STRASSE: A 28  
 KM: 22,3  
 NETZKNOTEN:

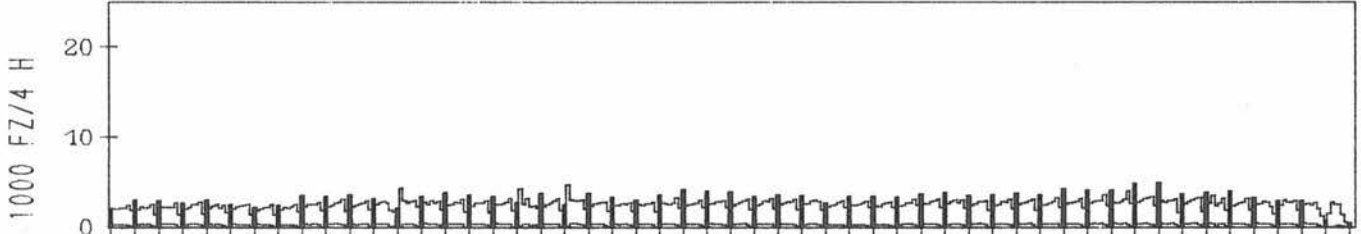
RICHTUNG OST

DTV KFZ 9637  
 DTV LKW 1236 = 12,83 %  
 MAX WERKTAG 13114 FR 27,10 %  
 MAX FER-WKTAG 12548 DI 16,5 %  
 MAX SO+FEITAG 13003 SO 29,10 %

TAEGLICHE VERKEHRSMENGE



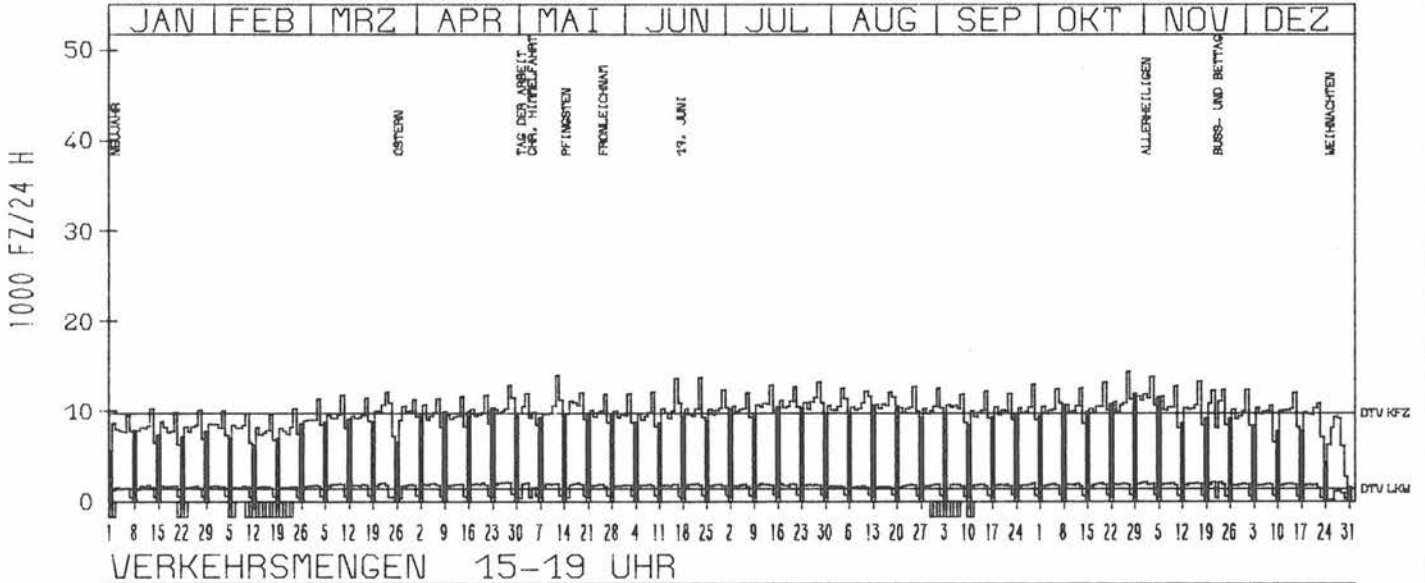
VERKEHRSMENGEN 15-19 UHR



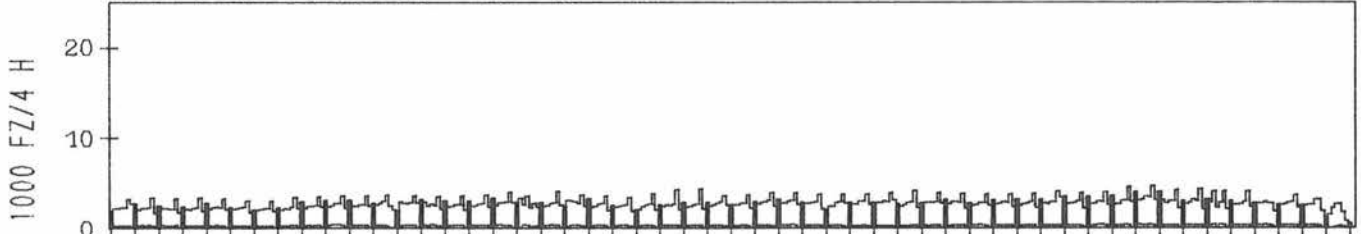
RICHTUNG WEST

DTV KFZ 9821  
 DTV LKW 1378 = 14,03 %  
 MAX WERKTAG 14336 FR 27,10 %  
 MAX FER-WKTAG 13952 FR 12,5 %  
 MAX SO+FEITAG 11959 SO 29,10 %

TAEGLICHE VERKEHRSMENGE



VERKEHRSMENGEN 15-19 UHR



# JAHRESGANGLINIEN 1978

17

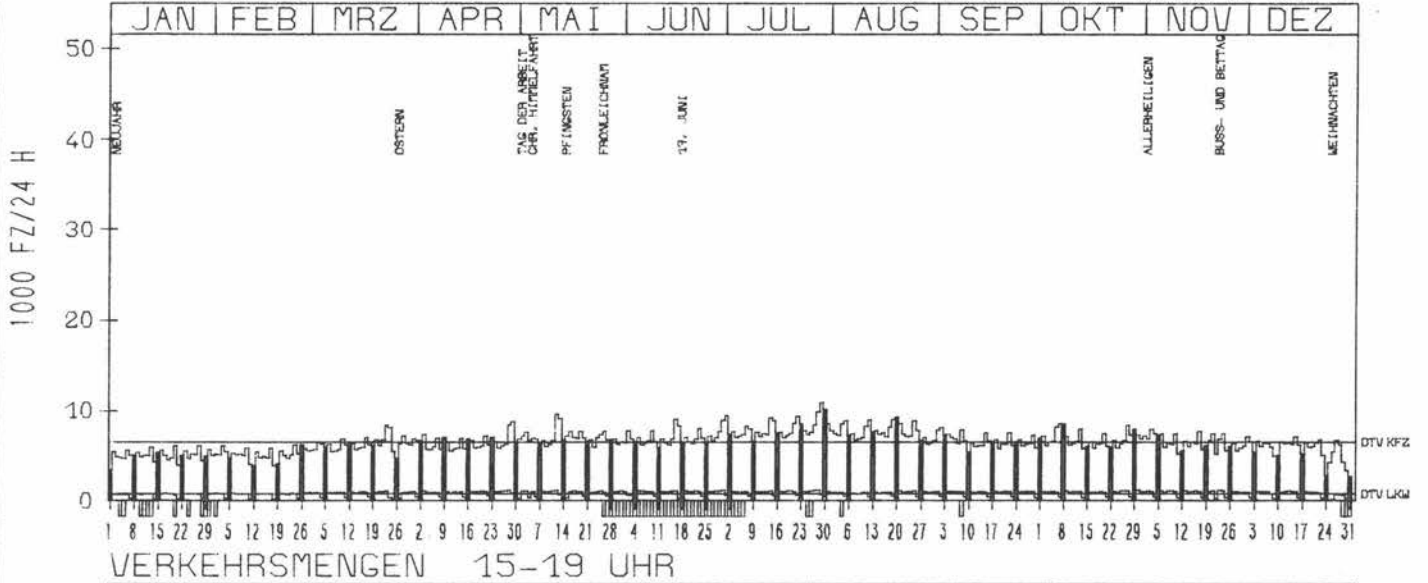
ZST: WEMKENDORF  
 NR.: 2714 3 349

LAND: NIEDERSACHSEN  
 STRASSE: A 29  
 KM: 39,4  
 NETZKNOTEN:

RICHTUNG NÖRD

DTV KFZ 6558  
 DTV LKW 786 = 11,99 %  
 MAX WERKTAG 8762 SA 29,4 %  
 MAX FER-WKTAG 10890 SA 29,7 %  
 MAX SO+FEITAG 10151 SO 30,7 %

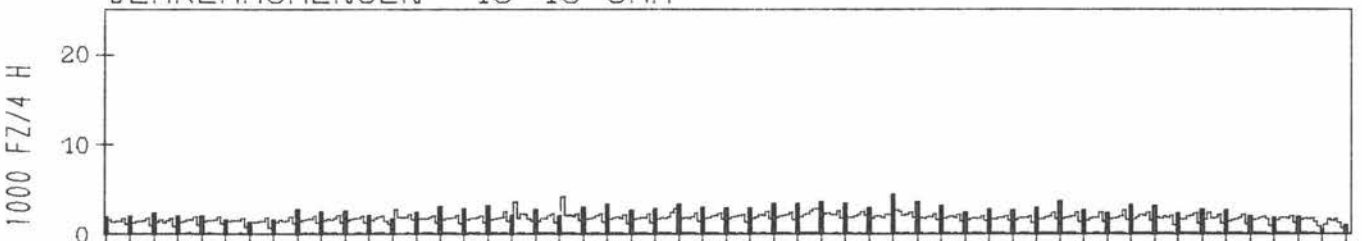
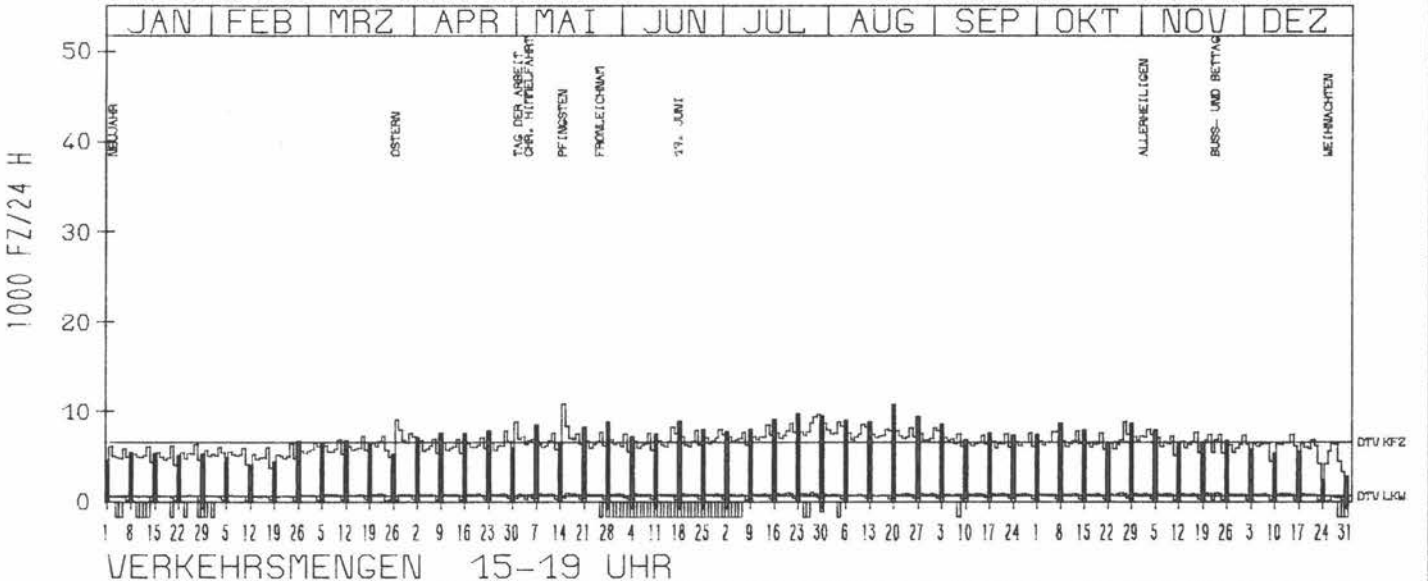
TAEGLICHE VERKEHRSMENGE



RICHTUNG SÜED

DTV KFZ 6607  
 DTV LKW 606 = 9,17 %  
 MAX WERKTAG 8866 FR 27,10 %  
 MAX FER-WKTAG 9738 SA 29,7 %  
 MAX SO+FEITAG 10887 MO 15,5 %

TAEGLICHE VERKEHRSMENGE



# JAHRESGANGLINIEN 1978

ZST: RIEPE

LAND: NIEDERSACHSEN

STRASSE: A 31

NR.: 2610 3 350


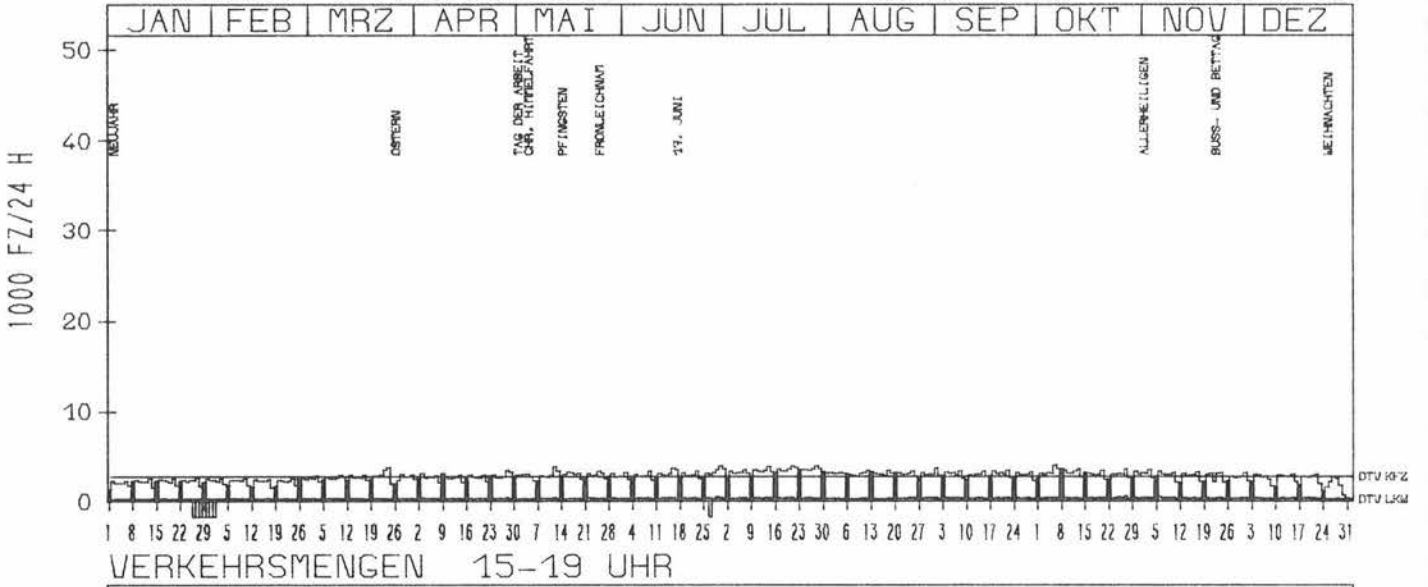
KM:

NETZKNOTEN:

RICHTUNG NÖRD

TAEGLICHE VERKEHRSMENGE


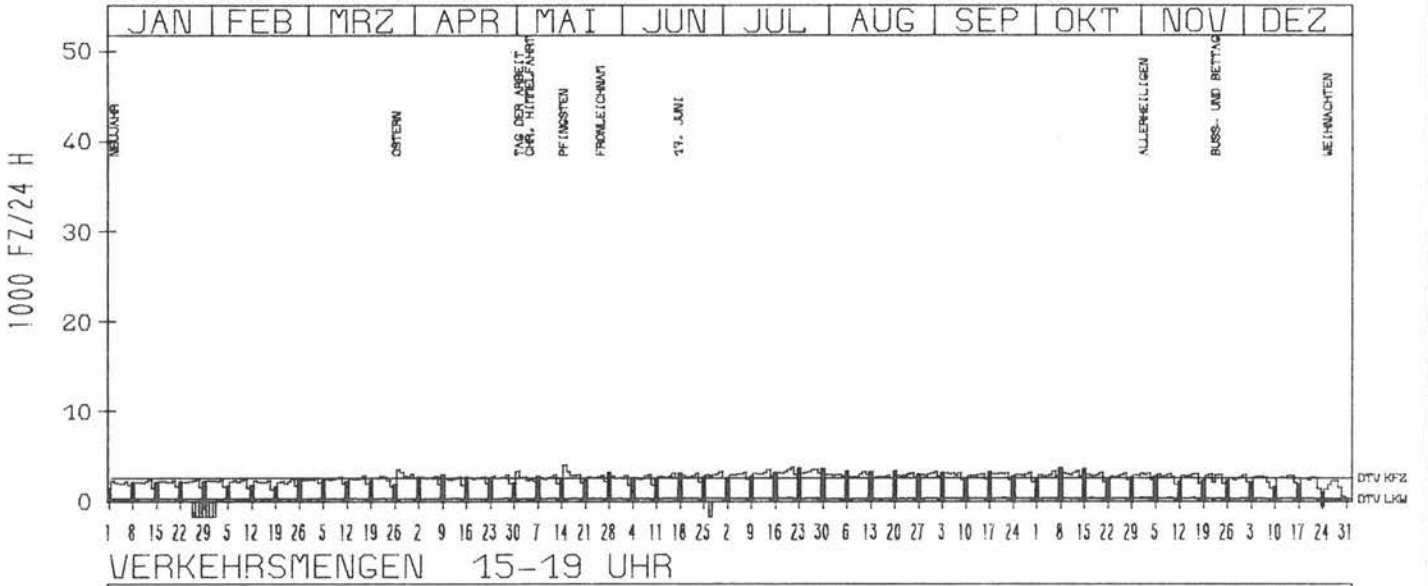
|               |      |           |
|---------------|------|-----------|
| DTV KFZ       | 2807 |           |
| DTV LKW       | 312  | = 11.10 % |
| MAX WERKTAG   | 4005 | FR 6.10.  |
| MAX FER-WKTAG | 3943 | FR 21.7.  |
| MAX SO+FEITAG | 3751 | FR 24.3.  |



RICHTUNG SUED

TAEGLICHE VERKEHRSMENGE

|               |      |           |
|---------------|------|-----------|
| DTV KFZ       | 2616 |           |
| DTV LKW       | 252  | = 9.62 %  |
| MAX WERKTAG   | 3369 | FR 13.10. |
| MAX FER-WKTAG | 3829 | FR 21.7.  |
| MAX SO+FEITAG | 4007 | MO 15.5.  |



# JAHRESGANGLINIEN 1978

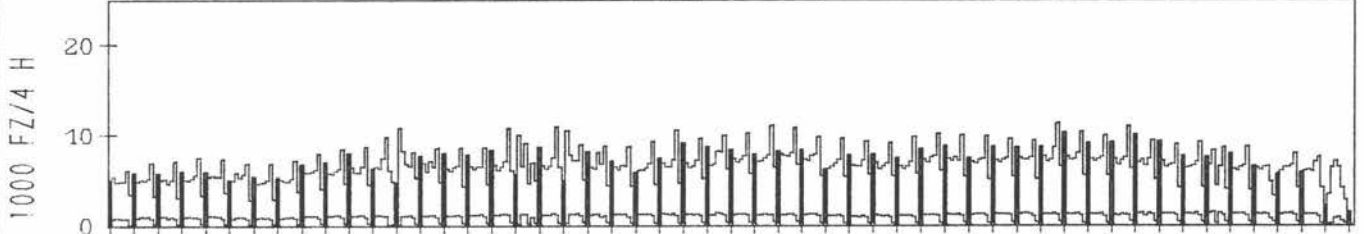
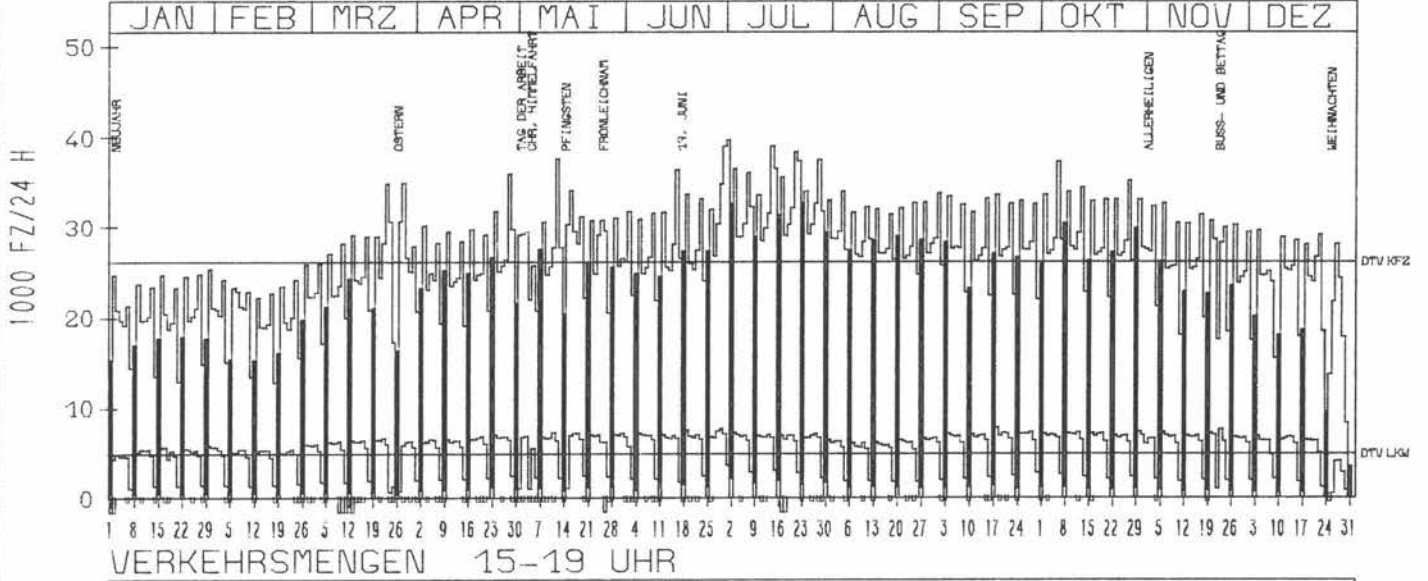
ZST: HB-WESERBRUECKE  
 NR.: 2919 4 401

LAND: BREMEN  
 STRASSE: A 1  
 KM: 108,6  
 NETZKNOTEN:

## RICHTUNG NÖRD

DTV KFZ 25955  
 DTV LKW 4685 = 18,05 %  
 MAX WERKTAG 37082 FR 6,10 %  
 MAX FER-WKTAG 39503 SA 1,7 %  
 MAX SO+FEITAG 32449 SO 23,7 %

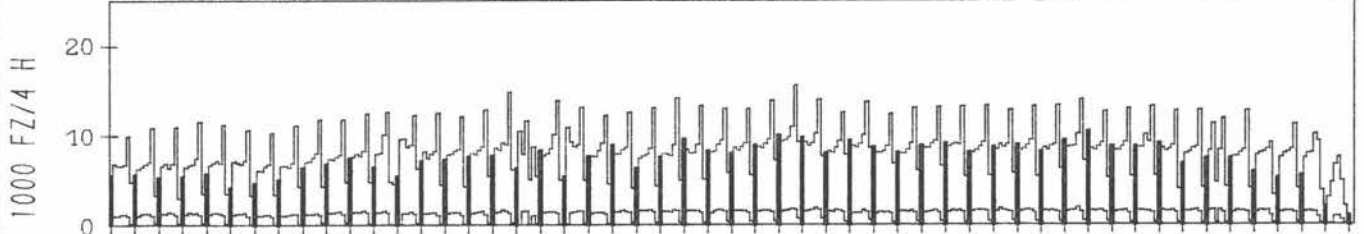
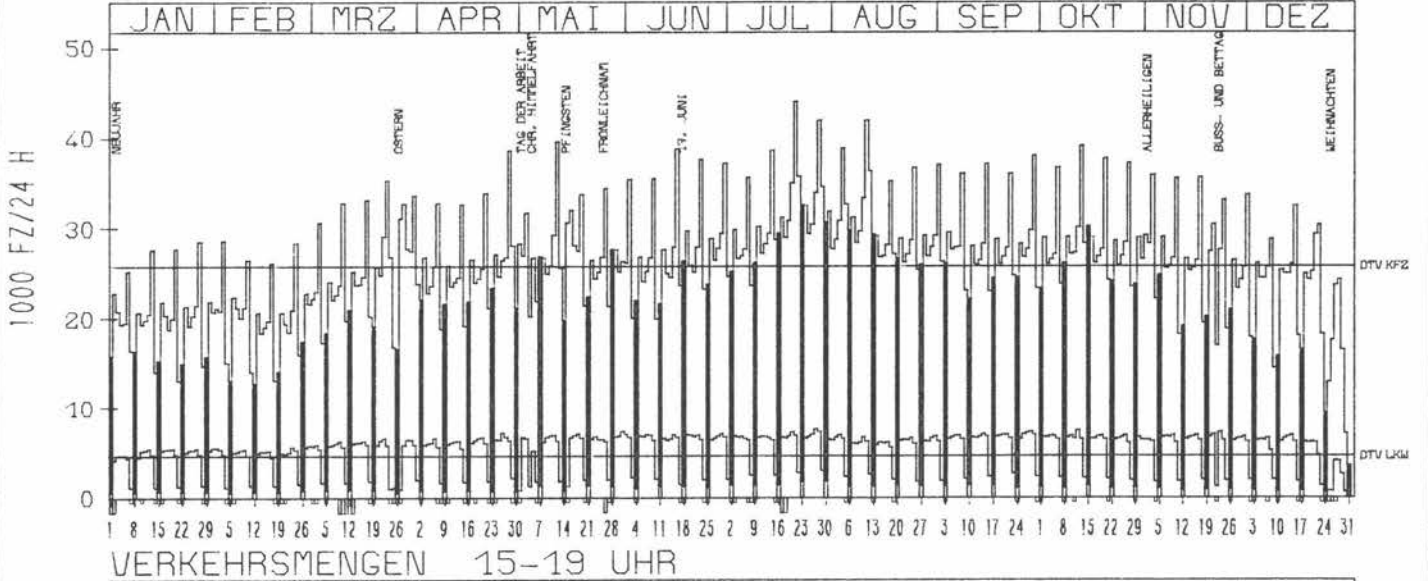
### TAEGLICHE VERKEHRSMENGE



## RICHTUNG SÜED

DTV KFZ 25778  
 DTV LKW 4658 = 18,07 %  
 MAX WERKTAG 39158 FR 13,10 %  
 MAX FER-WKTAG 44052 FR 21,7 %  
 MAX SO+FEITAG 32551 SO 23,7 %

### TAEGLICHE VERKEHRSMENGE



# JAHRESGANGLINIEN 1978

20

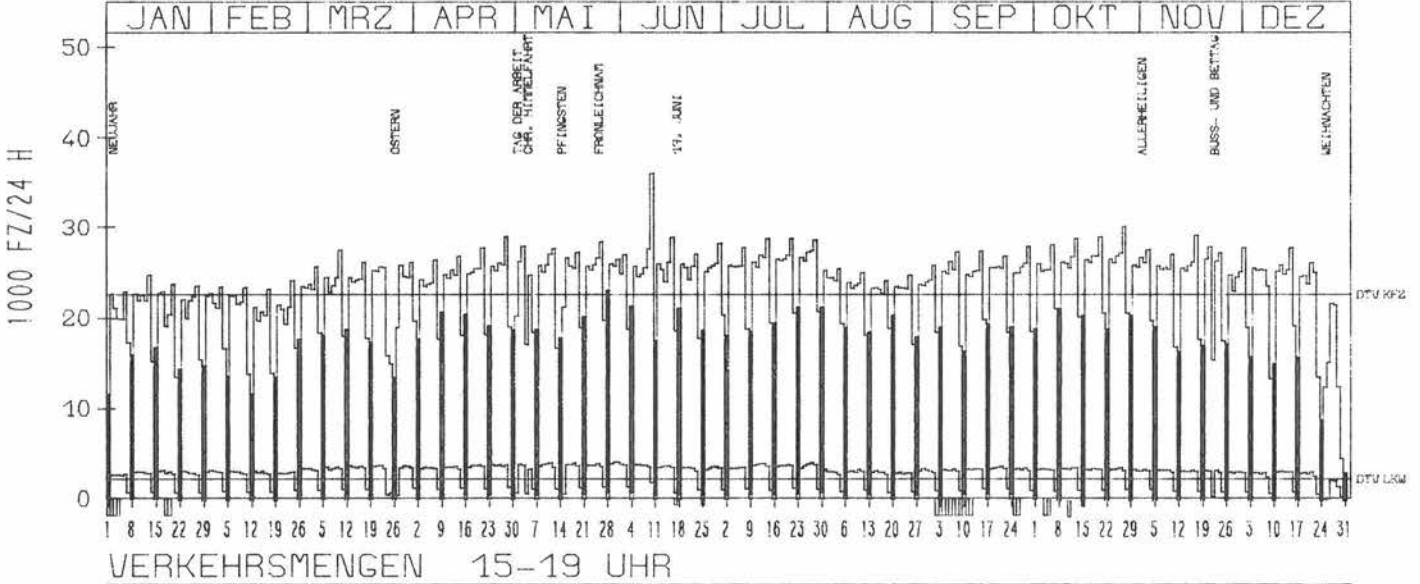
ZST: SCHWARZER WEG  
 NR.: 2818 2 403

LAND: BREMEN  
 STRASSE: A 27  
 KM: 75,7  
 NETZKNOTEN:

## RICHTUNG SUED

### TAEGLICHE VERKEHRSMENGE


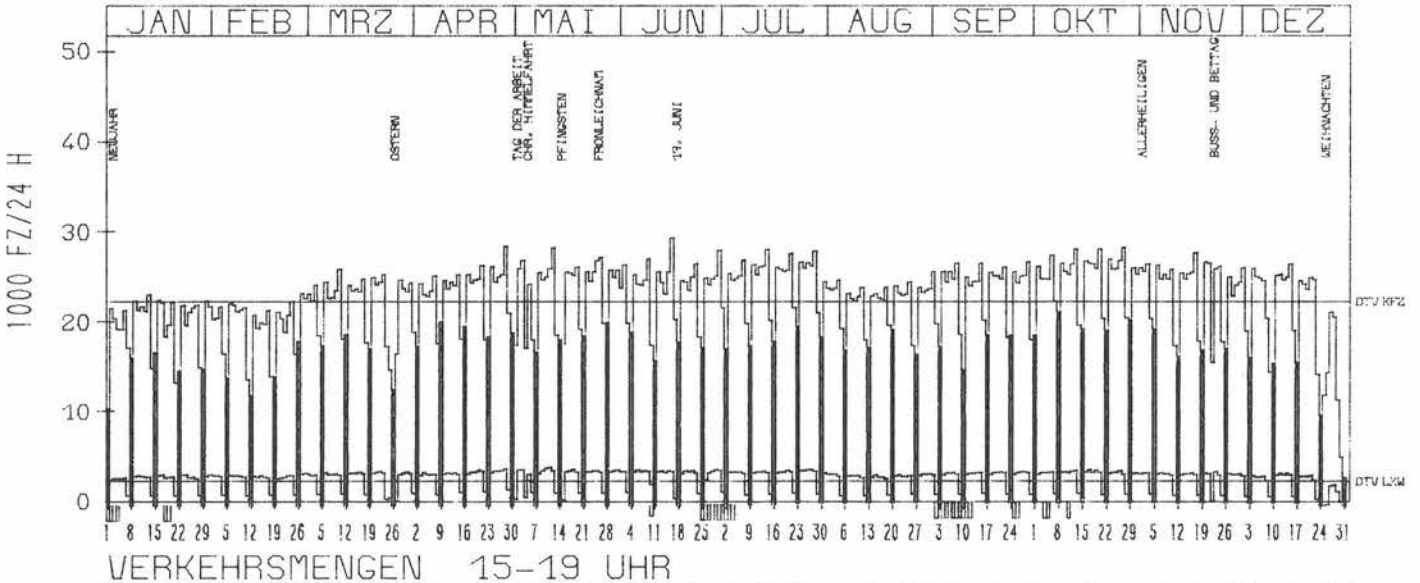
|               |                 |
|---------------|-----------------|
| DTV KFZ       | 22887           |
| DTV LKW       | 2484 = 10,85 %  |
| MAX WERKTAG   | 36111 SA 10,6 % |
| MAX FER-WKTAG | 29051 FR 16,6 % |
| MAX SO+FEITAG | 23215 SO 28,5 % |



## RICHTUNG NORD

### TAEGLICHE VERKEHRSMENGE

|               |                 |
|---------------|-----------------|
| DTV KFZ       | 22411           |
| DTV LKW       | 2402 = 10,72 %  |
| MAX WERKTAG   | 28853 FR 28,4 % |
| MAX FER-WKTAG | 29784 FR 16,6 % |
| MAX SO+FEITAG | 21177 SO 8,10 % |



# JAHRESGANGLINIEN 1978

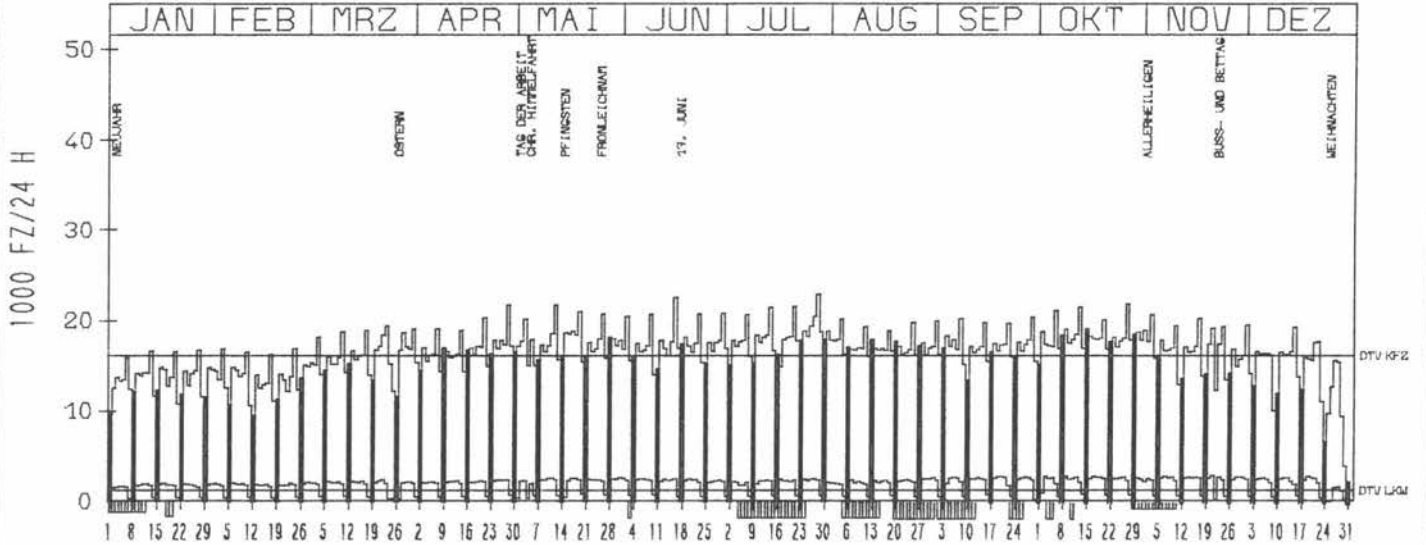
ZST: PANREPEL  
 NR.: 2919 2 402

LAND: BREMEN  
 STRASSE: A 27  
 KM: 57.2  
 NETZKNOTEN:

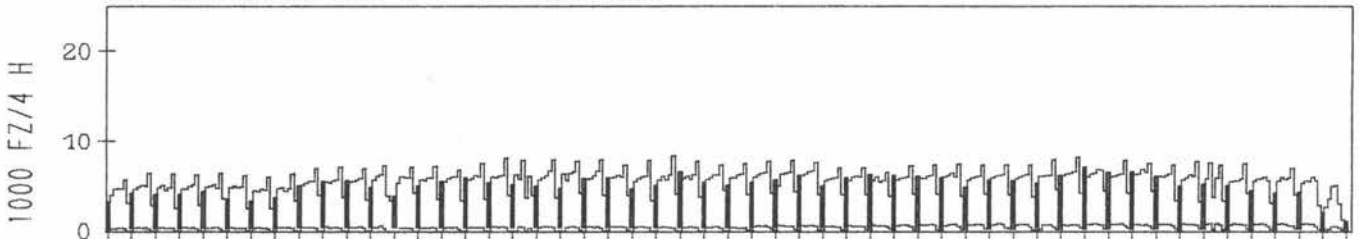
## RICHTUNG SUED

DTV KFZ 16549  
 DTV LKW 1640 = 9.91 %  
 MAX WERKTAG 22105 FR 27.10.0  
 MAX FER-WKTAG 23083 FR 28.7.0  
 MAX SO+FEITAG 19335 SO 15.10.0

### TAEGLICHE VERKEHRSMENGE



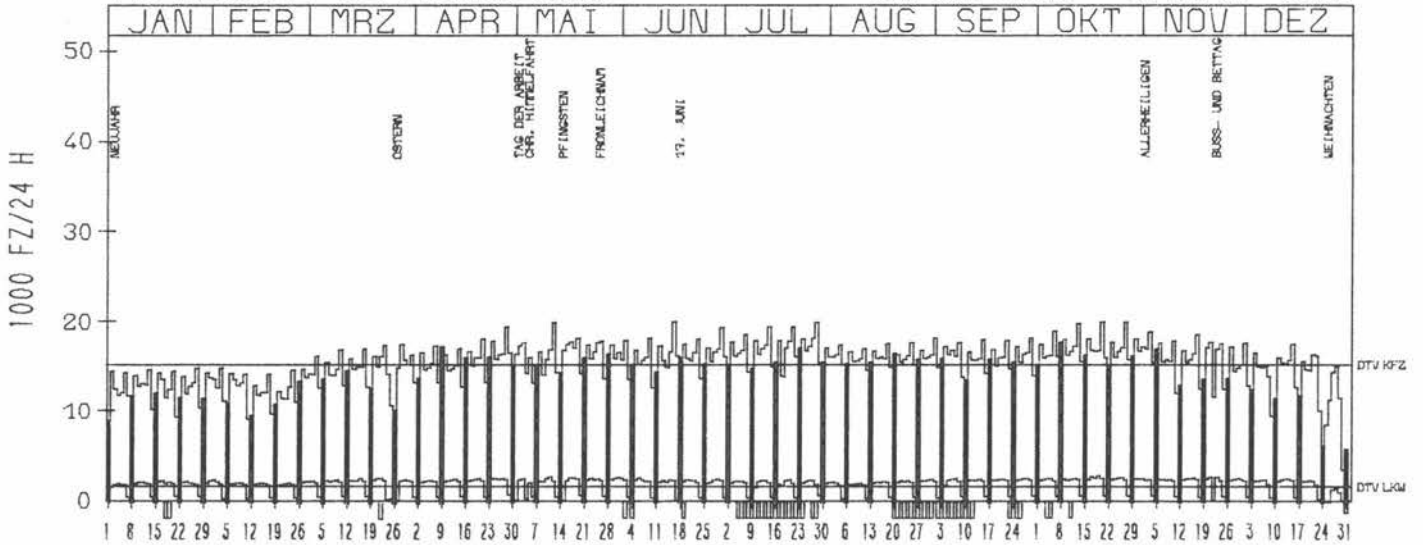
### VERKEHRSMENGEN 15-19 UHR



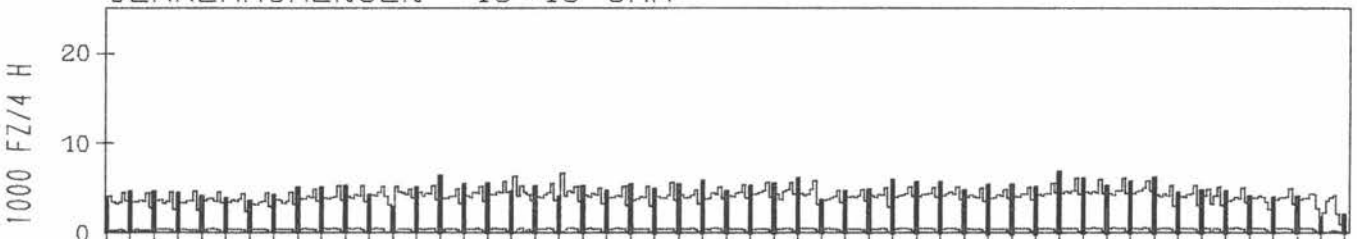
## RICHTUNG NORD

DTV KFZ 15401  
 DTV LKW 1766 = 11.47 %  
 MAX WERKTAG 20152 FR 27.10.0  
 MAX FER-WKTAG 20231 FR 16.6.0  
 MAX SO+FEITAG 17792 SO 8.10.0

### TAEGLICHE VERKEHRSMENGE



### VERKEHRSMENGEN 15-19 UHR





# JAHRESGANGLINIEN 1978

ZST: HENGSEN

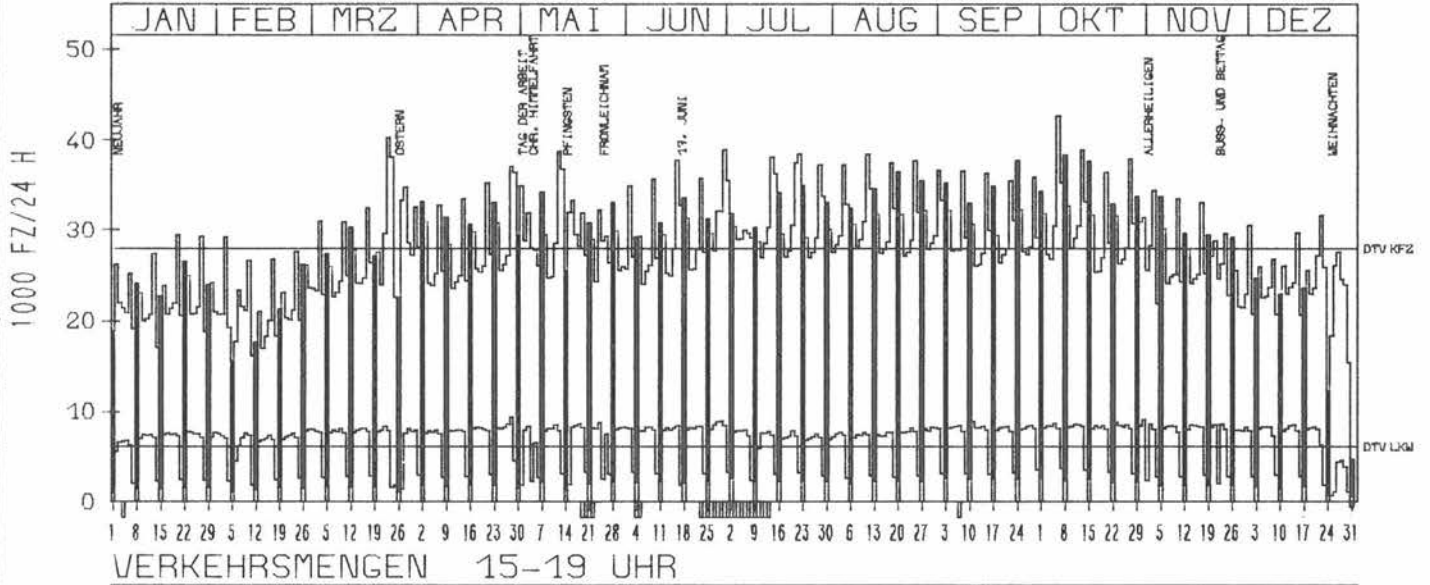
LAND: NORDRHEIN-WESTFALEN  
 STRASSE: A 1  
 KM: 73,7  
 NETZKNOTEN:

NR.: 4511 5 101

RICHTUNG NÖRD

DTV KFZ 27957  
 DTV LKW 6094 = 21,80 %  
 MAX WERKTAG 42689 FR 6,10 %  
 MAX FER-WKTAG 40278 DO 23,3 %  
 MAX SO+FEITAG 38340 SO 8,10 %

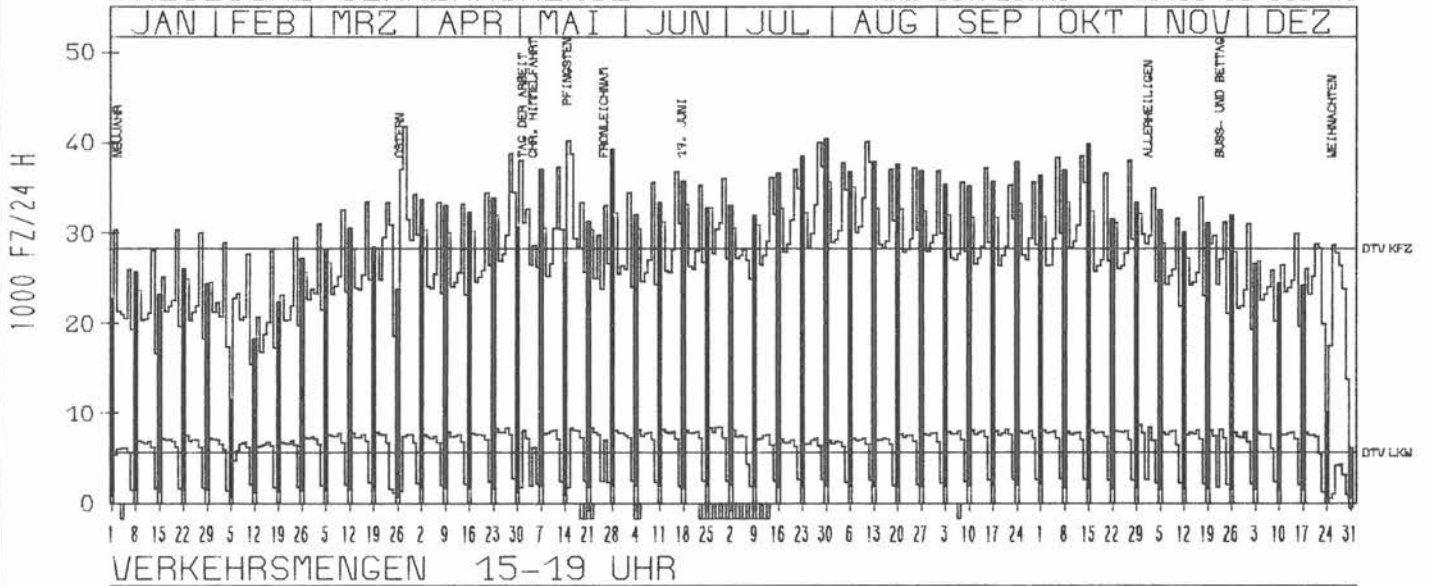
TÄGLICHE VERKEHRSMENGE



RICHTUNG SÜED

DTV KFZ 28311  
 DTV LKW 5588 = 19,74 %  
 MAX WERKTAG 38764 FR 28,4 %  
 MAX FER-WKTAG 41776 DI 28,3 %  
 MAX SO+FEITAG 40483 SO 30,7 %

TÄGLICHE VERKEHRSMENGE



# JAHRESGANGLINIEN 1978

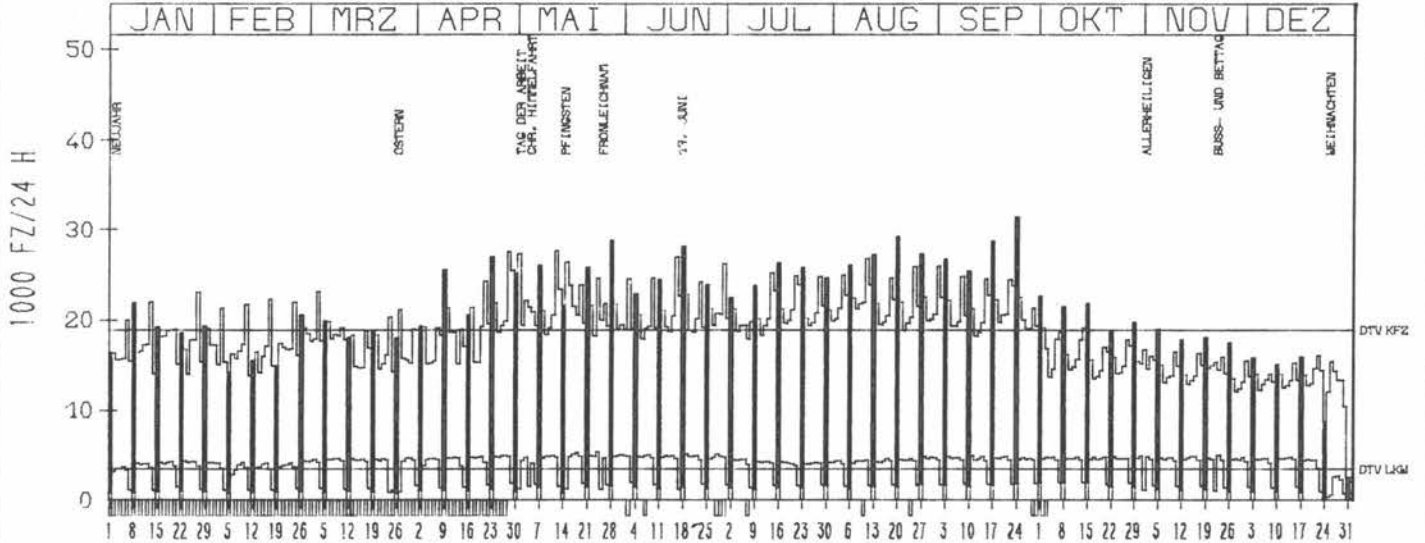
ZST: SCHLOSS BURG  
 NR.: 4809 5 011

LAND: NORDRHEIN-WESTFALEN  
 STRASSE: A 1  
 KM: 388,2  
 NETZKNOTEN:

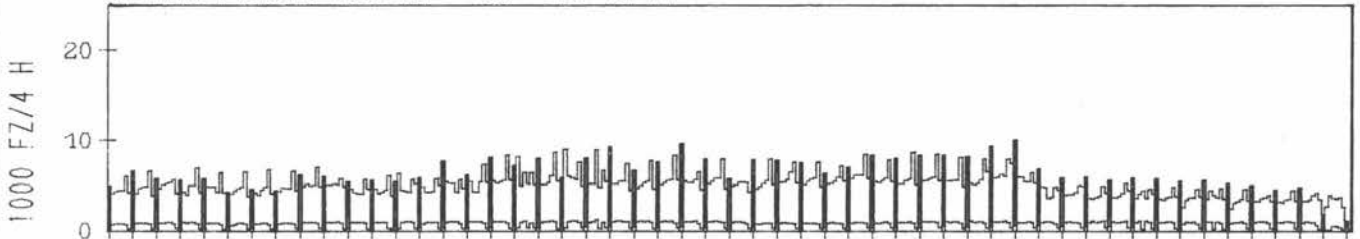
## RICHTUNG SUED

DTV KFZ 18884  
 DTV LKW 3475 = 18,40 %  
 MAX WERKTAG 27554 FR 28,4 %  
 MAX FER-WKTAG 27663 FR 12,5 %  
 MAX SO+FEITAG 31400 SO 24,9 %

### TAEGLICHE VERKEHRSMENGE



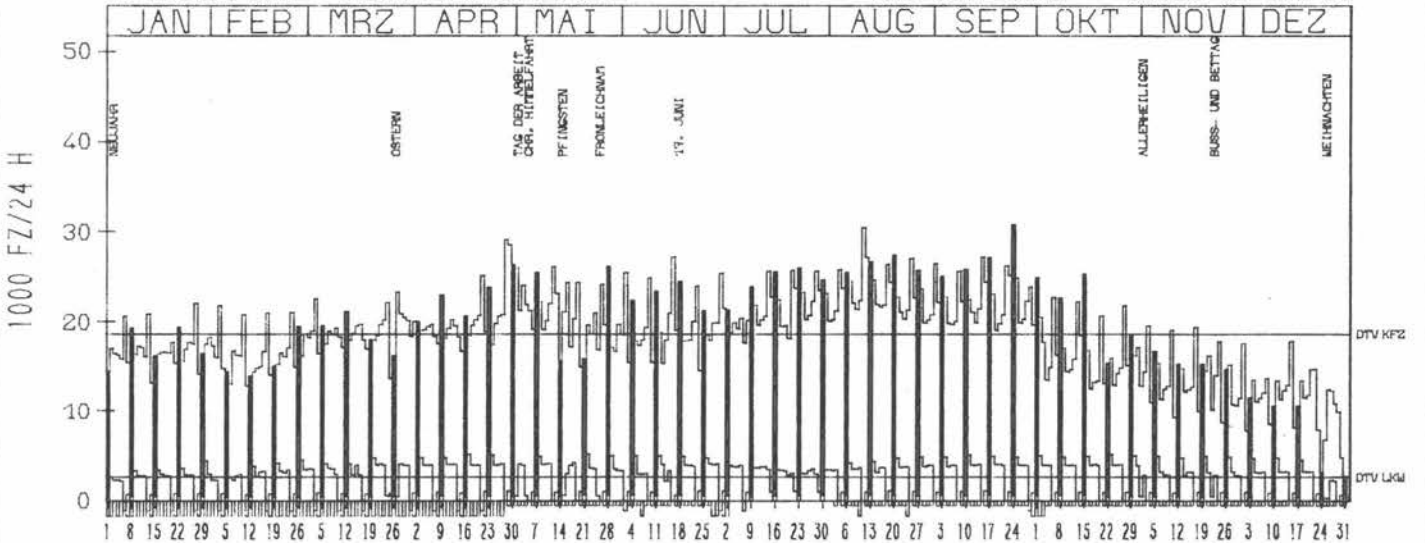
### VERKEHRSMENGEN 15-19 UHR



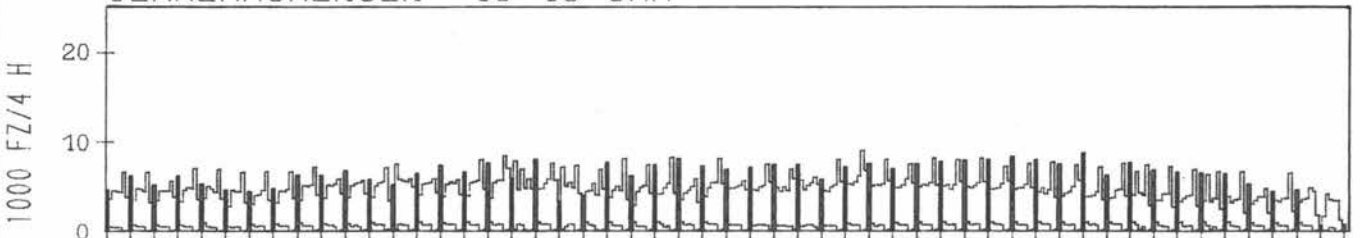
## RICHTUNG NORD

DTV KFZ 18632  
 DTV LKW 2619 = 14,06 %  
 MAX WERKTAG 29095 FR 28,4 %  
 MAX FER-WKTAG 30449 FR 11,8 %  
 MAX SO+FEITAG 30825 SO 24,9 %

### TAEGLICHE VERKEHRSMENGE



### VERKEHRSMENGEN 15-19 UHR



# JAHRESGANGLINIEN 1978

ZST: OELDE

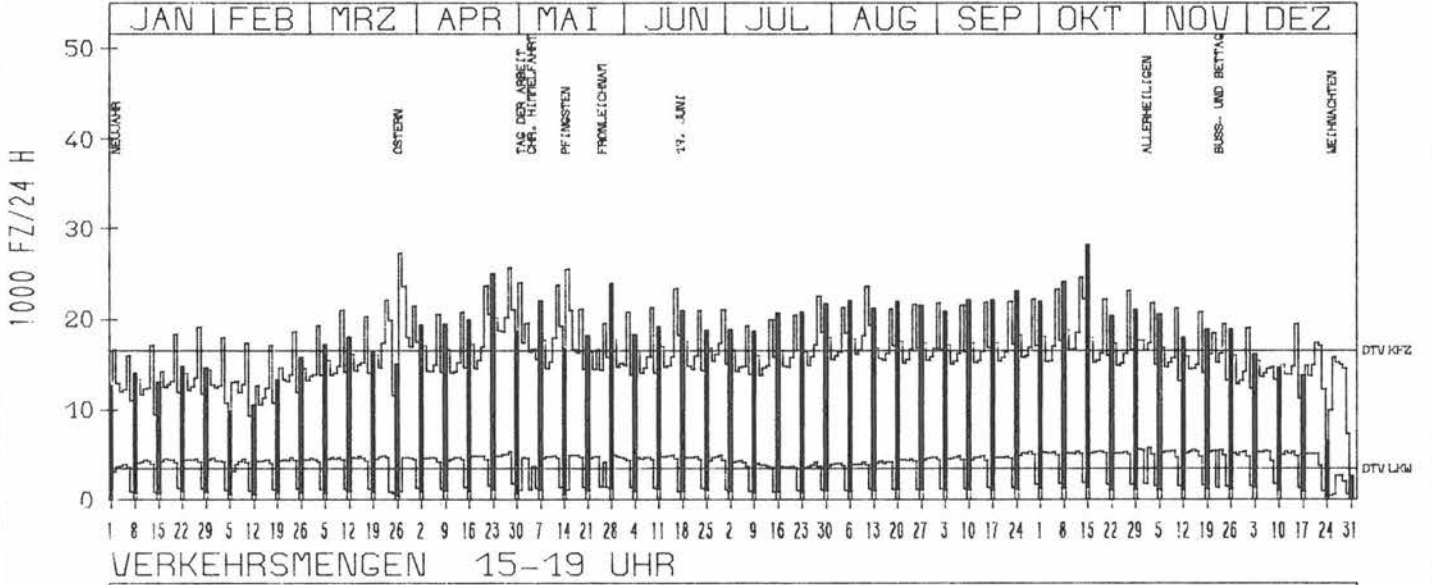
NR.: 4114 5 102

LAND: NORDRHEIN-WESTFALEN  
 STRASSE: A 2  
 KM: 367.7  
 NETZKNOTEN:

## RICHTUNG WEST

DTV KFZ 16581  
 DTV LKW 3499 = 21.10 %  
 MAX WERKTAG 25736 FR 28.4 %  
 MAX FER-WKTAG 23756 FR 12.5 %  
 MAX SO+FEITAG 28191 SO 15.10 %

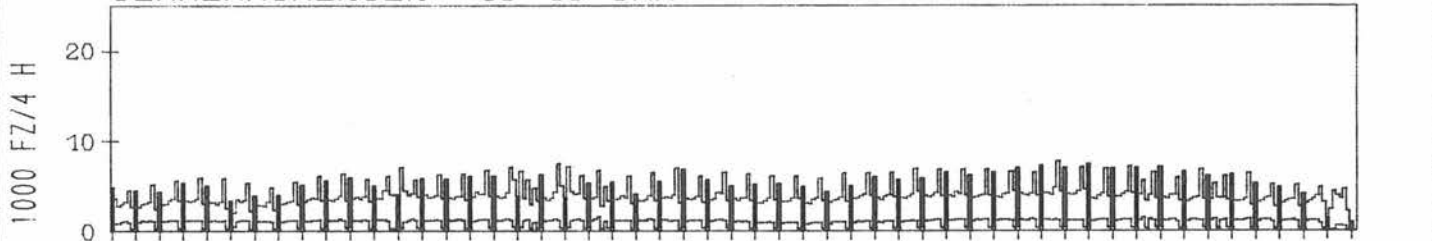
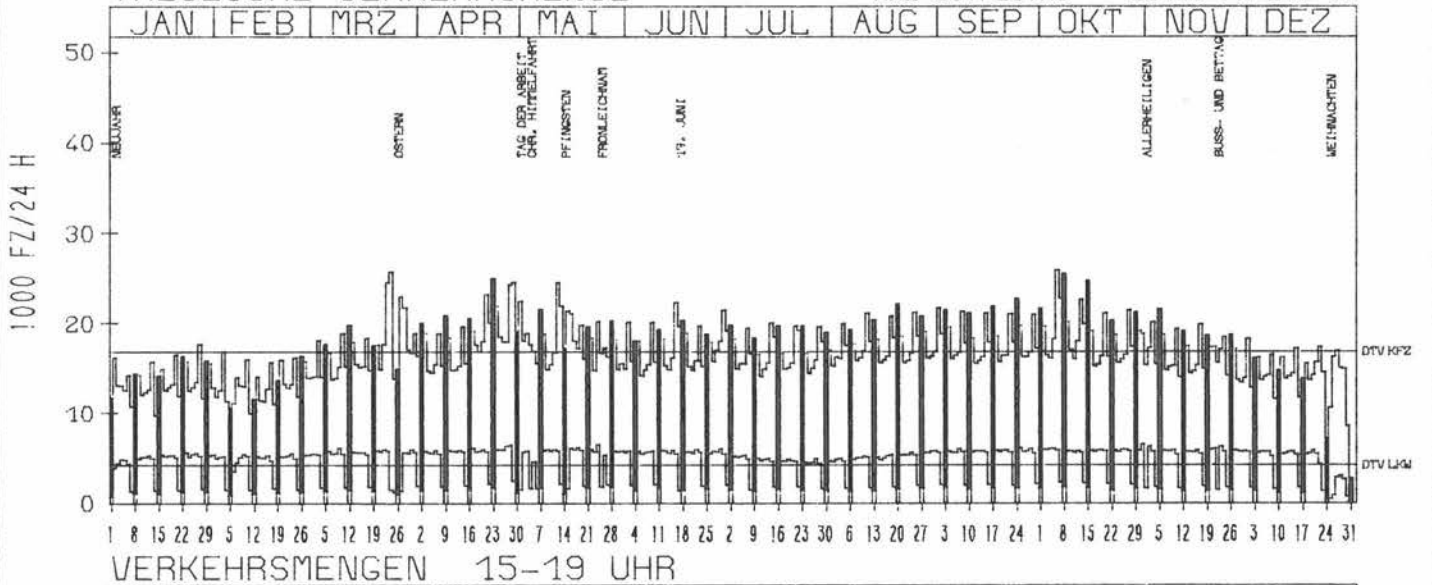
### TAEGLICHE VERKEHRSMENGE



## RICHTUNG OST

DTV KFZ 16777  
 DTV LKW 4241 = 25.28 %  
 MAX WERKTAG 25912 FR 6.10 %  
 MAX FER-WKTAG 24565 DO 23.3 %  
 MAX SO+FEITAG 25723 FR 24.3 %

### TAEGLICHE VERKEHRSMENGE



# JAHRESGANGLINIEN 1978

25

ZST: GELSENKIRCHEN-BUER

LAND: NORDRHEIN-WESTFALEN

NR.: 4408 5 114

STRASSE: A 2

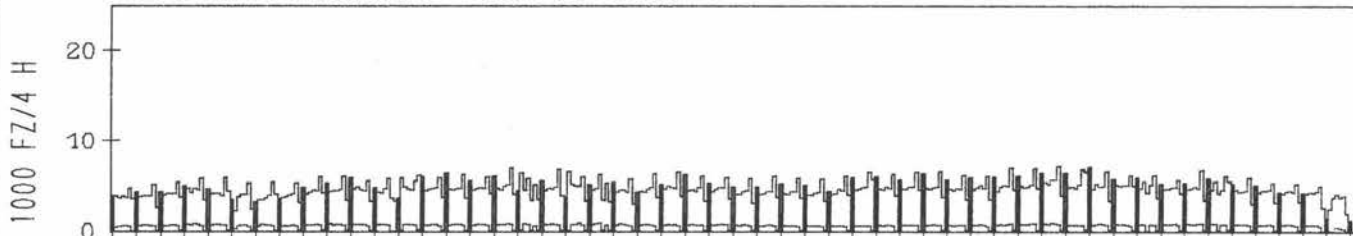
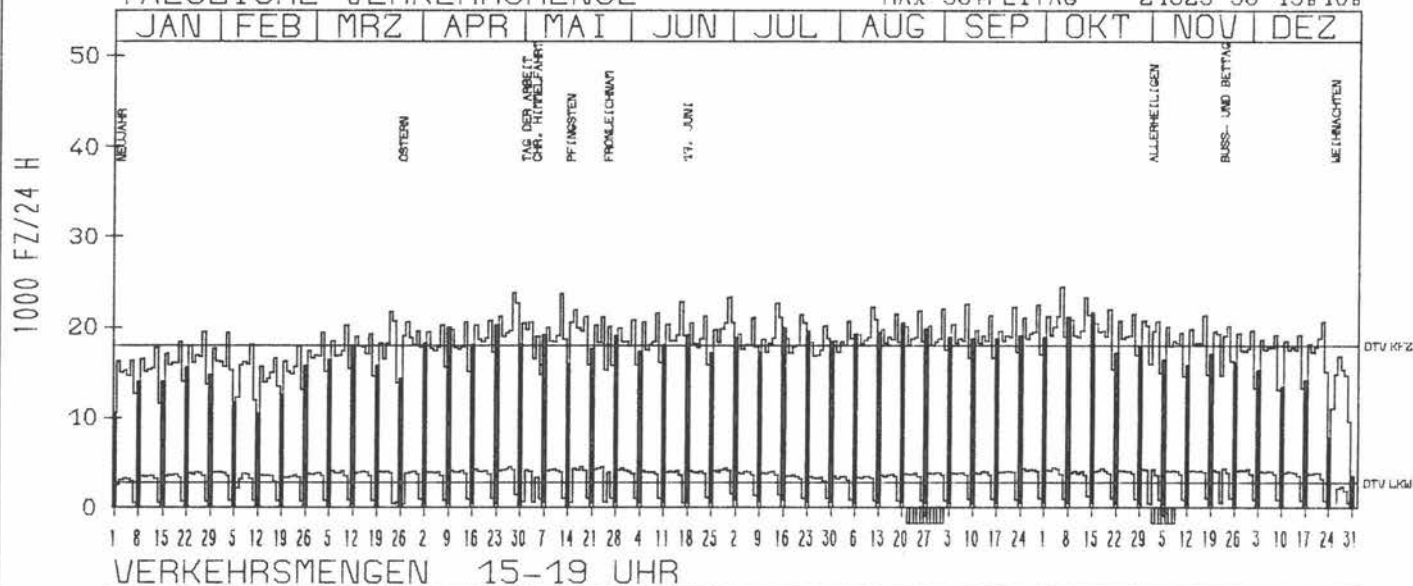
KM: 454,8

NETZKNOTEN:

RICHTUNG OST

DTV KFZ 17988  
 DTV LKW 2826 = 15,71 %  
 MAX WERKTAG 24434 FR 6,10 %  
 MAX FER-WKTAG 23715 FR 12,5 %  
 MAX SO+FEITAG 21625 SO 15,10 %

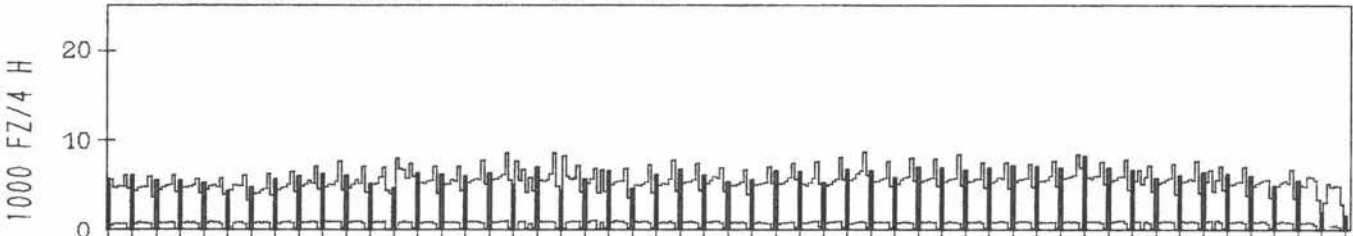
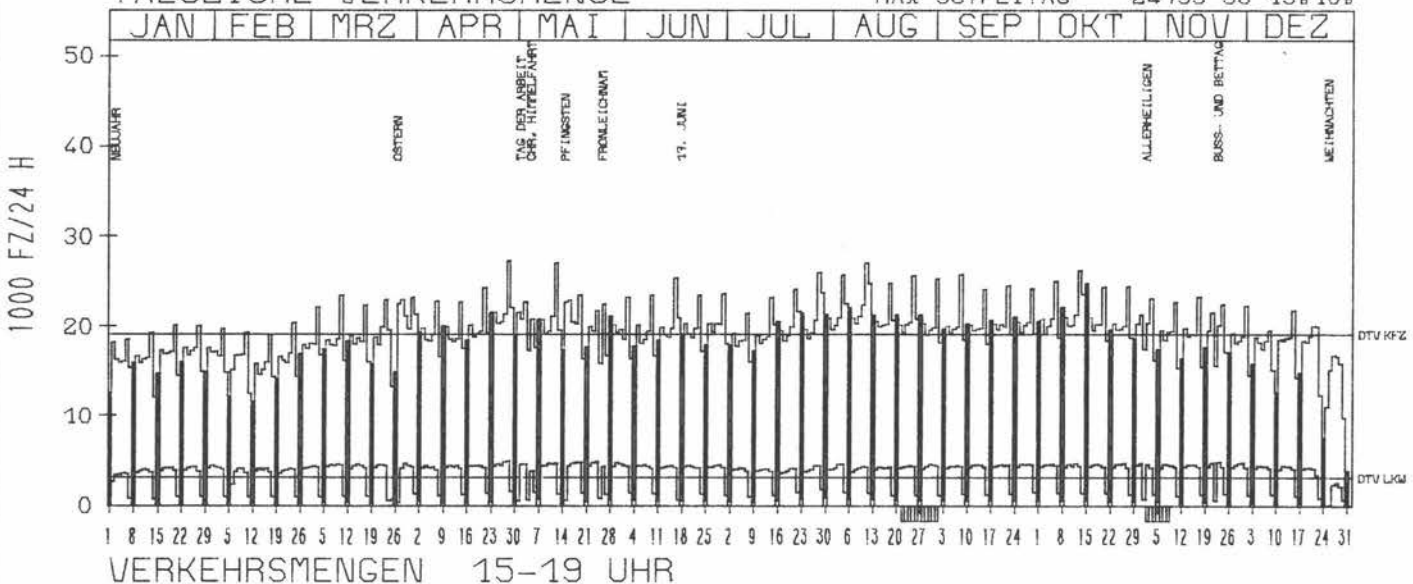
TAEGLICHE VERKEHRSMENGE



RICHTUNG WEST

DTV KFZ 19145  
 DTV LKW 3164 = 16,52 %  
 MAX WERKTAG 27254 FR 28,4 %  
 MAX FER-WKTAG 27025 FR 12,5 %  
 MAX SO+FEITAG 24799 SO 15,10 %

TAEGLICHE VERKEHRSMENGE



# JAHRESGANGLINIEN 1978

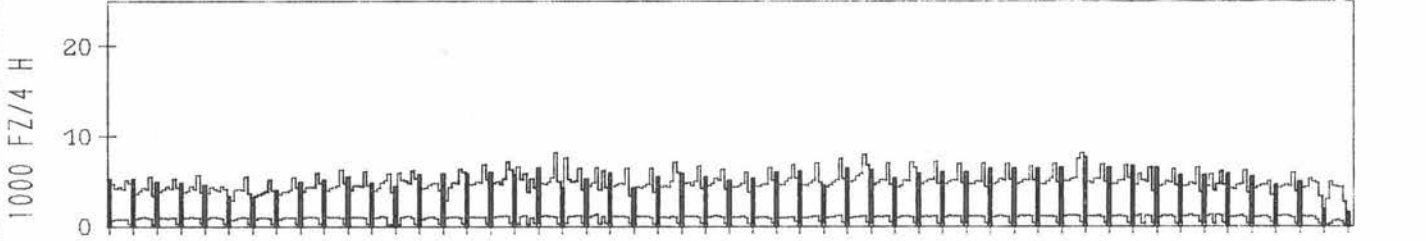
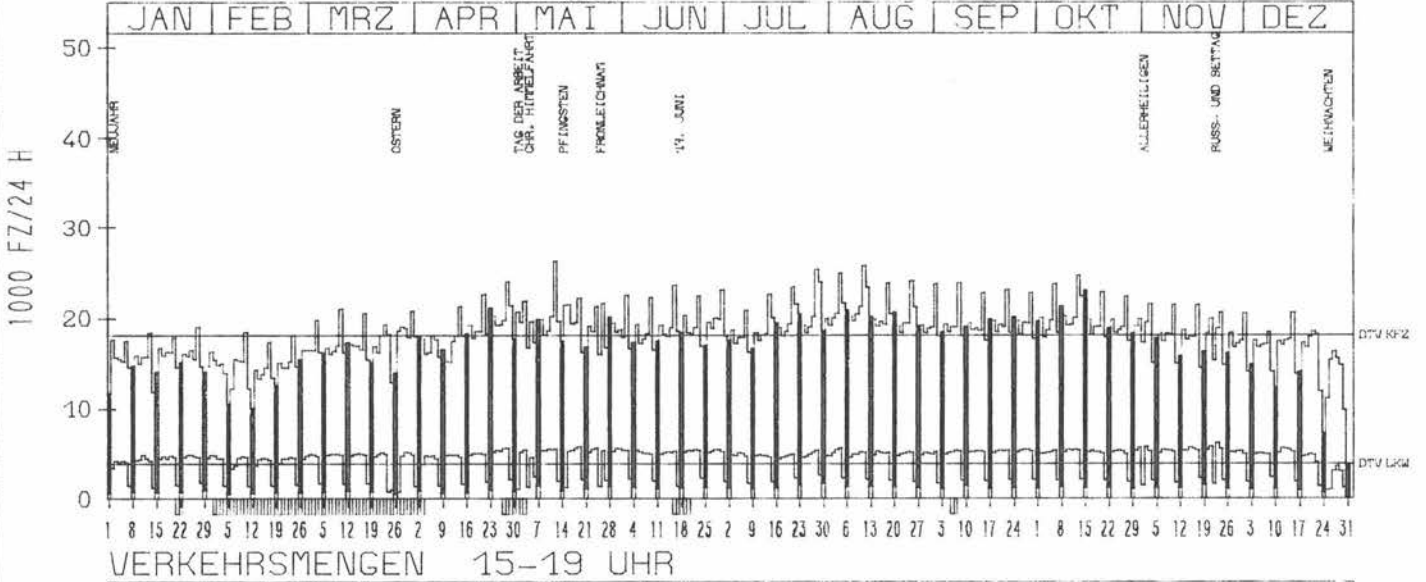
ZST: STERKRADE  
 NR.: 4407 5 026

LAND: NORDRHEIN-WESTFALEN  
 STRASSE: A 2  
 KM: 471,0  
 NETZKNOTEN:

## RICHTUNG WEST

DTV KFZ 18108  
 DTV LKW 3872 = 21,38 %  
 MAX WERKTAG 24700 FR 13,10 %  
 MAX FER-WKTAG 26297 FR 12,5 %  
 MAX SO+FEITAG 23031 SO 15,10 %


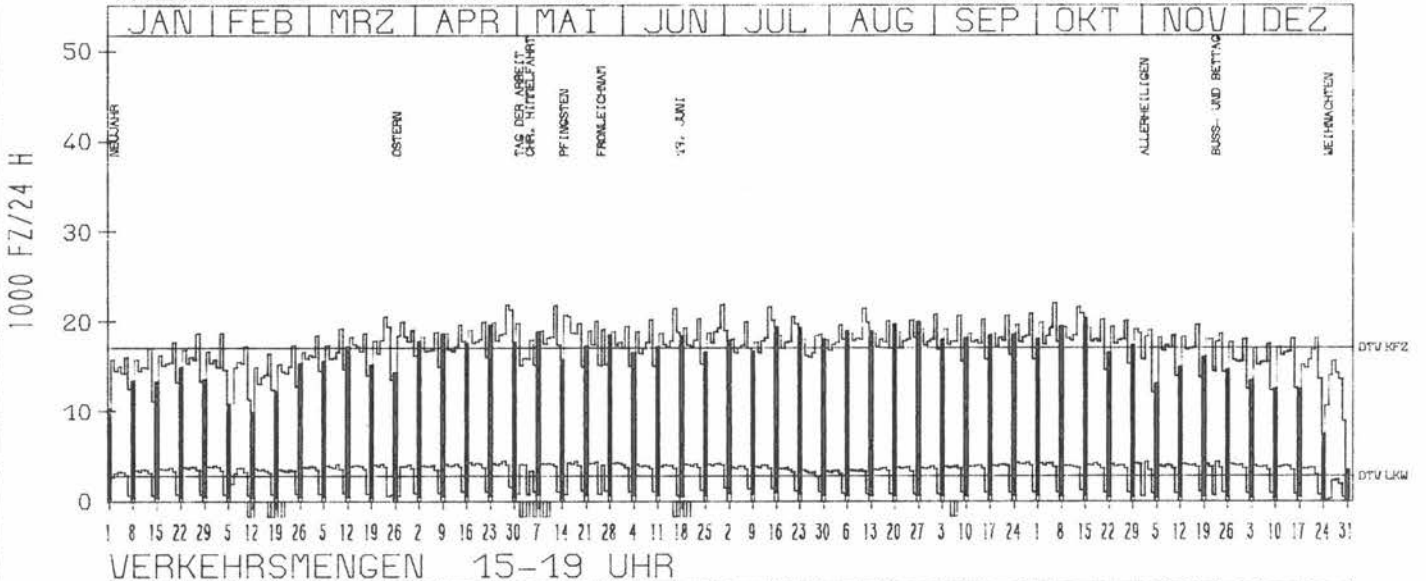
### TAEGLICHE VERKEHRSMENGE



## RICHTUNG OST

DTV KFZ 17014  
 DTV LKW 2802 = 16,47 %  
 MAX WERKTAG 22054 FR 6,10 %  
 MAX FER-WKTAG 21854 FR 30,6 %  
 MAX SO+FEITAG 20697 MO 15,5 %

### TAEGLICHE VERKEHRSMENGE



# JAHRESGANGLINIEN 1978

27

ZST: OBERHAUSEN

LAND: STRASSE:

NORDRHEIN-WESTFALEN

NR.: 4506 5 025

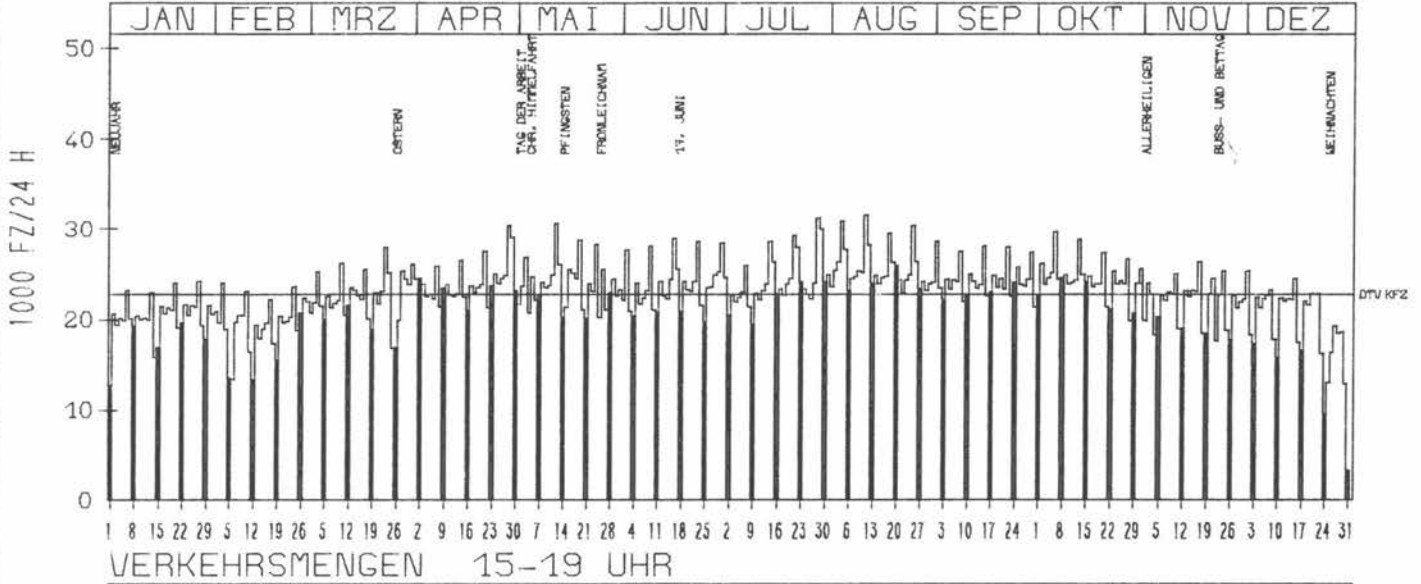
KM: NETZKNOTEN:

A 2  
479.3

## RICHTUNG NORD

DTV KFZ 22776  
 MAX WERKTAG 30354 FR 28. 4.0  
 MAX FER-WKTAG 31548 FR 11. 8.0  
 MAX SO+FEITAG 25953 SO 20. 8.0

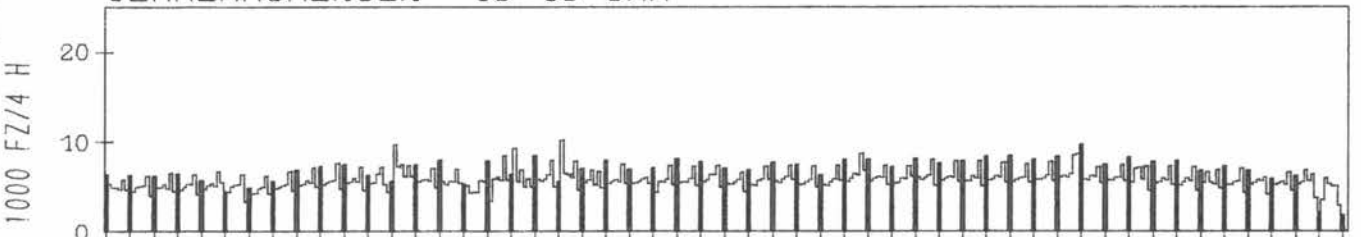
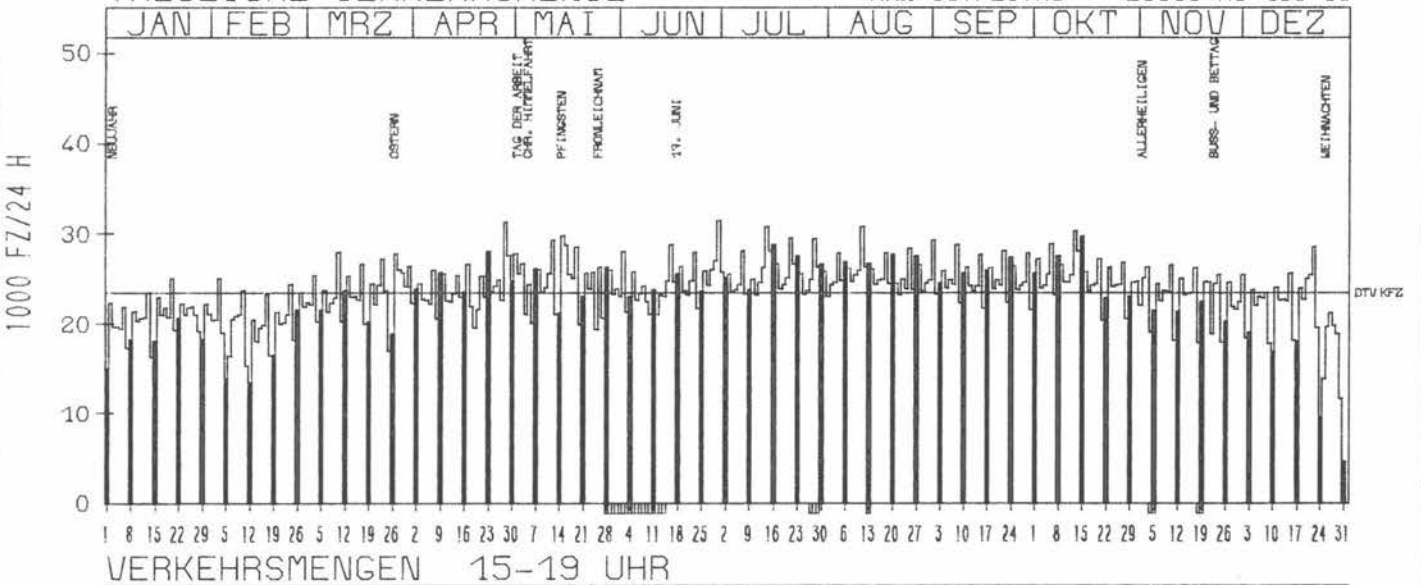
### TAEGLICHE VERKEHRSMENGE



## RICHTUNG SUED

DTV KFZ 23487  
 MAX WERKTAG 31297 FR 28. 4.0  
 MAX FER-WKTAG 31466 FR 30. 6.0  
 MAX SO+FEITAG 29806 MO 15. 5.0

### TAEGLICHE VERKEHRSMENGE



# JAHRESGANGLINIEN 1978

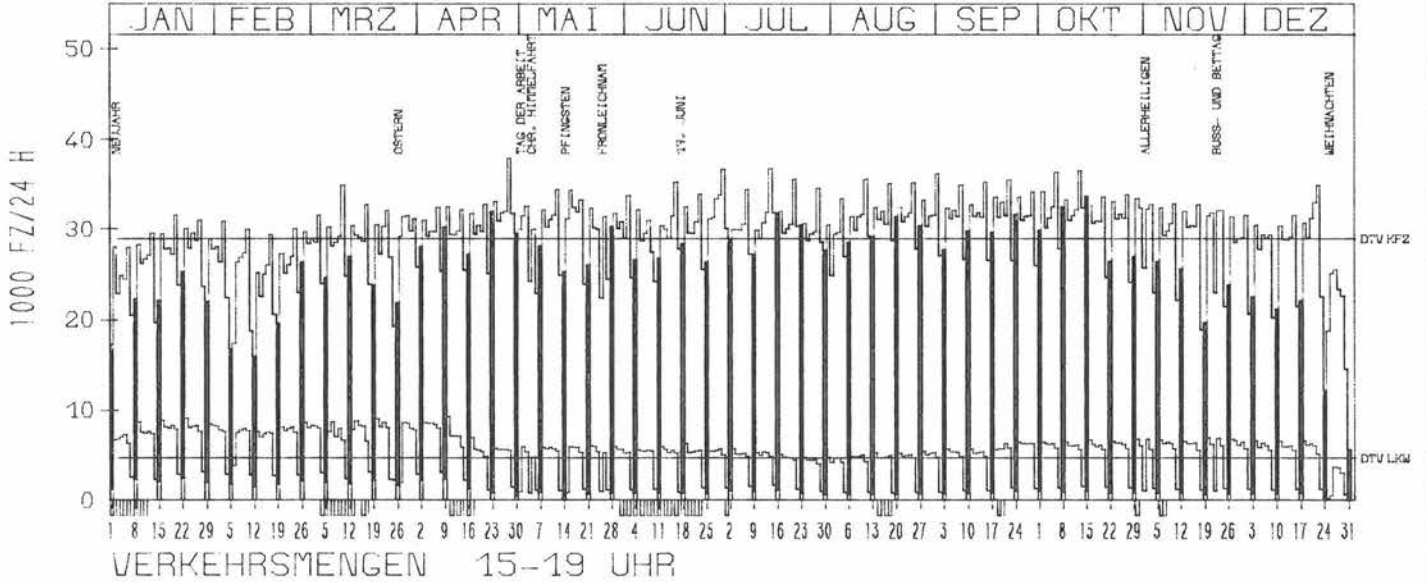
ZST: BREITSCHEID  
 NR.: 4607 5 002

LAND: NORDRHEIN-WESTFALEN  
 STRASSE: A 3  
 KM: 77,1  
 NETZKNOTEN:

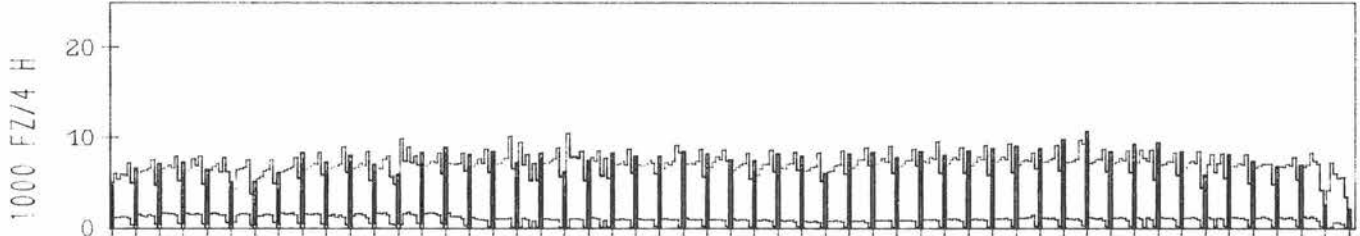
RICHTUNG SUED

DTV KFZ 28921  
 DTV LKW 4693 = 16,23 %  
 MAX WERKTAG 37851 FR 28,4 %  
 MAX FER-WKTAG 36747 FR 14,7 %  
 MAX SO+FEITAG 33660 SO 15,10 %

TAEGLICHE VERKEHRSMENGE



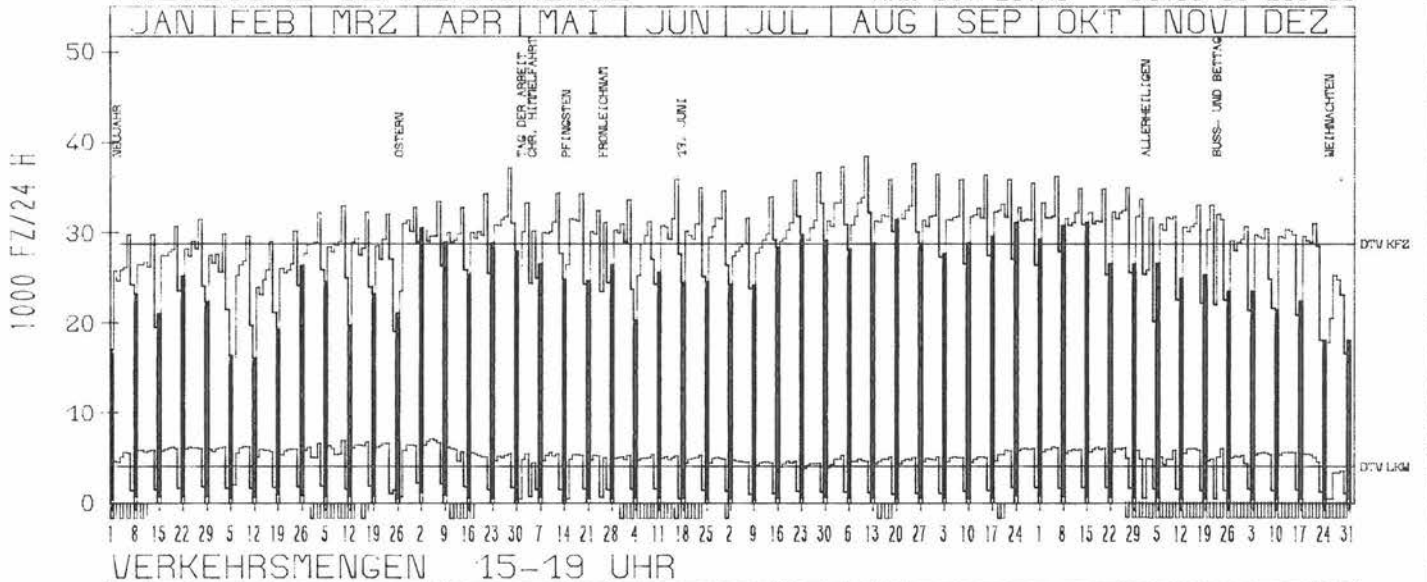
VERKEHRSMENGEN 15-19 UHR



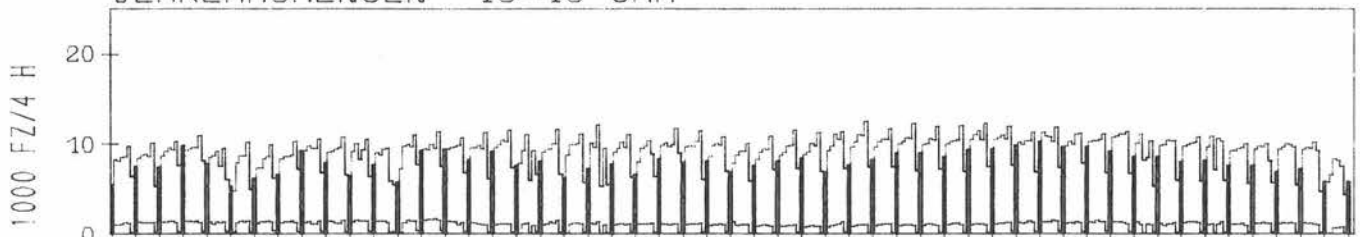
RICHTUNG NORD

DTV KFZ 28695  
 DTV LKW 3973 = 13,84 %  
 MAX WERKTAG 37104 FR 28,4 %  
 MAX FER-WKTAG 38451 FR 11,8 %  
 MAX SO+FEITAG 31498 SO 20,8 %

TAEGLICHE VERKEHRSMENGE



VERKEHRSMENGEN 15-19 UHR



# JAHRESGANGLINIEN 1978

29

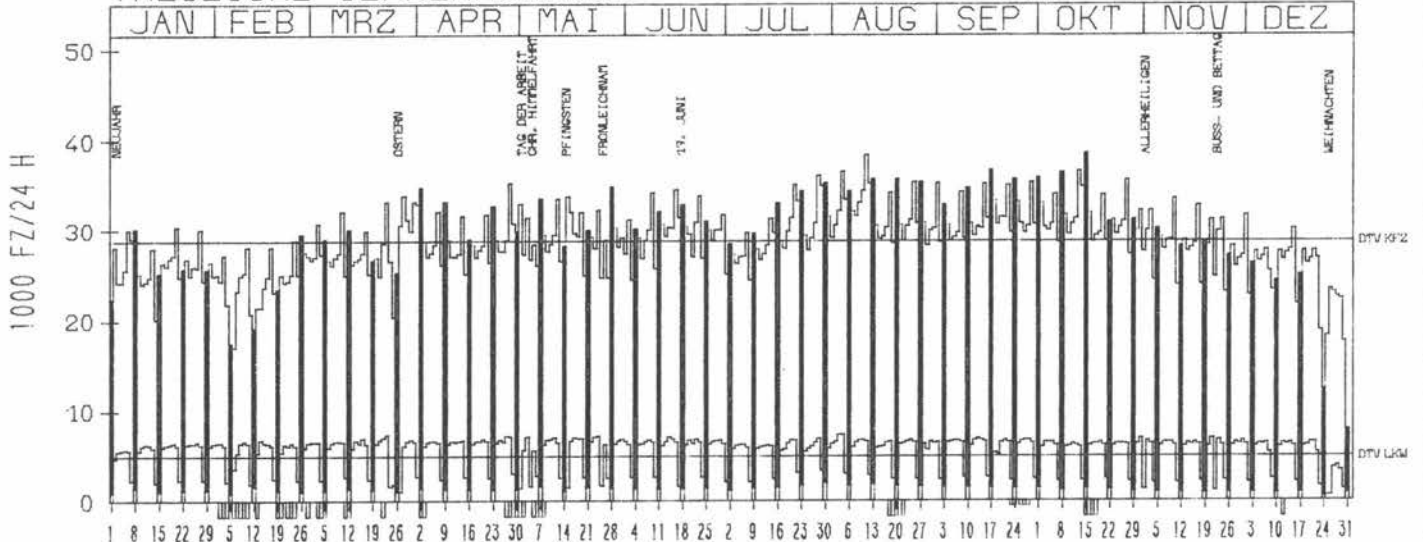
ZST: 0PLADEN 2  
 NR.: 4807 5 033

LAND: NORDRHEIN-WESTFALEN  
 STRASSE: A 3  
 KM: 109,6  
 NETZKNOTEN:

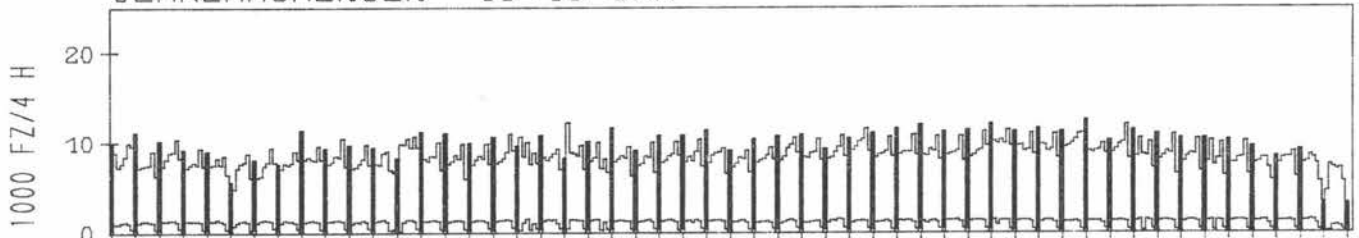
## RICHTUNG NÖRD

DTV KFZ 28751  
 DTV LKW 4919 = 17,11 %  
 MAX WERKTAG 36505 FR 13,10 %  
 MAX FER-WKTAG 38335 FR 11,8 %  
 MAX SO+FEITAG 36587 SO 17,9 %

### TÄGLICHE VERKEHRSMENGE



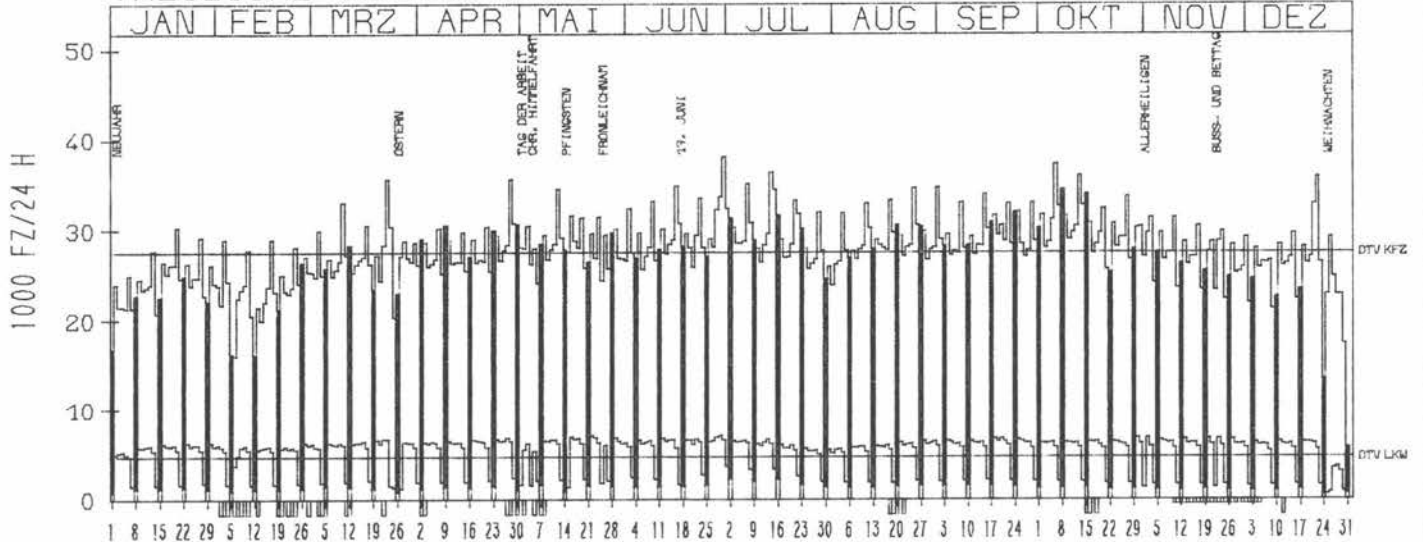
### VERKEHRSMENGEN 15-19 UHR



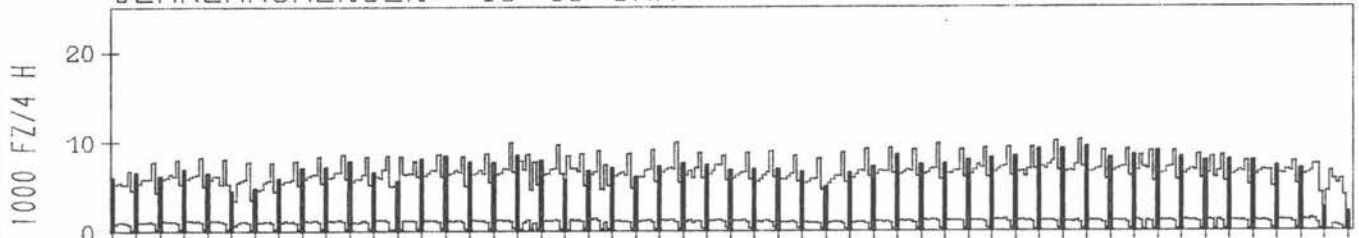
## RICHTUNG SÜED

DTV KFZ 27566  
 DTV LKW 4672 = 16,95 %  
 MAX WERKTAG 37281 FR 6,10 %  
 MAX FER-WKTAG 38098 FR 30,6 %  
 MAX SO+FEITAG 34478 SO 8,10 %

### TÄGLICHE VERKEHRSMENGE



### VERKEHRSMENGEN 15-19 UHR





# JAHRESGANGLINIEN 1978

30

ZST: LEVERKUSEN

LAND: NORDRHEIN-WESTFALEN  
 STRASSE: A 3  
 KM: 118,1  
 NETZKNOTEN:

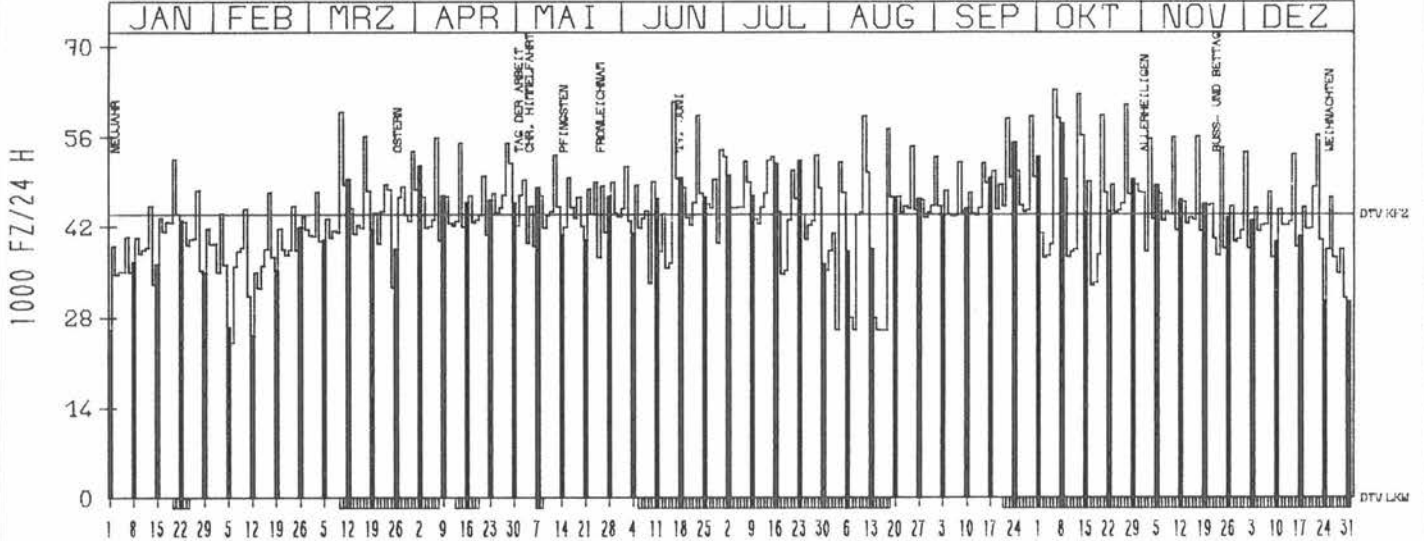
NR.: 4908 5 004

NORDRHEIN-WESTFALEN  
 A 3  
 118,1  
 NETZKNOTEN:

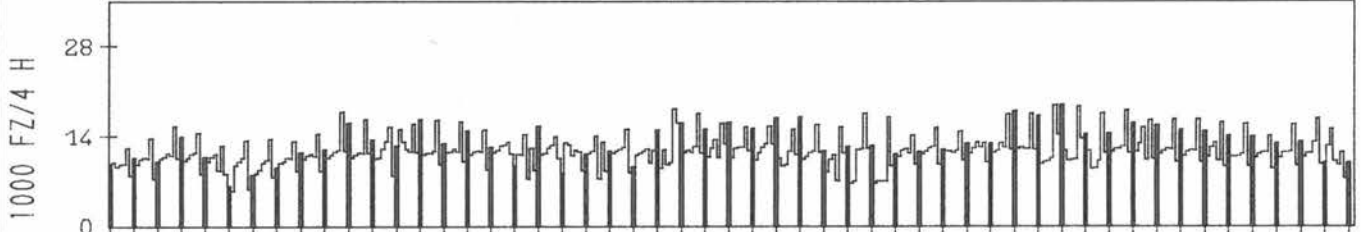
RICHTUNG SUED

DTV KFZ 43931  
 DTV LKW 0 = 0,00 %  
 MAX WERKTAG 55078 FR 28,4  
 MAX FER-WKTAG 54710 FR 25,8  
 MAX SO+FEITAG 49673 SO 17,9

TAEGLICHE VERKEHRSMENGE



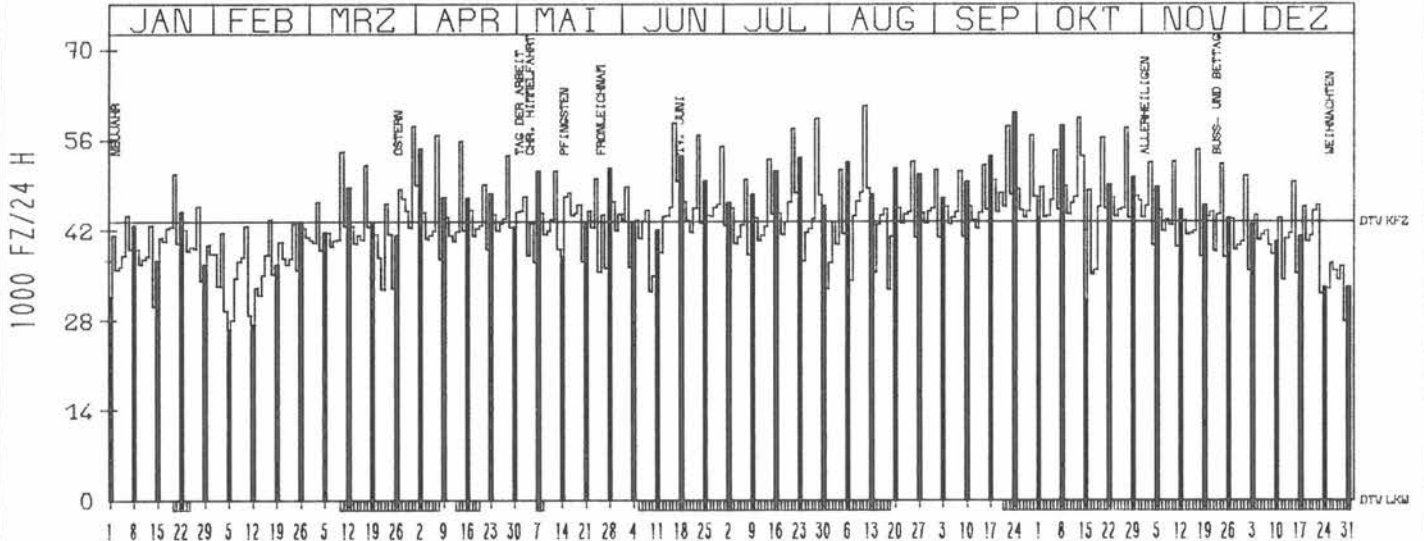
VERKEHRSMENGEN 15-19 UHR



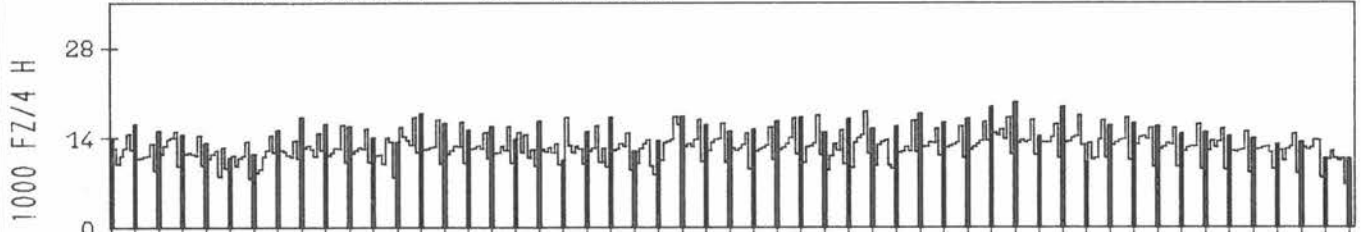
RICHTUNG NORD

DTV KFZ 43387  
 DTV LKW 0 = 0,00 %  
 MAX WERKTAG 53575 FR 28,4  
 MAX FER-WKTAG 52632 FR 25,8  
 MAX SO+FEITAG 53446 SO 17,9

TAEGLICHE VERKEHRSMENGE



VERKEHRSMENGEN 15-19 UHR



# JAHRESGANGLINIEN 1978

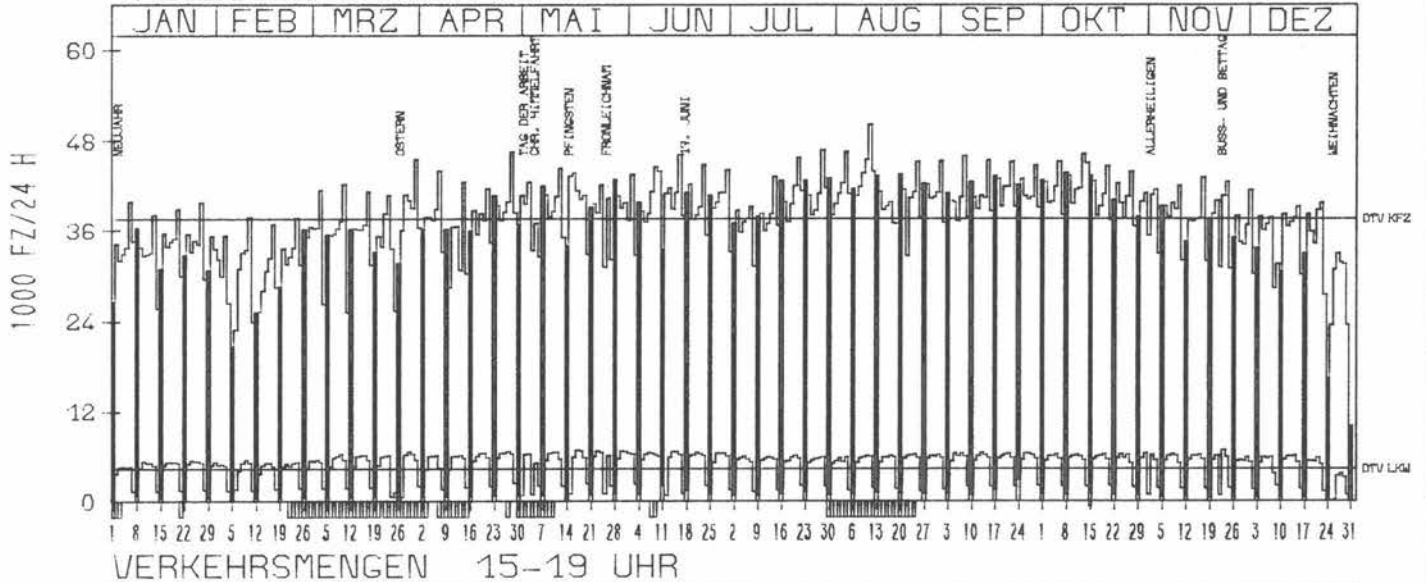
ZST: AD HEUMAR NORD  
 NR.: 5008 5 672

LAND: NORDRHEIN-WESTFALEN  
 STRASSE: A 3  
 KM: 128,4  
 NETZKNOTEN:

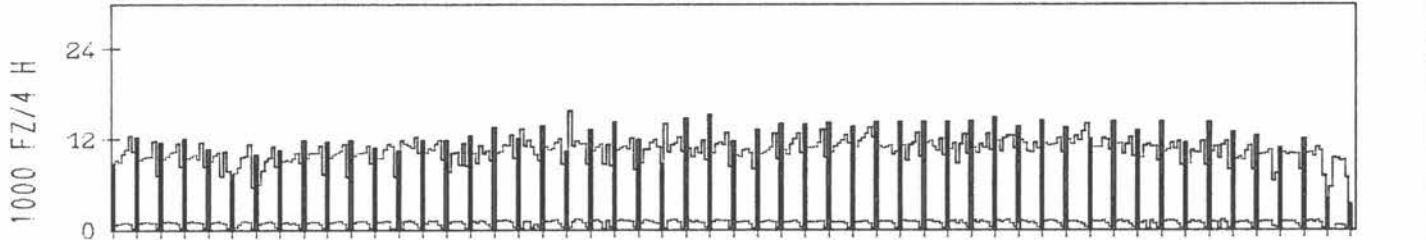
## RICHTUNG NORD

### TAEGLICHE VERKEHRSMENGE

DTV KFZ 37505  
 DTV LKW 4313 = 11,50 %  
 MAX WERKTAG 46506 FR 28, 4  
 MAX FER-WKTAG 46787 FR 28, 7  
 MAX SO+FEITAG 43645 SO 8, 10



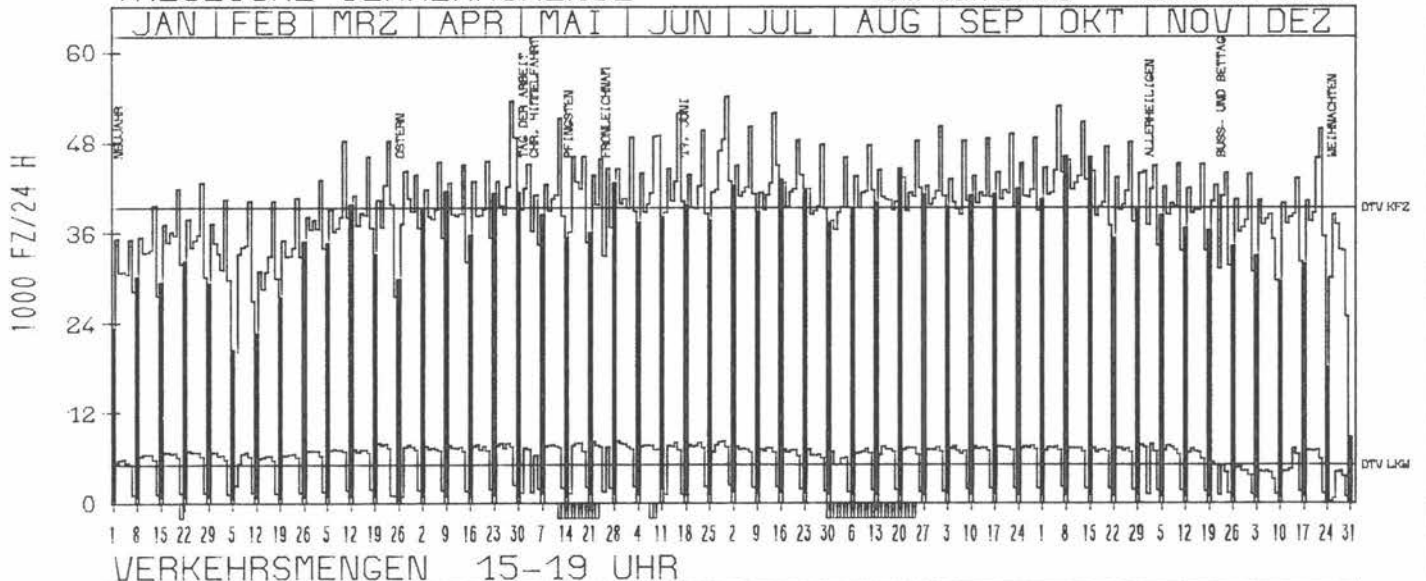
### VERKEHRSMENGEN 15-19 UHR



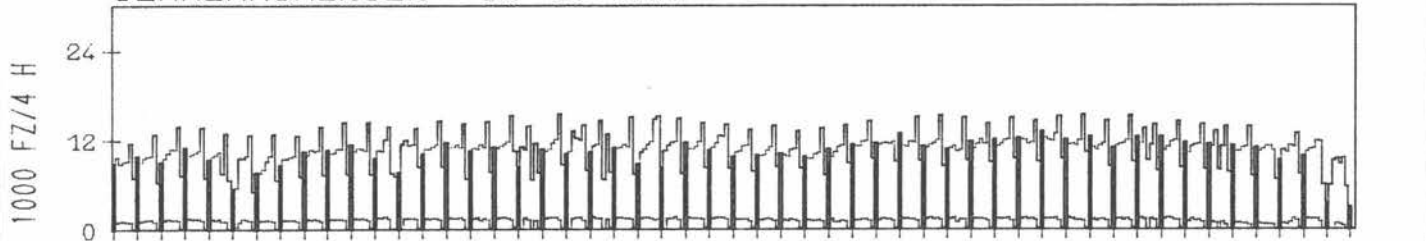
## RICHTUNG SUED

### TAEGLICHE VERKEHRSMENGE

DTV KFZ 39313  
 DTV LKW 5045 = 12,83 %  
 MAX WERKTAG 53524 FR 28, 4  
 MAX FER-WKTAG 54178 FR 30, 6  
 MAX SO+FEITAG 46198 SO 8, 10



### VERKEHRSMENGEN 15-19 UHR



# JAHRESGANGLINIEN 1978

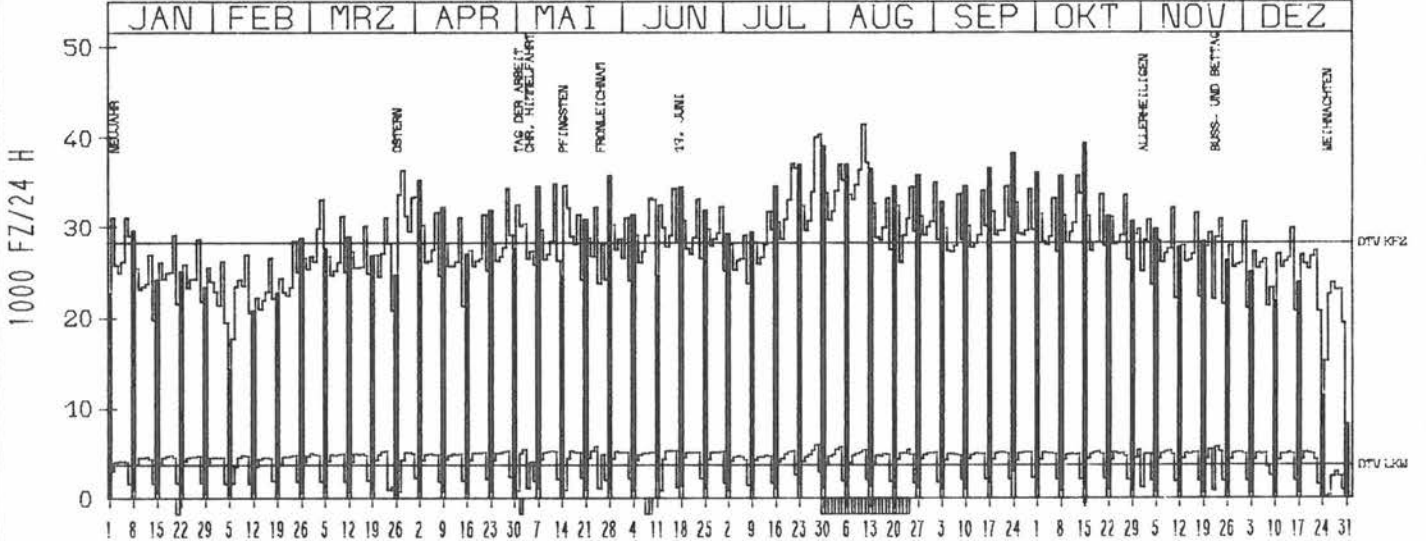
ZST: AD HEUMAR SUED  
 NR.: 5008 5 673

LAND: NORDRHEIN-WESTFALEN  
 STRASSE: A 3  
 KM: 0,8  
 NETZKNOTEN:

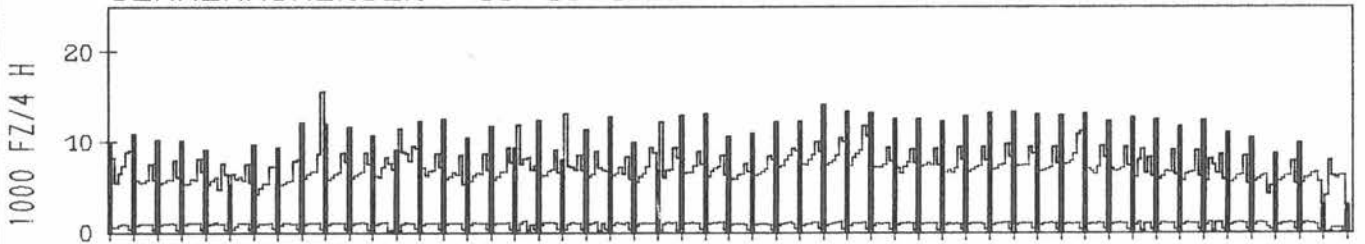
## RICHTUNG NORD

DTV KFZ 28298  
 DTV LKW 3692 = 13,05 %  
 MAX WERKTAG 35690 FR 13,10 %  
 MAX FER-WKTAG 40395 SA 29,7 %  
 MAX SO+FEITAG 39376 SO 15,10 %

### TAEGLICHE VERKEHRSMENGE



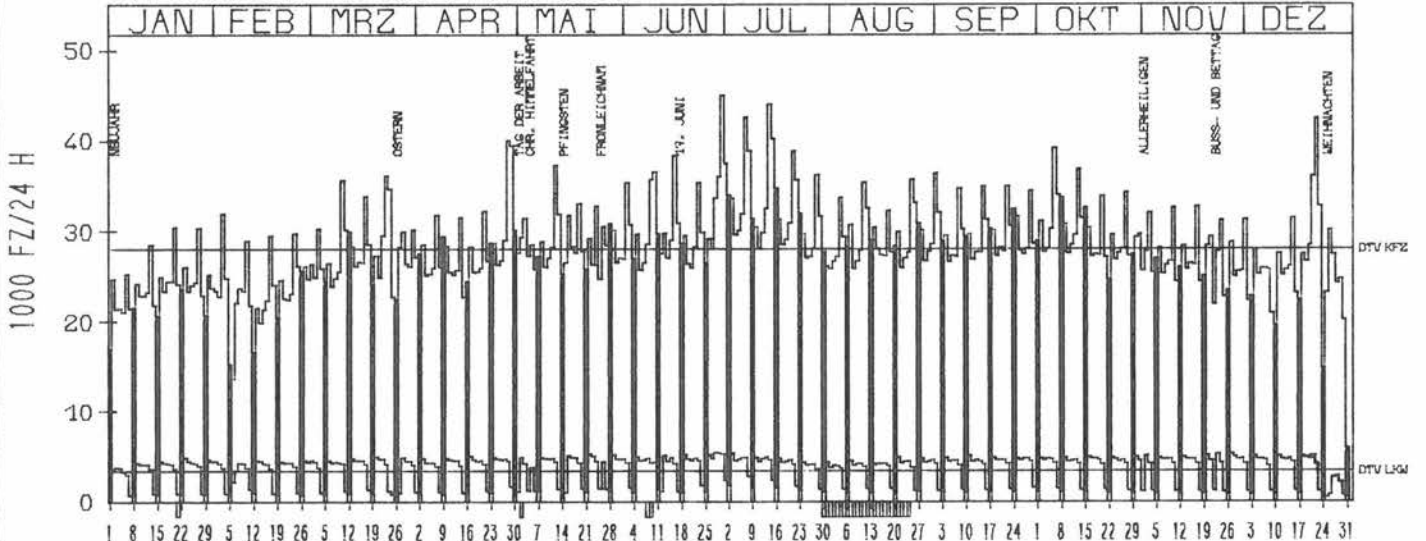
### VERKEHRSMENGEN 15-19 UHR



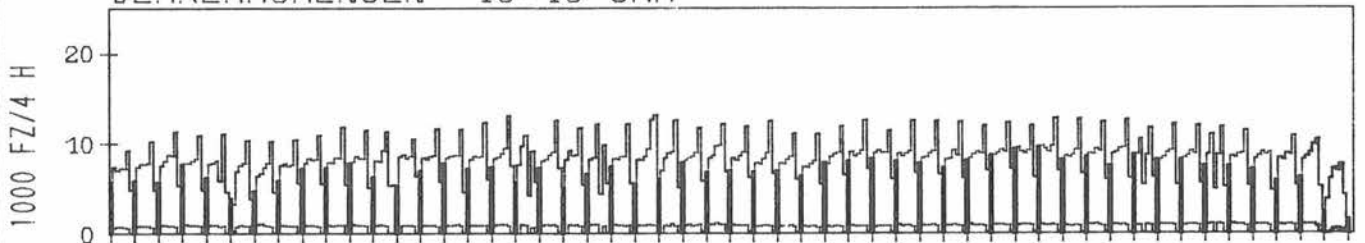
## RICHTUNG SUED

DTV KFZ 28047  
 DTV LKW 3351 = 11,95 %  
 MAX WERKTAG 40076 FR 28,4 %  
 MAX FER-WKTAG 45055 FR 30,6 %  
 MAX SO+FEITAG 34711 SO 16,7 %

### TAEGLICHE VERKEHRSMENGE



### VERKEHRSMENGEN 15-19 UHR



# JAHRESGANGLINIEN 1978

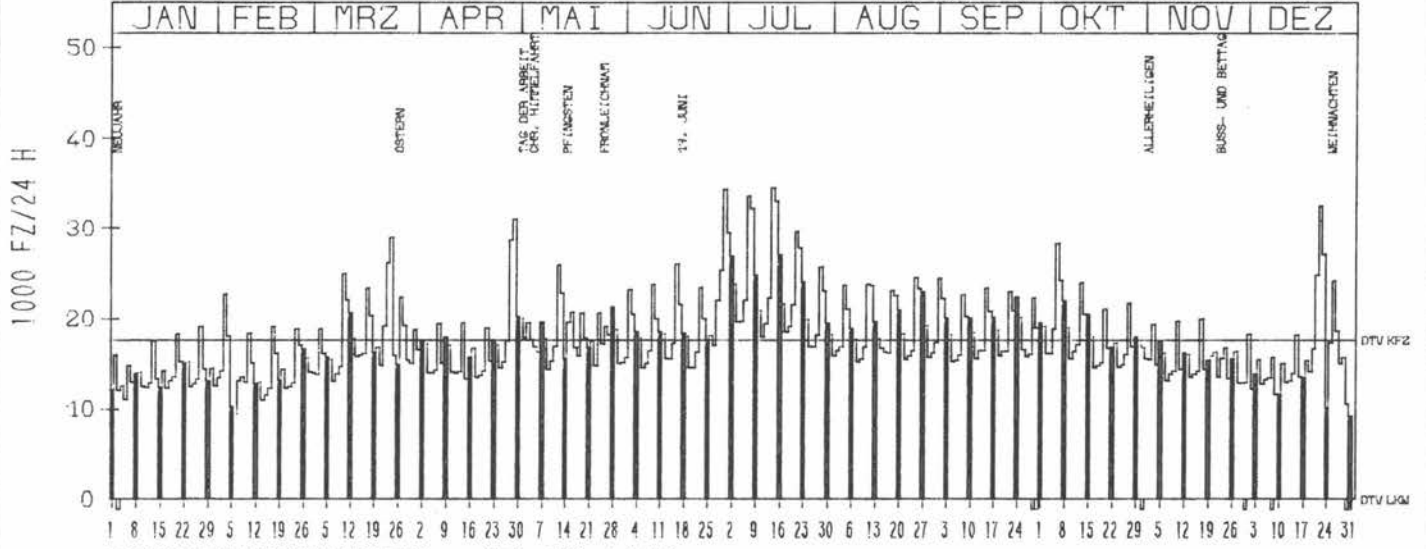
ZST: BAD HÖNNEF/LINZ  
 NR.: 5309 5 006

LAND: NORDRHEIN-WESTFALEN  
 STRASSE: A 3  
 KM: 40.5  
 NETZKNOTEN:

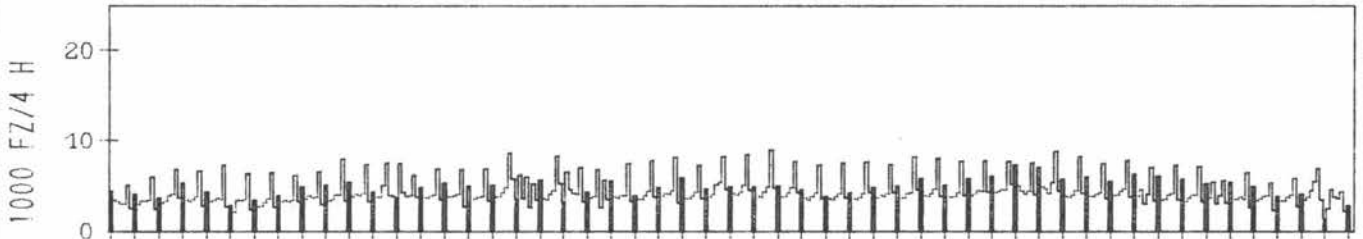
RICHTUNG SUED

DTV KFZ 17635  
 DTV LKW 0 = 0.00 %  
 MAX WERKTAG 30945 SA 29.4 %  
 MAX FER-WKTAG 34489 FR 14.7 %  
 MAX SO+FEITAG 28969 FR 24.3 %

TAEGLICHE VERKEHRSMENGE



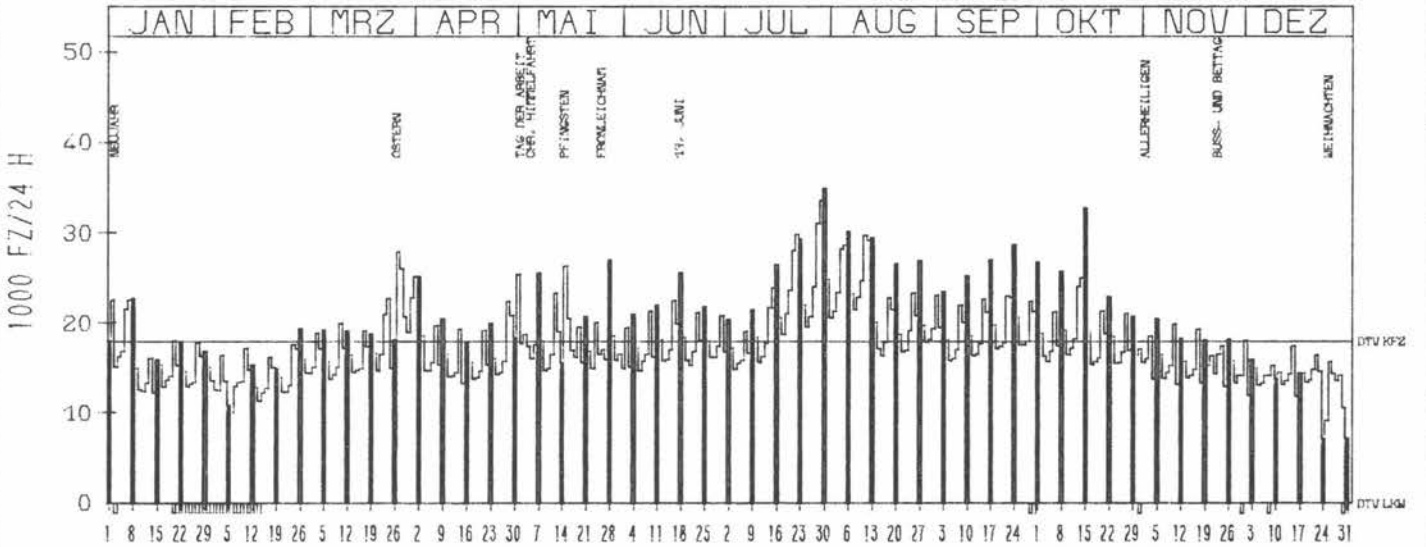
VERKEHRSMENGEN 15-19 UHR



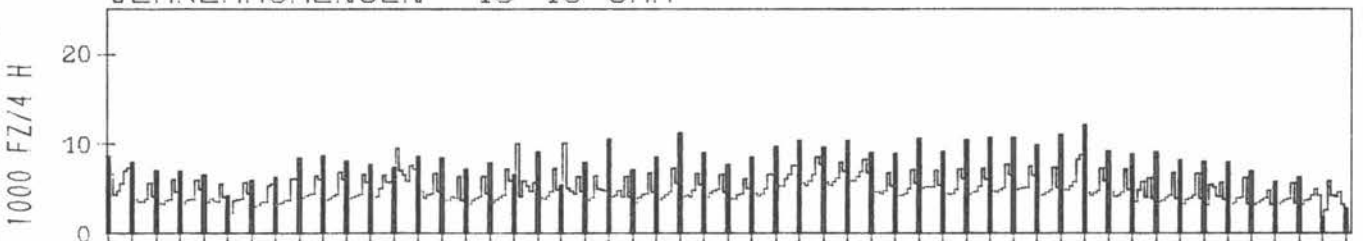
RICHTUNG NÖRD

DTV KFZ 17966  
 DTV LKW 0 = 0.00 %  
 MAX WERKTAG 25061 SA 14.10 %  
 MAX FER-WKTAG 33631 SA 29.7 %  
 MAX SO+FEITAG 34920 SO 30.7 %

TAEGLICHE VERKEHRSMENGE



VERKEHRSMENGEN 15-19 UHR



# JAHRESGANGLINIEN 1978

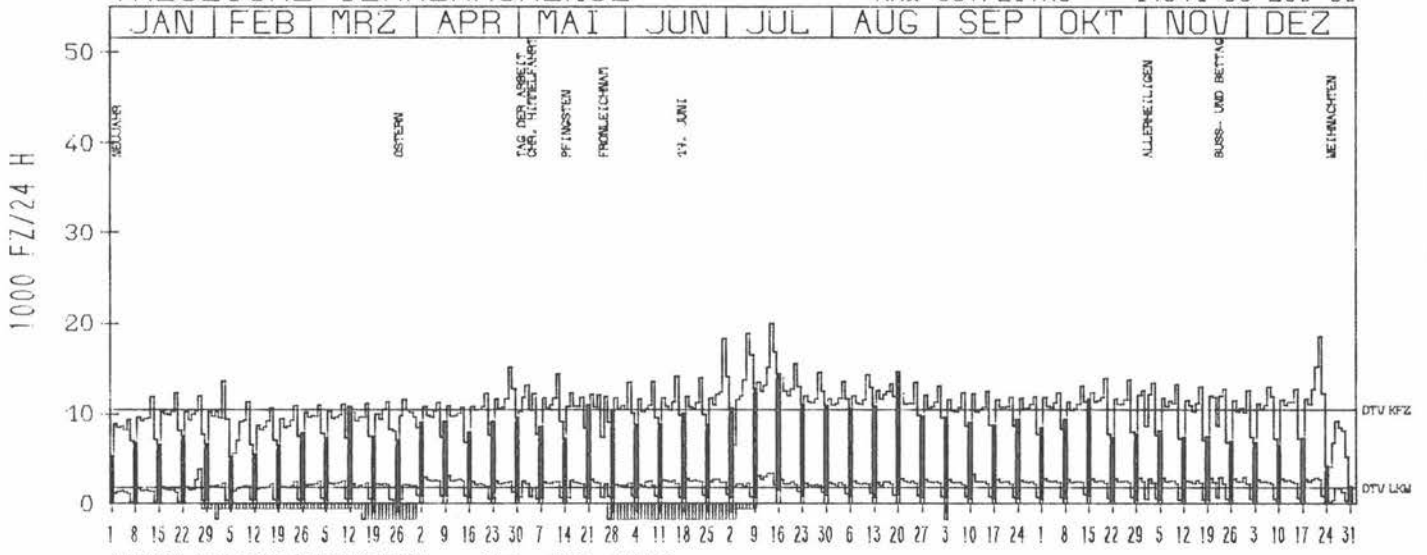
ZST: WUERSELEN  
 NR.: 5102 5 008

LAND: NORDRHEIN-WESTFALEN  
 STRASSE: A 4  
 KM: 7.9  
 NETZKNOTEN:

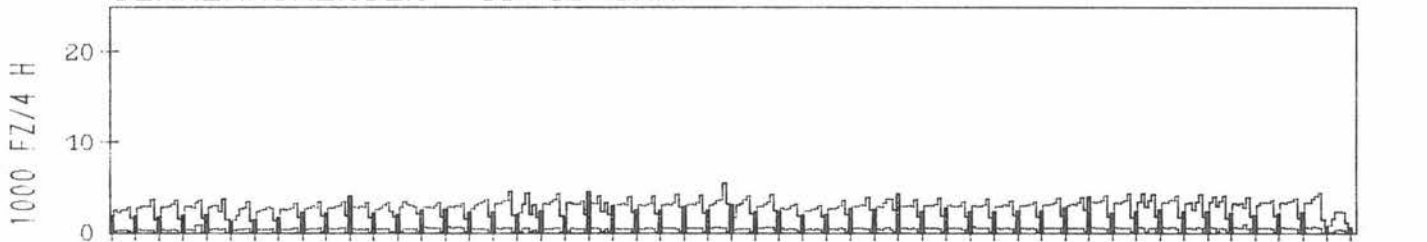
## RICHTUNG OST

DTV KFZ 10475  
 DTV LKW 1785 = 17.04 %  
 MAX WERKTAG 15118 FR 28. 4.  
 MAX FER-WKTAG 19946 FR 14. 7.  
 MAX SO+FEITAG 14641 SO 20. 8.

### TAEGLICHE VERKEHRSMENGE



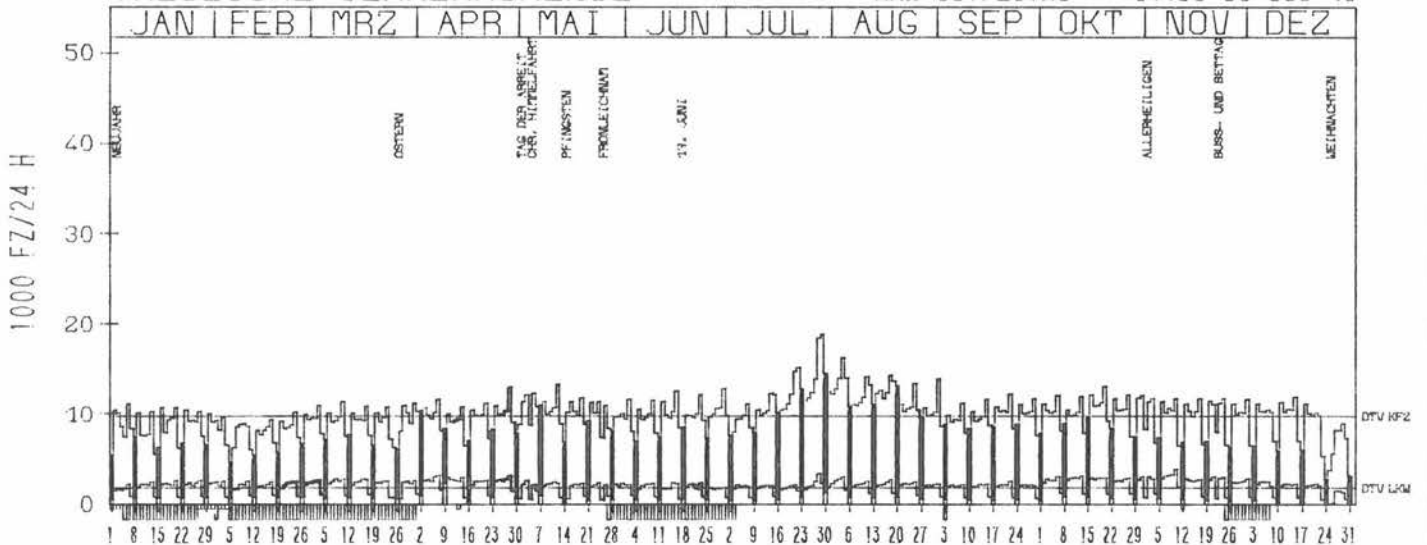
### VERKEHRSMENGEN 15-19 UHR



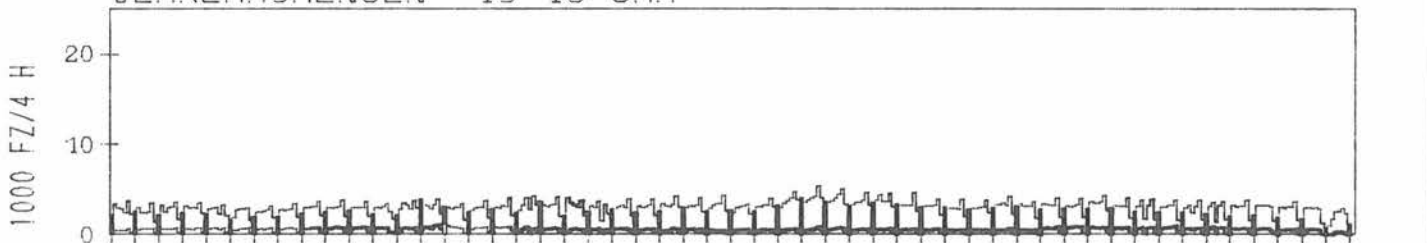
## RICHTUNG WEST

DTV KFZ 9765  
 DTV LKW 1830 = 18.74 %  
 MAX WERKTAG 13052 FR 20. 10.  
 MAX FER-WKTAG 18815 SA 29. 7.  
 MAX SO+FEITAG 14485 SO 30. 7.

### TAEGLICHE VERKEHRSMENGE



### VERKEHRSMENGEN 15-19 UHR



# JAHRESGANGLINIEN 1978

ZST: BENSBERG-FRANKENFÖRST

LAND: NORDRHEIN-WESTFALEN

NR.: 5008 5 015

STRASSE: A 4

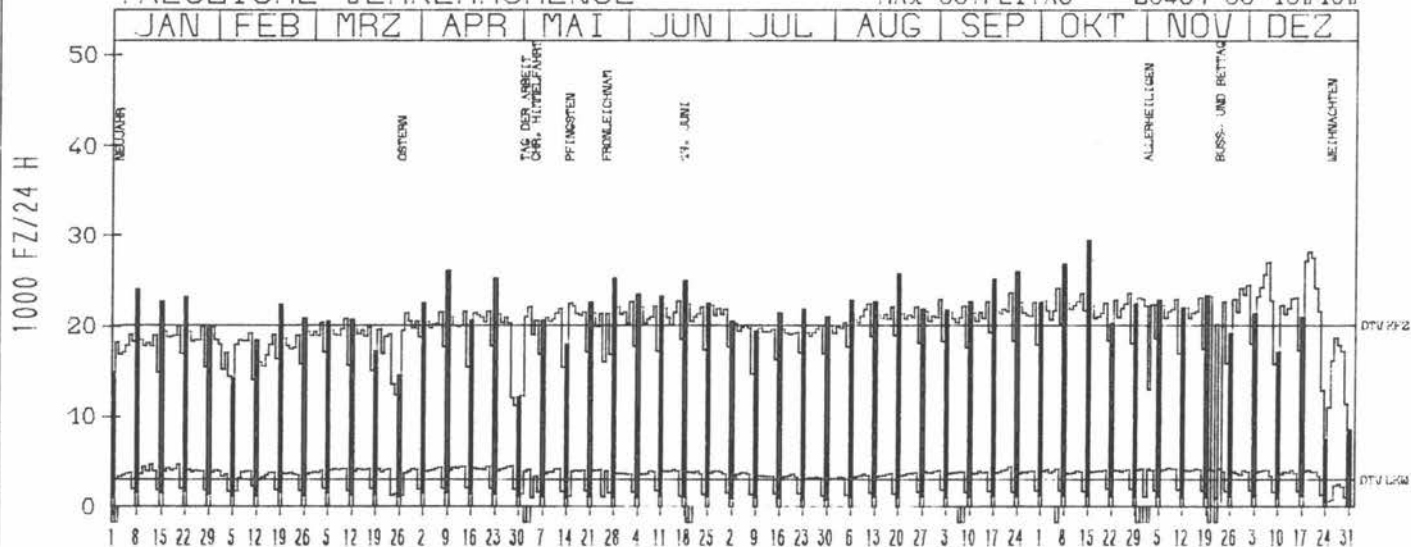
KM: 92,8

NETZKNOTEN:

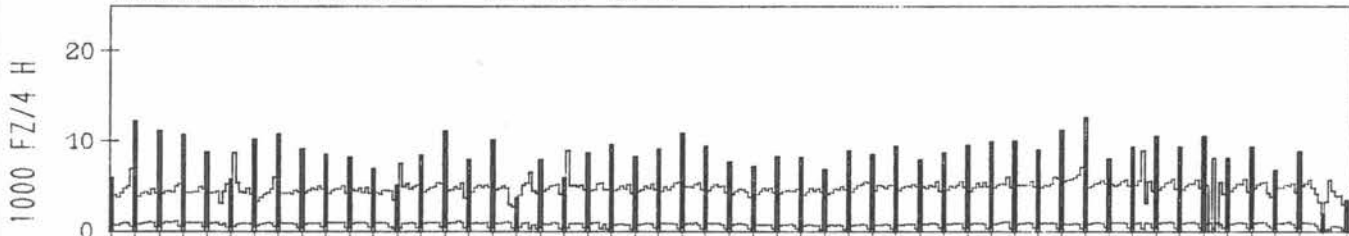
## RICHTUNG WEST

DTV KFZ 20112  
 DTV LKW 3071 = 15,27 %  
 MAX WERKTAG 28187 DI 19,12 %  
 MAX FER-WKTAG 24179 DO 21,12 %  
 MAX SO+FEITAG 29487 SO 15,10 %

### TAEGLICHE VERKEHRSMENGE



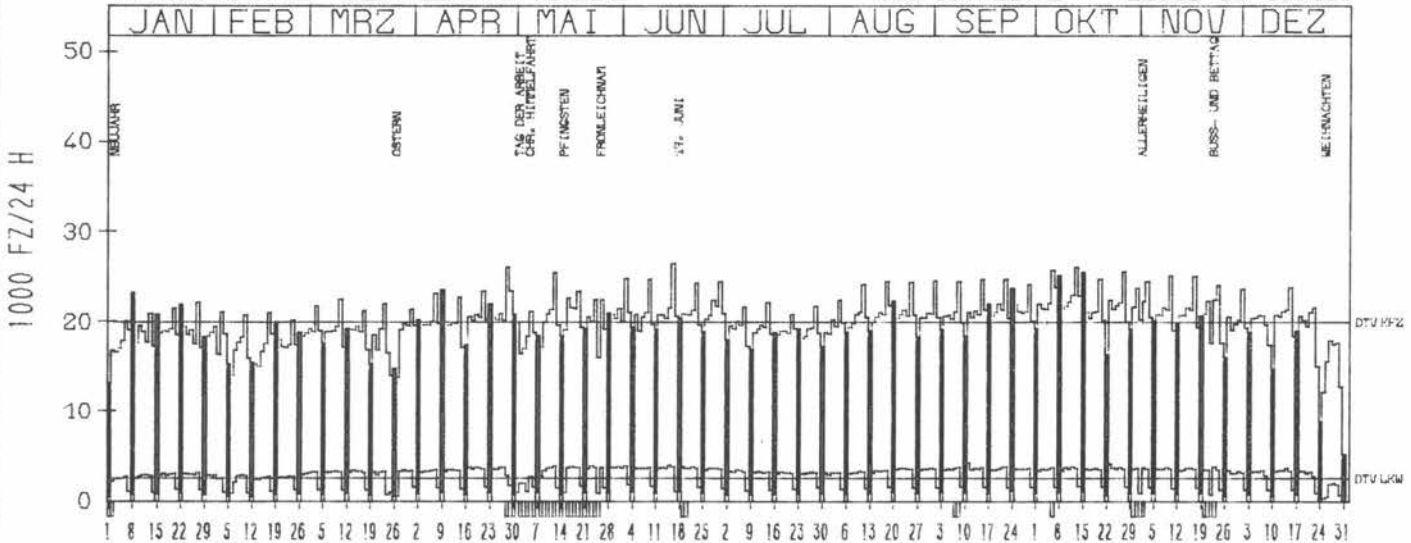
### VERKEHRSMENGEN 15-19 UHR



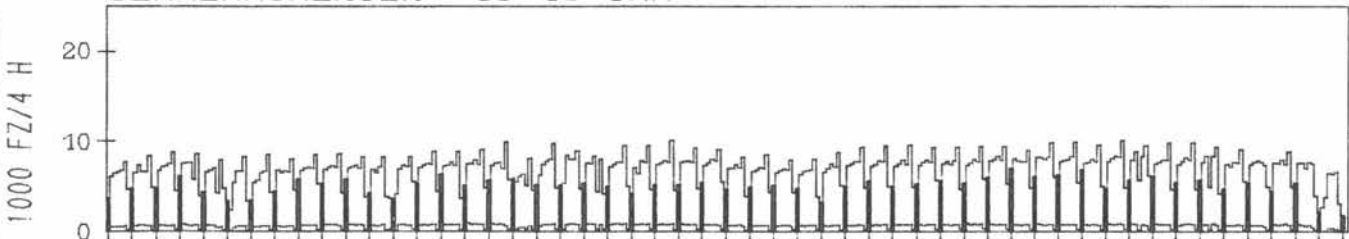
## RICHTUNG OST

DTV KFZ 19989  
 DTV LKW 2573 = 12,87 %  
 MAX WERKTAG 26037 FR 13,10 %  
 MAX FER-WKTAG 26457 FR 16,6 %  
 MAX SO+FEITAG 25488 SO 15,10 %

### TAEGLICHE VERKEHRSMENGE



### VERKEHRSMENGEN 15-19 UHR



# JAHRESGANGLINIEN 1978

36

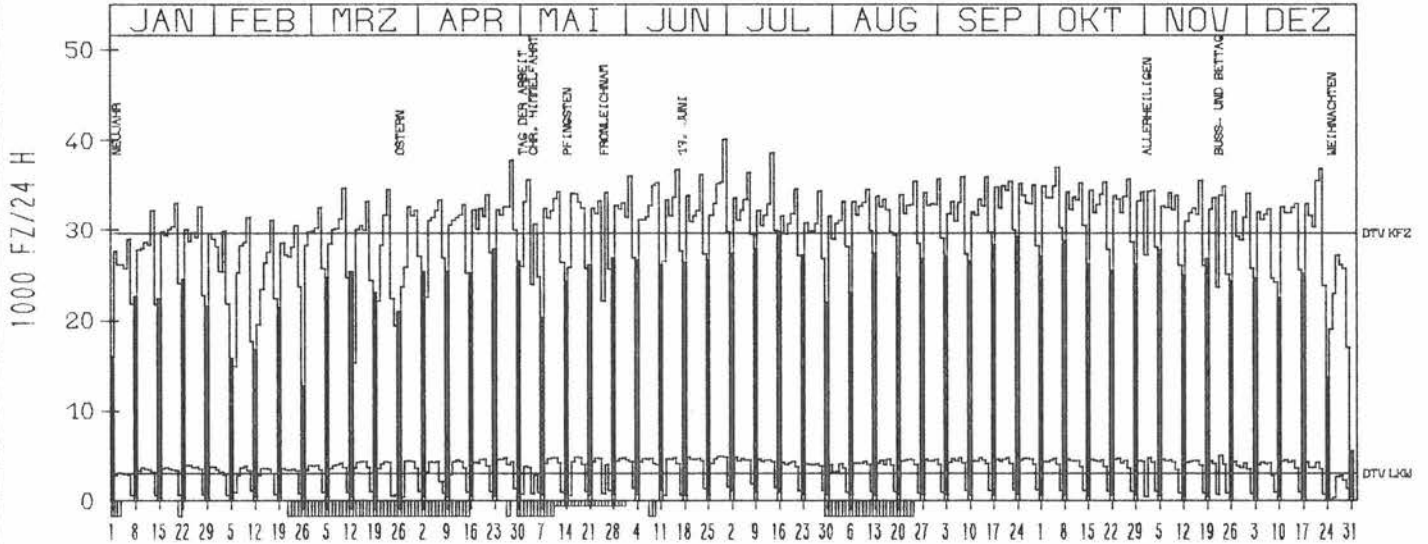
ZST: AD HEUMAR WEST  
 NR.: 5008 5 021

LAND: NORDRHEIN-WESTFALEN  
 STRASSE: A 4  
 KM: 80.4  
 NETZKNOTEN:

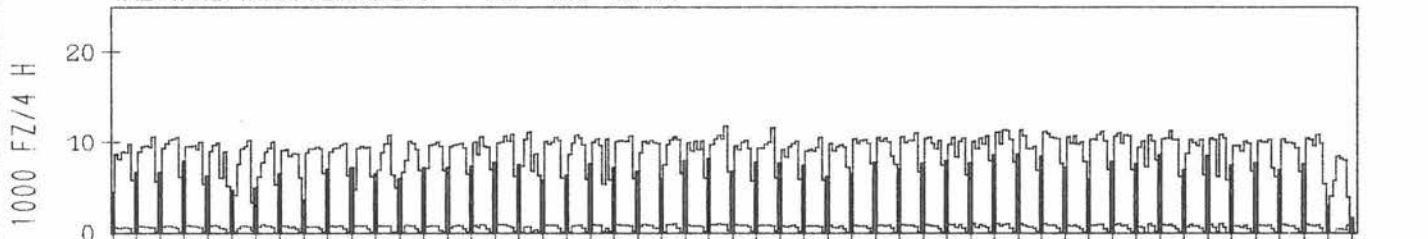
## RICHTUNG OST

DTV KFZ 29594  
 DTV LKW 3058 = 10.33 %  
 MAX WERKTAG 37790 FR 28.4  
 MAX FER-WKTAG 40126 FR 30.6  
 MAX SO+FEITAG 29830 SO 16.7

### TAEGLICHE VERKEHRSMENGE



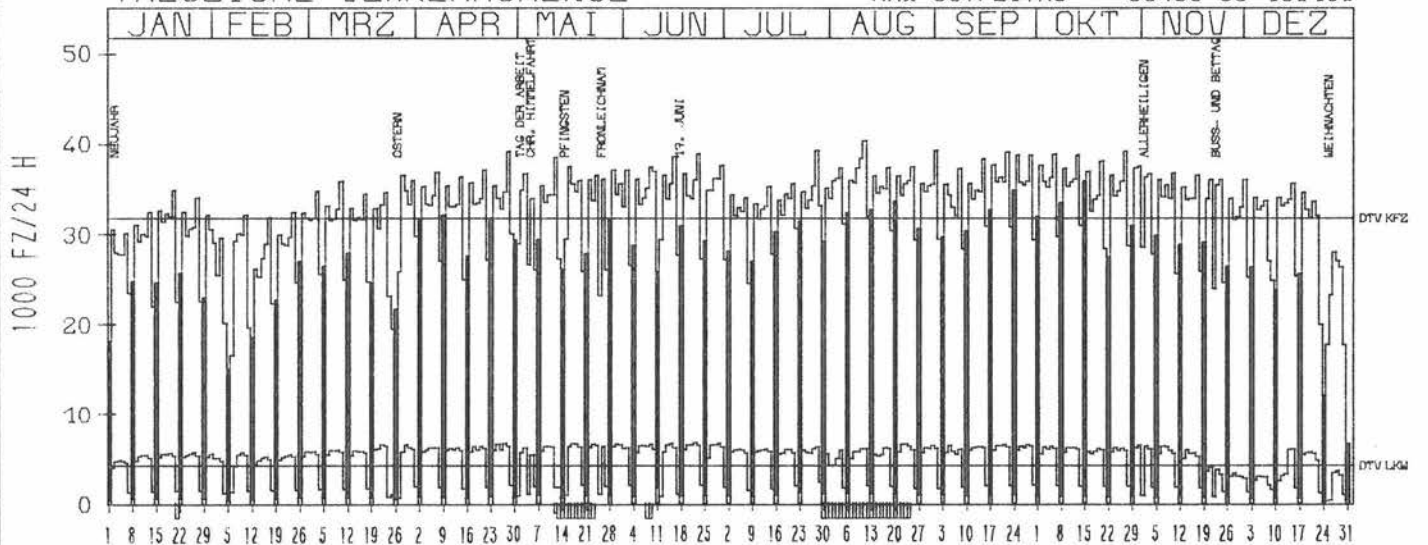
### VERKEHRSMENGEN 15-19 UHR



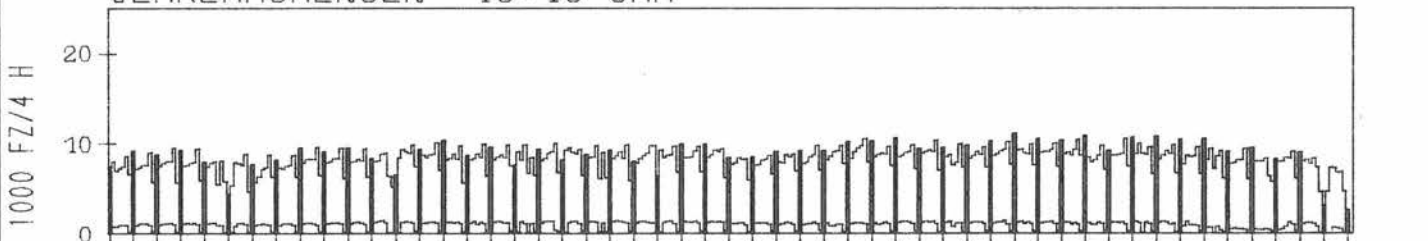
## RICHTUNG WEST

DTV KFZ 31617  
 DTV LKW 4123 = 13.04 %  
 MAX WERKTAG 39055 FR 27.10  
 MAX FER-WKTAG 39163 FR 1.9  
 MAX SO+FEITAG 35736 SO 15.10

### TAEGLICHE VERKEHRSMENGE



### VERKEHRSMENGEN 15-19 UHR



# JAHRESGANGLINIEN 1978

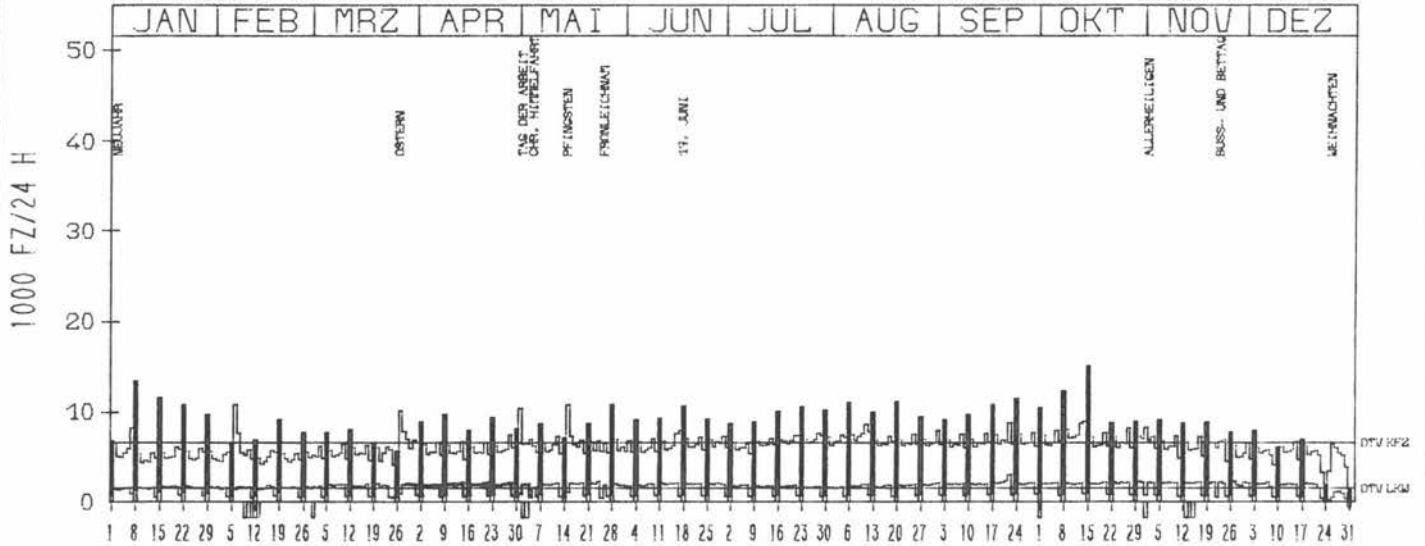
ZST: ECKENHAGEN  
 NR.: 5012 5 034

LAND: NORDRHEIN-WESTFALEN  
 STRASSE: A 4  
 KM: 133.2  
 NETZKNOTEN:


## RICHTUNG WEST

DTV KFZ 6612  
 DTV LKW 1530 = 23.14 %  
 MAX WERKTAG 10754 MO 6. 2.0  
 MAX FER-WKTAG 8596 FR 11. 8.0  
 MAX SO+FEITAG 15020 SO 15. 10.0

### TAEGLICHE VERKEHRSMENGE



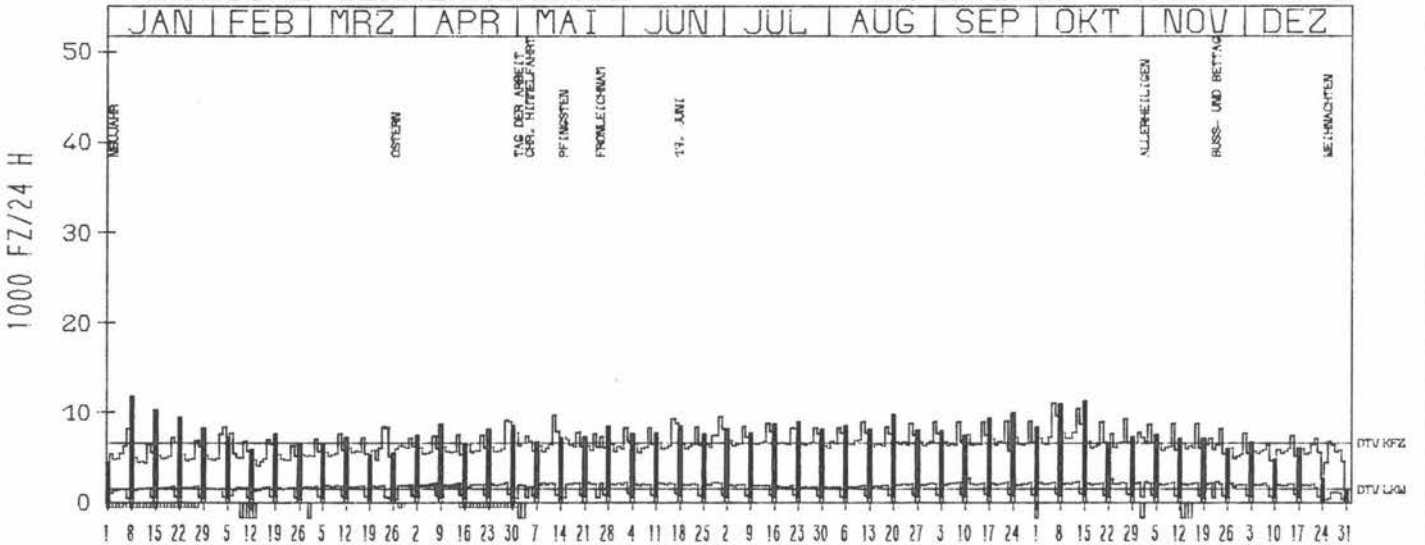
### VERKEHRSMENGEN 15-19 UHR




## RICHTUNG OST

DTV KFZ 6663  
 DTV LKW 1486 = 22.30 %  
 MAX WERKTAG 11049 FR 6. 10.0  
 MAX FER-WKTAG 9670 FR 12. 5.0  
 MAX SO+FEITAG 11768 SO 8. 1.0

### TAEGLICHE VERKEHRSMENGE



### VERKEHRSMENGEN 15-19 UHR





# JAHRESGANGLINIEN 1978

38

ZST: IBENBUEREN

LAND: NORDRHEIN-WESTFALEN

NR.: 3712 5 112

STRASSE: A 30

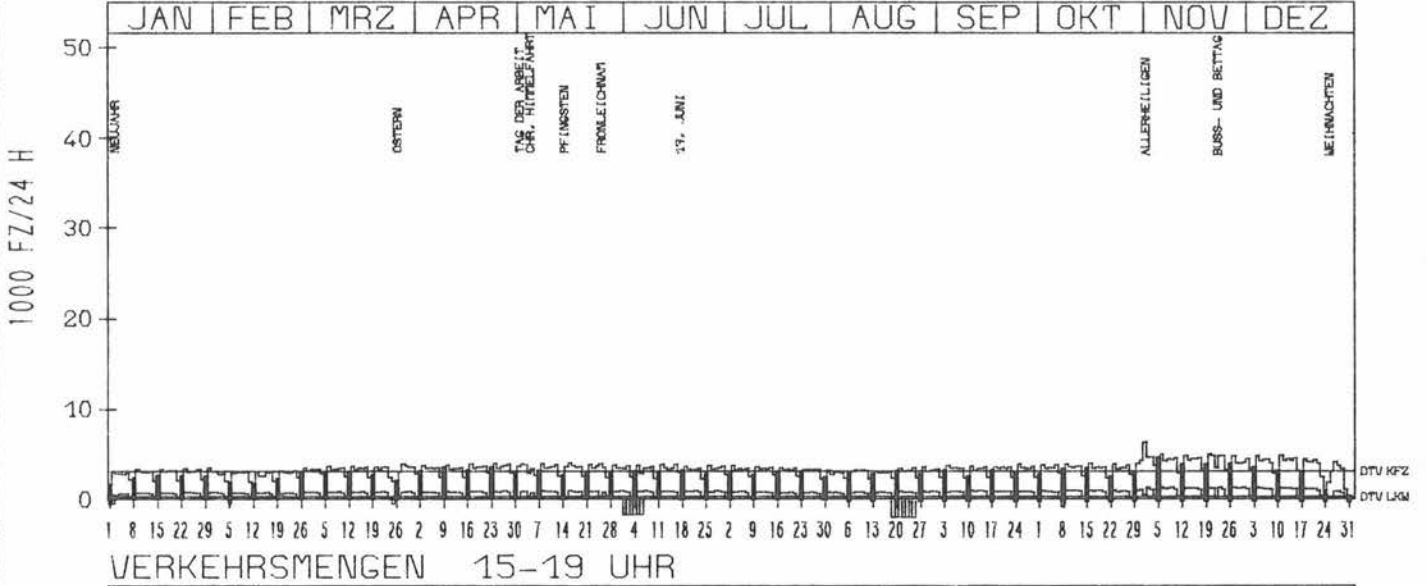
KM: 32,9

NETZKNOTEN:


RICHTUNG OST

DTV KFZ 3439  
 DTV LKW 631 = 18,34 %  
 MAX WERKTAG 5317 MO 6,11  
 MAX FER-WKTAG 4692 DO 21,12  
 MAX SO+FEITAG 6607 MI 1,11

TAEGLICHE VERKEHRSMENGE



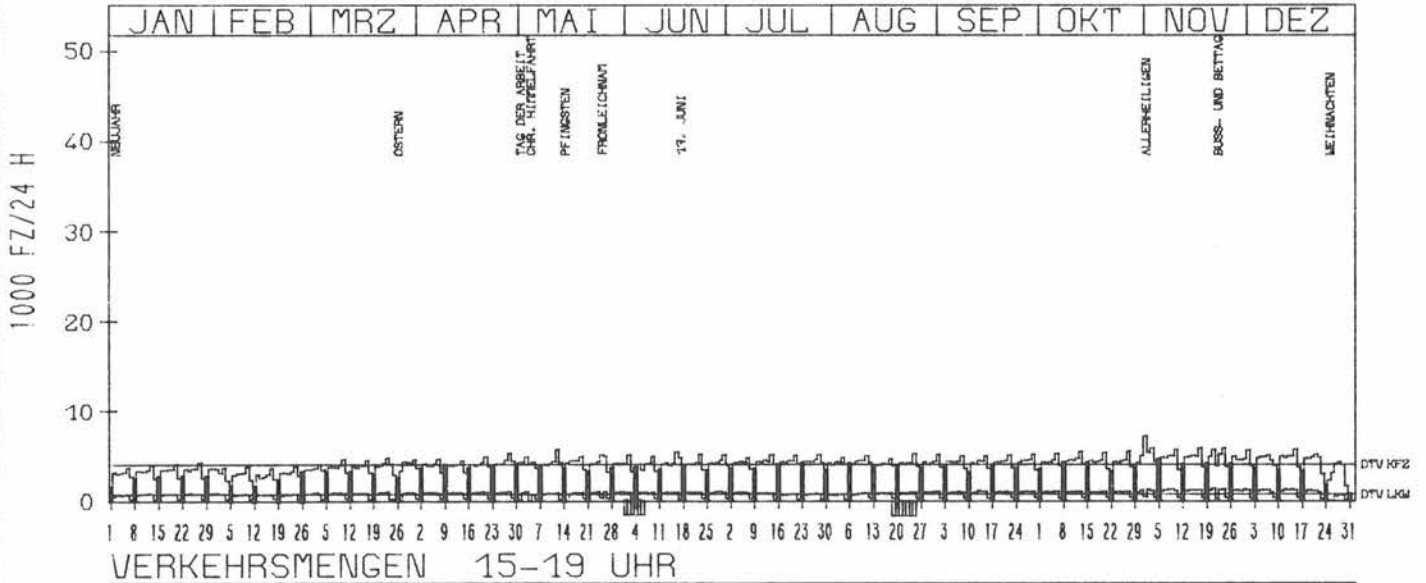
VERKEHRSMENGEN 15-19 UHR




RICHTUNG WEST

DTV KFZ 4033  
 DTV LKW 705 = 17,47 %  
 MAX WERKTAG 5912 FR 3,11  
 MAX FER-WKTAG 5674 FR 12,5  
 MAX SO+FEITAG 7234 MI 1,11

TAEGLICHE VERKEHRSMENGE



VERKEHRSMENGEN 15-19 UHR



# JAHRESGANGLINIEN 1978

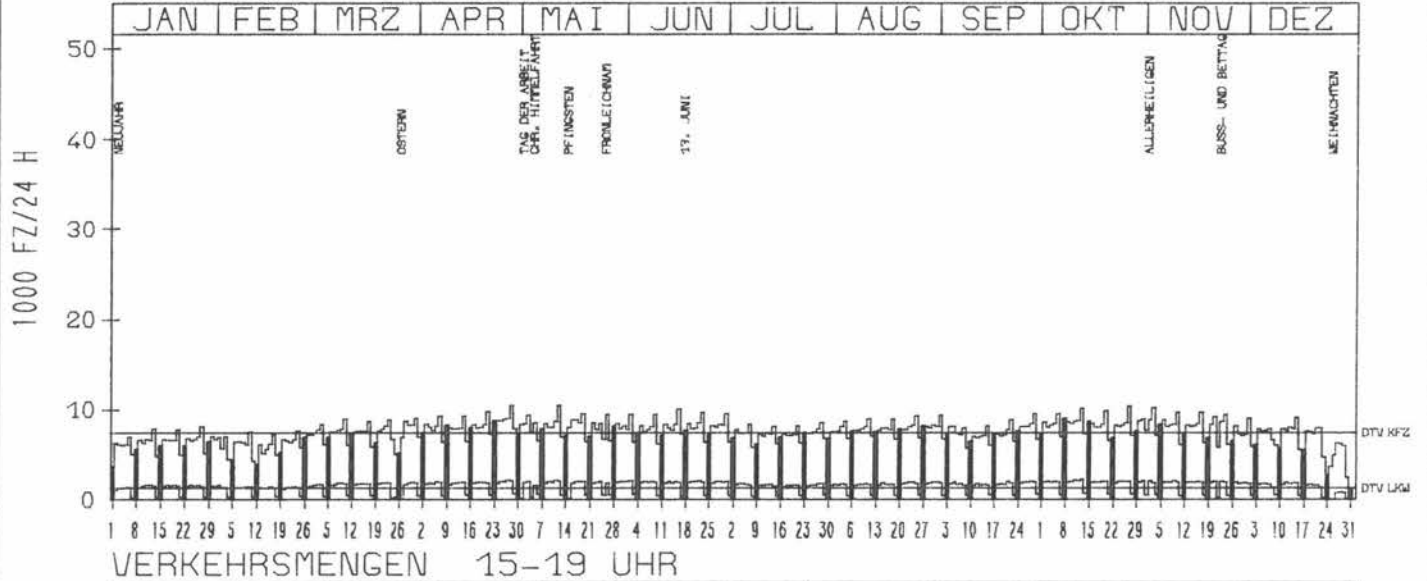
ZST: KIRCHLENGERN  
 NR.: 3817 5 103

LAND: NORDRHEIN-WESTFALEN  
 STRASSE: A 30  
 KM: 92,5  
 NETZKNOTEN:

## RICHTUNG WEST

DTV KFZ 7484  
 DTV LKW 1317 = 17,60 %  
 MAX WERKTAG 10456 FR 28,4  
 MAX FER-WKTAG 10473 FR 12,5  
 MAX SO+FEITAG 9031 SO 8,10

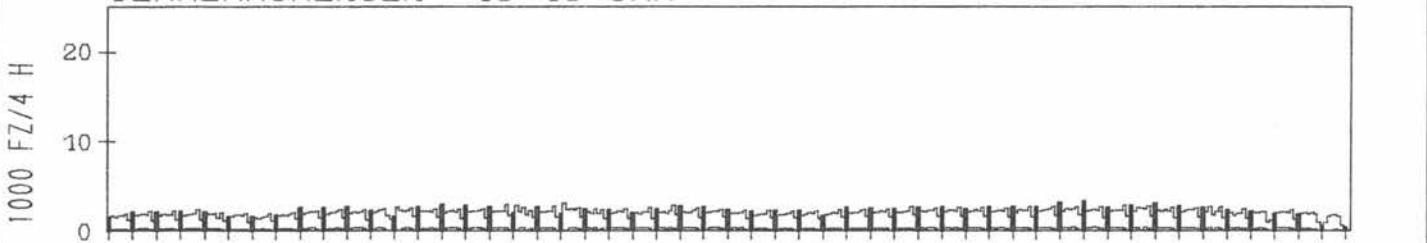
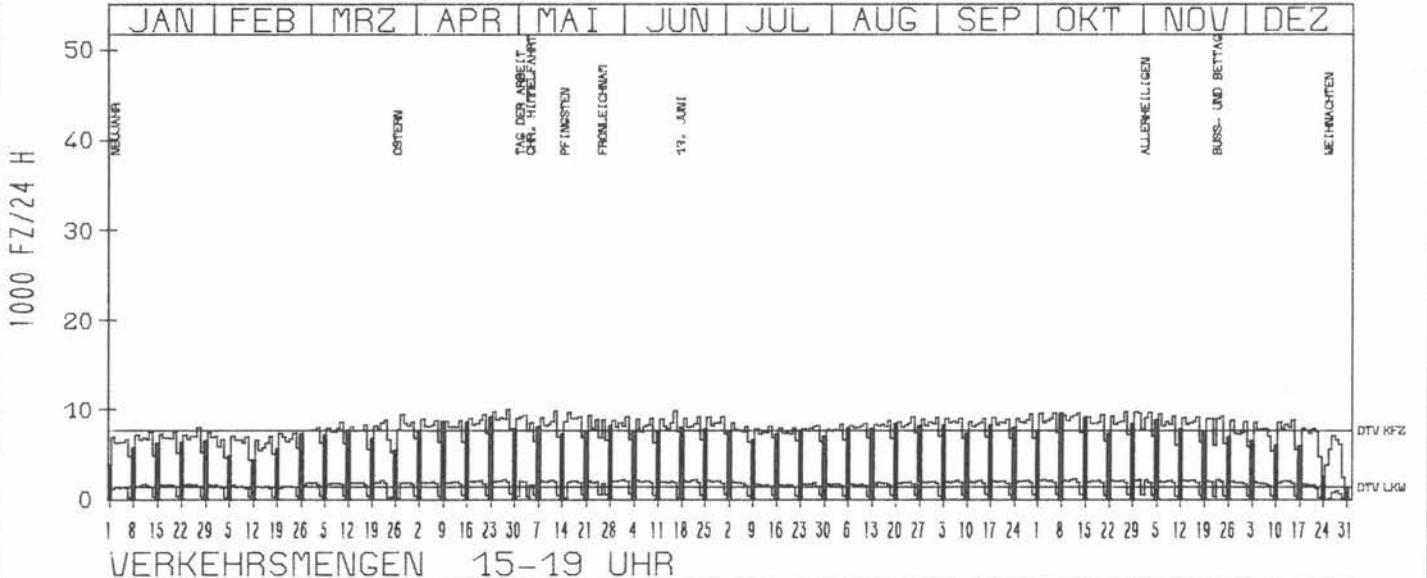
### TAEGLICHE VERKEHRSMENGE



## RICHTUNG OST

DTV KFZ 7750  
 DTV LKW 1337 = 17,25 %  
 MAX WERKTAG 10027 FR 28,4  
 MAX FER-WKTAG 9895 FR 12,5  
 MAX SO+FEITAG 9630 SO 8,10

### TAEGLICHE VERKEHRSMENGE



# JAHRESGANGLINIEN 1978

40

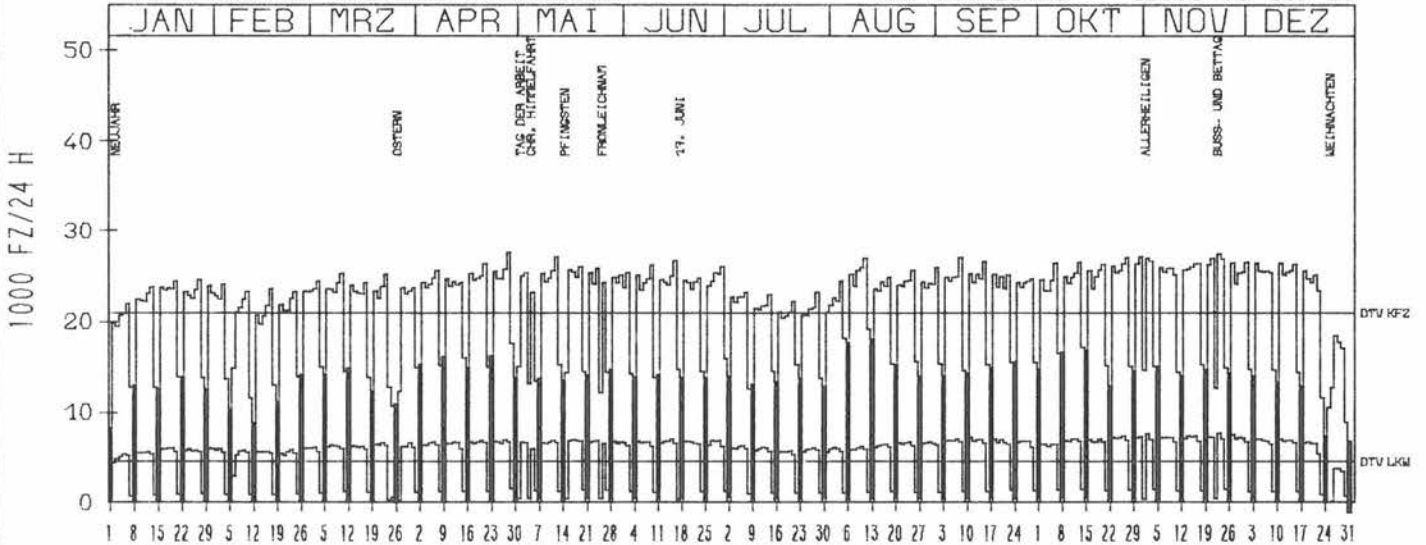
ZST: GELSENKIRCHEN-HESSLER  
 NR.: 4408 5 115

LAND: NORDRHEIN-WESTFALEN  
 STRASSE: A 42  
 KM: 33,5  
 NETZKNOTEN:

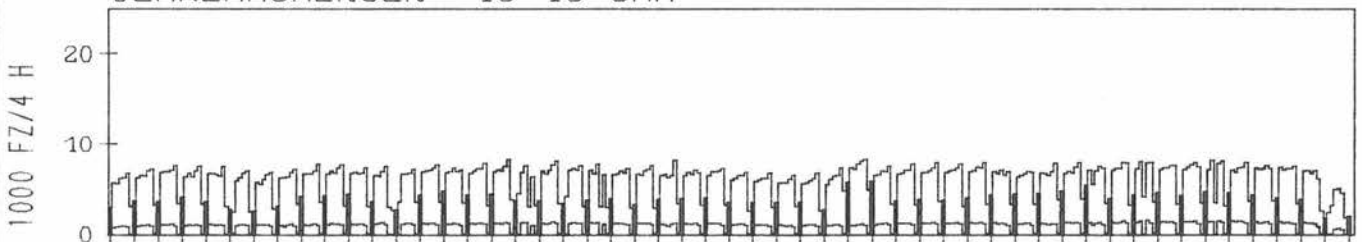
RICHTUNG OST

DTV KFZ 20925  
 DTV LKW 4583 = 21,90 %  
 MAX WERKTAG 27610 FR 28,4 %  
 MAX FER-WKTAG 27092 FR 12,5 %  
 MAX SO+FEITAG 18063 SO 13,8 %

TAEGLICHE VERKEHRSMENGE



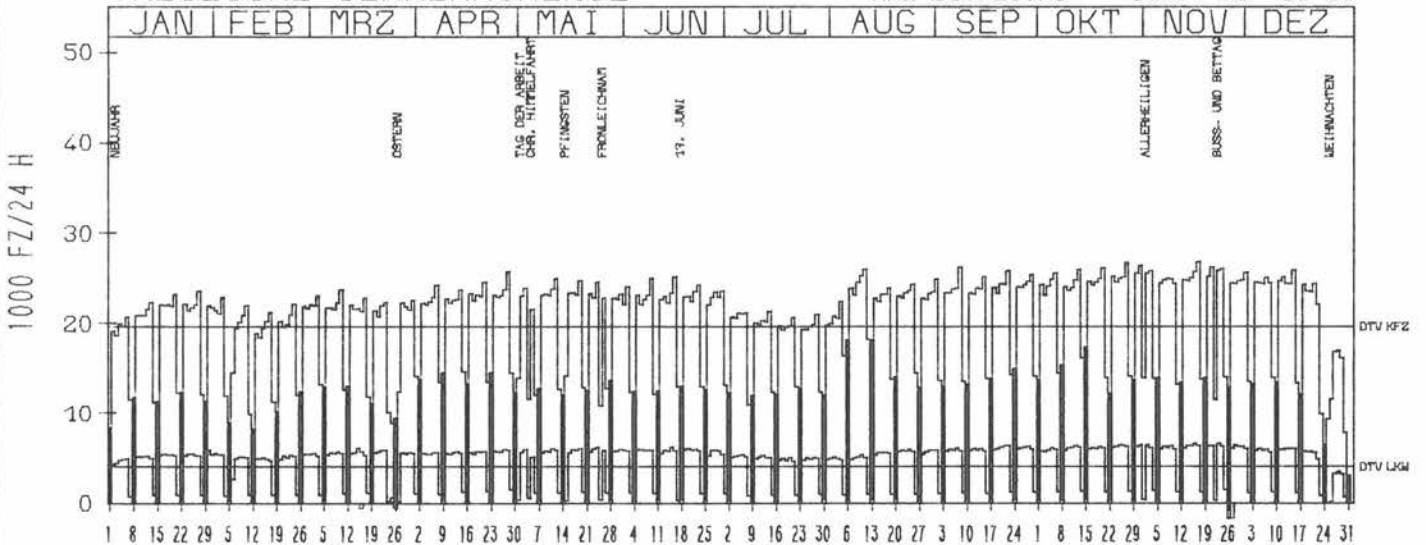
VERKEHRSMENGEN 15-19 UHR



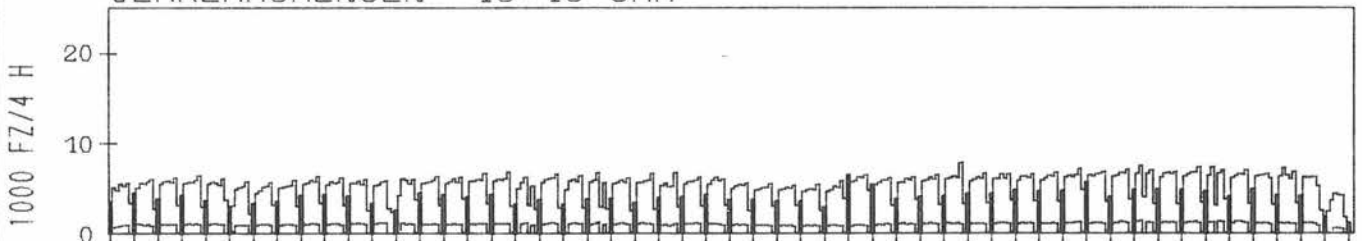
RICHTUNG WEST

DTV KFZ 19621  
 DTV LKW 4042 = 20,60 %  
 MAX WERKTAG 26812 FR 17,11 %  
 MAX FER-WKTAG 26204 FR 8,9 %  
 MAX SO+FEITAG 18087 SO 6,8 %

TAEGLICHE VERKEHRSMENGE



VERKEHRSMENGEN 15-19 UHR



# JAHRESGANGLINIEN 1978

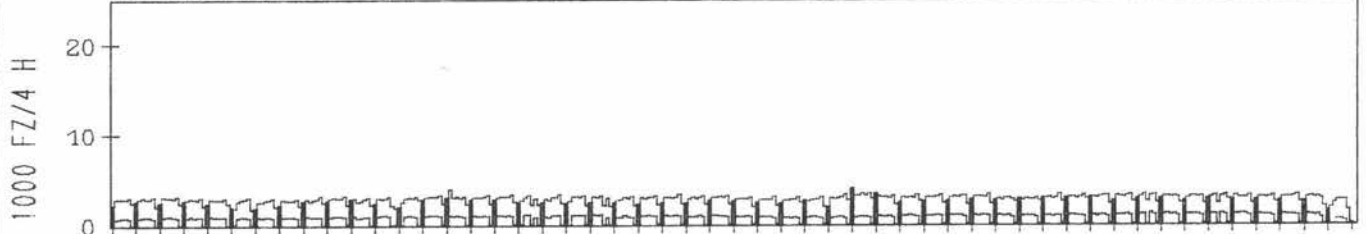
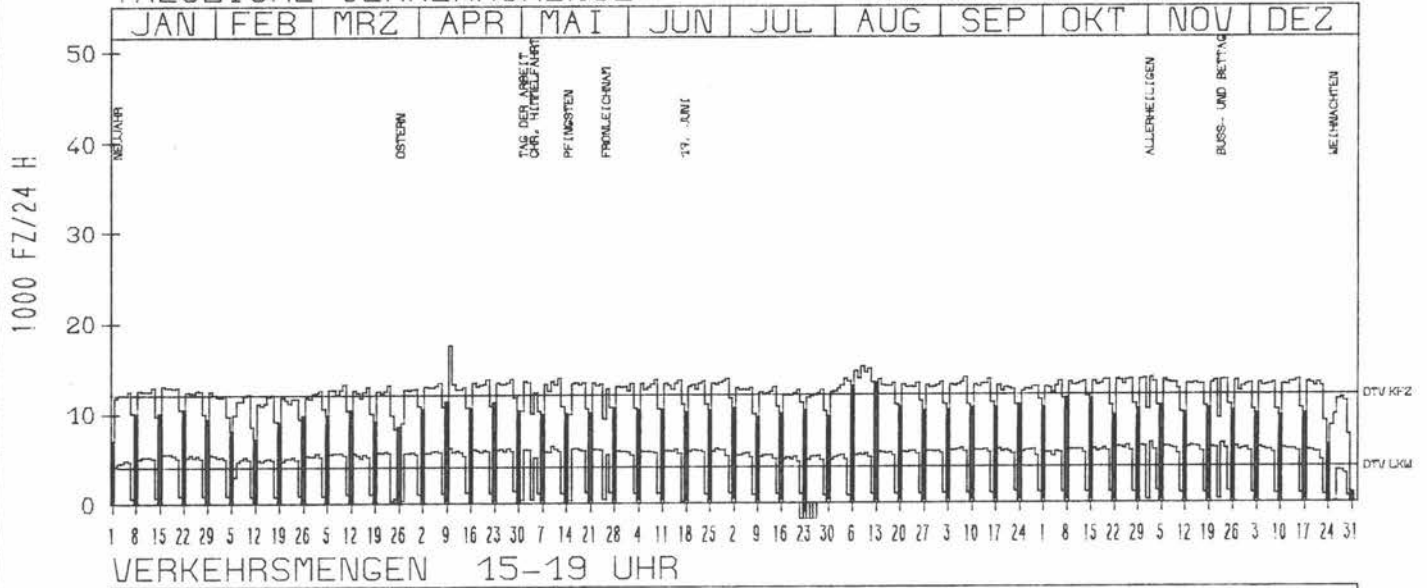
ZST: WANNE-EICKEL  
 NR.: 4408 5 116

LAND: NORDRHEIN-WESTFALEN  
 STRASSE: A 42  
 KM: 43,7  
 NETZKNOTEN:

RICHTUNG OST

DTV KFZ 12018  
 DTV LKW 4033 = 33,55 %  
 MAX WERKTAG 17552 MO 10,4 %  
 MAX FER-WKTAG 15111 MI 9,8 %  
 MAX SO+FEITAG 13288 SO 13,8 %

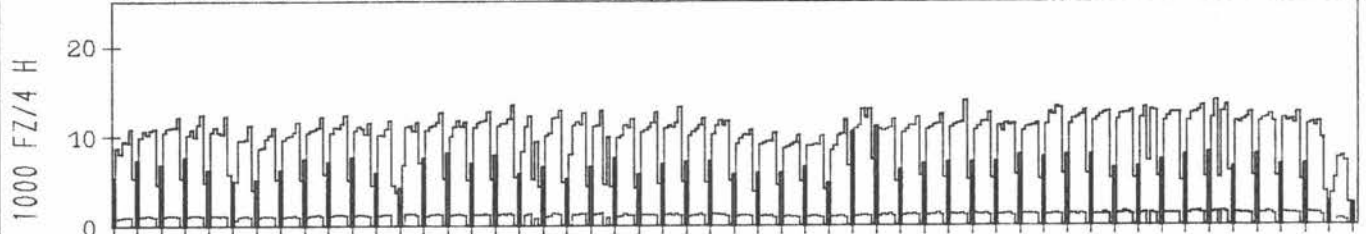
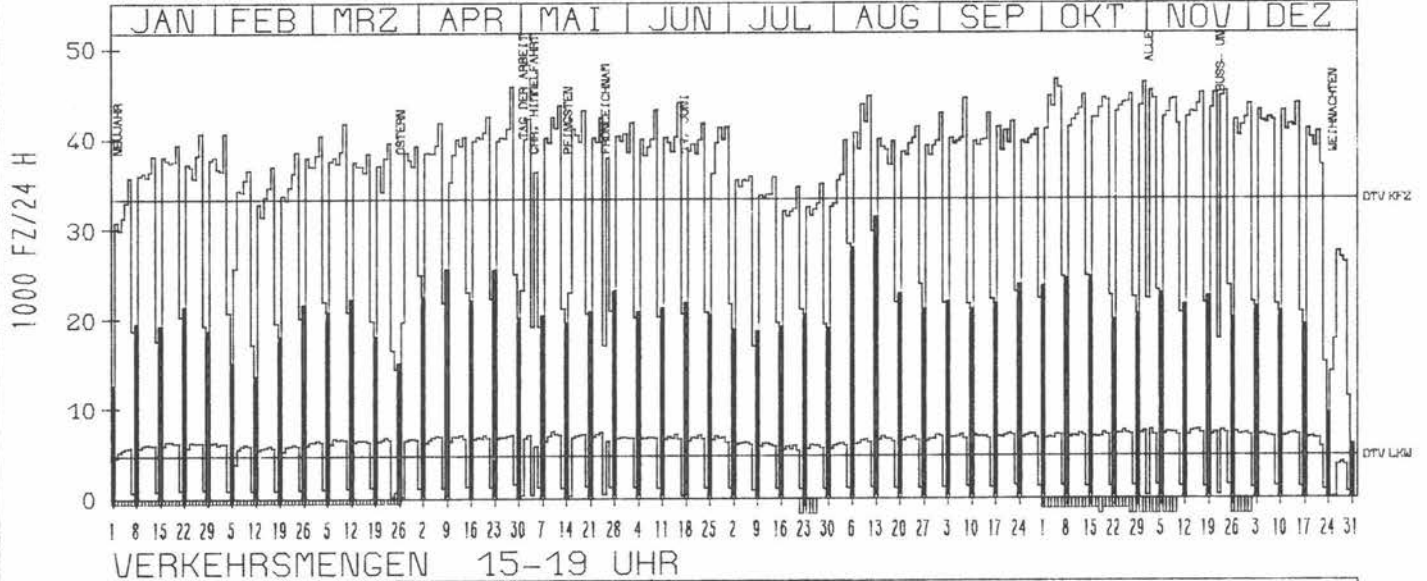
TAEGLICHE VERKEHRSMENGE



RICHTUNG WEST

DTV KFZ 33261  
 DTV LKW 4677 = 14,06 %  
 MAX WERKTAG 45788 FR 28,4 %  
 MAX FER-WKTAG 44681 FR 11,8 %  
 MAX SO+FEITAG 31274 SO 13,8 %

TAEGLICHE VERKEHRSMENGE



# JAHRESGANGLINIEN 1978

ZST: HERNE

LAND: NORDRHEIN-WESTFALEN

STRASSE: A 43

KM: 28.8

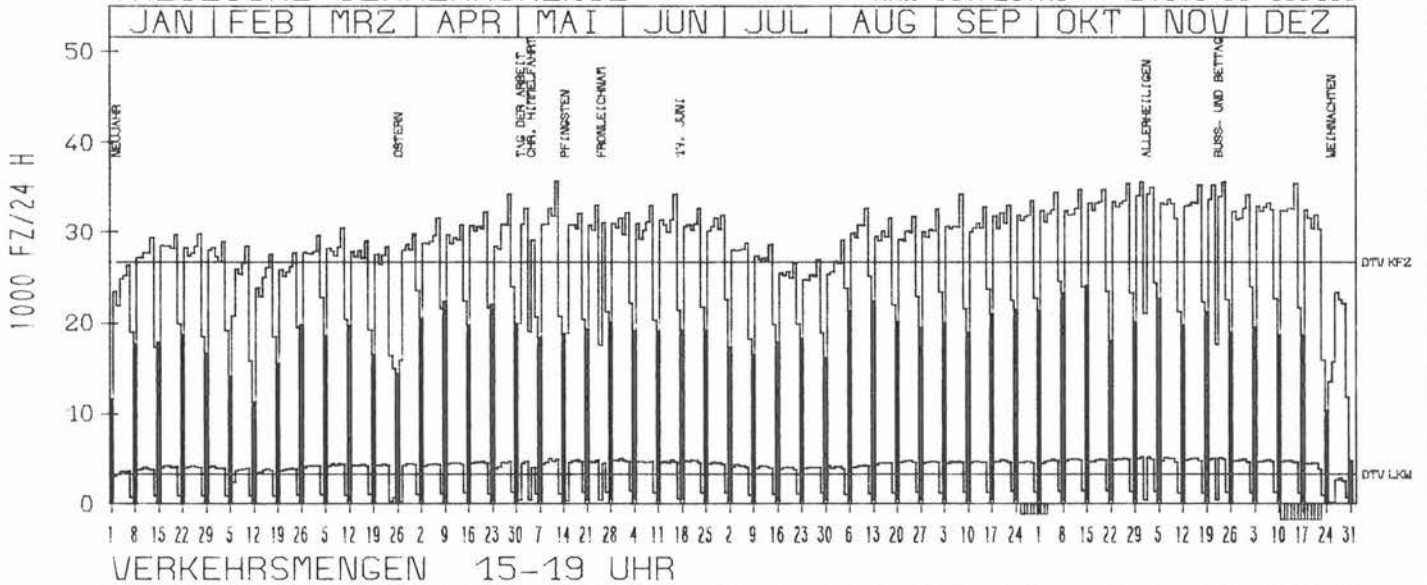
NETZKNOTEN:

NR.: 4409 5 107

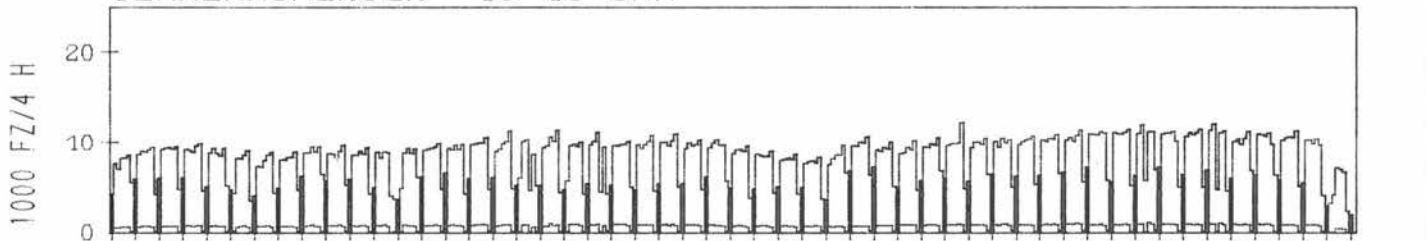
## RICHTUNG NÖRD

|               |                  |
|---------------|------------------|
| DTV KFZ       | 26673            |
| DTV LKW       | 3258 = 12.21 %   |
| MAX WERKTAG   | 35540 FR 24.11.0 |
| MAX FER-WKTAG | 35664 FR 12.5.0  |
| MAX SO+FEITAG | 24141 SO 15.10.0 |

### TÄGLICHE VERKEHRSMENGE



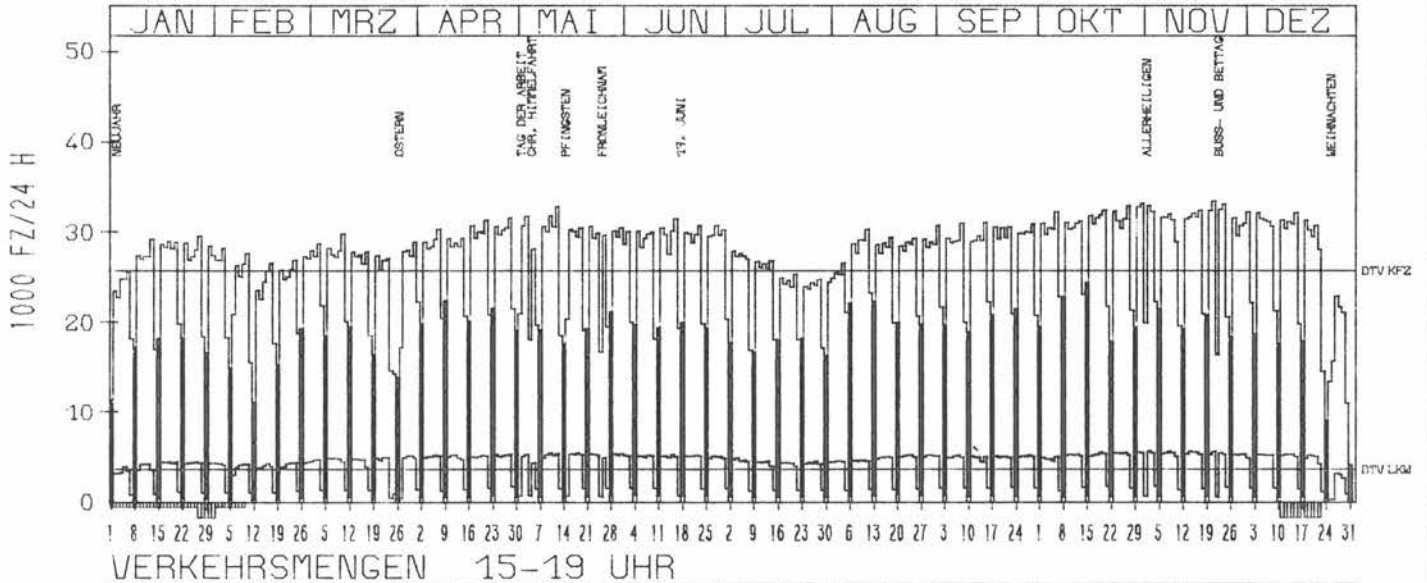
### VERKEHRSMENGEN 15-19 UHR



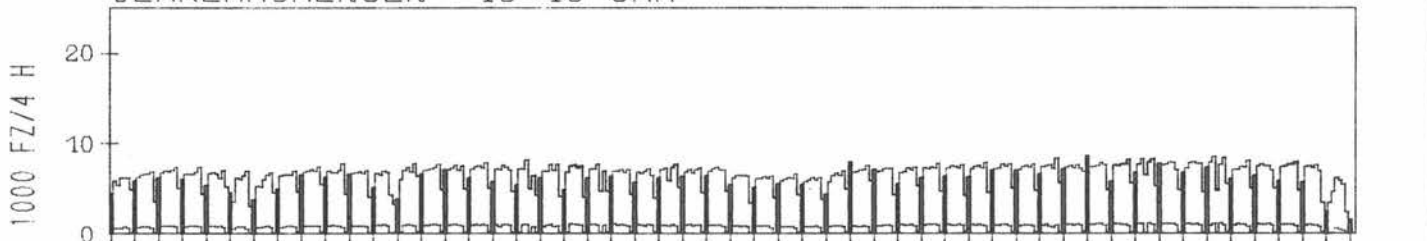
## RICHTUNG SÜED

|               |                  |
|---------------|------------------|
| DTV KFZ       | 25672            |
| DTV LKW       | 3594 = 14.00 %   |
| MAX WERKTAG   | 33378 DI 21.11.0 |
| MAX FER-WKTAG | 32760 FR 12.5.0  |
| MAX SO+FEITAG | 24380 SO 15.10.0 |

### TÄGLICHE VERKEHRSMENGE



### VERKEHRSMENGEN 15-19 UHR



# JAHRESGANGLINIEN 1978

43

ZST: ALBACHTEN

LAND: NORDRHEIN-WESTFALEN

NR.: 4011 5 109

STRASSE: A 43

KM: 6,7

NETZKNOTEN:

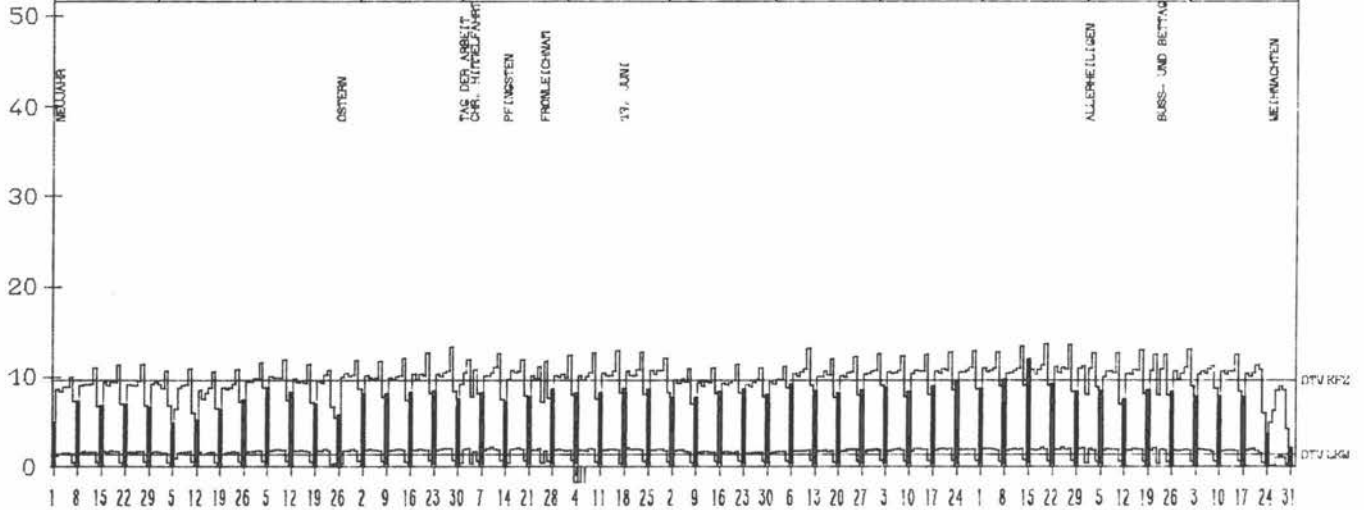
RICHTUNG SUED

DTV KFZ 9587  
 DTV LKW 1393 = 14,53 %  
 MAX WERKTAG 13627 FR 20,10 %  
 MAX FER-WKTAG 13136 FR 11,8 %  
 MAX SO+FEITAG 11996 SO 15,10 %

TAEGLICHE VERKEHRSMENGE

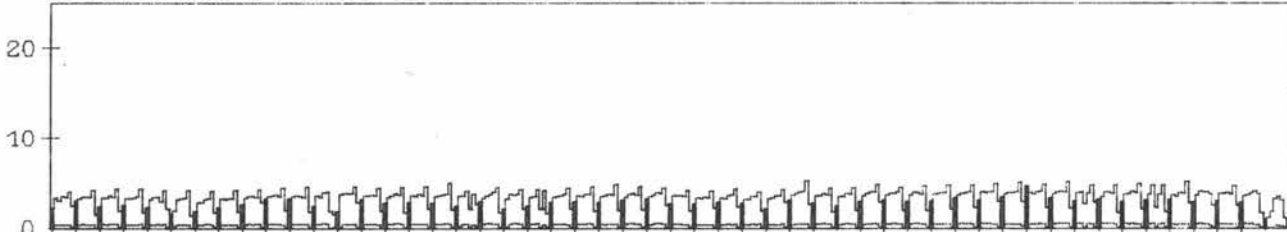
JAN FEB MRZ APR MAI JUN JUL AUG SEP OKT NOV DEZ

1000 FZ/24 H



VERKEHRSMENGEN 15-19 UHR

1000 FZ/4 H




RICHTUNG NORD

DTV KFZ 9488  
 DTV LKW 1299 = 13,69 %  
 MAX WERKTAG 12119 MO 23,10 %  
 MAX FER-WKTAG 12236 FR 30,6 %  
 MAX SO+FEITAG 10244 SO 15,10 %

TAEGLICHE VERKEHRSMENGE

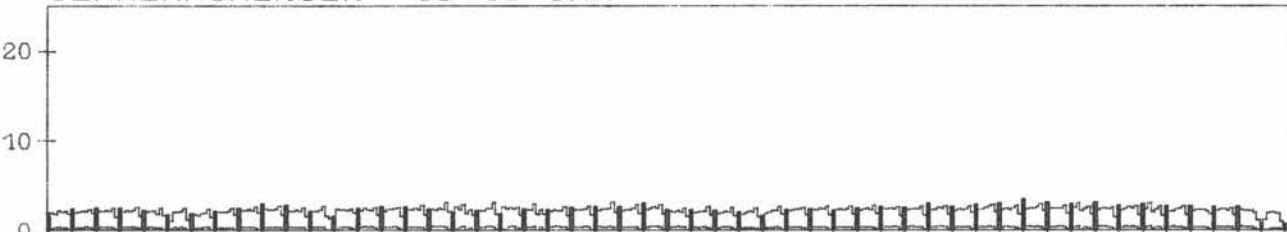
JAN FEB MRZ APR MAI JUN JUL AUG SEP OKT NOV DEZ

1000 FZ/24 H



VERKEHRSMENGEN 15-19 UHR

1000 FZ/4 H



# JAHRESGANGLINIEN 1978

44

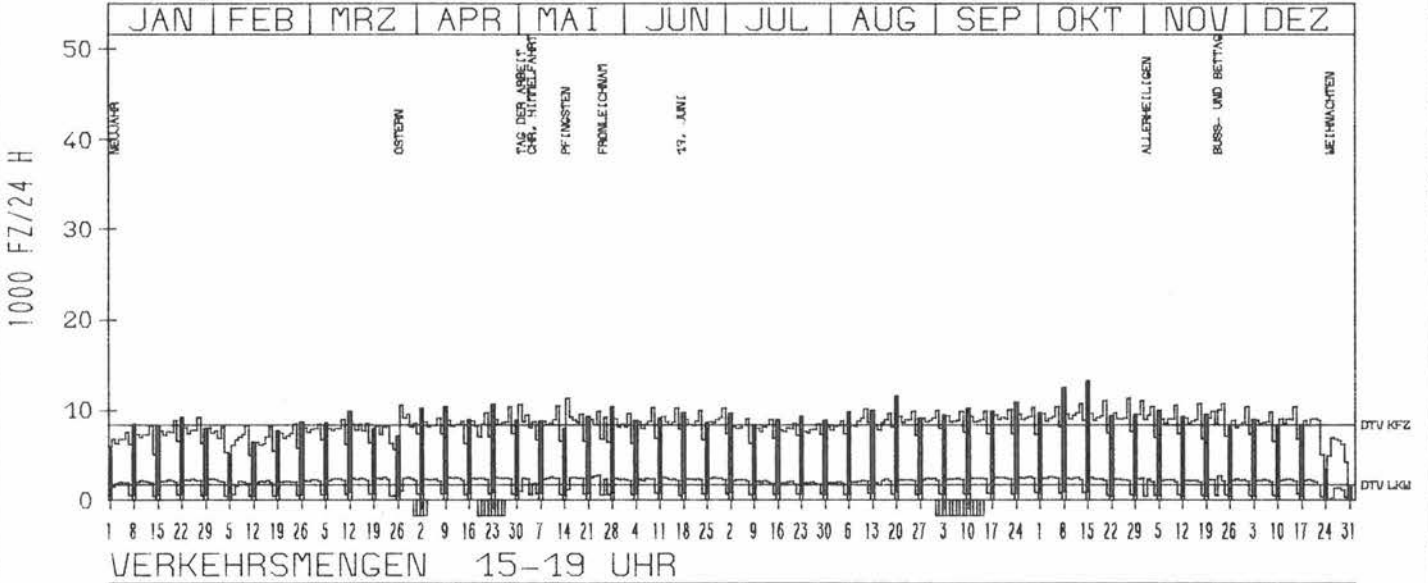
ZST: JUELICH-MERSCH  
 NR.: 5004 5 017

LAND: NORDRHEIN-WESTFALEN  
 STRASSE: A 44  
 KM: 34,7  
 NETZKNOTEN:

## RICHTUNG NÖRD

DTV KFZ 8391  
 DTV LKW 1747 = 20,82 %  
 MAX WERKTAG 11252 FR 27,10 %  
 MAX FER-WKTAG 10443 FR 12,5 %  
 MAX SO+FEITAG 13184 SO 15,10 %

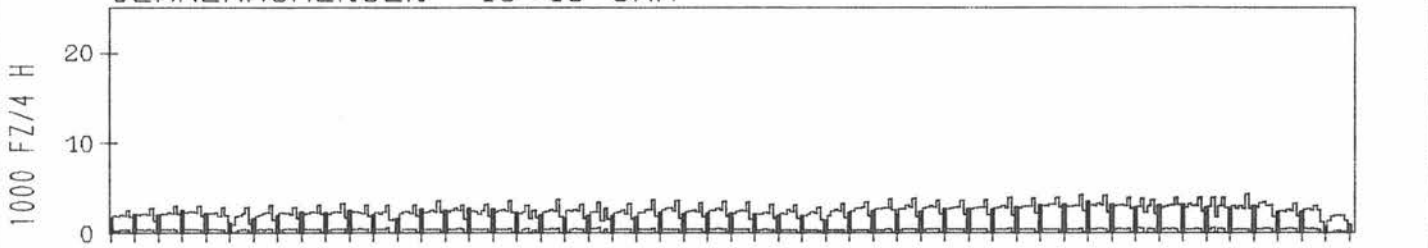
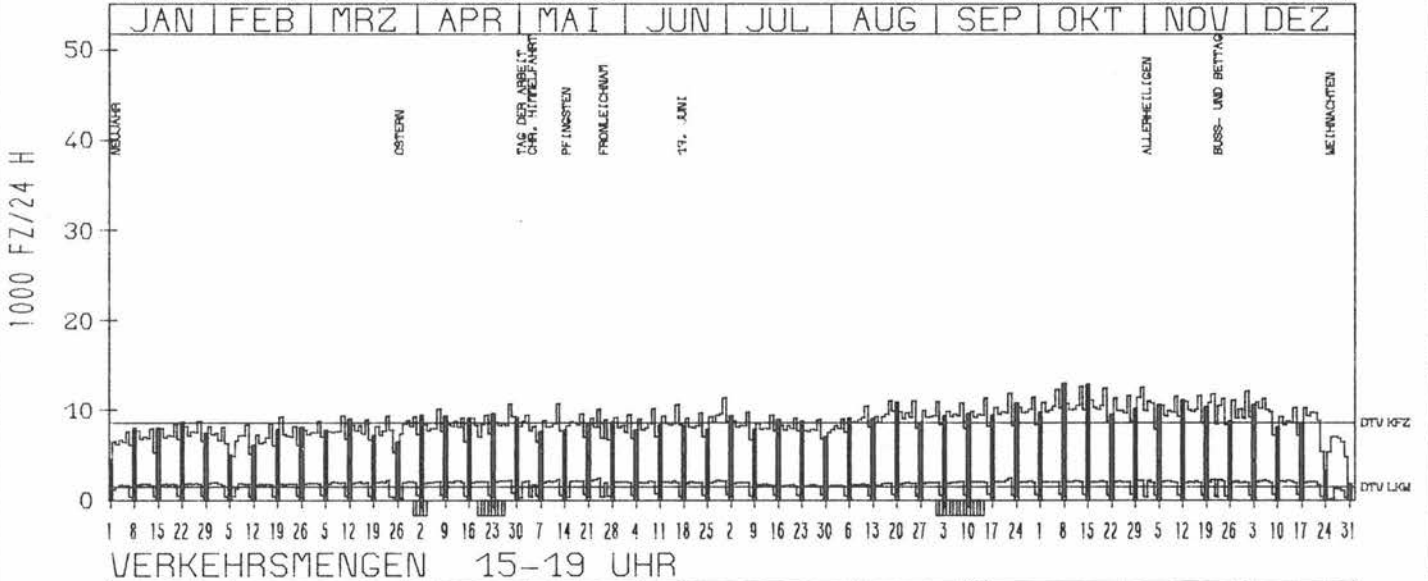
### TÄGLICHE VERKEHRSMENGE



## RICHTUNG SÜED

DTV KFZ 8663  
 DTV LKW 1443 = 16,66 %  
 MAX WERKTAG 12648 FR 13,10 %  
 MAX FER-WKTAG 11368 FR 30,6 %  
 MAX SO+FEITAG 12983 SO 8,10 %

### TÄGLICHE VERKEHRSMENGE



# JAHRESGANGLINIEN 1978

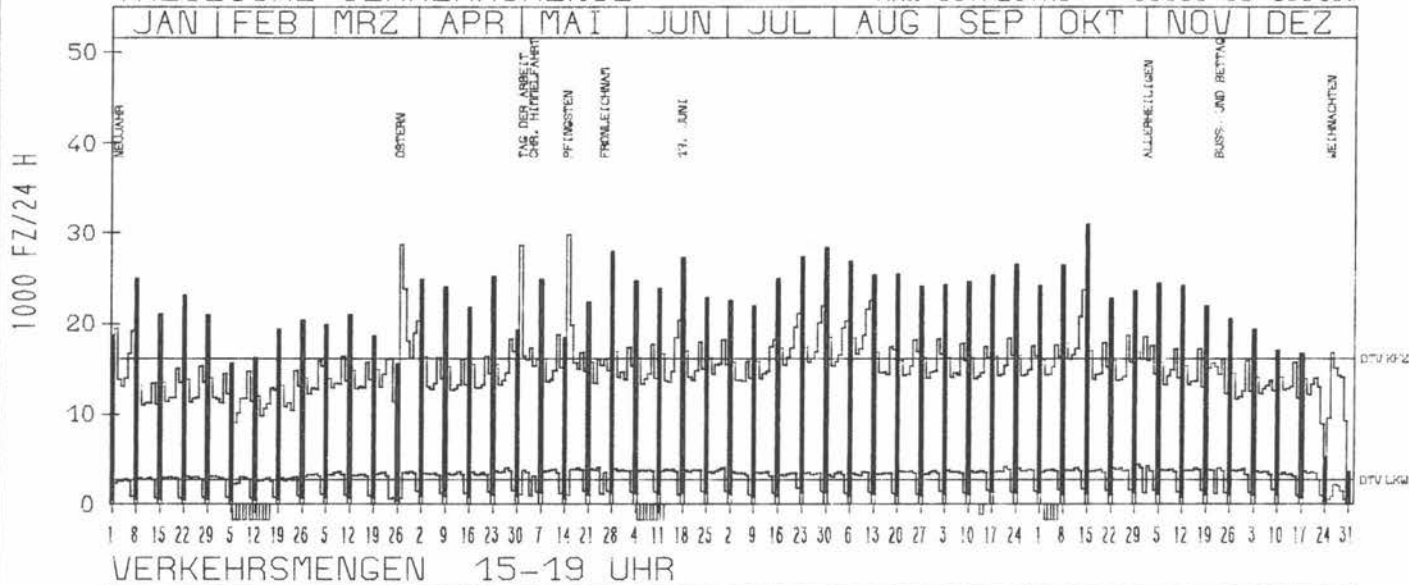
ZST: SÖEST  
 NR.: 4414 5 110

LAND: NORDRHEIN-WESTFALEN  
 STRASSE: A 44  
 KM: 119,8  
 NETZKNOTEN:

## RICHTUNG WEST

DTV KFZ 16100  
 DTV LKW 2702 = 16,78 %  
 MAX WERKTAG 23695 SA 14,10 %  
 MAX FER-WKTAG 23810 DI 28,3 %  
 MAX SO+FEITAG 30989 SO 15,10 %

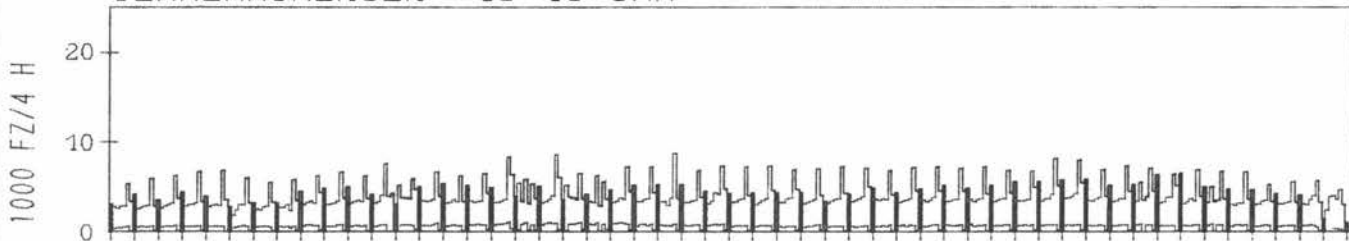
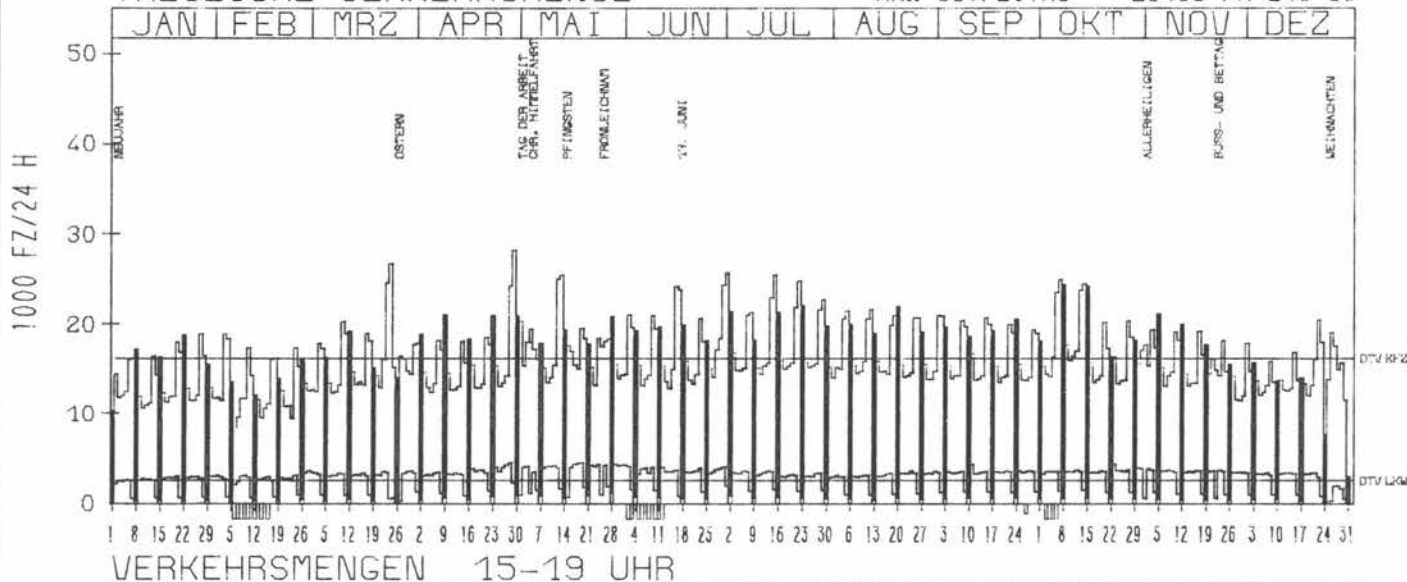
### TÄGLICHE VERKEHRSMENGE



## RICHTUNG OST

DTV KFZ 16132  
 DTV LKW 2571 = 15,94 %  
 MAX WERKTAG 28190 SA 29,4 %  
 MAX FER-WKTAG 25711 SA 1,7 %  
 MAX SO+FEITAG 26708 FR 24,3 %

### TÄGLICHE VERKEHRSMENGE





# JAHRESGANGLINIEN 1978

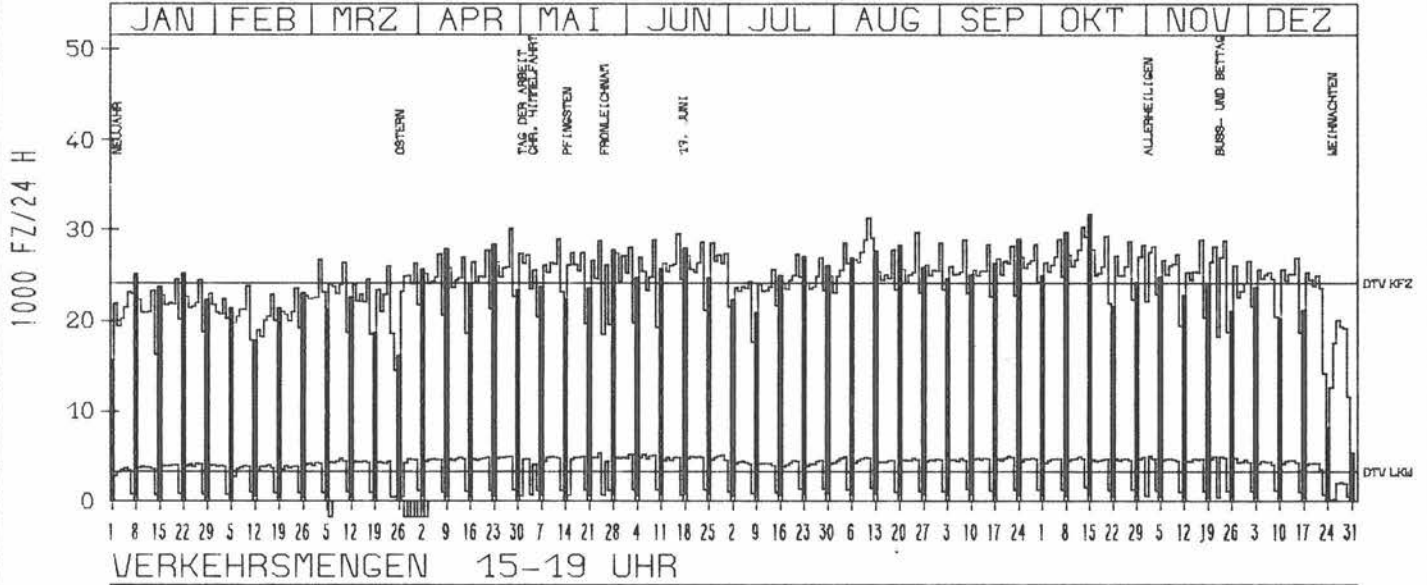
ZST: DORTMUND SUED  
 NR.: 4511 5 104

LAND: NORDRHEIN-WESTFALEN  
 STRASSE: A 45  
 KM: 23,0  
 NETZKNOTEN:

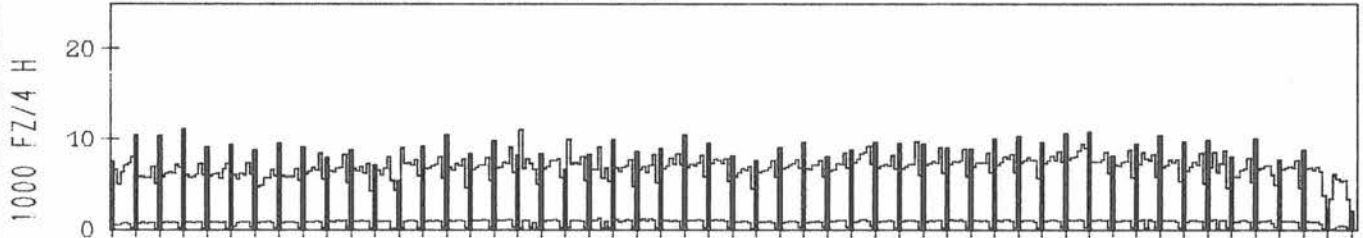
## RICHTUNG NÖRD

DTV KFZ 24090  
 DTV LKW 3292 = 13,66 %  
 MAX WERKTAG 30274 FR 13,10 %  
 MAX FER-WKTAG 31292 FR 11,8 %  
 MAX SO+FEITAG 31685 SO 15,10 %

### TÄGLICHE VERKEHRSMENGE



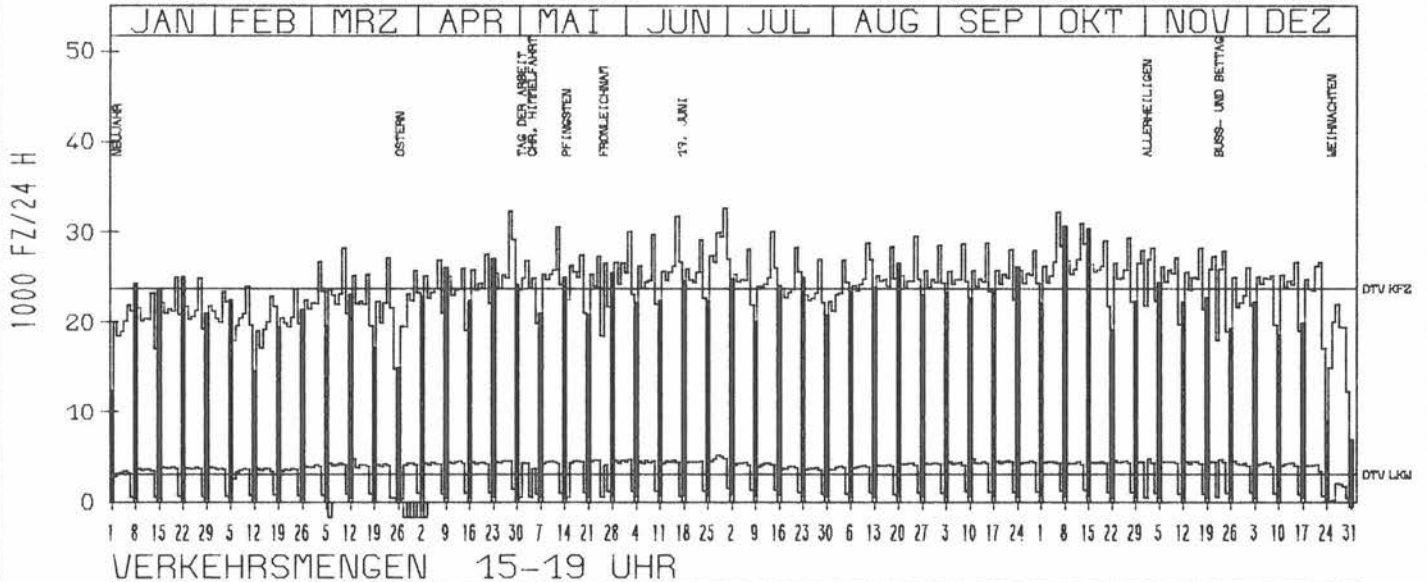
### VERKEHRSMENGEN 15-19 UHR



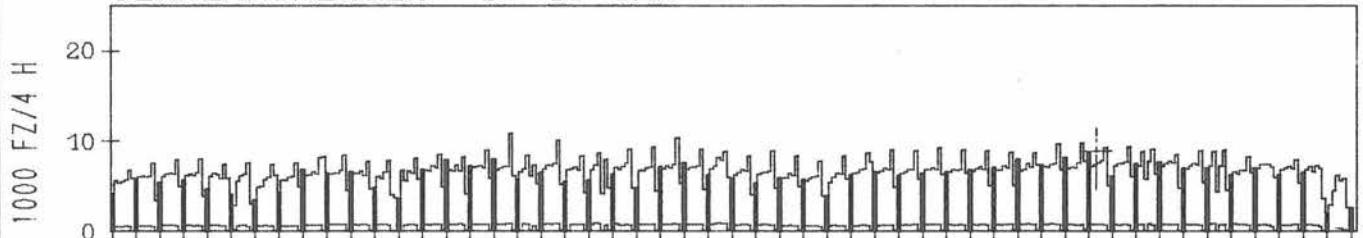
## RICHTUNG SÜED

DTV KFZ 23717  
 DTV LKW 3047 = 12,85 %  
 MAX WERKTAG 32275 FR 28,4 %  
 MAX FER-WKTAG 32585 FR 30,6 %  
 MAX SO+FEITAG 30661 SO 8,10 %

### TÄGLICHE VERKEHRSMENGE



### VERKEHRSMENGEN 15-19 UHR



# JAHRESGANGLINIEN 1978

ZST: LUEDENSCHIED NÖRD

LAND: NORDRHEIN-WESTFALEN

NR.: 4711 5 105

STRASSE: A 45

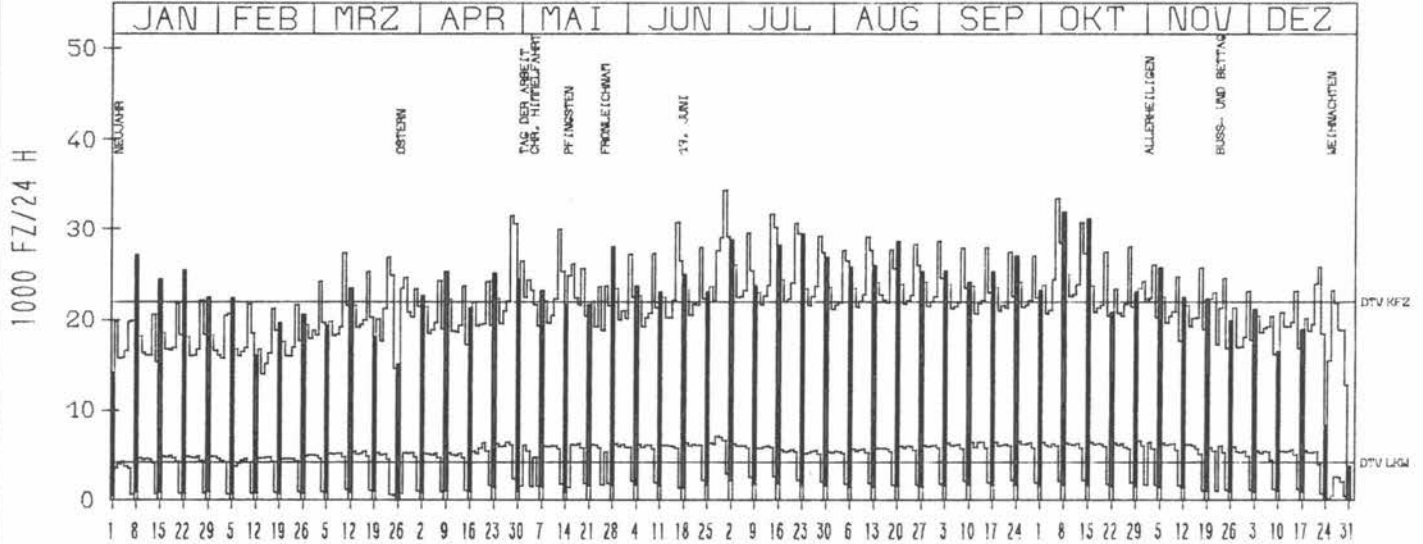
KM: 41,5

NETZKNOTEN:

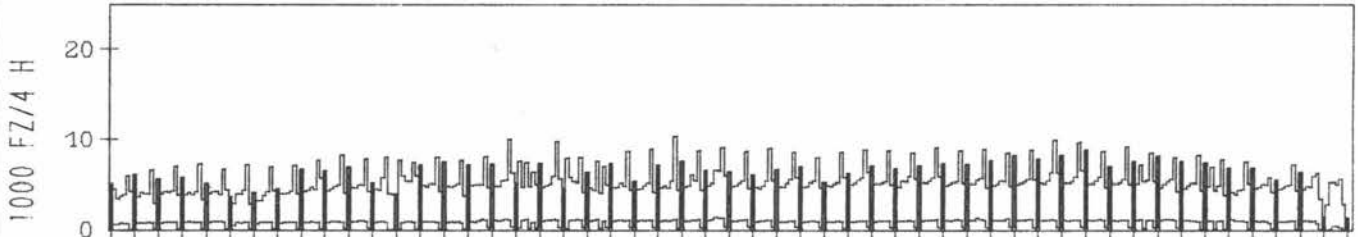
RICHTUNG SÜED

|               |                |
|---------------|----------------|
| DTV KFZ       | 21932          |
| DTV LKW       | 4203 = 19,16 % |
| MAX WERKTAG   | 33379 FR 6,10  |
| MAX FER-WKTAG | 34281 FR 30,6  |
| MAX SO+FEITAG | 31913 SO 8,10  |

TAEGLICHE VERKEHRSMENGE



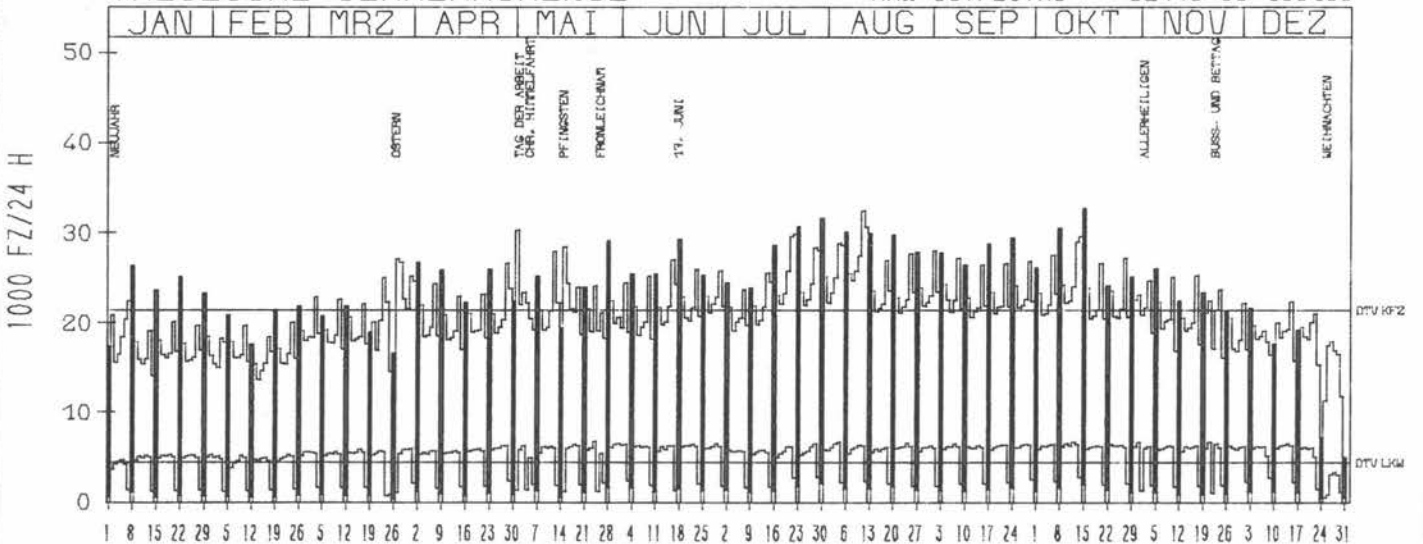
VERKEHRSMENGEN 15-19 UHR



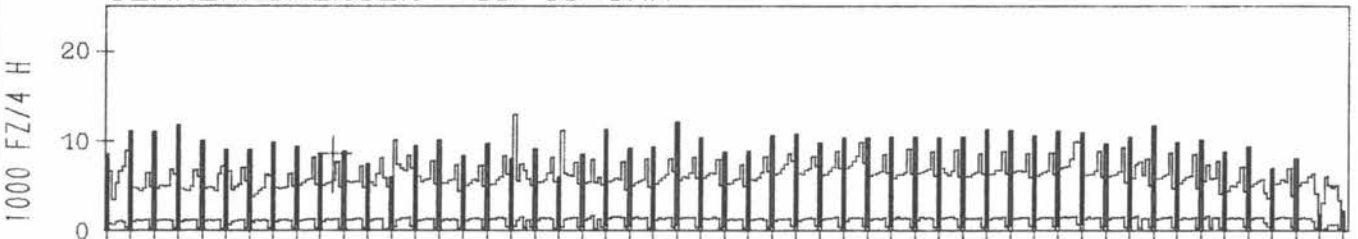
RICHTUNG NÖRD

|               |                |
|---------------|----------------|
| DTV KFZ       | 21431          |
| DTV LKW       | 4428 = 20,66 % |
| MAX WERKTAG   | 29601 SA 14,10 |
| MAX FER-WKTAG | 32424 FR 11,8  |
| MAX SO+FEITAG | 32748 SO 15,10 |

TAEGLICHE VERKEHRSMENGE



VERKEHRSMENGEN 15-19 UHR



# JAHRESGANGLINIEN 1978

48

ZST: FREUDENBERG  
 NR.: 5113 5 106

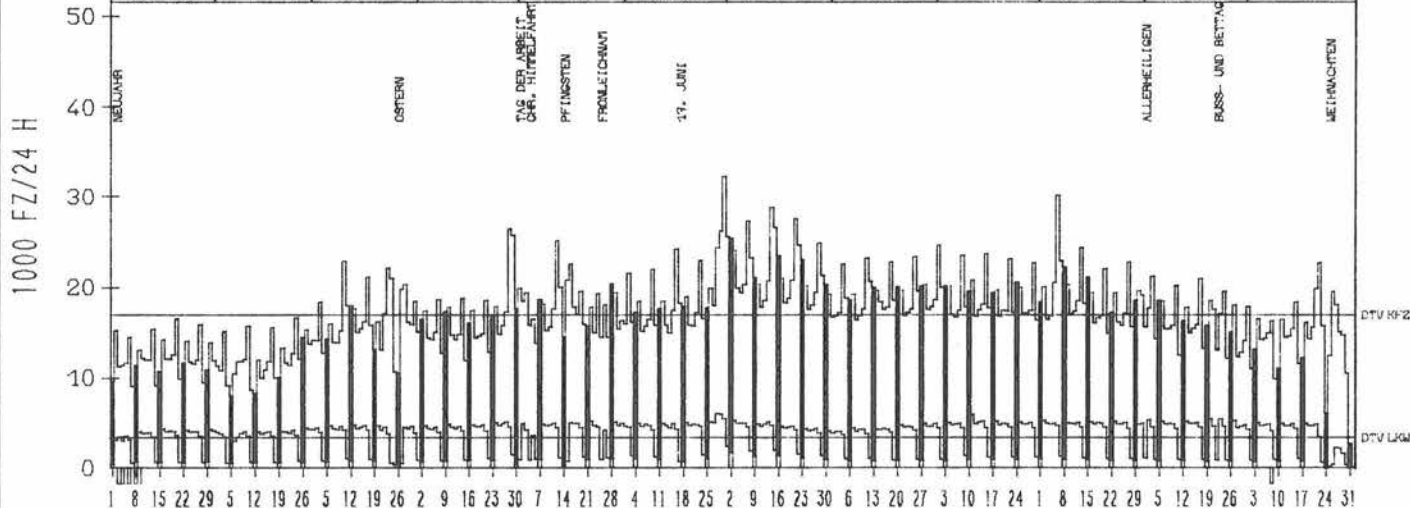
LAND: NORDRHEIN-WESTFALEN  
 STRASSE: A 45  
 KM: 101.2  
 NETZKNOTEN:

RICHTUNG SUED

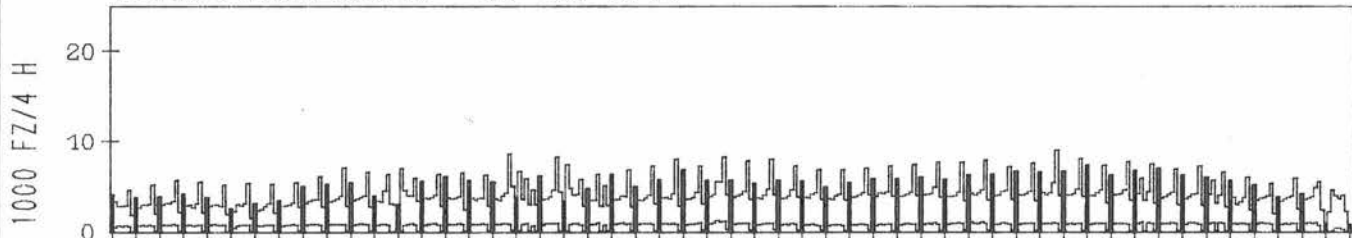
DTV KFZ 16952  
 DTV LKW 3374 = 19.90 %  
 MAX WERKTAG 30124 FR 6.10  
 MAX FER-WKTAG 32167 FR 30.6  
 MAX SO+FEITAG 25377 SO 2.7

TAEGLICHE VERKEHRSMENGE

JAN | FEB | MRZ | APR | MAI | JUN | JUL | AUG | SEP | OKT | NOV | DEZ



VERKEHRSMENGEN 15-19 UHR

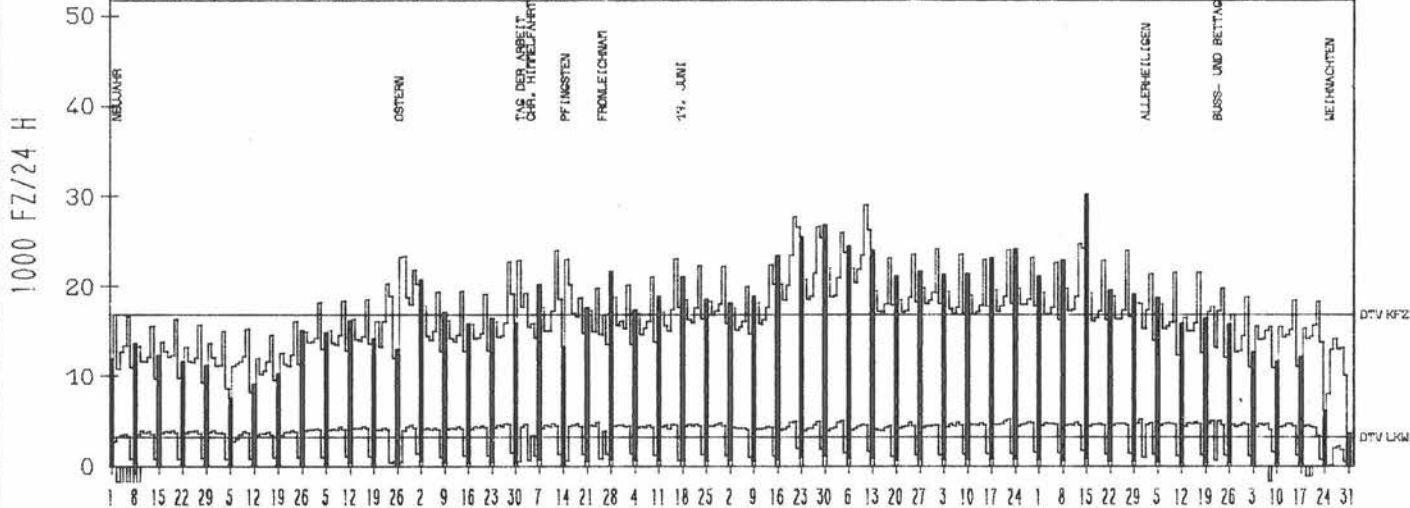


RICHTUNG NORD

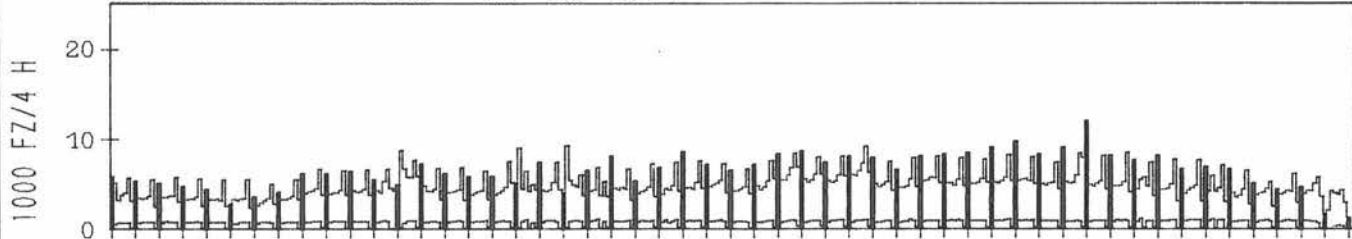
DTV KFZ 16766  
 DTV LKW 3190 = 19.03 %  
 MAX WERKTAG 24685 FR 13.10  
 MAX FER-WKTAG 29063 FR 11.8  
 MAX SO+FEITAG 30181 SO 15.10

TAEGLICHE VERKEHRSMENGE

JAN | FEB | MRZ | APR | MAI | JUN | JUL | AUG | SEP | OKT | NOV | DEZ



VERKEHRSMENGEN 15-19 UHR



# JAHRESGANGLINIEN 1978

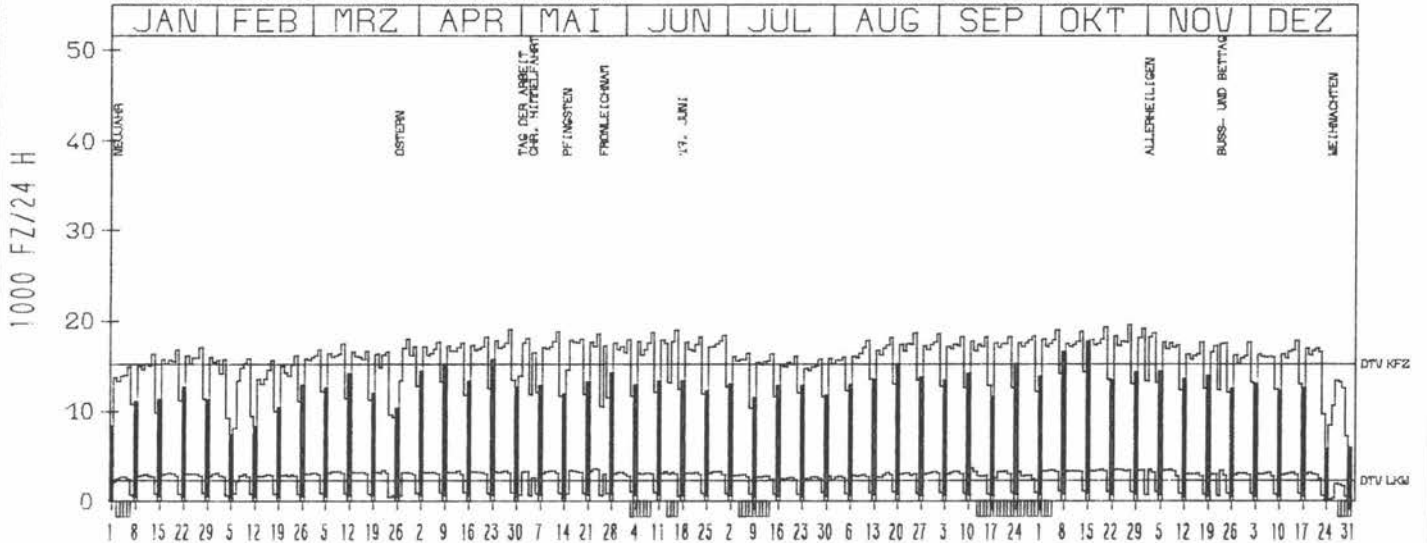
ZST: NEUSS-HÖLZHEIM  
 NR.: 4805 5 016

LAND: NORDRHEIN-WESTFALEN  
 STRASSE: A 46  
 KM: 41,7  
 NETZKNOTEN:

RICHTUNG NÖRD

DTV KFZ 15195  
 DTV LKW 2302 = 15,15 %  
 MAX WERKTAG 19558 FR 27,10 %  
 MAX FER-WKTAG 18803 FR 12,5 %  
 MAX SO+FEITAG 17727 SO 15,10 %

TÄGLICHE VERKEHRSMENGE



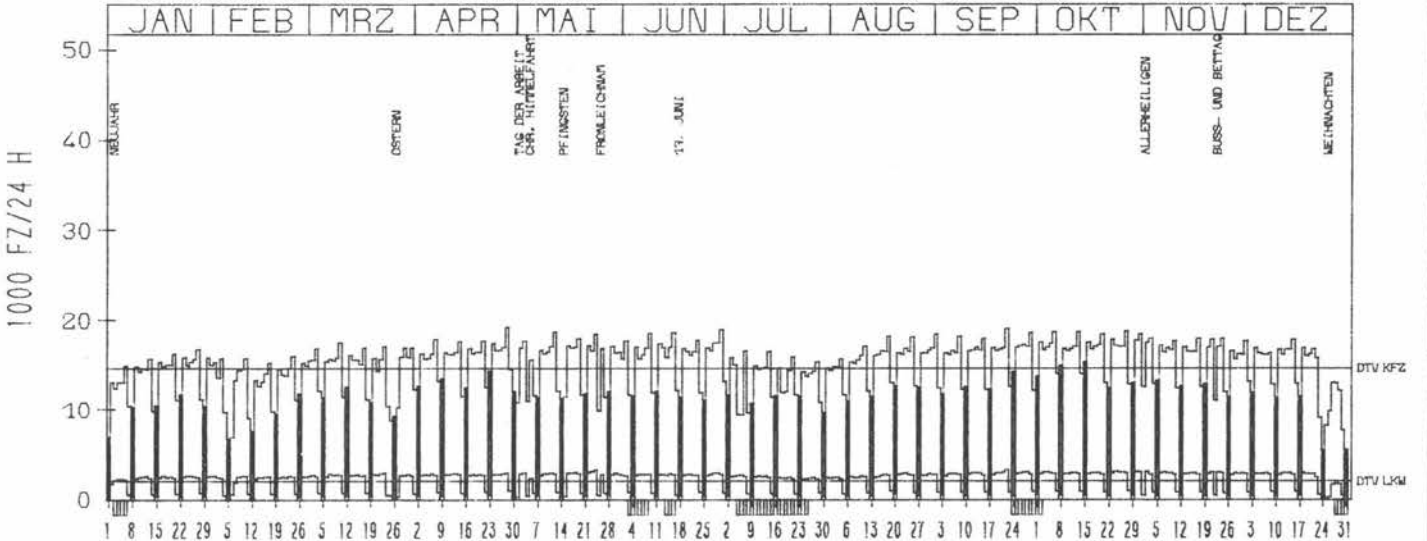
VERKEHRSMENGEN 15-19 UHR



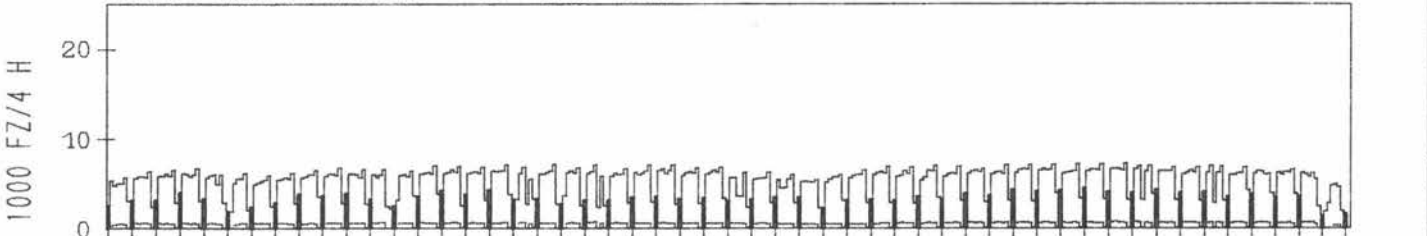
RICHTUNG SÜED

DTV KFZ 14645  
 DTV LKW 2024 = 13,82 %  
 MAX WERKTAG 19213 FR 28,4 %  
 MAX FER-WKTAG 18925 FR 30,6 %  
 MAX SO+FEITAG 15294 SO 15,10 %

TÄGLICHE VERKEHRSMENGE



VERKEHRSMENGEN 15-19 UHR



# JAHRESGANGLINIEN 1978

50

ZST: E-BREDENEY

LAND:  
STRASSE:  
KM:  
NETZKNOTEN:

NORDRHEIN-WESTFALEN  
A 52  
26,0

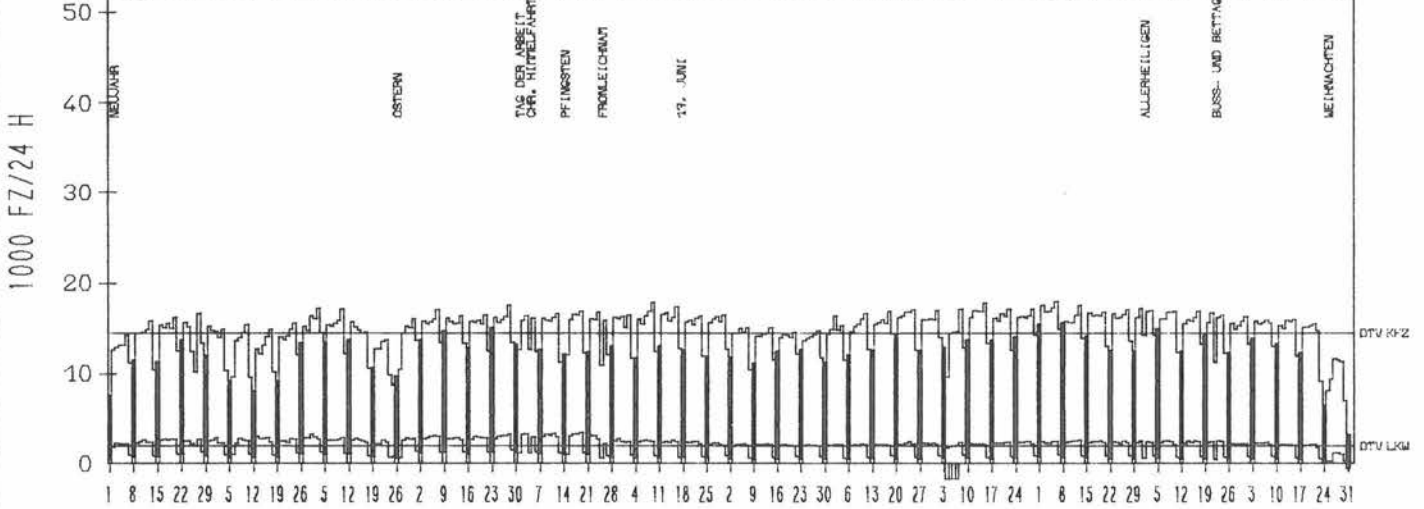
NR.: 4507 5 028

## RICHTUNG OST

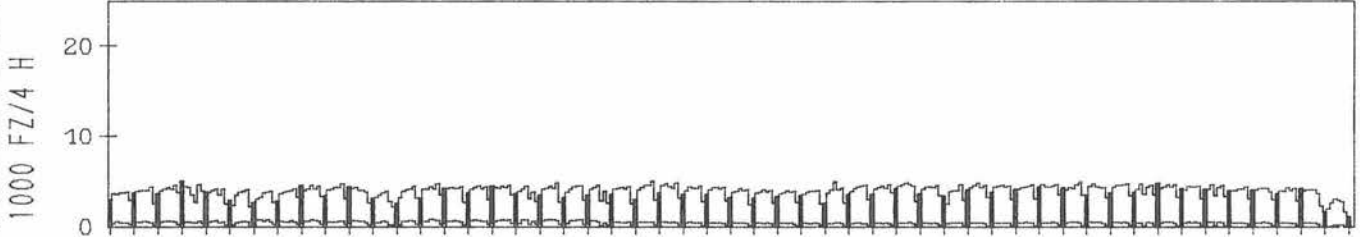
DTV KFZ 14439  
DTV LKW 1921 = 13,30 %  
MAX WERKTAG 17959 FR 6,10  
MAX FER-WKTAG 17382 FR 16,6  
MAX SO+FEITAG 15665 SO 8,10

### TAEGLICHE VERKEHRSMENGE

JAN | FEB | MRZ | APR | MAI | JUN | JUL | AUG | SEP | OKT | NOV | DEZ



### VERKEHRSMENGEN 15-19 UHR

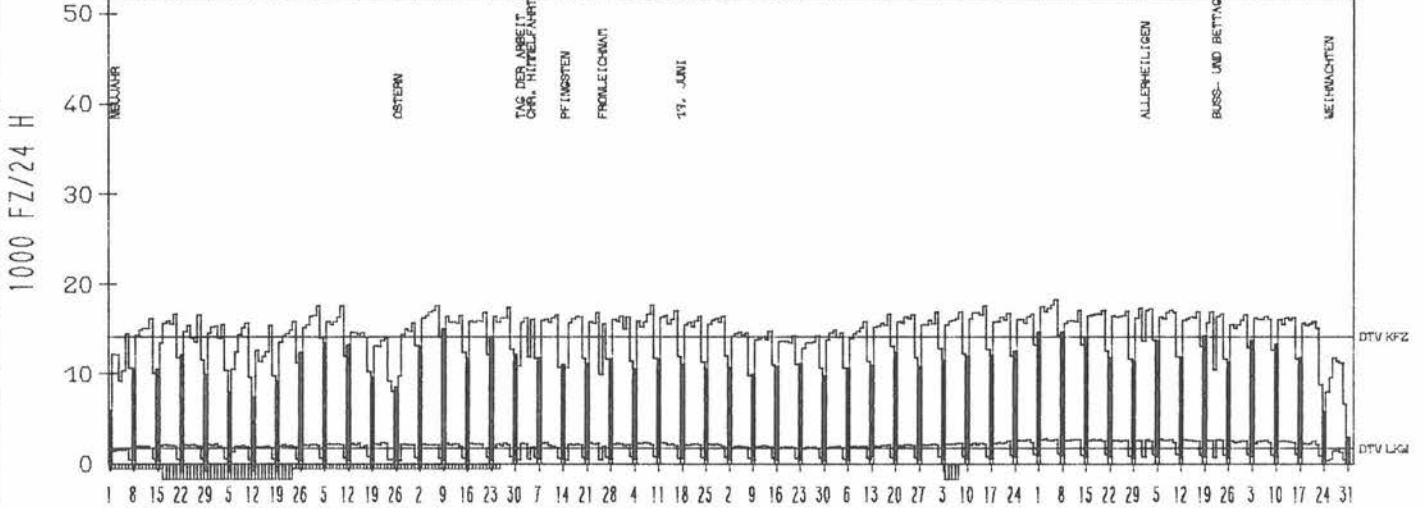


## RICHTUNG WEST

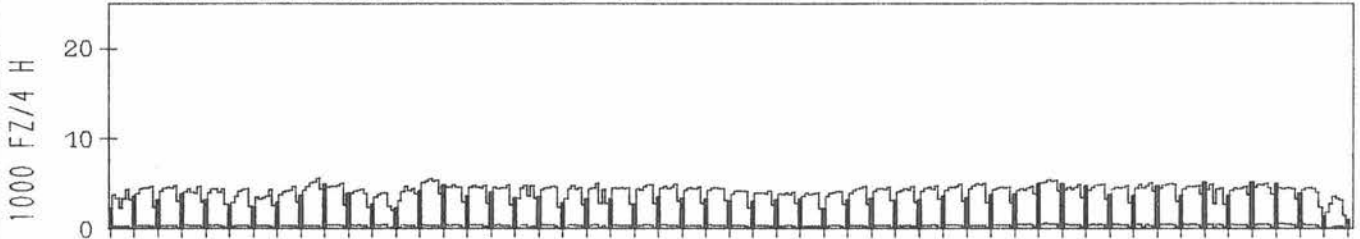
DTV KFZ 14160  
DTV LKW 1693 = 11,95 %  
MAX WERKTAG 18284 FR 6,10  
MAX FER-WKTAG 17567 FR 10,3  
MAX SO+FEITAG 14951 SO 9,4

### TAEGLICHE VERKEHRSMENGE

JAN | FEB | MRZ | APR | MAI | JUN | JUL | AUG | SEP | OKT | NOV | DEZ



### VERKEHRSMENGEN 15-19 UHR



# JAHRESGANGLINIEN 1978

51

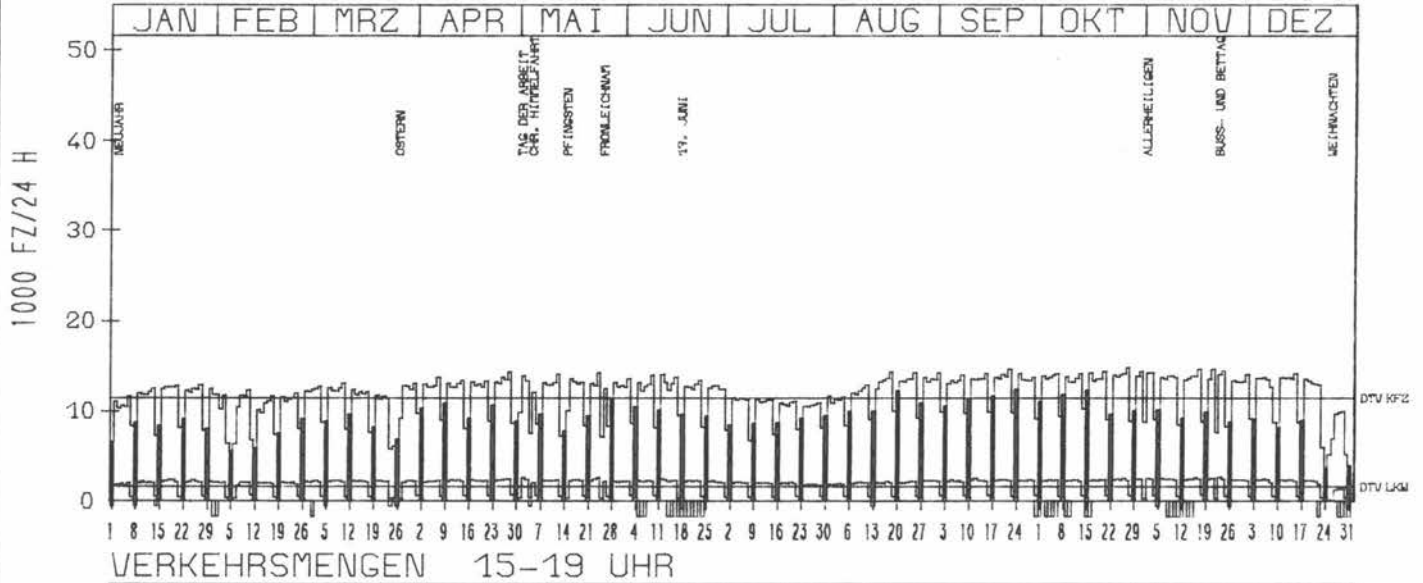
ZST: LANGENFELD  
 NR.: 4907 5 007

LAND: NORDRHEIN-WESTFALEN  
 STRASSE: A 59  
 KM: 17.0  
 NETZKNOTEN:

RICHTUNG NÖRD

TAEGLICHE VERKEHRSMENGE

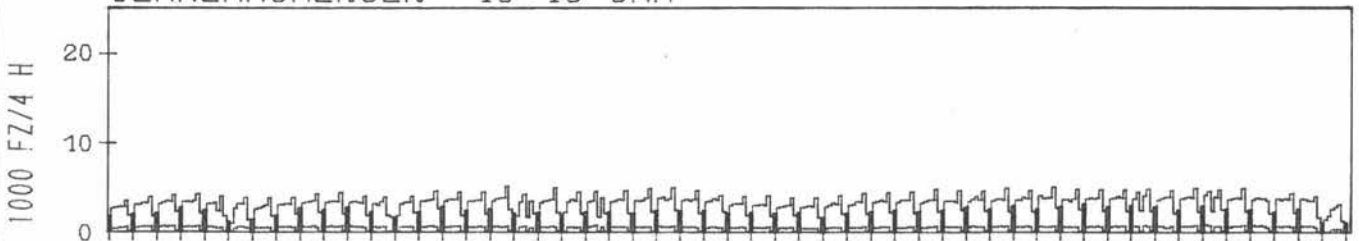
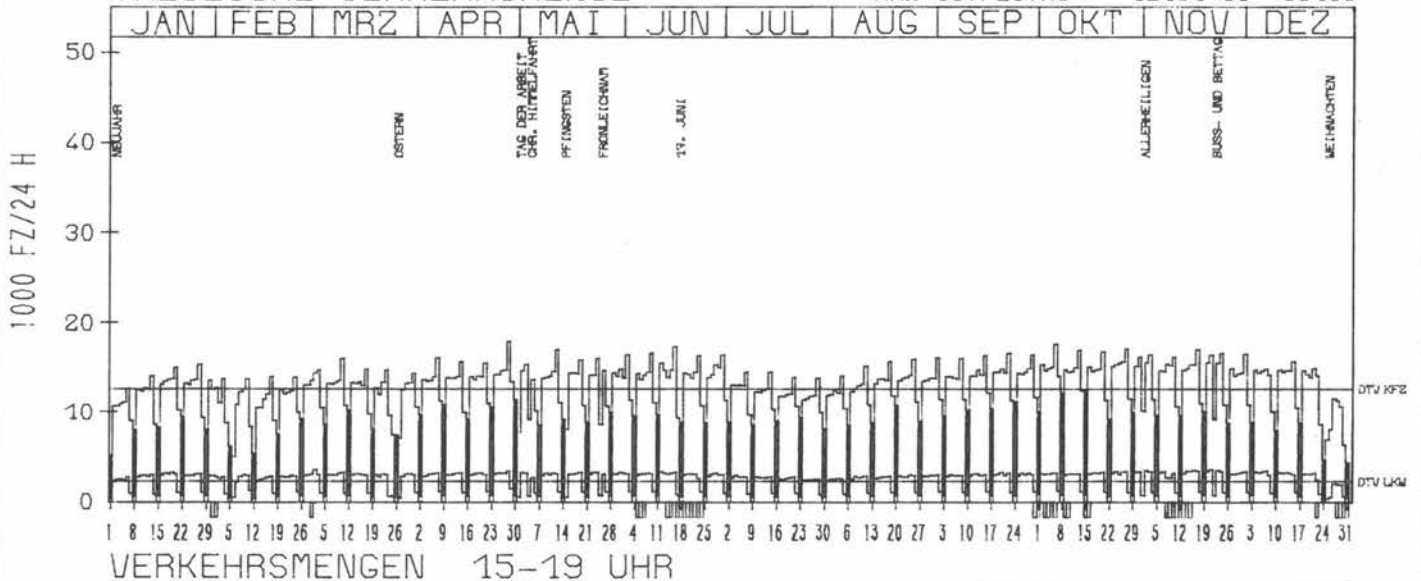
|               |                  |
|---------------|------------------|
| DTV KFZ       | 11453            |
| DTV LKW       | 1641 = 14.33 %   |
| MAX WERKTAG   | 14771 FR 27.10.0 |
| MAX FER-WKTAG | 14333 FR 18.08.0 |
| MAX SO+FEITAG | 12369 SO 24.09.0 |



RICHTUNG SÜED

TAEGLICHE VERKEHRSMENGE

|               |                  |
|---------------|------------------|
| DTV KFZ       | 12626            |
| DTV LKW       | 2312 = 18.31 %   |
| MAX WERKTAG   | 17851 FR 28.04.0 |
| MAX FER-WKTAG | 16966 FR 12.05.0 |
| MAX SO+FEITAG | 12151 SO 08.10.0 |



# JAHRESGANGLINIEN 1978

52

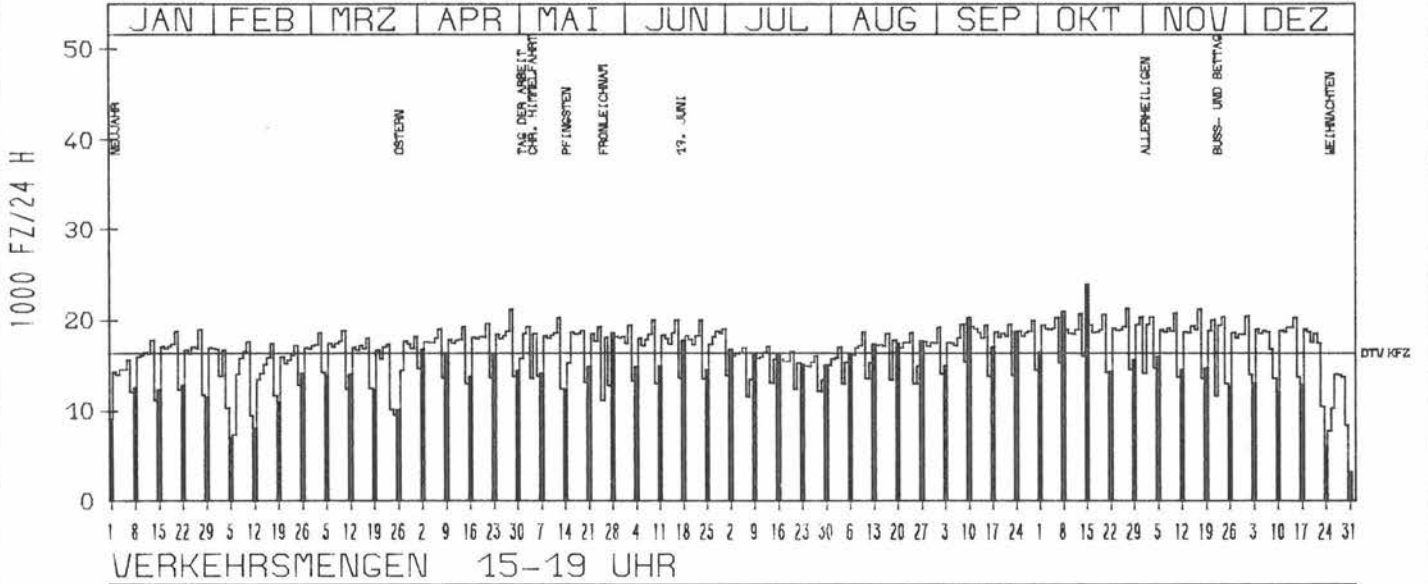
ZST: TRÖISDORF  
 NR.: 5108 4 722

LAND: NORDRHEIN-WESTFALEN  
 STRASSE: A 59  
 KM: 22,0  
 NETZKNOTEN:

## RICHTUNG NÖRD

DTV KFZ 16409  
 MAX WERKTAG 21289 FR 27.10.  
 MAX FER-WKTAG 20264 FR 12.5.  
 MAX SO+FEITAG 23962 SO 15.10.

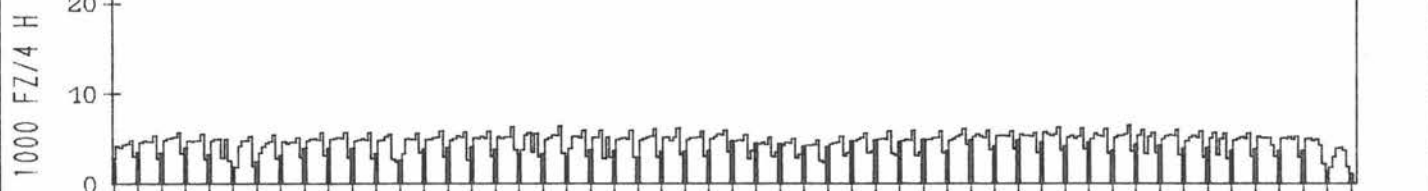
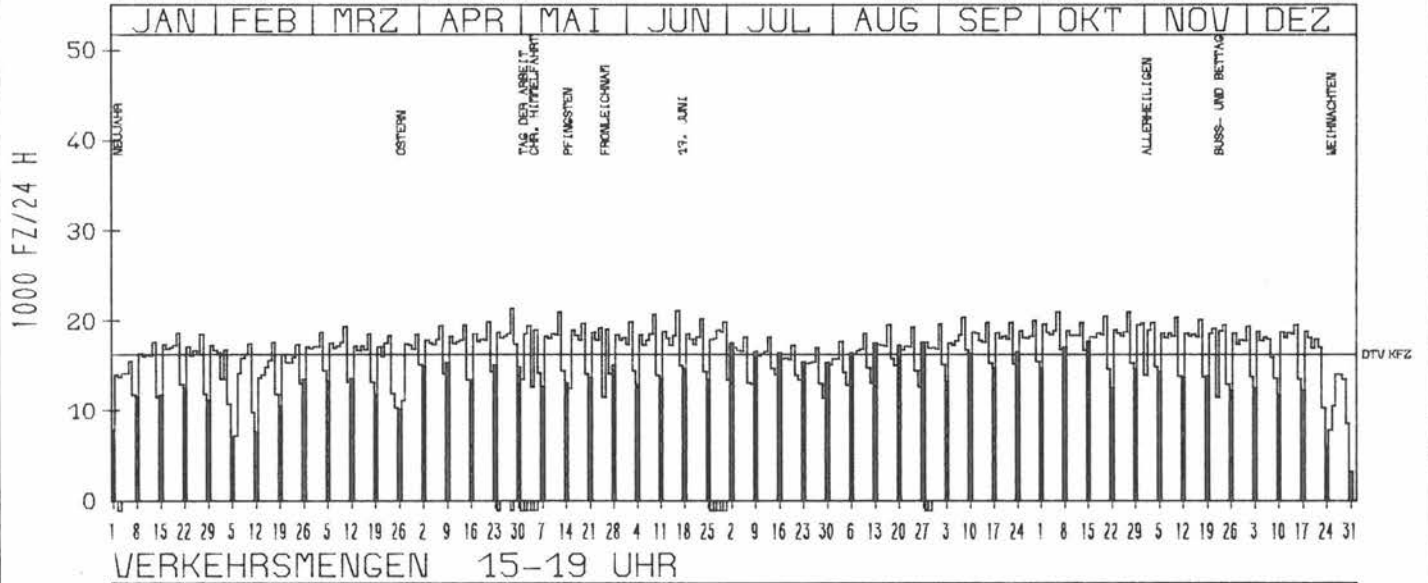
### TÄGLICHE VERKEHRSMENGE



## RICHTUNG SÜED

DTV KFZ 16227  
 MAX WERKTAG 20926 FR 6.10.  
 MAX FER-WKTAG 21105 FR 16.6.  
 MAX SO+FEITAG 17635 SO 15.10.

### TÄGLICHE VERKEHRSMENGE



# JAHRESGANGLINIEN 1978

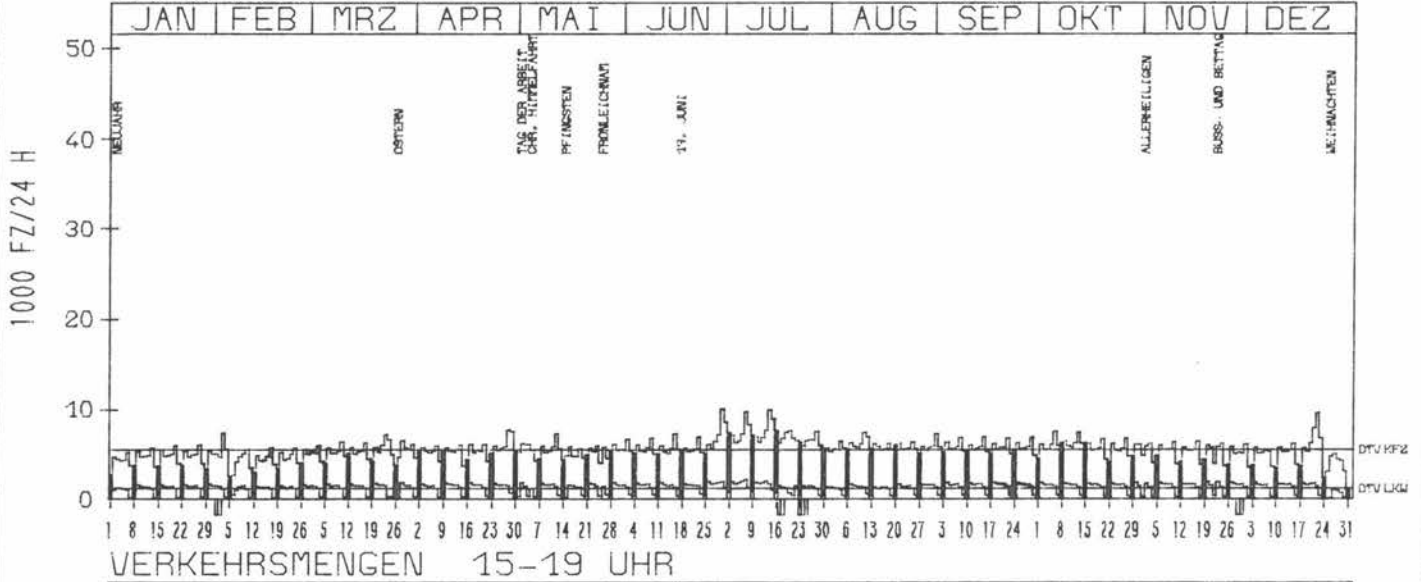
ZST: KERPEN-TUERNICH  
 NR.: 5106 5 012

LAND: NORDRHEIN-WESTFALEN  
 STRASSE: A 61  
 KM: 0,5  
 NETZKNOTEN:

## RICHTUNG SUED

DTV KFZ 5533  
 DTV LKW 1167 = 21,09 %  
 MAX WERKTAG 7745 FR 28,4 %  
 MAX FER-WKTAG 10007 FR 30,6 %  
 MAX SO+FEITAG 7646 SO 16,7 %

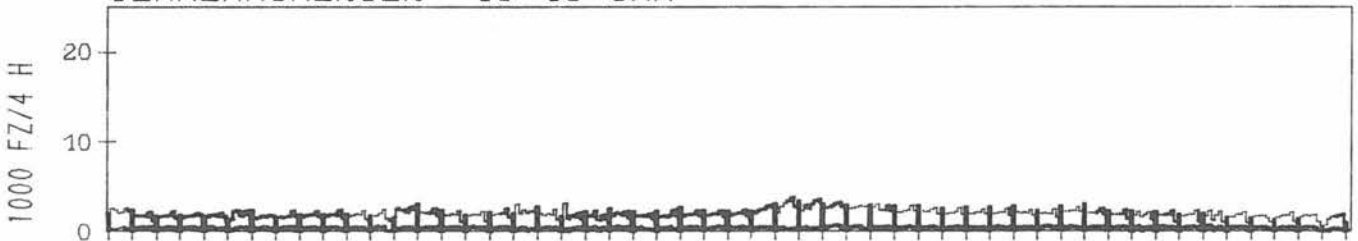
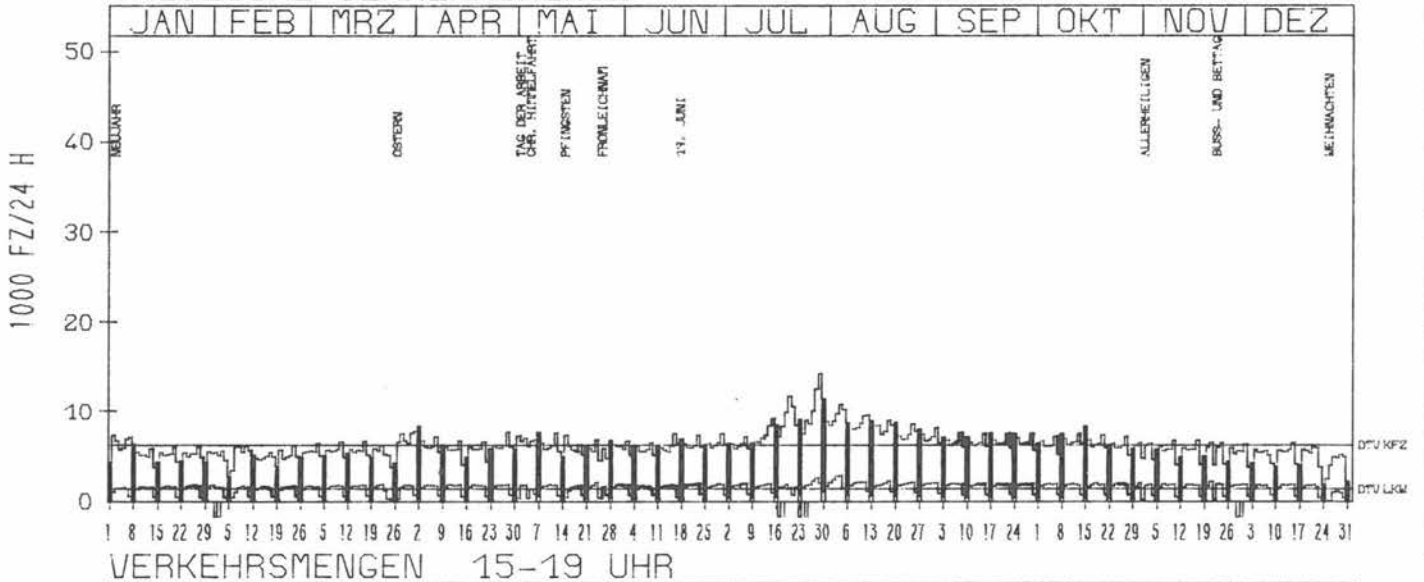
### TAEGLICHE VERKEHRSMENGE



## RICHTUNG NORD

DTV KFZ 6264  
 DTV LKW 1345 = 21,47 %  
 MAX WERKTAG 7689 FR 28,4 %  
 MAX FER-WKTAG 14207 SA 29,7 %  
 MAX SO+FEITAG 11353 SO 30,7 %

### TAEGLICHE VERKEHRSMENGE





# JAHRESGANGLINIEN 1978

ZST: BOCHUM 2

LAND:  
STRASSE:  
KM:  
NETZKNOTEN:

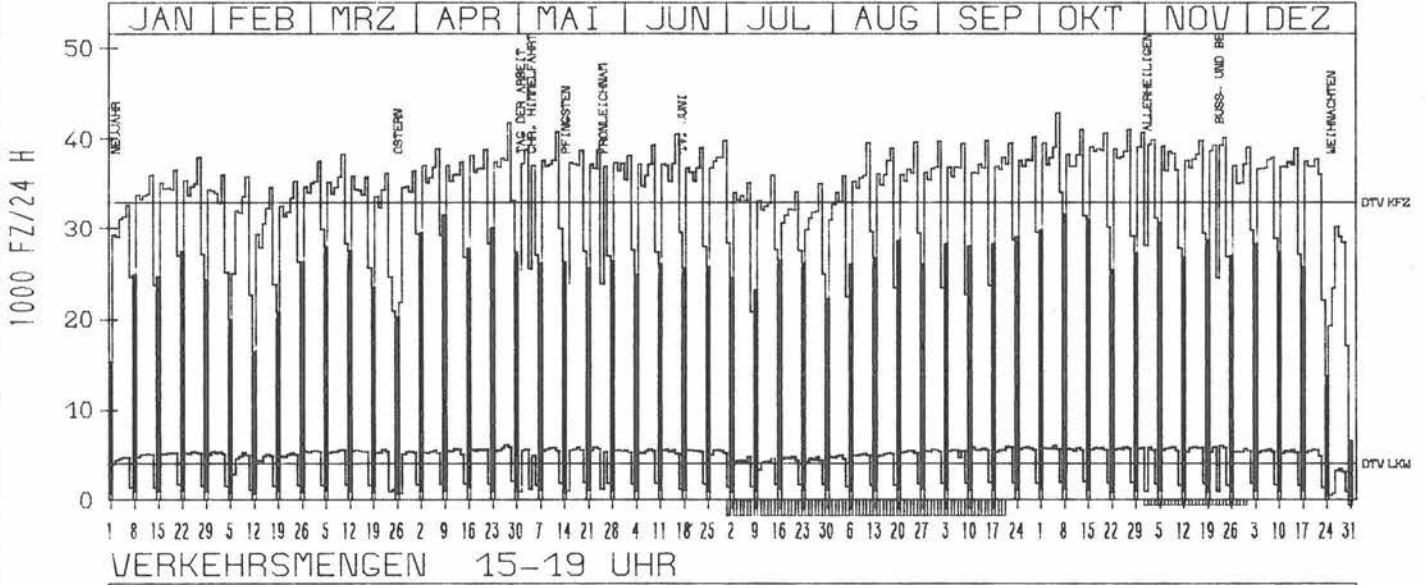
NORDRHEIN-WESTFALEN  
A 430  
3,5

NR.: 4509 5 113

## RICHTUNG OST

DTV KFZ 32882  
DTV LKW 4027 = 12,25 %  
MAX WERKTAG 42879 FR 6,10  
MAX FER-WKTAG 40812 FR 12,5  
MAX SO+FEITAG 31557 SO 8,10

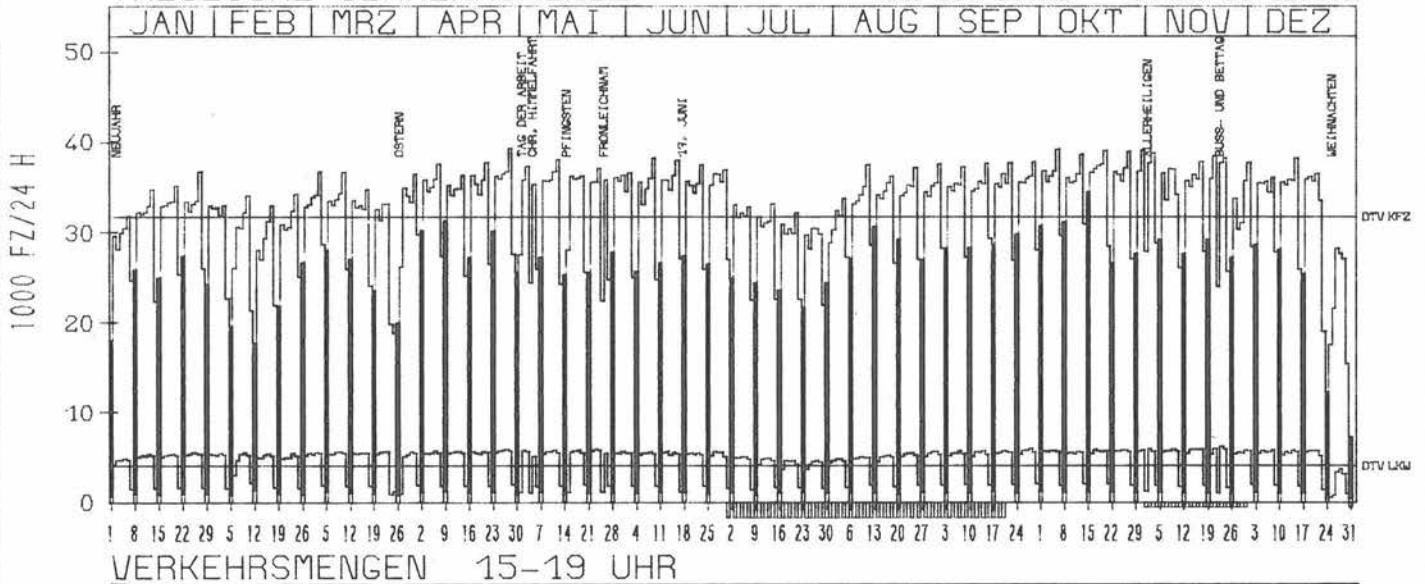
### TAEGLICHE VERKEHRSMENGE



## RICHTUNG WEST

DTV KFZ 31686  
DTV LKW 4076 = 12,86 %  
MAX WERKTAG 39323 FR 28,4  
MAX FER-WKTAG 38076 FR 12,5  
MAX SO+FEITAG 34485 SO 15,10

### TAEGLICHE VERKEHRSMENGE



# JAHRESGANGLINIEN 1978

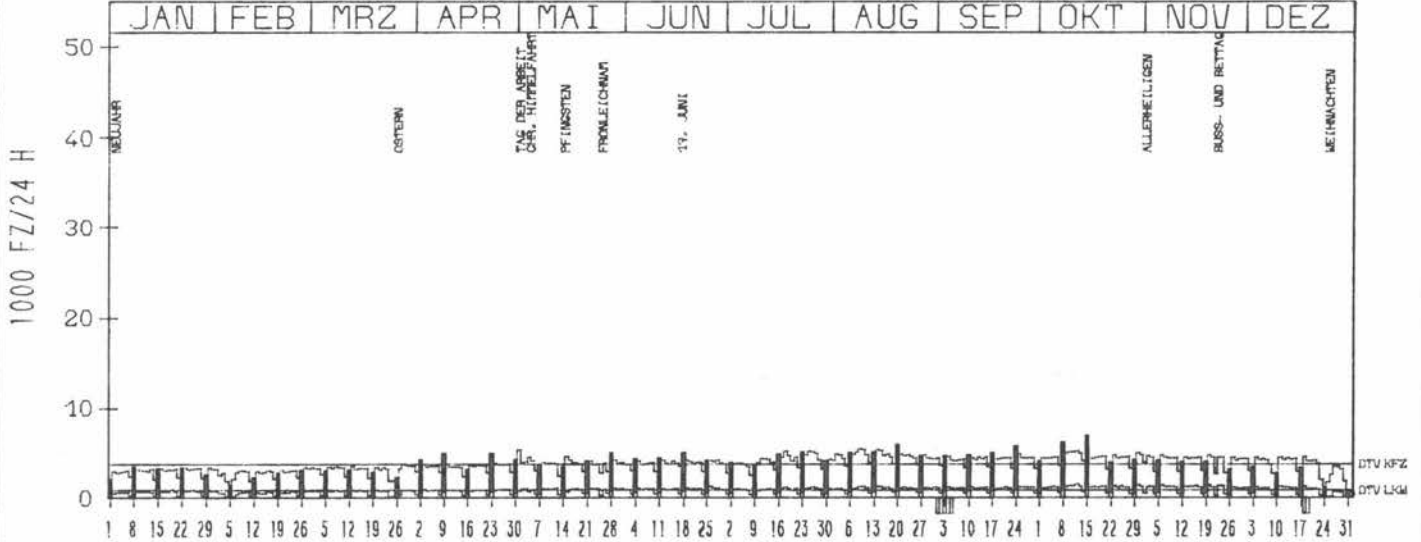
ZST: BLIESHEIM  
 NR.: 5207 5 029

LAND: NORDRHEIN-WESTFALEN  
 STRASSE: A 553  
 KM: 1.3  
 NETZKNOTEN:

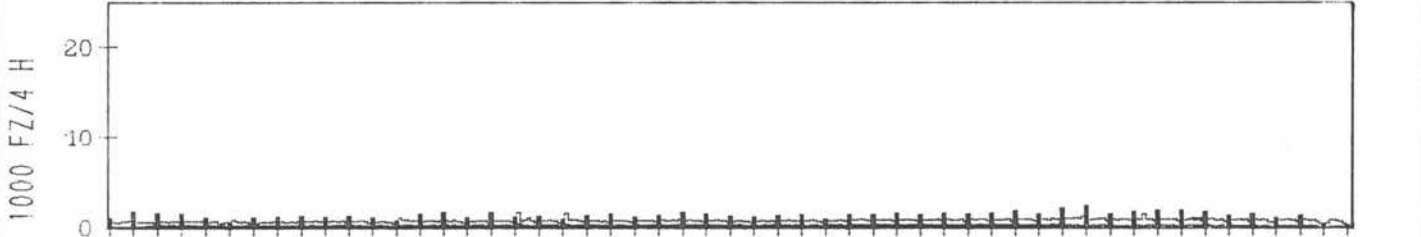
## RICHTUNG OST

DTV KFZ 3807  
 DTV LKW 836 = 21.97 %  
 MAX WERKTAG 5197 DO 12.10.  
 MAX FER-WKTAG 5440 MI 9.8.  
 MAX SO+FEITAG 6922 SO 15.10.

### TAEGLICHE VERKEHRSMENGE



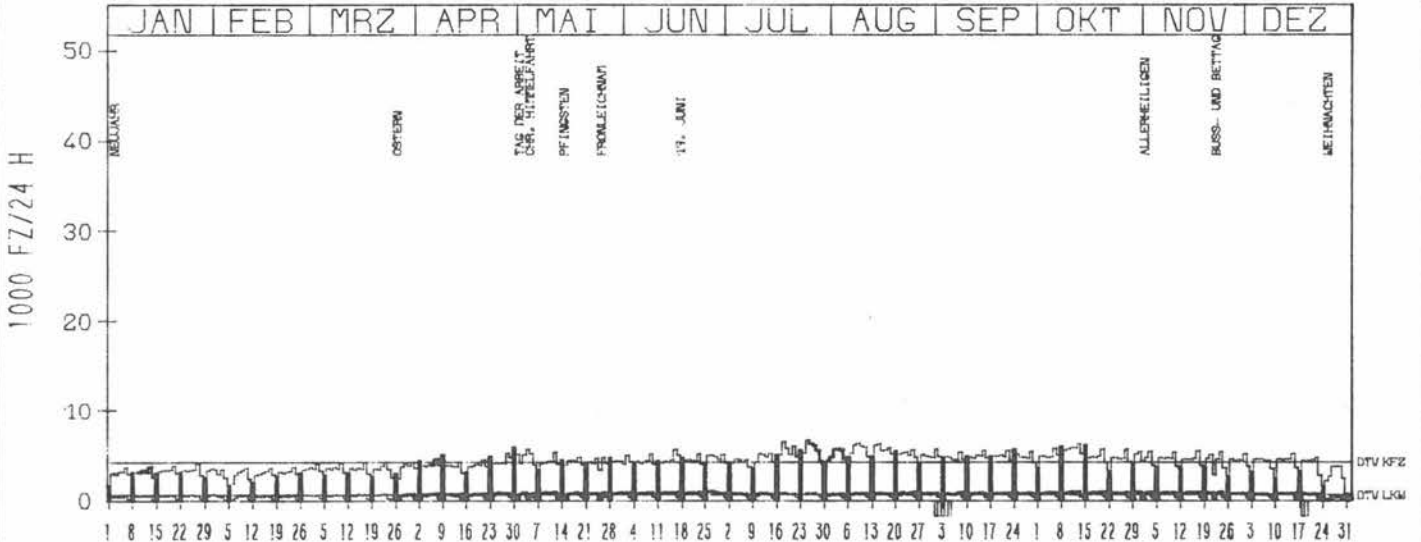
### VERKEHRSMENGEN 15-19 UHR




## RICHTUNG WEST

DTV KFZ 4301  
 DTV LKW 584 = 13.59 %  
 MAX WERKTAG 6263 FR 13.10.  
 MAX FER-WKTAG 6698 DI 25.7.  
 MAX SO+FEITAG 6231 SO 15.10.

### TAEGLICHE VERKEHRSMENGE



### VERKEHRSMENGEN 15-19 UHR



# JAHRESGANGLINIEN 1978

56

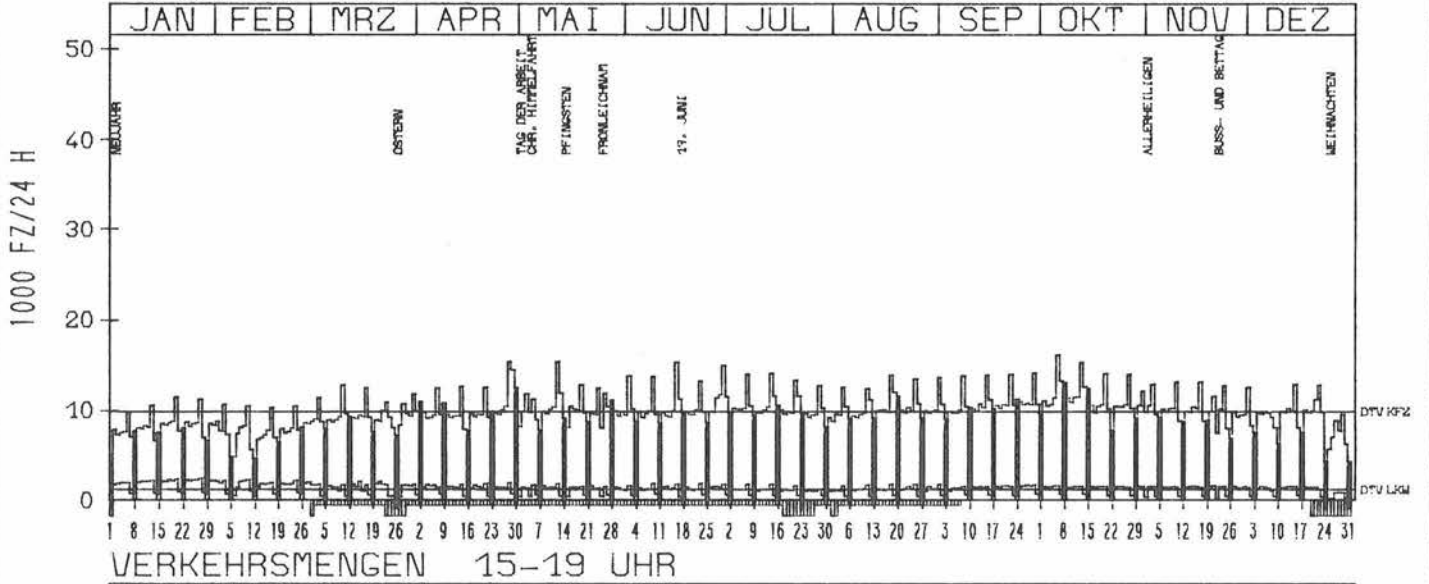
ZST.: MECKENHEIM-MERL  
 NR.: 5308 5 013

LAND: NORDRHEIN-WESTFALEN  
 STRASSE: A 565  
 KM: 19,5  
 NETZKNOTEN:

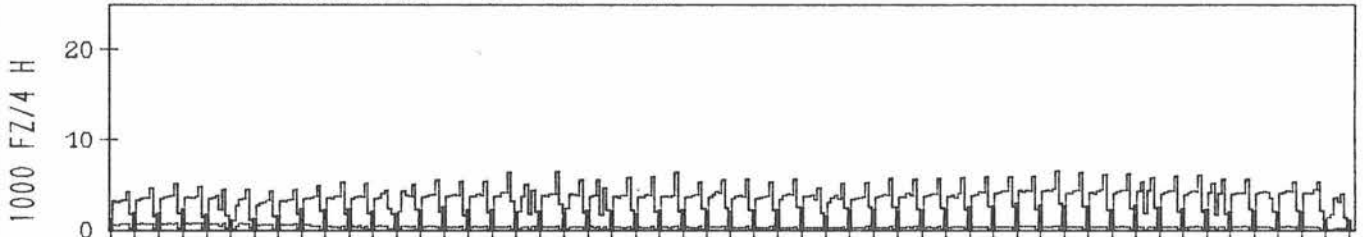
## RICHTUNG NÖRD

DTV KFZ 9871  
 DTV LKW 1216 = 12,32 %  
 MAX WERKTAG 16159 FR 6,10  
 MAX FER-WKTAG 15364 FR 12,5  
 MAX SO+FEITAG 13048 SO 8,10

### TÄGLICHE VERKEHRSMENGE



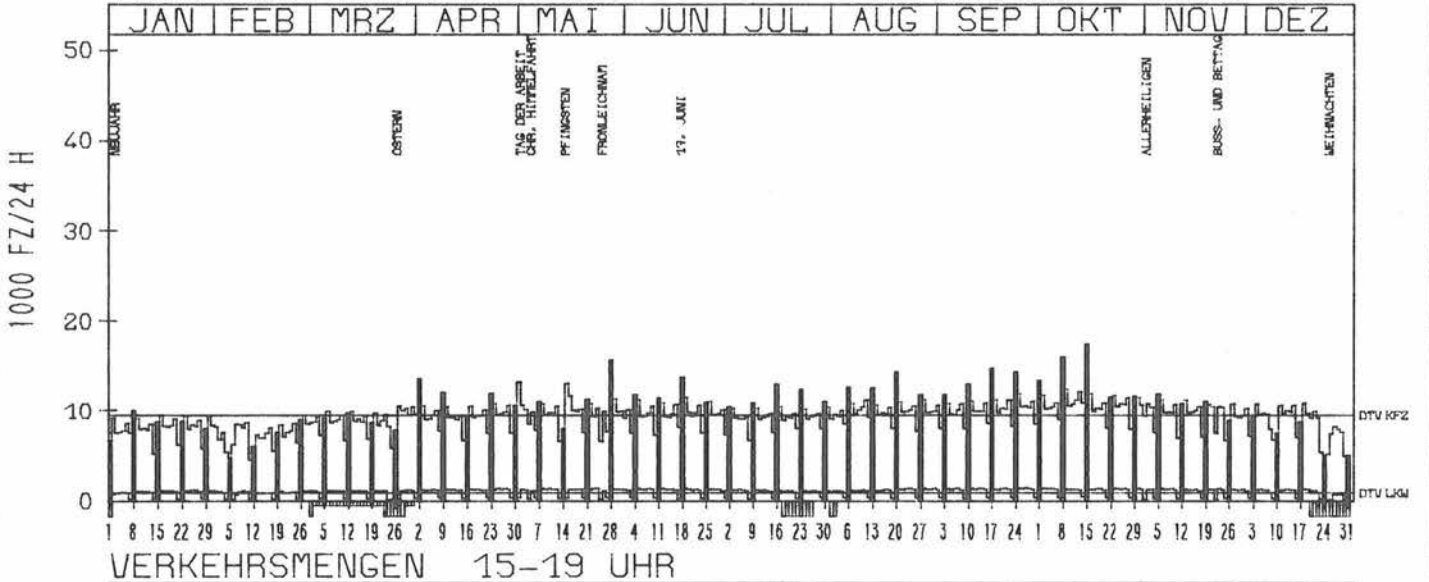
### VERKEHRSMENGEN 15-19 UHR



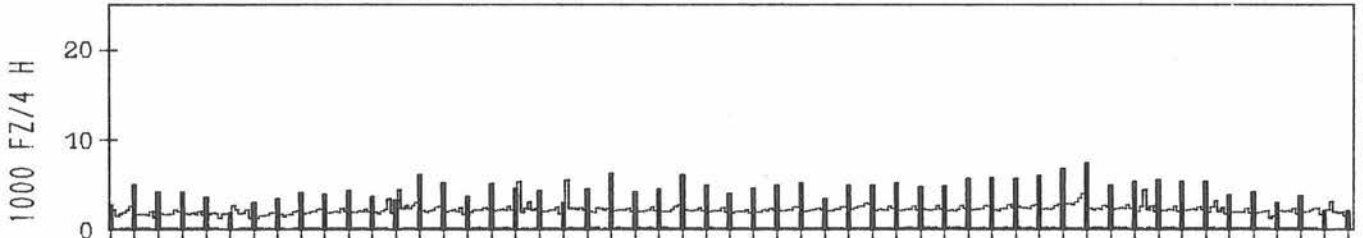
## RICHTUNG SÜED

DTV KFZ 9512  
 DTV LKW 898 = 9,44 %  
 MAX WERKTAG 12395 MO 9,10  
 MAX FER-WKTAG 11639 DI 16,5  
 MAX SO+FEITAG 17360 SO 15,10

### TÄGLICHE VERKEHRSMENGE



### VERKEHRSMENGEN 15-19 UHR



# JAHRESGANGLINIEN 1978

57

ZST: IDSTEIN

LAND: HESSEN

STRASSE: A 3

KM: 133,2

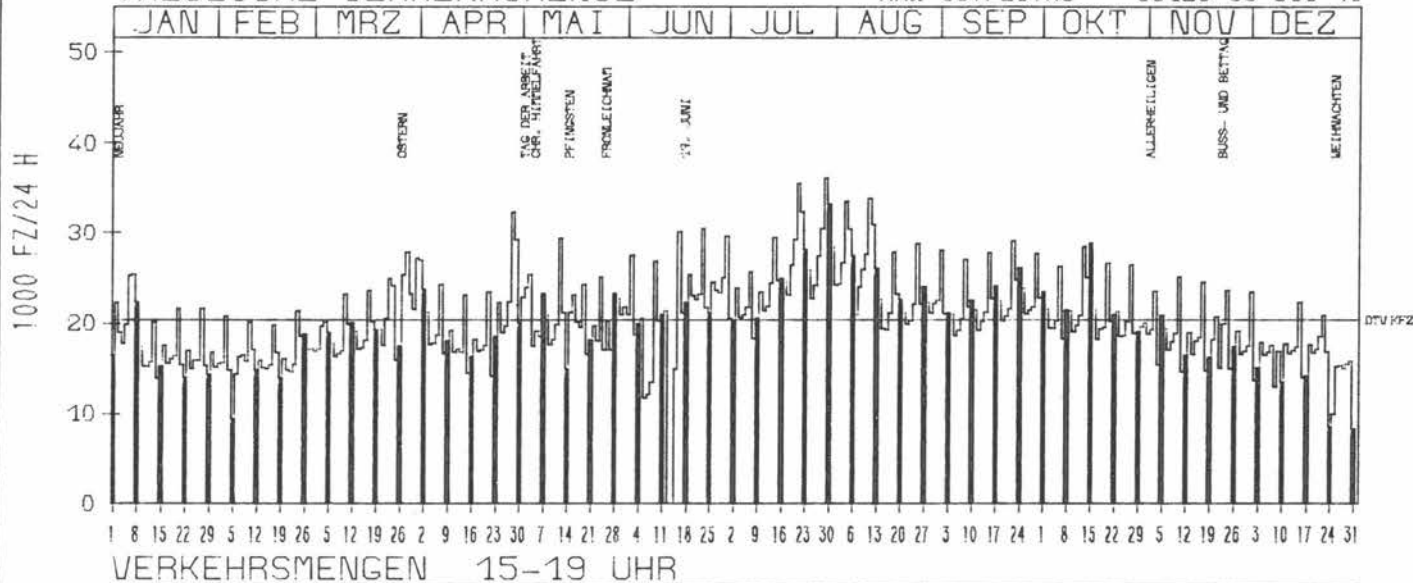
NR.: 5715 6 849 (0849)

NETZKNOTEN: 5715 003  
5715 031

RICHTUNG NÖRD

DTV KFZ 20338  
MAX WERKTAG 32286 FR 28. 4.0  
MAX FER-WKTAG 36077 SA 29. 7.0  
MAX SO+FEITAG 33129 SO 30. 7.0

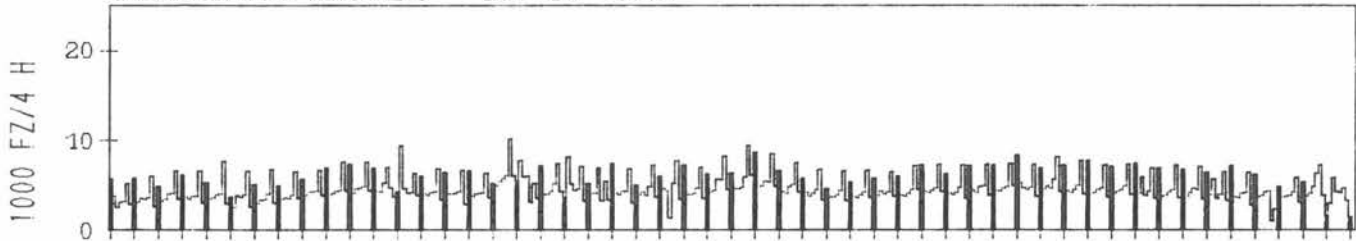
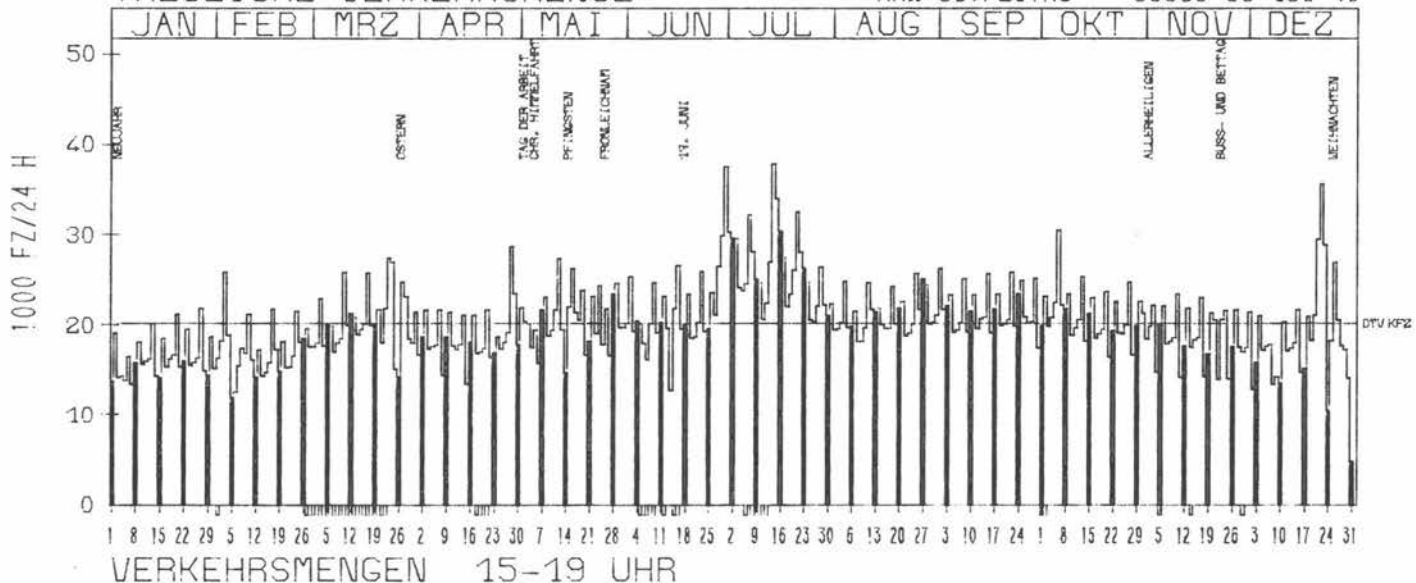
TÄGLICHE VERKEHRSMENGE



RICHTUNG SÜED

DTV KFZ 20221  
MAX WERKTAG 30578 FR 6. 10.0  
MAX FER-WKTAG 37904 FR 14. 7.0  
MAX SO+FEITAG 30353 SO 16. 7.0

TÄGLICHE VERKEHRSMENGE



# JAHRESGANGLINIEN 1978

58

ZST: HANAU

LAND: HESSEN

STRASSE: A 3

KM: 193,0

NETZKNOTEN: 5919 023  
6020 005

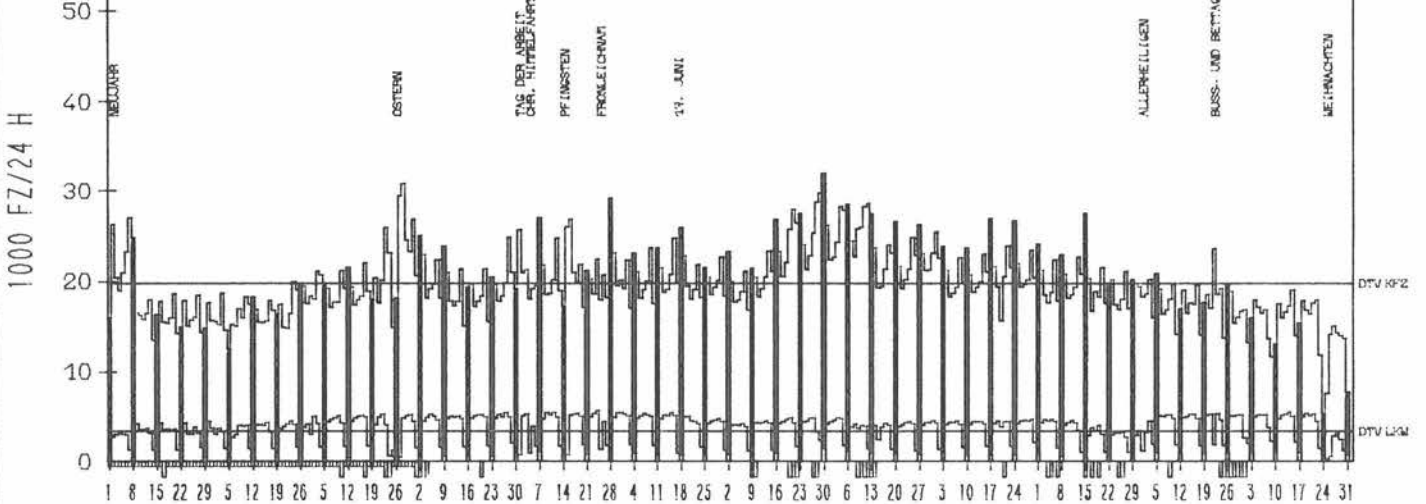
NR.: 5919 6 859 (0859)

## RICHTUNG NÖRD

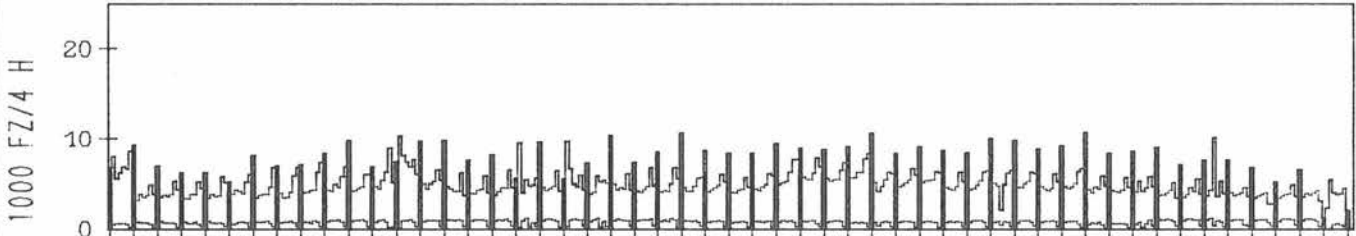
DTV KFZ 19774  
DTV LKW 3383 = 17,11 %  
MAX WERKTAG 24915 FR 28,4 %  
MAX FER-WKTAG 30791 DI 28,3 %  
MAX SO+FEITAG 31976 SO 30,7 %

### TÄGLICHE VERKEHRSMENGE

JAN | FEB | MRZ | APR | MAI | JUN | JUL | AUG | SEP | OKT | NOV | DEZ



### VERKEHRSMENGEN 15-19 UHR

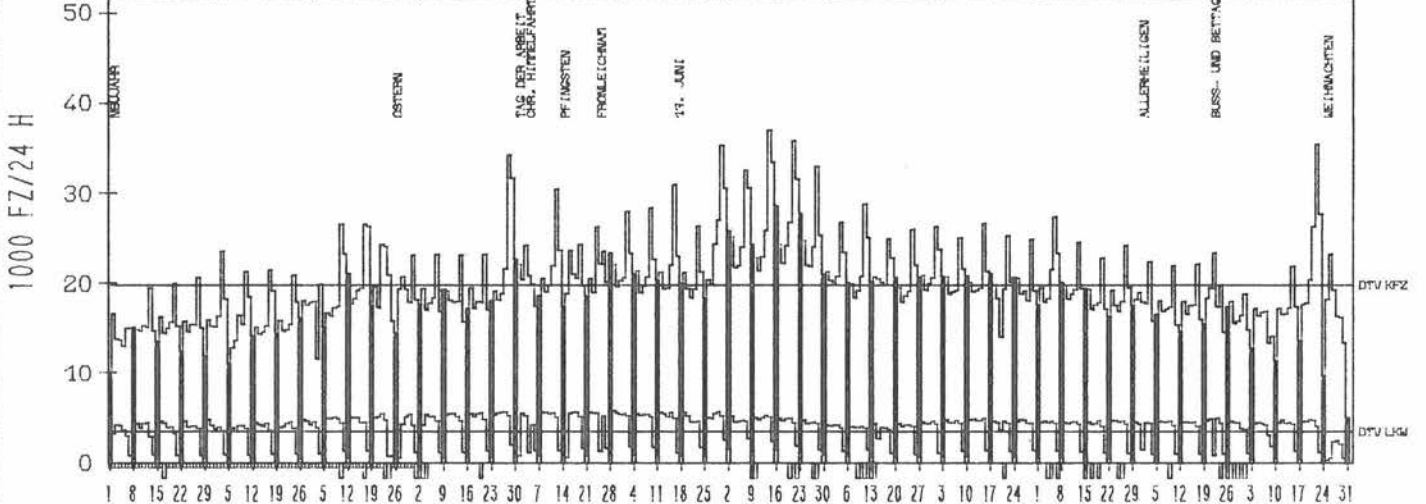


## RICHTUNG SÜED

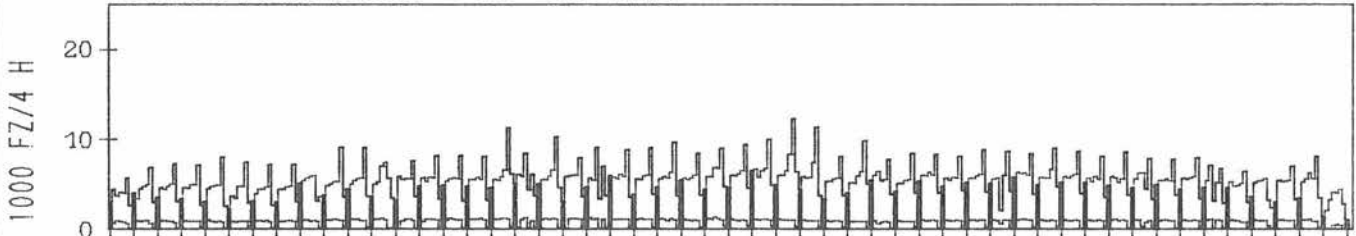
DTV KFZ 19769  
DTV LKW 3428 = 17,34 %  
MAX WERKTAG 34191 FR 28,4 %  
MAX FER-WKTAG 36970 FR 14,7 %  
MAX SO+FEITAG 28506 SO 16,7 %

### TÄGLICHE VERKEHRSMENGE

JAN | FEB | MRZ | APR | MAI | JUN | JUL | AUG | SEP | OKT | NOV | DEZ



### VERKEHRSMENGEN 15-19 UHR



# JAHRESGANGLINIEN 1978

59


ZST: BAD HERSFELD  
 NR.: 5124 6 881 (0881)

LAND: HESSEN  
 STRASSE: A 4  
 KM: 359,0  
 NETZKNOTEN: 5124 040  
 5123 022


## RICHTUNG OST

DTV KFZ 3164  
 MAX WERKTAG 5843 SA 29, 4,0  
 MAX FER-WKTAG 7511 DO 23, 3,0  
 MAX SO+FEITAG 6324 SO 16, 4,0

### TAEGLICHE VERKEHRSMENGE



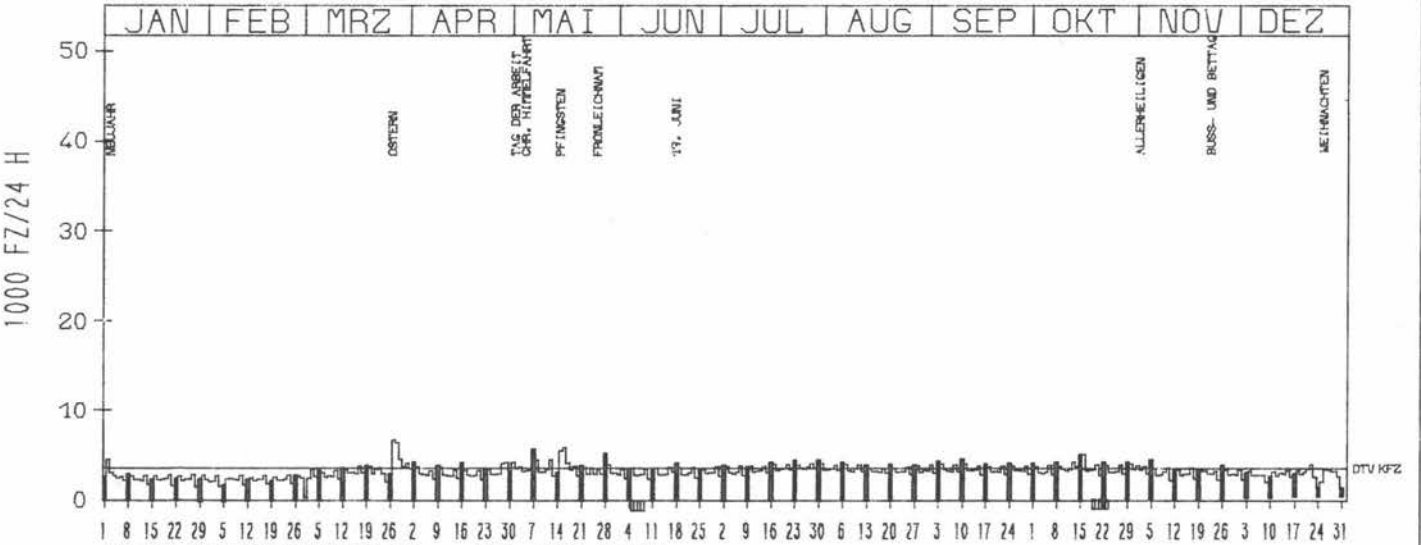
### VERKEHRSMENGEN 15-19 UHR




## RICHTUNG WEST

DTV KFZ 3166  
 MAX WERKTAG 4988 MO 16, 10,0  
 MAX FER-WKTAG 6391 DI 28, 3,0  
 MAX SO+FEITAG 6681 MO 27, 3,0

### TAEGLICHE VERKEHRSMENGE



### VERKEHRSMENGEN 15-19 UHR



# JAHRESGANGLINIEN 1978

60

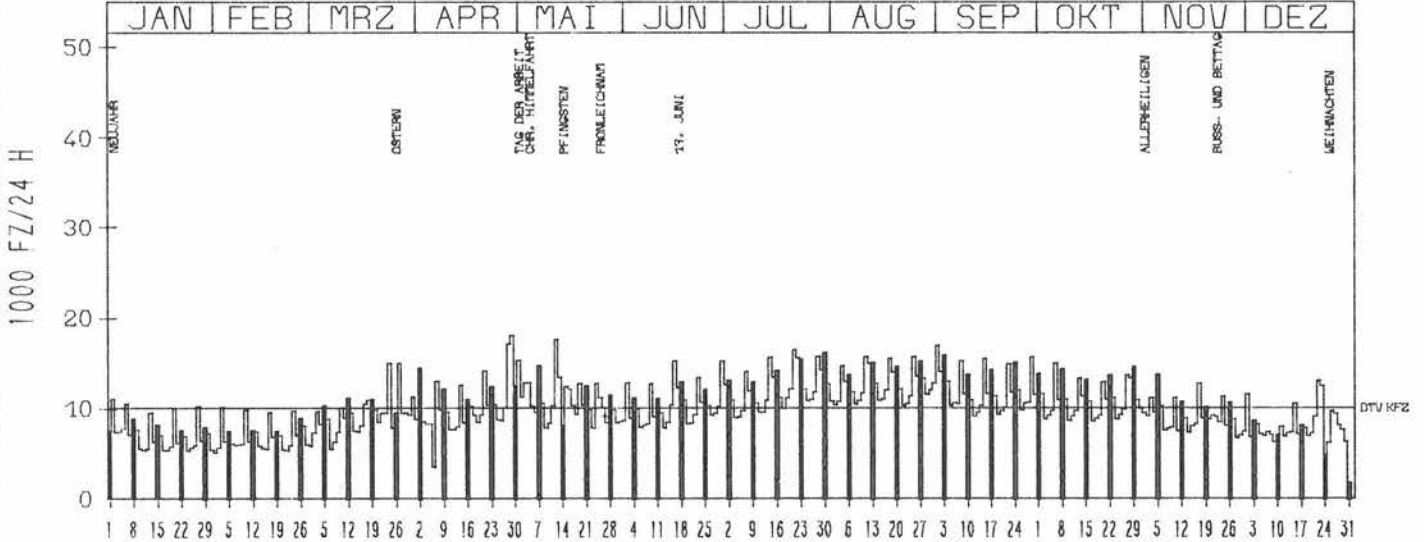
ZST: REISKIRCHEN  
 NR.: 5418 6 815 (0815)

LAND: HESSEN  
 STRASSE: A 5  
 KM: 433,4  
 NETZKNOTEN: 5418 013  
 5418 042

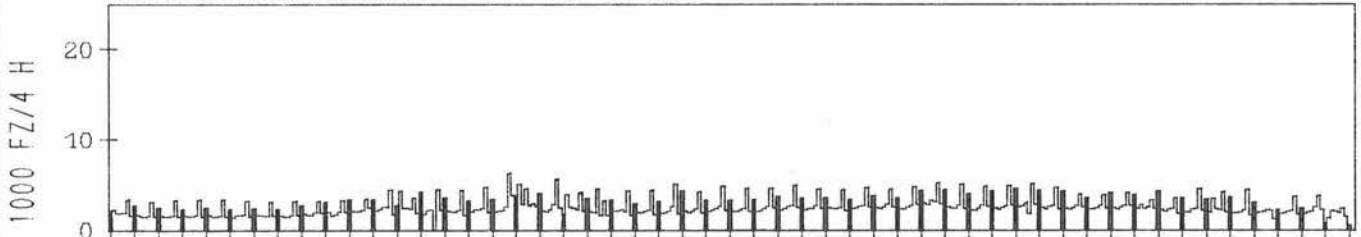
## RICHTUNG NÖRD

DTV KFZ 10216  
 MAX WERKTAG 18235 SA 29. 4.  
 MAX FER-WKTAG 17810 FR 12. 5.  
 MAX SO+FEITAG 16256 SO 30. 7.

### TÄGLICHE VERKEHRSMENGE



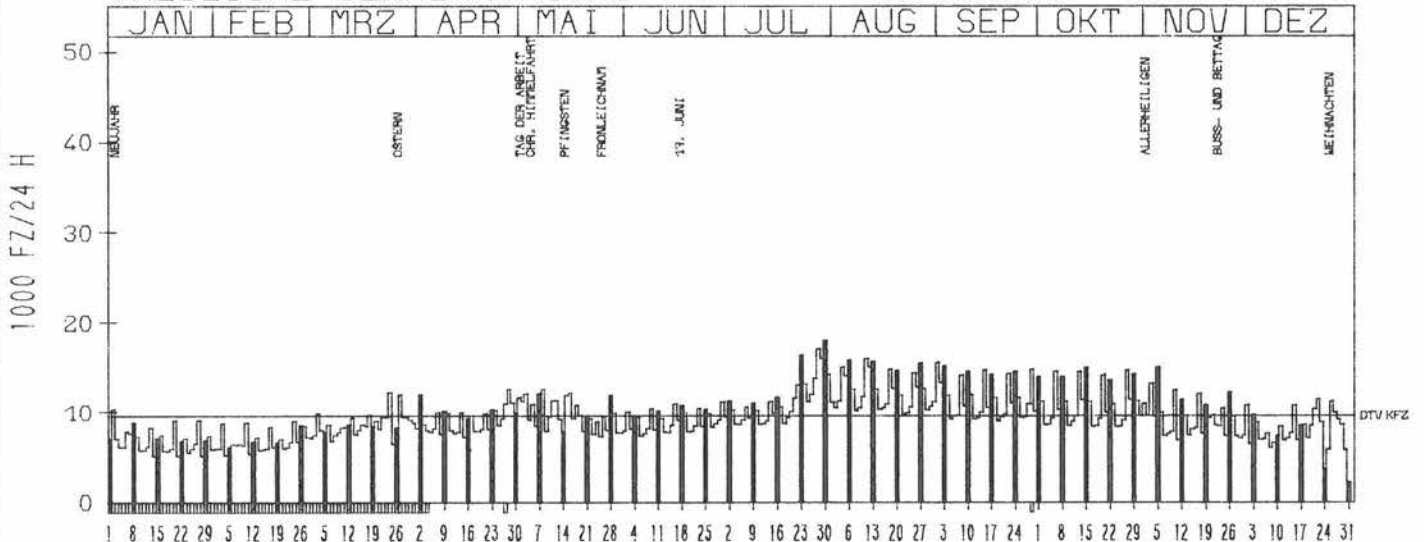
### VERKEHRSMENGEN 15-19 UHR




## RICHTUNG SÜED

DTV KFZ 9481  
 MAX WERKTAG 14591 FR 15. 9.  
 MAX FER-WKTAG 16926 FR 28. 7.  
 MAX SO+FEITAG 17848 SO 30. 7.

### TÄGLICHE VERKEHRSMENGE



### VERKEHRSMENGEN 15-19 UHR



# JAHRESGANGLINIEN 1978

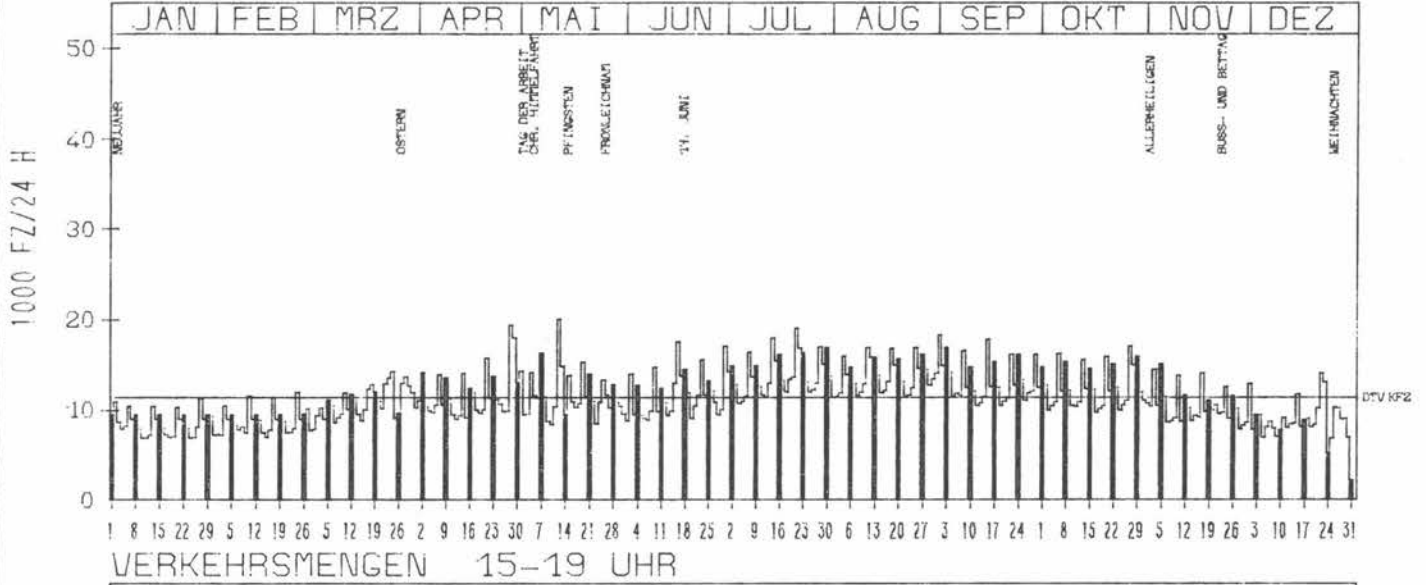
ZST: AK GAMBACH-NÖRD  
 NR.: 5518 6 816 (0816)

LAND: HESSEN  
 STRASSE: A 5  
 KM: 446,7  
 NETZKNOTEN:

## RICHTUNG NÖRD

DTV KFZ 11372  
 MAX WERKTAG 19368 FR 28. 4.  
 MAX FER-WKTAG 20058 FR 12. 5.  
 MAX SO+FEITAG 16912 SO 3. 9.

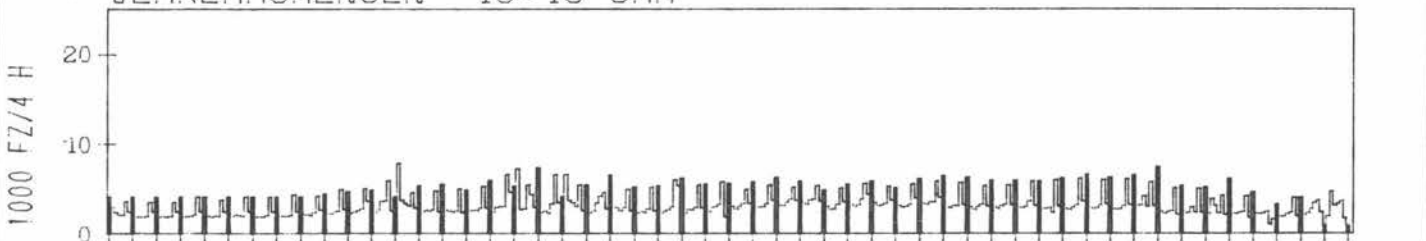
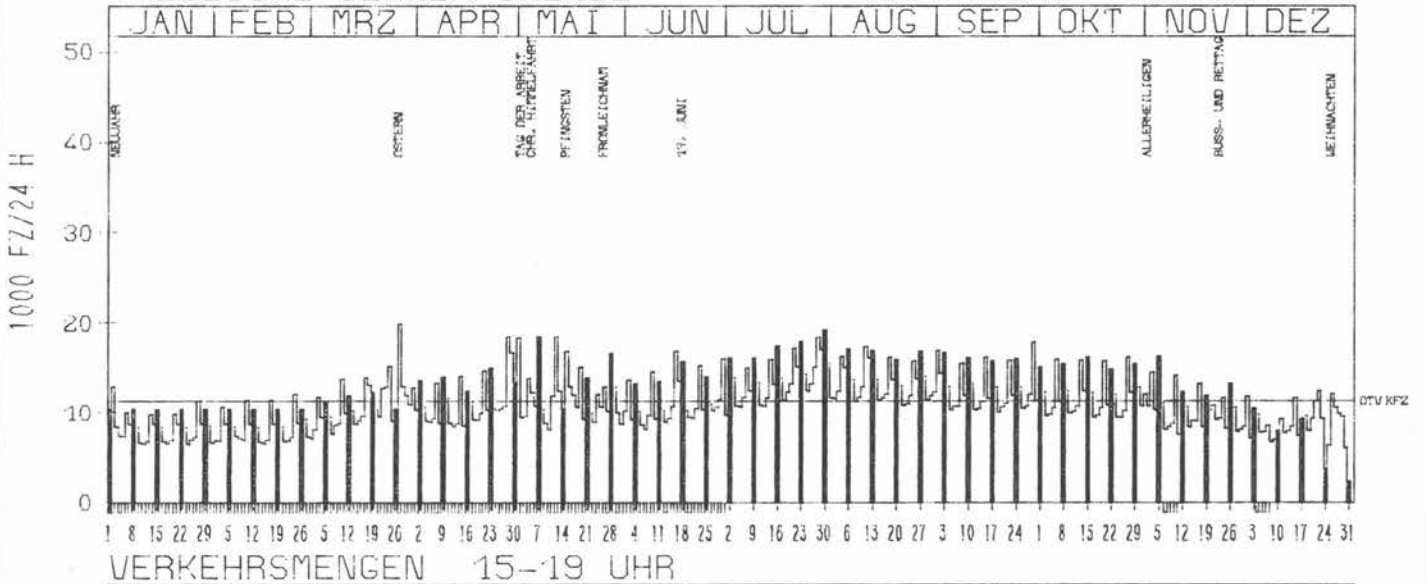
### TÄGLICHE VERKEHRSMENGE



## RICHTUNG SÜED

DTV KFZ 11251  
 MAX WERKTAG 17759 FR 29. 9.  
 MAX FER-WKTAG 18416 FR 28. 7.  
 MAX SO+FEITAG 19181 SO 30. 7.

### TÄGLICHE VERKEHRSMENGE





# JAHRESGANGLINIEN 1978

62

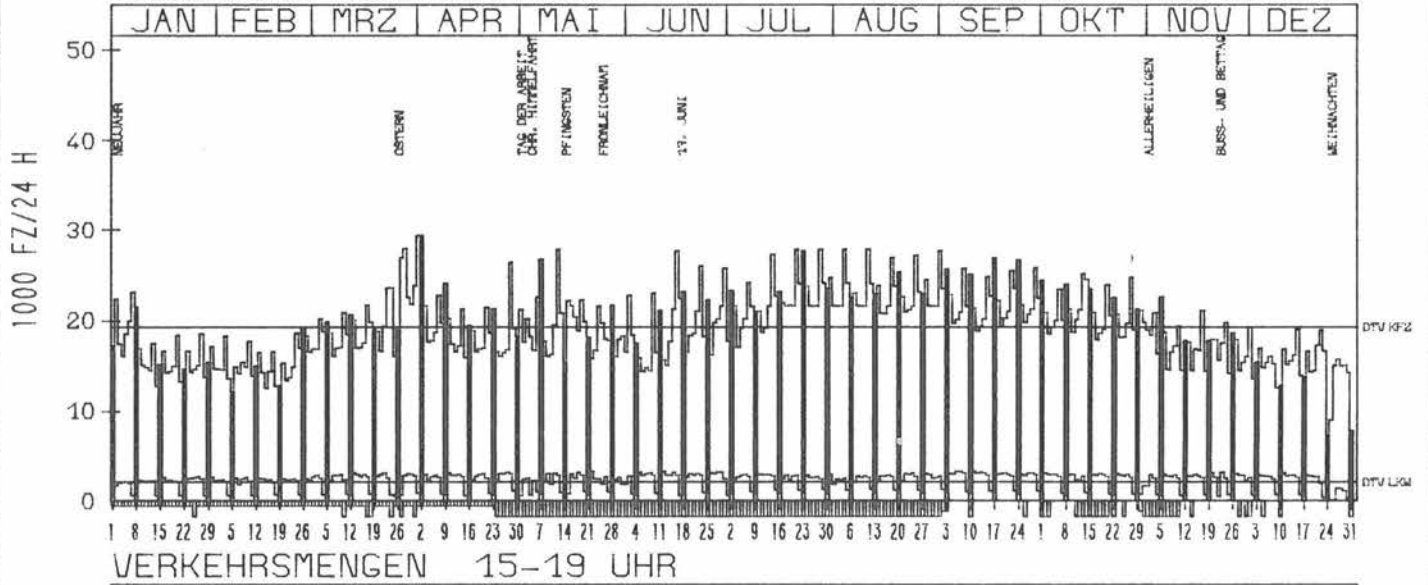
ZST: HEPPENHEIM  
 NR.: 6317 6 940 (0940)

LAND: HESSEN  
 STRASSE: A 5  
 KM: 52,3  
 NETZKNOTEN: 6317 056  
 6317 003

## RICHTUNG NÖRD

DTV KFZ 19297  
 DTV LKW 2085 = 10,81 %  
 MAX WERKTAG 25900 FR 29,9 %  
 MAX FER-WKTAG 29395 SA 1,4 %  
 MAX SO+FEITAG 29406 SO 2,4 %

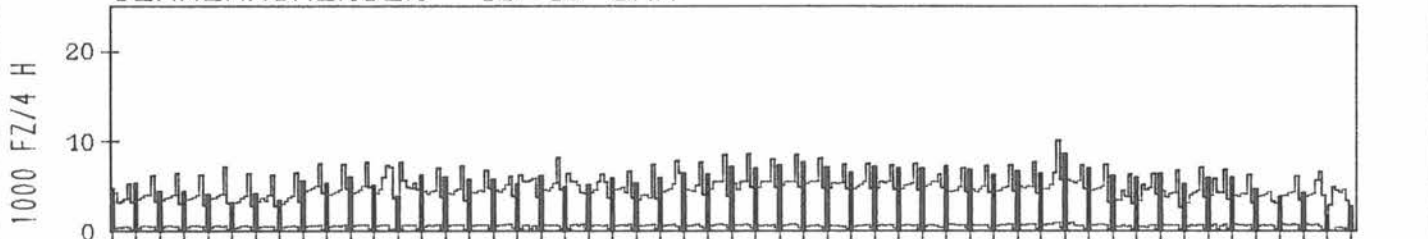
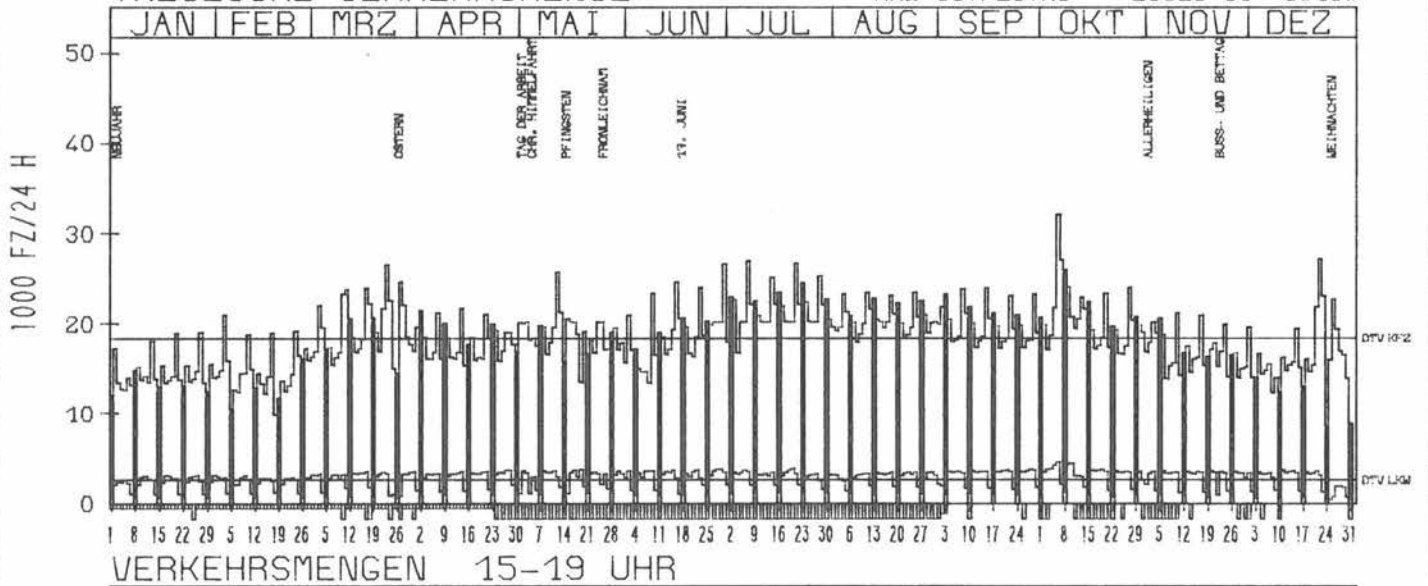
### TÄGLICHE VERKEHRSMENGE



## RICHTUNG SÜED

DTV KFZ 18345  
 DTV LKW 2599 = 14,17 %  
 MAX WERKTAG 32149 FR 6,10 %  
 MAX FER-WKTAG 27246 FR 22,12 %  
 MAX SO+FEITAG 25928 SO 8,10 %

### TÄGLICHE VERKEHRSMENGE



# JAHRESGANGLINIEN 1978

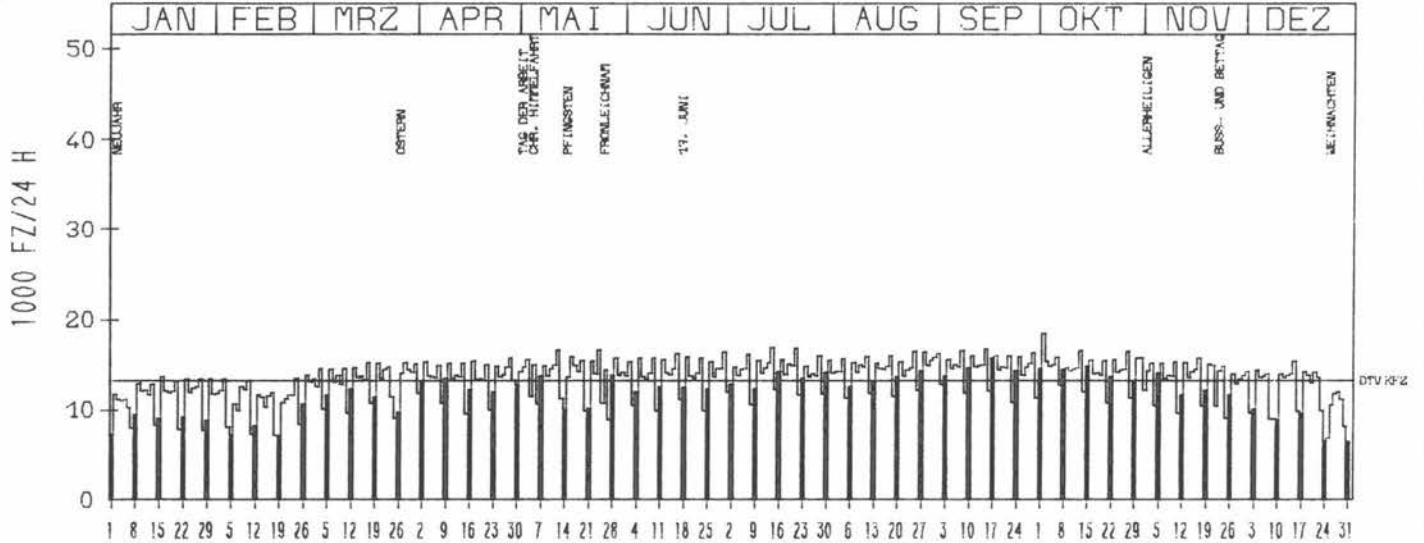
ZST: VIERNHEIM WEST  
 NR.: 6417 6 873 (0873)

LAND: HESSEN  
 STRASSE: A 6  
 KM: 557,0  
 NETZKNOTEN: 6417 307  
 6417 010

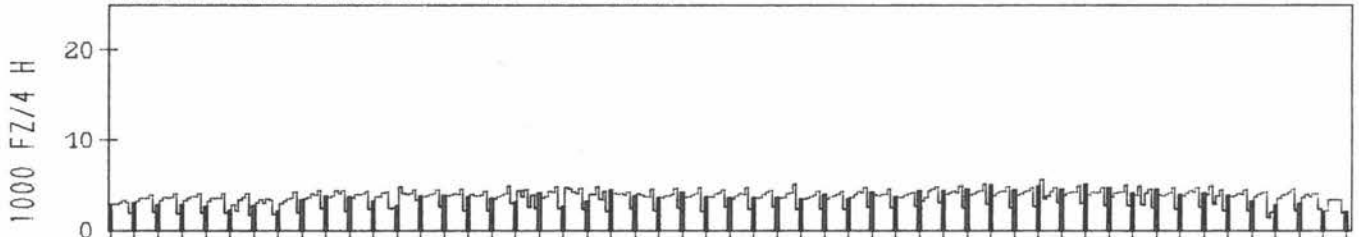
## RICHTUNG OST

DTV KFZ 13201  
 MAX WERKTAG 18451 MO 2. 10.  
 MAX FER-WKTAG 16836 FR 14. 7.  
 MAX SO+FEITAG 15676 SO 17. 9.

### TAEGLICHE VERKEHRSMENGE



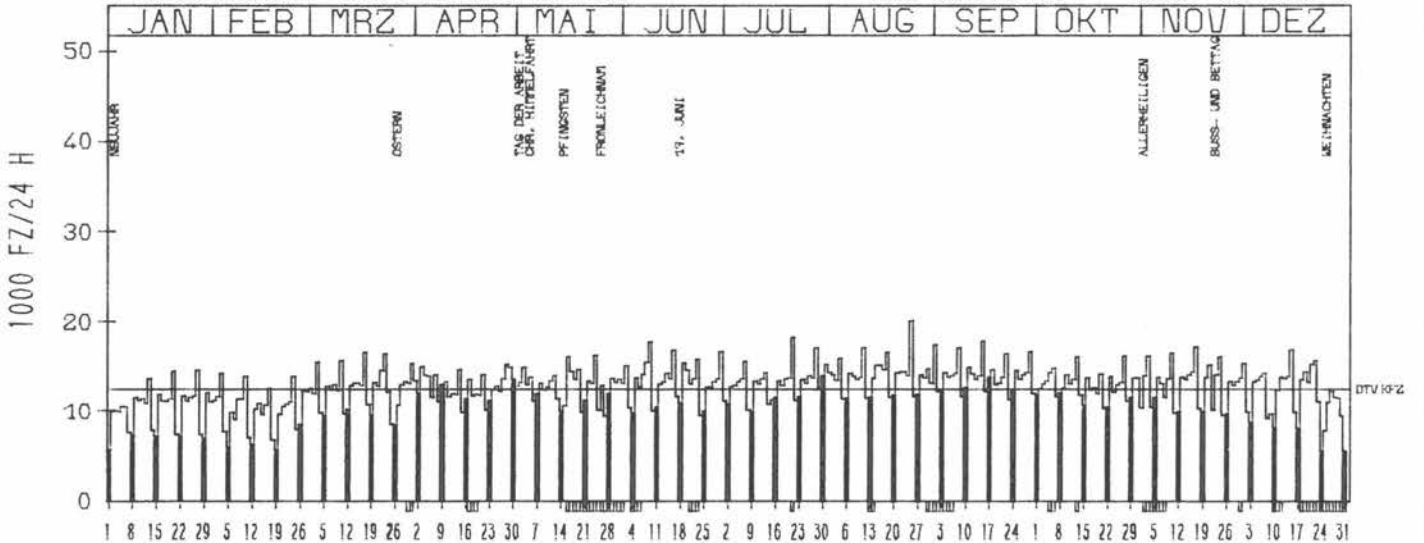
### VERKEHRSMENGEN 15-19 UHR



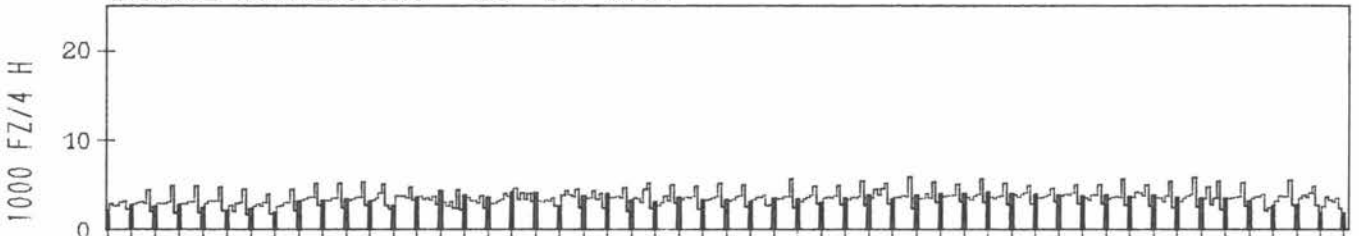
## RICHTUNG WEST

DTV KFZ 12499  
 MAX WERKTAG 17907 FR 15. 9.  
 MAX FER-WKTAG 20147 FR 25. 8.  
 MAX SO+FEITAG 13964 SO 30. 7.

### TAEGLICHE VERKEHRSMENGE



### VERKEHRSMENGEN 15-19 UHR



# JAHRESGANGLINIEN 1978

64

ZST: VIERNHEIM SUED  
 NR.: 6417 6 830 (0830)

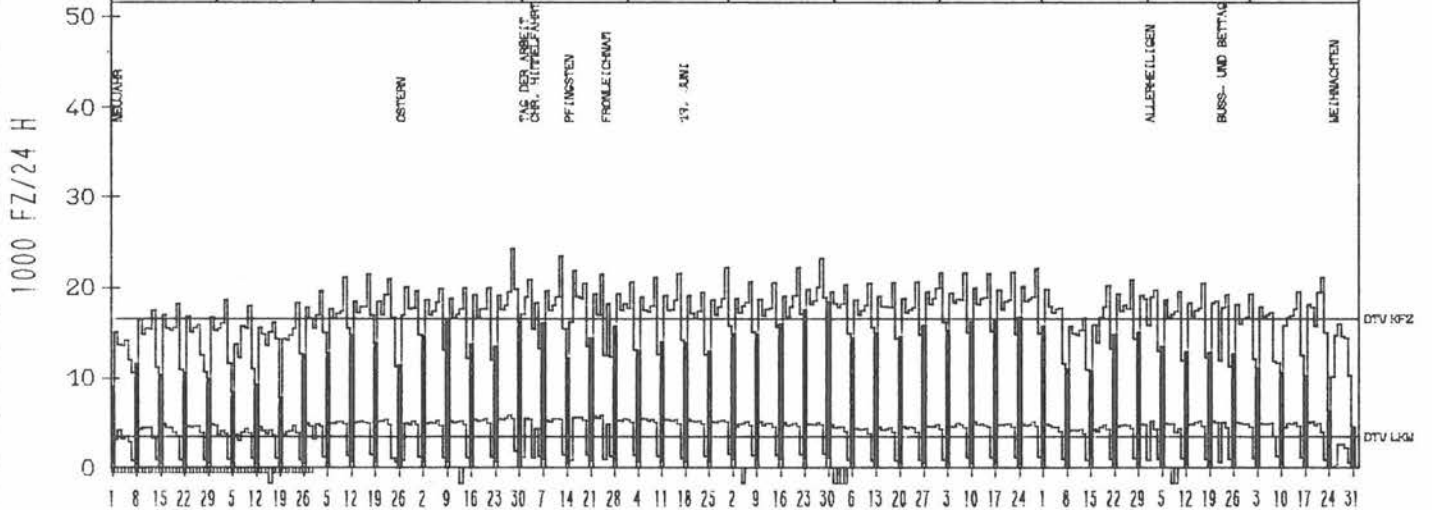
LAND: HESSEN  
 STRASSE: A 6  
 KM: 558,1  
 NETZKNOTEN: 6417 307  
 6417 301

## RICHTUNG OST

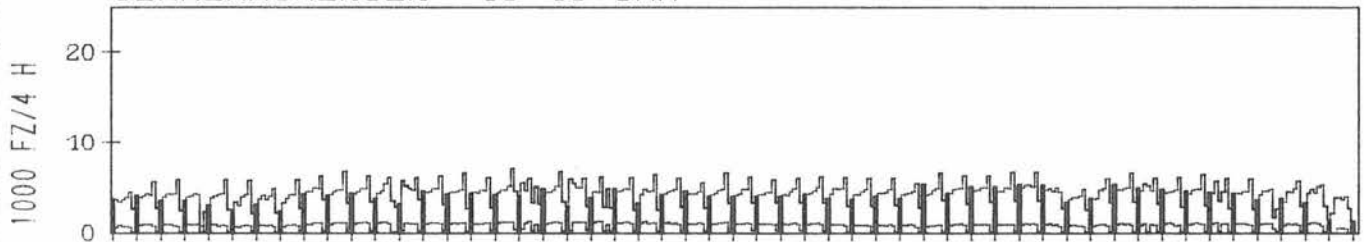
DTV KFZ 16527  
 DTV LKW 3486 = 21,09 %  
 MAX WERKTAG 24266 FR 28,4 %  
 MAX FER-WKTAG 23488 FR 12,5 %  
 MAX SO+FEITAG 18386 SO 30,7 %

### TAEGLICHE VERKEHRSMENGE

JAN | FEB | MRZ | APR | MAI | JUN | JUL | AUG | SEP | OKT | NOV | DEZ



### VERKEHRSMENGEN 15-19 UHR

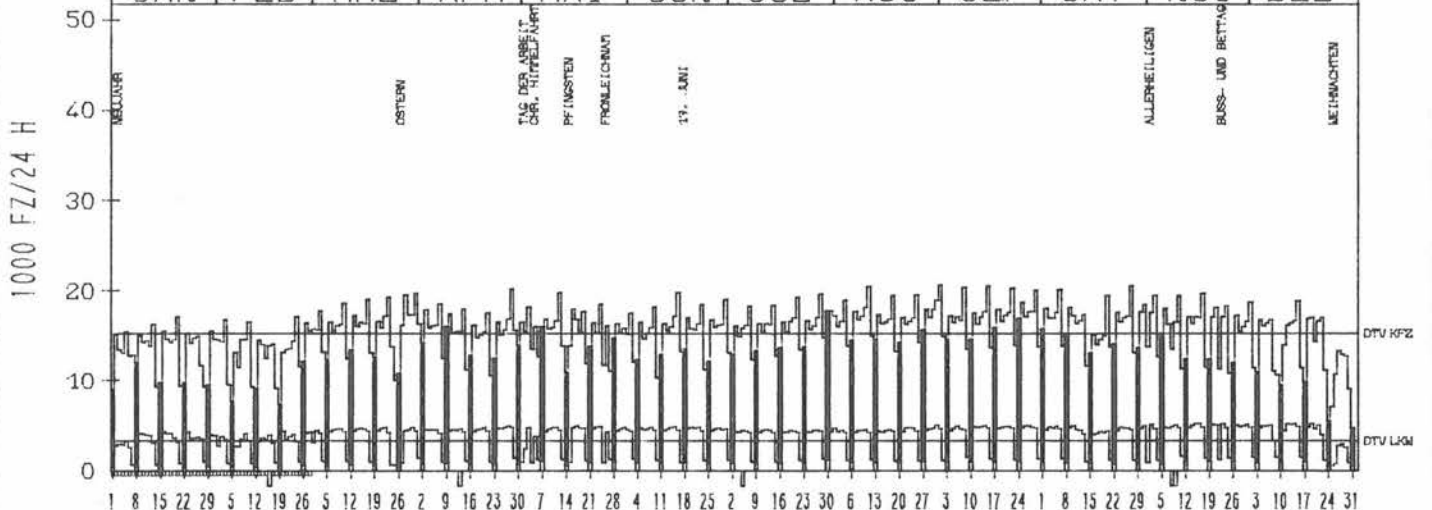


## RICHTUNG WEST

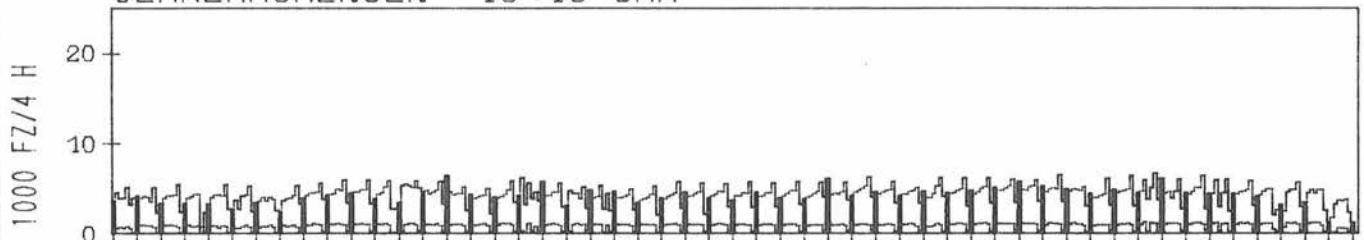
DTV KFZ 15217  
 DTV LKW 3307 = 21,74 %  
 MAX WERKTAG 20578 FR 27,10 %  
 MAX FER-WKTAG 20661 FR 1,9 %  
 MAX SO+FEITAG 17706 SO 30,7 %

### TAEGLICHE VERKEHRSMENGE

JAN | FEB | MRZ | APR | MAI | JUN | JUL | AUG | SEP | OKT | NOV | DEZ



### VERKEHRSMENGEN 15-19 UHR



# JAHRESGANGLINIEN 1978

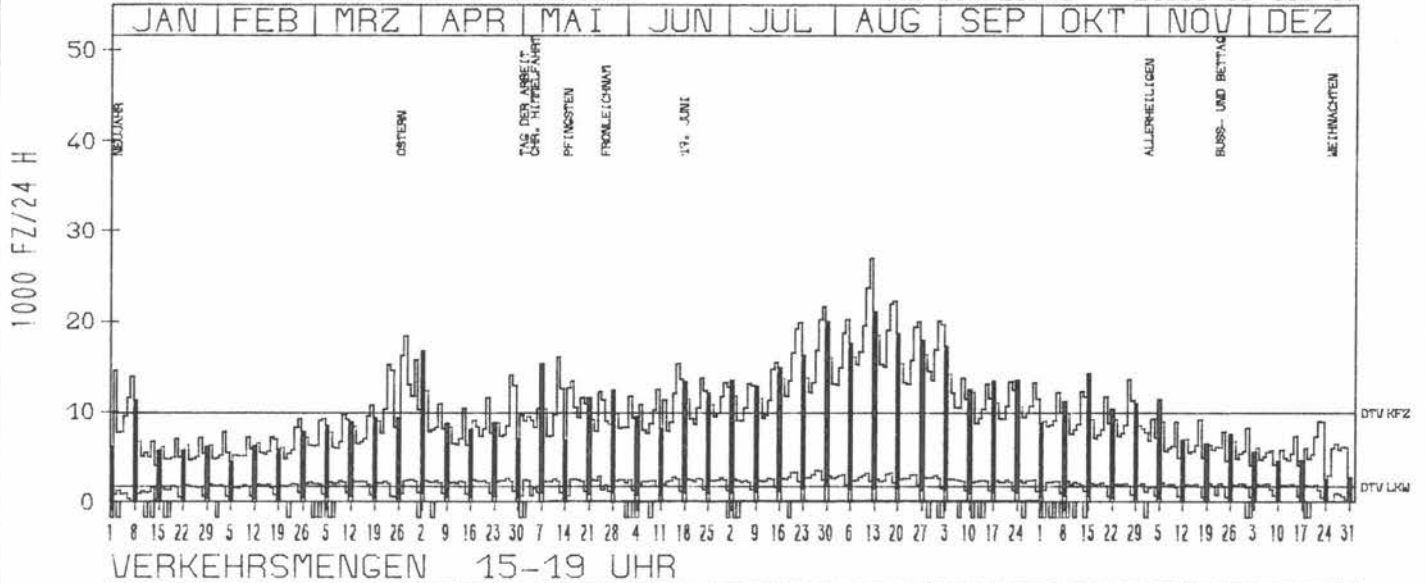
ZST: AD HATTENBACH 1  
 NR.: 5123 6 809 (0809)

LAND: HESSEN  
 STRASSE: A 7  
 KM: 369,0  
 NETZKNOTEN: 5123 023  
 5123 024

RICHTUNG NÖRD

TÄGLICHE VERKEHRSMENGE

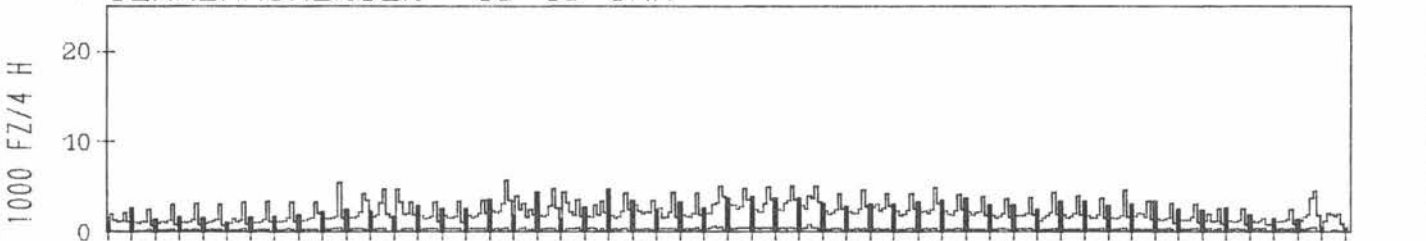
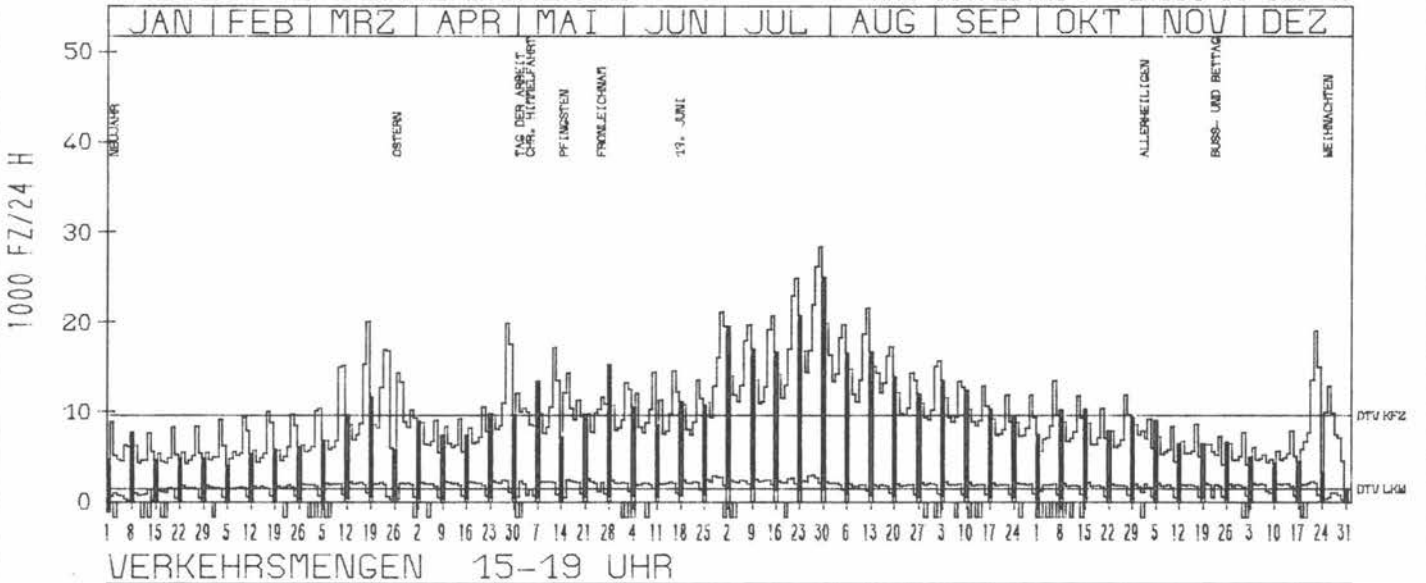
|               |       |           |
|---------------|-------|-----------|
| DTV KFZ       | 9859  |           |
| DTV LKW       | 1748  | = 17,73 % |
| MAX WERKTAG   | 14069 | FR 28,4   |
| MAX FER-WKTAG | 26921 | SA 12,8   |
| MAX SO+FEITAG | 21058 | SO 13,8   |



RICHTUNG SÜED

TÄGLICHE VERKEHRSMENGE

|               |       |           |
|---------------|-------|-----------|
| DTV KFZ       | 9620  |           |
| DTV LKW       | 1495  | = 15,54 % |
| MAX WERKTAG   | 19888 | FR 28,4   |
| MAX FER-WKTAG | 28371 | SA 29,7   |
| MAX SO+FEITAG | 24931 | SO 30,7   |



# JAHRESGANGLINIEN 1978

66

ZST: FULDA NÖRD

LAND: HESSEN

STRASSE: A 7

KM: 33,5

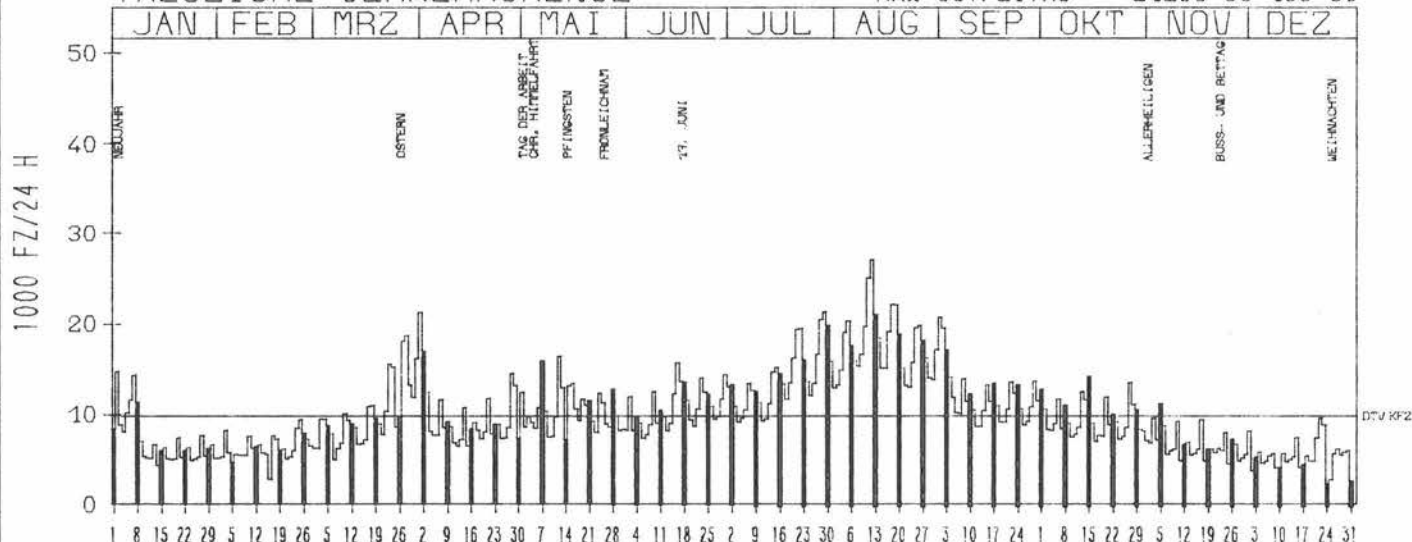
NETZKNOTEN: 5424 107  
5524 049

NR.: 5424 6 877 (0877)

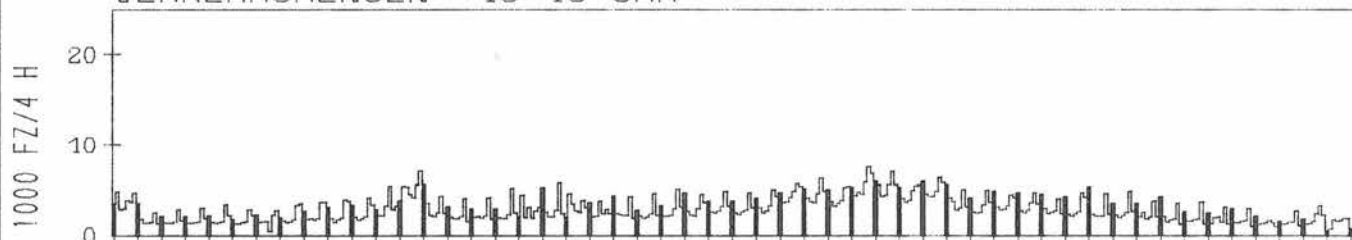
## RICHTUNG NÖRD

DTV KFZ 10105  
MAX WERKTAG 14454 FR 28. 4.  
MAX FER-WKTAG 27376 SA 12. 8.  
MAX SO+FEITAG 21285 SO 13. 8.

### TÄGLICHE VERKEHRSMENGE



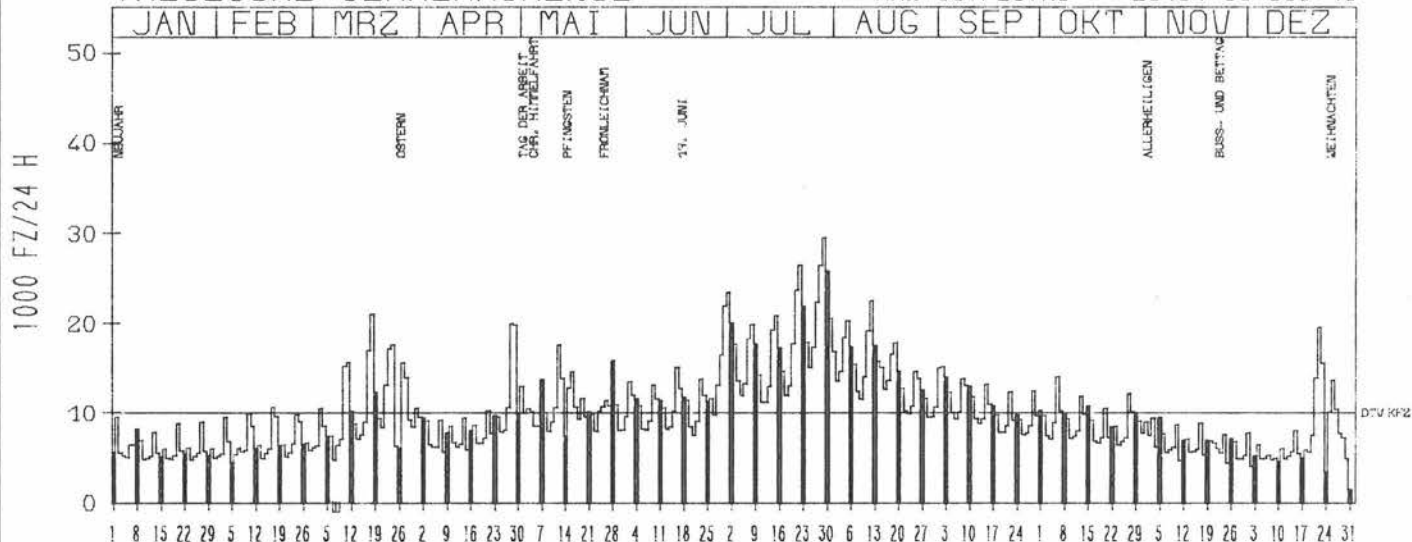
### VERKEHRSMENGEN 15-19 UHR



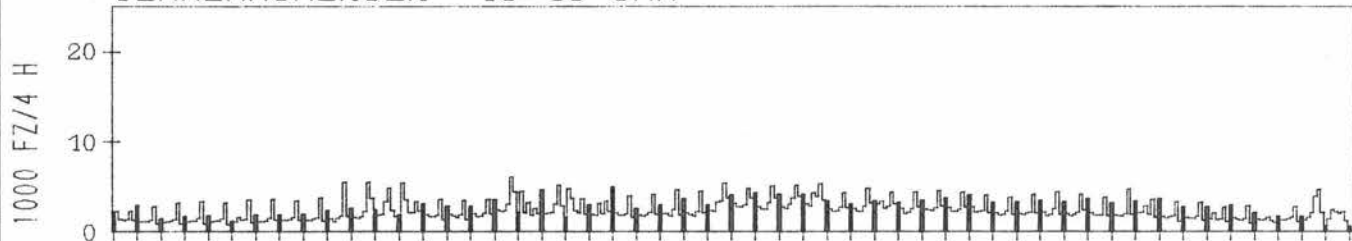
## RICHTUNG SÜD

DTV KFZ 10031  
MAX WERKTAG 19927 FR 28. 4.  
MAX FER-WKTAG 29509 SA 29. 7.  
MAX SO+FEITAG 25784 SO 30. 7.

### TÄGLICHE VERKEHRSMENGE



### VERKEHRSMENGEN 15-19 UHR



# JAHRESGANGLINIEN 1978

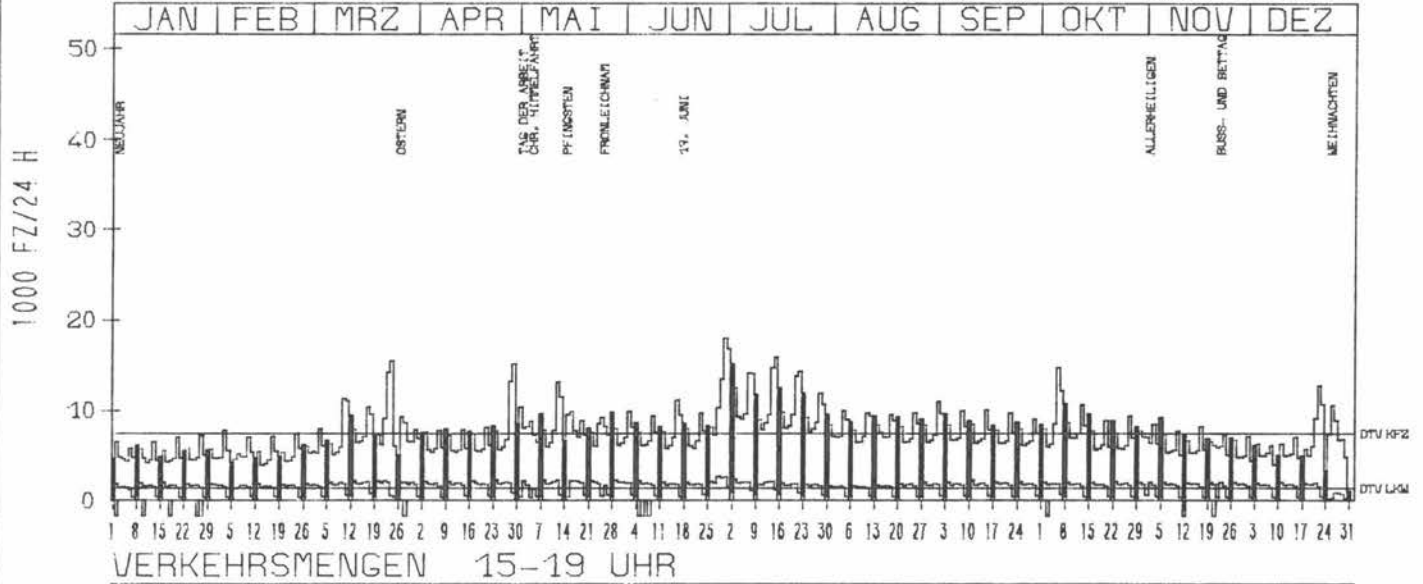
ZST: NIEDERELSUNGEN 1  
 NR.: 4521 6 866 (0866)

LAND: HESSEN  
 STRASSE: A 44  
 KM: 32,0  
 NETZKNOTEN: 4521 182  
 4520 021

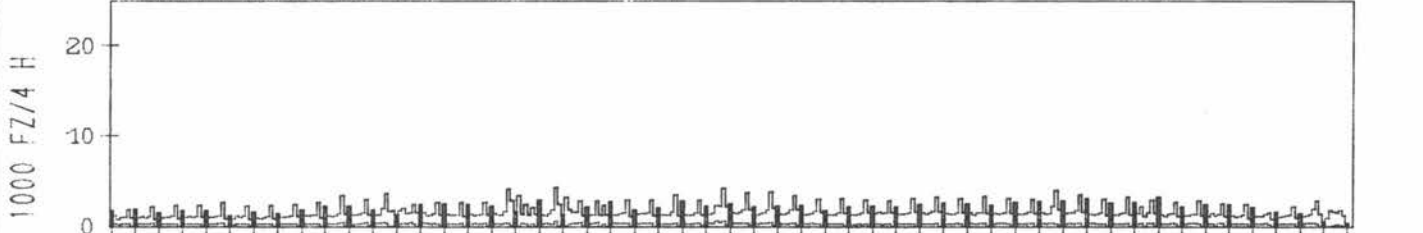
RICHTUNG OST

TAEGLICHE VERKEHRSMENGE

DTV KFZ 7464  
 DTV LKW 1407 = 18,86 %  
 MAX WERKTAG 15090 SA 29,4  
 MAX FER-WKTAG 17959 FR 30,6  
 MAX SO+FEITAG 15445 FR 24,3



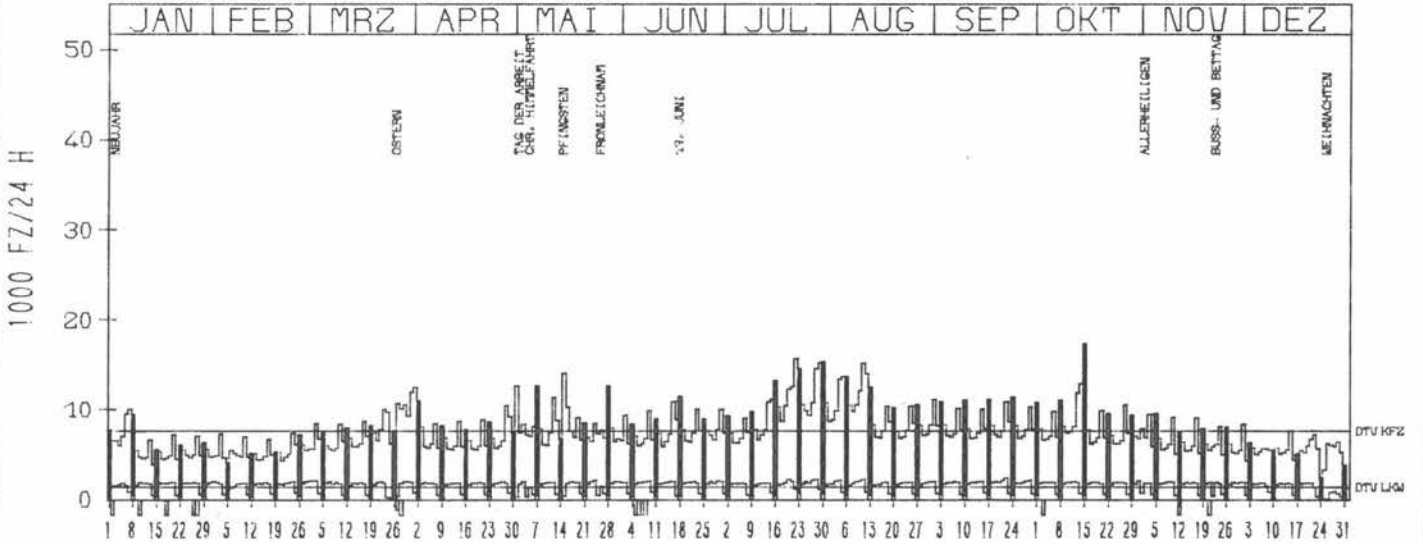
VERKEHRSMENGEN 15-19 UHR



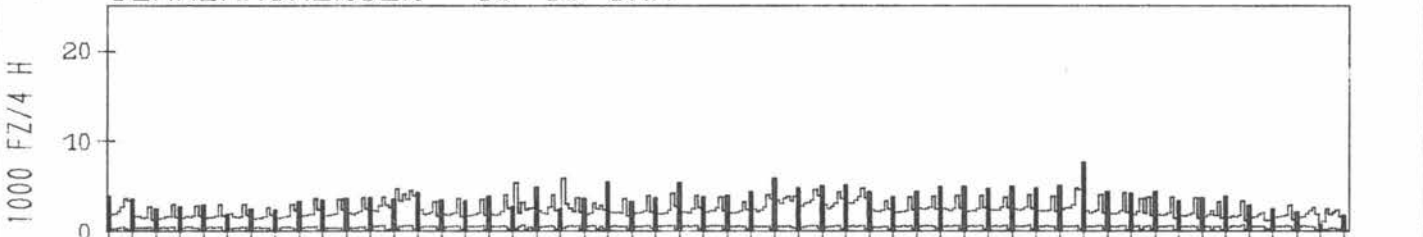
RICHTUNG WEST

TAEGLICHE VERKEHRSMENGE

DTV KFZ 7613  
 DTV LKW 1372 = 18,02 %  
 MAX WERKTAG 12901 SA 14,10  
 MAX FER-WKTAG 15625 SA 22,7  
 MAX SO+FEITAG 17273 SO 15,10



VERKEHRSMENGEN 15-19 UHR



# JAHRESGANGLINIEN 1978

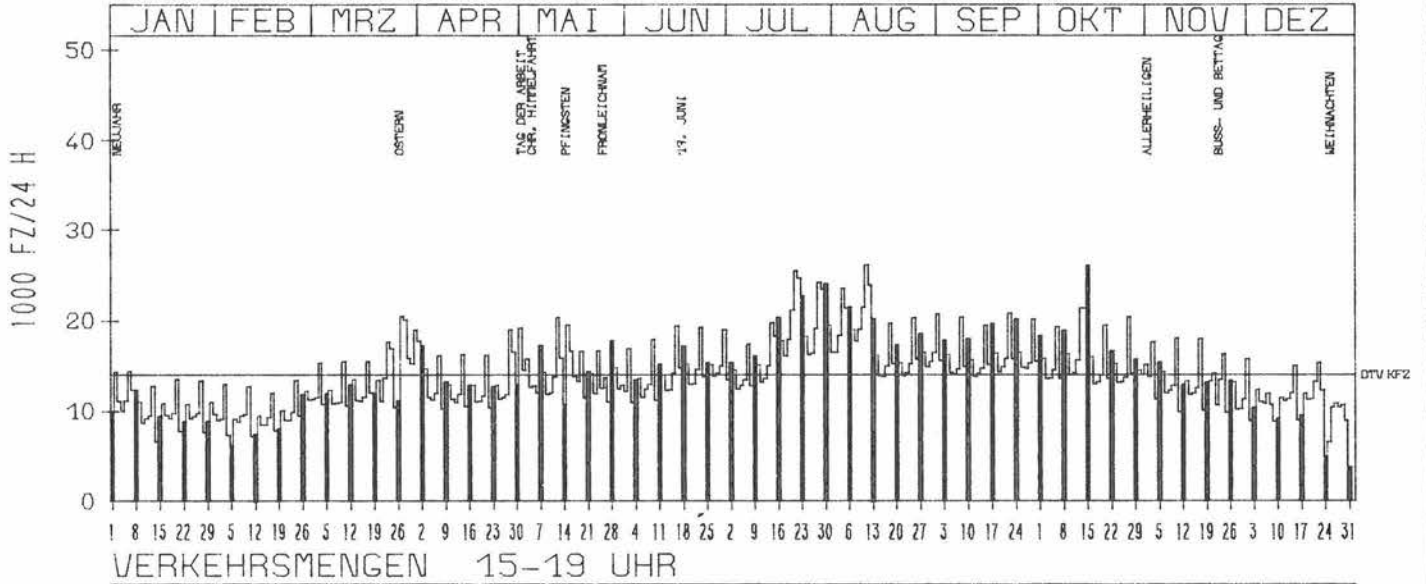
ZST: WUERGENDORF  
 NR.: 5215 6 835 (0835)

LAND: HESSEN  
 STRASSE: A 45  
 KM: 132,2  
 NETZKNOTEN: 5214 015  
 5215 015

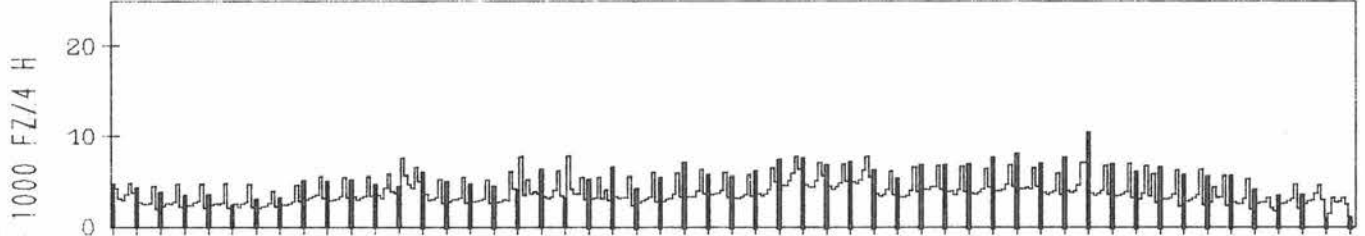
RICHTUNG NORD

DTV KFZ 13930  
 MAX WERKTAG 21385 FR 13. 10.0  
 MAX FER-WKTAG 26154 FR 11. 8.0  
 MAX SO+FEITAG 26061 SO 15. 10.0

TAEGLICHE VERKEHRSMENGE



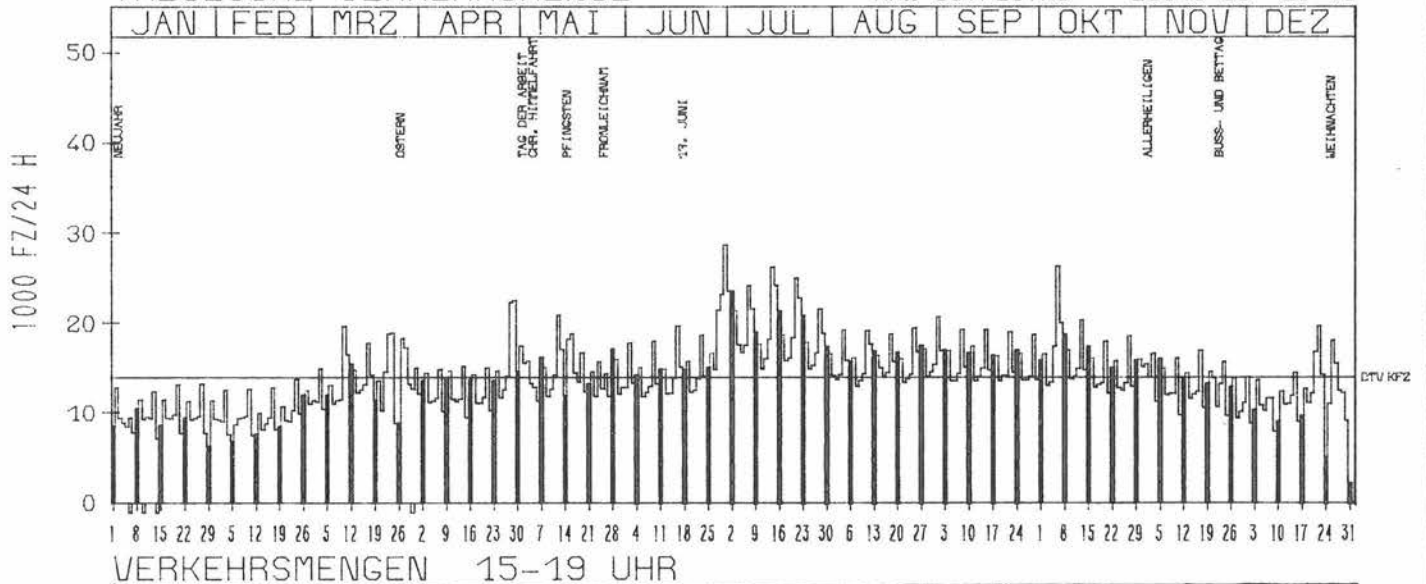
VERKEHRSMENGEN 15-19 UHR



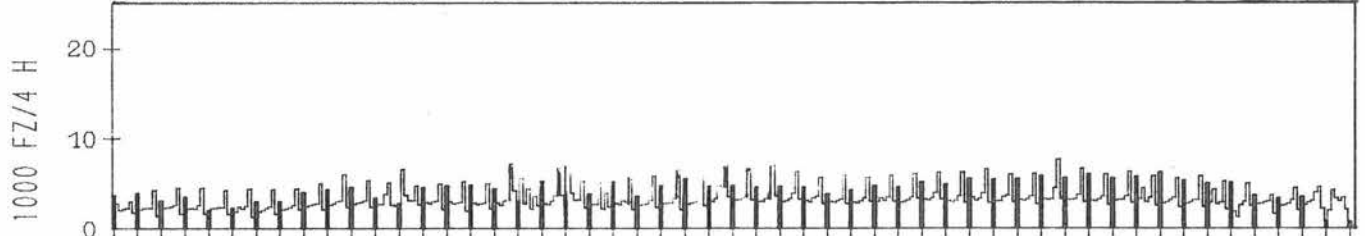
RICHTUNG SUED

DTV KFZ 14025  
 MAX WERKTAG 26291 FR 6. 10.0  
 MAX FER-WKTAG 28816 FR 30. 6.0  
 MAX SO+FEITAG 23640 SO 2. 7.0

TAEGLICHE VERKEHRSMENGE



VERKEHRSMENGEN 15-19 UHR



# JAHRESGANGLINIEN 1978

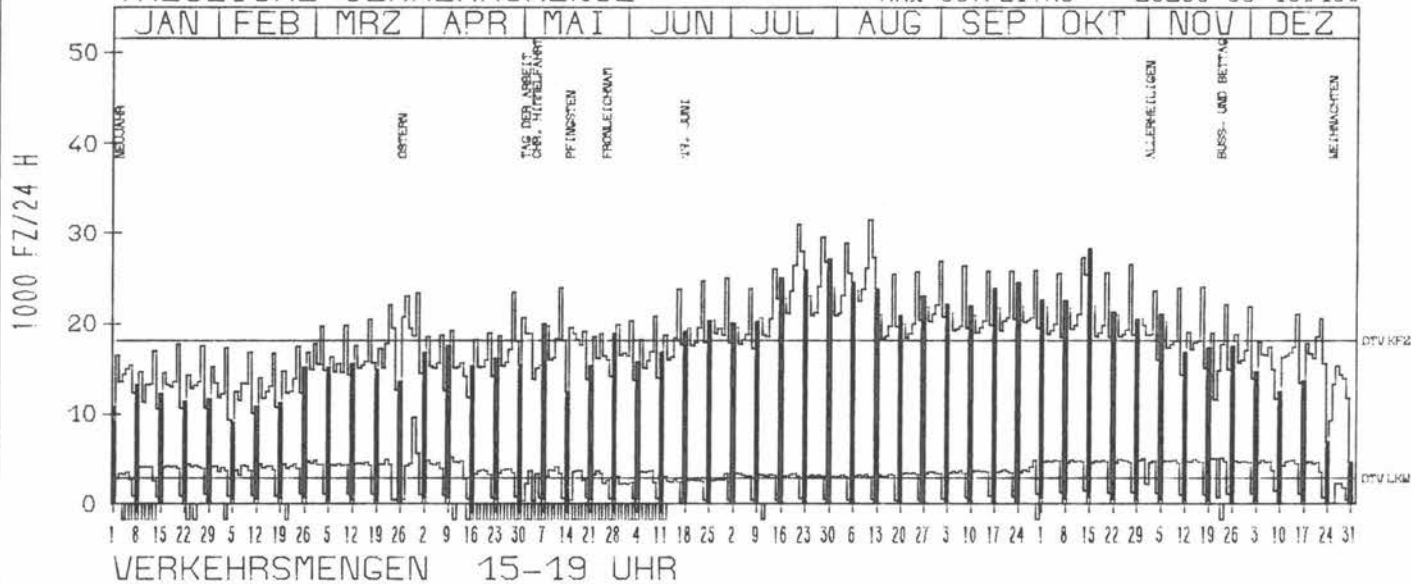
ZST: GAMBACH WEST  
 NR.: 5518 6 843 (0843)

LAND: HESSEN  
 STRASSE: A 45  
 KM: 179,1  
 NETZKNOTEN: 5417 040  
 5518 029

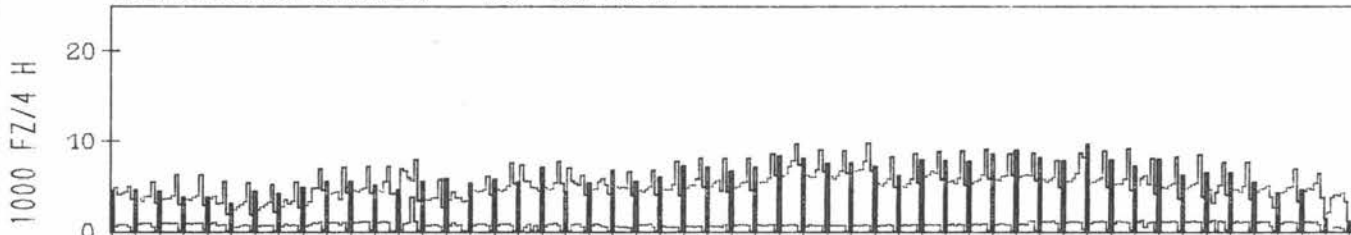
## RICHTUNG NÖRD

DTV KFZ 18116  
 DTV LKW 2852 = 15,74 %  
 MAX WERKTAG 27310 FR 13,10 %  
 MAX FER-WKTAG 31488 FR 11,8 %  
 MAX SO+FEITAG 28260 SO 15,10 %

### TÄGLICHE VERKEHRSMENGE



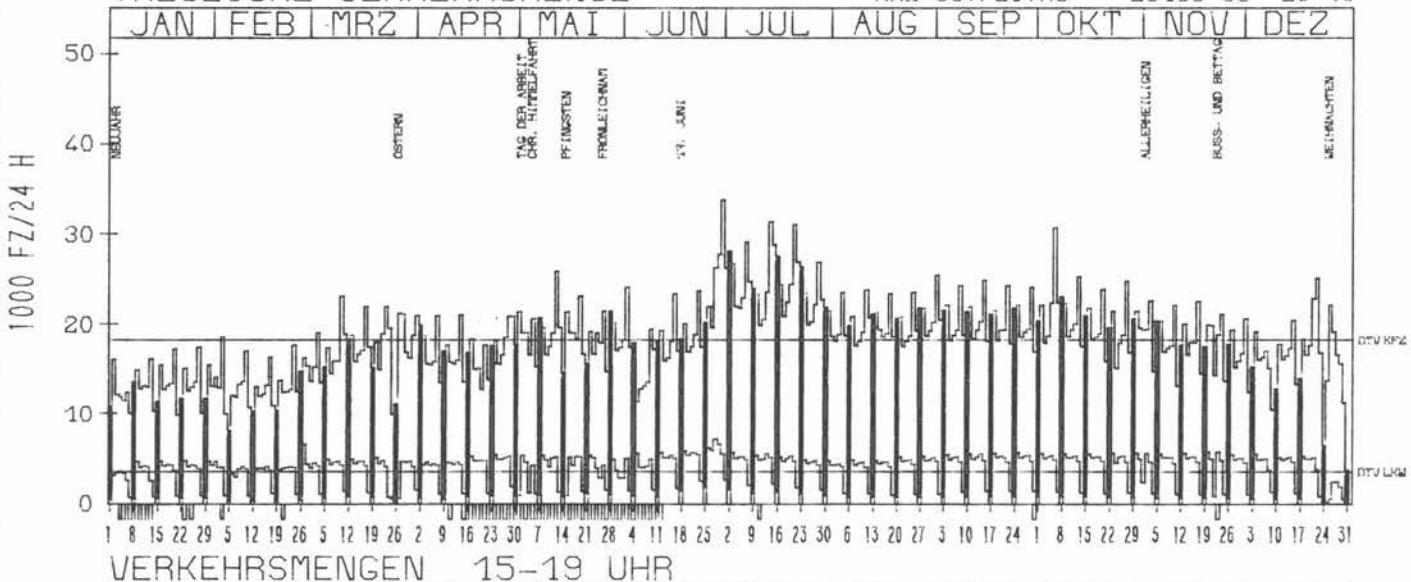
### VERKEHRSMENGEN 15-19 UHR



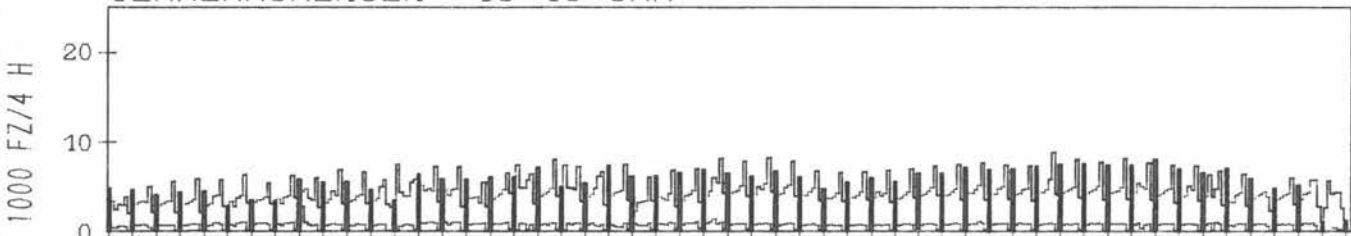
## RICHTUNG SÜED

DTV KFZ 18188  
 DTV LKW 3565 = 19,60 %  
 MAX WERKTAG 30749 FR 6,10 %  
 MAX FER-WKTAG 33827 FR 30,6 %  
 MAX SO+FEITAG 28155 SO 2,7 %

### TÄGLICHE VERKEHRSMENGE



### VERKEHRSMENGEN 15-19 UHR





# JAHRESGANGLINIEN 1978

70

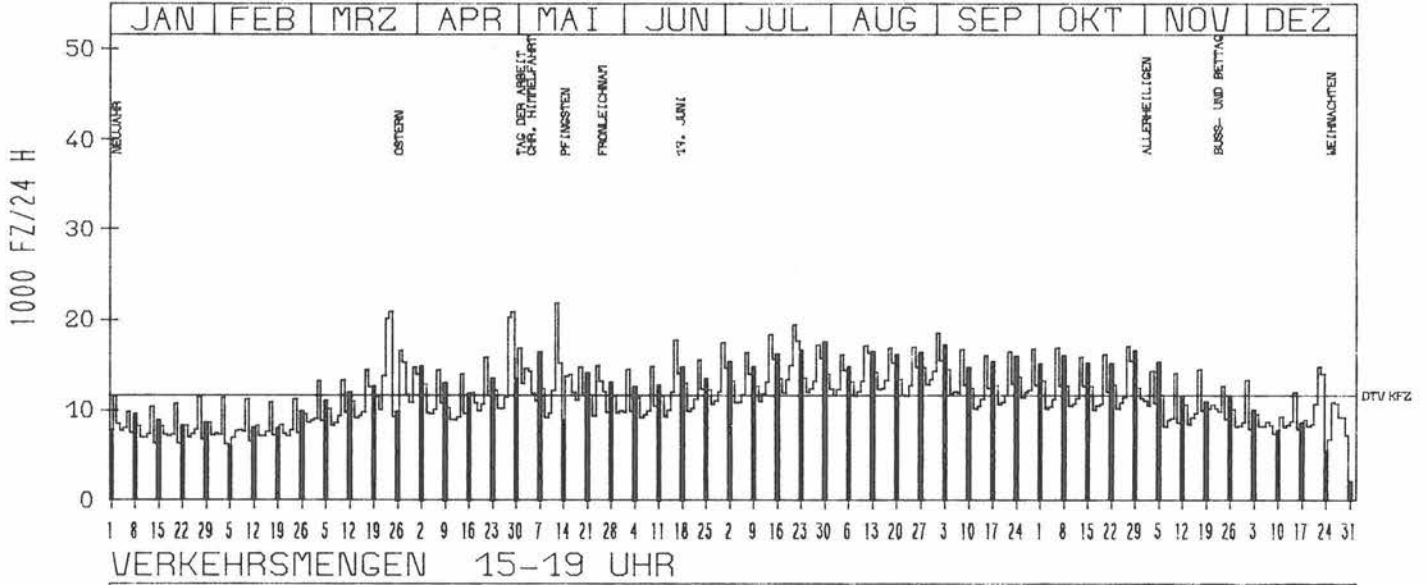
ZST: ALSFELD  
 NR.: 5221 6 811 (0811)

LAND: HESSEN  
 STRASSE: A 48  
 KM: 392,6  
 NETZKNOTEN: 5221 019  
 5221 012

RICHTUNG OST

DTV KFZ 11648  
 MAX WERKTAG 20974 SA 29. 4.  
 MAX FER-WKTAG 21971 FR 12. 5.  
 MAX SO+FEITAG 20892 FR 24. 3.

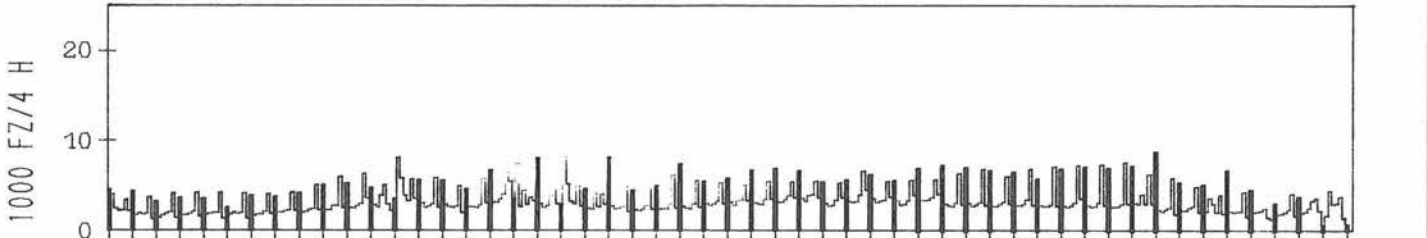
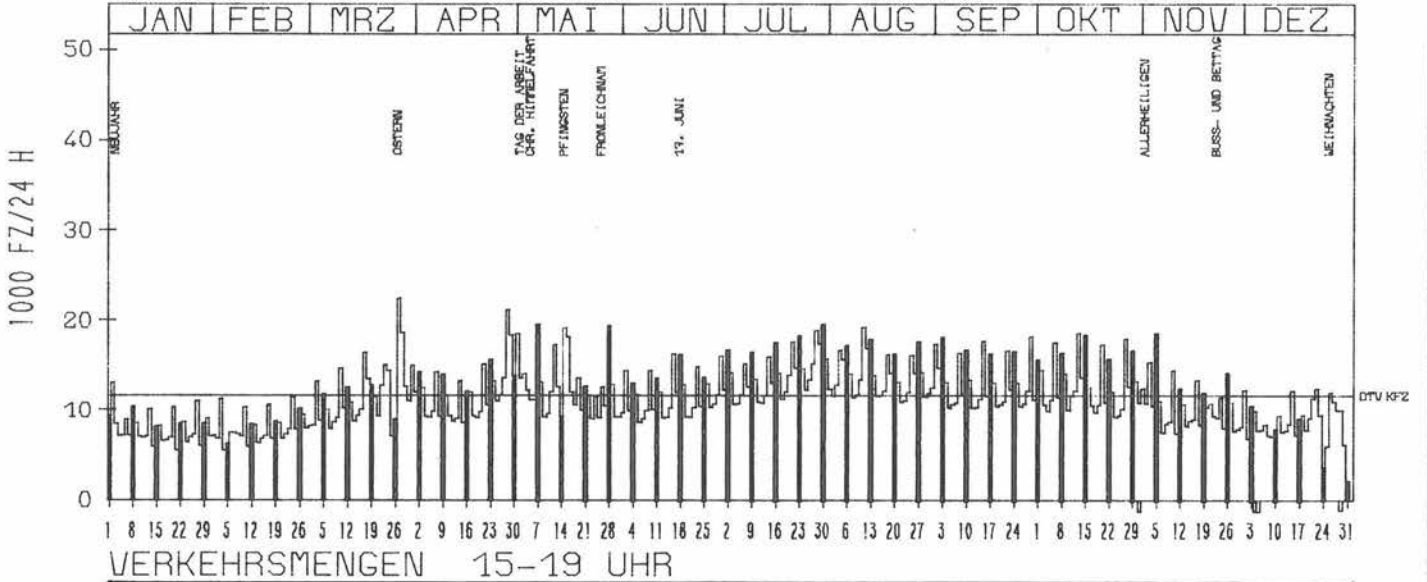
TAEGLICHE VERKEHRSMENGE



RICHTUNG WEST

DTV KFZ 11604  
 MAX WERKTAG 21184 FR 28. 4.  
 MAX FER-WKTAG 19366 FR 11. 8.  
 MAX SO+FEITAG 22494 MO 27. 3.

TAEGLICHE VERKEHRSMENGE



# JAHRESGANGLINIEN 1978

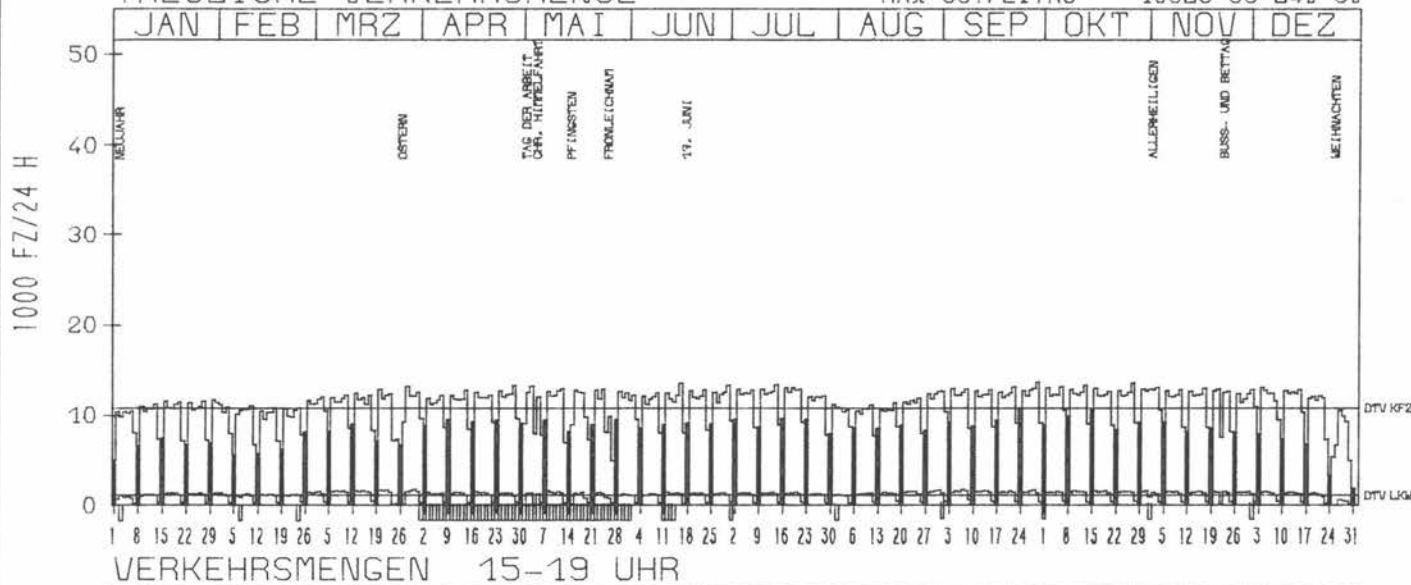
ZST: BAUNATAL  
 NR.: 4722 6 645 (0645)

LAND: HESSEN  
 STRASSE: A 49  
 KM:  
 NETZKNOTEN: 4722 025  
 4722 023

## RICHTUNG NÖRD

DTV KFZ 10673  
 DTV LKW 1002 = 9,39 %  
 MAX WERKTAG 13372 FR 29,9 %  
 MAX FER-WKTAG 13424 FR 16,6 %  
 MAX SO+FEITAG 10526 SO 24,9 %

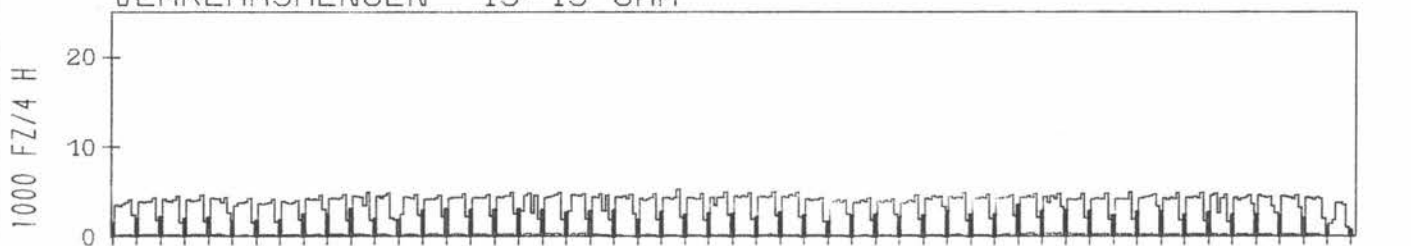
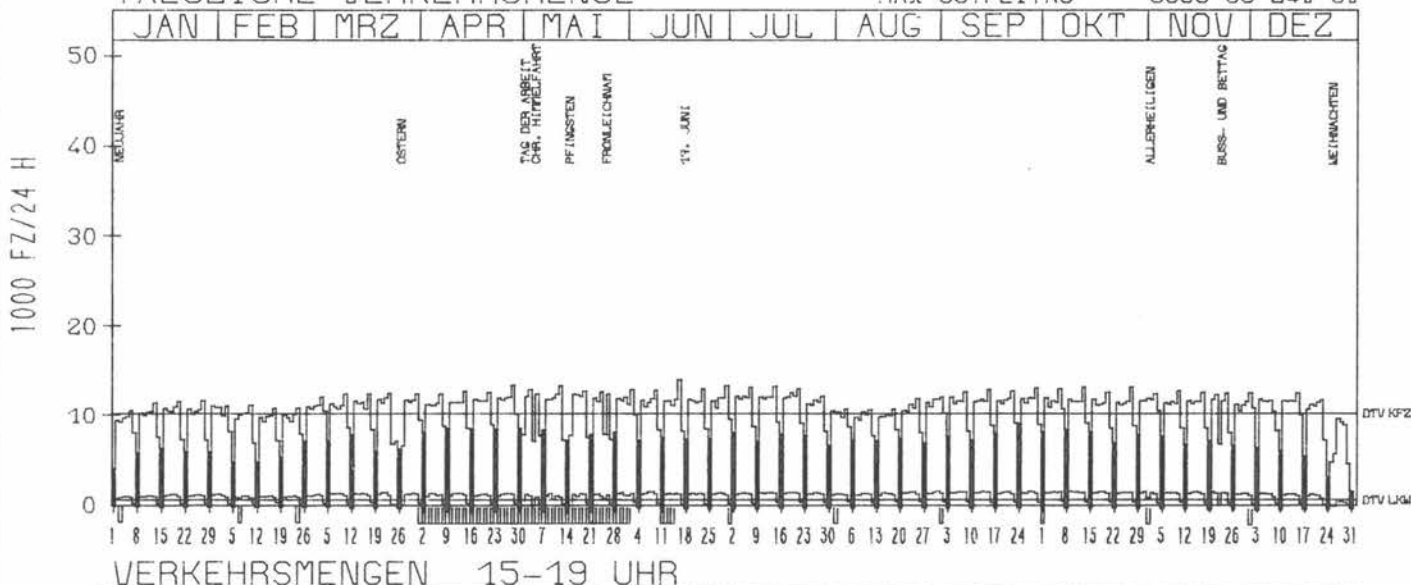
### TÄGLICHE VERKEHRSMENGE



## RICHTUNG SÜED

DTV KFZ 10595  
 DTV LKW 946 = 8,93 %  
 MAX WERKTAG 13557 FR 27,10 %  
 MAX FER-WKTAG 14283 FR 16,6 %  
 MAX SO+FEITAG 9338 SO 24,9 %

### TÄGLICHE VERKEHRSMENGE



# JAHRESGANGLINIEN 1978

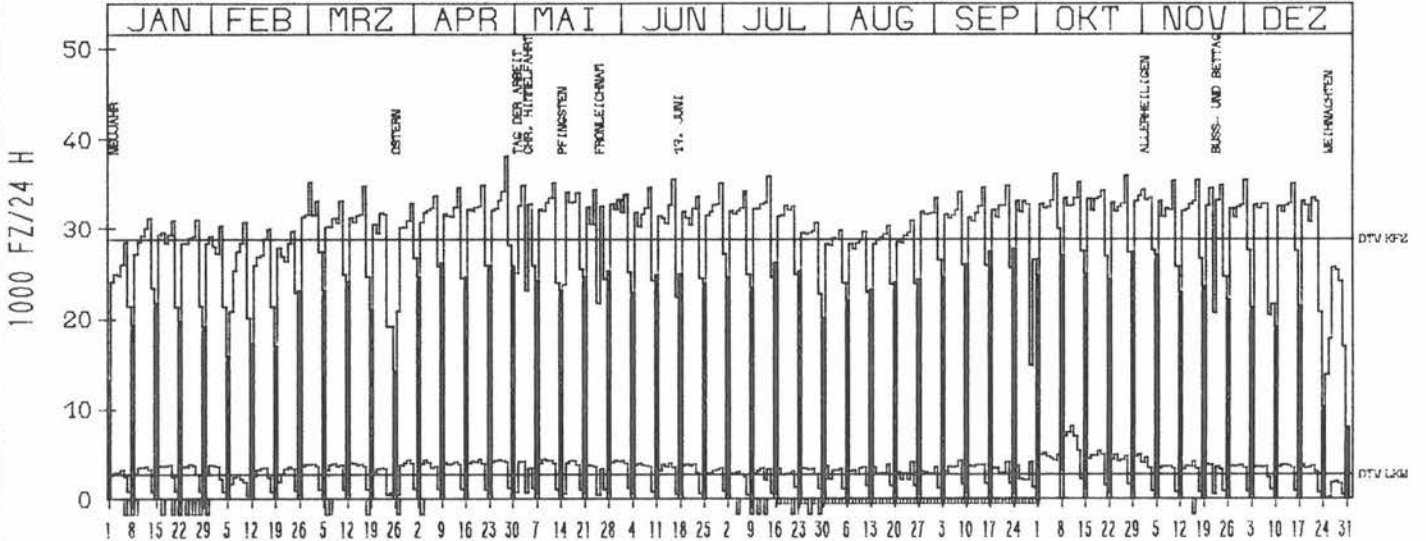
ZST: WIESB.-ERBENHEIM  
 NR.: 5915 6 902 (0902)

LAND: HESSEN  
 STRASSE: A 66  
 KM: 25,0  
 NETZKNOTEN: 5916 058  
 5915 028

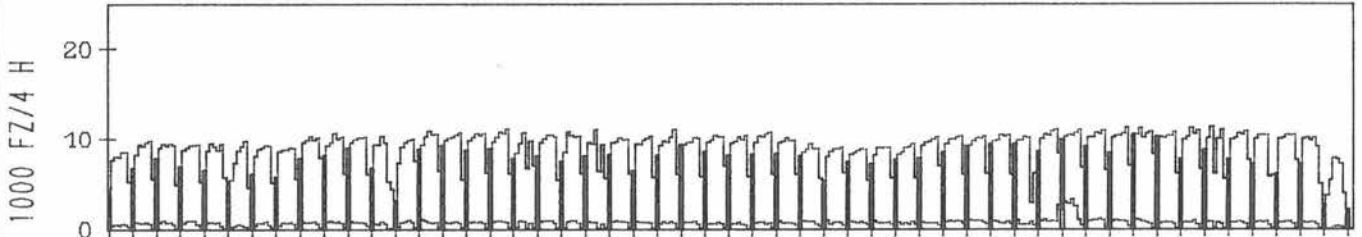
## RICHTUNG OST

DTV KFZ 28793  
 DTV LKW 2739 = 9,51 %  
 MAX WERKTAG 38112 FR 28,4 %  
 MAX FER-WKTAG 35814 FR 14,7 %  
 MAX SO+FEITAG 27706 SO 24,9 %

### TAEGLICHE VERKEHRSMENGE



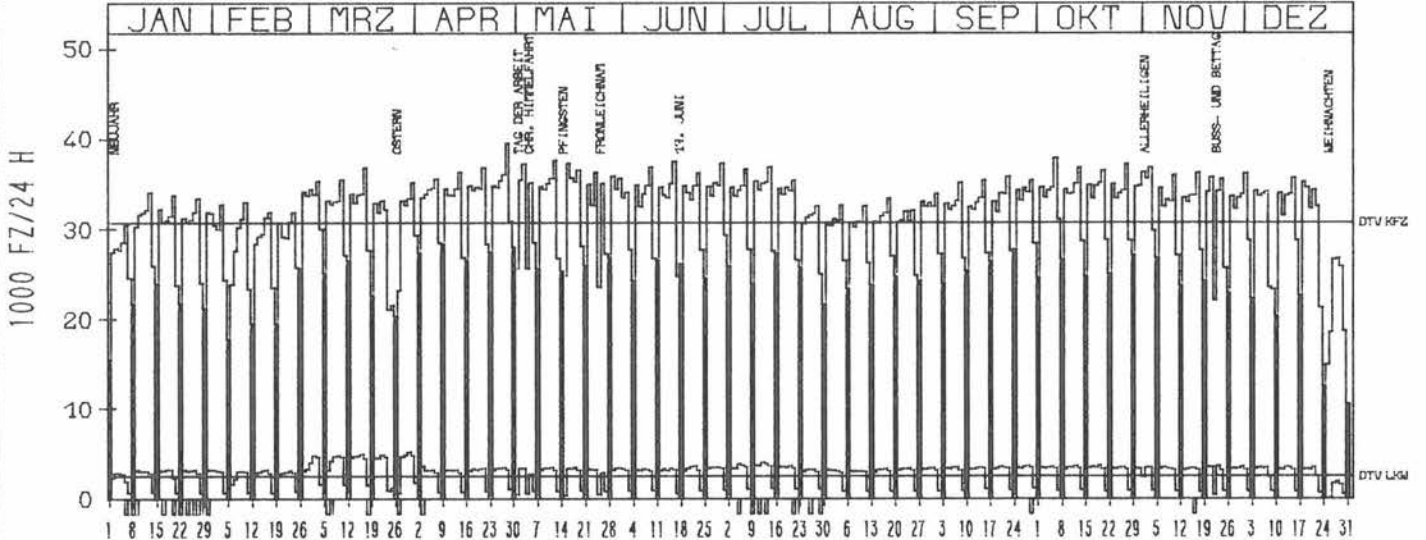
### VERKEHRSMENGEN 15-19 UHR



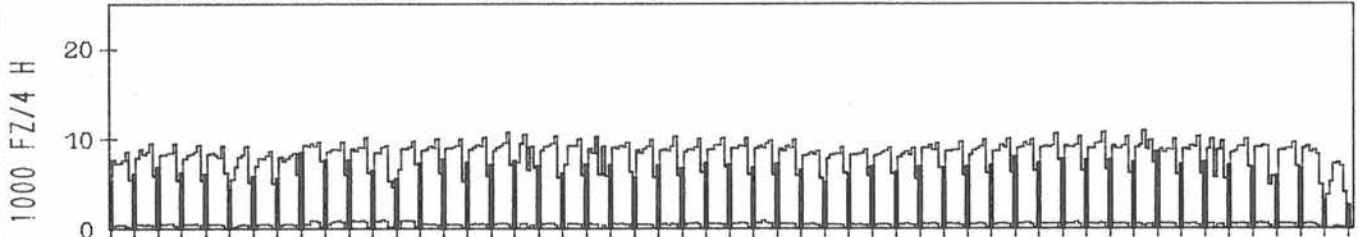
## RICHTUNG WEST

DTV KFZ 30747  
 DTV LKW 2484 = 8,08 %  
 MAX WERKTAG 39515 FR 28,4 %  
 MAX FER-WKTAG 37640 FR 12,5 %  
 MAX SO+FEITAG 28253 SO 9,4 %

### TAEGLICHE VERKEHRSMENGE



### VERKEHRSMENGEN 15-19 UHR



# JAHRESGANGLINIEN 1978

73

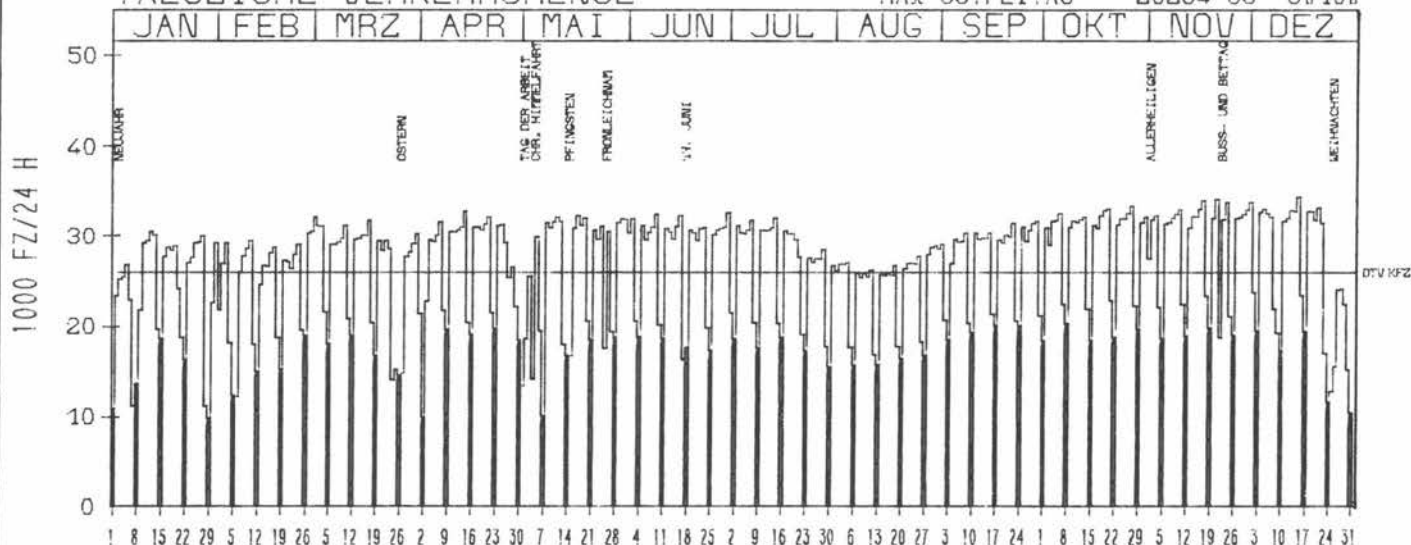
ZST: FRANKFURT MIGUELALLEE  
 NR.: 5817 6 912 (0912)

LAND: HESSEN  
 STRASSE: A 66  
 KM: 106.1  
 NETZKNOTEN:

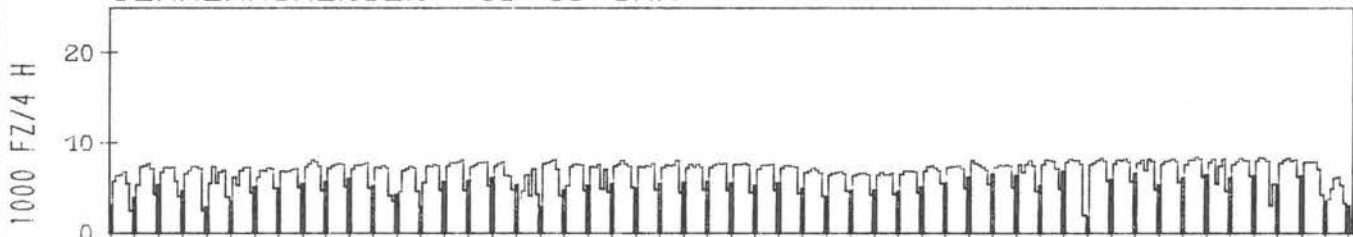
## RICHTUNG OST

DTV KFZ 25992  
 MAX WERKTAG 34278 FR 15.12.0  
 MAX FER-WKTAG 33087 DO 21.12.0  
 MAX SO+FEITAG 20284 SO 8.10.0

### TAEGLICHE VERKEHRSMENGE



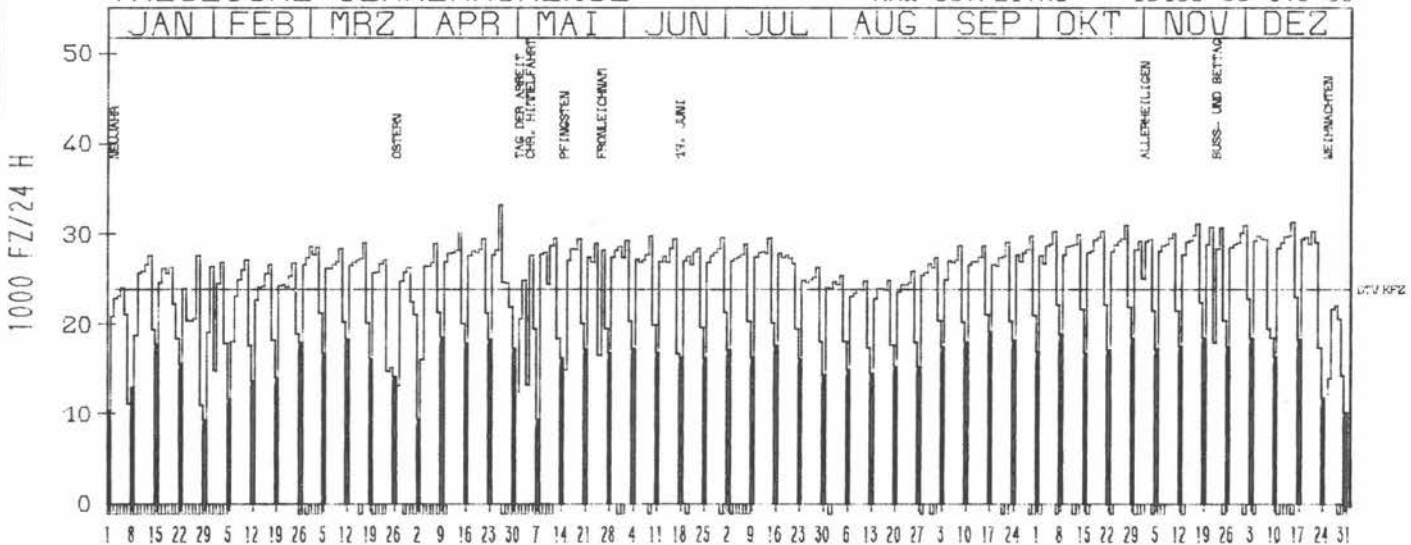
### VERKEHRSMENGEN 15-19 UHR



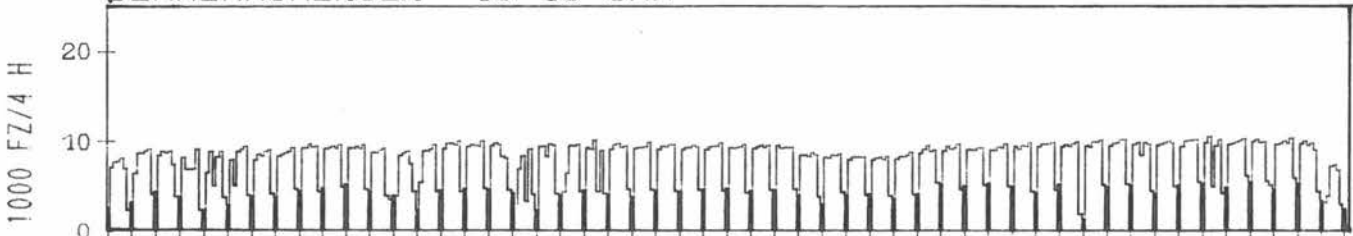
## RICHTUNG WEST

DTV KFZ 23862  
 MAX WERKTAG 33177 MI 26.4.0  
 MAX FER-WKTAG 30332 DO 21.12.0  
 MAX SO+FEITAG 19153 SO 17.9.0

### TAEGLICHE VERKEHRSMENGE



### VERKEHRSMENGEN 15-19 UHR



# JAHRESGANGLINIEN 1978

74

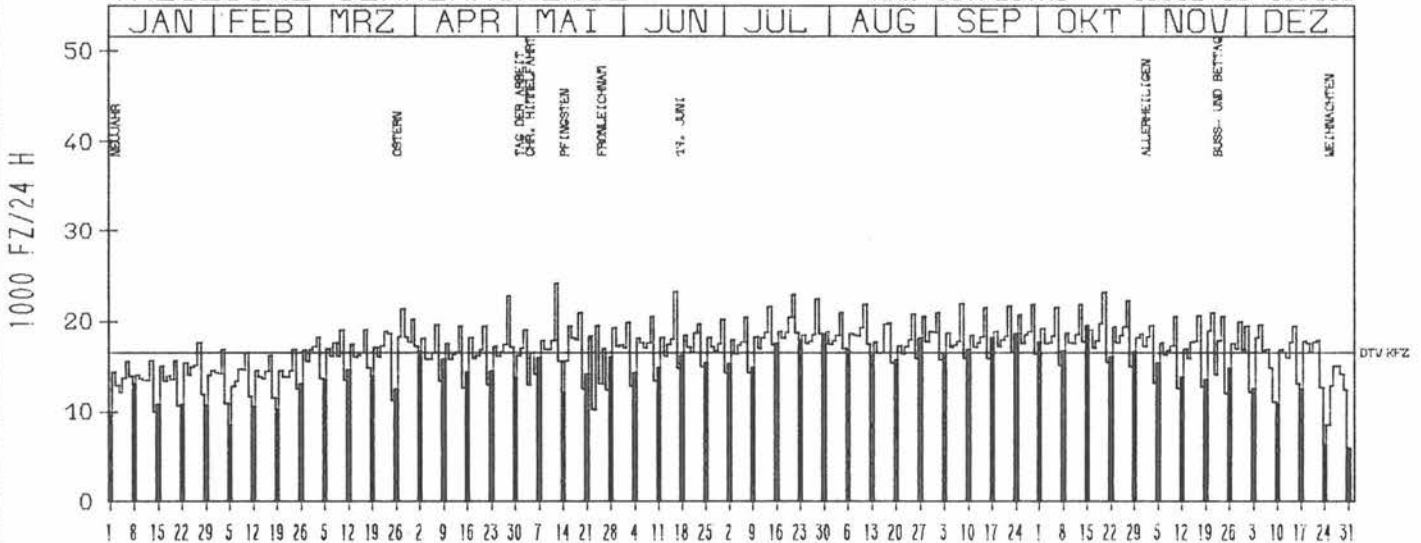
ZST: RUESSELSHEIM OST  
 NR.: 6016 6 931 (0931)

LAND: HESSEN  
 STRASSE: A 67  
 KM: 3,1  
 NETZKNOTEN: 5916 003  
 6016 031

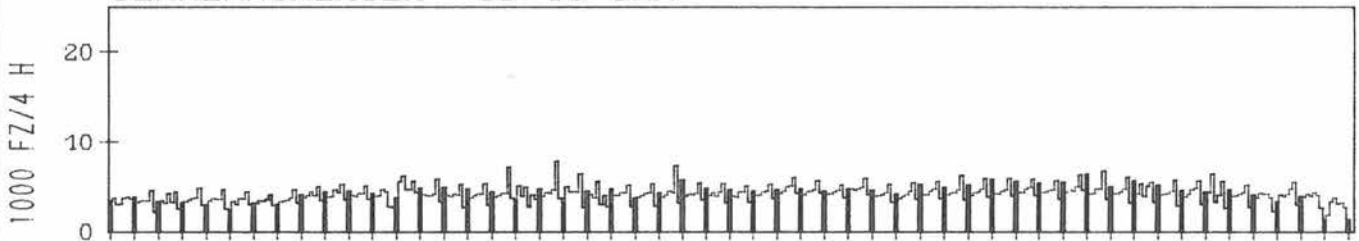
## RICHTUNG NÖRD

DTV KFZ 16558  
 MAX WERKTAG 23241 FR 20, 10, 0  
 MAX FER-WKTAG 24199 FR 12, 5, 0  
 MAX SO+FEITAG 19502 SO 15, 0, 0

### TAEGLICHE VERKEHRSMENGE



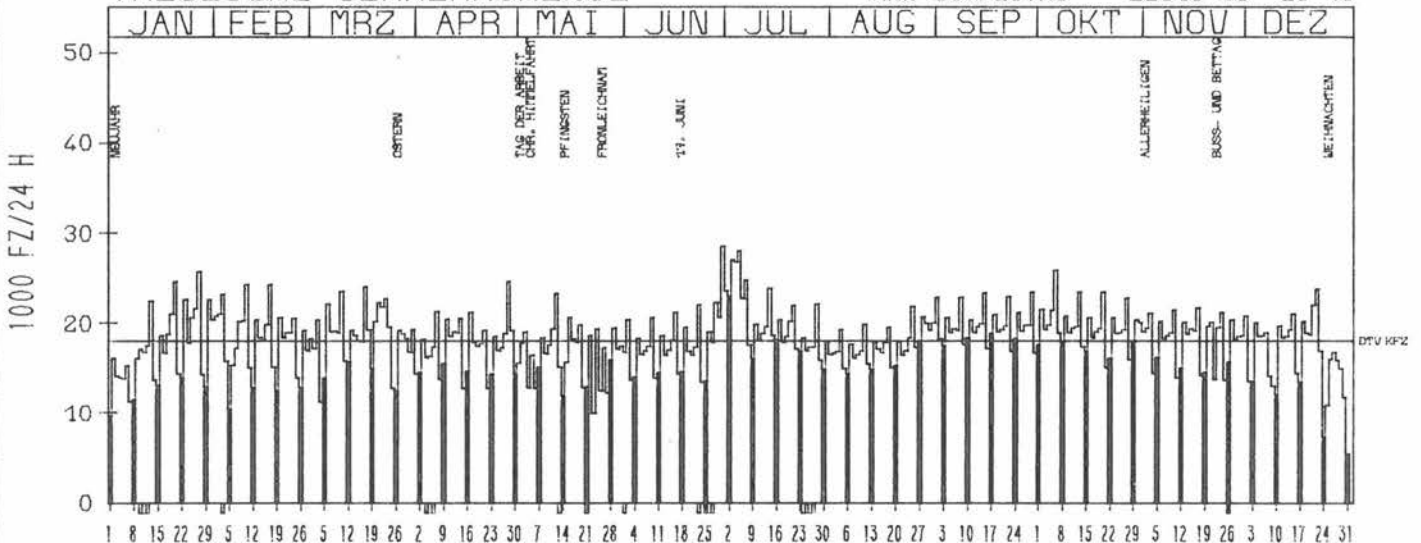
### VERKEHRSMENGEN 15-19 UHR



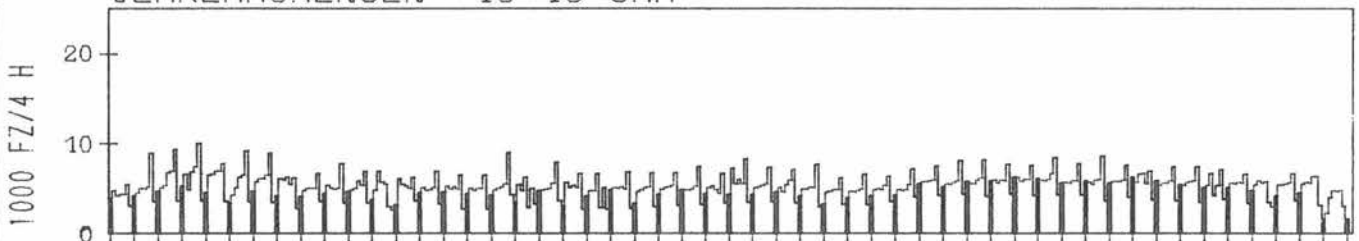
## RICHTUNG SÜED

DTV KFZ 18006  
 MAX WERKTAG 25883 FR 6, 10, 0  
 MAX FER-WKTAG 28563 FR 30, 6, 0  
 MAX SO+FEITAG 22918 SO 2, 7, 0

### TAEGLICHE VERKEHRSMENGE



### VERKEHRSMENGEN 15-19 UHR



# JAHRESGANGLINIEN 1978

75

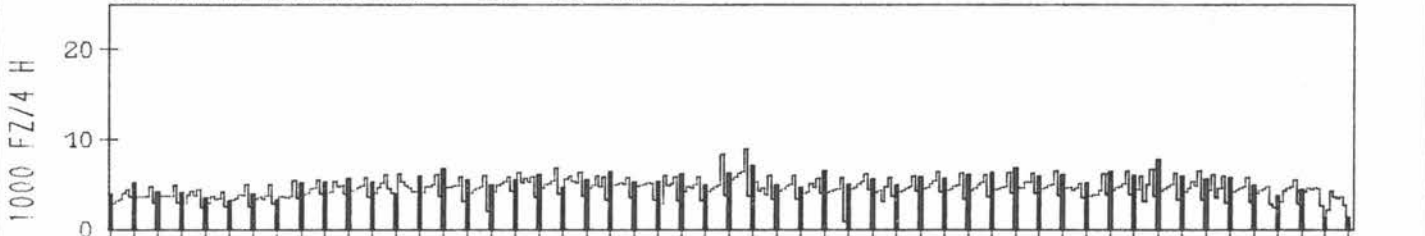
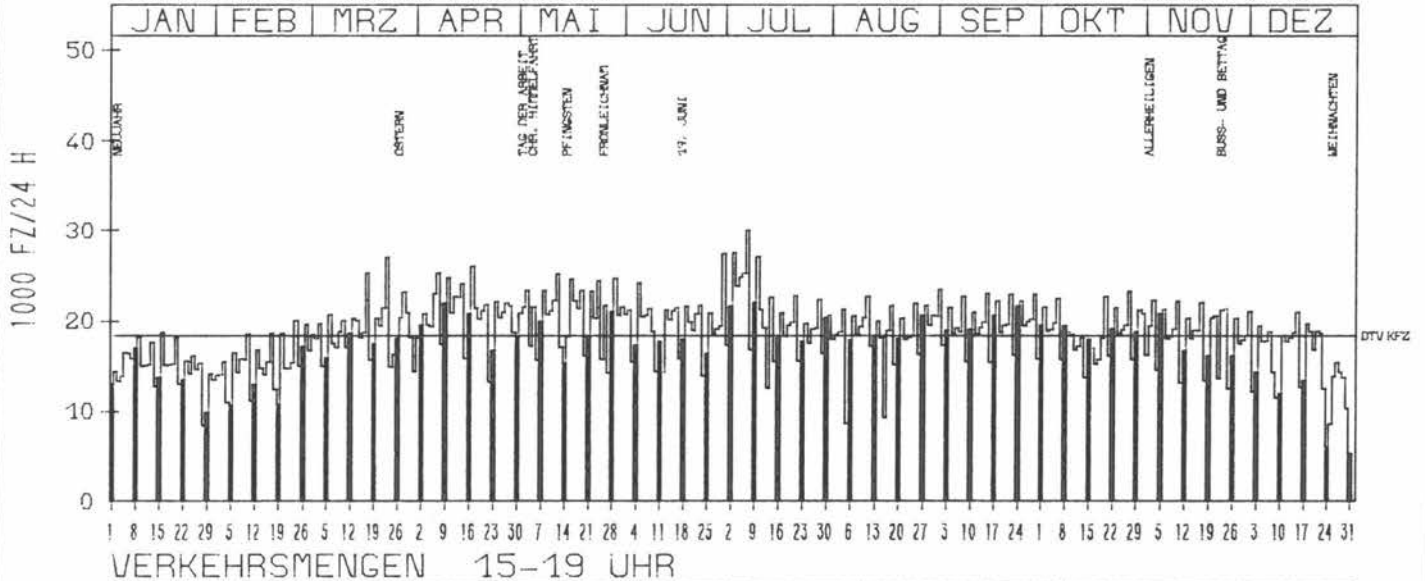
ZST: DARMSTADT  
 NR.: 6117 6 827 (0827)

LAND: HESSEN  
 STRASSE: A 67  
 KM: 522,5  
 NETZKNOTEN: 6117 016  
 6217 012

RICHTUNG NÖRD

DTV KFZ 18406  
 MAX WERKTAG 26012 MO 17,4  
 MAX FER-WKTAG 30075 FR 7,7  
 MAX SO+FEITAG 22048 SO 9,7

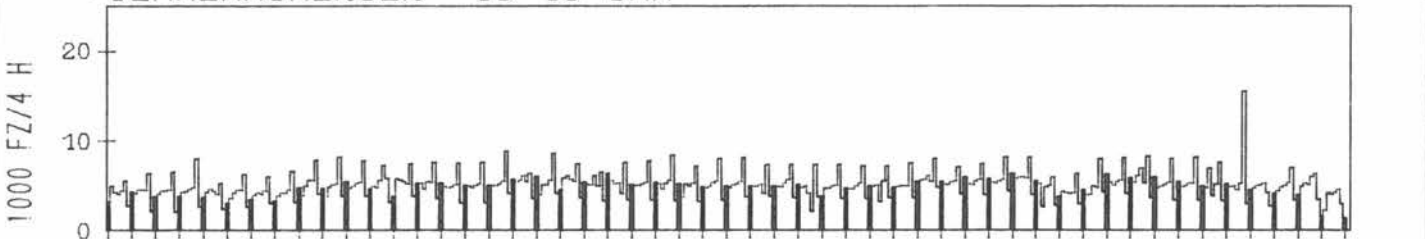
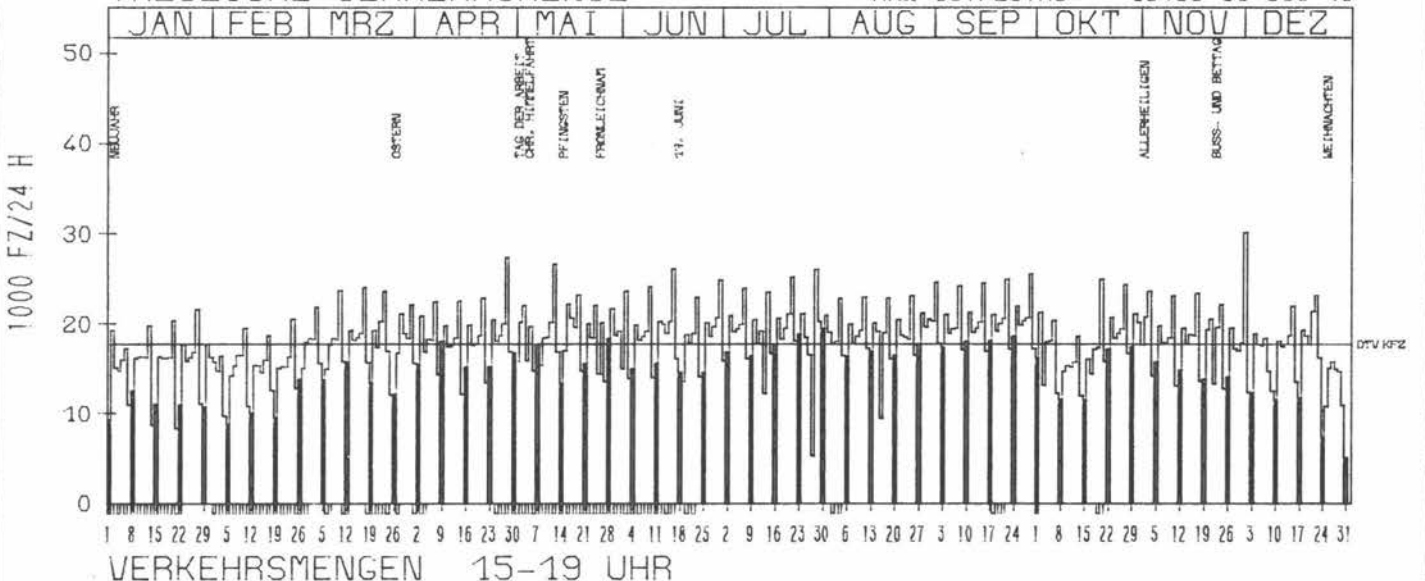
TÄGLICHE VERKEHRSMENGE



RICHTUNG SÜED

DTV KFZ 17677  
 MAX WERKTAG 30121 FR 1,12  
 MAX FER-WKTAG 26014 FR 28,7  
 MAX SO+FEITAG 19463 SO 30,7

TÄGLICHE VERKEHRSMENGE



# JAHRESGANGLINIEN 1978

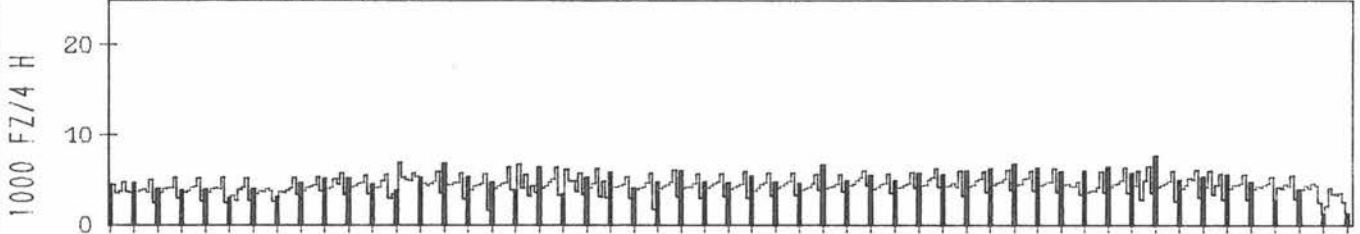
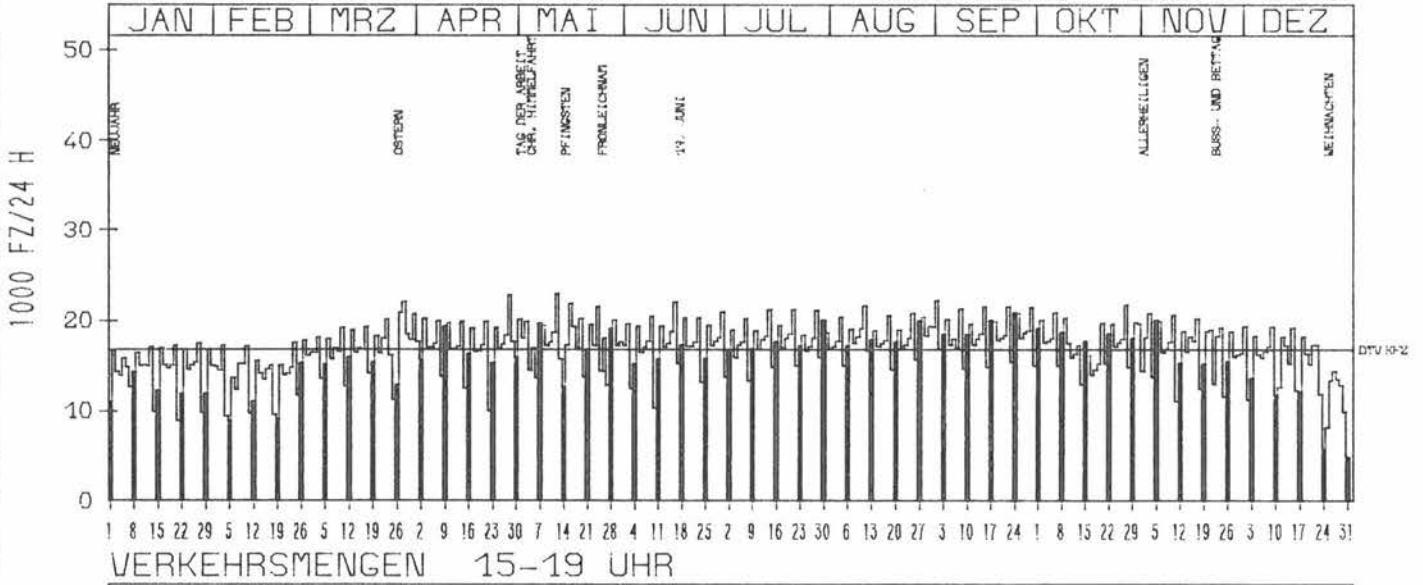
ZST: GERNSEIM  
 NR.: 6317 6 828 (0828)

LAND: HESSEN  
 STRASSE: A 67  
 KM: 538,2  
 NETZKNOTEN: 6217 012  
 6317 055

## RICHTUNG NÖRD

DTV KFZ 16763  
 MAX WERKTAG 22782 FR 28<sub>a</sub> 4<sub>n</sub>  
 MAX FER-WKTAG 22941 FR 12<sub>a</sub> 5<sub>n</sub>  
 MAX SO+FEITAG 20887 MO 27<sub>a</sub> 3<sub>n</sub>

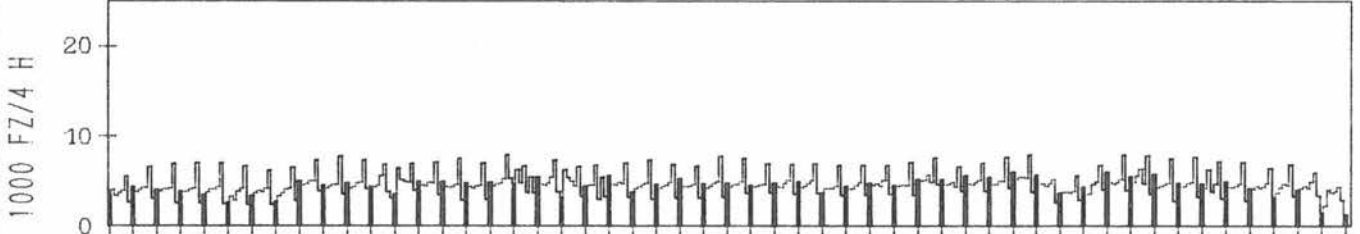
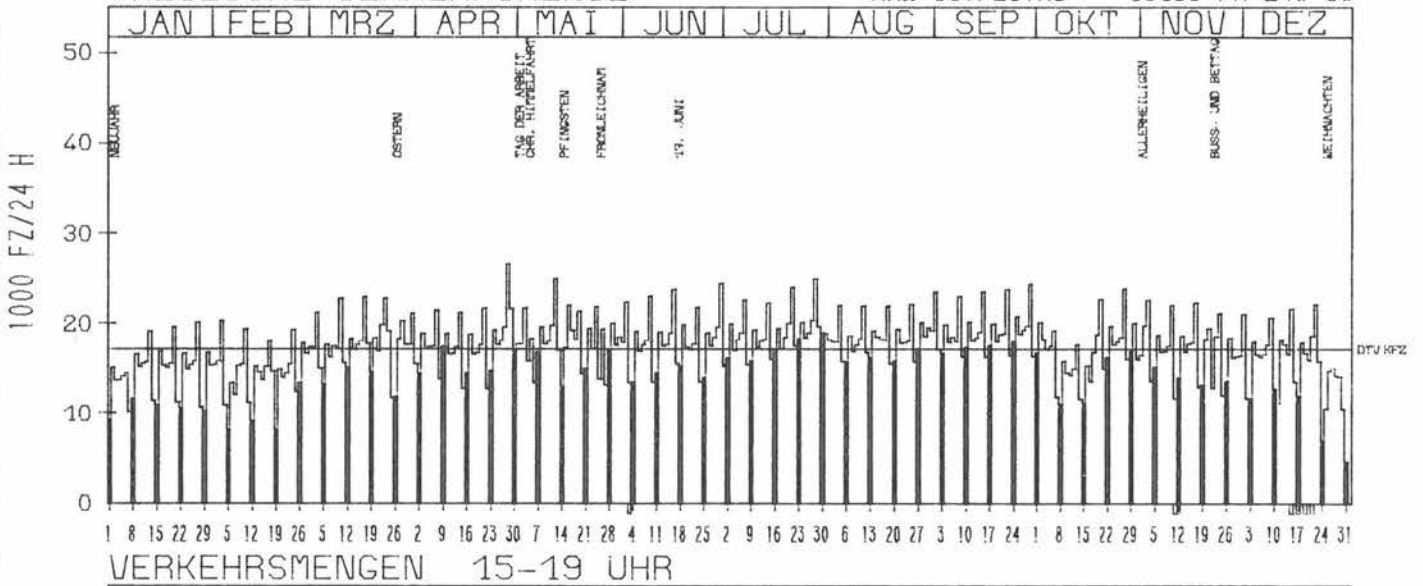
### TÄGLICHE VERKEHRSMENGE



## RICHTUNG SÜED

DTV KFZ 17090  
 MAX WERKTAG 26614 FR 28<sub>a</sub> 4<sub>n</sub>  
 MAX FER-WKTAG 24984 FR 12<sub>a</sub> 5<sub>n</sub>  
 MAX SO+FEITAG 19160 FR 24<sub>a</sub> 3<sub>n</sub>

### TÄGLICHE VERKEHRSMENGE



# JAHRESGANGLINIEN 1978

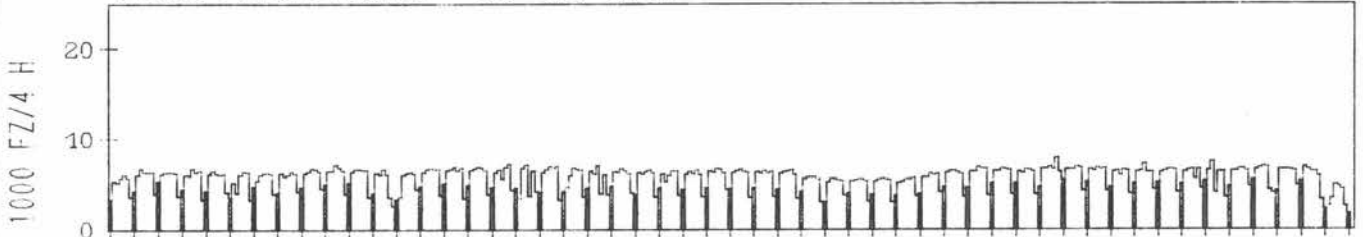
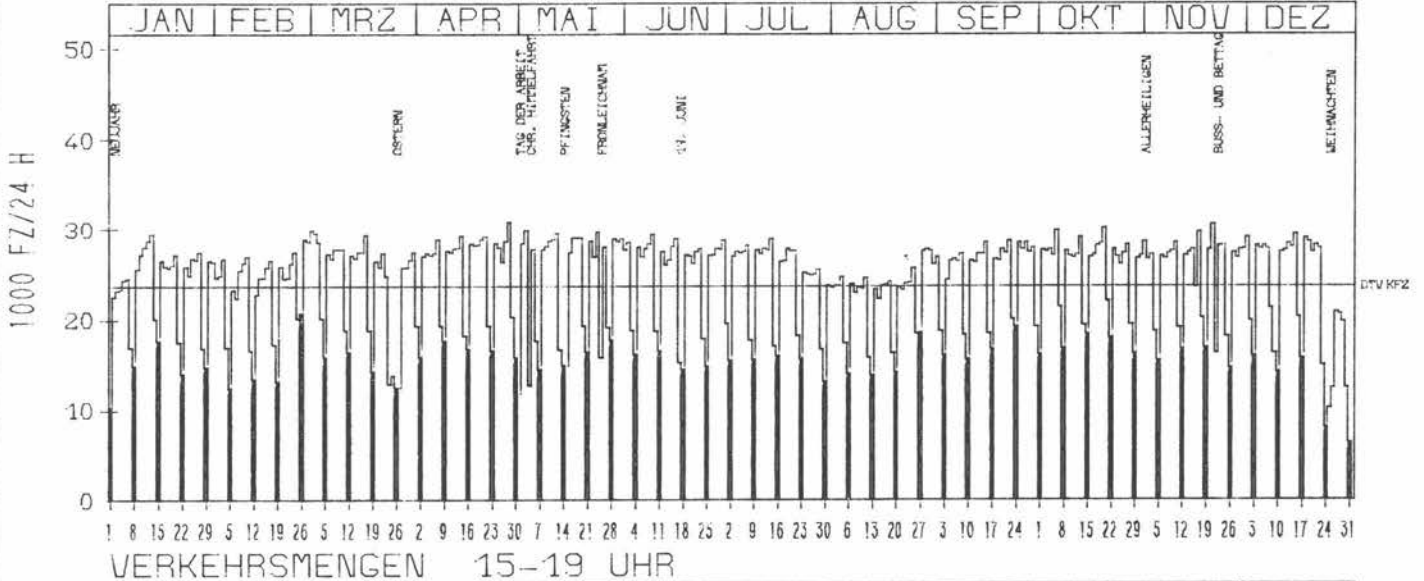
ZST: RÖDELHEIM  
 NR.: 5817 6 890 (0890)

LAND: HESSEN  
 STRASSE: A 648  
 KM: 2,0  
 NETZKNOTEN: 5817 056  
 5817 063

## RICHTUNG OST

DTV KFZ 23684  
 MAX WERKTAG 30798 FR 28. 4.  
 MAX FER-WKTAG 29517 FR 12. 5.  
 MAX SO+FEITAG 20723 SO 26. 2.

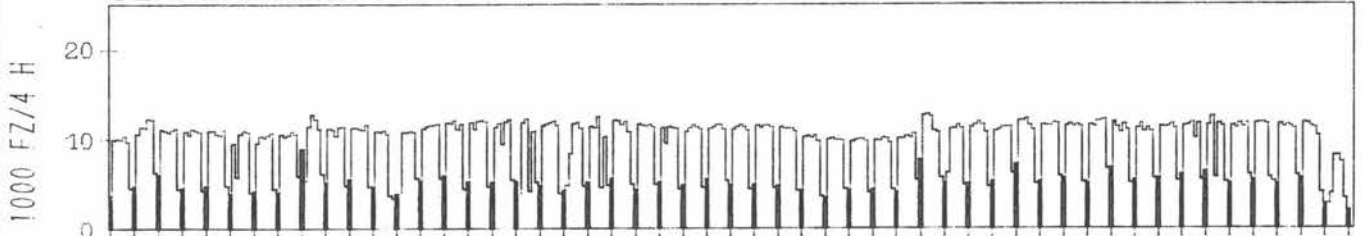
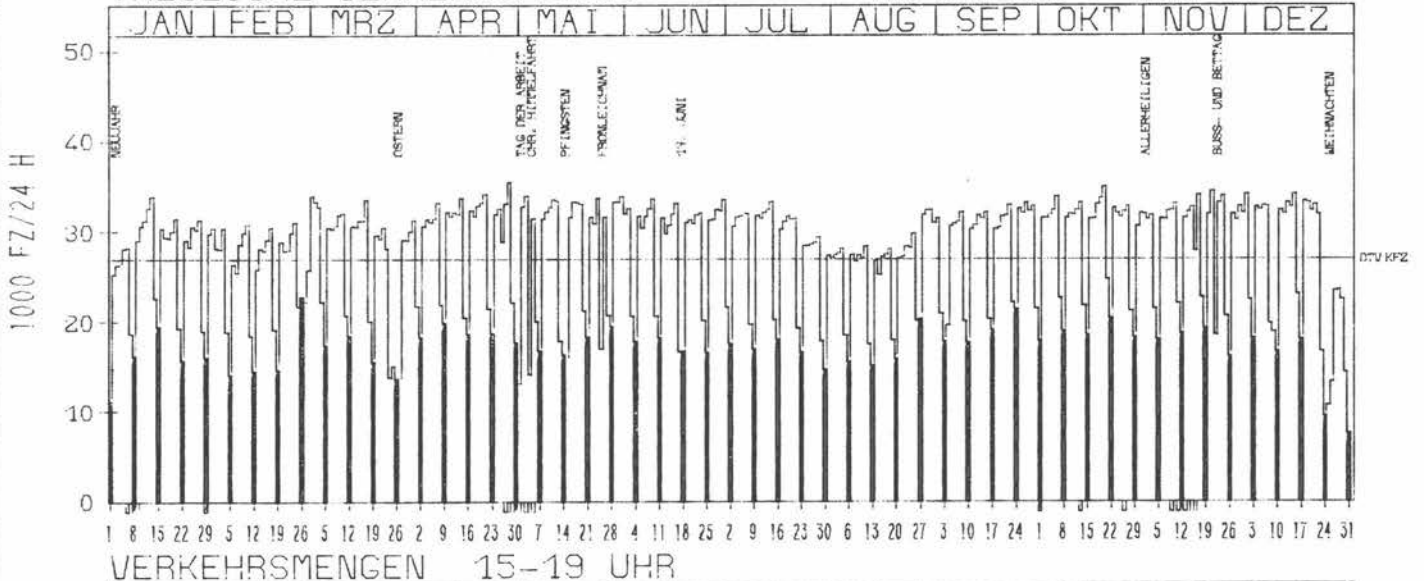
### TÄGLICHE VERKEHRSMENGE



## RICHTUNG WEST

DTV KFZ 26937  
 MAX WERKTAG 34981 FR 20. 10.  
 MAX FER-WKTAG 33549 FR 30. 6.  
 MAX SO+FEITAG 22827 SO 26. 2.

### TÄGLICHE VERKEHRSMENGE





# JAHRESGANGLINIEN 1978

78

ZST: VIERNHEIM OST  
 NR.: 6417 6 996 (0996)

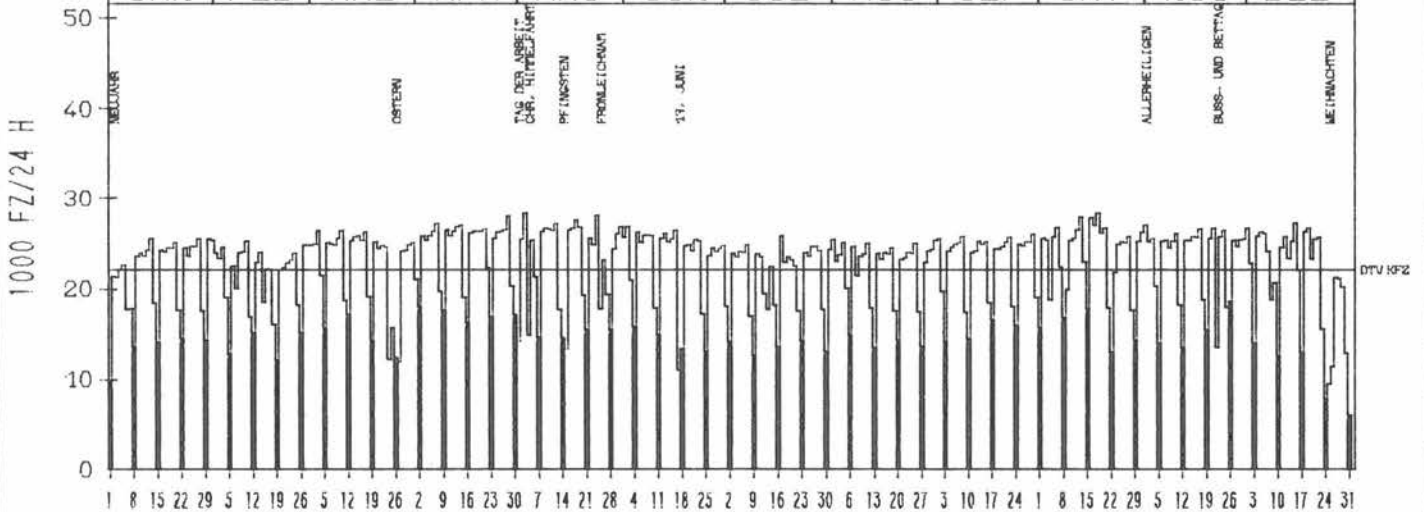
LAND: HESSEN  
 STRASSE: A 659  
 KM: 9,0  
 NETZKNOTEN: 6417 308  
 6417 301

## RICHTUNG NÖRD

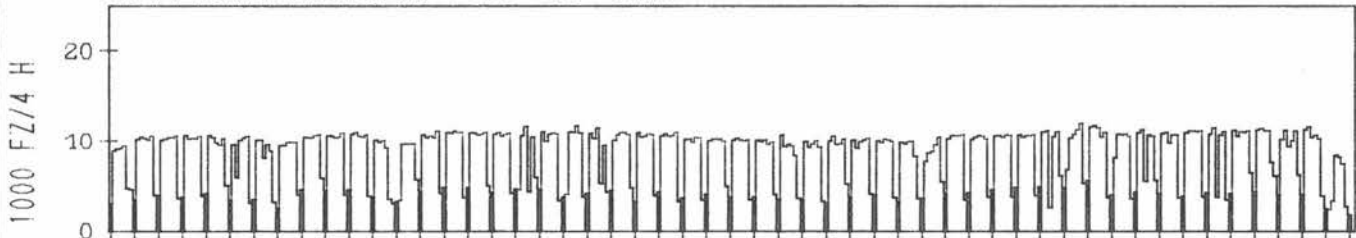
DTV KFZ 22129  
 MAX WERKTAG 28400 MI 3. 5.  
 MAX FER-WKTAG 27238 FR 12. 5.  
 MAX SO+FEITAG 18652 SO 26. 11.

### TÄGLICHE VERKEHRSMENGE

JAN FEB MRZ APR MAI JUN JUL AUG SEP OKT NOV DEZ



### VERKEHRSMENGEN 15-19 UHR

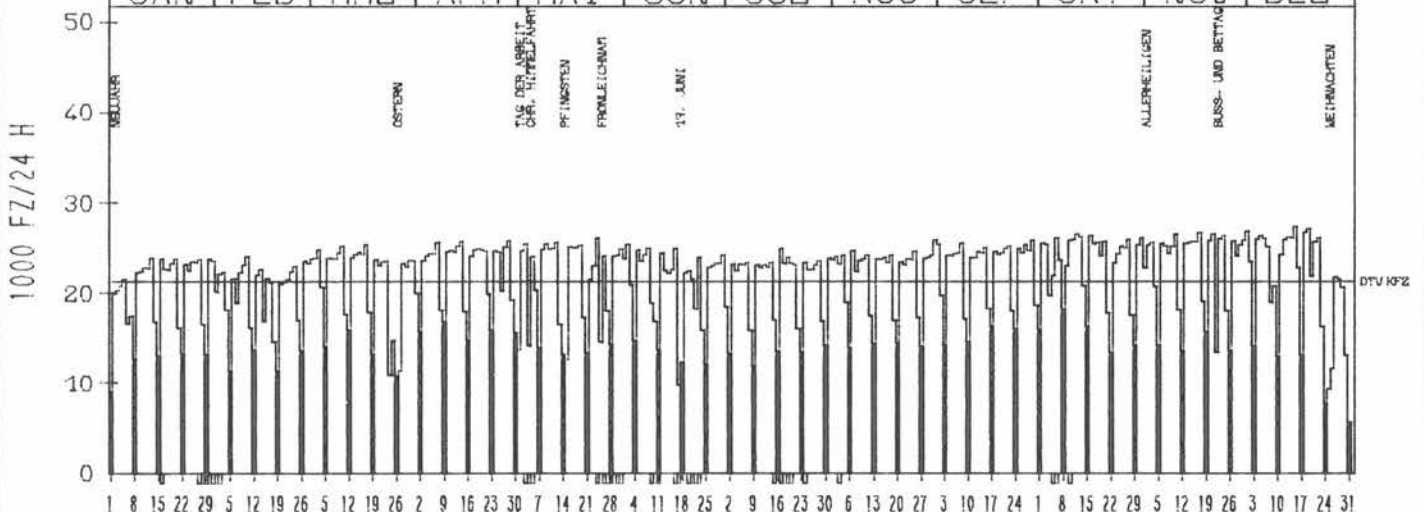


## RICHTUNG SÜED

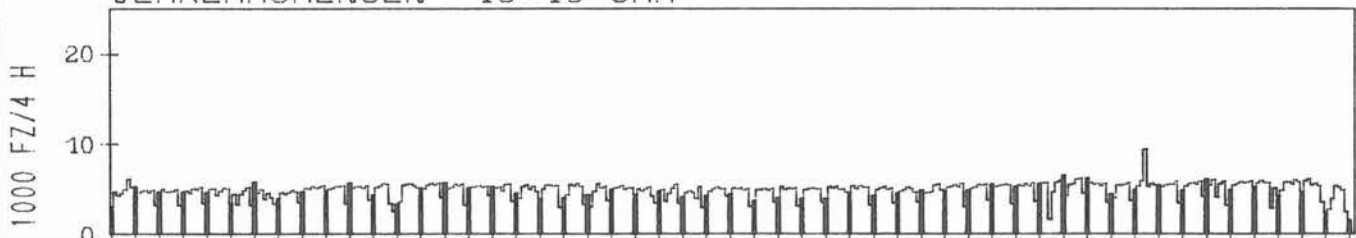
DTV KFZ 21297  
 MAX WERKTAG 27397 FR 15. 12.  
 MAX FER-WKTAG 26089 FR 22. 12.  
 MAX SO+FEITAG 18153 SO 8. 10.

### TÄGLICHE VERKEHRSMENGE

JAN FEB MRZ APR MAI JUN JUL AUG SEP OKT NOV DEZ



### VERKEHRSMENGEN 15-19 UHR



# JAHRESGANGLINIEN 1978

ZST: MONTABAUER

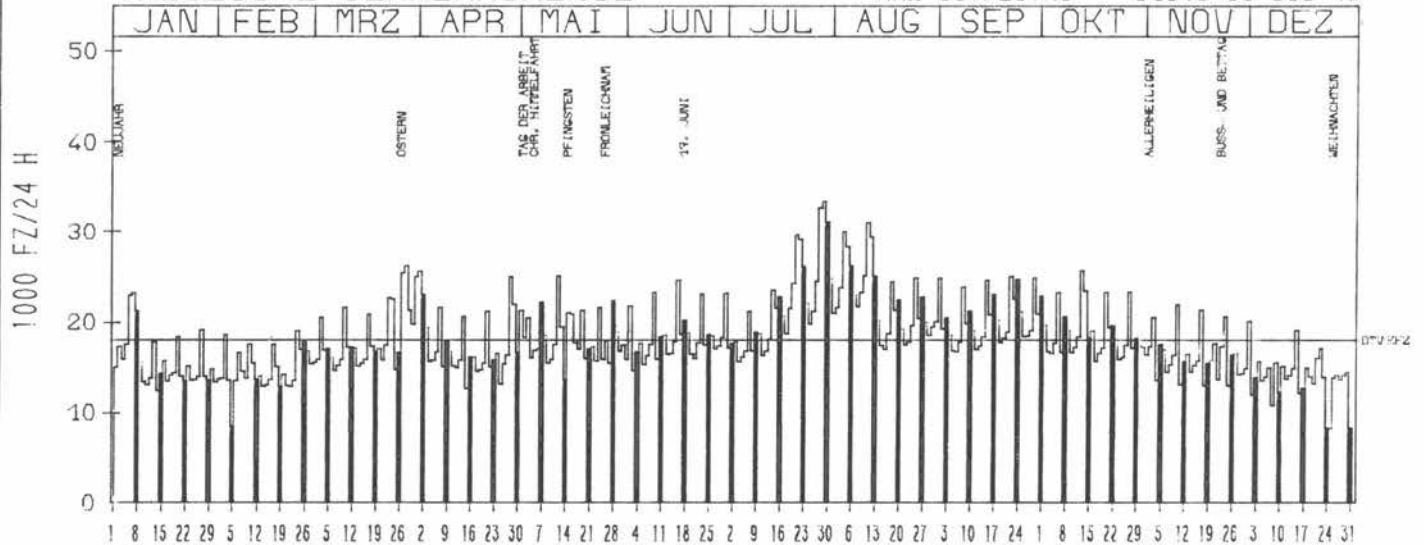
NR.: 5513 7 144

LAND: RHEINLAND-PFALZ  
 STRASSE: A 3  
 KM: 95,6  
 NETZKNOTEN: 5513 101  
 5513 103

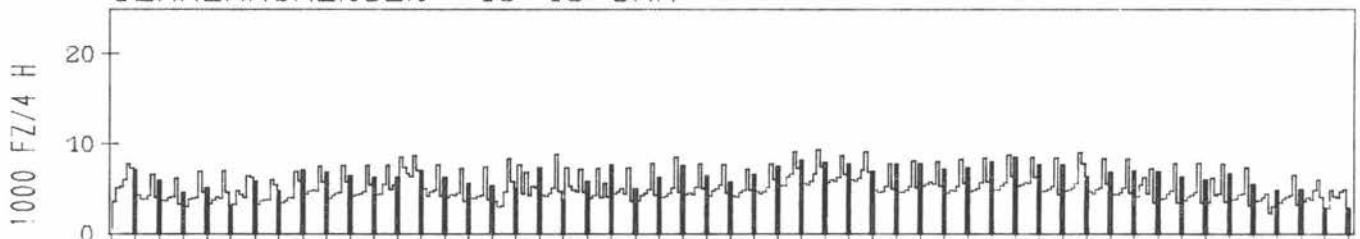
RICHTUNG NORD

DTV KFZ 18015  
 MAX WERKTAG 25668 FR 13. 10.0  
 MAX FER-WKTAG 33315 SA 29. 7.0  
 MAX SO+FEITAG 31075 SO 30. 7.0

TAEGLICHE VERKEHRSMENGE



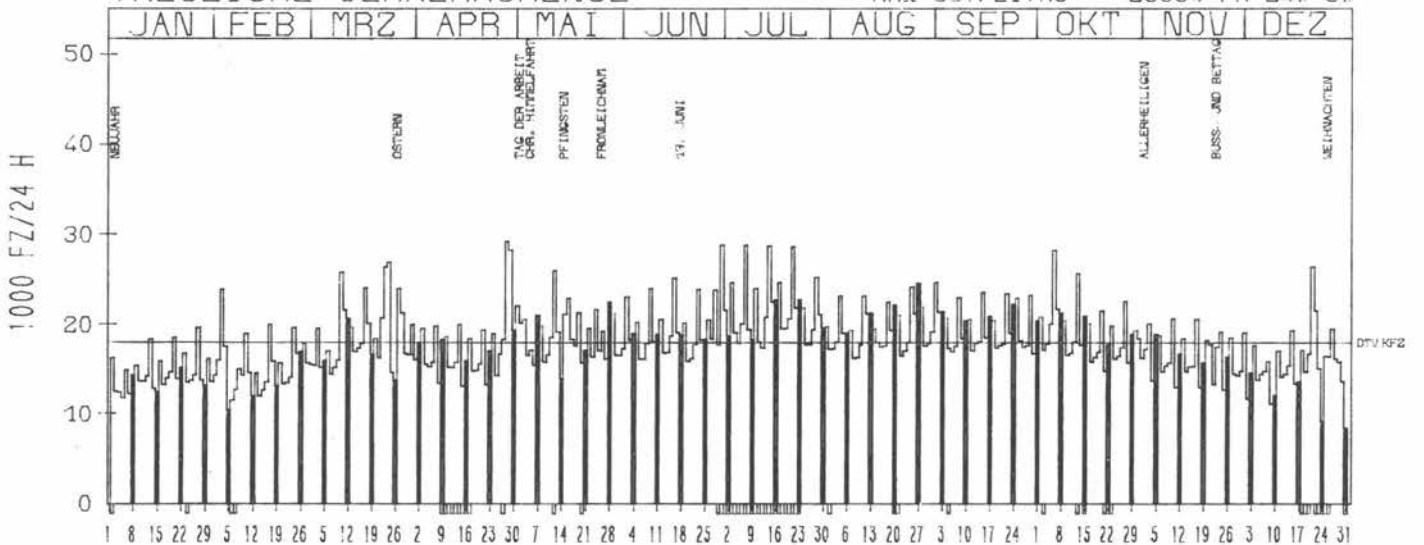
VERKEHRSMENGEN 15-19 UHR



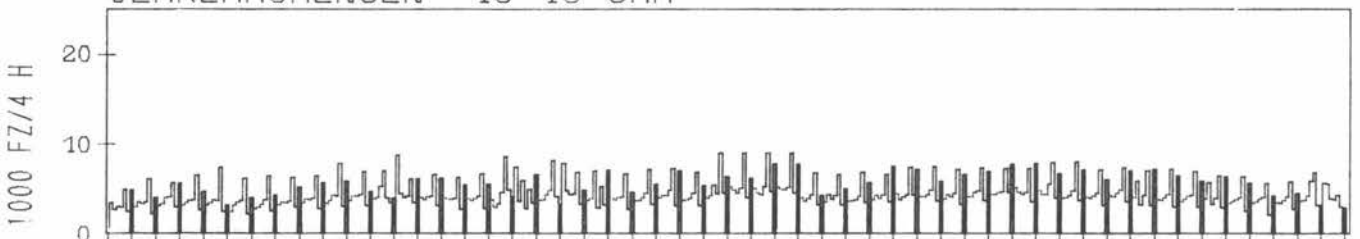
RICHTUNG SUED

DTV KFZ 17958  
 MAX WERKTAG 29203 FR 28. 4.0  
 MAX FER-WKTAG 26361 DO 23. 3.0  
 MAX SO+FEITAG 26834 FR 24. 3.0

TAEGLICHE VERKEHRSMENGE



VERKEHRSMENGEN 15-19 UHR



# JAHRESGANGLINIEN 1978

80

ZST: KAISERSLAUTERN  
 NR.: 6512 7 124

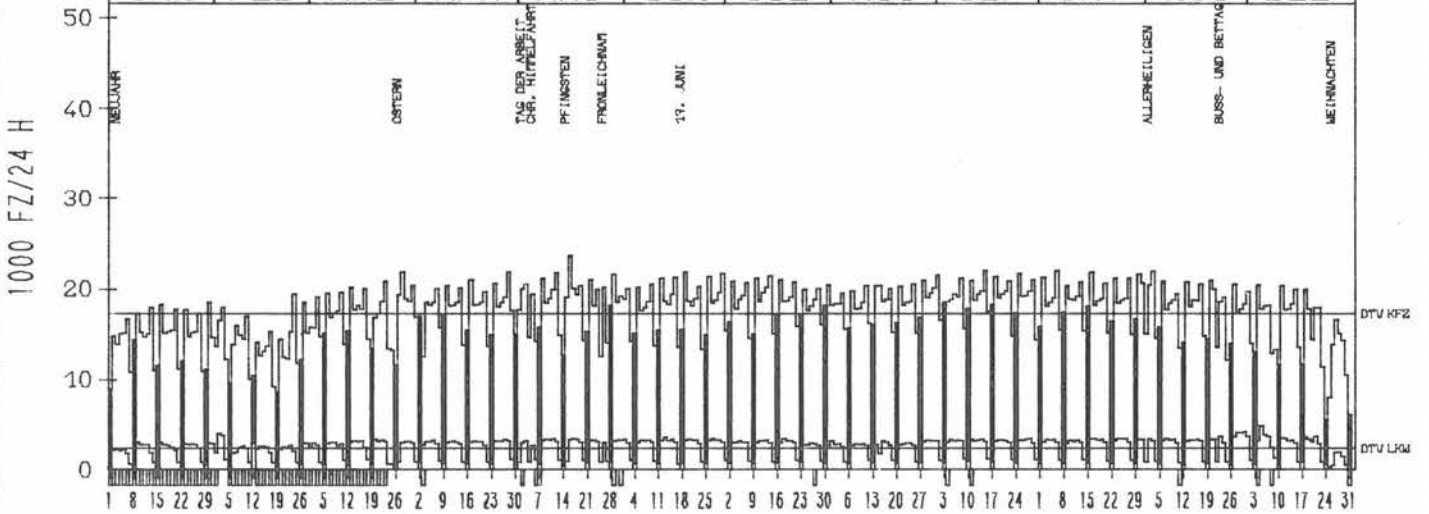
LAND: RHEINLAND-PFALZ  
 STRASSE: A 6  
 KM: 624,3  
 NETZKNOTEN: 6512 029  
 6512 021

RICHTUNG OST

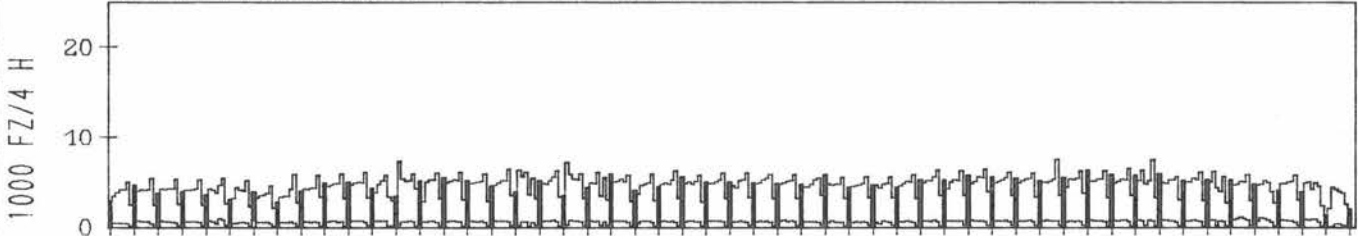
DTV KFZ 17296  
 DTV LKW 2354 = 13,61 %  
 MAX WERKTAG 22071 FR 6,10 %  
 MAX FER-WKTAG 23718 DI 16,5 %  
 MAX SO+FEITAG 19384 MO 27,3 %

TAEGLICHE VERKEHRSMENGE

| JAN | FEB | MRZ | APR | MAI | JUN | JUL | AUG | SEP | OKT | NOV | DEZ |
|-----|-----|-----|-----|-----|-----|-----|-----|-----|-----|-----|-----|
|-----|-----|-----|-----|-----|-----|-----|-----|-----|-----|-----|-----|



VERKEHRSMENGEN 15-19 UHR

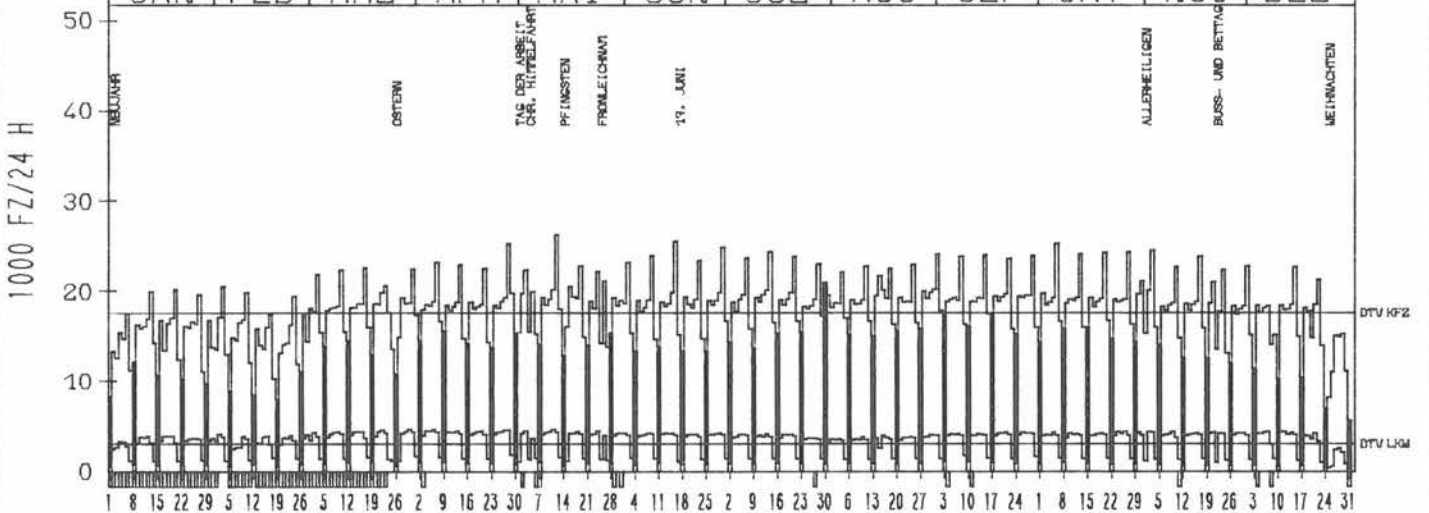


RICHTUNG WEST

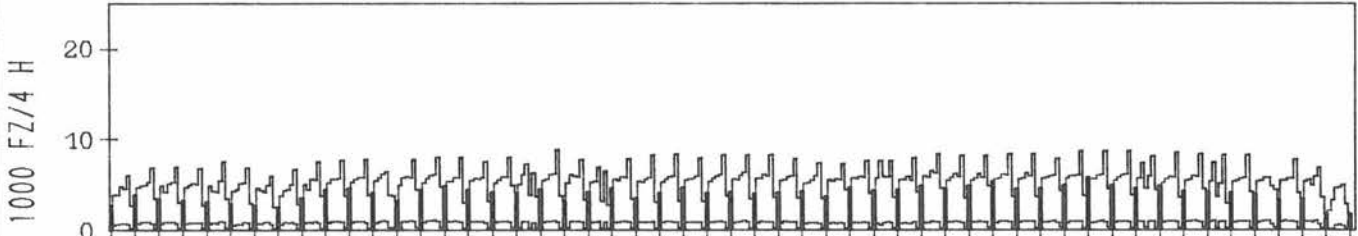
DTV KFZ 17540  
 DTV LKW 3014 = 17,18 %  
 MAX WERKTAG 25273 FR 6,10 %  
 MAX FER-WKTAG 26275 FR 12,5 %  
 MAX SO+FEITAG 20983 SO 30,7 %

TAEGLICHE VERKEHRSMENGE

| JAN | FEB | MRZ | APR | MAI | JUN | JUL | AUG | SEP | OKT | NOV | DEZ |
|-----|-----|-----|-----|-----|-----|-----|-----|-----|-----|-----|-----|
|-----|-----|-----|-----|-----|-----|-----|-----|-----|-----|-----|-----|



VERKEHRSMENGEN 15-19 UHR



# JAHRESGANGLINIEN 1978

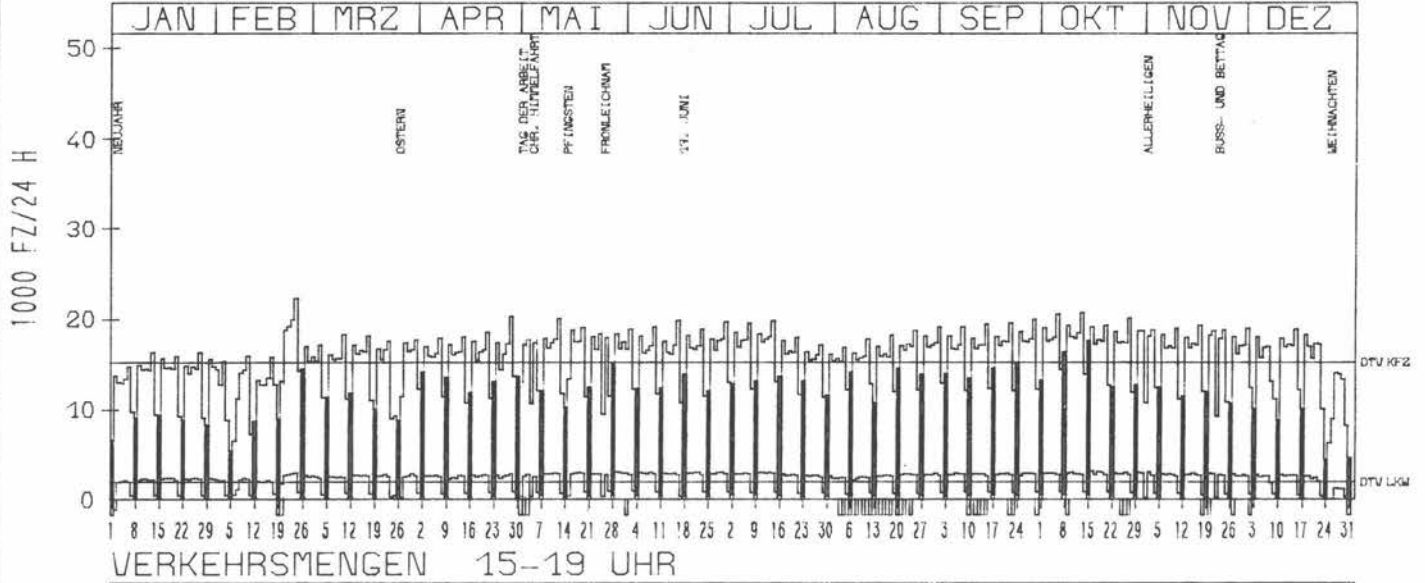
ZST: RHEINBR. BENDÖRF  
 NR.: 5511 7 131

LAND: RHEINLAND-PFALZ  
 STRASSE: A 48  
 KM: 17,1  
 NETZKNOTEN: 5511 001  
 5611 011

RICHTUNG OST

DTV KFZ 15200  
 DTV LKW 1973 = 12,98 %  
 MAX WERKTAG 22329 FR 24,2 %  
 MAX FER-WKTAG 20005 FR 12,5 %  
 MAX SO+FEITAG 17612 SO 15,10 %

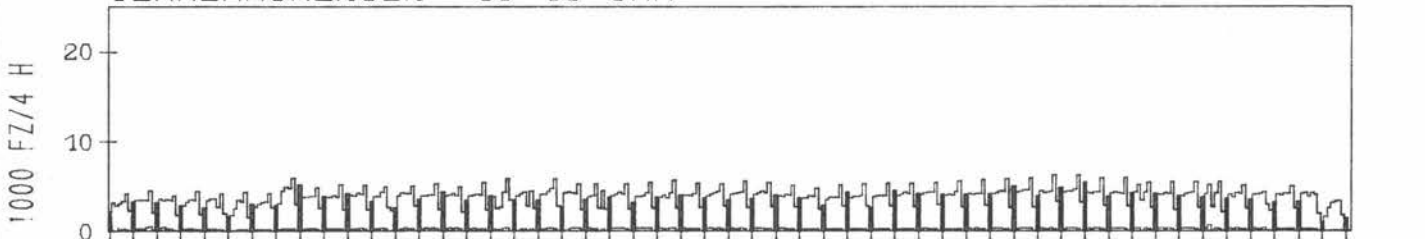
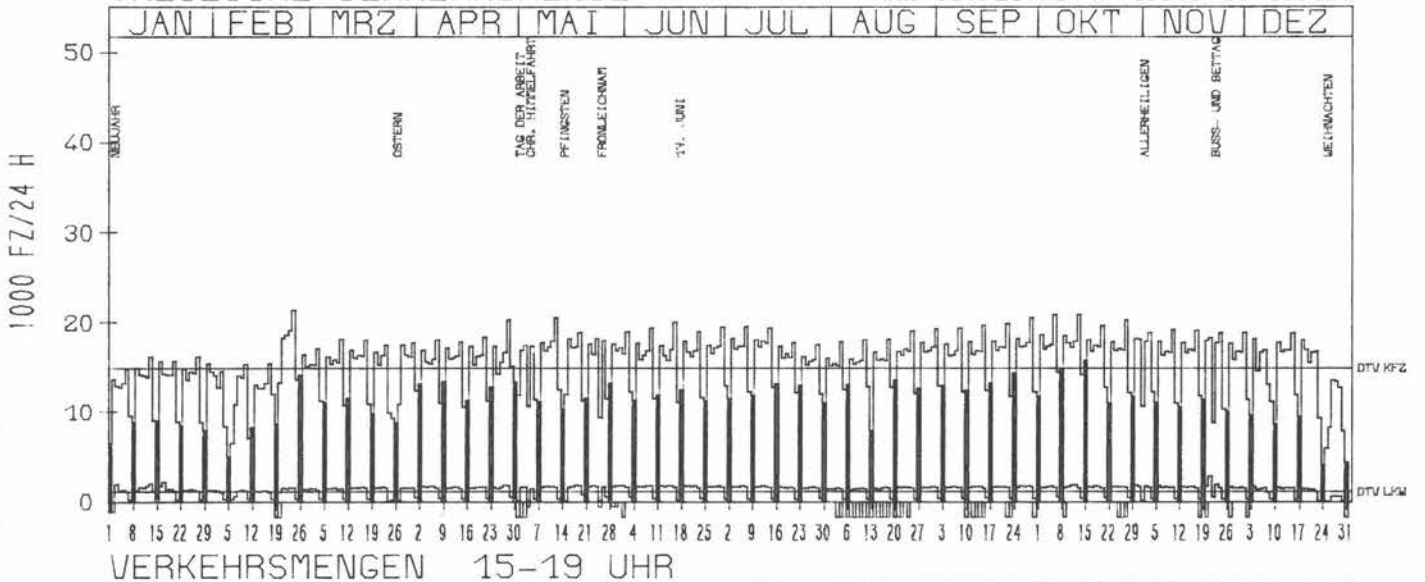
TAEGLICHE VERKEHRSMENGE



RICHTUNG WEST

DTV KFZ 14908  
 DTV LKW 1146 = 7,68 %  
 MAX WERKTAG 21387 FR 24,2 %  
 MAX FER-WKTAG 20531 FR 12,5 %  
 MAX SO+FEITAG 15670 SO 15,10 %

TAEGLICHE VERKEHRSMENGE



# JAHRESGANGLINIEN 1978

82

ZST: BASSENHEIM

LAND: RHEINLAND-PFALZ  
STRASSE: A 48

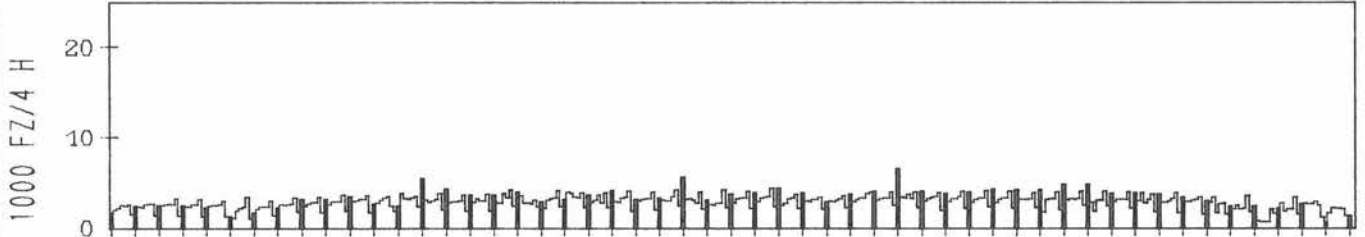
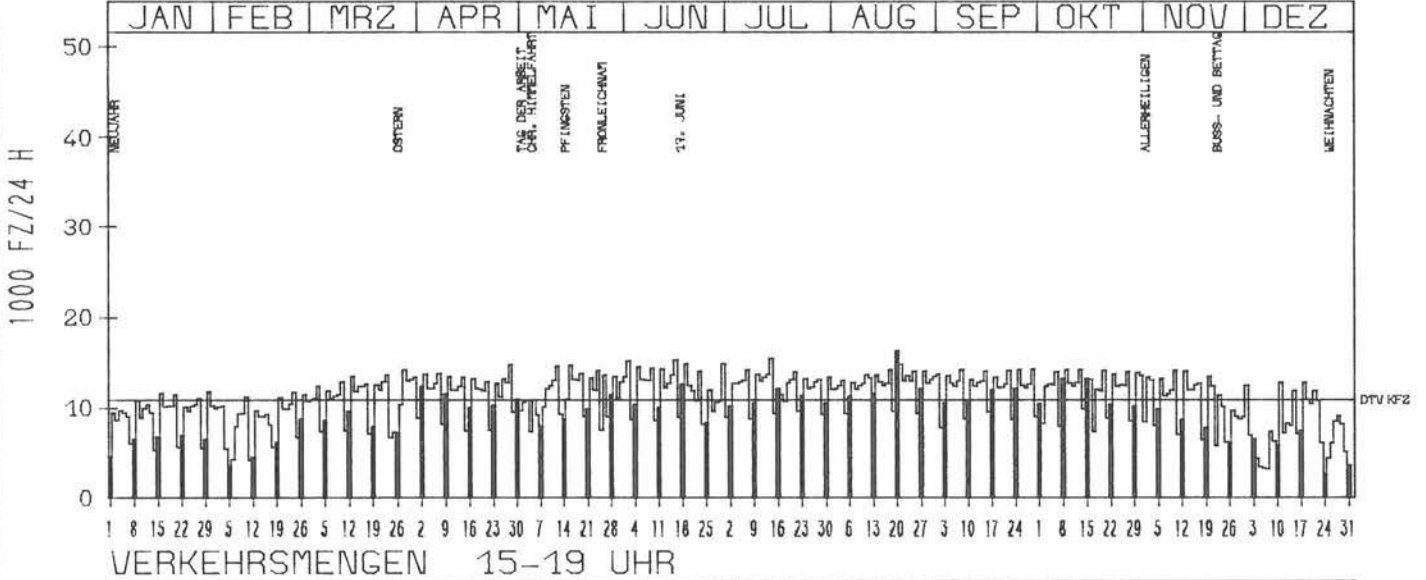
NR.: 5611 7 132

KM:  
NETZKNOTEN: 5611 011  
5610 026

## RICHTUNG WEST

DTV KFZ 10863  
MAX WERKTAG 15169 FR 2. 6.  
MAX FER-WKTAG 15430 FR 14. 7.  
MAX SO+FEITAG 16284 SO 20. 8.

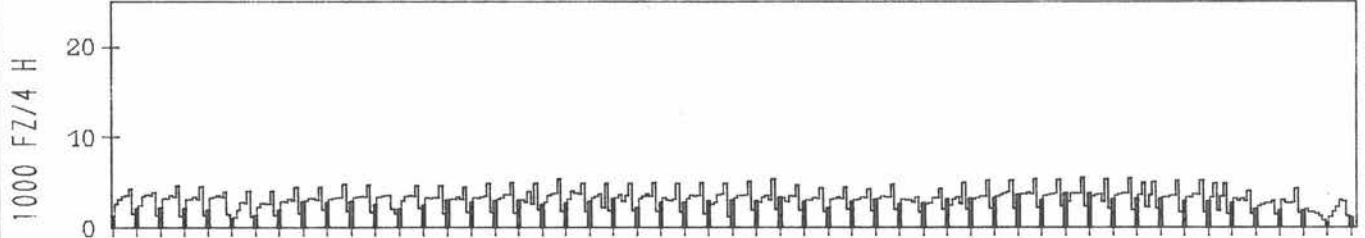
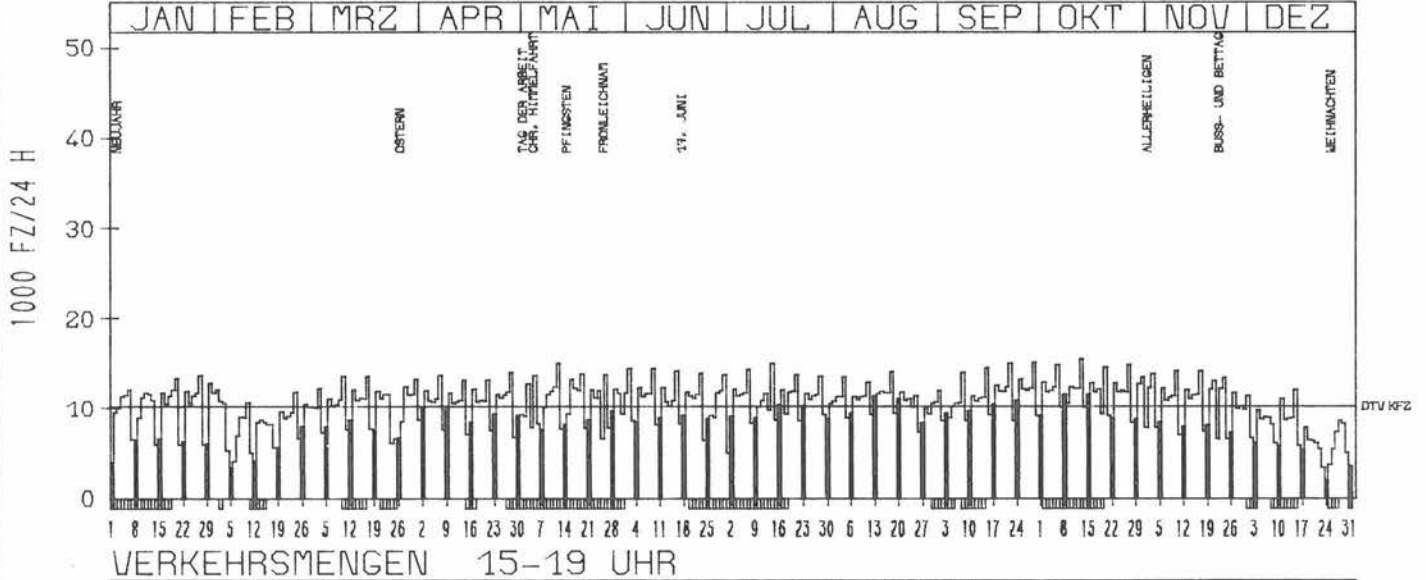
### TAEGLICHE VERKEHRSMENGE



## RICHTUNG OST

DTV KFZ 10227  
MAX WERKTAG 15033 FR 29. 9.  
MAX FER-WKTAG 14116 FR 16. 6.  
MAX SO+FEITAG 11348 SO 13. 8.

### TAEGLICHE VERKEHRSMENGE



# JAHRESGANGLINIEN 1978

83

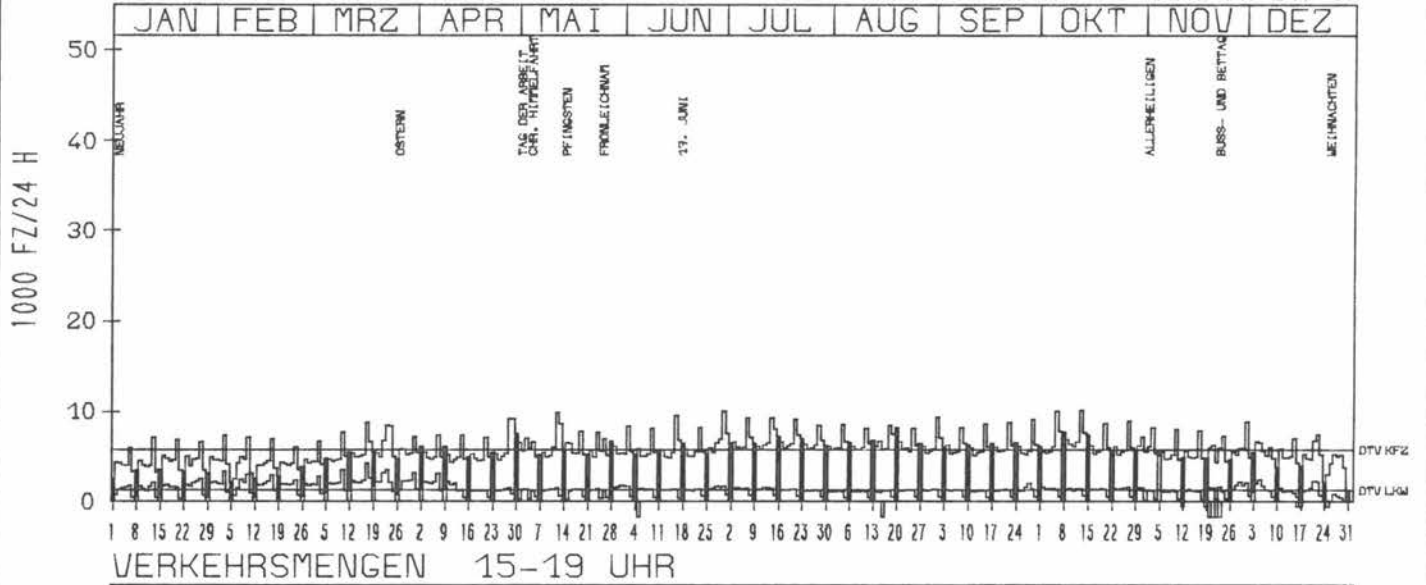
ZST: LAUFELD  
 NR.: 5907 4 603

LAND: RHEINLAND-PFALZ  
 STRASSE: A 48  
 KM: 91,5  
 NETZKNOTEN: 5807 007  
 5907 001

RICHTUNG WEST

TAEGLICHE VERKEHRSMENGE

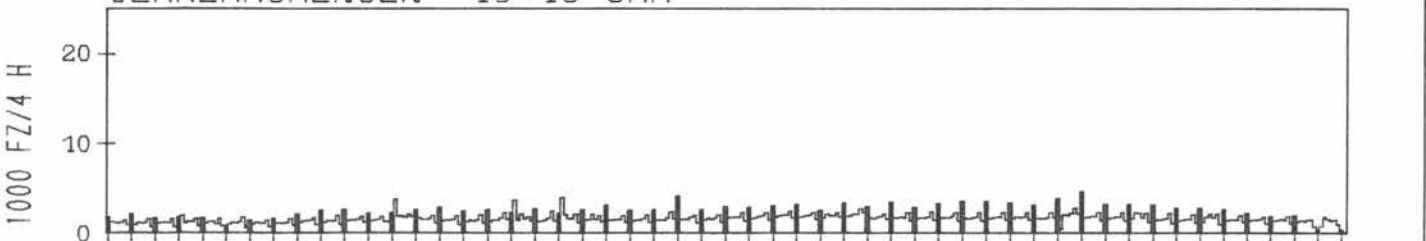
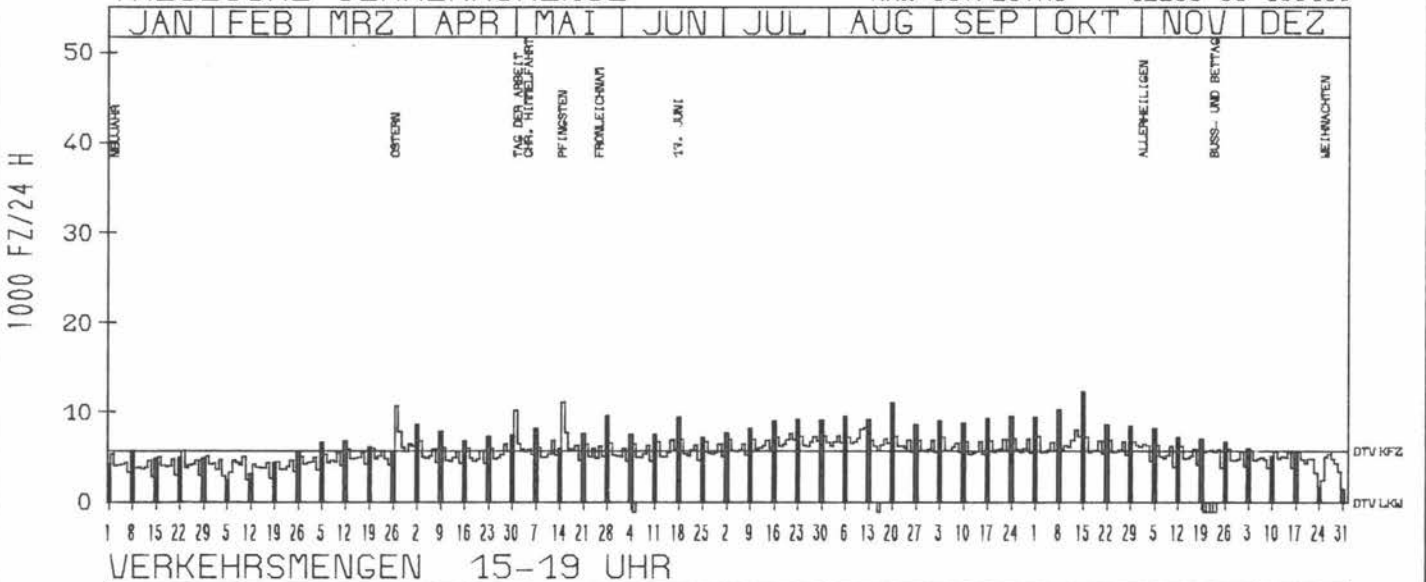
DTV KFZ 5784  
 DTV LKW 1260 = 21,78 %  
 MAX WERKTAG 10123 FR 13,10 %  
 MAX FER-WKTAG 10001 FR 30,6 %  
 MAX SO+FEITAG 8372 FR 24,3 %



RICHTUNG OST

TAEGLICHE VERKEHRSMENGE

DTV KFZ 5742  
 DTV LKW 0 = 0,00 %  
 MAX WERKTAG 8024 FR 13,10 %  
 MAX FER-WKTAG 8255 SA 12,8 %  
 MAX SO+FEITAG 12268 SO 15,10 %



# JAHRESGANGLINIEN 1978

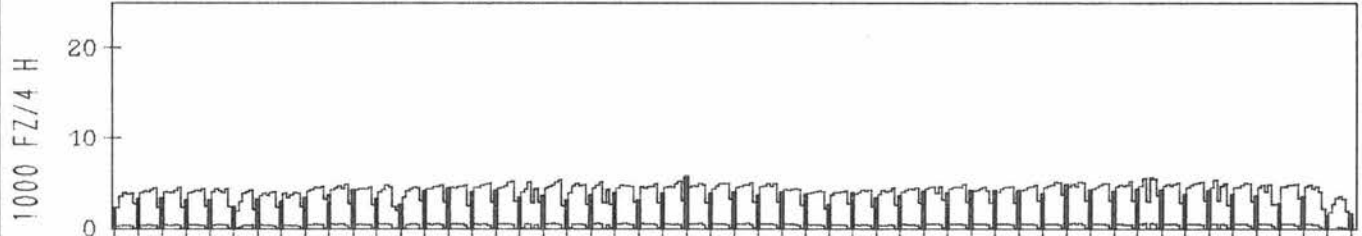
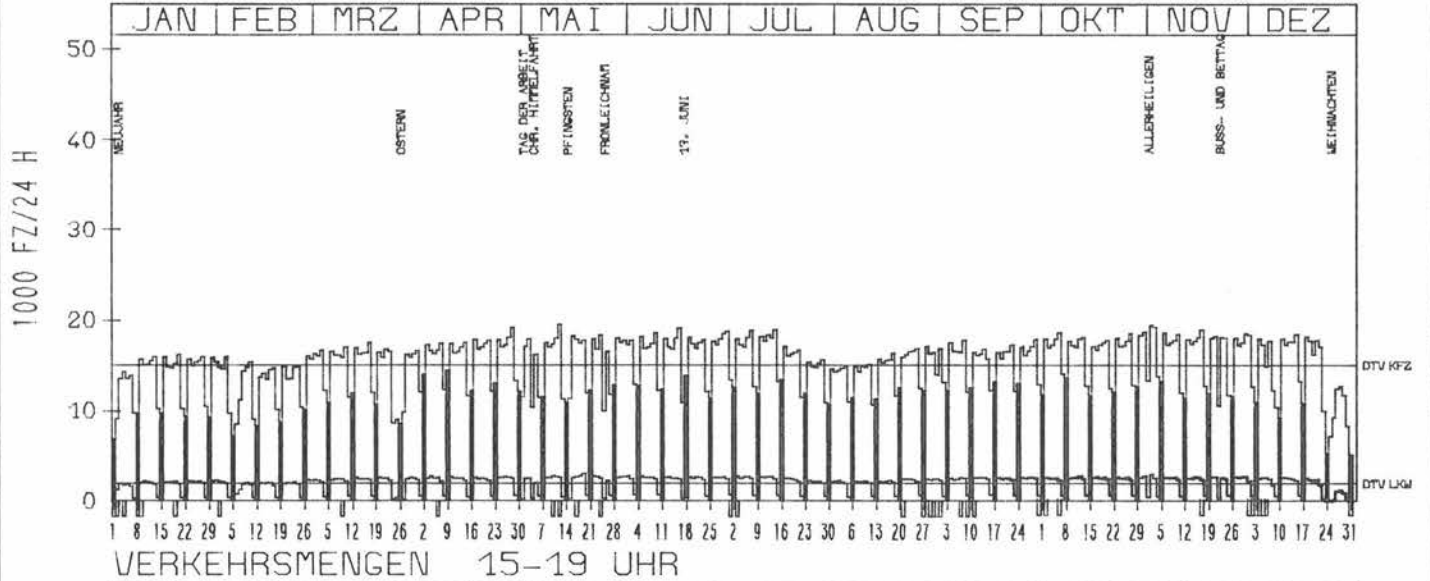
ZST: HECHTSHEIM  
 NR.: 6015 7 013

LAND: RHEINLAND-PFALZ  
 STRASSE: A 60  
 KM:  
 NETZKNOTEN: 6015 092  
 6015 075

## RICHTUNG OST

DTV KFZ 14902  
 DTV LKW 1756 = 11,78 %  
 MAX WERKTAG 19306 DO 2,11  
 MAX FER-WKTAG 19132 FR 16,6  
 MAX SO+FEITAG 14479 SO 9,4

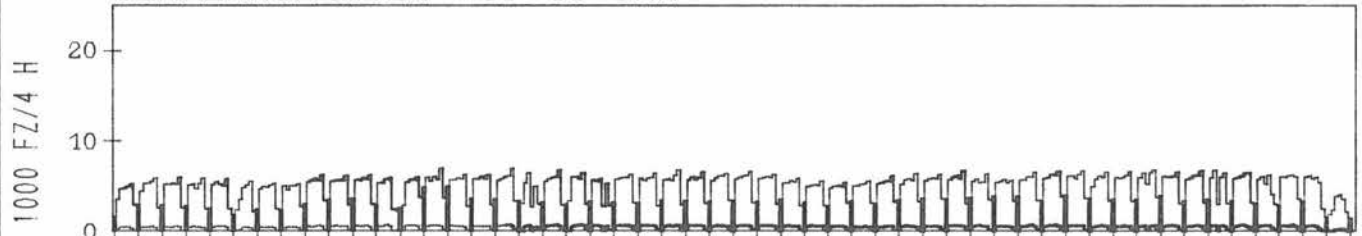
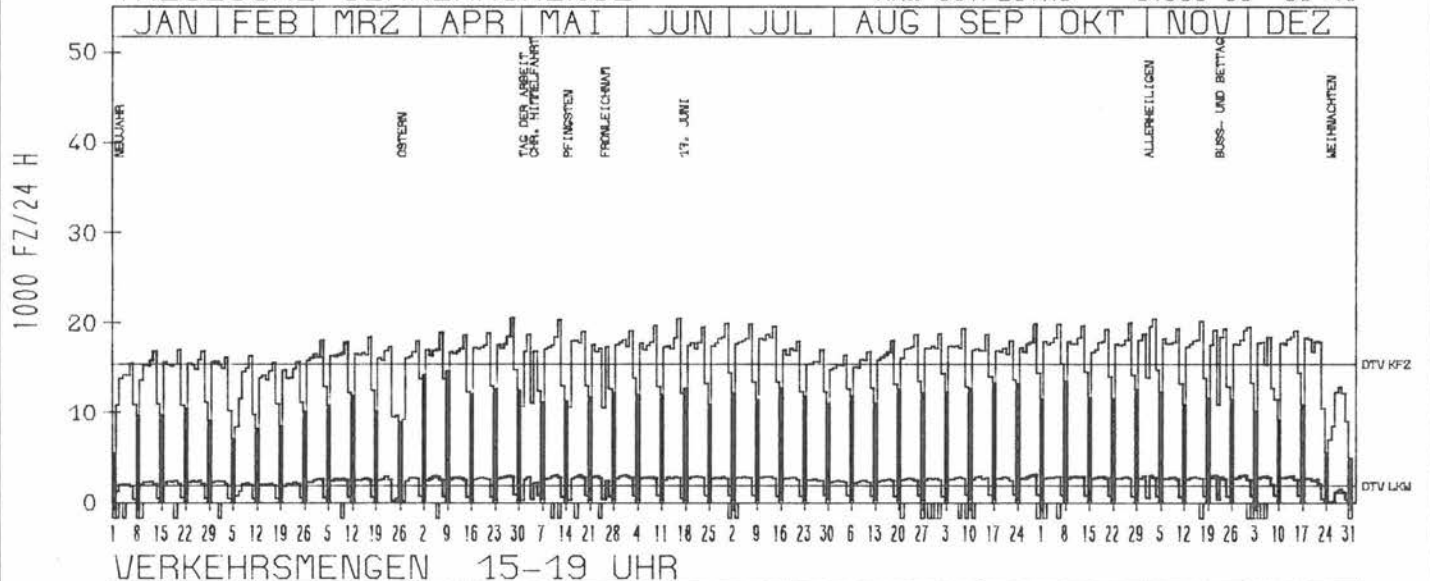
### TAEGLICHE VERKEHRSMENGE



## RICHTUNG WEST

DTV KFZ 15349  
 DTV LKW 1914 = 12,47 %  
 MAX WERKTAG 20545 FR 28,4  
 MAX FER-WKTAG 20462 FR 16,6  
 MAX SO+FEITAG 14655 SO 9,4

### TAEGLICHE VERKEHRSMENGE



# JAHRESGANGLINIEN 1978

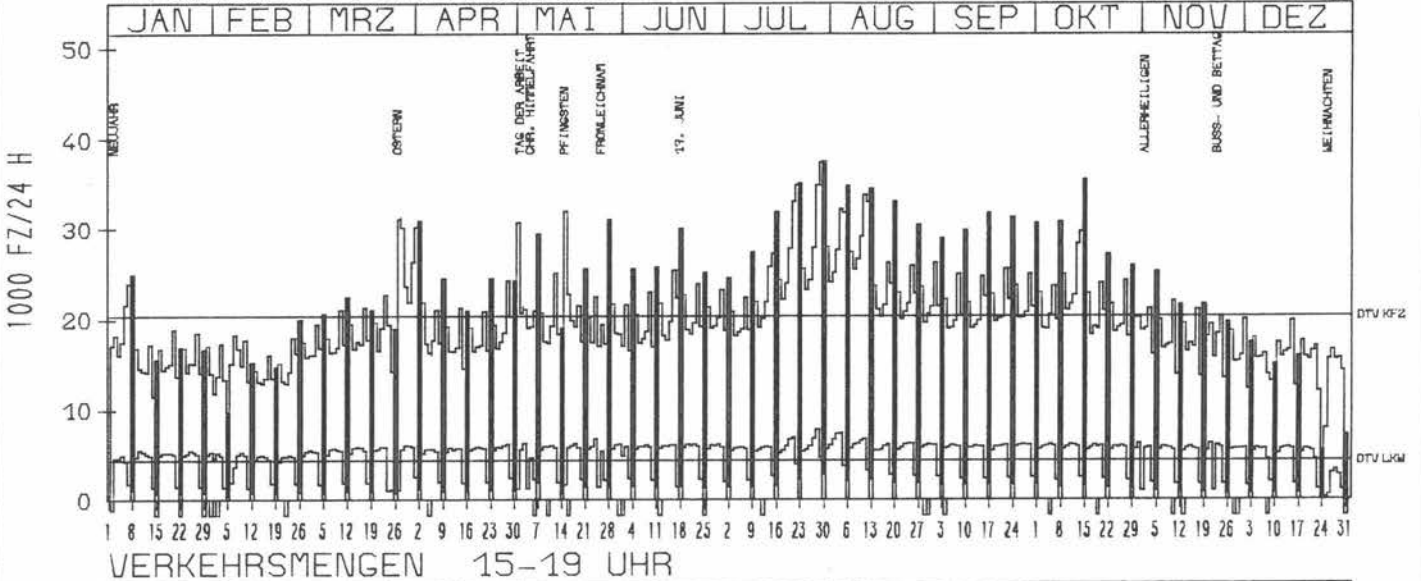
ZST: RINGEN-VETTELHÖFEN  
 NR.: 5408 7 149

LAND: RHEINLAND-PFALZ  
 STRASSE: A 61  
 KM:  
 NETZKNOTEN: 5408 000  
 5408 000

## RICHTUNG WEST

DTV KFZ 20380  
 DTV LKW 4394 = 21,56 %  
 MAX WERKTAG 29710 SA 14,10 %  
 MAX FER-WKTAG 37348 SA 29,7 %  
 MAX SO+FEITAG 37579 SO 30,7 %

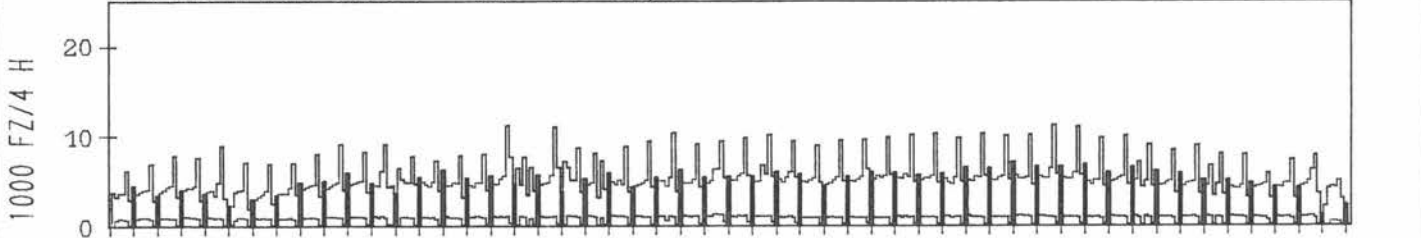
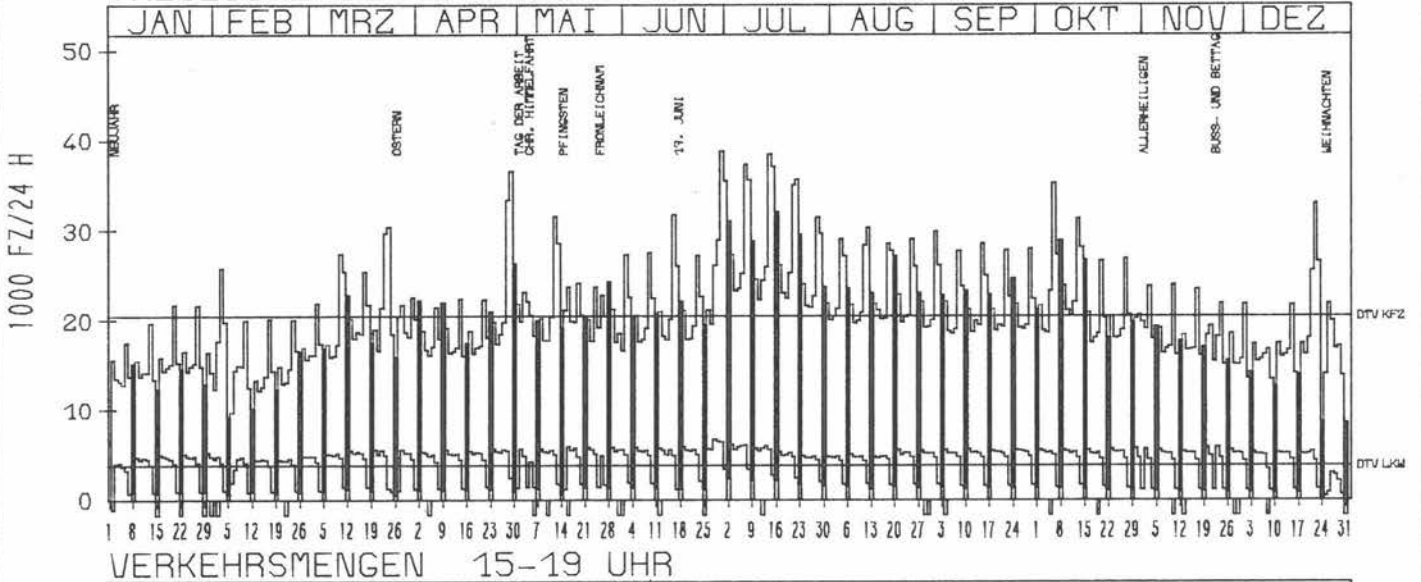
### TÄGLICHE VERKEHRSMENGE



## RICHTUNG ÖST

DTV KFZ 20422  
 DTV LKW 3810 = 18,66 %  
 MAX WERKTAG 36558 SA 29,4 %  
 MAX FER-WKTAG 38798 FR 30,6 %  
 MAX SO+FEITAG 32014 SO 16,7 %

### TÄGLICHE VERKEHRSMENGE





# JAHRESGANGLINIEN 1978

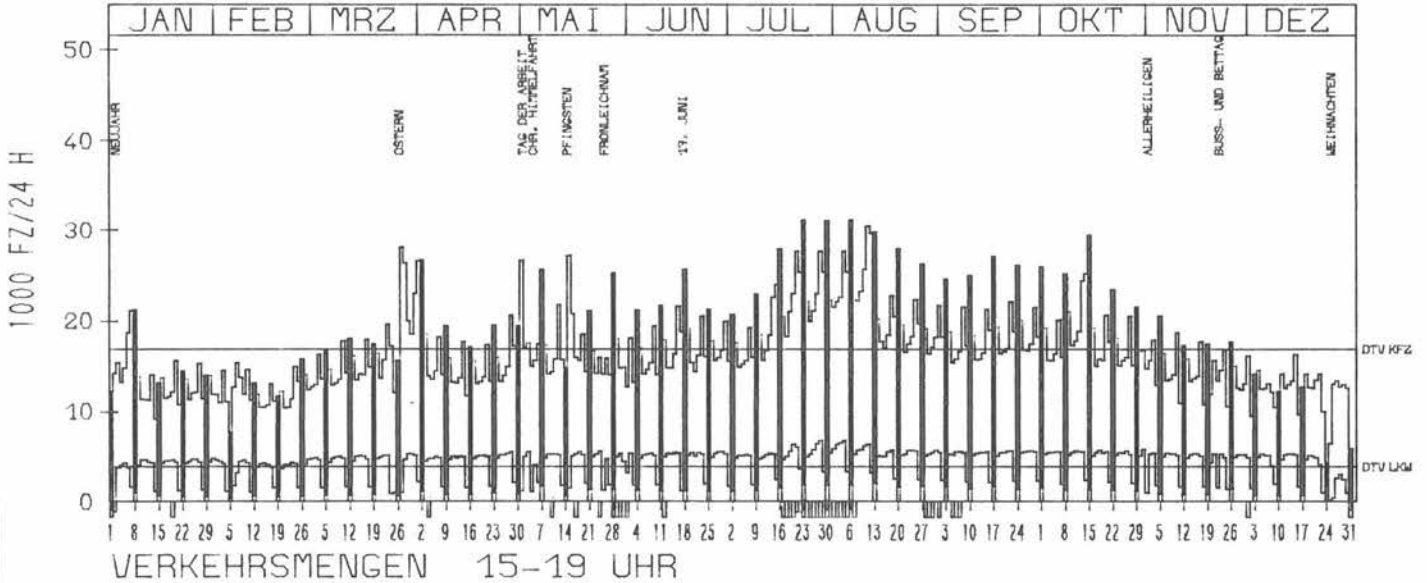
ZST: AHR TALBRUECKE  
 NR.: 5408 7 148

LAND: RHEINLAND-PFALZ  
 STRASSE: A 61  
 KM:  
 NETZKNOTEN: 5408 000  
 5409 000

RICHTUNG NÖRD

DTV KFZ 16891  
 DTV LKW 3905 = 23,12 %  
 MAX WERKTAG 25222 SA 14,10 %  
 MAX FER-WKTAG 30448 FR 11,8 %  
 MAX SO+FEITAG 29825 SO 13,8 %

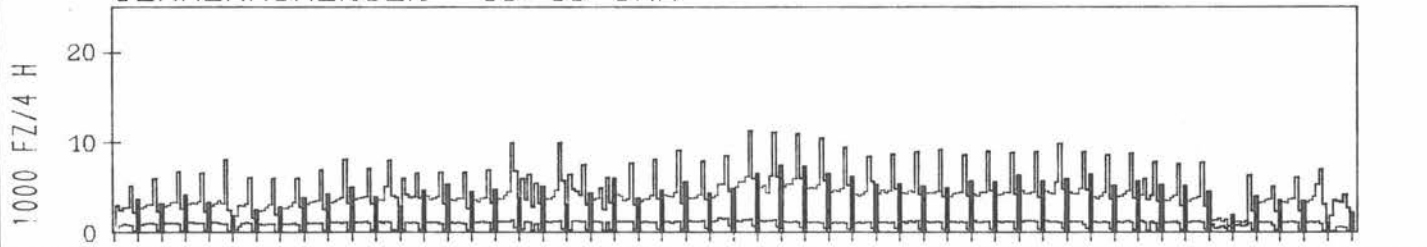
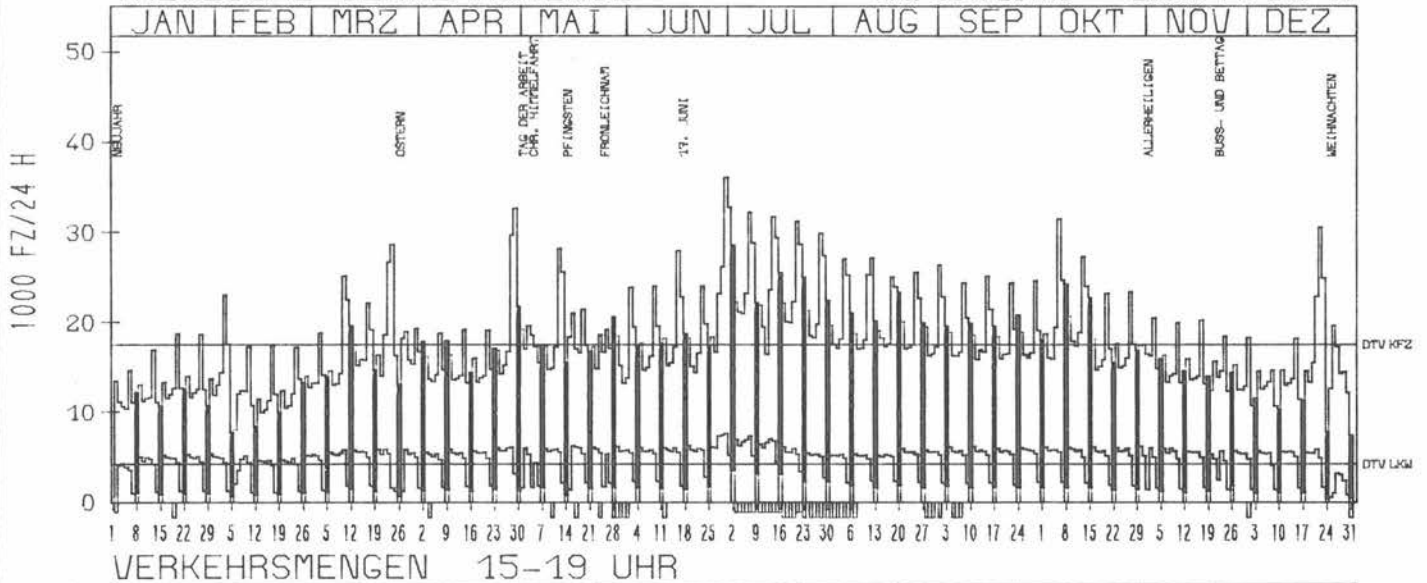
TÄGLICHE VERKEHRSMENGE



RICHTUNG SÜED

DTV KFZ 17443  
 DTV LKW 4248 = 24,35 %  
 MAX WERKTAG 32628 SA 29,4 %  
 MAX FER-WKTAG 36049 FR 30,6 %  
 MAX SO+FEITAG 28599 FR 24,3 %

TÄGLICHE VERKEHRSMENGE



# JAHRESGANGLINIEN 1978

87

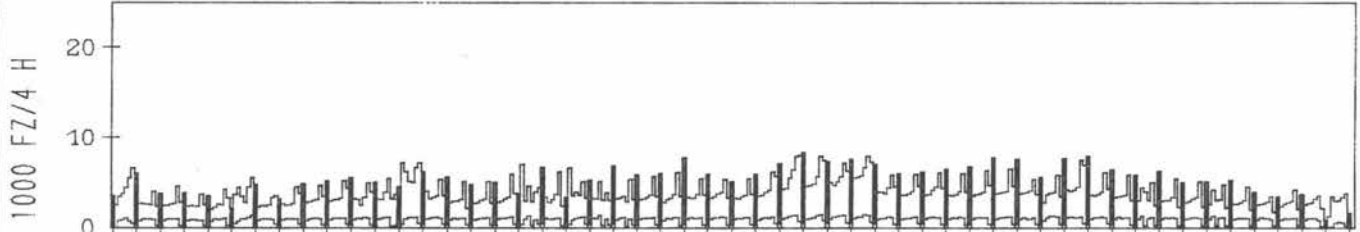
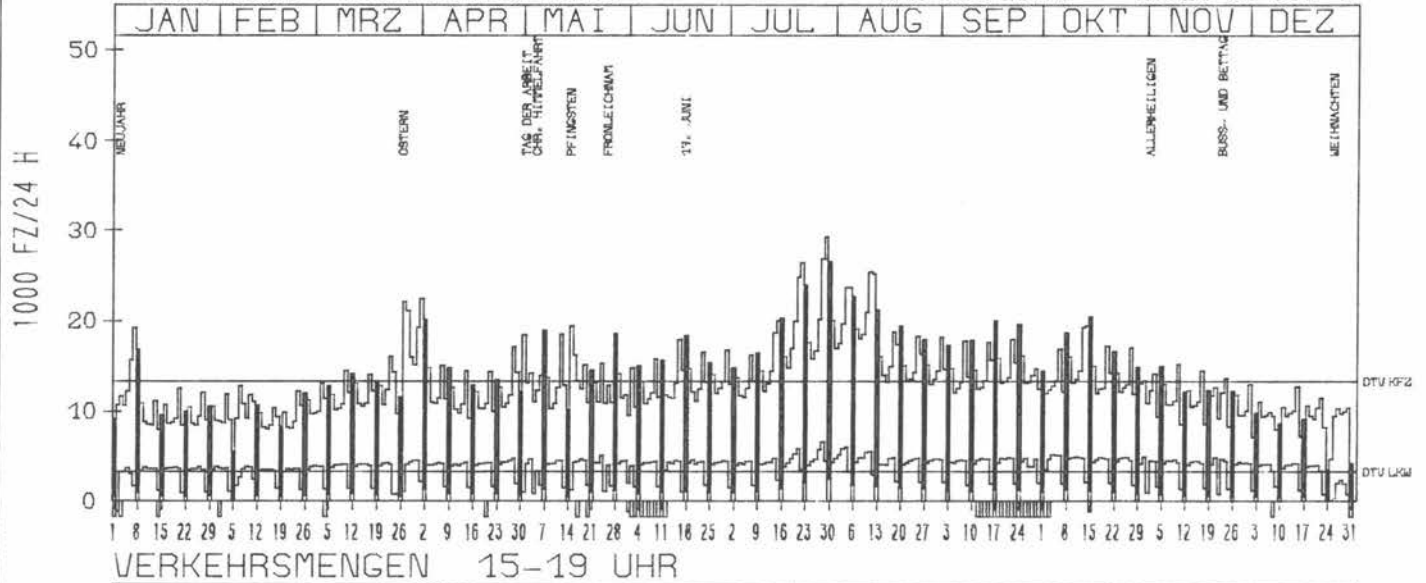
ZST: WINNINGERBRUECKE  
NR.: 5610 7 140

LAND: RHEINLAND-PFALZ  
STRASSE: A 61  
KM:  
NETZKNOTEN: 5610 000  
5610 000

RICHTUNG NÖRD

DTV KFZ 13292  
DTV LKW 3313 = 24,93 %  
MAX WERKTAG 19453 SA 14,10 %  
MAX FER-WKTAG 29281 SA 29,7 %  
MAX SO+FEITAG 26521 SO 30,7 %

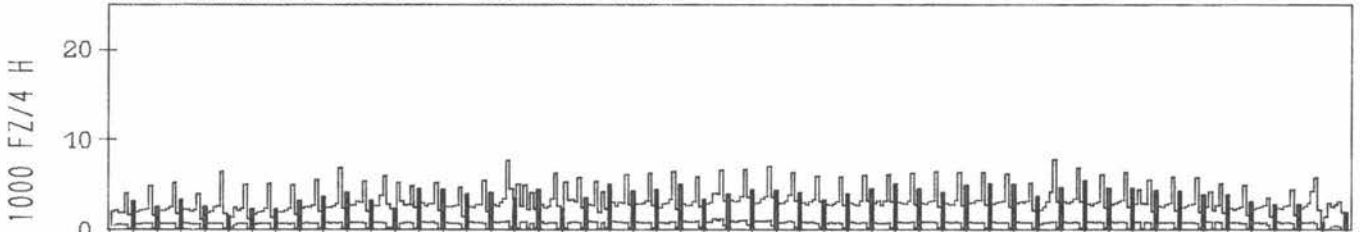
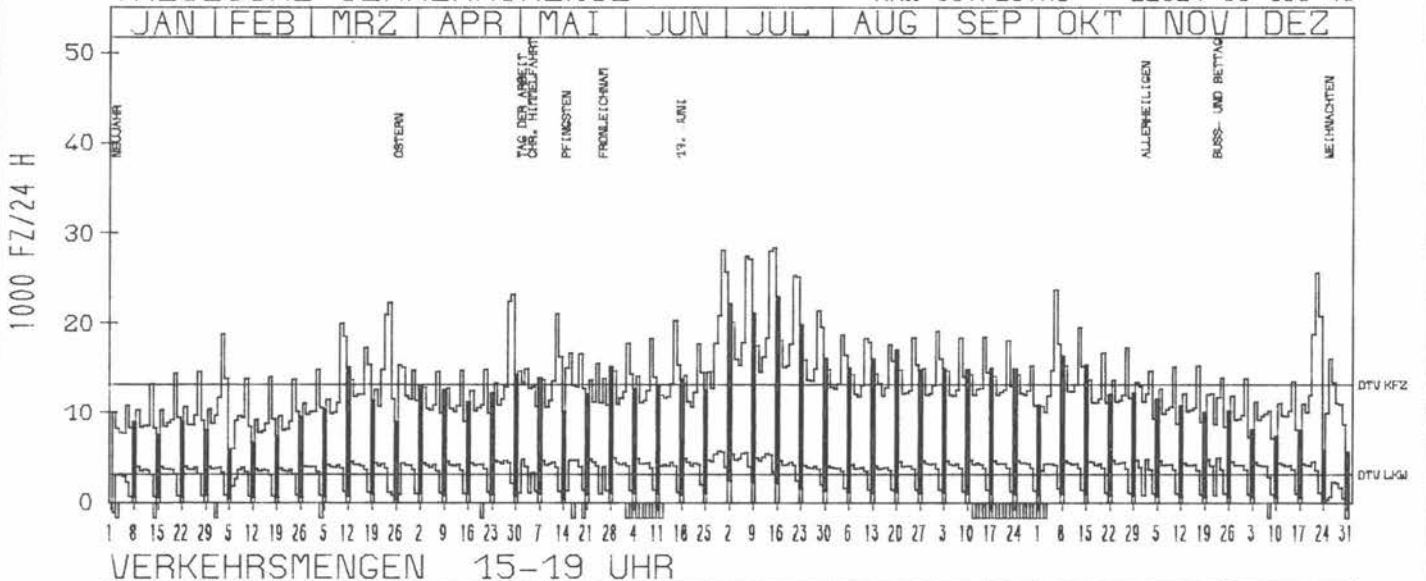
TÄGLICHE VERKEHRSMENGE



RICHTUNG SÜED

DTV KFZ 13111  
DTV LKW 3130 = 23,88 %  
MAX WERKTAG 23749 FR 6,10 %  
MAX FER-WKTAG 28339 SA 15,7 %  
MAX SO+FEITAG 22924 SO 16,7 %

TÄGLICHE VERKEHRSMENGE



# JAHRESGANGLINIEN 1978

88

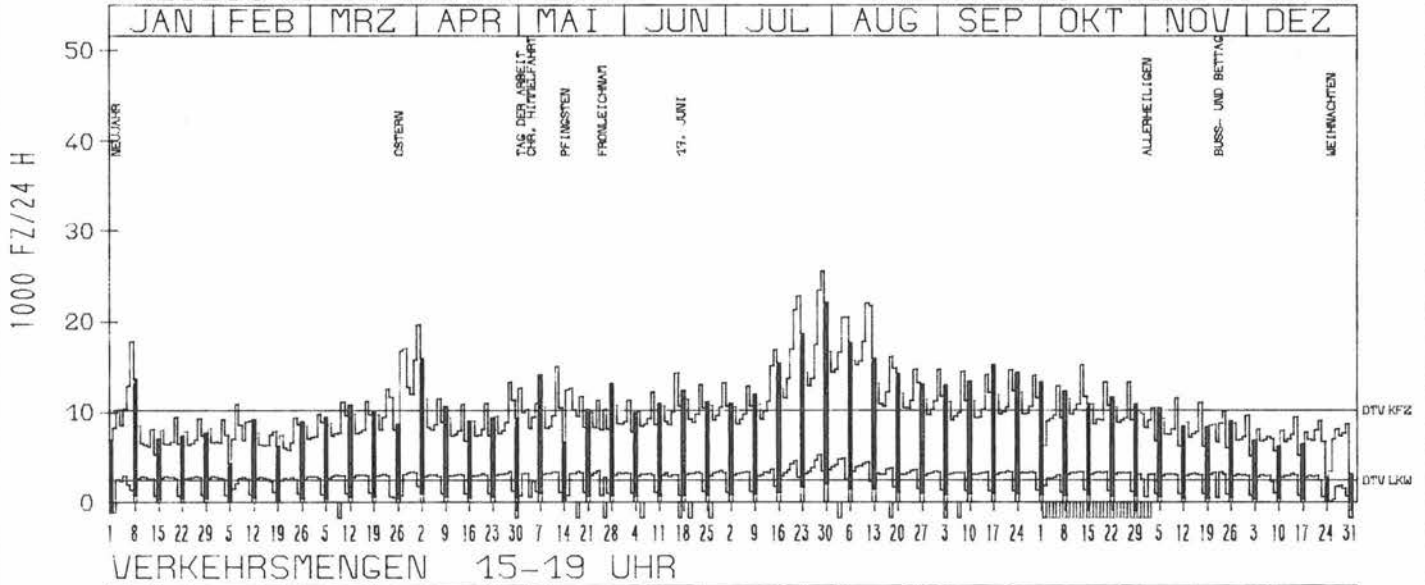
ZST: GAU BICKELHEIM  
 NR.: 6113 7 129

LAND: RHEINLAND-PFALZ  
 STRASSE: A 61  
 KM:  
 NETZKNOTEN: 6113 000  
 6113 000

## RICHTUNG NÖRD

DTV KFZ 10218  
 DTV LKW 2426 = 23,74 %  
 MAX WERKTAG 14651 FR 22,9 %  
 MAX FER-WKTAG 25527 SA 29,7 %  
 MAX SO+FEITAG 22006 SO 30,7 %

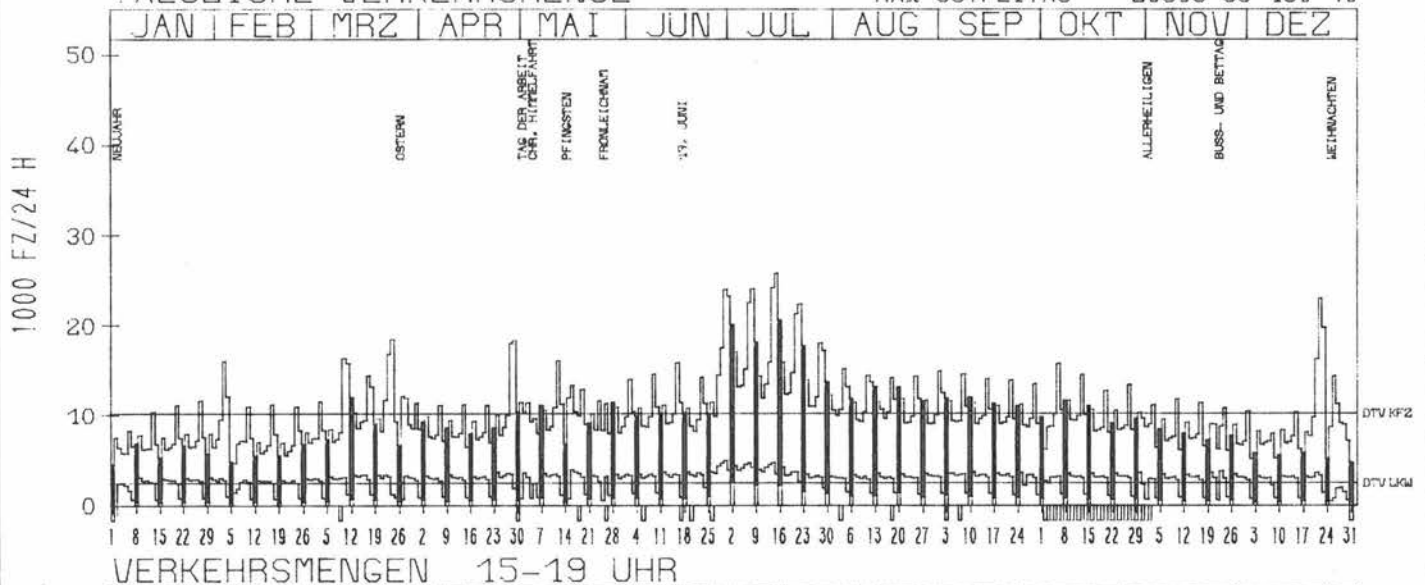
### TÄGLICHE VERKEHRSMENGE



## RICHTUNG SÜED

DTV KFZ 10217  
 DTV LKW 2468 = 24,16 %  
 MAX WERKTAG 18257 SA 29,4 %  
 MAX FER-WKTAG 25791 SA 15,7 %  
 MAX SO+FEITAG 20503 SO 16,7 %

### TÄGLICHE VERKEHRSMENGE



# JAHRESGANGLINIEN 1978

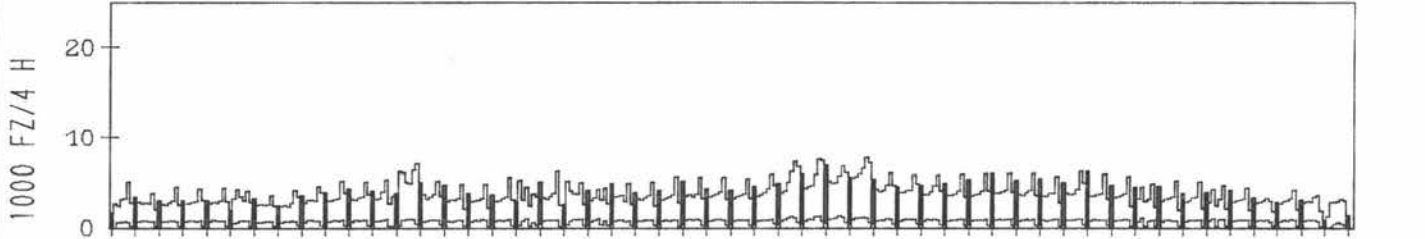
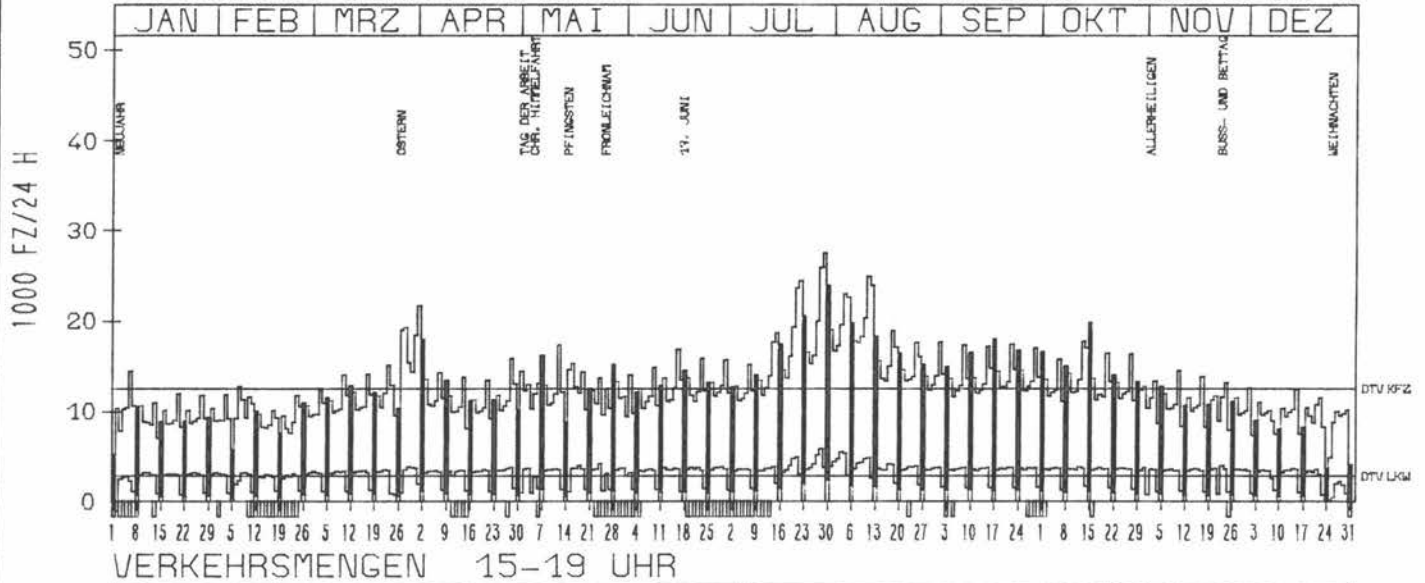
ZST: WIES-ÖPPENHEIM  
 NR.: 6315 7 224 (7124)

LAND: RHEINLAND-PFALZ  
 STRASSE: A 61  
 KM:  
 NETZKNOTEN: 6315 000  
 6415 000

RICHTUNG NÖRD

TÄGLICHE VERKEHRSMENGE

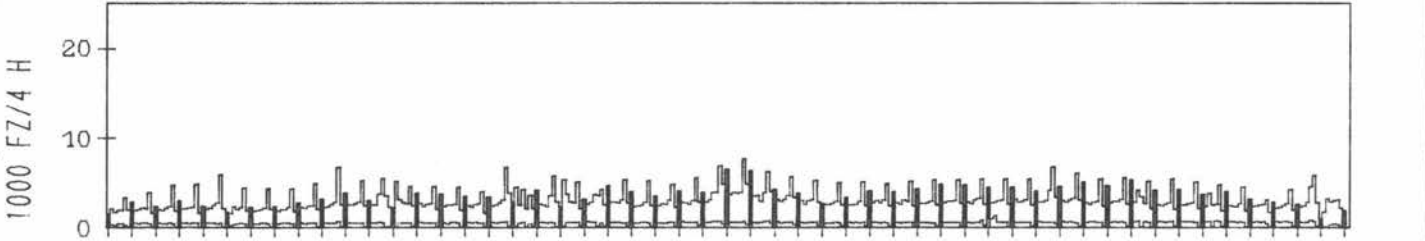
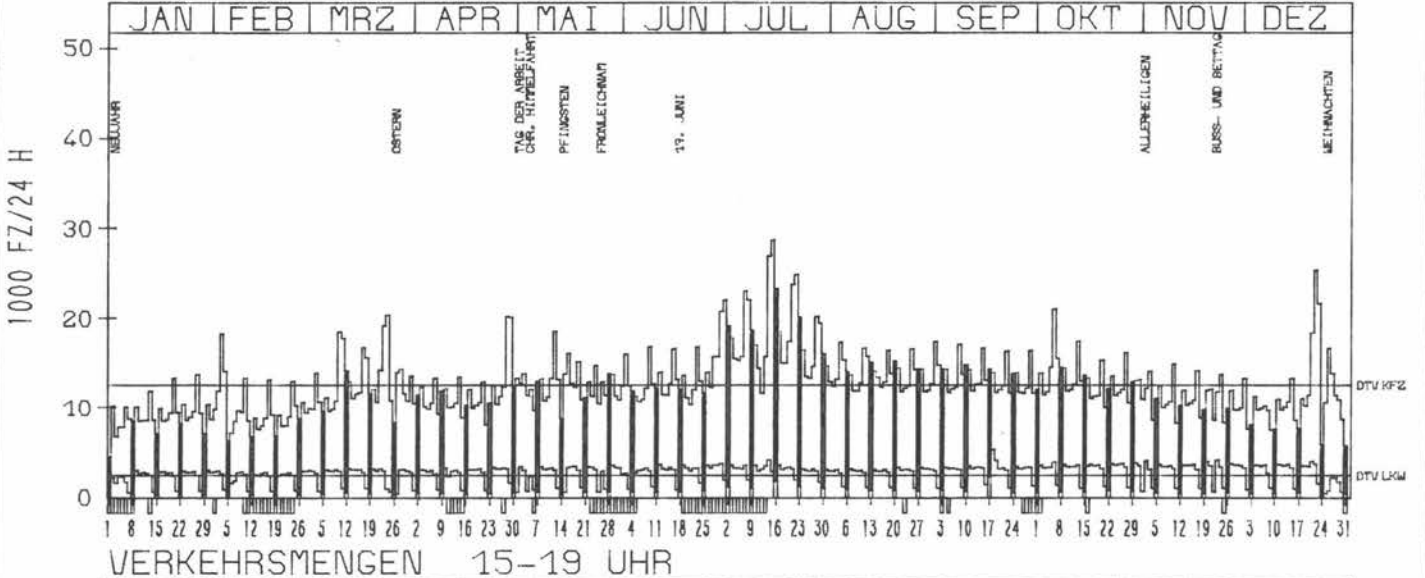
DTV KFZ 12482  
 DTV LKW 2762 = 22.13 %  
 MAX WERKTAG 17720 FR 13.10.0  
 MAX FER-WKTAG 27436 SA 29.7.0  
 MAX SO+FEITAG 23883 SO 30.7.0



RICHTUNG SÜED

TÄGLICHE VERKEHRSMENGE

DTV KFZ 12537  
 DTV LKW 2433 = 19.41 %  
 MAX WERKTAG 21006 FR 6.10.0  
 MAX FER-WKTAG 28736 SA 15.7.0  
 MAX SO+FEITAG 23314 SO 16.7.0



# JAHRESGANGLINIEN 1978

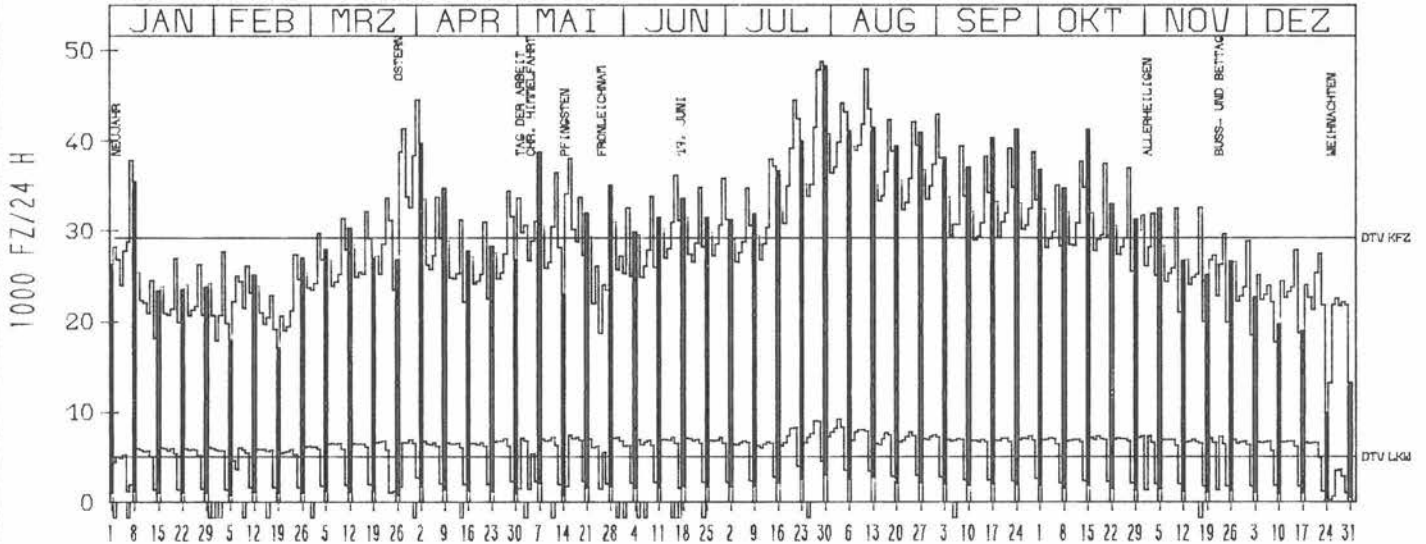
ZST: ST.LEON  
 NR.: 6717 8 018 (1018)

LAND: BADEN-WUERTTEMBERG  
 STRASSE: A 5  
 KM: 591,7  
 NETZKNOTEN: 6717 023  
 6717 009

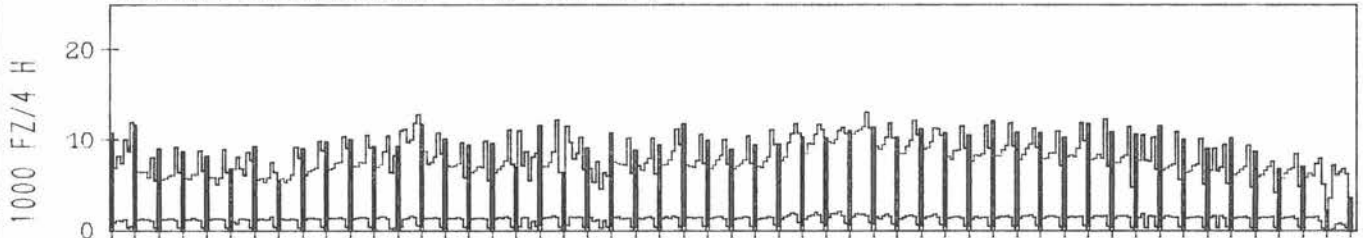
## RICHTUNG NÖRD

DTV KFZ 29246  
 DTV LKW 5066 = 17,32 %  
 MAX WERKTAG 39222 FR 22,9 %  
 MAX FER-WKTAG 48817 SA 29,7 %  
 MAX SO+FEITAG 48327 SO 30,7 %

### TÄGLICHE VERKEHRSMENGE



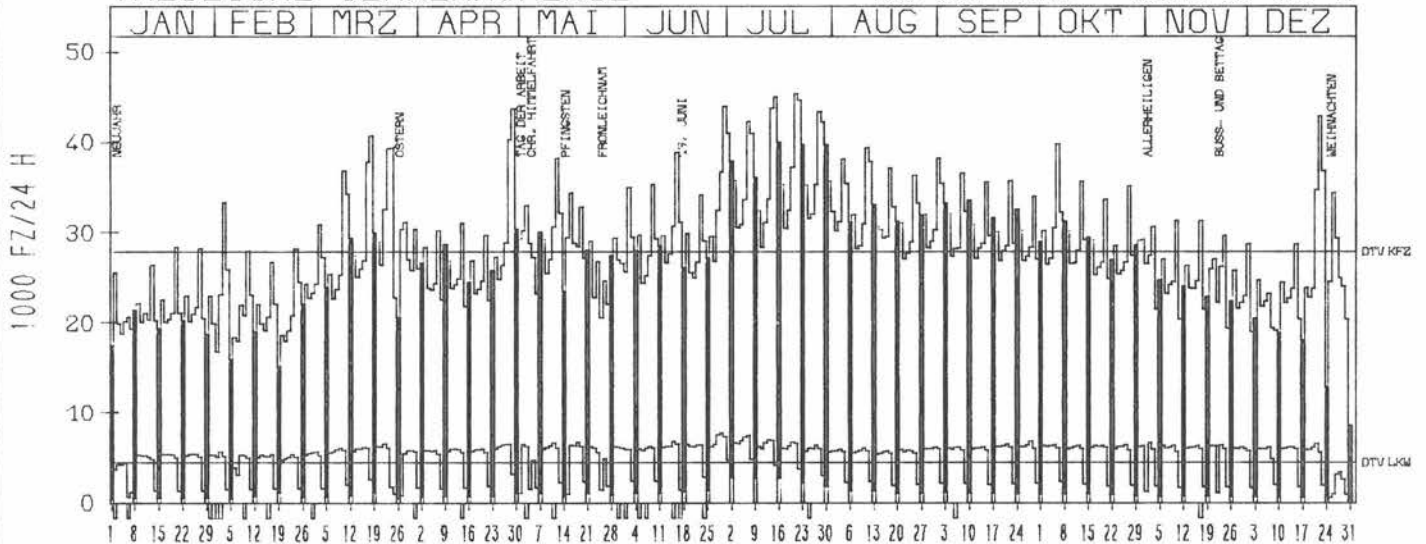
### VERKEHRSMENGEN 15-19 UHR



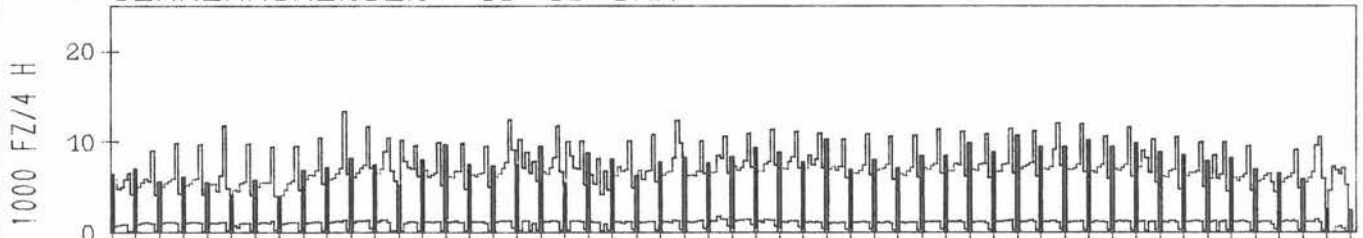
## RICHTUNG SÜED

DTV KFZ 27887  
 DTV LKW 4460 = 15,99 %  
 MAX WERKTAG 43686 SA 29,4 %  
 MAX FER-WKTAG 45406 FR 21,7 %  
 MAX SO+FEITAG 39979 SO 16,7 %

### TÄGLICHE VERKEHRSMENGE



### VERKEHRSMENGEN 15-19 UHR



# JAHRESGANGLINIEN 1978

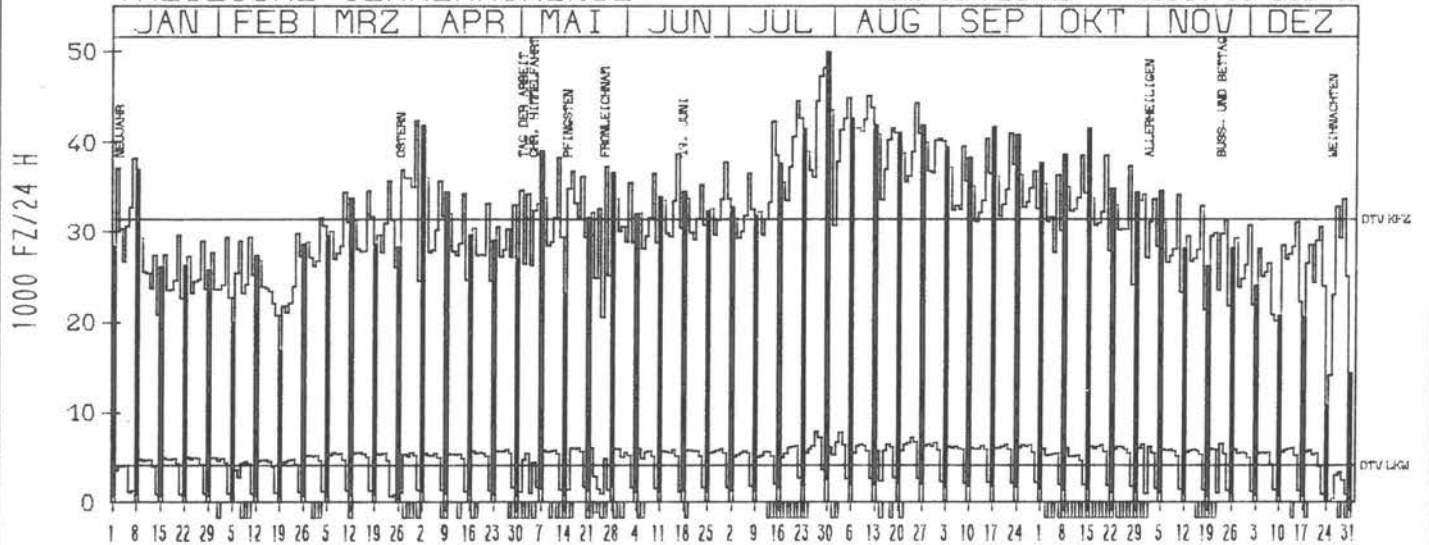
ZST: KARLSRUHE-DURLACH  
 NR.: 7016 8 023 (1023)

LAND: BADEN-WUERTTEMBERG  
 STRASSE: A 5  
 KM: 626,6  
 NETZKNOTEN: 6916 012  
 7016 035

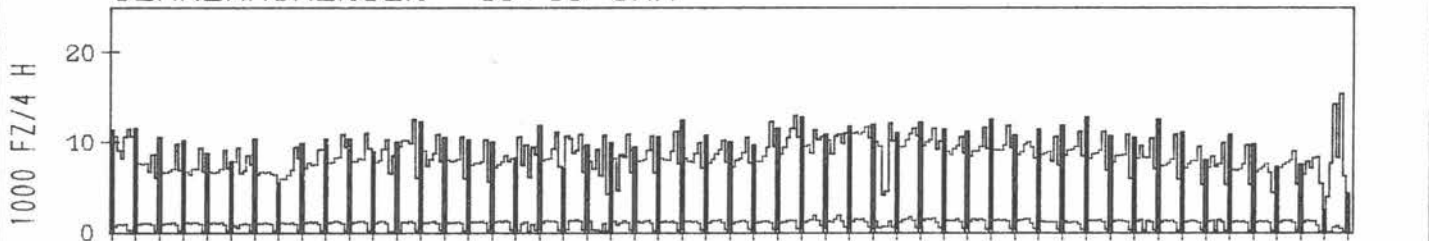
## RICHTUNG NÖRD

DTV KFZ 31409  
 DTV LKW 4127 = 13,14 %  
 MAX WERKTAG 40948 FR 22,9 %  
 MAX FER-WKTAG 48180 SA 29,7 %  
 MAX SO+FEITAG 49917 SO 30,7 %

### TAEGLICHE VERKEHRSMENGE



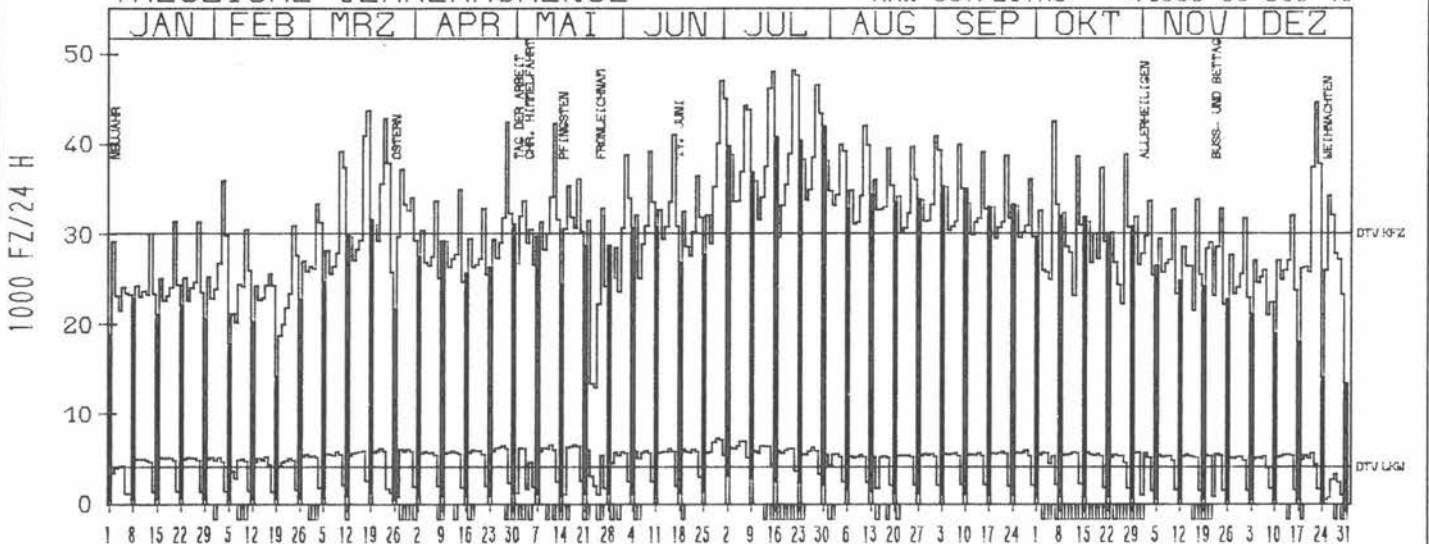
### VERKEHRSMENGEN 15-19 UHR



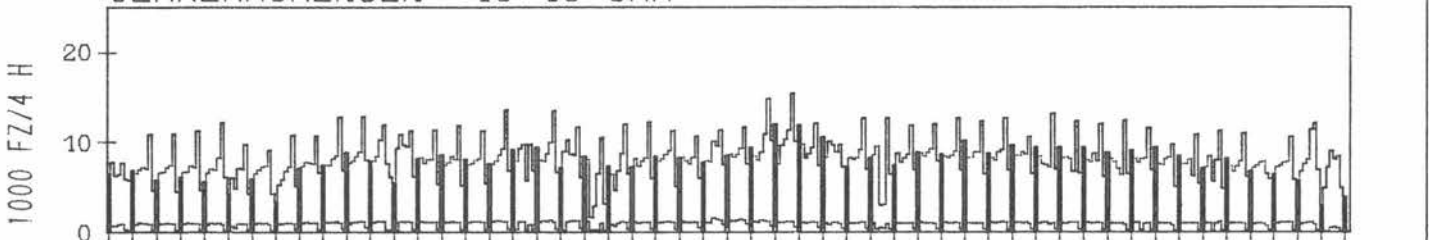
## RICHTUNG SUED

DTV KFZ 30156  
 DTV LKW 4145 = 13,75 %  
 MAX WERKTAG 42539 FR 6,10 %  
 MAX FER-WKTAG 47068 FR 30,6 %  
 MAX SO+FEITAG 41955 SO 30,7 %

### TAEGLICHE VERKEHRSMENGE



### VERKEHRSMENGEN 15-19 UHR



# JAHRESGANGLINIEN 1978

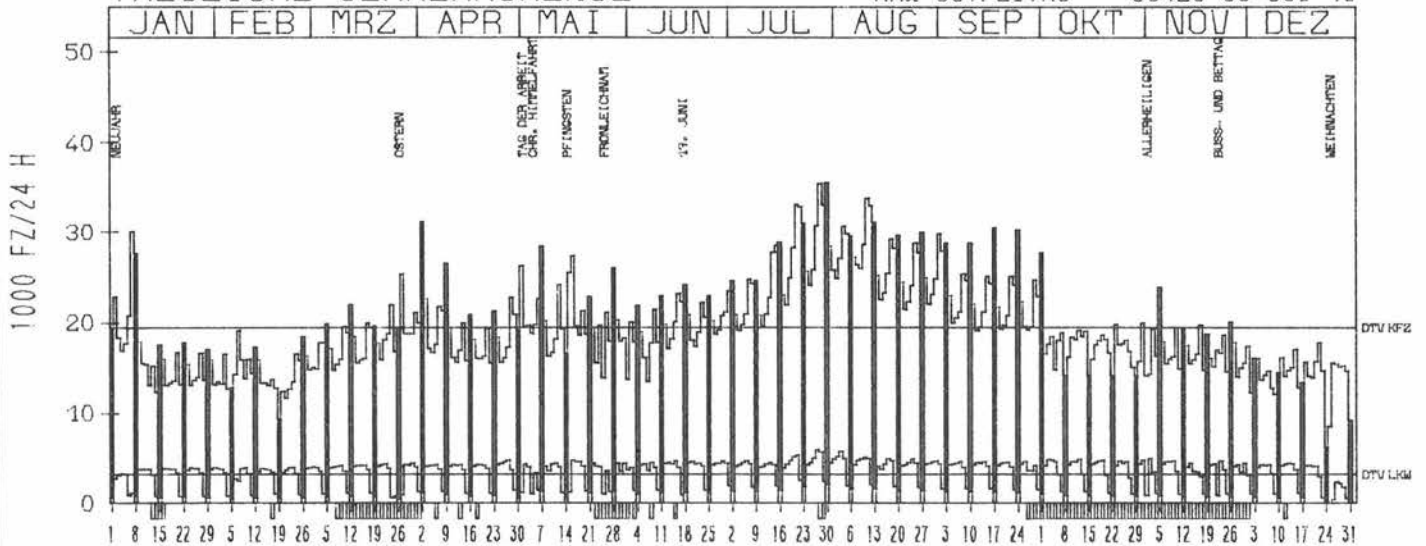
ZST: ACHERN  
 NR.: 7314 8 035 (1035)

LAND: BADEN-WUERTEMBERG  
 STRASSE: A 5  
 KM: 676,3  
 NETZKNOTEN: 7214 014  
 7314 026

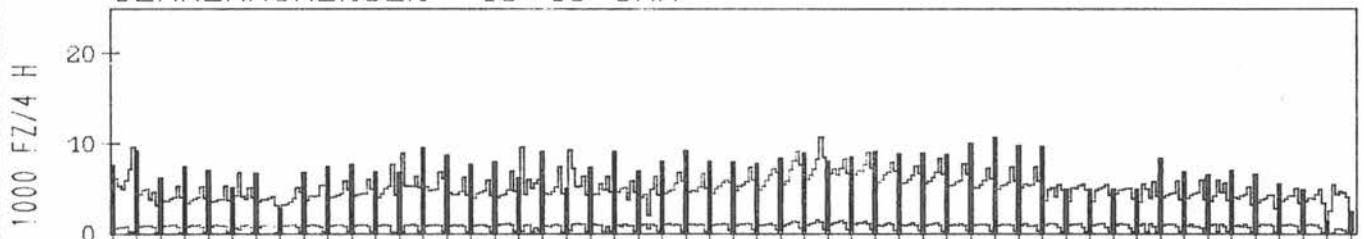
## RICHTUNG NÖRD

DTV KFZ 19452  
 DTV LKW 3183 = 16,36 %  
 MAX WERKTAG 25153 FR 15,9 %  
 MAX FER-WKTAG 33685 FR 11,8 %  
 MAX SO+FEITAG 35420 SO 30,7 %

### TÄGLICHE VERKEHRSMENGE



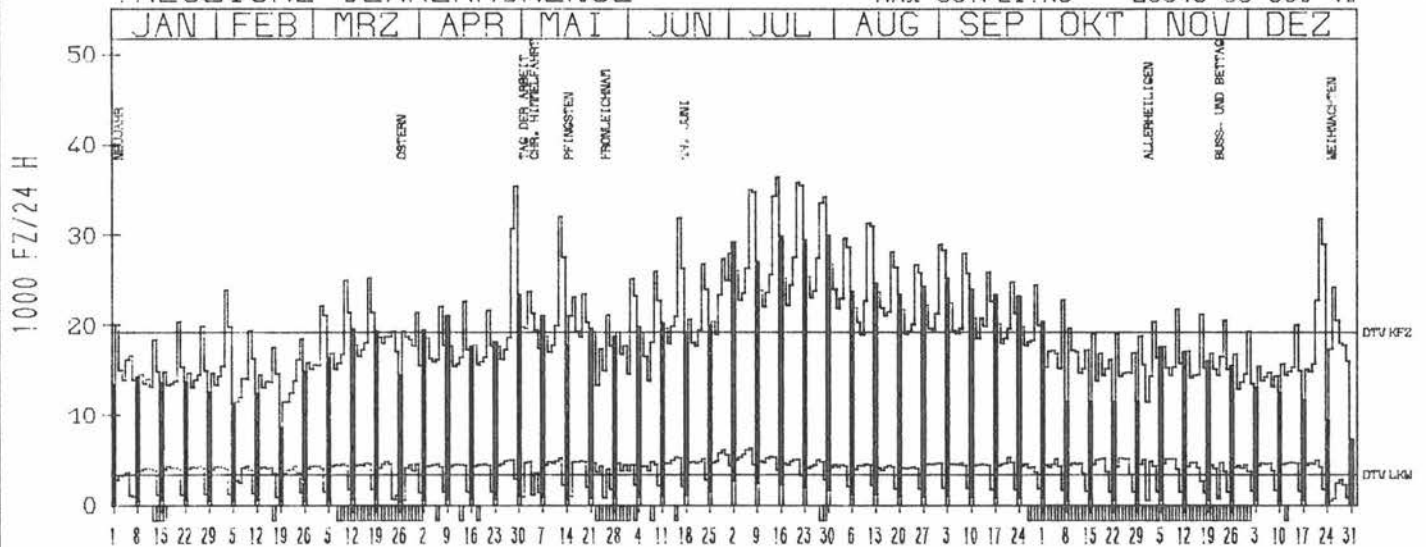
### VERKEHRSMENGEN 15-19 UHR



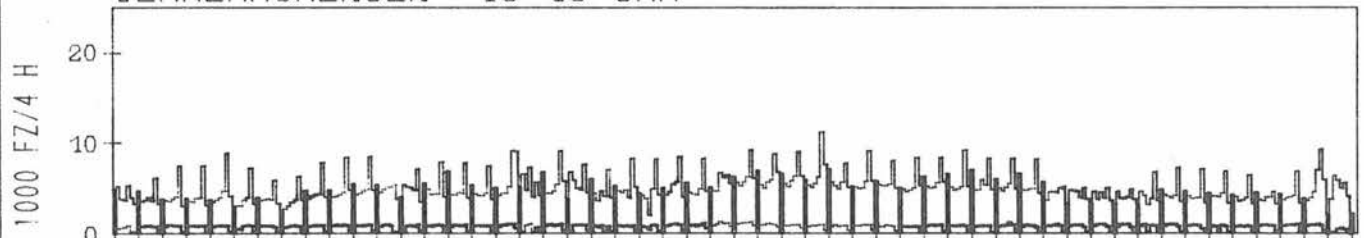
## RICHTUNG SÜED

DTV KFZ 19187  
 DTV LKW 3407 = 17,76 %  
 MAX WERKTAG 35348 SA 29,4 %  
 MAX FER-WKTAG 36383 SA 15,7 %  
 MAX SO+FEITAG 29976 SO 30,7 %

### TÄGLICHE VERKEHRSMENGE



### VERKEHRSMENGEN 15-19 UHR



# JAHRESGANGLINIEN 1978

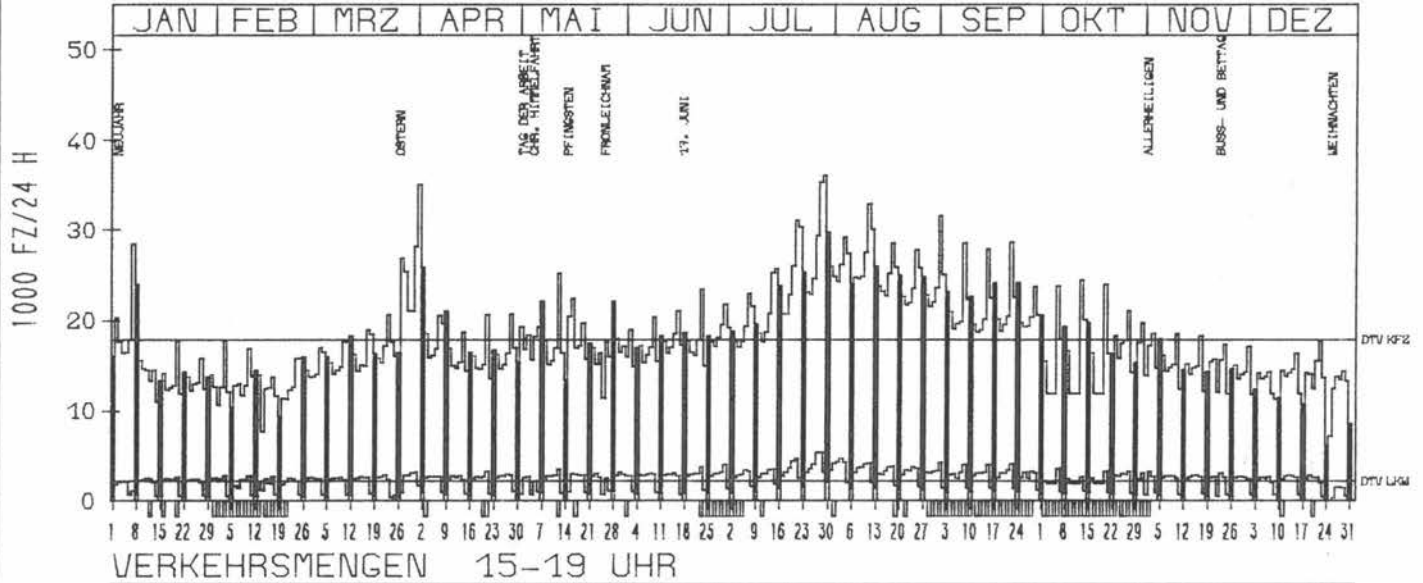
ZST: NIMBURG  
 NR.: 7812 8 047 (1047)

LAND: BADEN-WUERTTEMBERG  
 STRASSE: A 5  
 KM: 743,8  
 NETZKNOTEN: 7812 002  
 7912 022

RICHTUNG NÖRD

DTV KFZ 17879  
 DTV LKW 2219 = 12,41 %  
 MAX WERKTAG 23722 FR 29,9 %  
 MAX FER-WKTAG 36045 SA 29,7 %  
 MAX SO+FEITAG 29677 SO 30,7 %

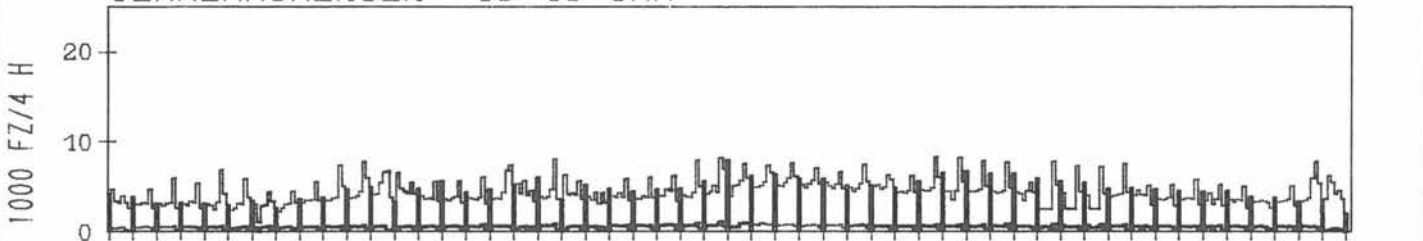
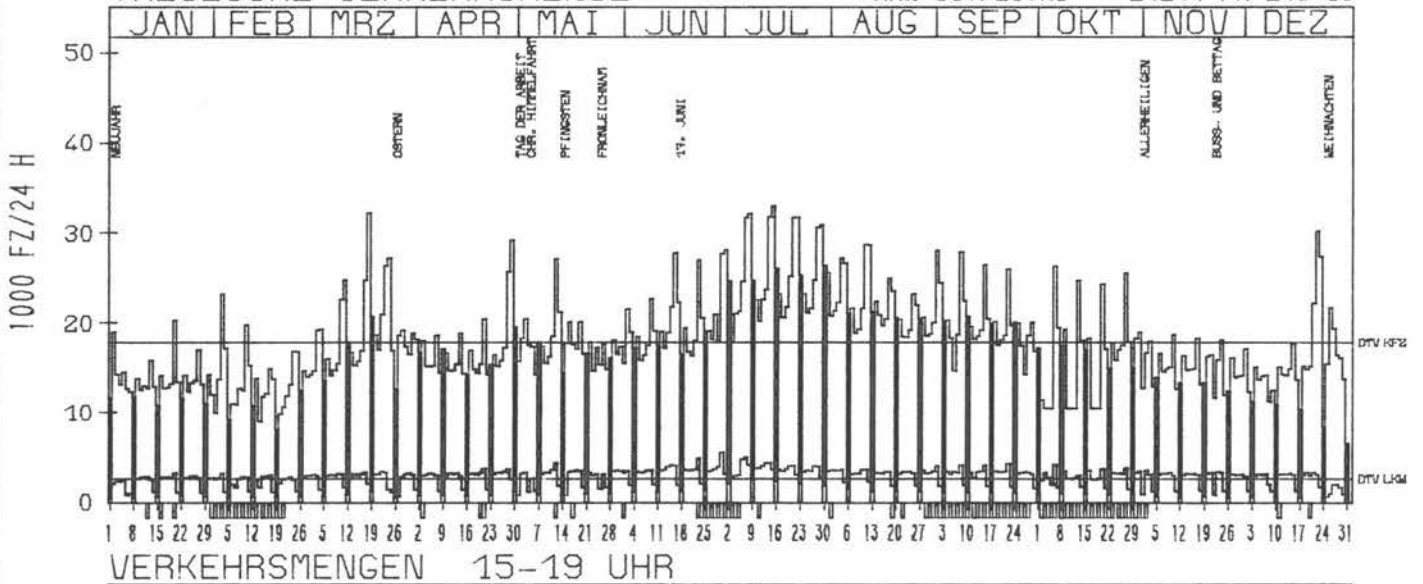
TAEGLICHE VERKEHRSMENGE



RICHTUNG SUED

DTV KFZ 17778  
 DTV LKW 2587 = 14,55 %  
 MAX WERKTAG 29184 SA 29,4 %  
 MAX FER-WKTAG 32987 SA 15,7 %  
 MAX SO+FEITAG 27247 FR 24,3 %

TAEGLICHE VERKEHRSMENGE





# JAHRESGANGLINIEN 1978

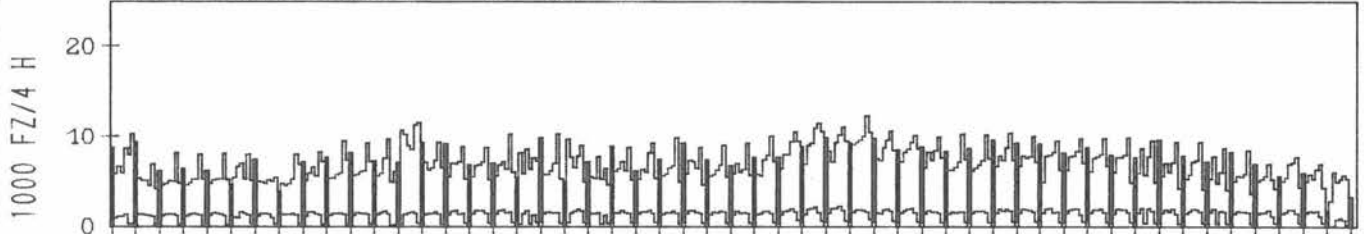
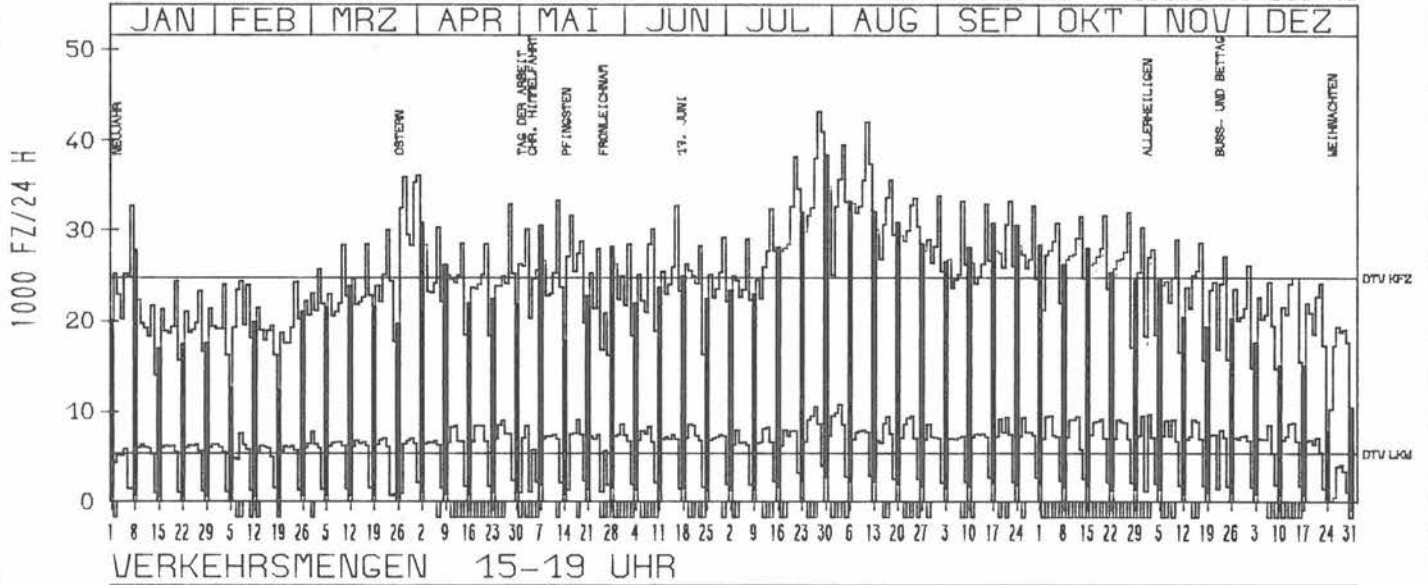
ZST: HÖCKENHEIMRING  
 NR.: 6617 8 015 (1015)

LAND: BADEN-WÜRTTEMBERG  
 STRASSE: A 6  
 KM: 582,0  
 NETZKNOTEN: 6617 054  
 6717 023

## RICHTUNG OST

DTV KFZ 24758  
 DTV LKW 5396 = 21,80 %  
 MAX WERKTAG 33188 FR 22,9 %  
 MAX FER-WKTAG 43188 FR 28,7 %  
 MAX SO+FEITAG 38390 SO 30,7 %

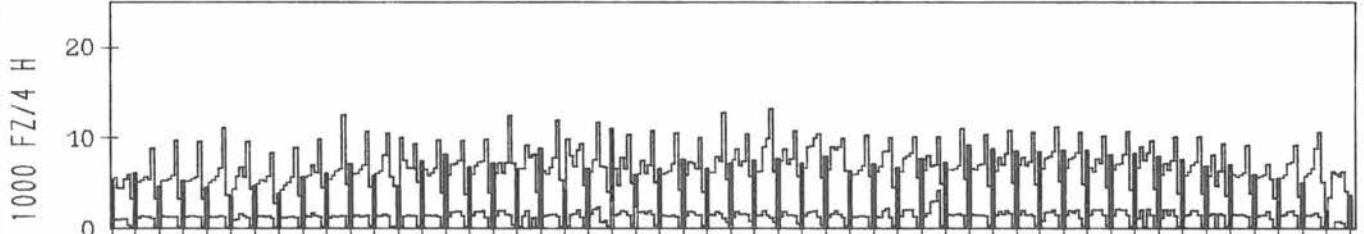
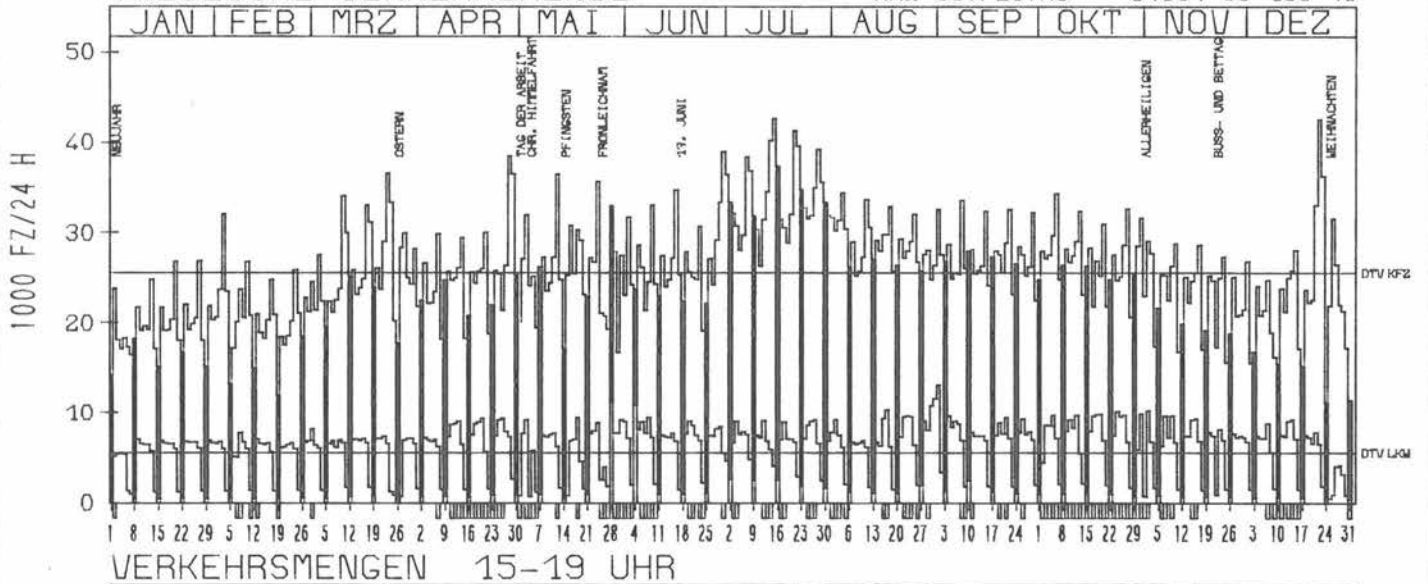
### TÄGLICHE VERKEHRSMENGE



## RICHTUNG WEST

DTV KFZ 25533  
 DTV LKW 5562 = 21,78 %  
 MAX WERKTAG 38492 FR 28,4 %  
 MAX FER-WKTAG 42638 SA 15,7 %  
 MAX SO+FEITAG 37307 SO 16,7 %

### TÄGLICHE VERKEHRSMENGE



# JAHRESGANGLINIEN 1978

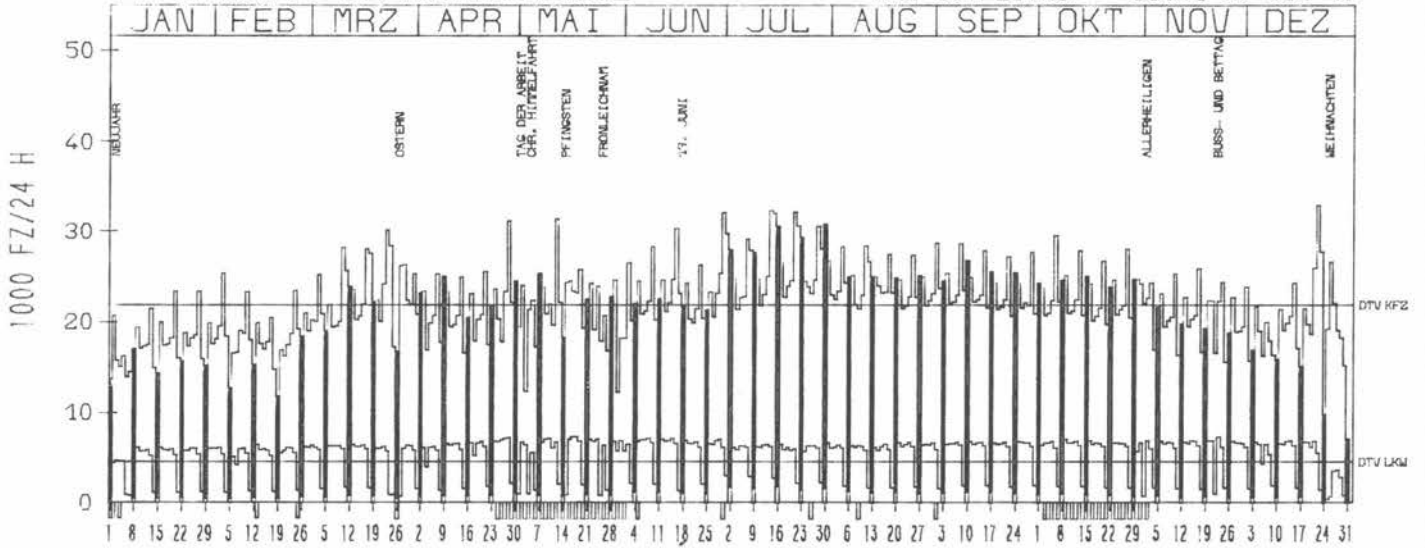
ZST: NECKARSULM 1  
 NR.: 6821 8 059 (1059)

LAND: BADEN-WUERTTEMBERG  
 STRASSE: A 6  
 KM: 637,1  
 NETZKNOTEN: 6821 041  
 6821 059

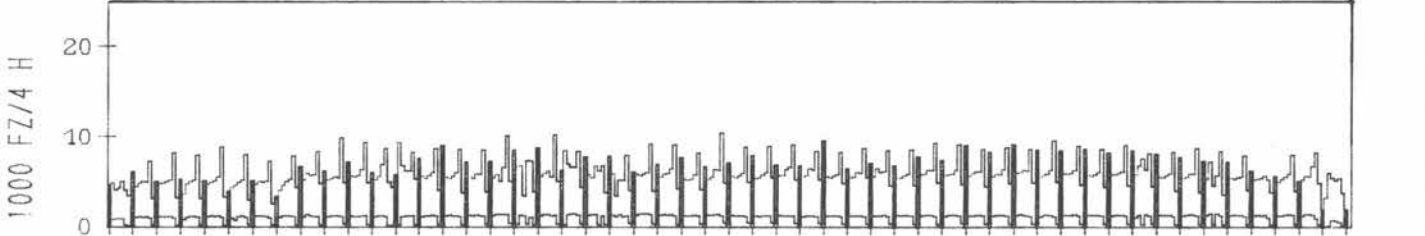
RICHTUNG OST

DTV KFZ 21972  
 DTV LKW 4658 = 21,20 %  
 MAX WERKTAG 28408 FR 9,6 %  
 MAX FER-WKTAG 32946 FR 22,12 %  
 MAX SO+FEITAG 30841 SO 30,7 %

TAEGLICHE VERKEHRSMENGE



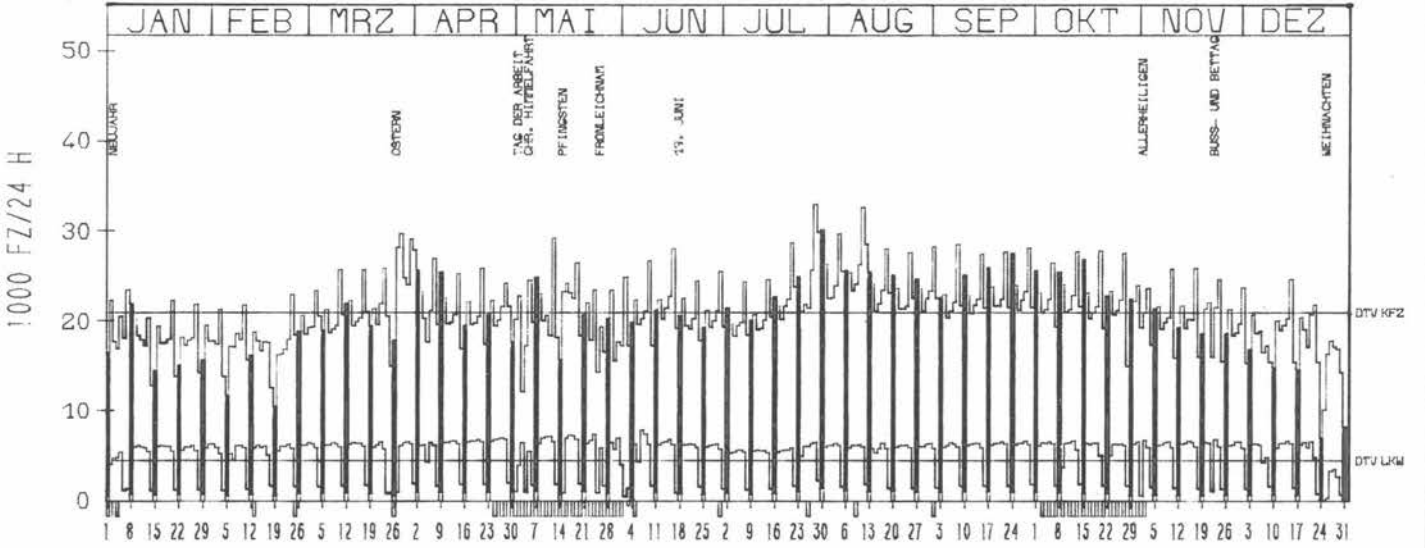
VERKEHRSMENGEN 15-19 UHR



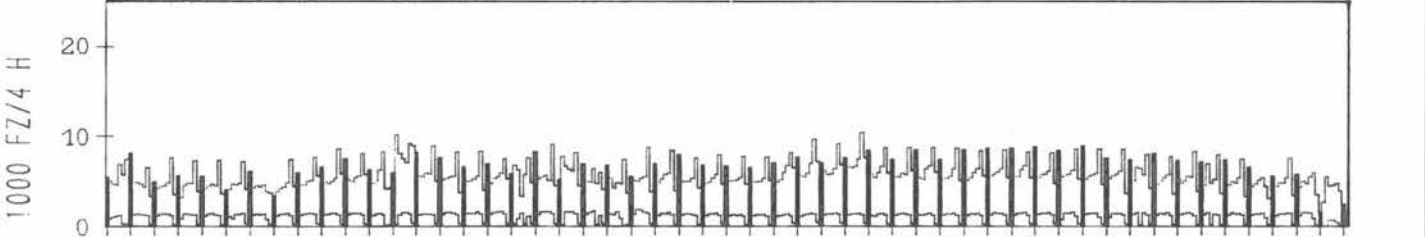
RICHTUNG WEST

DTV KFZ 20928  
 DTV LKW 4464 = 21,33 %  
 MAX WERKTAG 28126 FR 29,9 %  
 MAX FER-WKTAG 32956 FR 28,7 %  
 MAX SO+FEITAG 30116 SO 30,7 %

TAEGLICHE VERKEHRSMENGE



VERKEHRSMENGEN 15-19 UHR



# JAHRESGANGLINIEN 1978

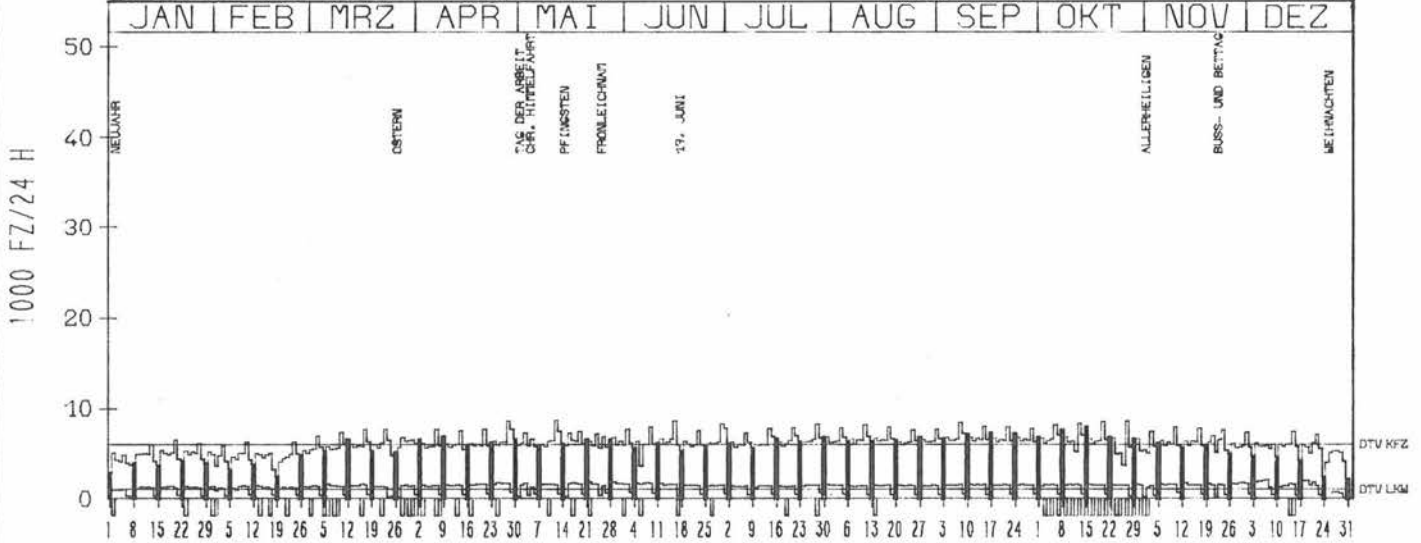
ZST: SCHWABBACH  
 NR.: 6822 8 091 (1091)

LAND: BADEN-WUERTEMBERG  
 STRASSE: A 6  
 KM: 650,4  
 NETZKNOTEN: 6821 059  
 6822 054

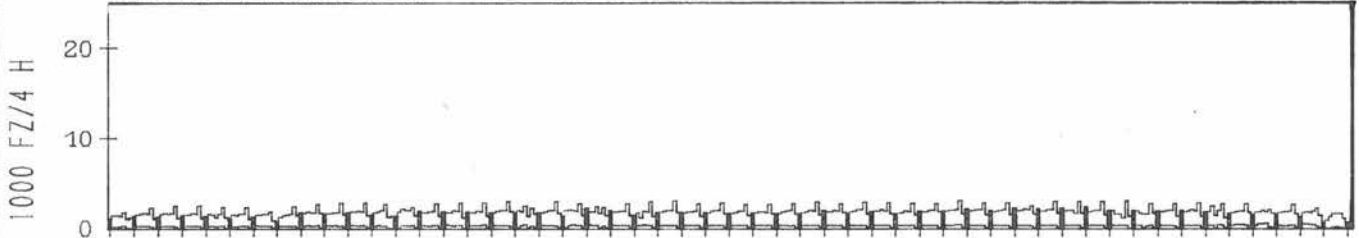
## RICHTUNG OST

DTV KFZ 6242  
 DTV LKW 1174 = 18,81 %  
 MAX WERKTAG 8791 FR 28,4 %  
 MAX FER-WKTAG 8840 FR 12,5 %  
 MAX SO+FEITAG 7576 SO 17,9 %

### TAEGLICHE VERKEHRSMENGE




### VERKEHRSMENGEN 15-19 UHR



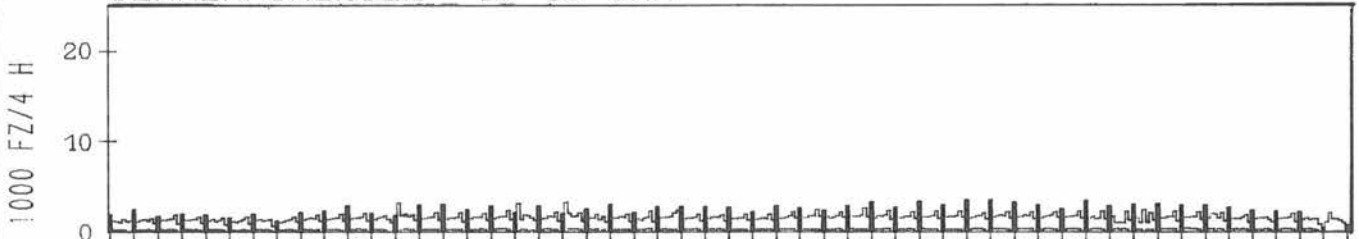
## RICHTUNG WEST

DTV KFZ 6197  
 DTV LKW 1023 = 16,52 %  
 MAX WERKTAG 7831 FR 28,4 %  
 MAX FER-WKTAG 8463 FR 11,8 %  
 MAX SO+FEITAG 8959 SO 17,9 %

### TAEGLICHE VERKEHRSMENGE



### VERKEHRSMENGEN 15-19 UHR



# JAHRESGANGLINIEN 1978

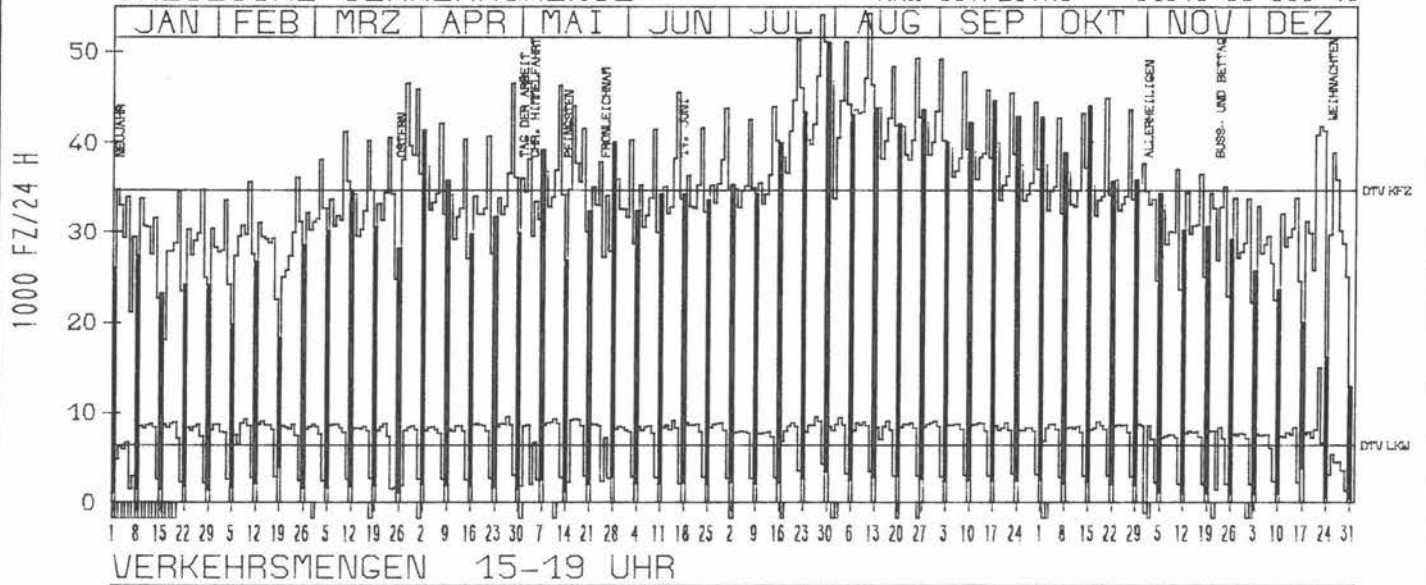
ZST: STUTTGART-VAIHINGEN 1  
 NR.: 7220 8 073 (1073)

LAND: BADEN-WUERTTEMBERG  
 STRASSE: A 8  
 KM: 207,1  
 NETZKNOTEN: 7220 047  
 7220 028

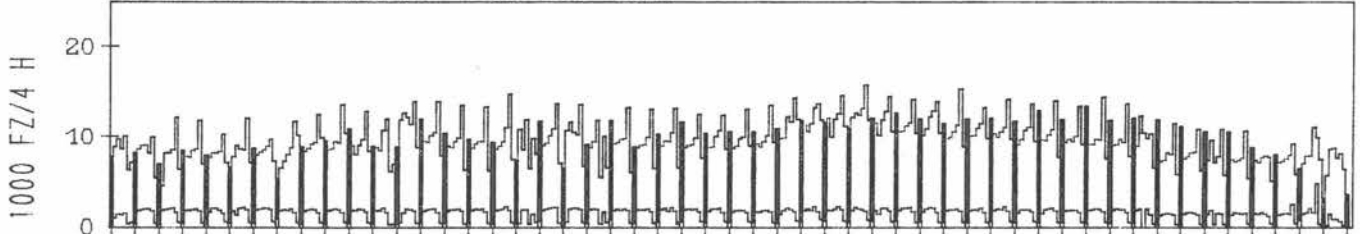
## RICHTUNG OST

### TAEGLICHE VERKEHRSMENGE

|               |       |           |
|---------------|-------|-----------|
| DTV KFZ       | 34602 |           |
| DTV LKW       | 6360  | = 18,38 % |
| MAX WERKTAG   | 46530 | FR 28, 4  |
| MAX FER-WKTAG | 54318 | FR 11, 8  |
| MAX SO+FEITAG | 51045 | SO 30, 7  |



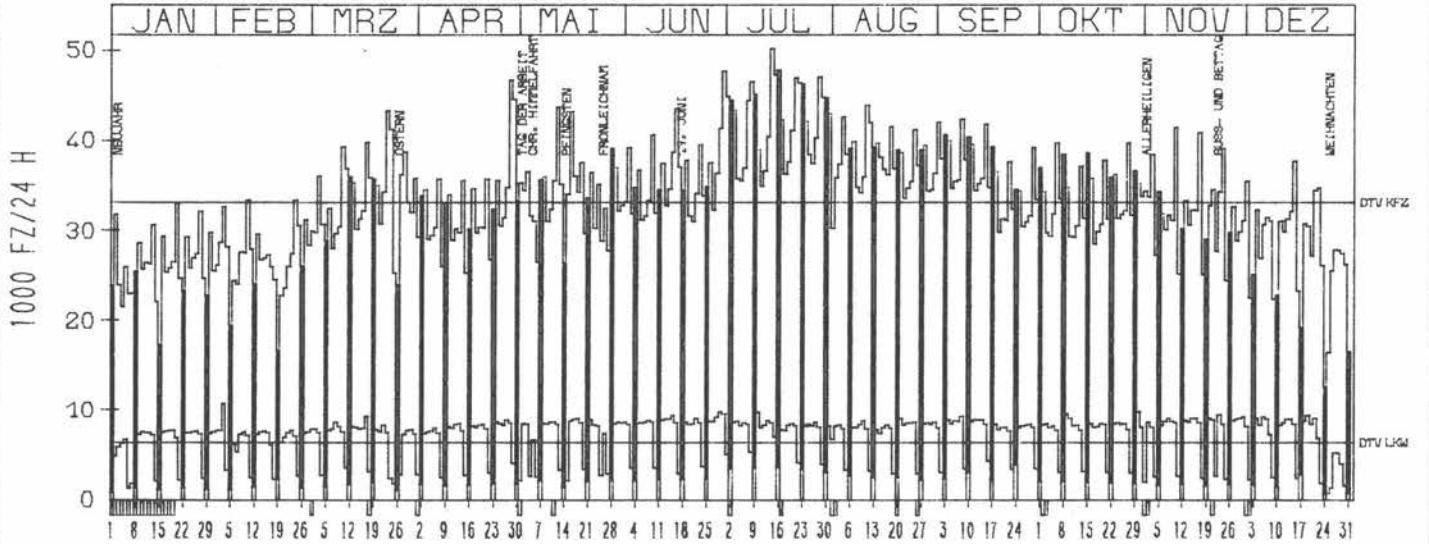
### VERKEHRSMENGEN 15-19 UHR



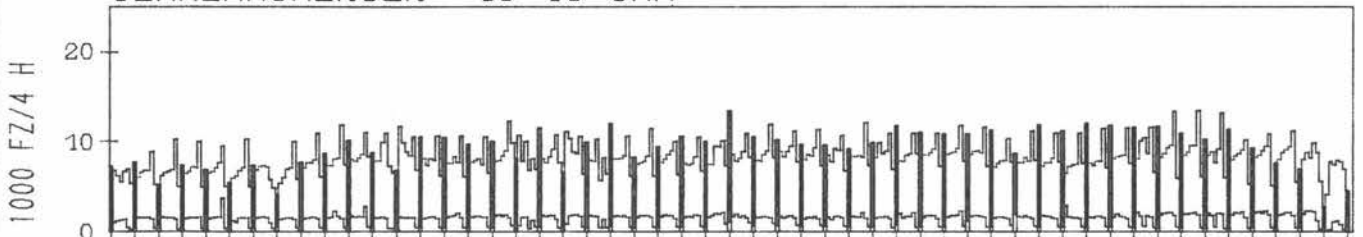
## RICHTUNG WEST

### TAEGLICHE VERKEHRSMENGE

|               |       |           |
|---------------|-------|-----------|
| DTV KFZ       | 33165 |           |
| DTV LKW       | 6346  | = 19,13 % |
| MAX WERKTAG   | 46740 | FR 28, 4  |
| MAX FER-WKTAG | 50185 | FR 14, 7  |
| MAX SO+FEITAG | 47828 | SO 16, 7  |



### VERKEHRSMENGEN 15-19 UHR



# JAHRESGANGLINIEN 1978

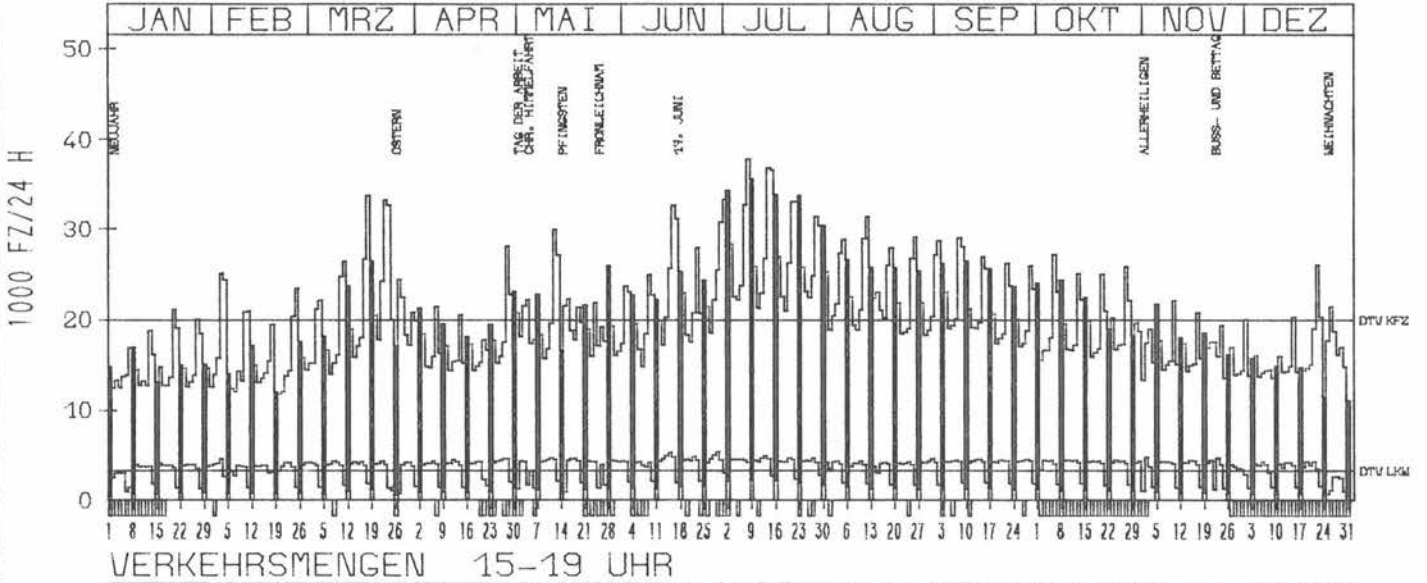
ZST: MUEHLHAUSEN  
 NR.: 7423 8 066 (1066)

LAND: BADEN-WUERTEMBERG  
 STRASSE: A 8  
 KM: 156,6  
 NETZKNOTEN: 7423 026  
 7323 010

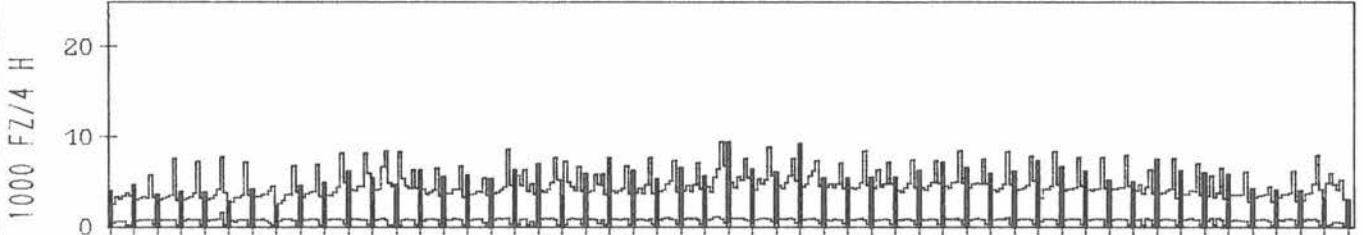
RICHTUNG OST

DTV KFZ 19919  
 DTV LKW 3276 = 16,45 %  
 MAX WERKTAG 28948 FR 15,9 %  
 MAX FER-WKTAG 37833 SA 8,7 %  
 MAX SO+FEITAG 35556 SO 9,7 %

TAEGLICHE VERKEHRSMENGE



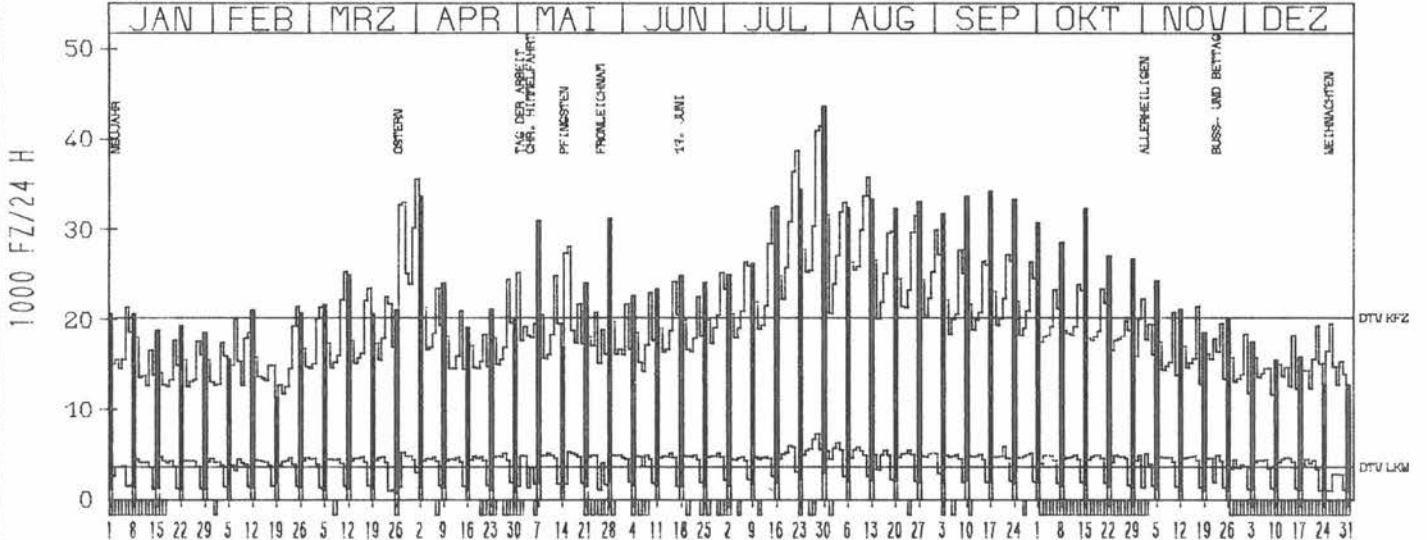
VERKEHRSMENGEN 15-19 UHR



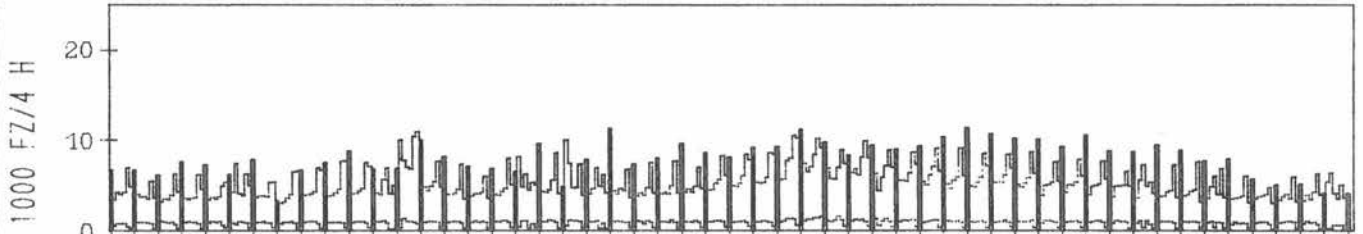
RICHTUNG WEST

DTV KFZ 20233  
 DTV LKW 3605 = 17,82 %  
 MAX WERKTAG 27180 FR 22,9 %  
 MAX FER-WKTAG 41481 SA 29,7 %  
 MAX SO+FEITAG 43601 SO 30,7 %

TAEGLICHE VERKEHRSMENGE



VERKEHRSMENGEN 15-19 UHR



# JAHRESGANGLINIEN 1978

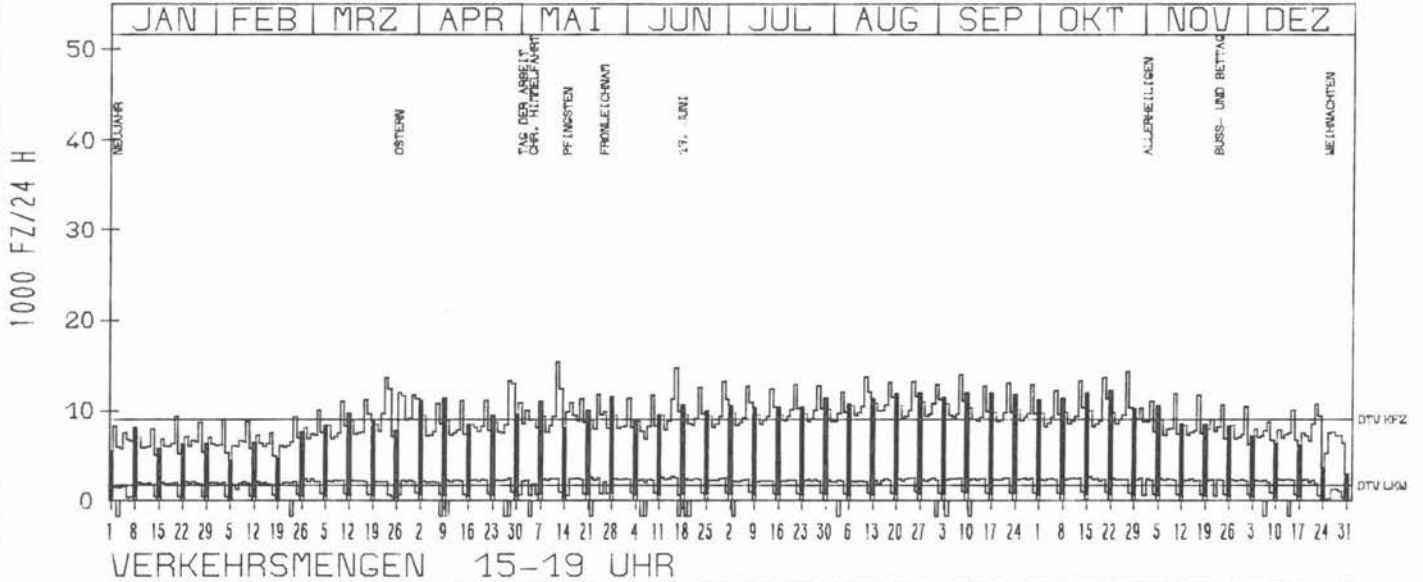
ZST: NEUENSTADT  
 NR.: 6722 8 084 (1084)

LAND: BADEN-WUERTTEMBERG  
 STRASSE: A 81  
 KM: 524,8  
 NETZKNOTEN: 6722 041  
 6821 059

RICHTUNG NÖRD

TAEGLICHE VERKEHRSMENGE

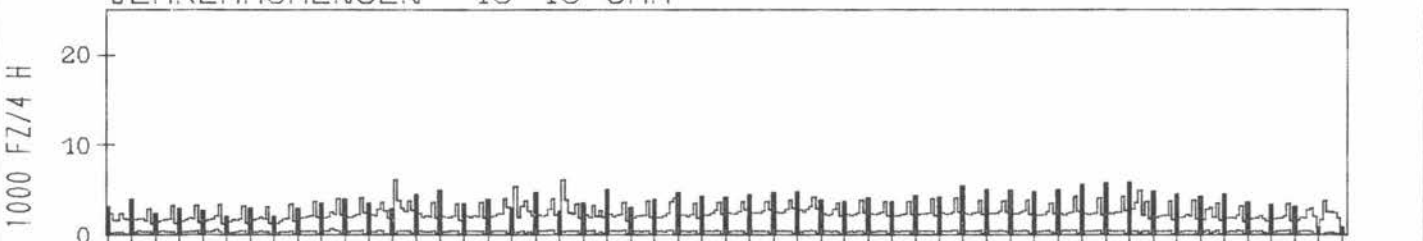
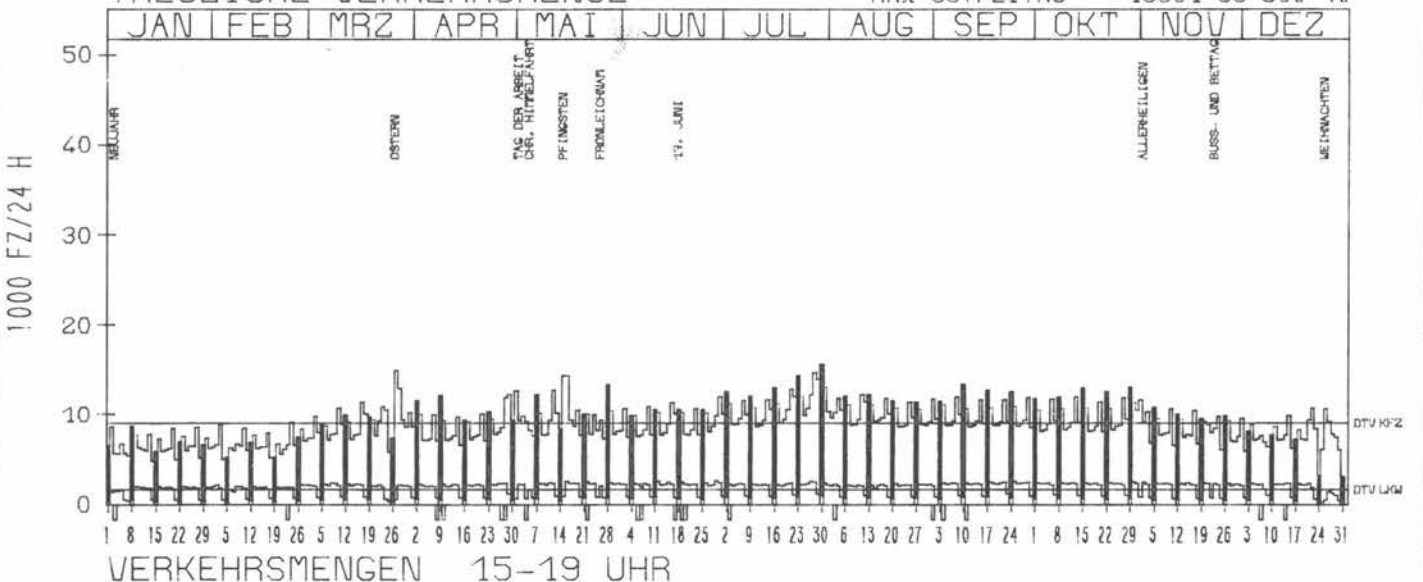
DTV KFZ 9007  
 DTV LKW 1744 = 19,36 %  
 MAX WERKTAG 14273 FR 27,10 %  
 MAX FER-WKTAG 15373 FR 12,5 %  
 MAX SO+FEITAG 12387 FR 24,3 %



RICHTUNG SÜED

TAEGLICHE VERKEHRSMENGE

DTV KFZ 9017  
 DTV LKW 1660 = 18,41 %  
 MAX WERKTAG 12172 SA 29,4 %  
 MAX FER-WKTAG 14604 FR 28,7 %  
 MAX SO+FEITAG 15501 SO 30,7 %



# JAHRESGANGLINIEN 1978

100

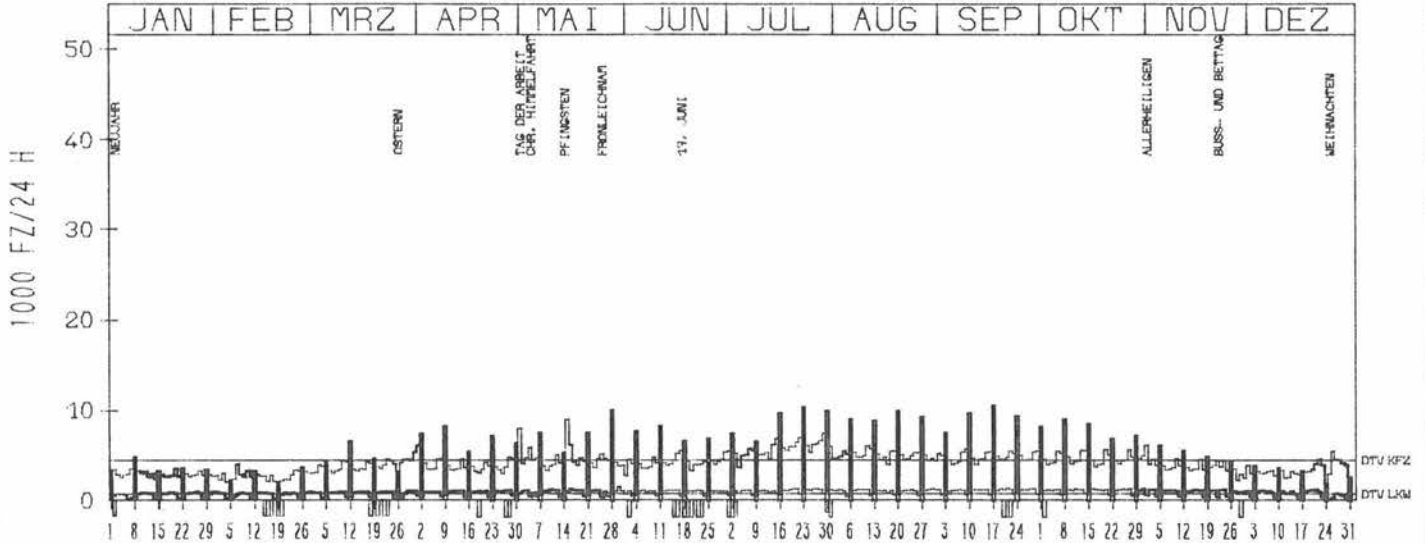
ZST: GEISINGEN  
 NR.: 8118 8 746 (1036)

LAND: BADEN-WUERTTEMBERG  
 STRASSE: A 81  
 KM: 703,5  
 NETZKNOTEN: 8018 030  
 8118 032


RICHTUNG NÖRD

DTV KFZ 4593  
 DTV LKW 864 = 18,82 %  
 MAX WERKTAG 5821 FR 27,10 %  
 MAX FER-WKTAG 7660 SA 29,7 %  
 MAX SO+FEITAG 10732 SO 17,9 %

TÄGLICHE VERKEHRSMENGE



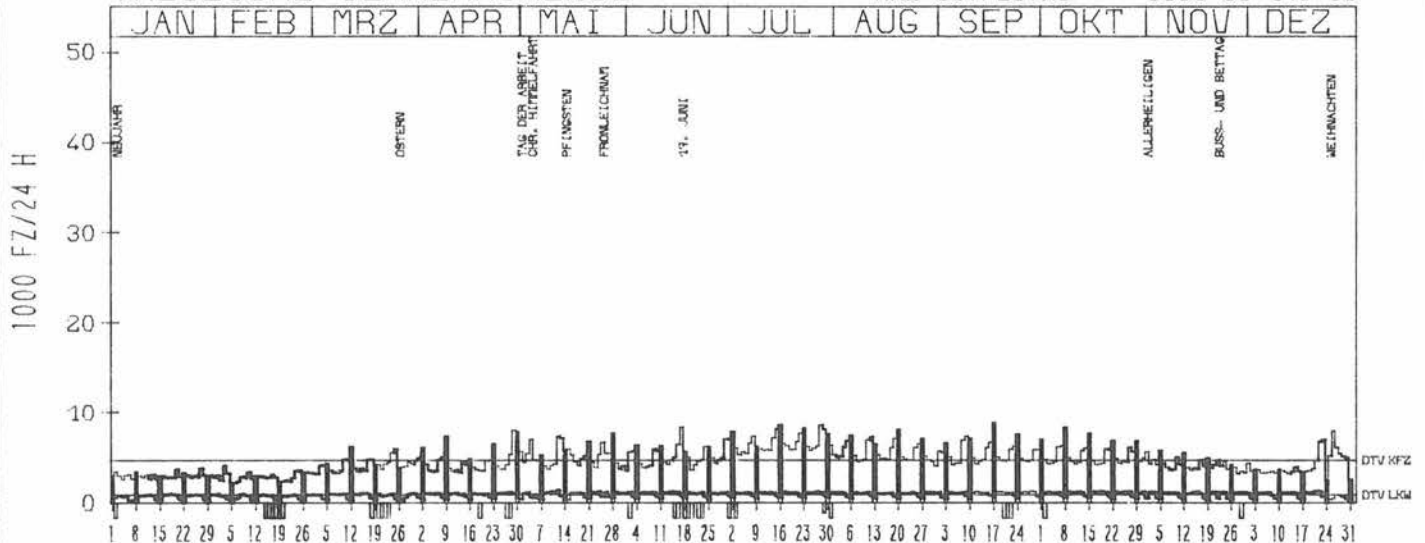
VERKEHRSMENGEN 15-19 UHR




RICHTUNG SÜED

DTV KFZ 4743  
 DTV LKW 850 = 17,91 %  
 MAX WERKTAG 8061 SA 29,4 %  
 MAX FER-WKTAG 8608 FR 28,7 %  
 MAX SO+FEITAG 8900 SO 17,9 %

TÄGLICHE VERKEHRSMENGE



VERKEHRSMENGEN 15-19 UHR



# JAHRESGANGLINIEN 1978

101

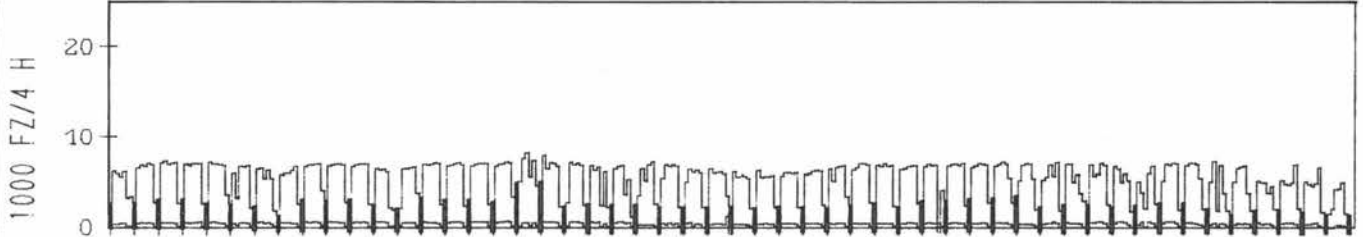
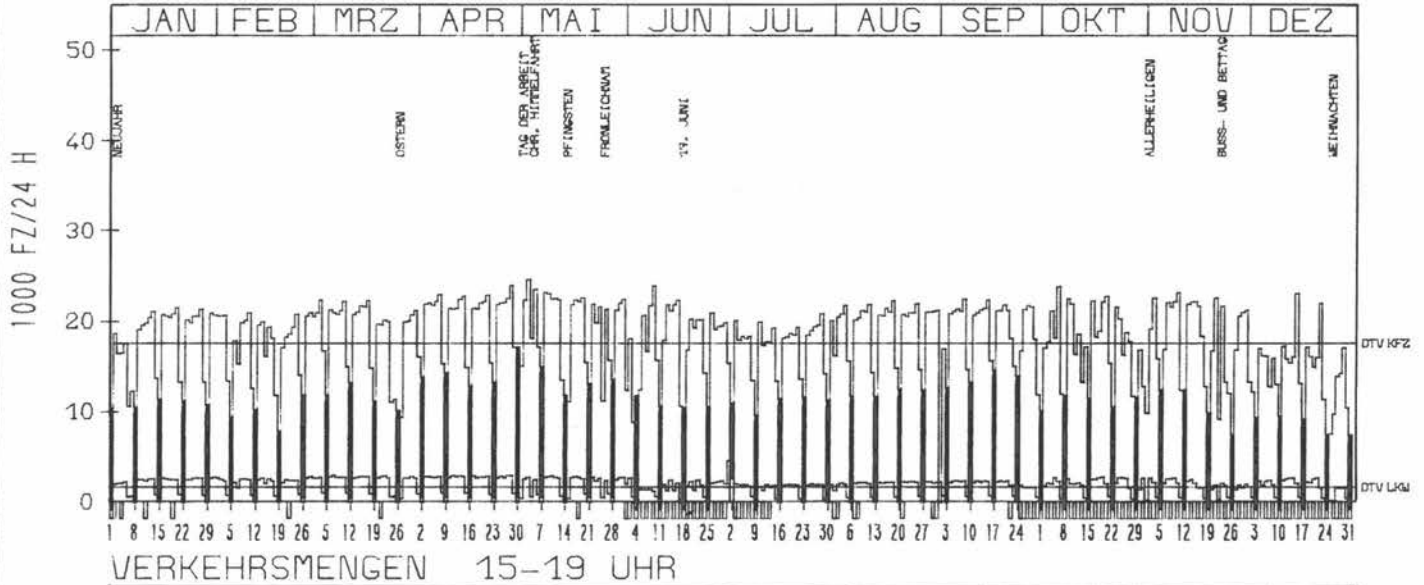
ZST: MANNHEIM-SECKENHEIM  
 NR.: 6517 8 009 (1009)

LAND: BADEN-WUERTEMBERG  
 STRASSE: A 656  
 KM: 567,1  
 NETZKNOTEN: 6517 058  
 6517 059

## RICHTUNG OST

DTV KFZ 17731  
 DTV LKW 1822 = 10,28 %  
 MAX WERKTAG 24675 MI 3,5 %  
 MAX FER-WKTAG 22562 FR 8,9 %  
 MAX SO+FEITAG 18169 DO 4,5 %

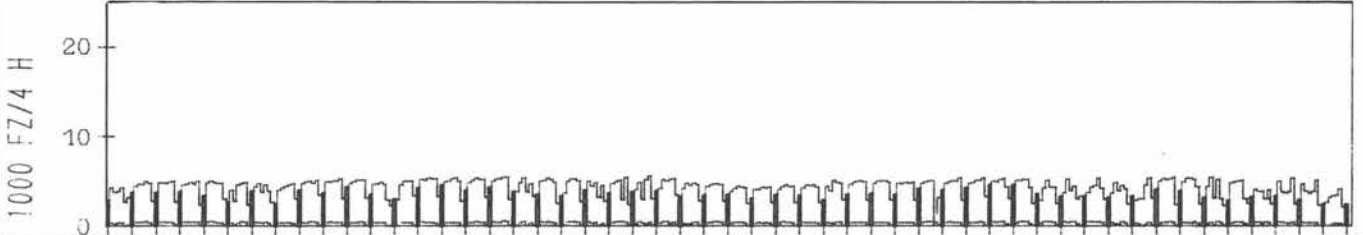
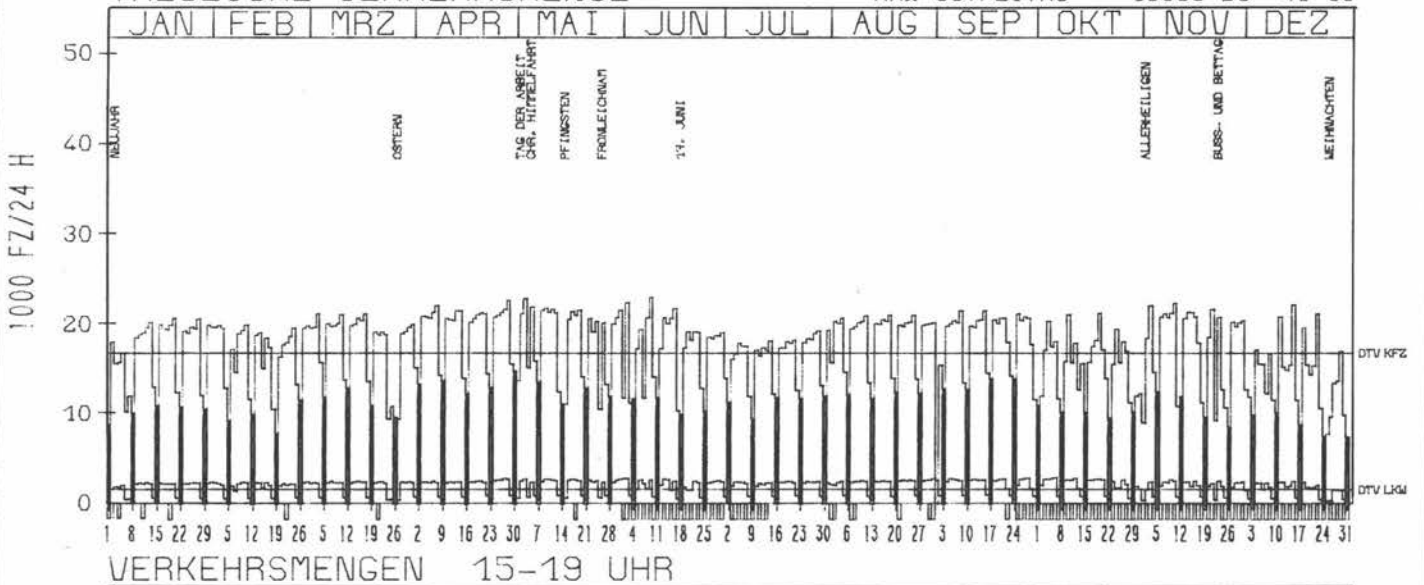
### TAEGLICHE VERKEHRSMENGE



## RICHTUNG WEST

DTV KFZ 16819  
 DTV LKW 1593 = 9,47 %  
 MAX WERKTAG 22839 MI 3,5 %  
 MAX FER-WKTAG 21550 FR 8,9 %  
 MAX SO+FEITAG 15086 DO 4,5 %

### TAEGLICHE VERKEHRSMENGE





# JAHRESGANGLINIEN 1978

102

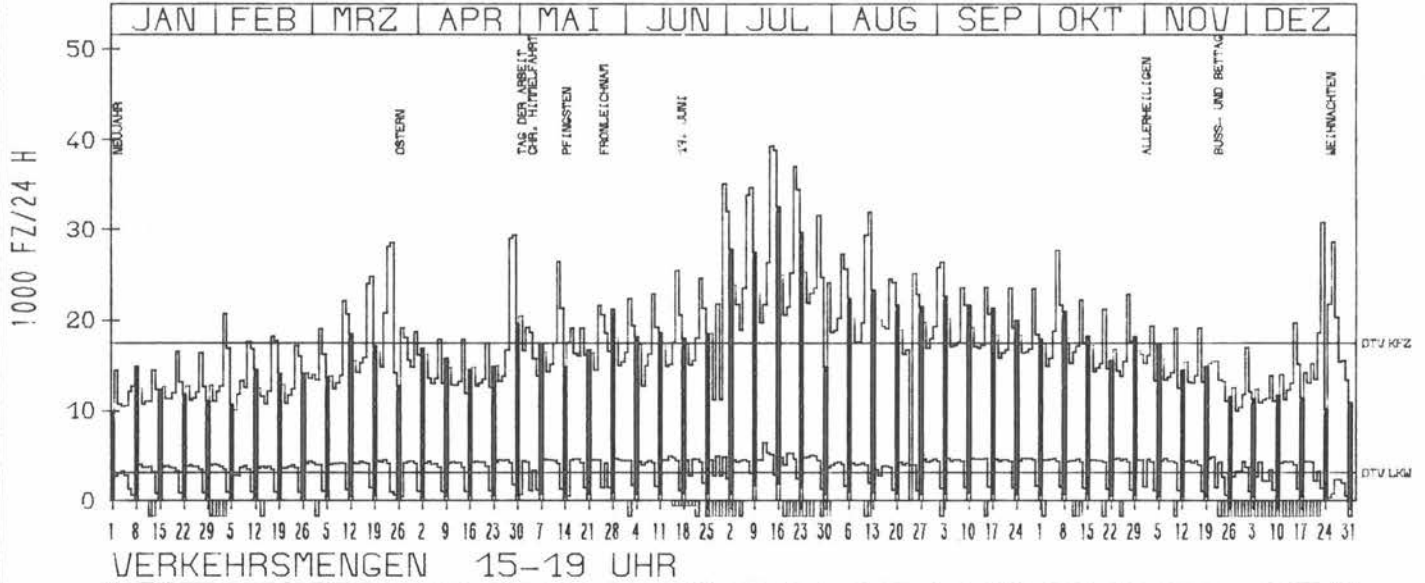
ZST: HÖESBACH  
 NR.: 5921 9 010

LAND: BAYERN  
 STRASSE: A 3  
 KM: 220,5  
 NETZKNOTEN:

RICHTUNG OST

DTV KFZ 17477  
 DTV LKW 3144 = 17,99 %  
 MAX WERKTAG 29384 SA 29,4 %  
 MAX FER-WKTAG 39300 FR 14,7 %  
 MAX SO+FEITAG 32440 SO 16,7 %

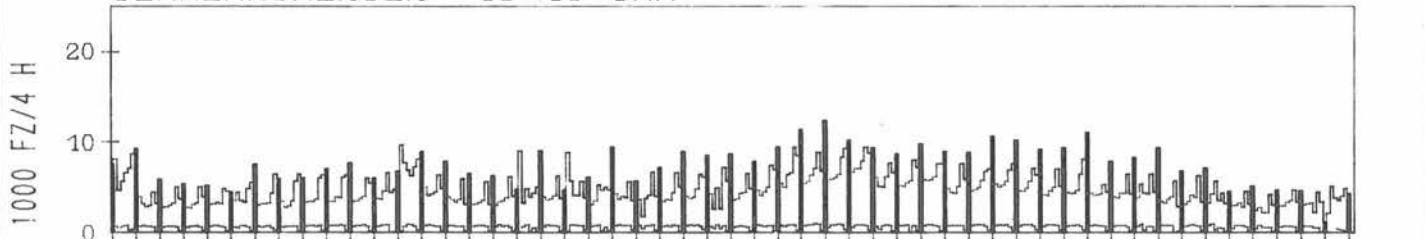
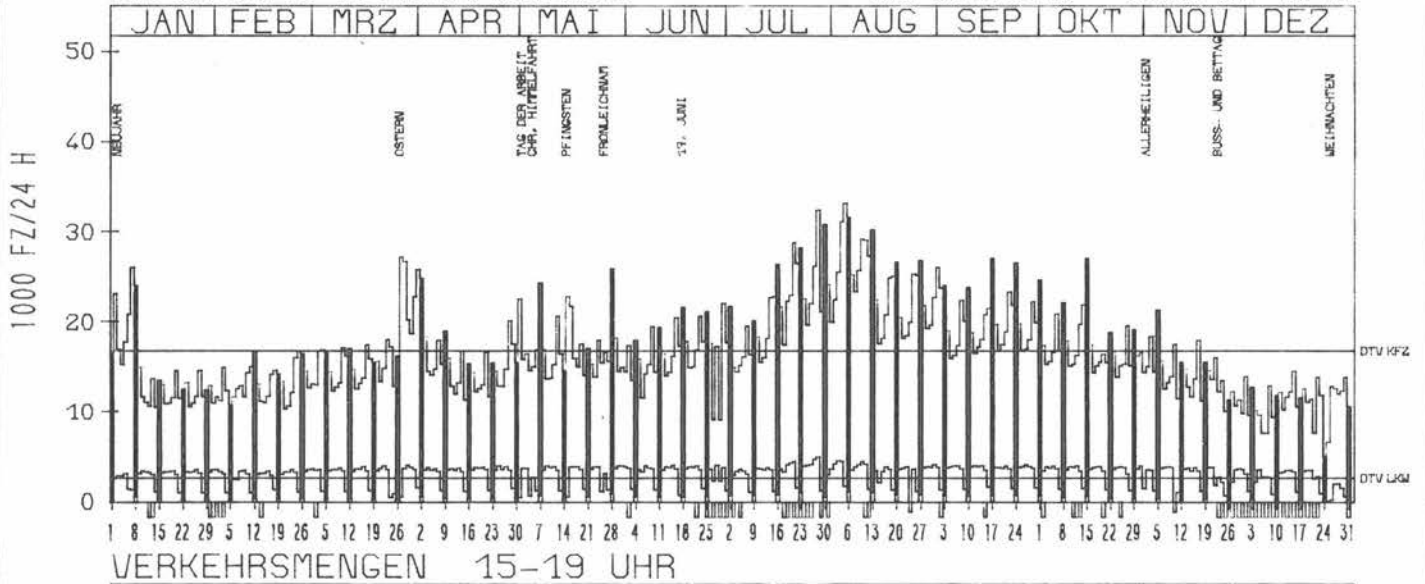
TÄGLICHE VERKEHRSMENGE



RICHTUNG WEST

DTV KFZ 16735  
 DTV LKW 2665 = 15,93 %  
 MAX WERKTAG 23316 FR 22,9 %  
 MAX FER-WKTAG 33140 SA 5,8 %  
 MAX SO+FEITAG 31532 SO 6,8 %

TÄGLICHE VERKEHRSMENGE



# JAHRESGANGLINIEN 1978

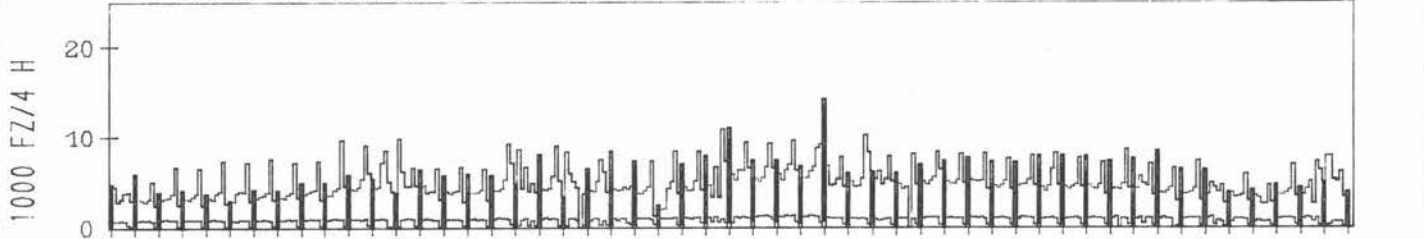
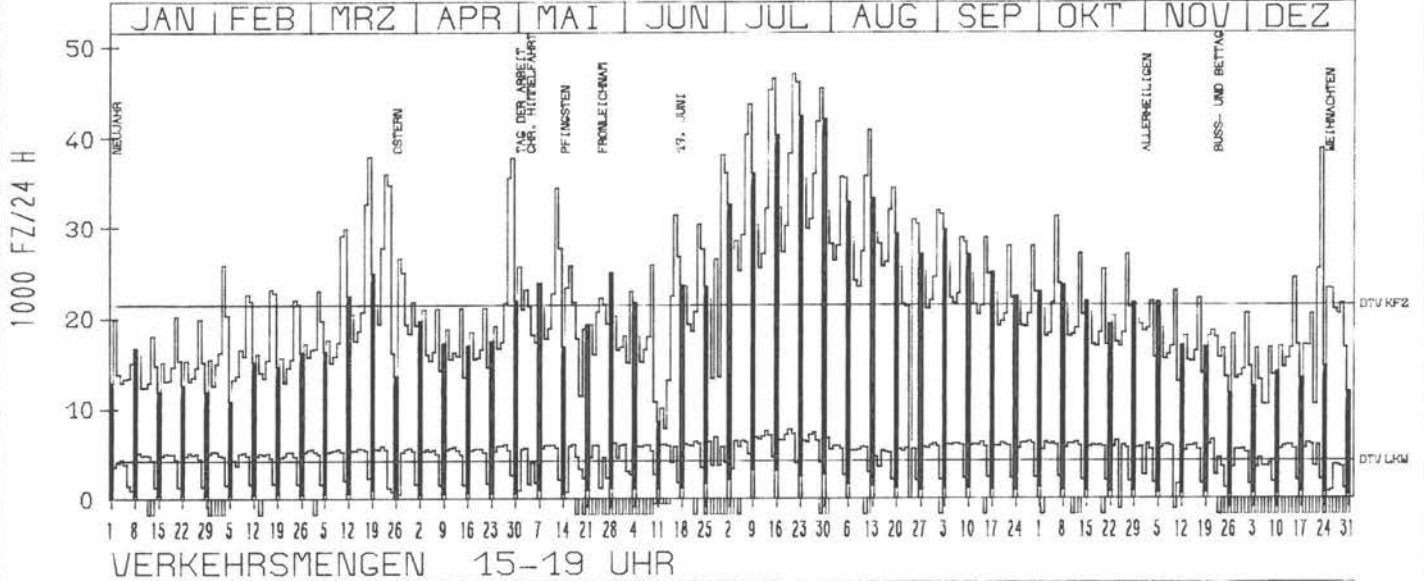
ZST: GEISELWIND  
 NR.: 6228 9 041

LAND: BAYERN  
 STRASSE: A 3  
 KM: 330,3  
 NETZKNOTEN:

## RICHTUNG OST

|               |                |
|---------------|----------------|
| DTV KFZ       | 21451          |
| DTV LKW       | 4223 = 19,68 % |
| MAX WERKTAG   | 37708 SA 29,4  |
| MAX FER-WKTAG | 47060 FR 21,7  |
| MAX SO+FEITAG | 42396 SO 23,7  |

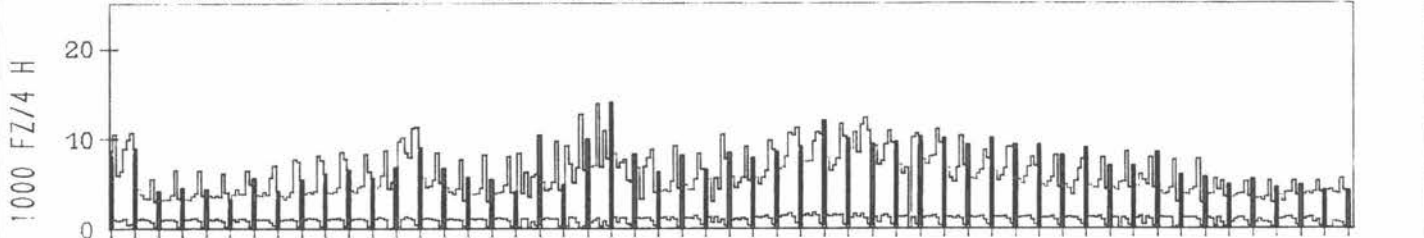
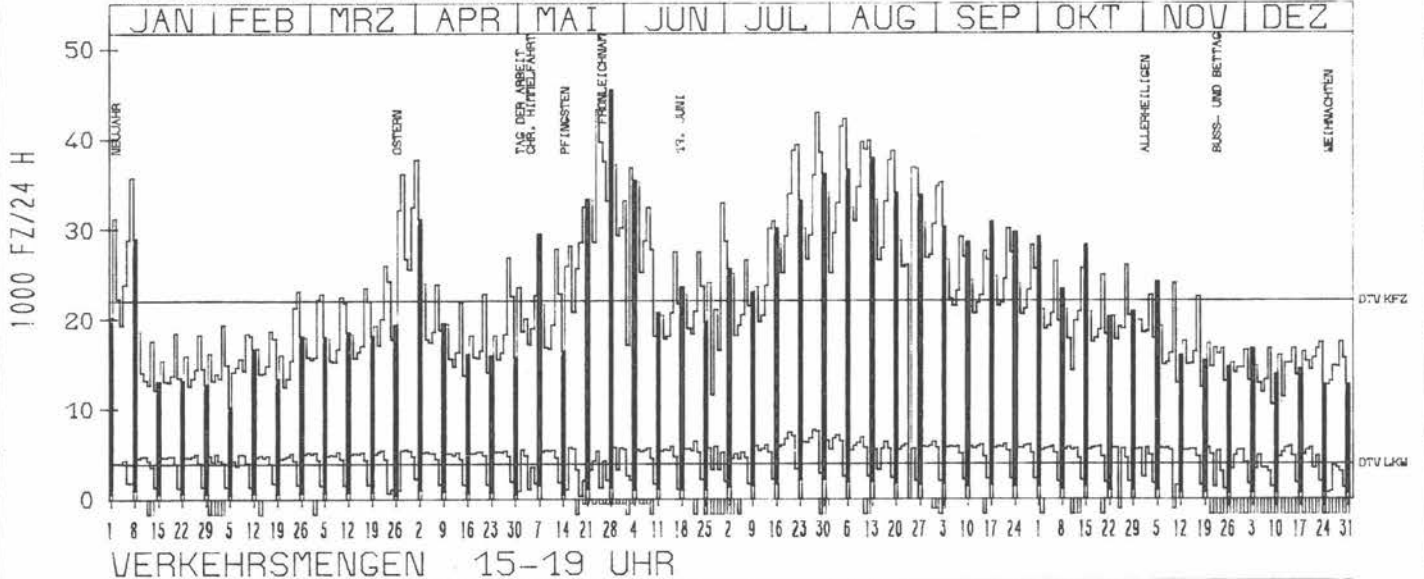
### TAEGLICHE VERKEHRSMENGE



## RICHTUNG WEST

|               |                |
|---------------|----------------|
| DTV KFZ       | 22060          |
| DTV LKW       | 3879 = 17,58 % |
| MAX WERKTAG   | 37132 MO 29,5  |
| MAX FER-WKTAG | 43332 MI 24,5  |
| MAX SO+FEITAG | 45480 SO 28,5  |

### TAEGLICHE VERKEHRSMENGE



# JAHRESGANGLINIEN 1978

104

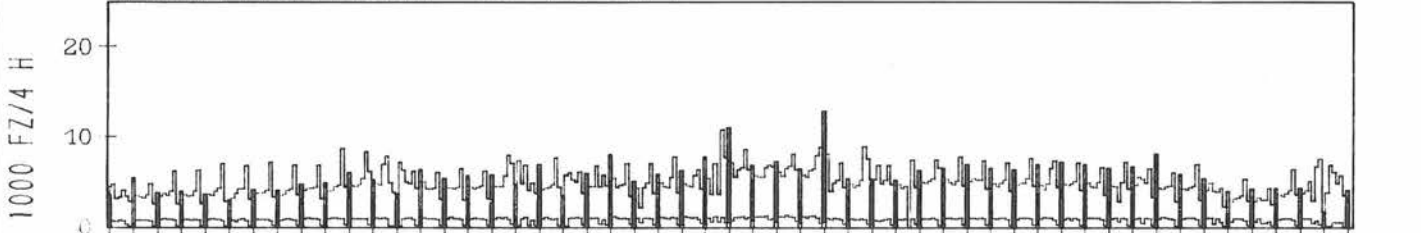
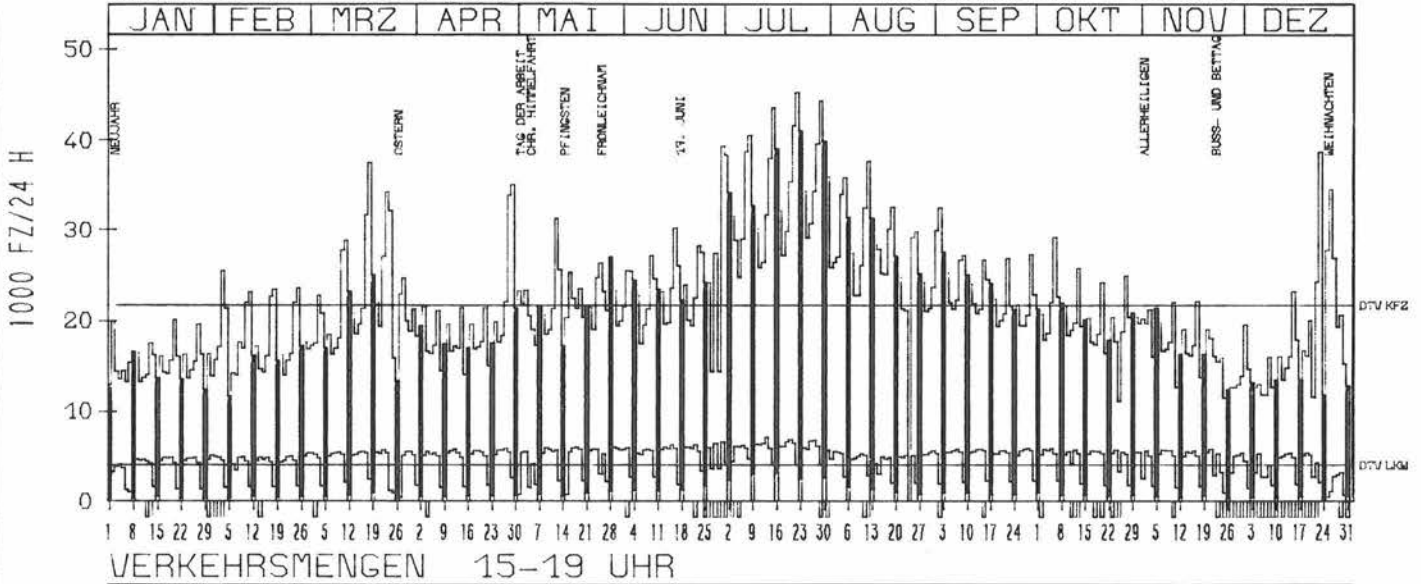
ZST: ERLANGEN OST  
 NR.: 6432 9 050

LAND: BAYERN  
 STRASSE: A 3  
 KM: 384,4  
 NETZKNOTEN:

## RICHTUNG OST

DTV KFZ 21719  
 DTV LKW 4043 = 18,62 %  
 MAX WERKTAG 35016 SA 29,4 %  
 MAX FER-WKTAG 45292 SA 22,7 %  
 MAX SO+FEITAG 41016 SO 23,7 %

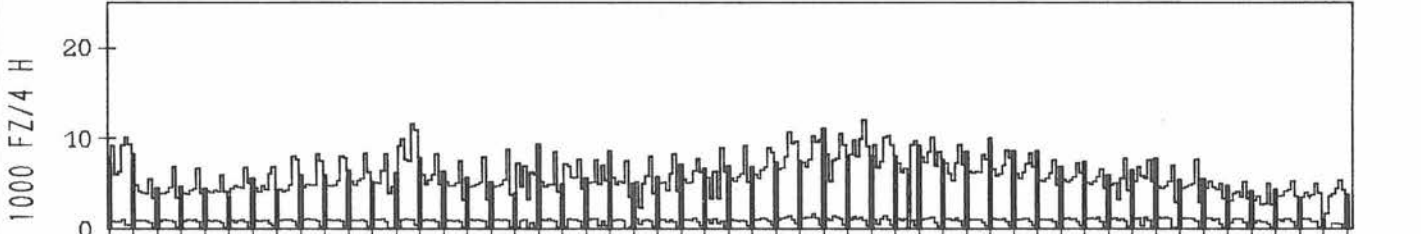
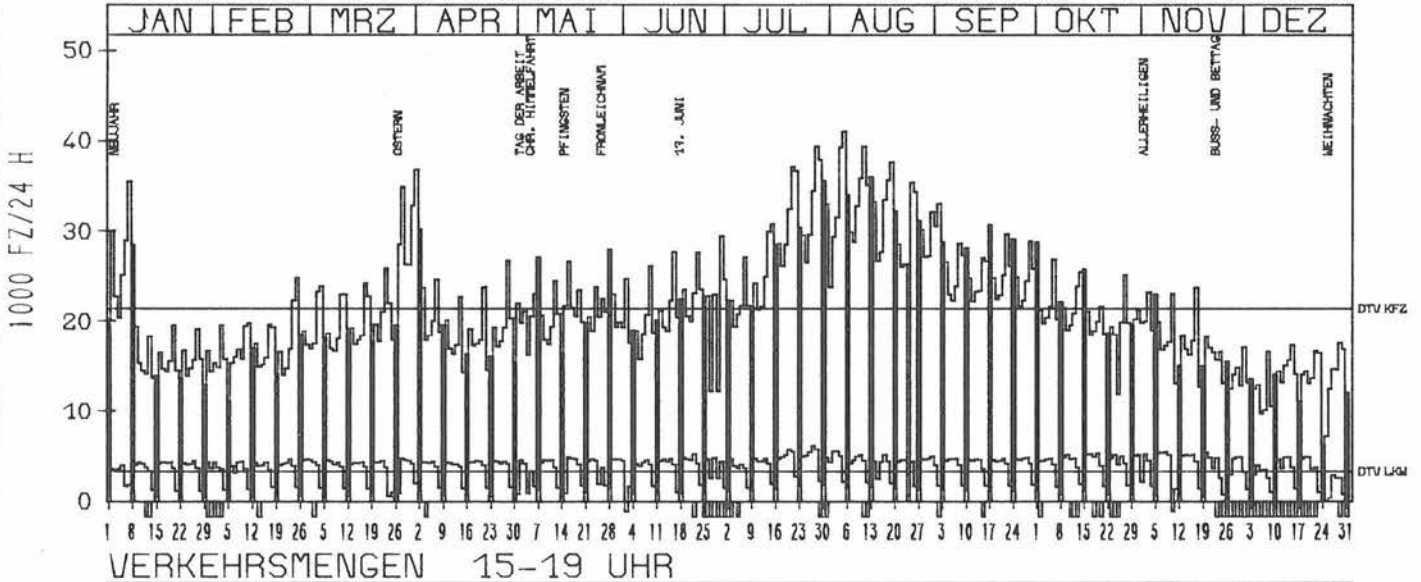
### TAEGLICHE VERKEHRSMENGE



## RICHTUNG WEST

DTV KFZ 21390  
 DTV LKW 3329 = 15,56 %  
 MAX WERKTAG 29668 FR 22,9 %  
 MAX FER-WKTAG 41008 SA 5,8 %  
 MAX SO+FEITAG 35968 SO 13,8 %

### TAEGLICHE VERKEHRSMENGE



# JAHRESGANGLINIEN 1978

105

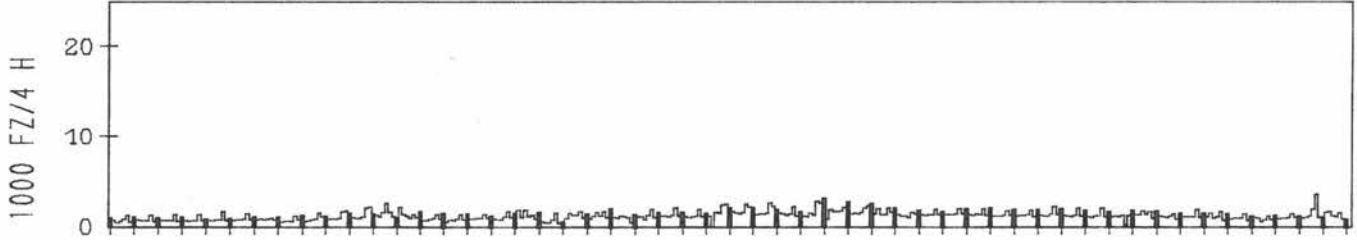
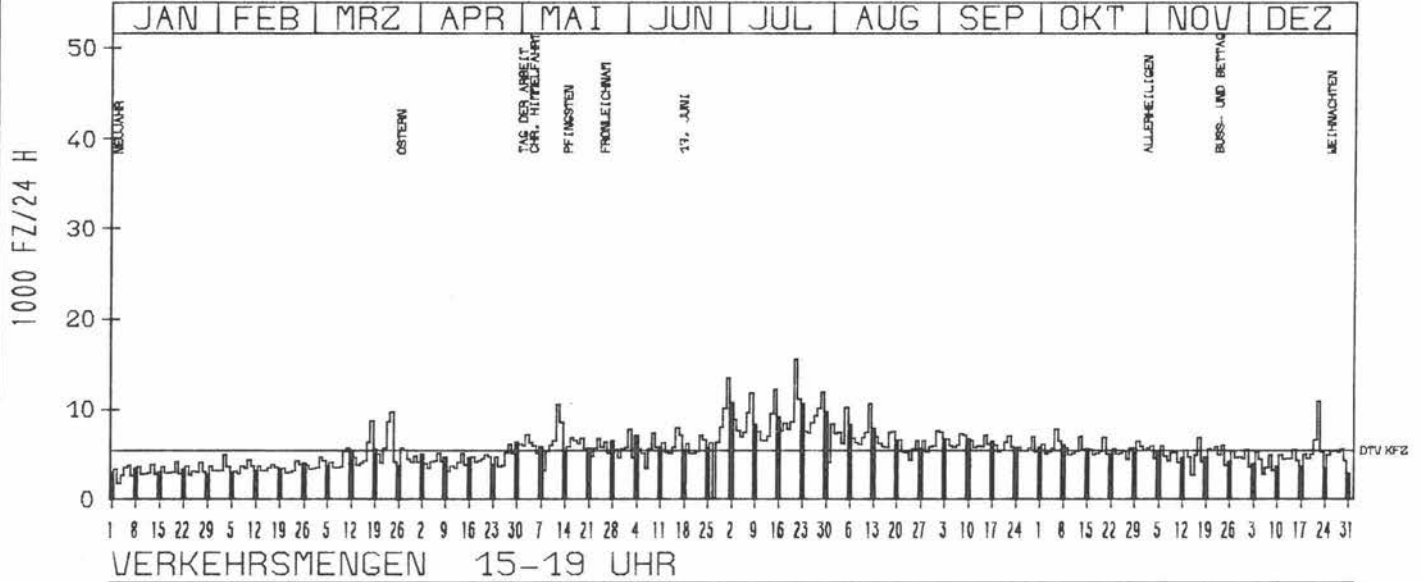
ZST: PÖLLENRIED <SINZING>  
 NR.: 6937 9 081

LAND: BAYERN  
 STRASSE: A 3  
 KM: 483,5  
 NETZKNOTEN:

## RICHTUNG OST

DTV KFZ 5465  
 MAX WERKTAG 7785 FR 6. 10.  
 MAX FER-WKTAG 15335 FR 21. 7.  
 MAX SO+FEITAG 10526 SO 2. 7.

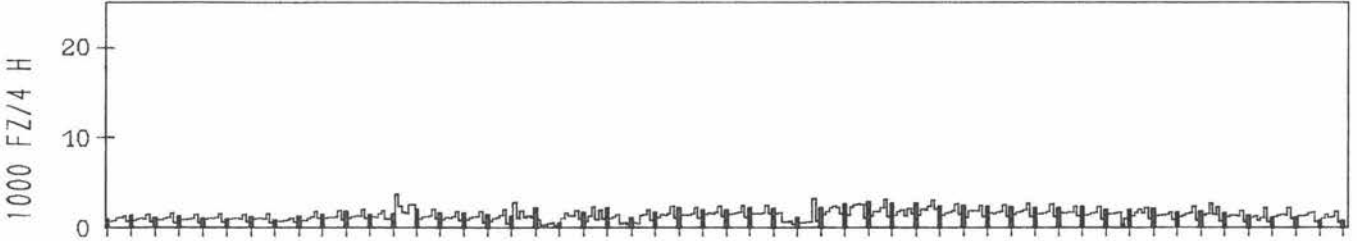
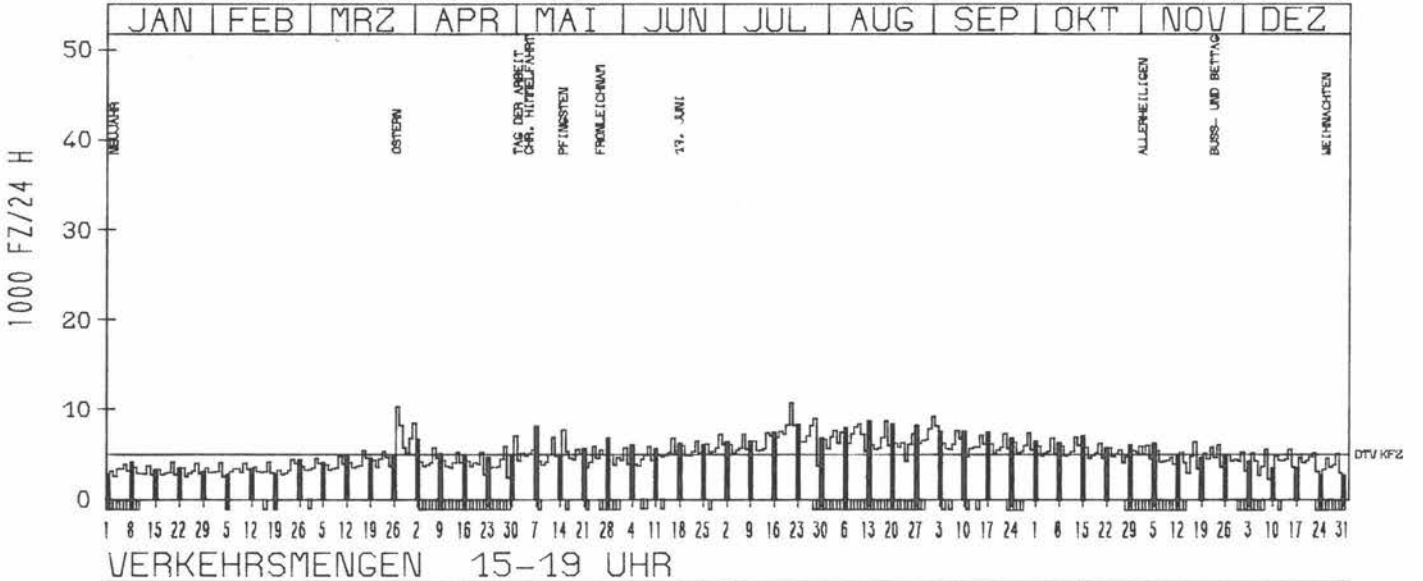
### TÄGLICHE VERKEHRSMENGE



## RICHTUNG WEST

DTV KFZ 5031  
 MAX WERKTAG 7431 FR 29. 9.  
 MAX FER-WKTAG 10724 FR 21. 7.  
 MAX SO+FEITAG 10234 MO 27. 3.

### TÄGLICHE VERKEHRSMENGE



# JAHRESGANGLINIEN 1978

106

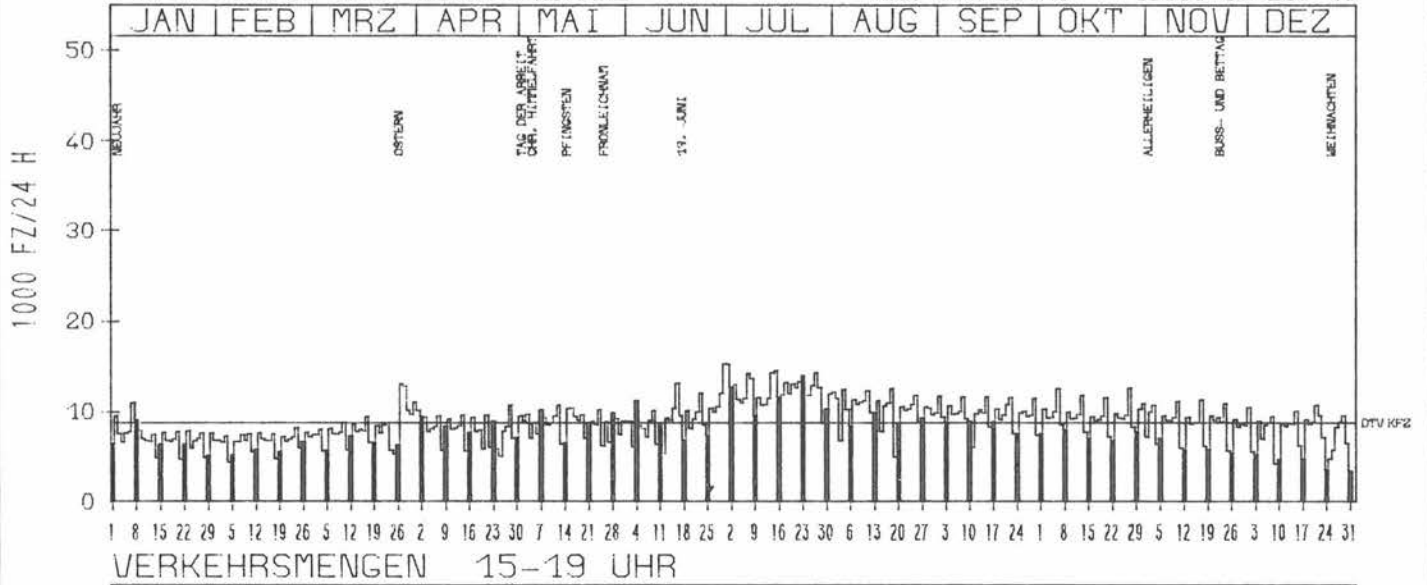
ZST: GRASS  
 NR.: 7038 9 080

LAND: BAYERN  
 STRASSE: A 3  
 KM: 496,0  
 NETZKNOTEN:

## RICHTUNG OST

DTV KFZ 8799  
 MAX WERKTAG 12664 FR 27. 10.  
 MAX FER-WKTAG 15269 FR 30. 6.  
 MAX SO+FEITAG 13969 SO 23. 7.


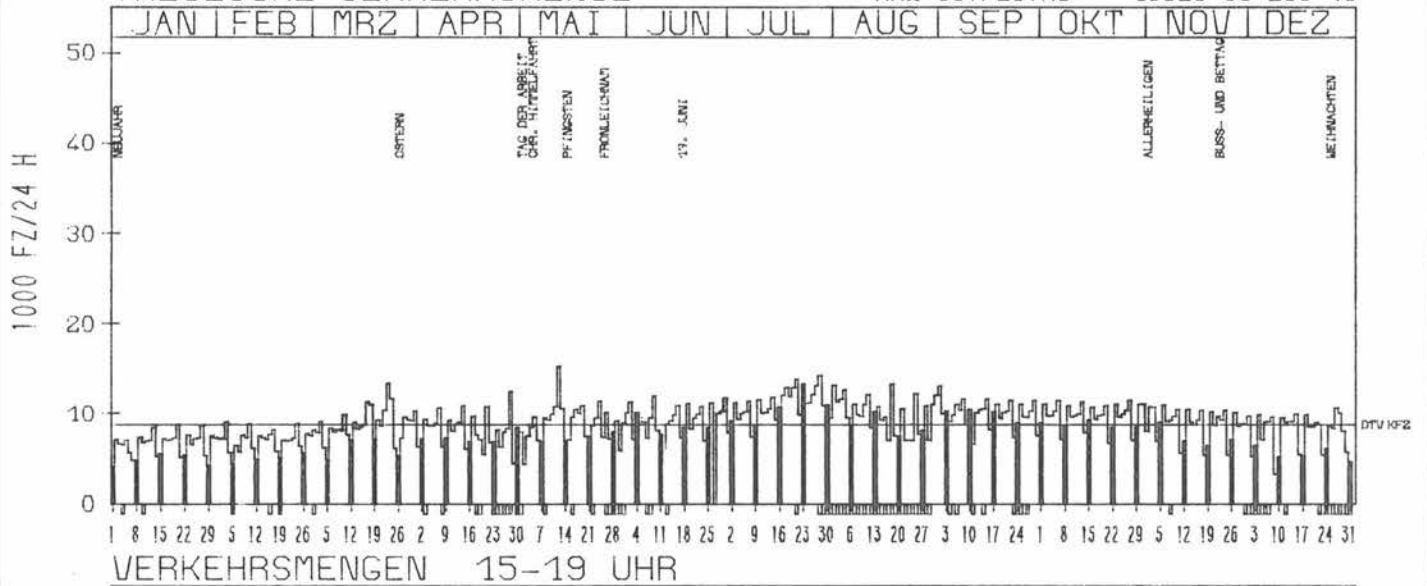
### TAEGLICHE VERKEHRSMENGE



## RICHTUNG WEST

DTV KFZ 8789  
 MAX WERKTAG 11937 FR 9. 6.  
 MAX FER-WKTAG 15210 FR 12. 5.  
 MAX SO+FEITAG 13328 SO 23. 7.

### TAEGLICHE VERKEHRSMENGE



# JAHRESGANGLINIEN 1978

107

ZST: SCHWABACH WEST  
 NR.: 6632 9 055 (9051)

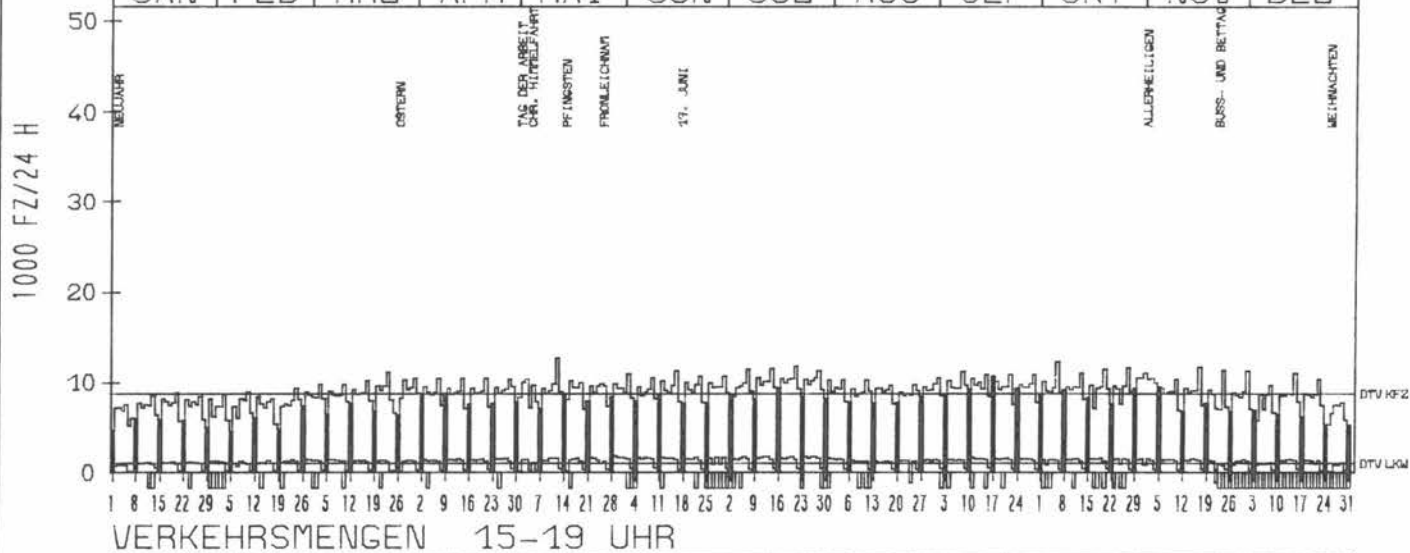
LAND: BAYERN  
 STRASSE: A 6  
 KM: 394,7  
 NETZKNOTEN: 6632 030  
 6632 029

RICHTUNG OST

DTV KFZ 8764  
 DTV LKW 1024 = 11,69 %  
 MAX WERKTAG 12320 FR 6,10  
 MAX FER-WKTAG 12700 FR 12,5  
 MAX SO+FEITAG 11040 MI 1,11

TAEGLICHE VERKEHRSMENGE

JAN | FEB | MRZ | APR | MAI | JUN | JUL | AUG | SEP | OKT | NOV | DEZ

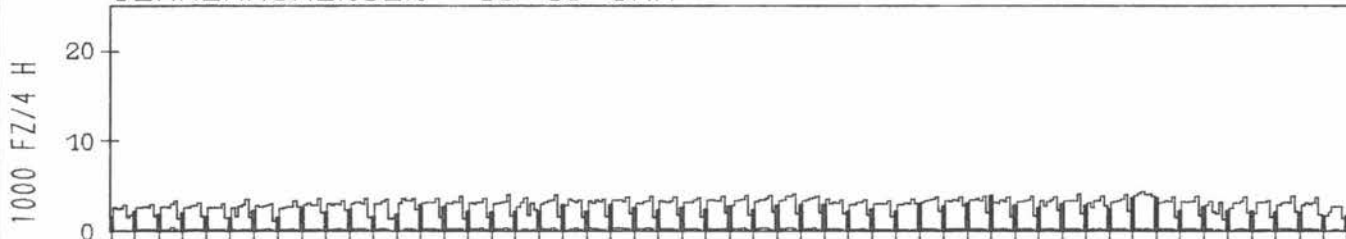
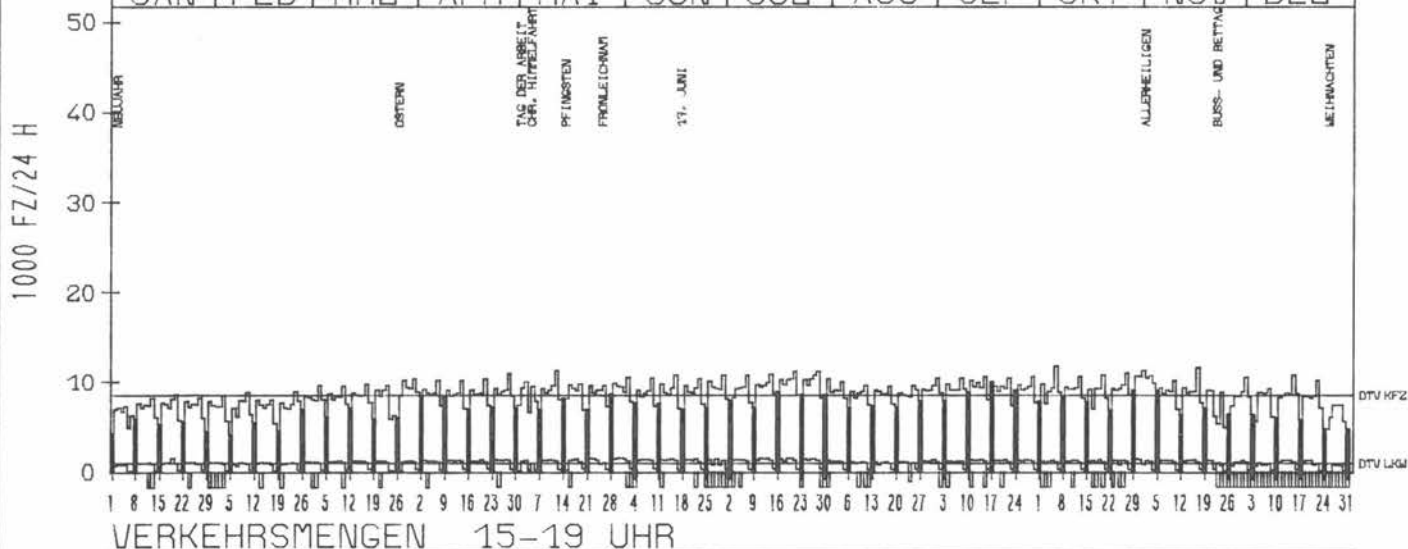


RICHTUNG WEST

DTV KFZ 8425  
 DTV LKW 865 = 10,27 %  
 MAX WERKTAG 11740 FR 6,10  
 MAX FER-WKTAG 11172 FR 12,5  
 MAX SO+FEITAG 11184 MI 1,11

TAEGLICHE VERKEHRSMENGE

JAN | FEB | MRZ | APR | MAI | JUN | JUL | AUG | SEP | OKT | NOV | DEZ



# JAHRESGANGLINIEN 1978

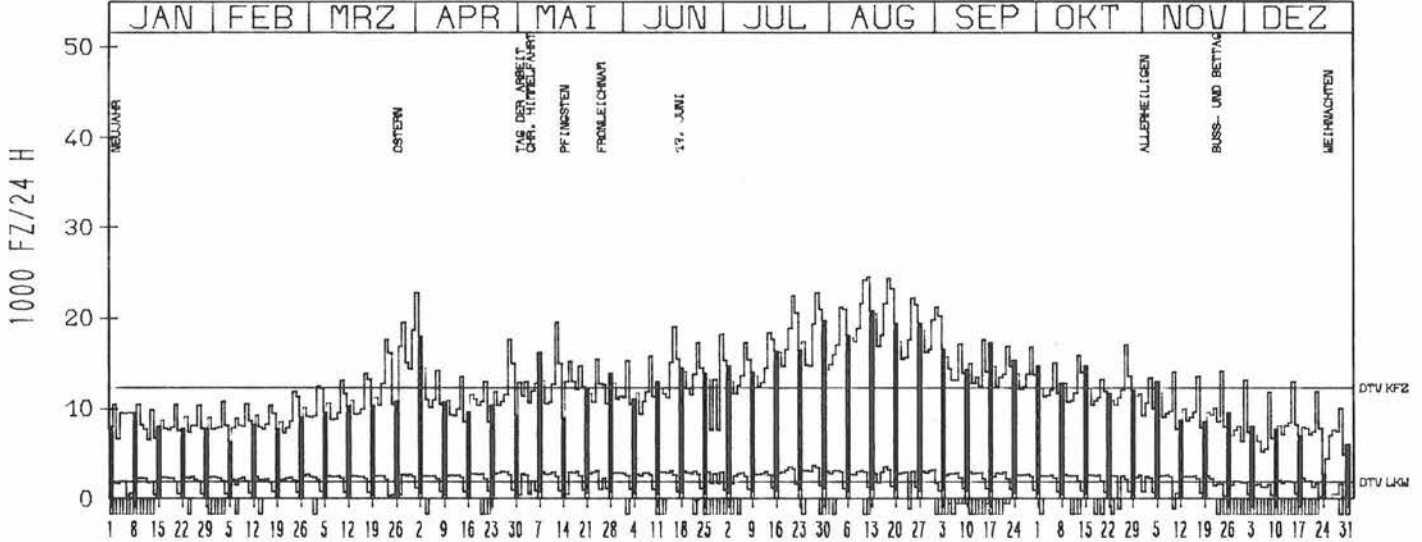
ZST: GRAMSCHATZER WALD  
 NR.: 6026 9 020

LAND: BAYERN  
 STRASSE: A 7  
 KM: 125,5  
 NETZKNOTEN:

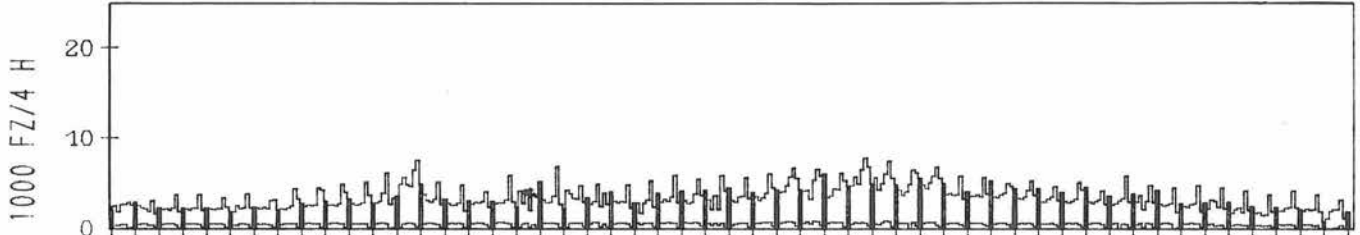
## RICHTUNG SUED

DTV KFZ 12286  
 DTV LKW 1900 = 15,47 %  
 MAX WERKTAG 17584 FR 28,4 %  
 MAX FER-WKTAG 24360 FR 18,8 %  
 MAX SO+FEITAG 20792 SO 13,8 %

### TAEGLICHE VERKEHRSMENGE



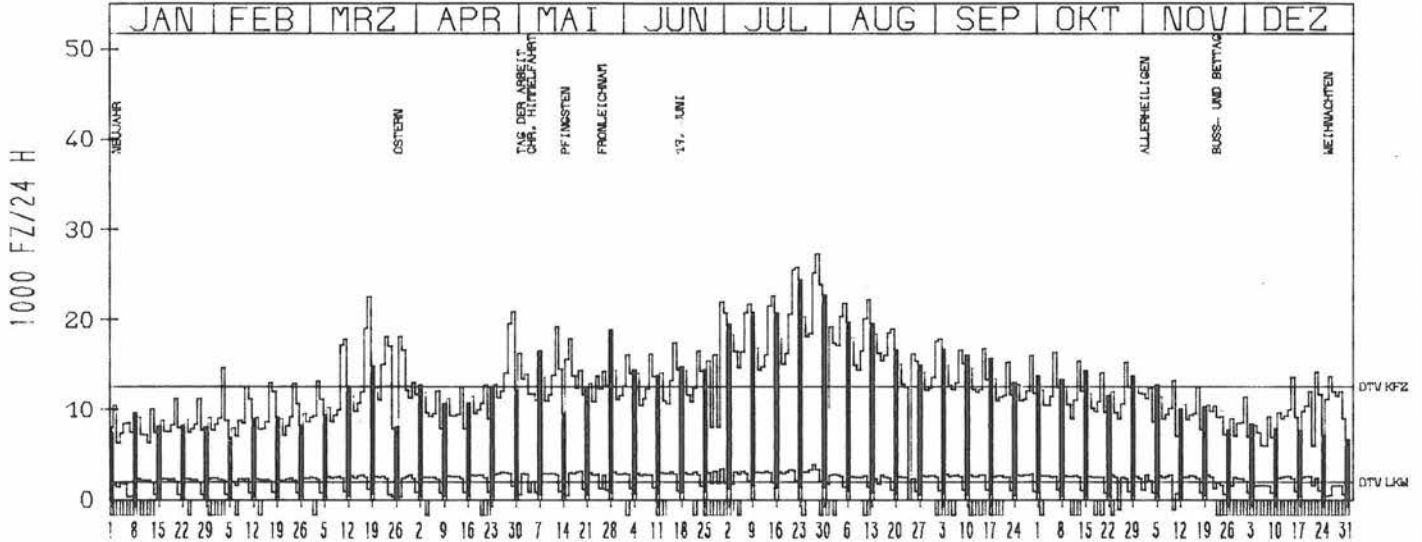
### VERKEHRSMENGEN 15-19 UHR



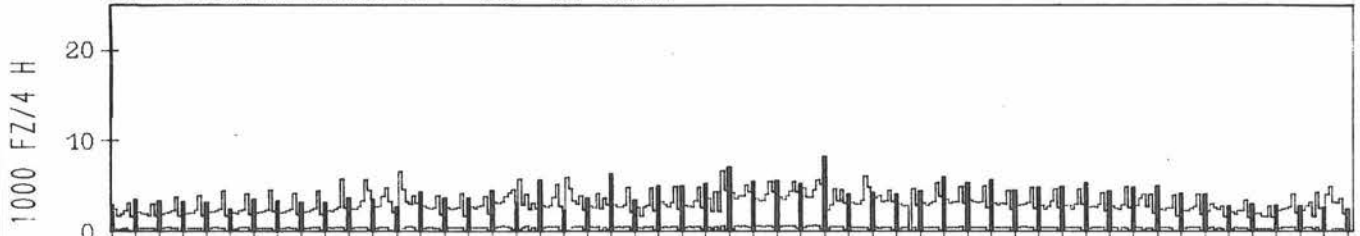
## RICHTUNG NORD

DTV KFZ 12532  
 DTV LKW 1928 = 15,39 %  
 MAX WERKTAG 20864 SA 29,4 %  
 MAX FER-WKTAG 27284 FR 28,7 %  
 MAX SO+FEITAG 24408 SO 23,7 %

### TAEGLICHE VERKEHRSMENGE



### VERKEHRSMENGEN 15-19 UHR



# JAHRESGANGLINIEN 1978

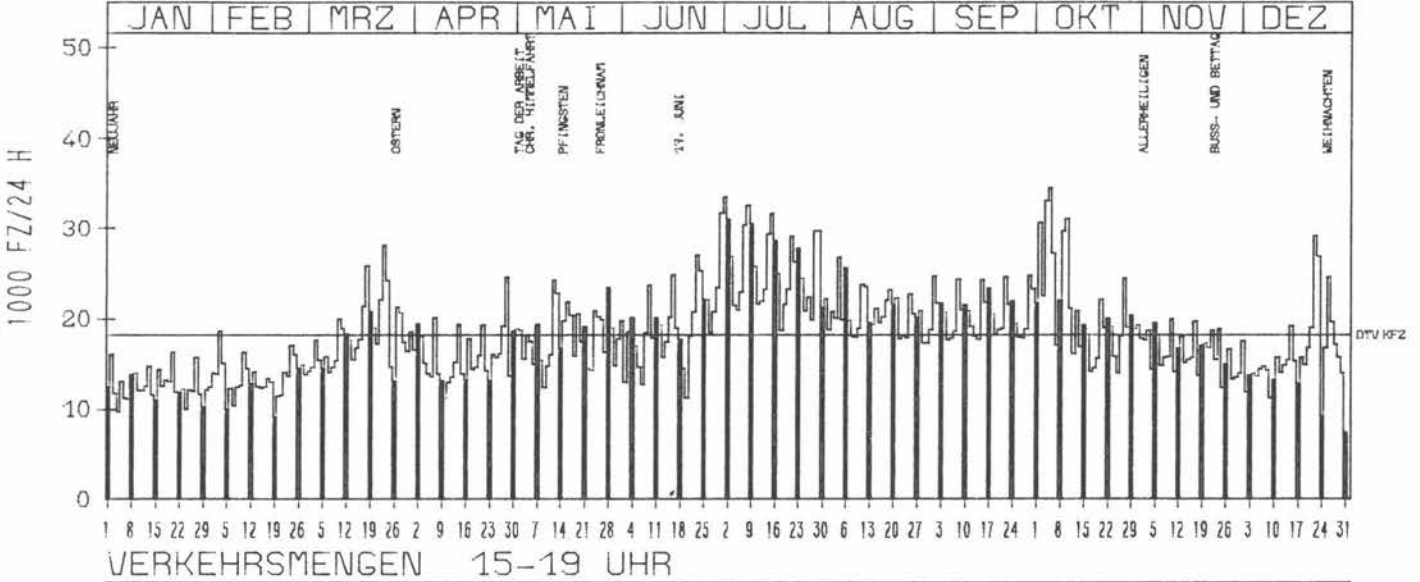
ZST: DASING  
 NR.: 7632 9 132

LAND: BAYERN  
 STRASSE: A 8  
 KM: 39,0  
 NETZKNOTEN:

## RICHTUNG WEST

DTV KFZ 18188  
 MAX WERKTAG 34468 DO 5. 10.  
 MAX FER-WKTAG 33444 SA 1. 7.  
 MAX SO+FEITAG 30920 SO 2. 7.

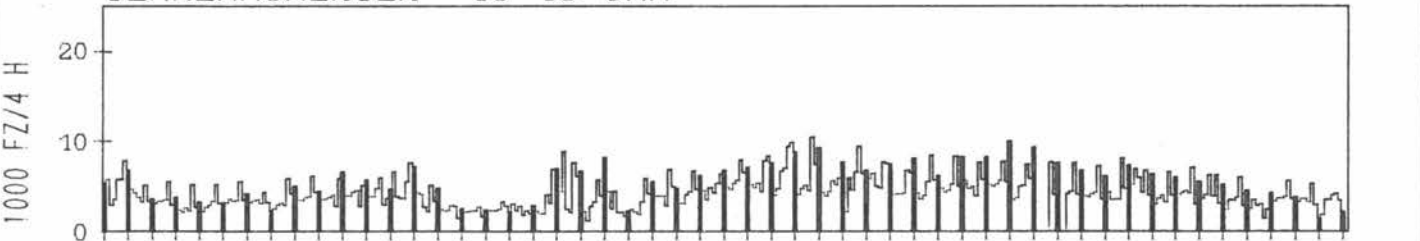
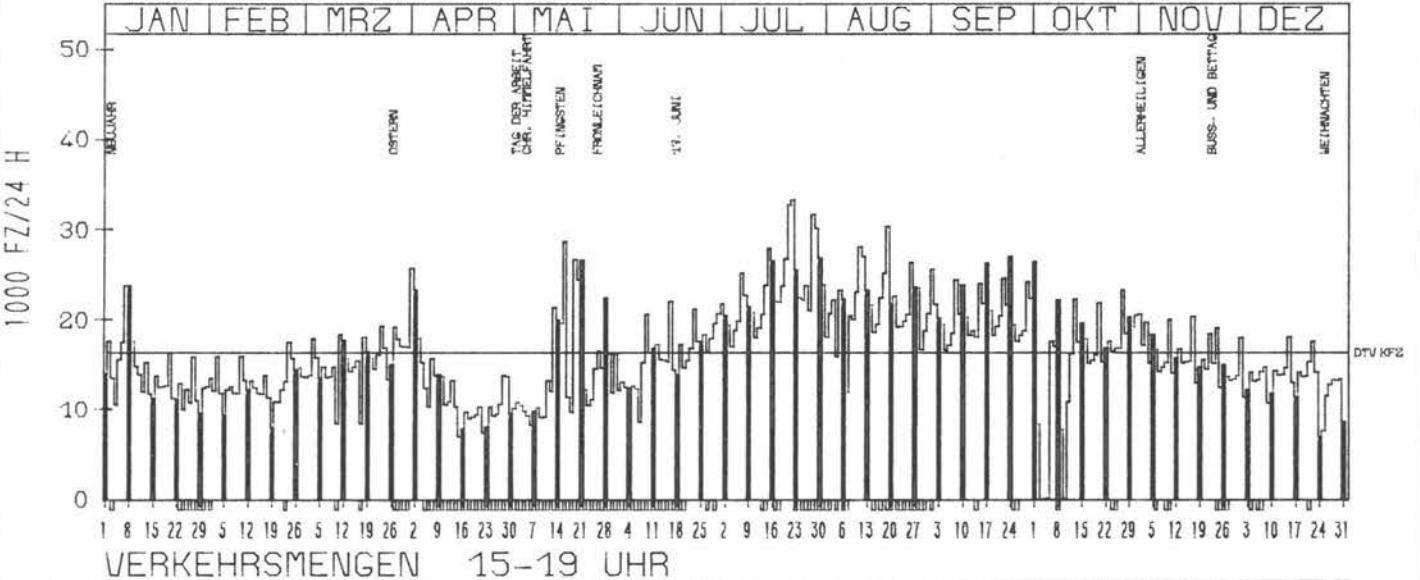
### TAEGLICHE VERKEHRSMENGE



## RICHTUNG OST

DTV KFZ 16291  
 MAX WERKTAG 24604 FR 22. 9.  
 MAX FER-WKTAG 33296 SA 22. 7.  
 MAX SO+FEITAG 27024 SO 24. 9.

### TAEGLICHE VERKEHRSMENGE





# JAHRESGANGLINIEN 1978

110

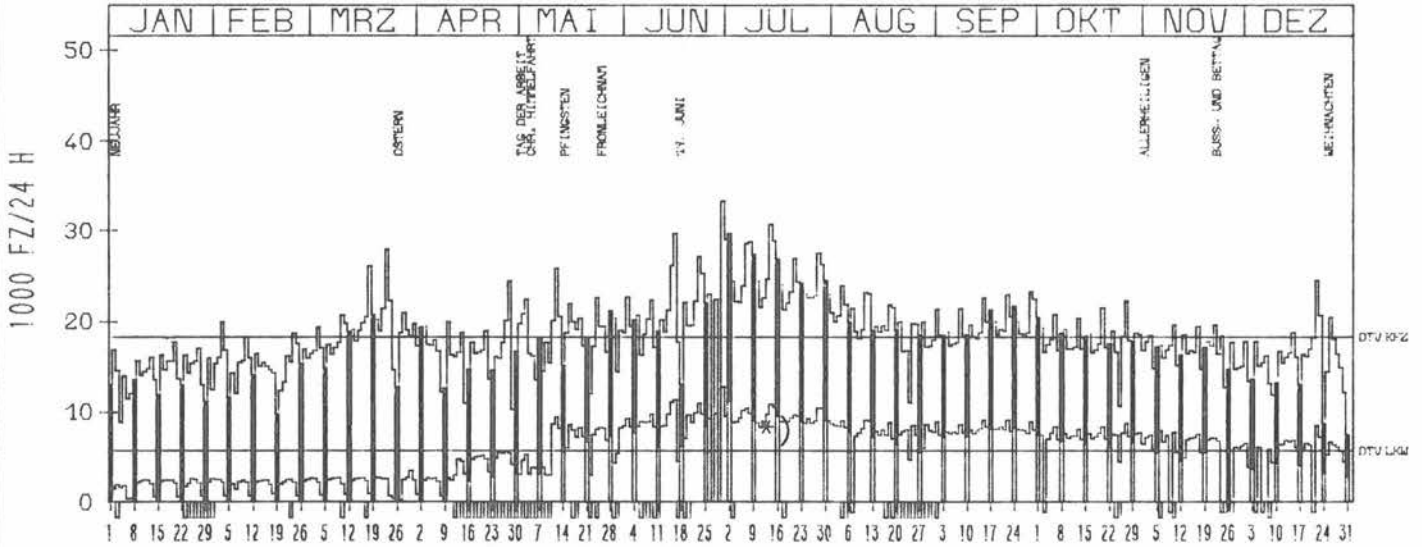
ZST: MUENCHEN WEST  
 NR.: 7834 9 140

LAND: BAYERN  
 STRASSE: A 8  
 KM: 1,0  
 NETZKNOTEN: 7834 001  
 7834 006

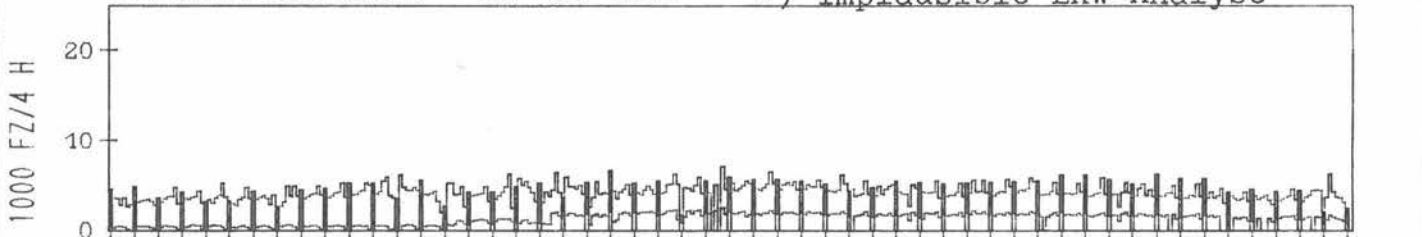
RICHTUNG OST

DTV KFZ 18329  
 DTV LKW 5709 = 31,15 %  
 MAX WERKTAG 23300 FR 29,9 %  
 MAX FER-WKTAG 33288 FR 30,6 %  
 MAX SO+FEITAG 29704 SO 2,7 %

TÄGLICHE VERKEHRSMENGE



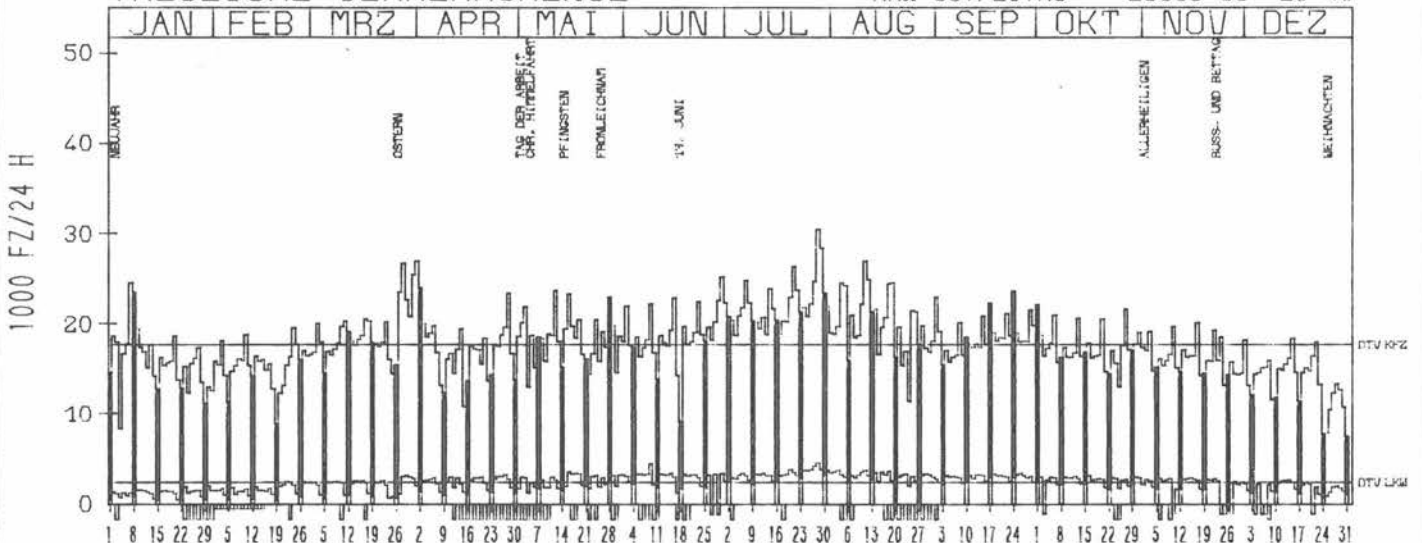
VERKEHRSMENGEN 15-19 UHR \*) implausible LKW-Analyse



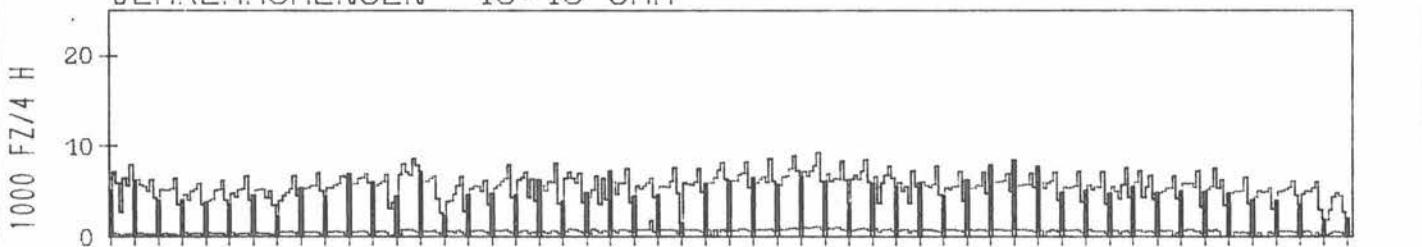
RICHTUNG WEST

DTV KFZ 17654  
 DTV LKW 2343 = 13,27 %  
 MAX WERKTAG 22208 FR 9,6 %  
 MAX FER-WKTAG 30432 FR 28,7 %  
 MAX SO+FEITAG 23996 SO 2,4 %

TÄGLICHE VERKEHRSMENGE



VERKEHRSMENGEN 15-19 UHR



# JAHRESGANGLINIEN 1978

111

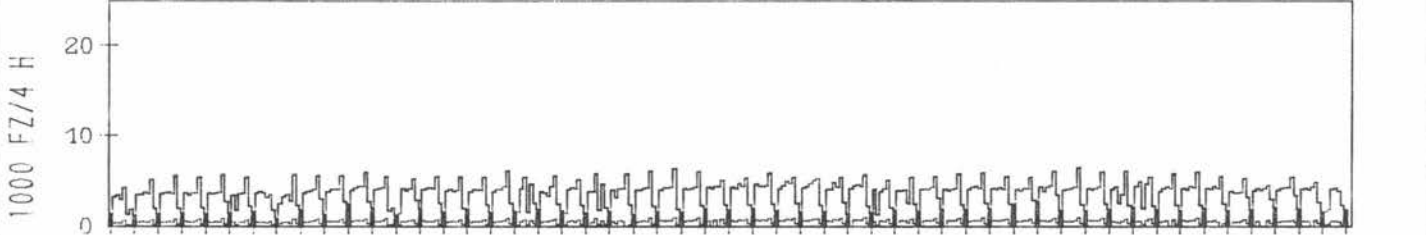
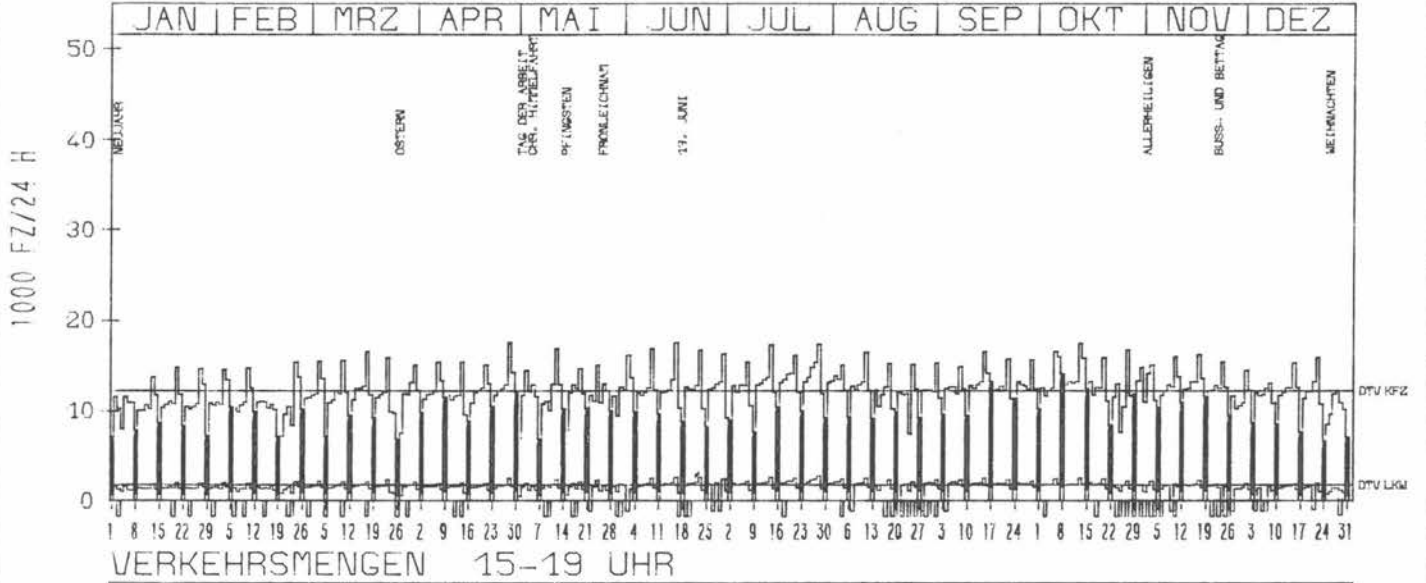
ZST: TUNNEL NEUBIBERG  
 NR.: 7935 9 168

LAND: BAYERN  
 STRASSE: A 8  
 KM: 3,4  
 NETZKNOTEN: 7935 020  
 7835 054

## RICHTUNG OST

### TAEGLICHE VERKEHRSMENGE

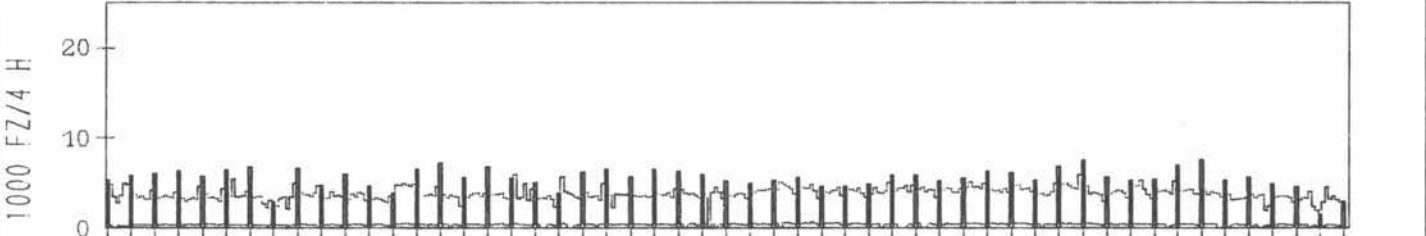
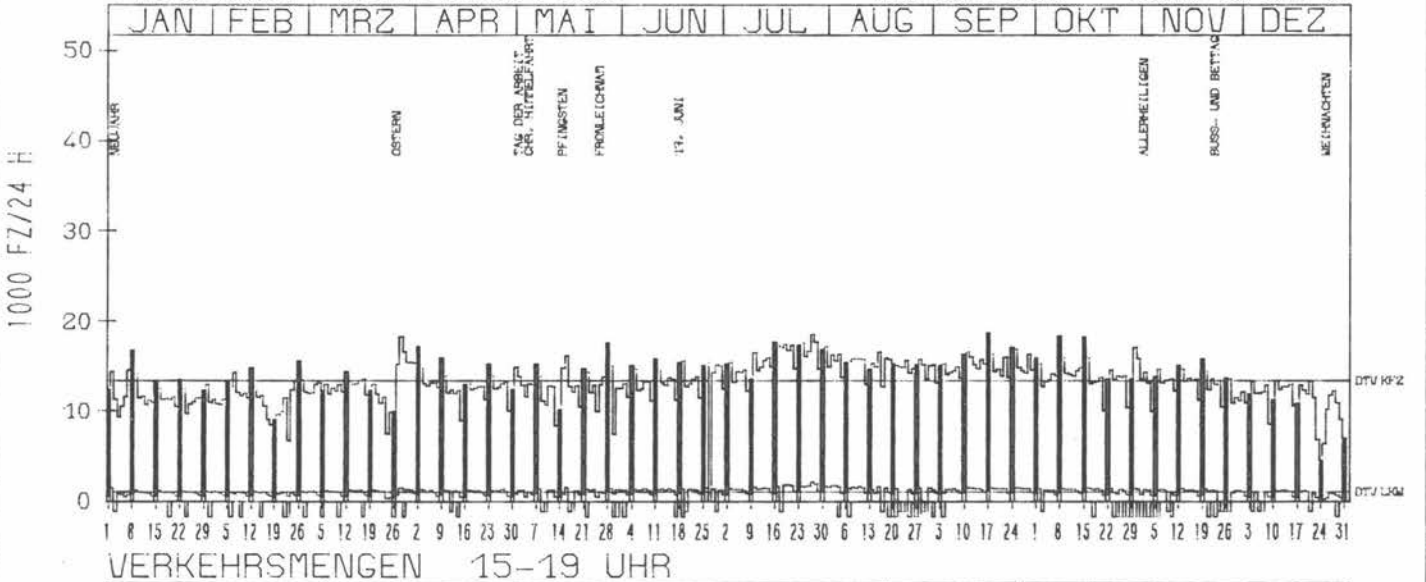
DTV KFZ 12031  
 DTV LKW 1589 = 13,21 %  
 MAX WERKTAG 17512 FR 28,4 %  
 MAX FER-WKTAG 17512 FR 16,6 %  
 MAX SO+FEITAG 14048 SO 8,10 %



## RICHTUNG WEST

### TAEGLICHE VERKEHRSMENGE

DTV KFZ 13347  
 DTV LKW 1028 = 7,70 %  
 MAX WERKTAG 16772 MO 25,9 %  
 MAX FER-WKTAG 18572 DO 27,7 %  
 MAX SO+FEITAG 18688 SO 17,9 %



# JAHRESGANGLINIEN 1978

112

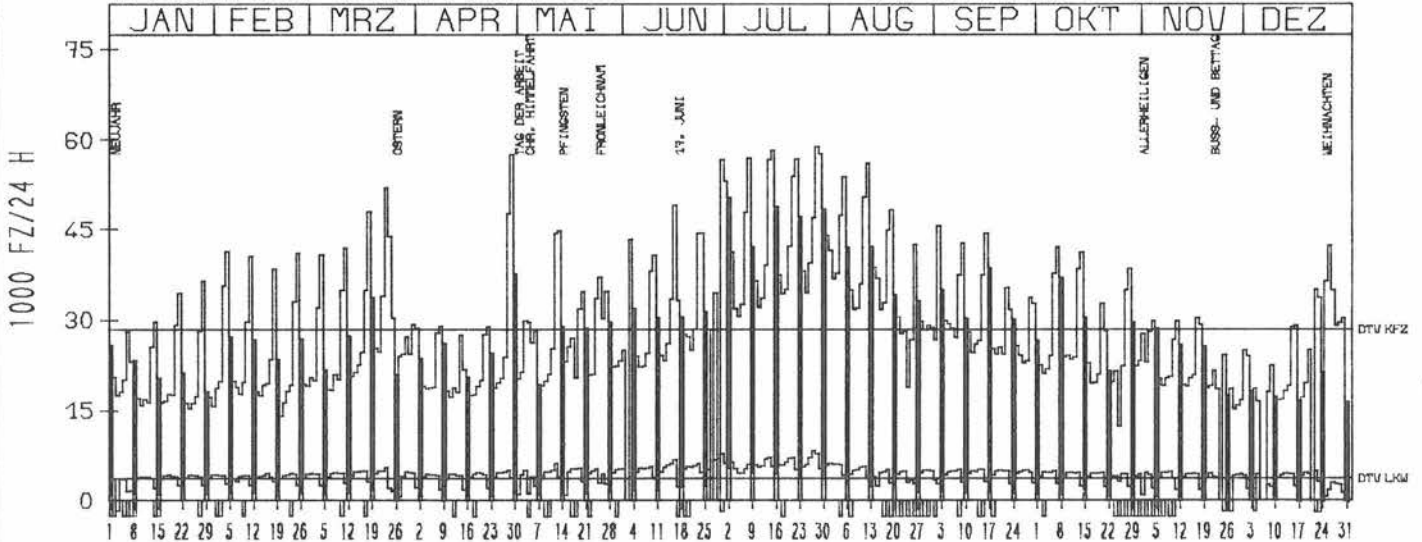
ZST: HÖLZKIRCHEN  
 NR.: 8036 9 171

LAND: BAYERN  
 STRASSE: A 8  
 KM: 20,4  
 NETZKNOTEN: 8136 002  
 8036 007

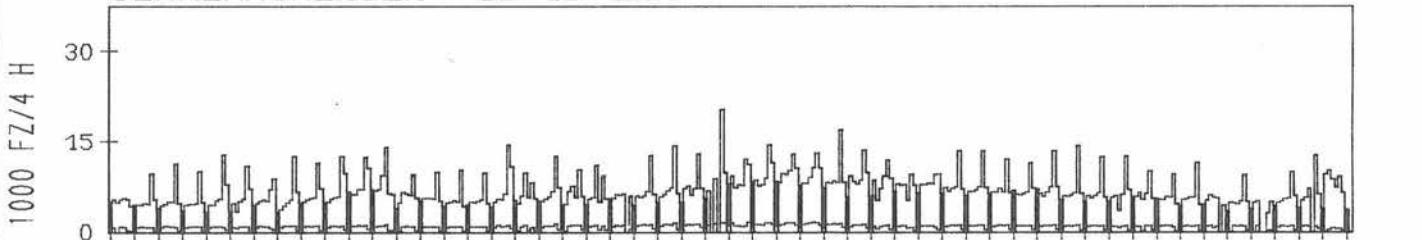
RICHTUNG OST

DTV KFZ 28652  
 DTV LKW 3908 = 13,64 %  
 MAX WERKTAG 57556 SA 29,4 %  
 MAX FER-WKTAG 58920 FR 28,7 %  
 MAX SO+FEITAG 50260 SO 2,7 %

TÄGLICHE VERKEHRSMENGE



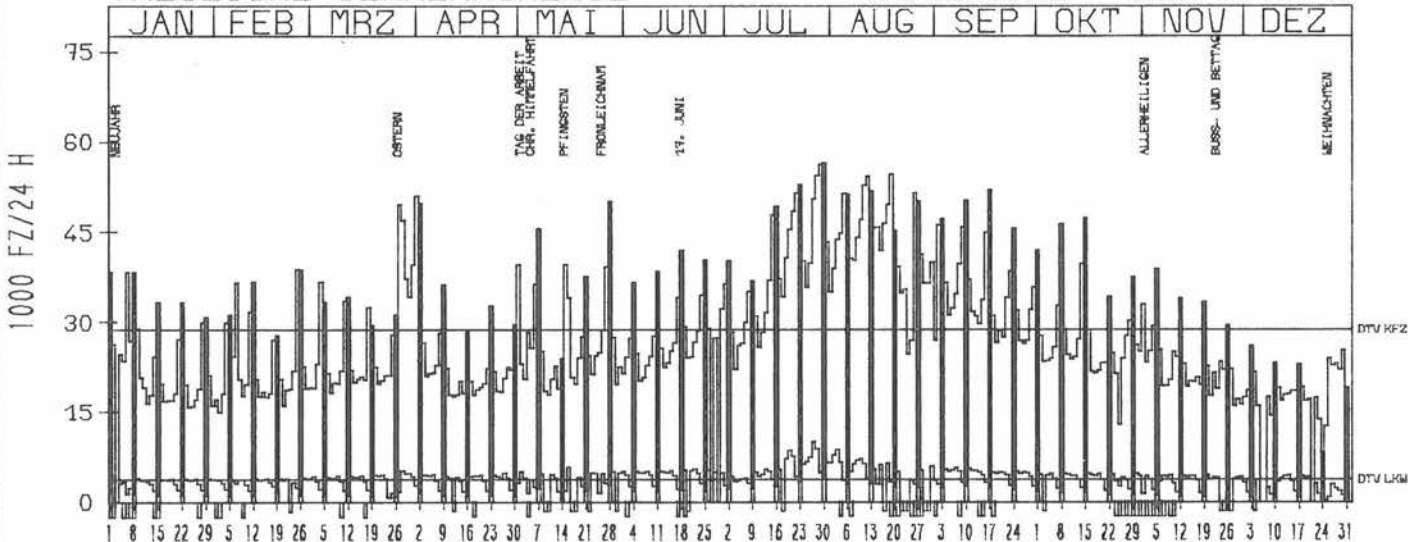
VERKEHRSMENGEN 15-19 UHR



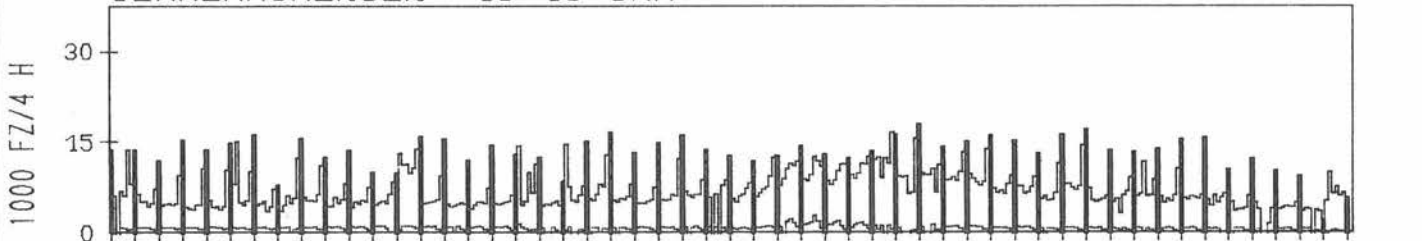
RICHTUNG WEST

DTV KFZ 28504  
 DTV LKW 3586 = 12,58 %  
 MAX WERKTAG 44828 SA 16,9 %  
 MAX FER-WKTAG 56020 SA 29,7 %  
 MAX SO+FEITAG 56268 SO 30,7 %

TÄGLICHE VERKEHRSMENGE



VERKEHRSMENGEN 15-19 UHR



# JAHRESGANGLINIEN 1978

113

ZST: VOR PANG <INNTAL-WEST>

LAND: BAYERN

STRASSE: A 8

KM: 55,5

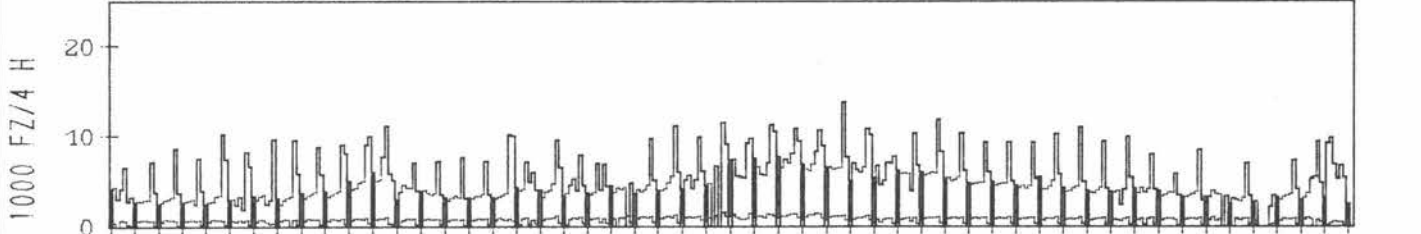
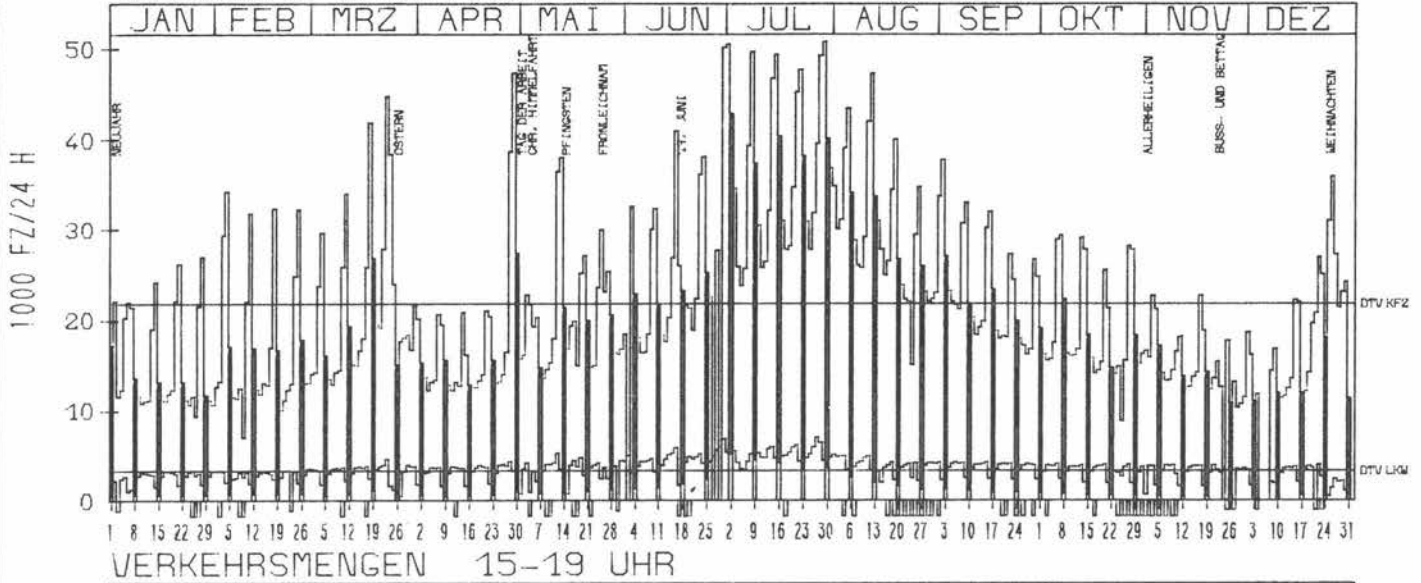
NETZKNOTEN: 8138 020  
8138 022

NR.: 8138 9 180

## RICHTUNG OST

|               |       |           |
|---------------|-------|-----------|
| DTV KFZ       | 21684 |           |
| DTV LKW       | 3189  | = 14,71 % |
| MAX WERKTAG   | 47356 | SA 29,4 % |
| MAX FER-WKTAG | 50752 | SA 29,7 % |
| MAX SO+FEITAG | 42876 | SO 2,7 %  |

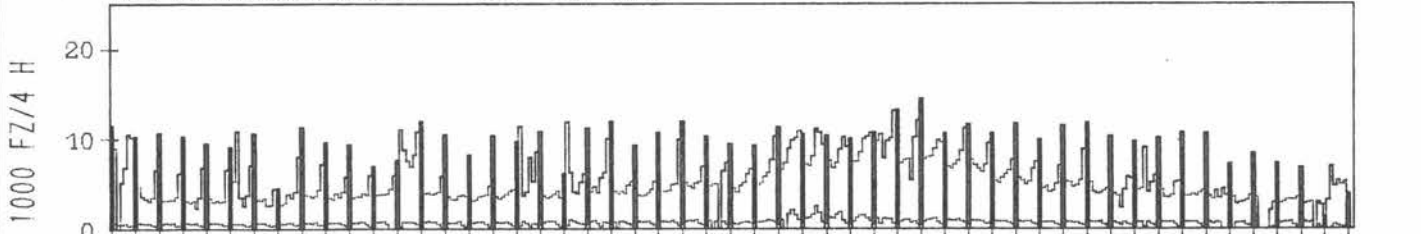
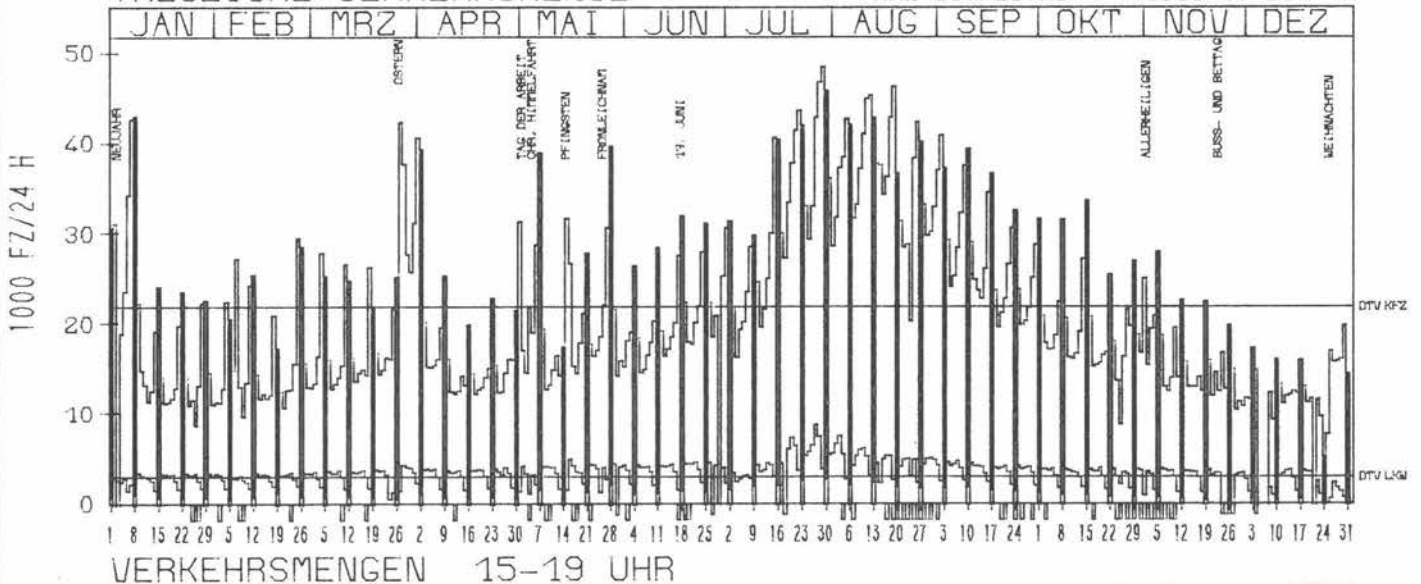
### TAEGLICHE VERKEHRSMENGE



## RICHTUNG WEST

|               |       |           |
|---------------|-------|-----------|
| DTV KFZ       | 21935 |           |
| DTV LKW       | 3049  | = 13,90 % |
| MAX WERKTAG   | 34620 | SA 16,9 % |
| MAX FER-WKTAG | 48556 | SA 29,7 % |
| MAX SO+FEITAG | 45888 | SO 30,7 % |

### TAEGLICHE VERKEHRSMENGE



# JAHRESGANGLINIEN 1978

114

ZST: SCHWEINBACH <SIEGSDF.>

LAND: BAYERN

STRASSE: A 8

KM: 97,0

NETZKNOTEN: 8141 018

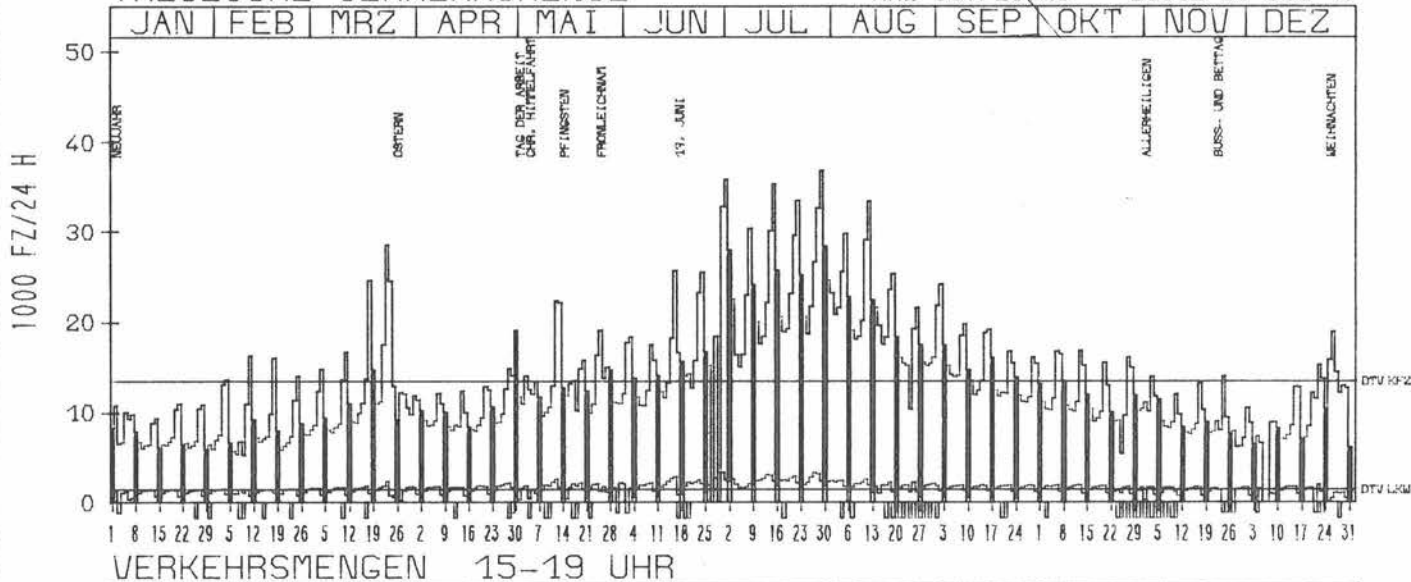
NR.: 8141 9 200

8141 021

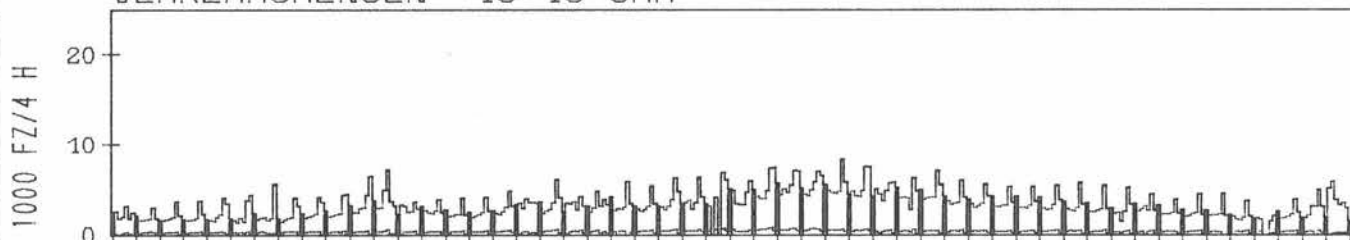
RICHTUNG OST

|               |       |           |
|---------------|-------|-----------|
| DTV KFZ       | 13419 |           |
| DTV LKW       | 1487  | = 11,08 % |
| MAX WERKTAG   | 19240 | SA 16, 9  |
| MAX FER-WKTAG | 36756 | SA 29, 7  |
| MAX SO+FEITAG | 28392 | SO 30, 7  |

TAEGLICHE VERKEHRSMENGE



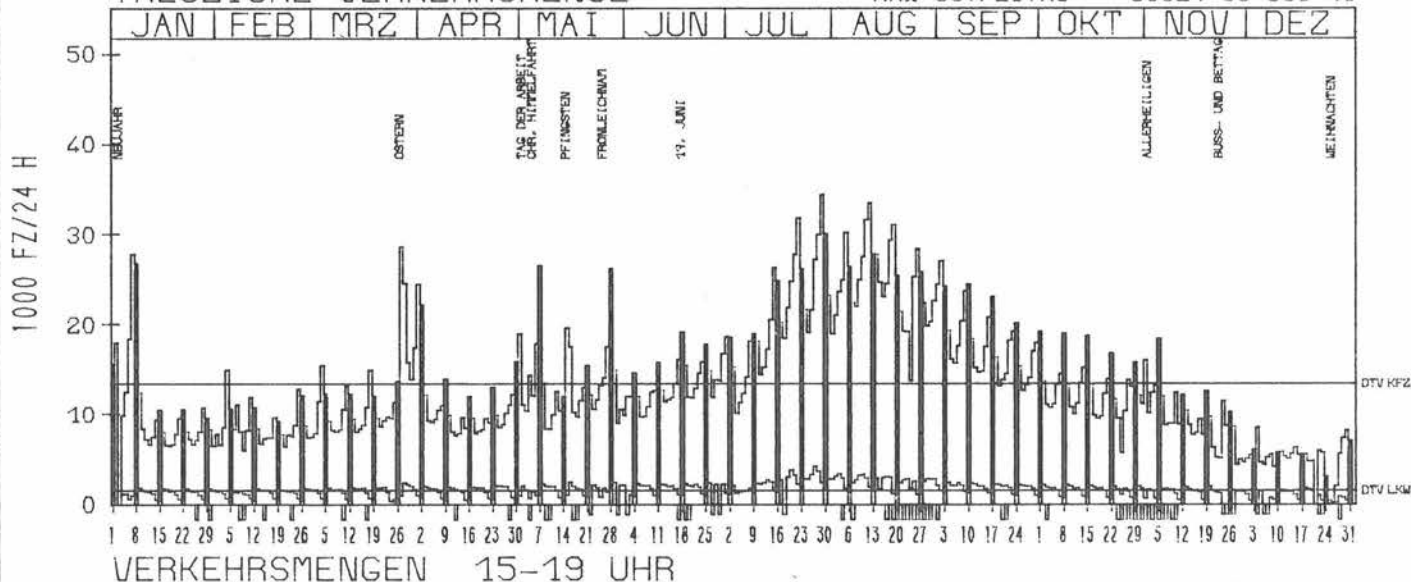
VERKEHRSMENGEN 15-19 UHR



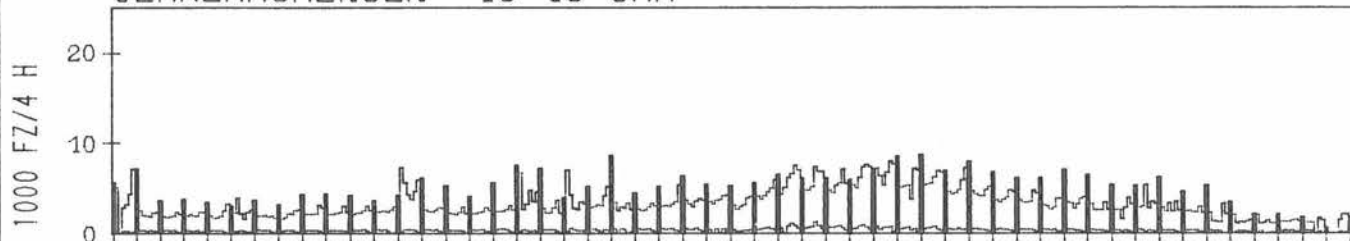
RICHTUNG WEST

|               |       |           |
|---------------|-------|-----------|
| DTV KFZ       | 13410 |           |
| DTV LKW       | 1517  | = 11,32 % |
| MAX WERKTAG   | 20816 | SA 16, 9  |
| MAX FER-WKTAG | 34360 | SA 29, 7  |
| MAX SO+FEITAG | 30024 | SO 30, 7  |

TAEGLICHE VERKEHRSMENGE



VERKEHRSMENGEN 15-19 UHR



# JAHRESGANGLINIEN 1978

115

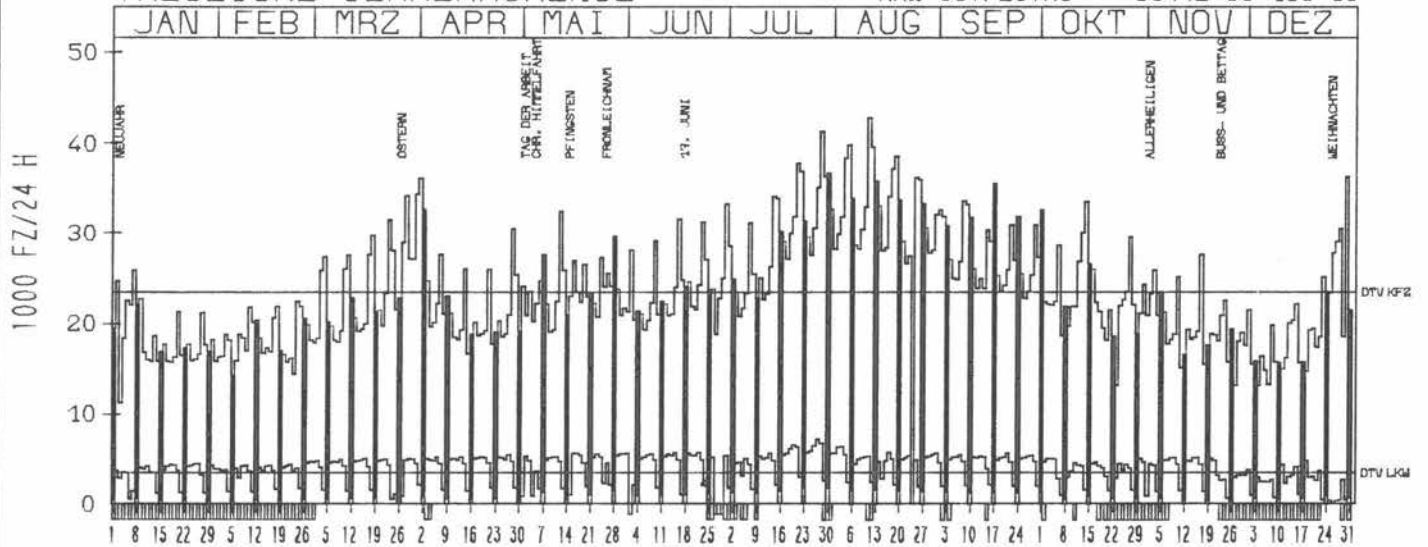
ZST: FISCHBACH  
 NR.: 6533 9 060

LAND: BAYERN  
 STRASSE: A 9  
 KM: 377.9  
 NETZKNOTEN:

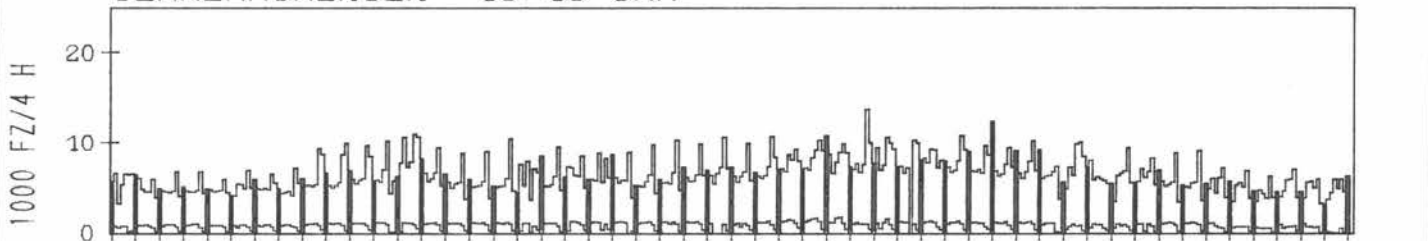
## RICHTUNG SUED

DTV KFZ 23538  
 DTV LKW 3501 = 14.87 %  
 MAX WERKTAG 33532 SA 14.10 %  
 MAX FER-WKTAG 41340 FR 28.7 %  
 MAX SO+FEITAG 35772 SO 13.8 %

### TAEGLICHE VERKEHRSMENGE



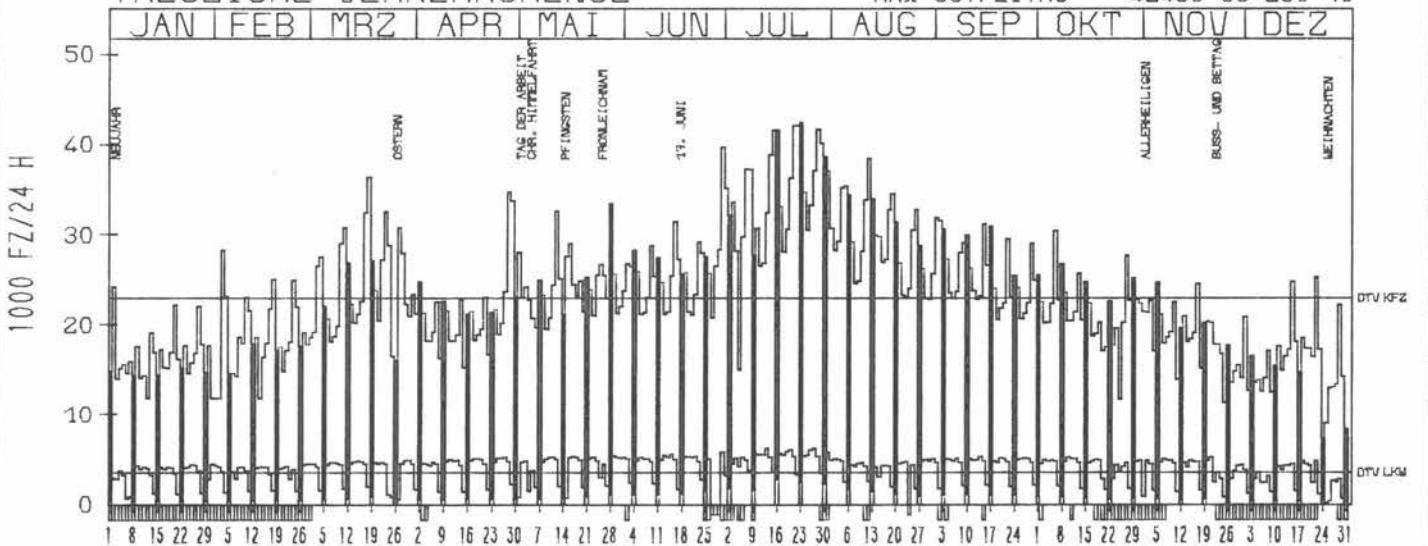
### VERKEHRSMENGEN 15-19 UHR



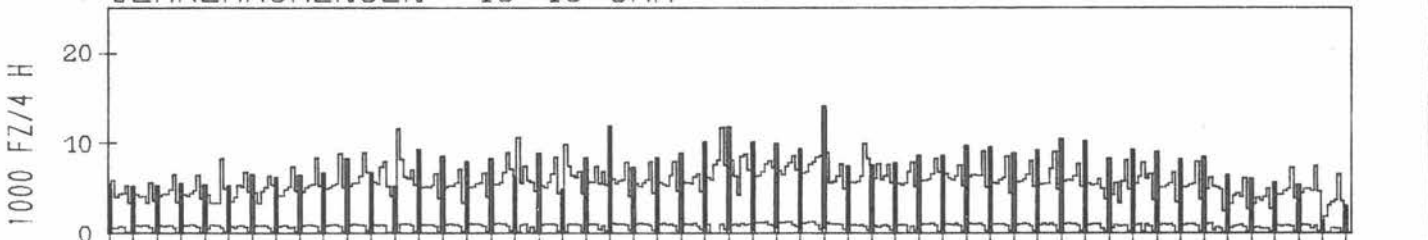
## RICHTUNG NORD

DTV KFZ 22991  
 DTV LKW 3506 = 15.25 %  
 MAX WERKTAG 34692 FR 28.4 %  
 MAX FER-WKTAG 42160 FR 21.7 %  
 MAX SO+FEITAG 42480 SO 23.7 %

### TAEGLICHE VERKEHRSMENGE



### VERKEHRSMENGEN 15-19 UHR



# JAHRESGANGLINIEN 1978

116

ZST: GRÖSSLAPPEN

LAND: BAYERN  
STRASSE: A 9

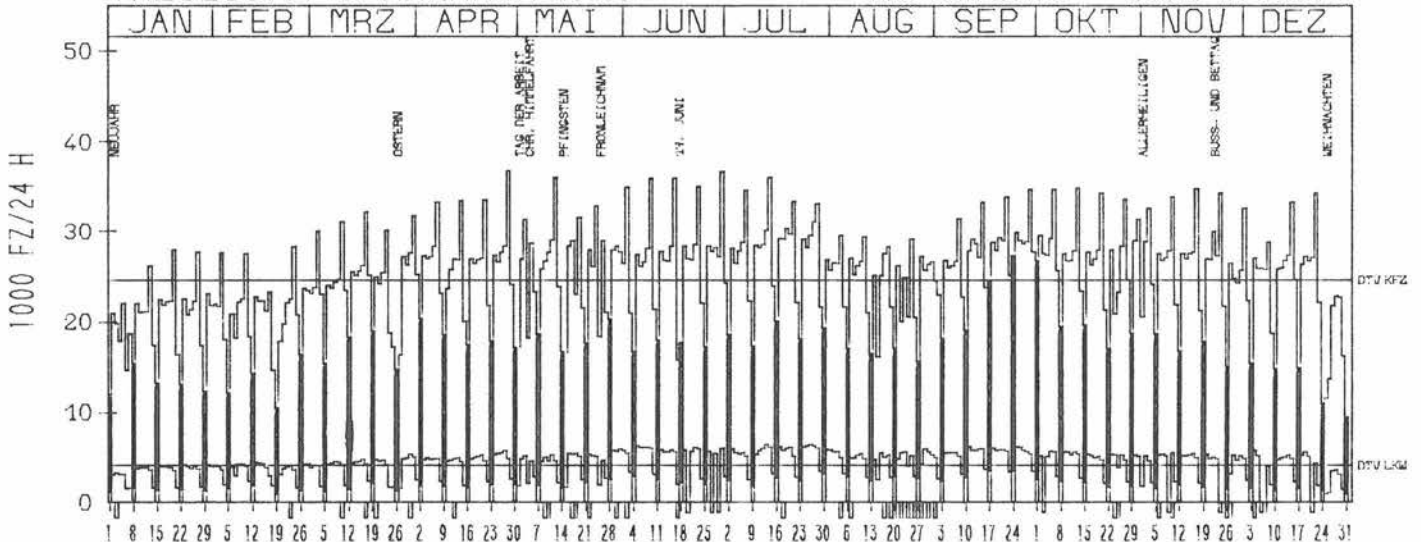
NR.: 7735 9 120

KM: 525,4  
NETZKNOTEN: 7835 001  
7735 012

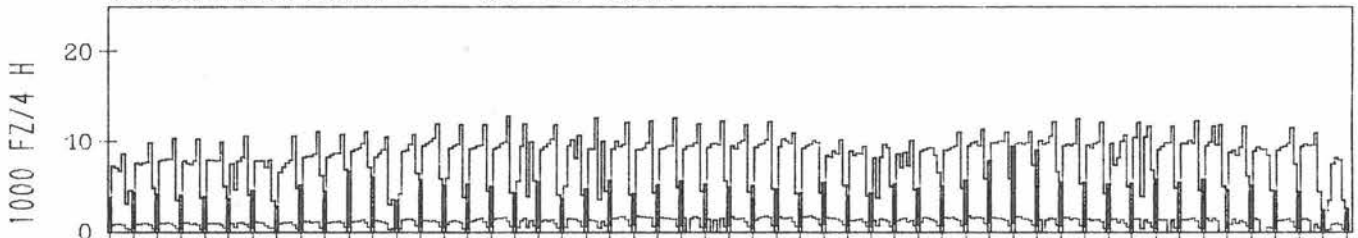
## RICHTUNG NÖRD

DTV KFZ 24640  
DTV LKW 4090 = 16,60 %  
MAX WERKTAG 36744 FR 28,4 %  
MAX FER-WKTAG 36628 FR 30,6 %  
MAX SO+FEITAG 29996 MI 22,1 %

### TÄGLICHE VERKEHRSMENGE



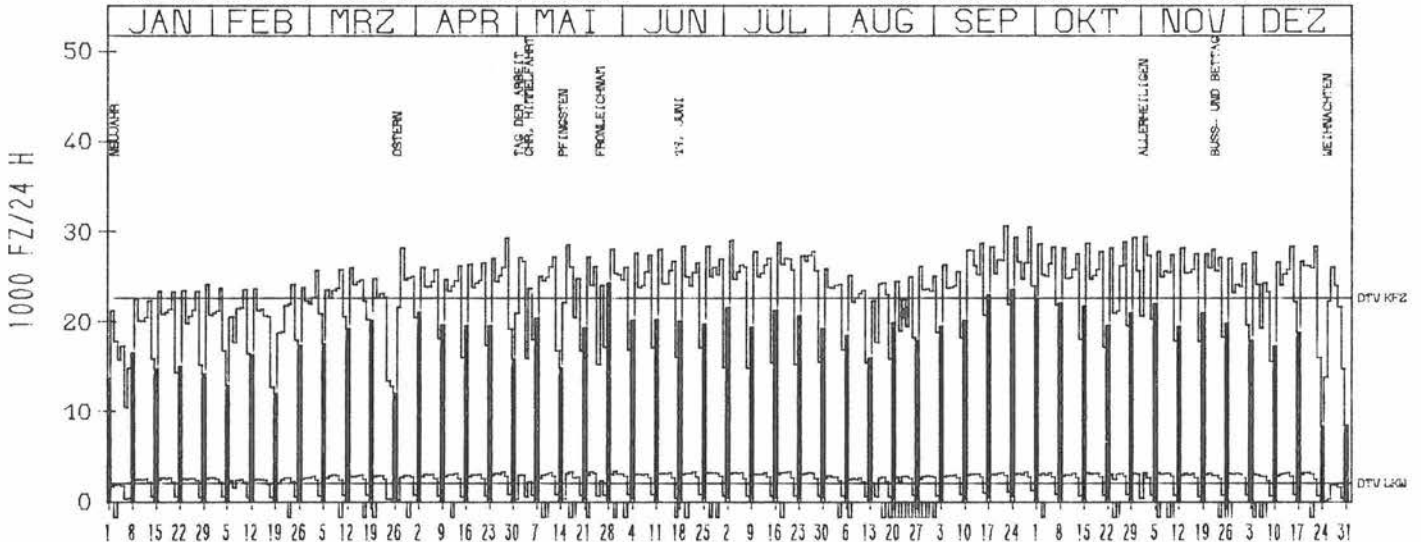
### VERKEHRSMENGEN 15-19 UHR



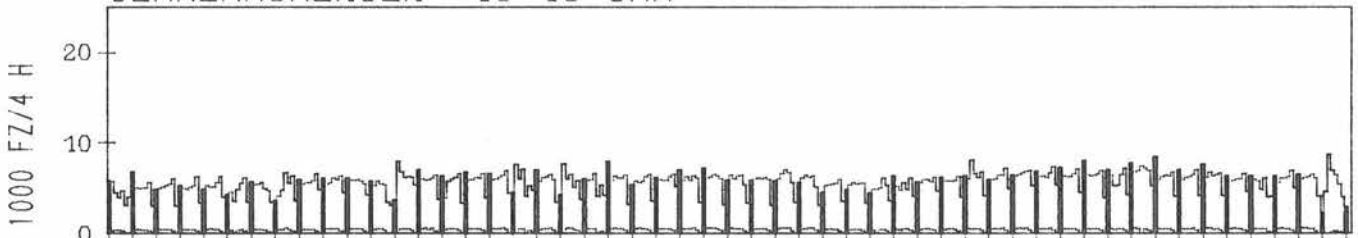
## RICHTUNG SÜED

DTV KFZ 22618  
DTV LKW 2048 = 9,05 %  
MAX WERKTAG 30636 FR 22,9 %  
MAX FER-WKTAG 29068 MO 3,7 %  
MAX SO+FEITAG 28016 MI 22,1 %

### TÄGLICHE VERKEHRSMENGE



### VERKEHRSMENGEN 15-19 UHR



# JAHRESGANGLINIEN 1978

117

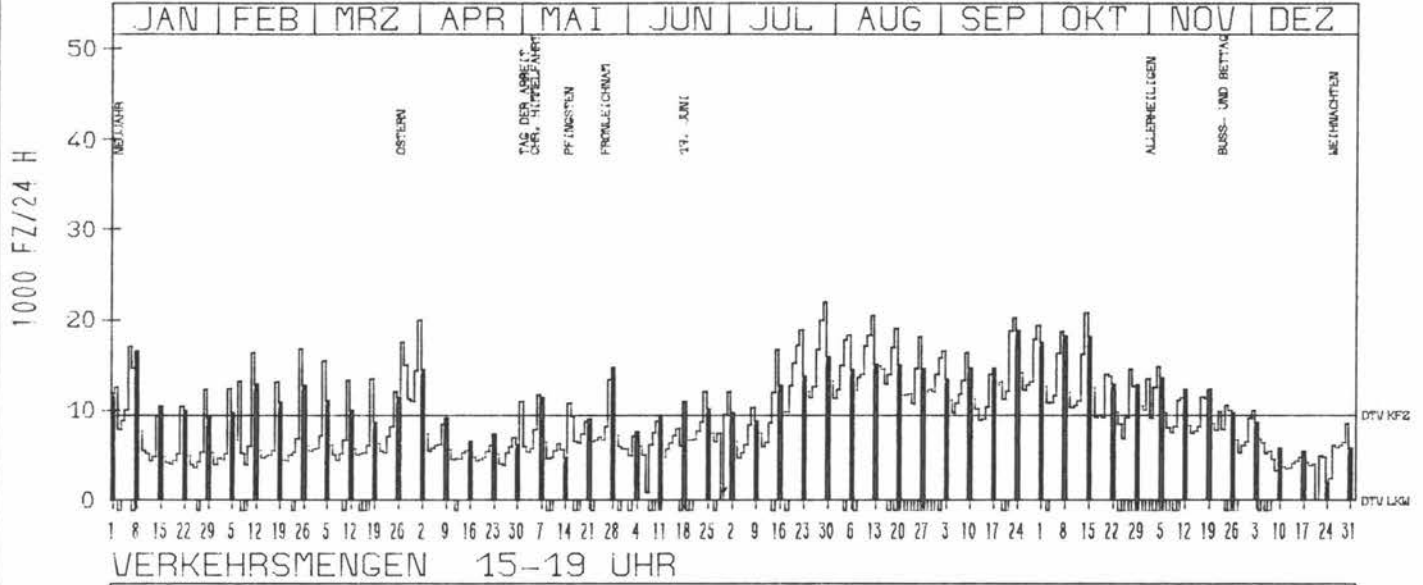
ZST: KIEFERSFELDEN  
 NR.: 8339 9 191

LAND: BAYERN  
 STRASSE: A 93  
 KM: 25,0  
 NETZKNOTEN: 8339 007  
 8339 006

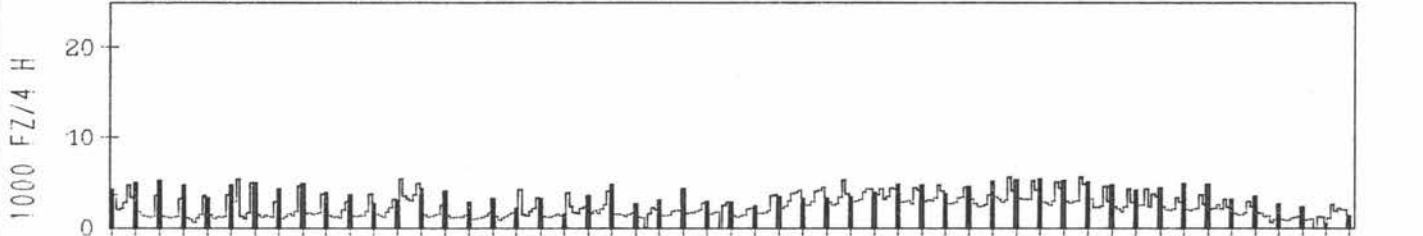
RICHTUNG NÖRD

DTV KFZ 9454  
 DTV LKW 0 = 0,00 %  
 MAX WERKTAG 20816 SA 14,10 %  
 MAX FER-WKTAG 21944 SA 29,7 %  
 MAX SO+FEITAG 18820 SO 24,9 %

TÄGLICHE VERKEHRSMENGE



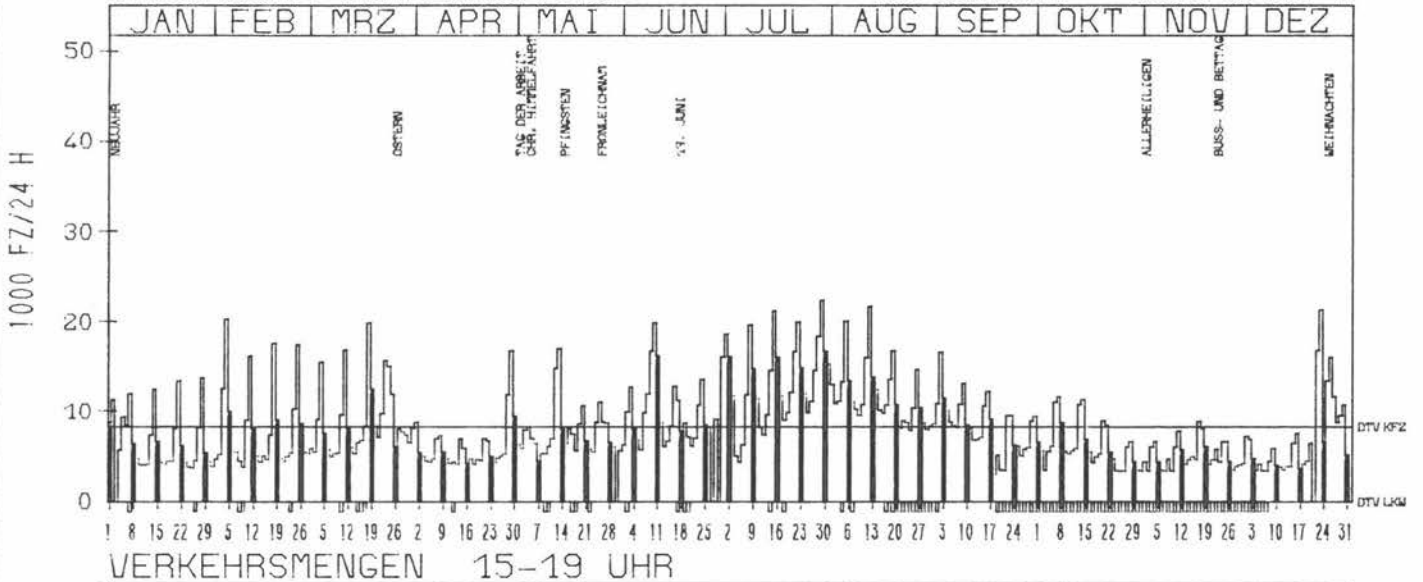
VERKEHRSMENGEN 15-19 UHR



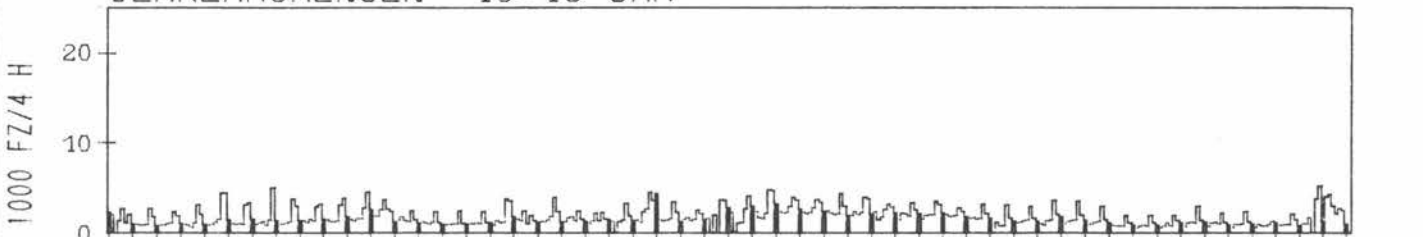
RICHTUNG SÜED

DTV KFZ 8268  
 DTV LKW 0 = 0,00 %  
 MAX WERKTAG 20268 SA 4,2 %  
 MAX FER-WKTAG 22360 SA 29,7 %  
 MAX SO+FEITAG 16616 SO 30,7 %

TÄGLICHE VERKEHRSMENGE



VERKEHRSMENGEN 15-19 UHR





# JAHRESGANGLINIEN 1978

118

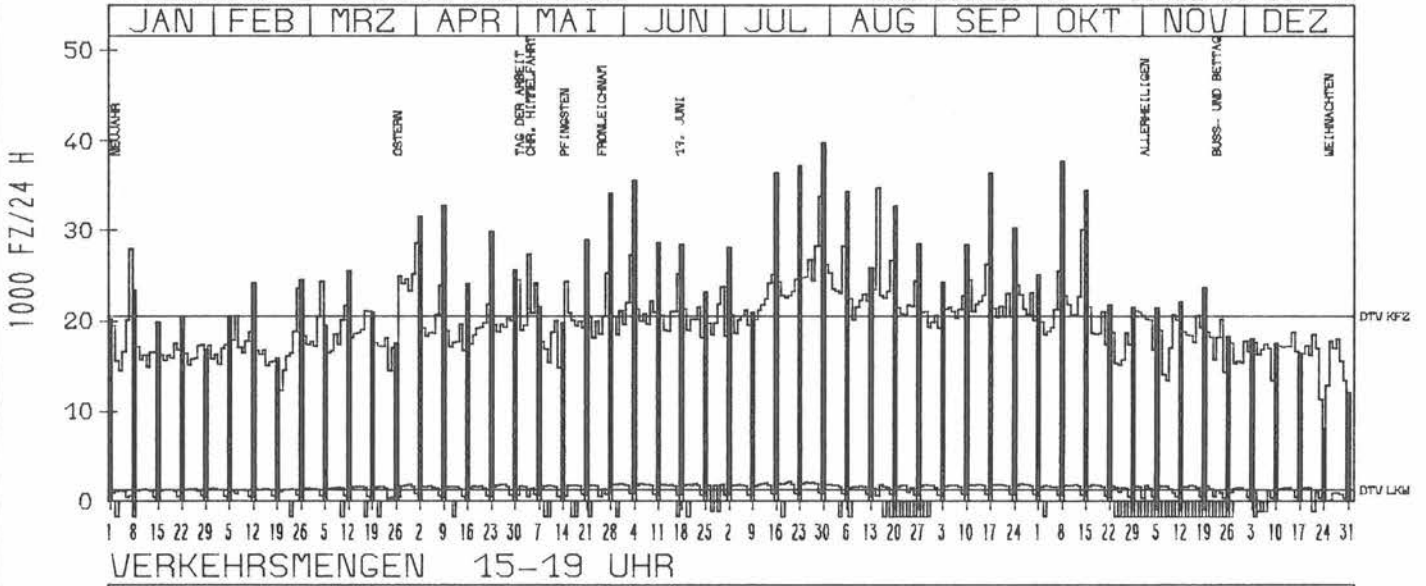
ZST: OBERDILL  
 NR.: 7934 9 151

LAND: BAYERN  
 STRASSE: A 95  
 KM: 12,0  
 NETZKNOTEN: 7934 010  
 7934 003

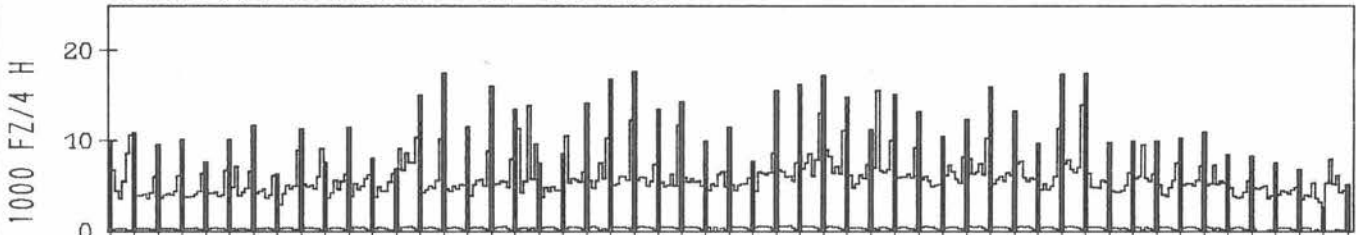
## RICHTUNG NÖRD

DTV KFZ 20539  
 DTV LKW 1266 = 6,16 %  
 MAX WERKTAG 30116 SA 14,10 %  
 MAX FER-WKTAG 33812 SA 29,7 %  
 MAX SO+FEITAG 39752 SO 30,7 %

### TÄGLICHE VERKEHRSMENGE



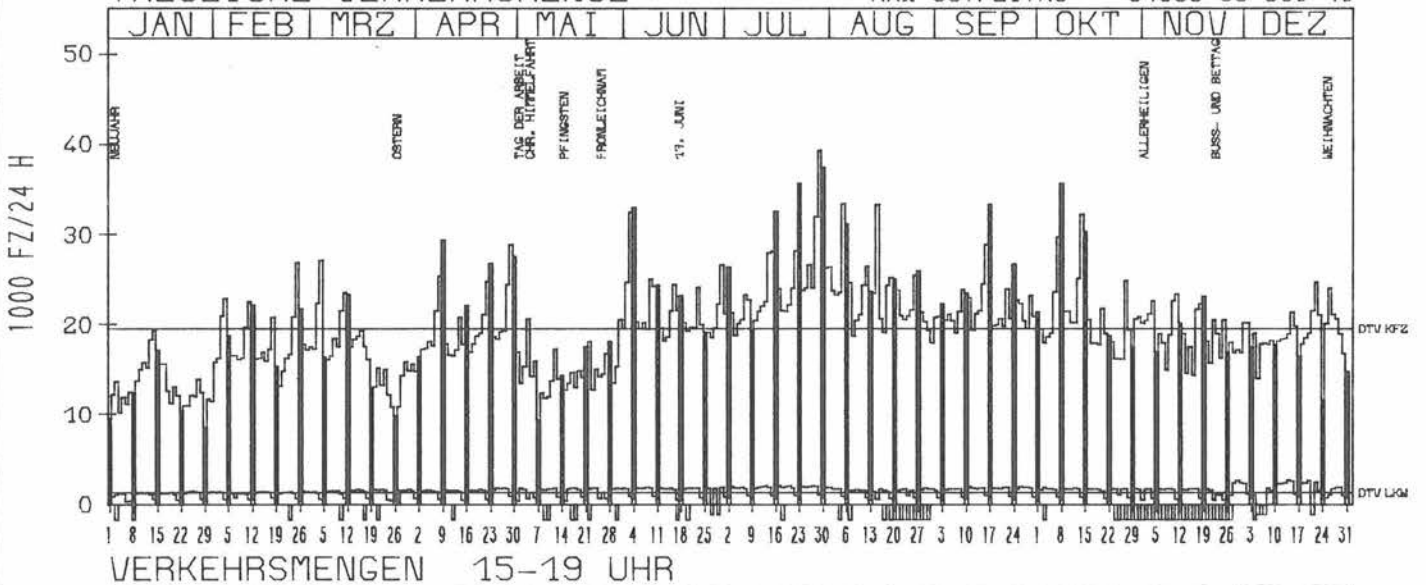
### VERKEHRSMENGEN 15-19 UHR



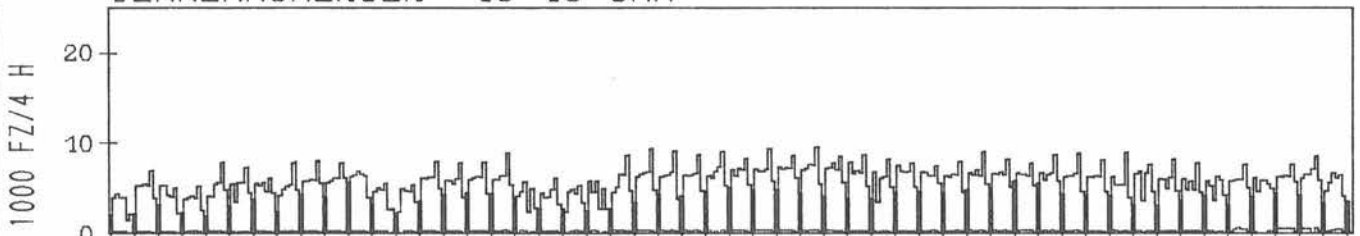
## RICHTUNG SÜED

DTV KFZ 19545  
 DTV LKW 1292 = 6,61 %  
 MAX WERKTAG 32436 SA 3,6 %  
 MAX FER-WKTAG 39272 SA 29,7 %  
 MAX SO+FEITAG 37388 SO 30,7 %

### TÄGLICHE VERKEHRSMENGE



### VERKEHRSMENGEN 15-19 UHR



# JAHRESGANGLINIEN 1978

119

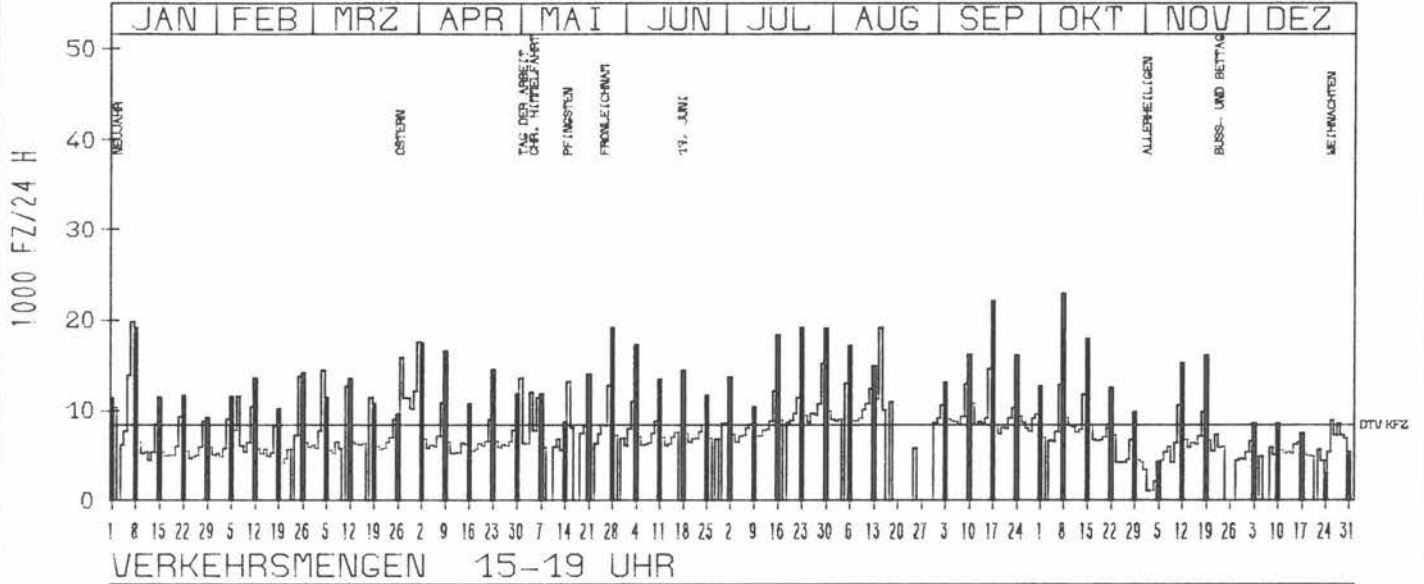
ZST: EURASBURG  
 NR.: 8134 9 161

LAND: BAYERN  
 STRASSE: A 95  
 KM: 32,4  
 NETZKNOTEN: 8134 011  
 8034 035

## RICHTUNG NÖRD

### TÄGLICHE VERKEHRSMENGE

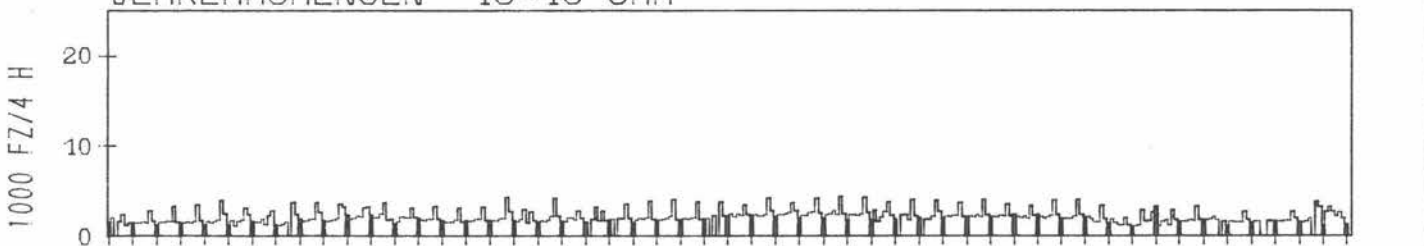
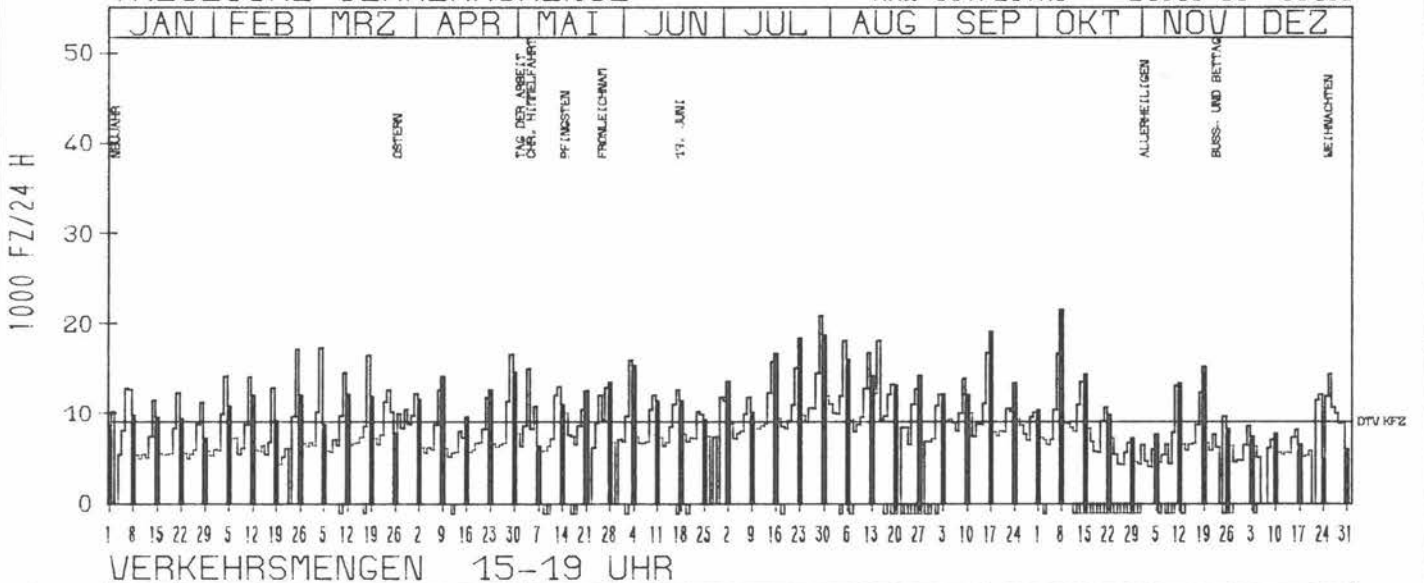
DTV KFZ 8500  
 MAX WERKTAG 14666 SA 16, 9  
 MAX FER-WKTAG 19778 SA 7, 1  
 MAX SO+FEITAG 22988 SO 8, 10



## RICHTUNG SÜED

### TÄGLICHE VERKEHRSMENGE

DTV KFZ 9030  
 MAX WERKTAG 17205 SA 4, 3  
 MAX FER-WKTAG 20896 SA 29, 7  
 MAX SO+FEITAG 21519 SO 8, 10



# JAHRESGANGLINIEN 1978

120

ZST: HAAR

NR.: 7836 9 214


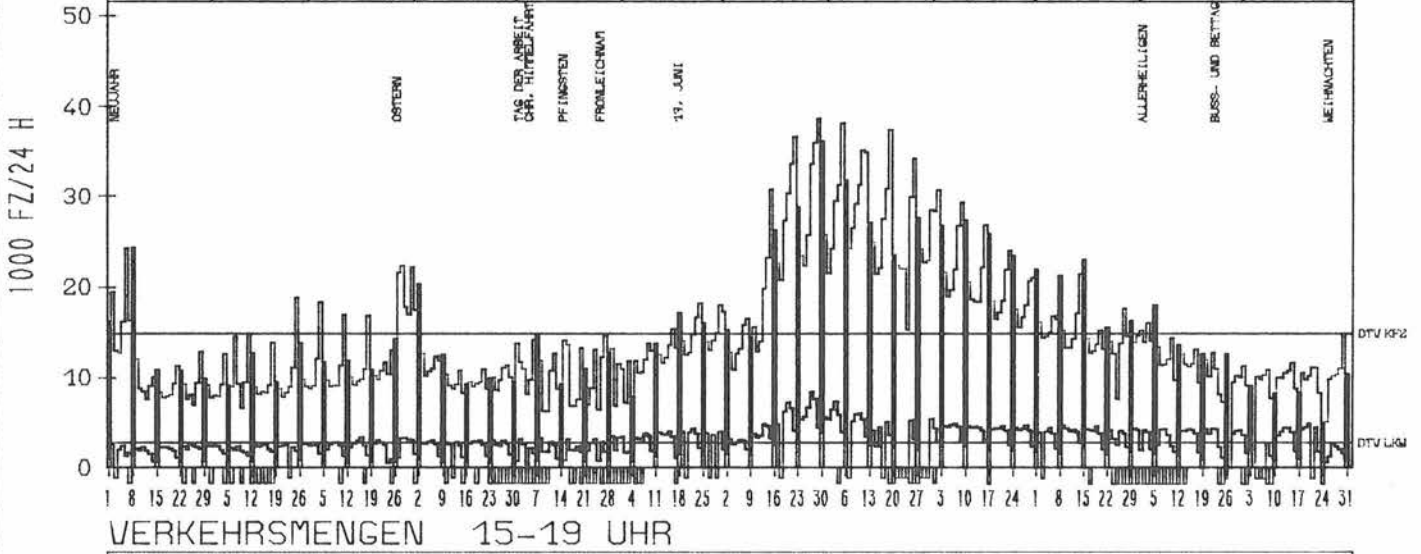
LAND: BAYERN  
 STRASSE: A 99  
 KM: 34,6  
 NETZKNOTEN: 7936 008  
 7836 026

RICHTUNG NÖRD

DTV KFZ 14955  
 DTV LKW 2891 = 19,33 %  
 MAX WERKTAG 26948 SA 16,9 %  
 MAX FER-WKTAG 38712 SA 29,7 %  
 MAX SO+FEITAG 36088 SO 30,7 %

TÄGLICHE VERKEHRSMENGE

JAN | FEB | MRZ | APR | MAI | JUN | JUL | AUG | SEP | OKT | NOV | DEZ

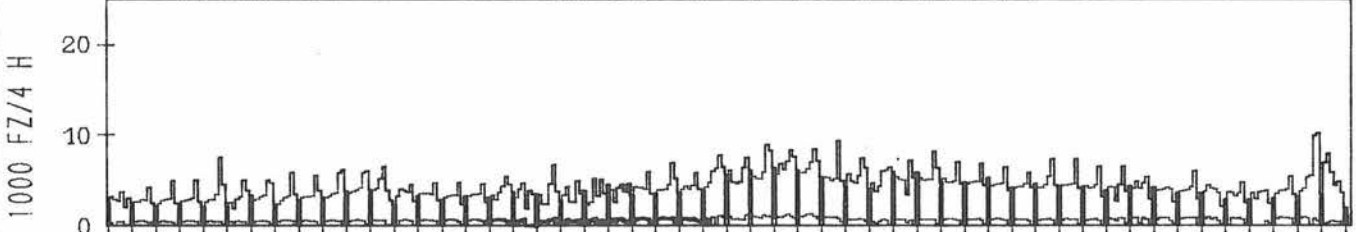
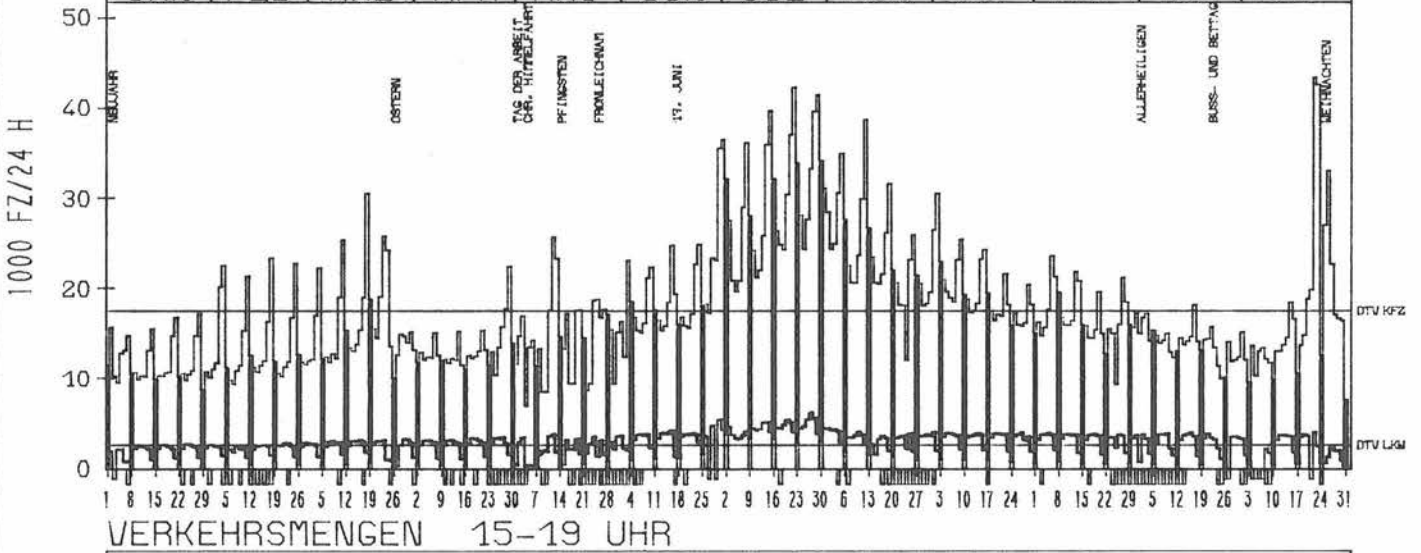


RICHTUNG SÜED

DTV KFZ 17485  
 DTV LKW 2649 = 15,15 %  
 MAX WERKTAG 25388 SA 11,3 %  
 MAX FER-WKTAG 43408 FR 22,12 %  
 MAX SO+FEITAG 34124 SO 30,7 %

TÄGLICHE VERKEHRSMENGE

JAN | FEB | MRZ | APR | MAI | JUN | JUL | AUG | SEP | OKT | NOV | DEZ



# JAHRESGANGLINIEN 1978

121

ZST: HEIMSTETTEN

LAND: BAYERN

STRASSE: A 99

KM: 28,4

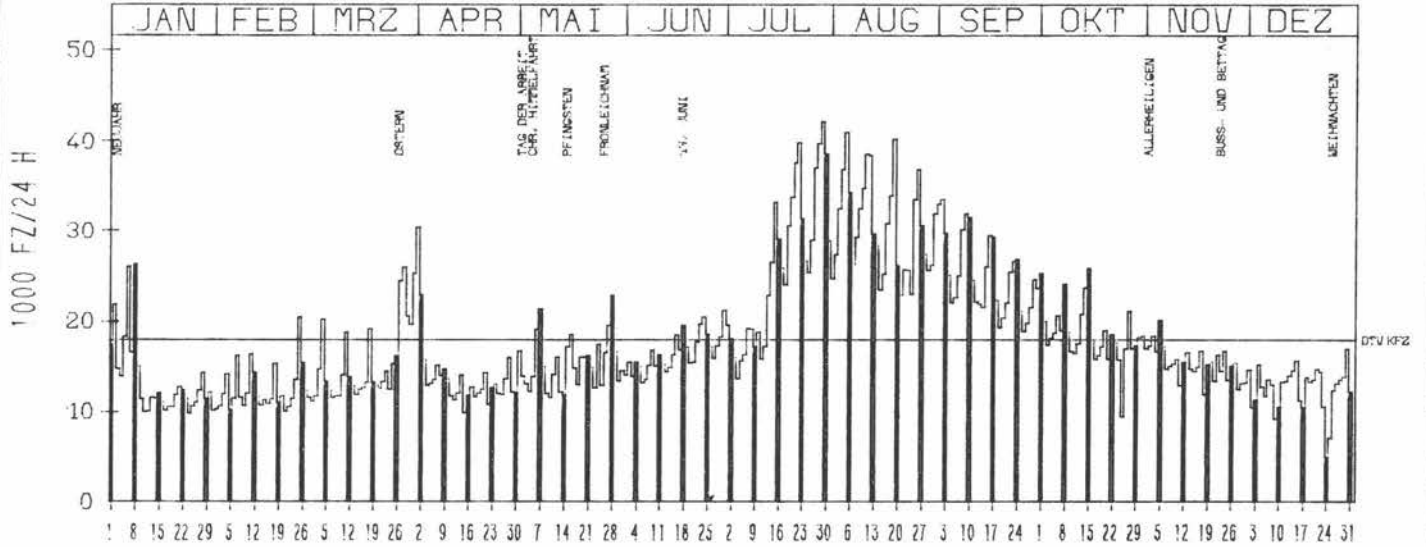
NETZKNOTEN: 7836 015  
7836 008

NR.: 7836 9 212

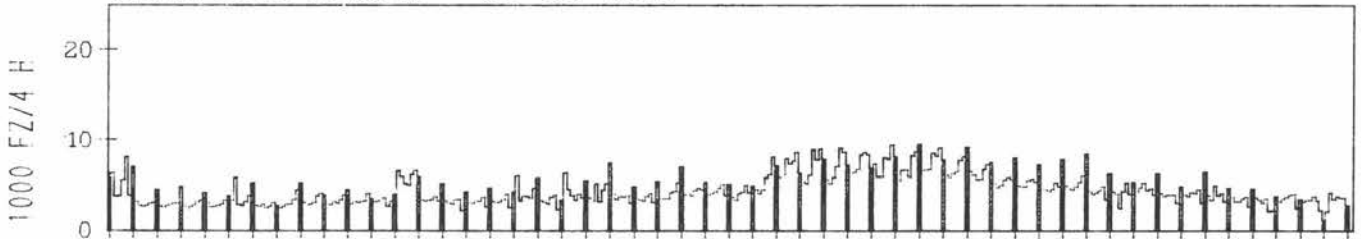
## RICHTUNG NÖRD

DTV KFZ 17946  
MAX WERKTAG 29432 SA 16,9  
MAX FER-WKTAG 42132 SA 29,7  
MAX SO+FEITAG 38580 SO 30,7

### TÄGLICHE VERKEHRSMENGE



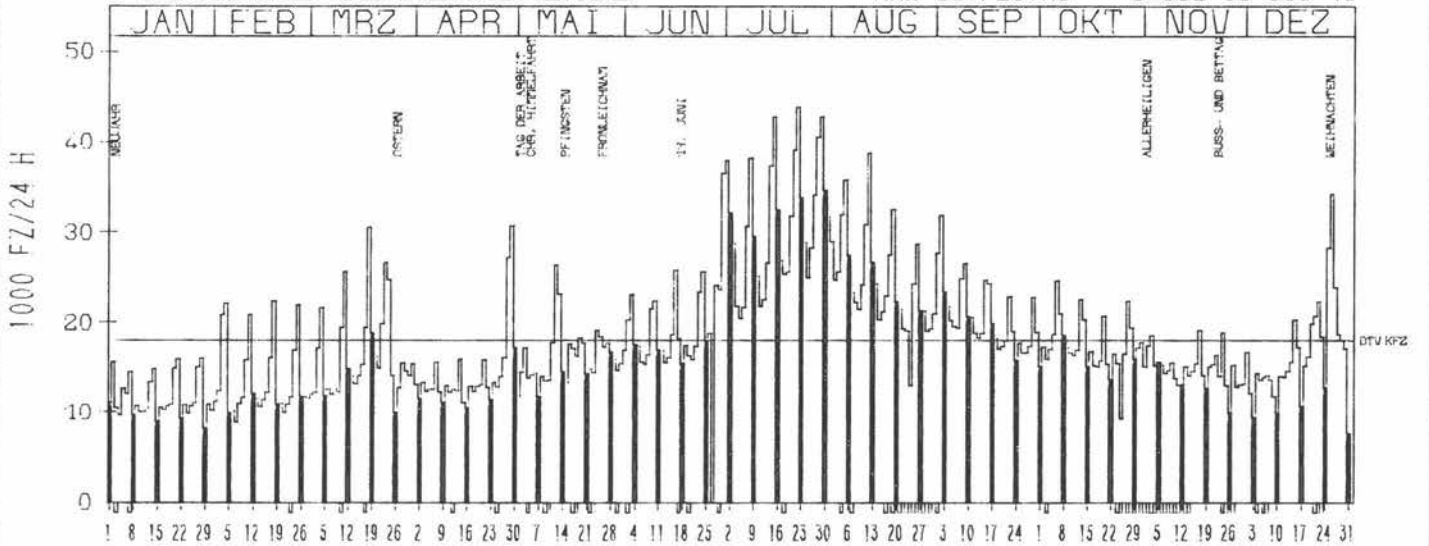
### VERKEHRSMENGEN 15-19 UHR



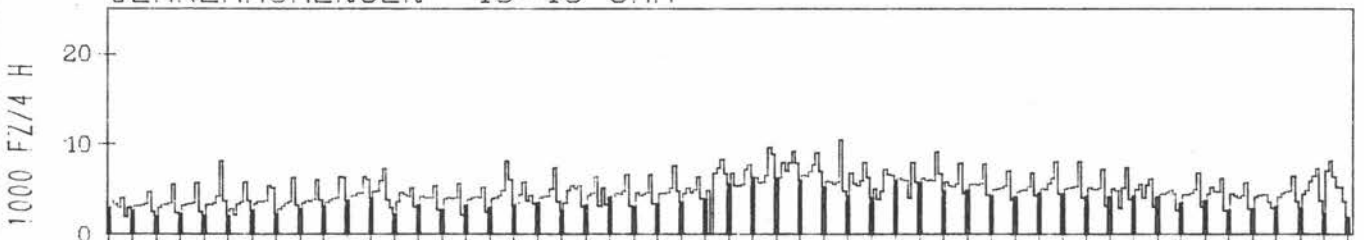
## RICHTUNG SÜED

DTV KFZ 17969  
MAX WERKTAG 30676 SA 29,4  
MAX FER-WKTAG 43872 SA 22,7  
MAX SO+FEITAG 34632 SO 30,7

### TÄGLICHE VERKEHRSMENGE



### VERKEHRSMENGEN 15-19 UHR



# JAHRESGANGLINIEN 1978

ZST: STARNBERG

LAND: BAYERN

STRASSE: A 952

NR.: 7934 9 150

KM: 15,0

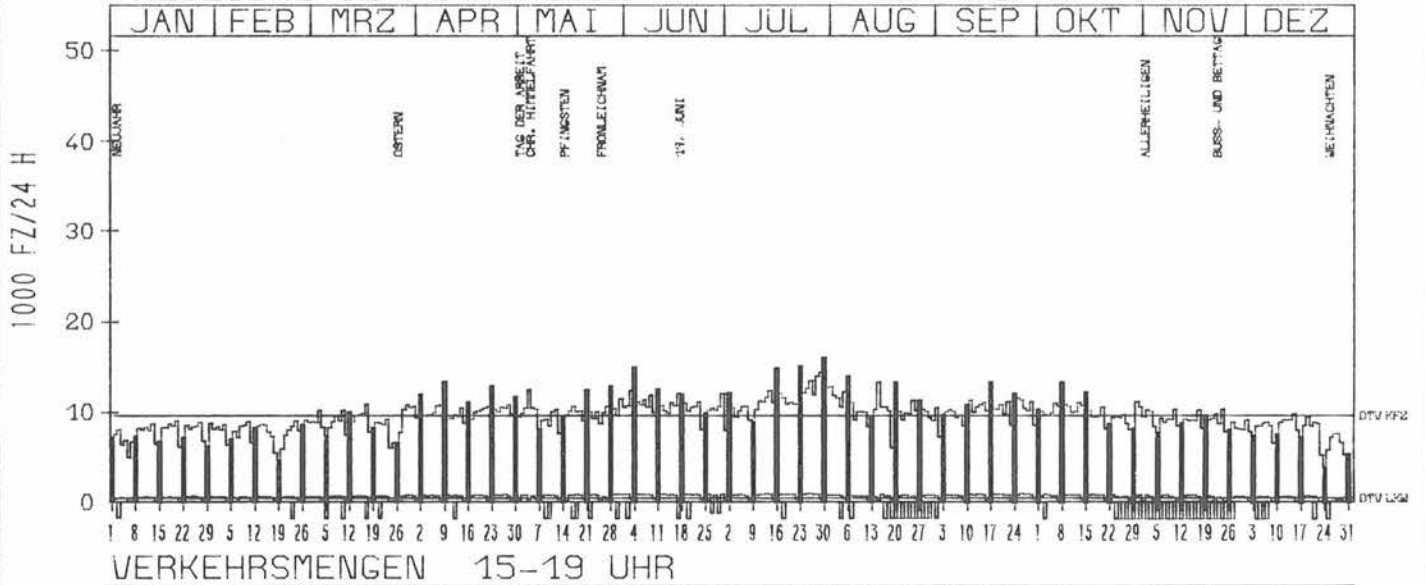
NETZKNOTEN: 7934 014

7934 010

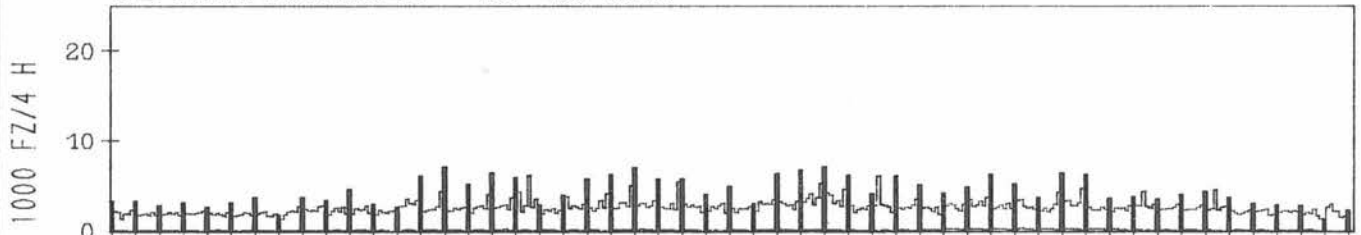
RICHTUNG NÖRD

|               |       |          |
|---------------|-------|----------|
| DTV KFZ       | 9701  |          |
| DTV LKW       | 554   | = 5,72 % |
| MAX WERKTAG   | 12480 | SA 3,6   |
| MAX FER-WKTAG | 14448 | SA 29,7  |
| MAX SO+FEITAG | 16128 | SO 30,7  |

TÄGLICHE VERKEHRSMENGE



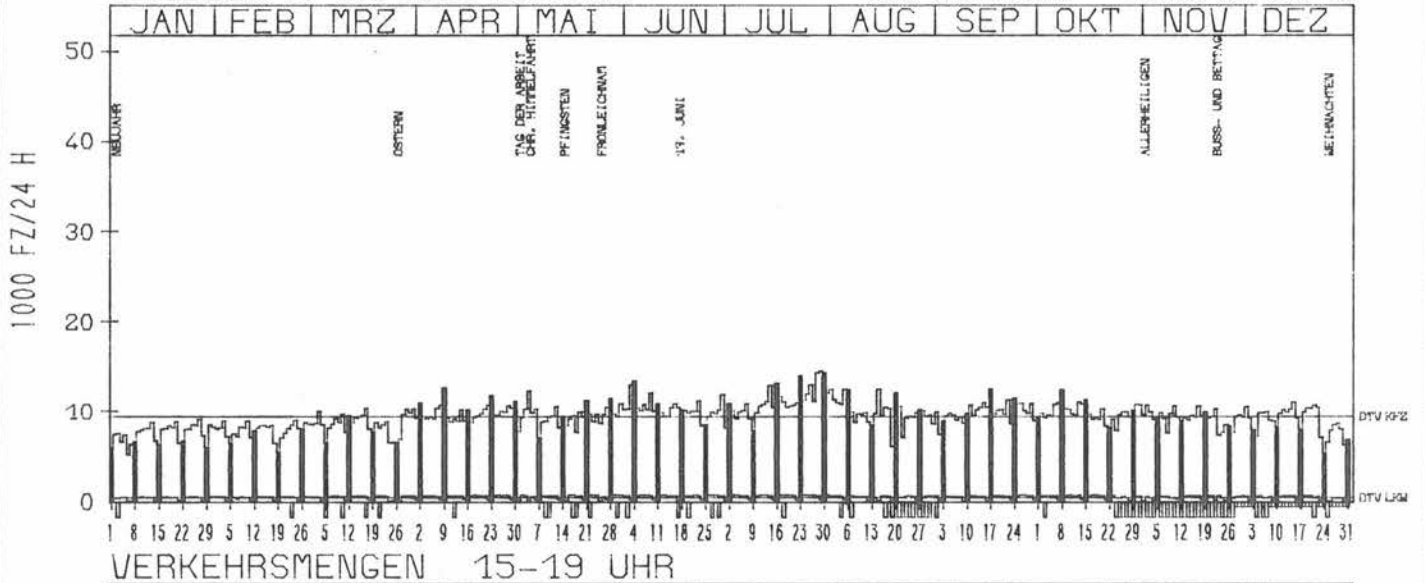
VERKEHRSMENGEN 15-19 UHR



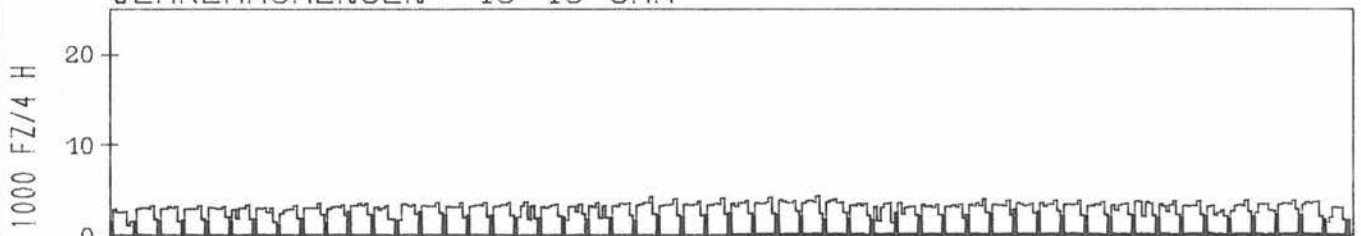
RICHTUNG SÜED

|               |       |          |
|---------------|-------|----------|
| DTV KFZ       | 9450  |          |
| DTV LKW       | 442   | = 4,68 % |
| MAX WERKTAG   | 12920 | SA 3,6   |
| MAX FER-WKTAG | 14472 | SA 29,7  |
| MAX SO+FEITAG | 14284 | SO 30,7  |

TÄGLICHE VERKEHRSMENGE



VERKEHRSMENGEN 15-19 UHR



# JAHRESGANGLINIEN 1978

123

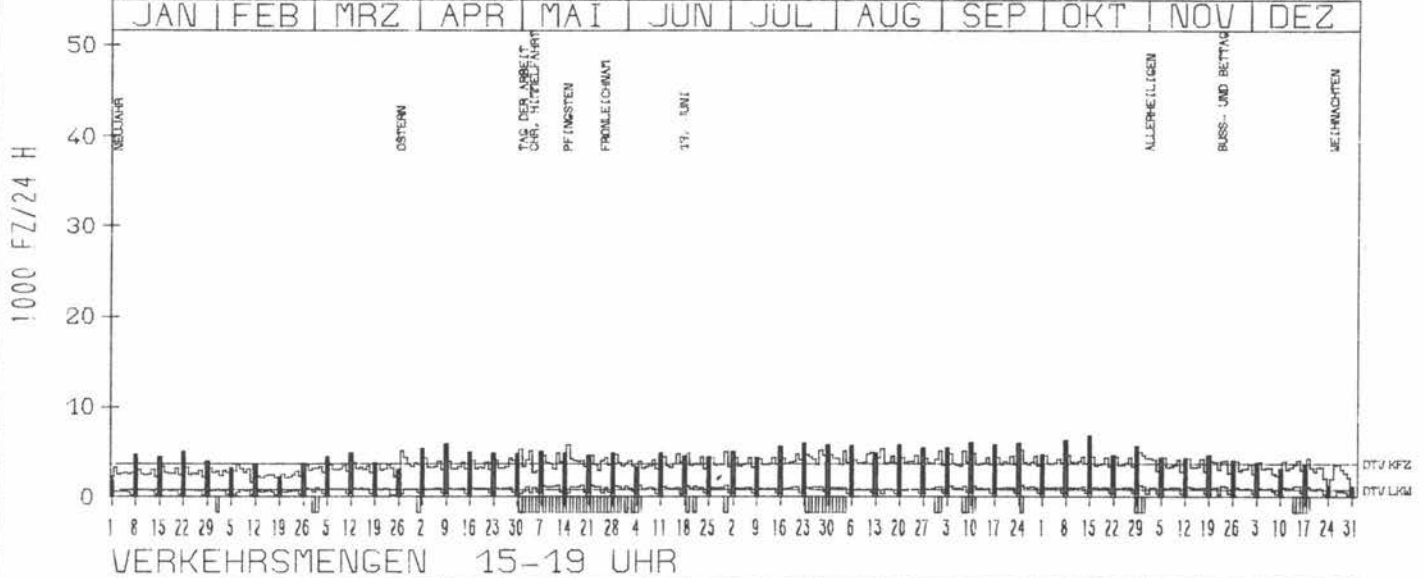
ZST: NONNWEILER-KASTEL  
 NR.: 6407 0 175

LAND: SAARLAND  
 STRASSE: A 1  
 KM: 38,8  
 NETZKNOTEN: 6407 081 1  
 6407 080 3

RICHTUNG NÖRD

DTV KFZ 3736  
 DTV LKW 753 = 20,15 %  
 MAX WERKTAG 4665 MO 9,10  
 MAX FER-WKTAG 4985 SA 12,8  
 MAX SO+FEITAG 6787 SO 15,10


TAEGLICHE VERKEHRSMENGE



RICHTUNG SÜED

DTV KFZ 3567  
 DTV LKW 550 = 15,41 %  
 MAX WERKTAG 5463 FR 13,10  
 MAX FER-WKTAG 5349 FR 16,6  
 MAX SO+FEITAG 5454 DI 15,8

TAEGLICHE VERKEHRSMENGE



# JAHRESGANGLINIEN 1978

124

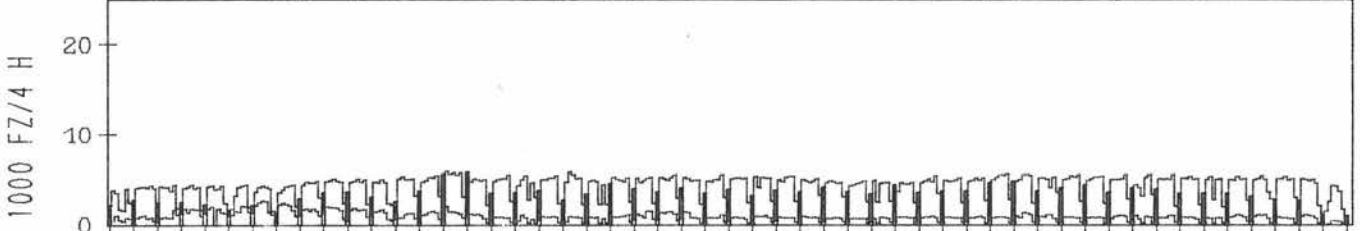
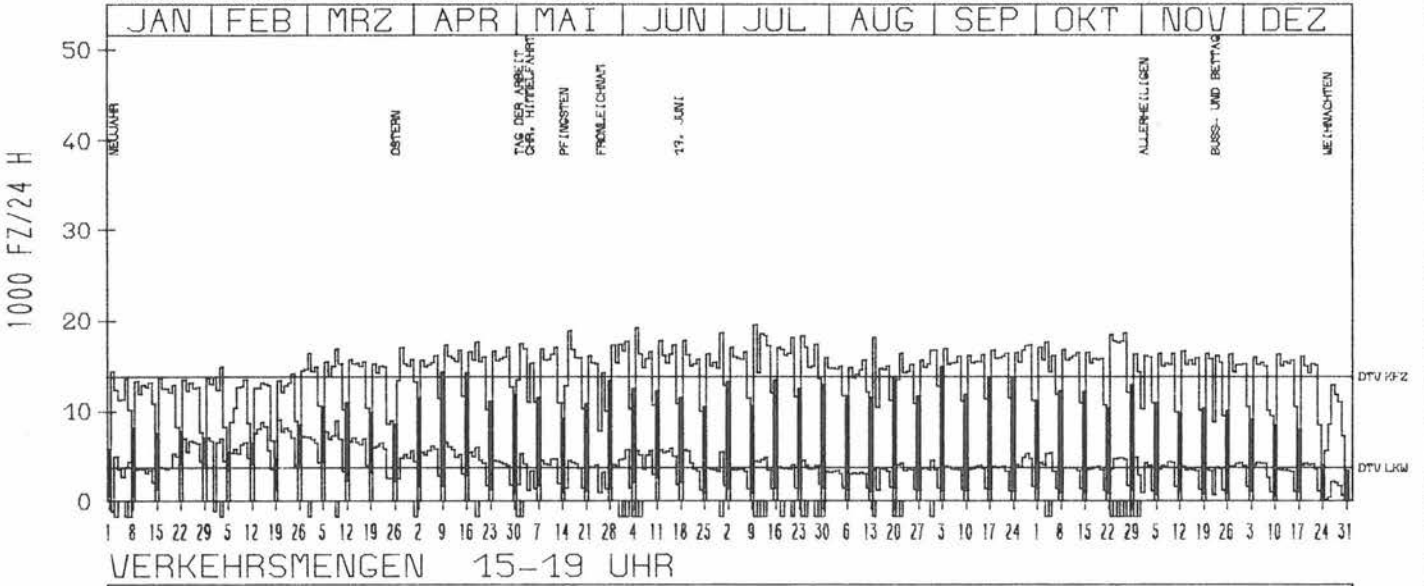
ZST: BISCHMISHEIM  
 NR.: 6708 0 101

LAND: SAARLAND  
 STRASSE: A 6  
 KM: 677,5  
 NETZKNOTEN: 6708 049  
 6708 018

RICHTUNG OST

DTV KFZ 13773  
 DTV LKW 3687 = 26,77 %  
 MAX WERKTAG 17786 MO 12,6 %  
 MAX FER-WKTAG 18885 DI 16,5 %  
 MAX SO+FEITAG 14887 SO 3,9 %

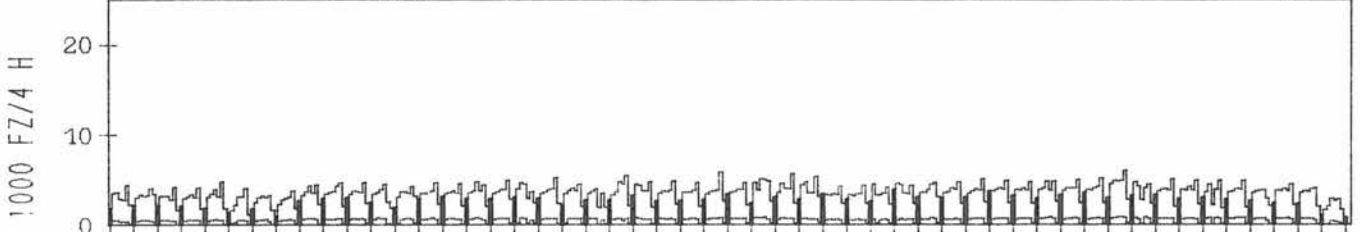
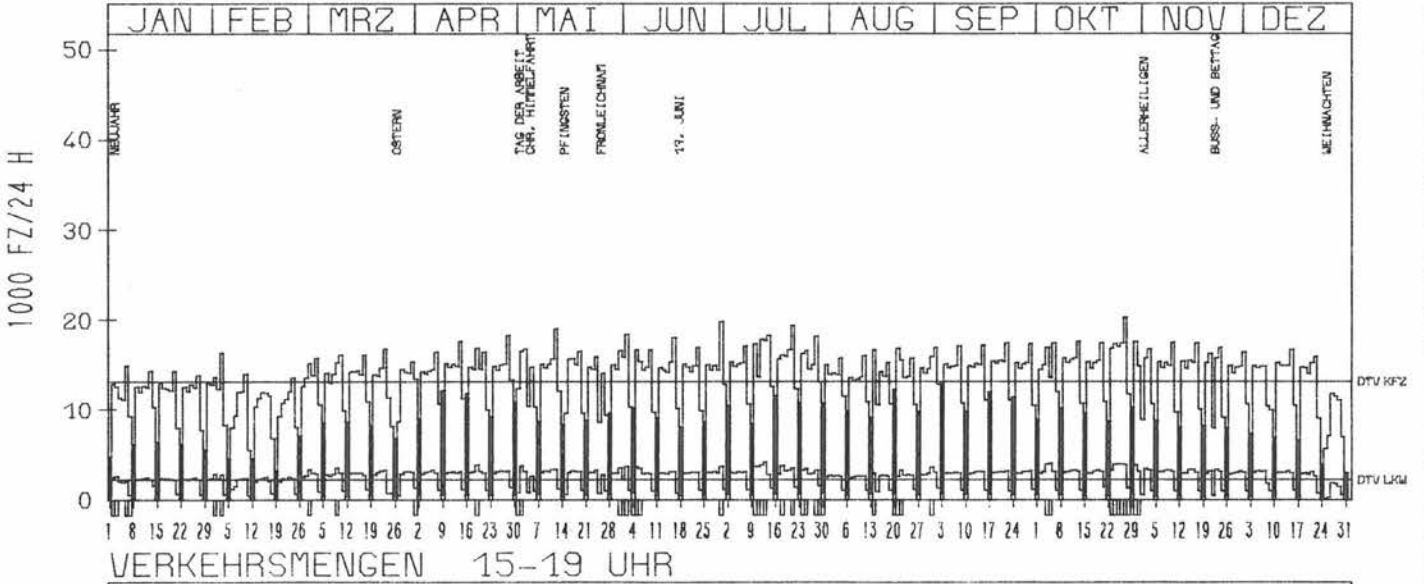
TAEGLICHE VERKEHRSMENGE



RICHTUNG WEST

DTV KFZ 13095  
 DTV LKW 2234 = 17,06 %  
 MAX WERKTAG 18229 FR 28,4 %  
 MAX FER-WKTAG 19066 FR 12,5 %  
 MAX SO+FEITAG 12916 SO 3,9 %

TAEGLICHE VERKEHRSMENGE



# JAHRESGANGLINIEN 1978

125

ZST: FENNE

LAND: SAARLAND

STRASSE: A 620

KM: 14,7

NETZKNOTEN: 6707 025

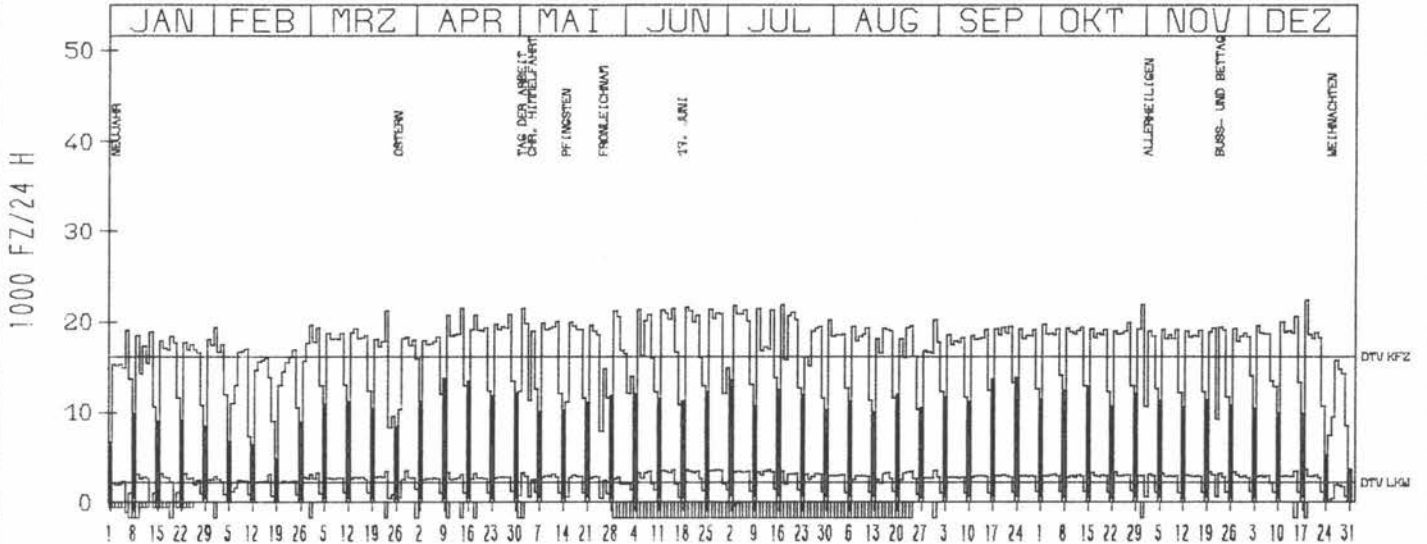
6707 009

NR.: 6707 0 121

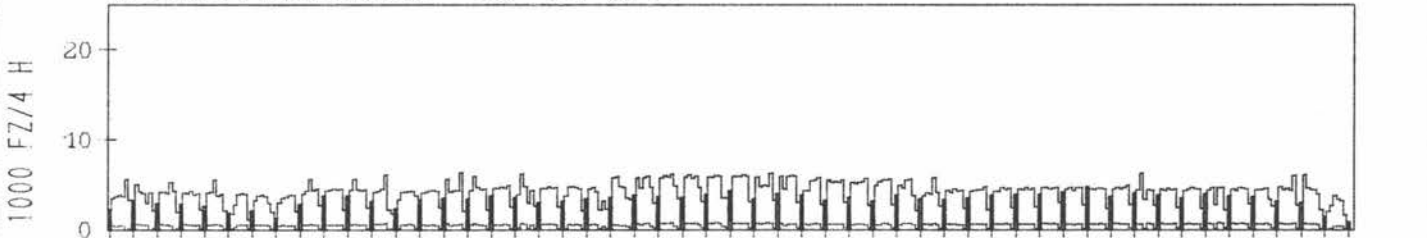
## RICHTUNG OST

### TAEGLICHE VERKEHRSMENGE

|               |                |
|---------------|----------------|
| DTV KFZ       | 16101          |
| DTV LKW       | 2192 = 13,61 % |
| MAX WERKTAG   | 20818 FR 28,4  |
| MAX FER+WKTAG | 20036 FR 12,5  |
| MAX SO+FEITAG | 13827 SO 24,9  |



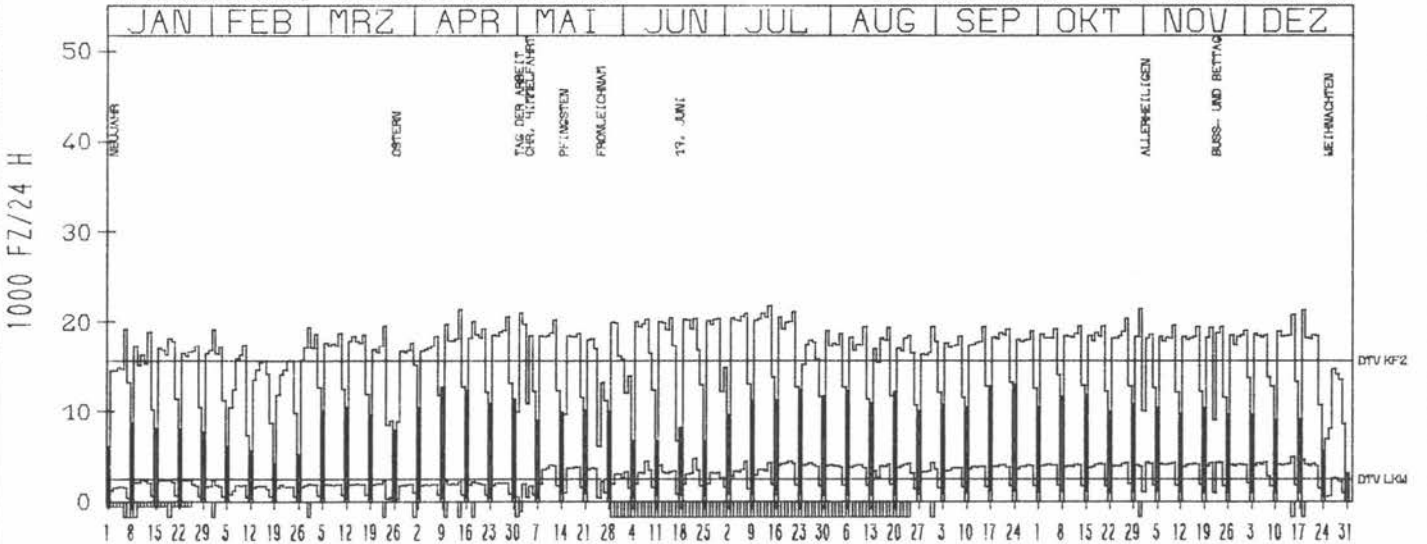
### VERKEHRSMENGEN 15-19 UHR



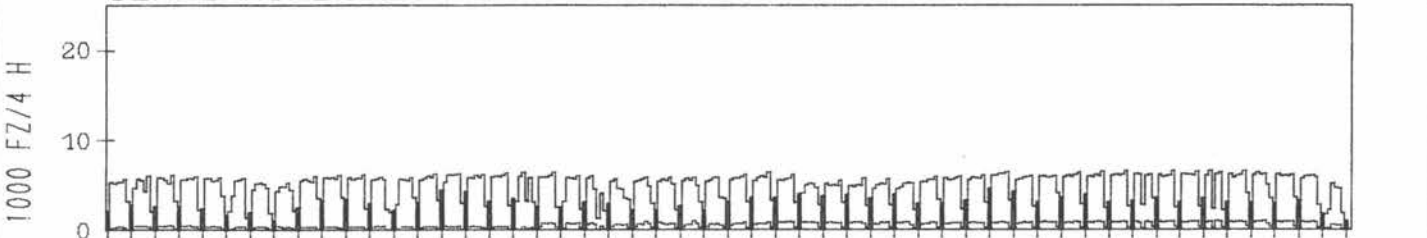
## RICHTUNG WEST

### TAEGLICHE VERKEHRSMENGE

|               |                |
|---------------|----------------|
| DTV KFZ       | 15605          |
| DTV LKW       | 2424 = 15,53 % |
| MAX WERKTAG   | 20575 FR 28,4  |
| MAX FER+WKTAG | 20246 FR 12,5  |
| MAX SO+FEITAG | 12980 SO 24,9  |



### VERKEHRSMENGEN 15-19 UHR





# JAHRESGANGLINIEN 1978

126

ZST: STADTRING HALENSEE

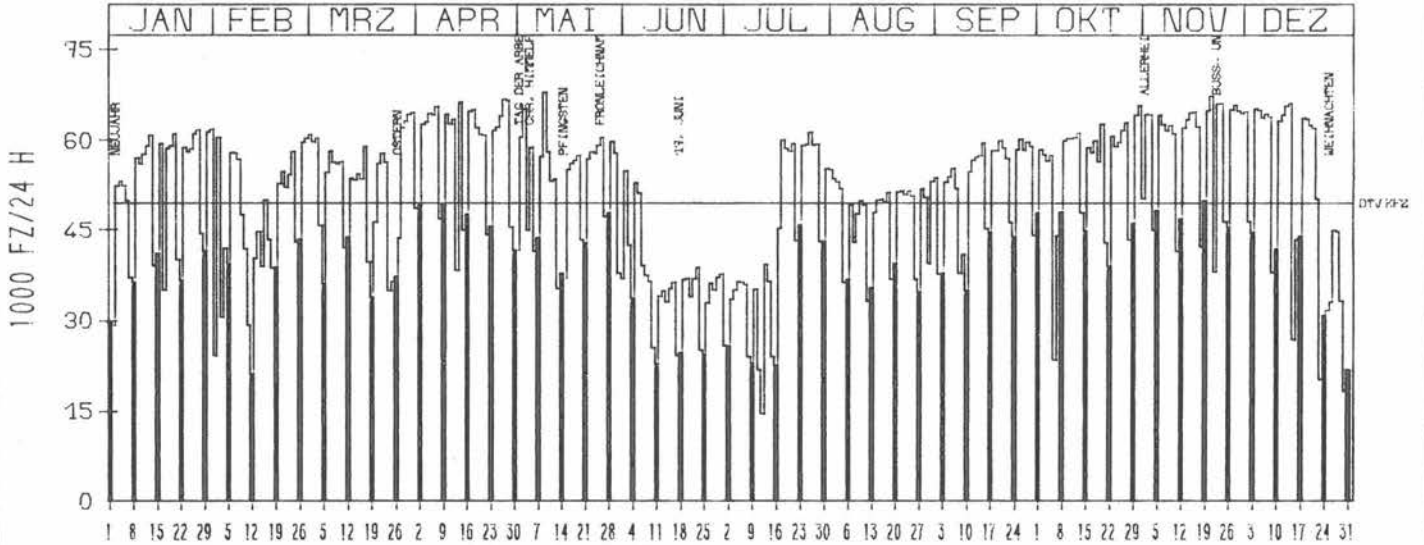
LAND: BERLIN  
 STRASSE: A 10  
 KM: 15.8  
 NETZKNOTEN:

NR.: 3545 2 003

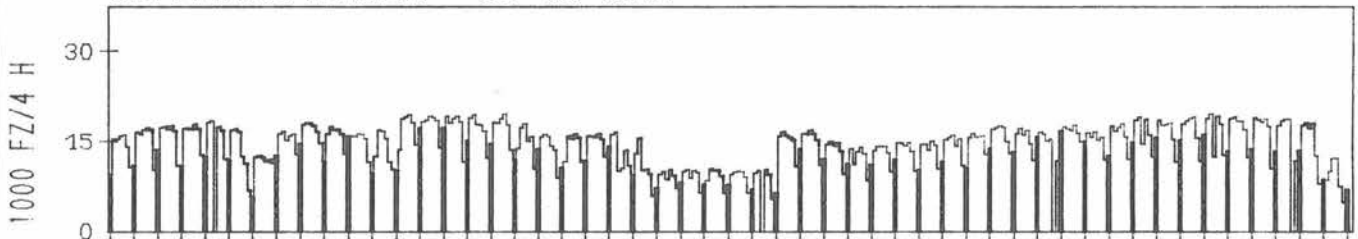
## RICHTUNG SUED

DTV KFZ 49447  
 MAX WERKTAG 67983 DI 9. 5.  
 MAX FER-WKTAG 62075 DI 28. 3.  
 MAX SO+FEITAG 49784 SO 19. 11.

### TAEGLICHE VERKEHRSMENGE



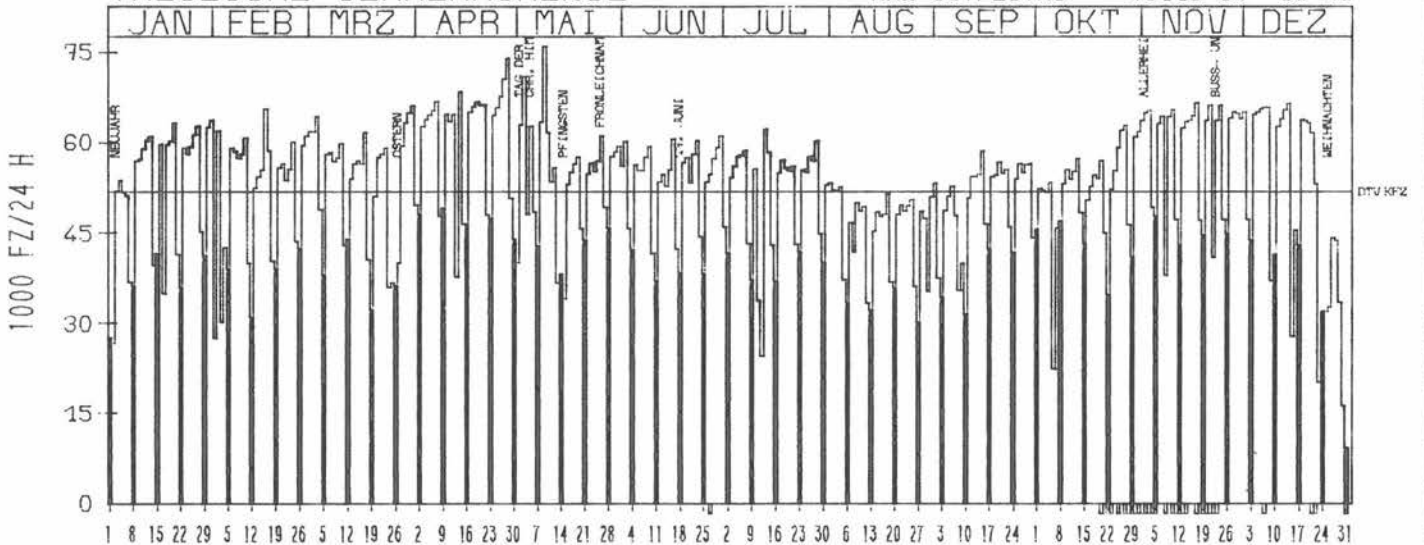
### VERKEHRSMENGEN 15-19 UHR



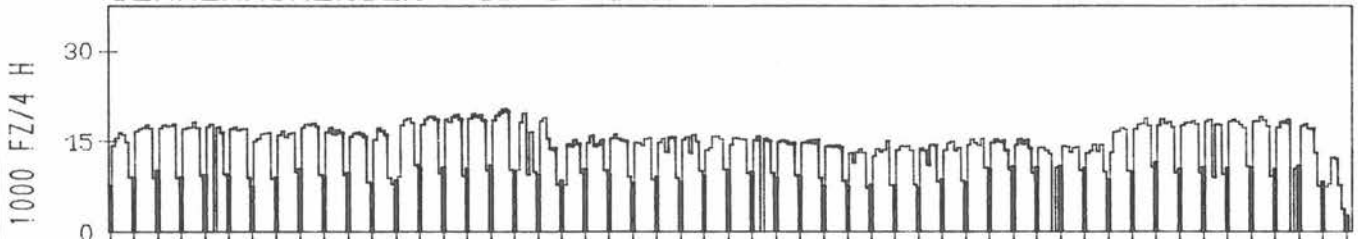
## RICHTUNG NÖRD

DTV KFZ 51784  
 MAX WERKTAG 75936 DI 9. 5.  
 MAX FER-WKTAG 64304 FR 3. 3.  
 MAX SO+FEITAG 49113 SO 9. 4.

### TAEGLICHE VERKEHRSMENGE



### VERKEHRSMENGEN 15-19 UHR



# JAHRESGANGLINIEN 1978

127

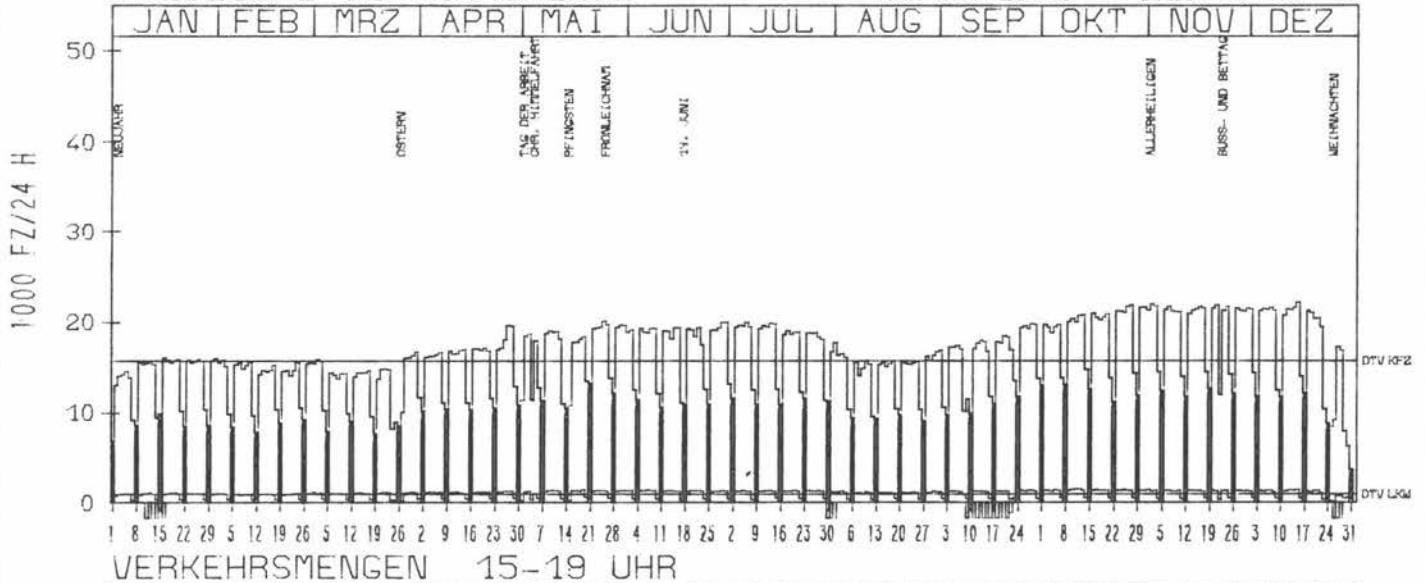
ZST: WESTTANGENTE FRIEDENAU  
 NR.: 3546 2 004

LAND: BERLIN  
 STRASSE: A 11  
 KM: 2.4  
 NETZKNOTEN:

RICHTUNG NÖRD

TÄGLICHE VERKEHRSMENGE

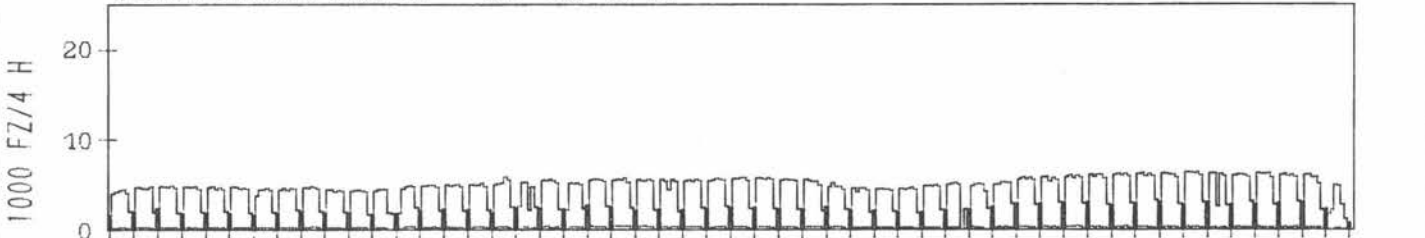
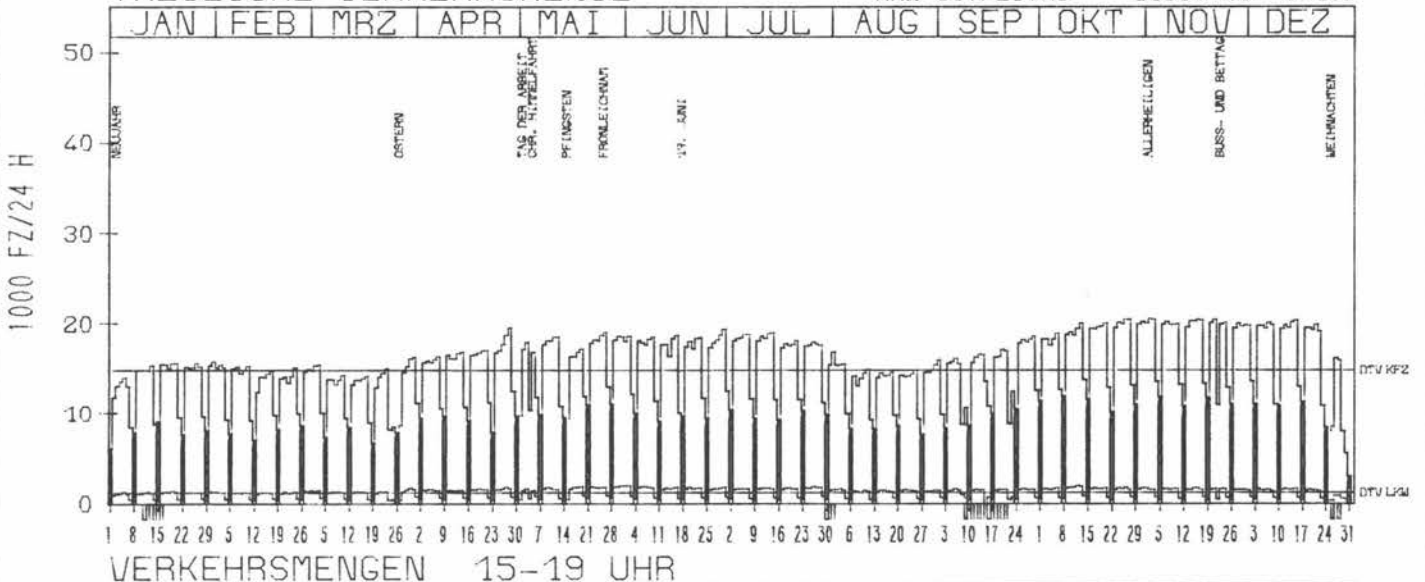
DTV KFZ 15719  
 DTV LKW 950 = 6.05 %  
 MAX WERKTAG 22188 FR 15.12.0  
 MAX FER-WKTAG 19955 DO 29.6.0  
 MAX SO+FEITAG 13235 SO 21.5.0



RICHTUNG SÜED

TÄGLICHE VERKEHRSMENGE

DTV KFZ 14754  
 DTV LKW 1186 = 8.04 %  
 MAX WERKTAG 20547 DO 2.11.0  
 MAX FER-WKTAG 19406 FR 30.6.0  
 MAX SO+FEITAG 11885 SO 8.10.0



# JAHRESGANGLINIEN 1978

128

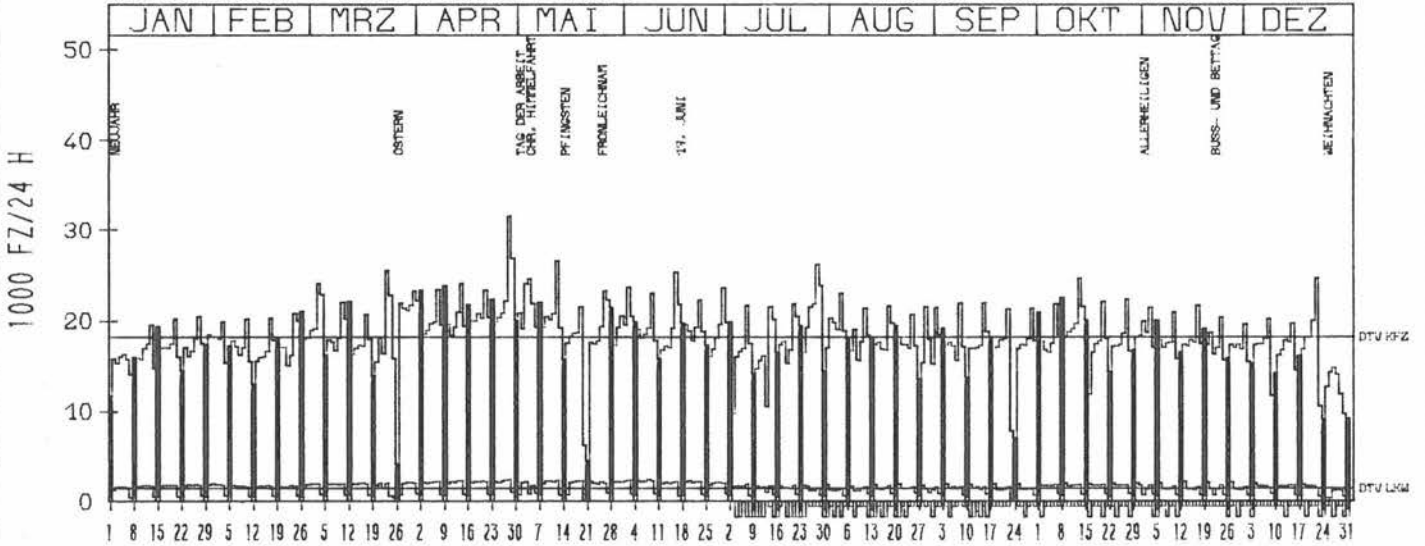
ZST: AVUS KIEFERNWEG  
 NR.: 3545 2 002

LAND: BERLIN  
 STRASSE: A 15  
 KM: 1.3  
 NETZKNOTEN: 1100 103 1

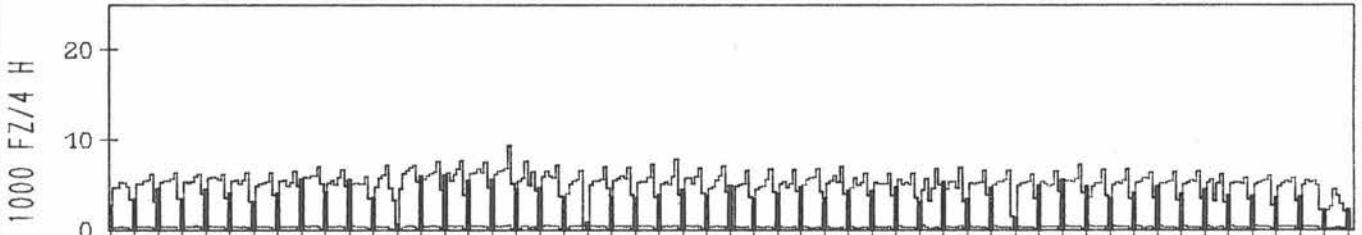
## RICHTUNG SUED

DTV KFZ 18247  
 DTV LKW 1448 = 7.94 %  
 MAX WERKTAG 31550 FR 28. 4.  
 MAX FER-WKTAG 26660 FR 12. 5.  
 MAX SO+FEITAG 24612 DO 4. 5.

### TAEGLICHE VERKEHRSMENGE



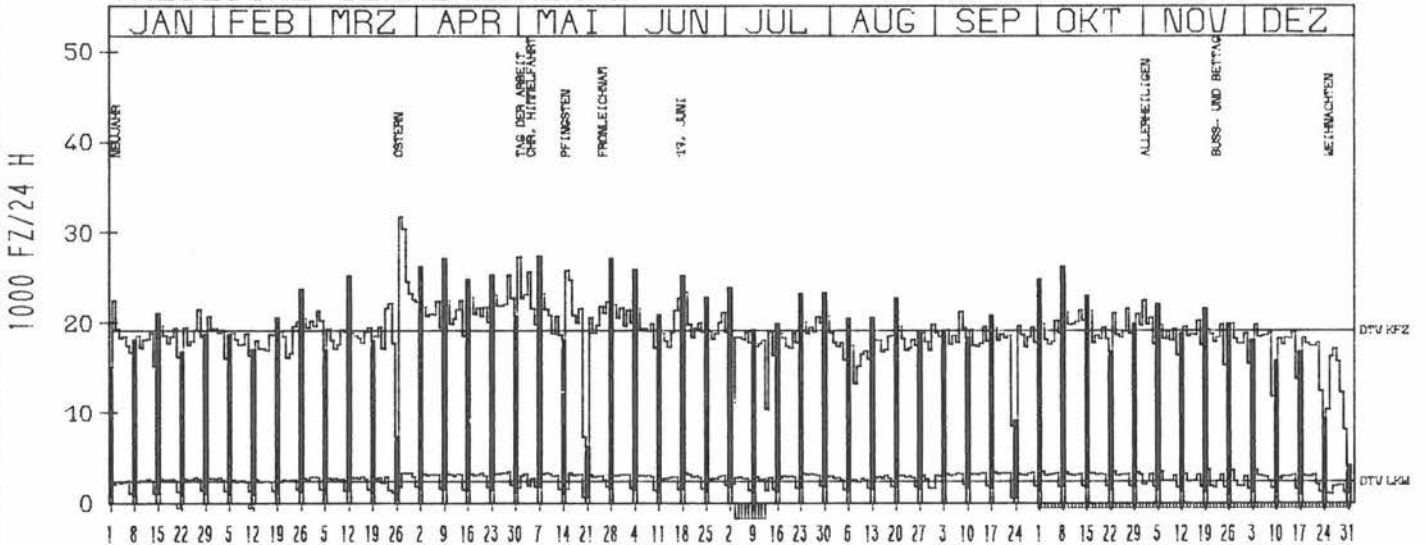
### VERKEHRSMENGEN 15-19 UHR



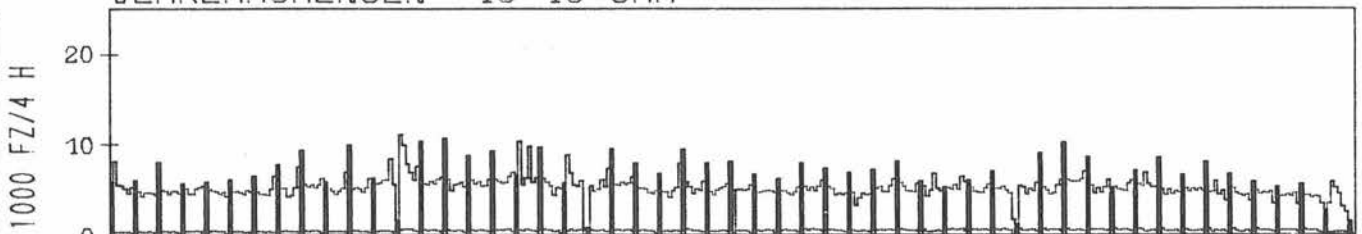
## RICHTUNG NORD

DTV KFZ 19084  
 DTV LKW 2413 = 12.64 %  
 MAX WERKTAG 25265 FR 28. 4.  
 MAX FER-WKTAG 30334 DI 28. 3.  
 MAX SO+FEITAG 31730 MO 27. 3.

### TAEGLICHE VERKEHRSMENGE



### VERKEHRSMENGEN 15-19 UHR



# JAHRESGANGLINIEN 1978

201

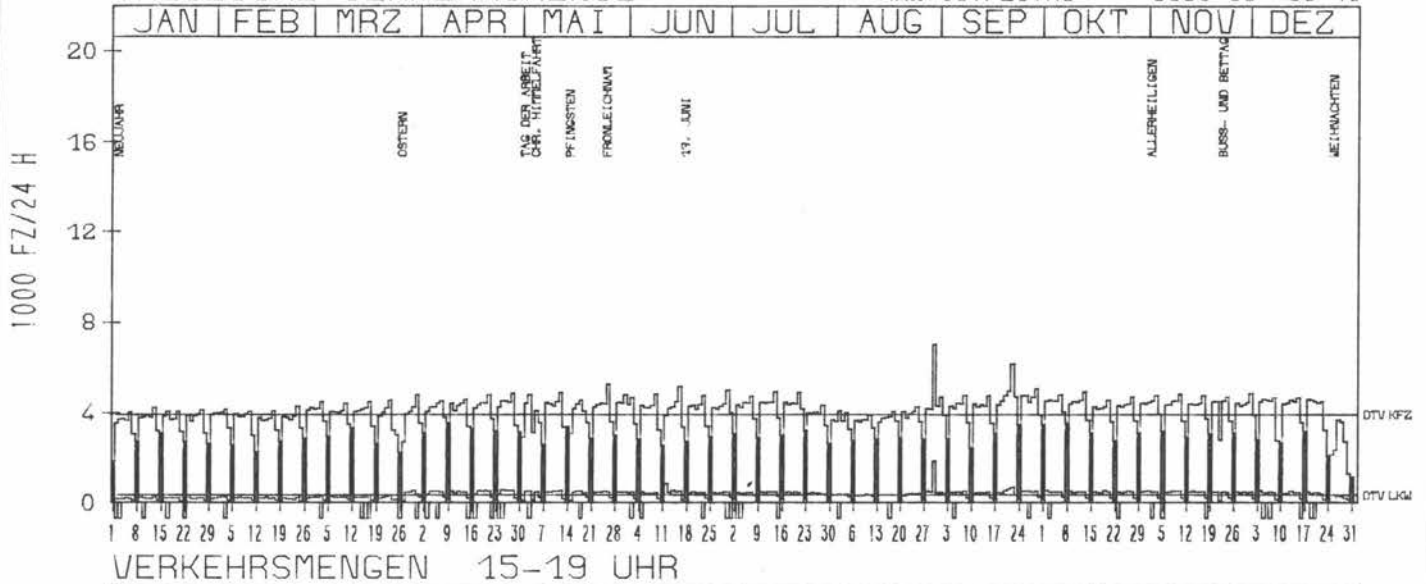
ZST: ELSensee  
 NR.: 2225 1 144

LAND: SCHLESWIG-HOLSTEIN  
 STRASSE: B 4  
 KM: 12,7  
 NETZKNOTEN:

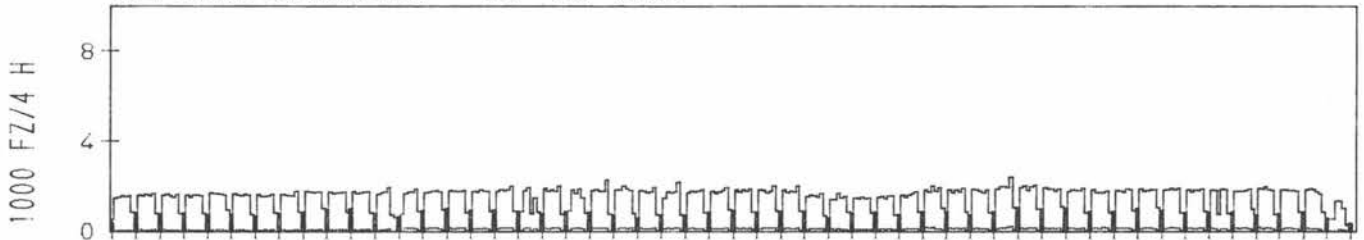
RICHTUNG NÖRD

DTV KFZ 3931  
 DTV LKW 334 = 8,49 %  
 MAX WERKTAG 6137 FR 22,9 %  
 MAX FER-WKTAG 7012 MI 30,8 %  
 MAX SO+FEITAG 3535 SO 9,4 %

TÄGLICHE VERKEHRSMENGE



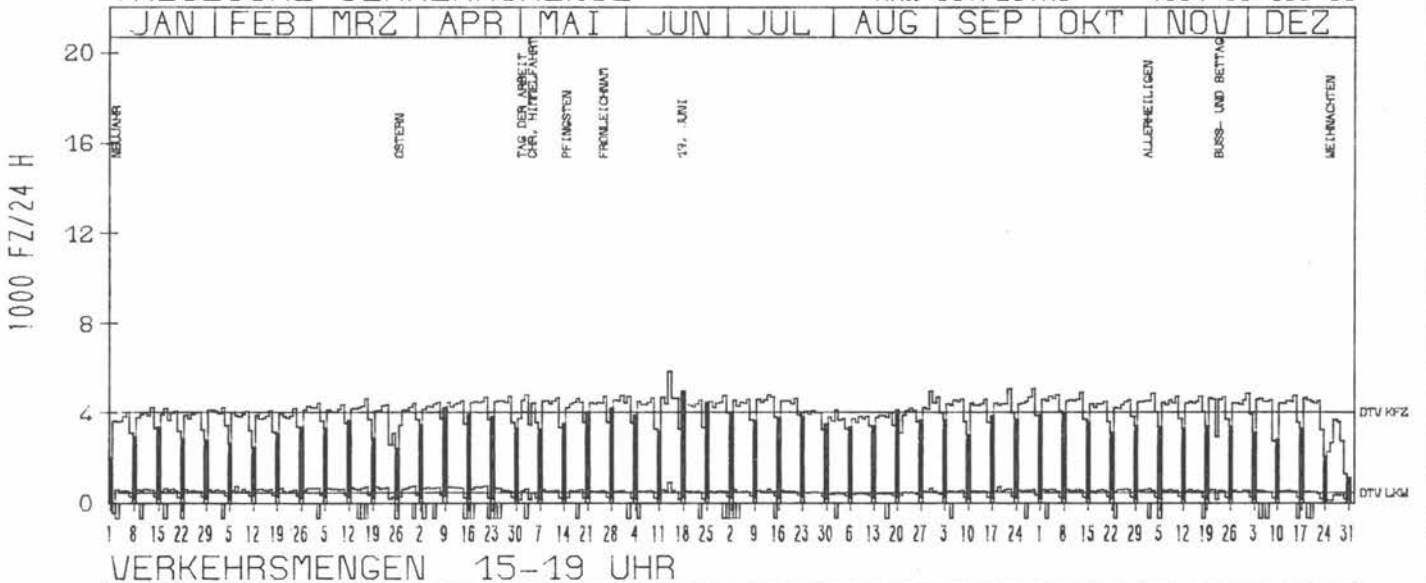
VERKEHRSMENGEN 15-19 UHR



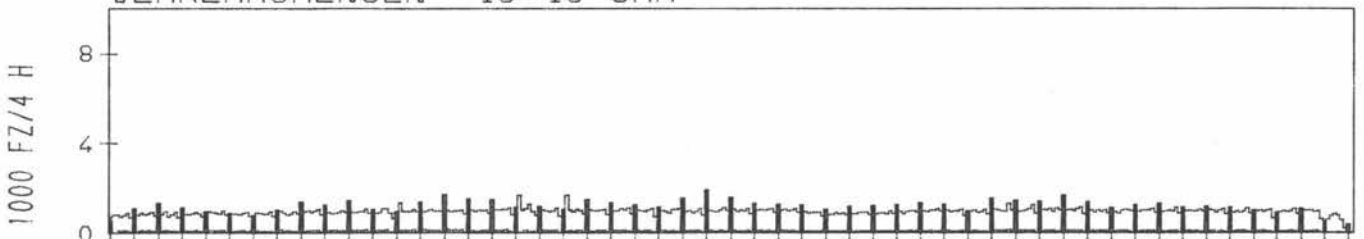
RICHTUNG SÜED

DTV KFZ 4063  
 DTV LKW 450 = 11,08 %  
 MAX WERKTAG 5075 FR 29,9 %  
 MAX FER-WKTAG 5859 MI 14,6 %  
 MAX SO+FEITAG 4997 SO 18,6 %

TÄGLICHE VERKEHRSMENGE



VERKEHRSMENGEN 15-19 UHR



# JAHRESGANGLINIEN 1978

202

ZST: BÖEGLUM

LAND: SCHLESWIG-HOLSTEIN

NR.: 1119 1 133

STRASSE: B 5

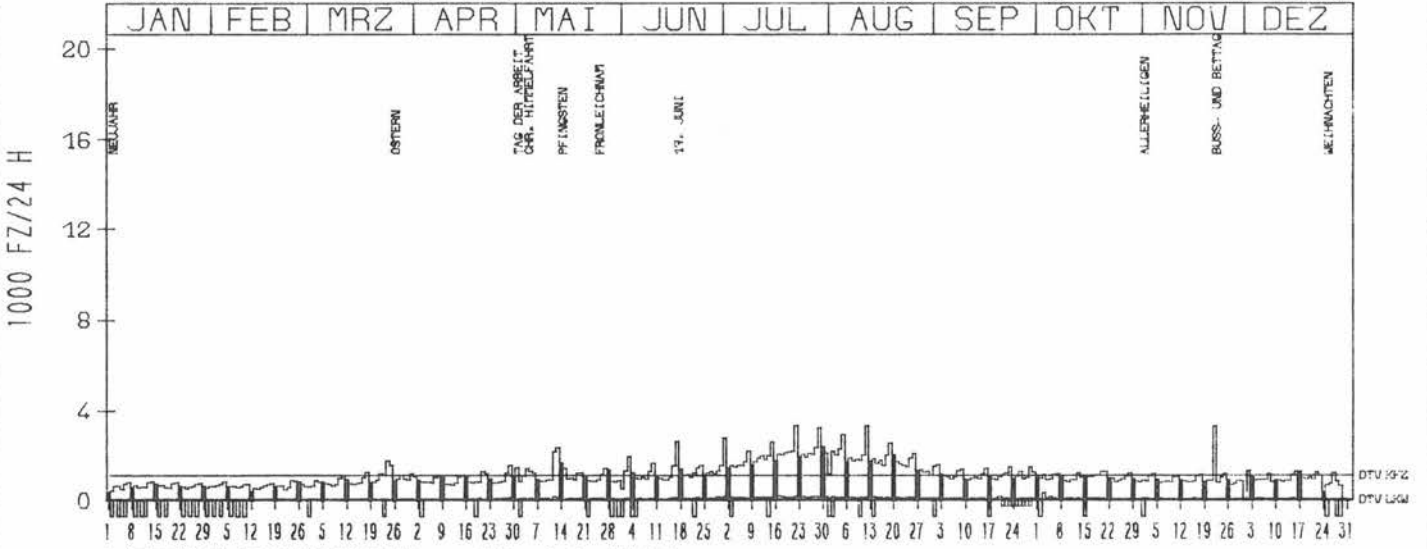
KM: 165.9

NETZKNOTEN:


RICHTUNG NÖRD

DTV KFZ 1160  
 DTV LKW 88 = 7.60 %  
 MAX WERKTAG 1993 SA 3. 6.  
 MAX FER-WKTAG 3345 SA 22. 7.  
 MAX SO+FEITAG 3317 MI 22. 11.

TAEGLICHE VERKEHRSMENGE



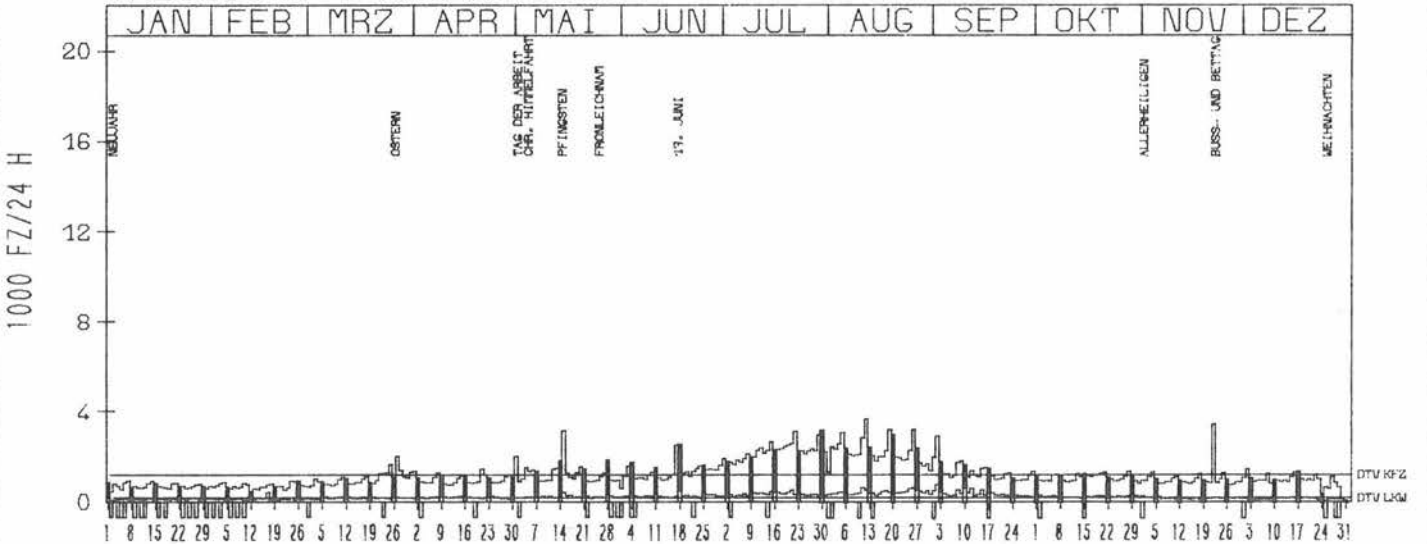
VERKEHRSMENGEN 15-19 UHR




RICHTUNG SUED

DTV KFZ 1262  
 DTV LKW 225 = 17.81 %  
 MAX WERKTAG 1578 SA 3. 6.  
 MAX FER-WKTAG 3705 SA 12. 8.  
 MAX SO+FEITAG 3489 MI 22. 11.

TAEGLICHE VERKEHRSMENGE



VERKEHRSMENGEN 15-19 UHR



# JAHRESGANGLINIEN 1978

203

ZST: BREDSTEDT

LAND:

SCHLESWIG-HOLSTEIN

NR.: 1319 1 152

STRASSE:

B 5

KM:

132,6

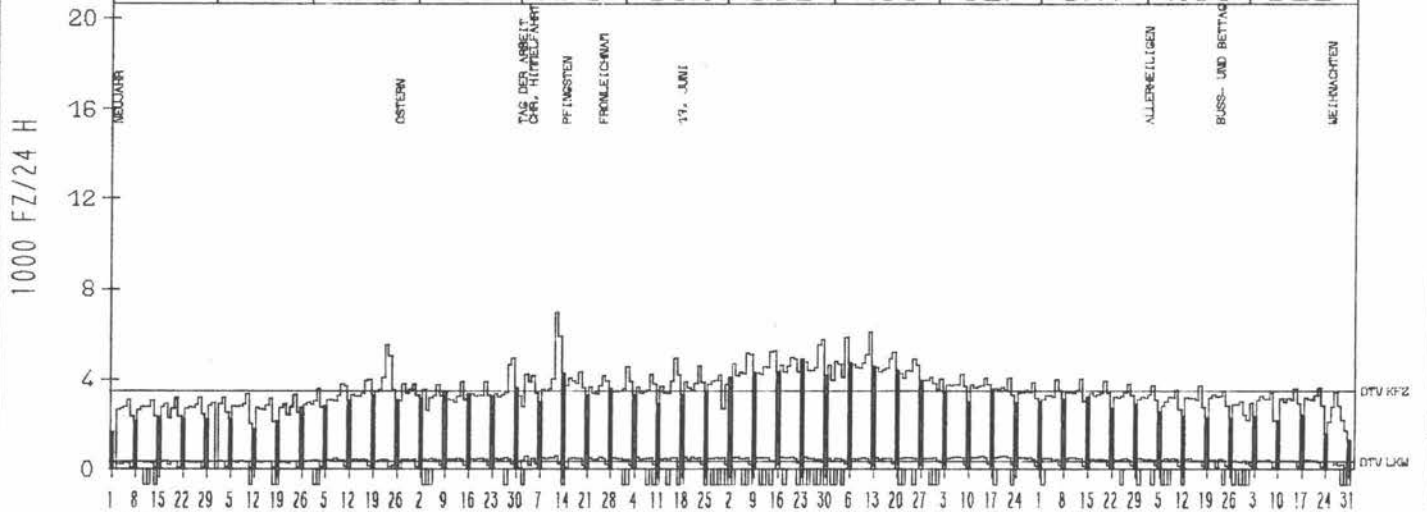
NETZKNOTEN:

RICHTUNG NÖRD

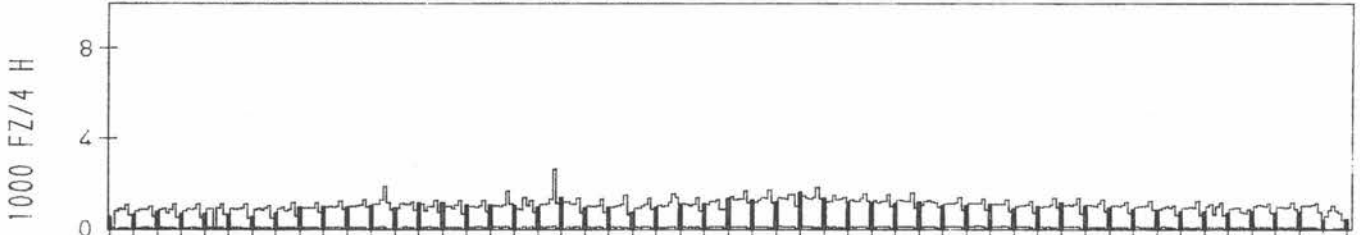
DTV KFZ 3487  
 DTV LKW 344 = 9,88 %  
 MAX WERKTAG 4905 SA 29, 4, 0  
 MAX FER-WKTAG 6943 FR 12, 5, 0  
 MAX SO+FEITAG 5032 FR 24, 3, 0

TAEGLICHE VERKEHRSMENGE

JAN | FEB | MRZ | APR | MAI | JUN | JUL | AUG | SEP | OKT | NOV | DEZ



VERKEHRSMENGEN 15-19 UHR

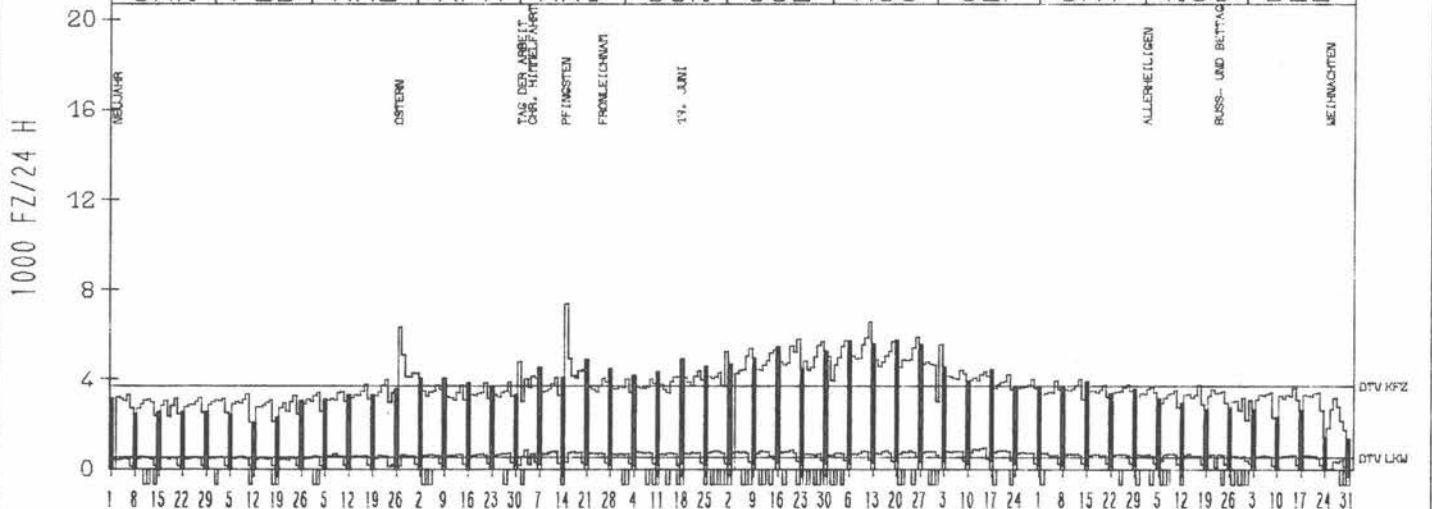


RICHTUNG SÜED


DTV KFZ 3708  
 DTV LKW 505 = 13,60 %  
 MAX WERKTAG 4417 SA 20, 5, 0  
 MAX FER-WKTAG 6542 SA 12, 8, 0  
 MAX SO+FEITAG 7375 MO 15, 5, 0

TAEGLICHE VERKEHRSMENGE

JAN | FEB | MRZ | APR | MAI | JUN | JUL | AUG | SEP | OKT | NOV | DEZ



VERKEHRSMENGEN 15-19 UHR



# JAHRESGANGLINIEN 1978

204

ZST: HALSTENBEK

LAND: SCHLESWIG-HOLSTEIN  
 STRASSE: B 5  
 KM: 13.3  
 NETZKNOTEN:

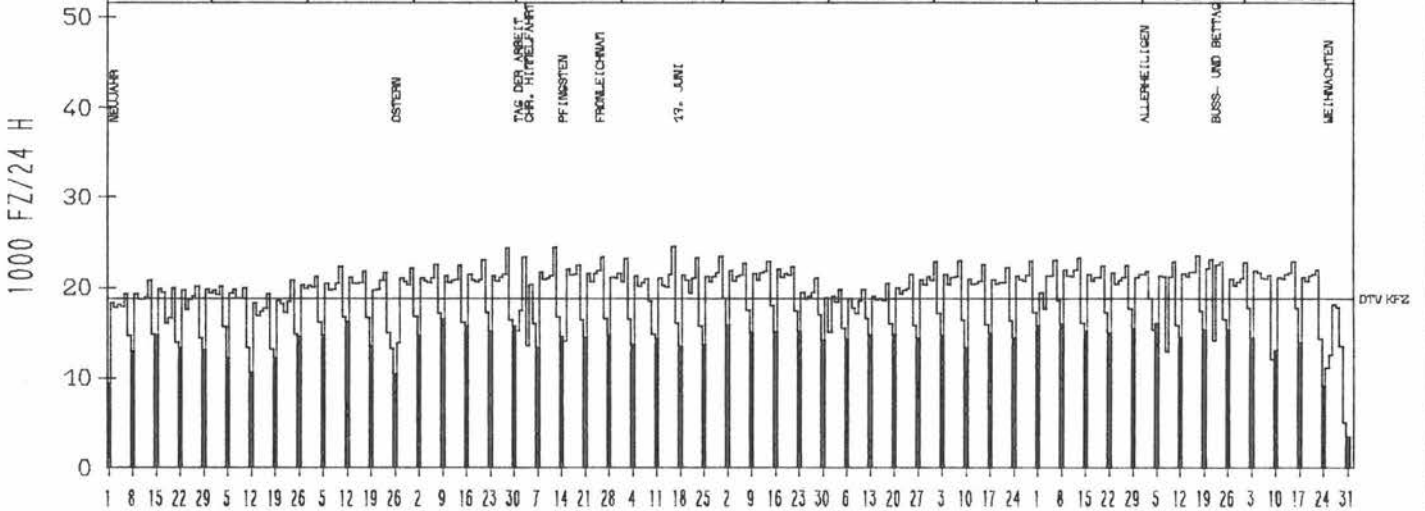
NR.: 2325 1 119

## RICHTUNG NÖRD

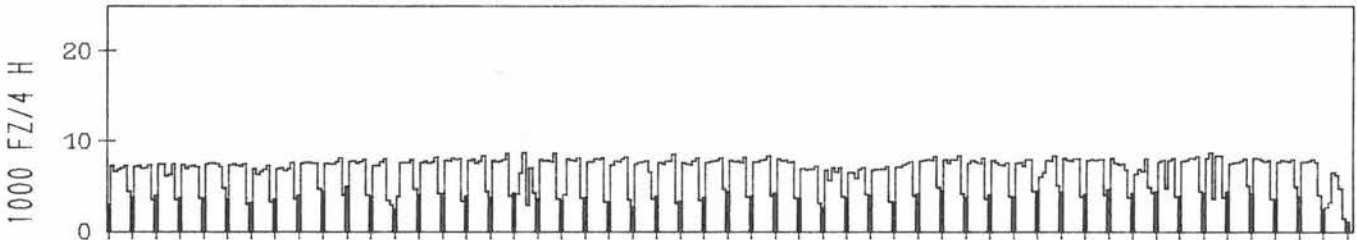
DTV KFZ 18803  
 MAX WERKTAG 24400 FR 28. 4.  
 MAX FER-WKTAG 24561 FR 16. 6.  
 MAX SO+FEITAG 16456 SO 9. 4.

### TÄGLICHE VERKEHRSMENGE

| JAN | FEB | MRZ | APR | MAI | JUN | JUL | AUG | SEP | OKT | NOV | DEZ |
|-----|-----|-----|-----|-----|-----|-----|-----|-----|-----|-----|-----|
|-----|-----|-----|-----|-----|-----|-----|-----|-----|-----|-----|-----|



### VERKEHRSMENGEN 15-19 UHR

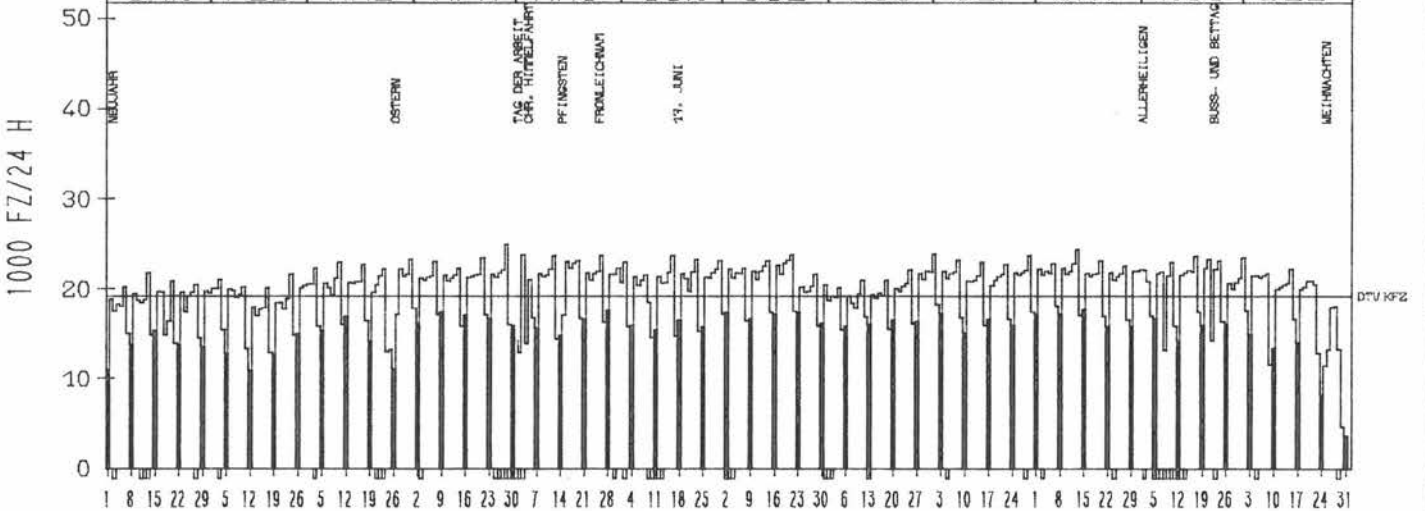


## RICHTUNG SÜED

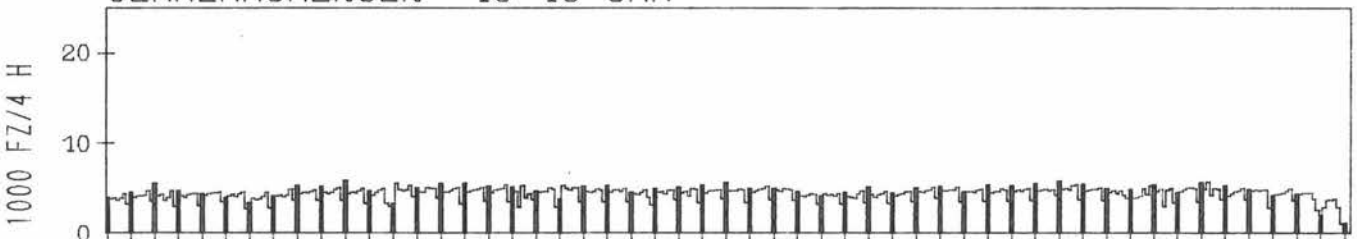
DTV KFZ 19222  
 MAX WERKTAG 24407 FR 13. 10.  
 MAX FER-WKTAG 23895 FR 1. 9.  
 MAX SO+FEITAG 17736 SO 15. 10.

### TÄGLICHE VERKEHRSMENGE

| JAN | FEB | MRZ | APR | MAI | JUN | JUL | AUG | SEP | OKT | NOV | DEZ |
|-----|-----|-----|-----|-----|-----|-----|-----|-----|-----|-----|-----|
|-----|-----|-----|-----|-----|-----|-----|-----|-----|-----|-----|-----|



### VERKEHRSMENGEN 15-19 UHR



# JAHRESGANGLINIEN 1978

205

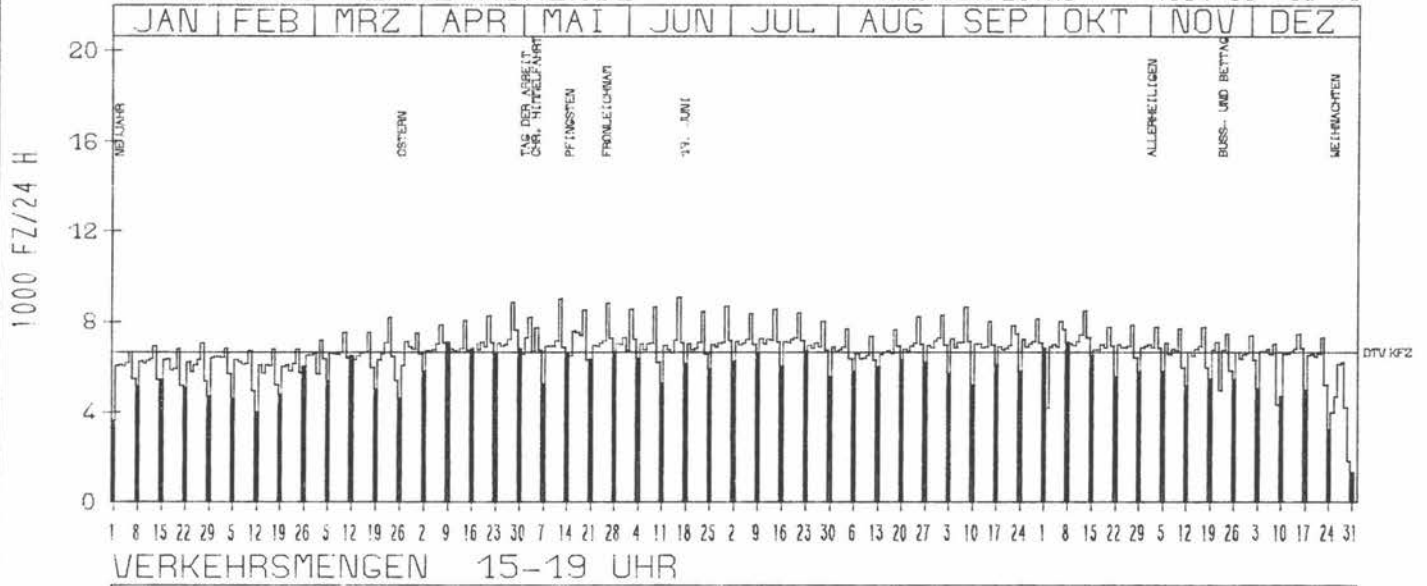
ZST: ESCHEBURG  
 NR.: 2527 1 121

LAND: SCHLESWIG-HOLSTEIN  
 STRASSE: B 5  
 KM: 25,6  
 NETZKNOTEN:

## RICHTUNG OST

DTV KFZ 6640  
 MAX WERKTAG 8842 FR 28 4  
 MAX FER-WKTAG 9082 FR 16 6  
 MAX SO+FEITAG 7087 SO 9 4


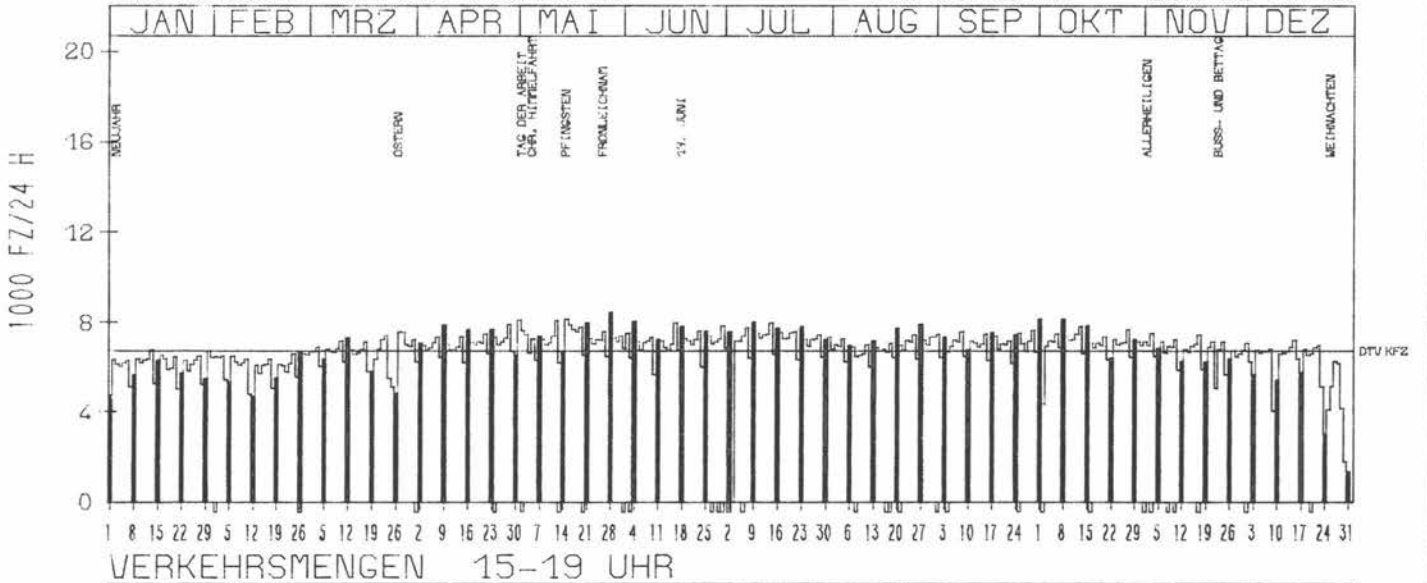
### TAEGLICHE VERKEHRSMENGE



## RICHTUNG WEST

DTV KFZ 6720  
 MAX WERKTAG 7909 FR 28 4  
 MAX FER-WKTAG 8074 FR 12 5  
 MAX SO+FEITAG 8466 SO 28 5

### TAEGLICHE VERKEHRSMENGE





# JAHRESGANGLINIEN 1978

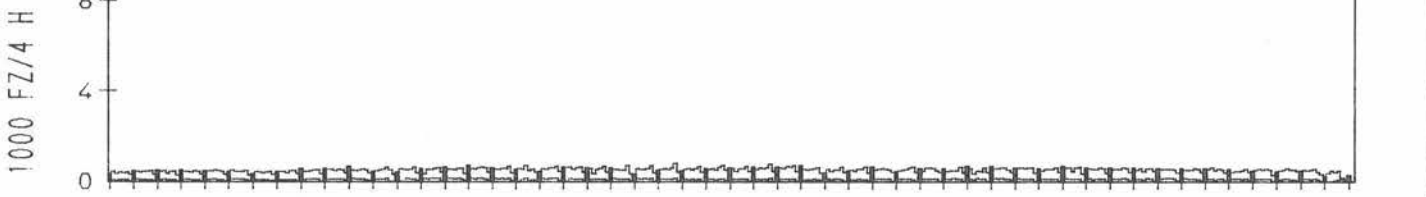
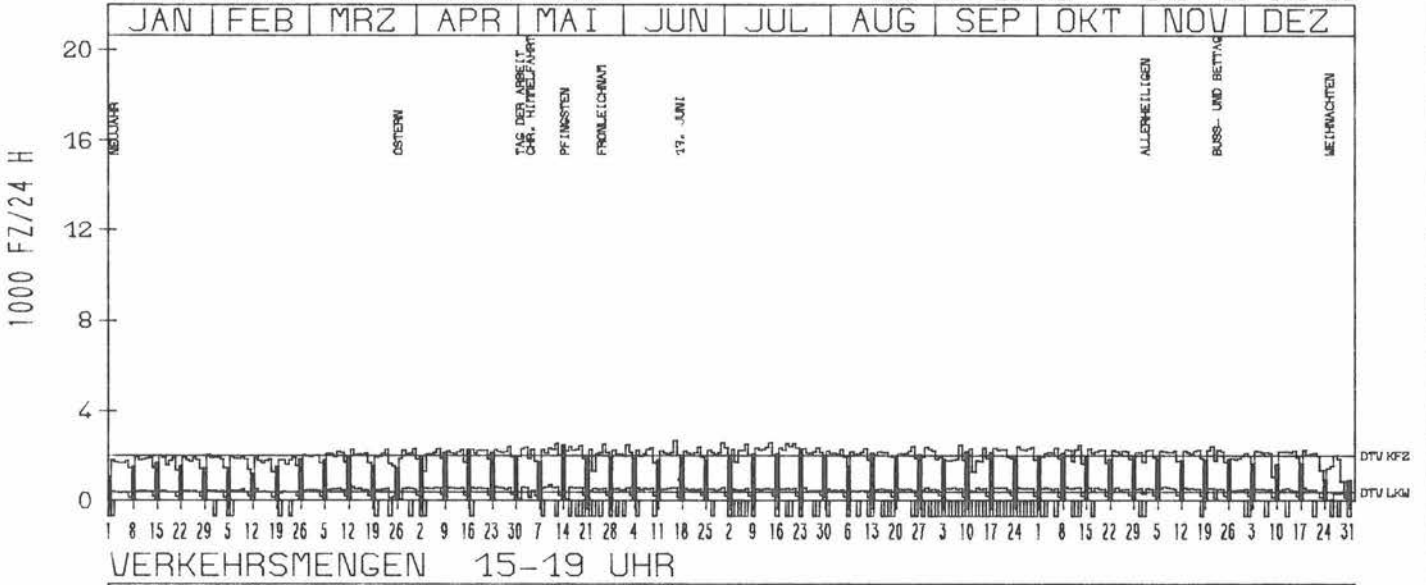
ZST: BARKHORN  
 NR.: 1723 1 147

LAND: SCHLESWIG-HOLSTEIN  
 STRASSE: B 77  
 KM: 94.9  
 NETZKNOTEN:

## RICHTUNG NÖRD

DTV KFZ 2013  
 DTV LKW 397 = 19.74 %  
 MAX WERKTAG 2516 FR 26. 5.  
 MAX FER-WKTAG 2693 FR 16. 6.  
 MAX SO+FEITAG 2467 SO 14. 5.

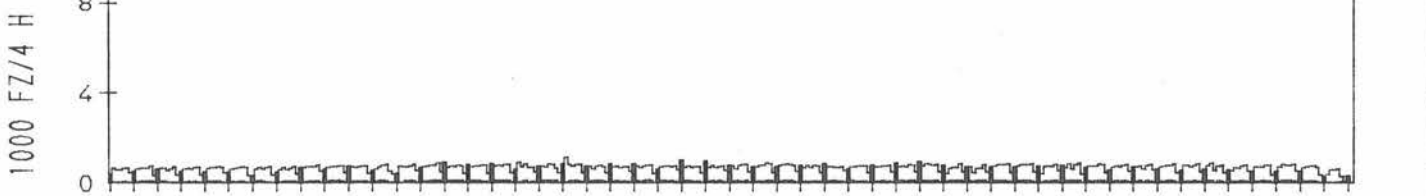
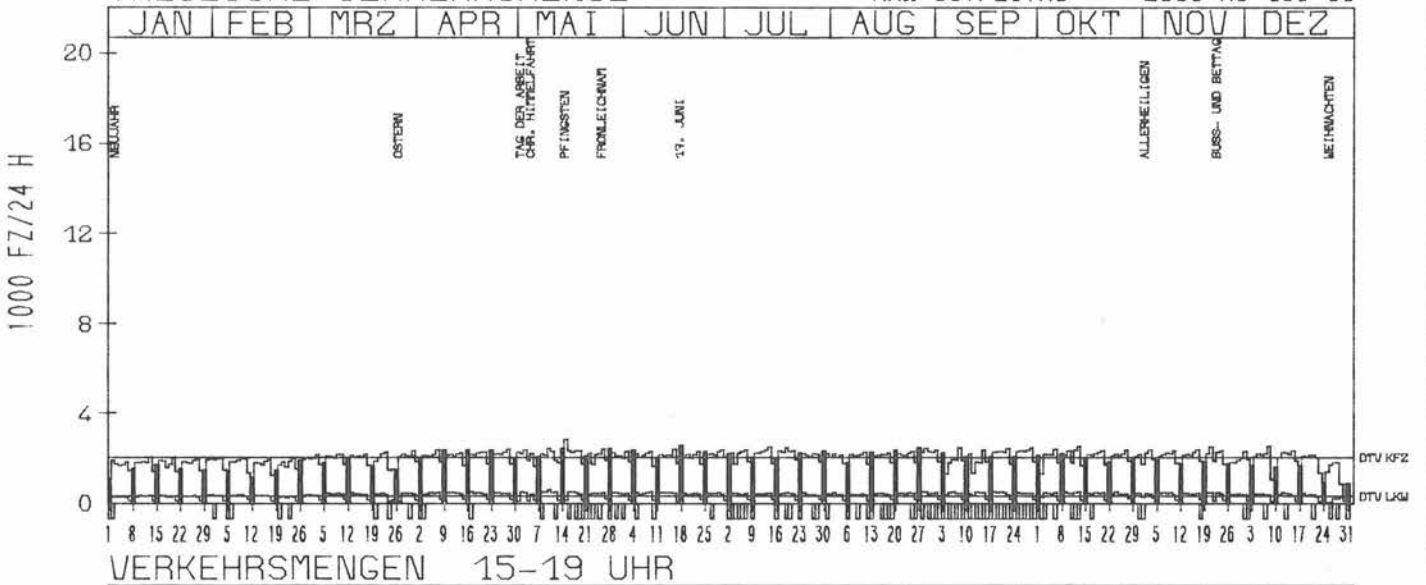
### TÄGLICHE VERKEHRSMENGE



## RICHTUNG SÜED

DTV KFZ 2035  
 DTV LKW 328 = 16.10 %  
 MAX WERKTAG 2565 FR 8. 12.  
 MAX FER-WKTAG 2519 FR 14. 7.  
 MAX SO+FEITAG 2850 MO 15. 5.

### TÄGLICHE VERKEHRSMENGE



# JAHRESGANGLINIEN 1978

207

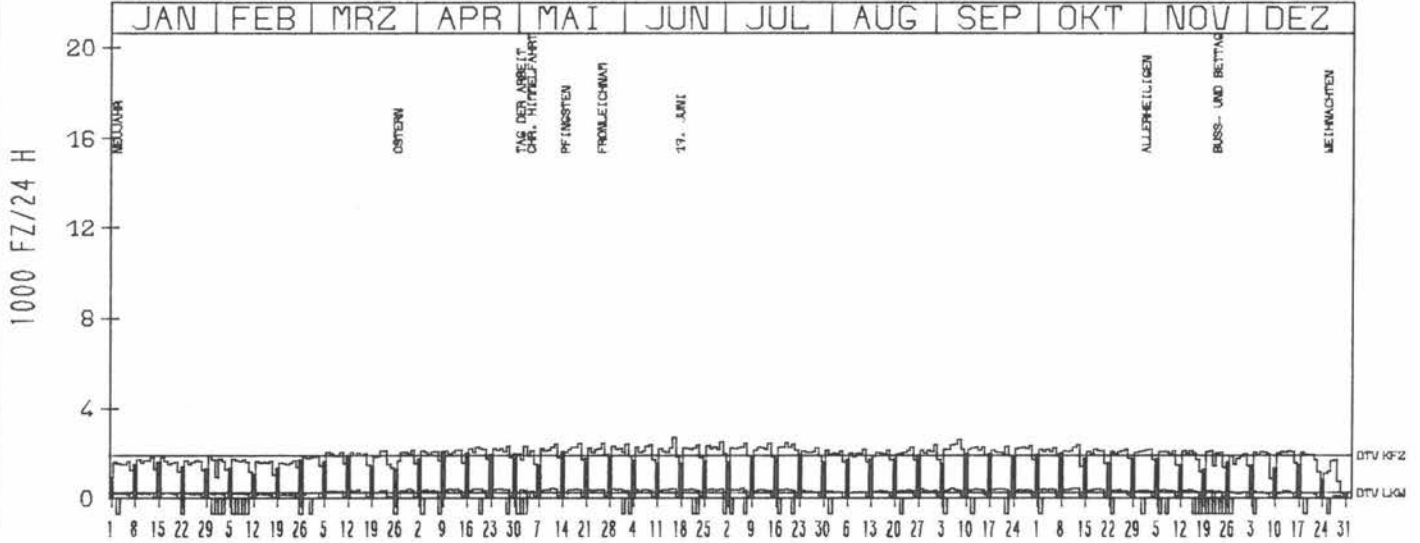
ZST: BLAUER LAPPEN  
 NR.: 2023 1 146

LAND: SCHLESWIG-HOLSTEIN  
 STRASSE: B 77  
 KM: 62.7  
 NETZKNOTEN:

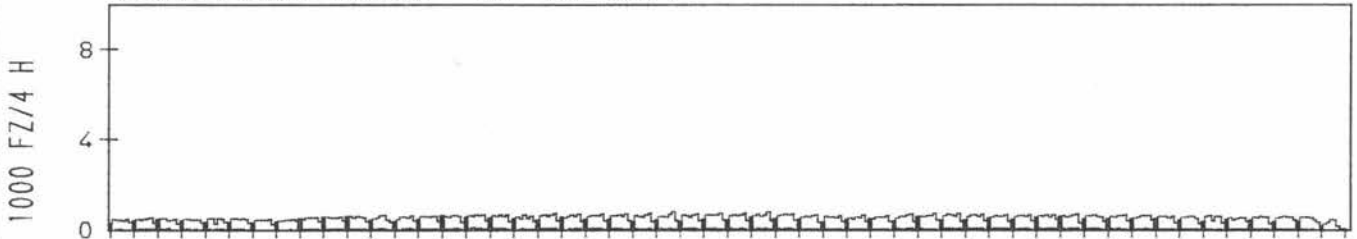
RICHTUNG NÖRD

DTV KFZ 1903  
 DTV LKW 239 = 12.57 %  
 MAX WERKTAG 2459 FR 26.5  
 MAX FER-WKTAG 2722 FR 16.6  
 MAX SO+FEITAG 2086 SO 9.4

TAEGLICHE VERKEHRSMENGE



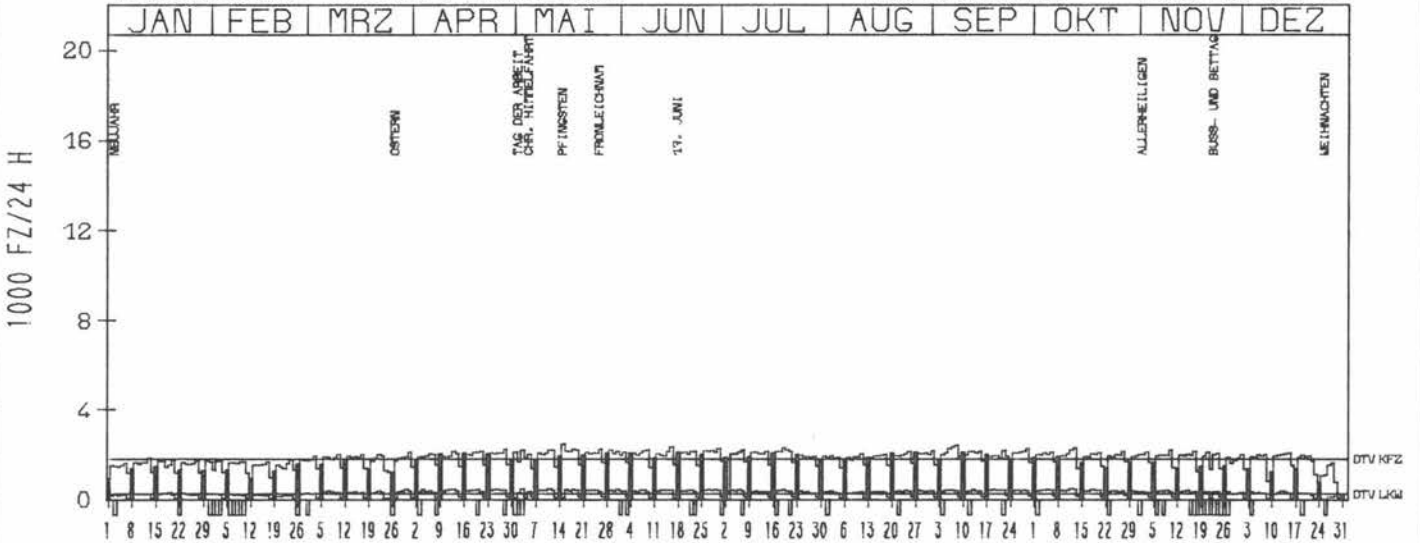
VERKEHRSMENGEN 15-19 UHR




RICHTUNG SÜED

DTV KFZ 1828  
 DTV LKW 262 = 14.31 %  
 MAX WERKTAG 2306 FR 13.10  
 MAX FER-WKTAG 2404 FR 8.9  
 MAX SO+FEITAG 2480 MO 15.5

TAEGLICHE VERKEHRSMENGE



VERKEHRSMENGEN 15-19 UHR



# JAHRESGANGLINIEN 1978

208

ZST: FLENSBURG OST  
 NR.: 1222 1 150

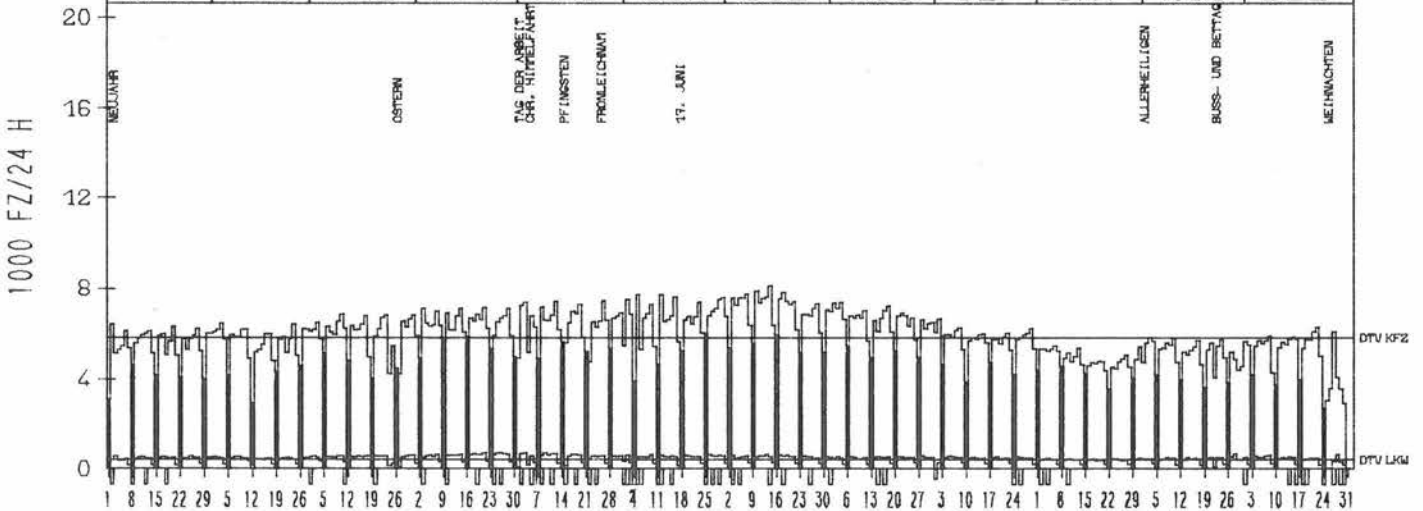
LAND: SCHLESWIG-HOLSTEIN  
 STRASSE: B 199  
 KM: 2,7  
 NETZKNOTEN:

## RICHTUNG OST

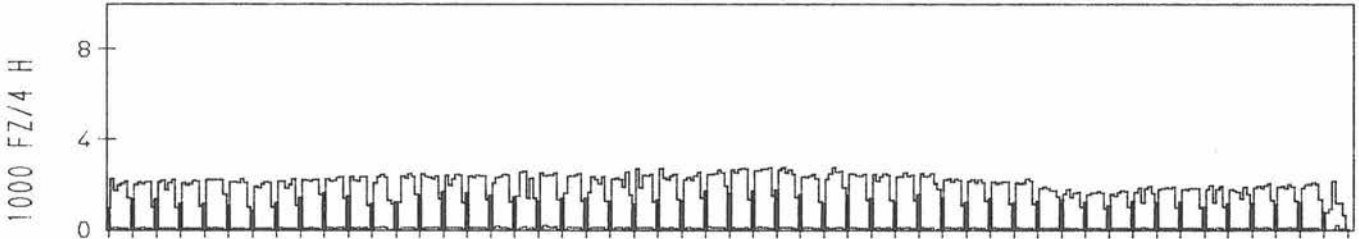
DTV KFZ 5813  
 DTV LKW 420 = 7.22 %  
 MAX WERKTAG 7449 FR 26. 5.  
 MAX FER-WKTAG 7887 MO 10. 7.  
 MAX SO+FEITAG 5904 SO 16. 7.

### TAEGLICHE VERKEHRSMENGE

| JAN | FEB | MRZ | APR | MAI | JUN | JUL | AUG | SEP | OKT | NOV | DEZ |
|-----|-----|-----|-----|-----|-----|-----|-----|-----|-----|-----|-----|
|-----|-----|-----|-----|-----|-----|-----|-----|-----|-----|-----|-----|



### VERKEHRSMENGEN 15-19 UHR

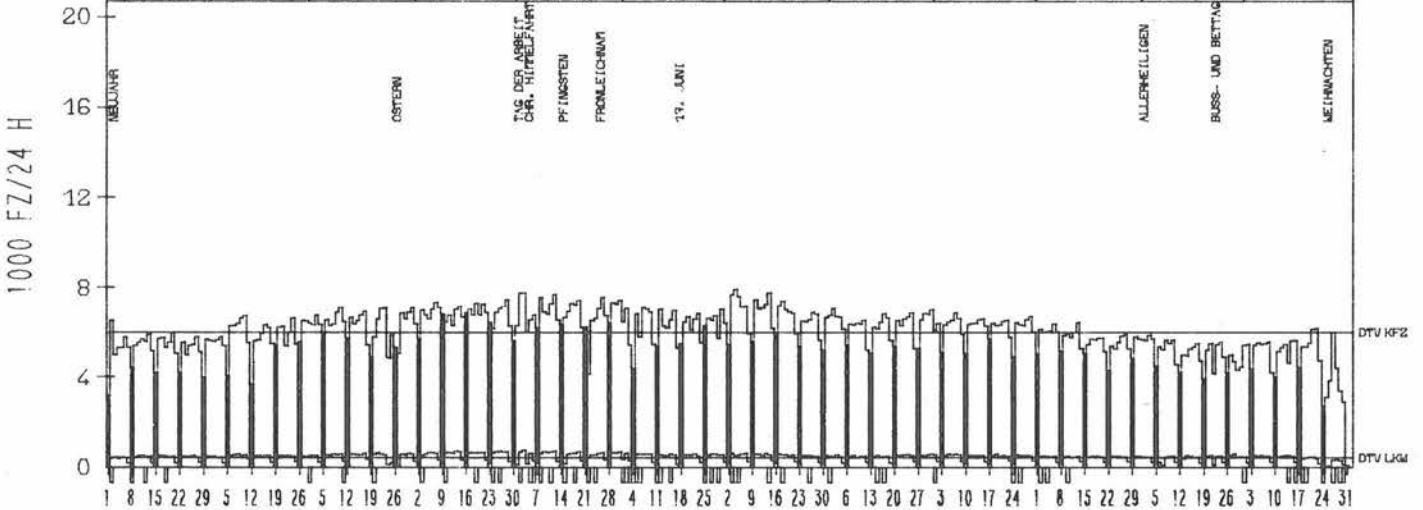


## RICHTUNG WEST

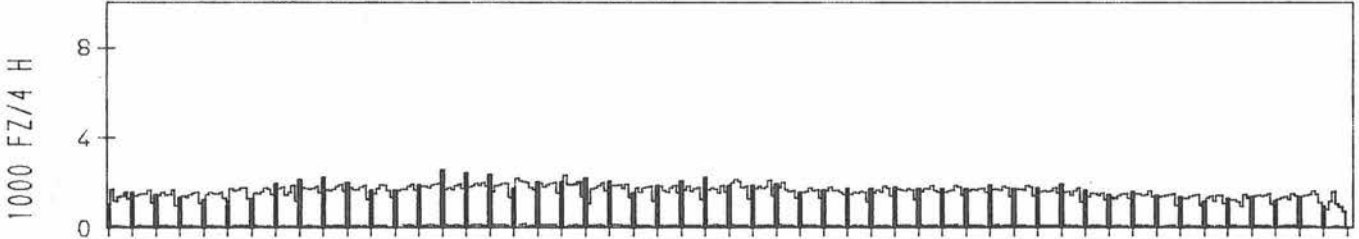
DTV KFZ 5980  
 DTV LKW 415 = 6.93 %  
 MAX WERKTAG 7737 MI 3. 5.  
 MAX FER-WKTAG 7698 FR 12. 5.  
 MAX SO+FEITAG 6834 SO 16. 4.

### TAEGLICHE VERKEHRSMENGE

| JAN | FEB | MRZ | APR | MAI | JUN | JUL | AUG | SEP | OKT | NOV | DEZ |
|-----|-----|-----|-----|-----|-----|-----|-----|-----|-----|-----|-----|
|-----|-----|-----|-----|-----|-----|-----|-----|-----|-----|-----|-----|



### VERKEHRSMENGEN 15-19 UHR



# JAHRESGANGLINIEN 1978

209

ZST: FRIEDRICHSGABEK00G

LAND: SCHLESWIG-HOLSTEIN

NR.: 1819 1 117

STRASSE: B 203

KM: 4.3

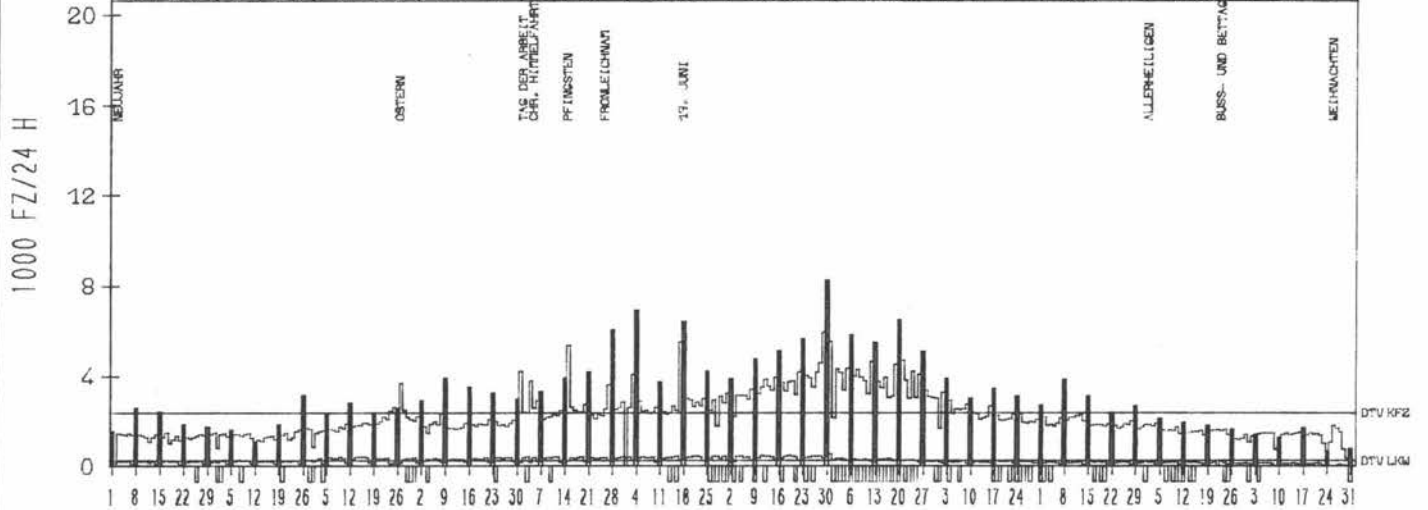
NETZKNOTEN:

## RICHTUNG OST

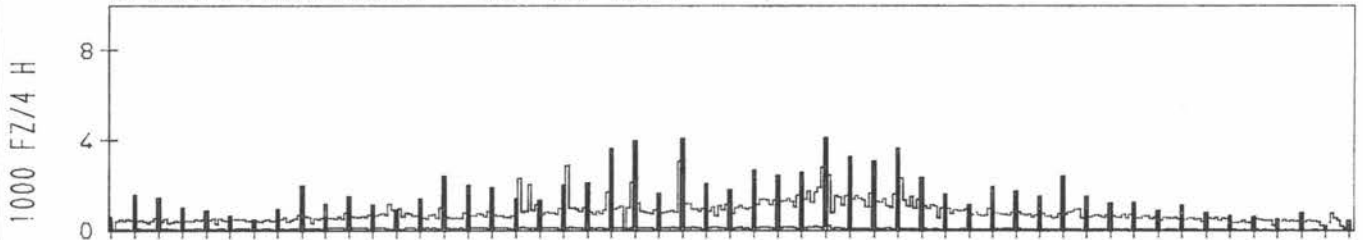
|               |      |          |
|---------------|------|----------|
| DTV KFZ       | 2380 |          |
| DTV LKW       | 235  | = 9.87 % |
| MAX WERKTAG   | 4096 | SA 3.6   |
| MAX FER-WKTAG | 5964 | SA 29.7  |
| MAX SO+FEITAG | 8252 | SO 30.7  |

### TAEGLICHE VERKEHRSMENGE

| JAN | FEB | MARZ | APR | MAI | JUN | JUL | AUG | SEP | OKT | NOV | DEZ |
|-----|-----|------|-----|-----|-----|-----|-----|-----|-----|-----|-----|
|-----|-----|------|-----|-----|-----|-----|-----|-----|-----|-----|-----|



### VERKEHRSMENGEN 15-19 UHR

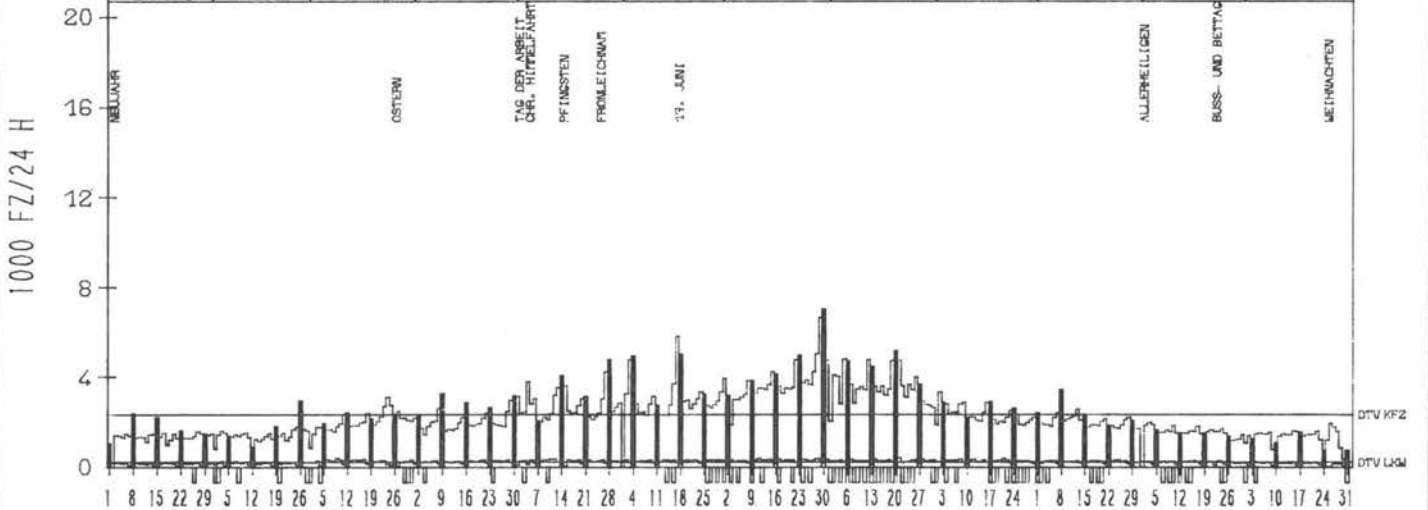


## RICHTUNG WEST


|               |      |          |
|---------------|------|----------|
| DTV KFZ       | 2343 |          |
| DTV LKW       | 215  | = 9.18 % |
| MAX WERKTAG   | 4770 | SA 3.6   |
| MAX FER-WKTAG | 6641 | SA 29.7  |
| MAX SO+FEITAG | 7039 | SO 30.7  |

### TAEGLICHE VERKEHRSMENGE

| JAN | FEB | MARZ | APR | MAI | JUN | JUL | AUG | SEP | OKT | NOV | DEZ |
|-----|-----|------|-----|-----|-----|-----|-----|-----|-----|-----|-----|
|-----|-----|------|-----|-----|-----|-----|-----|-----|-----|-----|-----|



### VERKEHRSMENGEN 15-19 UHR



# JAHRESGANGLINIEN 1978

210

ZST: NÖRTORF  
 NR.: 1825 4 802


LAND: SCHLESWIG-HOLSTEIN  
 STRASSE: B 205  
 KM: 14,1  
 NETZKNOTEN:

## RICHTUNG SUED

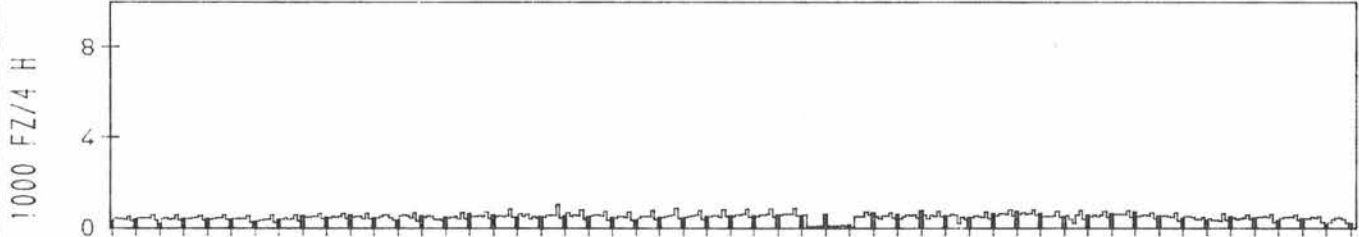
DTV KFZ 1765  
 MAX WERKTAG 2802 FR 22. 9.  
 MAX FER-WKTAG 2700 SA 9. 9.  
 MAX SO+FEITAG 2505 SO 10. 9.

### TAEGLICHE VERKEHRSMENGE

| JAN | FEB | MRZ | APR | MAI | JUN | JUL | AUG | SEP | OKT | NOV | DEZ |
|-----|-----|-----|-----|-----|-----|-----|-----|-----|-----|-----|-----|
|-----|-----|-----|-----|-----|-----|-----|-----|-----|-----|-----|-----|



### VERKEHRSMENGEN 15-19 UHR

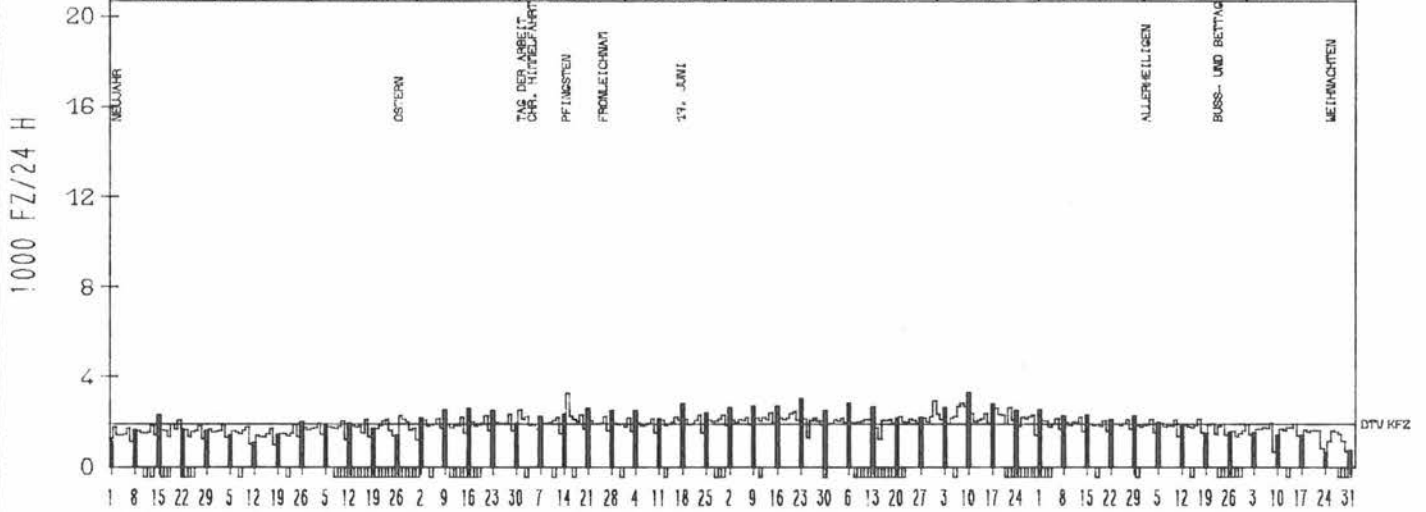


## RICHTUNG NÖRD


DTV KFZ 1901  
 MAX WERKTAG 2608 MO 18. 9.  
 MAX FER-WKTAG 2941 DO 31. 8.  
 MAX SO+FEITAG 3322 SO 10. 9.

### TAEGLICHE VERKEHRSMENGE

| JAN | FEB | MRZ | APR | MAI | JUN | JUL | AUG | SEP | OKT | NOV | DEZ |
|-----|-----|-----|-----|-----|-----|-----|-----|-----|-----|-----|-----|
|-----|-----|-----|-----|-----|-----|-----|-----|-----|-----|-----|-----|



### VERKEHRSMENGEN 15-19 UHR



# JAHRESGANGLINIEN 1978

211

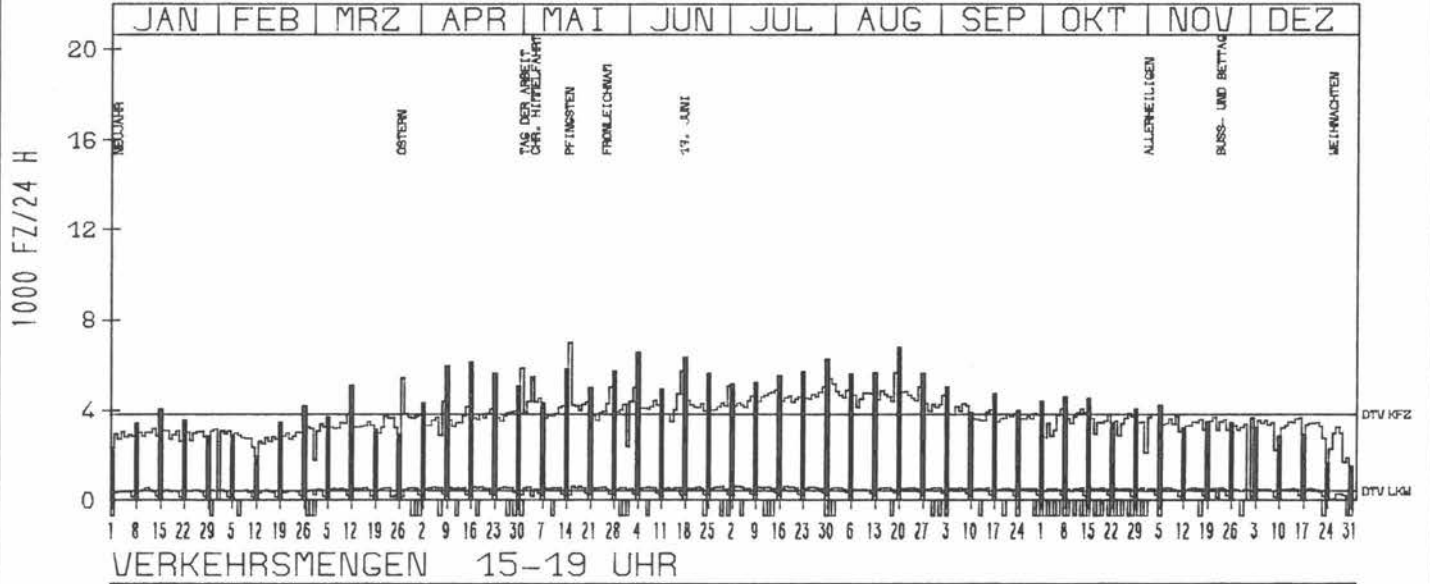
ZST: GROSS GROENAU  
 NR.: 2130 1 142

LAND: SCHLESWIG-HOLSTEIN  
 STRASSE: B 207  
 KM: 12.9  
 NETZKNOTEN:

## RICHTUNG NÖRD

DTV KFZ 3813  
 DTV LKW 405 = 10.61 %  
 MAX WERKTAG 5013 SA 27. 5.  
 MAX FER-WKTAG 5634 SA 19. 8.  
 MAX SO+FEITAG 6997 MO 15. 5.

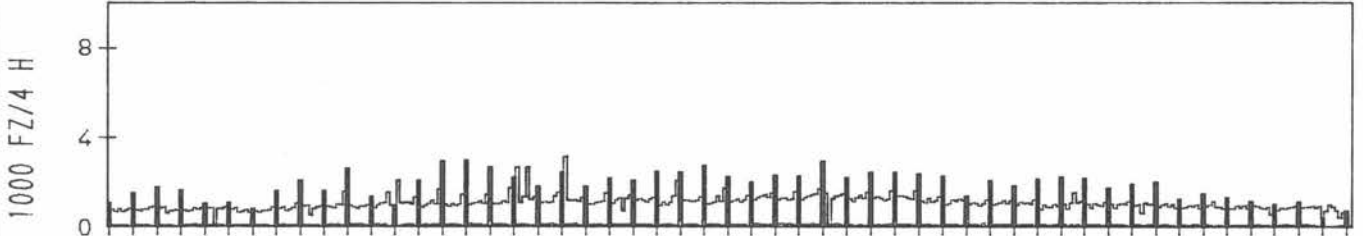
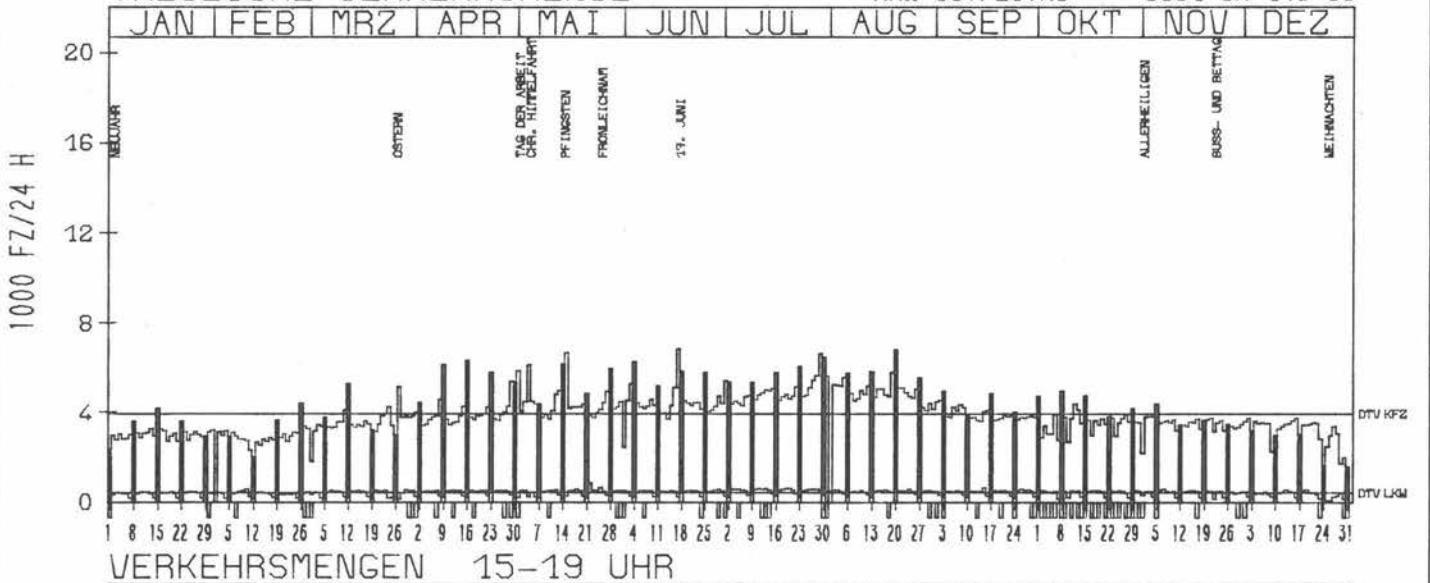
### TAEGLICHE VERKEHRSMENGE



## RICHTUNG SÜED

DTV KFZ 3950  
 DTV LKW 402 = 10.17 %  
 MAX WERKTAG 5279 SA 3. 6.  
 MAX FER-WKTAG 6617 SA 29. 7.  
 MAX SO+FEITAG 6831 SA 17. 6.

### TAEGLICHE VERKEHRSMENGE



# JAHRESGANGLINIEN 1978

212

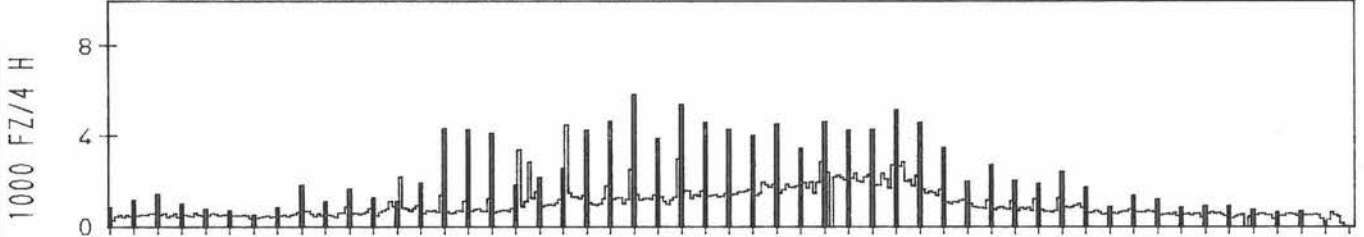
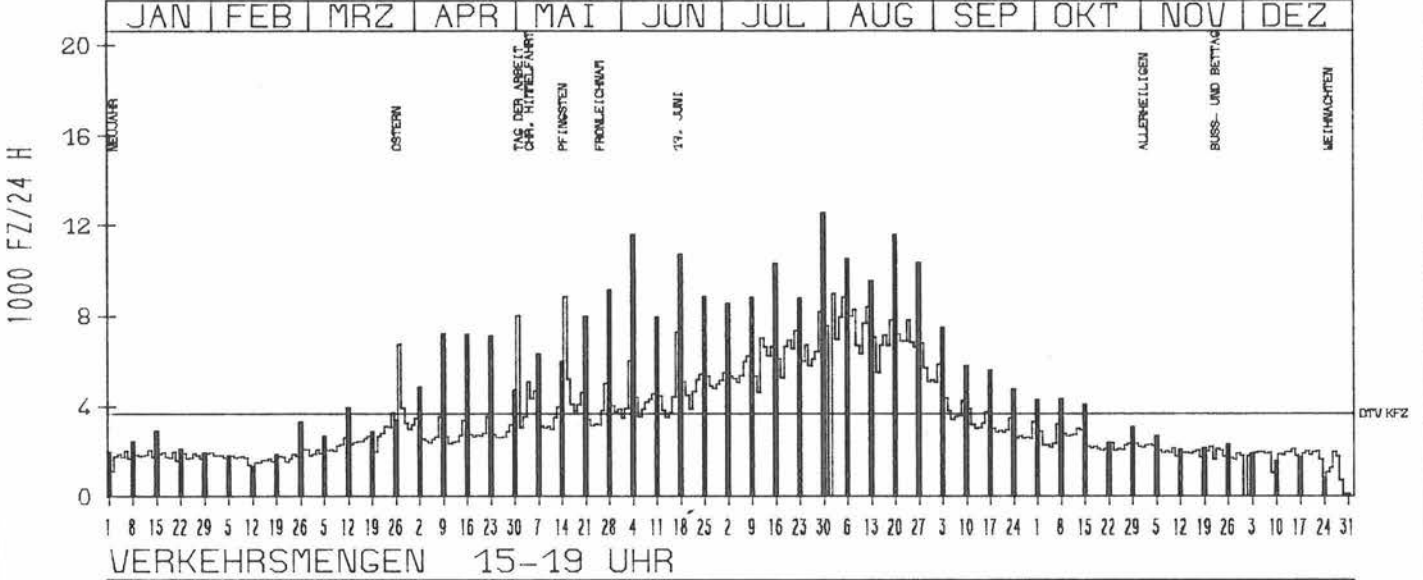
ZST: MERKENDORF  
NR.: 1831 1 122

LAND: SCHLESWIG-HOLSTEIN  
STRASSE: B 501  
KM: 1.4  
NETZKNOTEN:

## RICHTUNG OST

DTV KFZ 3674  
MAX WERKTAG 6032 SA 3. 6.  
MAX FER-WKTAG 8992 MI 2. 8.  
MAX SO+FEITAG 12565 SO 30. 7.

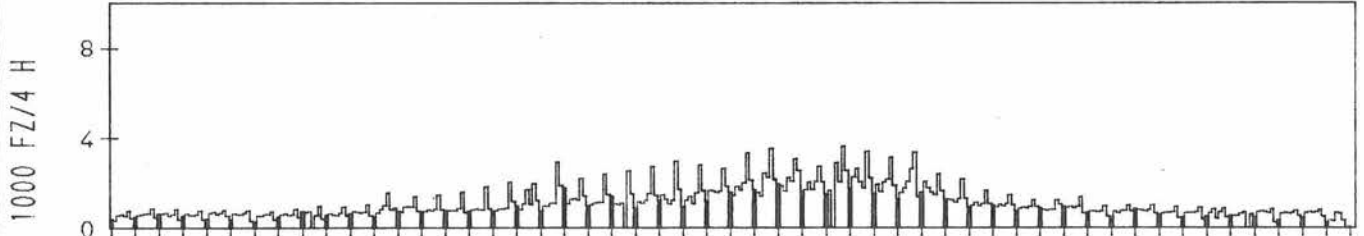
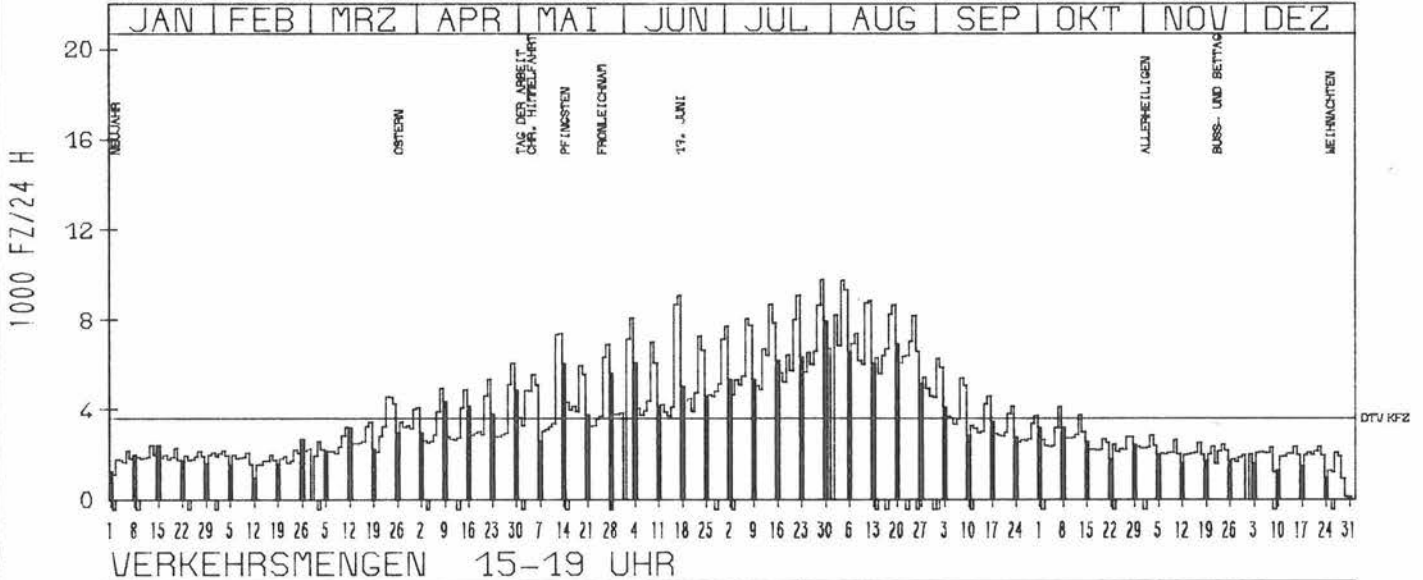
### TAEGLICHE VERKEHRSMENGE



## RICHTUNG WEST

DTV KFZ 3615  
MAX WERKTAG 8088 SA 3. 6.  
MAX FER-WKTAG 9774 SA 29. 7.  
MAX SO+FEITAG 9090 SA 17. 6.

### TAEGLICHE VERKEHRSMENGE



# JAHRESGANGLINIEN 1978

213

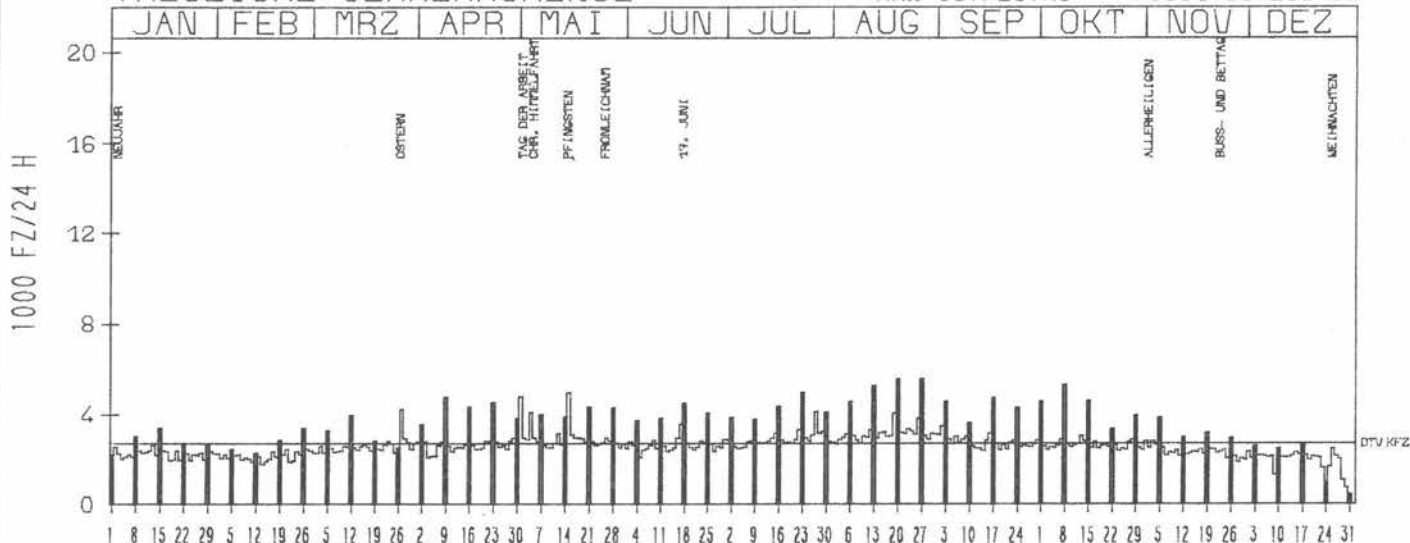
ZST: TRELDER BERG 1  
 NR.: 2624 3 320

LAND: NIEDERSACHSEN  
 STRASSE: B 3  
 KM: 85.2  
 NETZKNOTEN:

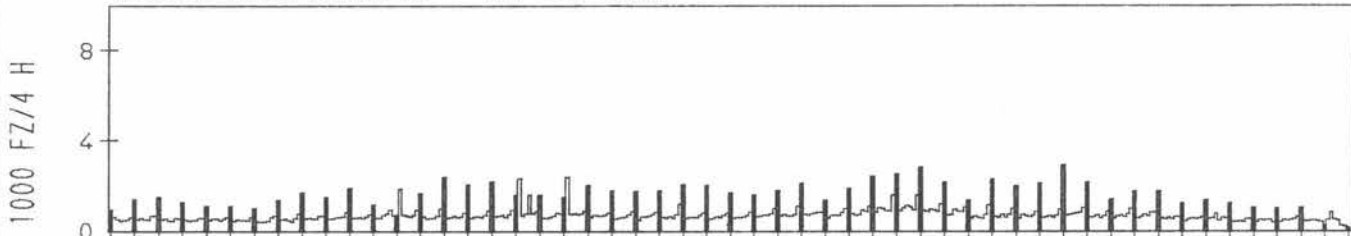
## RICHTUNG NÖRD

DTV KFZ 2731  
 MAX WERKTAG 3158 SA 16. 9.  
 MAX FER-WKTAG 4112 DO 27. 7.  
 MAX SO+FEITAG 5551 SO 20. 8.

### TAEGLICHE VERKEHRSMENGE



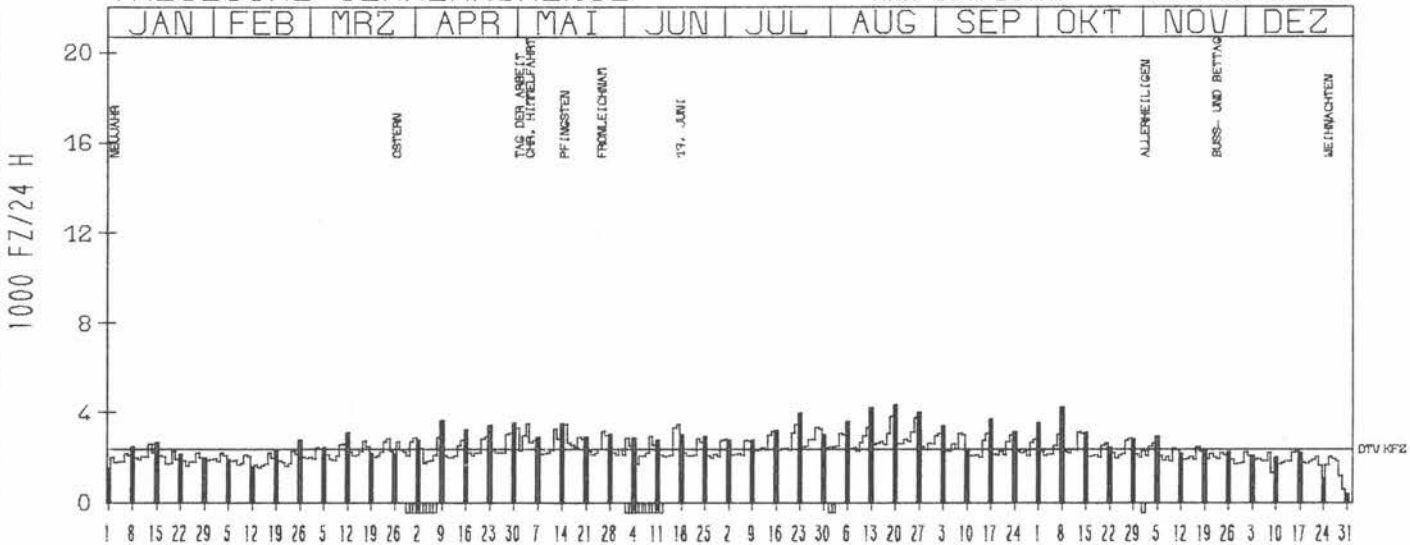
### VERKEHRSMENGEN 15-19 UHR




## RICHTUNG SÜED

DTV KFZ 2386  
 MAX WERKTAG 3184 FR 26. 5.  
 MAX FER-WKTAG 3842 SA 19. 8.  
 MAX SO+FEITAG 4344 SO 20. 8.

### TAEGLICHE VERKEHRSMENGE



### VERKEHRSMENGEN 15-19 UHR





# JAHRESGANGLINIEN 1978

214

ZST: WESTERCELLE  
 NR.: 3426 3 324

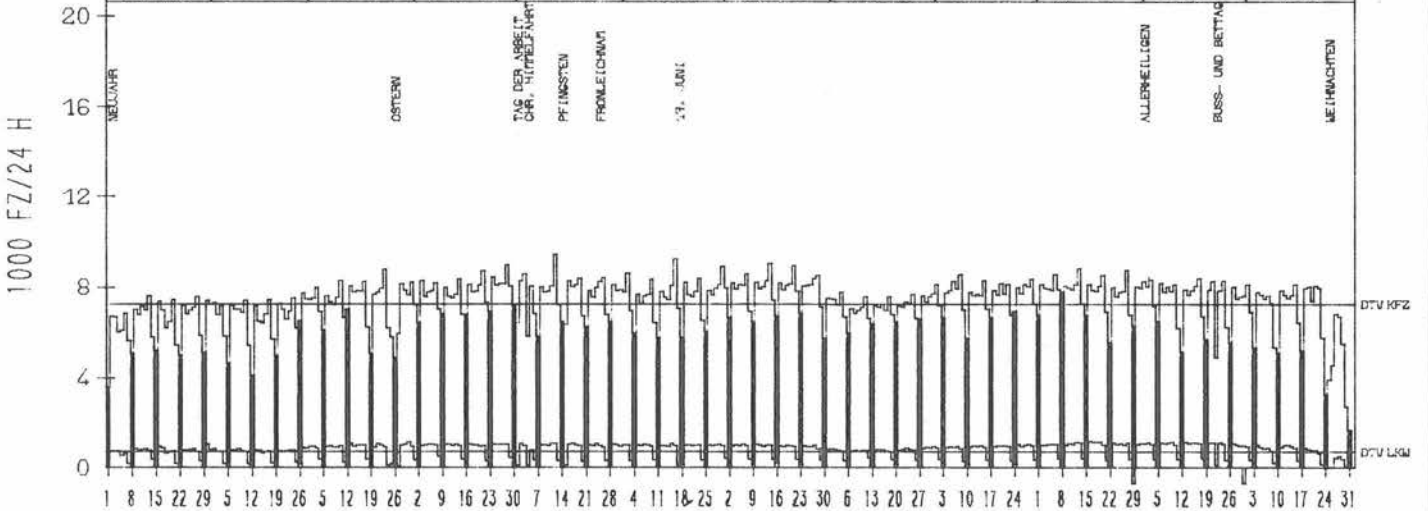
LAND: NIEDERSACHSEN  
 STRASSE: B 3  
 KM: 36,4  
 NETZKNOTEN:

## RICHTUNG NÖRD

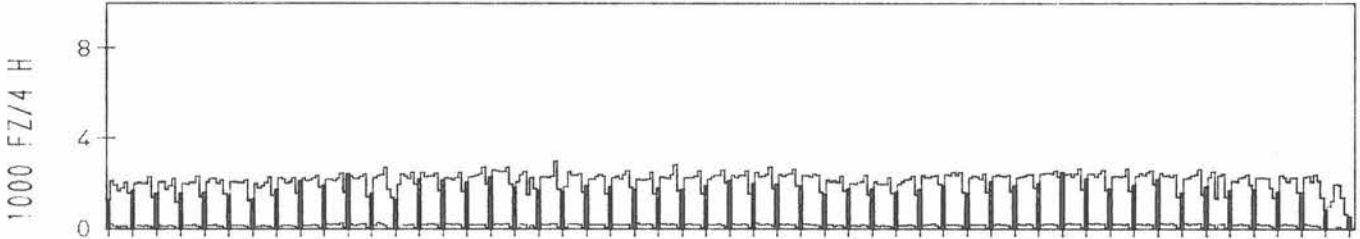
DTV KFZ 7264  
 DTV LKW 714 = 9,83 %  
 MAX WERKTAG 8996 FR 28,4 %  
 MAX FER-WKTAG 9461 FR 12,5 %  
 MAX SO+FEITAG 7798 SO 8,10 %

### TÄGLICHE VERKEHRSMENGE

JAN | FEB | MRZ | APR | MAI | JUN | JUL | AUG | SEP | OKT | NOV | DEZ



### VERKEHRSMENGEN 15-19 UHR

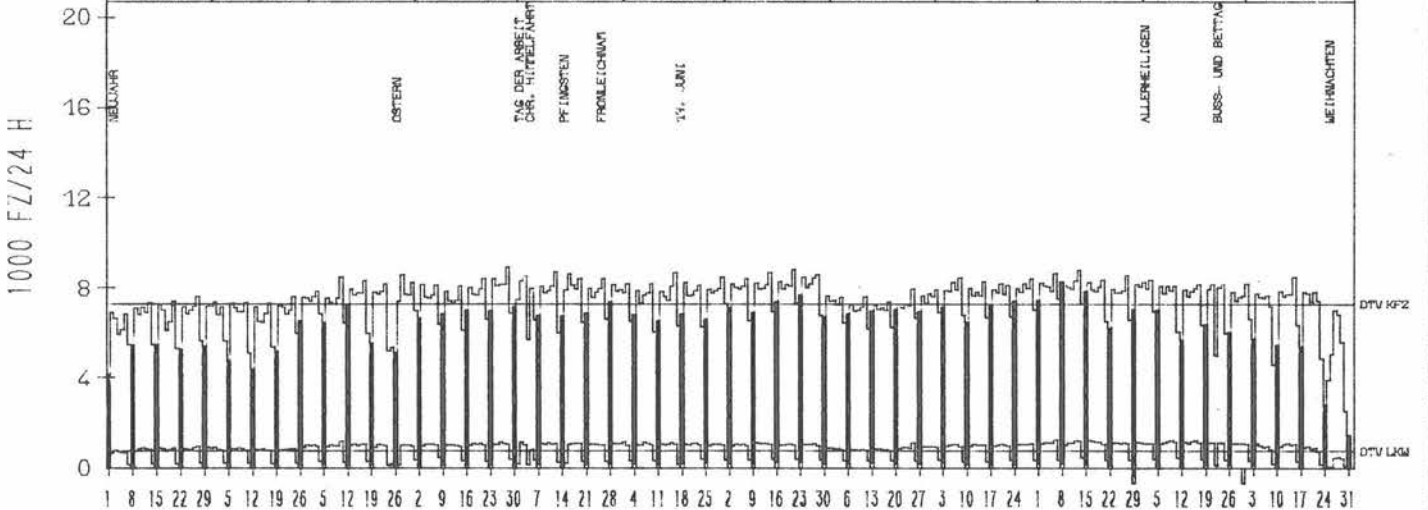


## RICHTUNG SÜED

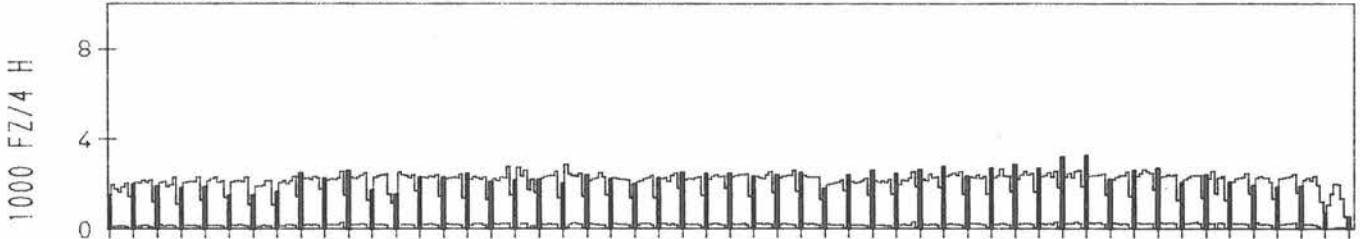
DTV KFZ 7275  
 DTV LKW 748 = 10,28 %  
 MAX WERKTAG 8931 FR 28,4 %  
 MAX FER-WKTAG 8832 FR 21,7 %  
 MAX SO+FEITAG 8282 SO 8,10 %

### TÄGLICHE VERKEHRSMENGE

JAN | FEB | MRZ | APR | MAI | JUN | JUL | AUG | SEP | OKT | NOV | DEZ



### VERKEHRSMENGEN 15-19 UHR



# JAHRESGANGLINIEN 1978

215

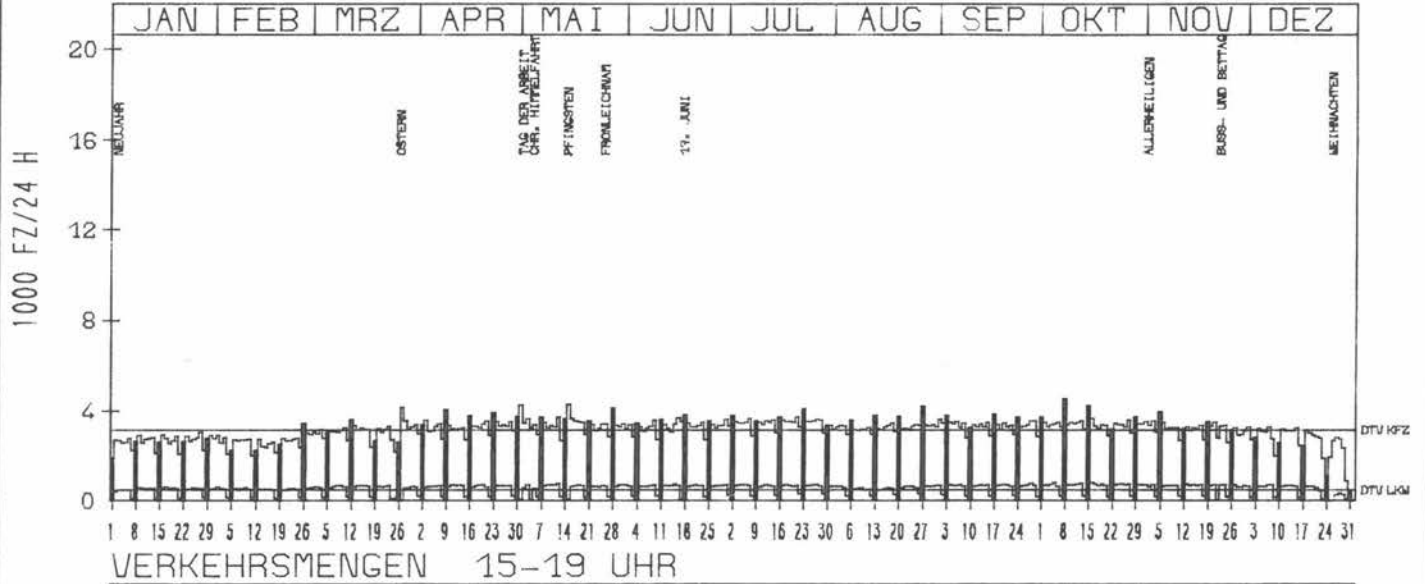
ZST: BANTELN  
 NR.: 3924 3 333

LAND: NIEDERSACHSEN  
 STRASSE: B 3  
 KM: 73,4  
 NETZKNOTEN:

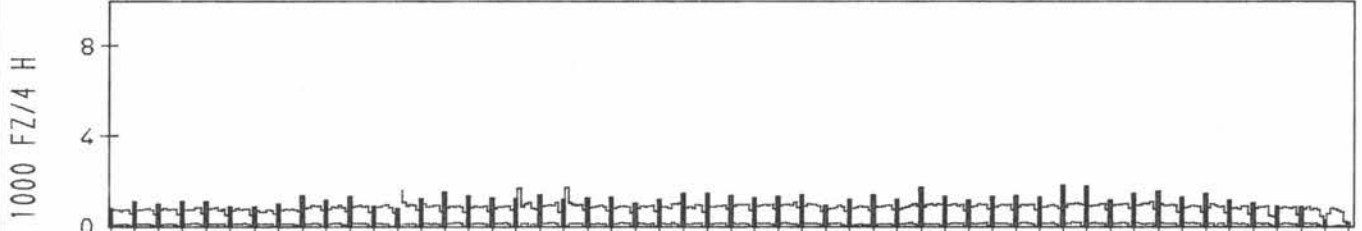
RICHTUNG NÖRD

DTV KFZ 3162  
 DTV LKW 481 = 15,22 %  
 MAX WERKTAG 3649 MI 3,5  
 MAX FER-WKTAG 3717 FR 12,5  
 MAX SO+FEITAG 4506 SO 8,10

TÄGLICHE VERKEHRSMENGE



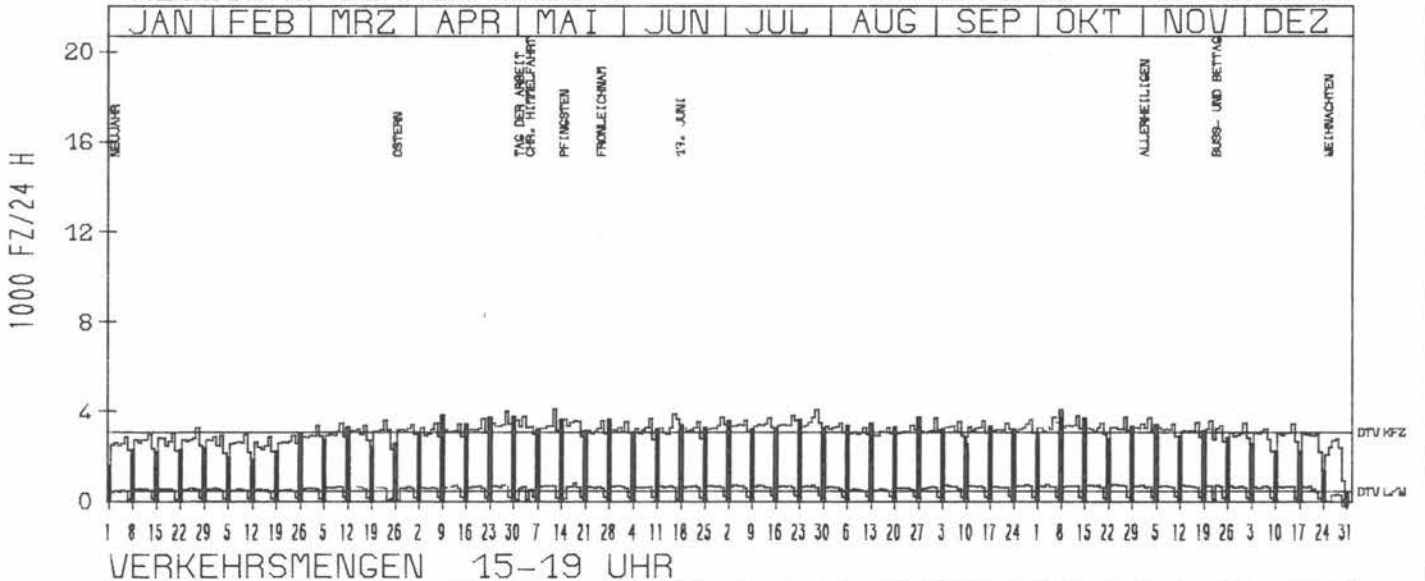
VERKEHRSMENGEN 15-19 UHR



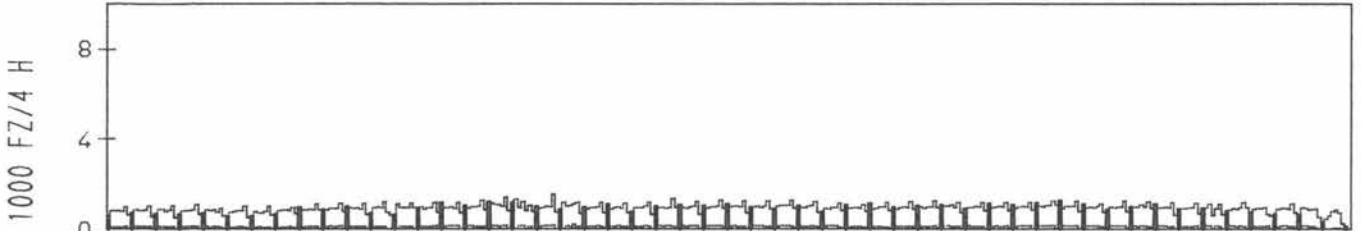
RICHTUNG SÜED

DTV KFZ 3100  
 DTV LKW 460 = 14,84 %  
 MAX WERKTAG 4011 FR 28,4  
 MAX FER-WKTAG 4103 FR 12,5  
 MAX SO+FEITAG 4090 SO 8,10

TÄGLICHE VERKEHRSMENGE



VERKEHRSMENGEN 15-19 UHR



# JAHRESGANGLINIEN 1978

216

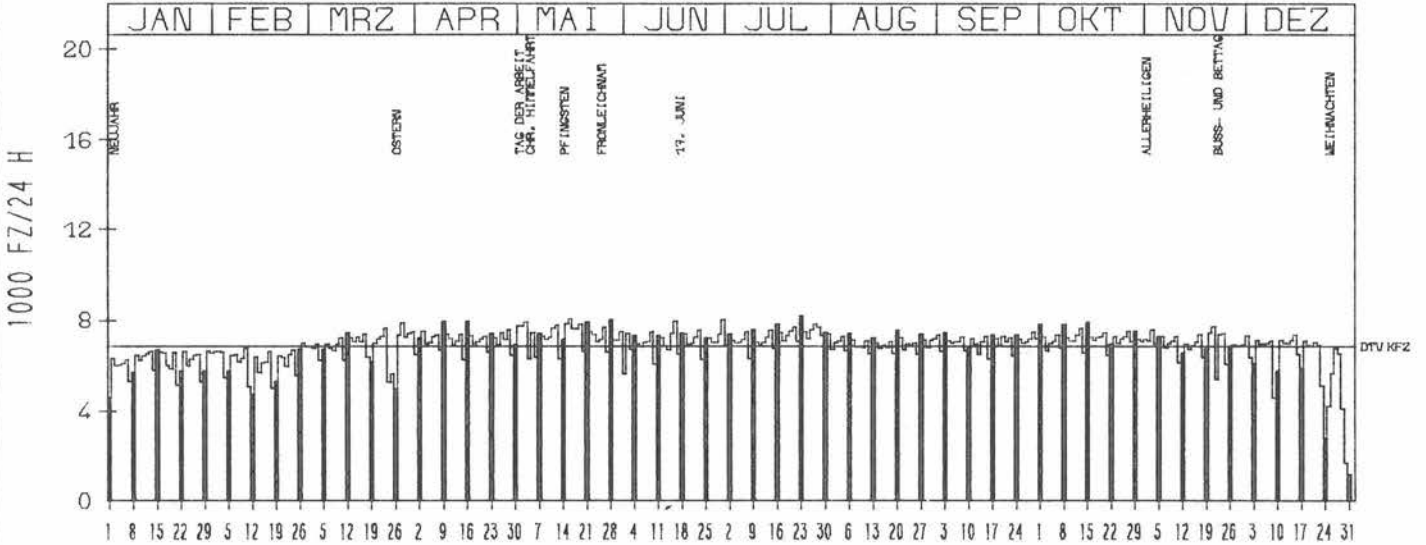
ZST: WINSSEN (LUHE)  
 NR.: 2627 3 321

LAND: NIEDERSACHSEN  
 STRASSE: B 4  
 KM: 18,8  
 NETZKNOTEN:

## RICHTUNG OST

DTV KFZ 6844  
 MAX WERKTAG 7910 MI 3<sup>o</sup> 5<sup>o</sup>  
 MAX FER-WKTAG 8053 DI 16<sup>o</sup> 5<sup>o</sup>  
 MAX SO+FEITAG 8187 SO 23<sup>o</sup> 7<sup>o</sup>

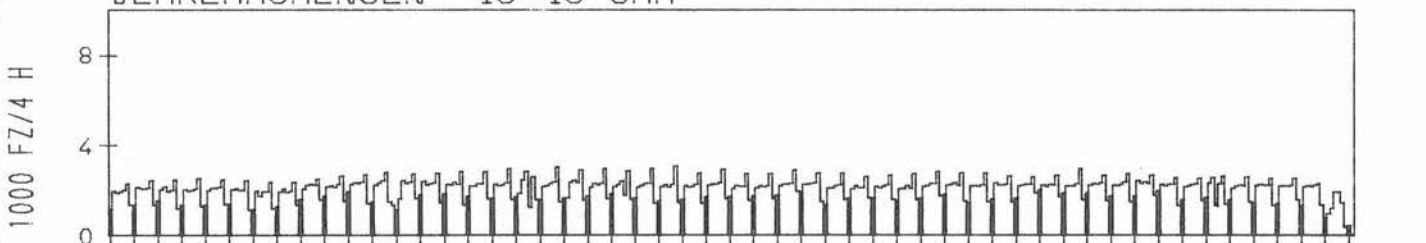
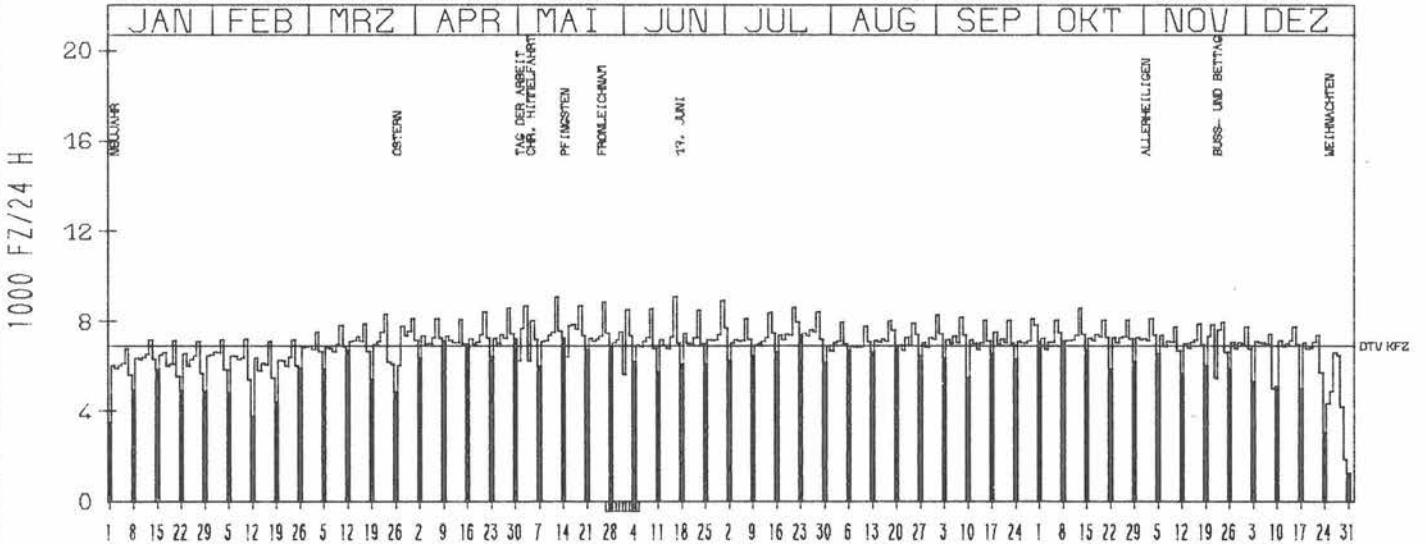
### TAEGLICHE VERKEHRSMENGE



## RICHTUNG WEST

DTV KFZ 6891  
 MAX WERKTAG 8858 FR 26<sup>o</sup> 5<sup>o</sup>  
 MAX FER-WKTAG 9087 FR 16<sup>o</sup> 6<sup>o</sup>  
 MAX SO+FEITAG 7313 SO 23<sup>o</sup> 7<sup>o</sup>

### TAEGLICHE VERKEHRSMENGE



# JAHRESGANGLINIEN 1978

217

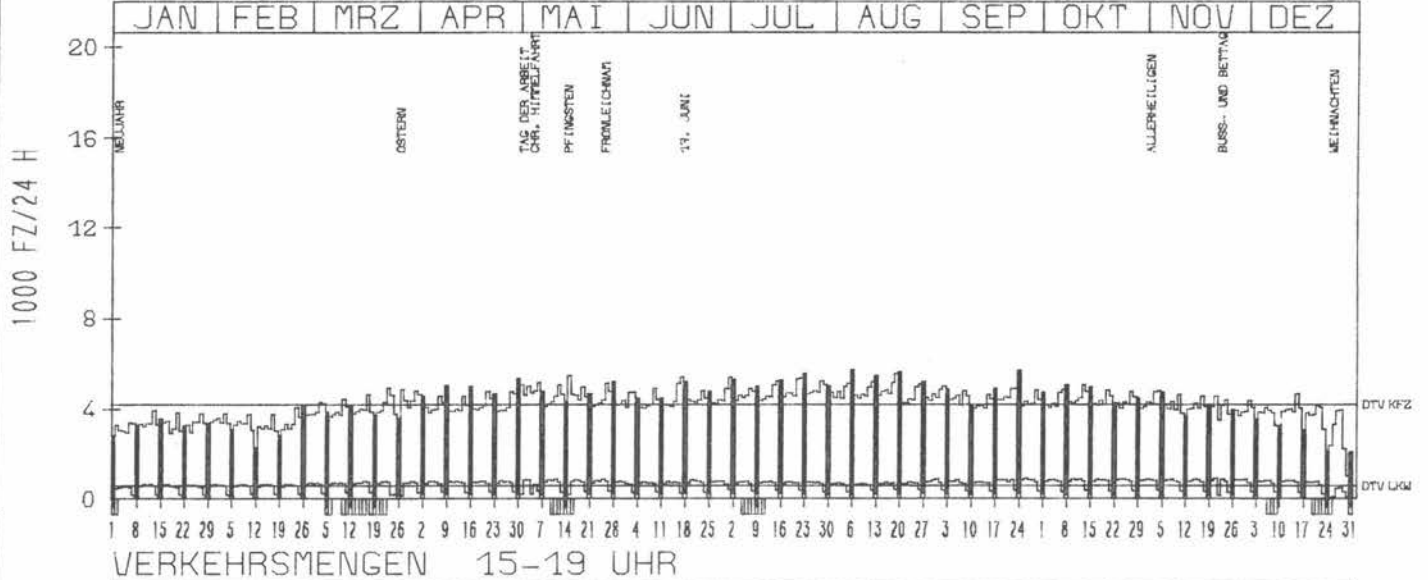
ZST: GRUENHAGEN  
 NR.: 2828 3 322

LAND: NIEDERSACHSEN  
 STRASSE: B 4  
 KM: 11,9  
 NETZKNOTEN:

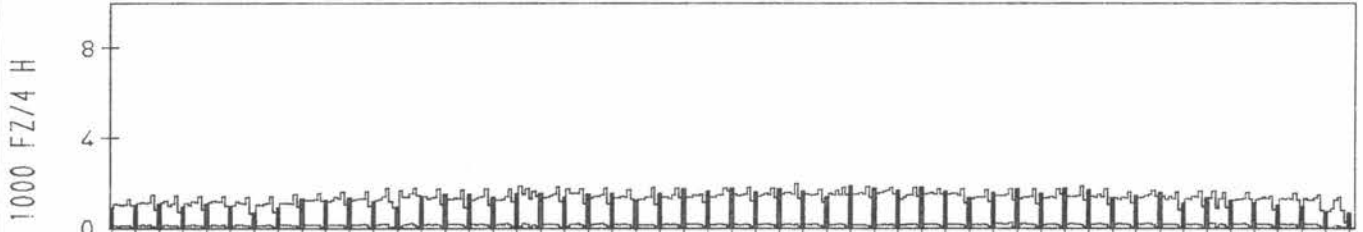
RICHTUNG SUED

DTV KFZ 4198  
 DTV LKW 580 = 13,81 %  
 MAX WERKTAG 5157 SA 6, 5, 0  
 MAX FER-WKTAG 5536 SA 19, 8, 0  
 MAX SO+FEITAG 5706 SO 6, 8, 0

TAEGLICHE VERKEHRSMENGE



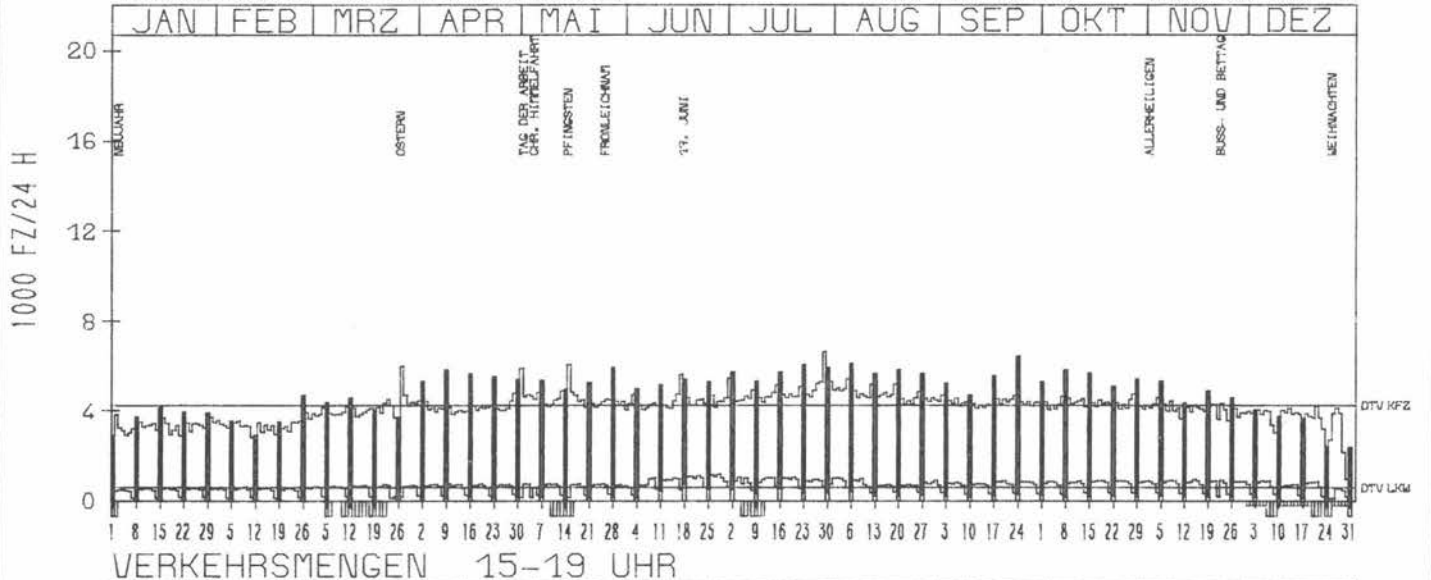
VERKEHRSMENGEN 15-19 UHR



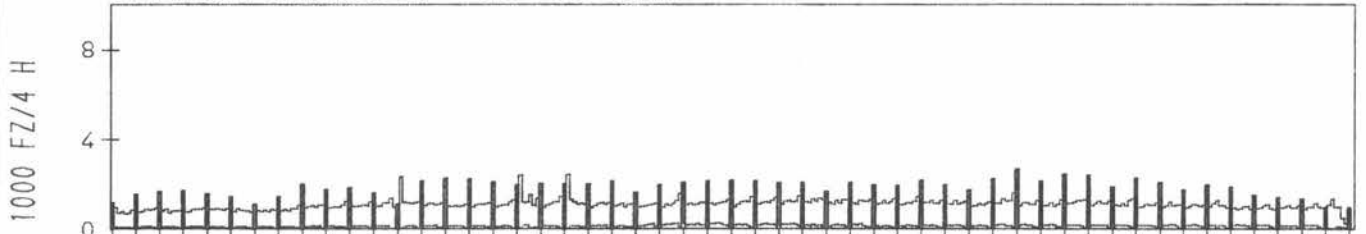
RICHTUNG NORD

DTV KFZ 4263  
 DTV LKW 587 = 13,77 %  
 MAX WERKTAG 4820 SA 6, 5, 0  
 MAX FER-WKTAG 6607 SA 29, 7, 0  
 MAX SO+FEITAG 6403 SO 24, 9, 0

TAEGLICHE VERKEHRSMENGE



VERKEHRSMENGEN 15-19 UHR



# JAHRESGANGLINIEN 1978

218

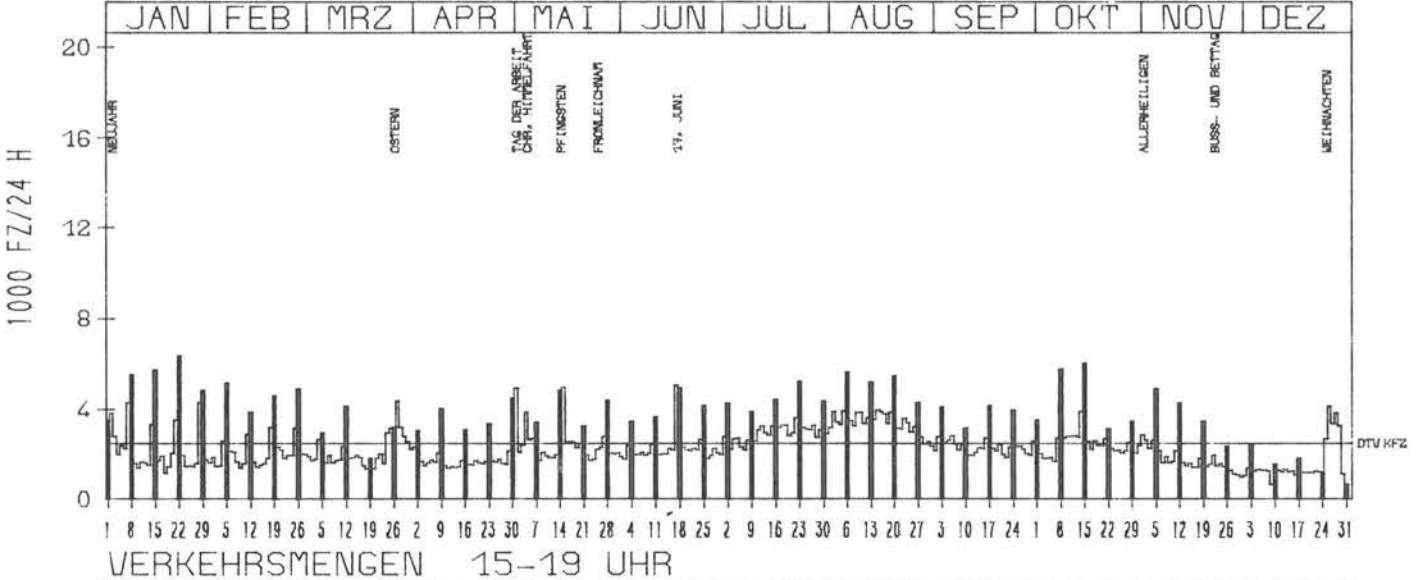
ZST: KÖNIGSKRUG  
NR.: 4229 3 338

LAND: NIEDERSACHSEN  
STRASSE: B 4  
KM: 18.9  
NETZKNOTEN:

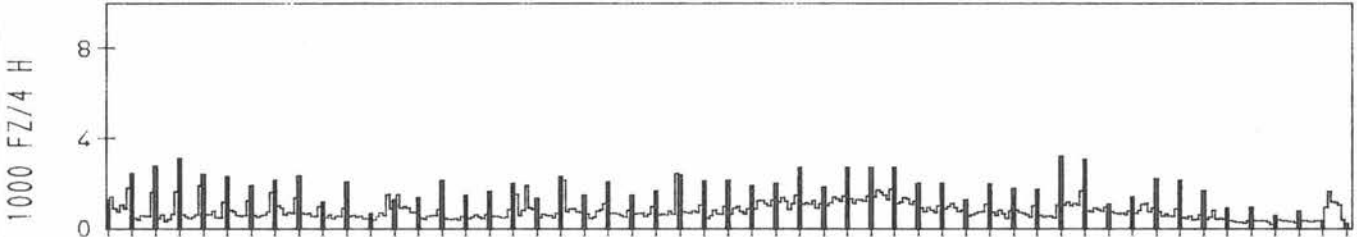
RICHTUNG NÖRD

DTV KFZ 2496  
MAX WERKTAG 4291 SA 28. 1.  
MAX FER-WKTAG 4276 SA 7. 1.  
MAX SO+FEITAG 6355 SO 22. 1.

TÄGLICHE VERKEHRSMENGE



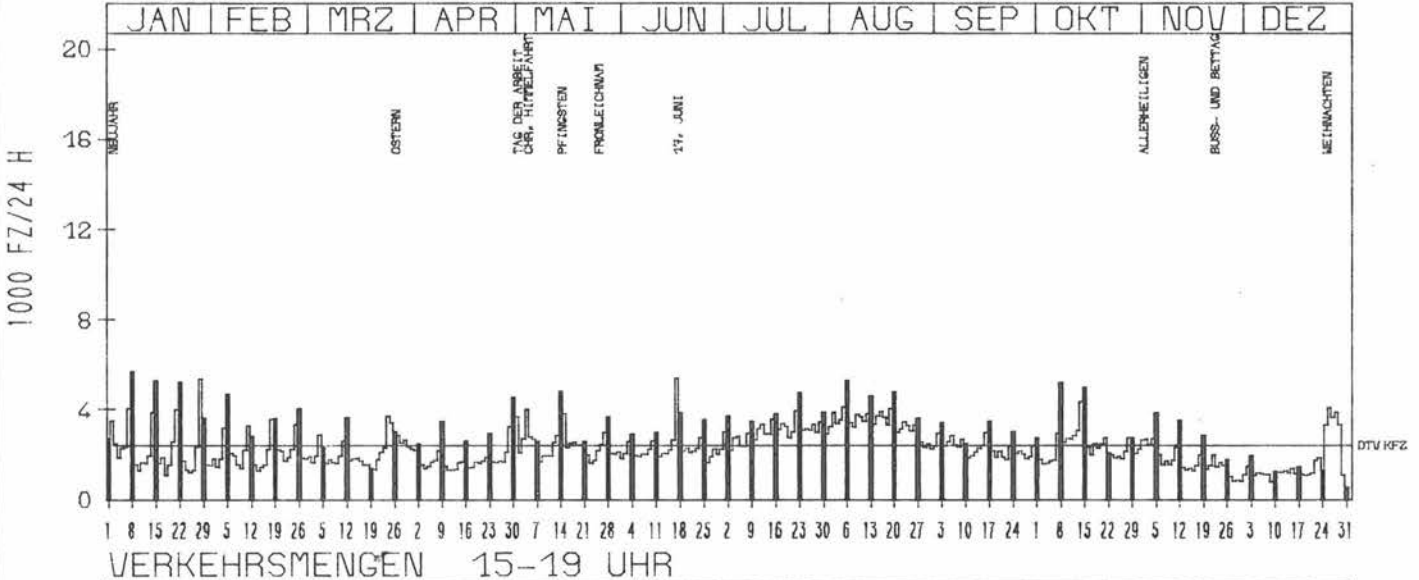
VERKEHRSMENGEN 15-19 UHR



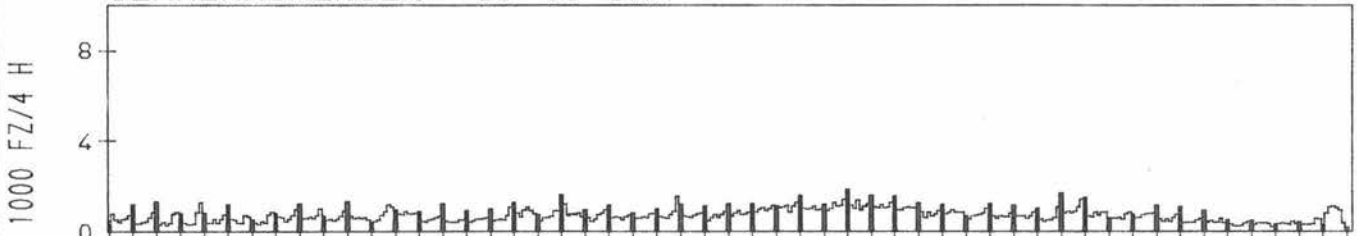
RICHTUNG SÜED

DTV KFZ 2427  
MAX WERKTAG 5362 SA 28. 1.  
MAX FER-WKTAG 4132 SA 5. 8.  
MAX SO+FEITAG 5682 SO 8. 1.

TÄGLICHE VERKEHRSMENGE



VERKEHRSMENGEN 15-19 UHR



# JAHRESGANGLINIEN 1978

219

ZST: LANGENDAMM

LAND: NIEDERSACHSEN

NR.: 3321 3 325

STRASSE: B 6

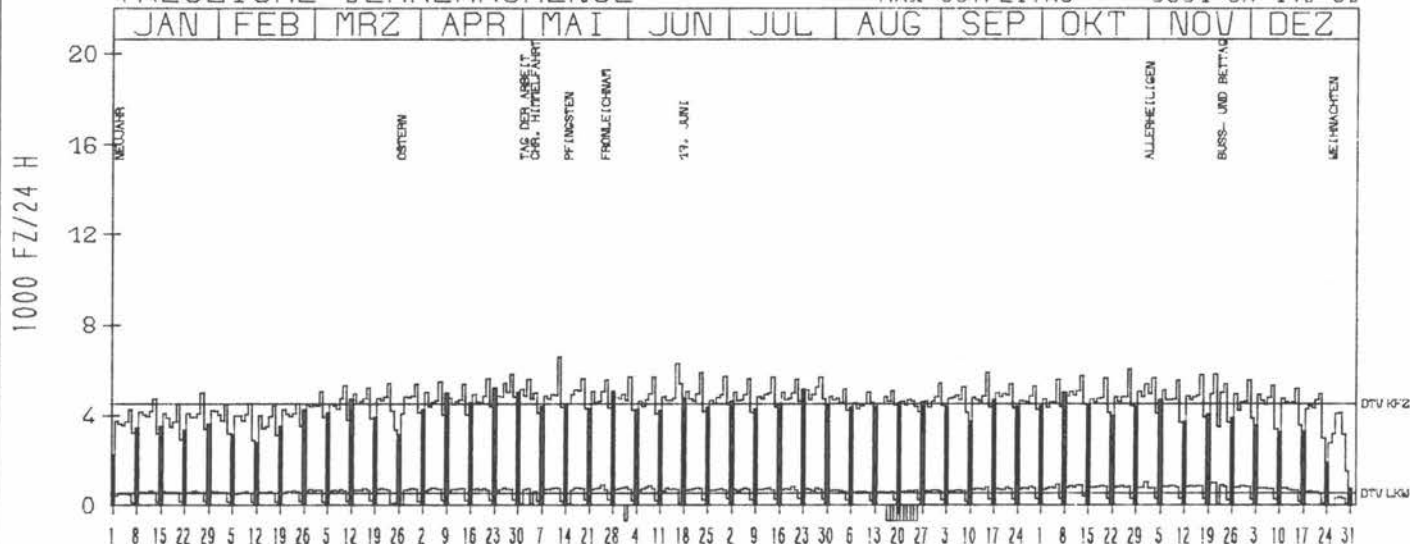
KM: 43,8

NETZKNOTEN:

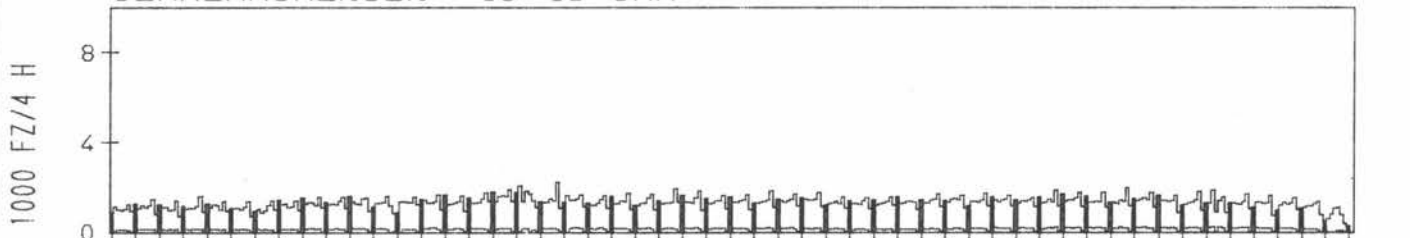
RICHTUNG NÖRD

DTV KFZ 4522  
 DTV LKW 536 = 11,85 %  
 MAX WERKTAG 6040 FR 27,10 %  
 MAX FER-WKTAG 6570 FR 12,5 %  
 MAX SO+FEITAG 5391 SA 17,6 %

TÄGLICHE VERKEHRSMENGE



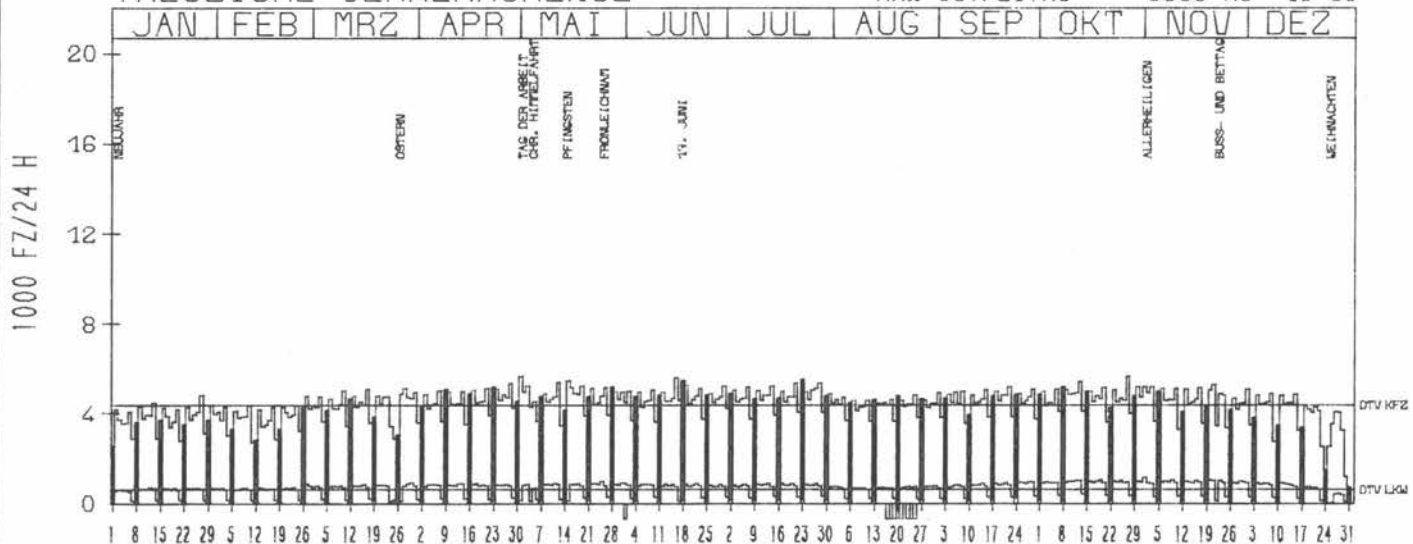
VERKEHRSMENGEN 15-19 UHR



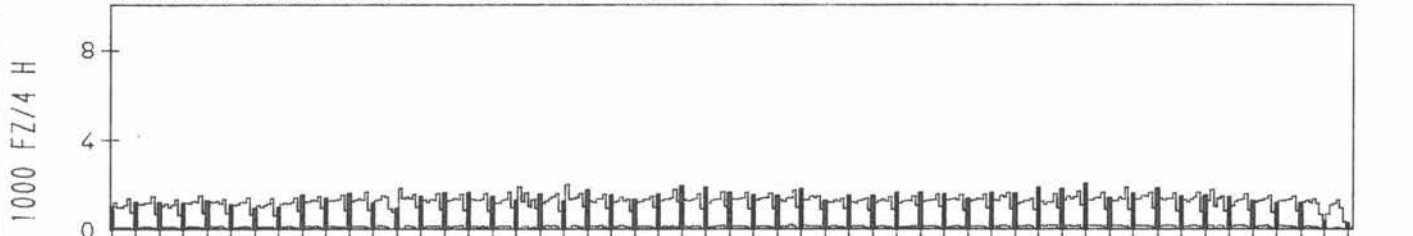
RICHTUNG SÜED

DTV KFZ 4387  
 DTV LKW 605 = 13,80 %  
 MAX WERKTAG 5640 FR 27,10 %  
 MAX FER-WKTAG 5575 FR 16,6 %  
 MAX SO+FEITAG 5650 MO 1,5 %

TÄGLICHE VERKEHRSMENGE



VERKEHRSMENGEN 15-19 UHR



# JAHRESGANGLINIEN 1978

220


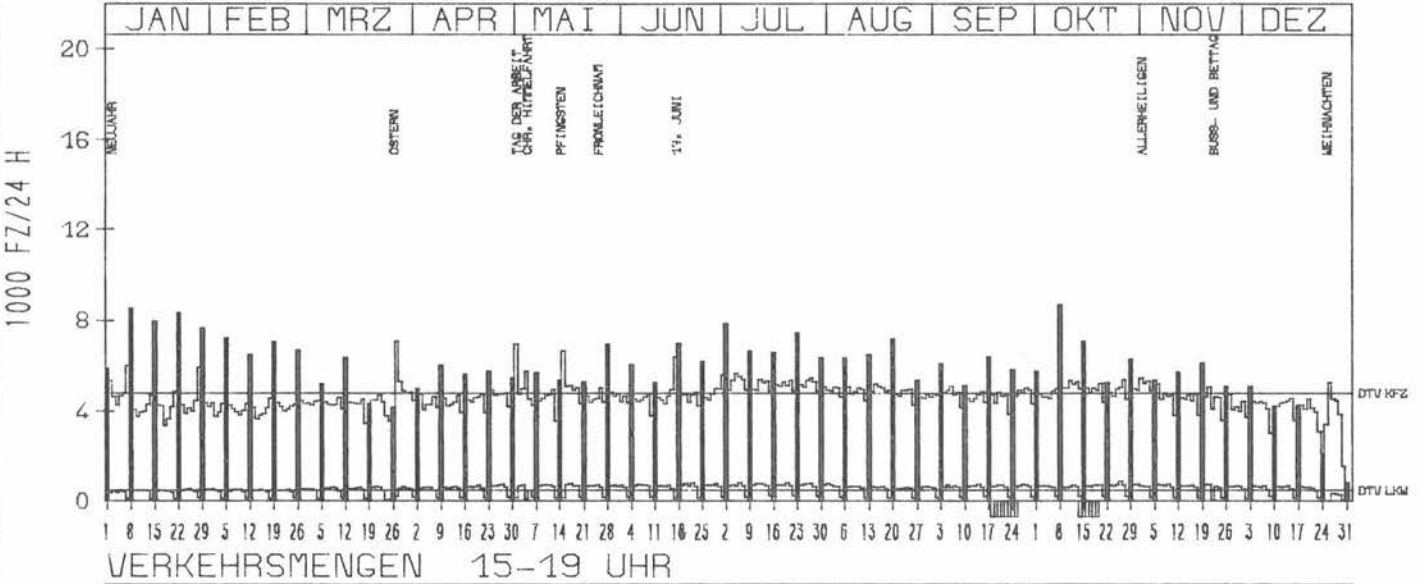
ZST: POSTHOF  
NR.: 3928 3 340

LAND: NIEDERSACHSEN  
STRASSE: B 6  
KM: 36.9  
NETZKNOTEN:

## RICHTUNG NÖRD

DTV KFZ 4799  
DTV LKW 473 = 9.85 %  
MAX WERKTAG 5931 SA 28.1  
MAX FER-WKTAG 5983 SA 7.1  
MAX SO+FEITAG 8695 SO 8.10

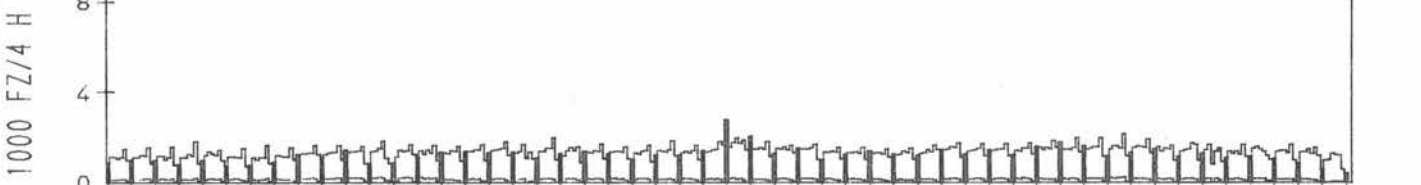
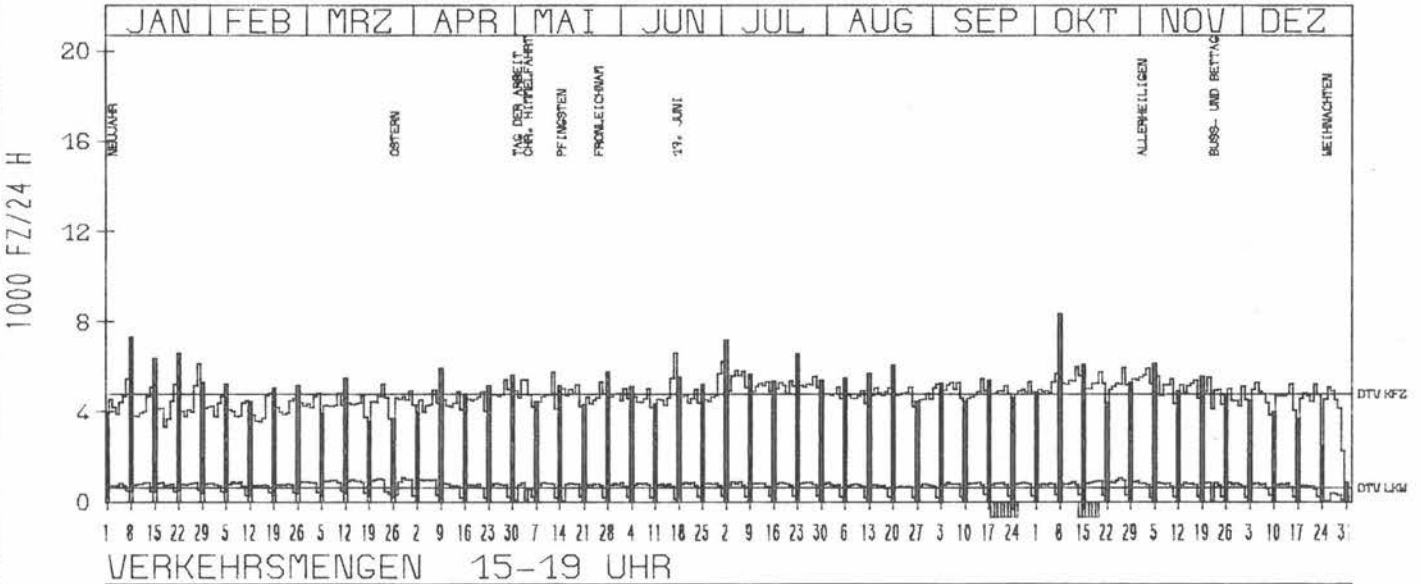
### TAEGLICHE VERKEHRSMENGE



## RICHTUNG SÜED

DTV KFZ 4789  
DTV LKW 608 = 12.69 %  
MAX WERKTAG 6118 SA 28.1  
MAX FER-WKTAG 6229 SA 1.7  
MAX SO+FEITAG 8356 SO 8.10

### TAEGLICHE VERKEHRSMENGE



# JAHRESGANGLINIEN 1978

221

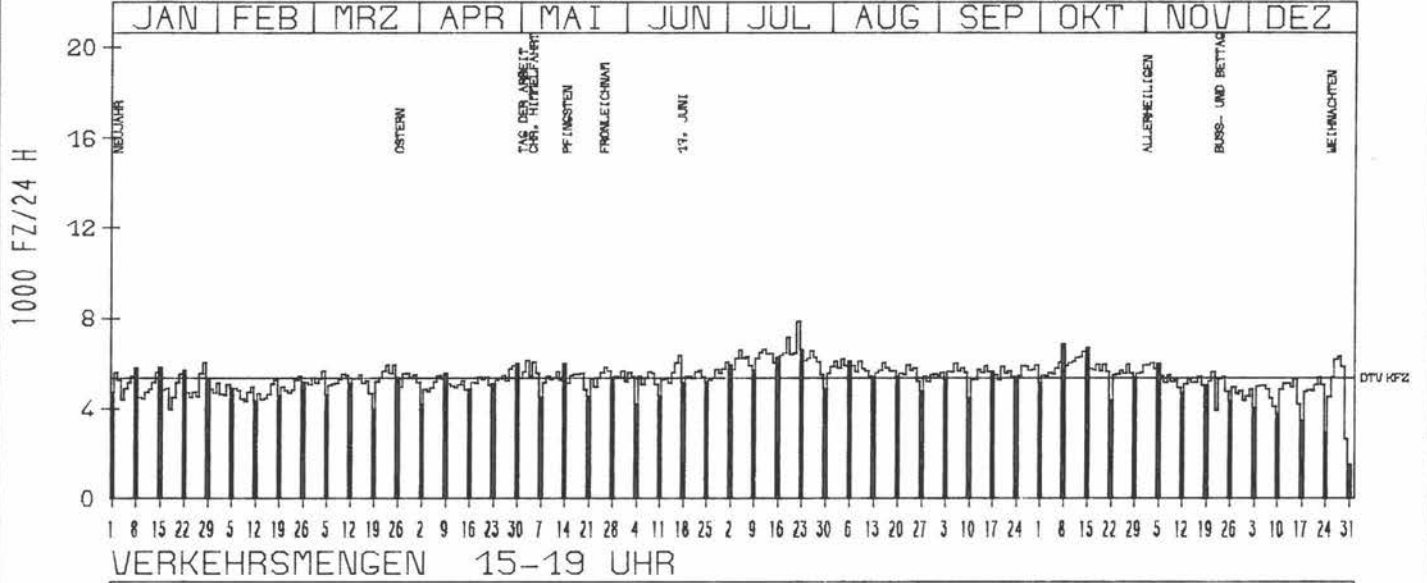
ZST: BUENDHEIM  
 NR.: 4129 3 336

LAND: NIEDERSACHSEN  
 STRASSE: B 6  
 KM: 6,9  
 NETZKNOTEN:

## RICHTUNG OST

DTV KFZ 5346  
 MAX WERKTAG 6505 SA 14. 10.  
 MAX FER-WKTAG 7836 SA 22. 7.  
 MAX SO+FEITAG 6838 SO 8. 10.

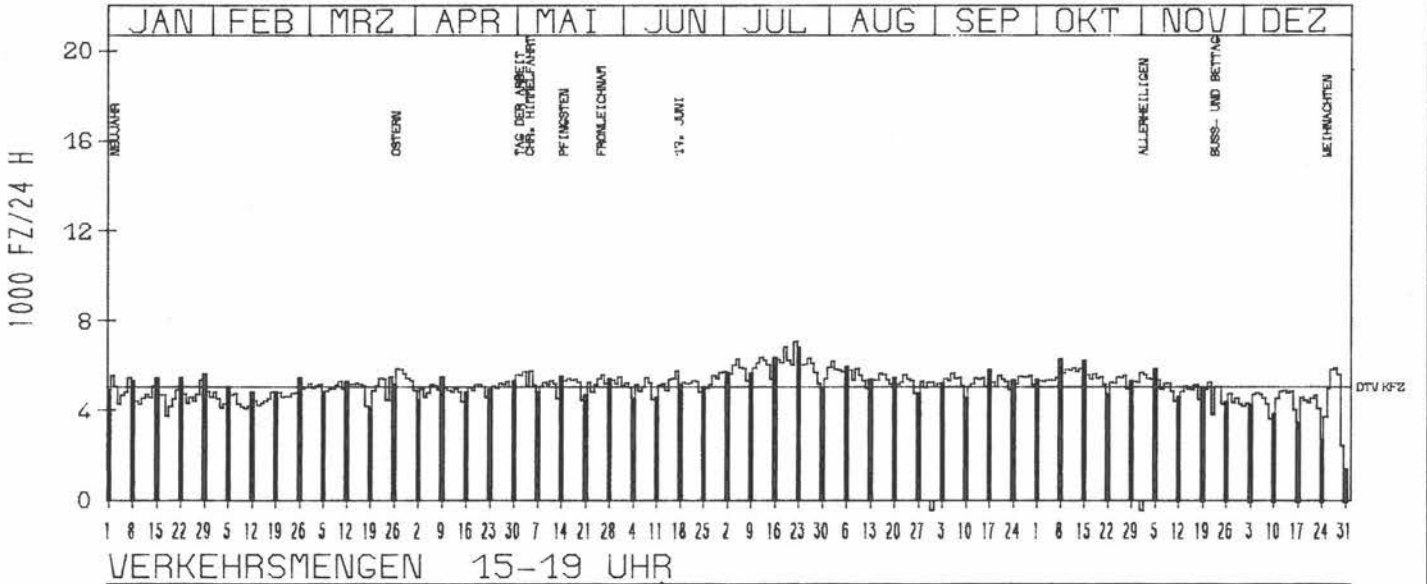
### TAEGLICHE VERKEHRSMENGE



## RICHTUNG WEST

DTV KFZ 5117  
 MAX WERKTAG 5890 DO 12. 10.  
 MAX FER-WKTAG 7044 SA 22. 7.  
 MAX SO+FEITAG 6768 SO 23. 7.

### TAEGLICHE VERKEHRSMENGE





# JAHRESGANGLINIEN 1978

222

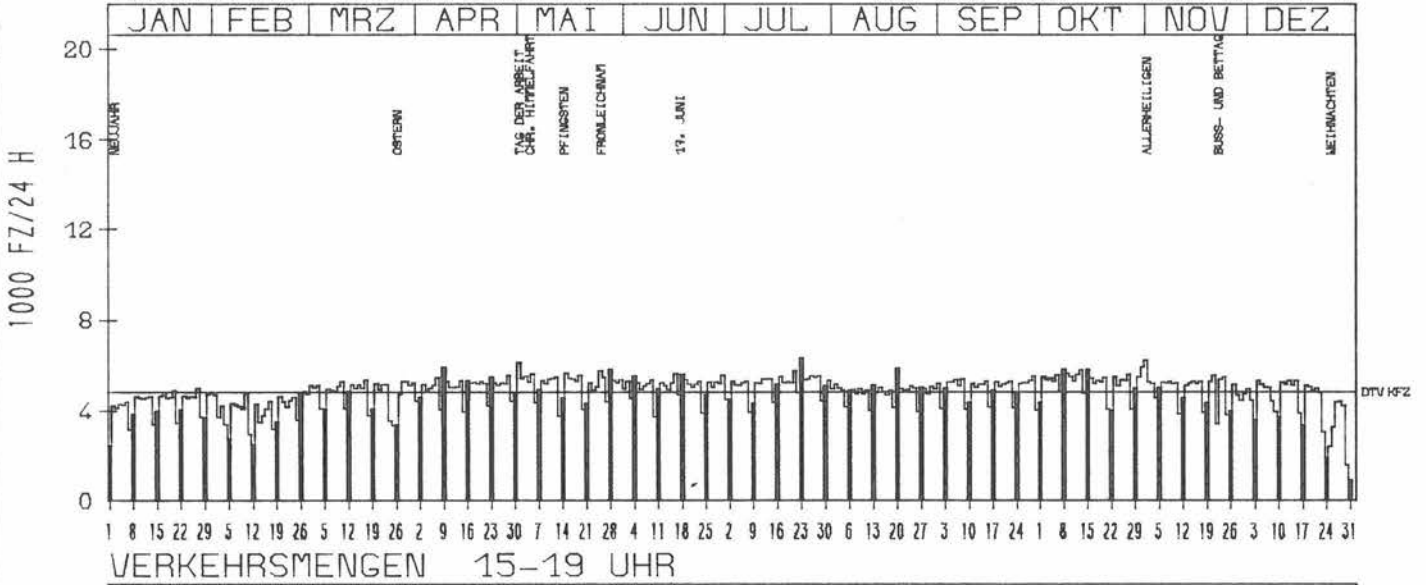
ZST: OSTERCAPPELN  
NR.: 3615 3 329

LAND: NIEDERSACHSEN  
STRASSE: B 51  
KM: 12,5  
NETZKNOTEN:

## RICHTUNG WEST

DTV KFZ 4801  
MAX WERKTAG 6213 MI 1. 11.0  
MAX FER-WKTAG 5749 FR 21. 7.0  
MAX SO+FEITAG 6329 SO 23. 7.0

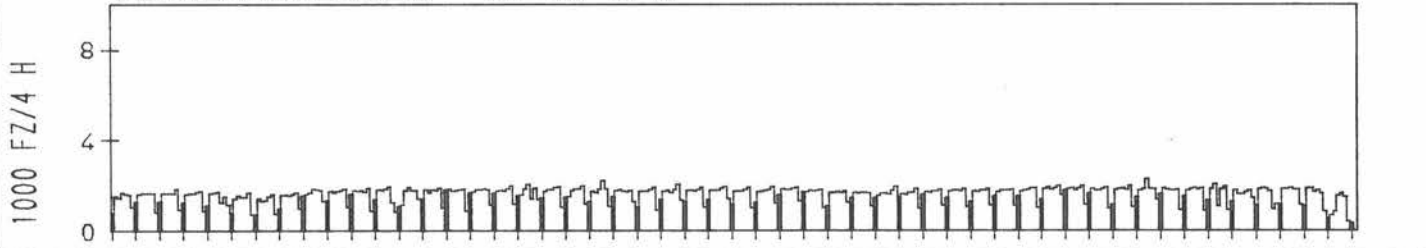
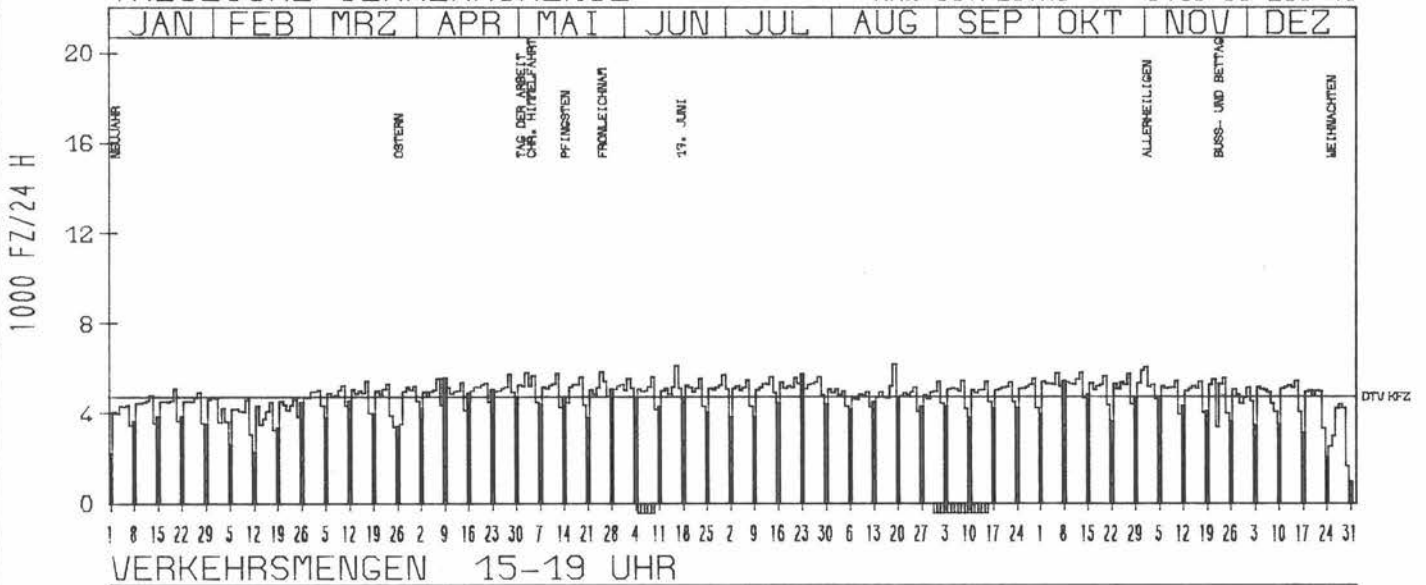
### TAEGLICHE VERKEHRSMENGE



## RICHTUNG OST

DTV KFZ 4730  
MAX WERKTAG 6013 MI 1. 11.0  
MAX FER-WKTAG 6144 SA 19. 8.0  
MAX SO+FEITAG 5715 SO 23. 7.0

### TAEGLICHE VERKEHRSMENGE



# JAHRESGANGLINIEN 1978

223

ZST: ALLERSHEIM  
 NR.: 4023 3 339

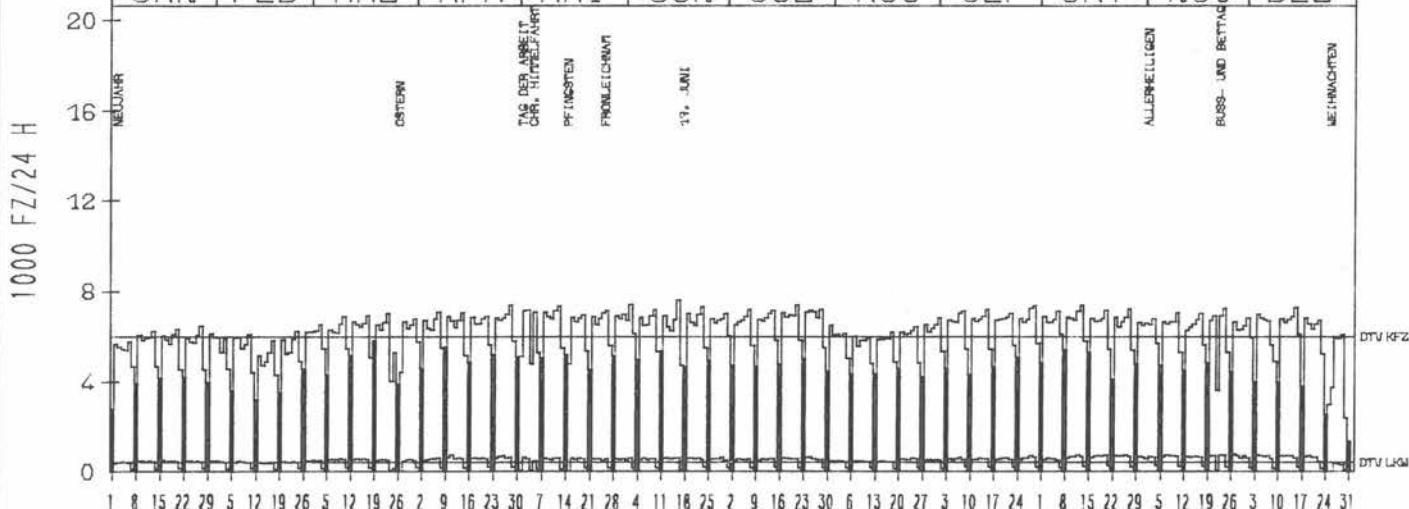
LAND: NIEDERSACHSEN  
 STRASSE: B 64  
 KM: 61.4  
 NETZKNOTEN:

## RICHTUNG NÖRD

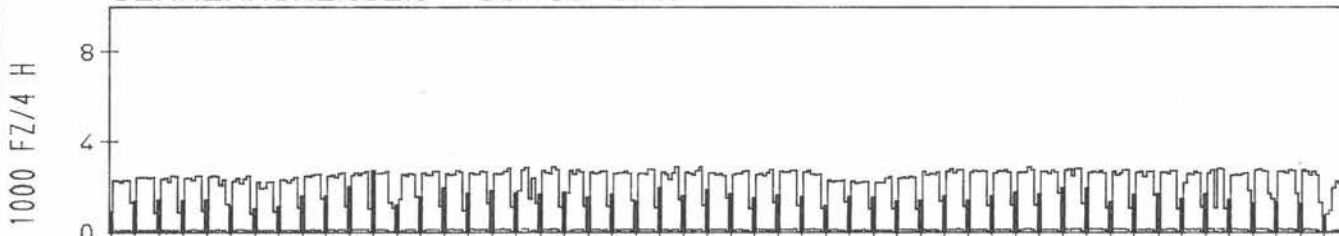
DTV KFZ 6000  
 DTV LKW 429 = 7.15 %  
 MAX WERKTAG 7411 FR 2.6  
 MAX FER-WKTAG 7602 FR 16.6  
 MAX SO+FEITAG 5815 SO 19.3

### TÄGLICHE VERKEHRSMENGE

| JAN | FEB | MRZ | APR | MAI | JUN | JUL | AUG | SEP | OKT | NOV | DEZ |
|-----|-----|-----|-----|-----|-----|-----|-----|-----|-----|-----|-----|
|-----|-----|-----|-----|-----|-----|-----|-----|-----|-----|-----|-----|



### VERKEHRSMENGEN 15-19 UHR

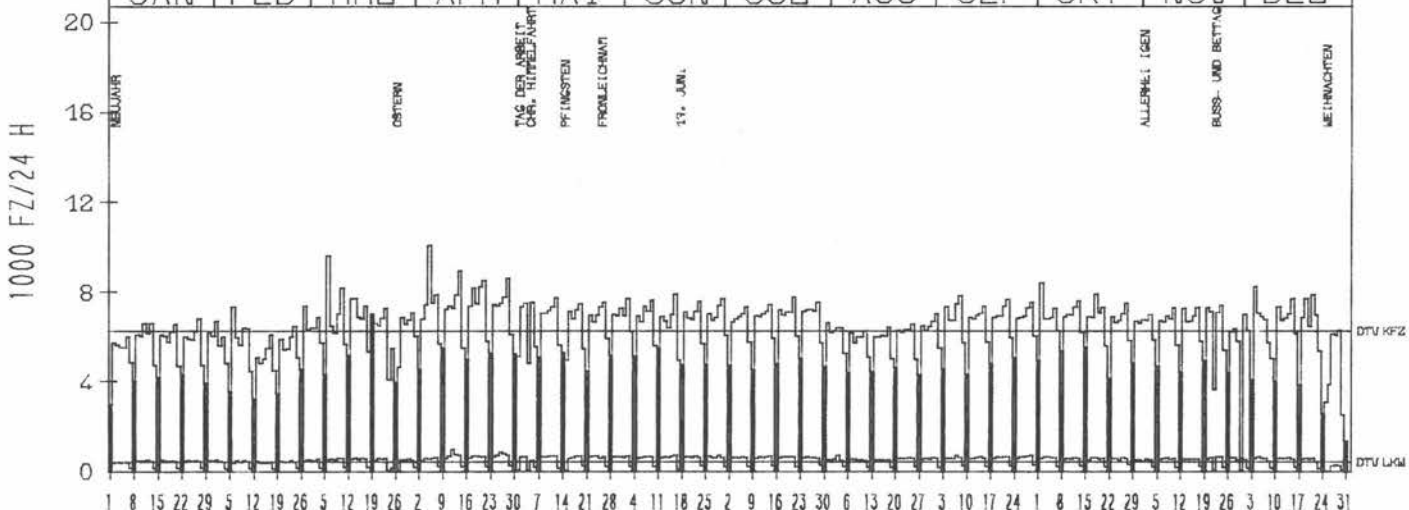


## RICHTUNG SÜED

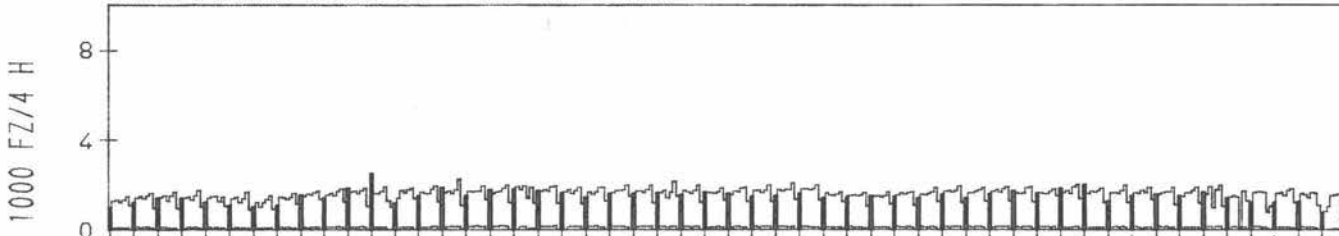
DTV KFZ 6252  
 DTV LKW 430 = 6.88 %  
 MAX WERKTAG 10086 MI 5.4  
 MAX FER-WKTAG 7905 FR 16.6  
 MAX SO+FEITAG 7004 SO 19.3

### TÄGLICHE VERKEHRSMENGE

| JAN | FEB | MRZ | APR | MAI | JUN | JUL | AUG | SEP | OKT | NOV | DEZ |
|-----|-----|-----|-----|-----|-----|-----|-----|-----|-----|-----|-----|
|-----|-----|-----|-----|-----|-----|-----|-----|-----|-----|-----|-----|



### VERKEHRSMENGEN 15-19 UHR



# JAHRESGANGLINIEN 1978

224

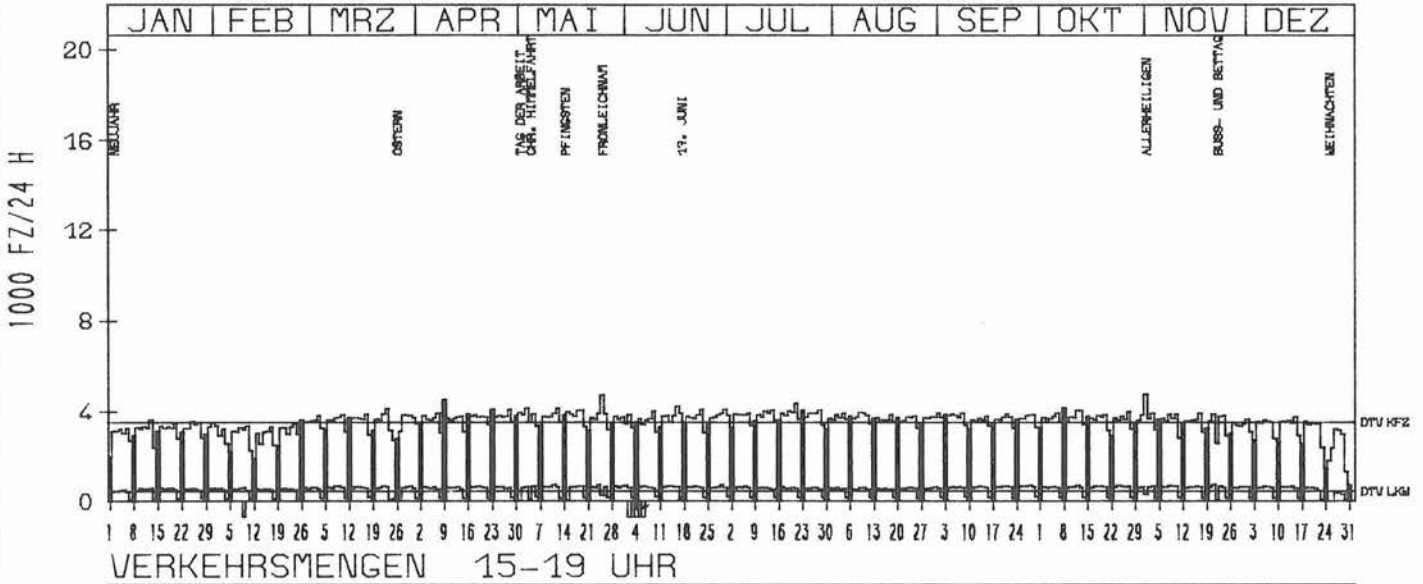
ZST: HILTER  
NR.: 3814 3 334

LAND: NIEDERSACHSEN  
STRASSE: B 68  
KM: 9.3  
NETZKNOTEN:

## RICHTUNG NÖRD

DTV KFZ 3522  
DTV LKW 454 = 12.89 %  
MAX WERKTAG 4760 MI 1.11  
MAX FER-WKTAG 4342 FR 21.7  
MAX SO+FEITAG 4532 SO 9.4

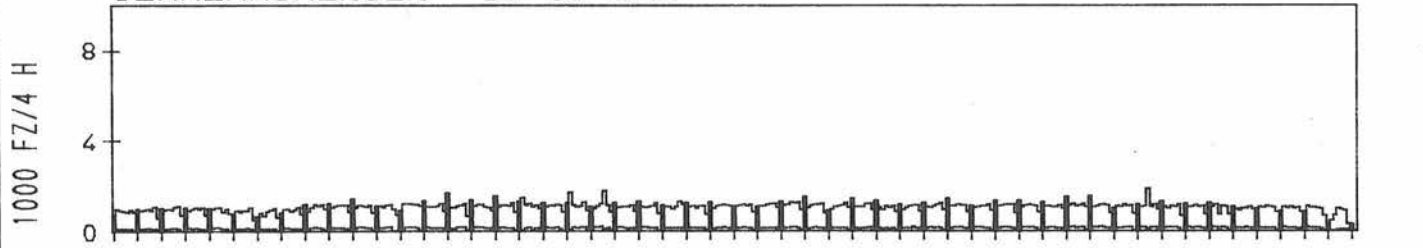
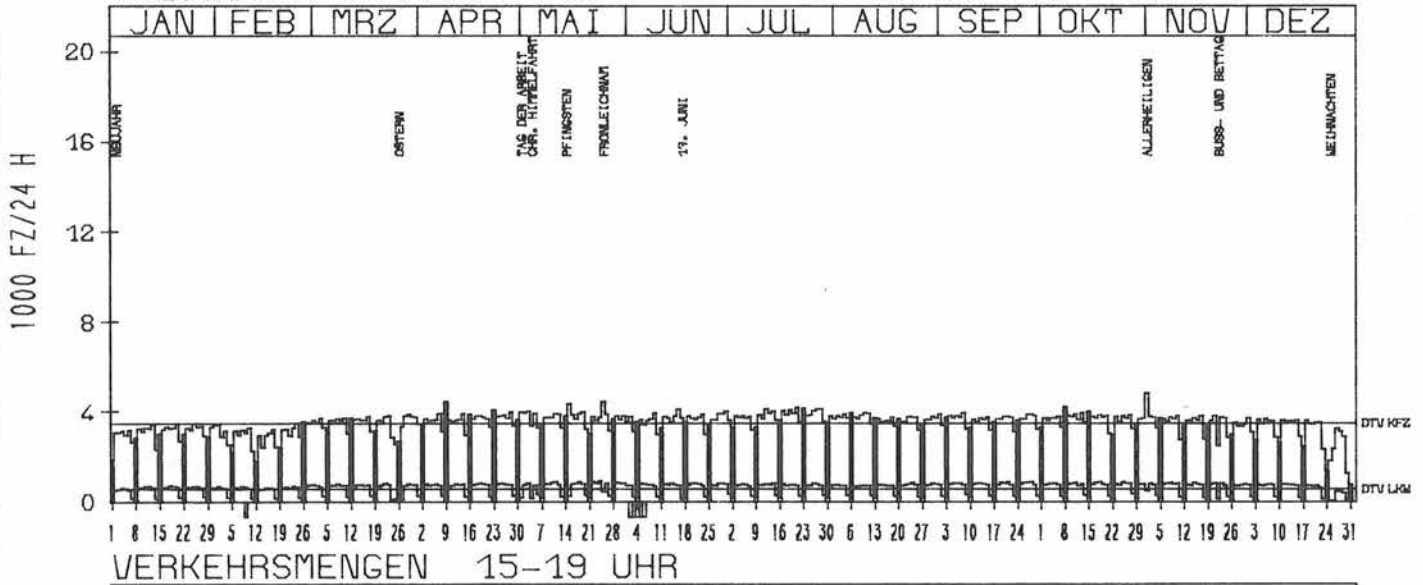
### TÄGLICHE VERKEHRSMENGE



## RICHTUNG SÜED

DTV KFZ 3493  
DTV LKW 562 = 16.10 %  
MAX WERKTAG 4820 MI 1.11  
MAX FER-WKTAG 4195 FR 21.7  
MAX SO+FEITAG 4445 SO 9.4

### TÄGLICHE VERKEHRSMENGE



# JAHRESGANGLINIEN 1978

225

ZST: GEORGSHEIL 1  
 NR.: 2509 3 346

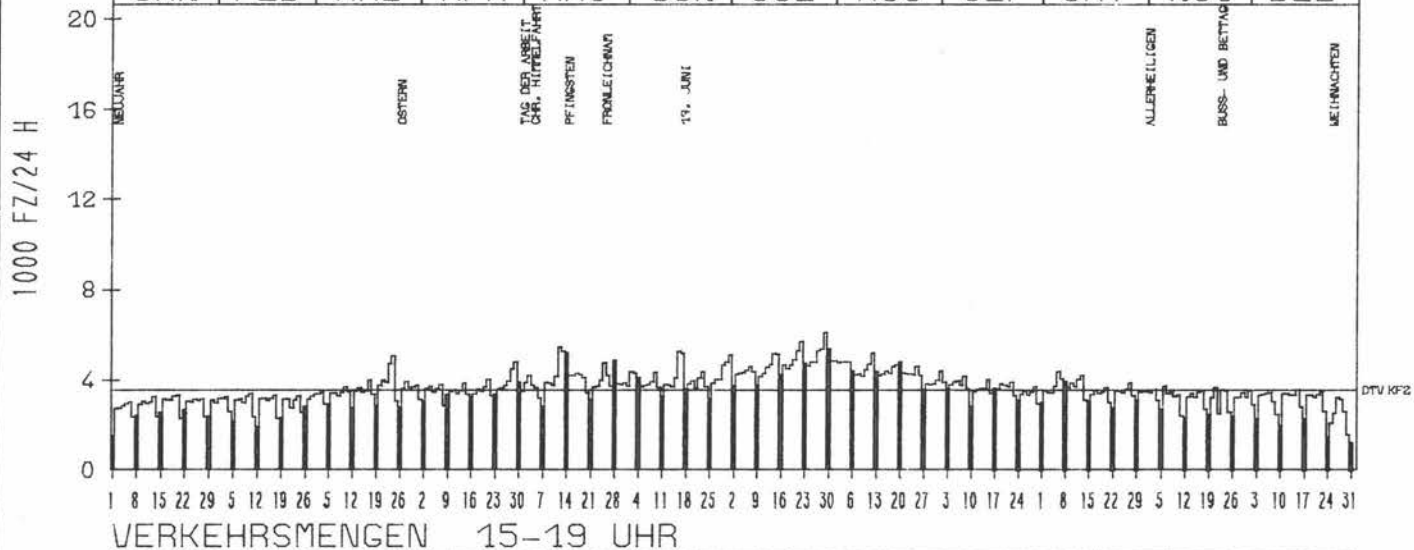
LAND: NIEDERSACHSEN  
 STRASSE: B 70  
 KM: 0,1  
 NETZKNOTEN:

RICHTUNG NÖRD

DTV KFZ 3618  
 MAX WERKTAG 4772 SA 29,4  
 MAX FER-WKTAG 6074 SA 29,7  
 MAX SO+FEITAG 5342 SO 30,7

TAEGLICHE VERKEHRSMENGE

JAN | FEB | MRZ | APR | MAI | JUN | JUL | AUG | SEP | OKT | NOV | DEZ

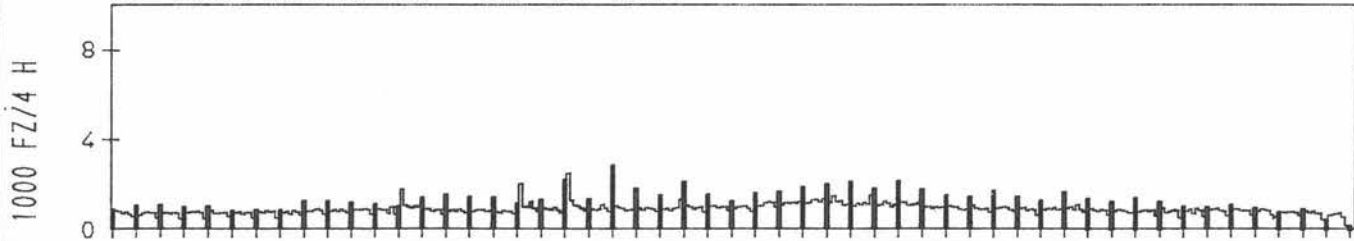
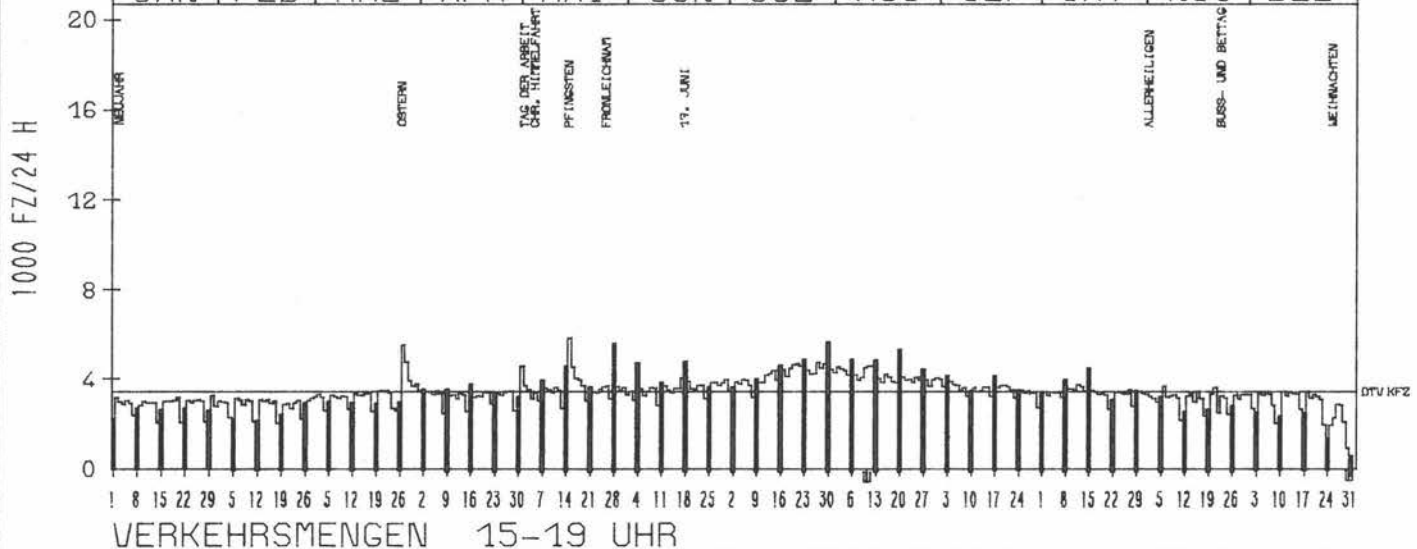


RICHTUNG SÜED

DTV KFZ 3510  
 MAX WERKTAG 3881 DO 12,10  
 MAX FER-WKTAG 4882 DO 27,7  
 MAX SO+FEITAG 5964 MO 15,5

TAEGLICHE VERKEHRSMENGE

JAN | FEB | MRZ | APR | MAI | JUN | JUL | AUG | SEP | OKT | NOV | DEZ



# JAHRESGANGLINIEN 1978

226

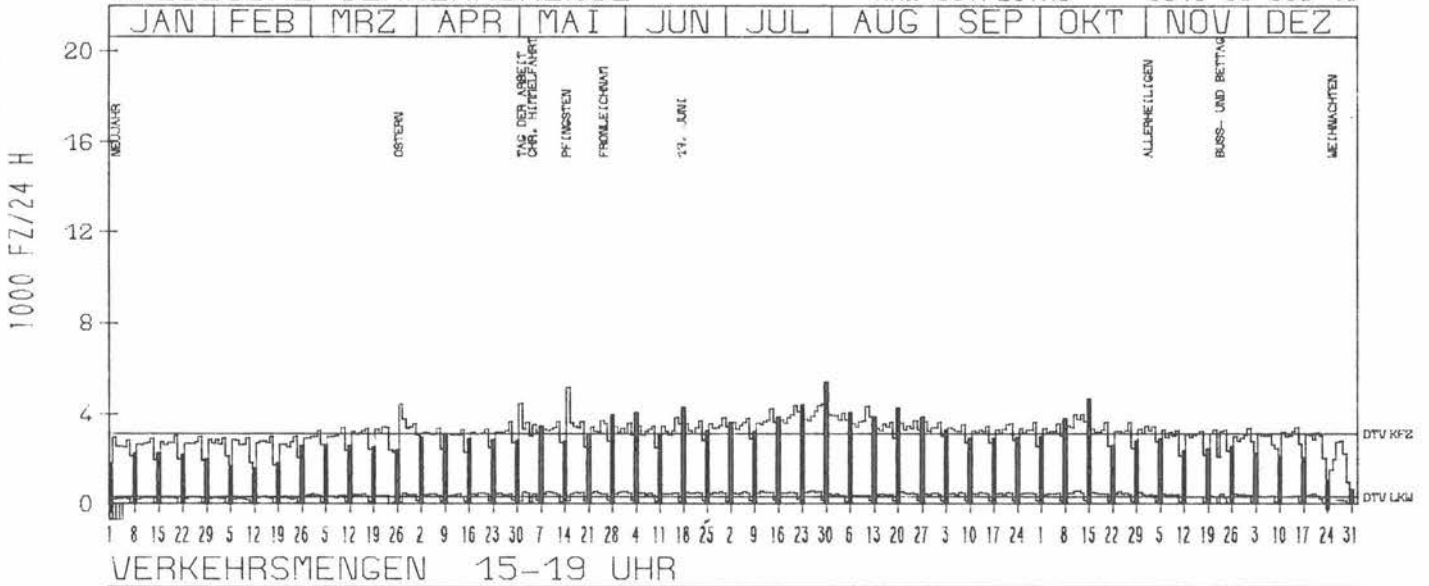
ZST: PAPENBURG  
 NR.: 2910 3 326

LAND: NIEDERSACHSEN  
 STRASSE: B 70  
 KM: 14,1  
 NETZKNOTEN:


## RICHTUNG SUED

|               |      |            |
|---------------|------|------------|
| DTV KFZ       | 3119 |            |
| DTV LKW       | 312  | = 9,99 %   |
| MAX WERKTAG   | 3963 | MI 11,10 % |
| MAX FER-WKTAG | 4406 | SA 29,7 %  |
| MAX SO+FEITAG | 5370 | SO 30,7 %  |

### TAEGLICHE VERKEHRSMENGE



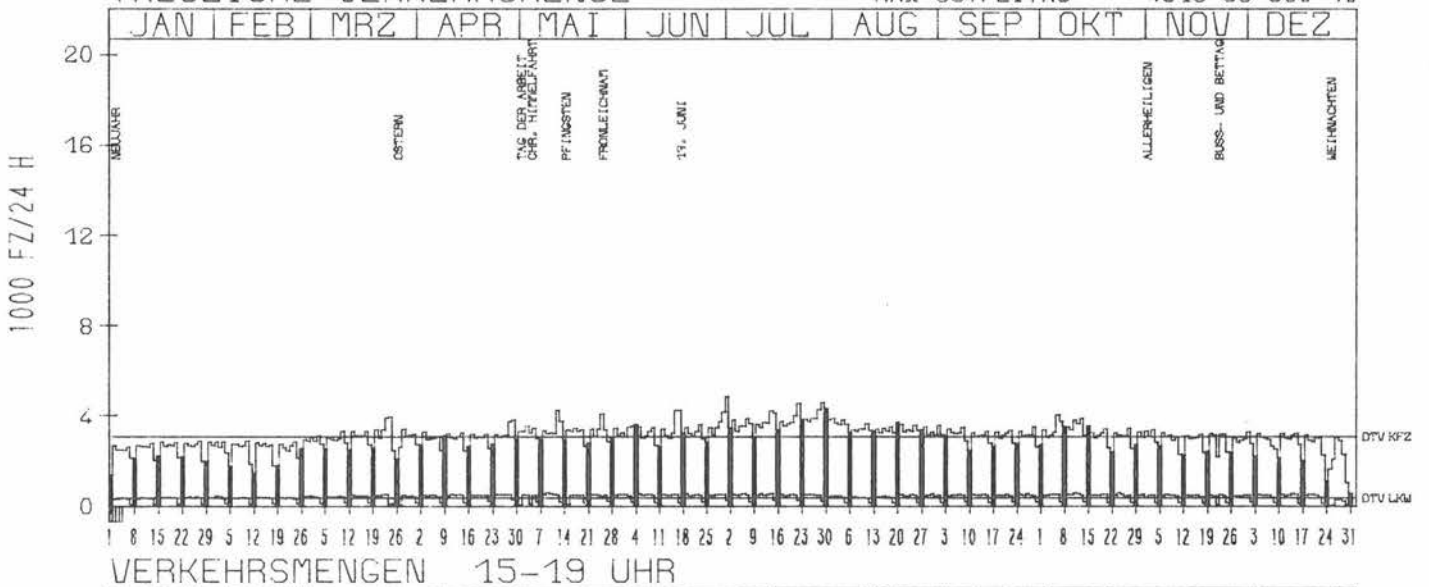
### VERKEHRSMENGEN 15-19 UHR




## RICHTUNG NORD

|               |      |           |
|---------------|------|-----------|
| DTV KFZ       | 3071 |           |
| DTV LKW       | 349  | = 11,36 % |
| MAX WERKTAG   | 4081 | DO 25,5 % |
| MAX FER-WKTAG | 4834 | SA 1,7 %  |
| MAX SO+FEITAG | 4319 | SO 30,7 % |

### TAEGLICHE VERKEHRSMENGE



### VERKEHRSMENGEN 15-19 UHR



# JAHRESGANGLINIEN 1978

227

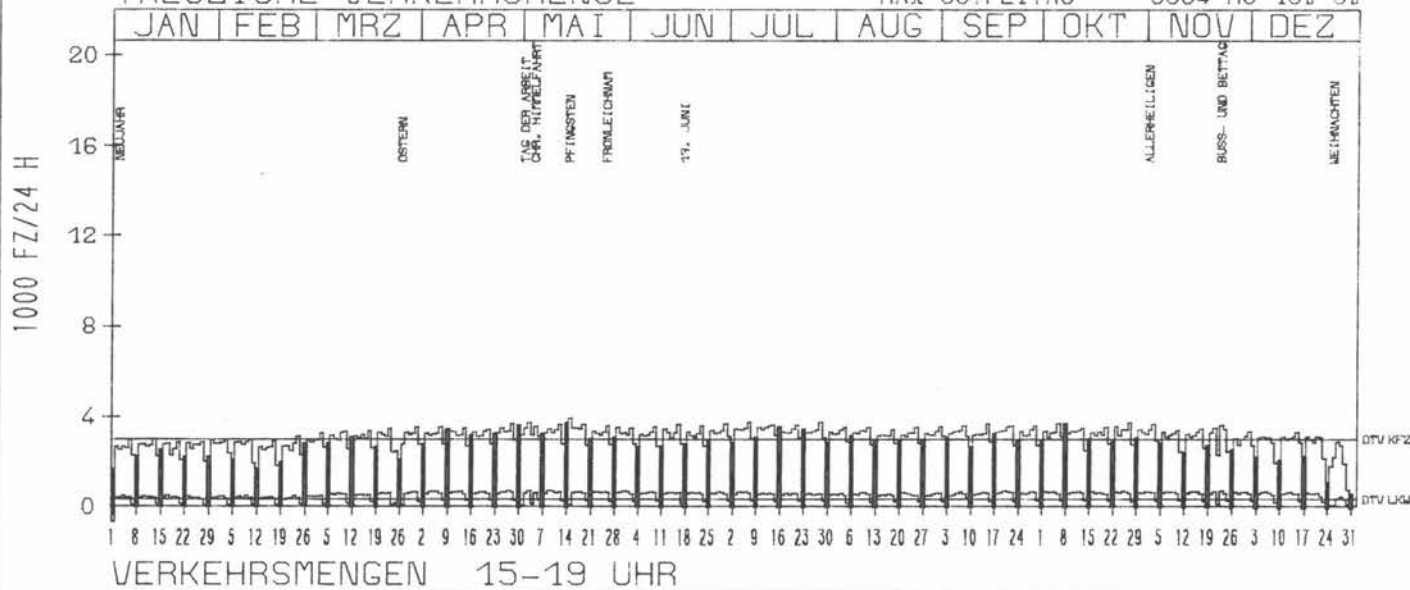
ZST: GLINDE  
NR.: 2510 3 319

LAND: NIEDERSACHSEN  
STRASSE: B 71  
KM: 4.9  
NETZKNOTEN:


RICHTUNG OST

DTV KFZ 3104  
DTV LKW 436 = 14.05 %  
MAX WERKTAG 3788 MI 3.5  
MAX FER-WKTAG 3824 FR 28.7  
MAX SO+FEITAG 3984 MO 15.5

TAEGLICHE VERKEHRSMENGE



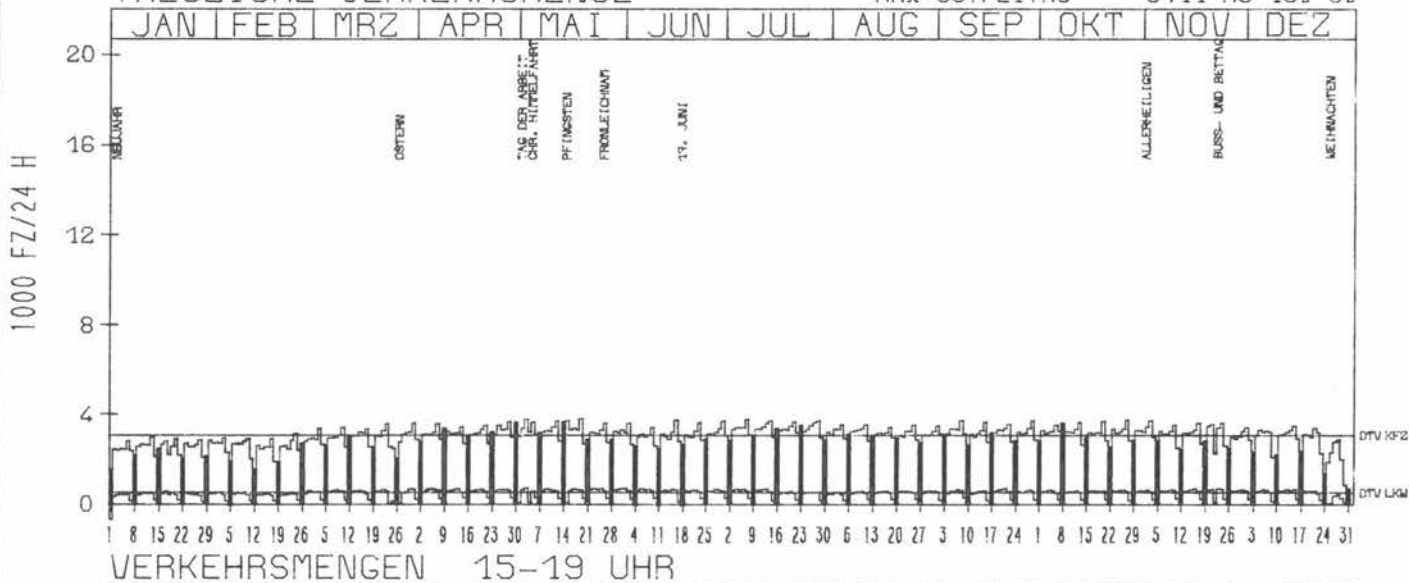
VERKEHRSMENGEN 15-19 UHR



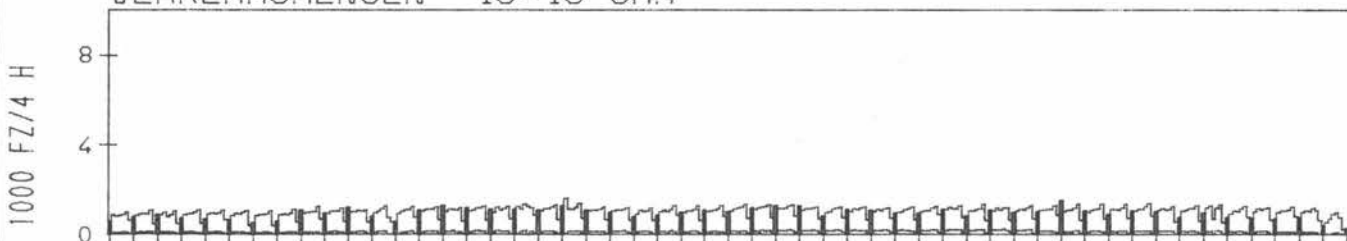
RICHTUNG WEST

DTV KFZ 3019  
DTV LKW 444 = 14.72 %  
MAX WERKTAG 3777 MI 3.5  
MAX FER-WKTAG 3832 FR 19.5  
MAX SO+FEITAG 3711 MO 15.5

TAEGLICHE VERKEHRSMENGE



VERKEHRSMENGEN 15-19 UHR



# JAHRESGANGLINIEN 1978

228

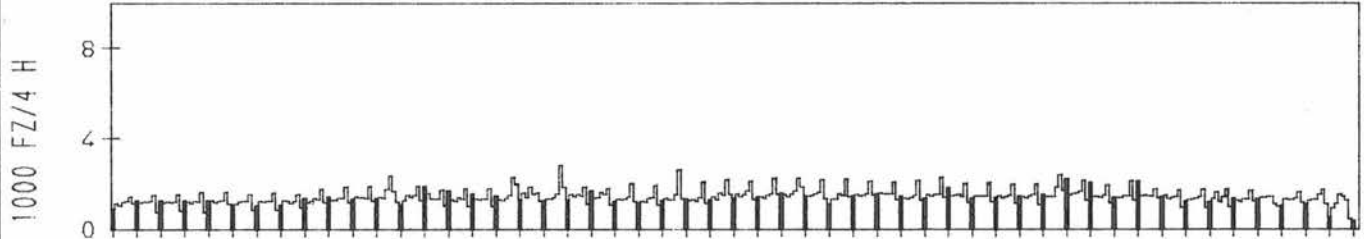
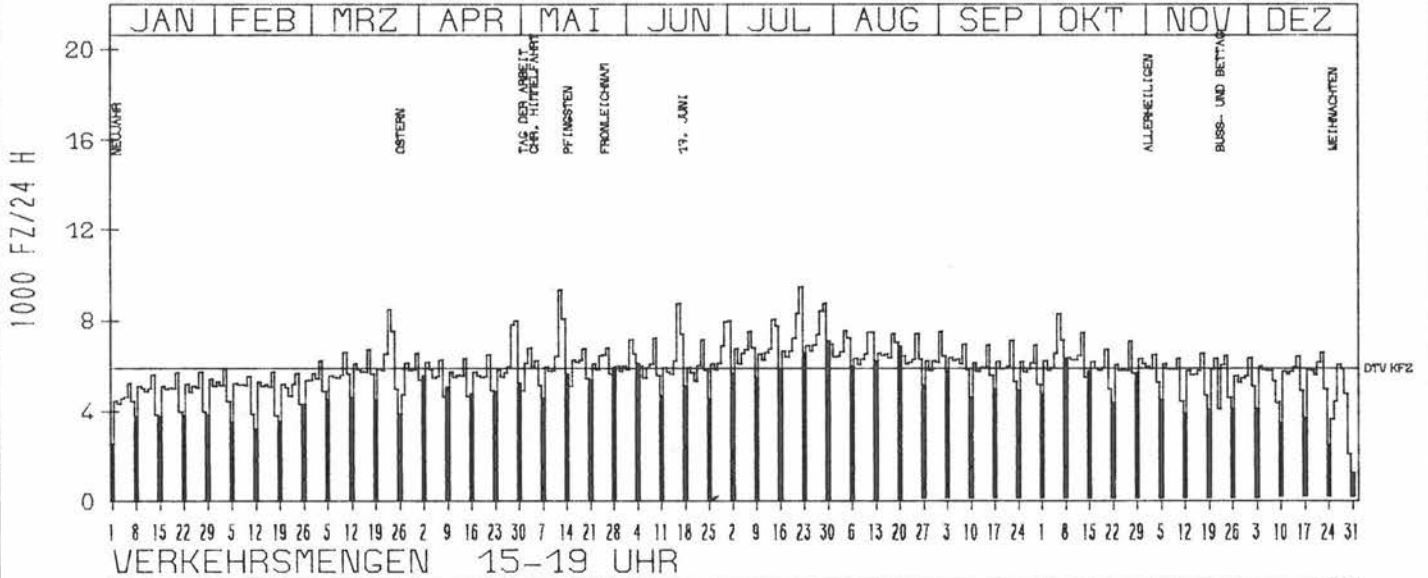
ZST: AURICH  
NR.: 2510 3 311

LAND: NIEDERSACHSEN  
STRASSE: B 72  
KM: 2,1  
NETZKNOTEN:

## RICHTUNG NÖRD

DTV KFZ 5682  
MAX WERKTAG 8165 FR 6, 10, 0  
MAX FER-WKTAG 9407 SA 22, 7, 0  
MAX SO+FEITAG 7444 FR 24, 3, 0

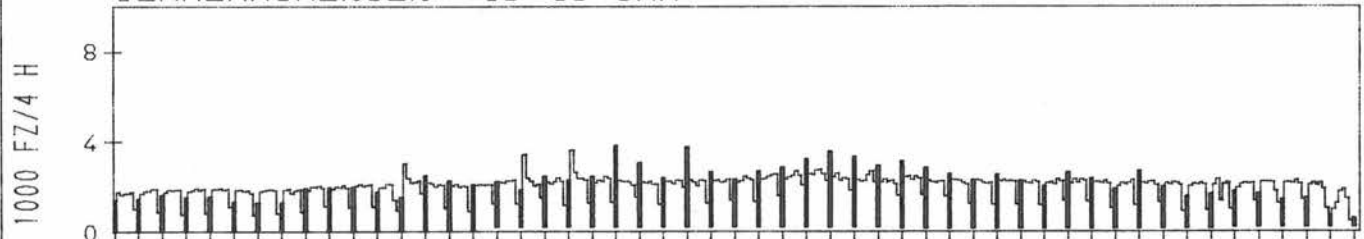
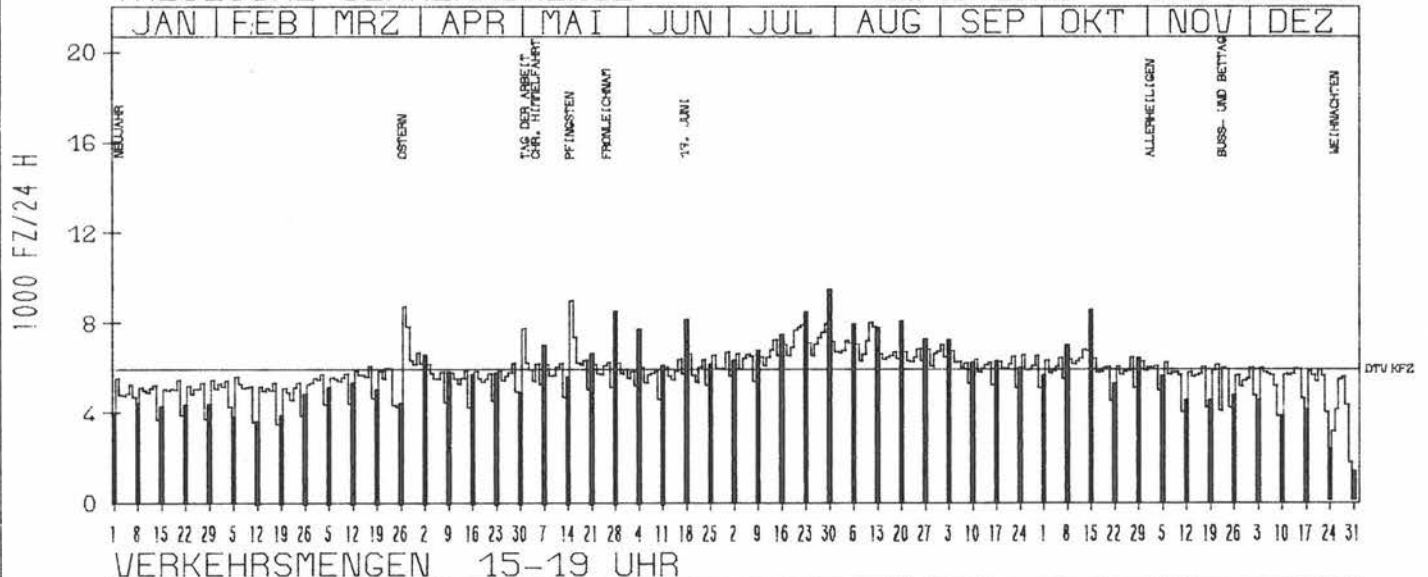
### TÄGLICHE VERKEHRSMENGE



## RICHTUNG SÜED

DTV KFZ 5787  
MAX WERKTAG 6798 FR 13, 10, 0  
MAX FER-WKTAG 8019 FR 11, 8, 0  
MAX SO+FEITAG 9485 SO 30, 7, 0

### TÄGLICHE VERKEHRSMENGE



# JAHRESGANGLINIEN 1978

229

ZST: STADE  
 NR.: 2422 3 318

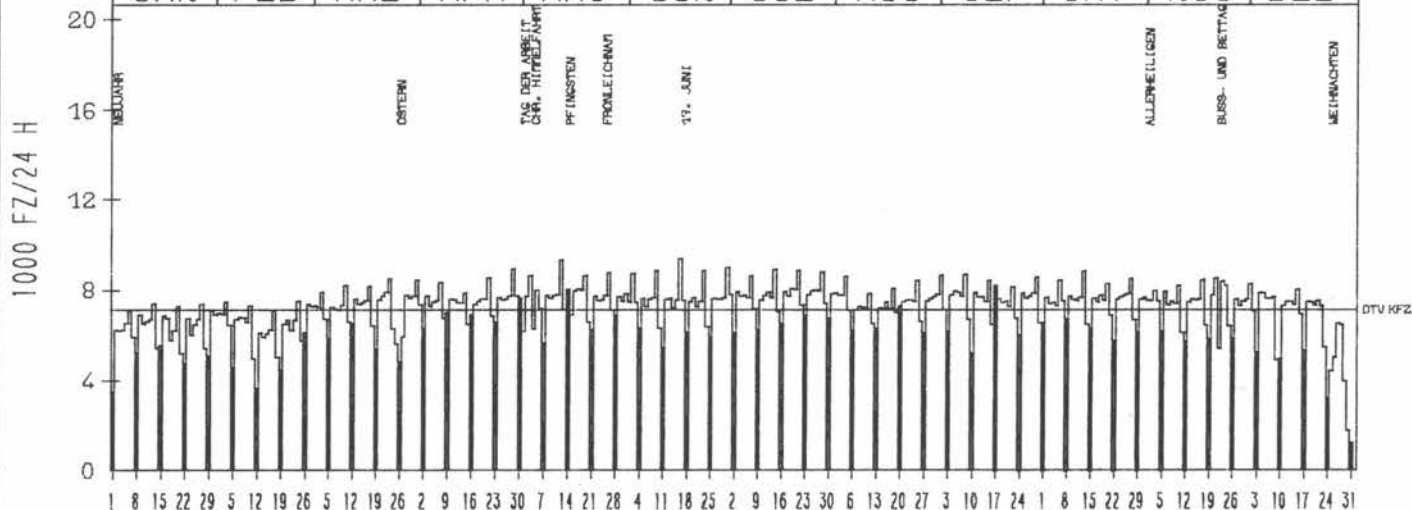
LAND: NIEDERSACHSEN  
 STRASSE: B 73  
 KM: 4.0  
 NETZKNOTEN:

RICHTUNG NÖRD

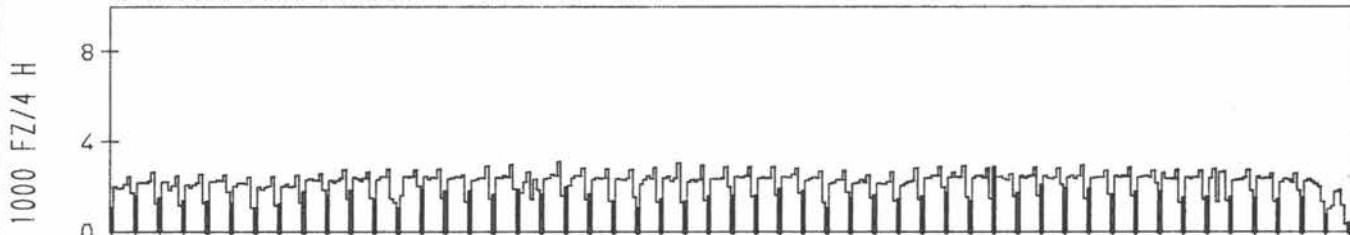
DTV KFZ 712  
 MAX WERKTAG 8915 FR 28. 4.0  
 MAX FER-WKTAG 9382 FR 16. 6.0  
 MAX SO+FEITAG 8235 SO 17. 9.0

TAEGLICHE VERKEHRSMENGE

JAN FEB MRZ APR MAI JUN JUL AUG SEP OKT NOV DEZ



VERKEHRSMENGEN 15-19 UHR

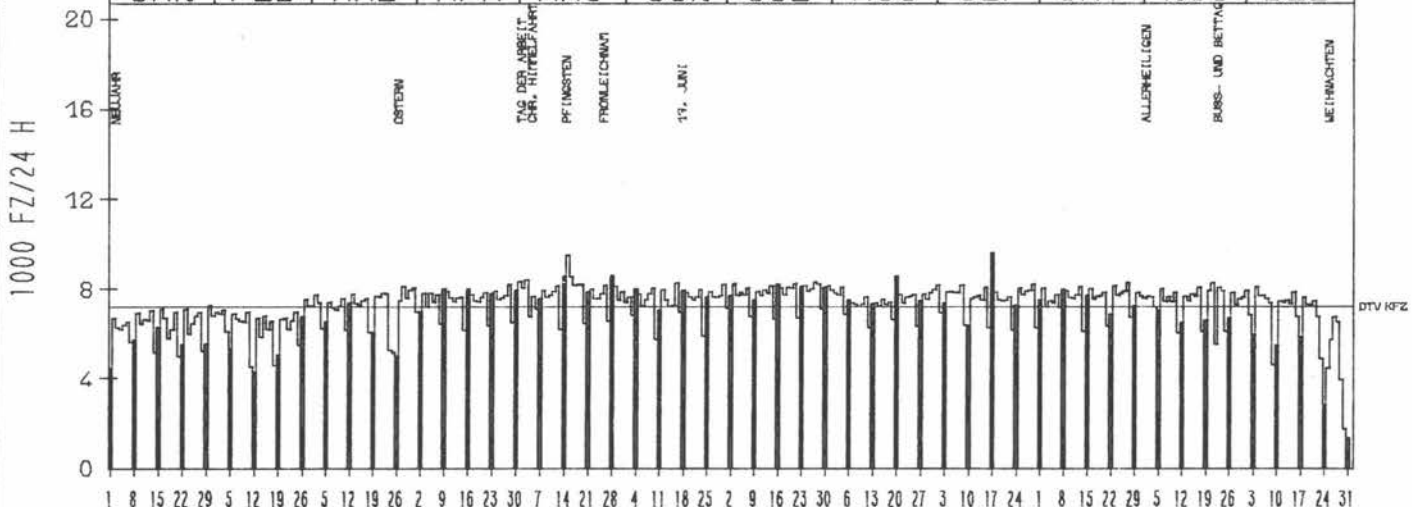


RICHTUNG SÜED

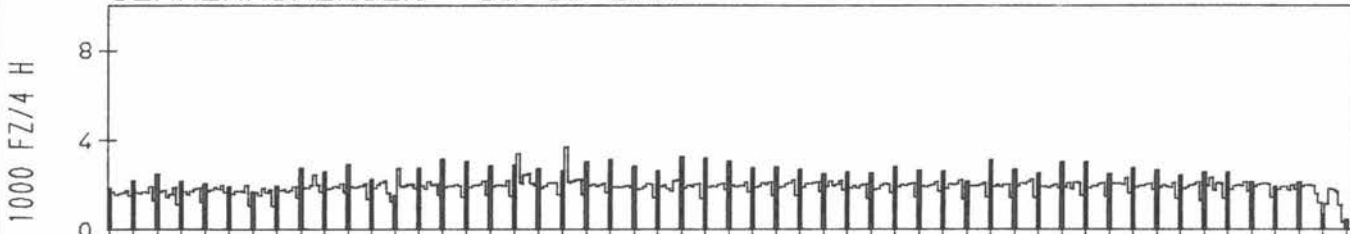
DTV KFZ 7164  
 MAX WERKTAG 8358 MI 3. 5.0  
 MAX FER-WKTAG 8489 DI 16. 5.0  
 MAX SO+FEITAG 9556 SO 17. 9.0

TAEGLICHE VERKEHRSMENGE

JAN FEB MRZ APR MAI JUN JUL AUG SEP OKT NOV DEZ



VERKEHRSMENGEN 15-19 UHR





# JAHRESGANGLINIEN 1978

230

ZST: HESS. OLDENDORF  
 NR.: 3720 3 331

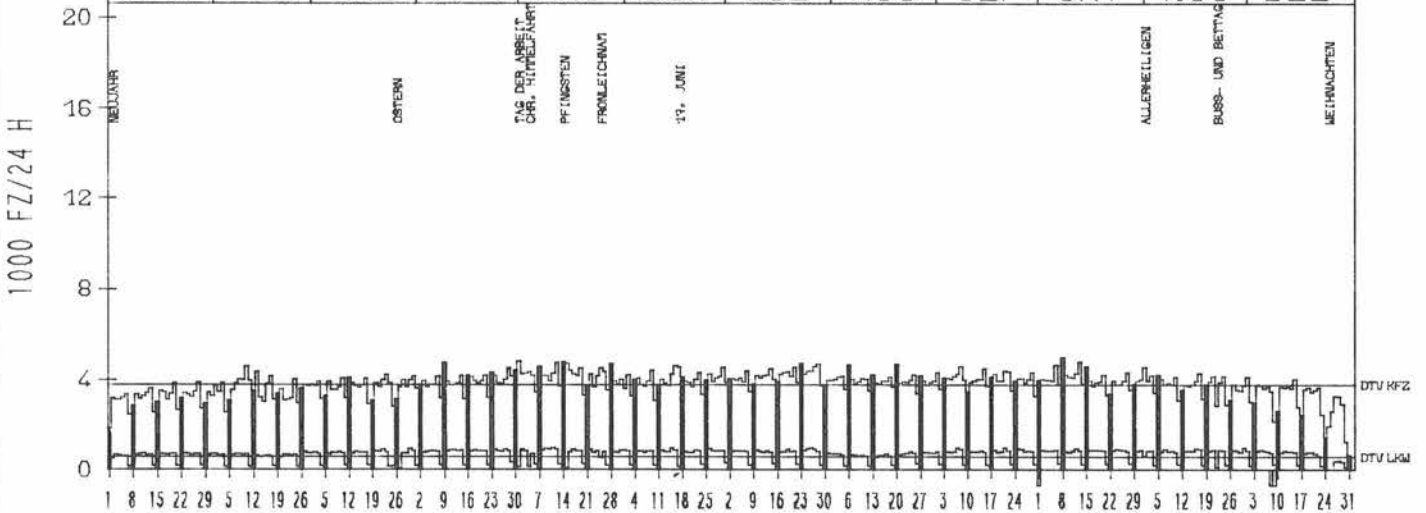
LAND: NIEDERSACHSEN  
 STRASSE: B 83  
 KM: 7.6  
 NETZKNOTEN:

## RICHTUNG OST

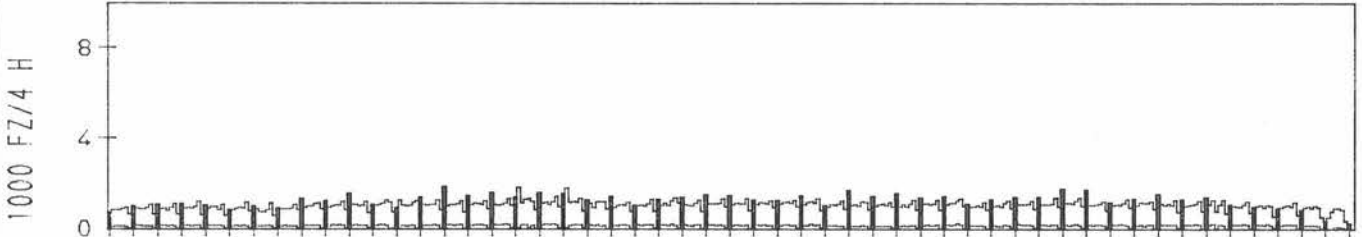
DTV KFZ 3792  
 DTV LKW 597 = 15.73 %  
 MAX WERKTAG 4768 FR 13.10.0  
 MAX FER-WKTAG 4758 FR 12.05.0  
 MAX SO+FEITAG 4994 SO 8.10.0

### TAEGLICHE VERKEHRSMENGE

JAN | FEB | MRZ | APR | MAI | JUN | JUL | AUG | SEP | OKT | NOV | DEZ



### VERKEHRSMENGEN 15-19 UHR

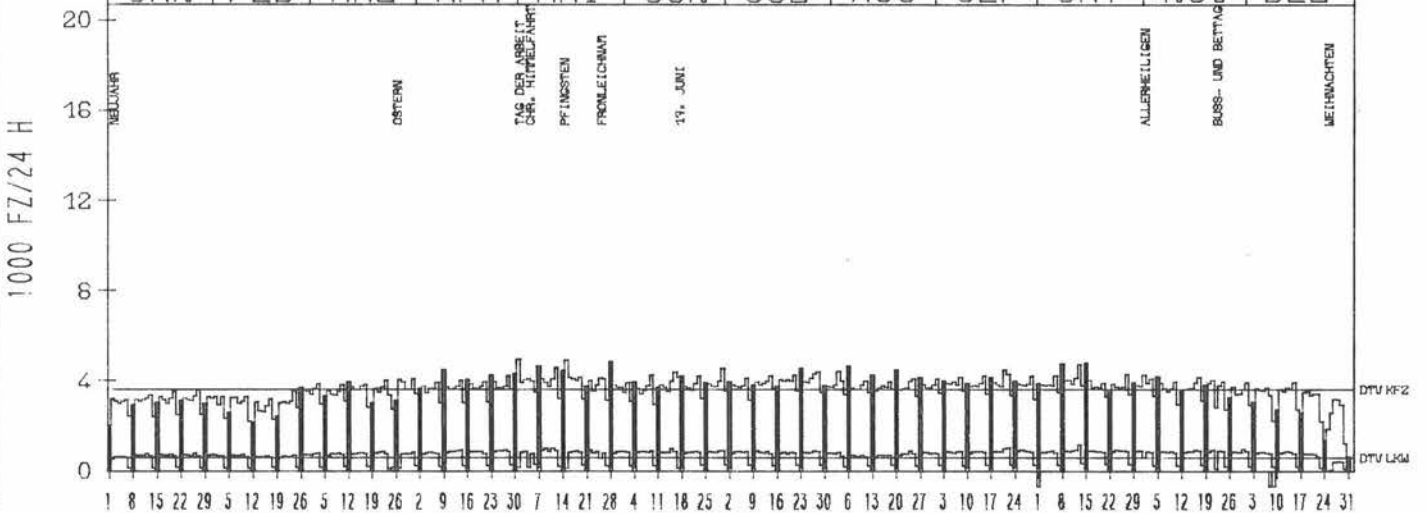


## RICHTUNG WEST

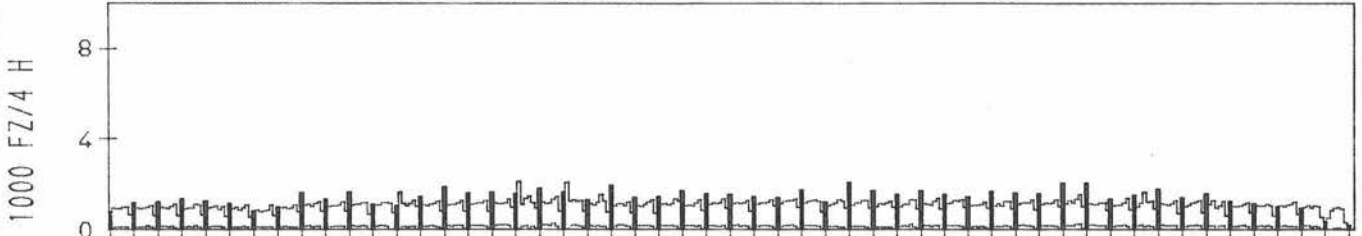
DTV KFZ 3602  
 DTV LKW 585 = 16.24 %  
 MAX WERKTAG 4704 FR 13.10.0  
 MAX FER-WKTAG 4568 FR 12.05.0  
 MAX SO+FEITAG 4940 MO 1.05.0

### TAEGLICHE VERKEHRSMENGE

JAN | FEB | MRZ | APR | MAI | JUN | JUL | AUG | SEP | OKT | NOV | DEZ



### VERKEHRSMENGEN 15-19 UHR



# JAHRESGANGLINIEN 1978

231

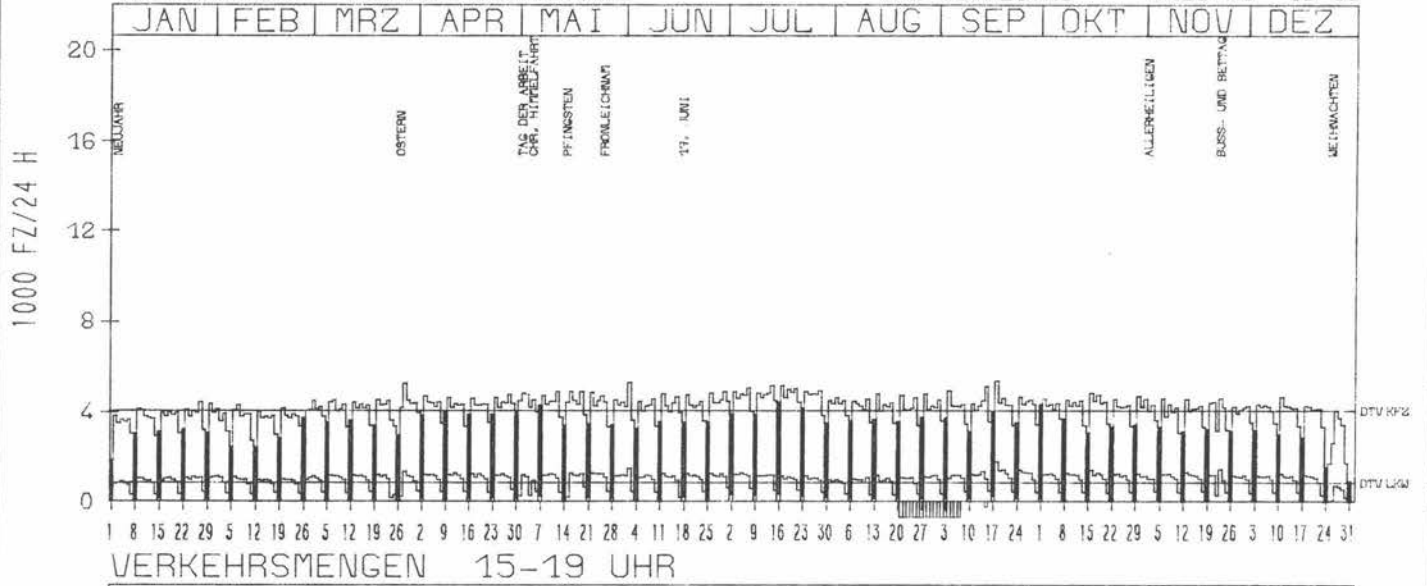
ZST: LINGEN 1  
 NR.: 3409 3 327

LAND: NIEDERSACHSEN  
 STRASSE: B 213  
 KM: 6,3  
 NETZKNOTEN:

## RICHTUNG OST

### TAEGLICHE VERKEHRSMENGE

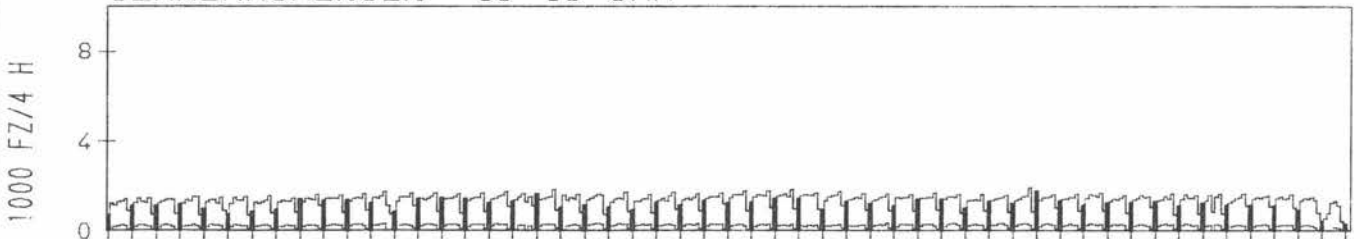
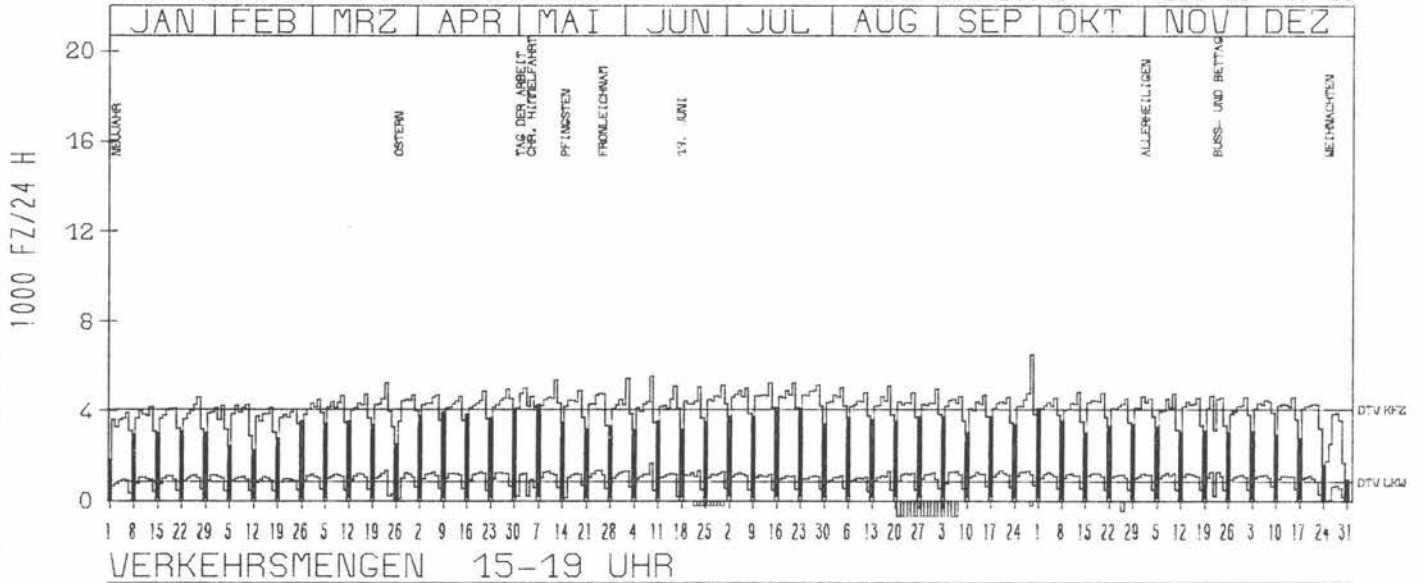
DTV KFZ 4053  
 DTV LKW 846 = 20,88 %  
 MAX WERKTAG 5356 MO 18,9  
 MAX FER-WKTAG 5264 DI 28,3  
 MAX SO+FEITAG 4468 MO 1,5



## RICHTUNG WEST

### TAEGLICHE VERKEHRSMENGE

DTV KFZ 4094  
 DTV LKW 854 = 20,87 %  
 MAX WERKTAG 6517 FR 29,9  
 MAX FER-WKTAG 5392 FR 12,5  
 MAX SO+FEITAG 4285 SO 7,5



# JAHRESGANGLINIEN 1978

232

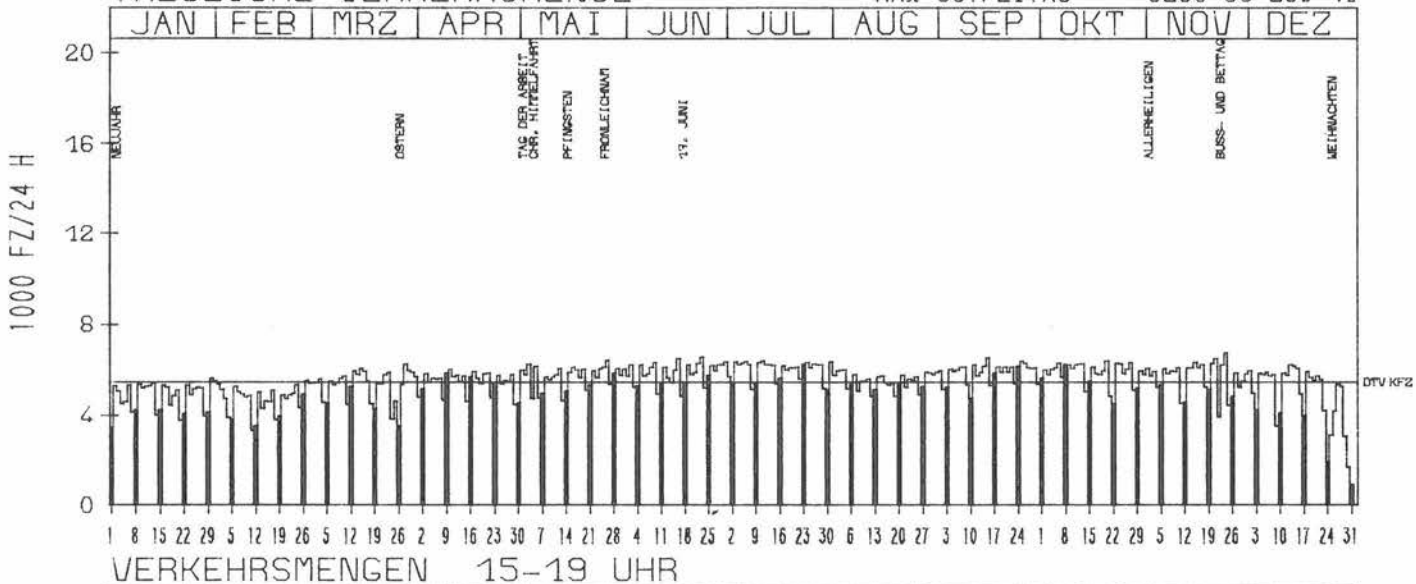
ZST: LUENEBURG  
 NR.: 2728 3 323

LAND: NIEDERSACHSEN  
 STRASSE: B 216  
 KM: 3,5  
 NETZKNOTEN:

## RICHTUNG OST

DTV KFZ 5450  
 MAX WERKTAG 6748 FR 24. 11.0  
 MAX FER-WKTAG 6535 FR 23. 6.0  
 MAX SO+FEITAG 6260 SO 23. 7.0

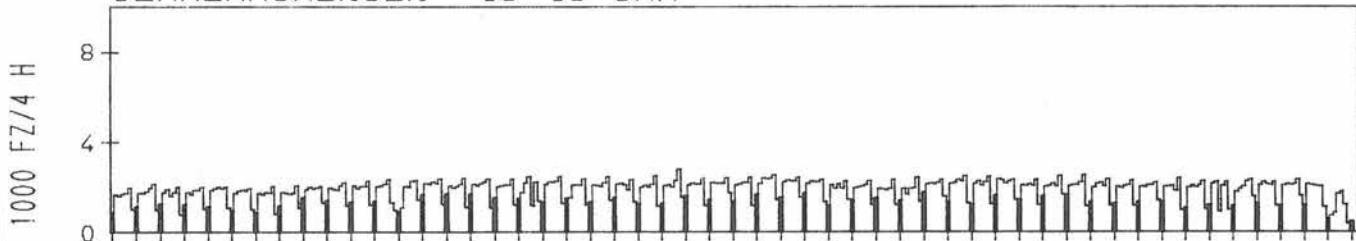
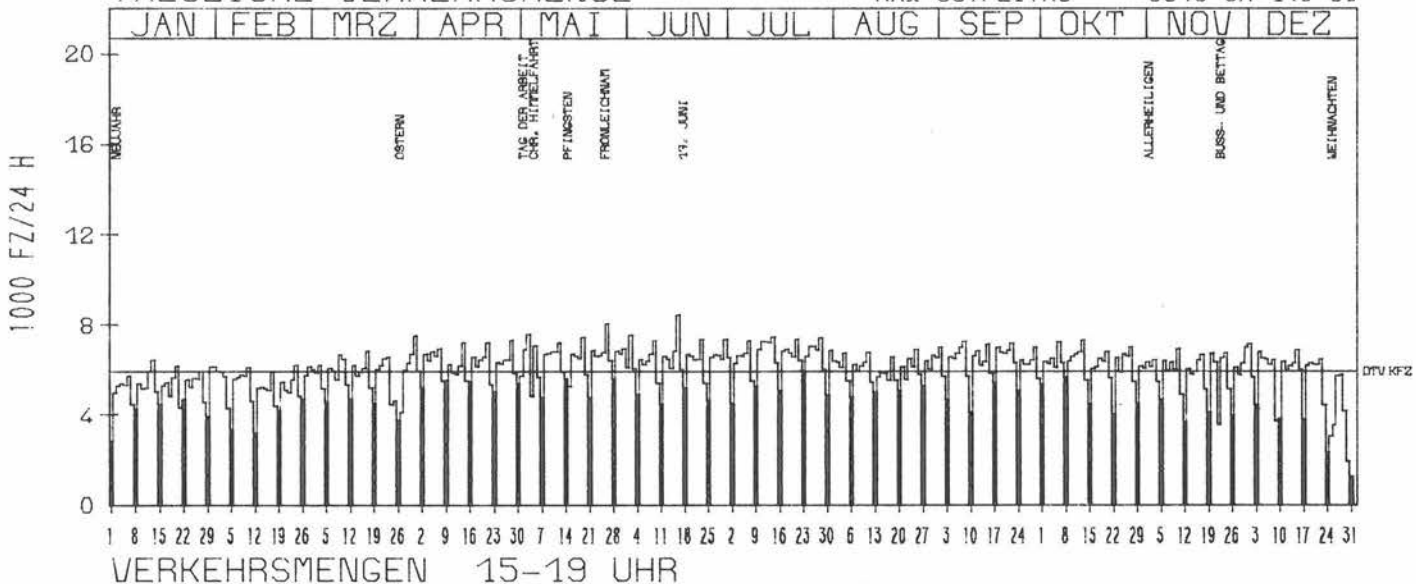
### TAEGLICHE VERKEHRSMENGE



## RICHTUNG WEST

DTV KFZ 5909  
 MAX WERKTAG 8044 FR 26. 5.0  
 MAX FER-WKTAG 8448 FR 16. 6.0  
 MAX SO+FEITAG 5979 SA 17. 6.0

### TAEGLICHE VERKEHRSMENGE



# JAHRESGANGLINIEN 1978

233

ZST: RÖNNENBERG

LAND: NIEDERSACHSEN

NR.: 3623 3 330

STRASSE: B 217

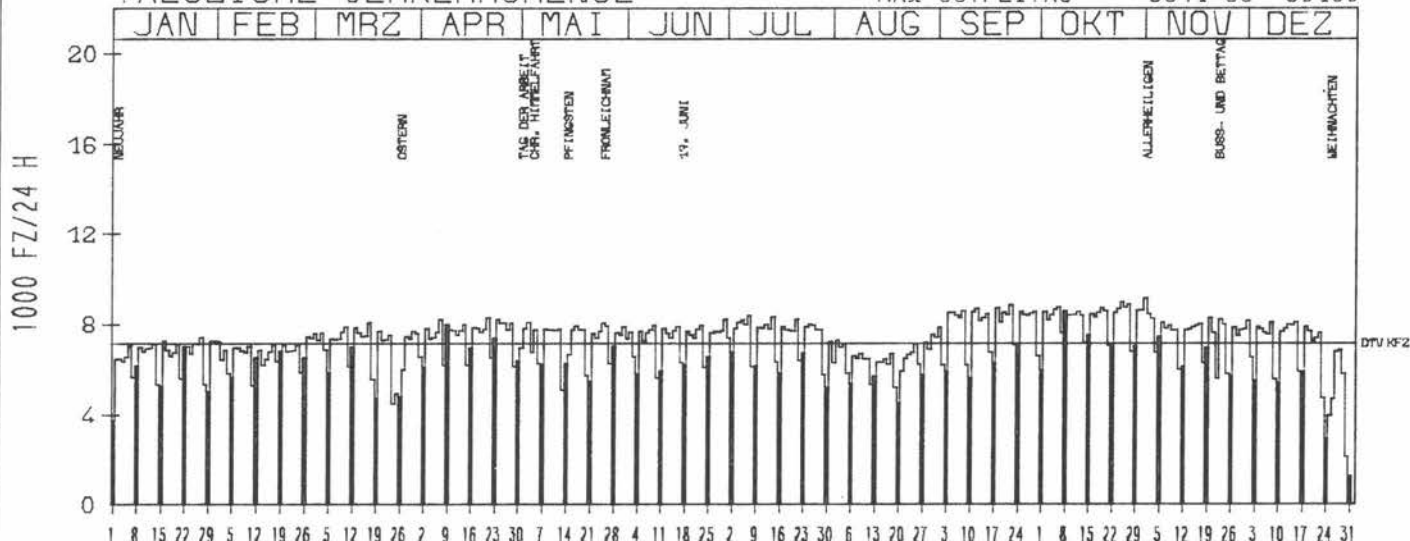
KM: 5.8

NETZKNOTEN:

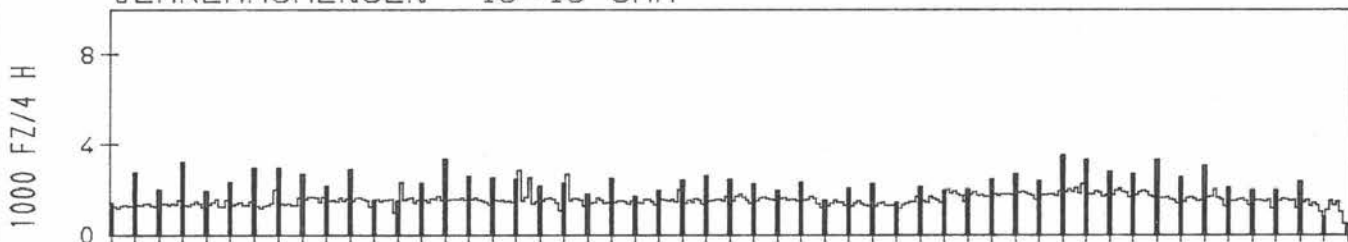
## RICHTUNG OST

DTV KFZ 7134  
 MAX WERKTAG 9159 MI 1.11.0  
 MAX FER-WKTAG 8672 DI 12.9.0  
 MAX SO+FEITAG 8571 SO 8.10.0

### TÄGLICHE VERKEHRSMENGE



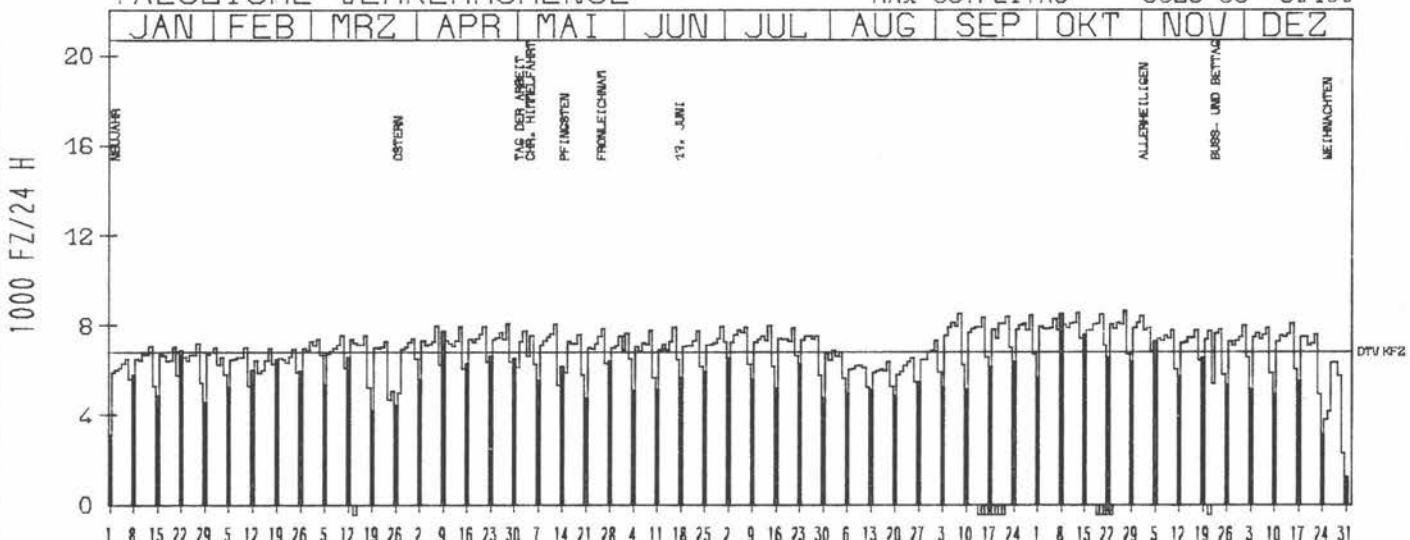
### VERKEHRSMENGEN 15-19 UHR



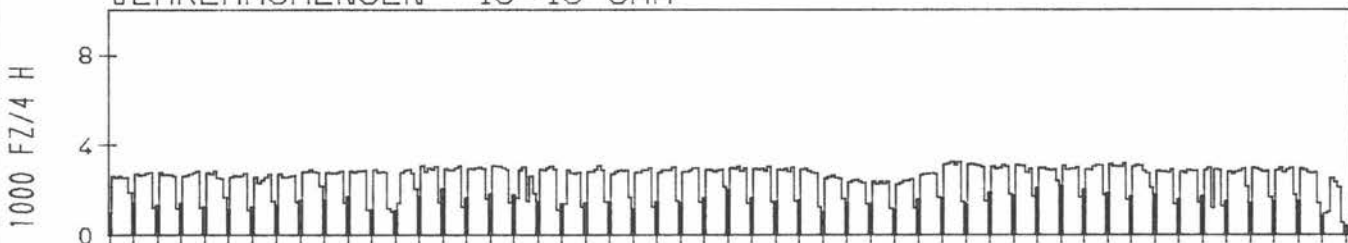
## RICHTUNG WEST

DTV KFZ 6788  
 MAX WERKTAG 8653 FR 27.10.0  
 MAX FER-WKTAG 8531 FR 8.9.0  
 MAX SO+FEITAG 8523 SO 8.10.0

### TÄGLICHE VERKEHRSMENGE



### VERKEHRSMENGEN 15-19 UHR



# JAHRESGANGLINIEN 1978

234

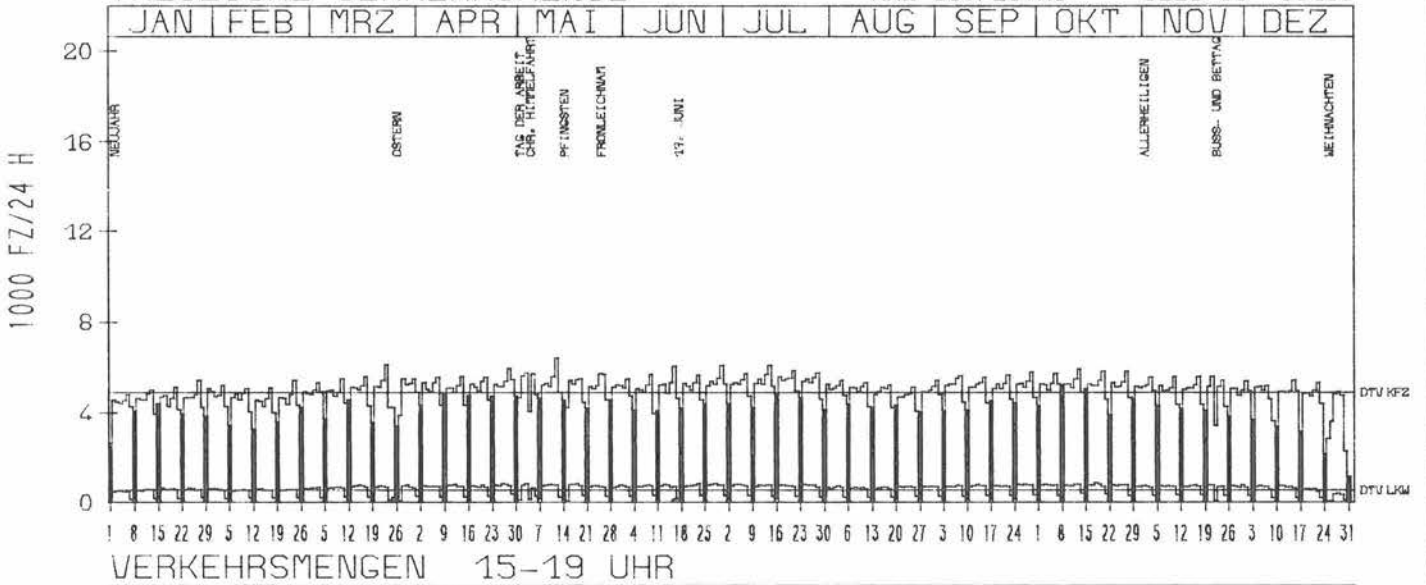
ZST: NÖRTHEIM  
NR.: 4326 3 344

LAND: NIEDERSACHSEN  
STRASSE: B 241  
KM: 2.0  
NETZKNOTEN:

RICHTUNG OST

DTV KFZ 4881  
DTV LKW 541 = 11.09 %  
MAX WERKTAG 5952 FR 28. 4.  
MAX FER-WKTAG 6409 FR 12. 5.  
MAX SO+FEITAG 5228 SO 8. 10.

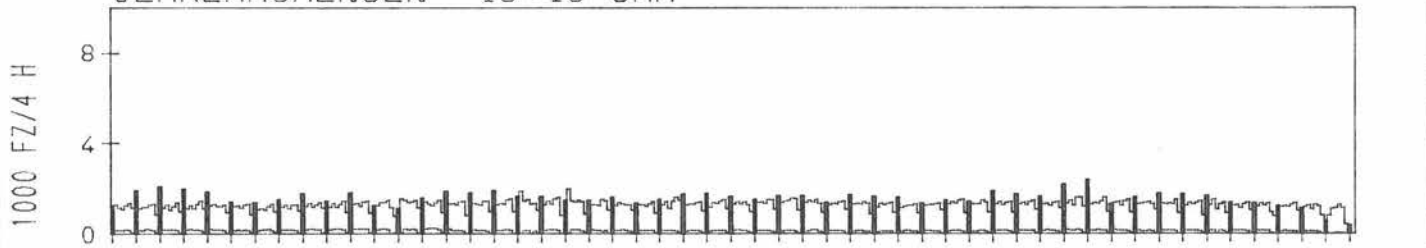
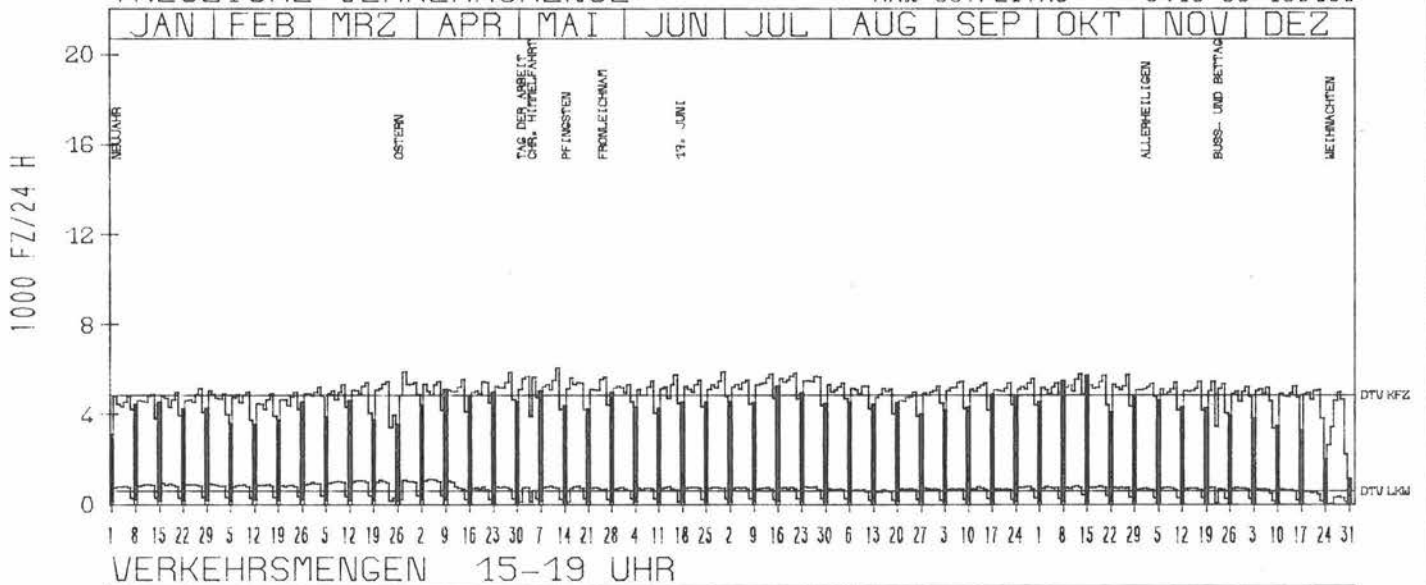
TAEGLICHE VERKEHRSMENGE



RICHTUNG WEST

DTV KFZ 4858  
DTV LKW 579 = 11.91 %  
MAX WERKTAG 5834 FR 28. 4.  
MAX FER-WKTAG 6038 FR 12. 5.  
MAX SO+FEITAG 5715 SO 15. 10.

TAEGLICHE VERKEHRSMENGE



# JAHRESGANGLINIEN 1978

235

ZST: EDEWECHTERDAMM 1  
 NR.: 2913 3 316


LAND: NIEDERSACHSEN  
 STRASSE: B 401  
 KM: 46,7  
 NETZKNOTEN:

## RICHTUNG OST


DTV KFZ 2323  
 DTV LKW 307 = 13,20 %  
 MAX WERKTAG 3487 MO 18,9 %  
 MAX FER-WKTAG 3144 MO 10,7 %  
 MAX SO+FEITAG 2444 SO 8,10 %

### TAEGLICHE VERKEHRSMENGE

| JAN | FEB | MARZ | APR | MAI | JUN | JUL | AUG | SEP | OKT | NOV | DEZ |
|-----|-----|------|-----|-----|-----|-----|-----|-----|-----|-----|-----|
|-----|-----|------|-----|-----|-----|-----|-----|-----|-----|-----|-----|



### VERKEHRSMENGEN 15-19 UHR

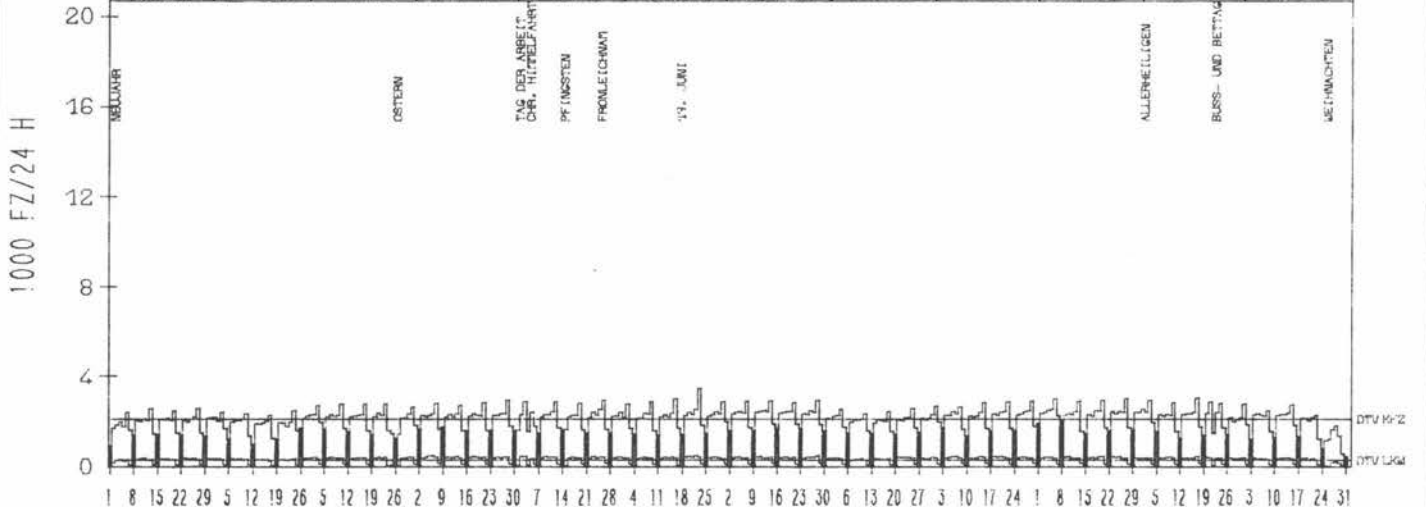


## RICHTUNG WEST

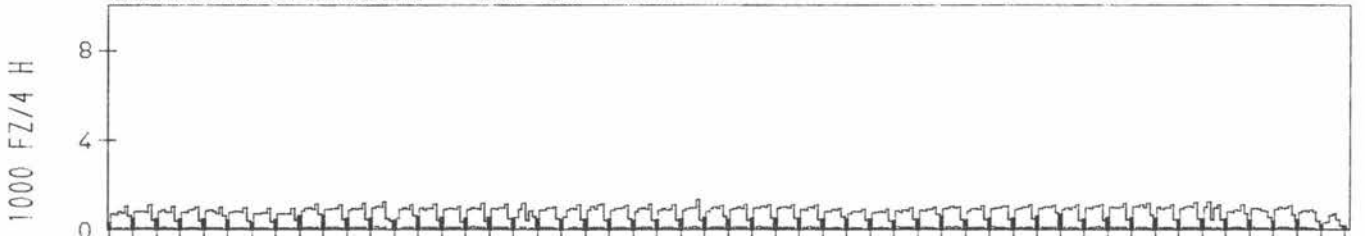
DTV KFZ 2103  
 DTV LKW 284 = 13,50 %  
 MAX WERKTAG 3047 FR 17,11 %  
 MAX FER-WKTAG 3486 FR 23,6 %  
 MAX SO+FEITAG 2049 SO 8,10 %

### TAEGLICHE VERKEHRSMENGE

| JAN | FEB | MARZ | APR | MAI | JUN | JUL | AUG | SEP | OKT | NOV | DEZ |
|-----|-----|------|-----|-----|-----|-----|-----|-----|-----|-----|-----|
|-----|-----|------|-----|-----|-----|-----|-----|-----|-----|-----|-----|



### VERKEHRSMENGEN 15-19 UHR



# JAHRESGANGLINIEN 1978

236

ZST: FRIEDEBURG 2  
 NR.: 2513 3 313

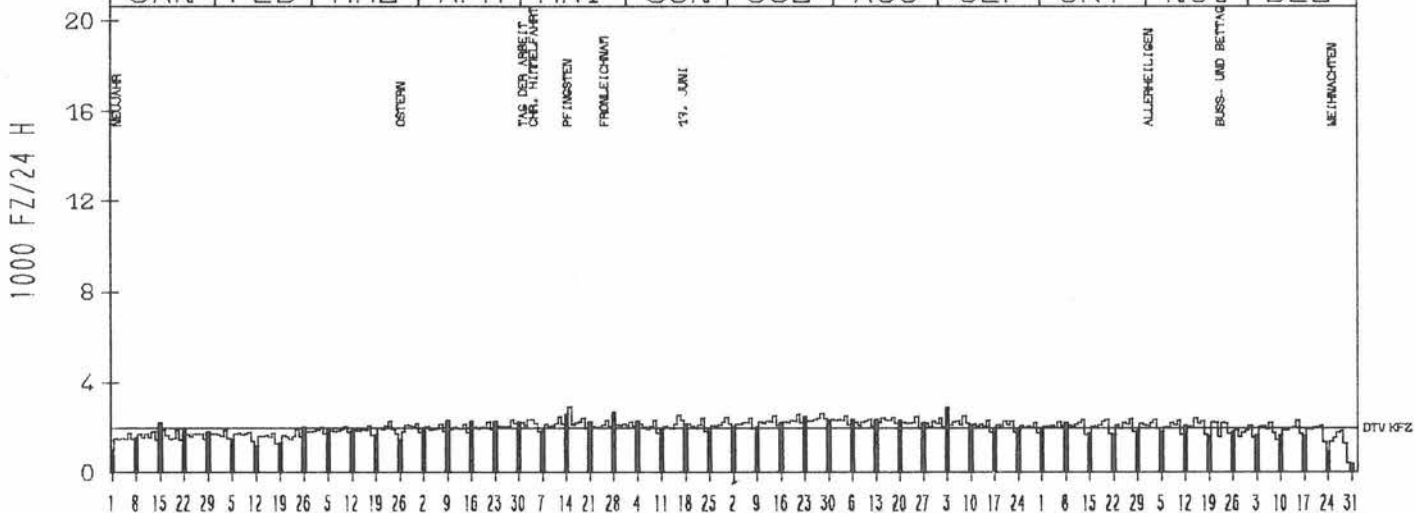
LAND: NIEDERSACHSEN  
 STRASSE: B 437  
 KM:  
 NETZKNOTEN:

## RICHTUNG OST

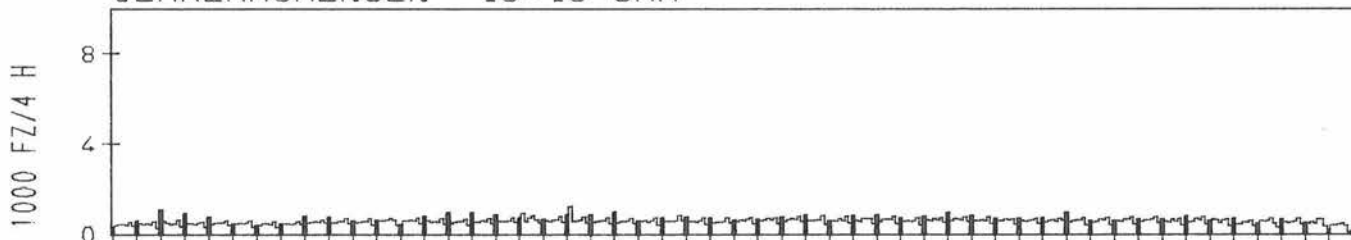
DTV KFZ 1999  
 MAX WERKTAG 2411 MI 15. 11.0  
 MAX FER-WKTAG 2624 FR 28. 7.0  
 MAX SO+FEITAG 2908 MO 15. 5.0

### TAEGLICHE VERKEHRSMENGE

| JAN | FEB | MRZ | APR | MAI | JUN | JUL | AUG | SEP | OKT | NOV | DEZ |
|-----|-----|-----|-----|-----|-----|-----|-----|-----|-----|-----|-----|
|-----|-----|-----|-----|-----|-----|-----|-----|-----|-----|-----|-----|



### VERKEHRSMENGEN 15-19 UHR

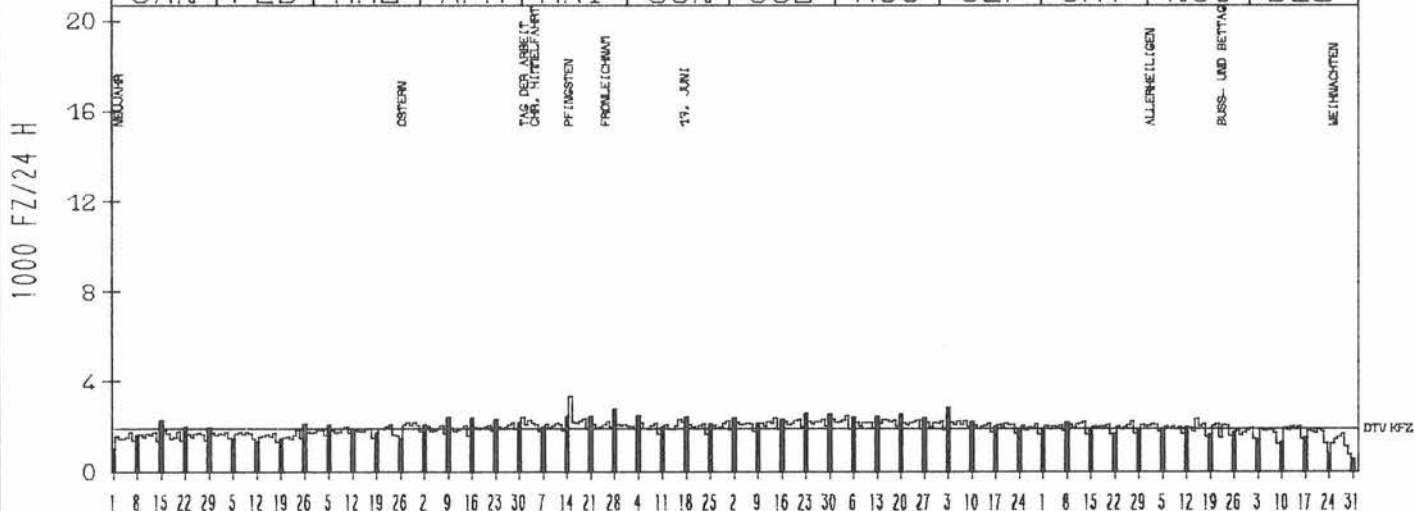


## RICHTUNG WEST

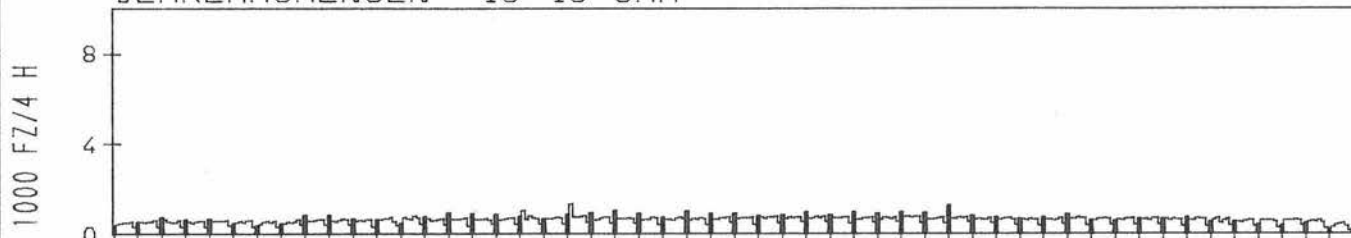
DTV KFZ 1930  
 MAX WERKTAG 2339 MI 15. 11.0  
 MAX FER-WKTAG 2469 FR 4. 8.0  
 MAX SO+FEITAG 3352 MO 15. 5.0

### TAEGLICHE VERKEHRSMENGE

| JAN | FEB | MRZ | APR | MAI | JUN | JUL | AUG | SEP | OKT | NOV | DEZ |
|-----|-----|-----|-----|-----|-----|-----|-----|-----|-----|-----|-----|
|-----|-----|-----|-----|-----|-----|-----|-----|-----|-----|-----|-----|



### VERKEHRSMENGEN 15-19 UHR



# JAHRESGANGLINIEN 1978

237

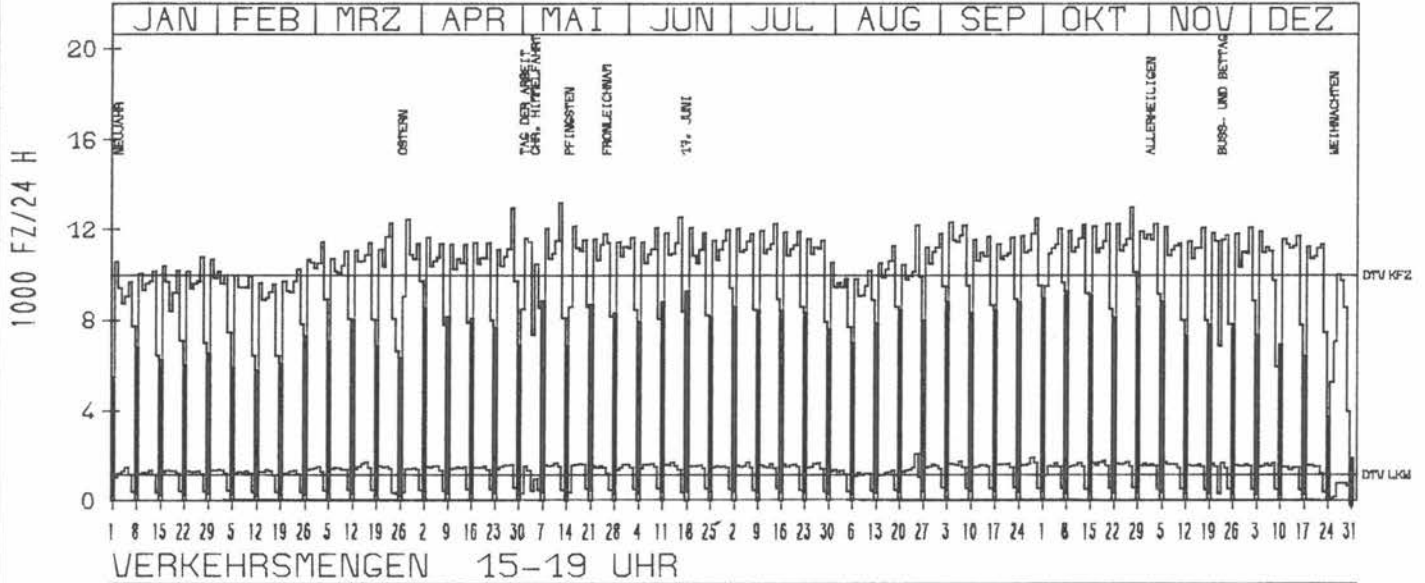
ZST: BRAUNSCHWEIG  
 NR.: 3728 3 335

LAND: NIEDERSACHSEN  
 STRASSE: B 490  
 KM: 29,0  
 NETZKNOTEN:

RICHTUNG NÖRD

DTV KFZ 9968  
 DTV LKW 1140 = 11,43 %  
 MAX WERKTAG 12993 FR 27,10 %  
 MAX FER-WKTAG 13174 FR 12,5 %  
 MAX SO+FEITAG 9289 SO 8,10 %

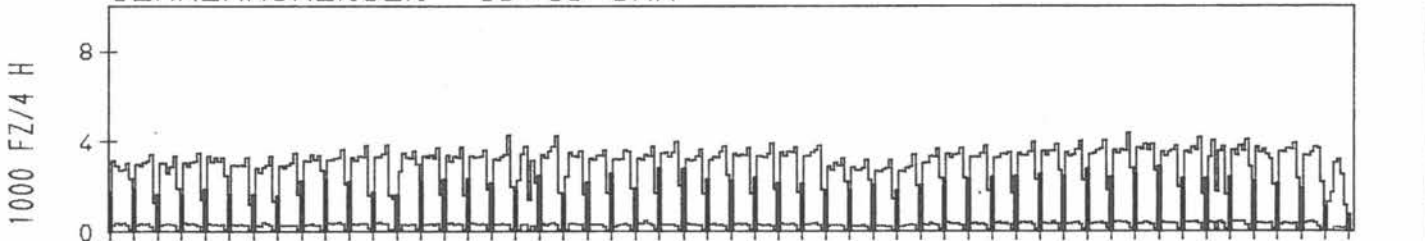
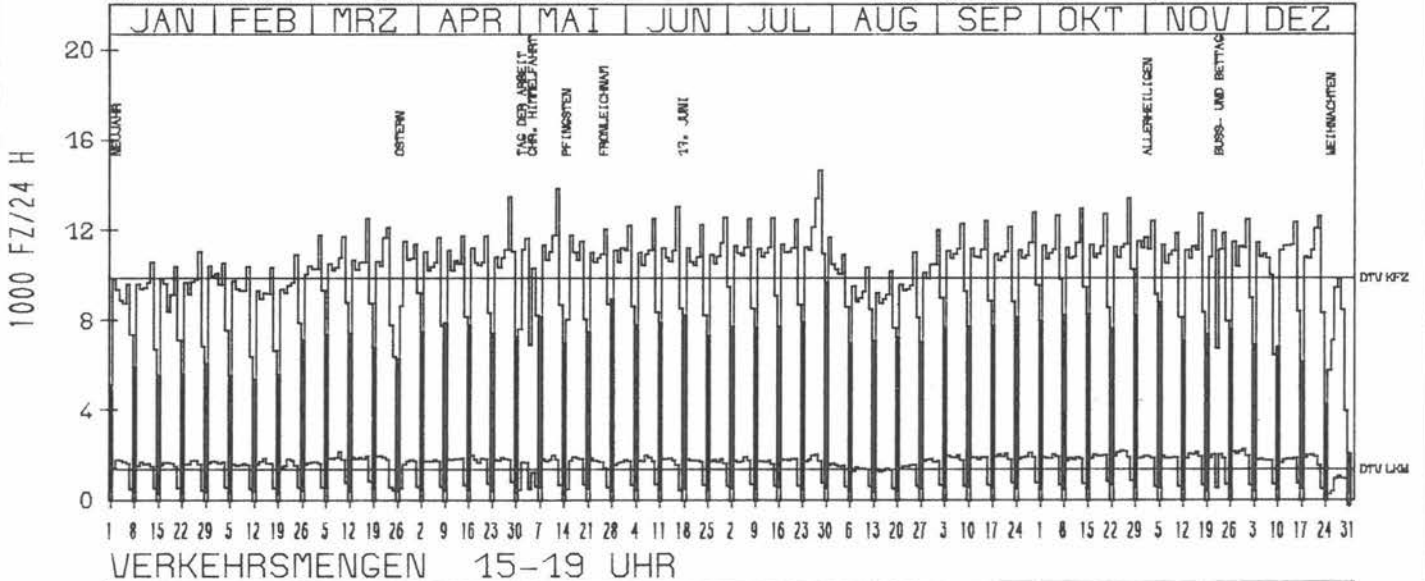
TÄGLICHE VERKEHRSMENGE



RICHTUNG SÜED

DTV KFZ 9910  
 DTV LKW 1381 = 13,94 %  
 MAX WERKTAG 13532 FR 28,4 %  
 MAX FER-WKTAG 14697 FR 28,7 %  
 MAX SO+FEITAG 9703 SO 30,7 %

TÄGLICHE VERKEHRSMENGE





# JAHRESGANGLINIEN 1978

238

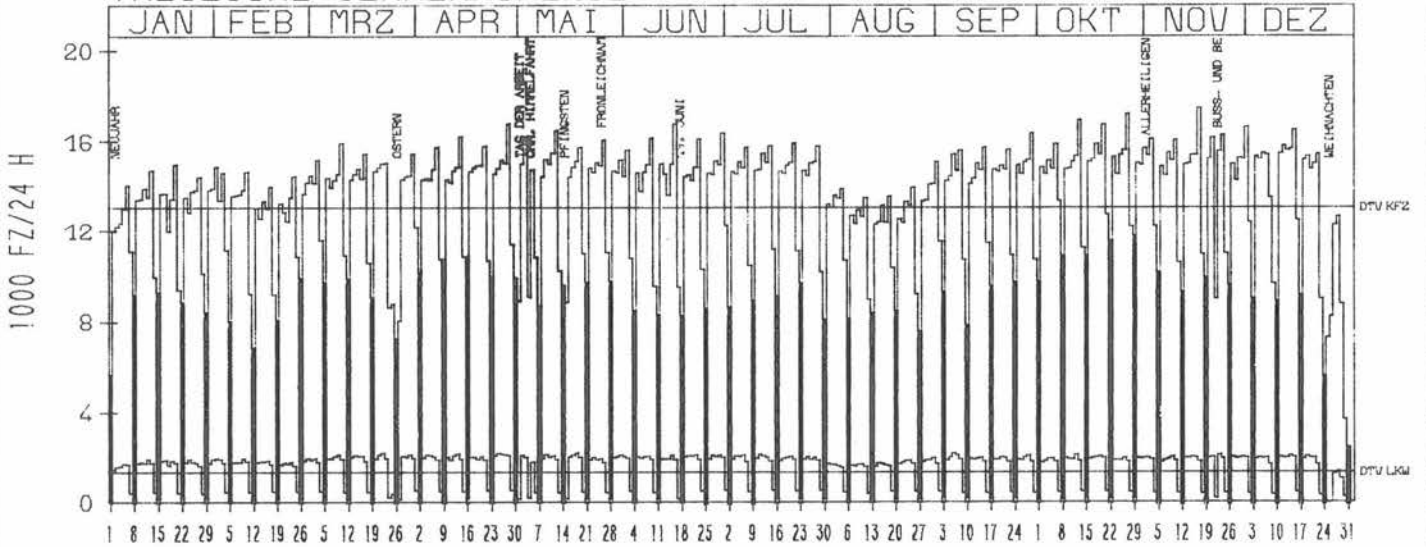
ZST: LANDESGRENZE HUCHTING  
 NR.: 2918 2 405

LAND: BREMEN  
 STRASSE: B 75  
 KM: 7,7  
 NETZKNOTEN:

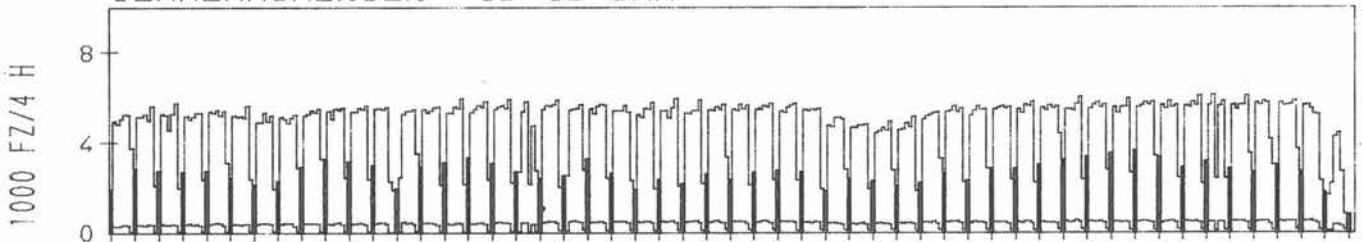
## RICHTUNG WEST

DTV KFZ 13155  
 DTV LKW 1448 = 11,00 %  
 MAX WERKTAG 17570 FR 17,11 %  
 MAX FER-WKTAG 16859 FR 16,6 %  
 MAX SO+FEITAG 11856 SO 29,10 %

### TAEGLICHE VERKEHRSMENGE



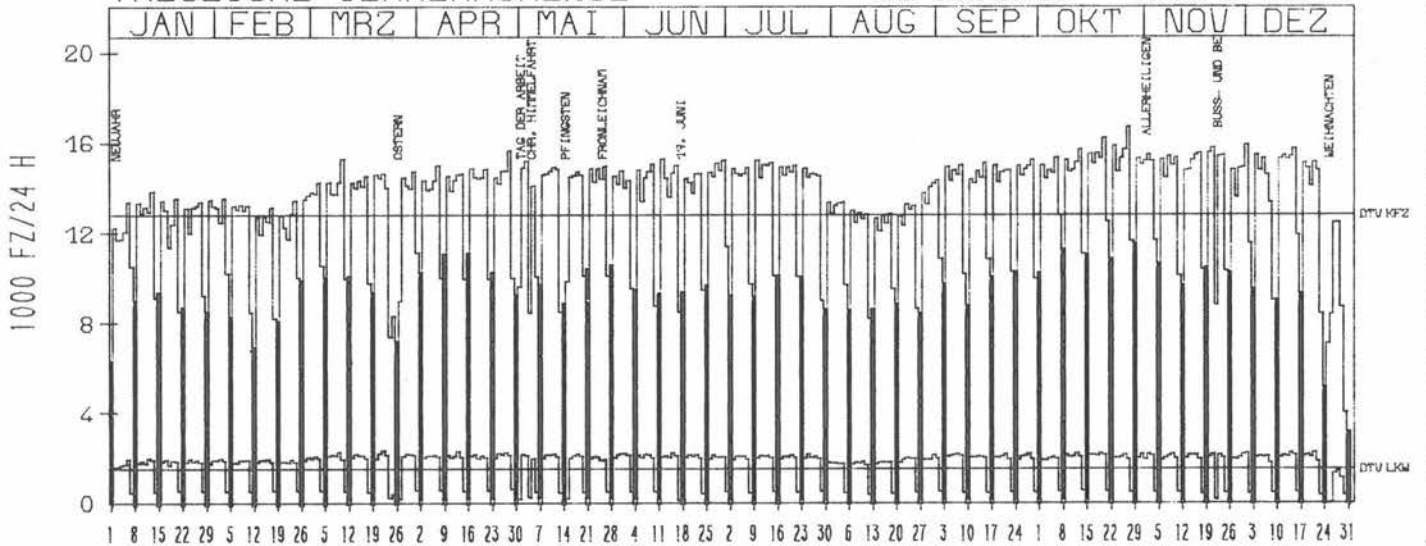
### VERKEHRSMENGEN 15-19 UHR




## RICHTUNG OST

DTV KFZ 12837  
 DTV LKW 1539 = 11,99 %  
 MAX WERKTAG 16754 FR 27,10 %  
 MAX FER-WKTAG 15286 FR 30,6 %  
 MAX SO+FEITAG 11586 SO 29,10 %

### TAEGLICHE VERKEHRSMENGE



### VERKEHRSMENGEN 15-19 UHR



# JAHRESGANGLINIEN 1978

239

ZST: WESTØENNEN

LAND: NORDRHEIN-WESTFALEN

STRASSE: B 1

KM: 40.3

NETZKNOTEN:

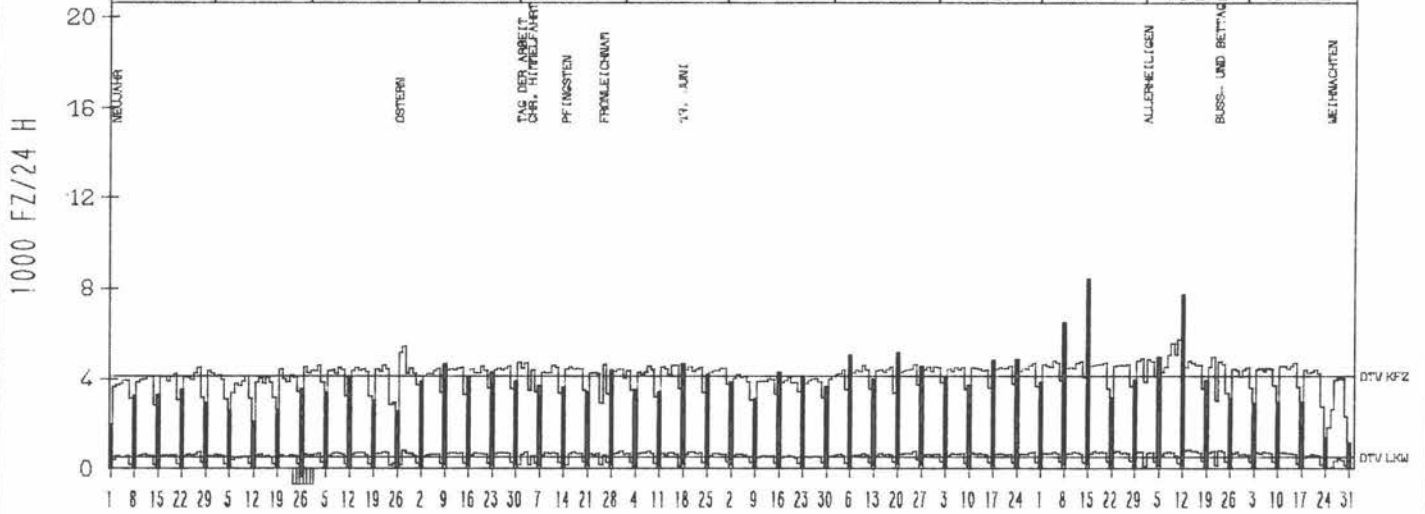
NR.: 4413 5 324

## RICHTUNG WEST

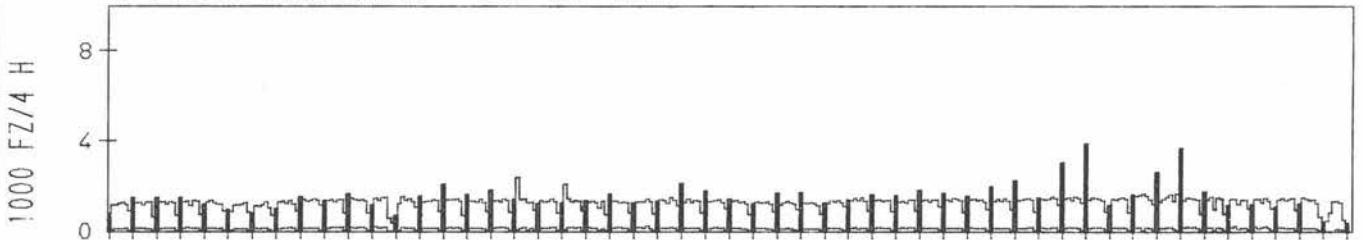
DTV KFZ 4110  
 DTV LKW 507 = 12.33 %  
 MAX WERKTAG 5717 SA 11.11.0  
 MAX FER-WKTAG 5416 DI 28.0 3.0  
 MAX SO+FEITAG 8412 SO 15.0 10.0

### TAEGLICHE VERKEHRSMENGE

JAN | FEB | MRZ | APR | MAI | JUN | JUL | AUG | SEP | OKT | NOV | DEZ



### VERKEHRSMENGEN 15-19 UHR

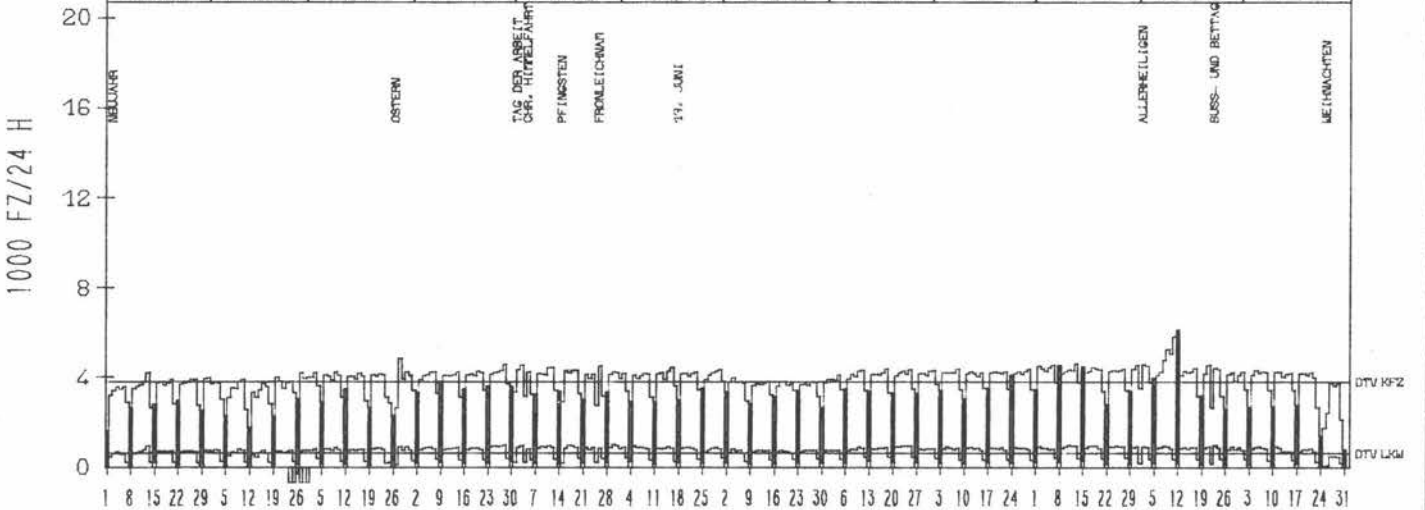


## RICHTUNG ØST

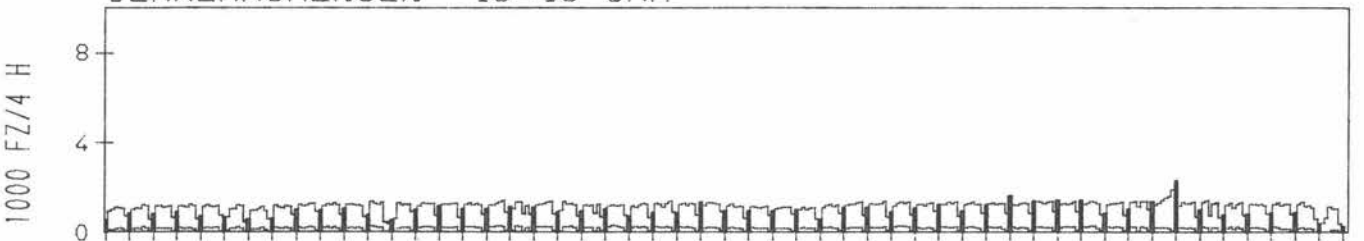
DTV KFZ 3801  
 DTV LKW 626 = 16.48 %  
 MAX WERKTAG 5801 SA 11.11.0  
 MAX FER-WKTAG 4836 DI 28.0 3.0  
 MAX SO+FEITAG 6120 SO 12.0 11.0

### TAEGLICHE VERKEHRSMENGE

JAN | FEB | MRZ | APR | MAI | JUN | JUL | AUG | SEP | OKT | NOV | DEZ



### VERKEHRSMENGEN 15-19 UHR



# JAHRESGANGLINIEN 1978

240

ZST: ERWITTE  
NR.: 4316 5 503

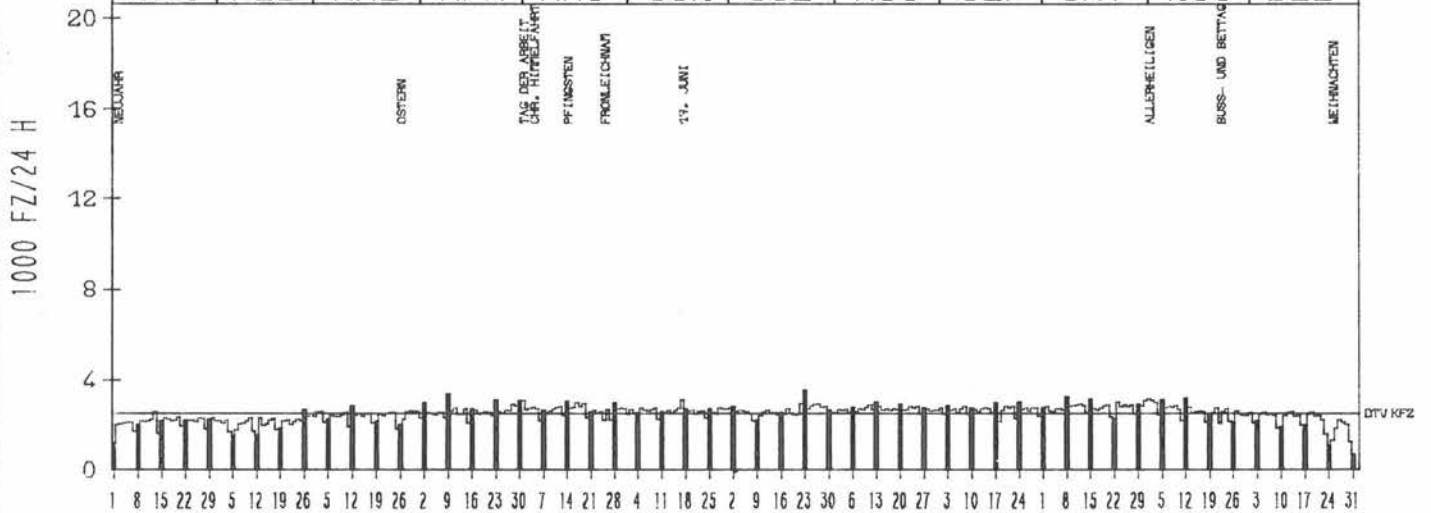
LAND: NORDRHEIN-WESTFALEN  
STRASSE: B 1  
KM: 67.3  
NETZKNOTEN:

## RICHTUNG OST


DTV KFZ 2509  
MAX WERKTAG 3084 DO 2. 11.0  
MAX FER-WKTAG 2940 SA 22. 7.0  
MAX SO+FEITAG 3550 SO 23. 7.0

### TAEGLICHE VERKEHRSMENGE

JAN | FEB | MRZ | APR | MAI | JUN | JUL | AUG | SEP | OKT | NOV | DEZ



### VERKEHRSMENGEN 15-19 UHR

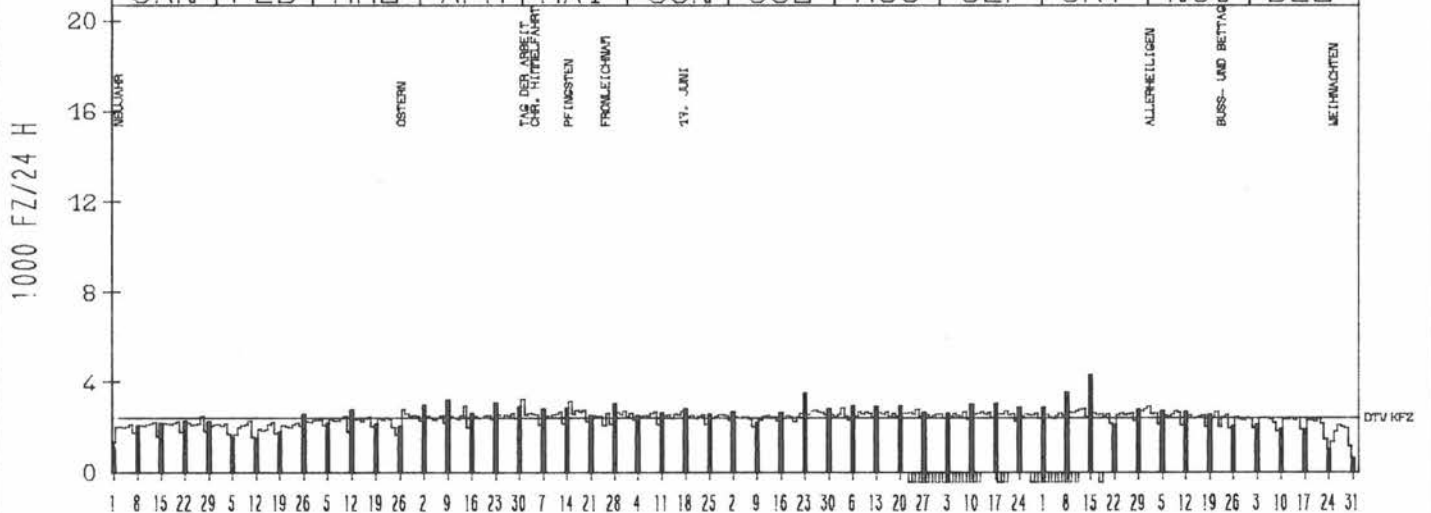


## RICHTUNG WEST

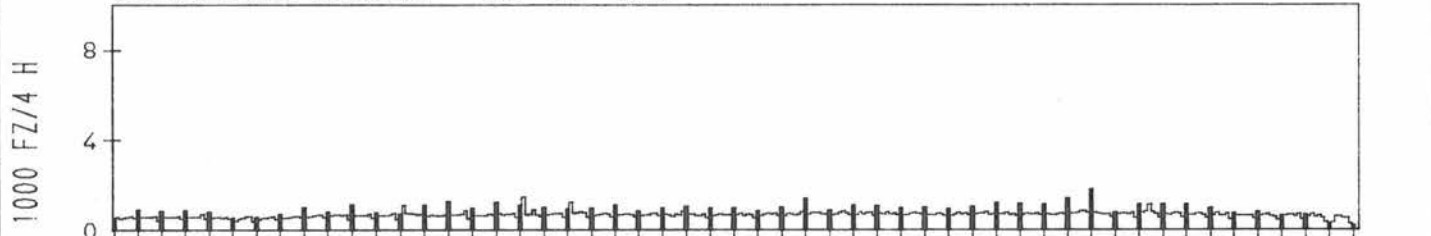
DTV KFZ 2403  
MAX WERKTAG 2941 FR 14. 4.0  
MAX FER-WKTAG 2844 DO 3. 8.0  
MAX SO+FEITAG 4305 SO 15. 10.0

### TAEGLICHE VERKEHRSMENGE

JAN | FEB | MRZ | APR | MAI | JUN | JUL | AUG | SEP | OKT | NOV | DEZ



### VERKEHRSMENGEN 15-19 UHR



# JAHRESGANGLINIEN 1978

241

ZST: HÖRN

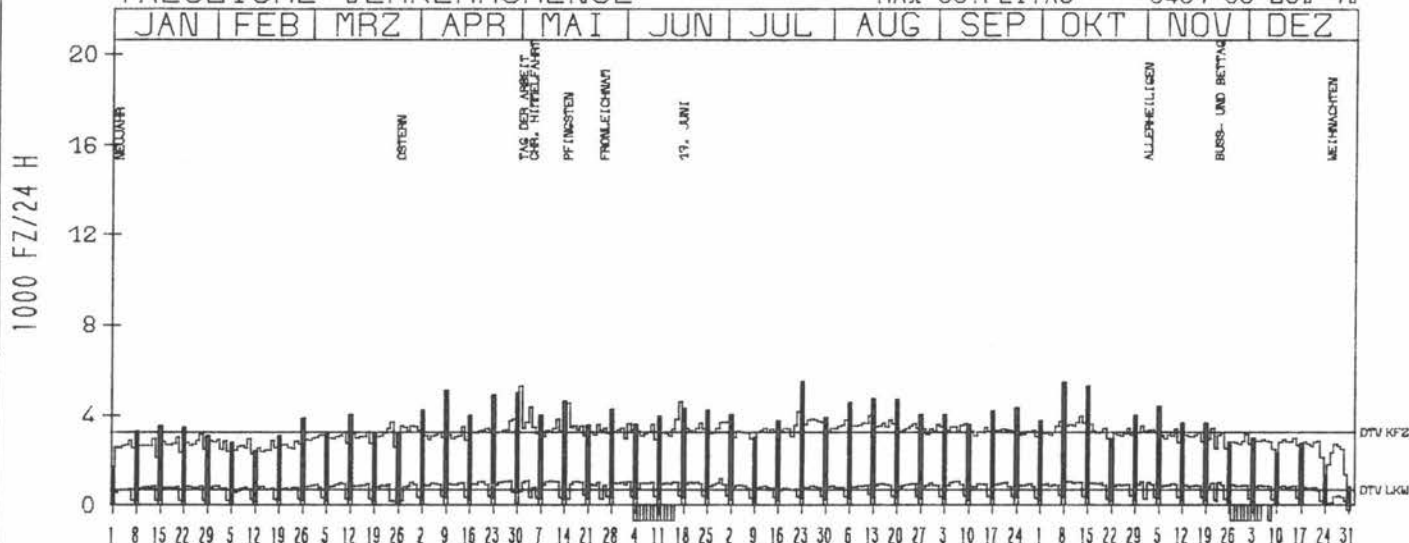
LAND: NORDRHEIN-WESTFALEN  
 STRASSE: B 1  
 KM: 21.8  
 NETZKNOTEN:

NR.: 4119 5 307


RICHTUNG NÖRD

DTV KFZ 3245  
 DTV LKW 691 = 21.29 %  
 MAX WERKTAG 3962 FR 13.10.0  
 MAX FER-WKTAG 4159 SA 22.7.0  
 MAX SO+FEITAG 5497 SO 23.7.0

TÄGLICHE VERKEHRSMENGE



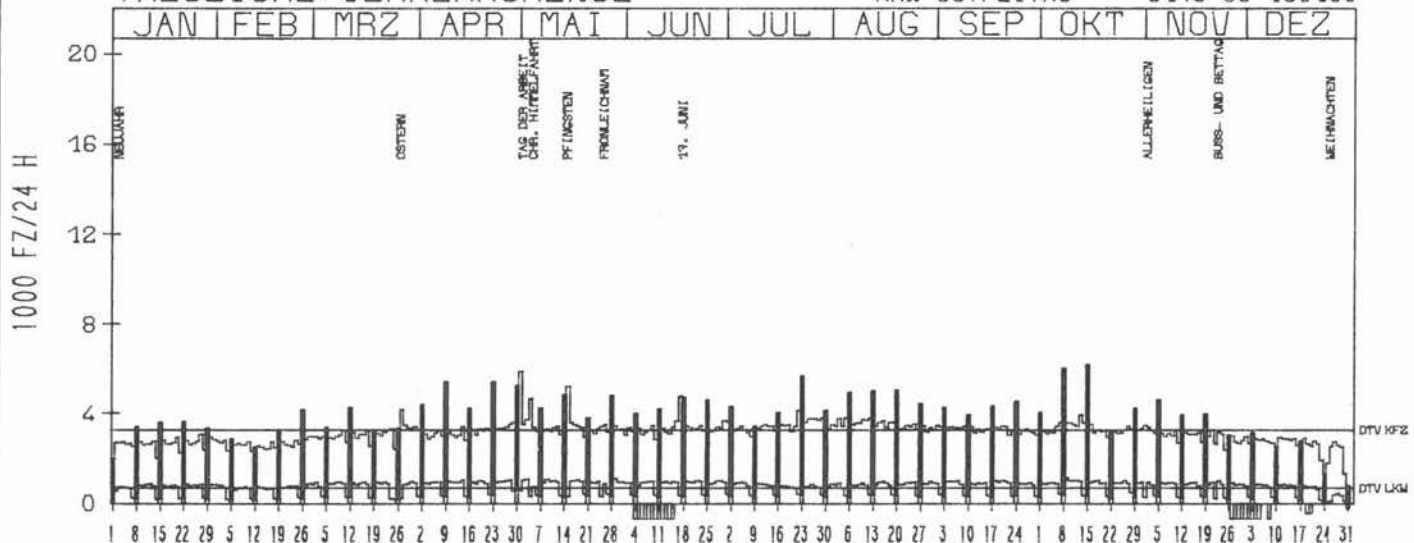
VERKEHRSMENGEN 15-19 UHR




RICHTUNG SÜED

DTV KFZ 3279  
 DTV LKW 692 = 21.10 %  
 MAX WERKTAG 3945 FR 13.10.0  
 MAX FER-WKTAG 4157 SA 22.7.0  
 MAX SO+FEITAG 6173 SO 15.10.0

TÄGLICHE VERKEHRSMENGE



VERKEHRSMENGEN 15-19 UHR



# JAHRESGANGLINIEN 1978

242

ZST: KAARST  
 NR.: 4705 5 403

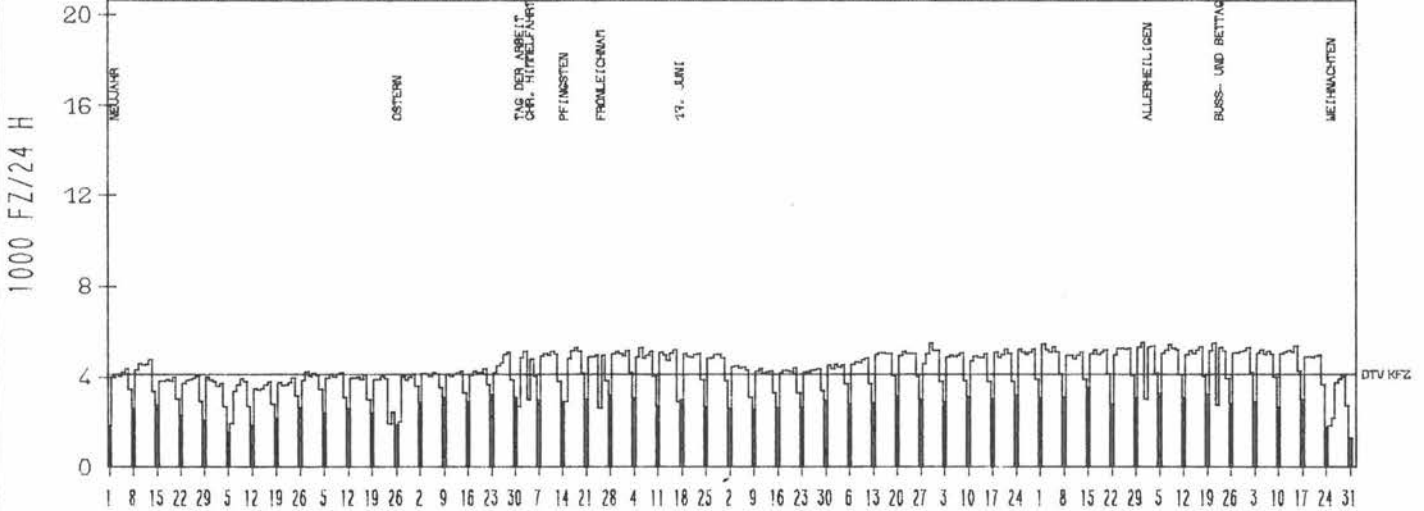
LAND: NORDRHEIN-WESTFALEN  
 STRASSE: B 7  
 KM: 40,8  
 NETZKNOTEN:

## RICHTUNG WEST

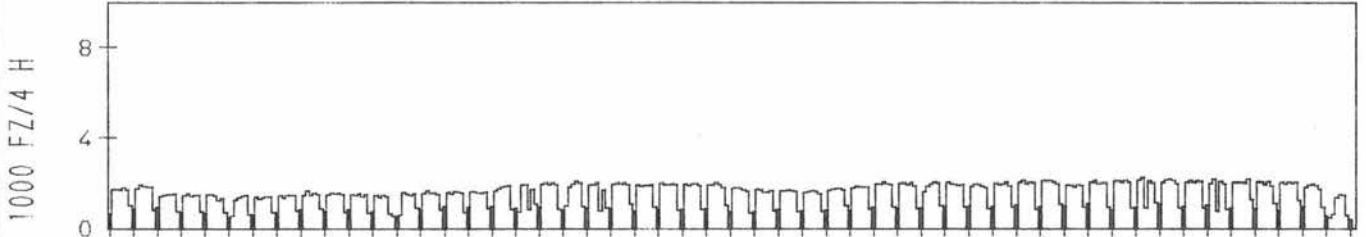
DTV KFZ 4133  
 MAX WERKTAG 5520 DI 31,10  
 MAX FER-WKTAG 5493 MI 30,8  
 MAX SO+FEITAG 3523 SO 15,10

### TAEGLICHE VERKEHRSMENGE

| JAN | FEB | MRZ | APR | MAI | JUN | JUL | AUG | SEP | OKT | NOV | DEZ |
|-----|-----|-----|-----|-----|-----|-----|-----|-----|-----|-----|-----|
|-----|-----|-----|-----|-----|-----|-----|-----|-----|-----|-----|-----|



### VERKEHRSMENGEN 15-19 UHR

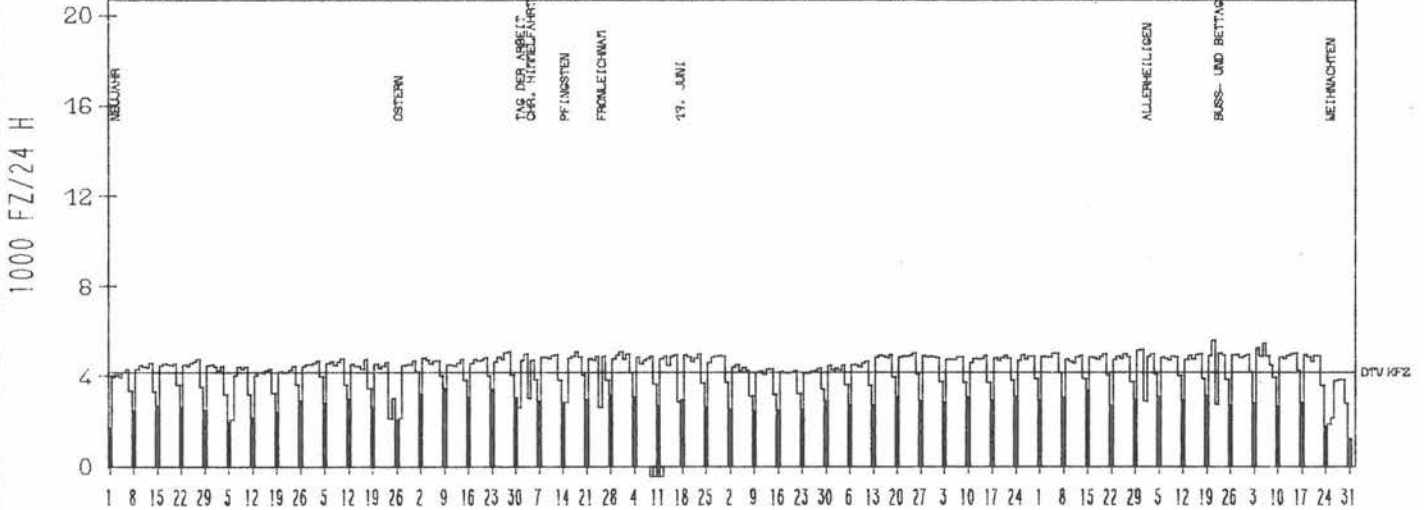


## RICHTUNG OST

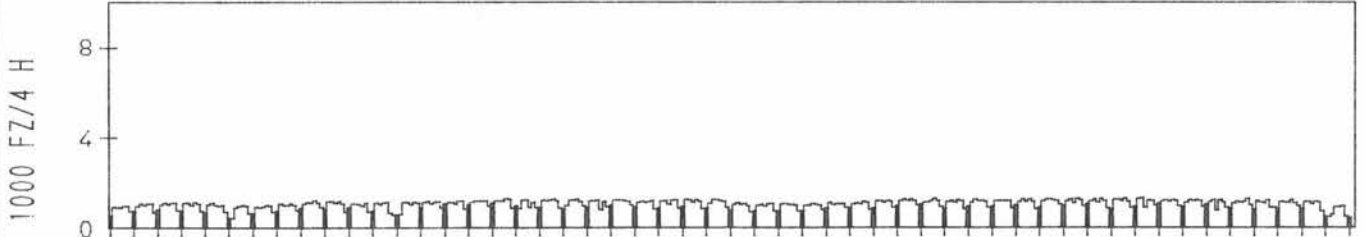
DTV KFZ 4181  
 MAX WERKTAG 5570 DI 21,11  
 MAX FER-WKTAG 5012 FR 25,8  
 MAX SO+FEITAG 3436 SO 9,4

### TAEGLICHE VERKEHRSMENGE

| JAN | FEB | MRZ | APR | MAI | JUN | JUL | AUG | SEP | OKT | NOV | DEZ |
|-----|-----|-----|-----|-----|-----|-----|-----|-----|-----|-----|-----|
|-----|-----|-----|-----|-----|-----|-----|-----|-----|-----|-----|-----|



### VERKEHRSMENGEN 15-19 UHR



# JAHRESGANGLINIEN 1978

243

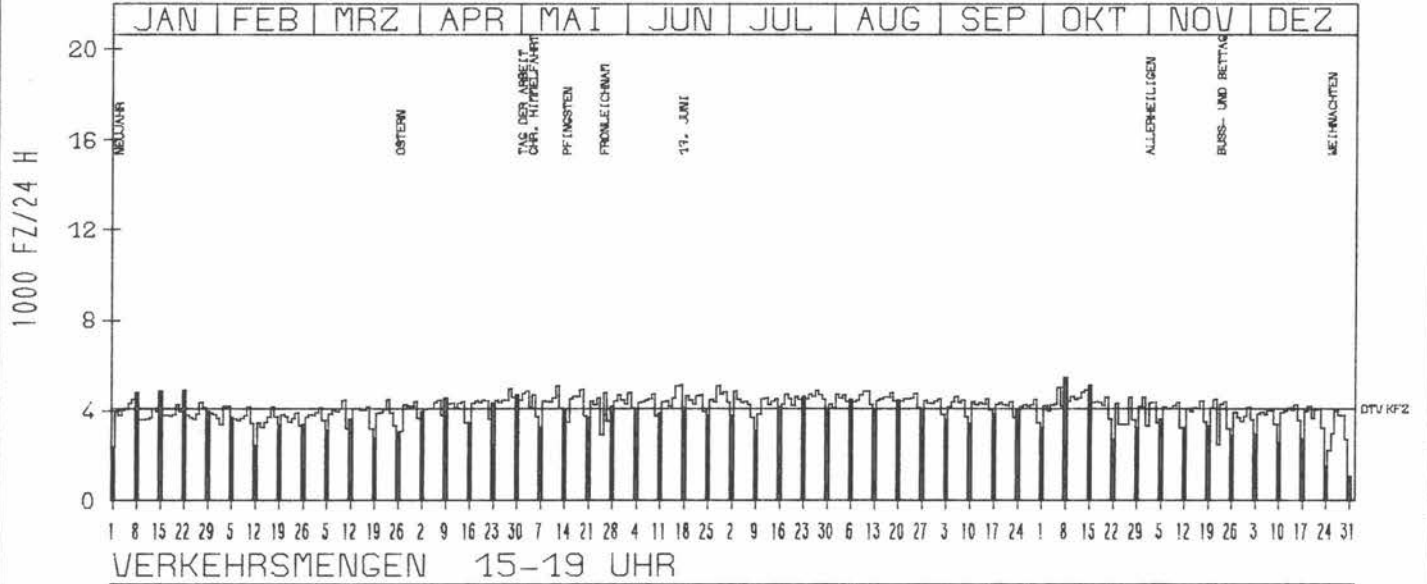
ZST: MESCHEDE  
NR.: 4615 5 308

LAND: NORDRHEIN-WESTFALEN  
STRASSE: B 7  
KM: 16.2  
NETZKNOTEN:

## RICHTUNG OST

DTV KFZ 4074  
MAX WERKTAG 5011 FR 6.10.0  
MAX FER-WKTAG 5082 FR 16.6.0  
MAX SO+FEITAG 5465 SO 8.10.0

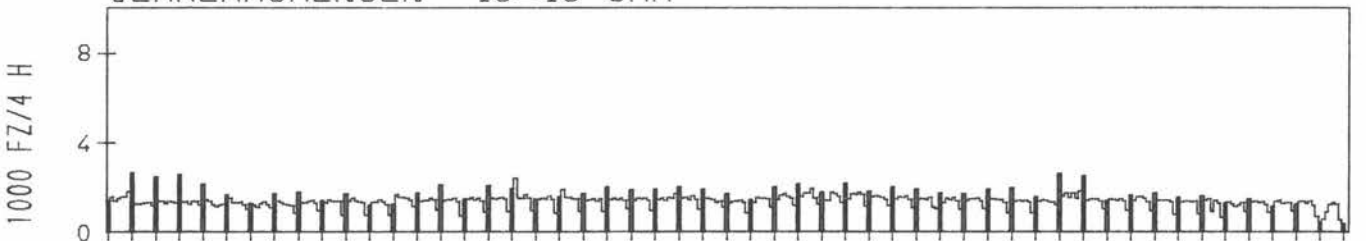
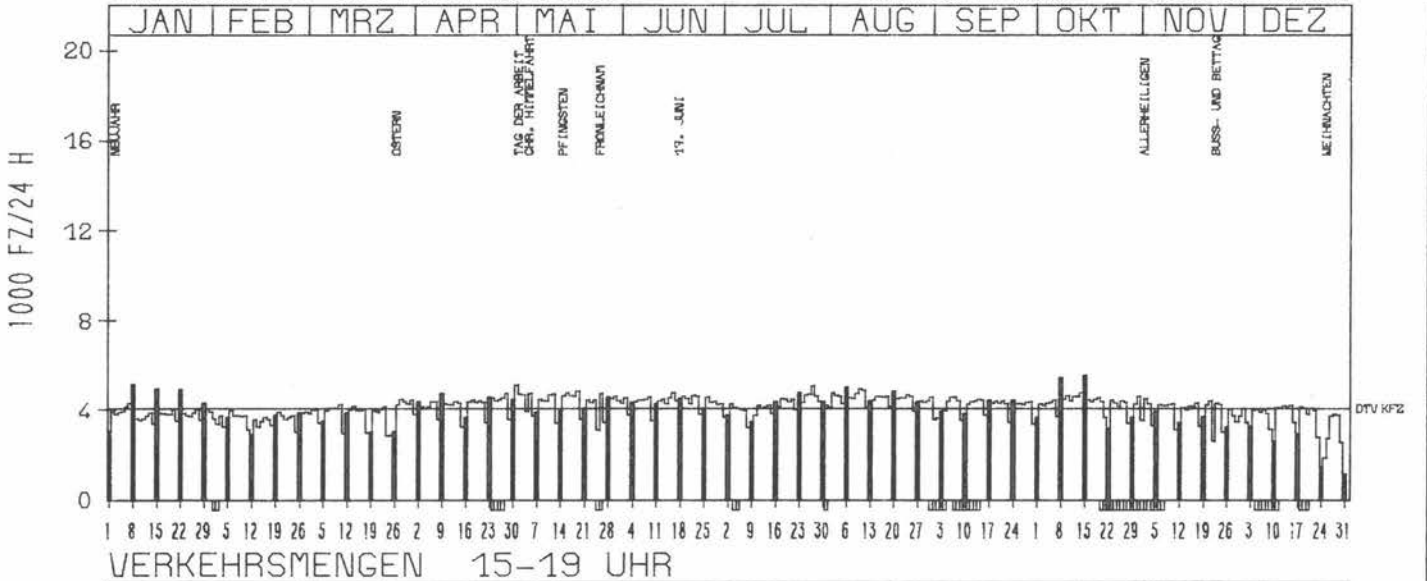
### TAEGLICHE VERKEHRSMENGE



## RICHTUNG WEST

DTV KFZ 4080  
MAX WERKTAG 4842 FR 19.5.0  
MAX FER-WKTAG 5091 DO 27.7.0  
MAX SO+FEITAG 5562 SO 15.10.0

### TAEGLICHE VERKEHRSMENGE



# JAHRESGANGLINIEN 1978

244

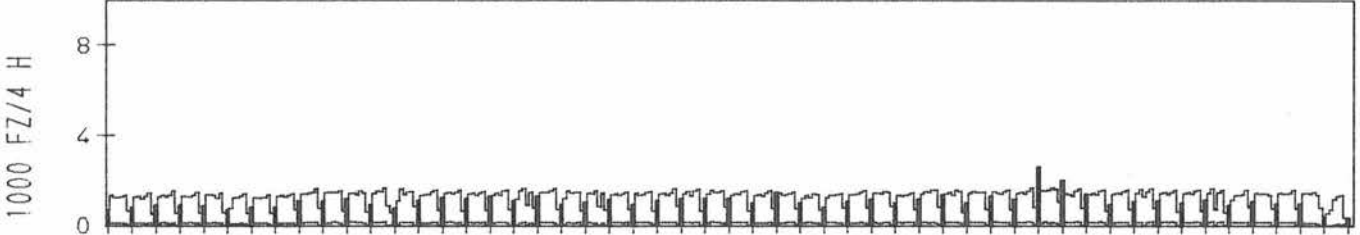
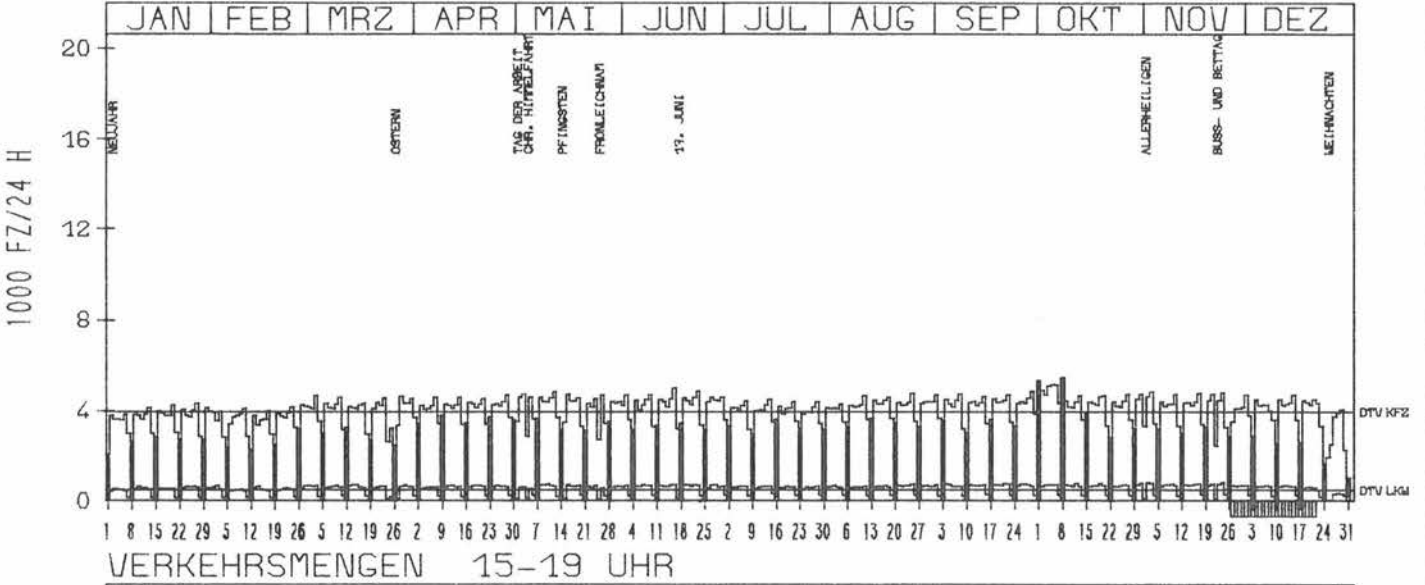
ZST: WARBURG WEST  
 NR.: 4520 5 331

LAND: NORDRHEIN-WESTFALEN  
 STRASSE: B 7  
 KM: 130.3  
 NETZKNOTEN:

## RICHTUNG NÖRD

DTV KFZ 3945  
 DTV LKW 487 = 12.34 %  
 MAX WERKTAG 5159 DO 5.10.0  
 MAX FER-WKTAG 4974 FR 16.6.0  
 MAX SO+FEITAG 5450 SO 8.10.0

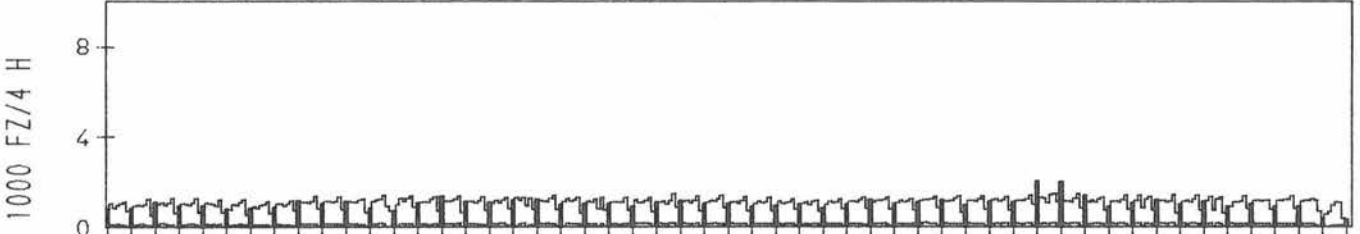
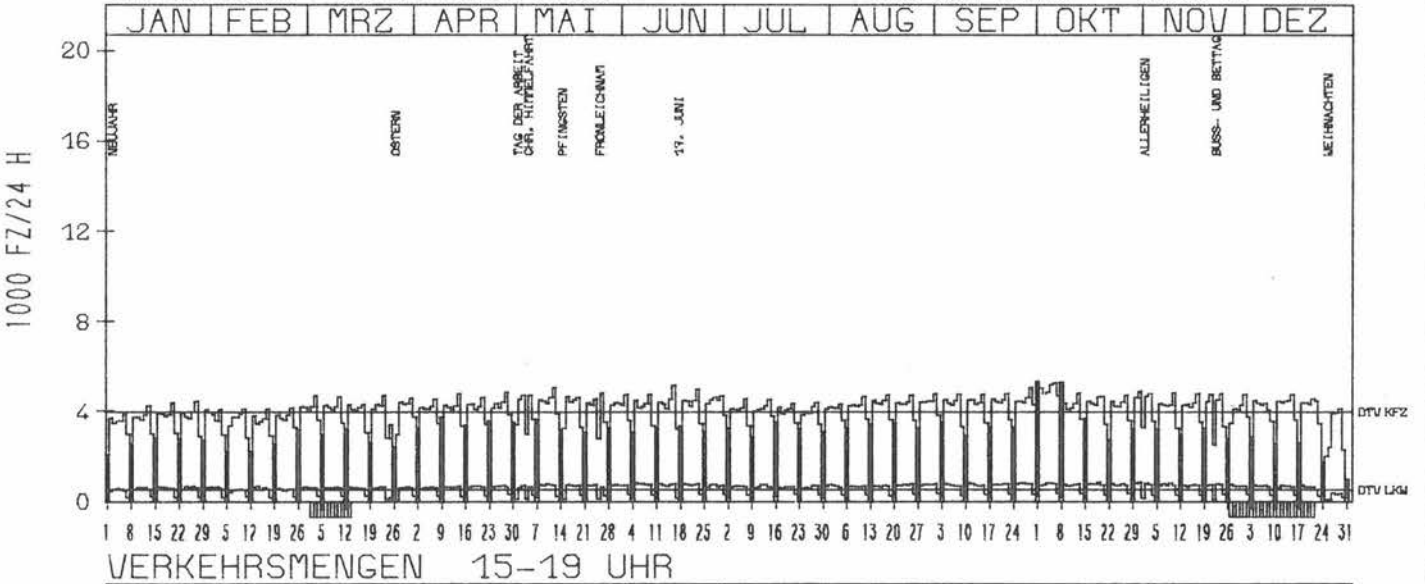
### TÄGLICHE VERKEHRSMENGE



## RICHTUNG SÜED

DTV KFZ 3969  
 DTV LKW 524 = 13.20 %  
 MAX WERKTAG 5266 FR 6.10.0  
 MAX FER-WKTAG 5137 FR 16.6.0  
 MAX SO+FEITAG 5315 SO 1.10.0

### TÄGLICHE VERKEHRSMENGE



# JAHRESGANGLINIEN 1978

245

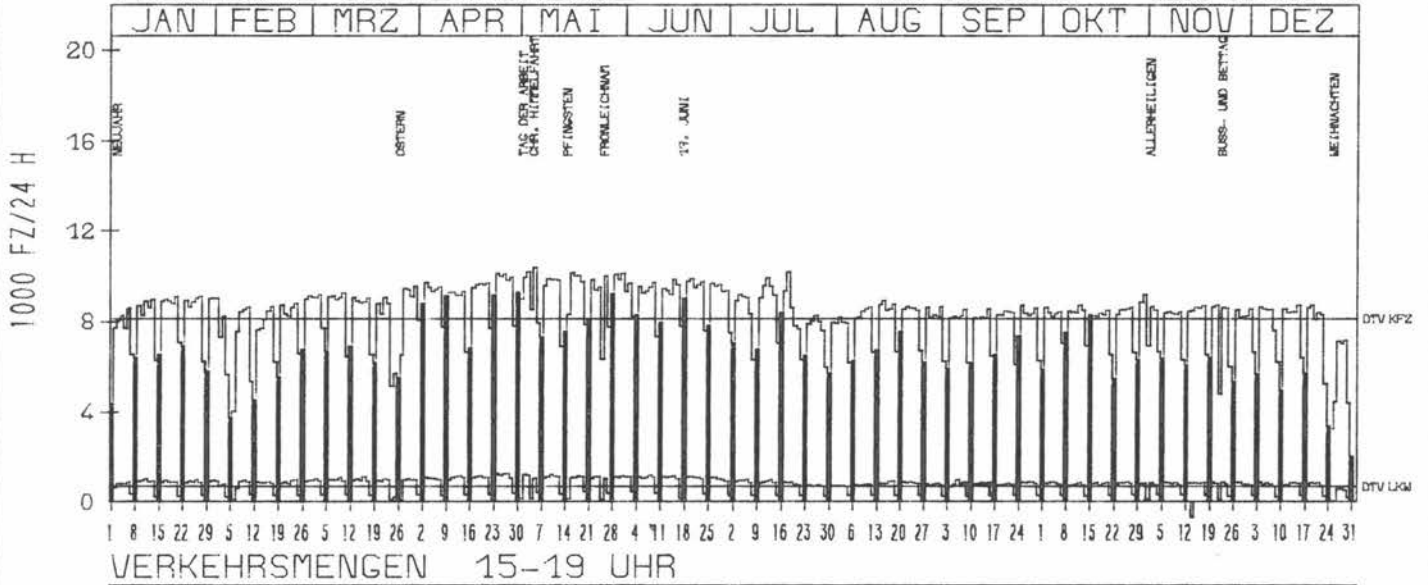
ZST: BRUEHL  
 NR.: 5107 5 205

LAND: NORDRHEIN-WESTFALEN  
 STRASSE: B 51  
 KM: 72.1  
 NETZKNOTEN:

RICHTUNG NÖRD

DTV KFZ 8101  
 DTV LKW 677 = 8.36 %  
 MAX WERKTAG 10371 FR 5. 5.  
 MAX FER-WKTAG 10175 DI 18. 7.  
 MAX SO+FEITAG 9299 SO 30. 4.

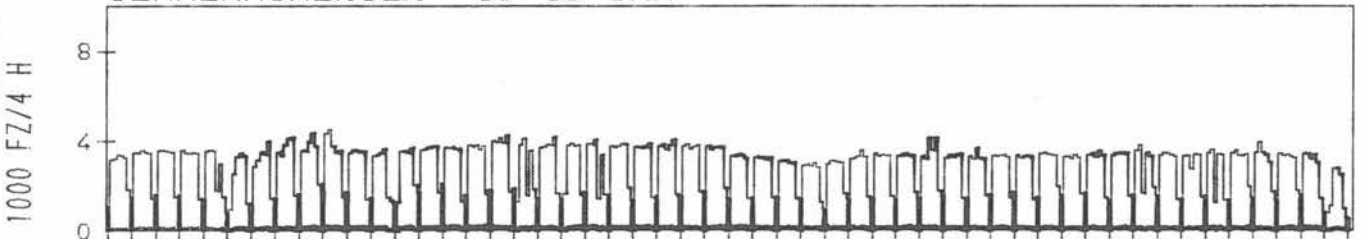
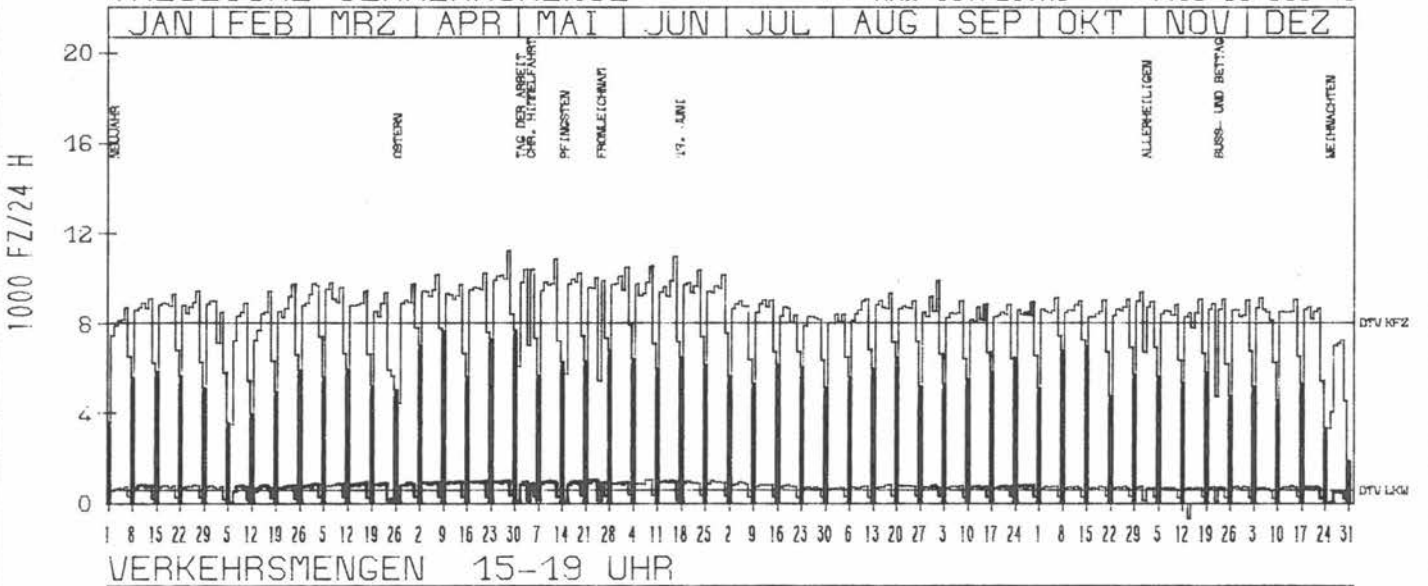
TAEGLICHE VERKEHRSMENGE



RICHTUNG SÜED

DTV KFZ 8036  
 DTV LKW 586 = 7.30 %  
 MAX WERKTAG 11239 FR 28. 4.  
 MAX FER-WKTAG 10990 FR 16. 6.  
 MAX SO+FEITAG 7708 SO 30. 4.

TAEGLICHE VERKEHRSMENGE





# JAHRESGANGLINIEN 1978

246

ZST: TONDORF

LAND: NORDRHEIN-WESTFALEN

NR.: 5506 5 207

STRASSE: B 51

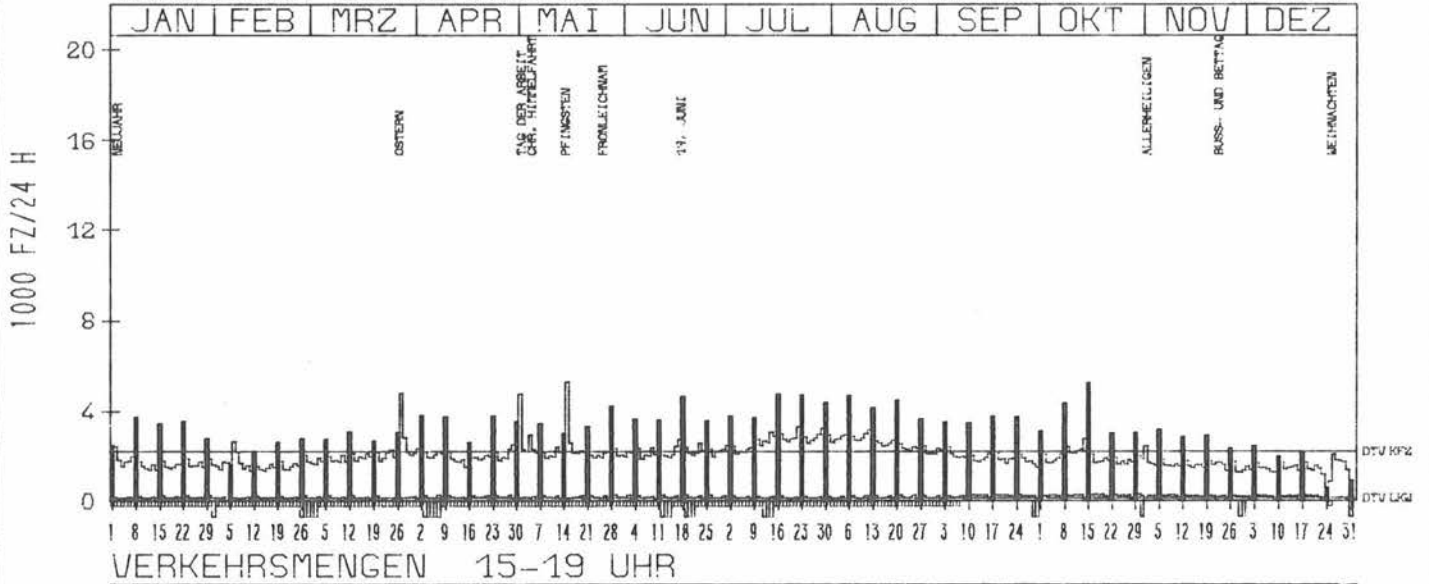
KM: 18,5

NETZKNOTEN:

RICHTUNG NORD

|               |      |          |
|---------------|------|----------|
| DTV KFZ       | 2216 |          |
| DTV LKW       | 159  | = 7,19 % |
| MAX WERKTAG   | 2786 | SA 14,10 |
| MAX FER-WKTAG | 3312 | SA 22,7  |
| MAX SO+FEITAG | 5288 | MO 15,5  |

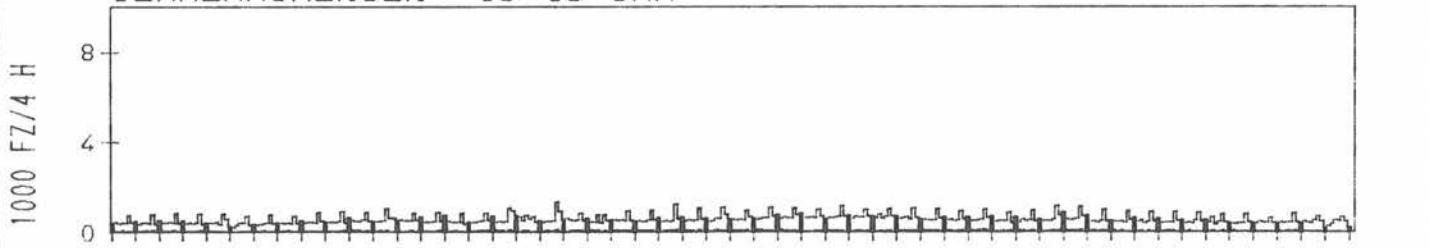
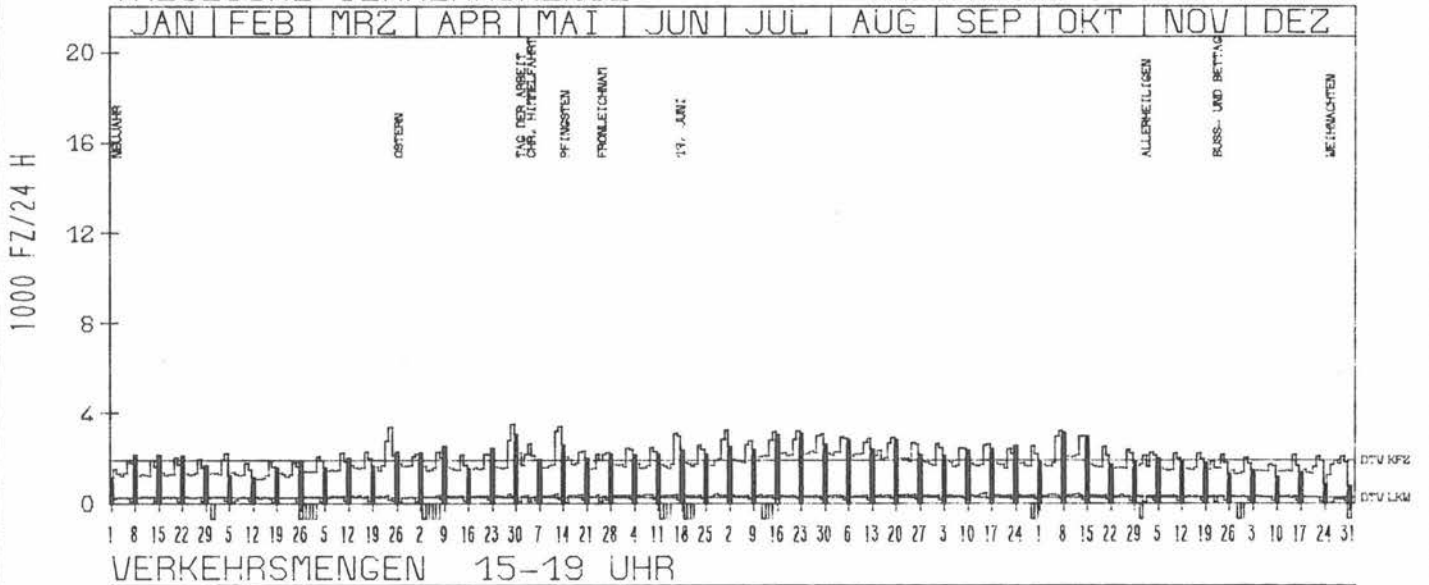
TAEGLICHE VERKEHRSMENGE



RICHTUNG SUED

|               |      |           |
|---------------|------|-----------|
| DTV KFZ       | 1917 |           |
| DTV LKW       | 244  | = 12,75 % |
| MAX WERKTAG   | 3533 | SA 29,4   |
| MAX FER-WKTAG | 3430 | SA 13,5   |
| MAX SO+FEITAG | 3368 | FR 24,3   |

TAEGLICHE VERKEHRSMENGE



# JAHRESGANGLINIEN 1978

247

ZST: KREUZTAL

LAND:  
STRASSE:  
KM:  
NETZKNOTEN:

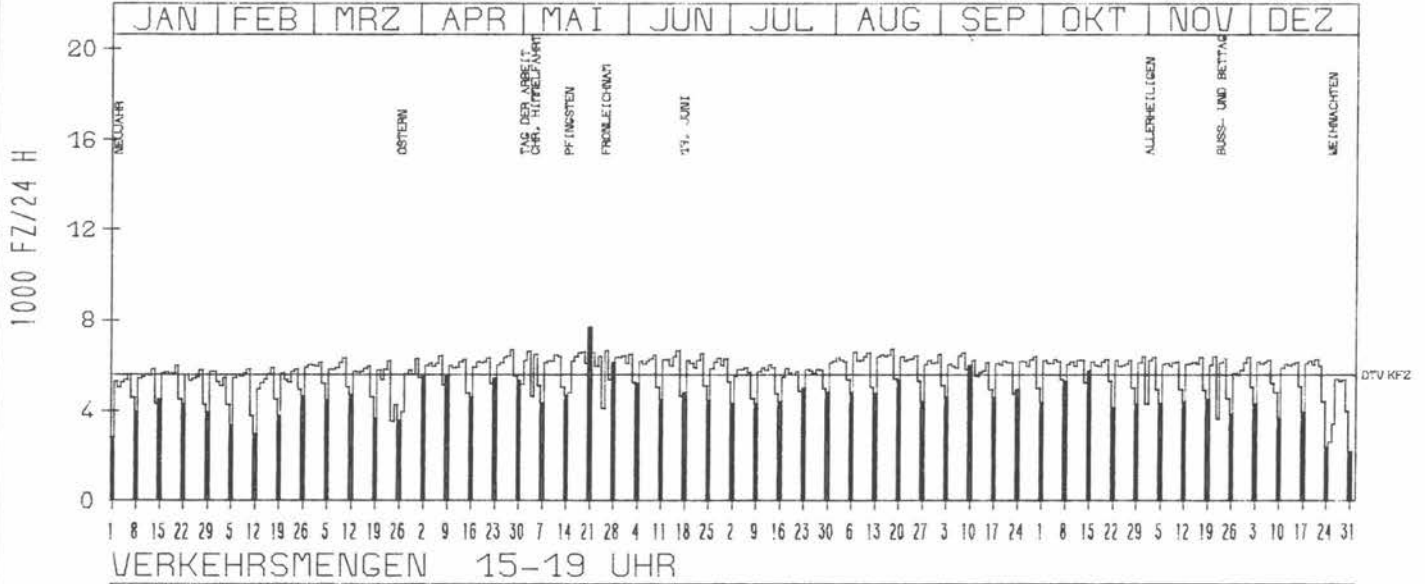
NORDRHEIN-WESTFALEN  
B 54  
102,1

NR.: 5013 5 502

## RICHTUNG NÖRD

DTV KFZ 5569  
MAX WERKTAG 6696 FR 28,4  
MAX FER-WKTAG 6725 FR 18,8  
MAX SO+FEITAG 7699 SO 21,5



### TÄGLICHE VERKEHRSMENGE



## RICHTUNG SÜED

DTV KFZ 5616  
MAX WERKTAG 7184 FR 24,11  
MAX FER-WKTAG 6671 FR 8,9  
MAX SO+FEITAG 7391 SO 21,5

### TÄGLICHE VERKEHRSMENGE



# JAHRESGANGLINIEN 1978

248

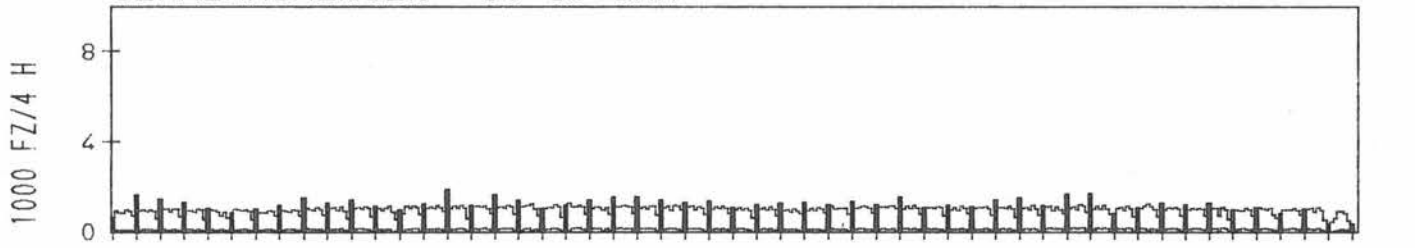
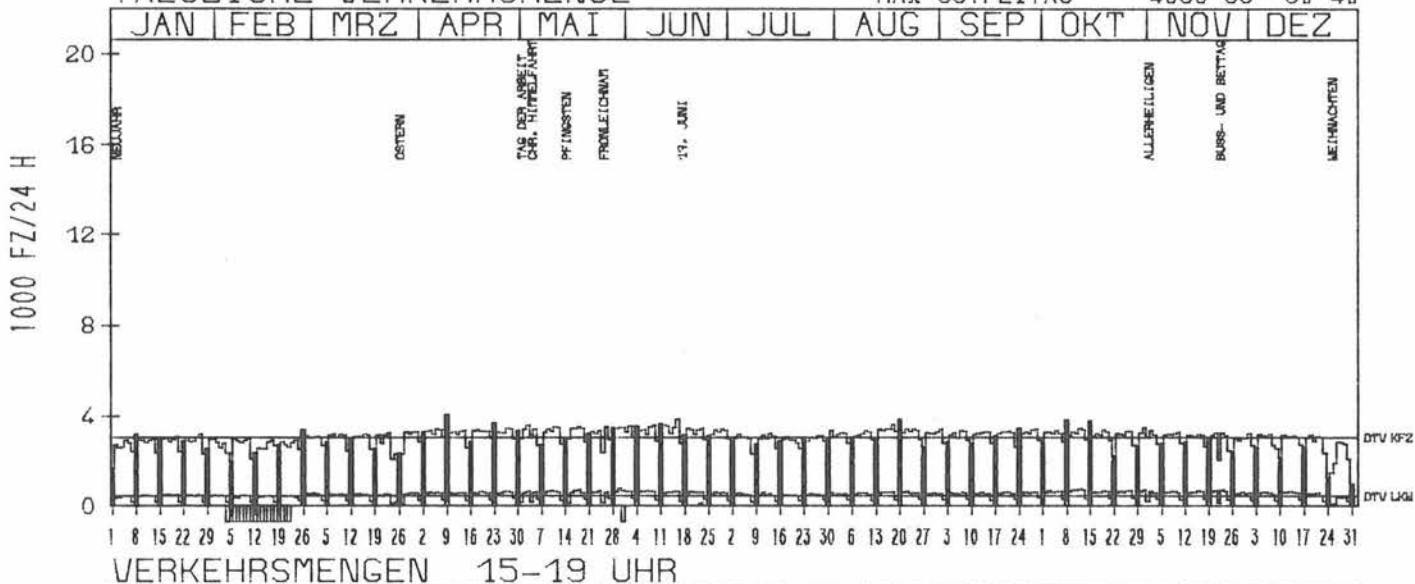
ZST: LÖÖPE  
NR.: 5010 5 204

LAND: NORDRHEIN-WESTFALEN  
STRASSE: B 55  
KM: 17,0  
NETZKNOTEN:

## RICHTUNG WEST

DTV KFZ 3042  
DTV LKW 450 = 14,79 %  
MAX WERKTAG 3596 MI 3,5  
MAX FER-WKTAG 3851 FR 16,6  
MAX SO+FEITAG 4050 SO 9,4

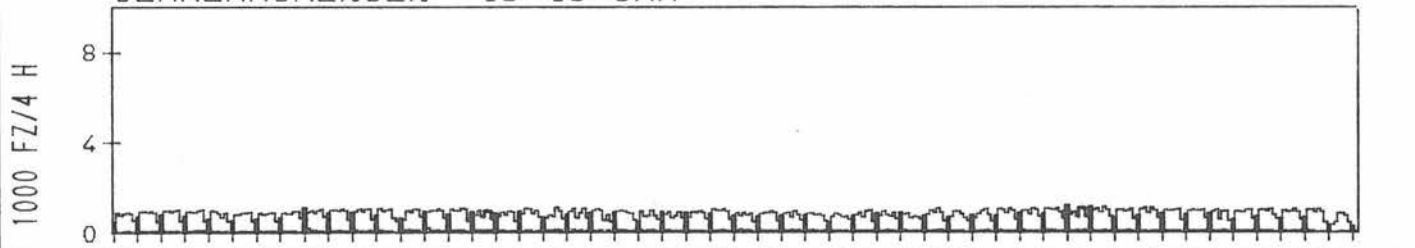
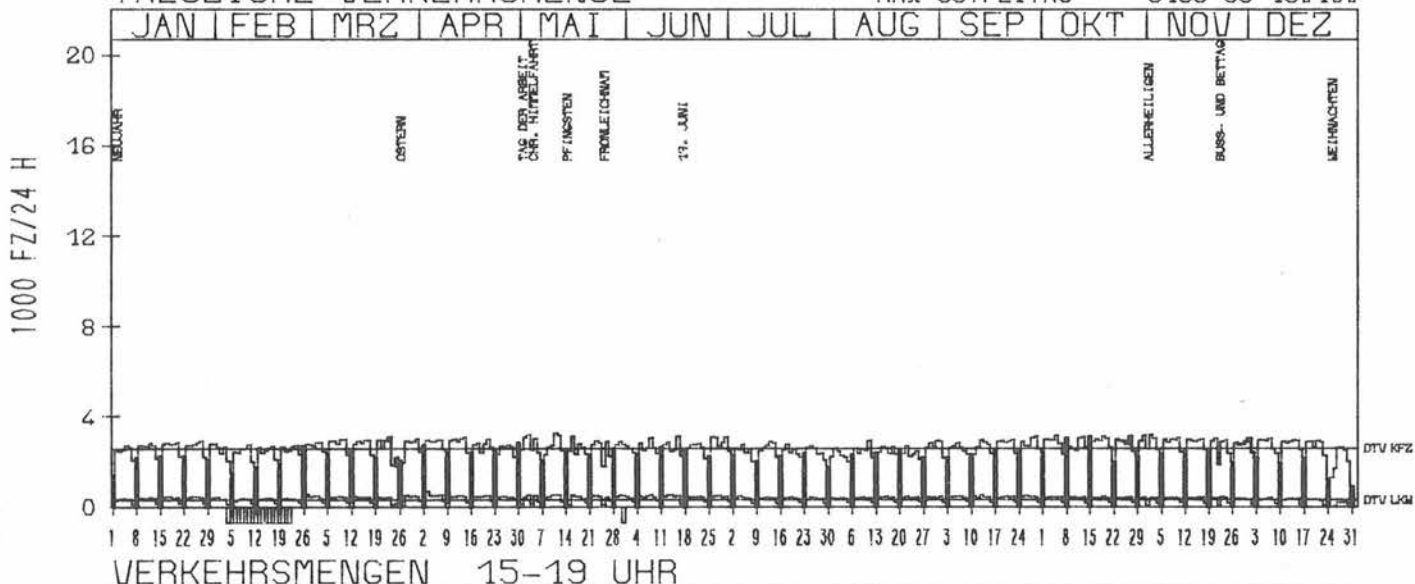
### TÄGLICHE VERKEHRSMENGE



## RICHTUNG ÖST

DTV KFZ 2633  
DTV LKW 319 = 12,11 %  
MAX WERKTAG 3291 DO 11,5  
MAX FER-WKTAG 3177 FR 12,5  
MAX SO+FEITAG 3136 SO 15,1

### TÄGLICHE VERKEHRSMENGE



# JAHRESGANGLINIEN 1978

249


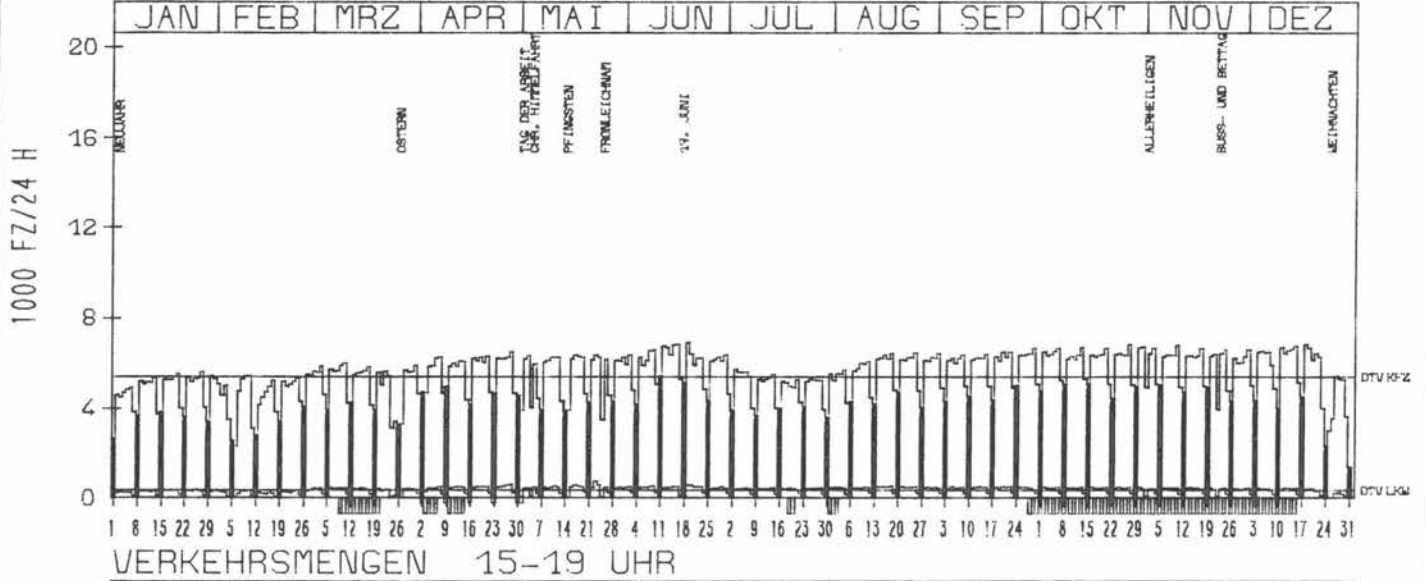
ZST: SIEGBURG-STALLBERG  
 NR.: 5109 5 220

LAND: NORDRHEIN-WESTFALEN  
 STRASSE: B 56N  
 KM:  
 NETZKNOTEN:

RICHTUNG WEST

DTV KFZ 5390  
 DTV LKW 334 = 6.19 %  
 MAX WERKTAG 6812 MO 18.12 %  
 MAX FER-WKTAG 6915 MO 19.6 %  
 MAX SO+FEITAG 5401 SO 11.6 %

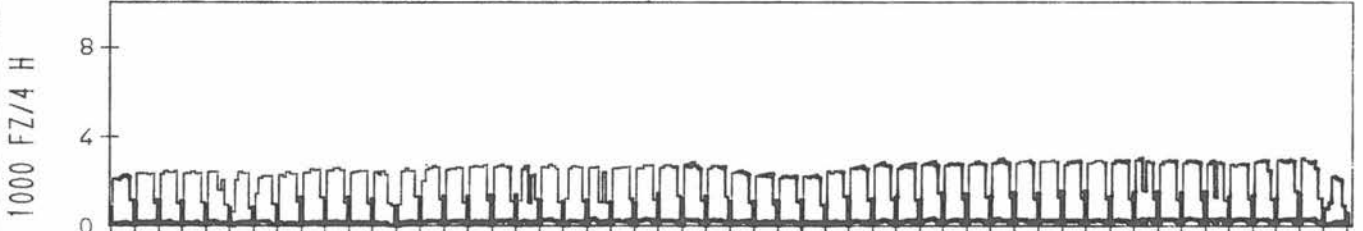
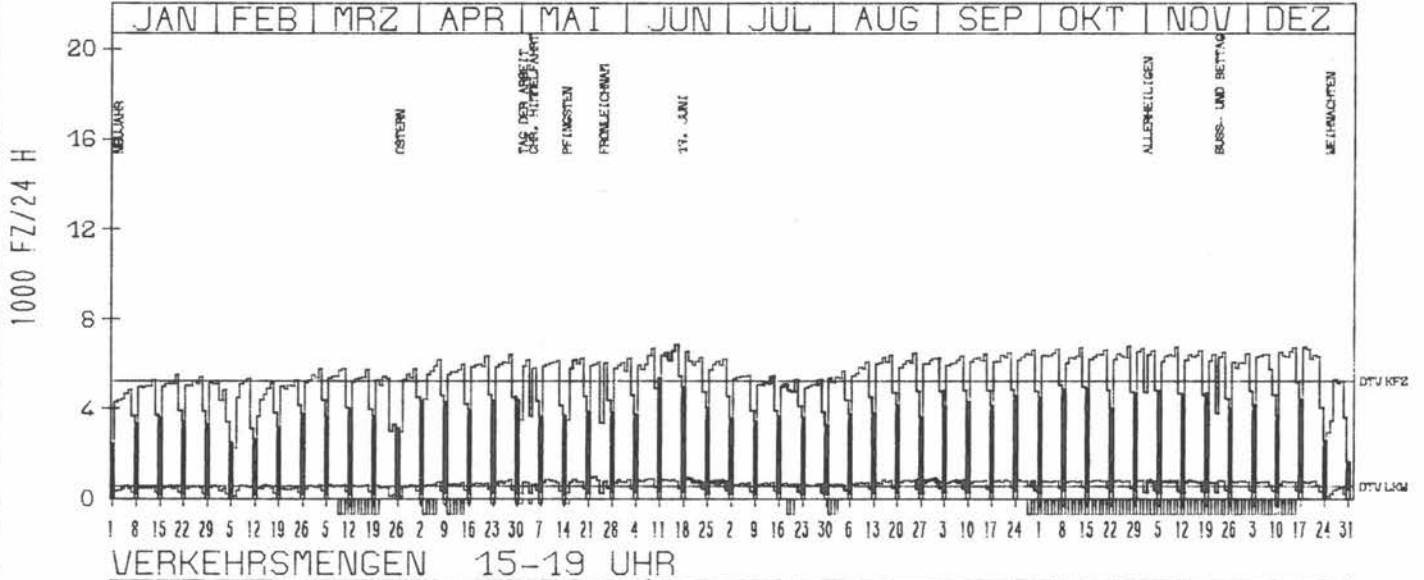
TAEGLICHE VERKEHRSMENGE



RICHTUNG OST

DTV KFZ 5255  
 DTV LKW 563 = 10.71 %  
 MAX WERKTAG 6737 MO 18.12 %  
 MAX FER-WKTAG 6858 FR 16.6 %  
 MAX SO+FEITAG 5438 SA 17.6 %

TAEGLICHE VERKEHRSMENGE



# JAHRESGANGLINIEN 1978

250

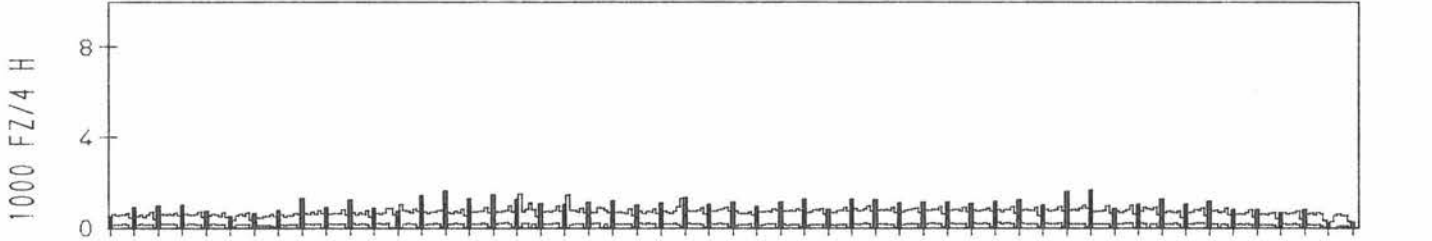
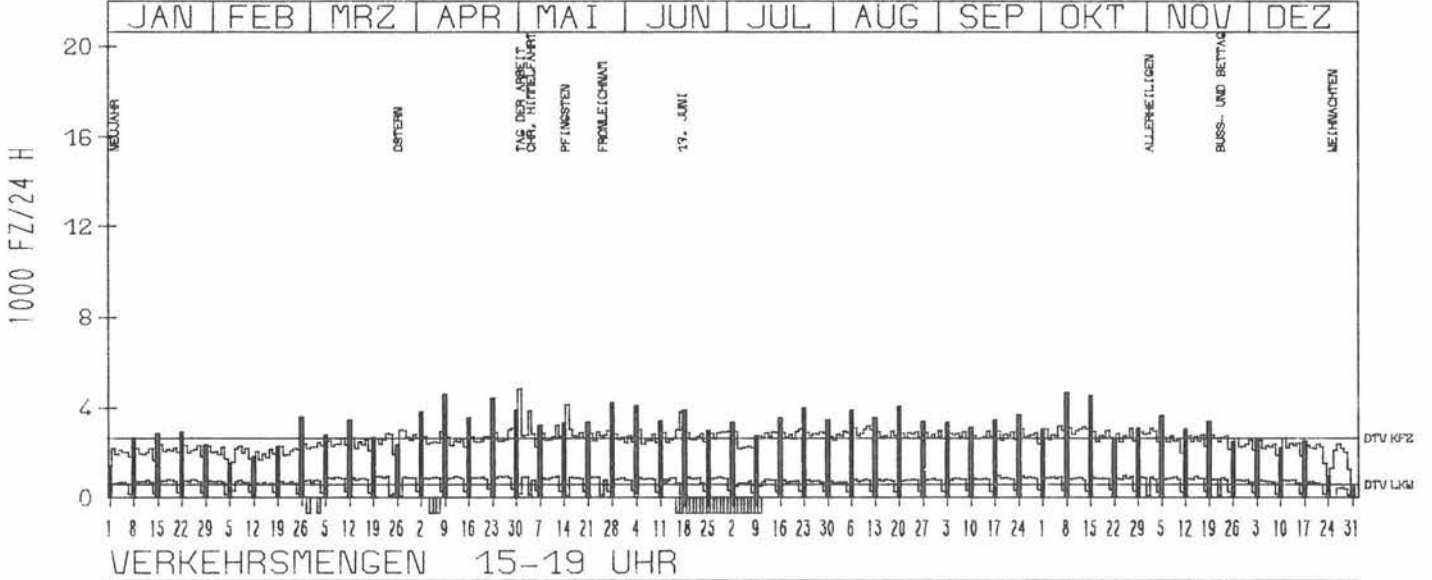
ZST: DÖRSTEN 1  
NR.: 4207 5 316

LAND: NORDRHEIN-WESTFALEN  
STRASSE: B 58  
KM: 61,6  
NETZKNOTEN:

## RICHTUNG ÖST

DTV KFZ 2650  
DTV LKW 598 = 22,55 %  
MAX WERKTAG 3176 FR 6,10  
MAX FER-WKTAG 3211 FR 12,5  
MAX SO+FEITAG 4818 MO 1,5

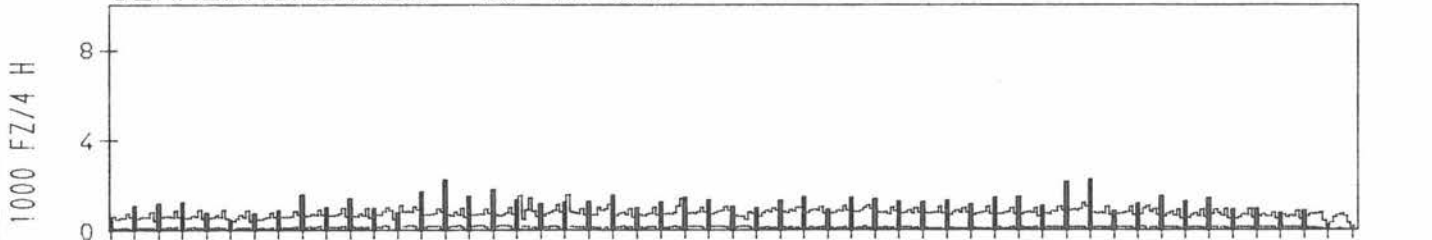
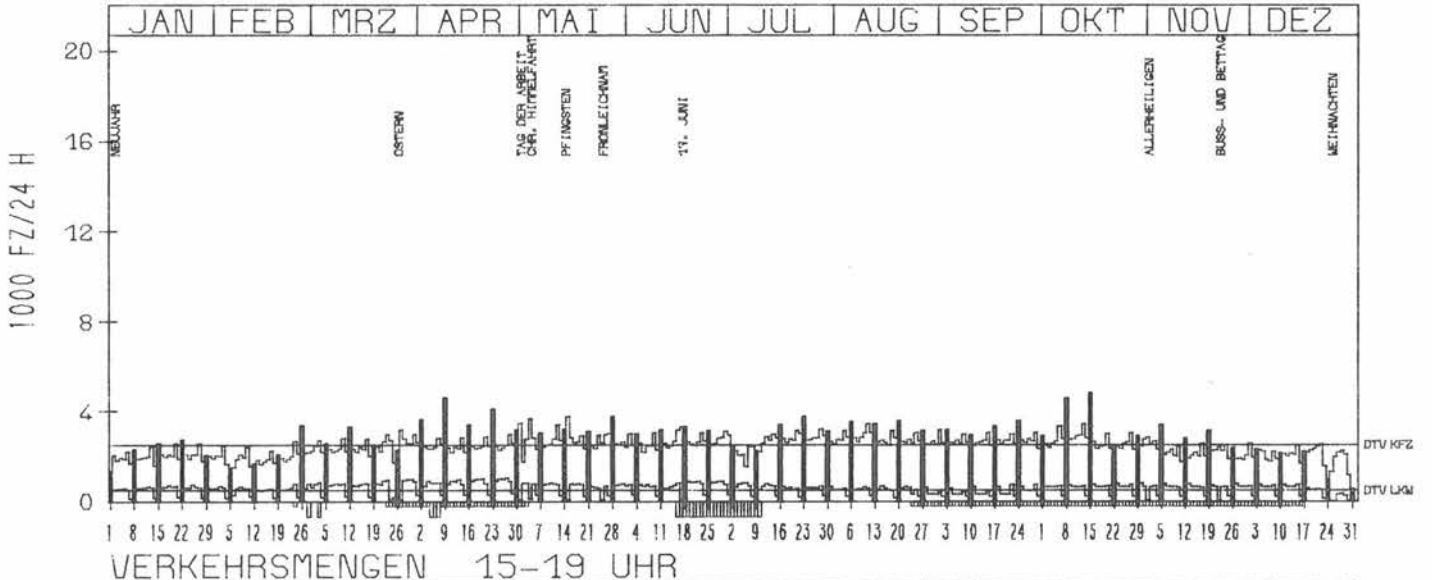
### TÄGLICHE VERKEHRSMENGE



## RICHTUNG WEST

DTV KFZ 2527  
DTV LKW 495 = 19,61 %  
MAX WERKTAG 3436 FR 13,10  
MAX FER-WKTAG 3464 FR 11,8  
MAX SO+FEITAG 4819 SO 15,0

### TÄGLICHE VERKEHRSMENGE



# JAHRESGANGLINIEN 1978

251

ZST: PETERSHAGEN  
 NR.: 3619 5 305

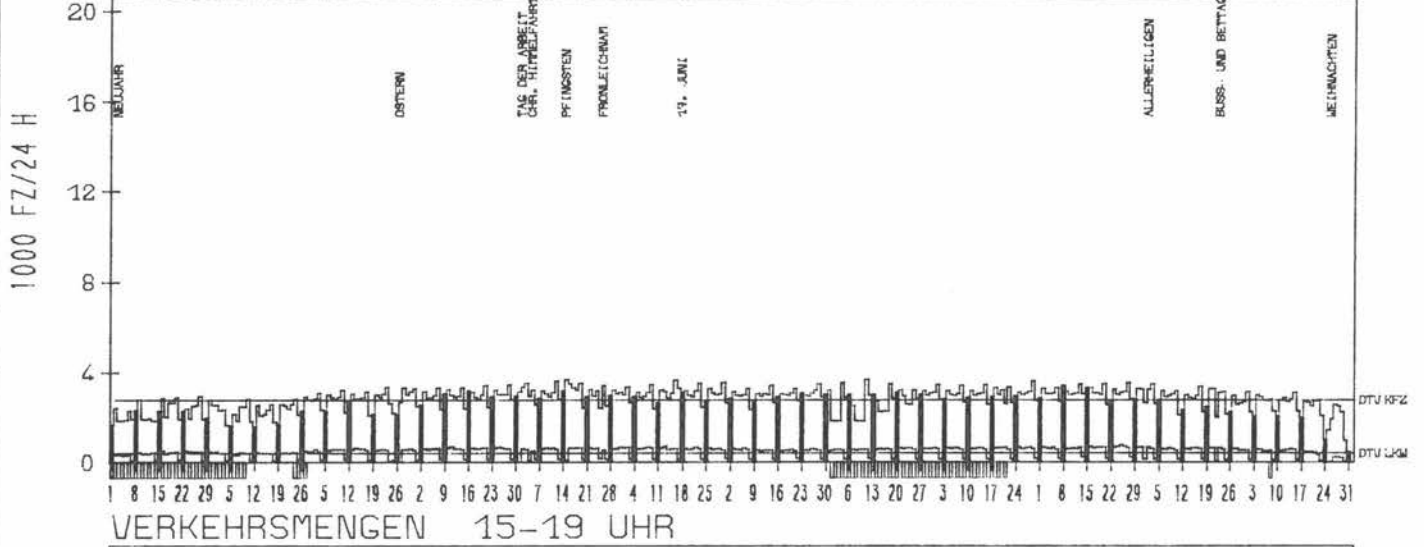
LAND: NORDRHEIN-WESTFALEN  
 STRASSE: B 61  
 KM: 12,5  
 NETZKNOTEN:

## RICHTUNG SUED

DTV KFZ 2795  
 DTV LKW 424 = 15,17 %  
 MAX WERKTAG 3606 FR 29,9 %  
 MAX FER-WKTAG 3641 FR 16,6 %  
 MAX SO+FEITAG 3670 MO 15,5 %

### TAEGLICHE VERKEHRSMENGE

| JAN | FEB | MRZ | APR | MAI | JUN | JUL | AUG | SEP | OKT | NOV | DEZ |
|-----|-----|-----|-----|-----|-----|-----|-----|-----|-----|-----|-----|
|-----|-----|-----|-----|-----|-----|-----|-----|-----|-----|-----|-----|

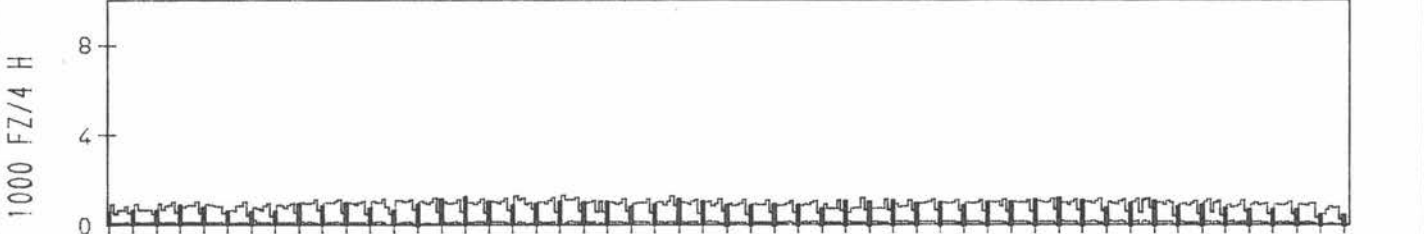
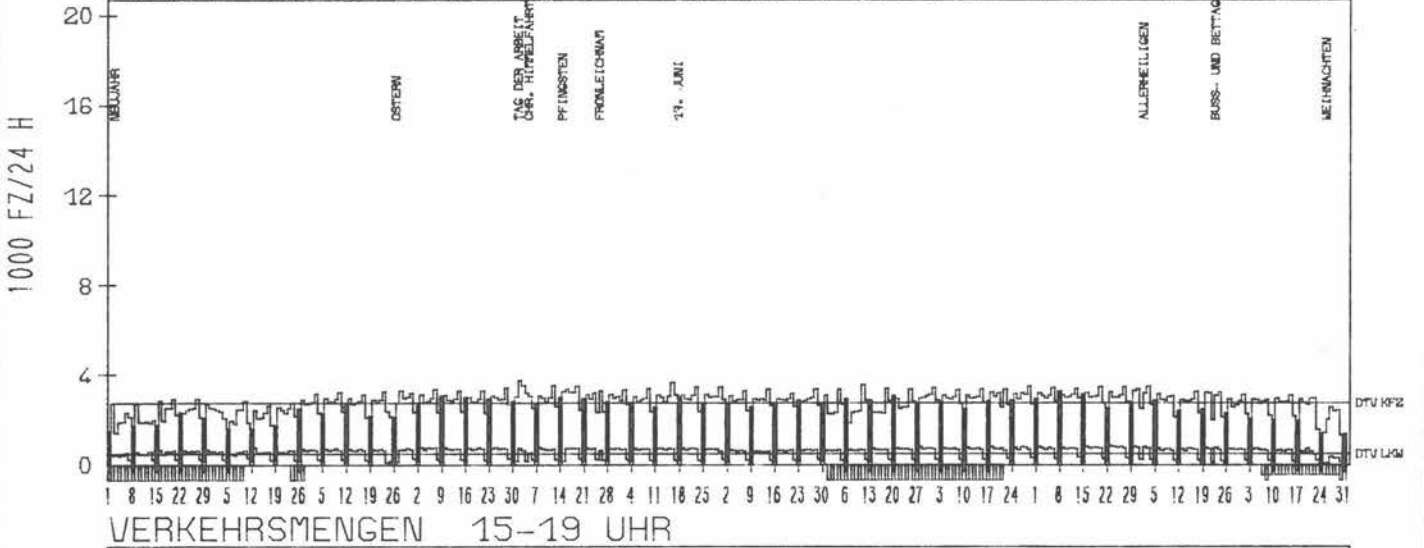


## RICHTUNG NORD

DTV KFZ 2745  
 DTV LKW 496 = 18,05 %  
 MAX WERKTAG 3740 DI 2,5 %  
 MAX FER-WKTAG 3635 FR 16,6 %  
 MAX SO+FEITAG 3259 MO 15,5 %

### TAEGLICHE VERKEHRSMENGE

| JAN | FEB | MRZ | APR | MAI | JUN | JUL | AUG | SEP | OKT | NOV | DEZ |
|-----|-----|-----|-----|-----|-----|-----|-----|-----|-----|-----|-----|
|-----|-----|-----|-----|-----|-----|-----|-----|-----|-----|-----|-----|



# JAHRESGANGLINIEN 1978

252

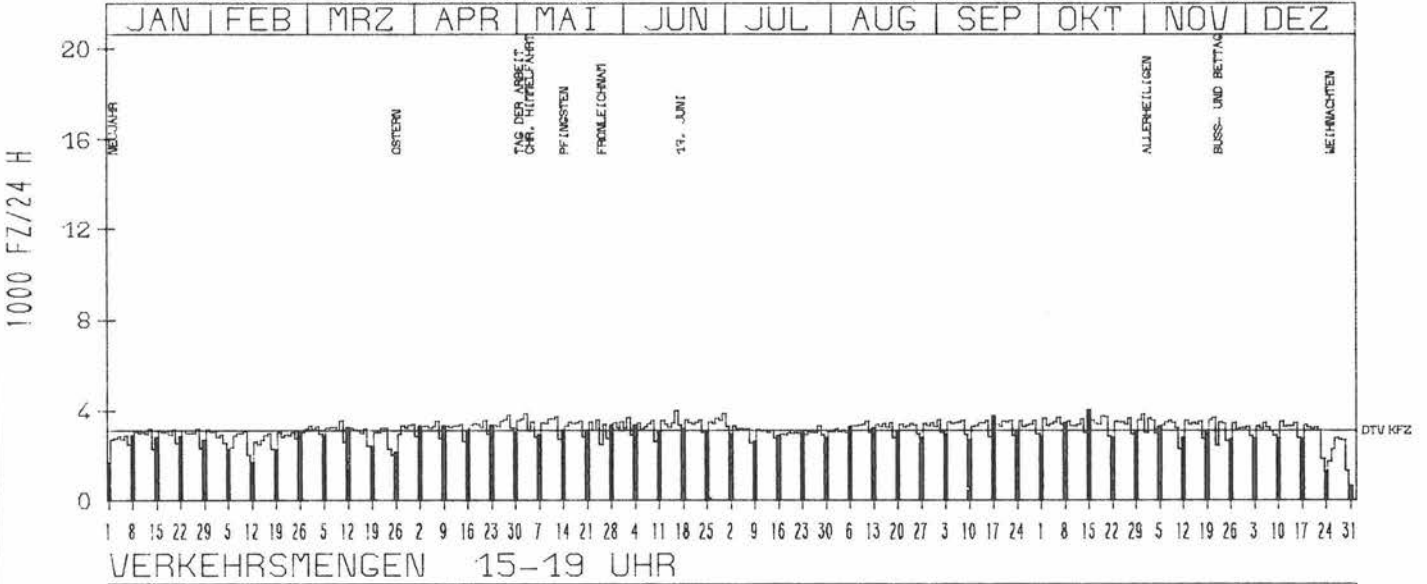
ZST: DRENSTEINFURT  
 NR.: 4212 5 302

LAND: NORDRHEIN-WESTFALEN  
 STRASSE: B 63  
 KM: 4,6  
 NETZKNOTEN: 4212 019  
 4212 016

RICHTUNG NÖRD

DTV KFZ 3132  
 MAX WERKTAG 3839 MI 3. 5.  
 MAX FER-WKTAG 4000 FR 16. 6.  
 MAX SO+FEITAG 4018 SO 15. 10.

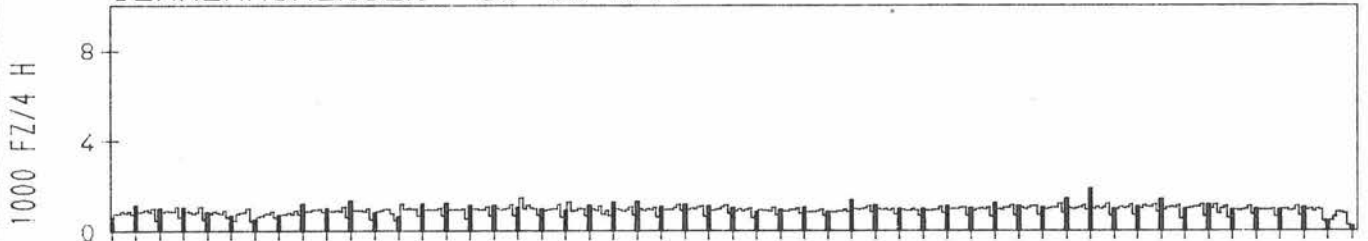
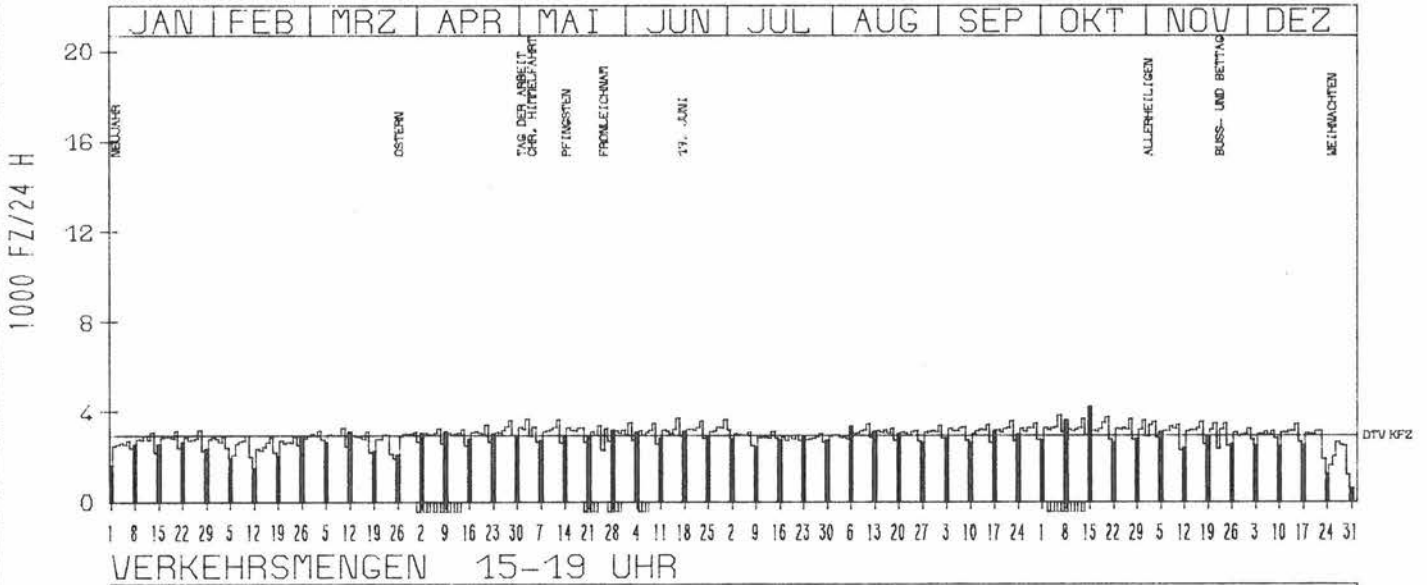
TAEGLICHE VERKEHRSMENGE



RICHTUNG SÜED

DTV KFZ 2936  
 MAX WERKTAG 3757 FR 20. 10.  
 MAX FER-WKTAG 3718 FR 16. 6.  
 MAX SO+FEITAG 4220 SO 15. 10.

TAEGLICHE VERKEHRSMENGE



# JAHRESGANGLINIEN 1978

253


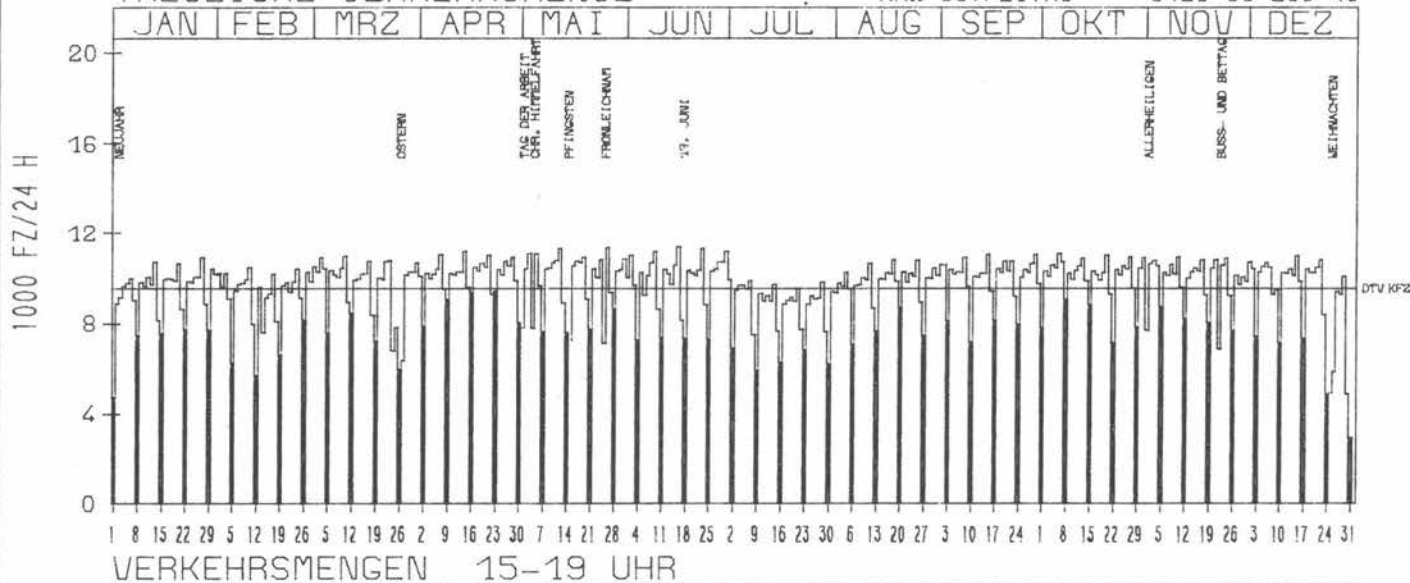
ZST: HILLEGÖSSEN  
 NR.: 4017 5 319

LAND: NORDRHEIN-WESTFALEN  
 STRASSE: B 66  
 KM: 6,1  
 NETZKNOTEN:

## RICHTUNG OST

DTV KFZ 9552  
 MAX WERKTAG 11360 FR 26, 5  
 MAX FER-WKTAG 11371 FR 16, 6  
 MAX SO+FEITAG 9420 SO 23, 4

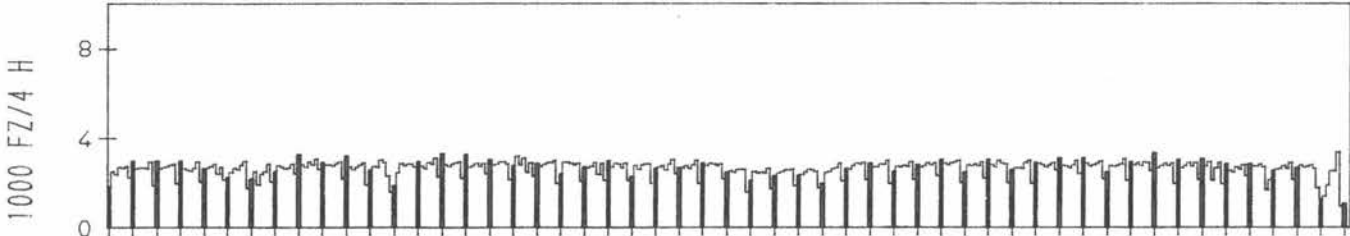
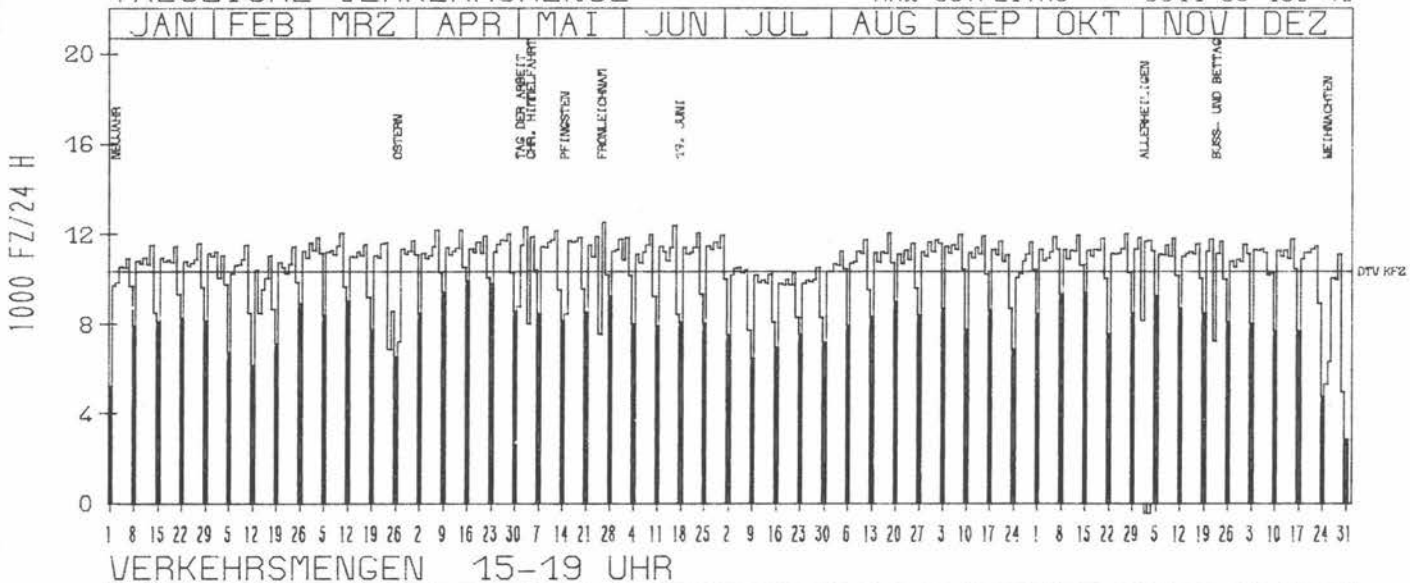
### TÄGLICHE VERKEHRSMENGE



## RICHTUNG WEST

DTV KFZ 10350  
 MAX WERKTAG 12521 FR 26, 5  
 MAX FER-WKTAG 12395 FR 16, 6  
 MAX SO+FEITAG 9911 SO 16, 4

### TÄGLICHE VERKEHRSMENGE





# JAHRESGANGLINIEN 1978

254

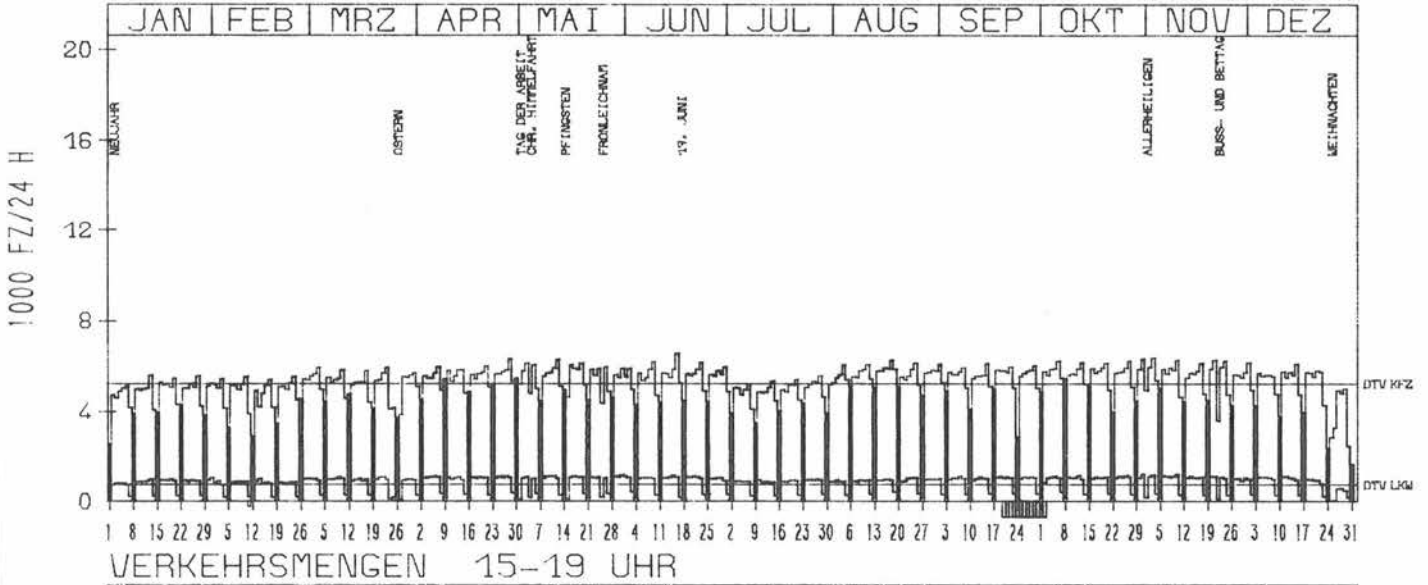
ZST: HALLE-GARTNISCH  
NR.: 3916 5 303

LAND: NORDRHEIN-WESTFALEN  
STRASSE: B 68  
KM: 12.6  
NETZKNOTEN:

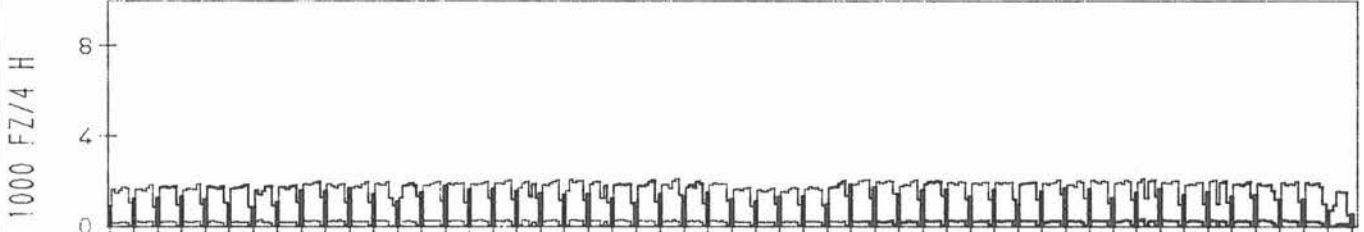
RICHTUNG NORD

DTV KFZ 5228  
DTV LKW 744 = 14.23 %  
MAX WERKTAG 6358 FR 3.11.0  
MAX FER-WKTAG 6555 FR 16.6.0  
MAX SO+FEITAG 5453 SO 30.4.0

TAEGLICHE VERKEHRSMENGE



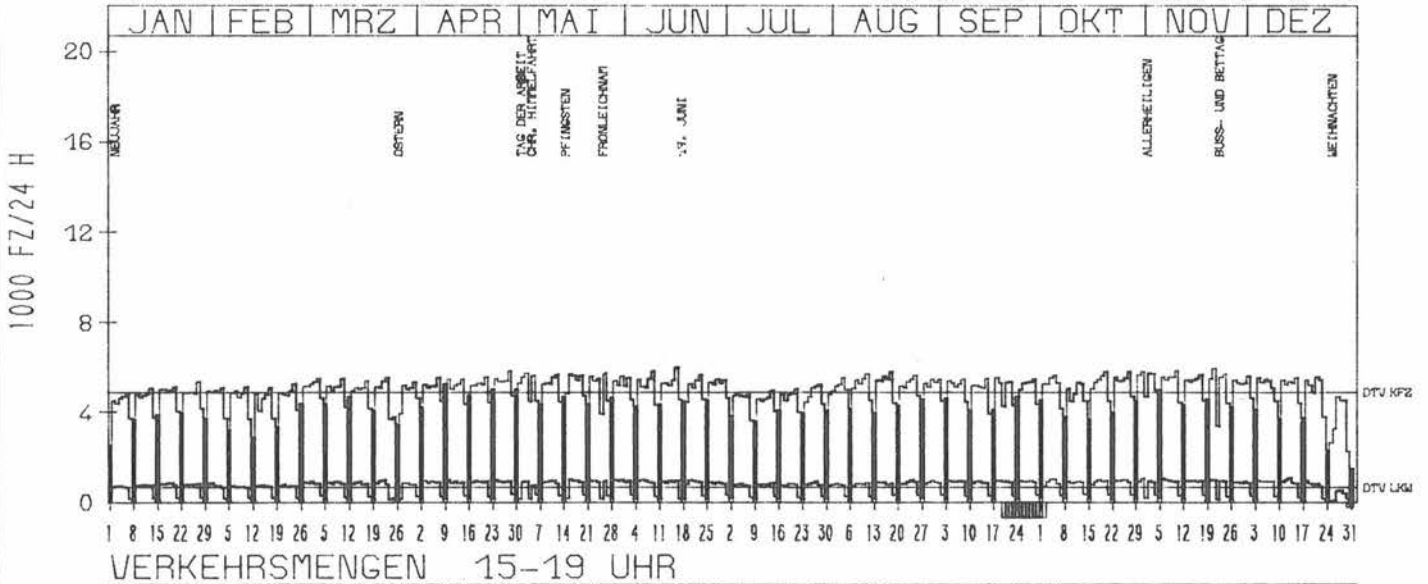
VERKEHRSMENGEN 15-19 UHR



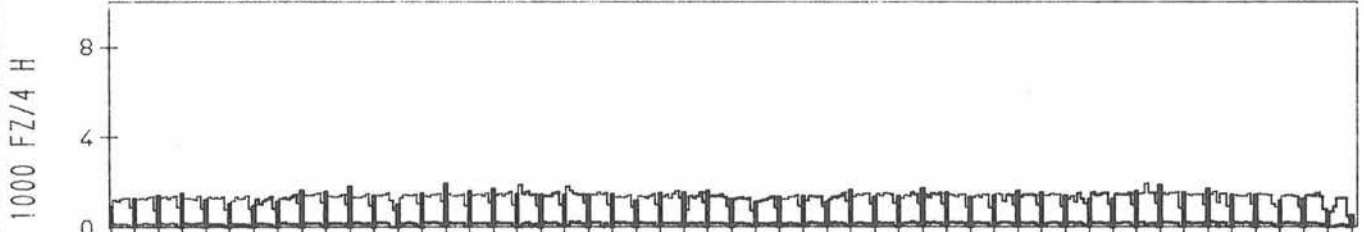
RICHTUNG SUED

DTV KFZ 4881  
DTV LKW 645 = 13.21 %  
MAX WERKTAG 5921 DI 21.11.0  
MAX FER-WKTAG 5980 FR 16.6.0  
MAX SO+FEITAG 5296 MO 1.5.0

TAEGLICHE VERKEHRSMENGE



VERKEHRSMENGEN 15-19 UHR



# JAHRESGANGLINIEN 1978

255

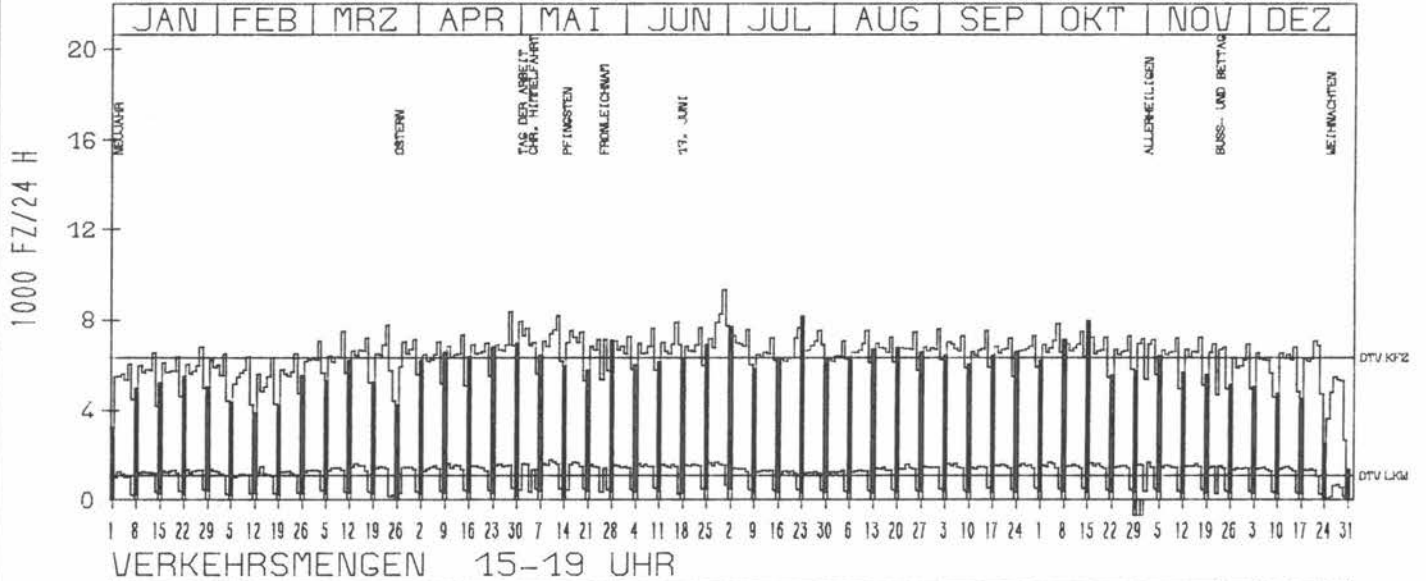
ZST: HÖVELHÖF  
NR.: 4117 5 314

LAND: NORDRHEIN-WESTFALEN  
STRASSE: B 68  
KM: 49.2  
NETZKNOTEN:

RICHTUNG SÜED

DTV KFZ 6312  
DTV LKW 1068 = 16.91 %  
MAX WERKTAG 8336 FR 28.4 %  
MAX FER-WKTAG 9307 FR 30.6 %  
MAX SO+FEITAG 8151 SO 23.7 %


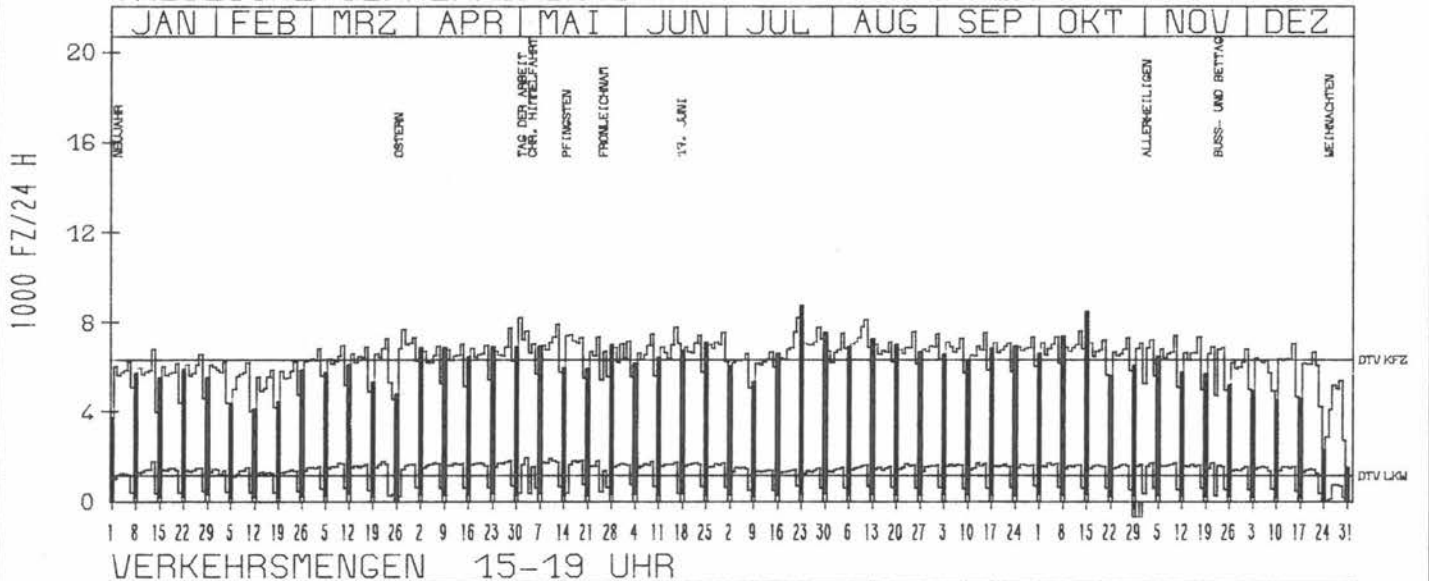
TÄGLICHE VERKEHRSMENGE



RICHTUNG NÖRD

DTV KFZ 6328  
DTV LKW 1164 = 18.40 %  
MAX WERKTAG 7758 FR 28.4 %  
MAX FER-WKTAG 8223 SA 22.7 %  
MAX SO+FEITAG 8754 SO 23.7 %

TÄGLICHE VERKEHRSMENGE



# JAHRESGANGLINIEN 1978

256

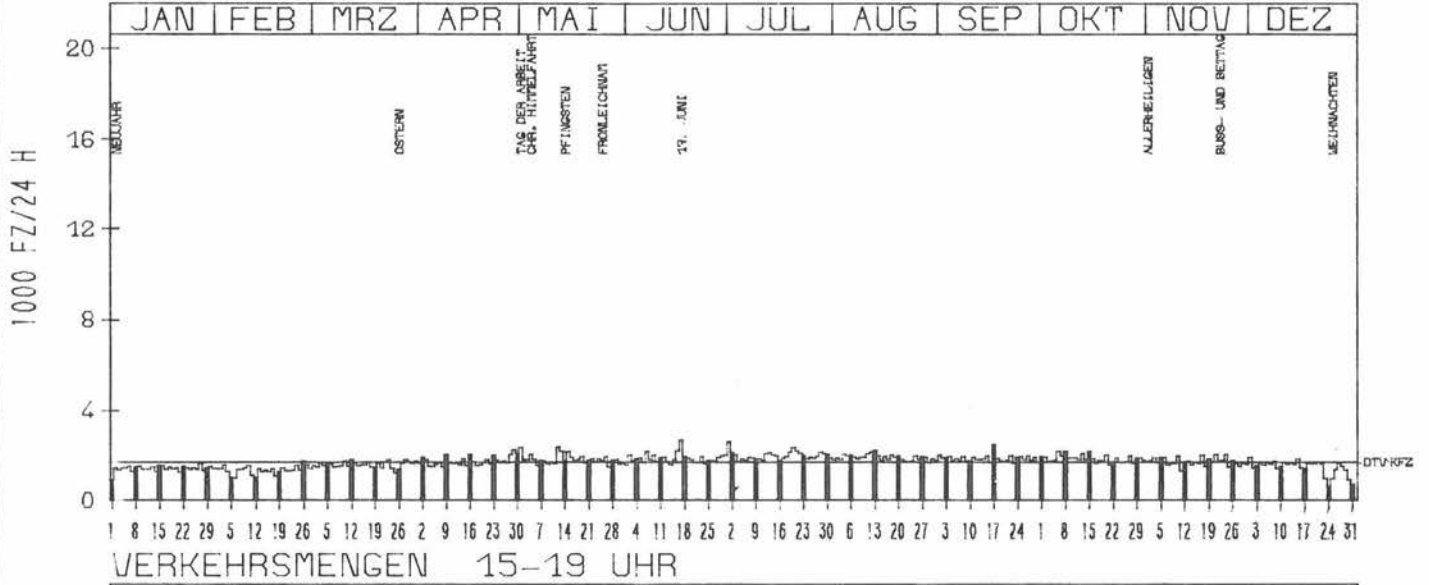
ZST: WETTRINGEN  
 NR.: 3809 4 813

LAND: NORDRHEIN-WESTFALEN  
 STRASSE: B 70  
 KM: 87,2  
 NETZKNOTEN:

## RICHTUNG SUED

DTV KFZ 1723  
 MAX WERKTAG 2261 SA 29, 4, 0  
 MAX FER-WKTAG 2630 SA 1, 7, 0  
 MAX SO+FEITAG 2677 SA 17, 6, 0

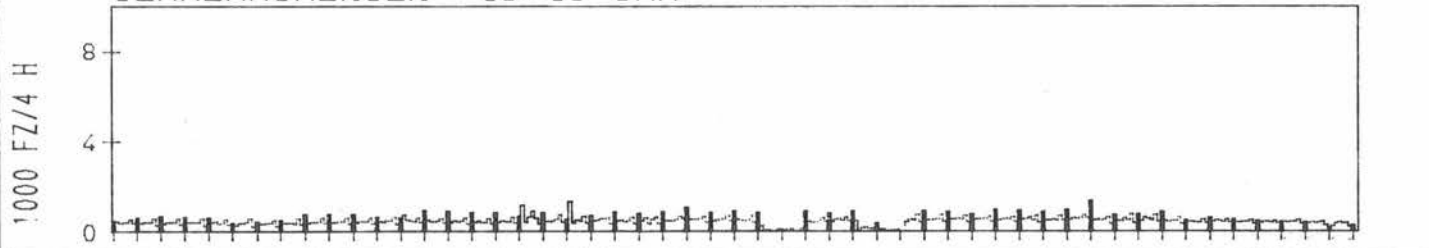
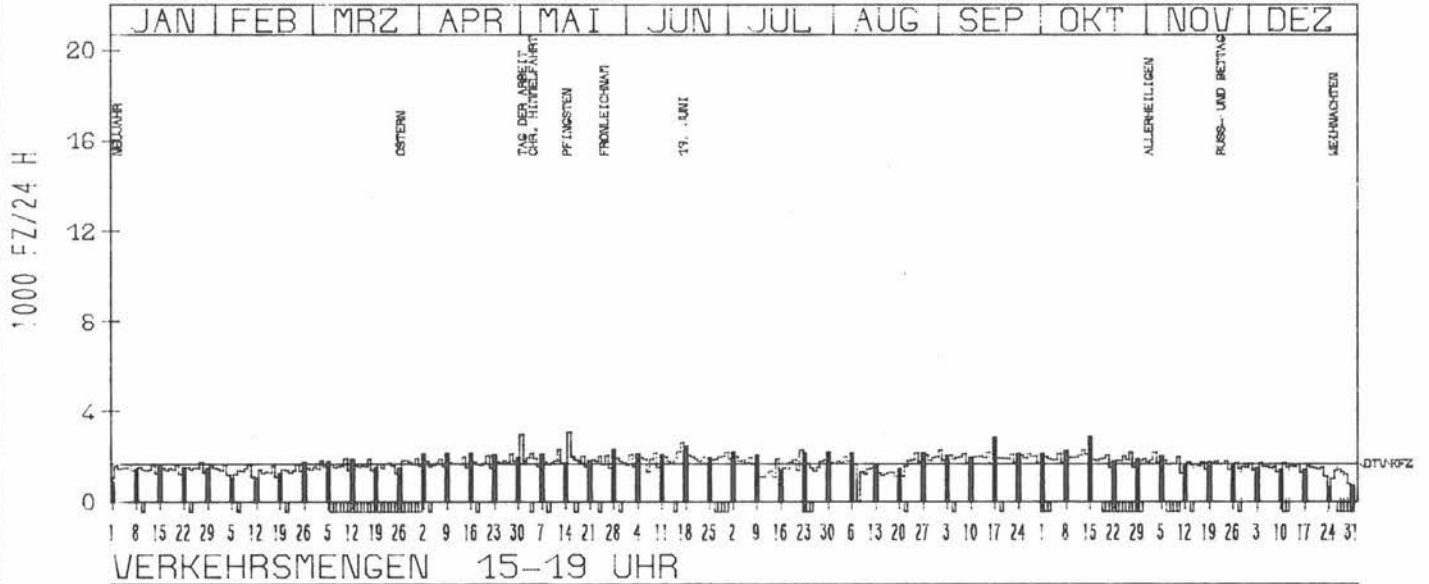
### TAEGLICHE VERKEHRSMENGE



## RICHTUNG NORD

DTV KFZ 1700  
 MAX WERKTAG 2277 FR 13, 10, 0  
 MAX FER-WKTAG 2330 FR 12, 5, 0  
 MAX SO+FEITAG 3097 MO 15, 5, 0

### TAEGLICHE VERKEHRSMENGE



# JAHRESGANGLINIEN 1978

257

ZST: GREVEN  
 NR.: 3911 5 306

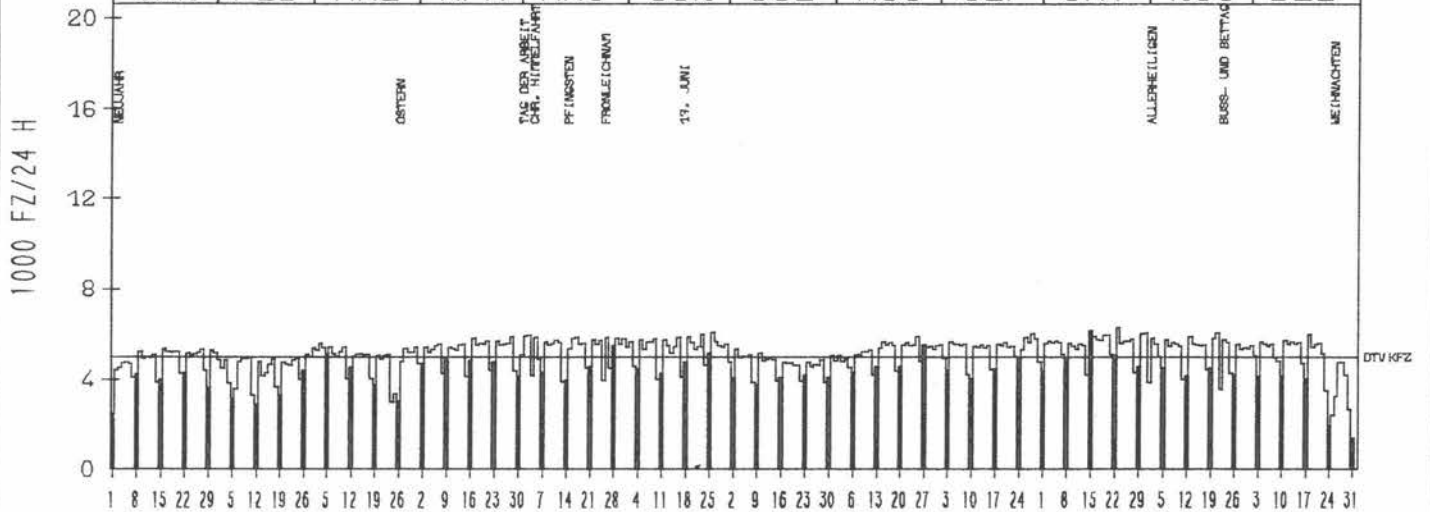
LAND: NORDRHEIN-WESTFALEN  
 STRASSE: B 219  
 KM: 0,2  
 NETZKNOTEN: 3911 019  
 3911 017

## RICHTUNG SUED

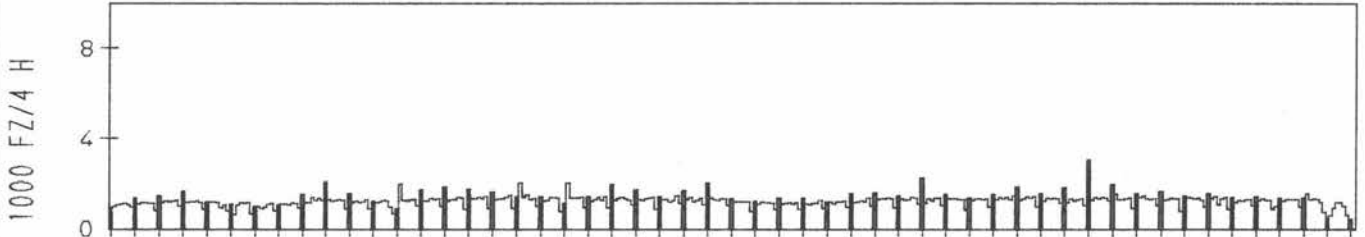
DTV KFZ 4996  
 MAX WERKTAG 6273 MO 23.10.  
 MAX FER-WKTAG 6081 MO 26. 6.  
 MAX SO+FEITAG 6151 SO 15.10.

### TAEGLICHE VERKEHRSMENGE

JAN | FEB | MRZ | APR | MAI | JUN | JUL | AUG | SEP | OKT | NOV | DEZ



### VERKEHRSMENGEN 15-19 UHR

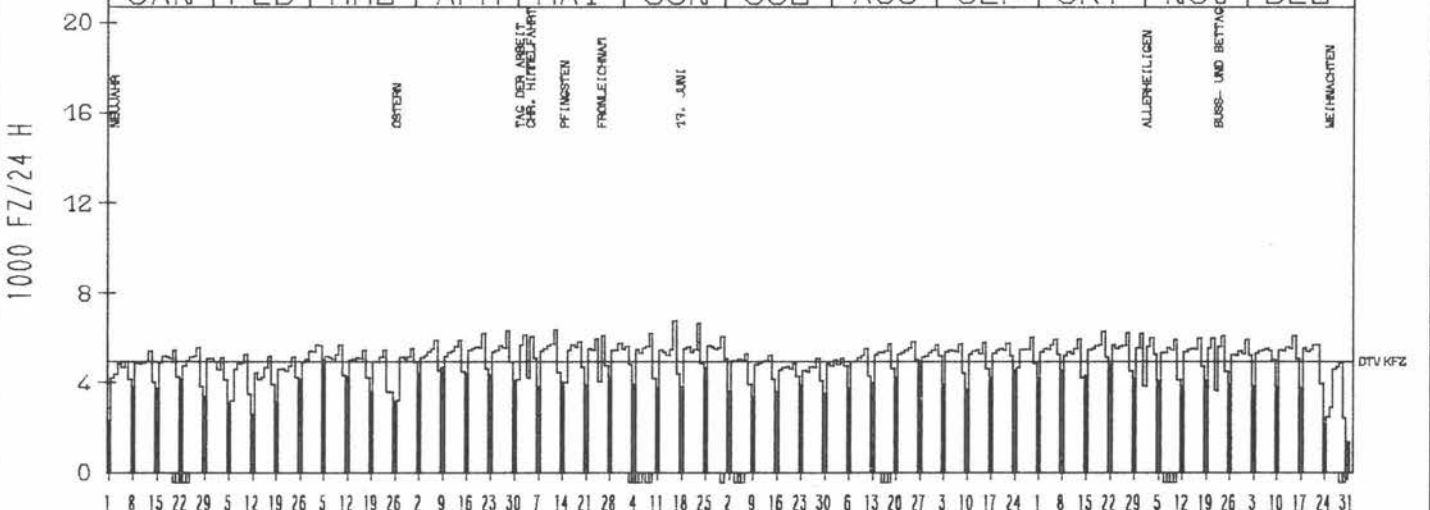


## RICHTUNG NORD

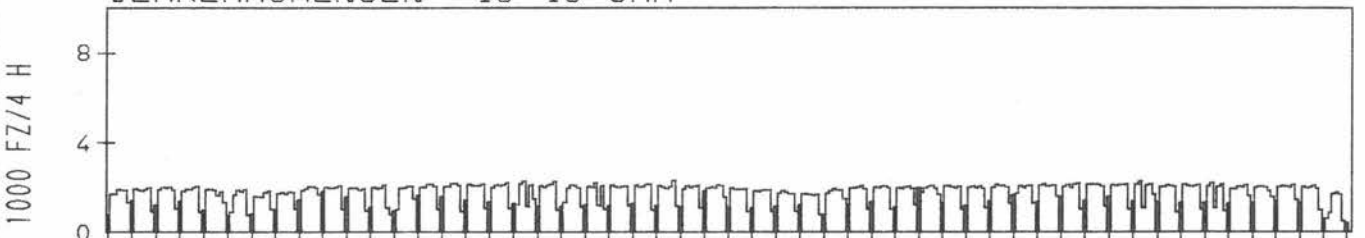
DTV KFZ 4957  
 MAX WERKTAG 6317 FR 28. 4.  
 MAX FER-WKTAG 6355 FR 16. 6.  
 MAX SO+FEITAG 5020 SO 5. 3.

### TAEGLICHE VERKEHRSMENGE

JAN | FEB | MRZ | APR | MAI | JUN | JUL | AUG | SEP | OKT | NOV | DEZ



### VERKEHRSMENGEN 15-19 UHR



# JAHRESGANGLINIEN 1978

258

ZST: BRUEGGEN 1  
 NR.: 4703 5 432

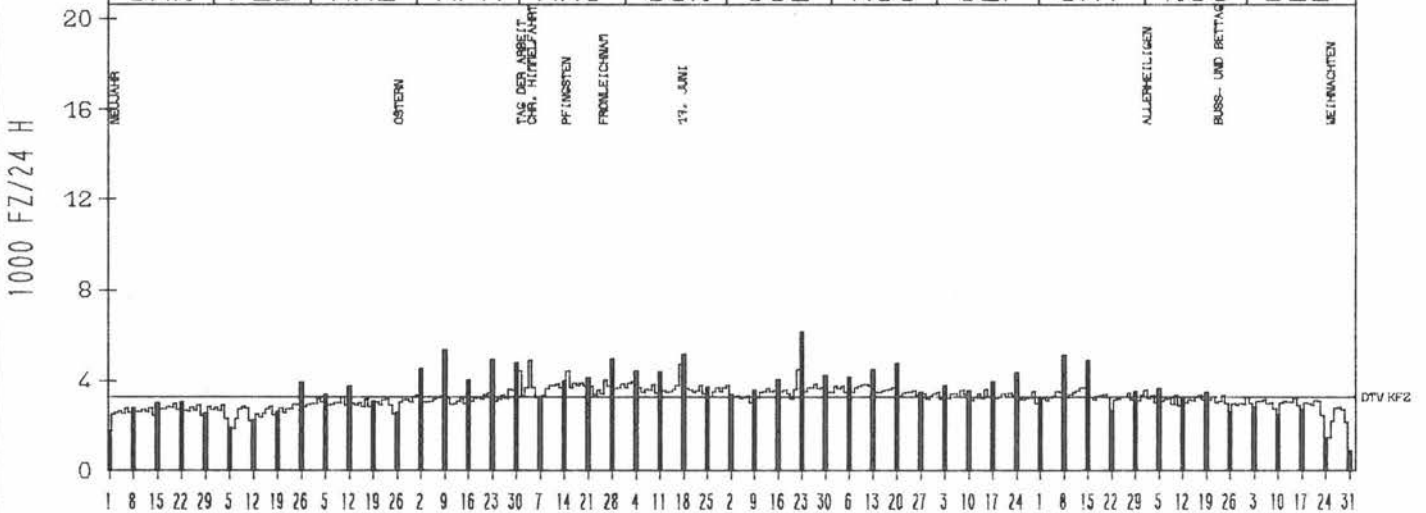
LAND: NORDRHEIN-WESTFALEN  
 STRASSE: B 221  
 KM: 1.5  
 NETZKNOTEN:

## RICHTUNG SUED

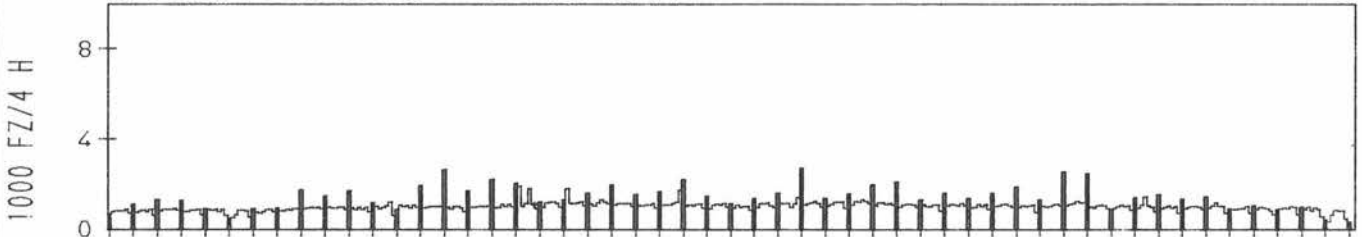
DTV KFZ 3285  
 MAX WERKTAG 4031 FR 26. 5.  
 MAX FER-WKTAG 4484 SA 22. 7.  
 MAX SO+FEITAG 6140 SO 23. 7.

### TAEGLICHE VERKEHRSMENGE

JAN FEB MRZ APR MAI JUN JUL AUG SEP OKT NOV DEZ



### VERKEHRSMENGEN 15-19 UHR

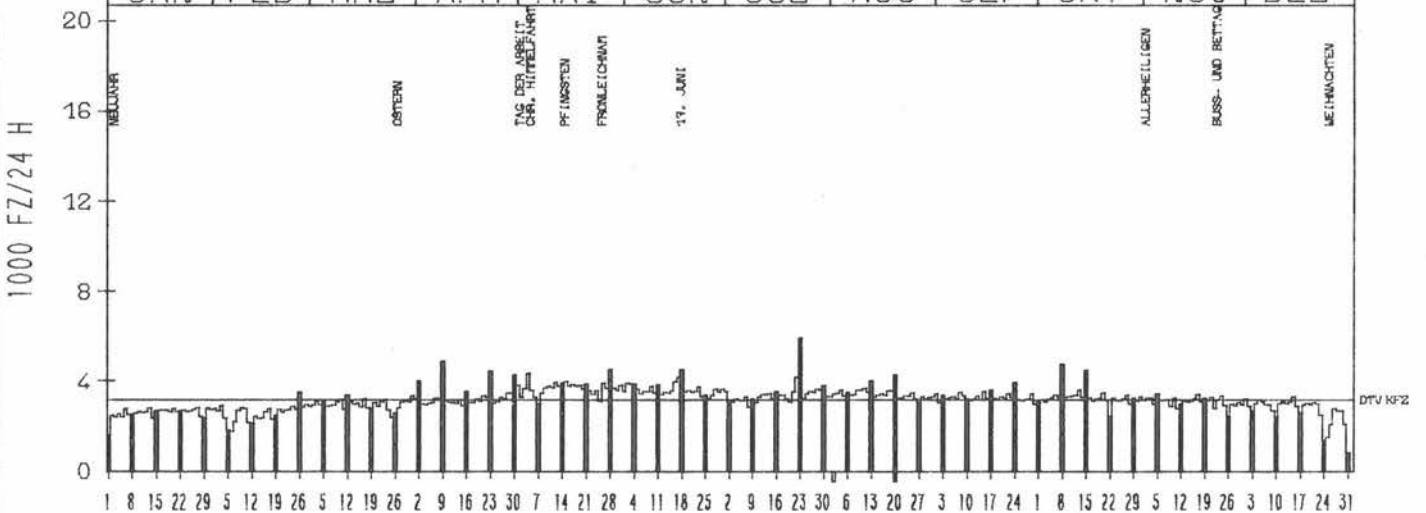


## RICHTUNG NORD

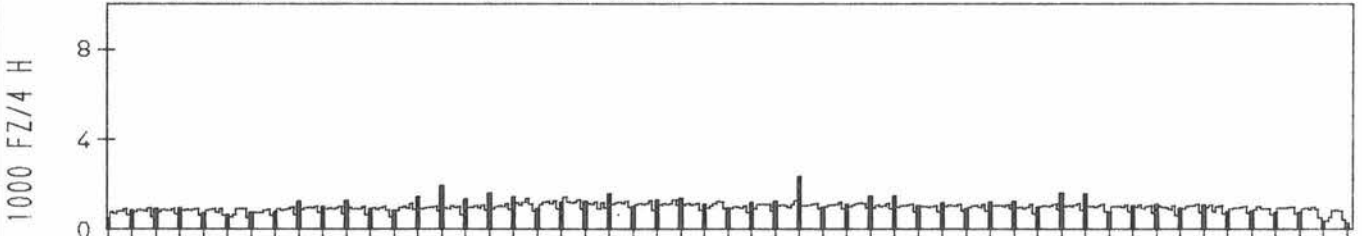
DTV KFZ 3181  
 MAX WERKTAG 3927 FR 26. 5.  
 MAX FER-WKTAG 4193 SA 22. 7.  
 MAX SO+FEITAG 5907 SO 23. 7.

### TAEGLICHE VERKEHRSMENGE

JAN FEB MRZ APR MAI JUN JUL AUG SEP OKT NOV DEZ



### VERKEHRSMENGEN 15-19 UHR



# JAHRESGANGLINIEN 1978

259


ZST: DÖRSTEN 2  
 NR.: 4207 5 317

LAND: NORDRHEIN-WESTFALEN  
 STRASSE: B 224  
 KM: 108,6  
 NETZKNOTEN:

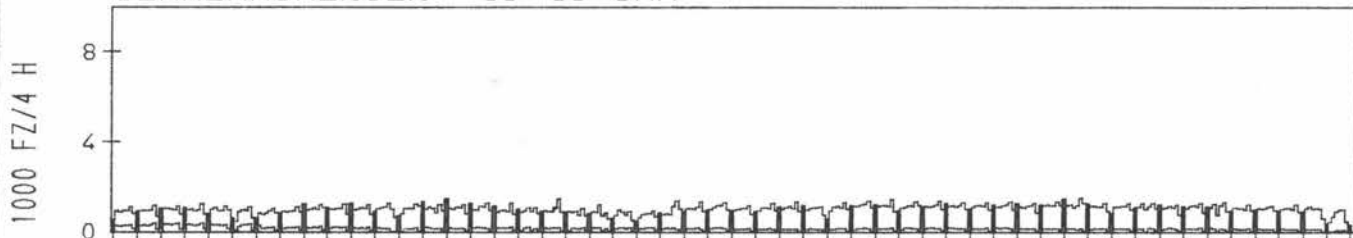
RICHTUNG NÖRD

DTV KFZ 3405  
 DTV LKW 568 = 16,67 %  
 MAX WERKTAG 5113 SA 14,10 %  
 MAX FER-WKTAG 4458 SA 26,8 %  
 MAX SO+FEITAG 4961 SO 8,10 %

TÄGLICHE VERKEHRSMENGE



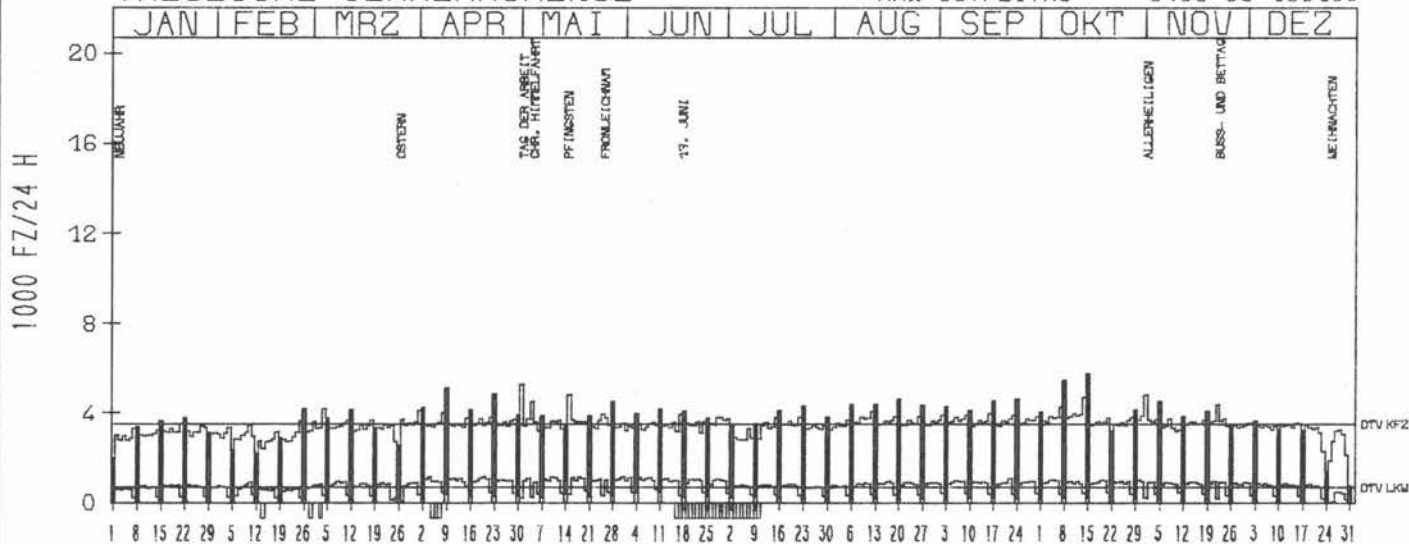
VERKEHRSMENGEN 15-19 UHR



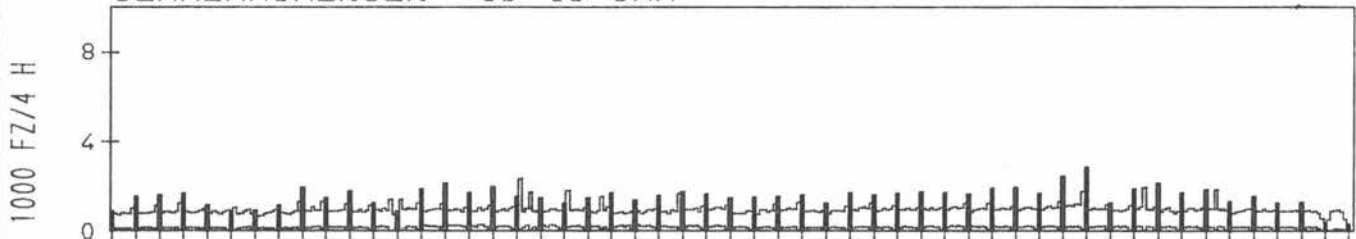
RICHTUNG SÜED

DTV KFZ 3506  
 DTV LKW 667 = 19,02 %  
 MAX WERKTAG 4732 SA 14,10 %  
 MAX FER-WKTAG 4133 SA 1,4 %  
 MAX SO+FEITAG 5755 SO 15,10 %

TÄGLICHE VERKEHRSMENGE



VERKEHRSMENGEN 15-19 UHR



# JAHRESGANGLINIEN 1978

260

ZST: LUEDENSCHIED-BRUEGGE

LAND: NORDRHEIN-WESTFALEN

STRASSE: B 229

KM: 20.2

NR.: 4711 5 321

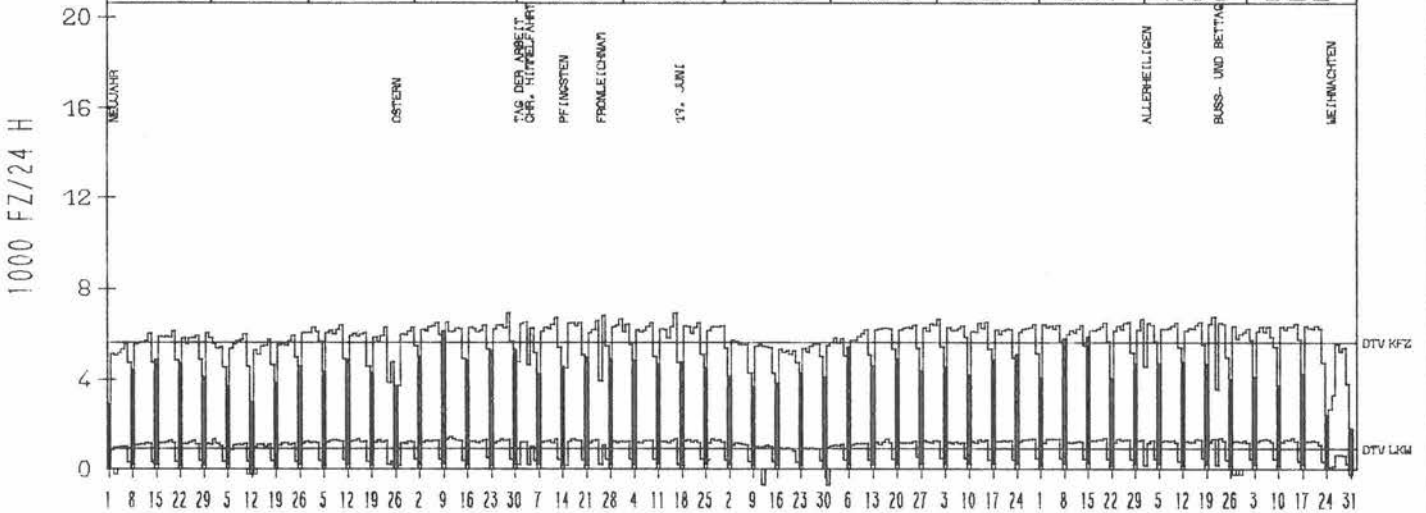
NETZKNOTEN:

## RICHTUNG OST

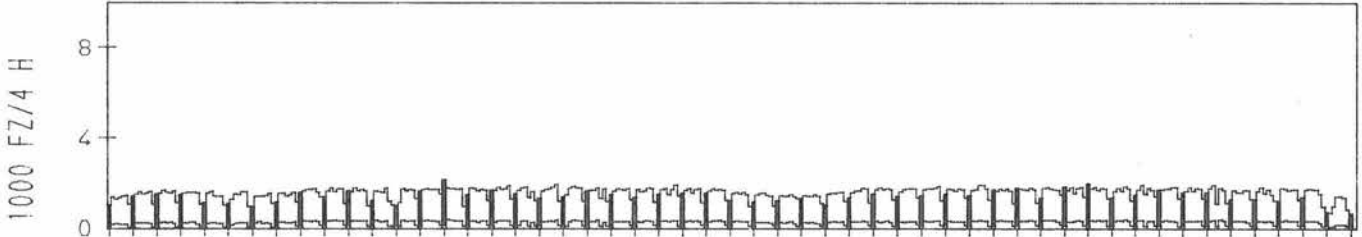
DTV KFZ 5628  
 DTV LKW 914 = 16.24 %  
 MAX WERKTAG 6925 FR 28.4 %  
 MAX FER-WKTAG 6916 FR 16.6 %  
 MAX SO+FEITAG 6127 SO 9.4 %

### TAEGLICHE VERKEHRSMENGE

| JAN | FEB | MRZ | APR | MAI | JUN | JUL | AUG | SEP | OKT | NOV | DEZ |
|-----|-----|-----|-----|-----|-----|-----|-----|-----|-----|-----|-----|
|-----|-----|-----|-----|-----|-----|-----|-----|-----|-----|-----|-----|



### VERKEHRSMENGEN 15-19 UHR

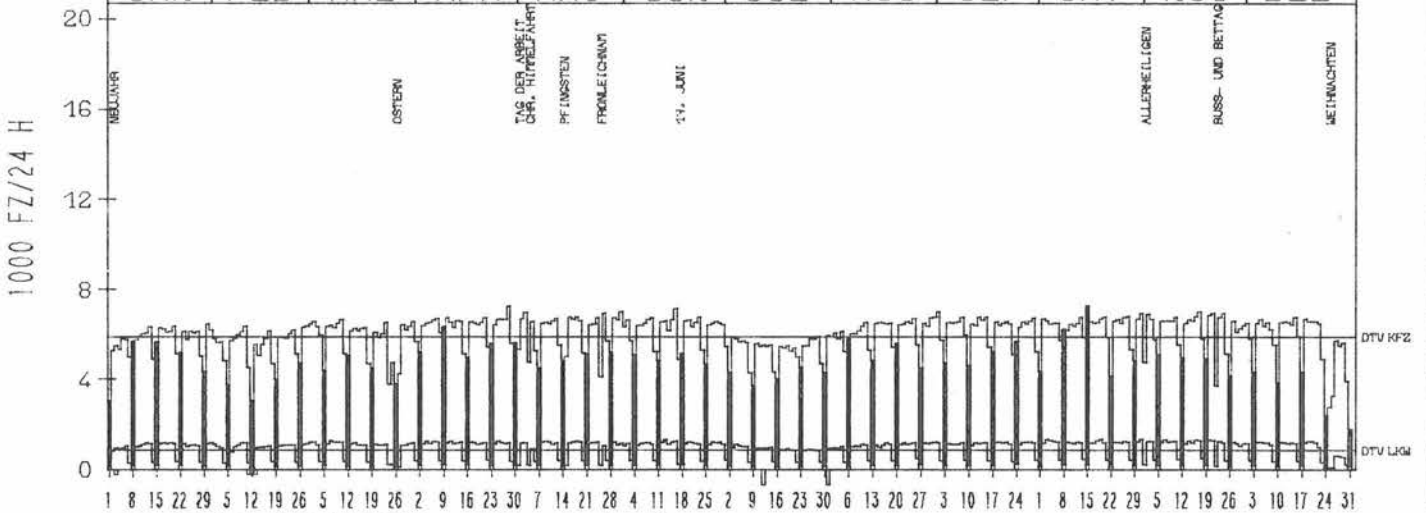


## RICHTUNG WEST

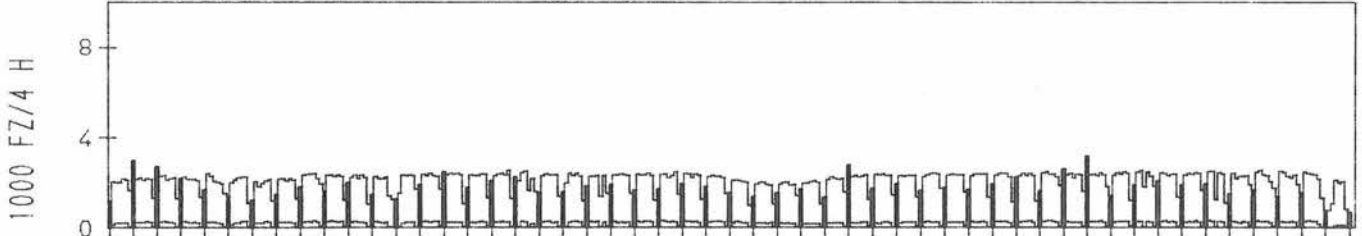
DTV KFZ 5883  
 DTV LKW 852 = 14.49 %  
 MAX WERKTAG 7259 FR 28.4 %  
 MAX FER-WKTAG 7146 FR 16.6 %  
 MAX SO+FEITAG 7271 SO 15.10 %

### TAEGLICHE VERKEHRSMENGE

| JAN | FEB | MRZ | APR | MAI | JUN | JUL | AUG | SEP | OKT | NOV | DEZ |
|-----|-----|-----|-----|-----|-----|-----|-----|-----|-----|-----|-----|
|-----|-----|-----|-----|-----|-----|-----|-----|-----|-----|-----|-----|



### VERKEHRSMENGEN 15-19 UHR



# JAHRESGANGLINIEN 1978

261

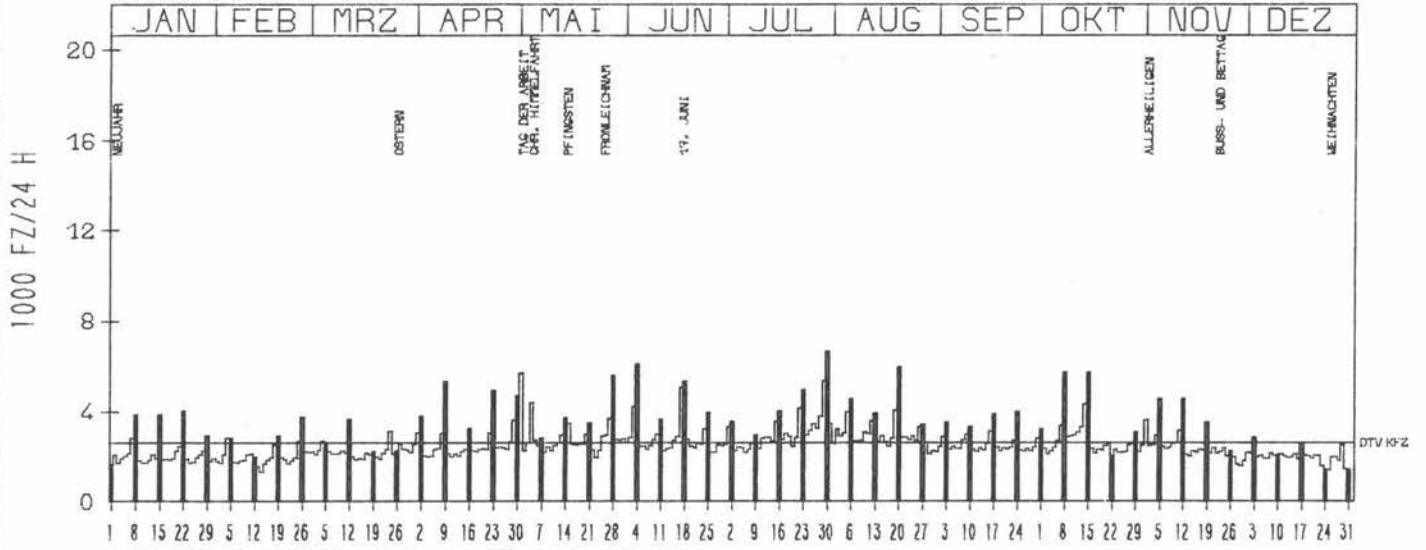
ZST: DELECKE 2  
NR.: 4514 5 334

LAND: NORDRHEIN-WESTFALEN  
STRASSE: B 229  
KM: 12,7  
NETZKNOTEN:


## RICHTUNG SUED

DTV KFZ 2626  
MAX WERKTAG 4310 SA 14,10  
MAX FER-WKTAG 5359 SA 29,7  
MAX SO+FEITAG 6640 SO 30,7

### TAEGLICHE VERKEHRSMENGE



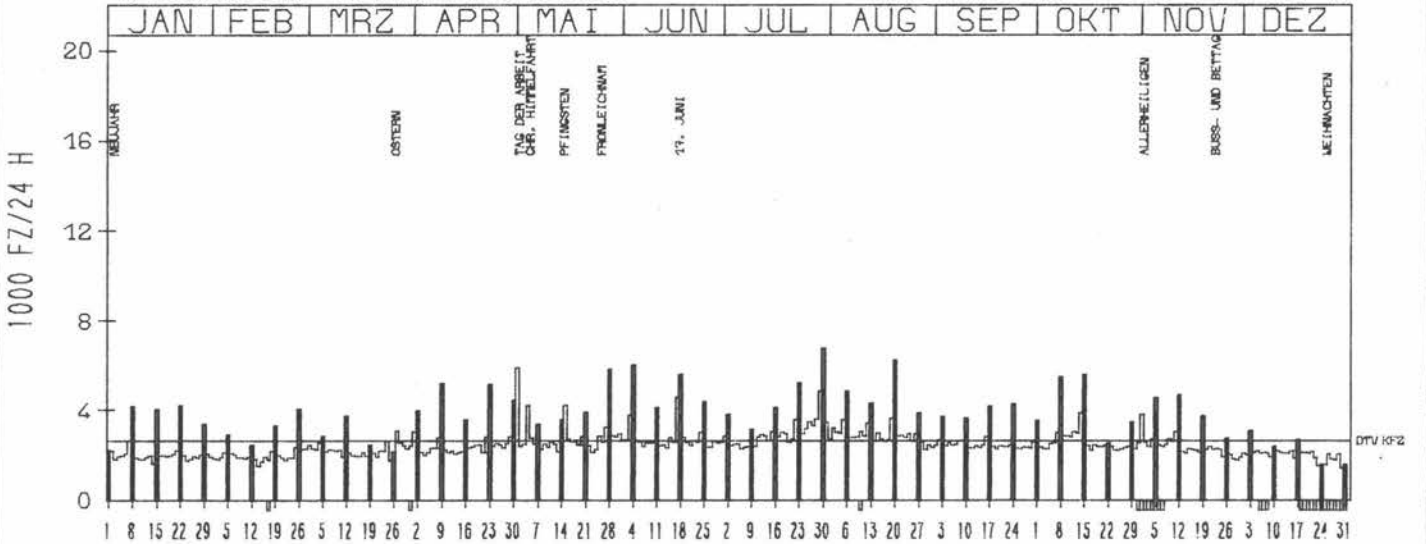
### VERKEHRSMENGEN 15-19 UHR



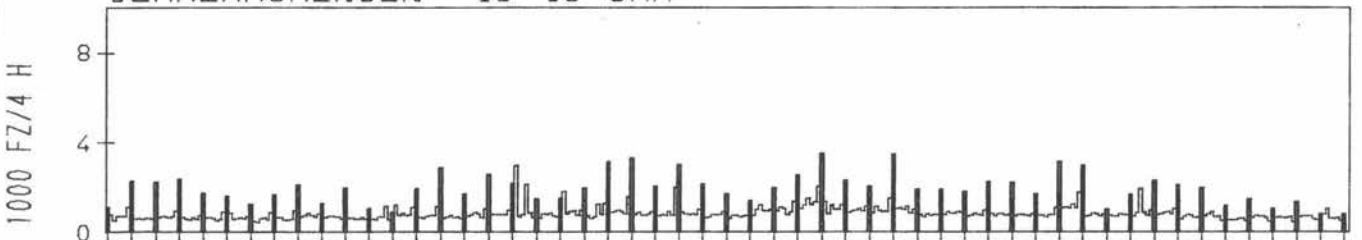
## RICHTUNG NORD

DTV KFZ 2647  
MAX WERKTAG 3871 SA 14,10  
MAX FER-WKTAG 4847 SA 29,7  
MAX SO+FEITAG 6744 SO 30,7

### TAEGLICHE VERKEHRSMENGE



### VERKEHRSMENGEN 15-19 UHR





# JAHRESGANGLINIEN 1978

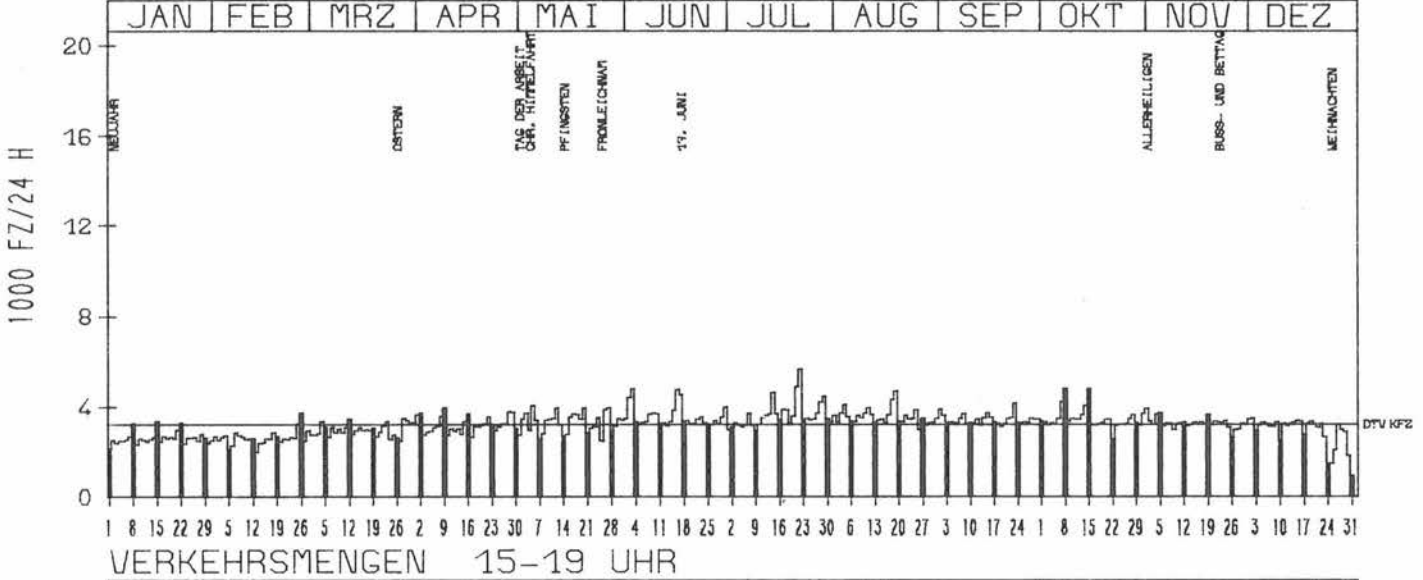
ZST: WALDNIEL 1  
 NR.: 4703 5 201

LAND: NORDRHEIN-WESTFALEN  
 STRASSE: B 230  
 KM: 15,9  
 NETZKNOTEN:

## RICHTUNG WEST

DTV KFZ 3217  
 MAX WERKTAG 4768 SA 3. 6.  
 MAX FER-WKTAG 5642 SA 22. 7.  
 MAX SO+FEITAG 4784 SO 8. 10.

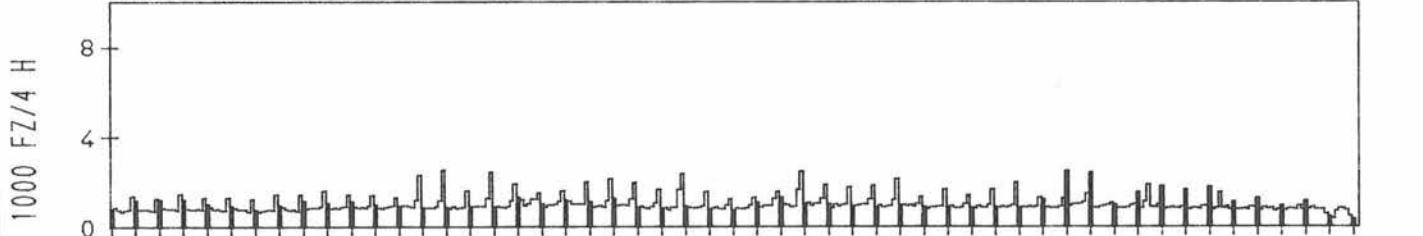
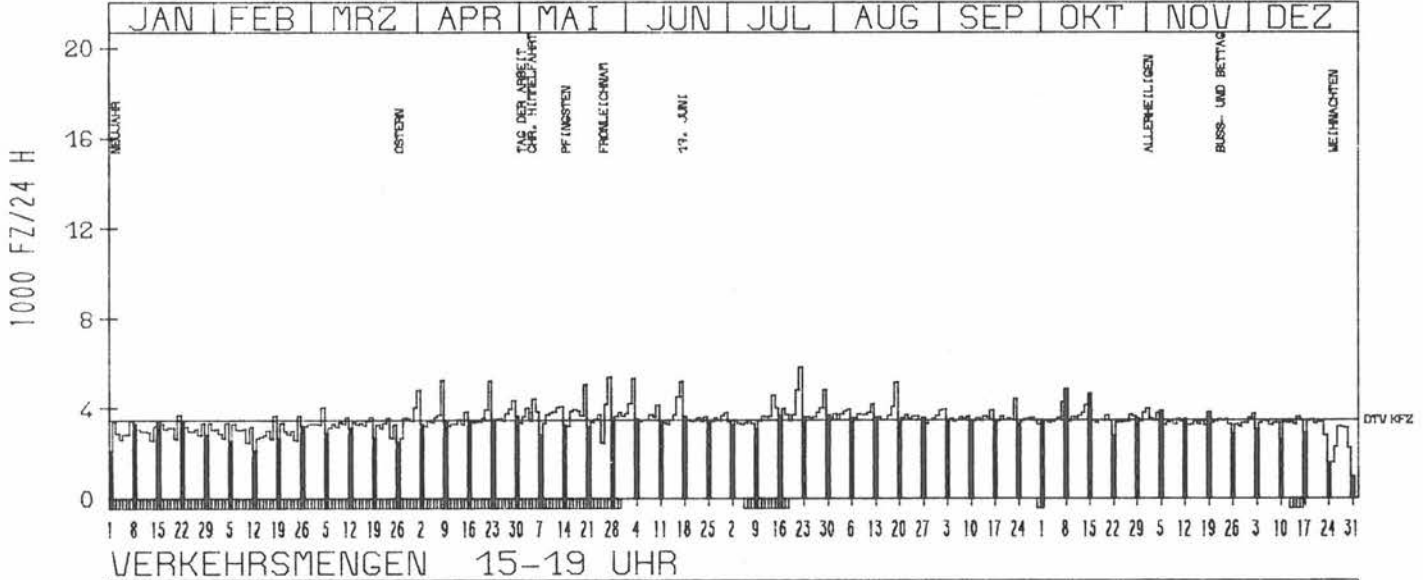
### TAEGLICHE VERKEHRSMENGE



## RICHTUNG OST

DTV KFZ 3469  
 MAX WERKTAG 5316 SA 3. 6.  
 MAX FER-WKTAG 5809 SA 22. 7.  
 MAX SO+FEITAG 5171 SA 17. 6.

### TAEGLICHE VERKEHRSMENGE



# JAHRESGANGLINIEN 1978

ZST: GLEIDORF 1  
NR.: 4815 5 310

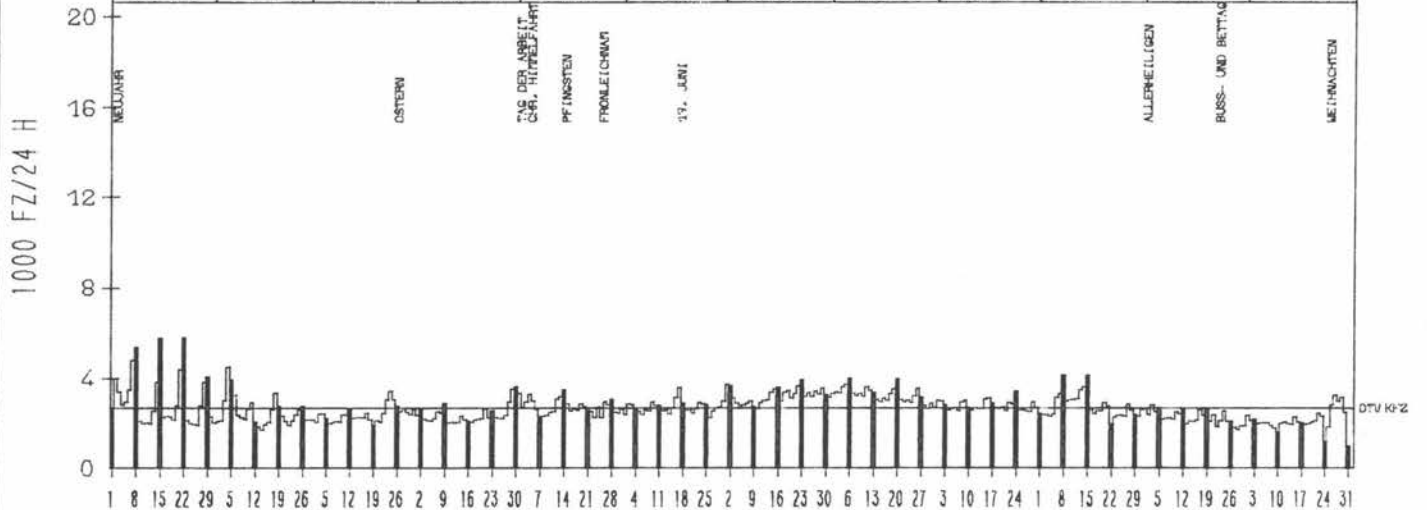
LAND: NORDRHEIN-WESTFALEN  
STRASSE: B 236  
KM: 21.5  
NETZKNOTEN:

## RICHTUNG OST

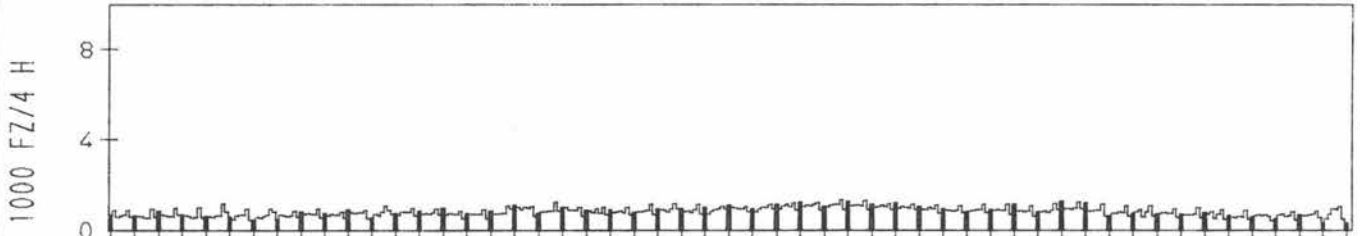
DTV KFZ 2680  
MAX WERKTAG 4486 SA 4. 2.  
MAX FER-WKTAG 4788 SA 7. 1.  
MAX SO+FEITAG 5784 SO 22. 1.

### TAEGLICHE VERKEHRSMENGE

JAN | FEB | MRZ | APR | MAI | JUN | JUL | AUG | SEP | OKT | NOV | DEZ



### VERKEHRSMENGEN 15-19 UHR

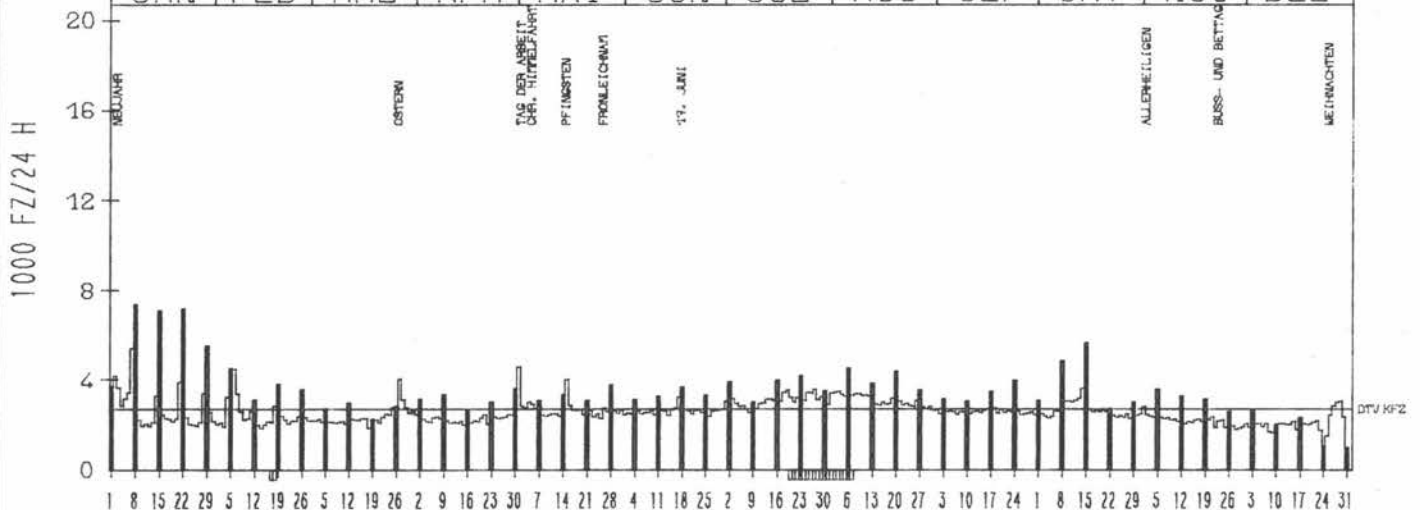


## RICHTUNG WEST

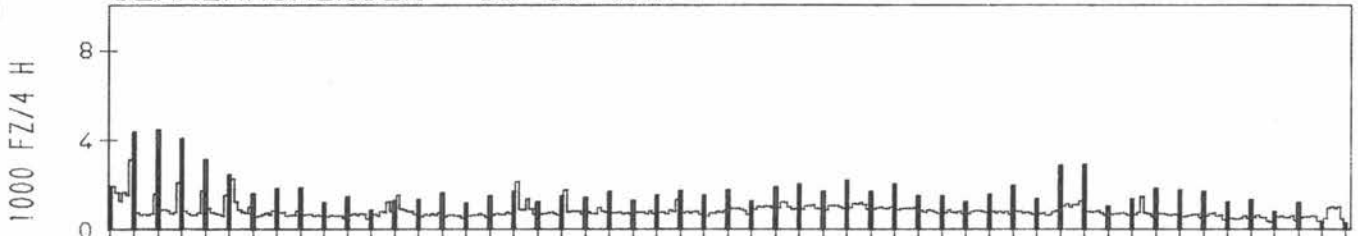
DTV KFZ 2710  
MAX WERKTAG 4476 MO 6. 2.  
MAX FER-WKTAG 5414 SA 7. 1.  
MAX SO+FEITAG 7395 SO 8. 1.

### TAEGLICHE VERKEHRSMENGE

JAN | FEB | MRZ | APR | MAI | JUN | JUL | AUG | SEP | OKT | NOV | DEZ



### VERKEHRSMENGEN 15-19 UHR



# JAHRESGANGLINIEN 1978

264

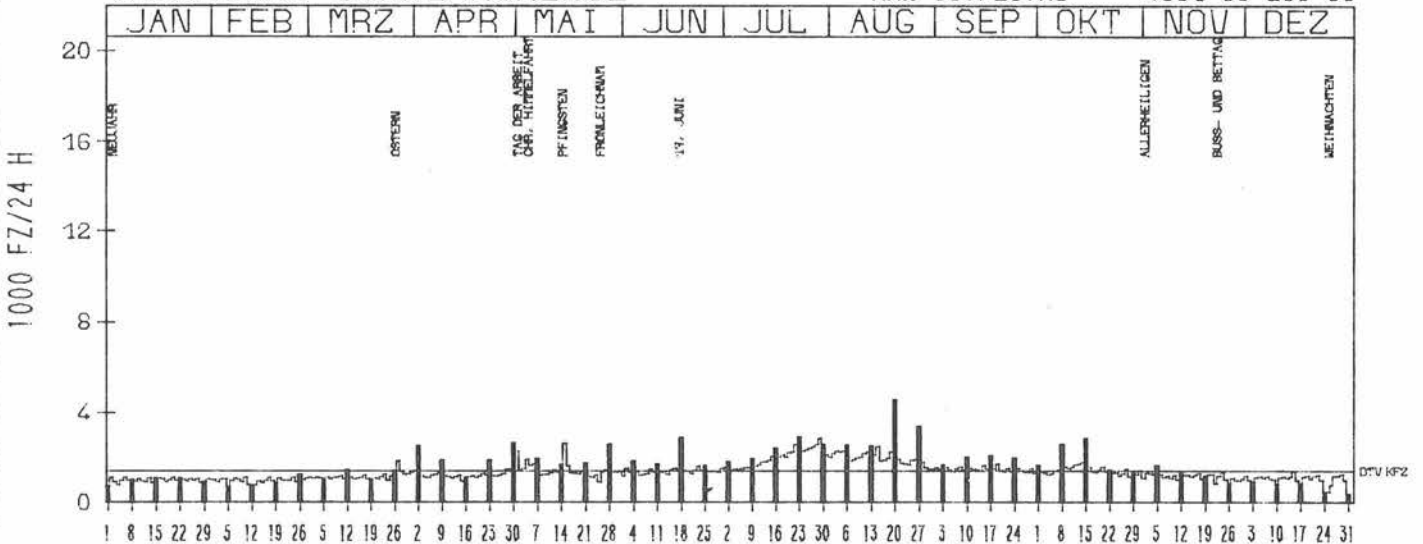
ZST: BLANKENHEIM  
 NR.: 5505 5 212

LAND: NORDRHEIN-WESTFALEN  
 STRASSE: B 258  
 KM: 77,5  
 NETZKNOTEN:

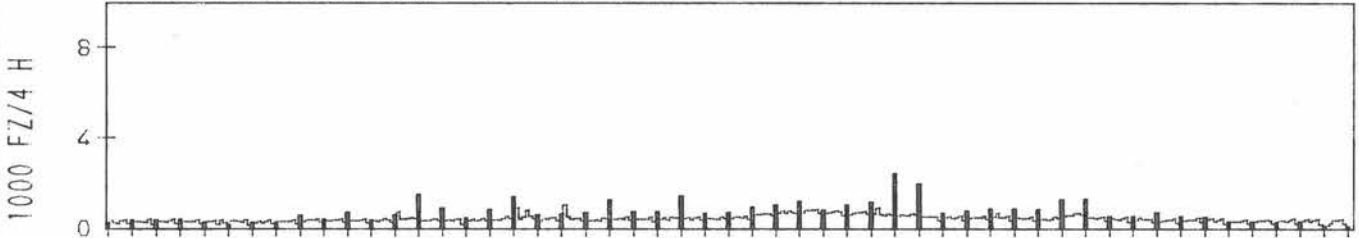
## RICHTUNG NÖRD

DTV KFZ 1411  
 MAX WERKTAG 1800 SA 14,10  
 MAX FER-WKTAG 2846 SA 29,7  
 MAX SO+FEITAG 4551 SO 20,8

### TÄGLICHE VERKEHRSMENGE



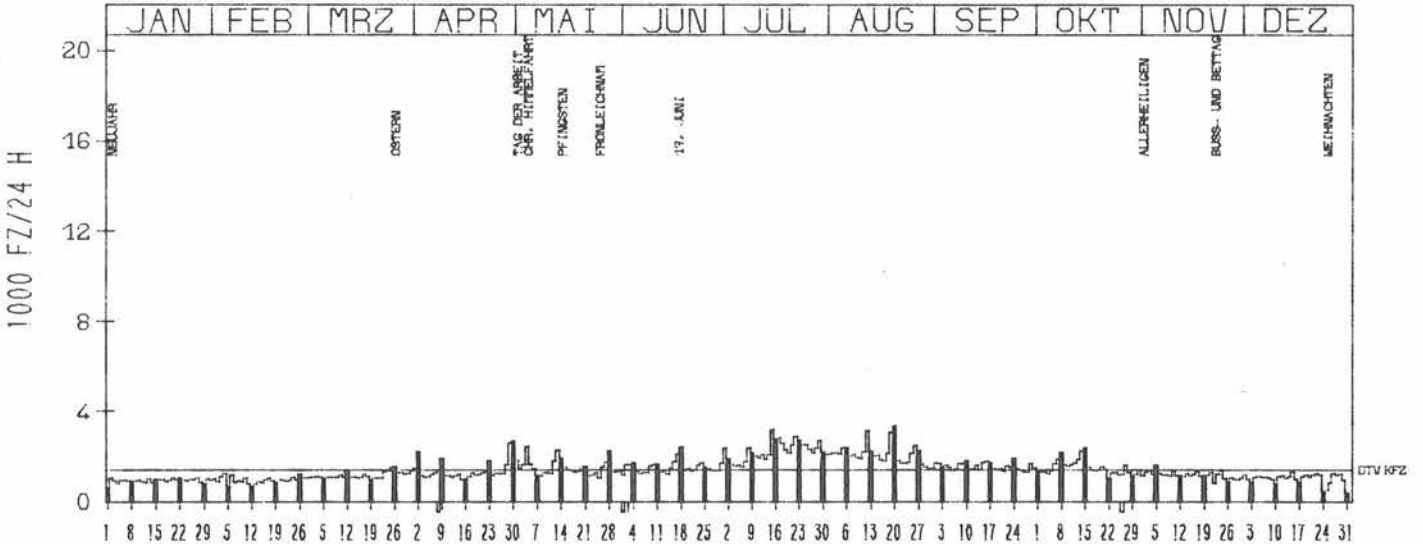
### VERKEHRSMENGEN 15-19 UHR




## RICHTUNG SÜED

DTV KFZ 1428  
 MAX WERKTAG 2624 SA 29,4  
 MAX FER-WKTAG 3182 SA 15,7  
 MAX SO+FEITAG 3352 SO 20,8

### TÄGLICHE VERKEHRSMENGE



### VERKEHRSMENGEN 15-19 UHR



# JAHRESGANGLINIEN 1978

265

ZST: KESTERNICH 2  
 NR.: 5304 5 211

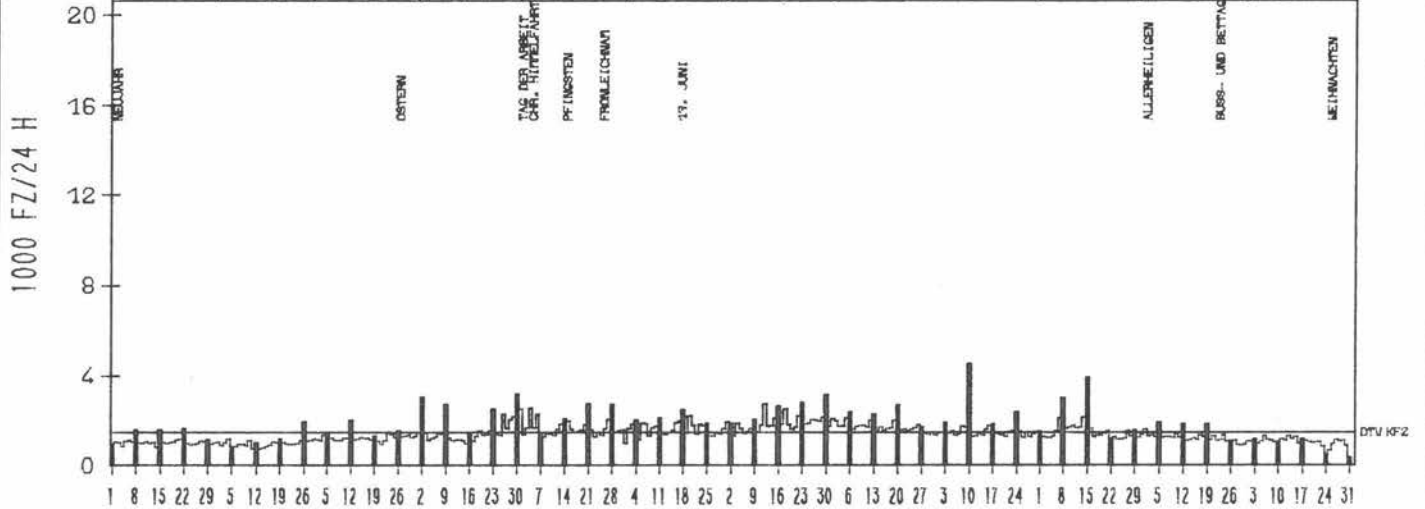
LAND: NORDRHEIN-WESTFALEN  
 STRASSE: B 266  
 KM: 3,1  
 NETZKNOTEN:

## RICHTUNG OST

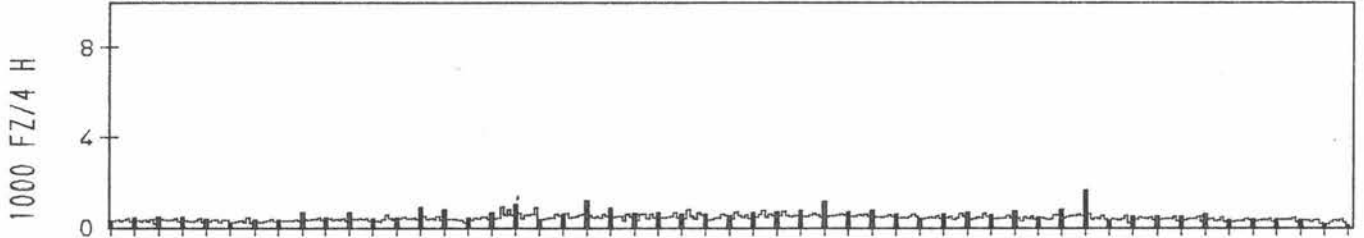
DTV KFZ 1474  
 MAX WERKTAG 2294 SA 6. 5.  
 MAX FER-WKTAG 2749 MI 12. 7.  
 MAX SO+FEITAG 4531 SO 10. 9.

### TAEGLICHE VERKEHRSMENGE

JAN | FEB | MRZ | APR | MAI | JUN | JUL | AUG | SEP | OKT | NOV | DEZ



### VERKEHRSMENGEN 15-19 UHR

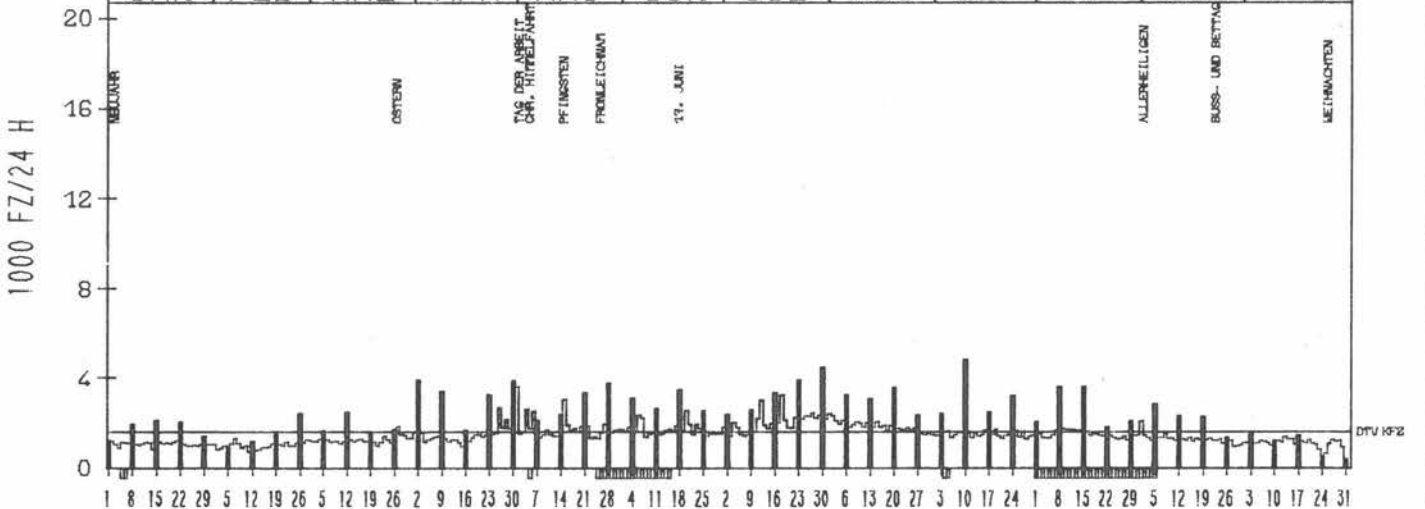


## RICHTUNG WEST

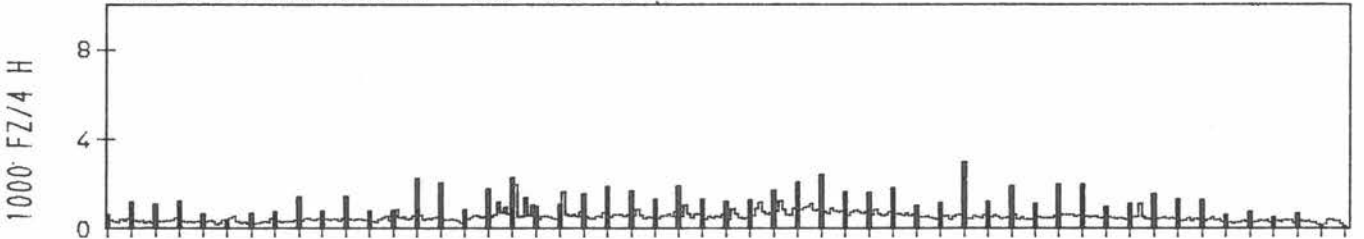
DTV KFZ 1614  
 MAX WERKTAG 2693 MI 26. 4.  
 MAX FER-WKTAG 3236 DI 18. 7.  
 MAX SO+FEITAG 4818 SO 10. 9.

### TAEGLICHE VERKEHRSMENGE

JAN | FEB | MRZ | APR | MAI | JUN | JUL | AUG | SEP | OKT | NOV | DEZ



### VERKEHRSMENGEN 15-19 UHR



# JAHRESGANGLINIEN 1978

266

ZST: GÖHR  
NR.: 4806 4 703

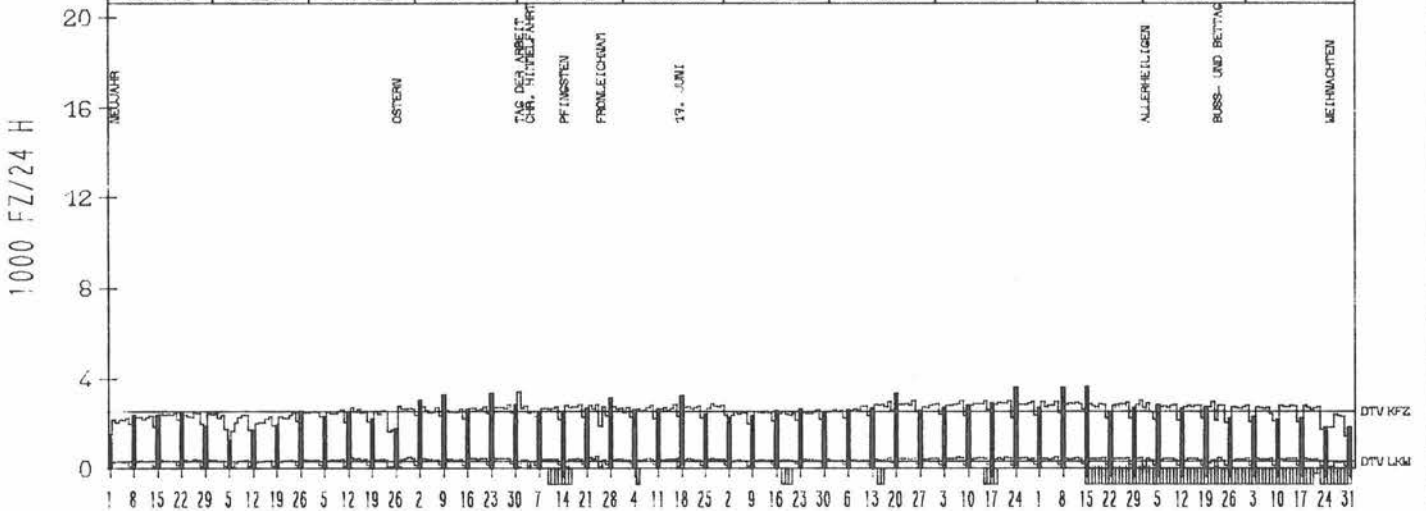
LAND: NORDRHEIN-WESTFALEN  
STRASSE: B 477  
KM: 84.1  
NETZKNOTEN:

## RICHTUNG NÖRD

DTV KFZ 2558  
DTV LKW 315 = 12.32 %  
MAX WERKTAG 3016 FR 22.9 %  
MAX FER-WKTAG 3011 FR 8.9 %  
MAX SO+FEITAG 3616 SO 8.10 %

### TÄGLICHE VERKEHRSMENGE

JAN FEB MRZ APR MAI JUN JUL AUG SEP OKT NOV DEZ



### VERKEHRSMENGEN 15-19 UHR




## RICHTUNG SÜED

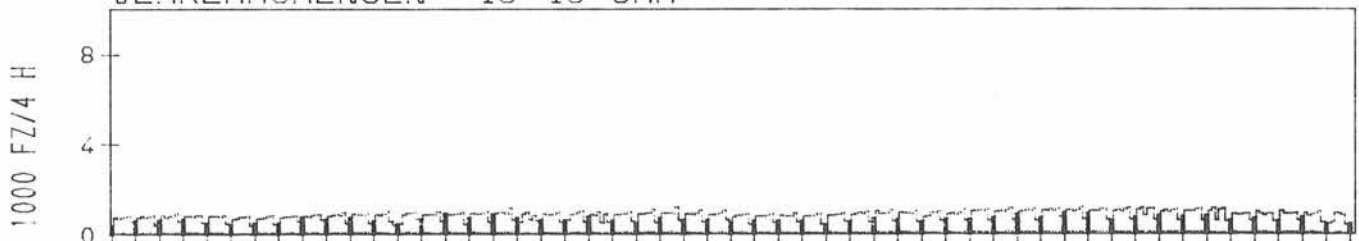
DTV KFZ 2529  
DTV LKW 298 = 11.77 %  
MAX WERKTAG 3509 FR 6.10 %  
MAX FER-WKTAG 3239 MI 13.9 %  
MAX SO+FEITAG 3036 SO 8.10 %

### TÄGLICHE VERKEHRSMENGE

JAN FEB MRZ APR MAI JUN JUL AUG SEP OKT NOV DEZ



### VERKEHRSMENGEN 15-19 UHR



# JAHRESGANGLINIEN 1978

267

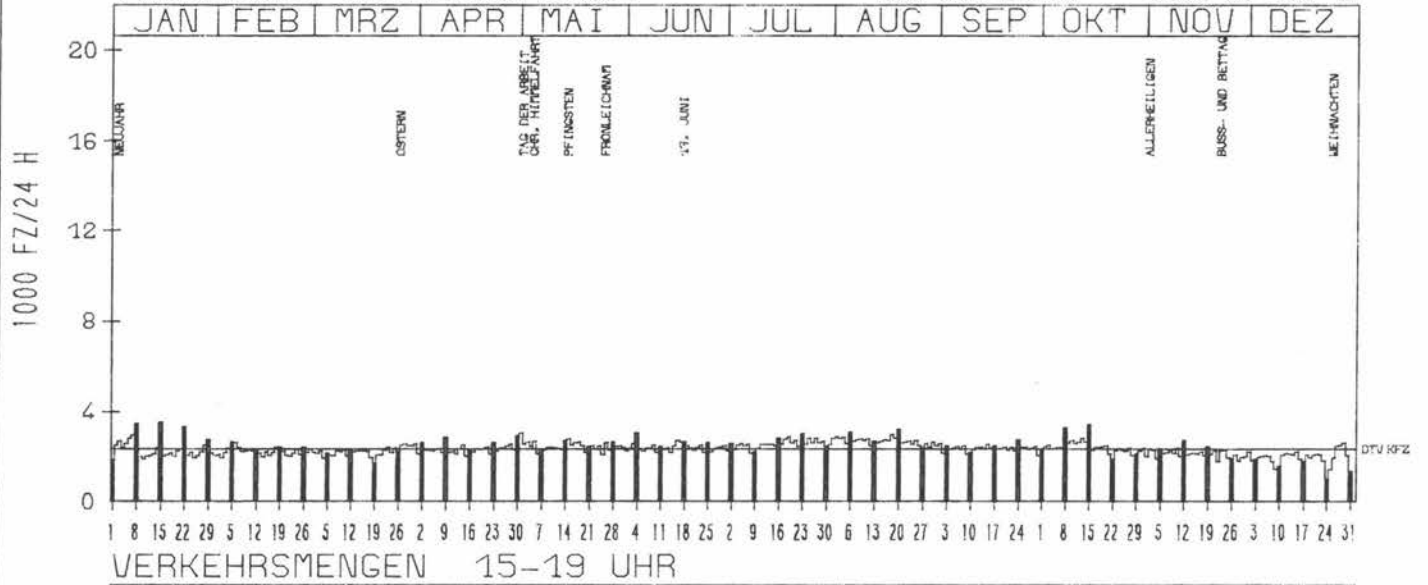
ZST: BAD BERLEBURG  
 NR.: 4916 5 301

LAND: NORDRHEIN-WESTFALEN  
 STRASSE: B 480  
 KM: 13.2  
 NETZKNOTEN:

RICHTUNG SUED

DTV KFZ 2359  
 MAX WERKTAG 2802 FR 13. 10.0  
 MAX FER-WKTAG 2977 FR 18. 8.0  
 MAX SO+FEITAG 3522 SO 15. 1.0

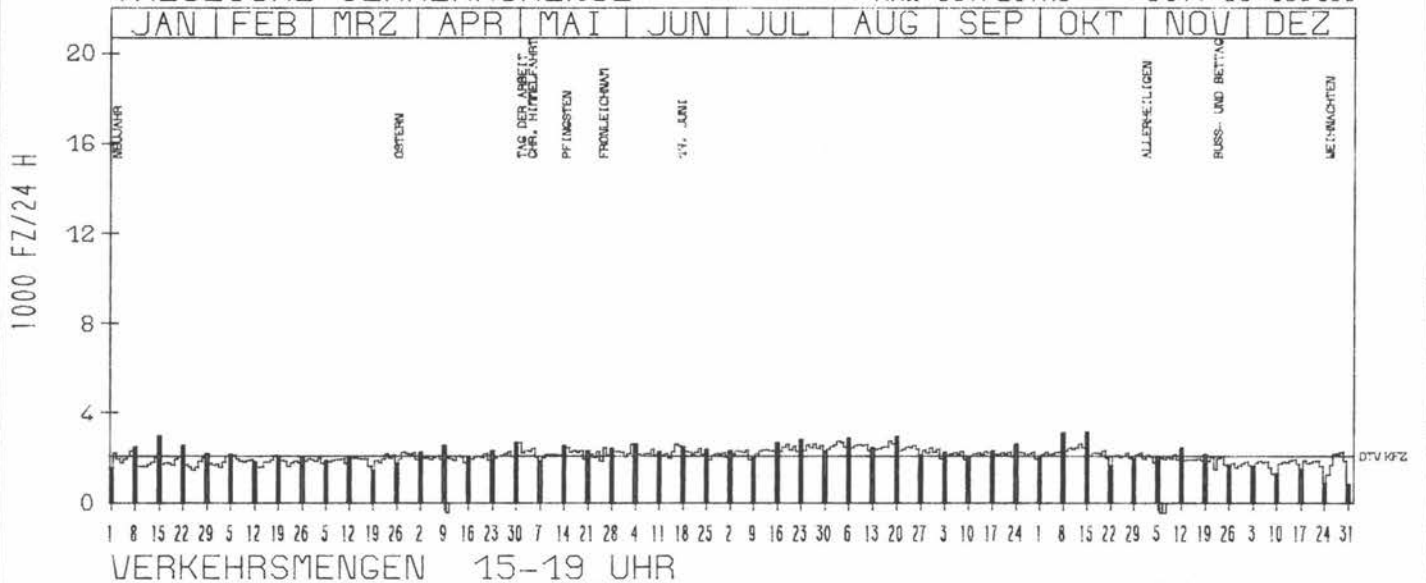
TAEGLICHE VERKEHRSMENGE



RICHTUNG NORD

DTV KFZ 2097  
 MAX WERKTAG 2613 SA 3. 6.0  
 MAX FER-WKTAG 2754 DO 3. 8.0  
 MAX SO+FEITAG 3147 SO 15. 10.0

TAEGLICHE VERKEHRSMENGE



# JAHRESGANGLINIEN 1978

268

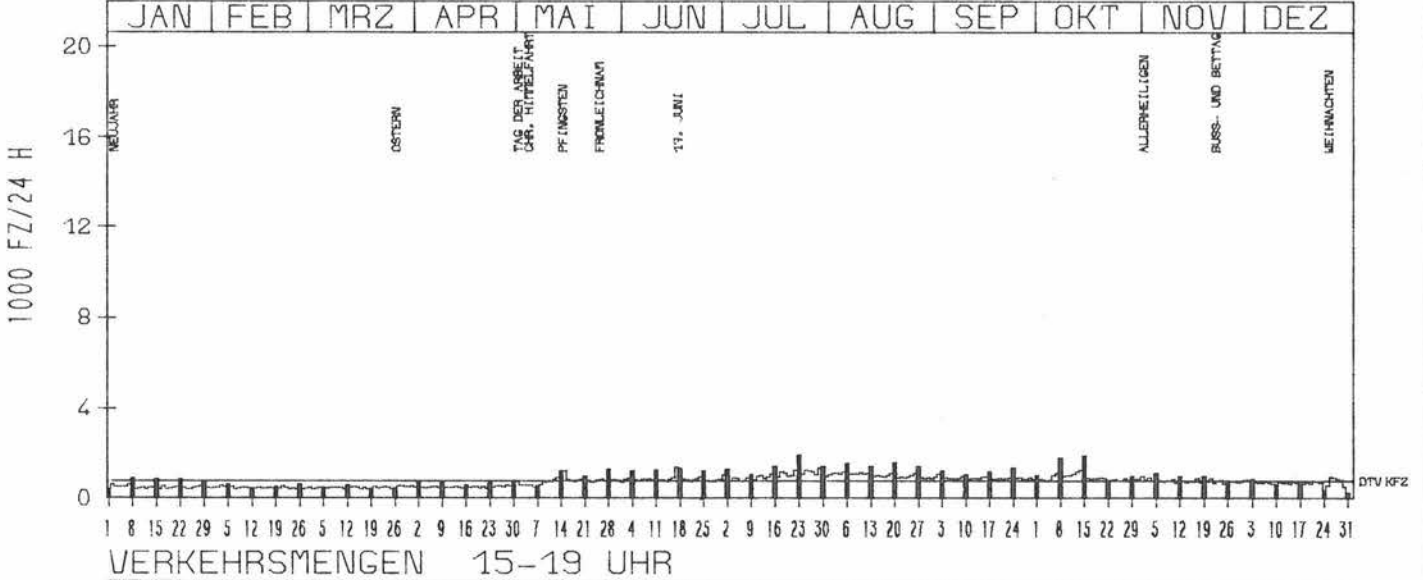
ZST: BRILON 1  
 NR.: 4517 5 322

LAND: NORDRHEIN-WESTFALEN  
 STRASSE: B 480  
 KM: 5.0  
 NETZKNOTEN:

## RICHTUNG SUED

DTV KFZ 777  
 MAX WERKTAG 1238 SA 14. 10.  
 MAX FER-WKTAG 1338 SA 29. 7.  
 MAX SO+FEITAG 1901 SO 23. 7.

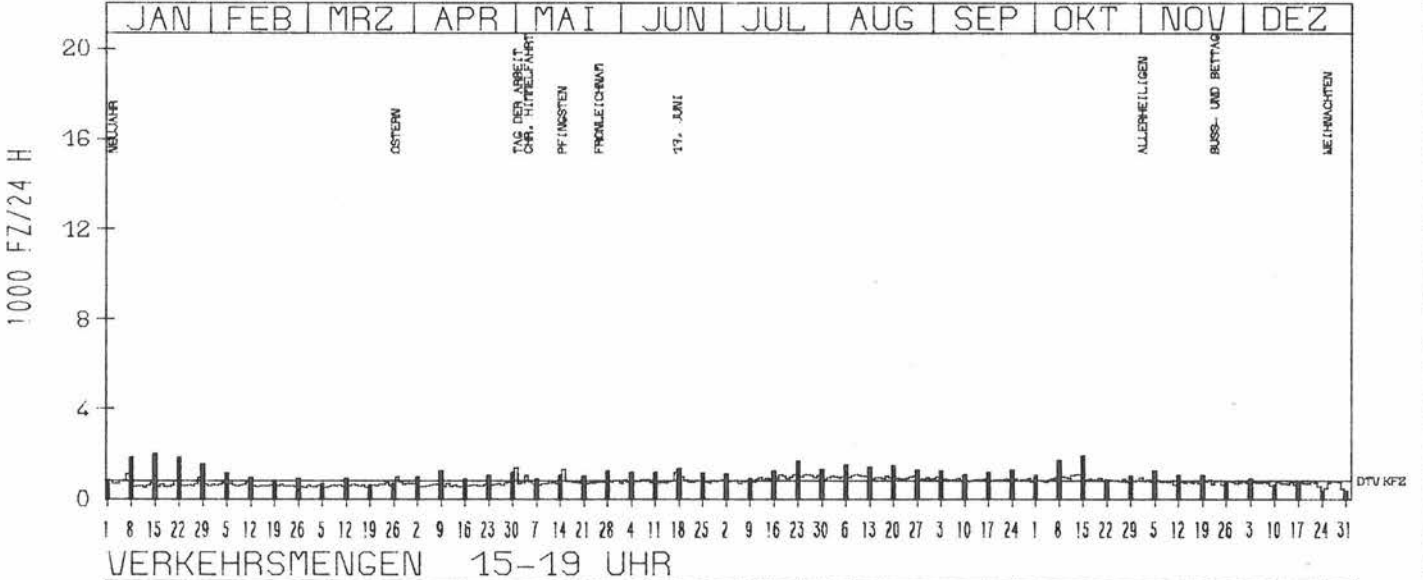
### TAEGLICHE VERKEHRSMENGE



## RICHTUNG NÖRD

DTV KFZ 819  
 MAX WERKTAG 1095 SA 14. 10.  
 MAX FER-WKTAG 1105 SA 7. 1.  
 MAX SO+FEITAG 2007 SO 15. 1.

### TAEGLICHE VERKEHRSMENGE



# JAHRESGANGLINIEN 1978

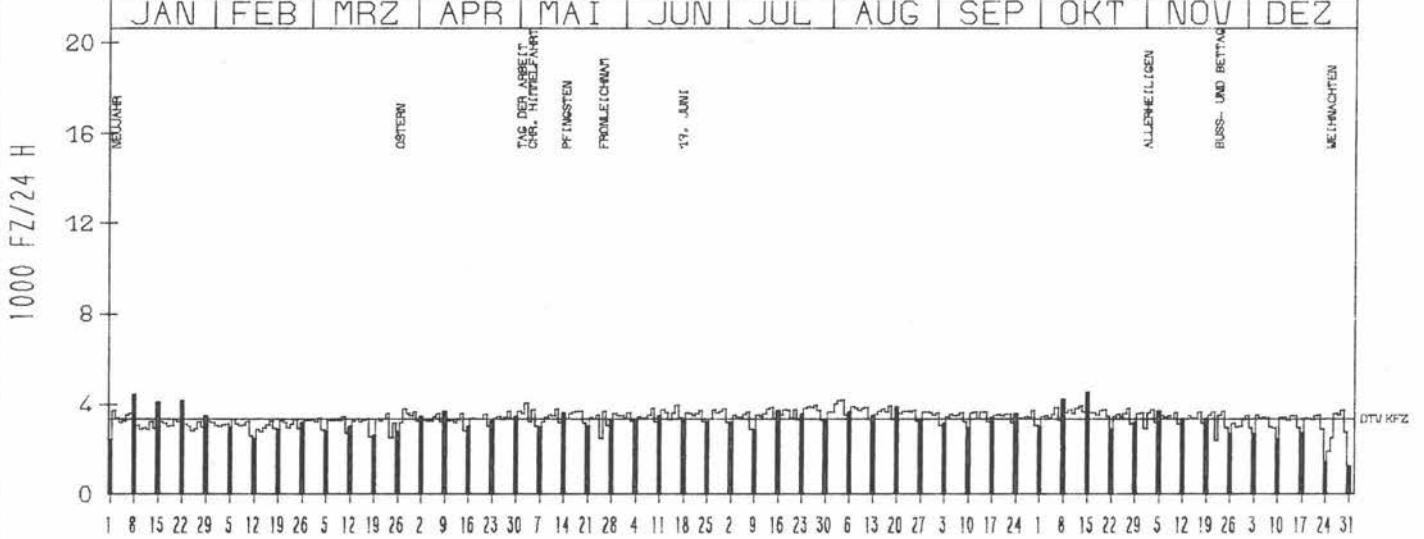
ZST: GLEIDÖRF 2  
NR.: 4815 5 311

LAND: NORDRHEIN-WESTFALEN  
STRASSE: B 511  
KM: 29+1  
NETZKNOTEN:

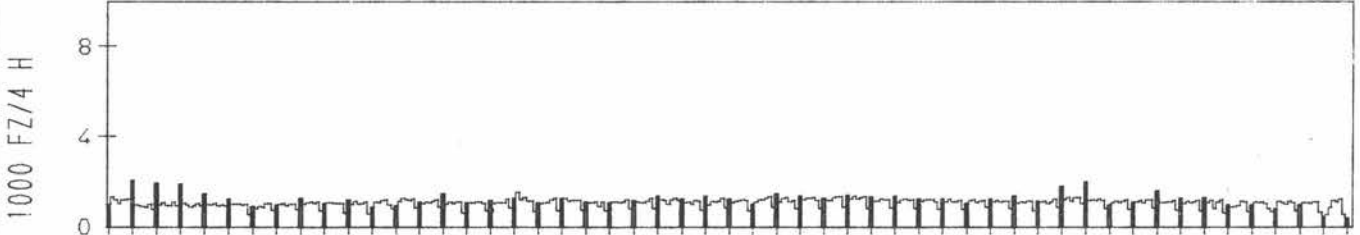
## RICHTUNG NÖRD

DTV KFZ 3364  
MAX WERKTAG 4039 MI 3. 5.  
MAX FER-WKTAG 4200 FR 4. 8.  
MAX SO+FEITAG 4504 SO 15. 10.

### TÄGLICHE VERKEHRSMENGE



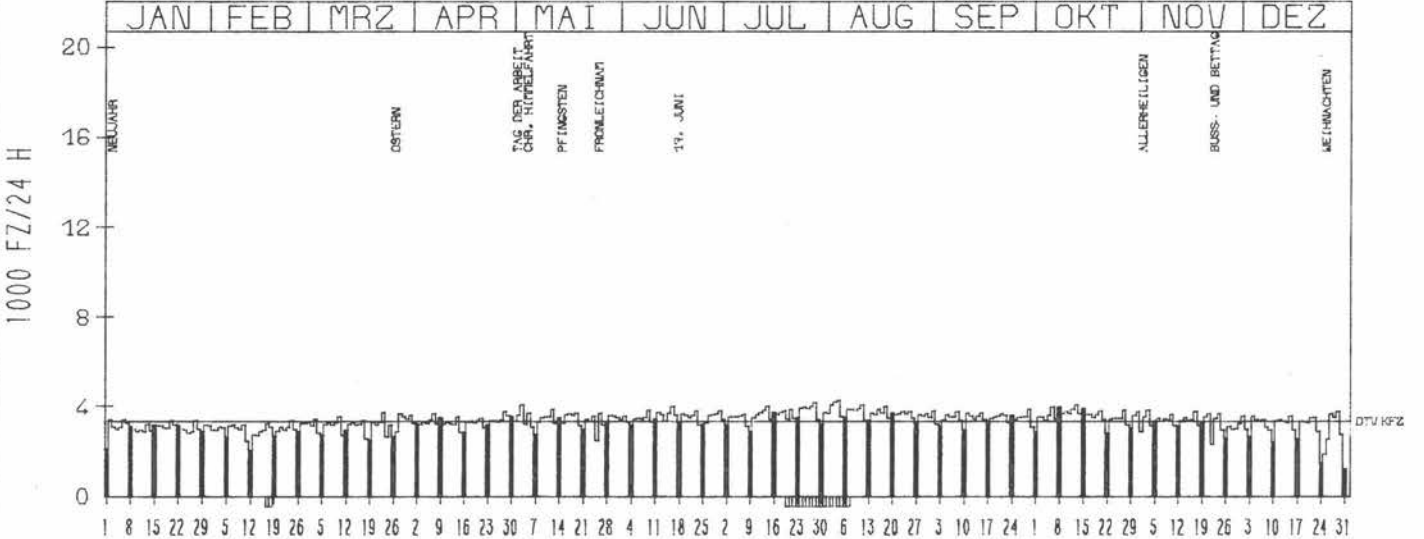
### VERKEHRSMENGEN 15-19 UHR




## RICHTUNG SÜED

DTV KFZ 3358  
MAX WERKTAG 4078 FR 13. 10.  
MAX FER-WKTAG 4094 FR 11. 8.  
MAX SO+FEITAG 3978 SO 8. 10.

### TÄGLICHE VERKEHRSMENGE



### VERKEHRSMENGEN 15-19 UHR





# JAHRESGANGLINIEN 1978

270

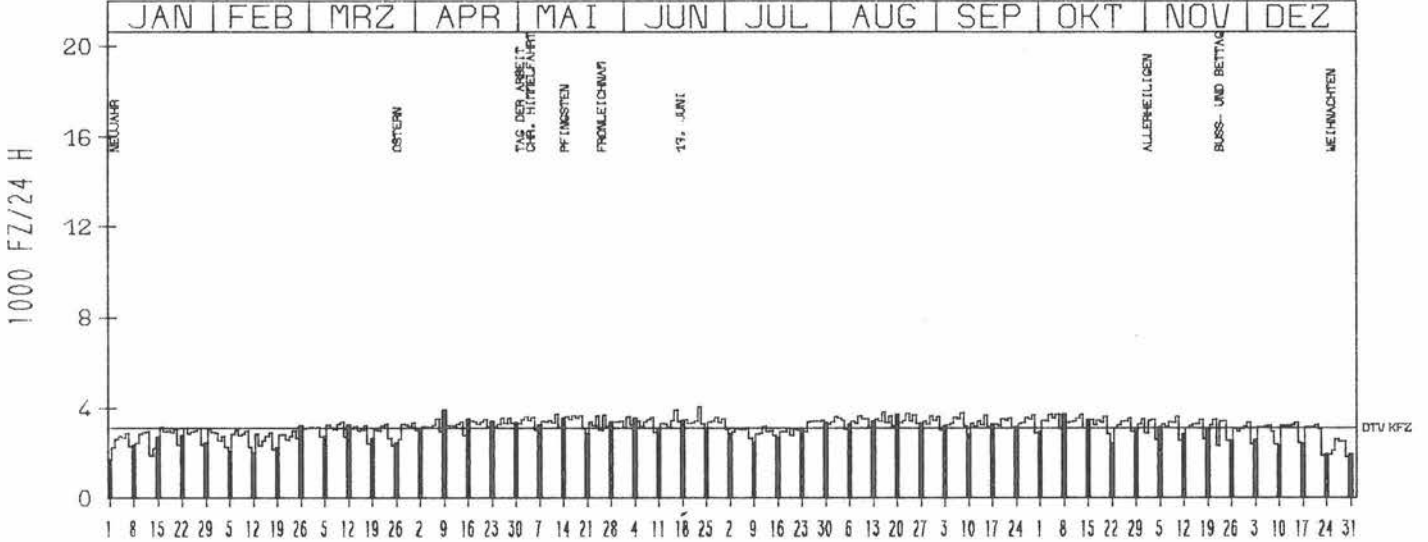
ZST: BAD OEYNHAUSEN 1  
 NR.: 3719 5 326

LAND: NORDRHEIN-WESTFALEN  
 STRASSE: B 514  
 KM: 2.8  
 NETZKNOTEN:

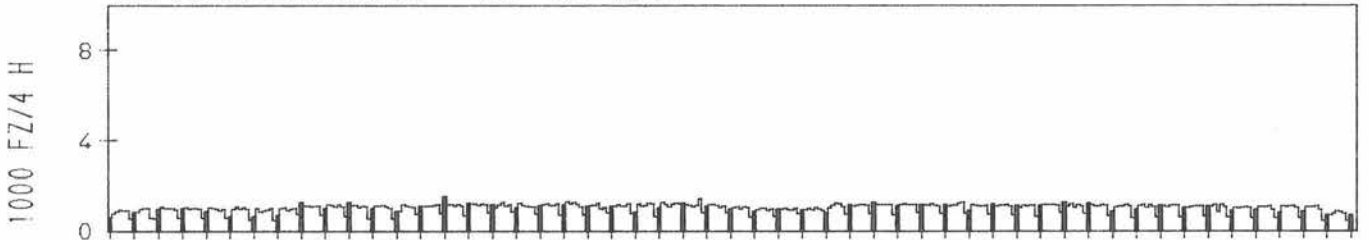
## RICHTUNG SUED

DTV KFZ 3125  
 MAX WERKTAG 3729 MI 4. 10.0  
 MAX FER-WKTAG 4063 FR 23. 6.0  
 MAX SO+FEITAG 3915 SO 9. 4.0

### TAEGLICHE VERKEHRSMENGE



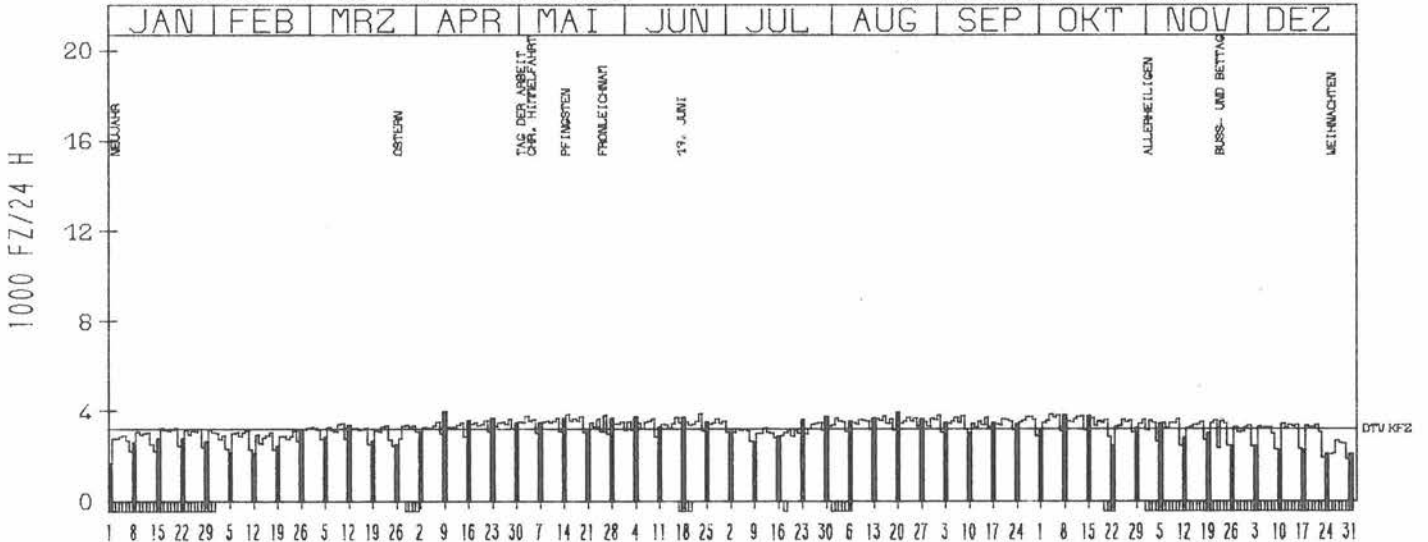
### VERKEHRSMENGEN 15-19 UHR




## RICHTUNG NORD

DTV KFZ 3218  
 MAX WERKTAG 3842 MI 4. 10.0  
 MAX FER-WKTAG 3890 FR 23. 6.0  
 MAX SO+FEITAG 3998 SO 9. 4.0

### TAEGLICHE VERKEHRSMENGE



### VERKEHRSMENGEN 15-19 UHR



# JAHRESGANGLINIEN 1978

271

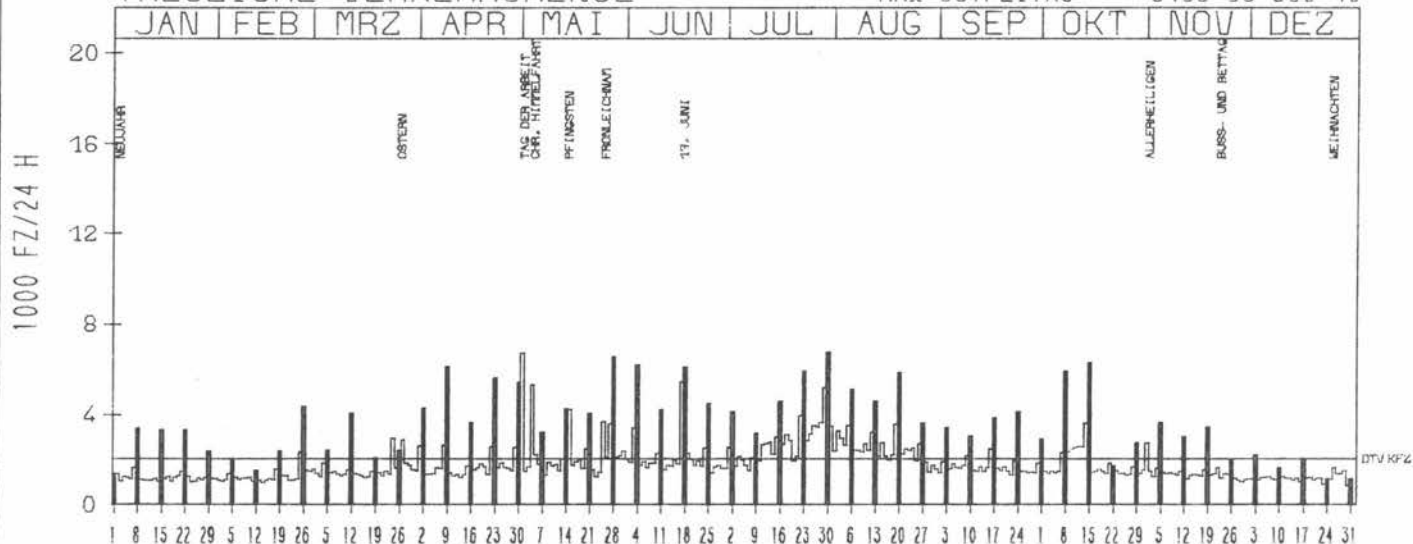
ZST: DELECKE 1  
 NR.: 4514 5 333

LAND: NORDRHEIN-WESTFALEN  
 STRASSE: B 516  
 KM: 45,6  
 NETZKNOTEN:

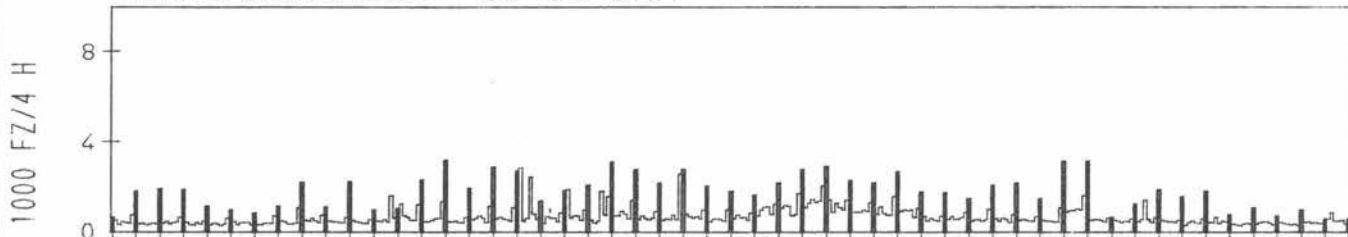
## RICHTUNG WEST

DTV KFZ 2064  
 MAX WERKTAG 3607 SA 14,10  
 MAX FER-WKTAG 5171 SA 29,7  
 MAX SO+FEITAG 6758 SO 30,7

### TÄGLICHE VERKEHRSMENGE



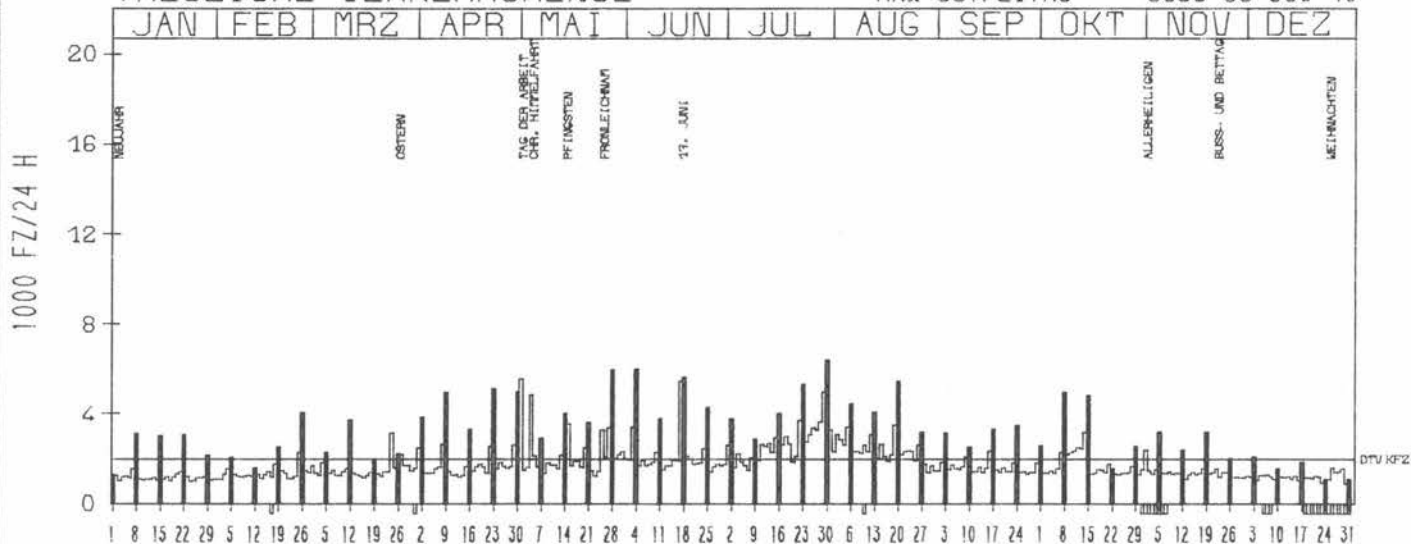
### VERKEHRSMENGEN 15-19 UHR



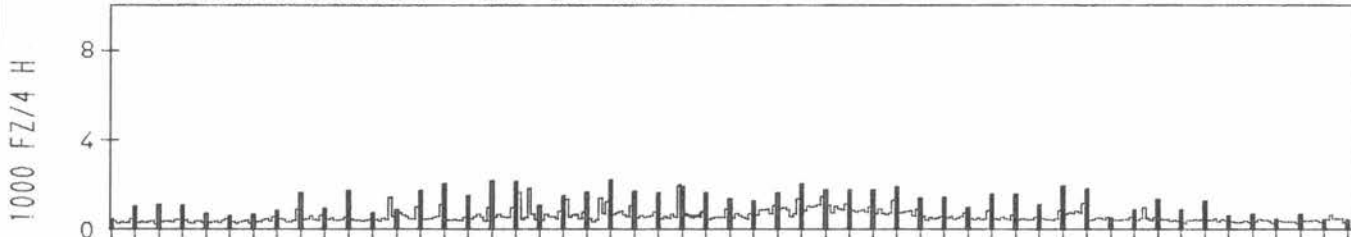
## RICHTUNG OST

DTV KFZ 1971  
 MAX WERKTAG 3433 SA 3,6  
 MAX FER-WKTAG 4973 SA 29,7  
 MAX SO+FEITAG 6383 SO 30,7

### TÄGLICHE VERKEHRSMENGE



### VERKEHRSMENGEN 15-19 UHR



# JAHRESGANGLINIEN 1978

272

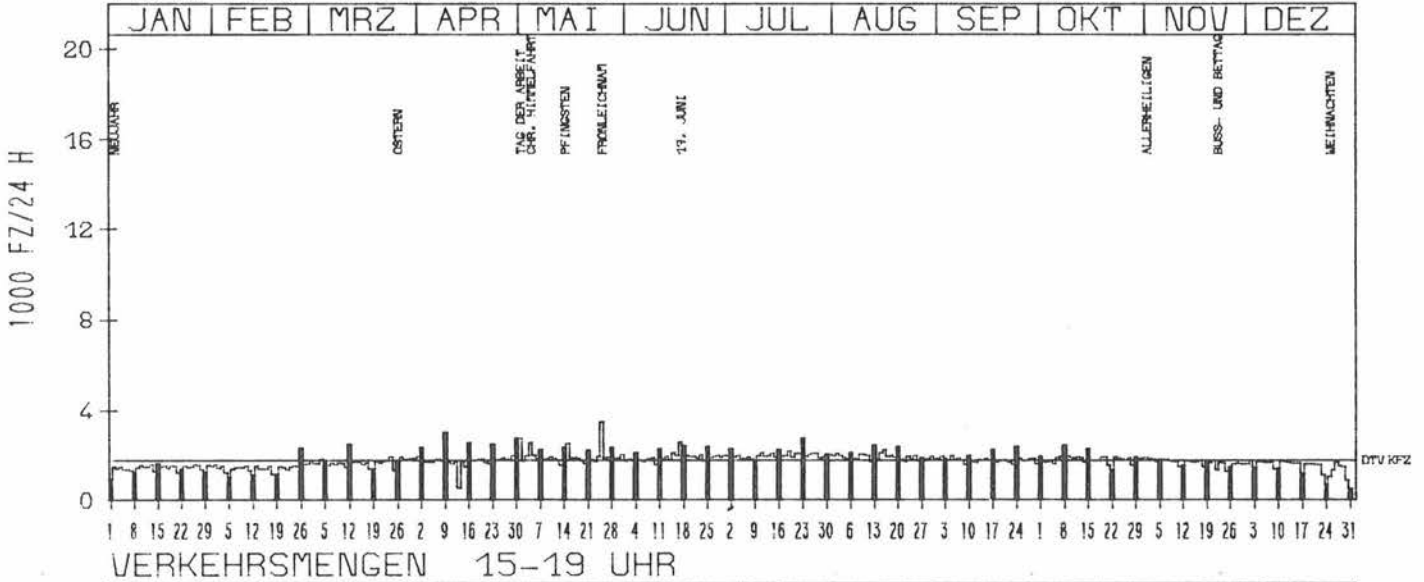
ZST: WAHNHAUSEN  
 NR.: 4623 6 513 (0513)

LAND: HESSEN  
 STRASSE: B 3  
 KM: 10,5  
 NETZKNOTEN: 4623 330  
 4623 335

## RICHTUNG NÖRD

DTV KFZ 1768  
 MAX WERKTAG 2029 MI 31,5  
 MAX FER-WKTAG 2261 MI 16,8  
 MAX SO+FEITAG 3493 DO 25,5

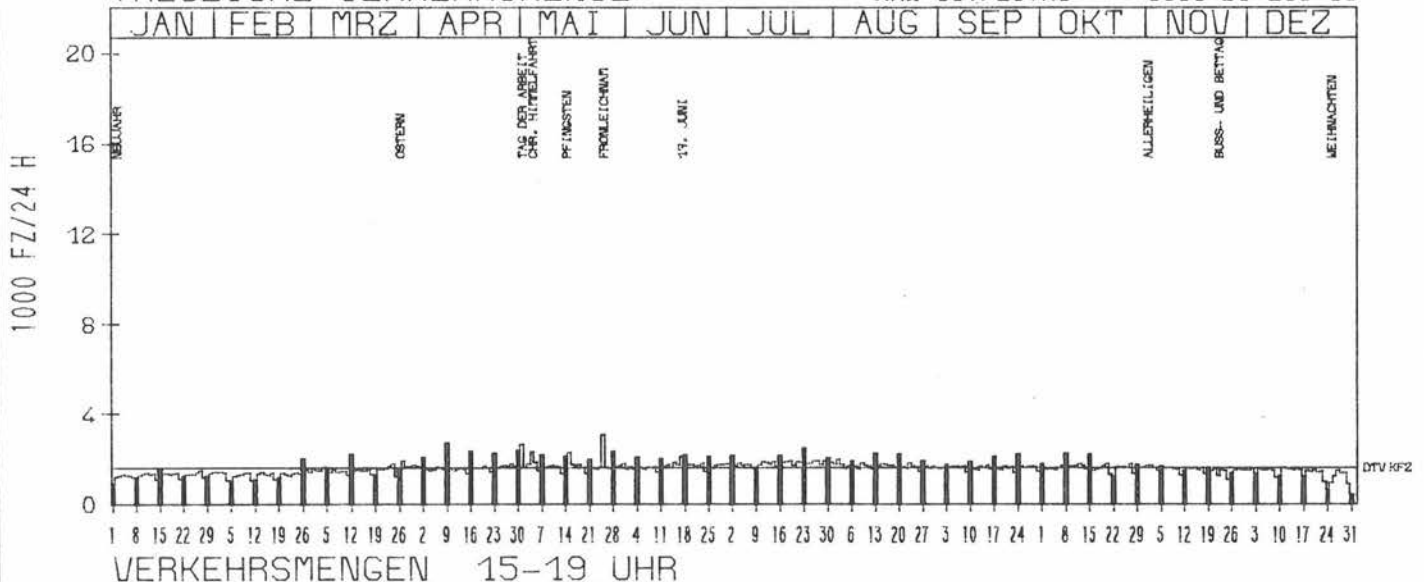
### TÄGLICHE VERKEHRSMENGE



## RICHTUNG SÜED

DTV KFZ 1603  
 MAX WERKTAG 1841 FR 5,5  
 MAX FER-WKTAG 1976 MI 2,8  
 MAX SO+FEITAG 3099 DO 25,5

### TÄGLICHE VERKEHRSMENGE



# JAHRESGANGLINIEN 1978

273

ZST: GISSELBERG  
 NR.: 5218 6 604 (0604)

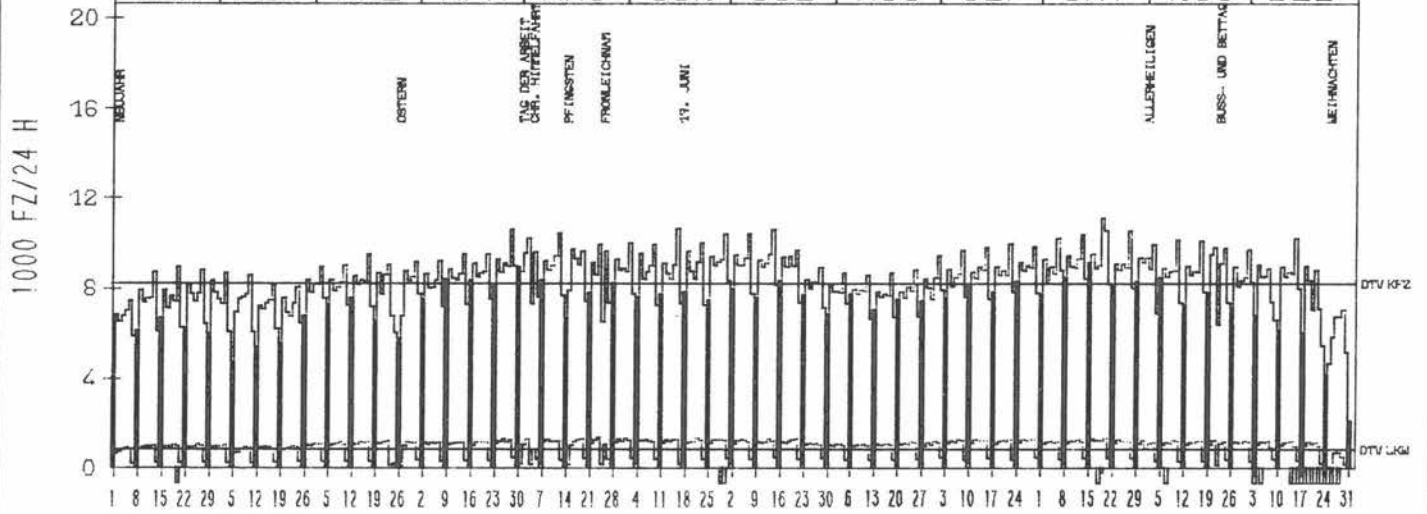
LAND: HESSEN  
 STRASSE: B 3  
 KM: 94,6  
 NETZKNOTEN: 5218 040  
 5218 027

RICHTUNG NÖRD

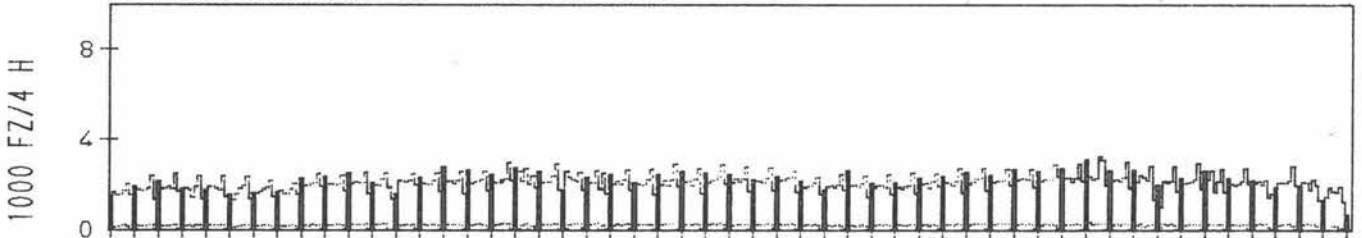
DTV KFZ 8175  
 DTV LKW 817 = 9,99 %  
 MAX WERKTAG 11088 DO 19,10 %  
 MAX FER-WKTAG 10632 FR 16,6 %  
 MAX SO+FEITAG 9117 SO 15,10 %

TAEGLICHE VERKEHRSMENGE

| JAN | FEB | MRZ | APR | MAI | JUN | JUL | AUG | SEP | OKT | NOV | DEZ |
|-----|-----|-----|-----|-----|-----|-----|-----|-----|-----|-----|-----|
|-----|-----|-----|-----|-----|-----|-----|-----|-----|-----|-----|-----|



VERKEHRSMENGEN 15-19 UHR

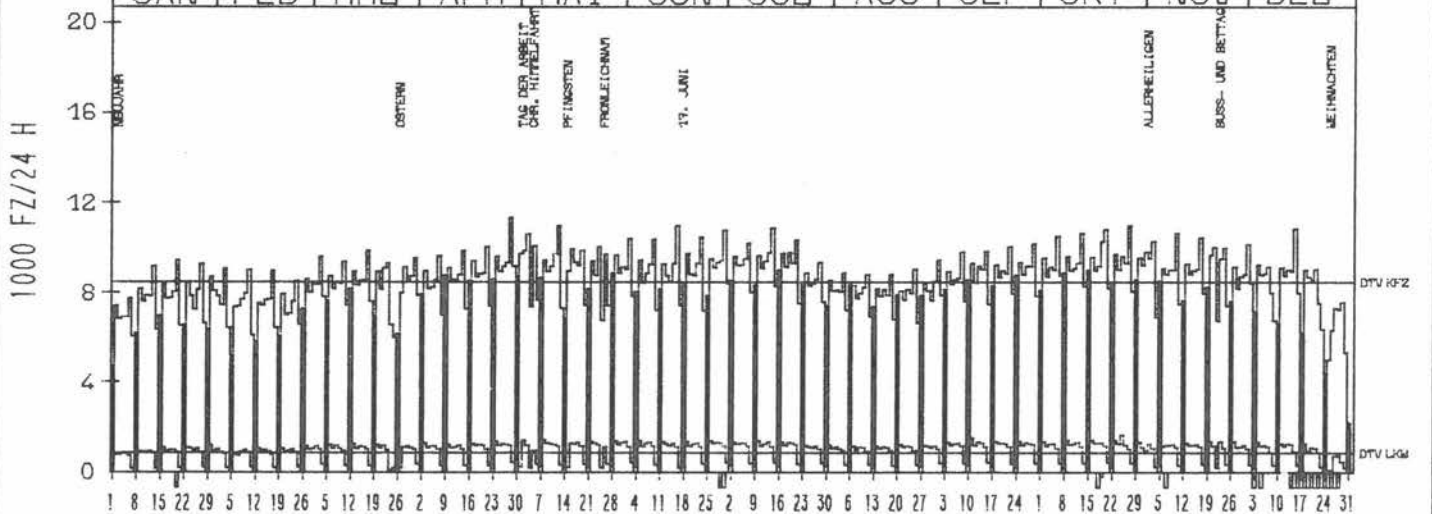


RICHTUNG SÜED

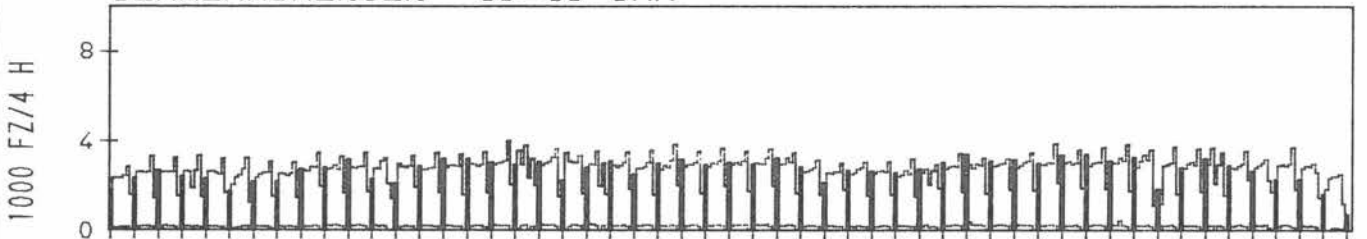
DTV KFZ 8474  
 DTV LKW 852 = 10,05 %  
 MAX WERKTAG 11343 FR 28,4 %  
 MAX FER-WKTAG 10974 FR 12,5 %  
 MAX SO+FEITAG 9748 MO 1,5 %

TAEGLICHE VERKEHRSMENGE

| JAN | FEB | MRZ | APR | MAI | JUN | JUL | AUG | SEP | OKT | NOV | DEZ |
|-----|-----|-----|-----|-----|-----|-----|-----|-----|-----|-----|-----|
|-----|-----|-----|-----|-----|-----|-----|-----|-----|-----|-----|-----|



VERKEHRSMENGEN 15-19 UHR



# JAHRESGANGLINIEN 1978

274

ZST: HELSA  
 NR.: 4723 6 651 (0651)

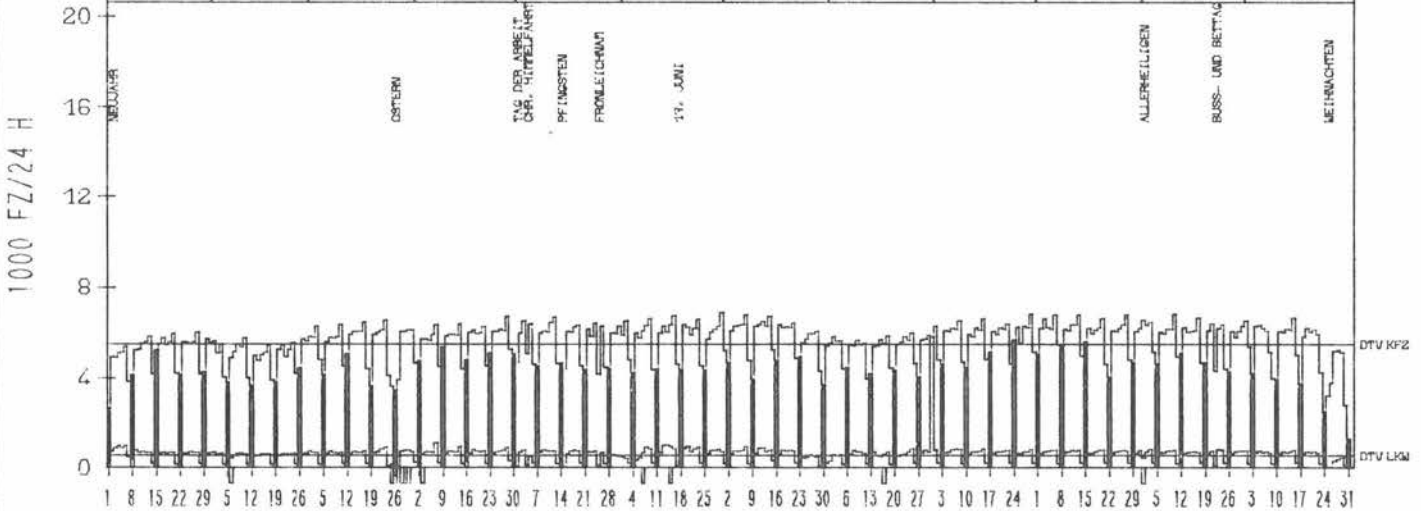
LAND: HESSEN  
 STRASSE: B 7  
 KM:  
 NETZKNOTEN: 4724 024  
 4723 009

## RICHTUNG OST

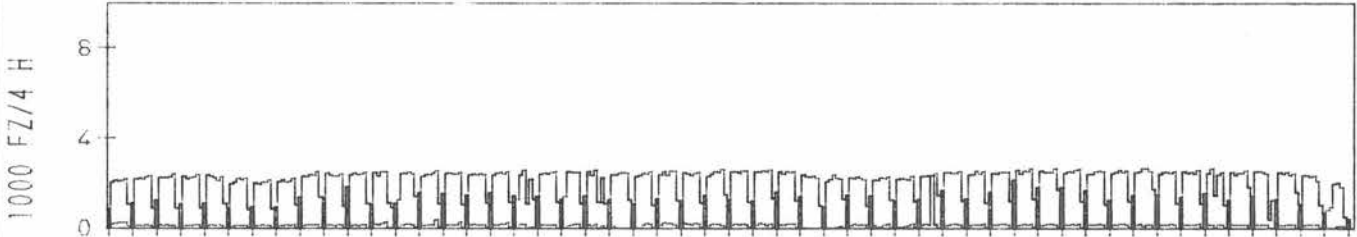
DTV KFZ 5485  
 DTV LKW 537 = 9.80 %  
 MAX WERKTAG 6830 FR 29.9 %  
 MAX FER-WKTAG 6873 FR 30.6 %  
 MAX SO+FEITAG 5680 SO 24.9 %

### TAEGLICHE VERKEHRSMENGE

| JAN | FEB | MRZ | APR | MAI | JUN | JUL | AUG | SEP | OKT | NOV | DEZ |
|-----|-----|-----|-----|-----|-----|-----|-----|-----|-----|-----|-----|
|-----|-----|-----|-----|-----|-----|-----|-----|-----|-----|-----|-----|



### VERKEHRSMENGEN 15-19 UHR

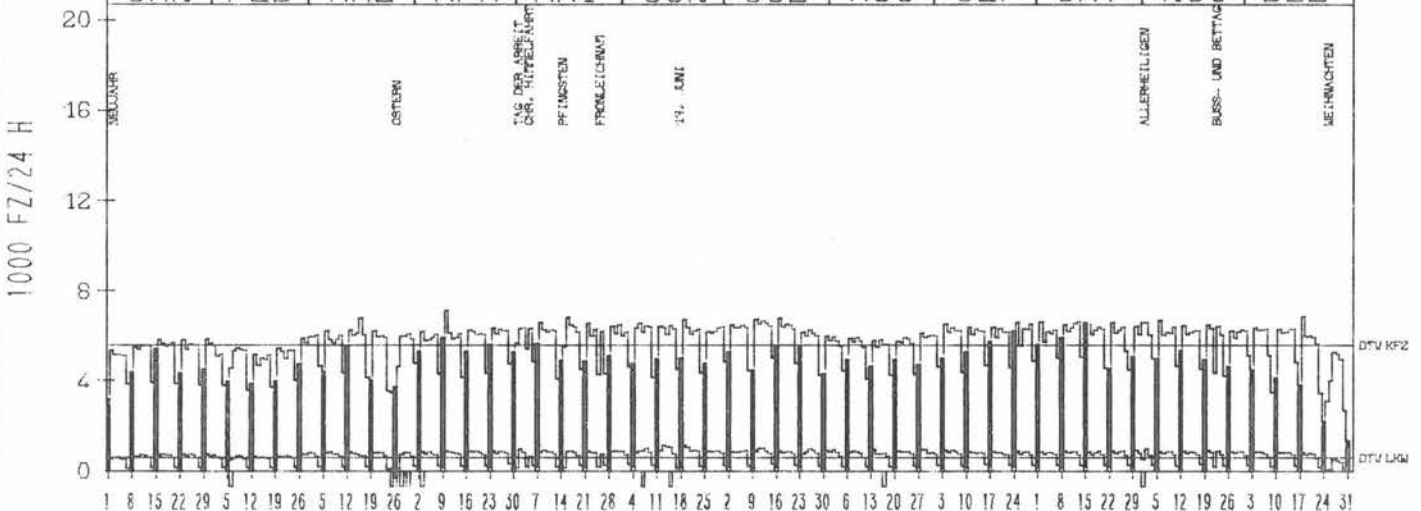


## RICHTUNG WEST

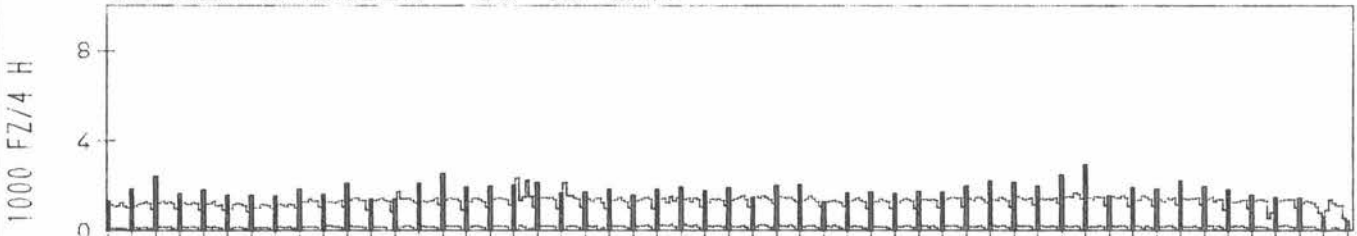
DTV KFZ 5573  
 DTV LKW 593 = 10.64 %  
 MAX WERKTAG 6847 MO 18.12 %  
 MAX FER-WKTAG 7104 MO 10.4 %  
 MAX SO+FEITAG 6596 SO 15.10 %

### TAEGLICHE VERKEHRSMENGE

| JAN | FEB | MRZ | APR | MAI | JUN | JUL | AUG | SEP | OKT | NOV | DEZ |
|-----|-----|-----|-----|-----|-----|-----|-----|-----|-----|-----|-----|
|-----|-----|-----|-----|-----|-----|-----|-----|-----|-----|-----|-----|



### VERKEHRSMENGEN 15-19 UHR



# JAHRESGANGLINIEN 1978

275

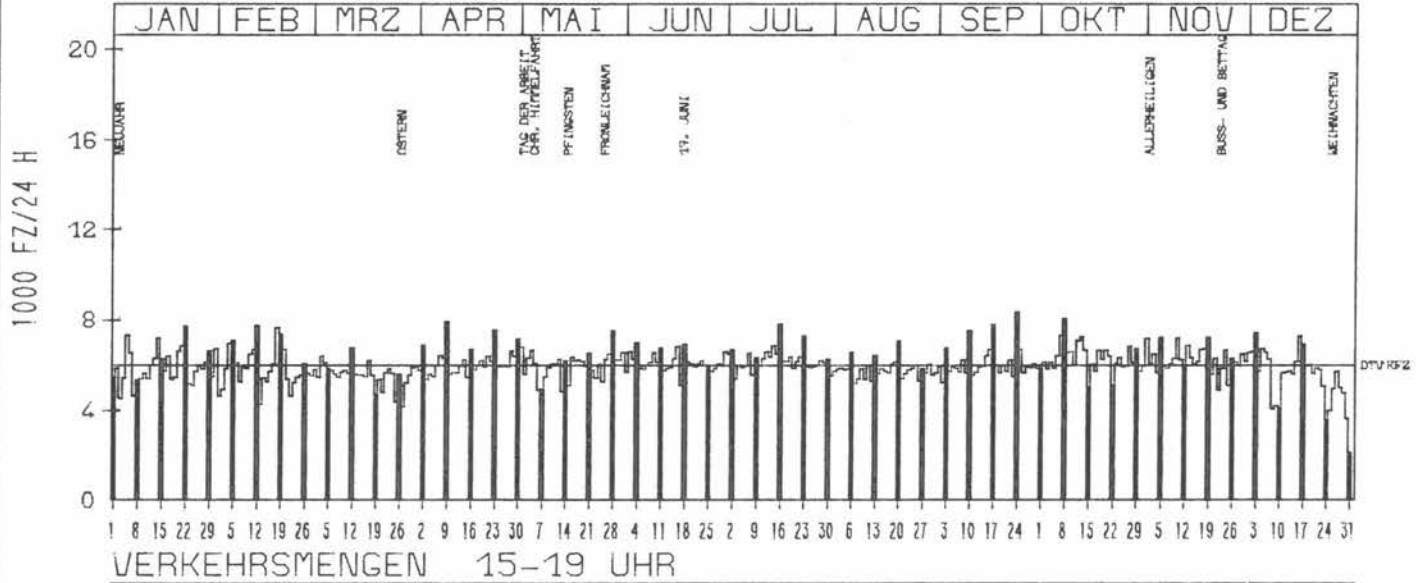
ZST: KÖNIGSTEIN  
 NR.: 5816 6 601 (0601)

LAND: HESSEN  
 STRASSE: B 8  
 KM: 14,0  
 NETZKNOTEN: 5716 028  
 5816 037

RICHTUNG NÖRD

DTV KFZ 5982  
 MAX WERKTAG 7637 SA 18, 2,0  
 MAX FER-WKTAG 7322 DO 5, 1,0  
 MAX SO+FEITAG 8353 SO 24, 9,0

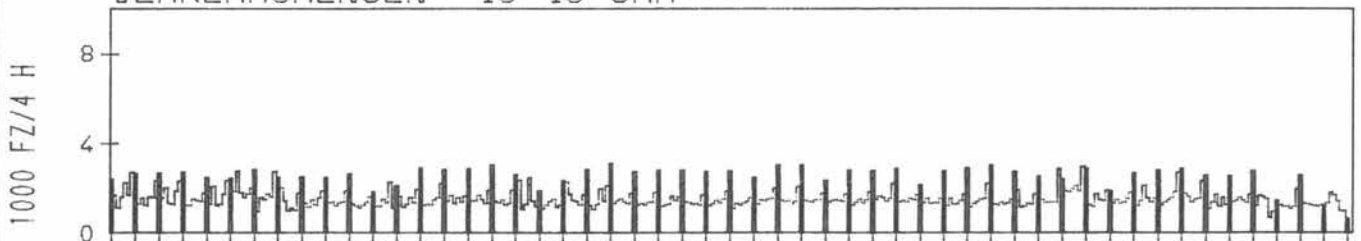
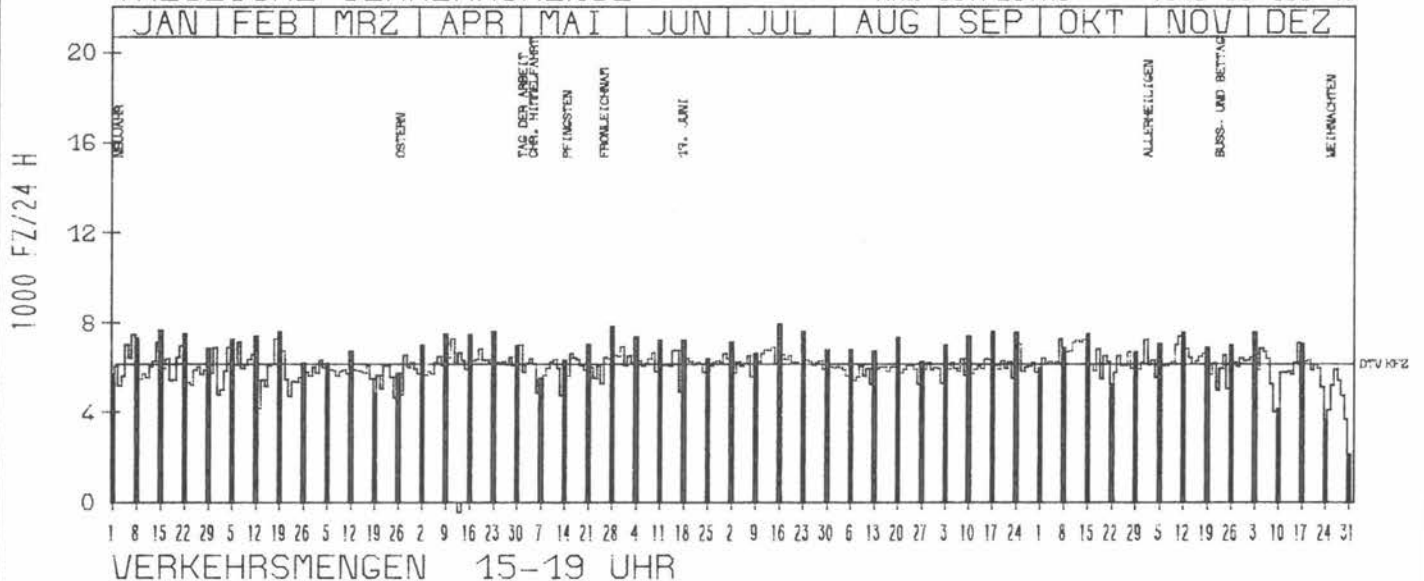
TÄGLICHE VERKEHRSMENGE



RICHTUNG SÜED

DTV KFZ 6146  
 MAX WERKTAG 7422 SA 11, 11,0  
 MAX FER-WKTAG 7482 SA 7, 1,0  
 MAX SO+FEITAG 7948 SO 16, 7,0

TÄGLICHE VERKEHRSMENGE



# JAHRESGANGLINIEN 1978

276

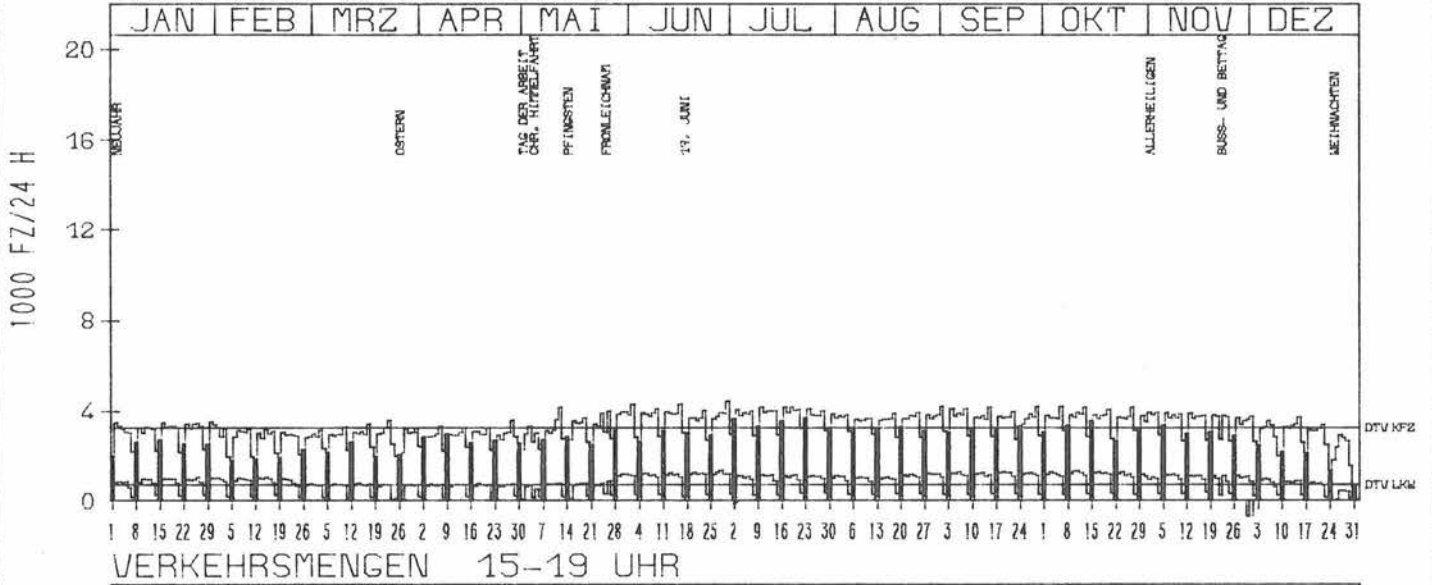
ZST: HOEHENEICHE  
 NR.: 4825 6 105 (0105)

LAND: HESSEN  
 STRASSE: B 27  
 KM:  
 NETZKNOTEN: 4825 031  
 4825 047

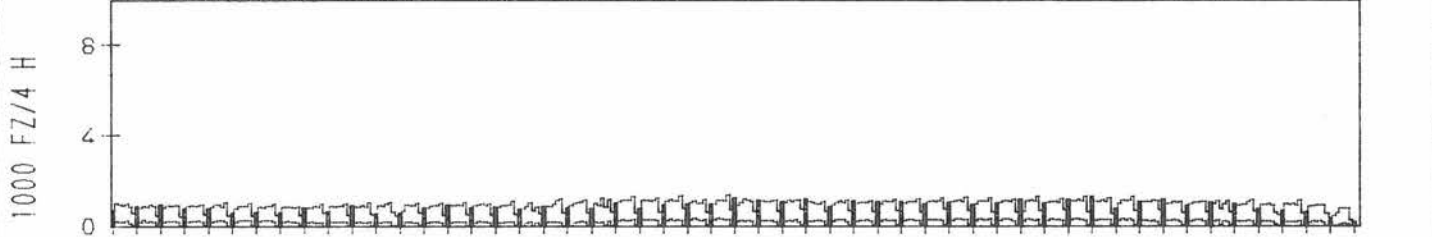
## RICHTUNG NORD

DTV KFZ 3248  
 DTV LKW 723 = 22.25 %  
 MAX WERKTAG 4269 FR 2. 6.  
 MAX FER-WKTAG 4430 FR 30. 6.  
 MAX SO+FEITAG 3684 SO 23. 7.

### TAEGLICHE VERKEHRSMENGE



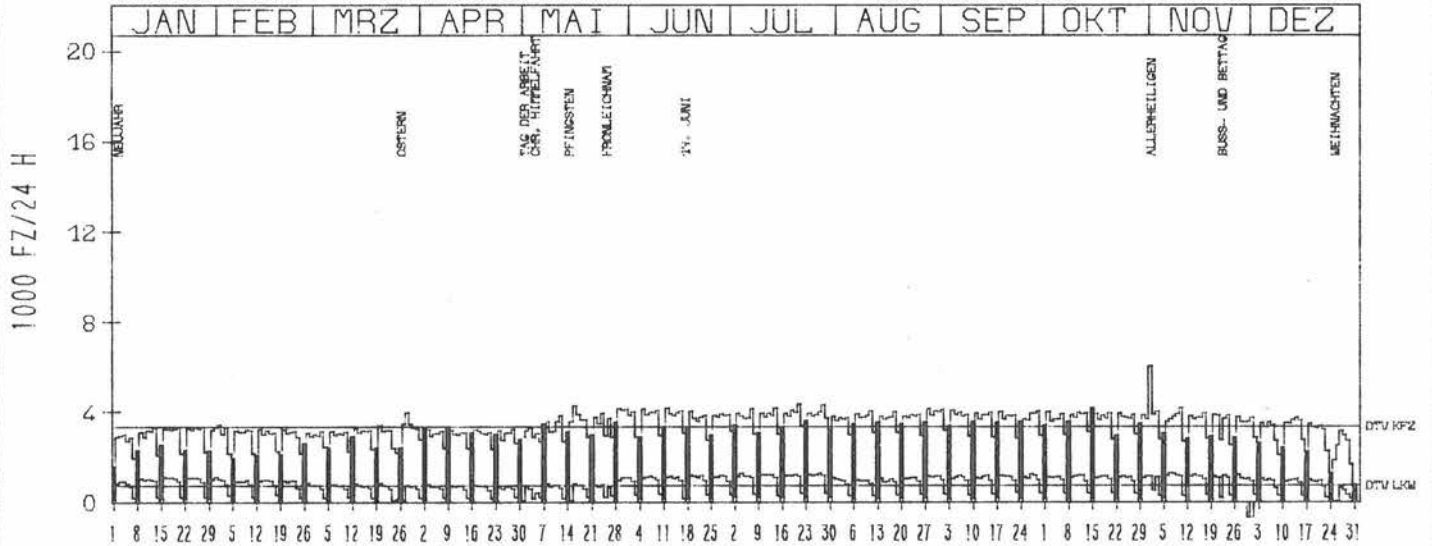
### VERKEHRSMENGEN 15-19 UHR



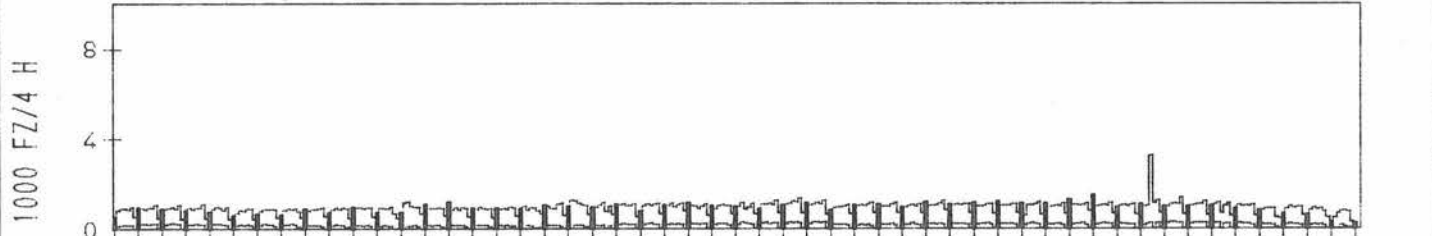
## RICHTUNG SUED

DTV KFZ 3337  
 DTV LKW 719 = 21.53 %  
 MAX WERKTAG 6005 MI 1. 11.  
 MAX FER-WKTAG 4356 FR 21. 7.  
 MAX SO+FEITAG 4198 SO 15. 10.

### TAEGLICHE VERKEHRSMENGE



### VERKEHRSMENGEN 15-19 UHR



# JAHRESGANGLINIEN 1978

277

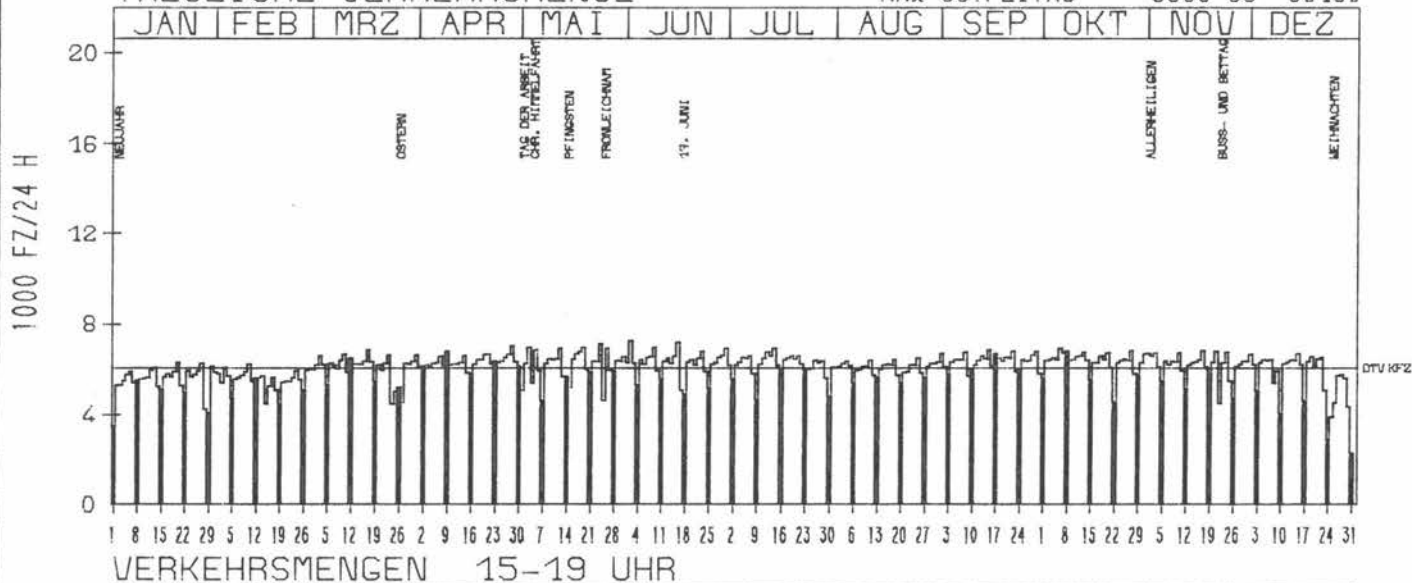
ZST: MÖERLENBACH-REISEN  
 NR.: 6418 6 407 (0407)

LAND: HESSEN  
 STRASSE: B 38  
 KM:  
 NETZKNOTEN: 6418 226  
 6418 220

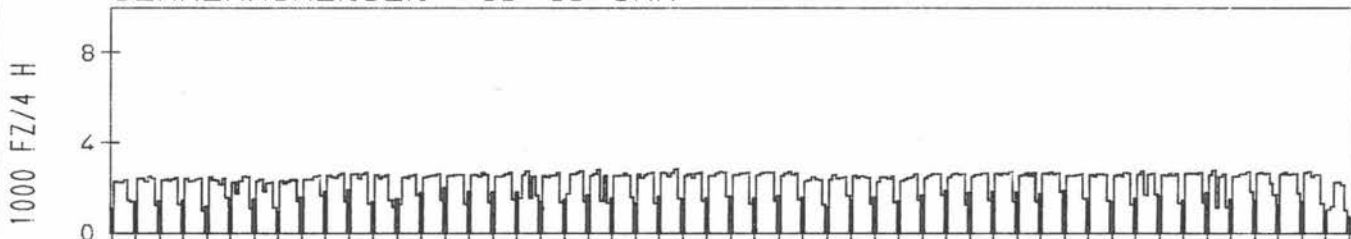
RICHTUNG SUED

DTV KFZ 6036  
 MAX WERKTAG 7239 FR 2. 6.  
 MAX FER-WKTAG 7178 FR 16. 6.  
 MAX SO+FEITAG 6800 SO 8. 10.

TAEGLICHE VERKEHRSMENGE



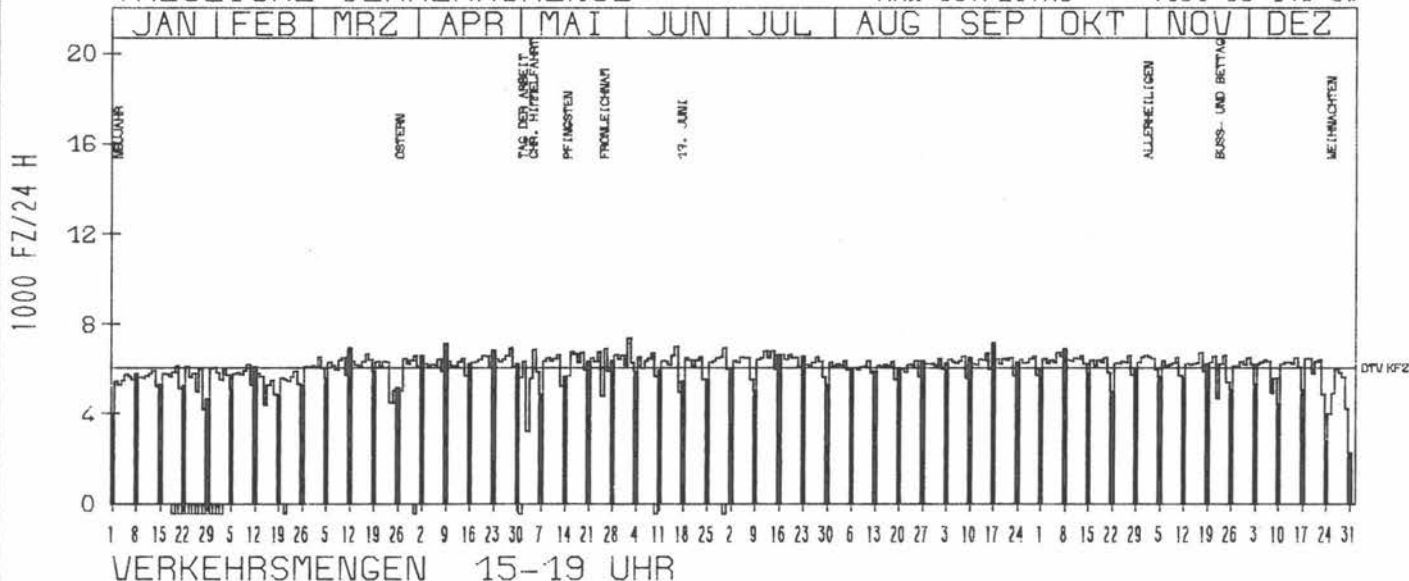
VERKEHRSMENGEN 15-19 UHR



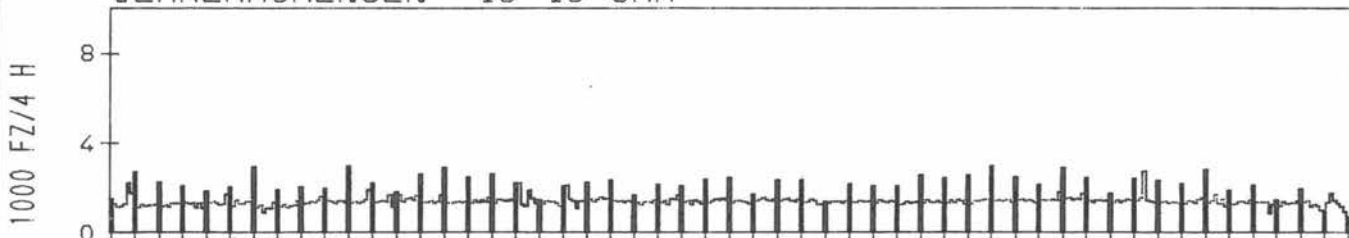
RICHTUNG NÖRD

DTV KFZ 6036  
 MAX WERKTAG 7373 FR 2. 6.  
 MAX FER-WKTAG 6974 FR 16. 6.  
 MAX SO+FEITAG 7151 SO 17. 9.

TAEGLICHE VERKEHRSMENGE



VERKEHRSMENGEN 15-19 UHR





# JAHRESGANGLINIEN 1978

278

ZST: WIRTHEIM

LAND: HESSEN

STRASSE: B 40

KM: 29,7

NETZKNOTEN: 5721 005

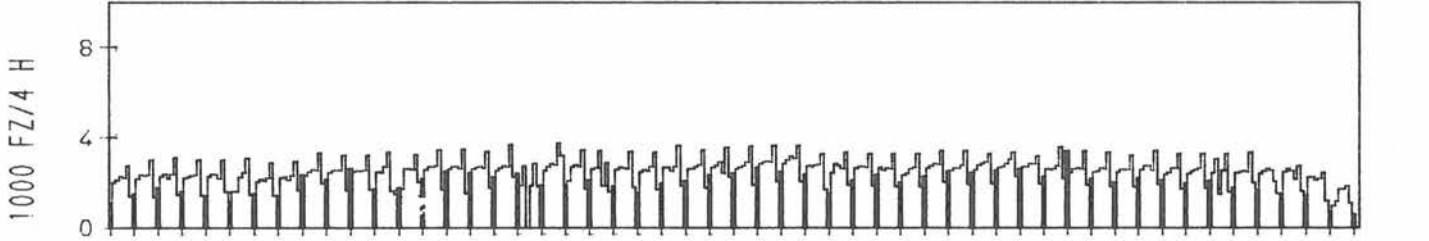
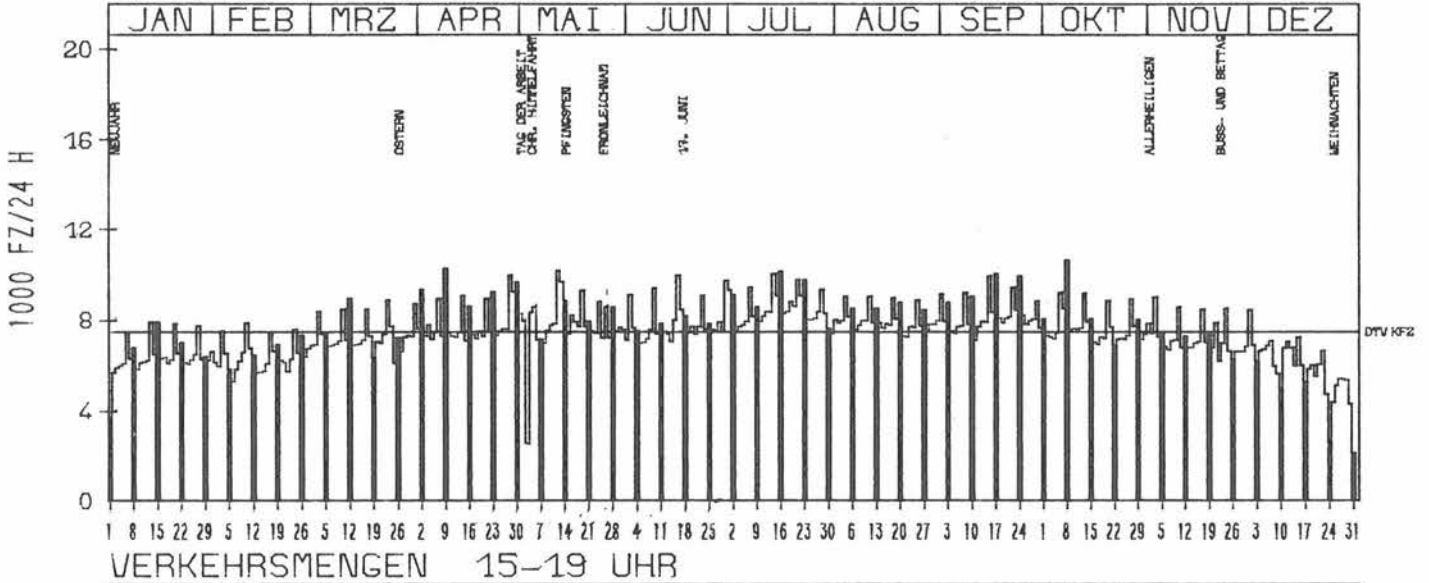
5721 004

NR.: 5721 6 444 (0444)

## RICHTUNG OST

DTV KFZ 7478  
 MAX WERKTAG 9996 FR 28. 4.  
 MAX FER-WKTAG 10184 FR 12. 5.  
 MAX SO+FEITAG 10657 SO 8. 10.

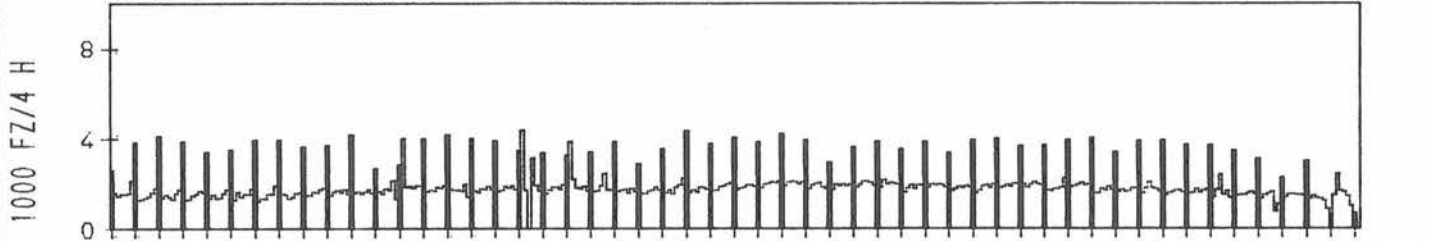
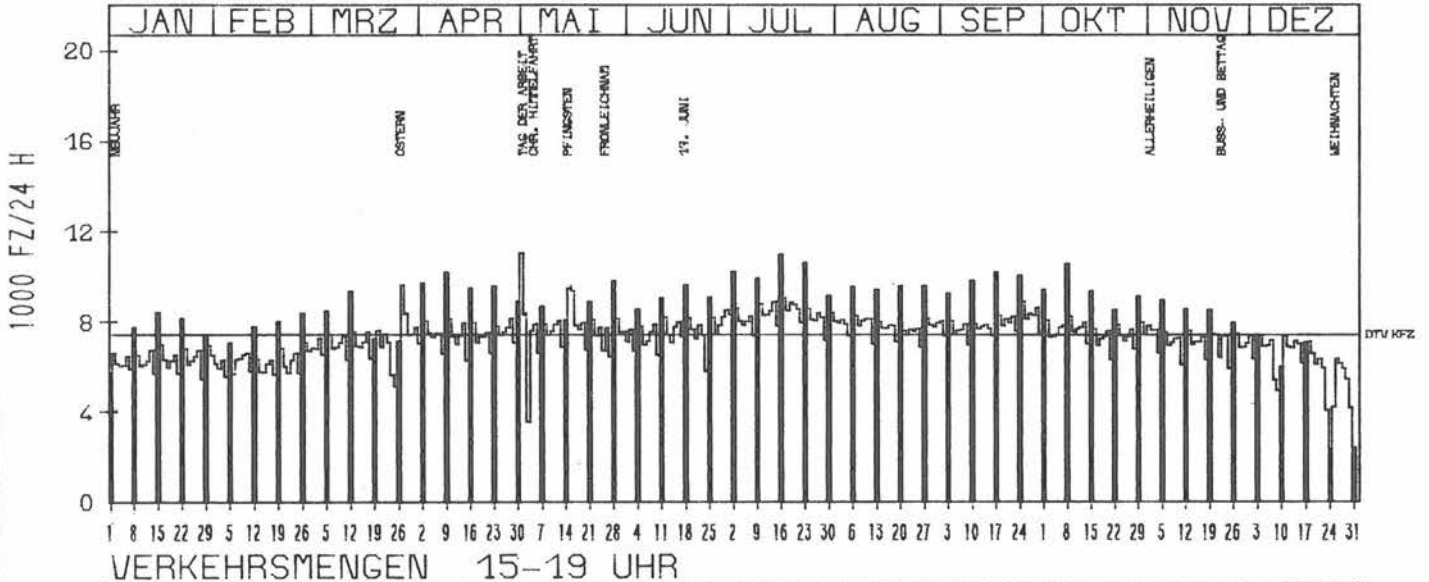
### TAEGLICHE VERKEHRSMENGE



## RICHTUNG WEST

DTV KFZ 7433  
 MAX WERKTAG 8895 MO 25. 9.  
 MAX FER-WKTAG 9336 DI 16. 5.  
 MAX SO+FEITAG 11037 MO 1. 5.

### TAEGLICHE VERKEHRSMENGE



# JAHRESGANGLINIEN 1978

279

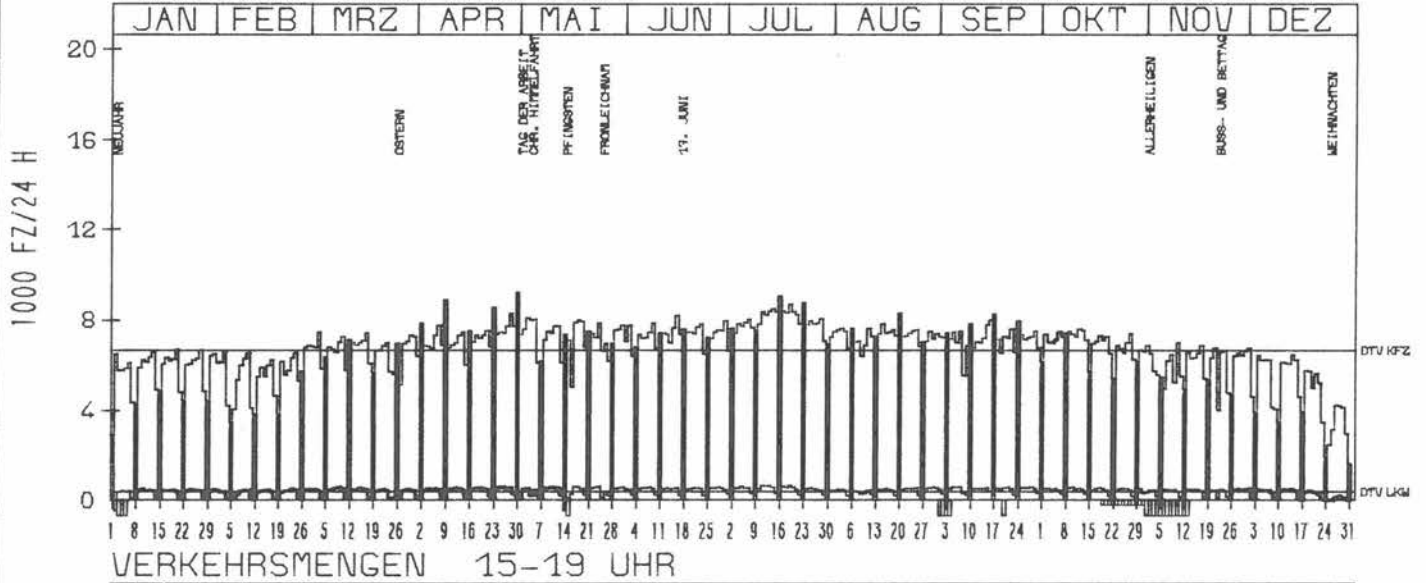
ZST: RUEDESHEIM(RHEIN)  
 NR.: 6013 6 103 (0103)

LAND: HESSEN  
 STRASSE: B 42  
 KM: 23,6  
 NETZKNOTEN: 6013 005  
 6013 004

## RICHTUNG WEST

### TAEGLICHE VERKEHRSMENGE

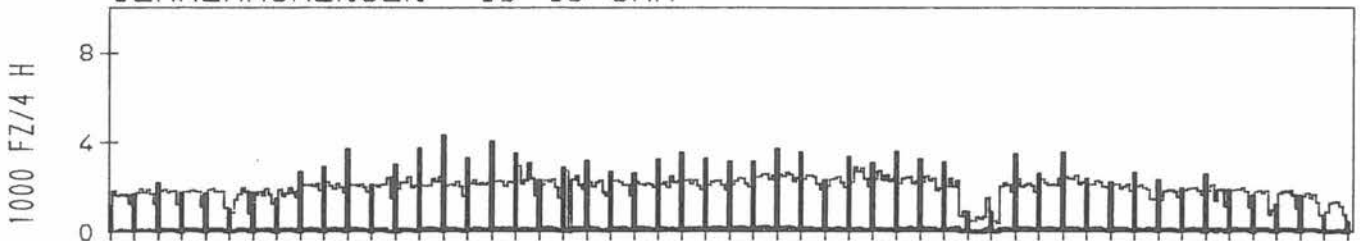
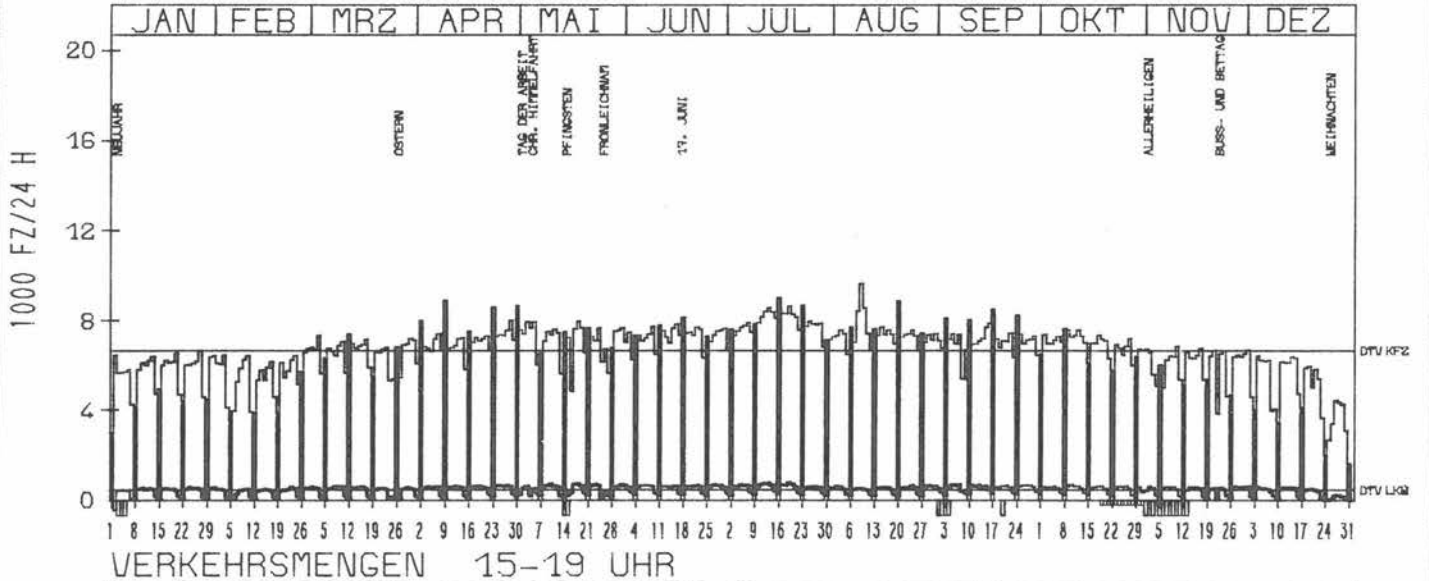
|               |      |    |        |
|---------------|------|----|--------|
| DTV KFZ       | 6666 |    |        |
| DTV LKW       | 379  | =  | 5,69 % |
| MAX WERKTAG   | 8293 | FR | 28,4   |
| MAX FER-WKTAG | 8676 | MI | 19,7   |
| MAX SO+FEITAG | 9215 | SO | 30,4   |



## RICHTUNG OST

### TAEGLICHE VERKEHRSMENGE

|               |      |    |        |
|---------------|------|----|--------|
| DTV KFZ       | 6646 |    |        |
| DTV LKW       | 437  | =  | 6,58 % |
| MAX WERKTAG   | 8008 | FR | 28,4   |
| MAX FER-WKTAG | 9665 | MI | 9,8    |
| MAX SO+FEITAG | 9029 | SO | 16,7   |



# JAHRESGANGLINIEN 1978

280

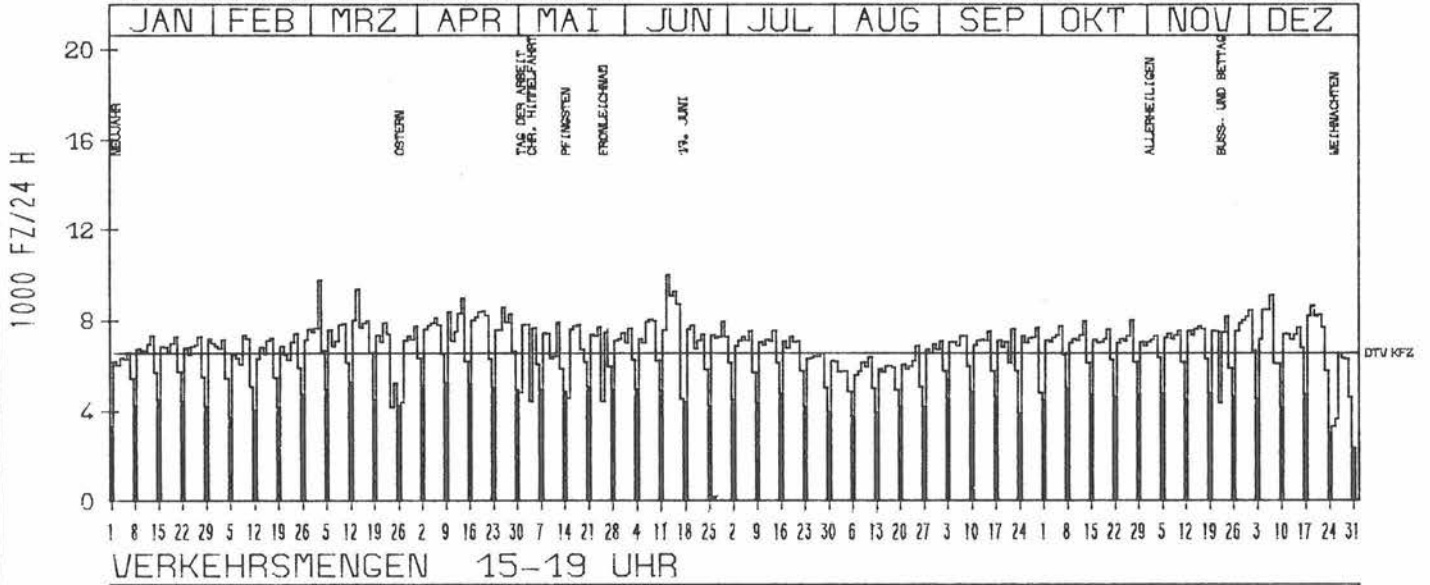
ZST: BRUCHKÖBEL  
 NR.: 5819 6 325 (0325)

LAND: HESSEN  
 STRASSE: B 45  
 KM: 3,1  
 NETZKNOTEN: 5819 057  
 5819 048

## RICHTUNG NÖRD

DTV KFZ 6564  
 MAX WERKTAG 10022 DI 13<sup>a</sup> 6<sup>a</sup>  
 MAX FER-WKTAG 9290 DO 15<sup>a</sup> 6<sup>a</sup>  
 MAX SO+FEITAG 5264 SO 12<sup>a</sup> 3<sup>a</sup>

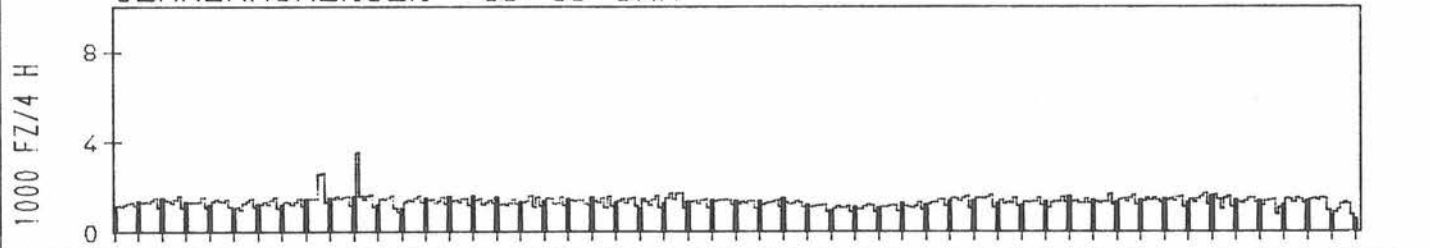
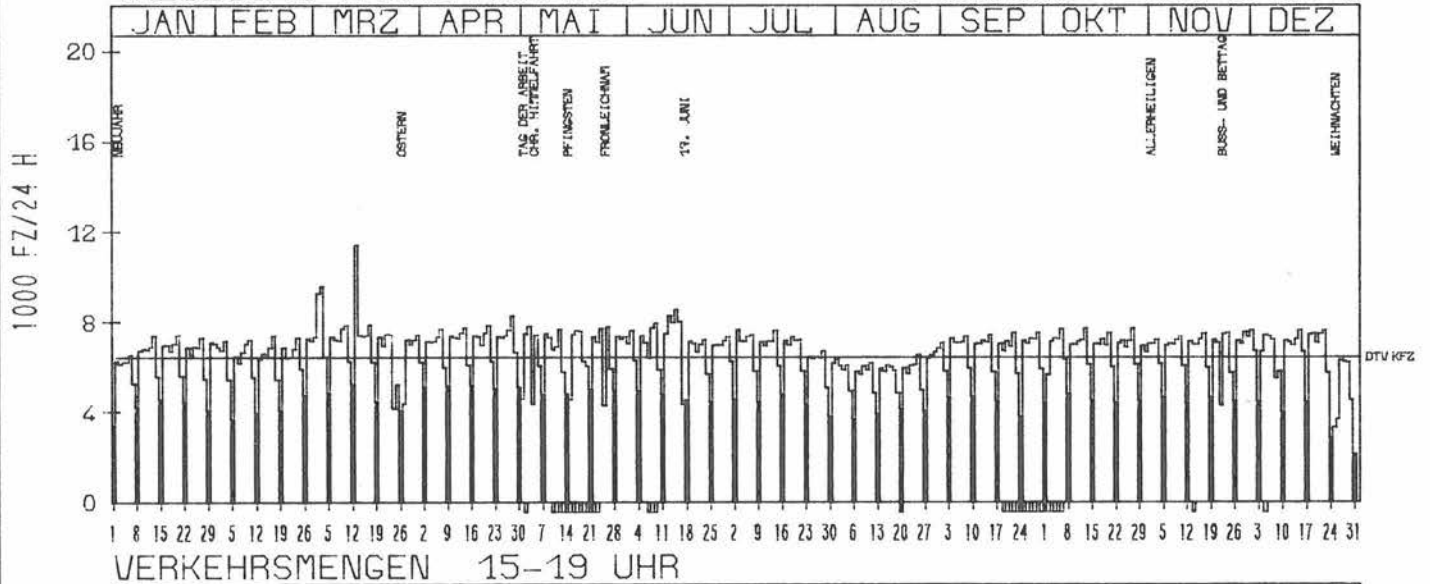
### TÄGLICHE VERKEHRSMENGE



## RICHTUNG SÜED

DTV KFZ 6423  
 MAX WERKTAG 11429 MO 13<sup>a</sup> 3<sup>a</sup>  
 MAX FER-WKTAG 8536 DO 15<sup>a</sup> 6<sup>a</sup>  
 MAX SO+FEITAG 5203 SO 12<sup>a</sup> 3<sup>a</sup>

### TÄGLICHE VERKEHRSMENGE



# JAHRESGANGLINIEN 1978

281

ZST: MUENSTER (DIEBURG)  
 NR.: 6019 6 363 (0363)

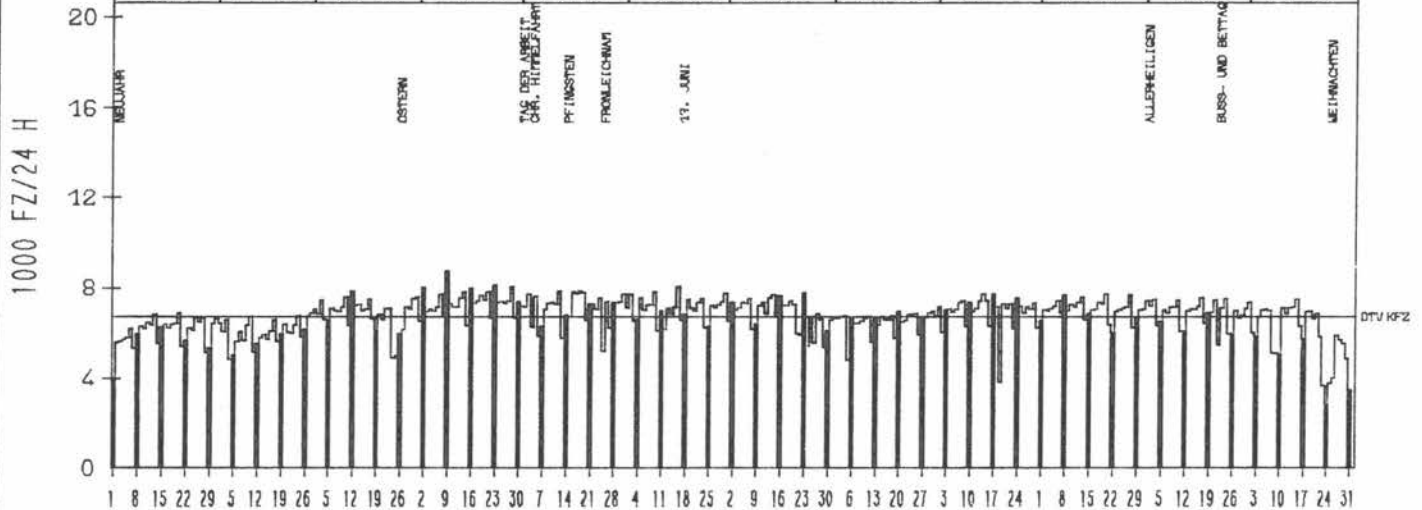
LAND: HESSEN  
 STRASSE: B 45  
 KM: 15,6  
 NETZKNOTEN: 6019 016  
 6019 004

RICHTUNG NÖRD

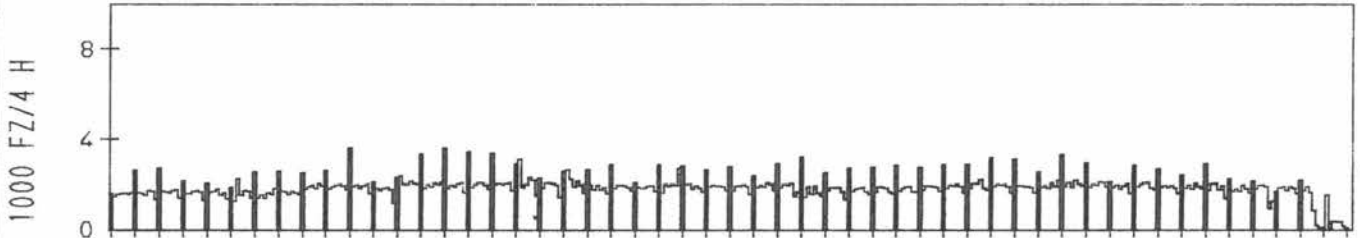
DTV KFZ 6710  
 MAX WERKTAG 8042 FR 28. 4. a  
 MAX FER-WKTAG 8061 FR 16. 6. a  
 MAX SO+FEITAG 8761 SO 9. 4. a

TAEGLICHE VERKEHRSMENGE

| JAN | FEB | MRZ | APR | MAI | JUN | JUL | AUG | SEP | OKT | NOV | DEZ |
|-----|-----|-----|-----|-----|-----|-----|-----|-----|-----|-----|-----|
|-----|-----|-----|-----|-----|-----|-----|-----|-----|-----|-----|-----|



VERKEHRSMENGEN 15-19 UHR

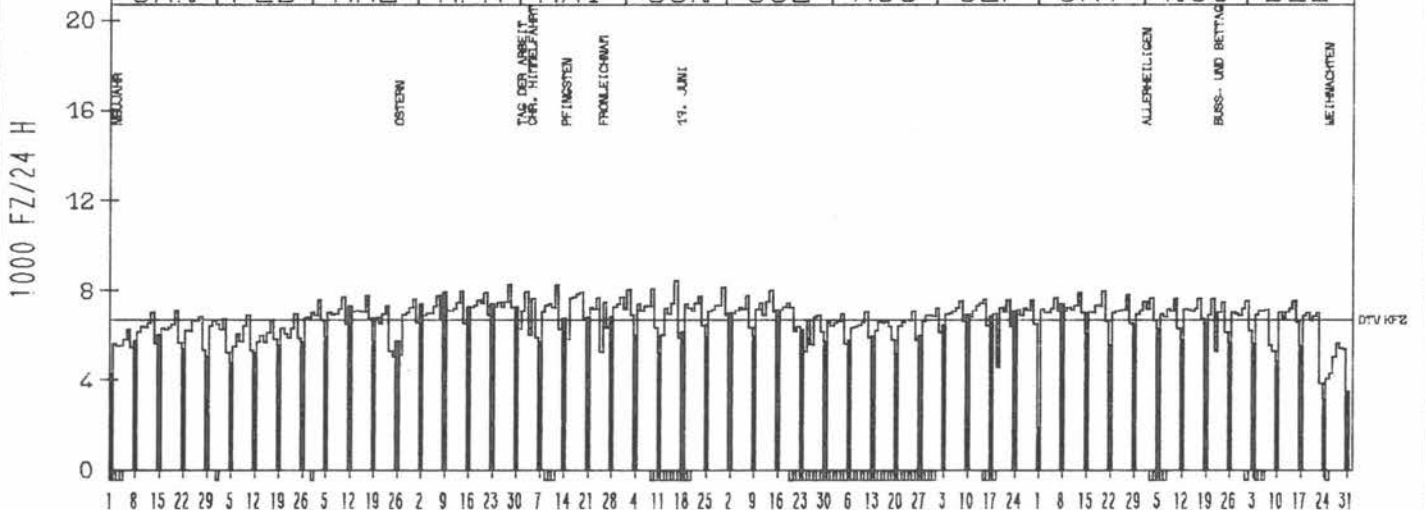


RICHTUNG SÜED

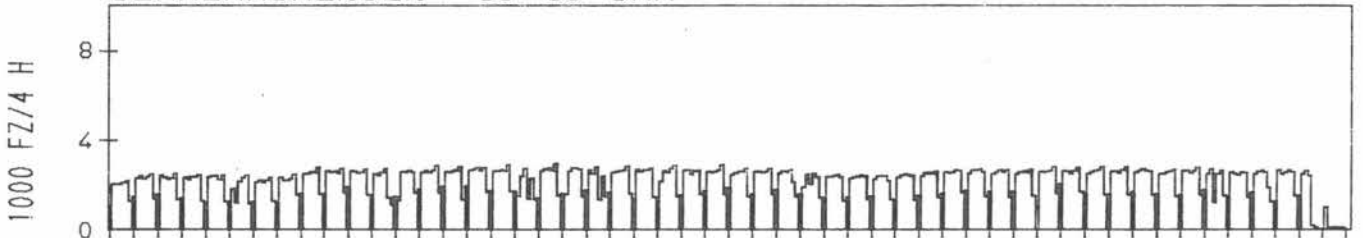
DTV KFZ 6684  
 MAX WERKTAG 8279 FR 28. 4. a  
 MAX FER-WKTAG 8235 FR 12. 5. a  
 MAX SO+FEITAG 7939 SO 9. 4. a

TAEGLICHE VERKEHRSMENGE

| JAN | FEB | MRZ | APR | MAI | JUN | JUL | AUG | SEP | OKT | NOV | DEZ |
|-----|-----|-----|-----|-----|-----|-----|-----|-----|-----|-----|-----|
|-----|-----|-----|-----|-----|-----|-----|-----|-----|-----|-----|-----|



VERKEHRSMENGEN 15-19 UHR



# JAHRESGANGLINIEN 1978

282

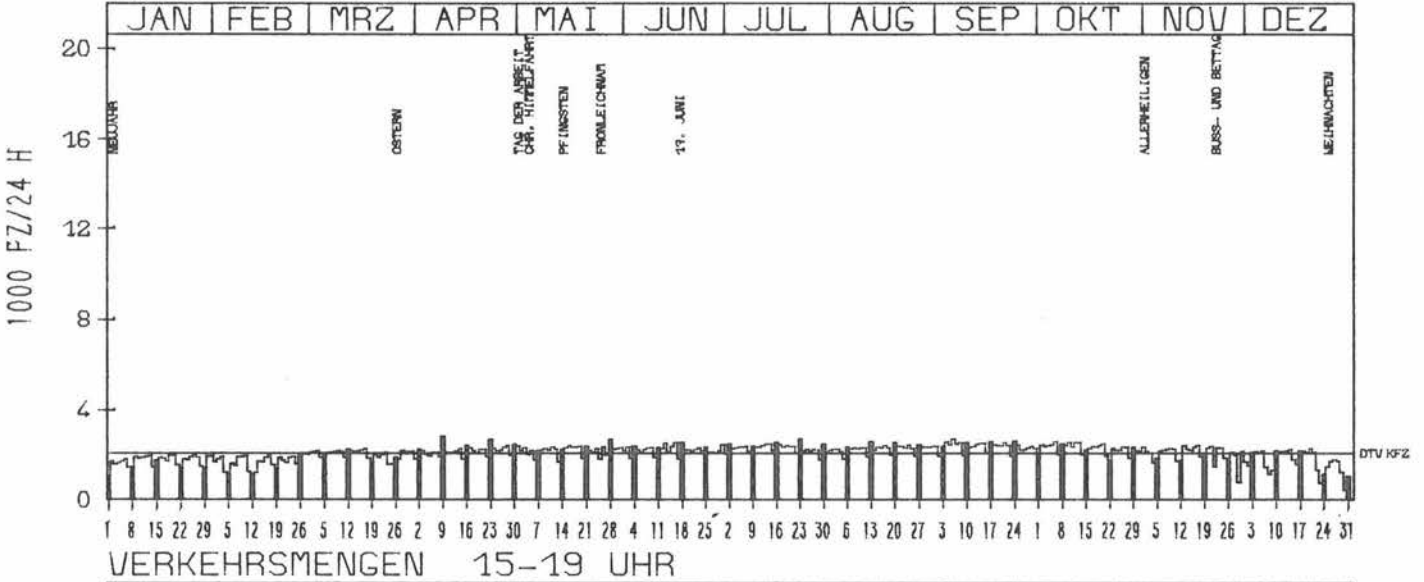
ZST: WEILBURG  
 NR.: 5515 6 403 (0403)

LAND: HESSEN  
 STRASSE: B 49  
 KM: 24,8  
 NETZKNOTEN: 5515 014  
 5515 013

## RICHTUNG SUED

DTV KFZ 2099  
 MAX WERKTAG 2568 FR 6. 10.  
 MAX FER-WKTAG 2726 MI 6. 9.  
 MAX SO+FEITAG 2805 SO 9. 4.


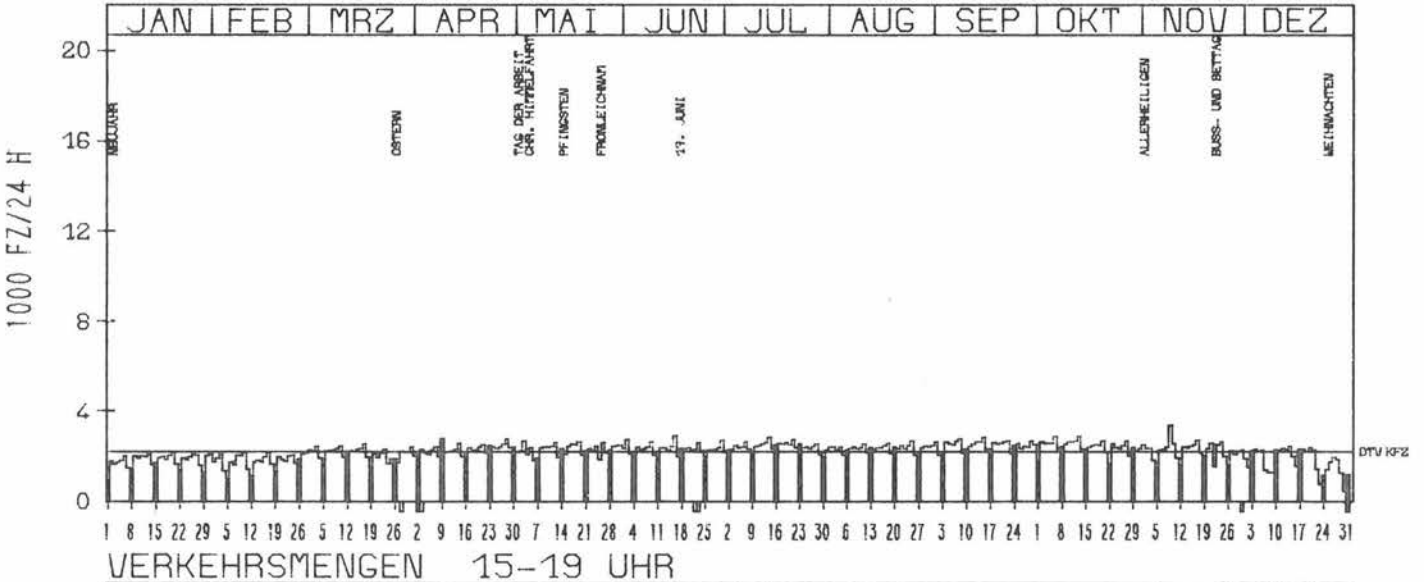
### TAEGLICHE VERKEHRSMENGE



## RICHTUNG NÖRD

DTV KFZ 2215  
 MAX WERKTAG 3384 DO 9. 11.  
 MAX FER-WKTAG 2903 FR 16. 6.  
 MAX SO+FEITAG 2775 SO 9. 4.

### TAEGLICHE VERKEHRSMENGE



# JAHRESGANGLINIEN 1978

283

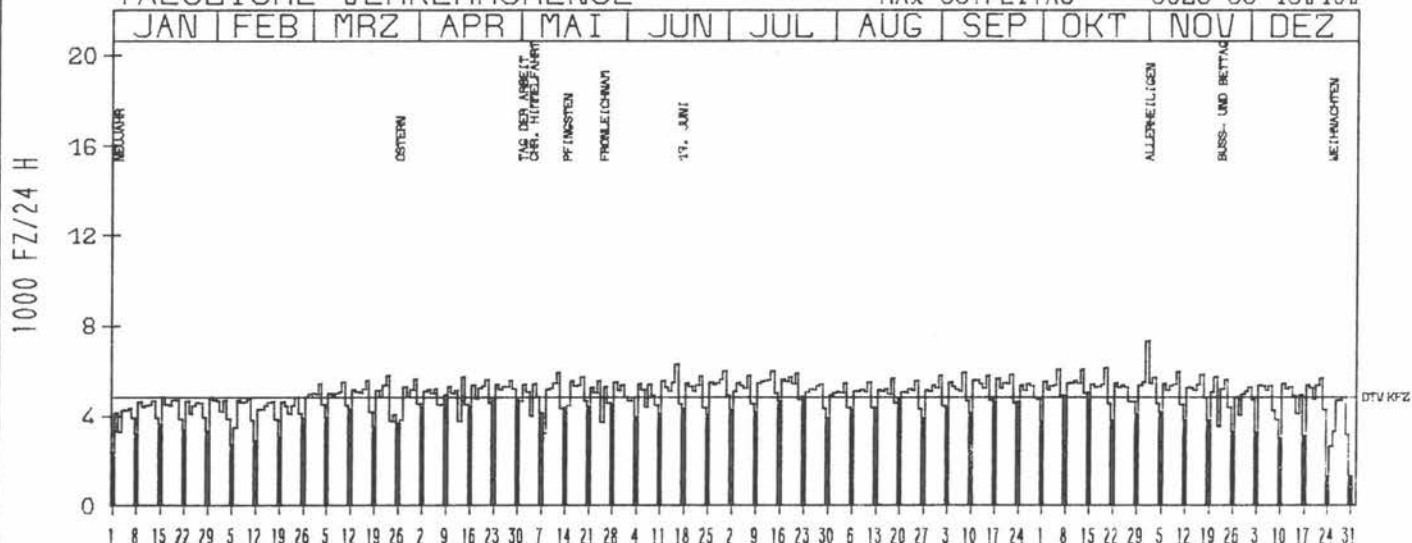
ZST: WALLAU 1  
 NR.: 5017 6 101 (0101)

LAND: HESSEN  
 STRASSE: B 62  
 KM:  
 NETZKNOTEN: 5016 352  
 5016 351

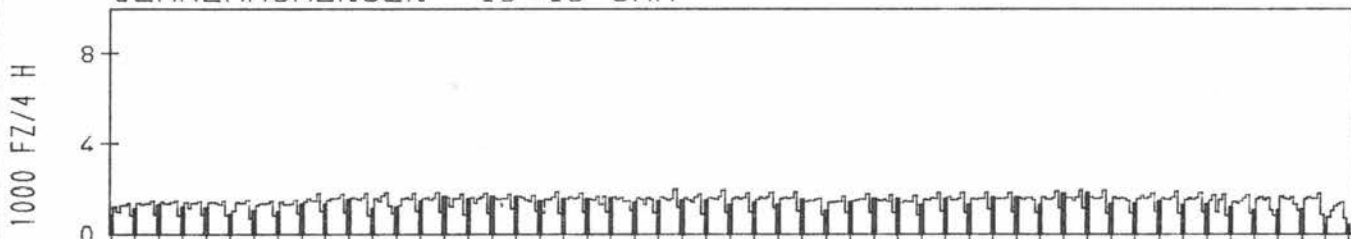
## RICHTUNG OST

### TAEGLICHE VERKEHRSMENGE

DTV KFZ 4822  
 MAX WERKTAG 7306 MI 1. 11.0  
 MAX FER-WKTAG 6287 FR 16. 6.0  
 MAX SO+FEITAG 5026 SO 15. 10.0



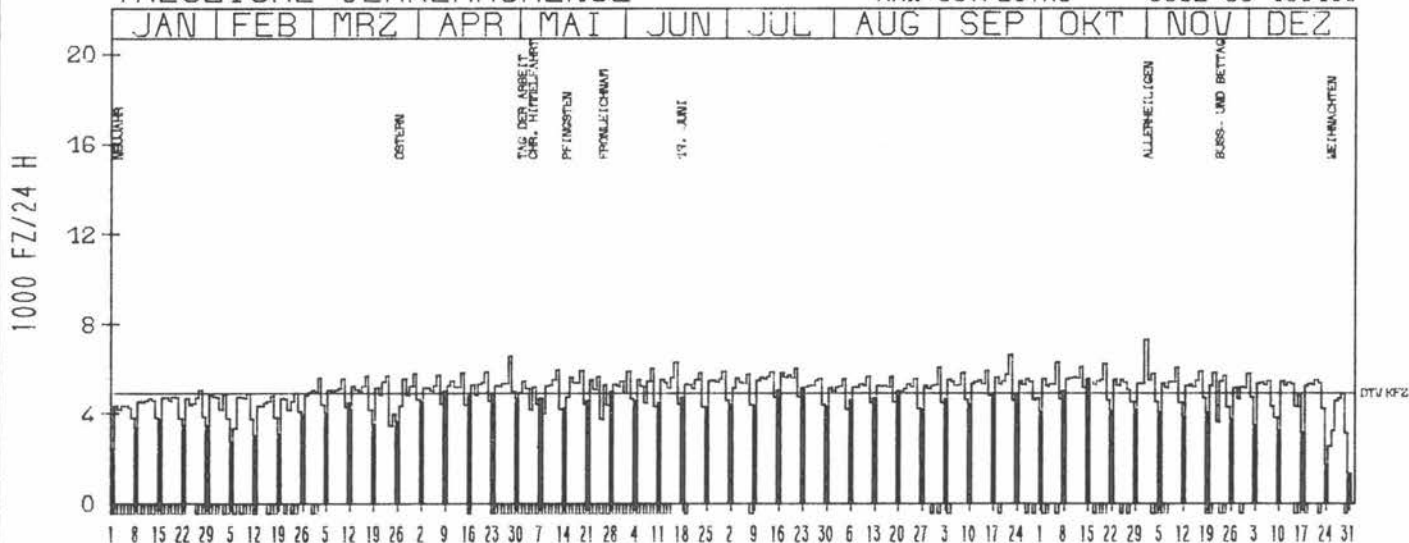
### VERKEHRSMENGEN 15-19 UHR



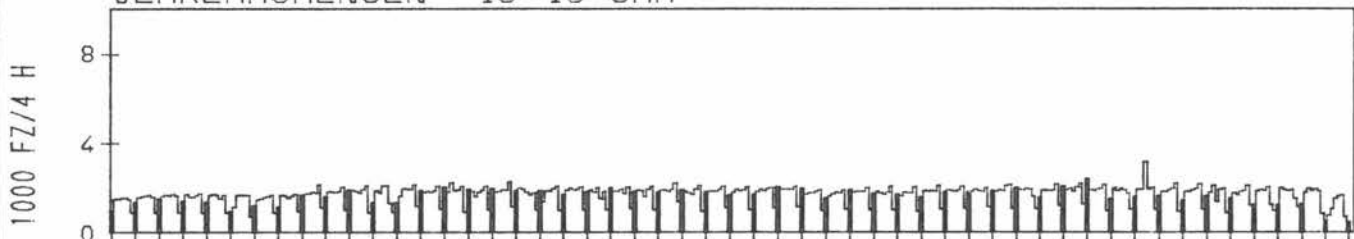
## RICHTUNG WEST

### TAEGLICHE VERKEHRSMENGE

DTV KFZ 4927  
 MAX WERKTAG 7318 MI 1. 11.0  
 MAX FER-WKTAG 6284 FR 16. 6.0  
 MAX SO+FEITAG 5552 SO 15. 10.0



### VERKEHRSMENGEN 15-19 UHR



# JAHRESGANGLINIEN 1978

284

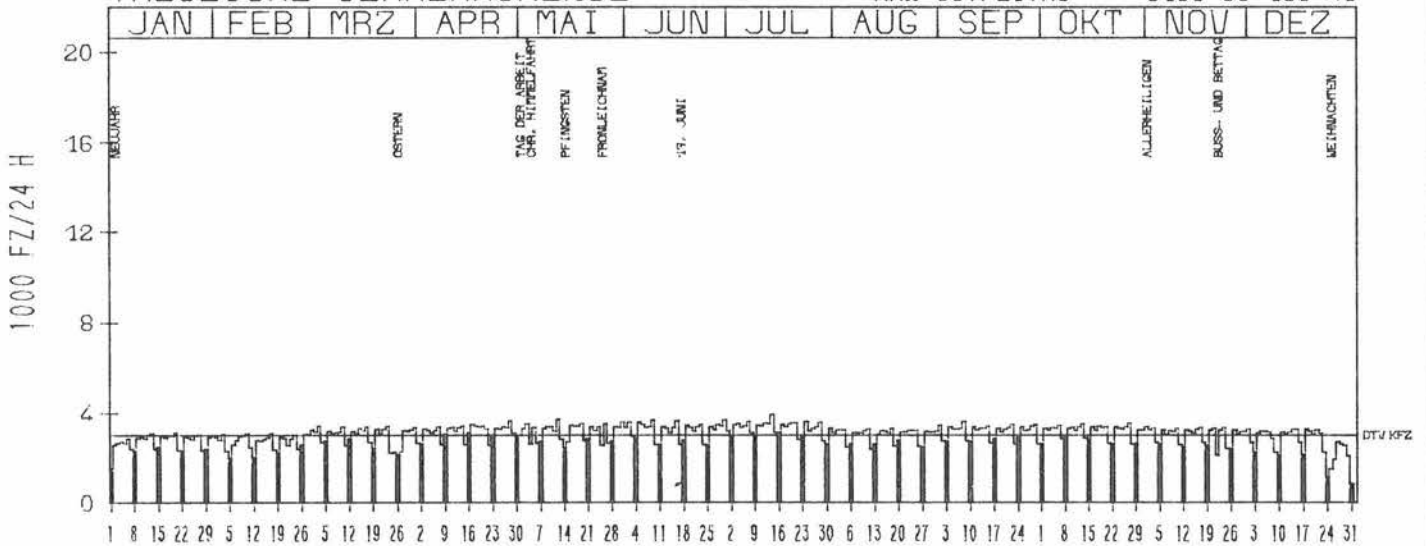
ZST: CHAUSSEEHAUS 2  
 NR.: 5118 6 501 (0501)

LAND: HESSEN  
 STRASSE: B 62  
 KM: 0,1  
 NETZKNOTEN: 5118 003  
 5118 004

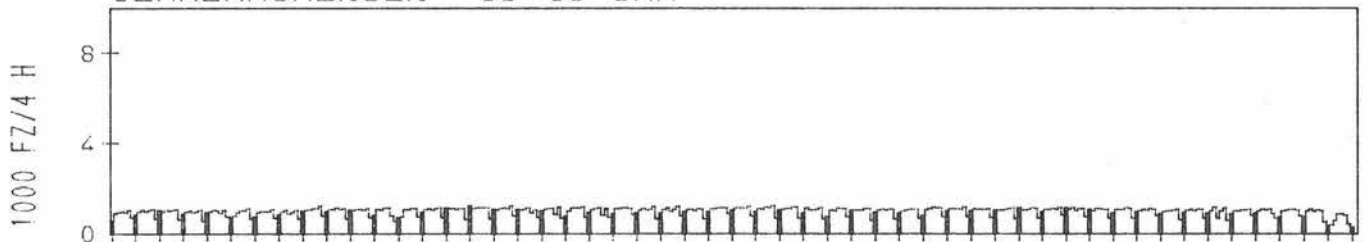
## RICHTUNG OST

DTV KFZ 3026  
 MAX WERKTAG 3696 FR 9, 6,0  
 MAX FER-WKTAG 3913 FR 14, 7,0  
 MAX SO+FEITAG 3130 SO 16, 4,0

### TAEGLICHE VERKEHRSMENGE




### VERKEHRSMENGEN 15-19 UHR




## RICHTUNG WEST

DTV KFZ 3047  
 MAX WERKTAG 4524 FR 13, 10,0  
 MAX FER-WKTAG 3959 FR 14, 7,0  
 MAX SO+FEITAG 3076 SO 16, 7,0

### TAEGLICHE VERKEHRSMENGE



### VERKEHRSMENGEN 15-19 UHR



# JAHRESGANGLINIEN 1978

285

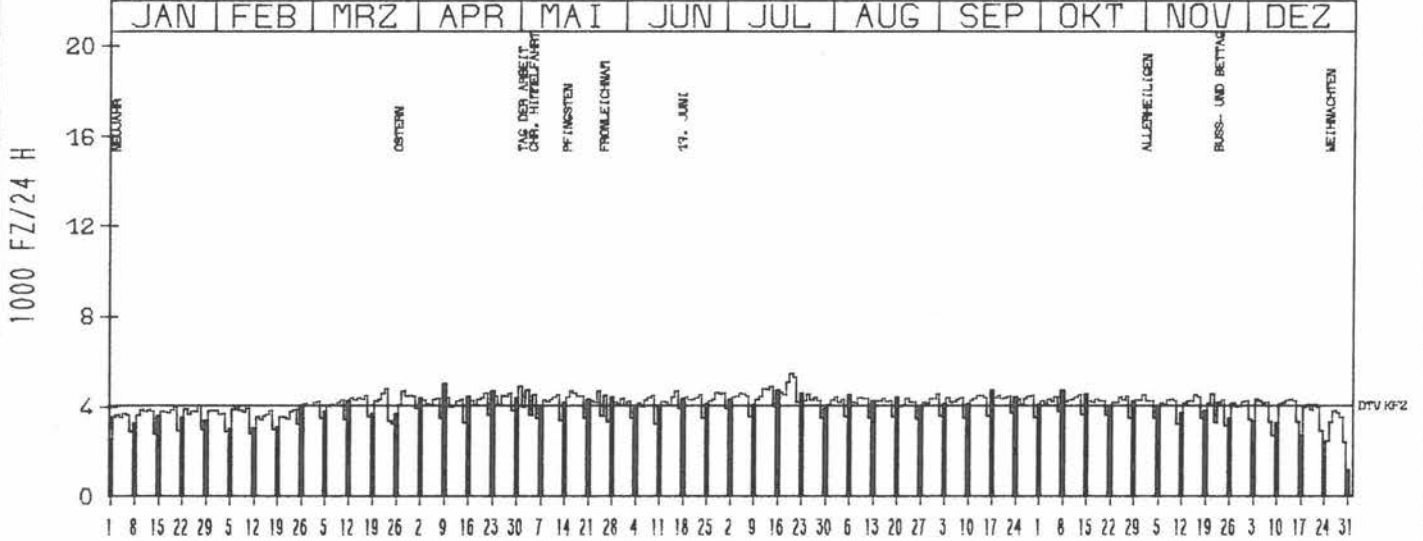
ZST: WEGA  
 NR.: 4821 6 408 (0408)

LAND: HESSEN  
 STRASSE: B 253  
 KM: 46,2  
 NETZKNOTEN: 4821 001  
 4820 006

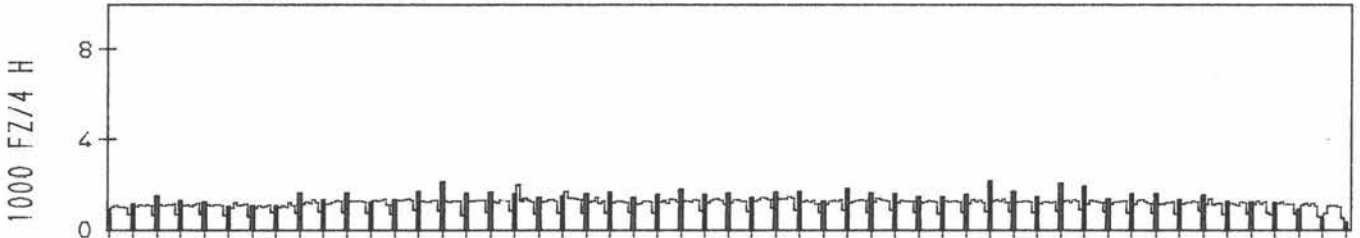
## RICHTUNG OST

DTV KFZ 4041  
 MAX WERKTAG 4728 MI 3. 5.  
 MAX FER-WKTAG 5463 DO 20. 7.  
 MAX SO+FEITAG 5015 SO 9. 4.

### TAEGLICHE VERKEHRSMENGE



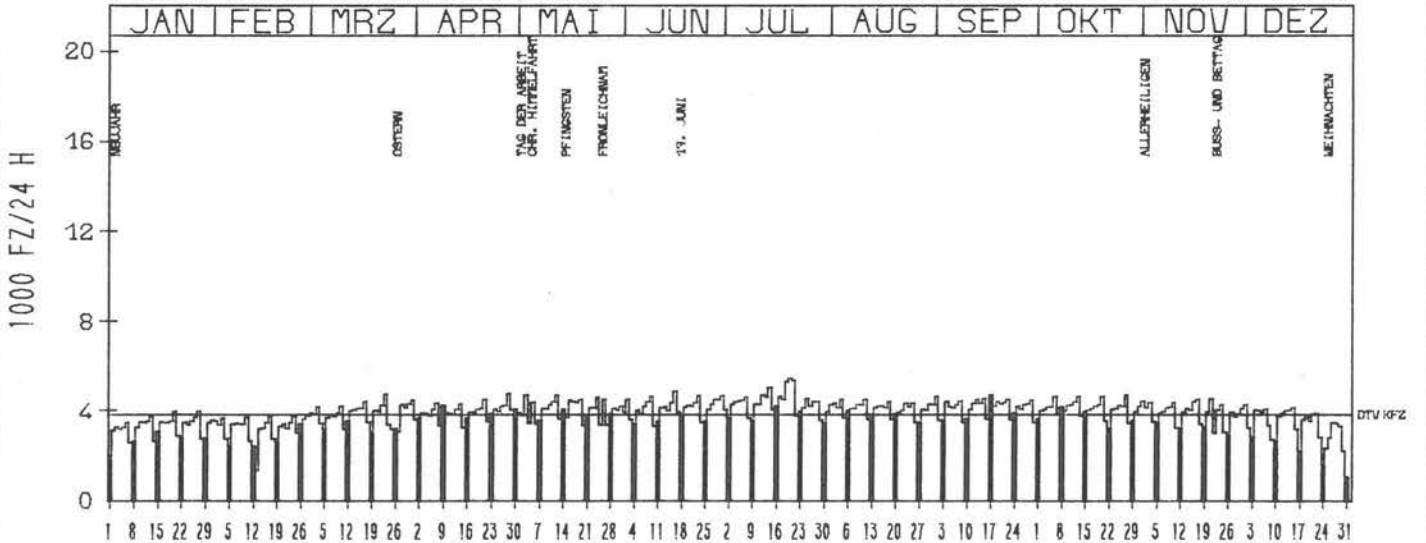
### VERKEHRSMENGEN 15-19 UHR



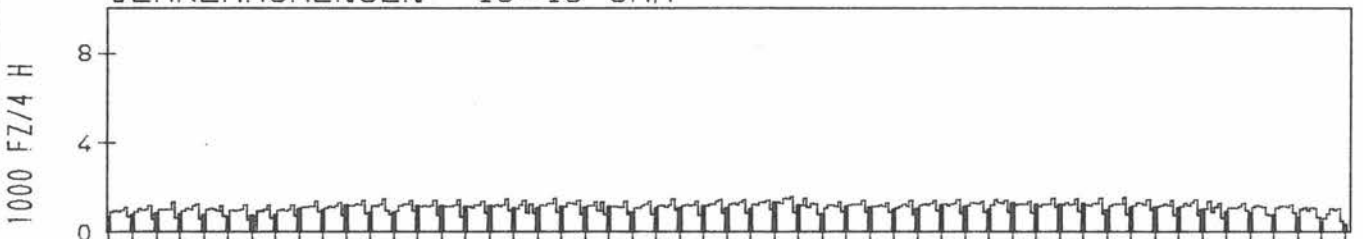
## RICHTUNG WEST

DTV KFZ 3865  
 MAX WERKTAG 4798 FR 28. 4.  
 MAX FER-WKTAG 5441 DO 20. 7.  
 MAX SO+FEITAG 4720 SO 17. 9.

### TAEGLICHE VERKEHRSMENGE



### VERKEHRSMENGEN 15-19 UHR





# JAHRESGANGLINIEN 1978

286

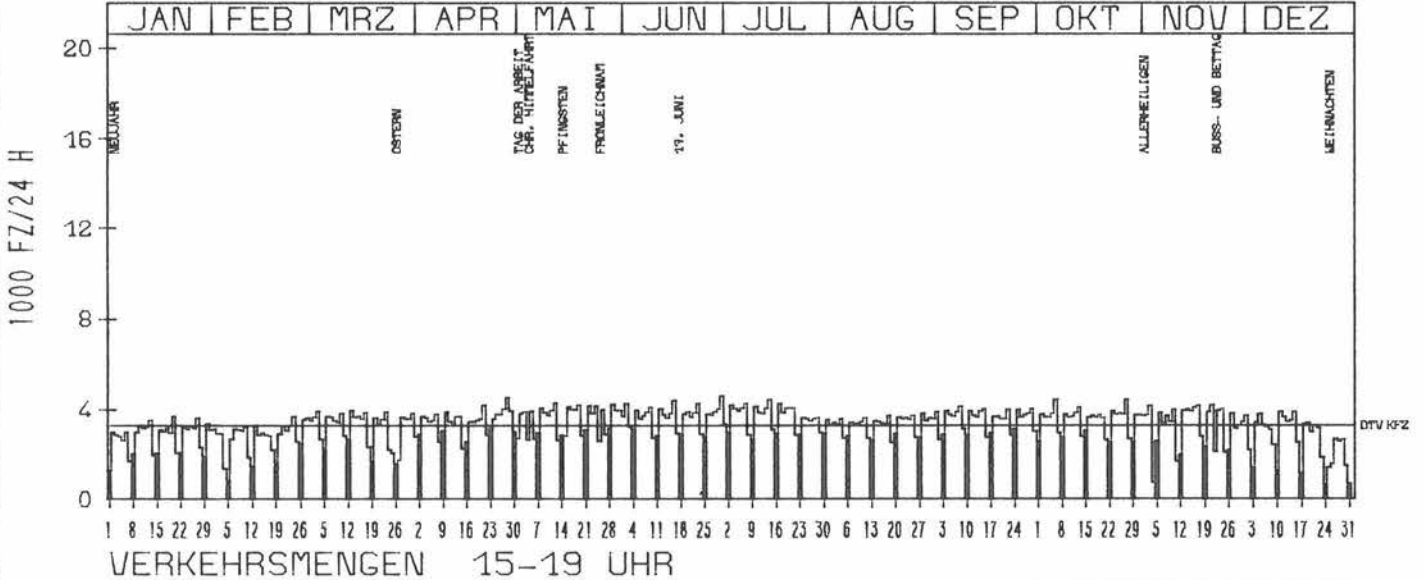
ZST: MELSUNGEN  
 NR.: 4823 6 390 (0310)

LAND: HESSEN  
 STRASSE: B 253  
 KM:  
 NETZKNOTEN: 4823 015  
 4823 013

## RICHTUNG WEST

DTV KFZ 3267  
 MAX WERKTAG 4505 FR 28. 4.  
 MAX FER-WKTAG 4580 FR 30. 6.  
 MAX SO+FEITAG 3154 SO 23. 4.

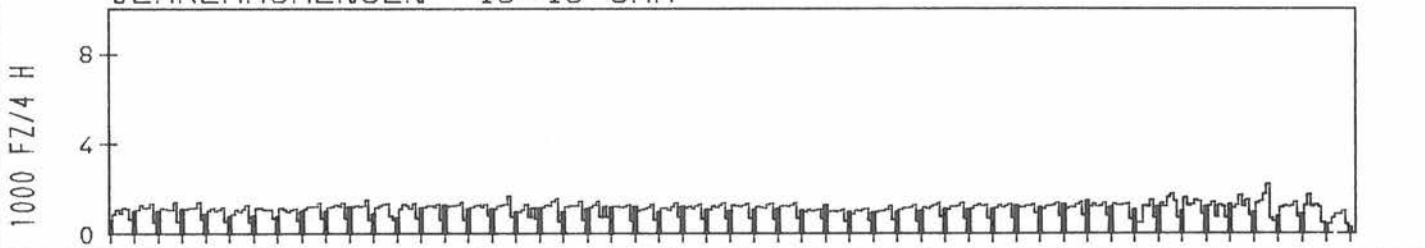
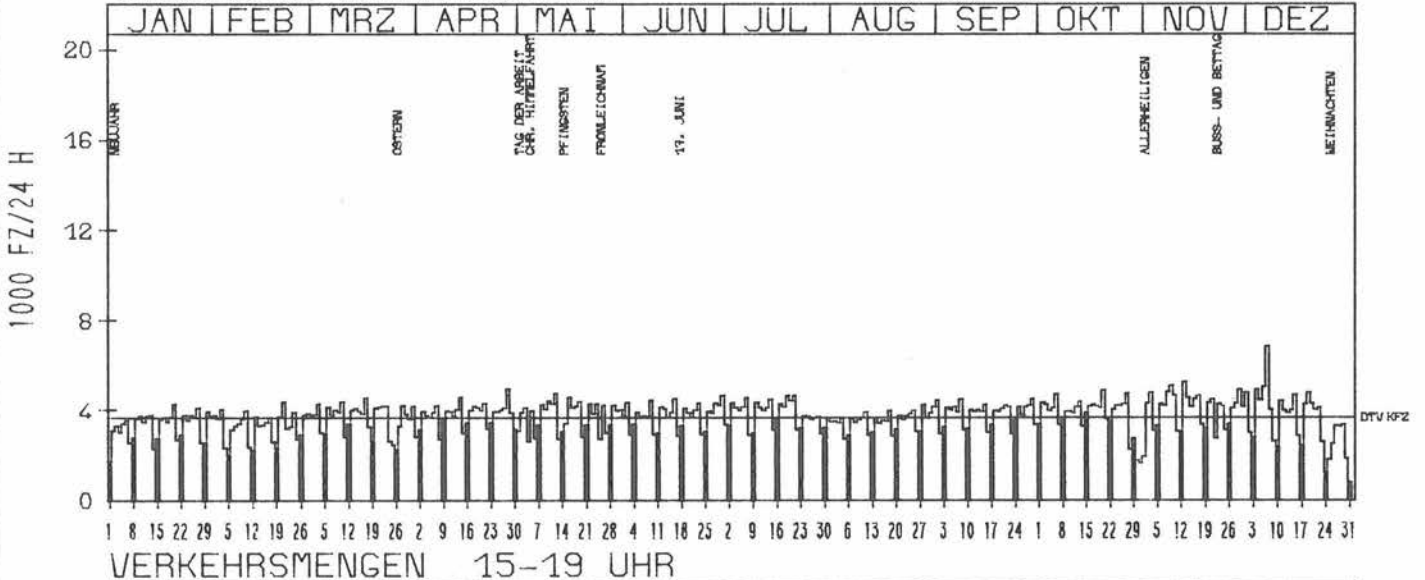
### TAEGLICHE VERKEHRSMENGE



## RICHTUNG OST

DTV KFZ 3675  
 MAX WERKTAG 6814 DO 7. 12.  
 MAX FER-WKTAG 4746 FR 12. 5.  
 MAX SO+FEITAG 3896 SO 15. 10.

### TAEGLICHE VERKEHRSMENGE



# JAHRESGANGLINIEN 1978

287

ZST: ZIEGENHAIN  
 NR.: 5021 6 598 (0508)

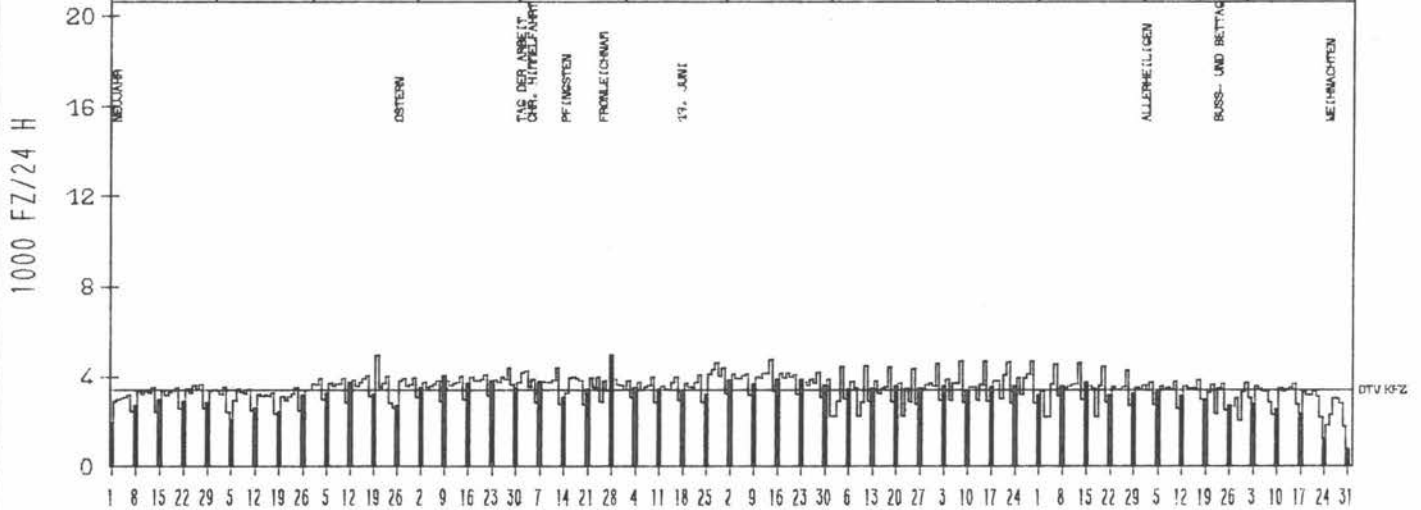
LAND: HESSEN  
 STRASSE: B 254  
 KM: 18,4  
 NETZKNOTEN: 5021 034  
 5021 029

RICHTUNG NÖRD

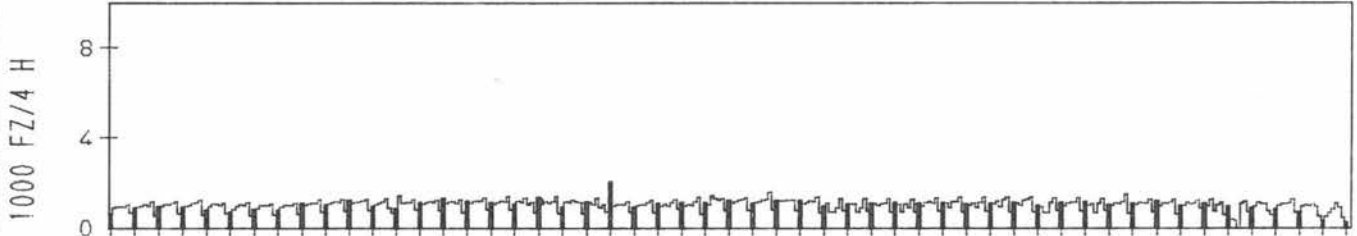
DTV KFZ 3433  
 MAX WERKTAG 4677 FR 29. 9.  
 MAX FER-WKTAG 4941 MO 20. 3.  
 MAX SO+FEITAG 4961 SO 28. 5.

TÄGLICHE VERKEHRSMENGE

JAN FEB MRZ APR MAI JUN JUL AUG SEP OKT NOV DEZ



VERKEHRSMENGEN 15-19 UHR

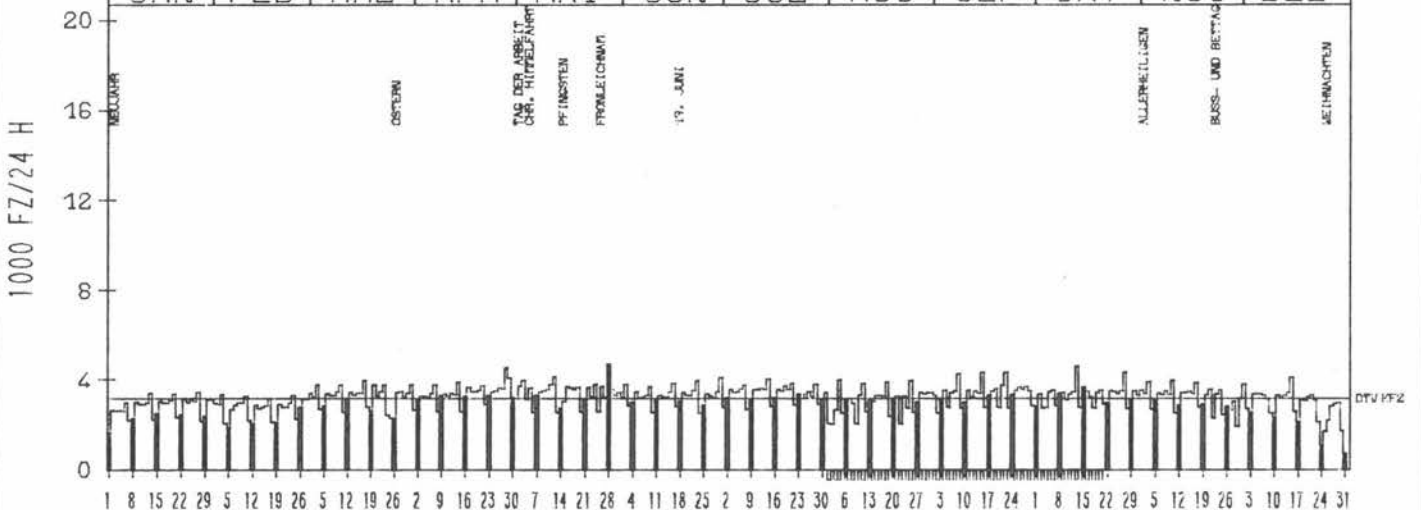


RICHTUNG SÜED

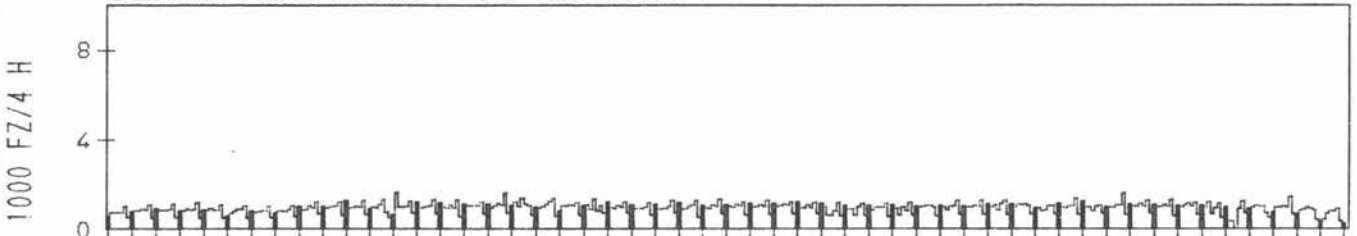
DTV KFZ 3171  
 MAX WERKTAG 4548 FR 28. 4.  
 MAX FER-WKTAG 4150 FR 12. 5.  
 MAX SO+FEITAG 4729 SO 28. 5.

TÄGLICHE VERKEHRSMENGE

JAN FEB MRZ APR MAI JUN JUL AUG SEP OKT NOV DEZ



VERKEHRSMENGEN 15-19 UHR



# JAHRESGANGLINIEN 1978

288

ZST: LAUTERBACH 1  
 NR.: 5322 6 507 (0507)

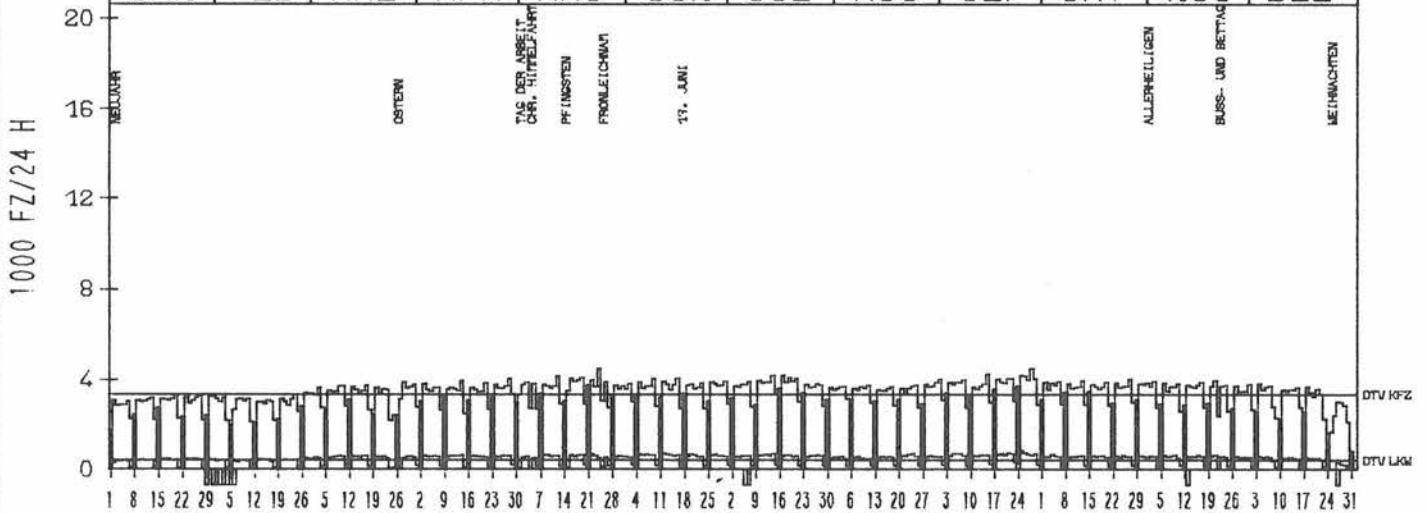
LAND: HESSEN  
 STRASSE: B 254  
 KM:  
 NETZKNOTEN: 5322 024  
 5322 013

RICHTUNG NÖRD

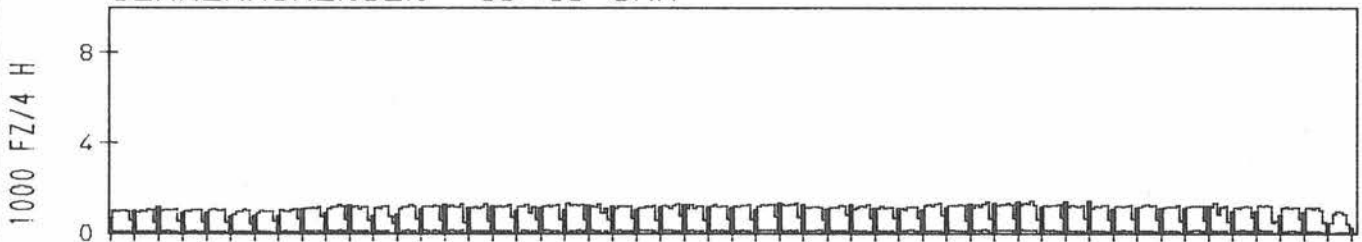
DTV KFZ 3364  
 DTV LKW 424 = 12.61 %  
 MAX WERKTAG 4499 MI 24.5 %  
 MAX FER-WKTAG 4190 FR 14.7 %  
 MAX SO+FEITAG 3749 SO 21.5 %

TAEGLICHE VERKEHRSMENGE

JAN | FEB | MRZ | APR | MAI | JUN | JUL | AUG | SEP | OKT | NOV | DEZ



VERKEHRSMENGEN 15-19 UHR

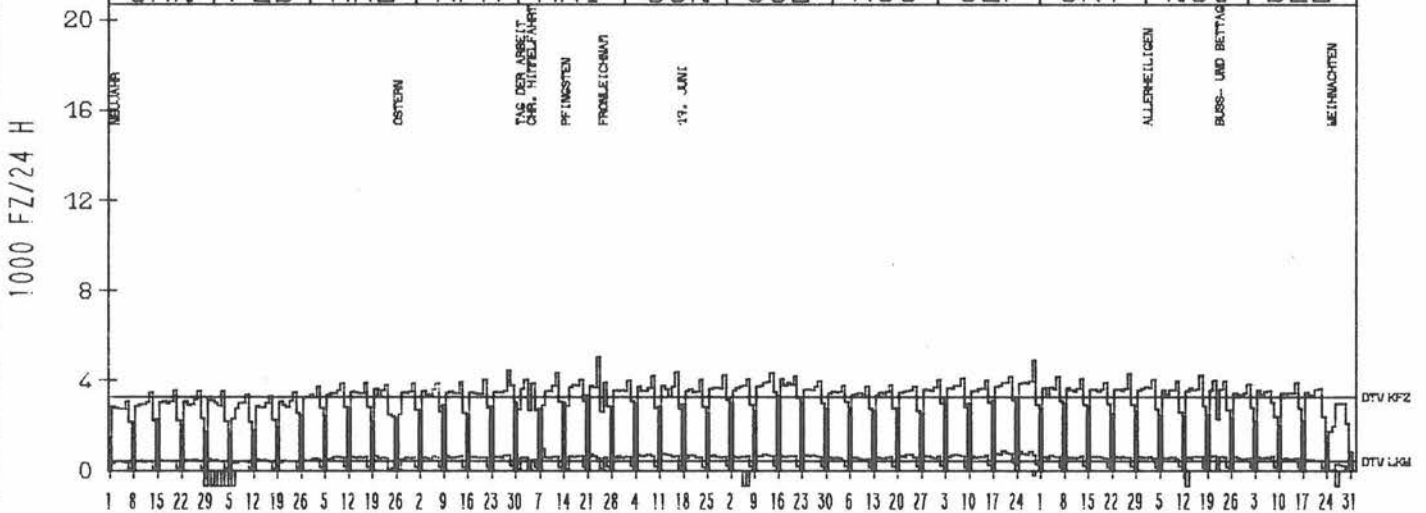


RICHTUNG SÜED

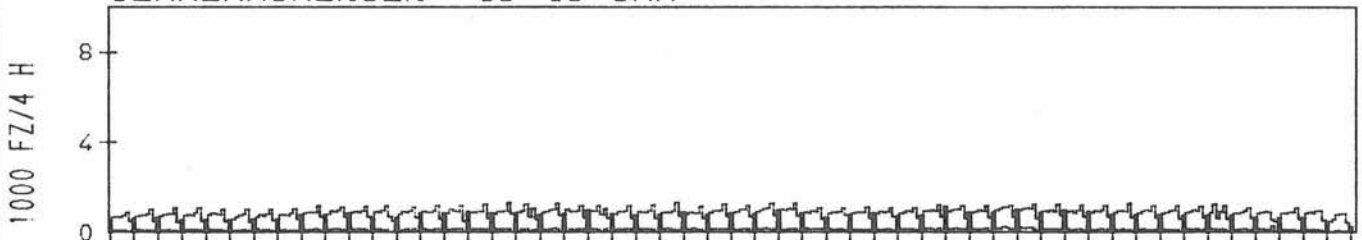
DTV KFZ 3276  
 DTV LKW 431 = 13.14 %  
 MAX WERKTAG 5036 MI 24.5 %  
 MAX FER-WKTAG 4367 FR 16.6 %  
 MAX SO+FEITAG 3342 SO 21.5 %

TAEGLICHE VERKEHRSMENGE

JAN | FEB | MRZ | APR | MAI | JUN | JUL | AUG | SEP | OKT | NOV | DEZ



VERKEHRSMENGEN 15-19 UHR



# JAHRESGANGLINIEN 1978

289

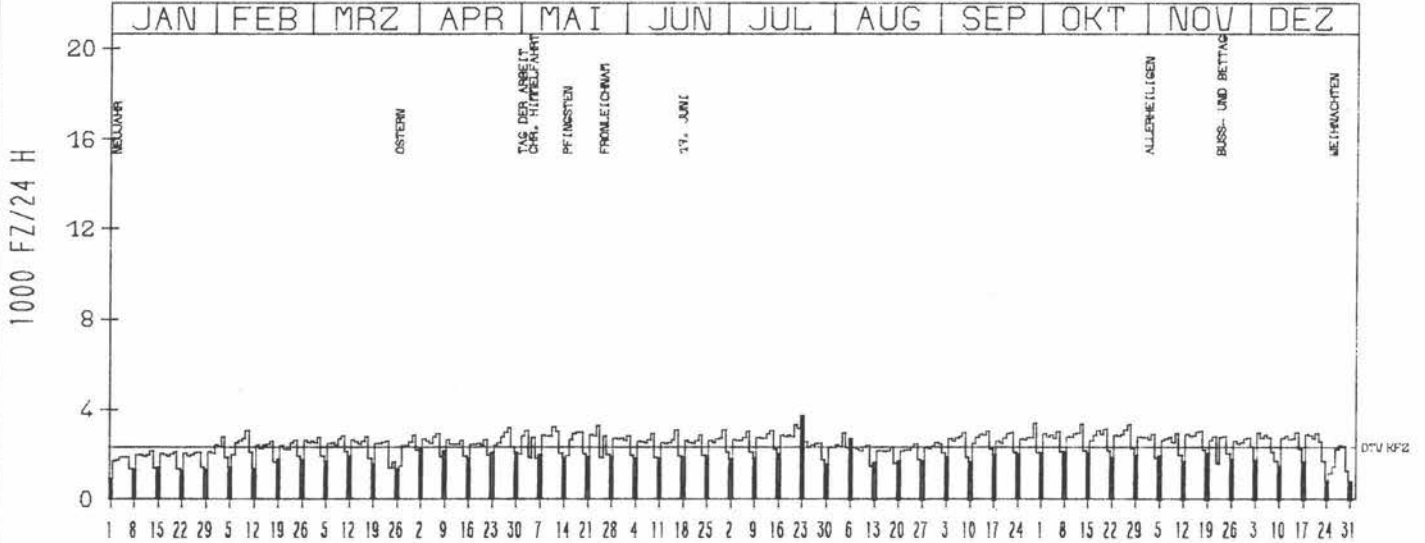
ZST: WÖLFHAGEN-ISTHA  
 NR.: 4621 6 588 (0508)

LAND: HESSEN  
 STRASSE: B 450  
 KM: 25,4  
 NETZKNOTEN: 4621 025  
 4621 011


## RICHTUNG SÜED

DTV KFZ 2383  
 MAX WERKTAG 3388 FR 29. 9.  
 MAX FER-WKTAG 3332 FR 21. 7.  
 MAX SO+FEITAG 3728 SO 23. 7.

### TÄGLICHE VERKEHRSMENGE



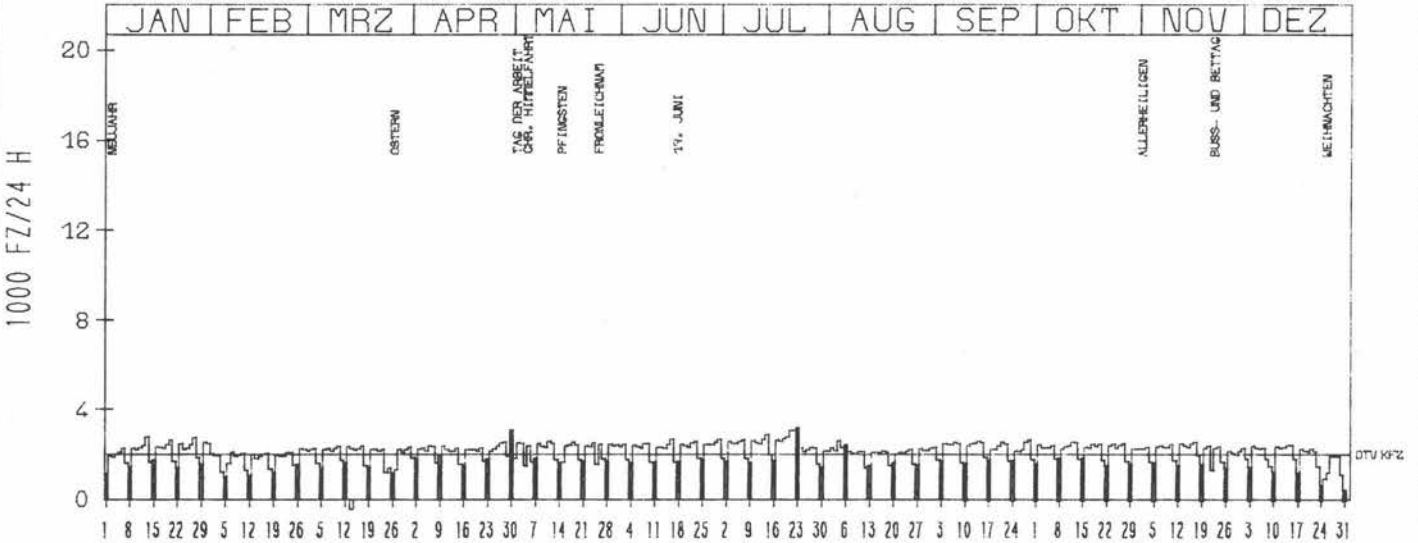
### VERKEHRSMENGEN 15-19 UHR



## RICHTUNG NÖRD

DTV KFZ 2090  
 MAX WERKTAG 2781 FR 13. 1.  
 MAX FER-WKTAG 3008 FR 21. 7.  
 MAX SO+FEITAG 3130 SO 23. 7.

### TÄGLICHE VERKEHRSMENGE



### VERKEHRSMENGEN 15-19 UHR



# JAHRESGANGLINIEN 1978

290

ZST: WEHRHEIM

LAND: HESSEN

STRASSE: B 456

KM: 22,4

NETZKNOTEN: 5617 034

NR.: 5717 6 301 (0301)

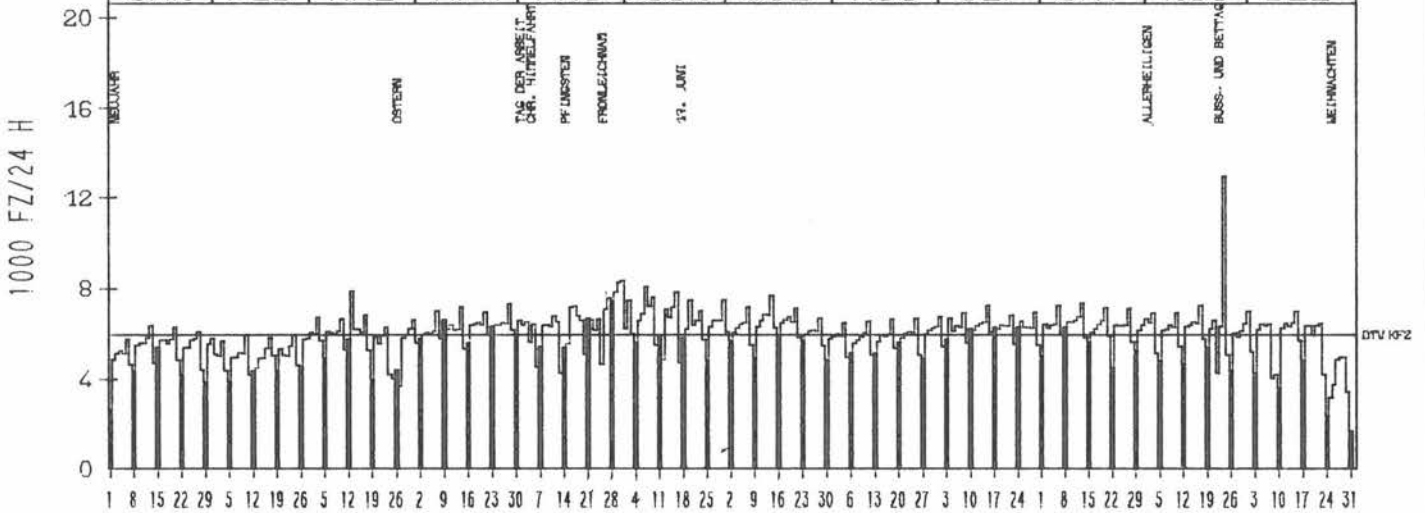
5717 021

## RICHTUNG NÖRD

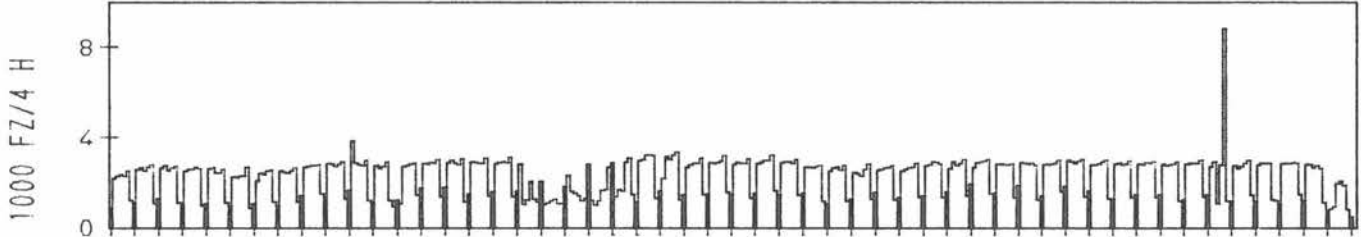
DTV KFZ 5938  
 MAX WERKTAG 12953 FR 24. 11.0  
 MAX FER-WKTAG 7861 FR 16. 6.0  
 MAX SO+FEITAG 7466 SO 28. 5.0

### TÄGLICHE VERKEHRSMENGE

JAN FEB MRZ APR MAI JUN JUL AUG SEP OKT NOV DEZ



### VERKEHRSMENGEN 15-19 UHR

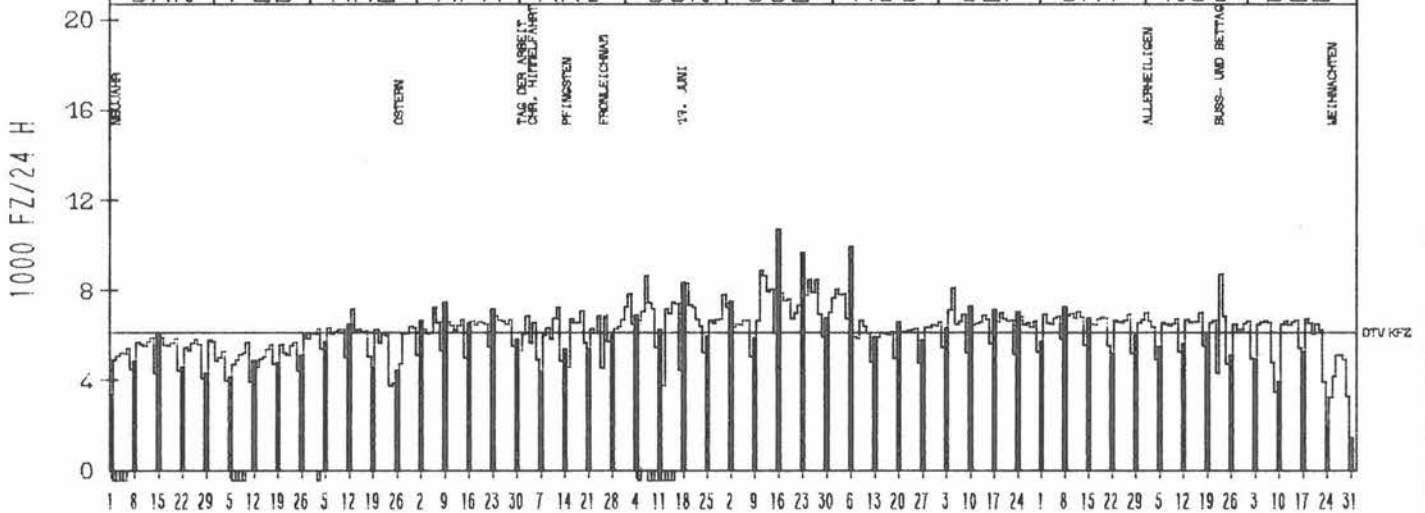


## RICHTUNG SÜED

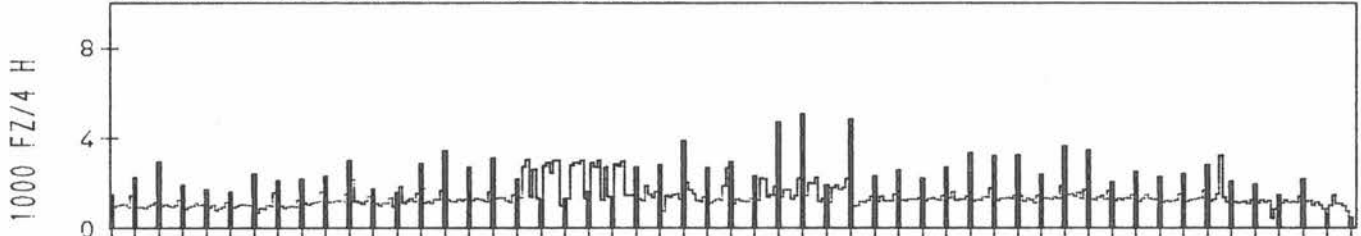
DTV KFZ 6133  
 MAX WERKTAG 8726 DO 23. 11.0  
 MAX FER-WKTAG 8875 DI 11. 7.0  
 MAX SO+FEITAG 10721 SO 16. 7.0

### TÄGLICHE VERKEHRSMENGE

JAN FEB MRZ APR MAI JUN JUL AUG SEP OKT NOV DEZ



### VERKEHRSMENGEN 15-19 UHR



# JAHRESGANGLINIEN 1978

291

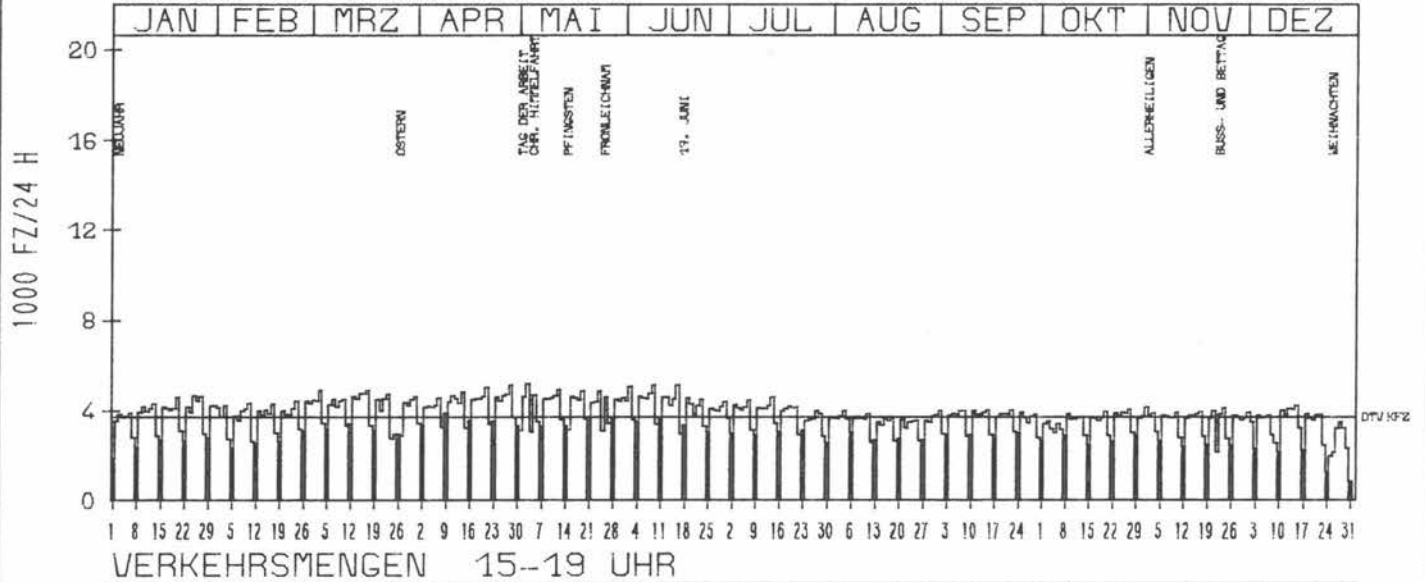
ZST: LICH  
 NR.: 5418 6 703 (0703)

LAND: HESSEN  
 STRASSE: B 457  
 KM: 14,2  
 NETZKNOTEN: 5418 039  
 5419 027

RICHTUNG SUED

DTV KFZ 3714  
 MAX WERKTAG 5193 MI 3<sub>a</sub> 5<sub>b</sub>  
 MAX FER-WKTAG 5109 FR 16<sub>a</sub> 6<sub>b</sub>  
 MAX SO+FEITAG 3881 SO 9<sub>a</sub> 4<sub>b</sub>

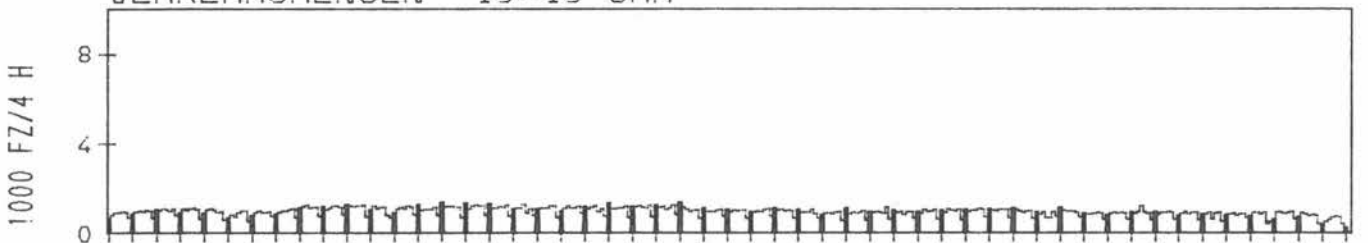
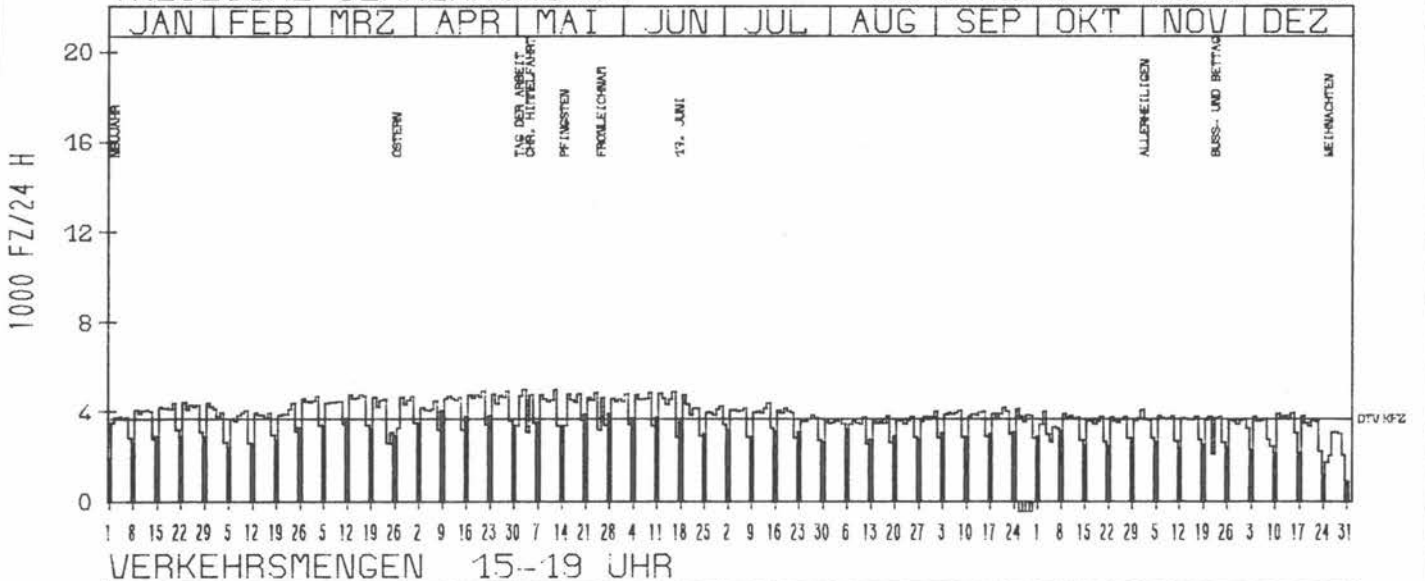
TAEGLICHE VERKEHRSMENGE



RICHTUNG NORD

DTV KFZ 3695  
 MAX WERKTAG 4986 MI 3<sub>a</sub> 5<sub>b</sub>  
 MAX FER-WKTAG 4995 FR 12<sub>a</sub> 5<sub>b</sub>  
 MAX SO+FEITAG 4048 SO 9<sub>a</sub> 4<sub>b</sub>

TAEGLICHE VERKEHRSMENGE



# JAHRESGANGLINIEN 1978

292

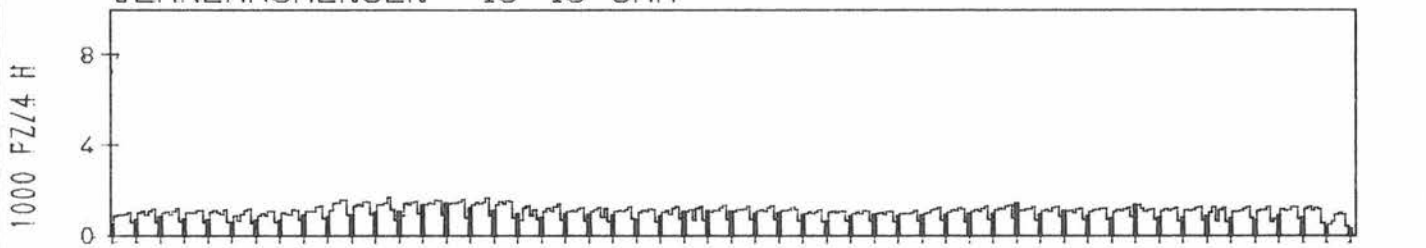
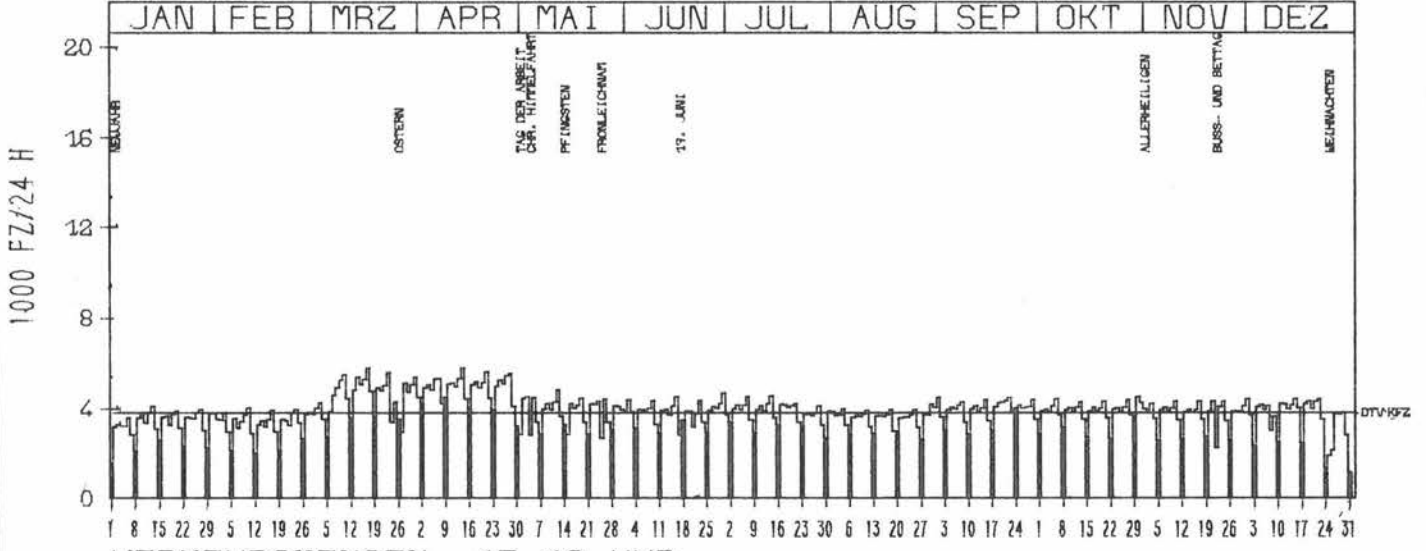
ZST: BUEDINGEN  
 NR.: 5720 6 173 (0103)

LAND: HESSEN  
 STRASSE: B 457  
 KM:  
 NETZKNOTEN: 5720 029  
 5720 028

## RICHTUNG NORD

DTV KFZ 3830  
 MAX WERKTAG 5777 FR 14. 4.  
 MAX FER-WKTAG 5790 FR 17. 3.  
 MAX SO+FEITAG 4472 SO 9. 4.

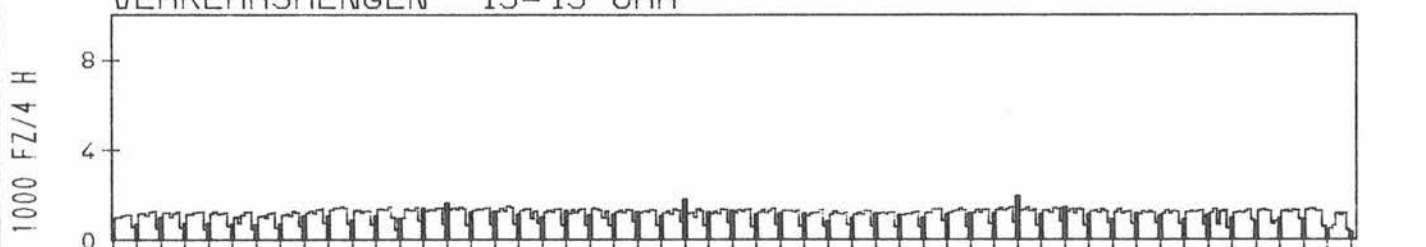
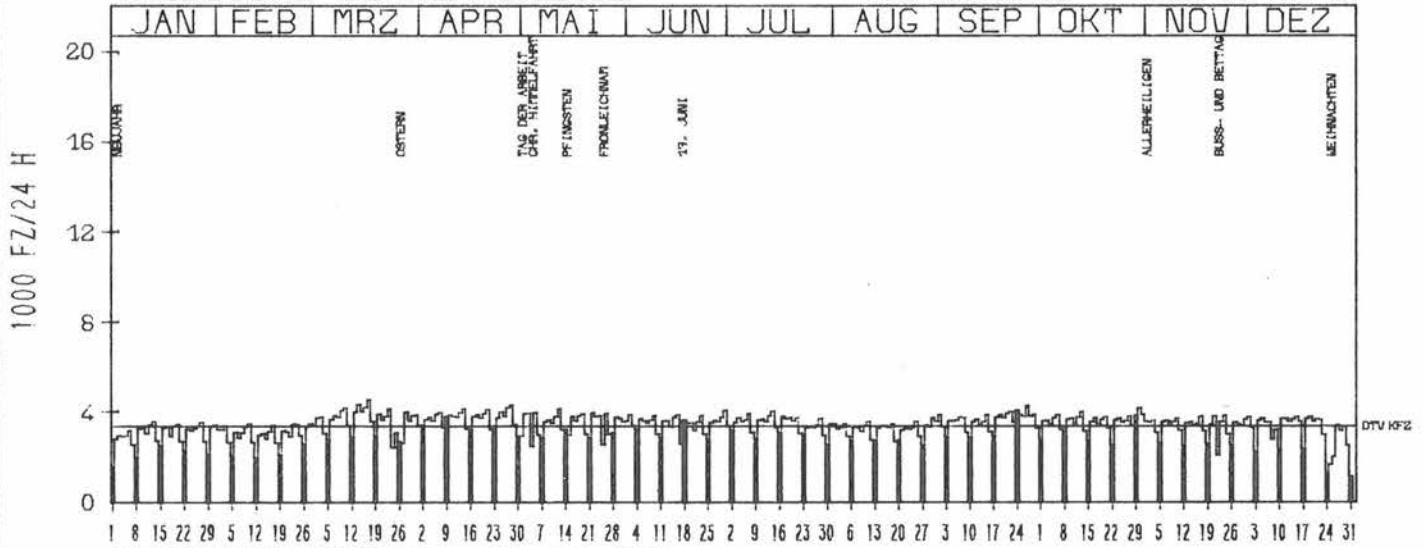
### TAEGLICHE VERKEHRSMENGE



## RICHTUNG SUED

DTV KFZ 3382  
 MAX WERKTAG 4349 DI 14. 3.  
 MAX FER-WKTAG 4557 FR 17. 3.  
 MAX SO+FEITAG 4089 SO 24. 9.

### TAEGLICHE VERKEHRSMENGE



# JAHRESGANGLINIEN 1978

293

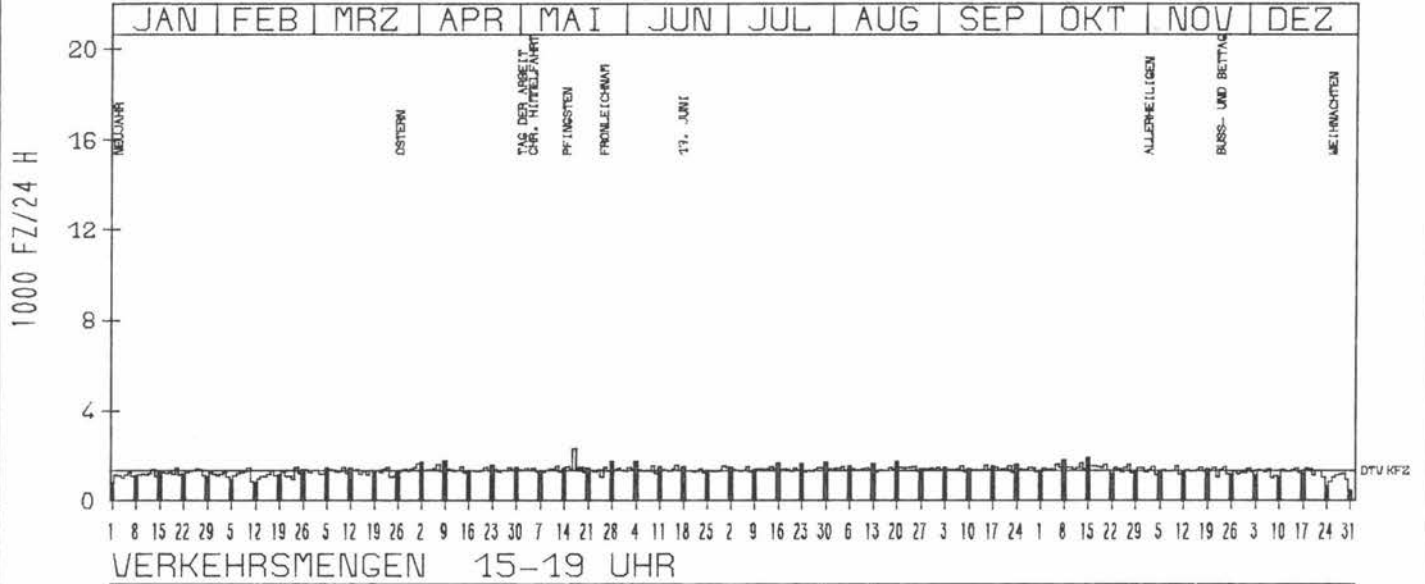
ZST: WAHLROD  
 NR.: 5312 7 002

LAND: RHEINLAND-PFALZ  
 STRASSE: B 8  
 KM: 95,0  
 NETZKNOTEN: 5312 056  
 5312 060

RICHTUNG NÖRD

DTV KFZ 1350  
 MAX WERKTAG 2305 MI 17,5  
 MAX FER-WKTAG 1645 SA 1,4  
 MAX SO+FEITAG 1908 SO 15,10


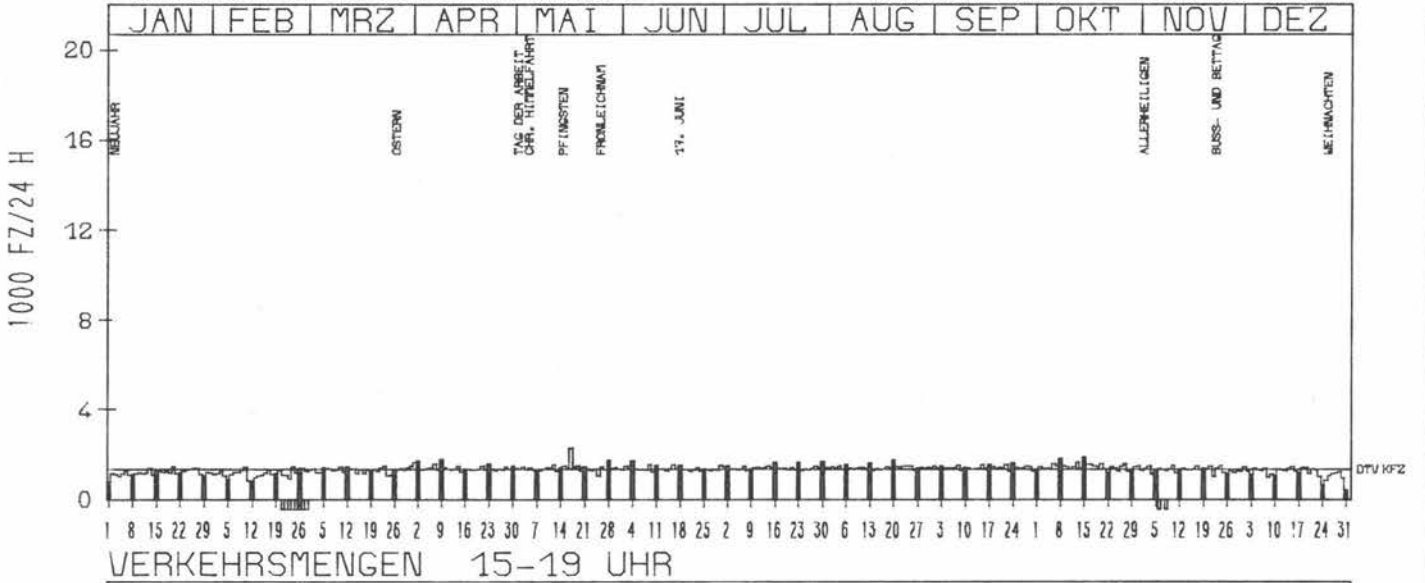
TAEGLICHE VERKEHRSMENGE



RICHTUNG SÜED

DTV KFZ 1338  
 MAX WERKTAG 2292 MI 17,5  
 MAX FER-WKTAG 1637 SA 1,4  
 MAX SO+FEITAG 1895 SO 15,10

TAEGLICHE VERKEHRSMENGE





# JAHRESGANGLINIEN 1978

294

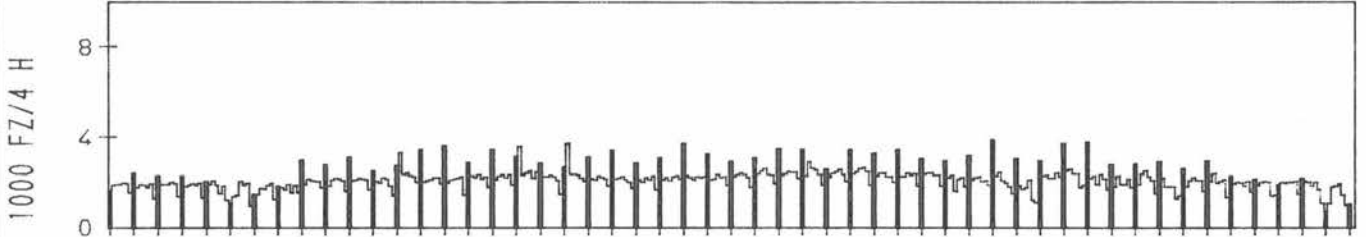
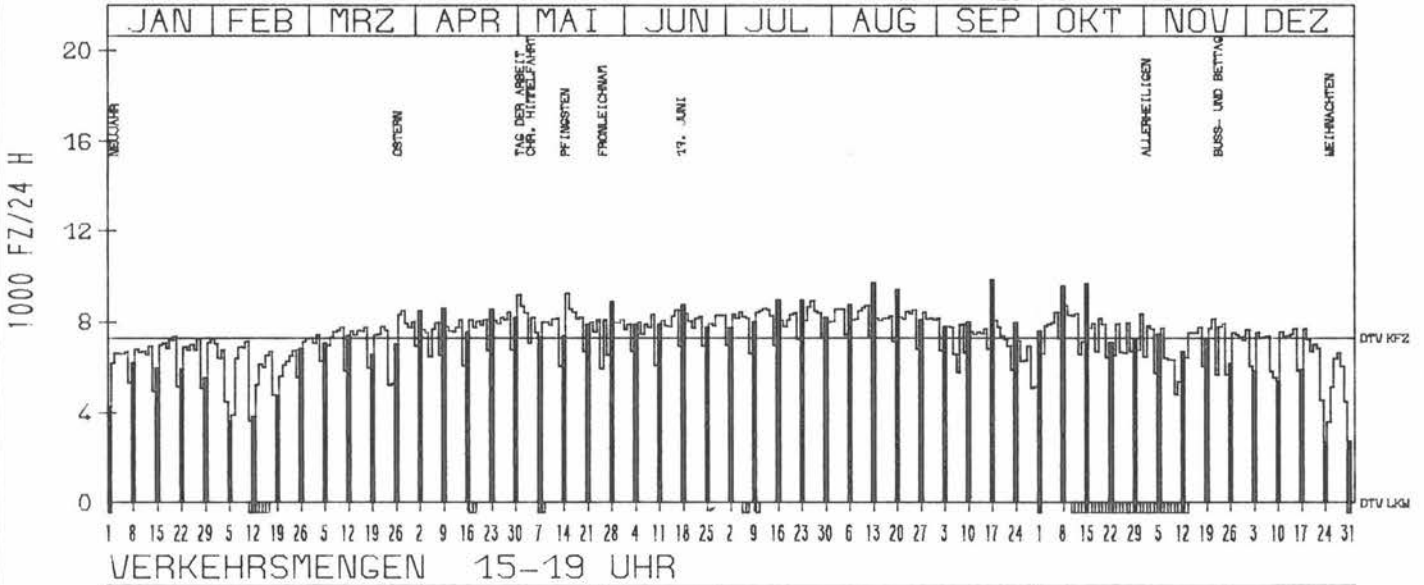
ZST: BAD BREISIG  
NR.: 5409 7 007

LAND: RHEINLAND-PFALZ  
STRASSE: B 9  
KM:  
NETZKNOTEN: 5409 000  
5409 007

RICHTUNG NÖRD

DTV KFZ 7274  
DTV LKW 0 = 0,00 %  
MAX WERKTAG 8730 MO 9,10 %  
MAX FER-WKTAG 8905 MI 26,7 %  
MAX SO+FEITAG 9840 SO 17,9 %

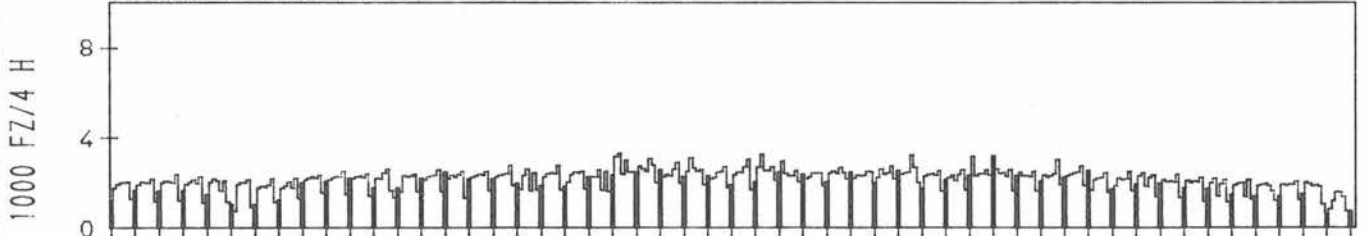
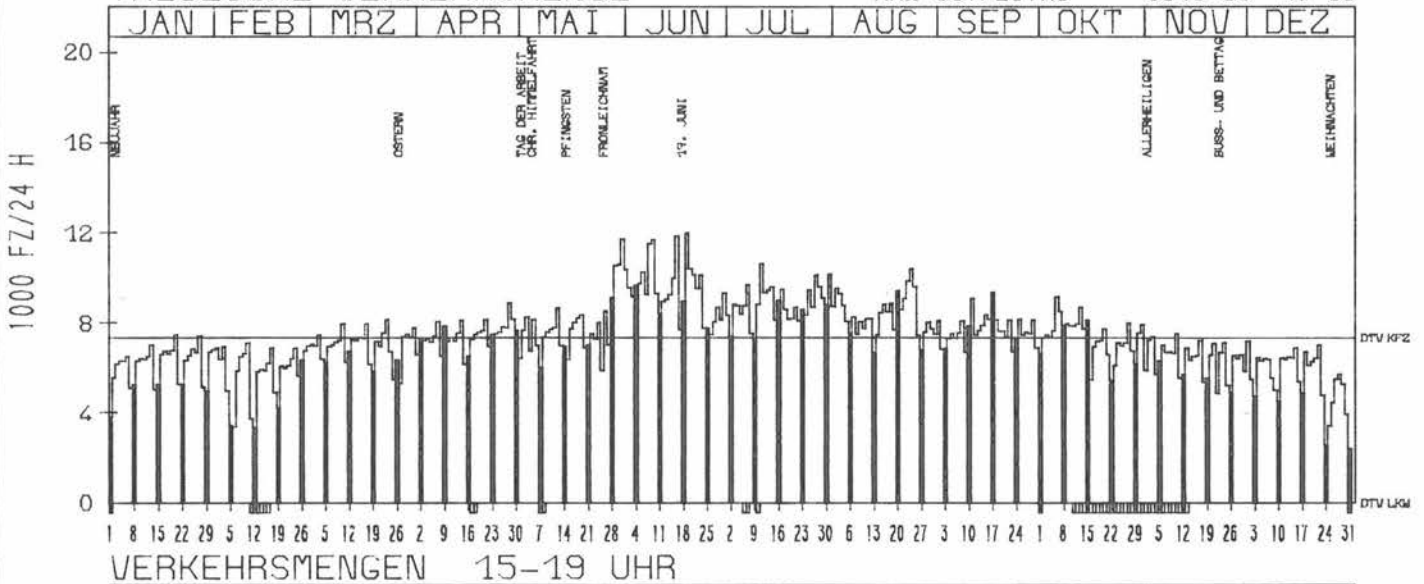
TAEGLICHE VERKEHRSMENGE



RICHTUNG SÜED

DTV KFZ 7303  
DTV LKW 0 = 0,00 %  
MAX WERKTAG 11710 MI 31,5 %  
MAX FER-WKTAG 11970 MO 19,6 %  
MAX SO+FEITAG 9645 SO 4,6 %

TAEGLICHE VERKEHRSMENGE



# JAHRESGANGLINIEN 1978

295

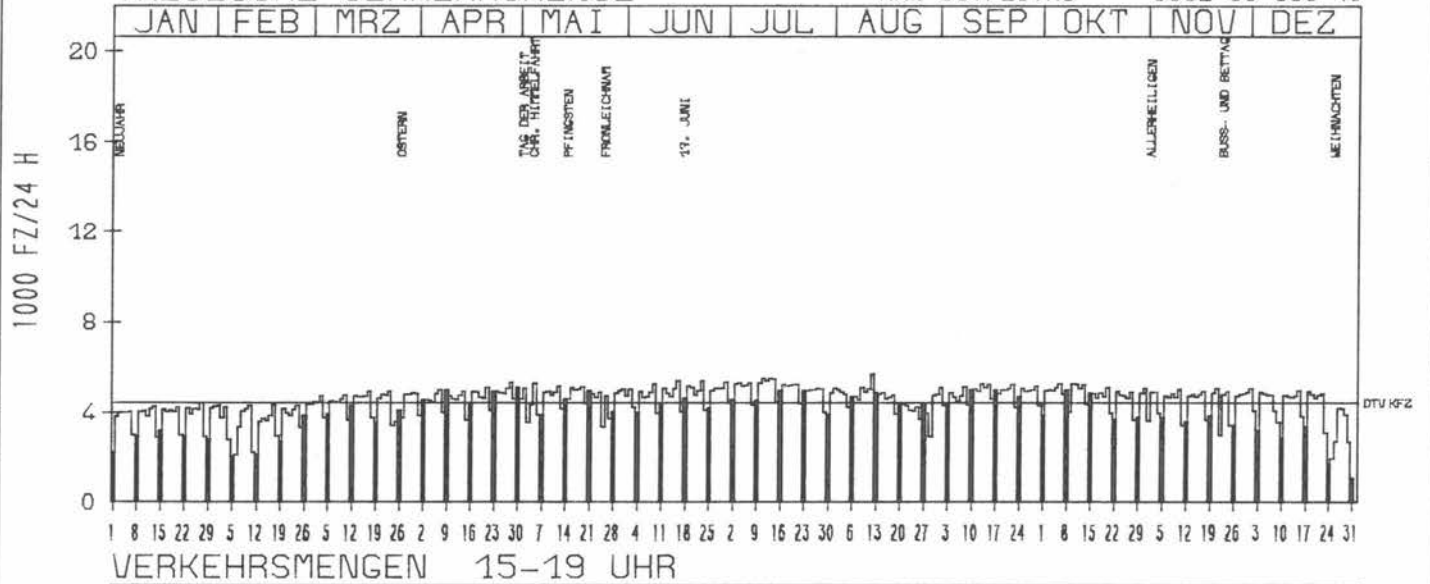
ZST: RHENS  
NR.: 5711 7 016

LAND: RHEINLAND-PFALZ  
STRASSE: B 9  
KM: 94.4  
NETZKNOTEN: 5611 022  
5711 015

RICHTUNG NÖRD

DTV KFZ 4431  
MAX WERKTAG 5301 FR 28. 4.0  
MAX FER-WKTAG 5669 SA 12. 8.0  
MAX SO+FEITAG 5092 SO 30. 4.0

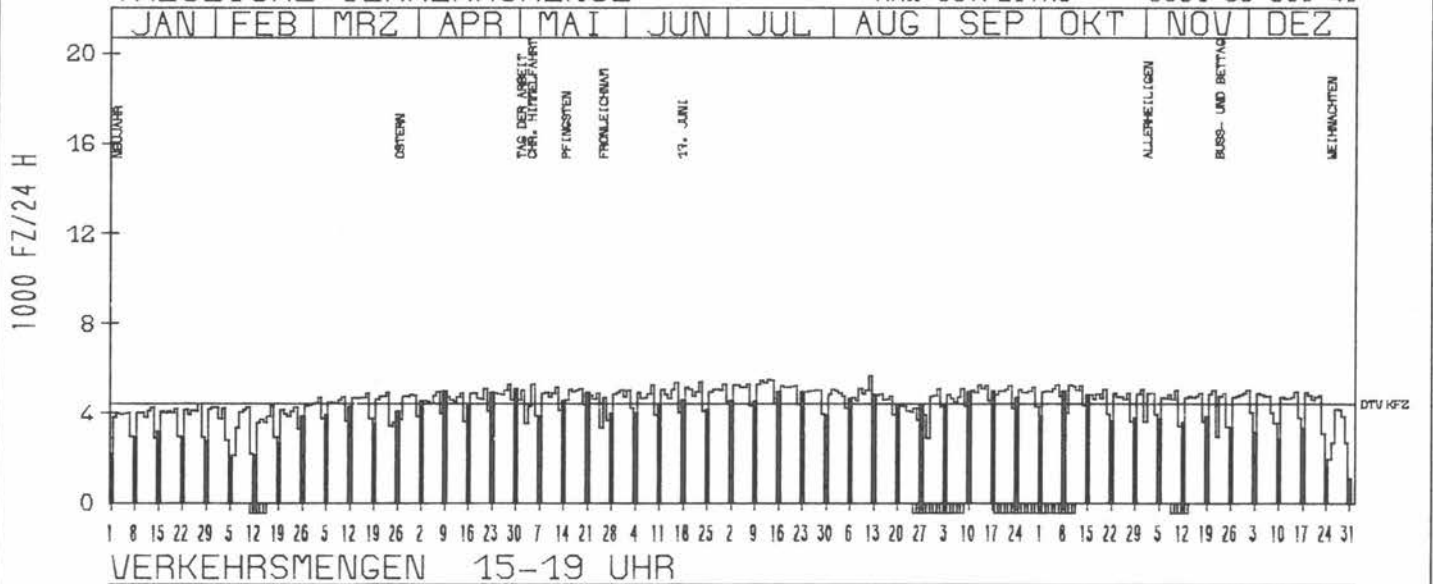
TÄGLICHE VERKEHRSMENGE



RICHTUNG SÜED

DTV KFZ 4419  
MAX WERKTAG 5293 FR 28. 4.0  
MAX FER-WKTAG 5657 SA 12. 8.0  
MAX SO+FEITAG 5081 SO 30. 4.0

TÄGLICHE VERKEHRSMENGE



# JAHRESGANGLINIEN 1978

296

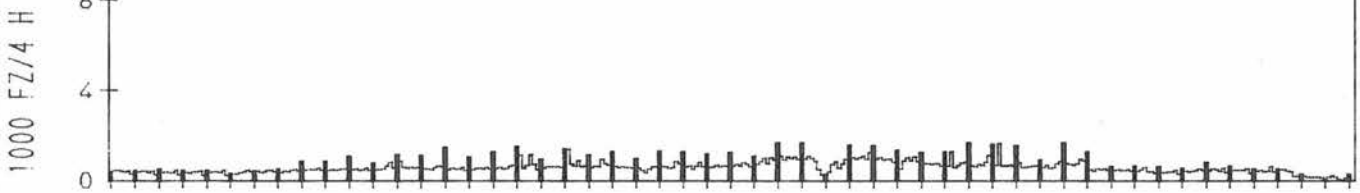
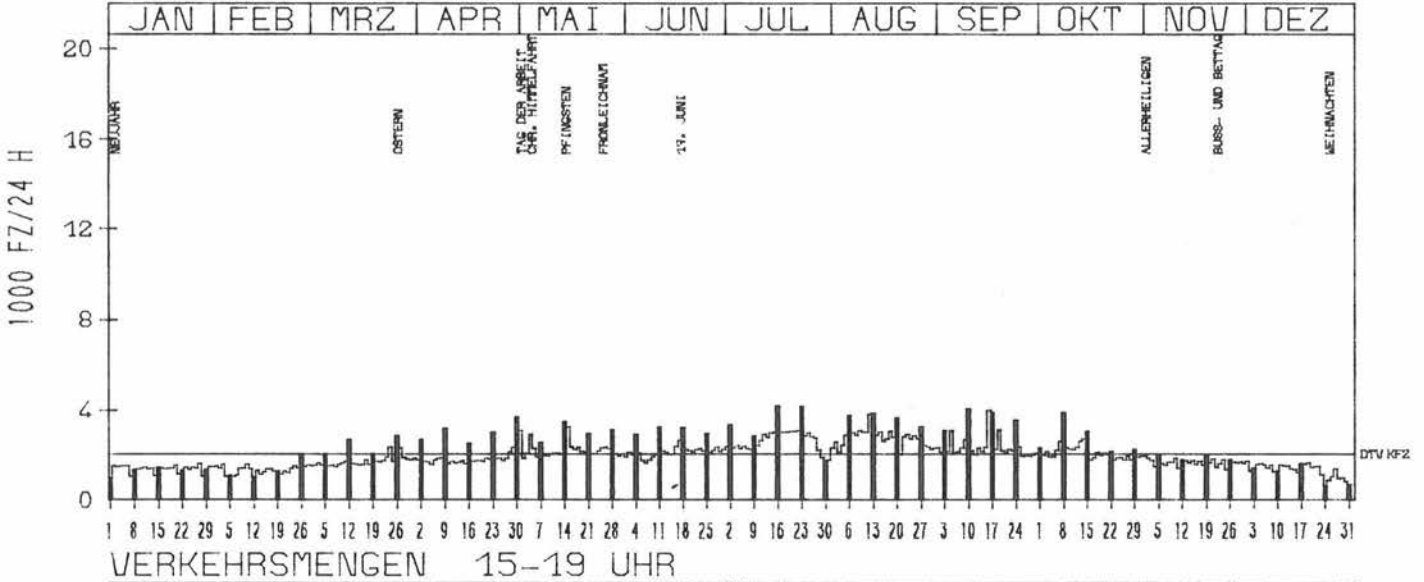
ZST: OBERWESEL  
 NR.: 5812 7 001

LAND: RHEINLAND-PFALZ  
 STRASSE: B 9  
 KM: 127,7  
 NETZKNOTEN: 5912 070  
 5812 002

## RICHTUNG NORD

DTV KFZ 2036  
 MAX WERKTAG 3977 SA 16. 9.  
 MAX FER-WKTAG 3806 SA 12. 8.  
 MAX SO+FEITAG 4180 SO 16. 7.

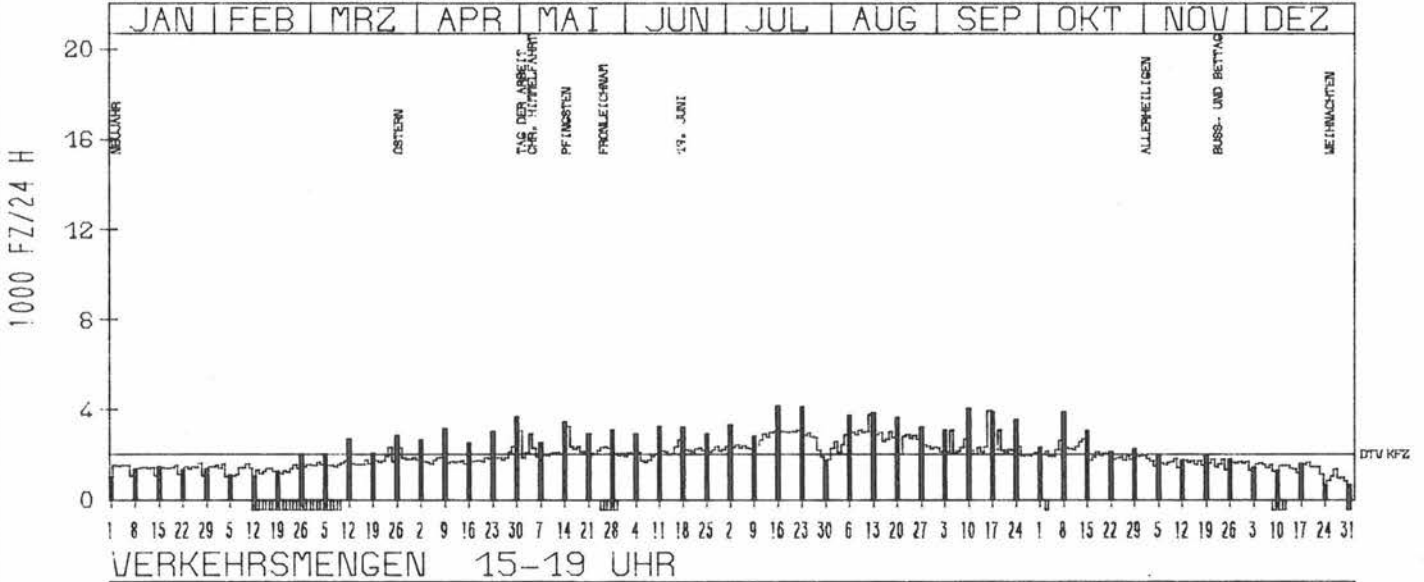
### TAEGLICHE VERKEHRSMENGE



## RICHTUNG SUED

DTV KFZ 2024  
 MAX WERKTAG 3963 SA 16. 9.  
 MAX FER-WKTAG 3794 SA 12. 8.  
 MAX SO+FEITAG 4165 SO 16. 7.

### TAEGLICHE VERKEHRSMENGE



# JAHRESGANGLINIEN 1978

297

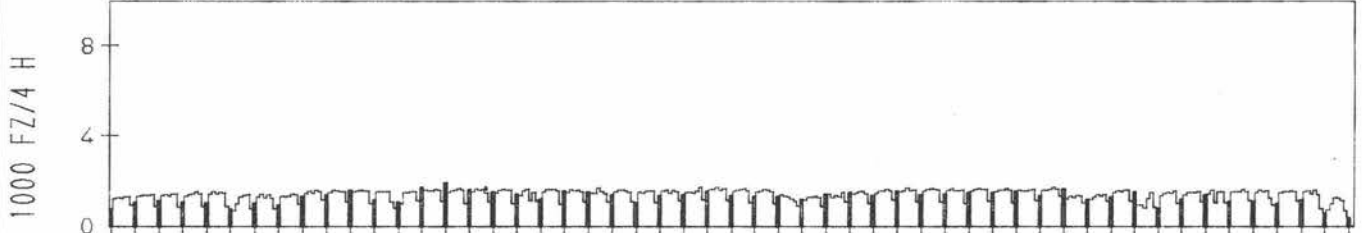
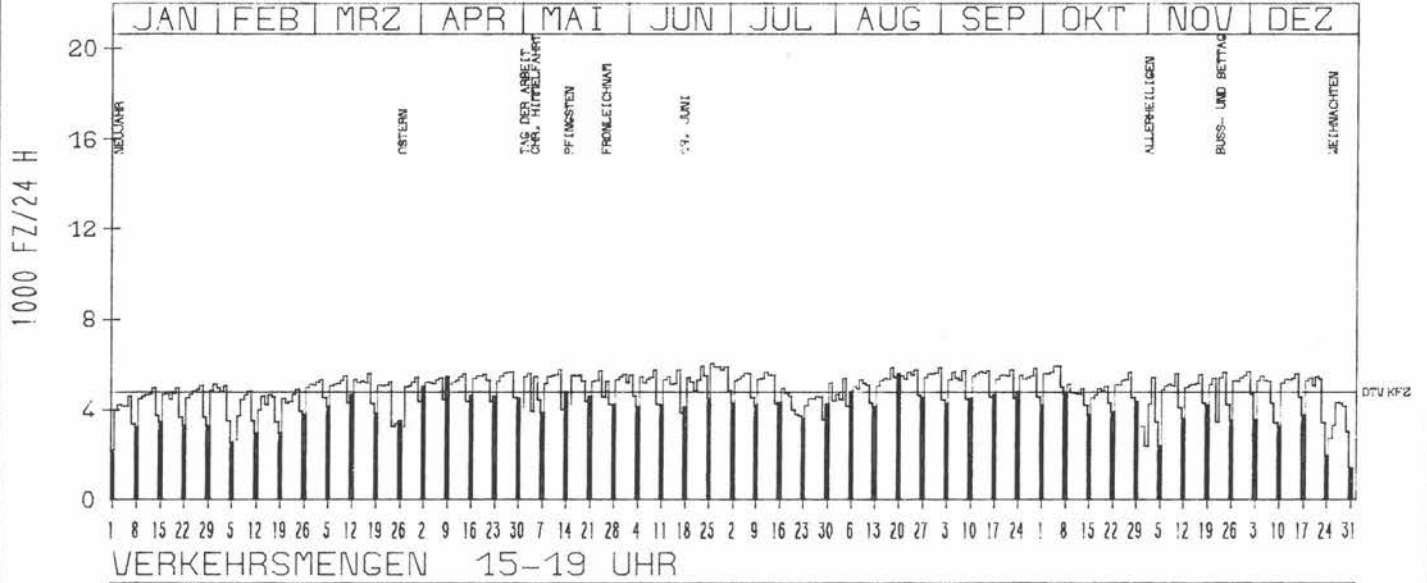
ZST: NIERSTEIN  
 NR.: 6116 7 219 (7019)

LAND: RHEINLAND-PFALZ  
 STRASSE: B 9  
 KM:  
 NETZKNOTEN: 6116 451  
 6116 356

RICHTUNG NÖRD

DTV KFZ 4787  
 MAX WERKTAG 5931 FR 6.10.  
 MAX FER-WKTAG 6062 MO 26. 6.  
 MAX SO+FEITAG 5589 SO 20. 8.

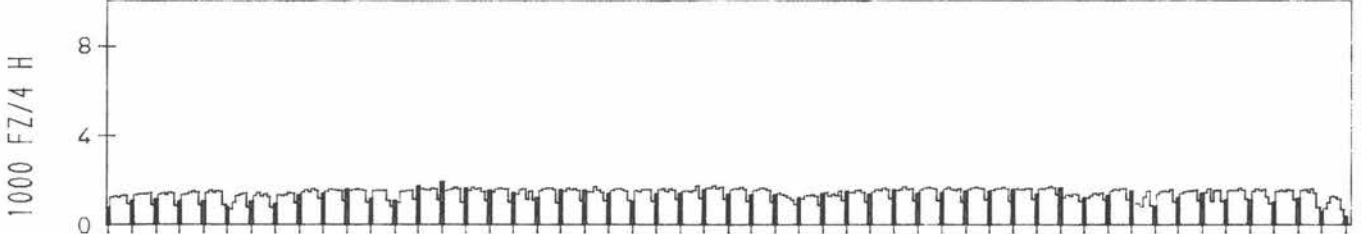
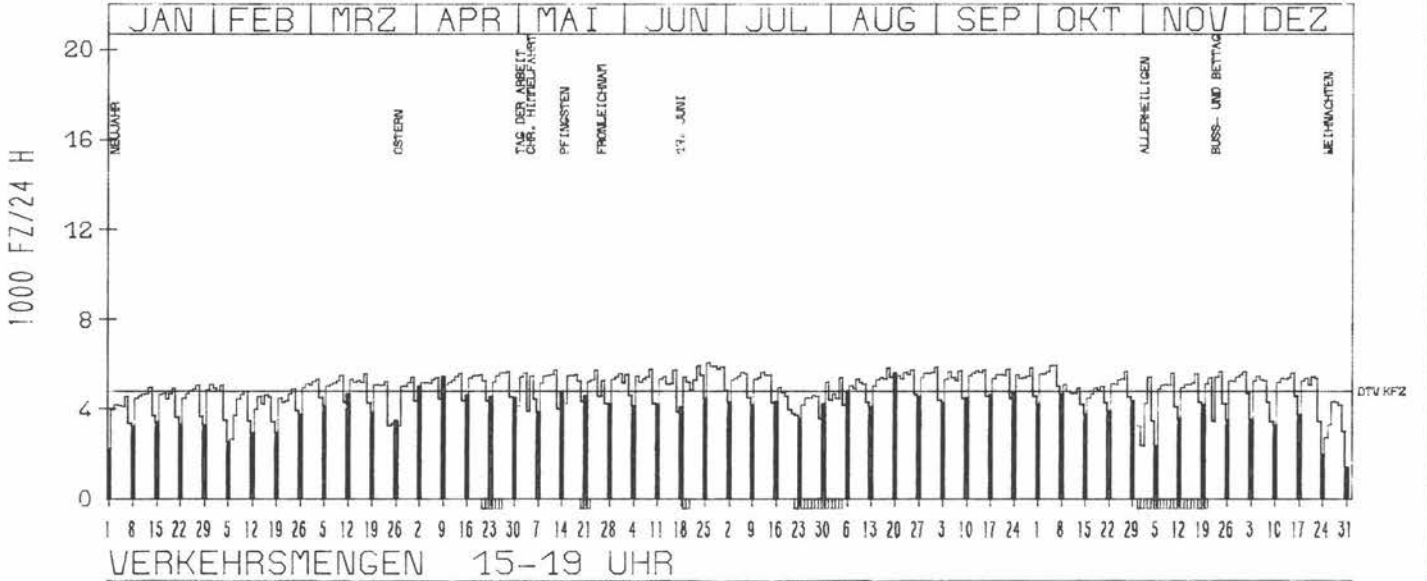
TÄGLICHE VERKEHRSMENGE



RICHTUNG SÜED

DTV KFZ 4775  
 MAX WERKTAG 5913 FR 6.10.  
 MAX FER-WKTAG 6048 MO 26. 6.  
 MAX SO+FEITAG 5575 SO 20. 8.

TÄGLICHE VERKEHRSMENGE



# JAHRESGANGLINIEN 1978

298

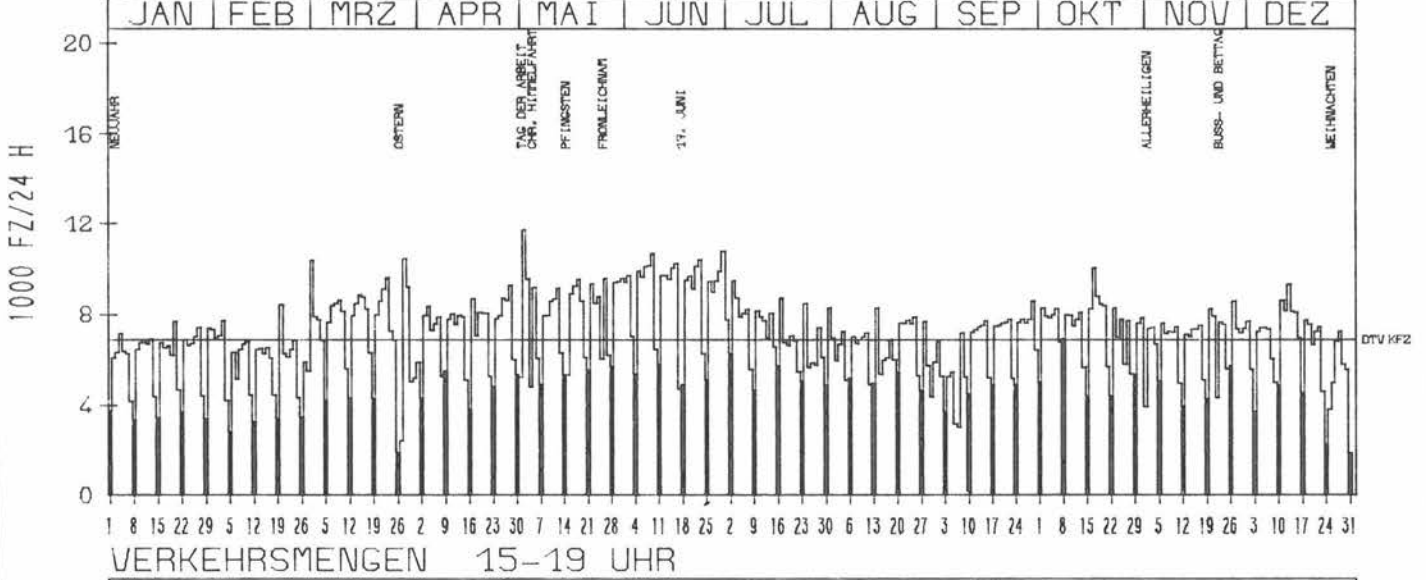
ZST: WÖRMS  
NR.: 6316 7 029

LAND: RHEINLAND-PFALZ  
STRASSE: B 9  
KM:  
NETZKNOTEN: 6316 364  
6316 363

## RICHTUNG NÖRD

DTV KFZ 6871  
MAX WERKTAG 11708 DI 2. 5.  
MAX FER-WKTAG 10768 FR 30. 6.  
MAX SO+FEITAG 7245 FR 24. 3.

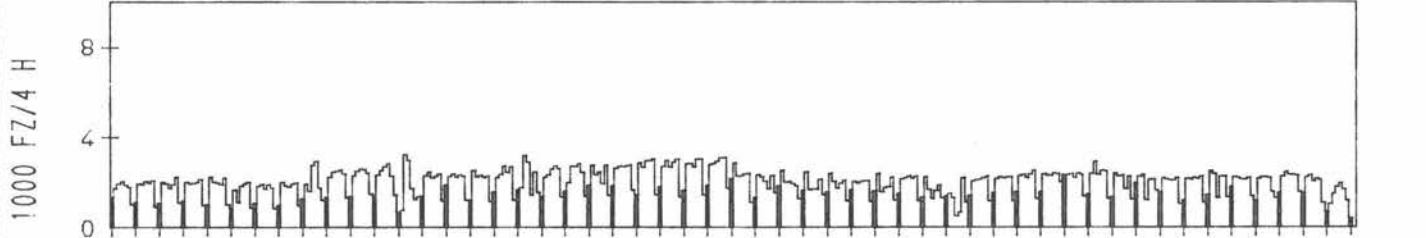
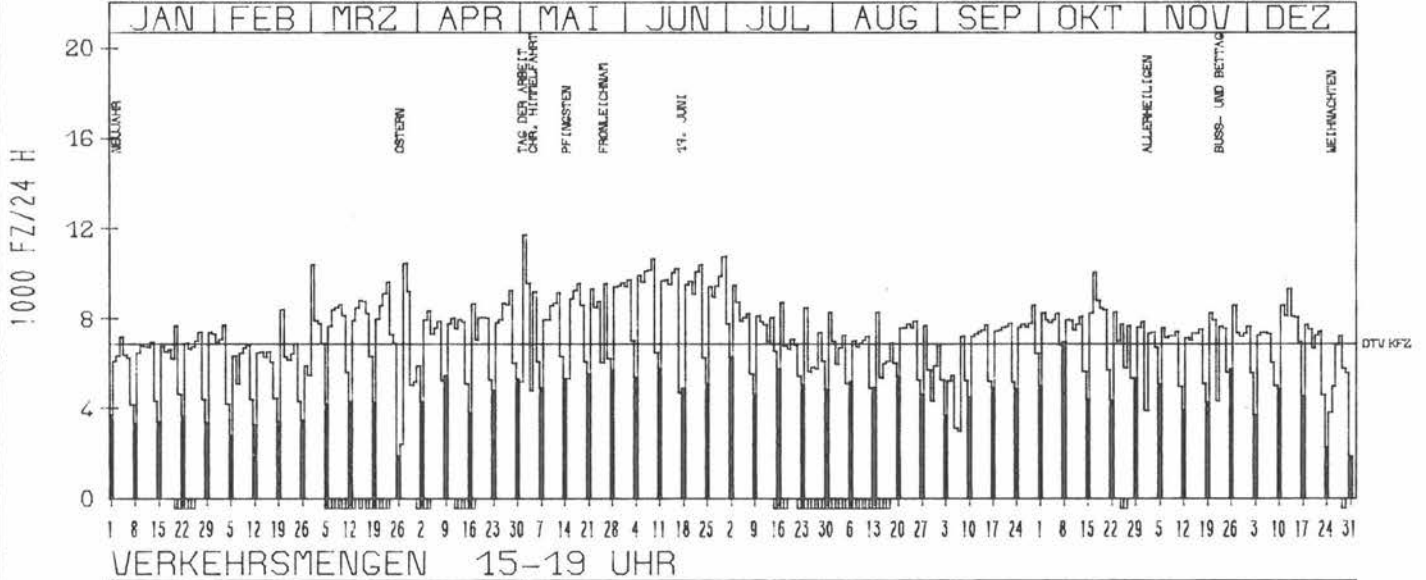
### TAEGLICHE VERKEHRSMENGE



## RICHTUNG SÜED

DTV KFZ 6860  
MAX WERKTAG 11702 DI 2. 5.  
MAX FER-WKTAG 10762 FR 30. 6.  
MAX SO+FEITAG 7245 FR 24. 3.

### TAEGLICHE VERKEHRSMENGE



# JAHRESGANGLINIEN 1978

299

ZST: RÖXHEIM  
 NR.: 6416 7 202 (7002)

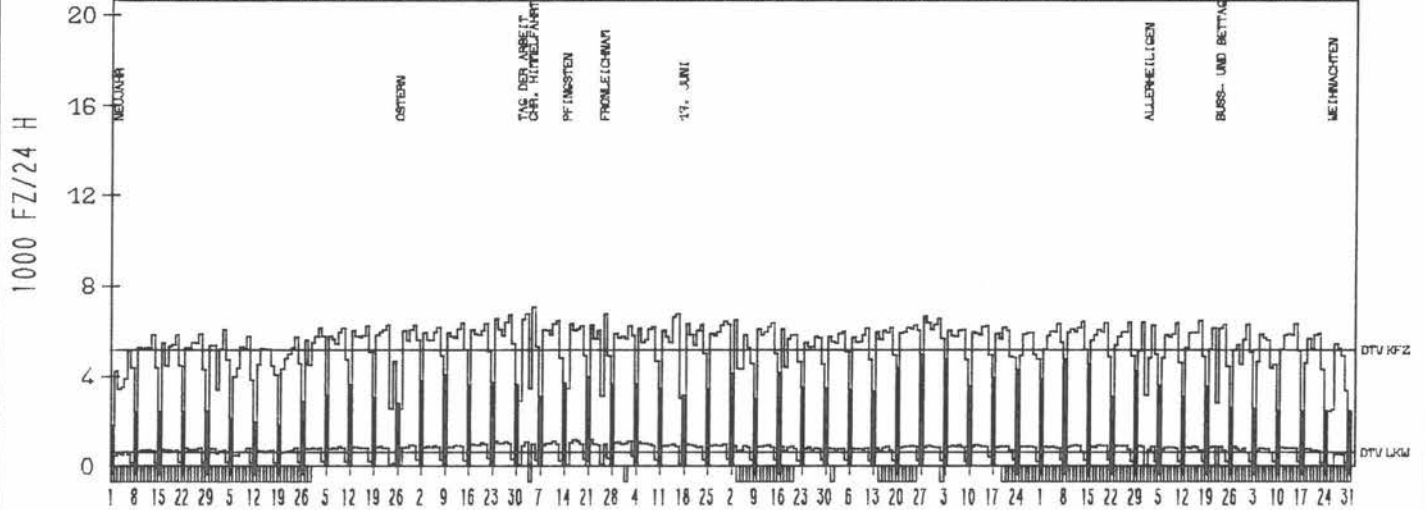
LAND: RHEINLAND-PFALZ  
 STRASSE: B 9  
 KM: 31,3  
 NETZKNOTEN: 6416 201  
 6416 203

## RICHTUNG NÖRD

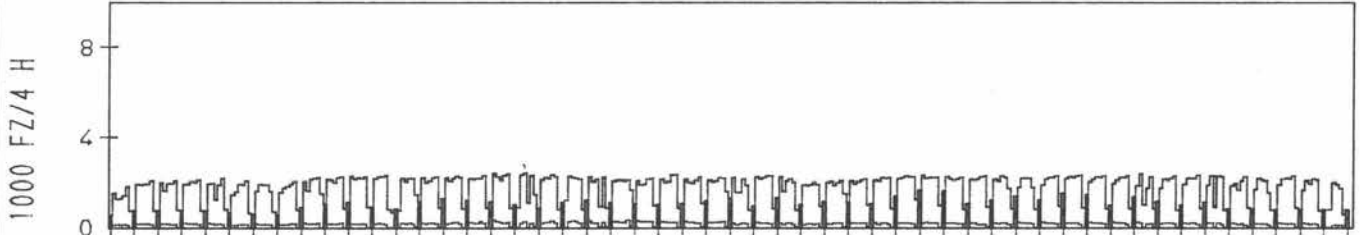
DTV KFZ 5162  
 DTV LKW 621 = 12,04 %  
 MAX WERKTAG 7044 FR 5, 5, 5  
 MAX FER-WKTAG 6737 FR 16, 6, 6  
 MAX SO+FEITAG 4949 SO 27, 8, 8

### TÄGLICHE VERKEHRSMENGE

JAN FEB MRZ APR MAI JUN JUL AUG SEP OKT NOV DEZ



### VERKEHRSMENGEN 15-19 UHR

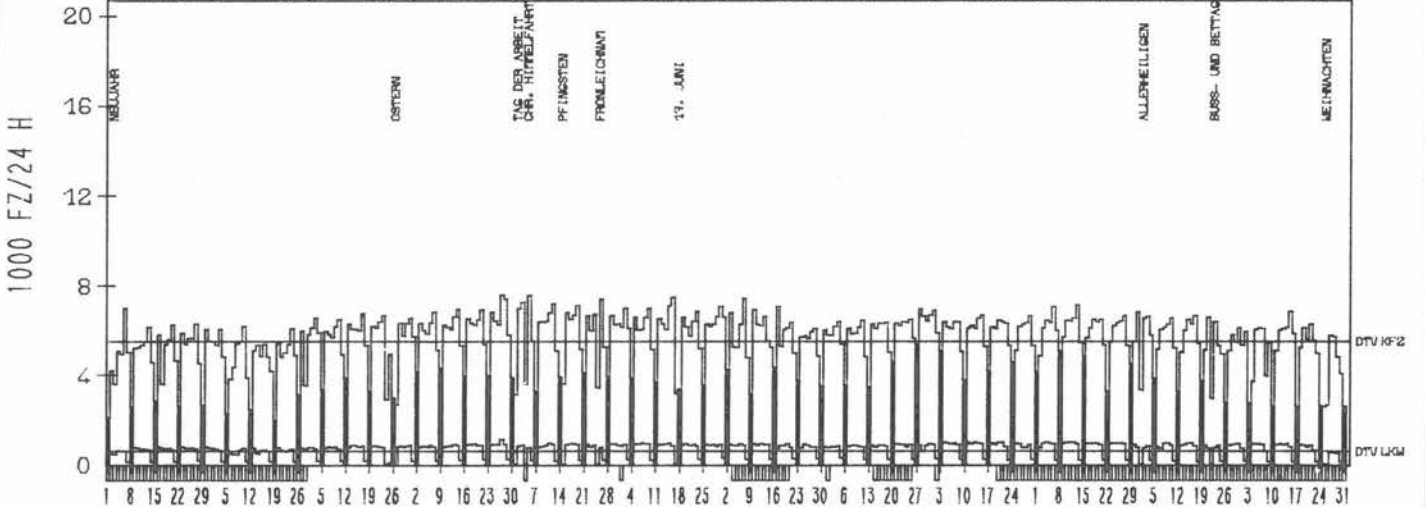


## RICHTUNG SÜED

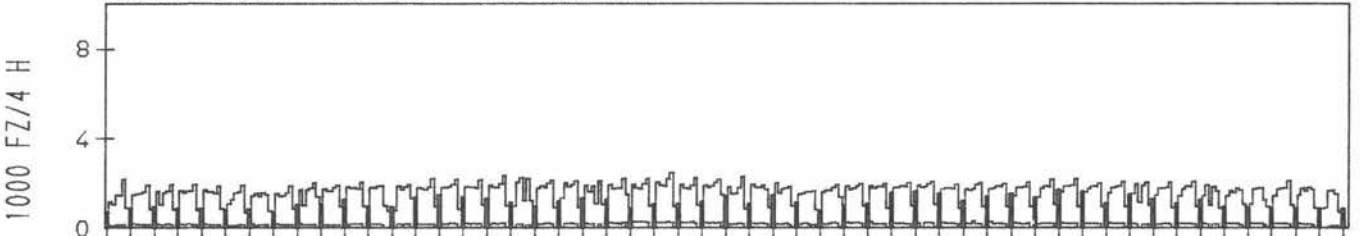
DTV KFZ 5515  
 DTV LKW 622 = 11,28 %  
 MAX WERKTAG 7619 DO 27, 4, 4  
 MAX FER-WKTAG 7475 FR 16, 6, 6  
 MAX SO+FEITAG 5385 SO 27, 8, 8

### TÄGLICHE VERKEHRSMENGE

JAN FEB MRZ APR MAI JUN JUL AUG SEP OKT NOV DEZ



### VERKEHRSMENGEN 15-19 UHR



# JAHRESGANGLINIEN 1978

300

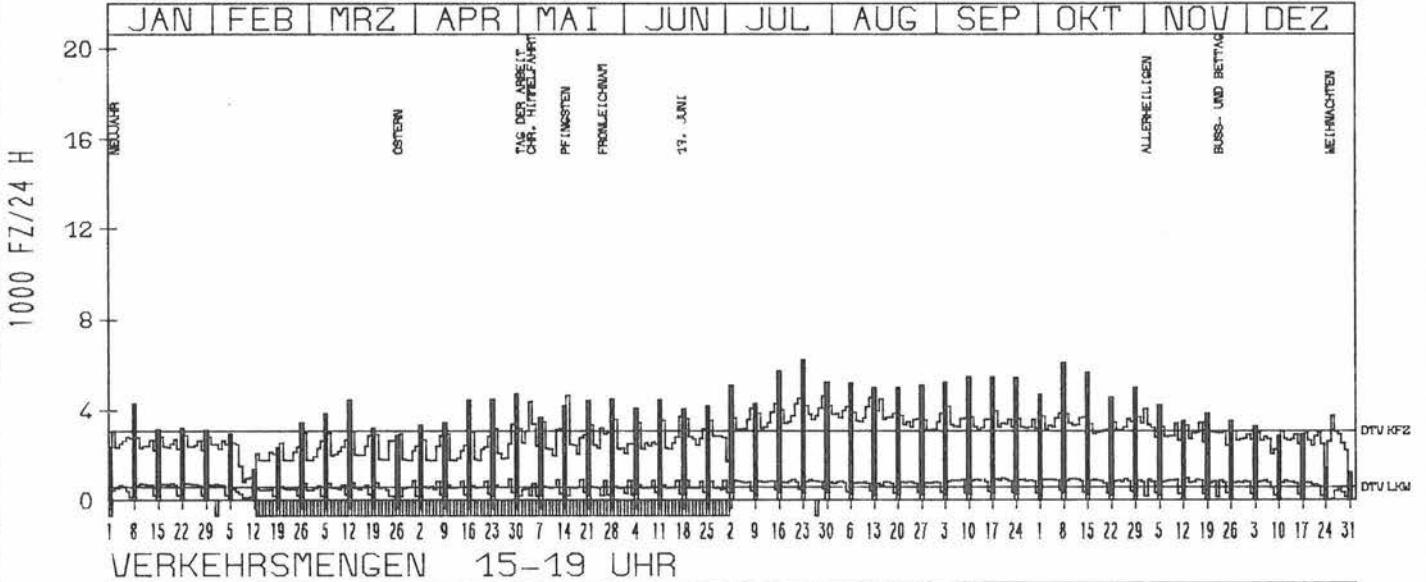
ZST: WILGERTSWIESEN  
 NR.: 6713 7 030

LAND: RHEINLAND-PFALZ  
 STRASSE: B 10  
 KM: 49,4  
 NETZKNOTEN: 6713 008  
 6713 004

## RICHTUNG OST

DTV KFZ 3078  
 DTV LKW 570 = 18,52 %  
 MAX WERKTAG 3948 MO 18,9 %  
 MAX FER-WKTAG 4604 SA 29,7 %  
 MAX SO+FEITAG 6227 SO 23,7 %

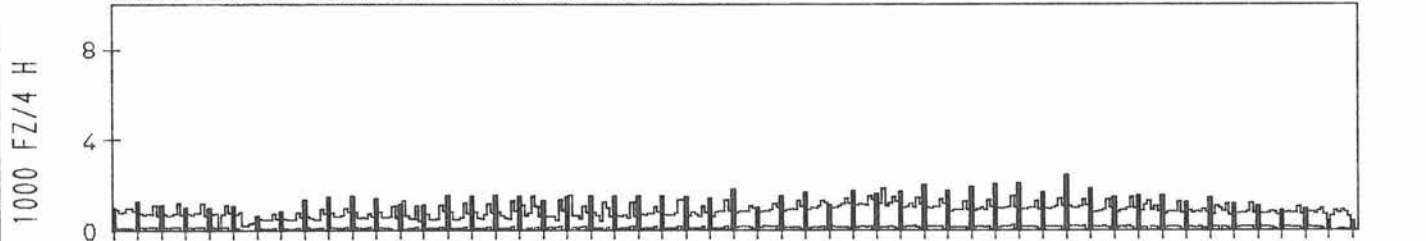
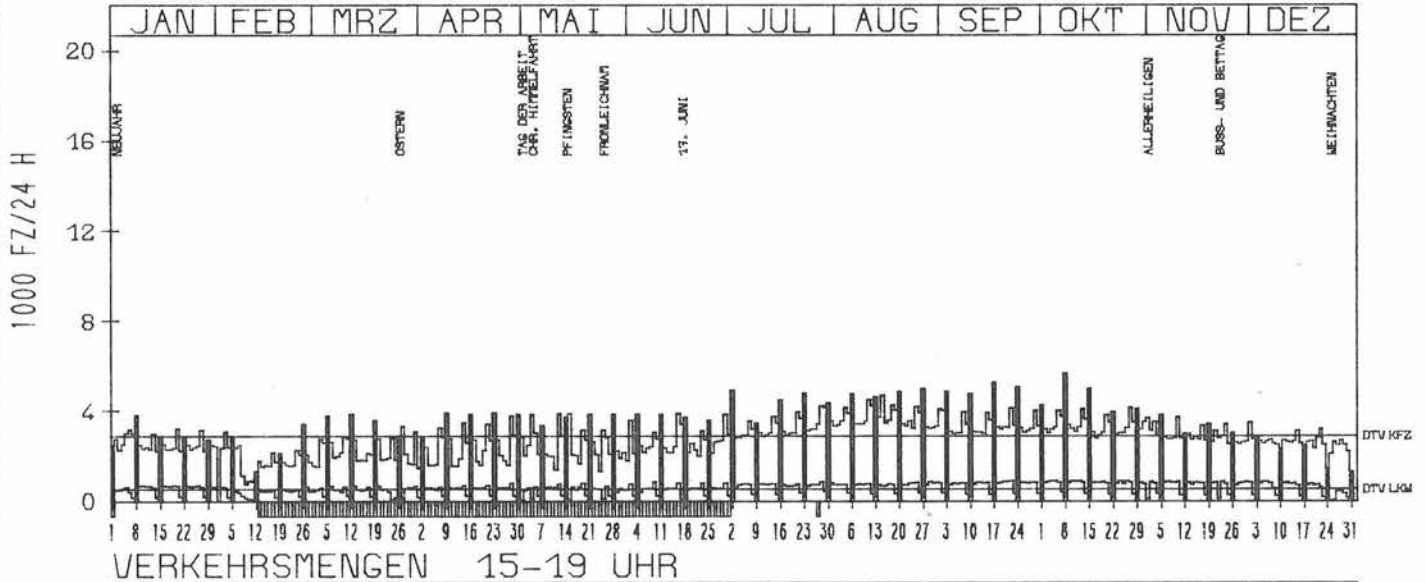
### TAEGLICHE VERKEHRSMENGE



## RICHTUNG WEST

DTV KFZ 2898  
 DTV LKW 502 = 17,32 %  
 MAX WERKTAG 4150 FR 27,10 %  
 MAX FER-WKTAG 4681 DI 15,8 %  
 MAX SO+FEITAG 5658 SO 8,10 %

### TAEGLICHE VERKEHRSMENGE



# JAHRESGANGLINIEN 1978

301

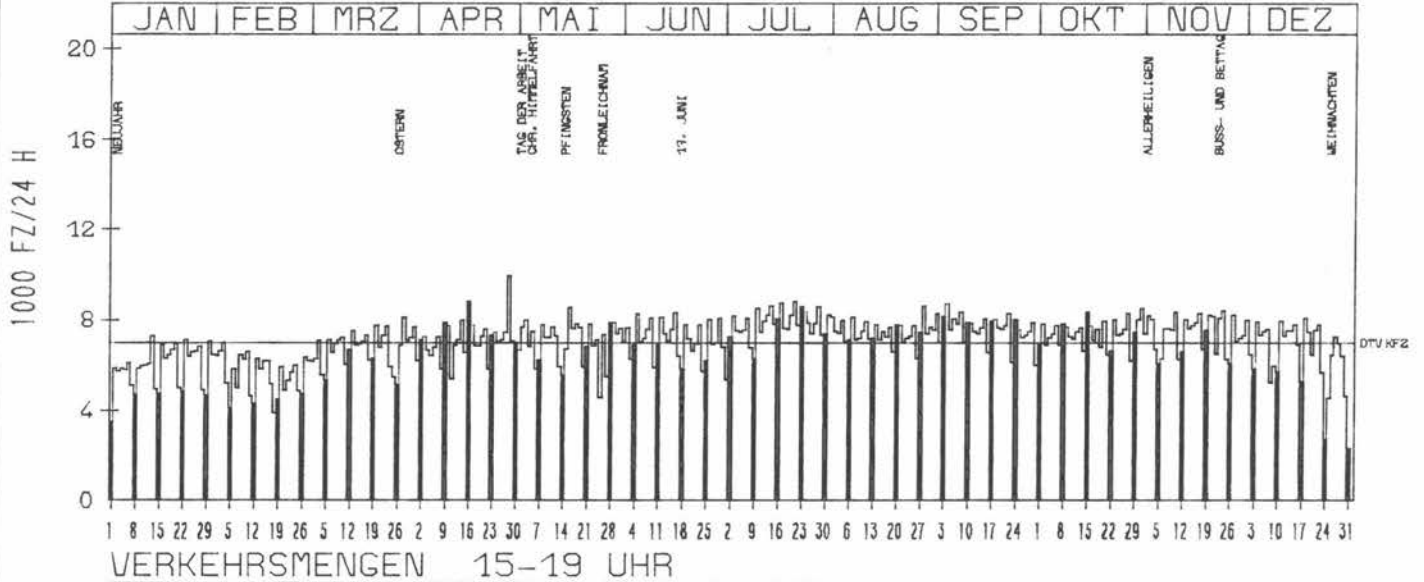
ZST: KANDEL 1  
 NR.: 6915 7 045

LAND: RHEINLAND-PFALZ  
 STRASSE: B 10  
 KM: 86,9  
 NETZKNOTEN: 6915 090  
 6915 071

## RICHTUNG NÖRD

DTV KFZ 6984  
 MAX WERKTAG 9946 FR 28 4  
 MAX FER-WKTAG 8819 FR 21 7  
 MAX SO+FEITAG 8808 SO 16 4

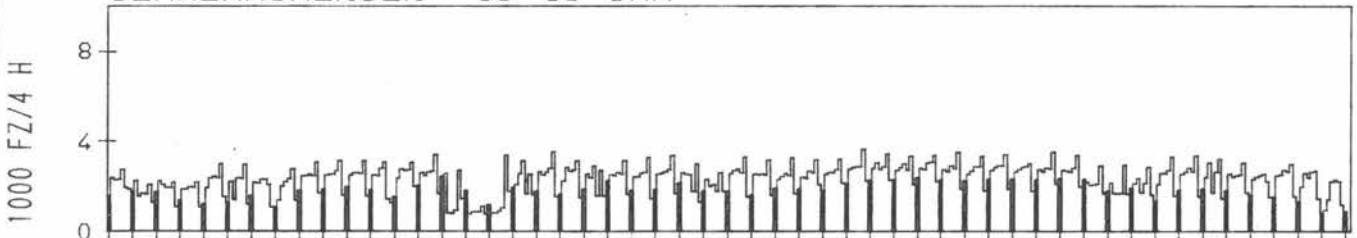
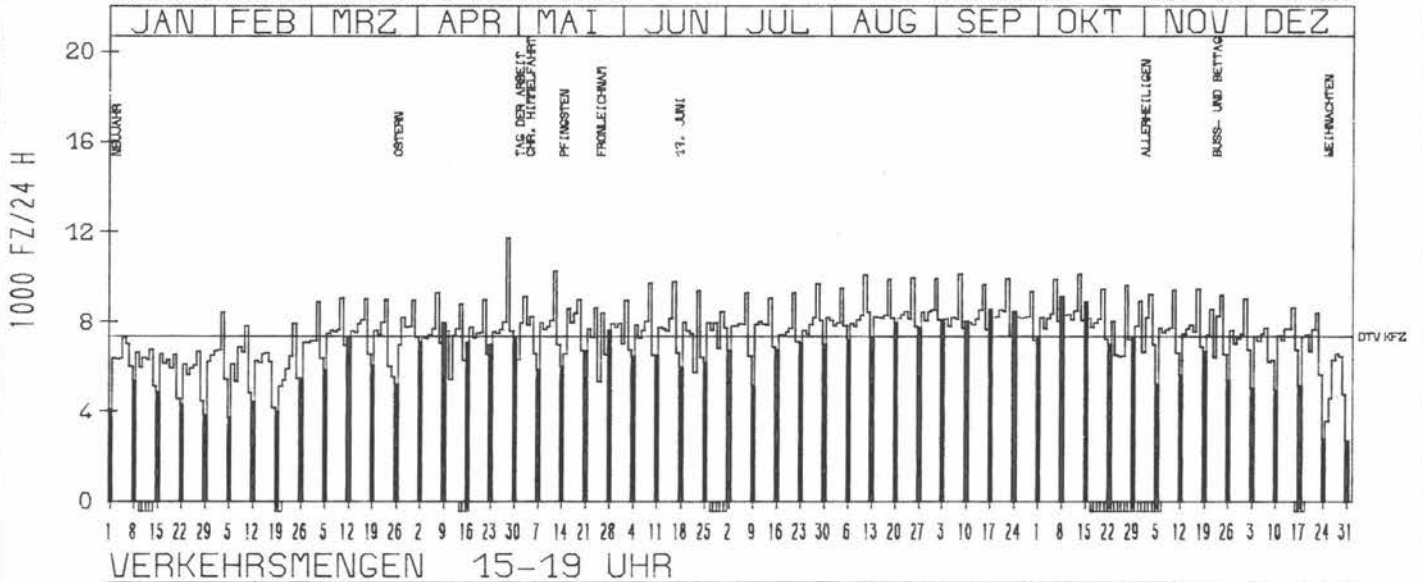
### TÄGLICHE VERKEHRSMENGE



## RICHTUNG SÜED

DTV KFZ 7362  
 MAX WERKTAG 11714 FR 28 4  
 MAX FER-WKTAG 10235 FR 12 5  
 MAX SO+FEITAG 9114 SO 8 10

### TÄGLICHE VERKEHRSMENGE





# JAHRESGANGLINIEN 1978

302

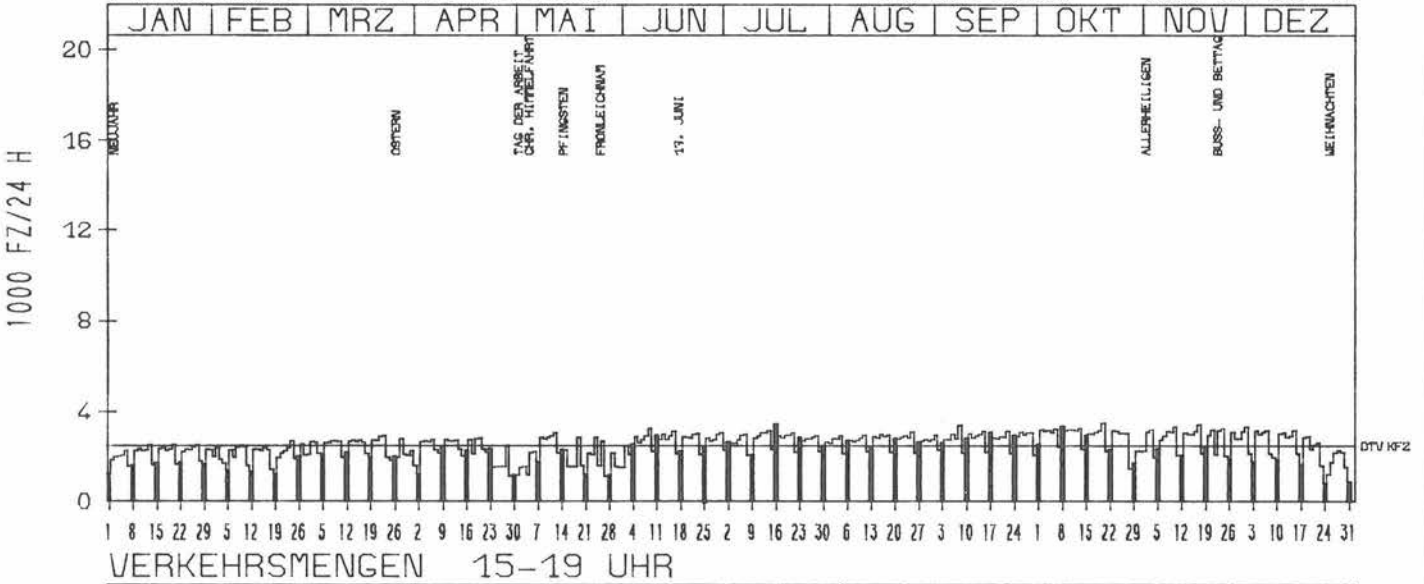
ZST: RHEINBR. GERMERSHEIM  
 NR.: 6716 7 027

LAND: RHEINLAND-PFALZ  
 STRASSE: B 35  
 KM: 1.9  
 NETZKNOTEN: 6716 270  
 6716 016

## RICHTUNG OST

DTV KFZ 2468  
 MAX WERKTAG 3499 FR 20. 10.  
 MAX FER-WKTAG 3375 FR 8. 9.  
 MAX SO+FEITAG 3452 SO 16. 7.

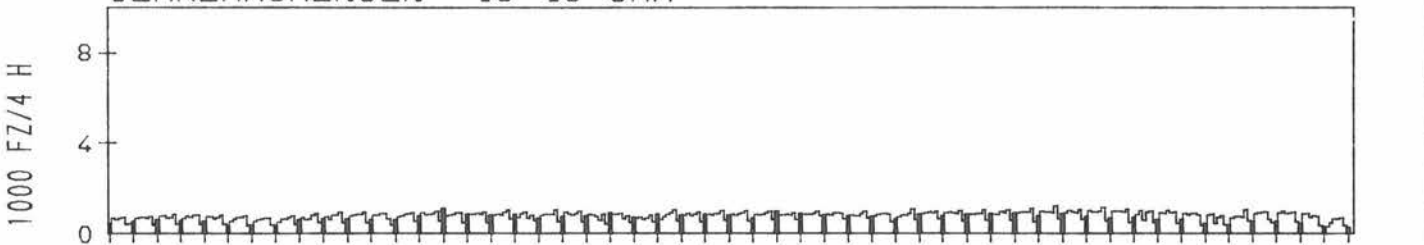
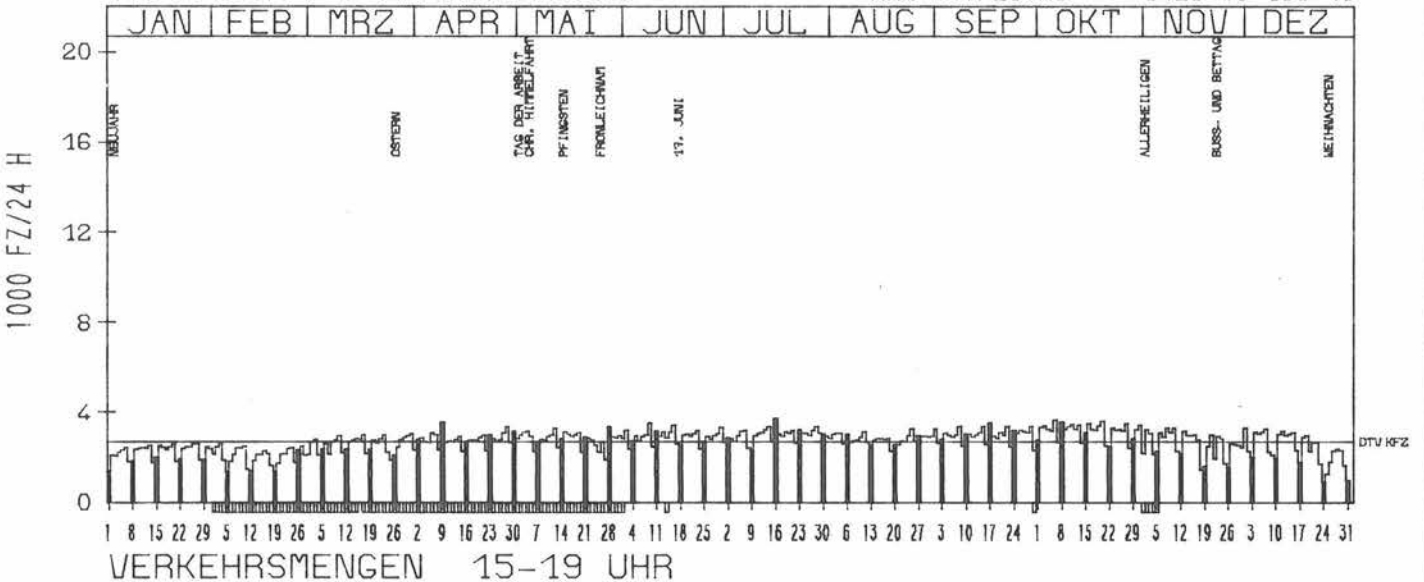
### TAEGLICHE VERKEHRSMENGE



## RICHTUNG WEST

DTV KFZ 2692  
 MAX WERKTAG 3639 FR 6. 10.  
 MAX FER-WKTAG 3411 FR 16. 6.  
 MAX SO+FEITAG 3723 SO 16. 7.

### TAEGLICHE VERKEHRSMENGE



# JAHRESGANGLINIEN 1978

303

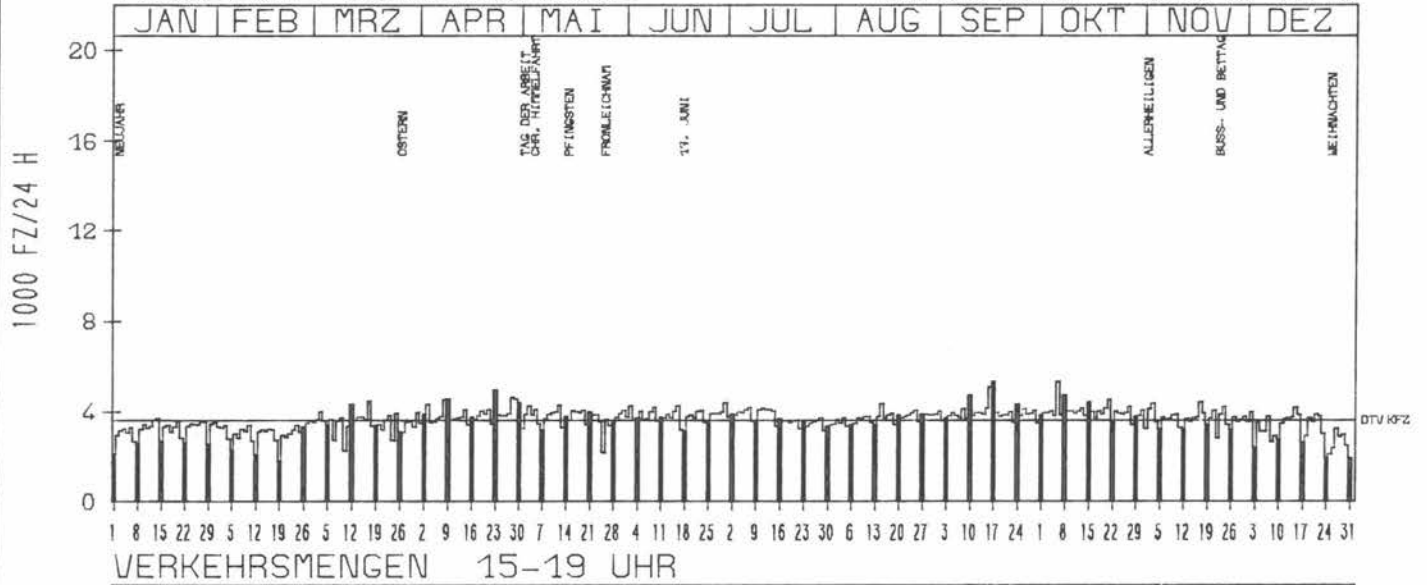
ZST: HOCHSPEYER  
 NR.: 6513 7 017

LAND: RHEINLAND-PFALZ  
 STRASSE: B 37  
 KM: 10,5  
 NETZKNOTEN: 6513 008  
 6513 000

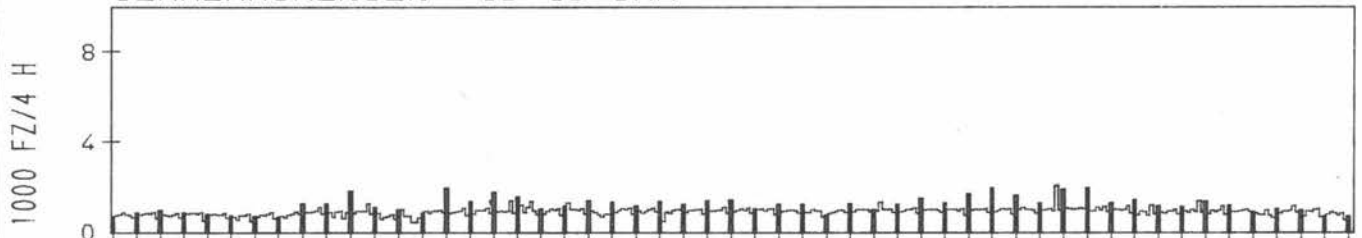
RICHTUNG OST

DTV KFZ 3625  
 MAX WERKTAG 5312 FR 6. 10.0  
 MAX FER-WKTAG 4507 SA 8. 4.0  
 MAX SO+FEITAG 5302 SO 17. 9.0

TAEGLICHE VERKEHRSMENGE



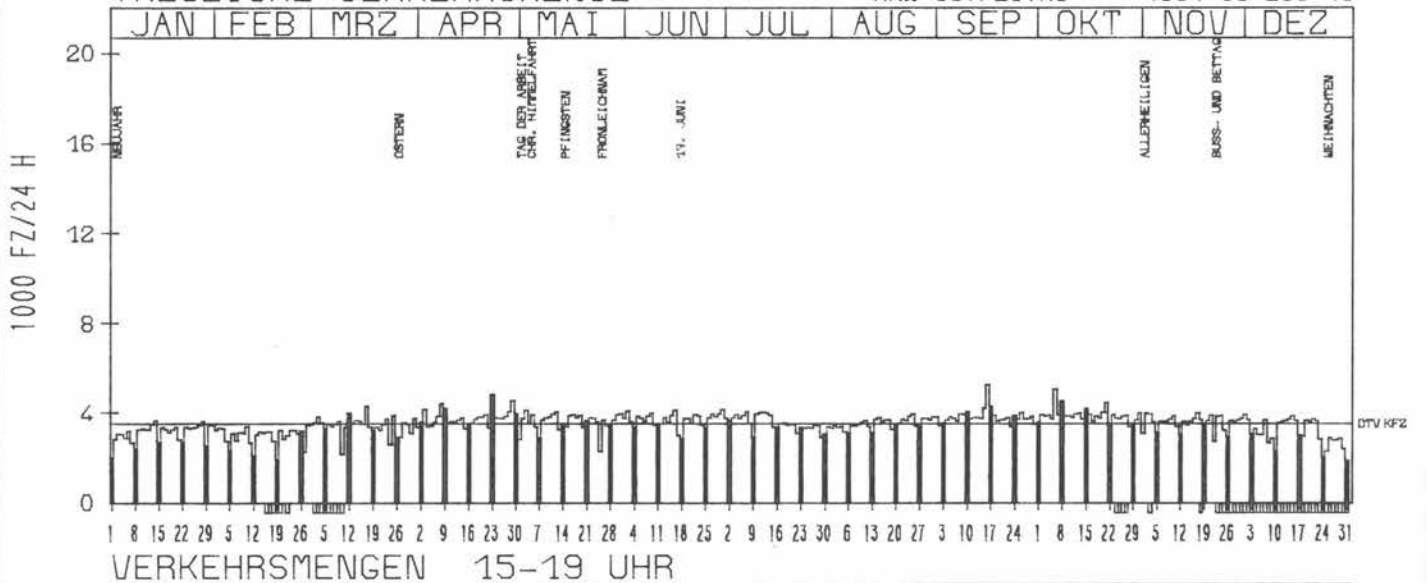
VERKEHRSMENGEN 15-19 UHR



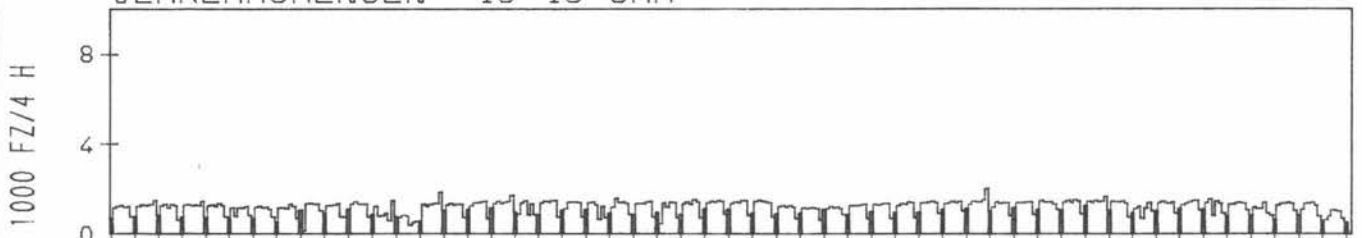
RICHTUNG WEST

DTV KFZ 3504  
 MAX WERKTAG 5236 SA 16. 9.0  
 MAX FER-WKTAG 4417 SA 8. 4.0  
 MAX SO+FEITAG 4807 SO 23. 4.0

TAEGLICHE VERKEHRSMENGE



VERKEHRSMENGEN 15-19 UHR



# JAHRESGANGLINIEN 1978

304

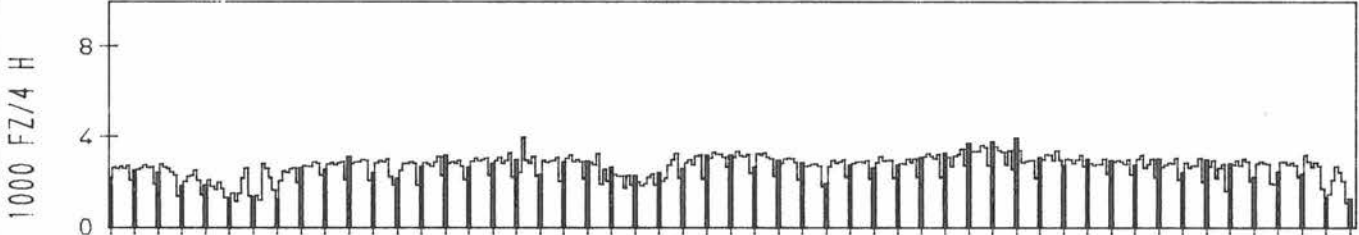
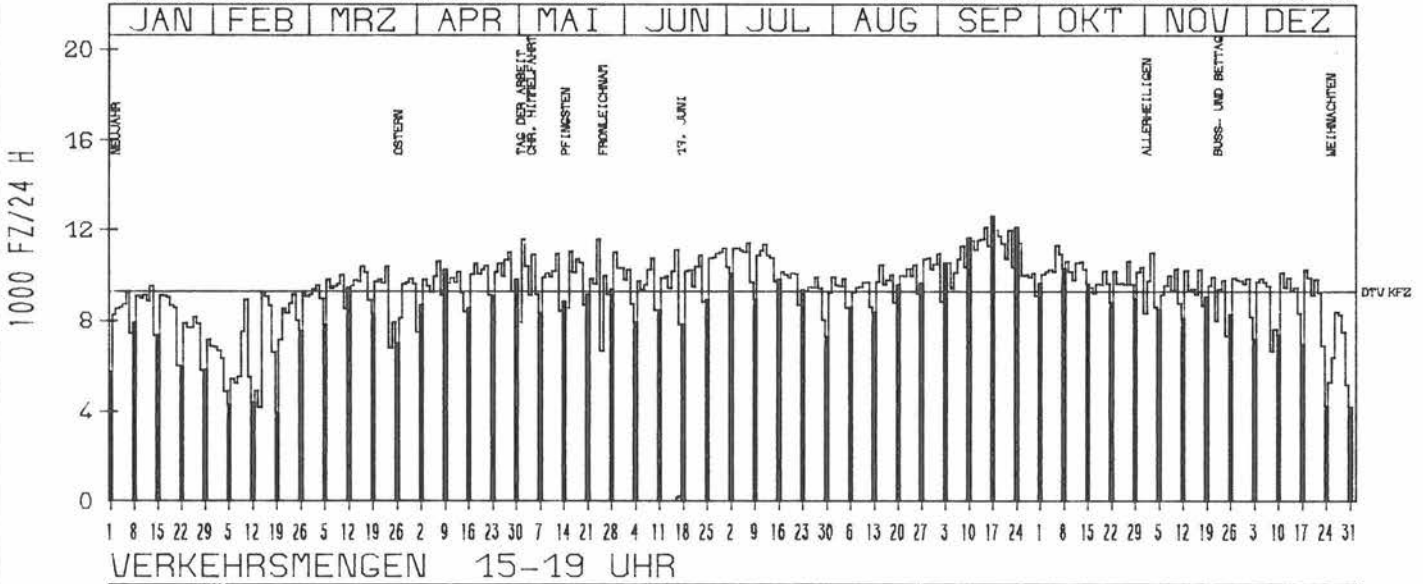
ZST: NEUSTADT (WEINSTRASSE)  
 NR.: 6614 7 077

LAND: RHEINLAND-PFALZ  
 STRASSE: B 38  
 KM: 1,7  
 NETZKNOTEN: 6614 012  
 6615 009

## RICHTUNG NÖRD

DTV KFZ 9288  
 MAX WERKTAG 12109 FR 15. 9.  
 MAX FER-WKTAG 11558 MI 13. 9.  
 MAX SO+FEITAG 12621 SO 17. 9.

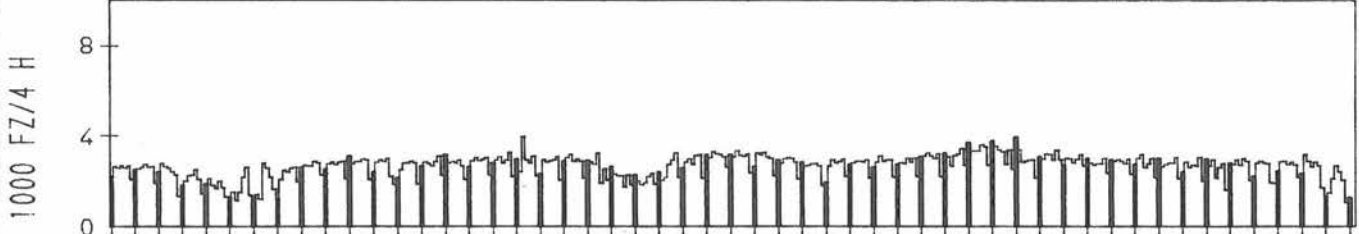
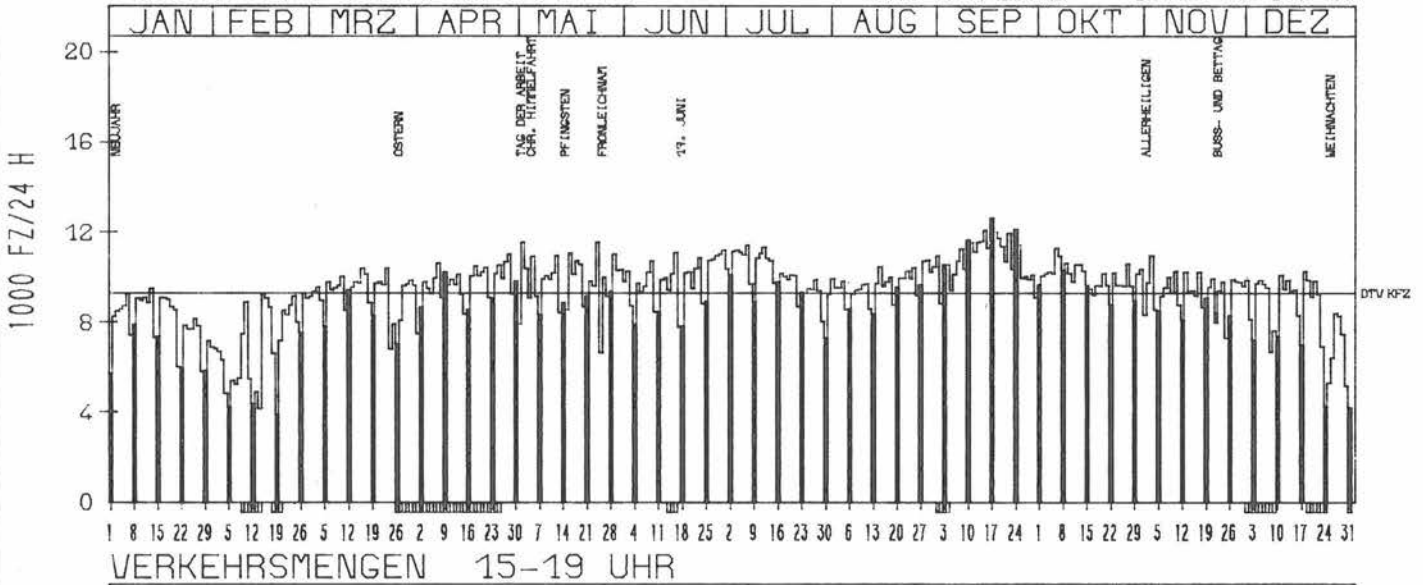
### TÄGLICHE VERKEHRSMENGE



## RICHTUNG SÜED

DTV KFZ 9276  
 MAX WERKTAG 12096 FR 15. 9.  
 MAX FER-WKTAG 11547 MI 13. 9.  
 MAX SO+FEITAG 12609 SO 17. 9.

### TÄGLICHE VERKEHRSMENGE



# JAHRESGANGLINIEN 1978

305

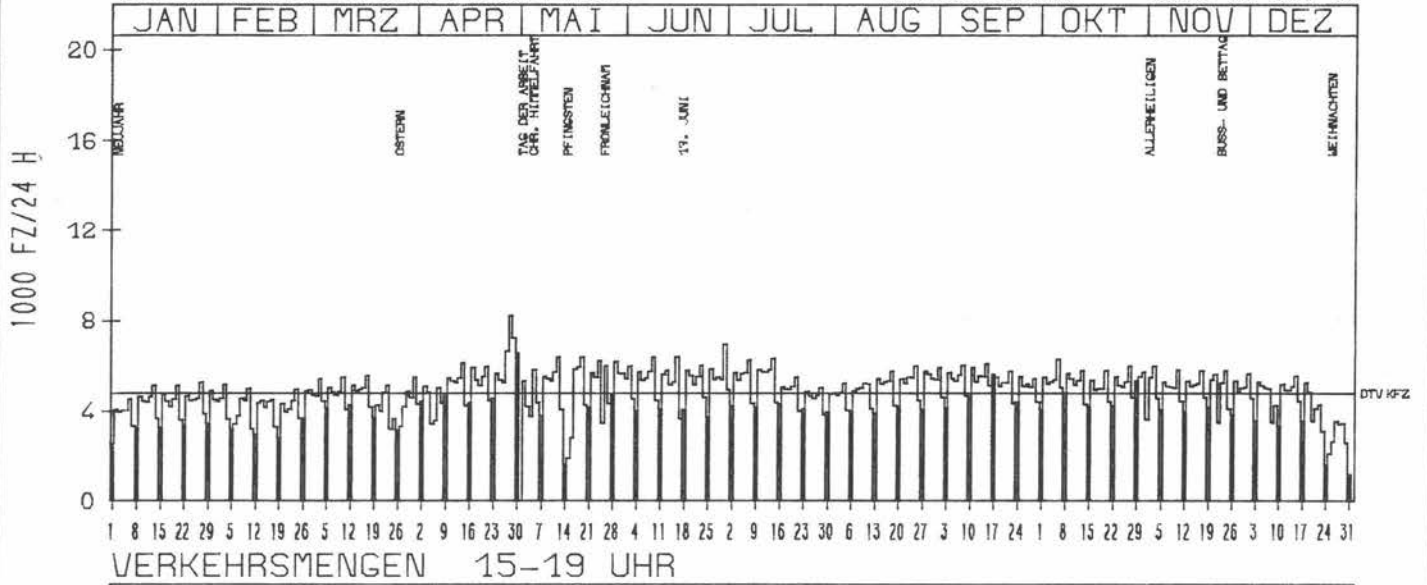
ZST: ALZEY  
 NR.: 6214 7 048

LAND: RHEINLAND-PFALZ  
 STRASSE: B 40  
 KM: 33,1  
 NETZKNOTEN: 6214 022  
 6214 006

## RICHTUNG NÖRD

DTV KFZ 4791  
 MAX WERKTAG 8231 FR 28. 4.  
 MAX FER-WKTAG 6956 FR 30. 6.  
 MAX SO+FEITAG 6559 SO 30. 4.

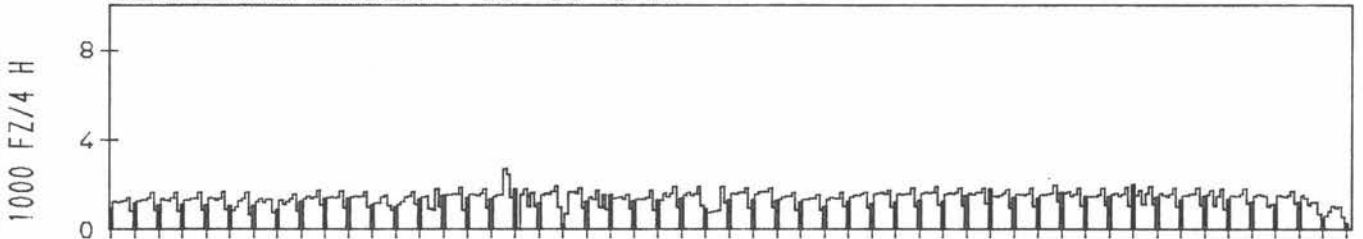
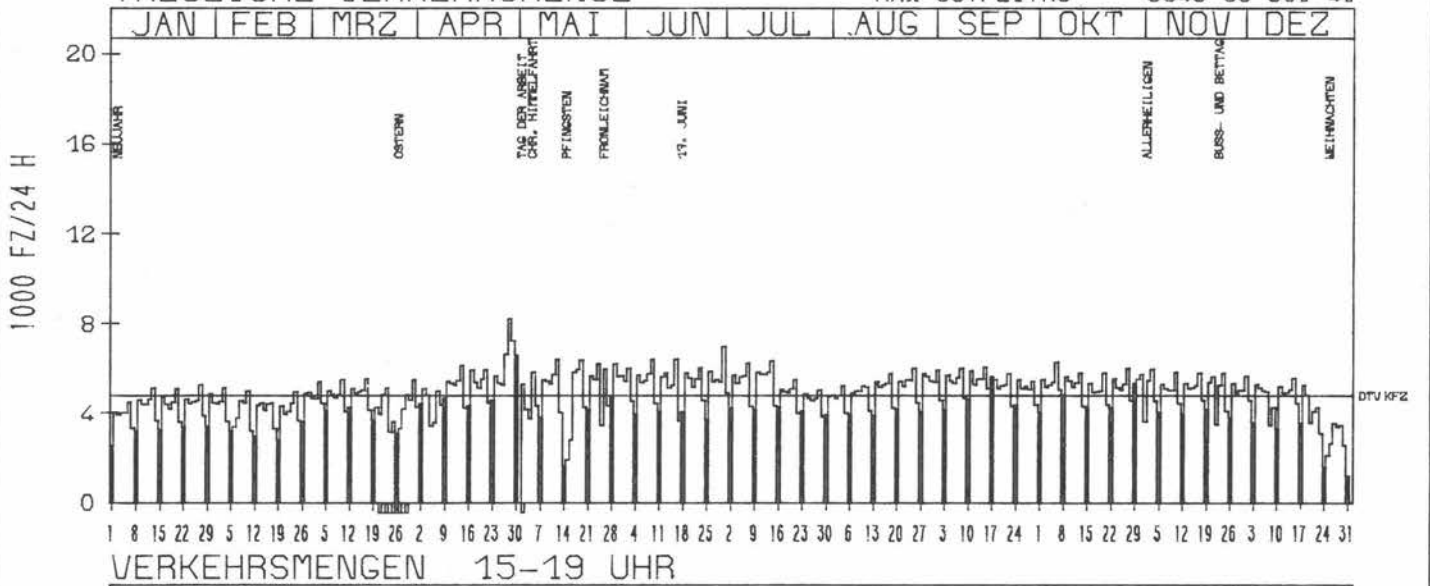
### TÄGLICHE VERKEHRSMENGE



## RICHTUNG SÜED

DTV KFZ 4779  
 MAX WERKTAG 8222 FR 28. 4.  
 MAX FER-WKTAG 6944 FR 30. 6.  
 MAX SO+FEITAG 6548 SO 30. 4.

### TÄGLICHE VERKEHRSMENGE



# JAHRESGANGLINIEN 1978

306

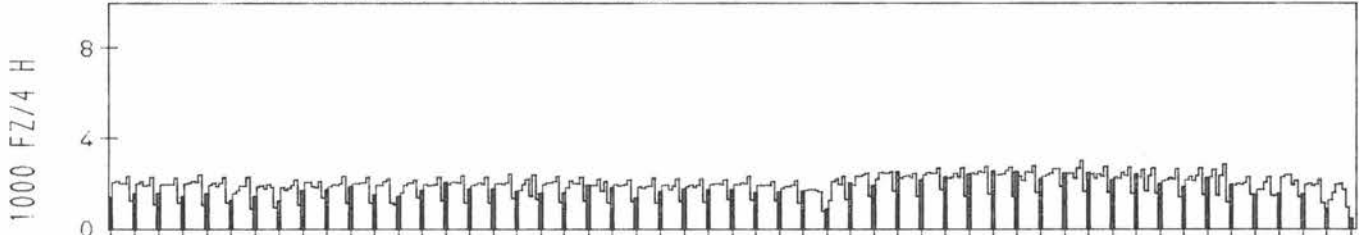
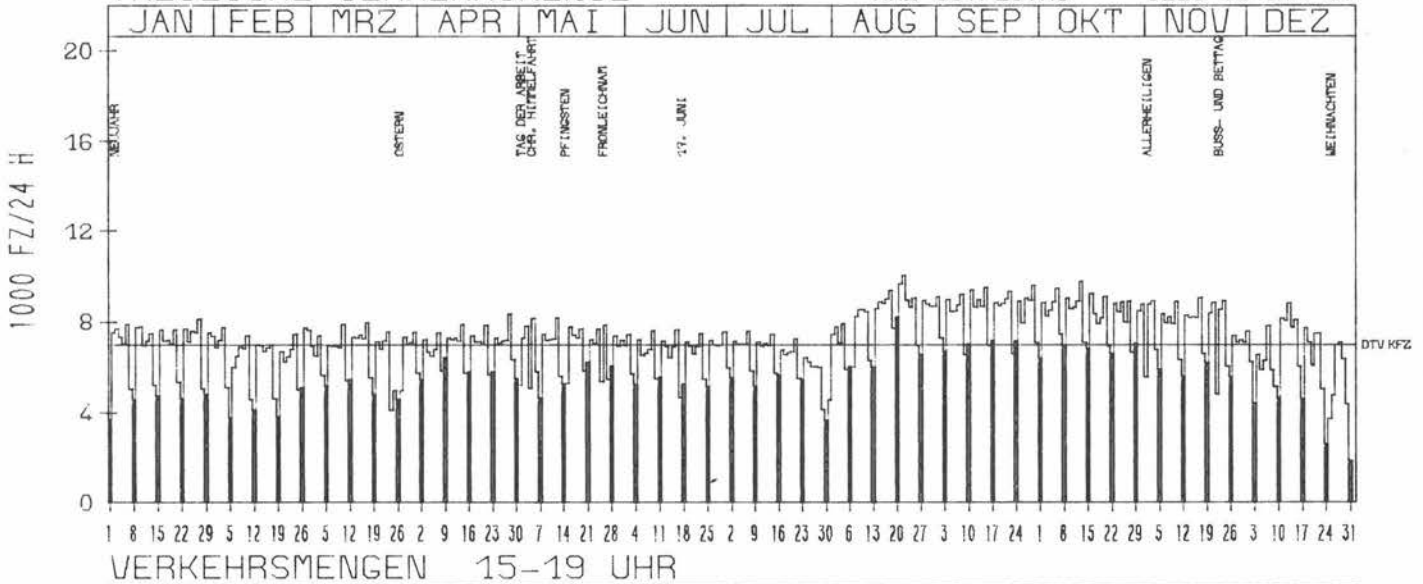
ZST: RUEDESHEIM  
 NR.: 6112 7 223 (7023)

LAND: RHEINLAND-PFALZ  
 STRASSE: B 41  
 KM:  
 NETZKNOTEN: 6112 018  
 6112 020

## RICHTUNG OST

DTV KFZ 6991  
 MAX WERKTAG 9775 FR 13. 10.  
 MAX FER-WKTAG 10055 DI 22. 8.  
 MAX SO+FEITAG 8225 SO 20. 8.

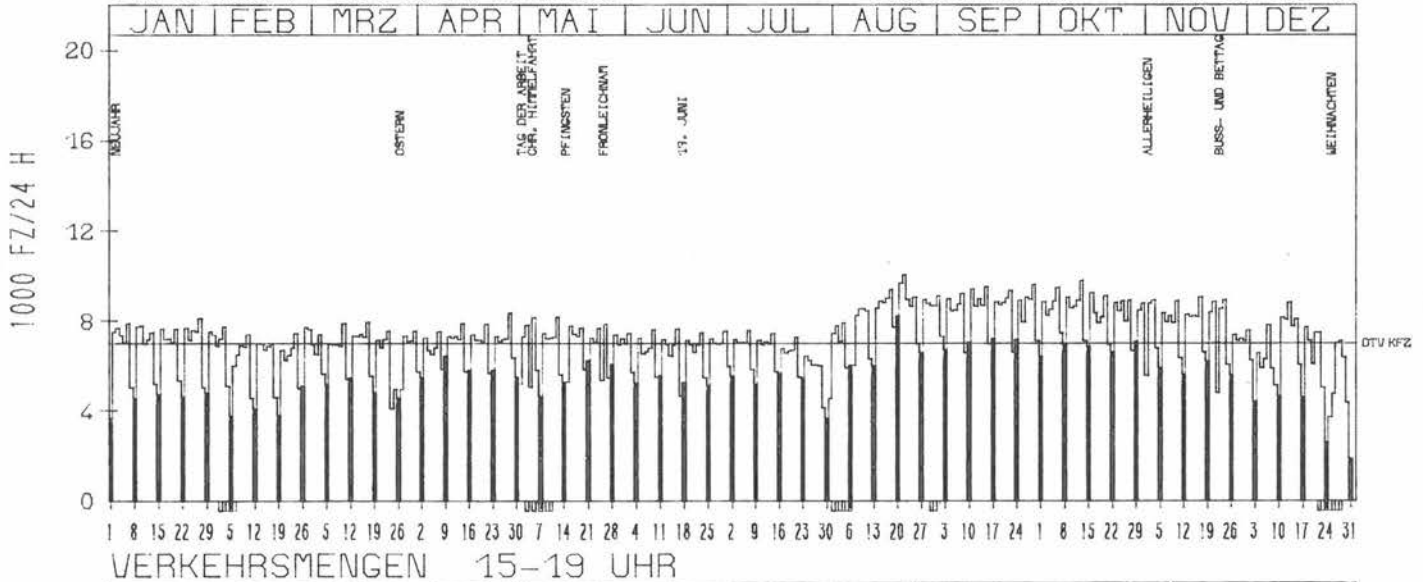
### TAEGLICHE VERKEHRSMENGE



## RICHTUNG WEST

DTV KFZ 6991  
 MAX WERKTAG 9775 FR 13. 10.  
 MAX FER-WKTAG 10055 DI 22. 8.  
 MAX SO+FEITAG 8225 SO 20. 8.

### TAEGLICHE VERKEHRSMENGE



# JAHRESGANGLINIEN 1978

307

ZST: FAHR

LAND: RHEINLAND-PFALZ

NR.: 5510 7 023

STRASSE: B 42

KM: 12,8

NETZKNOTEN: 5409 026

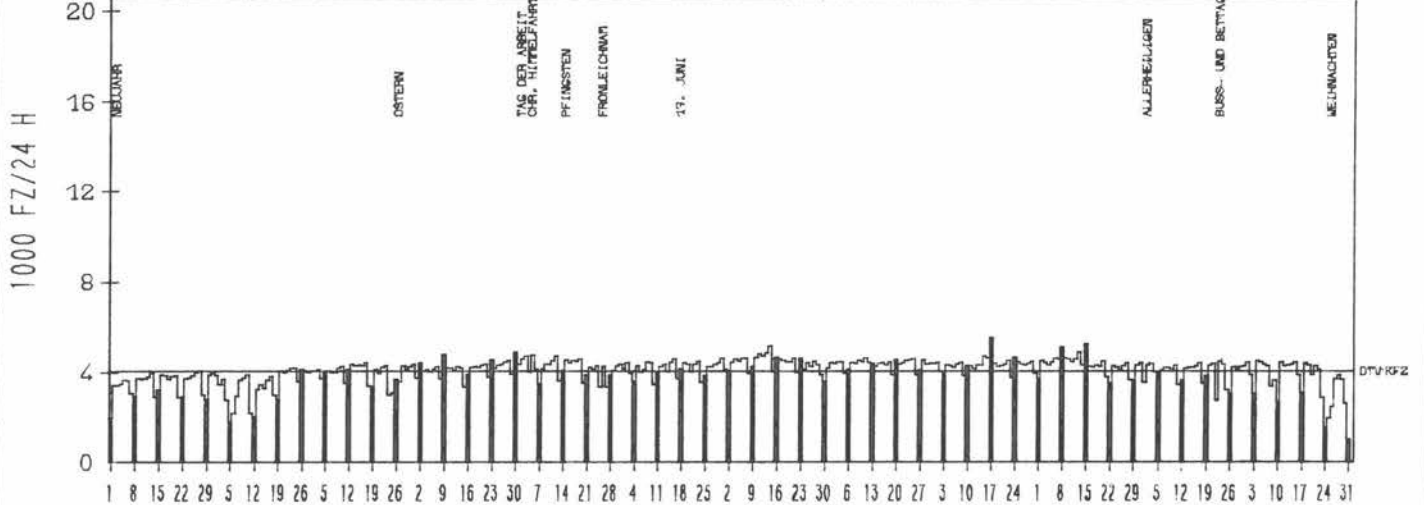
5510 020

## RICHTUNG NÖRD

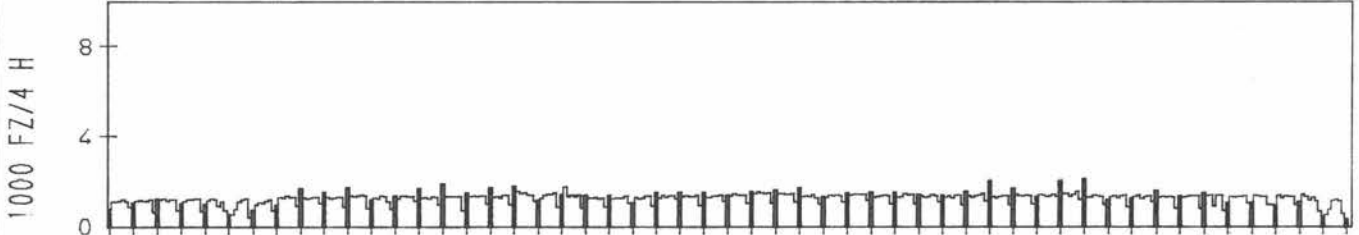
DTV KFZ 4047  
 MAX WERKTAG 4879 FR 13. 10.  
 MAX FER-WKTAG 5143 FR 14. 7.  
 MAX SO+FEITAG 5507 SO 17. 9.

### TÄGLICHE VERKEHRSMENGE

JAN | FEB | MRZ | APR | MAI | JUN | JUL | AUG | SEP | OKT | NOV | DEZ



### VERKEHRSMENGEN 15-19 UHR

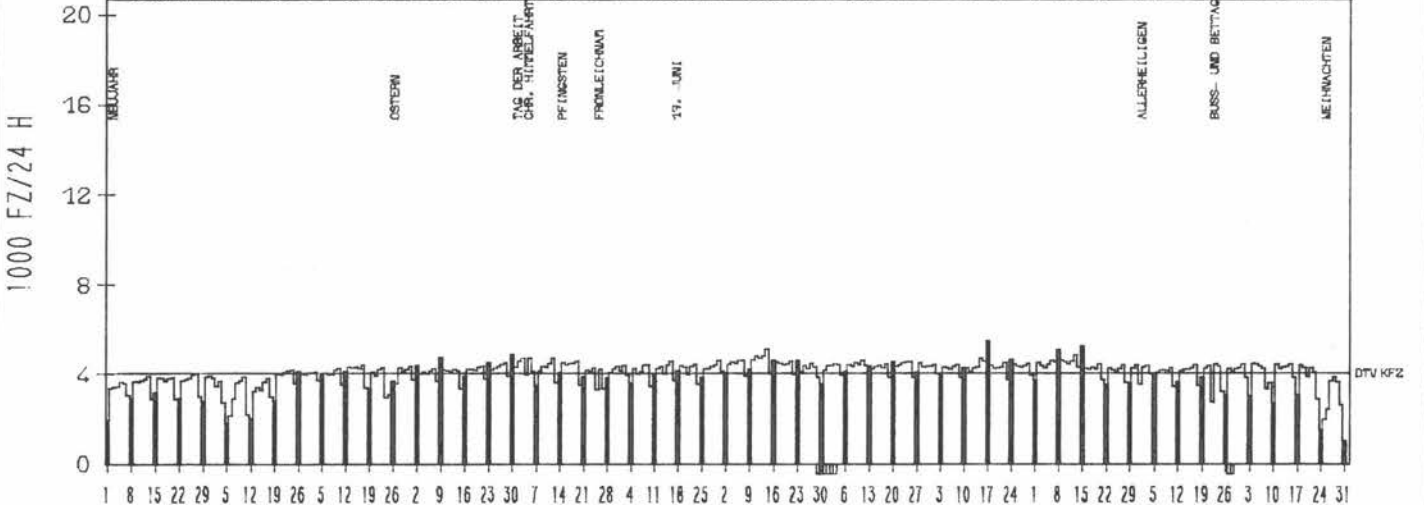


## RICHTUNG SÜED

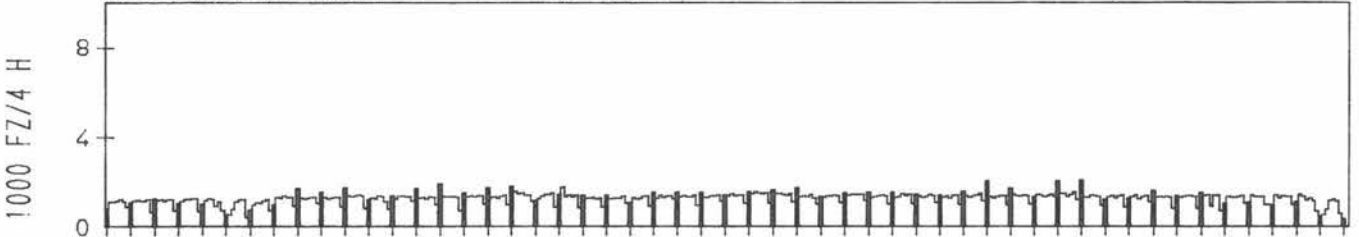
DTV KFZ 4035  
 MAX WERKTAG 4864 FR 13. 10.  
 MAX FER-WKTAG 5129 FR 14. 7.  
 MAX SO+FEITAG 5490 SO 17. 9.

### TÄGLICHE VERKEHRSMENGE

JAN | FEB | MRZ | APR | MAI | JUN | JUL | AUG | SEP | OKT | NOV | DEZ



### VERKEHRSMENGEN 15-19 UHR



# JAHRESGANGLINIEN 1978

308

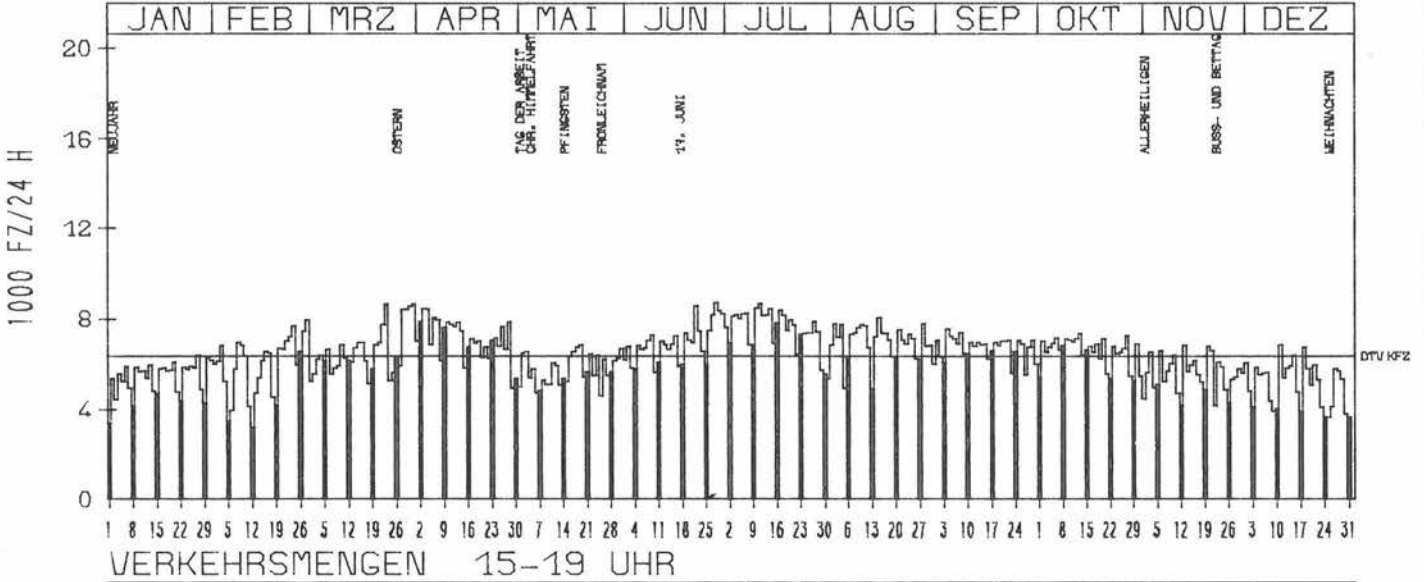
ZST: SCHWIMMBAD PFAFFENDORF  
 NR.: 5611 7 032

LAND: RHEINLAND-PFALZ  
 STRASSE: B 42  
 KM: 2,4  
 NETZKNOTEN: 5611 062  
 5611 000

## RICHTUNG NÖRD

DTV KFZ 6337  
 MAX WERKTAG 7960 DI 28, 2,0  
 MAX FER-WKTAG 8710 MI 28, 6,0  
 MAX SO+FEITAG 7895 SO 2, 4,0

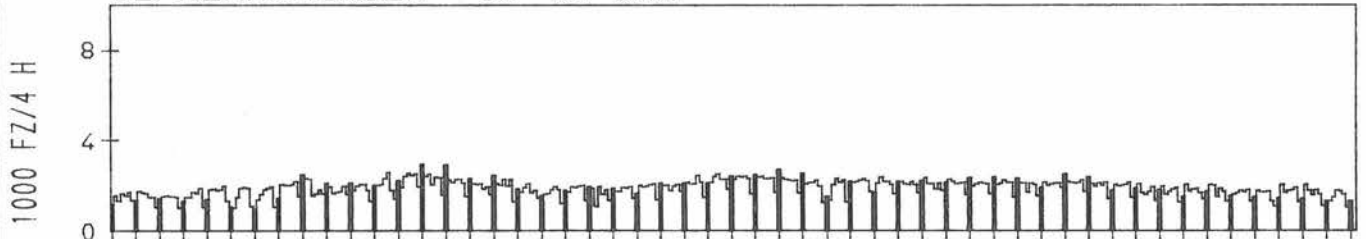
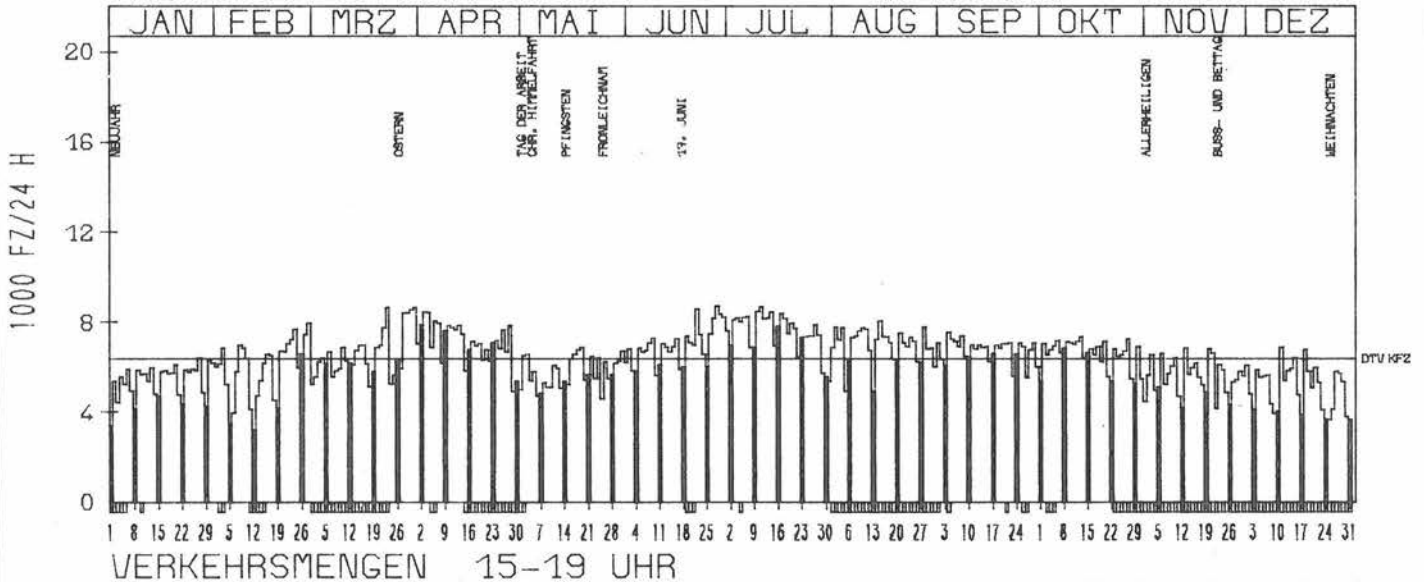
### TÄGLICHE VERKEHRSMENGE



## RICHTUNG SÜED

DTV KFZ 6337  
 MAX WERKTAG 7960 DI 28, 2,0  
 MAX FER-WKTAG 8710 MI 28, 6,0  
 MAX SO+FEITAG 7895 SO 2, 4,0

### TÄGLICHE VERKEHRSMENGE



# JAHRESGANGLINIEN 1978

309

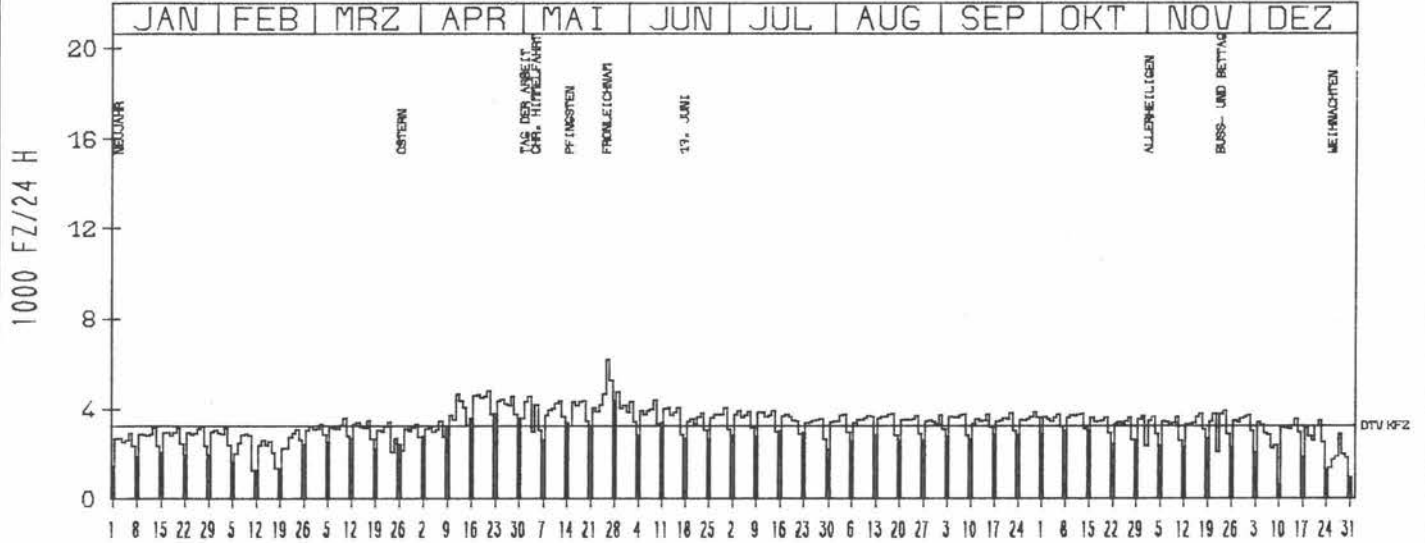
ZST: BRAUBACH  
 NR.: 5711 7 015

LAND: RHEINLAND-PFALZ  
 STRASSE: B 42  
 KM: 24,4  
 NETZKNOTEN: 5711 030  
 5711 029

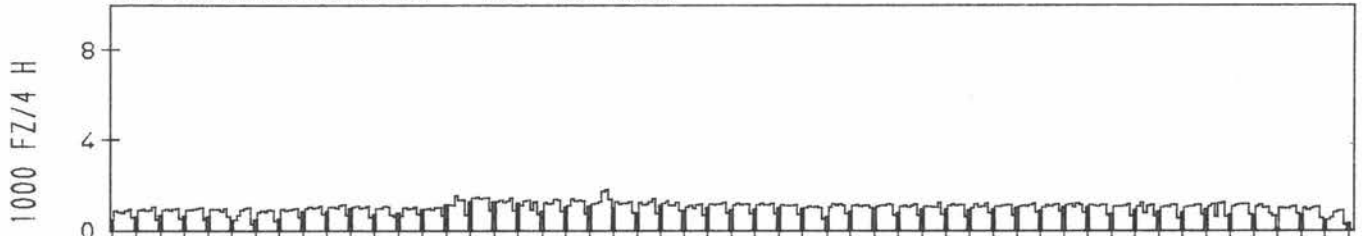
## RICHTUNG NÖRD

DTV KFZ 3242  
 MAX WERKTAG 6175 FR 26. 5.  
 MAX FER-WKTAG 4335 FR 12. 5.  
 MAX SO+FEITAG 4635 DO 25. 5.

### TÄGLICHE VERKEHRSMENGE



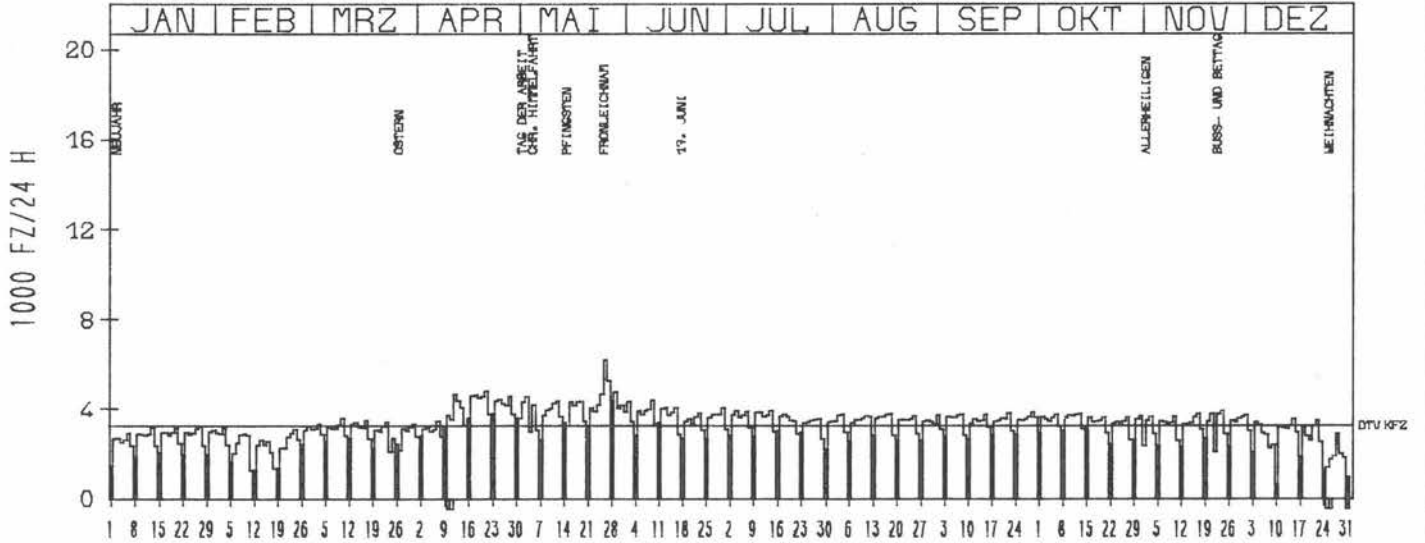
### VERKEHRSMENGEN 15-19 UHR



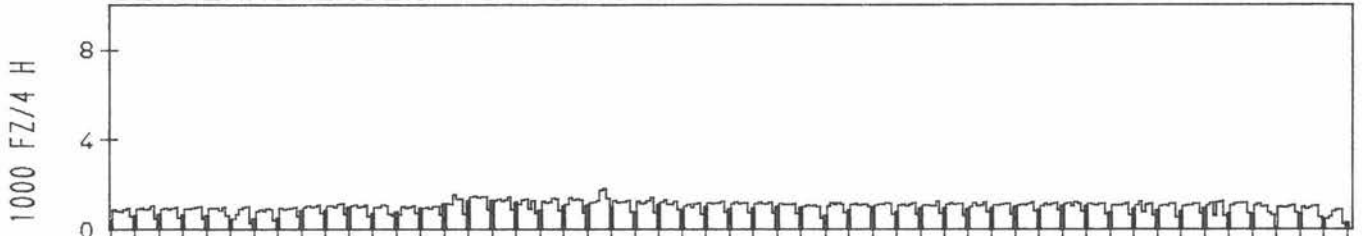
## RICHTUNG SÜED

DTV KFZ 3242  
 MAX WERKTAG 6175 FR 26. 5.  
 MAX FER-WKTAG 4335 FR 12. 5.  
 MAX SO+FEITAG 4635 DO 25. 5.

### TÄGLICHE VERKEHRSMENGE



### VERKEHRSMENGEN 15-19 UHR





# JAHRESGANGLINIEN 1978

310

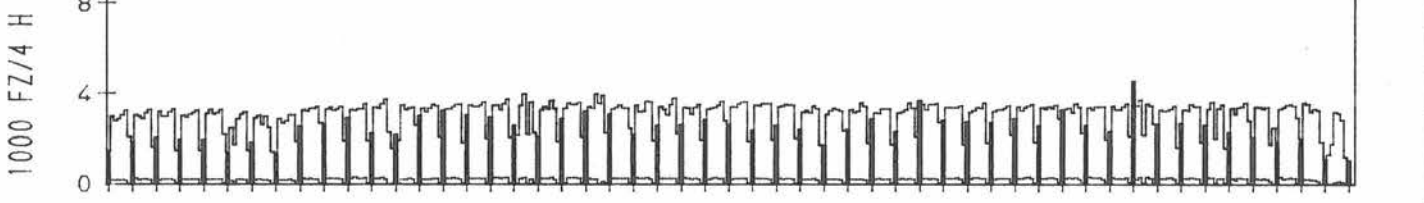
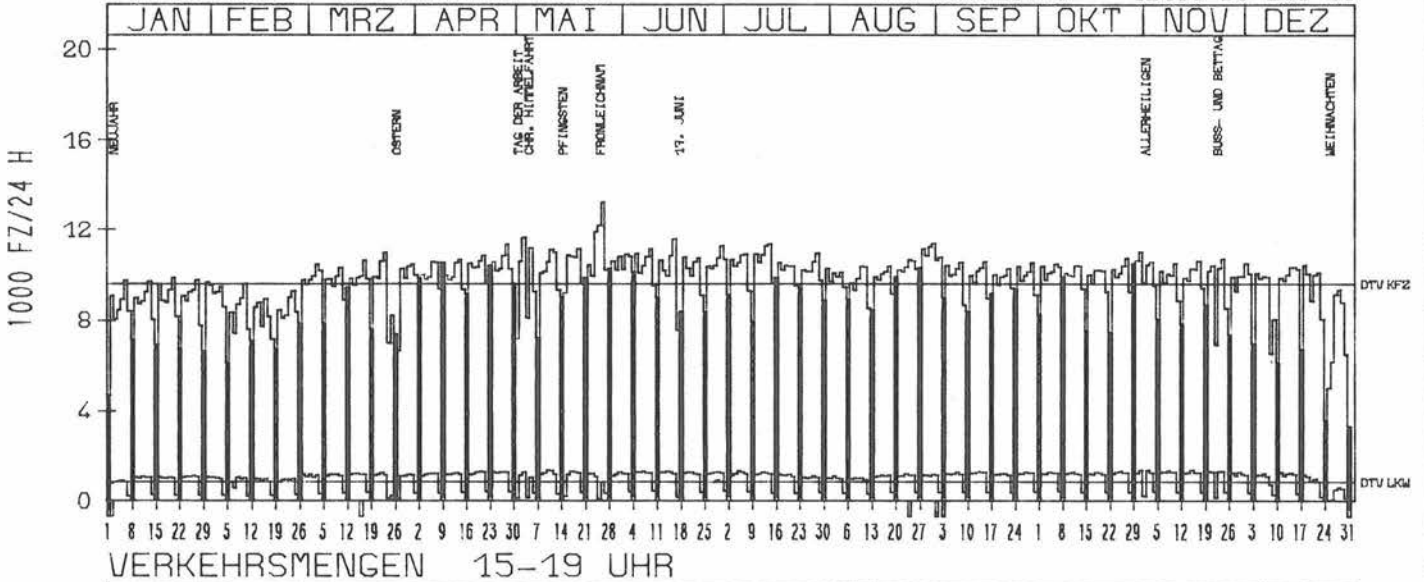
ZST: RHEINBR.-WÖRMS  
 NR.: 6316 7 080 (7079)

LAND: RHEINLAND-PFALZ  
 STRASSE: B 47  
 KM:  
 NETZKNOTEN: 6316 009  
 6316 369

## RICHTUNG OST

DTV KFZ 9618  
 DTV LKW 862 = 8,96 %  
 MAX WERKTAG 13207 FR 26,5 %  
 MAX FER-WKTAG 11571 FR 16,6 %  
 MAX SO+FEITAG 12188 DO 25,5 %

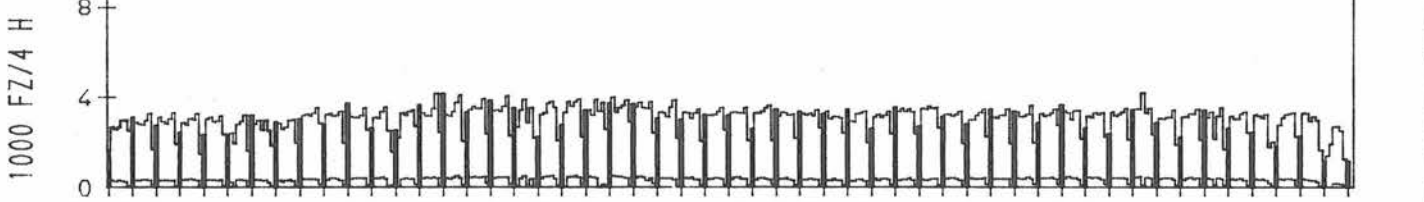
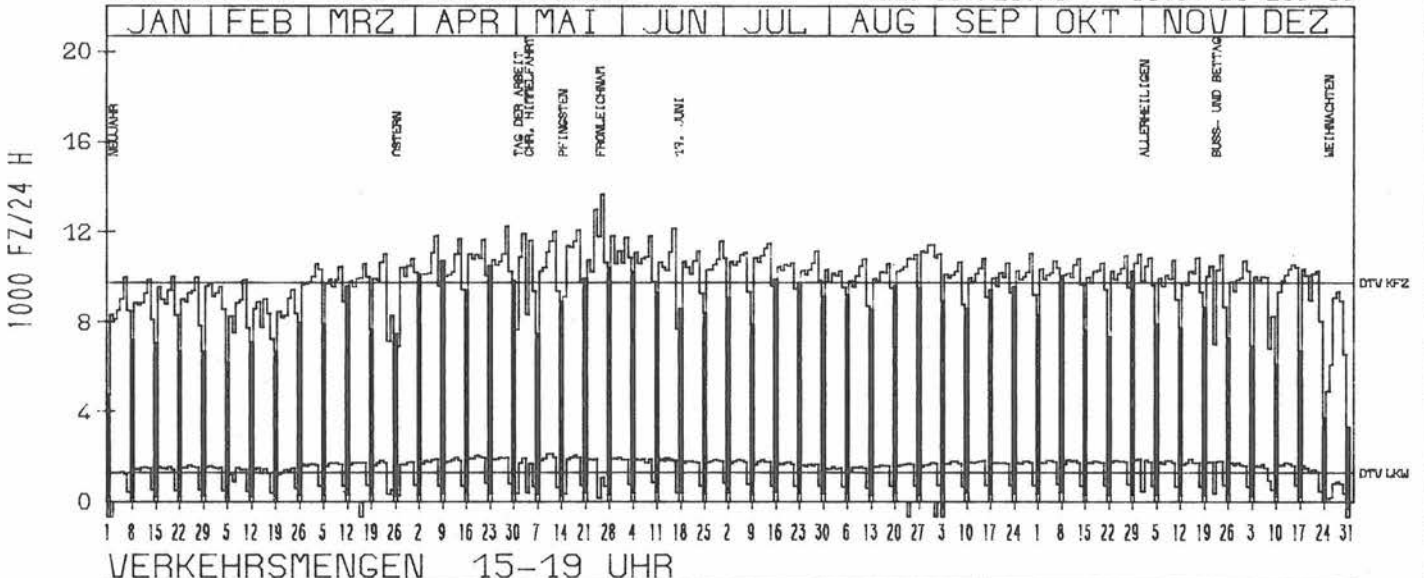
### TAEGLICHE VERKEHRSMENGE



## RICHTUNG WEST

DTV KFZ 9740  
 DTV LKW 1285 = 13,19 %  
 MAX WERKTAG 13635 FR 26,5 %  
 MAX FER-WKTAG 12142 FR 16,6 %  
 MAX SO+FEITAG 11794 DO 25,5 %

### TAEGLICHE VERKEHRSMENGE



# JAHRESGANGLINIEN 1978

311

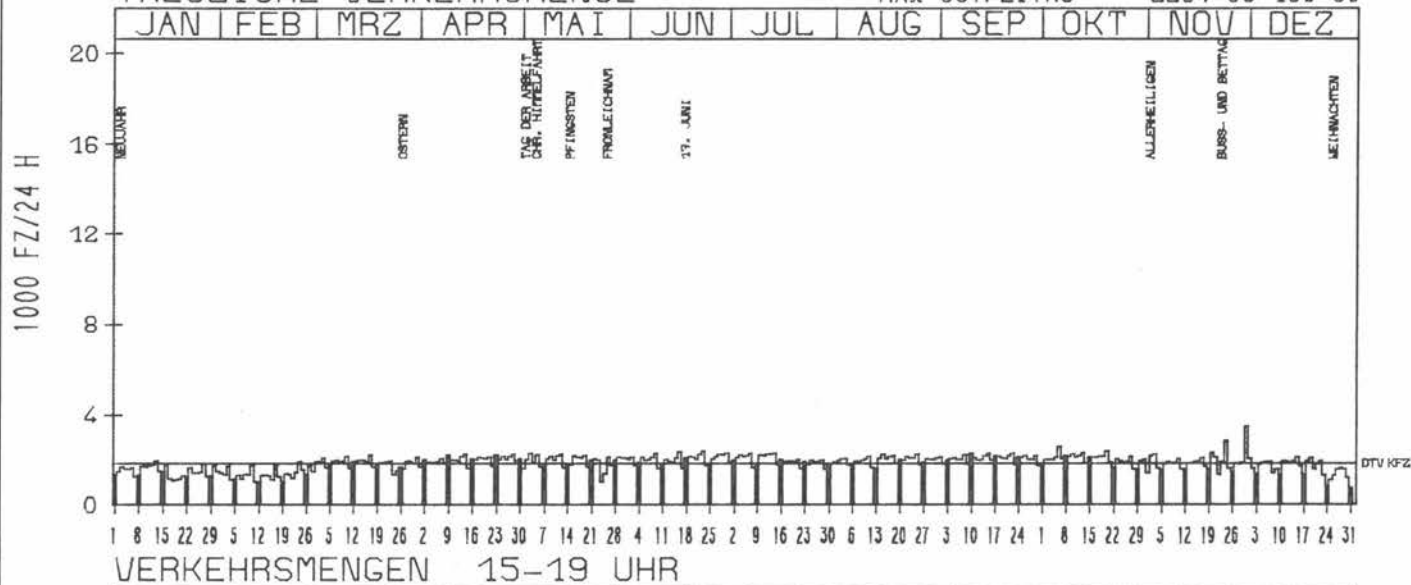
ZST: SCHWEISWEILER  
NR.: 6412 7 086

LAND: RHEINLAND-PFALZ  
STRASSE: B 48  
KM:  
NETZKNOTEN: 6412 001  
6412 036


## RICHTUNG NÖRD

DTV KFZ 1864  
MAX WERKTAG 3489 DO 30. 11.0  
MAX FER-WKTAG 2374 FR 23. 6.0  
MAX SO+FEITAG 2284 SO 10. 9.0

### TÄGLICHE VERKEHRSMENGE



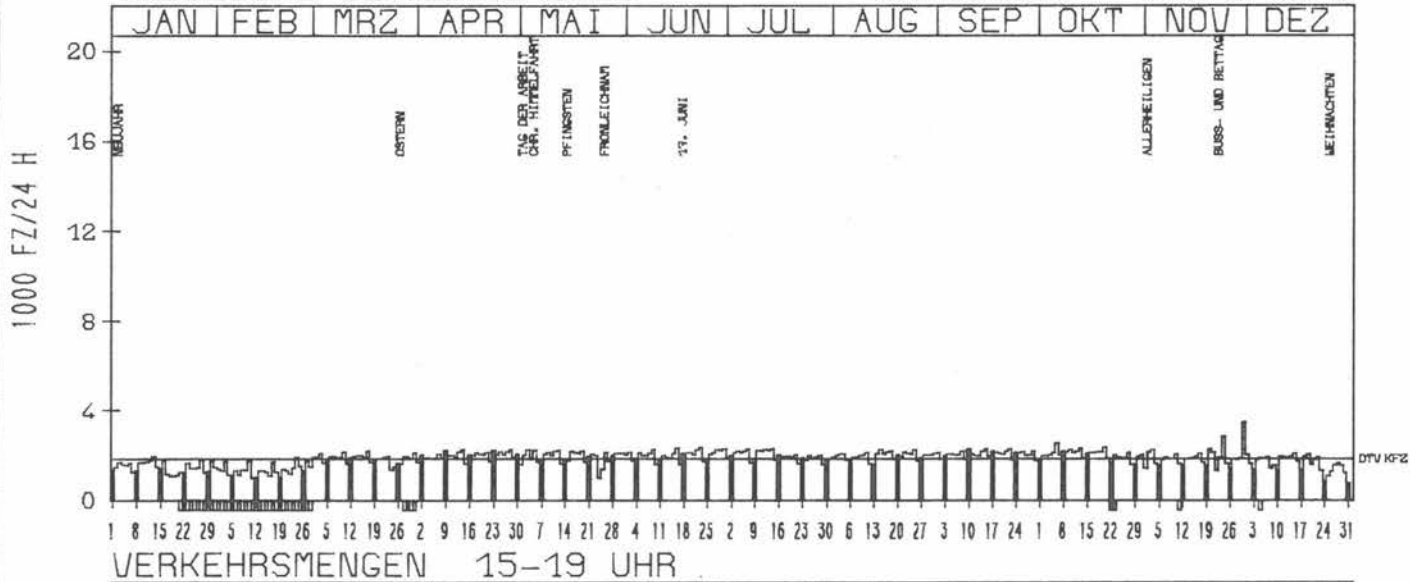
### VERKEHRSMENGEN 15-19 UHR




## RICHTUNG SÜED

DTV KFZ 1852  
MAX WERKTAG 3478 DO 30. 11.0  
MAX FER-WKTAG 2360 FR 23. 6.0  
MAX SO+FEITAG 2275 SO 10. 9.0

### TÄGLICHE VERKEHRSMENGE



### VERKEHRSMENGEN 15-19 UHR



# JAHRESGANGLINIEN 1978

312

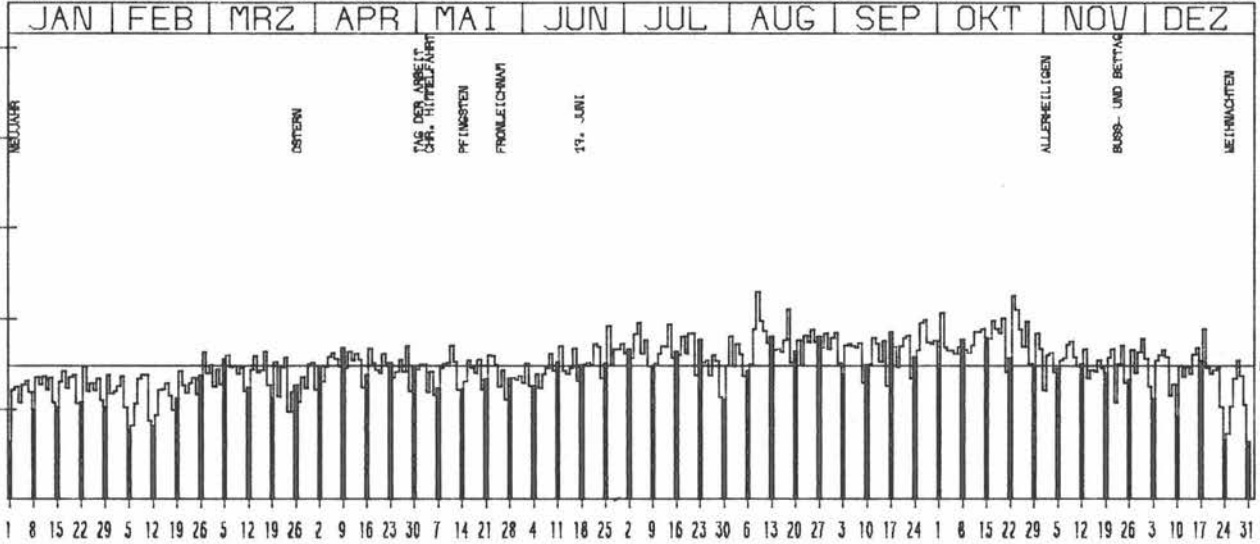
ZST: ARENBERG  
NR.: 5611 7 042

LAND: RHEINLAND-PFALZ  
STRASSE: B 49  
KM: 4,8  
NETZKNOTEN: 5611 009  
5612 000

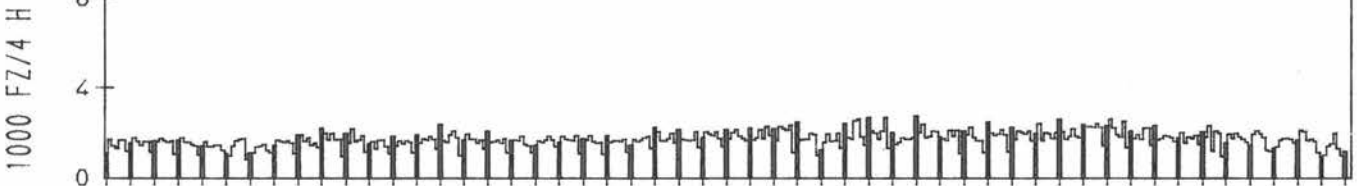
## RICHTUNG OST

DTV KFZ 5914  
MAX WERKTAG 9025 MO 23.10.  
MAX FER-WKTAG 9185 MI 9. 8.  
MAX SO+FEITAG 7405 SO 17. 9.

### TAEGLICHE VERKEHRSMENGE



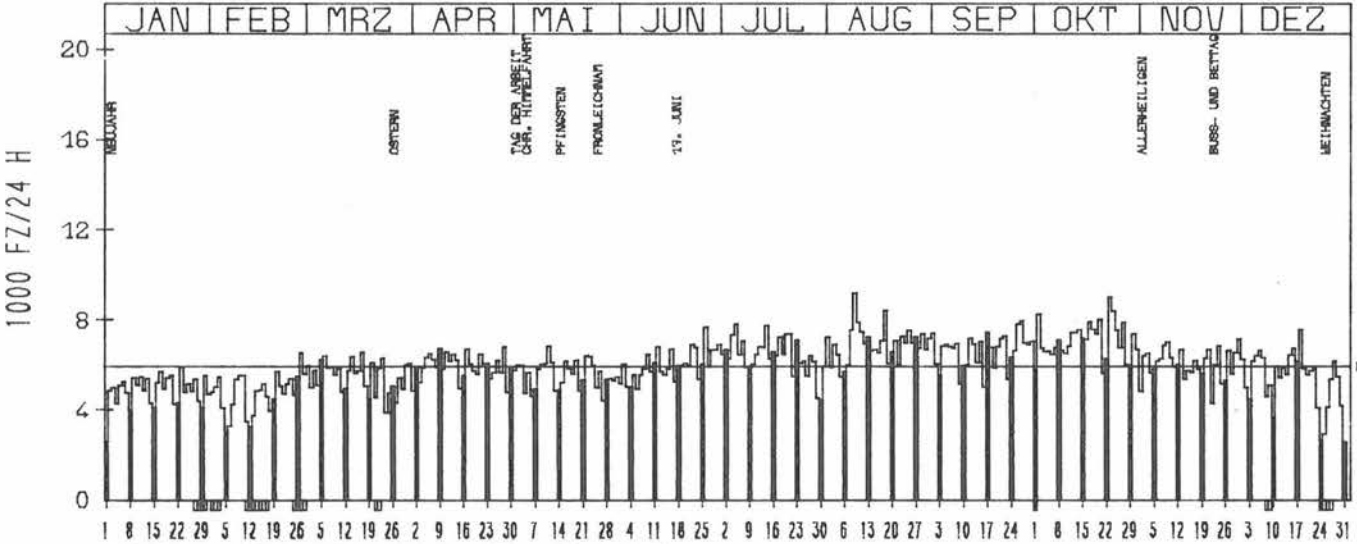
### VERKEHRSMENGEN 15-19 UHR



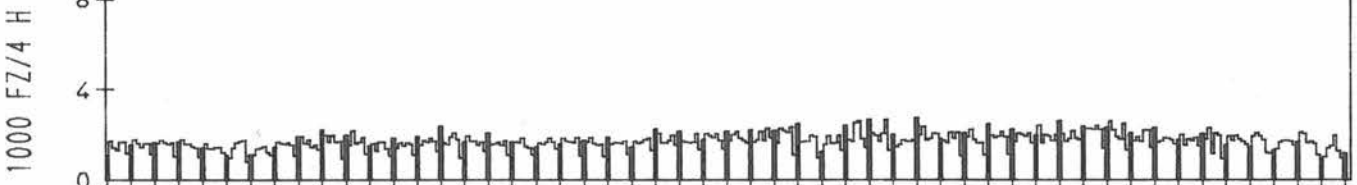
## RICHTUNG WEST

DTV KFZ 5914  
MAX WERKTAG 9025 MO 23.10.  
MAX FER-WKTAG 9185 MI 9. 8.  
MAX SO+FEITAG 7405 SO 17. 9.

### TAEGLICHE VERKEHRSMENGE



### VERKEHRSMENGEN 15-19 UHR



# JAHRESGANGLINIEN 1978

313

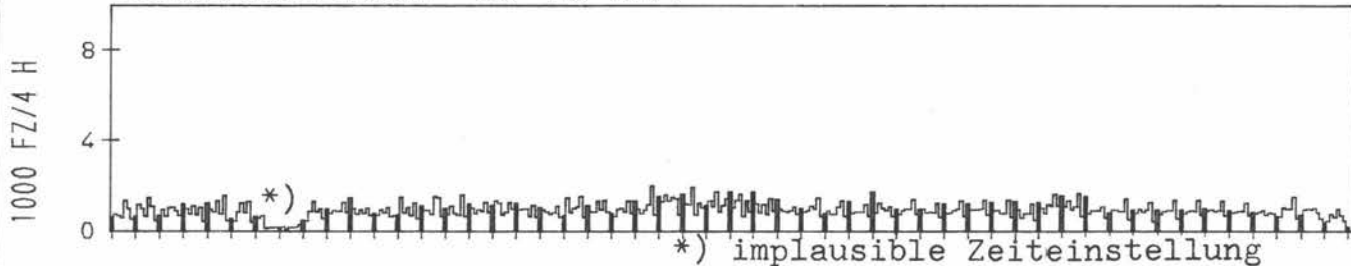
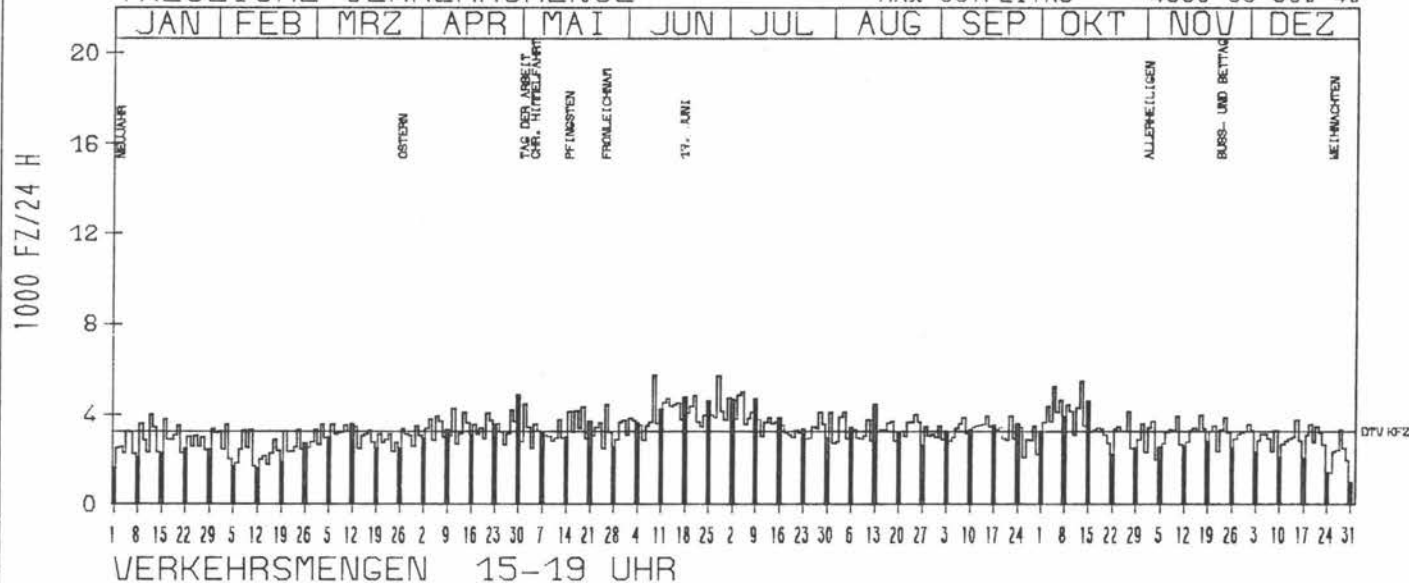
ZST: KIRCHBERG  
 NR.: 6010 7 060

LAND: RHEINLAND-PFALZ  
 STRASSE: B 50  
 KM: 45,2  
 NETZKNOTEN: 6010 014  
 6010 011

RICHTUNG OST

DTV KFZ 3243  
 MAX WERKTAG 5715 FR 9. 6.  
 MAX FER-WKTAG 5680 MI 28. 6.  
 MAX SO+FEITAG 4860 SO 30. 4.

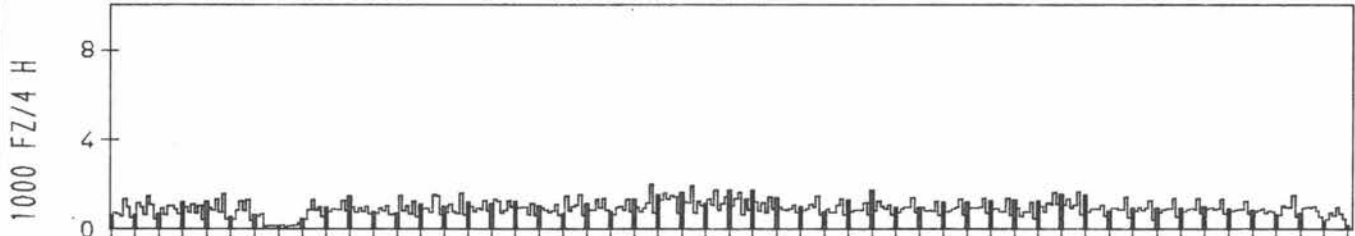
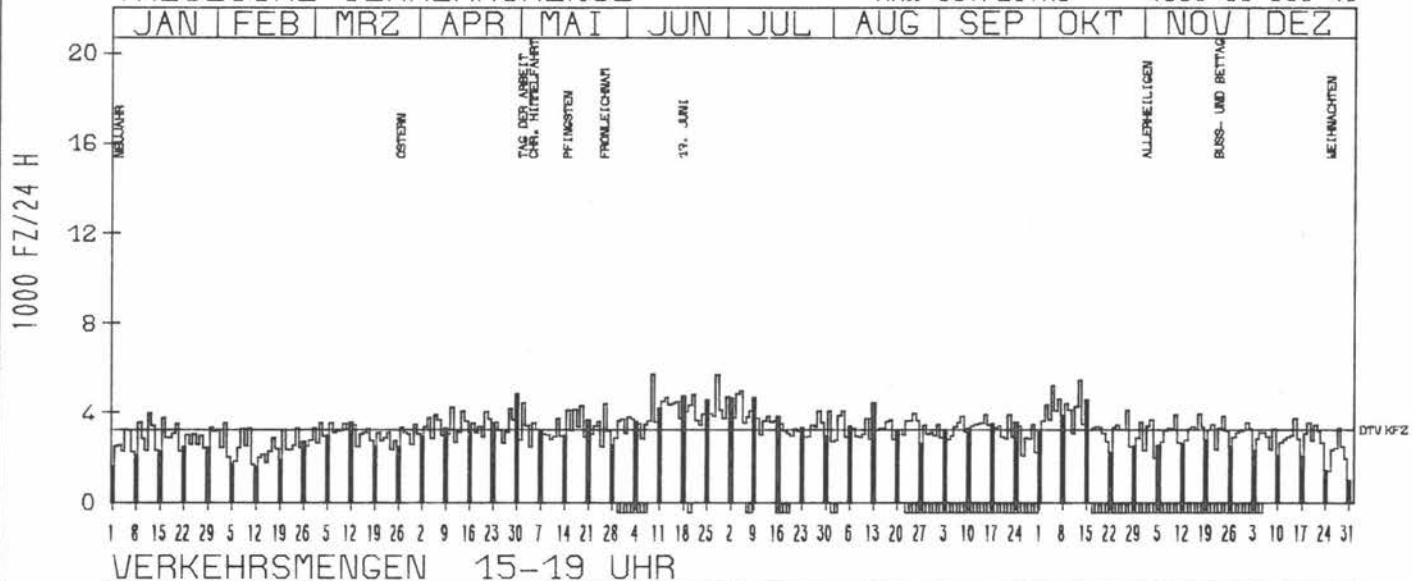
TAEGLICHE VERKEHRSMENGE



RICHTUNG WEST

DTV KFZ 3243  
 MAX WERKTAG 5715 FR 9. 6.  
 MAX FER-WKTAG 5680 MI 28. 6.  
 MAX SO+FEITAG 4860 SO 30. 4.

TAEGLICHE VERKEHRSMENGE



# JAHRESGANGLINIEN 1978

314

ZST: KÖNZ

LAND: RHEINLAND-PFALZ

NR.: 6205 7 052

STRASSE: B 51

KM: 0,8

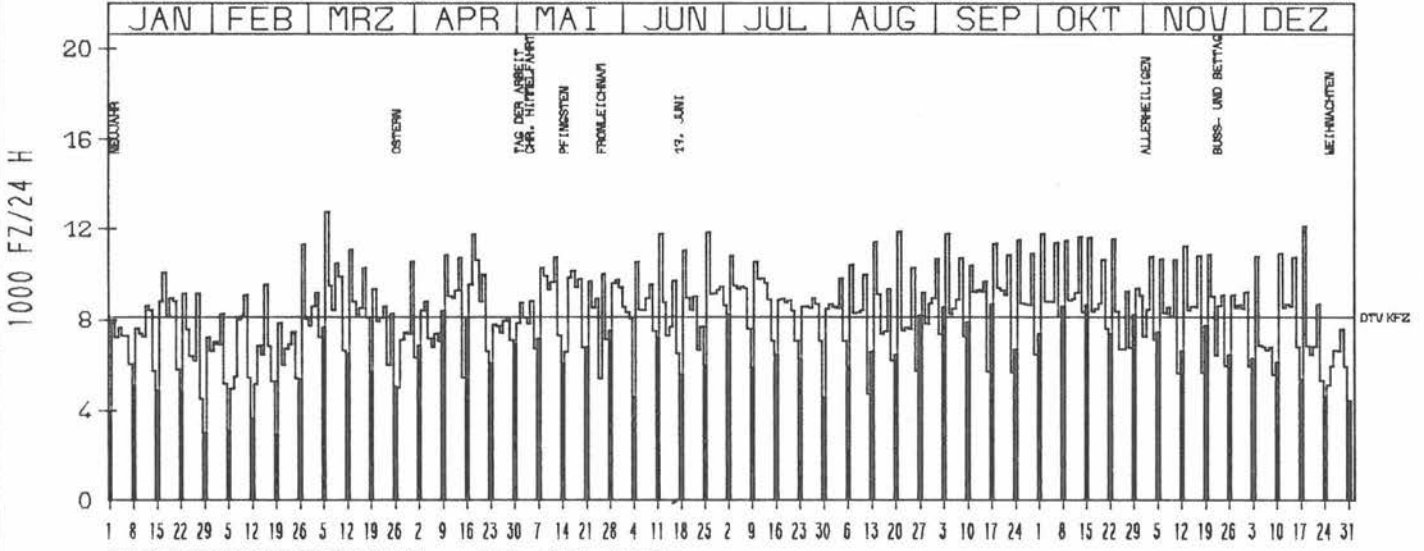
NETZKNOTEN: 6205 011

6205 015

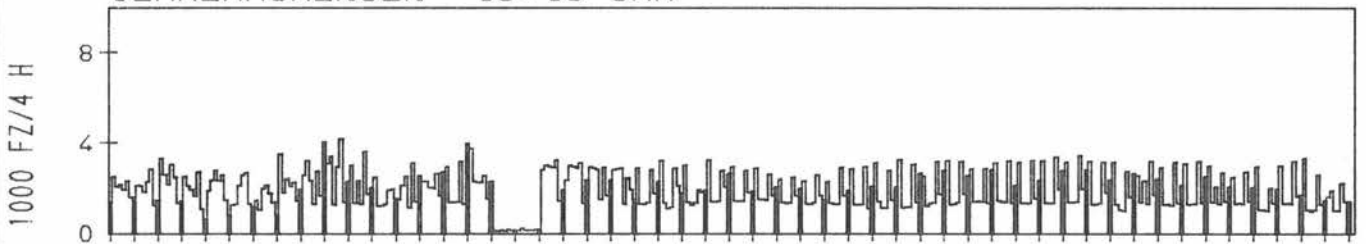
## RICHTUNG NÖRD

DTV KFZ 8111  
 MAX WERKTAG 12737 MO 6. 3.  
 MAX FER-WKTAG 11880 MO 21. 8.  
 MAX SO+FEITAG 8672 SO 17. 9.

### TÄGLICHE VERKEHRSMENGE



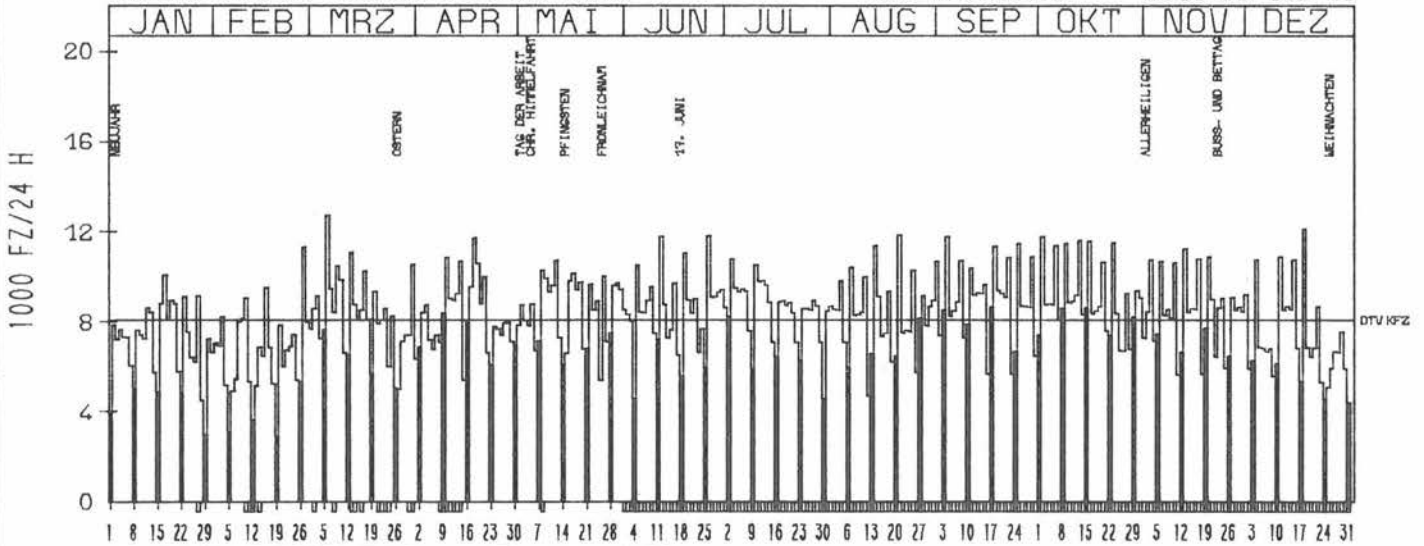
### VERKEHRSMENGEN 15-19 UHR



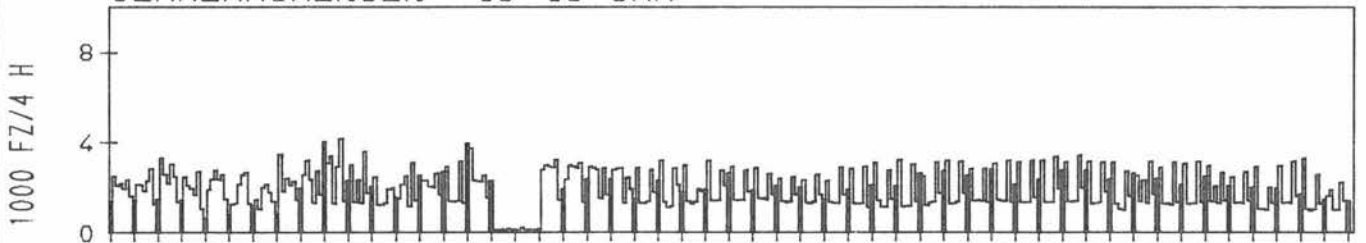
## RICHTUNG SÜED

DTV KFZ 8100  
 MAX WERKTAG 12728 MO 6. 3.  
 MAX FER-WKTAG 10724 FR 12. 5.  
 MAX SO+FEITAG 8011 SO 16. 4.

### TÄGLICHE VERKEHRSMENGE



### VERKEHRSMENGEN 15-19 UHR



# JAHRESGANGLINIEN 1978

315

ZST: IRREL  
 NR.: 6104 7 139 (7039)

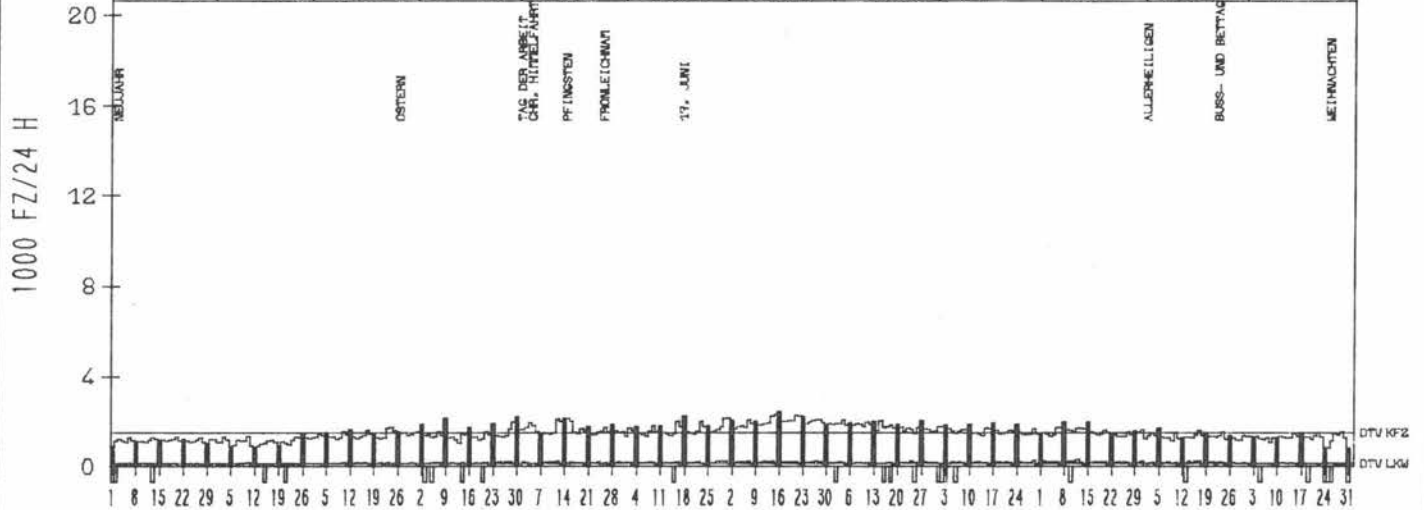
LAND: RHEINLAND-PFALZ  
 STRASSE: B 257  
 KM: 10,6  
 NETZKNOTEN: 6104 030  
 6004 043

## RICHTUNG SUED


DTV KFZ 1517  
 DTV LKW 136 = 8,97 %  
 MAX WERKTAG 1974 SA 29,4  
 MAX FER-WKTAG 2315 SA 15,7  
 MAX SO+FEITAG 2450 SO 16,7

### TAEGLICHE VERKEHRSMENGE

| JAN | FEB | MRZ | APR | MAI | JUN | JUL | AUG | SEP | OKT | NOV | DEZ |
|-----|-----|-----|-----|-----|-----|-----|-----|-----|-----|-----|-----|
|-----|-----|-----|-----|-----|-----|-----|-----|-----|-----|-----|-----|



### VERKEHRSMENGEN 15-19 UHR

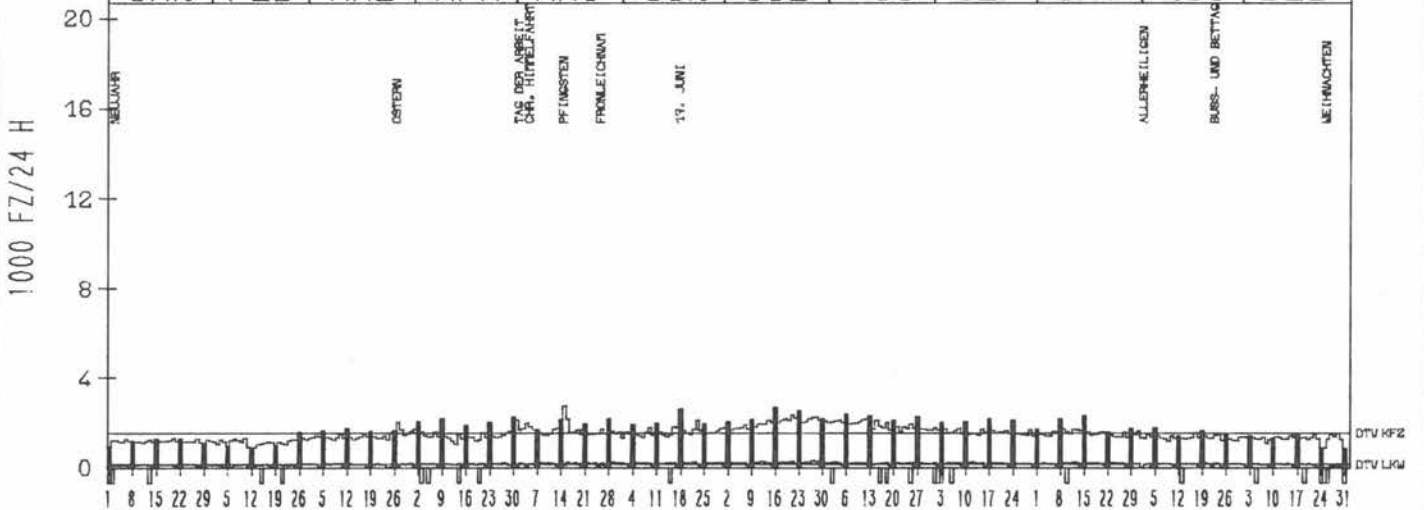


## RICHTUNG NORD


DTV KFZ 1552  
 DTV LKW 144 = 9,30 %  
 MAX WERKTAG 1810 FR 5,5  
 MAX FER-WKTAG 2335 FR 21,7  
 MAX SO+FEITAG 2746 MO 15,5

### TAEGLICHE VERKEHRSMENGE

| JAN | FEB | MRZ | APR | MAI | JUN | JUL | AUG | SEP | OKT | NOV | DEZ |
|-----|-----|-----|-----|-----|-----|-----|-----|-----|-----|-----|-----|
|-----|-----|-----|-----|-----|-----|-----|-----|-----|-----|-----|-----|



### VERKEHRSMENGEN 15-19 UHR



# JAHRESGANGLINIEN 1978

316

ZST: BÖDENDORF  
 NR.: 5409 7 098

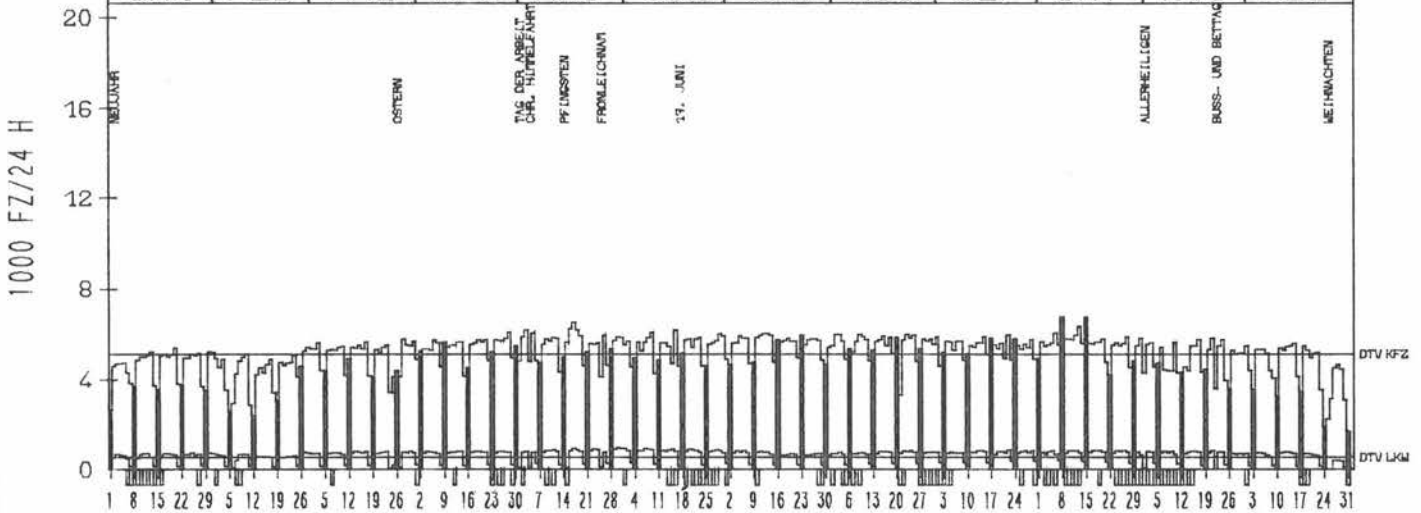
LAND: RHEINLAND-PFALZ  
 STRASSE: B 266  
 KM:  
 NETZKNOTEN: 5408 000  
 5409 036

## RICHTUNG OST

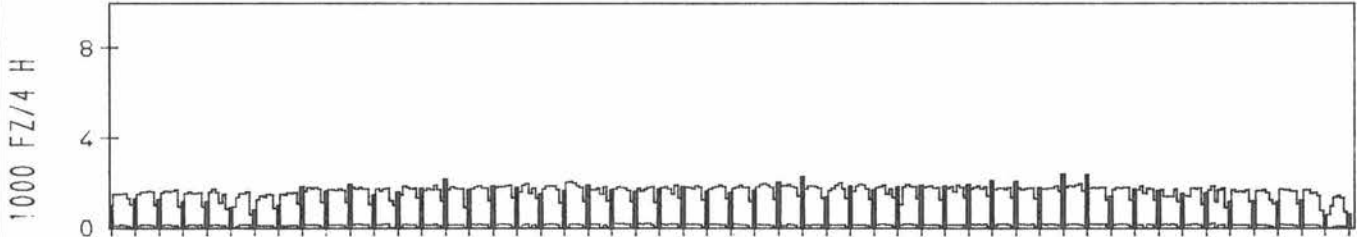
DTV KFZ 5130  
 DTV LKW 562 = 10.95 %  
 MAX WERKTAG 6516 MI 17.5  
 MAX FER-WKTAG 6242 DI 16.5  
 MAX SO+FEITAG 6755 SO 15.10

### TÄGLICHE VERKEHRSMENGE

| JAN | FEB | MRZ | APR | MAI | JUN | JUL | AUG | SEP | OKT | NOV | DEZ |
|-----|-----|-----|-----|-----|-----|-----|-----|-----|-----|-----|-----|
|-----|-----|-----|-----|-----|-----|-----|-----|-----|-----|-----|-----|



### VERKEHRSMENGEN 15-19 UHR

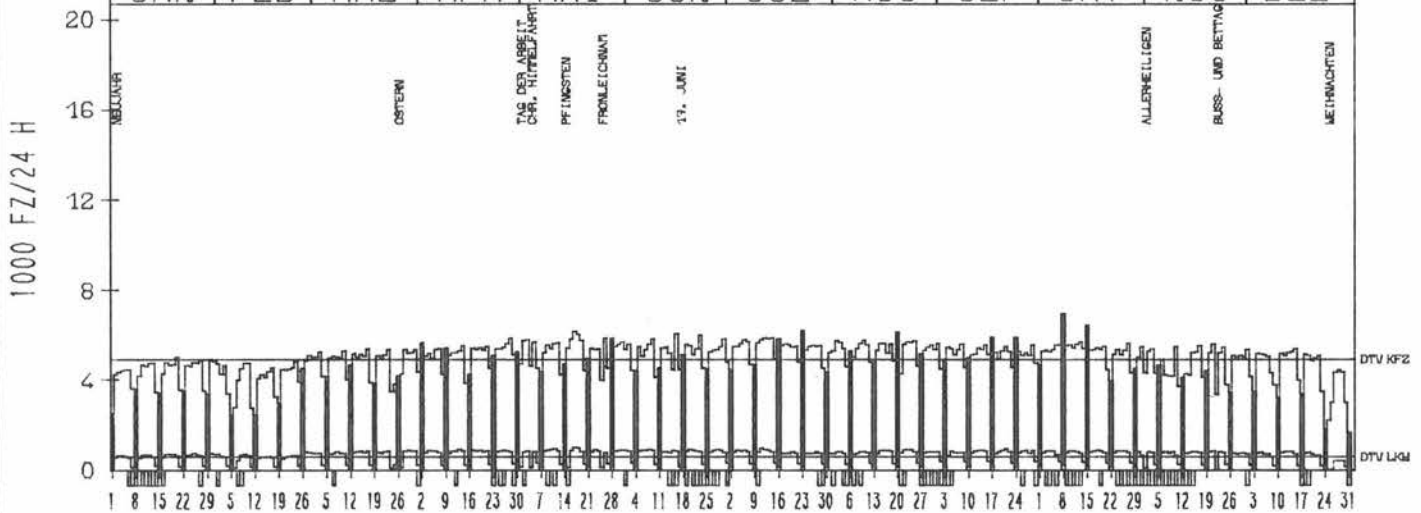


## RICHTUNG WEST

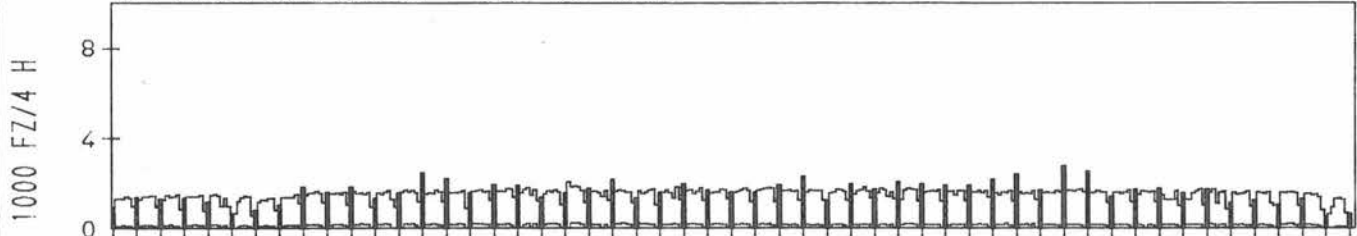
DTV KFZ 4913  
 DTV LKW 589 = 11.98 %  
 MAX WERKTAG 6139 MI 17.5  
 MAX FER-WKTAG 5841 MI 12.7  
 MAX SO+FEITAG 6902 SO 8.10

### TÄGLICHE VERKEHRSMENGE

| JAN | FEB | MRZ | APR | MAI | JUN | JUL | AUG | SEP | OKT | NOV | DEZ |
|-----|-----|-----|-----|-----|-----|-----|-----|-----|-----|-----|-----|
|-----|-----|-----|-----|-----|-----|-----|-----|-----|-----|-----|-----|



### VERKEHRSMENGEN 15-19 UHR



# JAHRESGANGLINIEN 1978

317

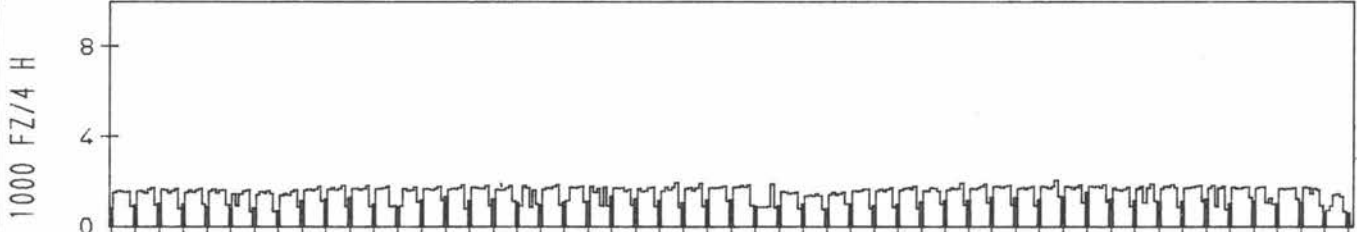
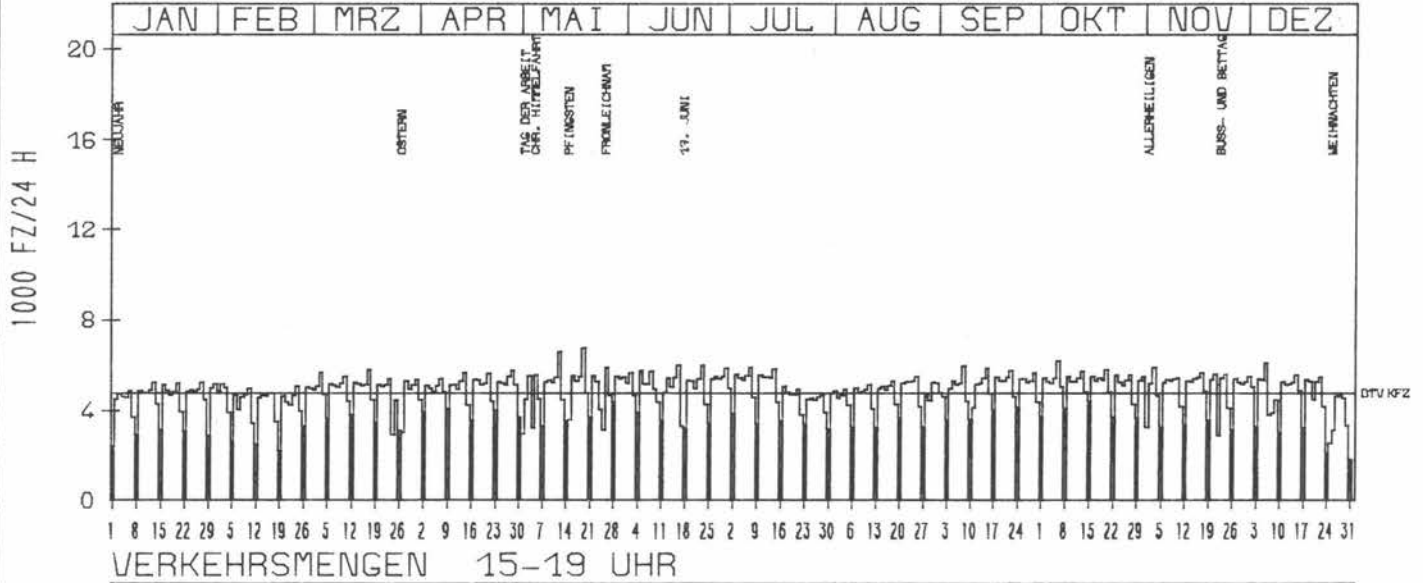
ZST: OTTERBACH  
 NR.: 6512 7 055

LAND: RHEINLAND-PFALZ  
 STRASSE: B 270  
 KM: 5,6  
 NETZKNOTEN: 6512 016  
 6512 003

RICHTUNG NÖRD

DTV KFZ 4734  
 MAX WERKTAG 6759 FR 19. 5.  
 MAX FER-WKTAG 6572 FR 12. 5.  
 MAX SO+FEITAG 4379 SO 15. 10.

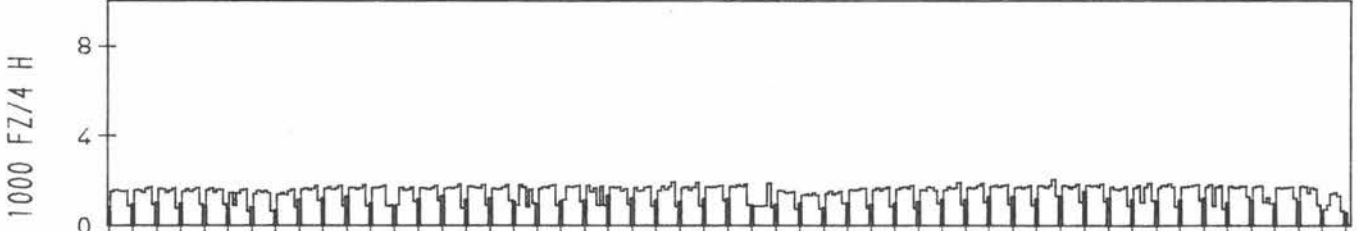
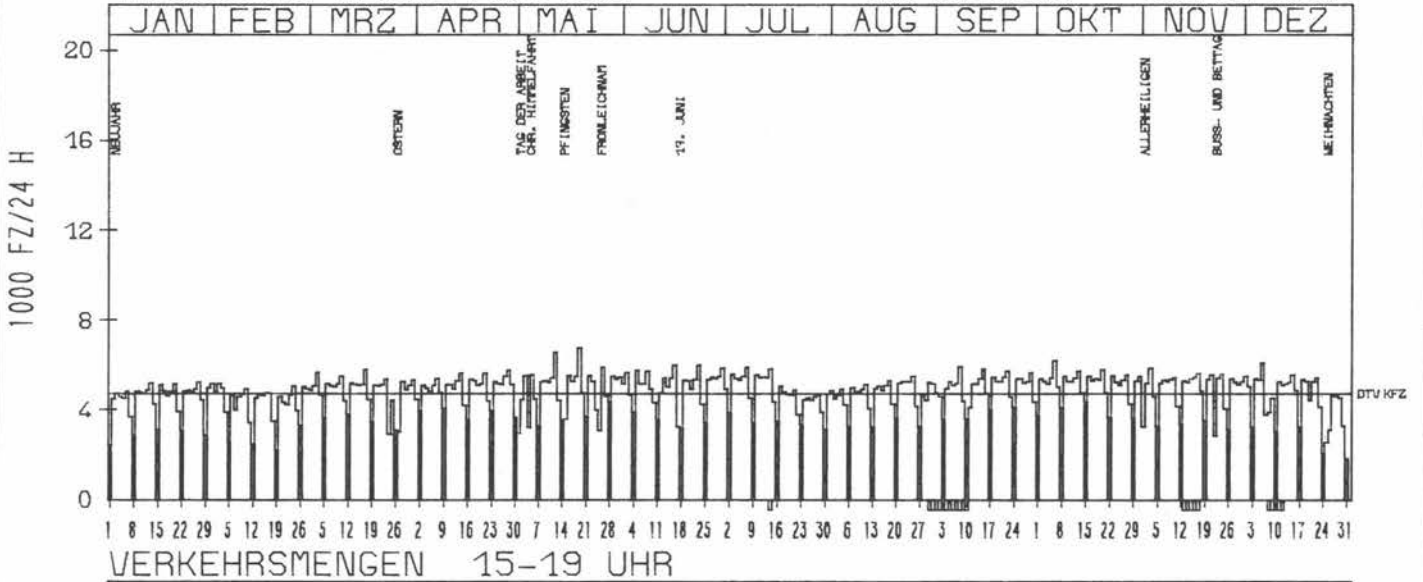
TÄGLICHE VERKEHRSMENGE



RICHTUNG SÜED

DTV KFZ 4723  
 MAX WERKTAG 6746 FR 19. 5.  
 MAX FER-WKTAG 6563 FR 12. 5.  
 MAX SO+FEITAG 4366 SO 15. 10.

TÄGLICHE VERKEHRSMENGE





# JAHRESGANGLINIEN 1978

318

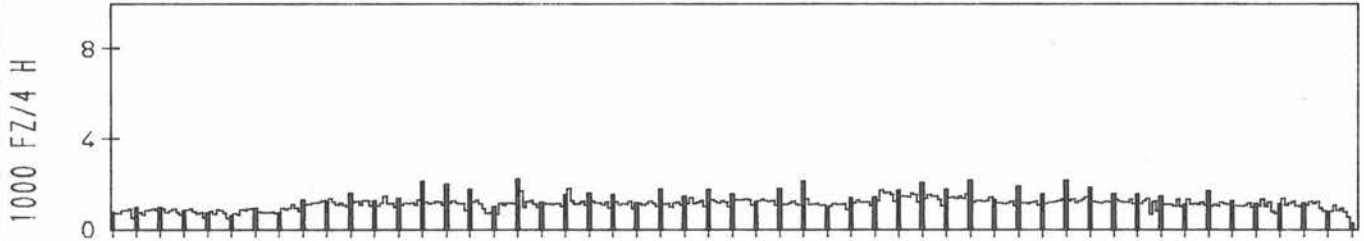
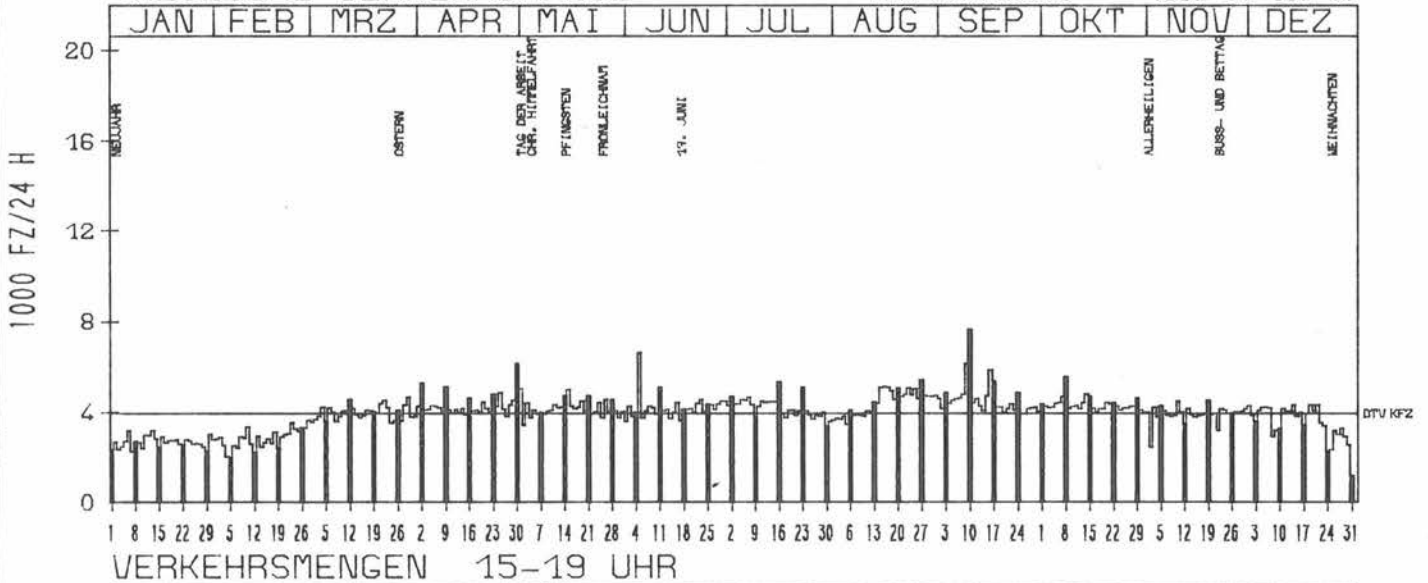
ZST: BAD DUERKHEIM  
NR.: 6515 7 122

LAND: RHEINLAND-PFALZ  
STRASSE: B 271  
KM: 16.0  
NETZKNOTEN: 6515 014  
6515 016

## RICHTUNG NÖRD

DTV KFZ 3943  
MAX WERKTAG 6625 MO 5. 6.  
MAX FER-WKTAG 6143 SA 9. 9.  
MAX SO+FEITAG 7663 SO 10. 9.

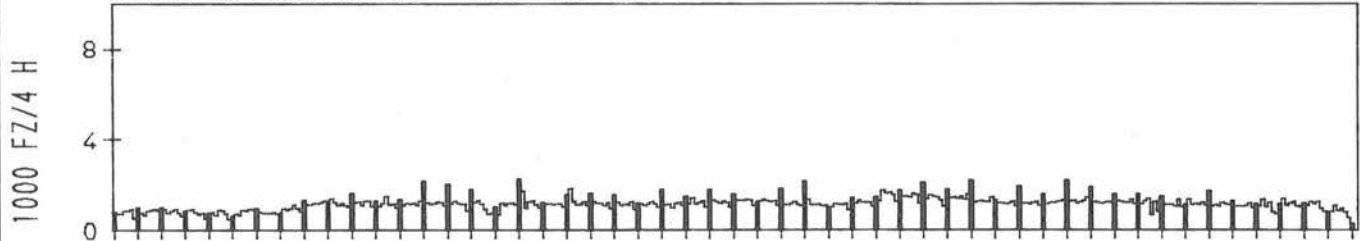
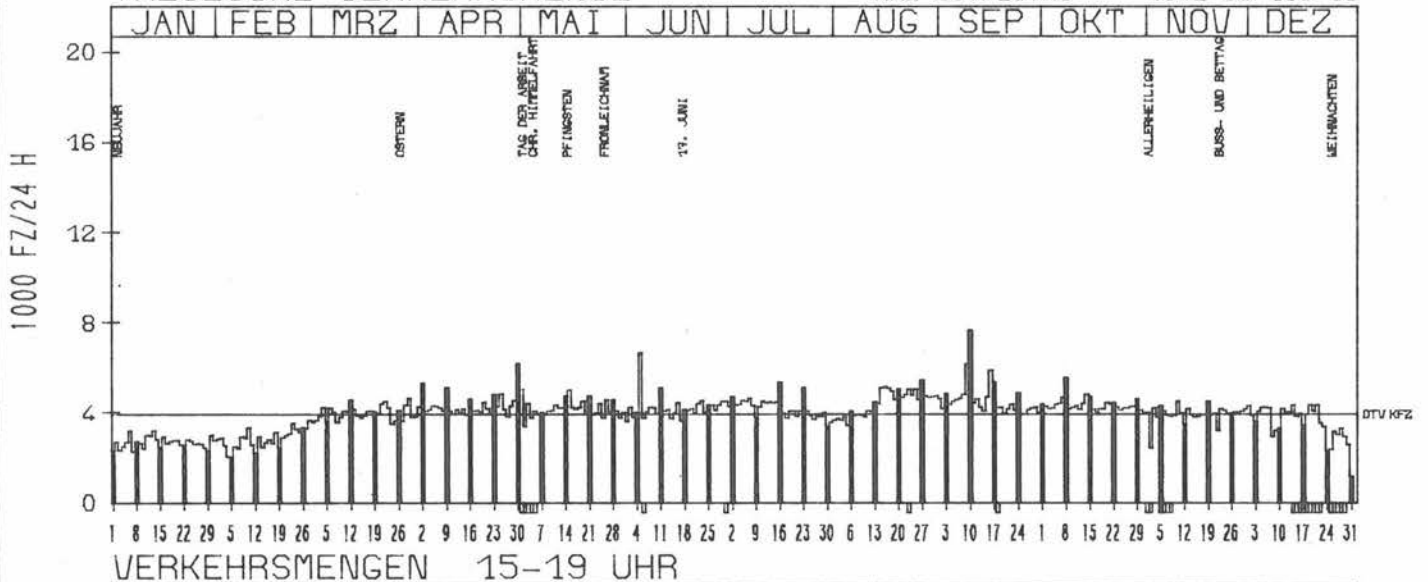
### TAEGLICHE VERKEHRSMENGE



## RICHTUNG SÜED

DTV KFZ 3932  
MAX WERKTAG 6615 MO 5. 6.  
MAX FER-WKTAG 6132 SA 9. 9.  
MAX SO+FEITAG 7652 SO 10. 9.

### TAEGLICHE VERKEHRSMENGE



# JAHRESGANGLINIEN 1978

319

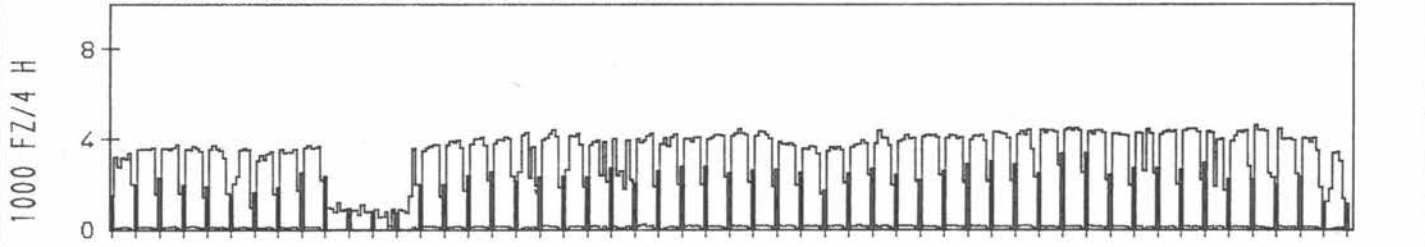
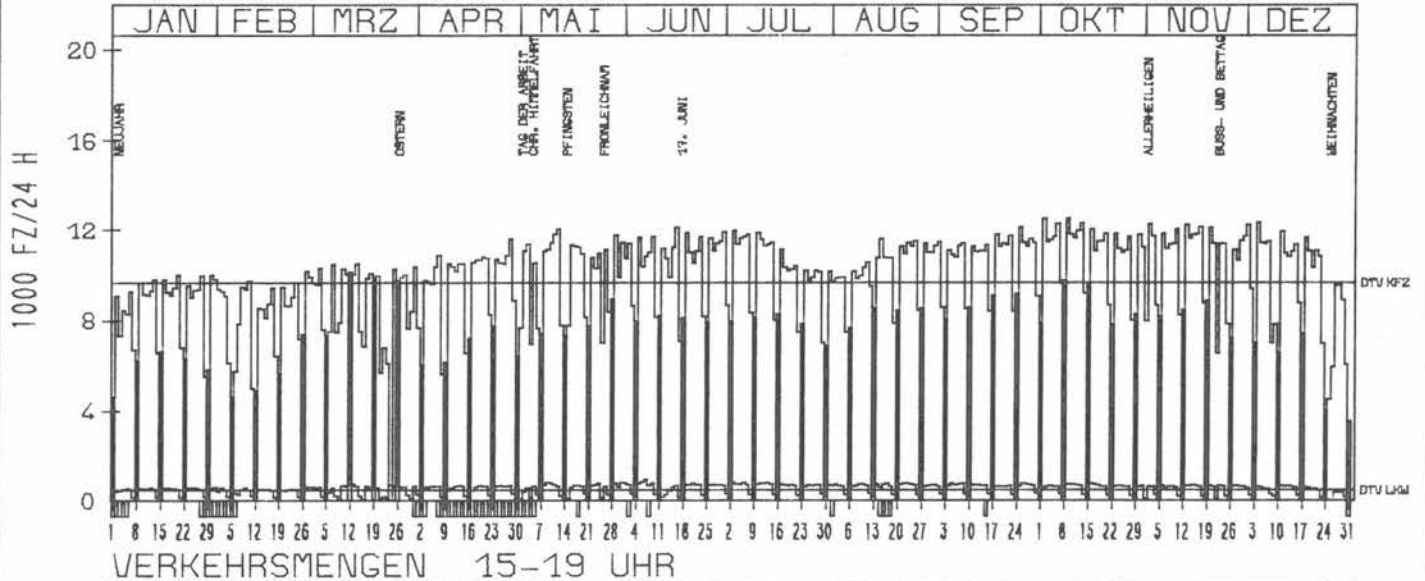
ZST: SUEDBRUECKE KOEBLENZ  
 NR.: 5611 7 978

LAND: RHEINLAND-PFALZ  
 STRASSE: B 327  
 KM:  
 NETZKNOTEN: 5611 000 0  
 5611 000 0

## RICHTUNG OST

DTV KFZ 9675  
 DTV LKW 493 = 5,10 %  
 MAX WERKTAG 12528 MO 9,10 %  
 MAX FER-WKTAG 12108 FR 16,6 %  
 MAX SO+FEITAG 10163 SO 12,3 %

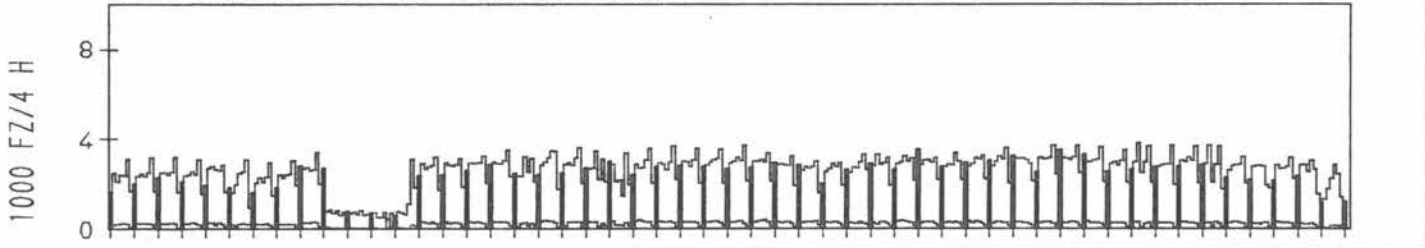
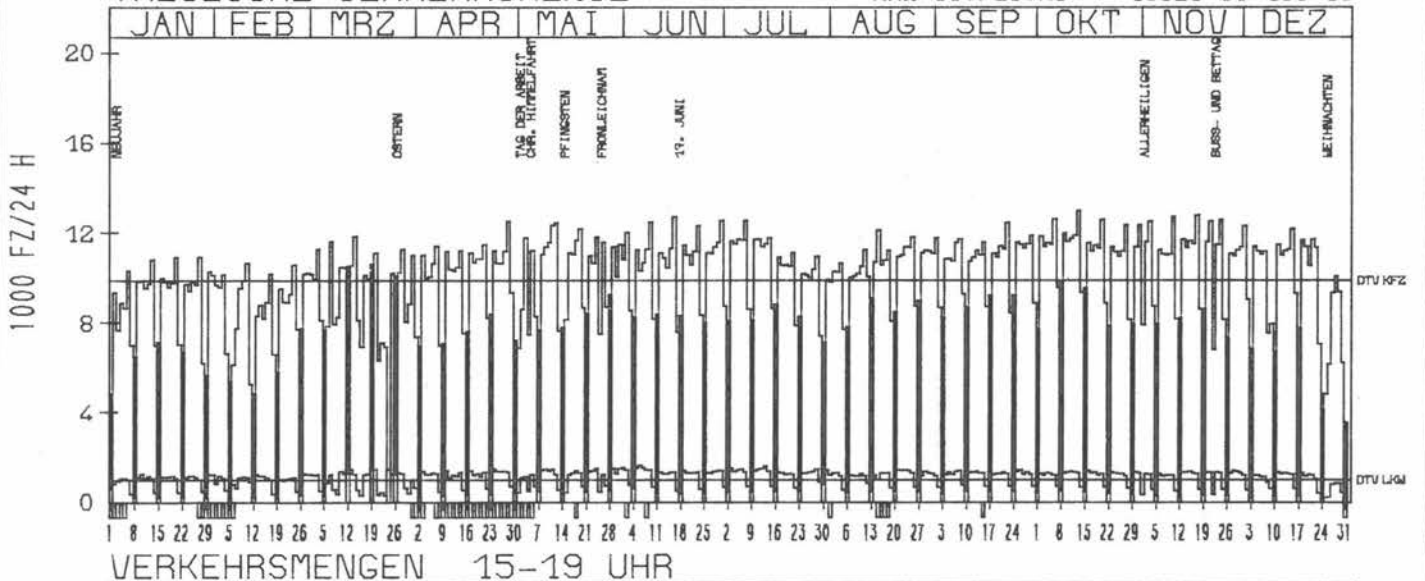
### TAEGLICHE VERKEHRSMENGE



## RICHTUNG WEST

DTV KFZ 9889  
 DTV LKW 996 = 10,08 %  
 MAX WERKTAG 12995 FR 13,10 %  
 MAX FER-WKTAG 12714 FR 16,6 %  
 MAX SO+FEITAG 10628 SO 19,3 %

### TAEGLICHE VERKEHRSMENGE



# JAHRESGANGLINIEN 1978

320

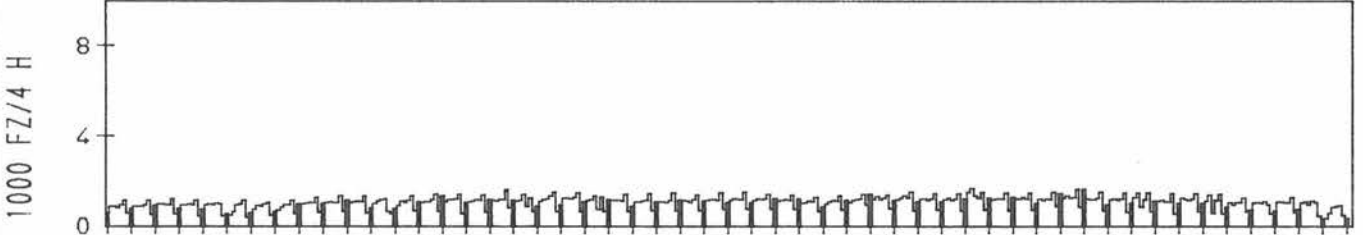
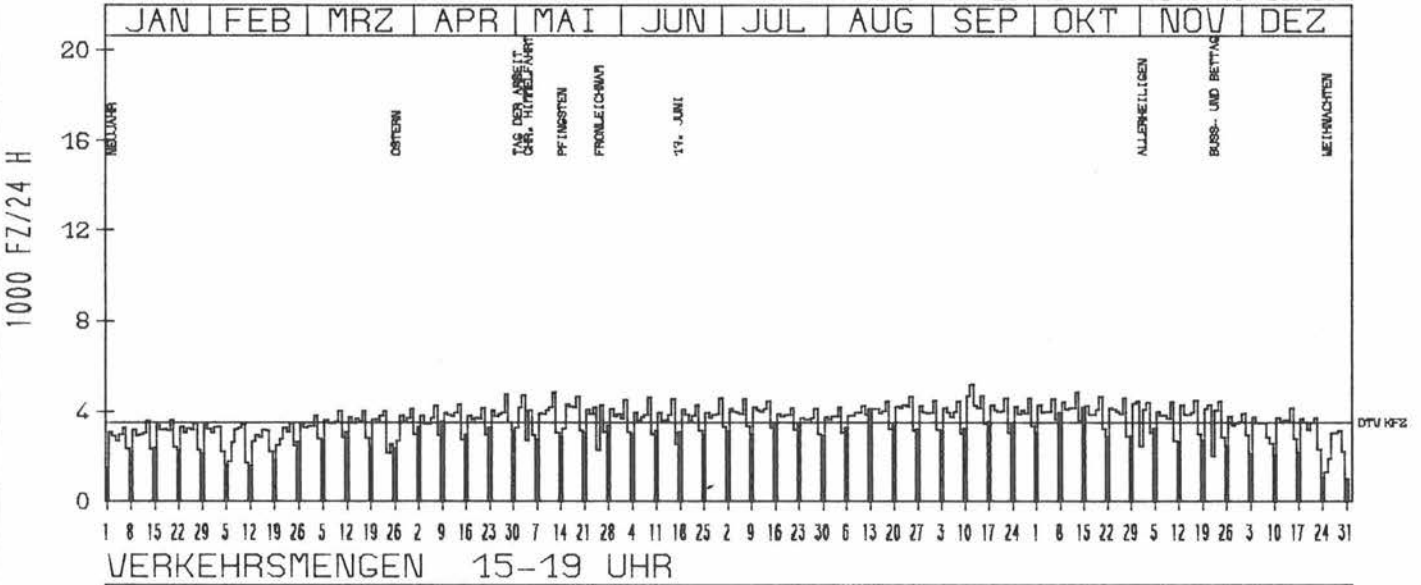
ZST: EMMELSHAUSEN  
 NR.: 5811 7 097

LAND: RHEINLAND-PFALZ  
 STRASSE: B 327  
 KM: 5,4  
 NETZKNOTEN: 5811 018  
 5811 012

## RICHTUNG NÖRD

DTV KFZ 3513  
 MAX WERKTAG 4835 FR 13. 10.  
 MAX FER-WKTAG 5180 DI 12. 9.  
 MAX SO+FEITAG 4170 SO 15. 10.

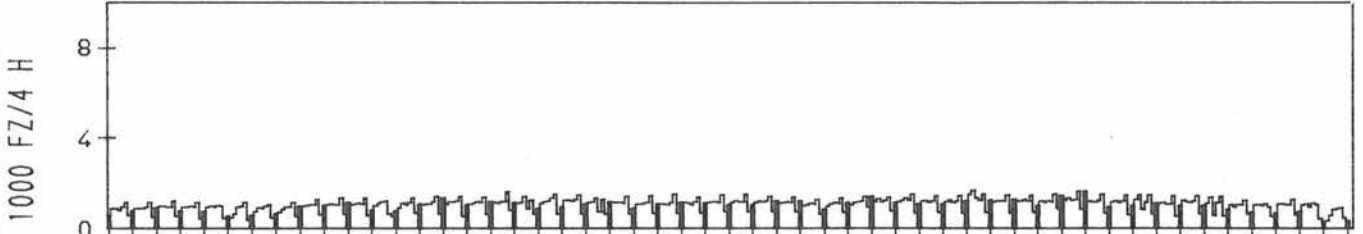
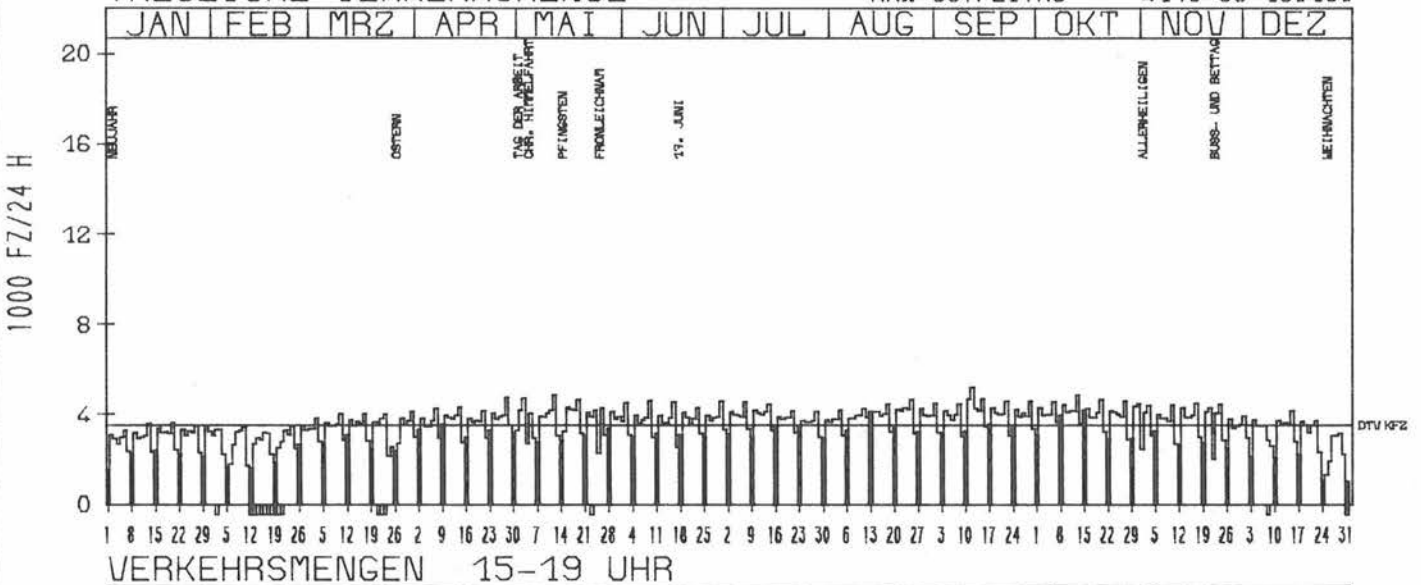
### TÄGLICHE VERKEHRSMENGE



## RICHTUNG SÜED

DTV KFZ 3513  
 MAX WERKTAG 4835 FR 13. 10.  
 MAX FER-WKTAG 5180 DI 12. 9.  
 MAX SO+FEITAG 4170 SO 15. 10.

### TÄGLICHE VERKEHRSMENGE



# JAHRESGANGLINIEN 1978

321

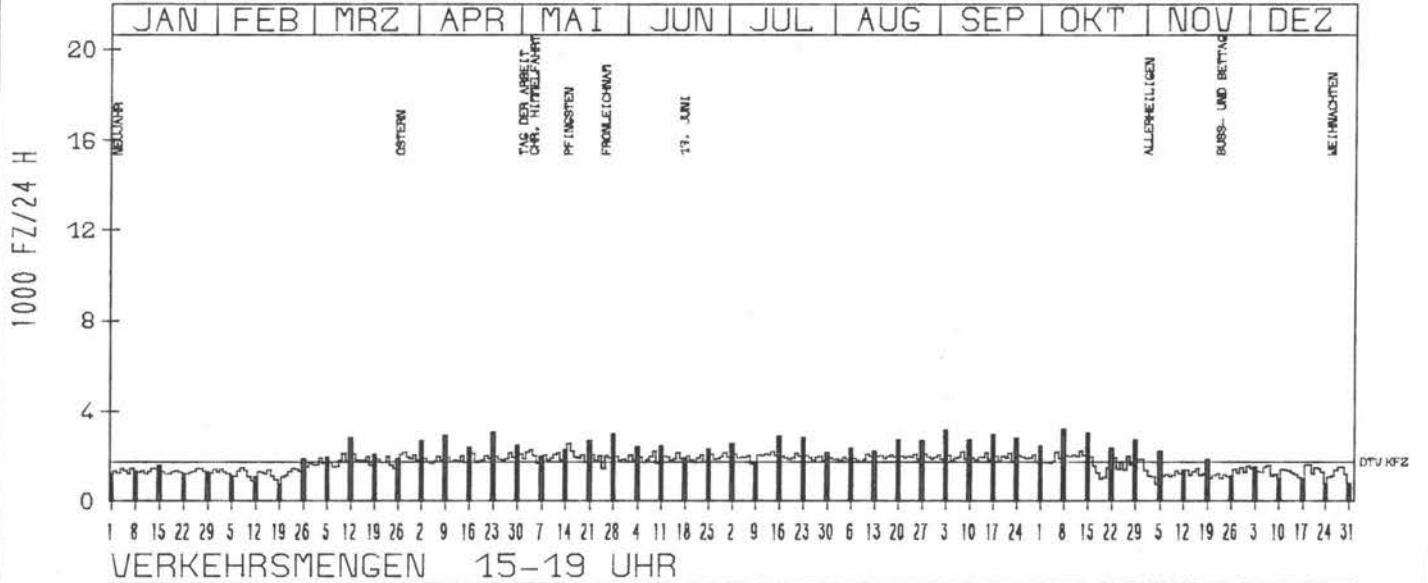
ZST: BARBELROTH  
 NR.: 6914 7 242 (7142)

LAND: RHEINLAND-PFALZ  
 STRASSE: B 427  
 KM: 7,2  
 NETZKNOTEN: 6914 023  
 6914 001


RICHTUNG OST

DTV KFZ 1755  
 MAX WERKTAG 2207 FR 9. 6.  
 MAX FER-WKTAG 2227 DI 16. 5.  
 MAX SO+FEITAG 3184 SO 8. 10.

TAEGLICHE VERKEHRSMENGE



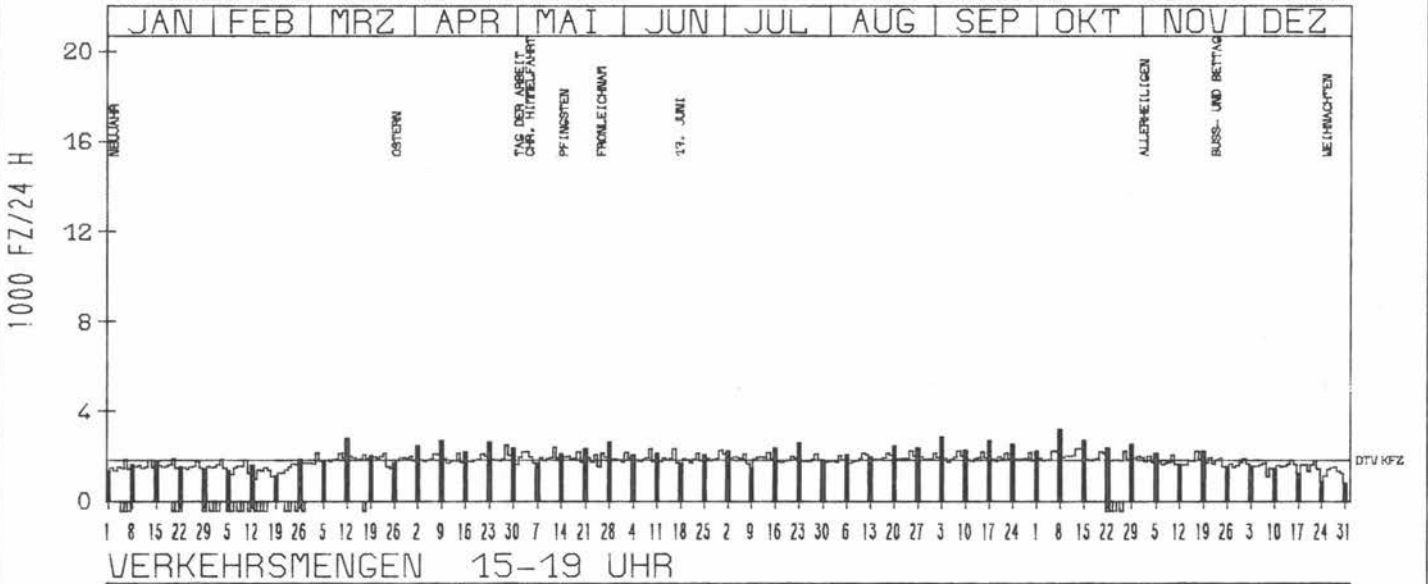
VERKEHRSMENGEN 15-19 UHR



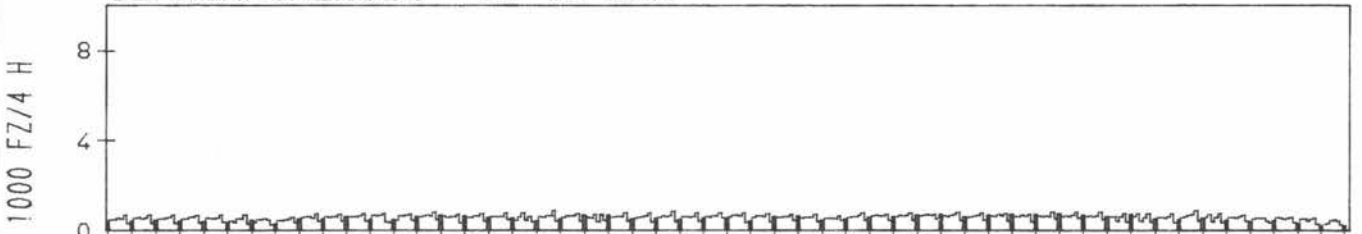
RICHTUNG WEST

DTV KFZ 1826  
 MAX WERKTAG 2478 FR 28. 4.  
 MAX FER-WKTAG 2386 FR 12. 5.  
 MAX SO+FEITAG 3199 SO 8. 10.

TAEGLICHE VERKEHRSMENGE



VERKEHRSMENGEN 15-19 UHR



# JAHRESGANGLINIEN 1978

322

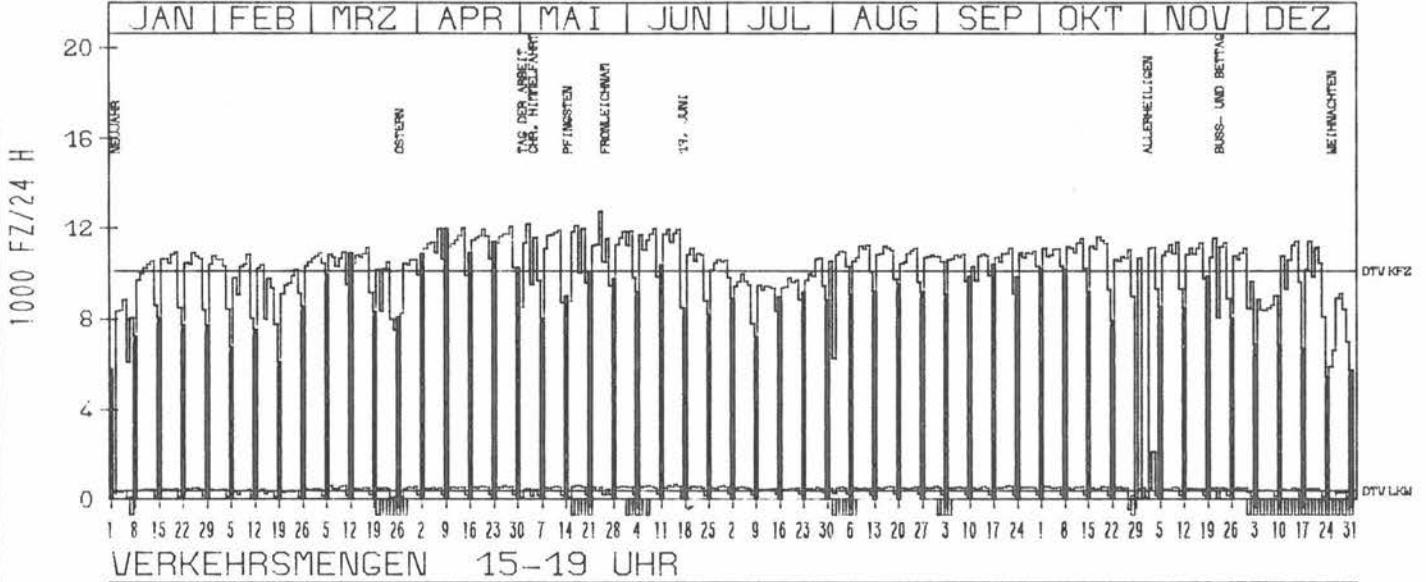
ZST: HEIDELBERG 1  
 NR.: 6518 8 611 (1101)

LAND: BADEN-WUERTTEMBERG  
 STRASSE: B 3  
 KM:  
 NETZKNOTEN: 6518 006  
 6518 042

RICHTUNG NÖRD

DTV KFZ 10120  
 DTV LKW 385 = 3.81 %  
 MAX WERKTAG 12760 MI 24. 5.  
 MAX FER-WKTAG 11952 FR 16. 6.  
 MAX SO+FEITAG 11972 SO 9. 4.

TAEGLICHE VERKEHRSMENGE



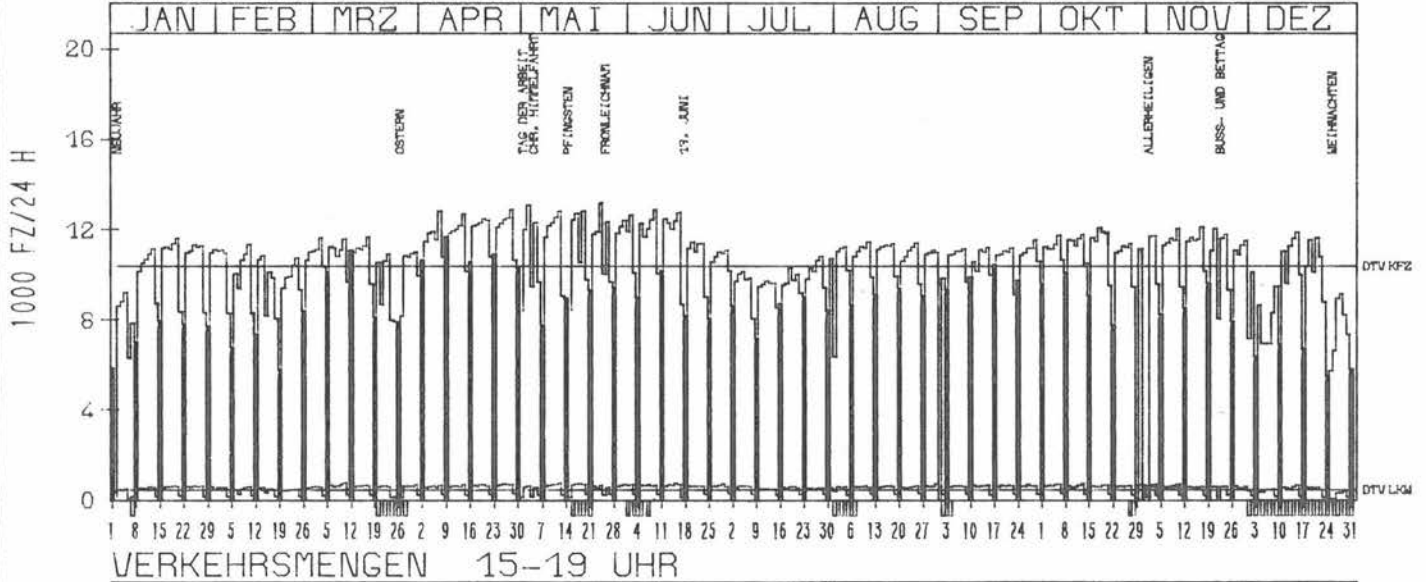
VERKEHRSMENGEN 15-19 UHR



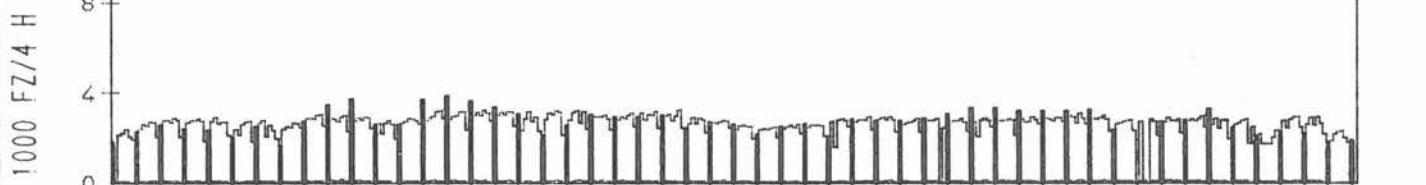
RICHTUNG SÜED

DTV KFZ 10383  
 DTV LKW 446 = 4.29 %  
 MAX WERKTAG 13198 MI 24. 5.  
 MAX FER-WKTAG 12830 FR 12. 5.  
 MAX SO+FEITAG 11673 SO 9. 4.

TAEGLICHE VERKEHRSMENGE



VERKEHRSMENGEN 15-19 UHR



# JAHRESGANGLINIEN 1978

323

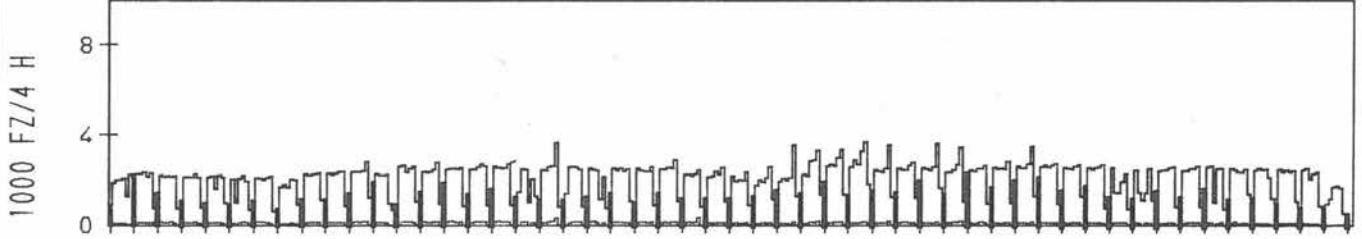
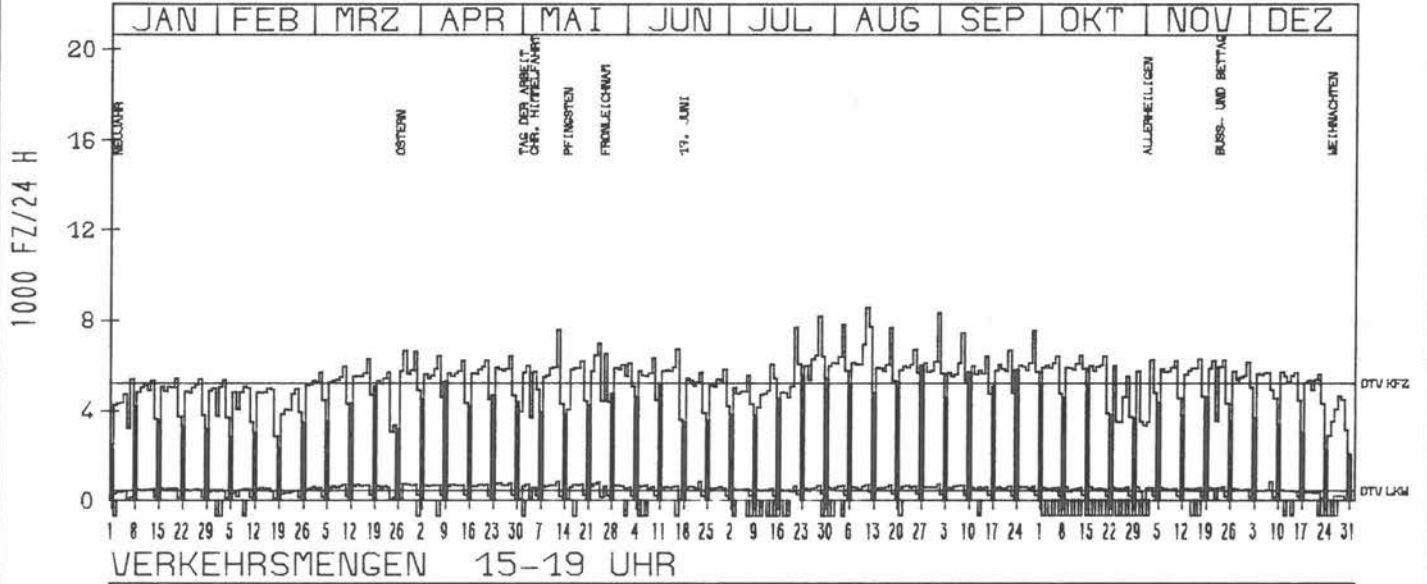
ZST: KARLSRUHE  
 NR.: 6916 8 520 (1100)

LAND: BADEN-WUERTTEMBERG  
 STRASSE: B 3  
 KM:  
 NETZKNOTEN: 6917 005  
 6916 032

## RICHTUNG NORD

DTV KFZ 5197  
 DTV LKW 431 = 8.28 %  
 MAX WERKTAG 7506 FR 29. 9.  
 MAX FER-WKTAG 8562 FR 11. 8.  
 MAX SO+FEITAG 5981 SO 27. 8.

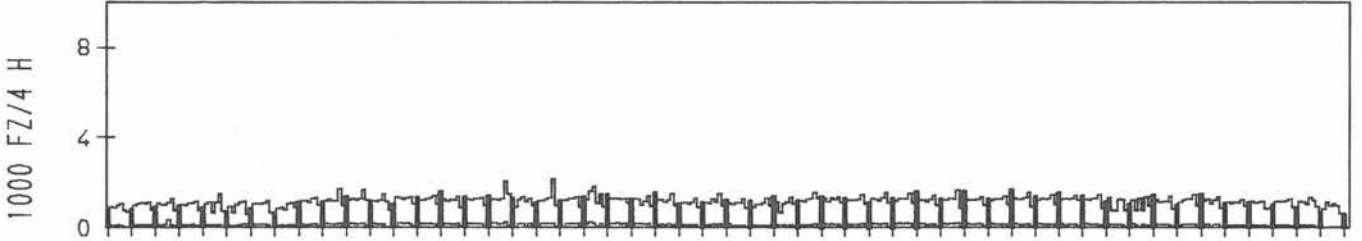
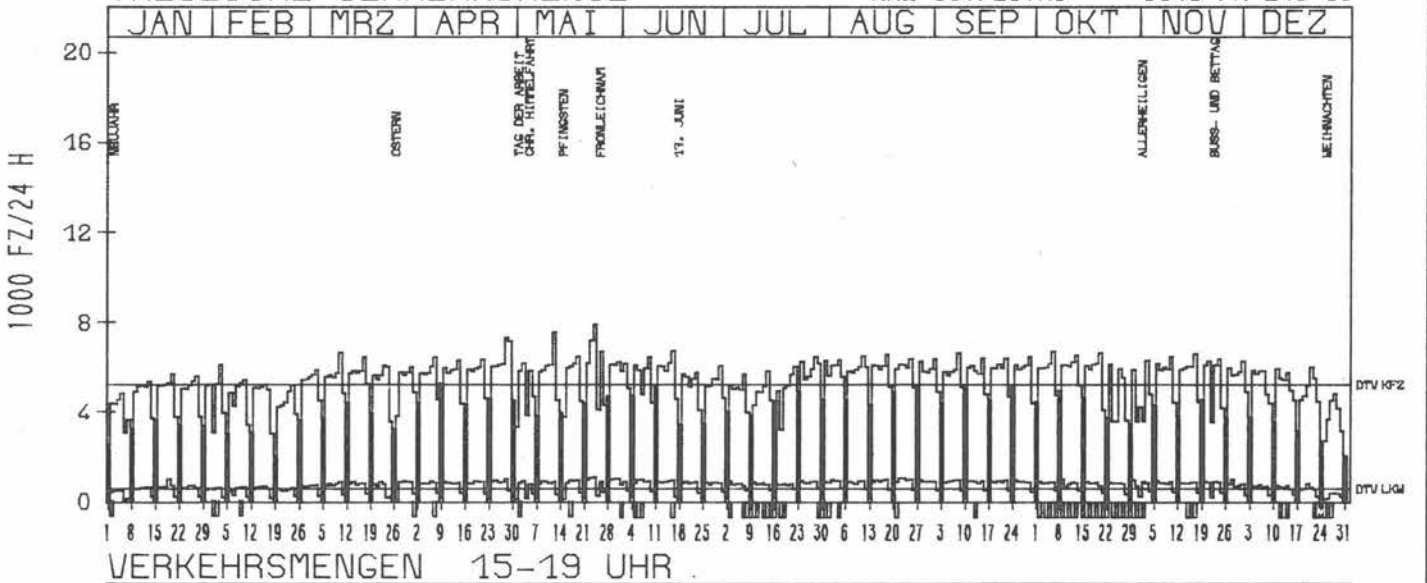
### TAEGLICHE VERKEHRSMENGE



## RICHTUNG SUED

DTV KFZ 5209  
 DTV LKW 576 = 11.06 %  
 MAX WERKTAG 7912 MI 24. 5.  
 MAX FER-WKTAG 7530 FR 12. 5.  
 MAX SO+FEITAG 5948 FR 24. 3.

### TAEGLICHE VERKEHRSMENGE



# JAHRESGANGLINIEN 1978

324

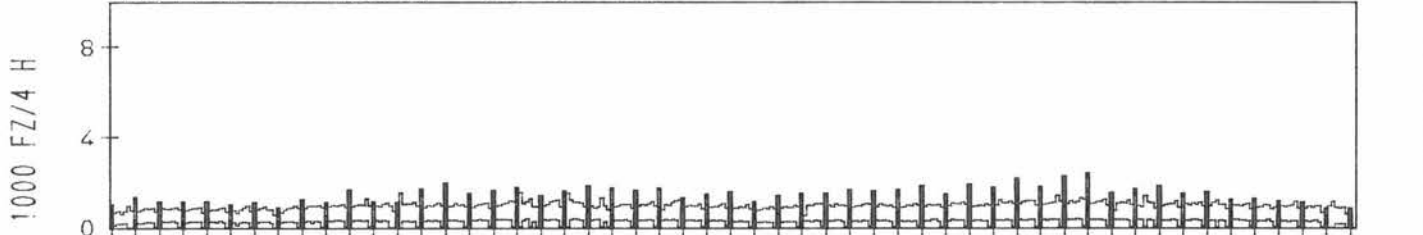
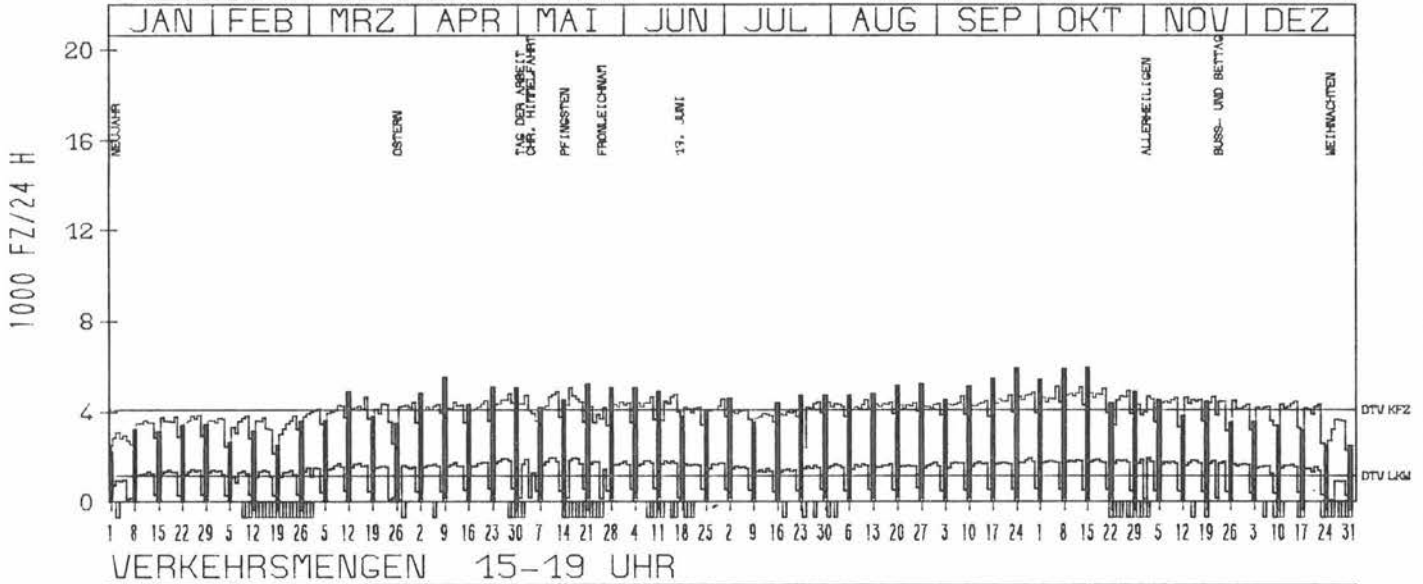
ZST: VAHINGEN(ENZ)  
 NR.: 7019 8 678 (1108)

LAND: BADEN-WUERTTEMBERG  
 STRASSE: B 10  
 KM:  
 NETZKNOTEN: 7019 011  
 7019 009

## RICHTUNG OST

DTV KFZ 4073  
 DTV LKW 1165 = 28.62 %  
 MAX WERKTAG 5104 FR 6.10.0  
 MAX FER-WKTAG 4888 FR 12.5.0  
 MAX SO+FEITAG 5951 SO 15.10.0

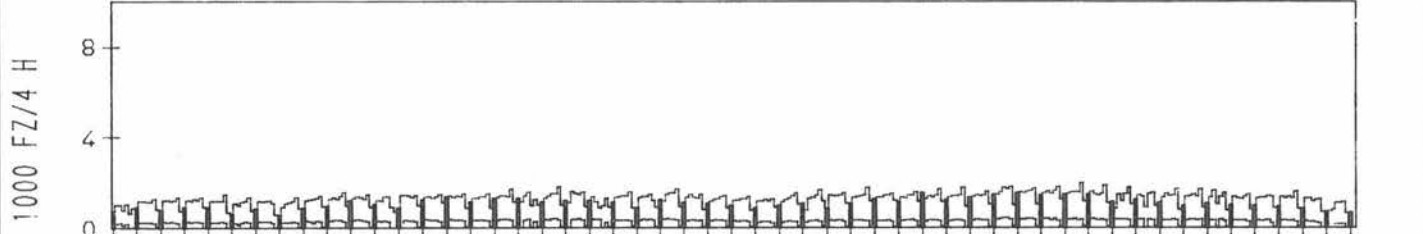
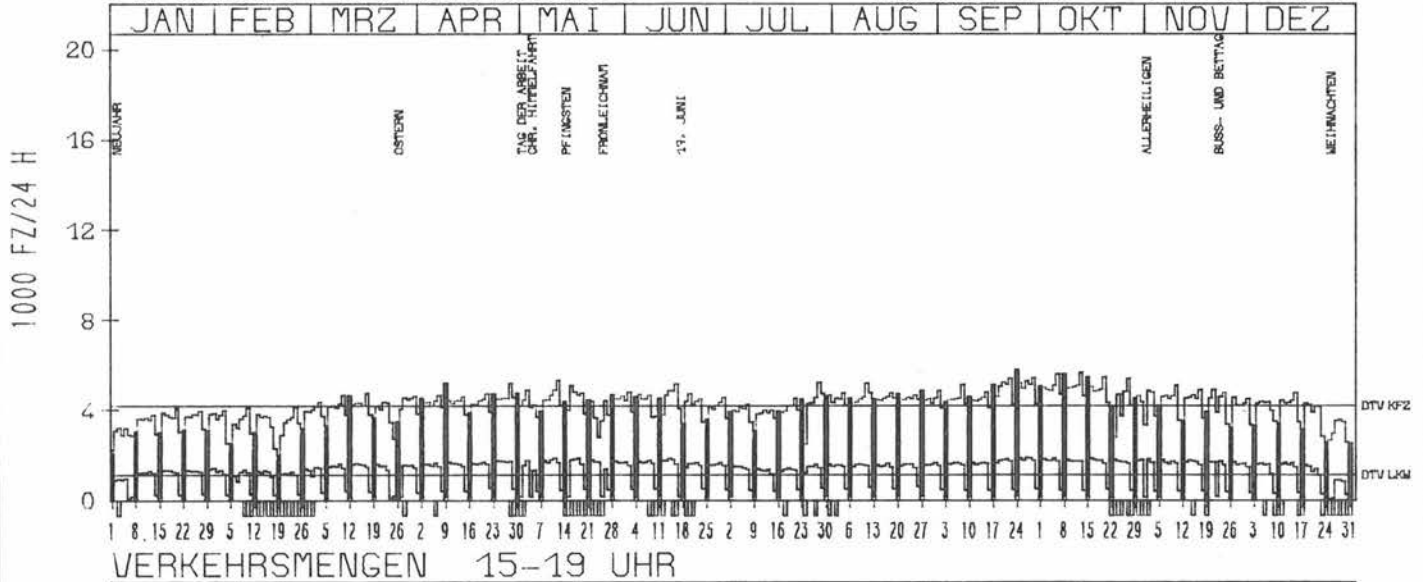
### TAEGLICHE VERKEHRSMENGE



## RICHTUNG WEST

DTV KFZ 4176  
 DTV LKW 1113 = 26.64 %  
 MAX WERKTAG 5657 FR 13.10.0  
 MAX FER-WKTAG 5322 FR 12.5.0  
 MAX SO+FEITAG 5775 SO 24.9.0

### TAEGLICHE VERKEHRSMENGE



# JAHRESGANGLINIEN 1978

325

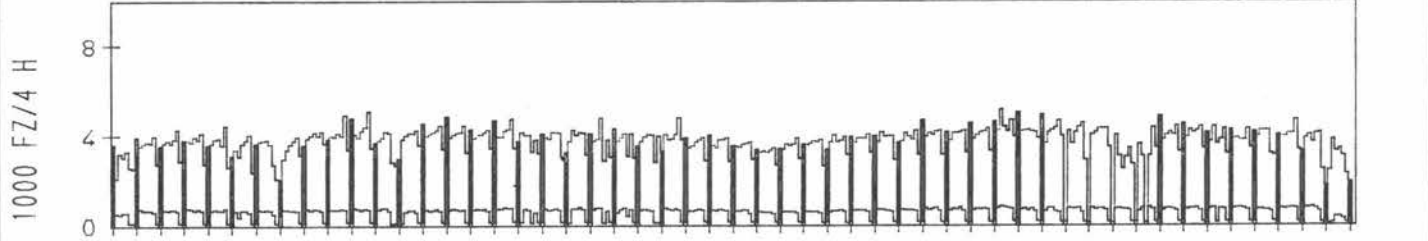
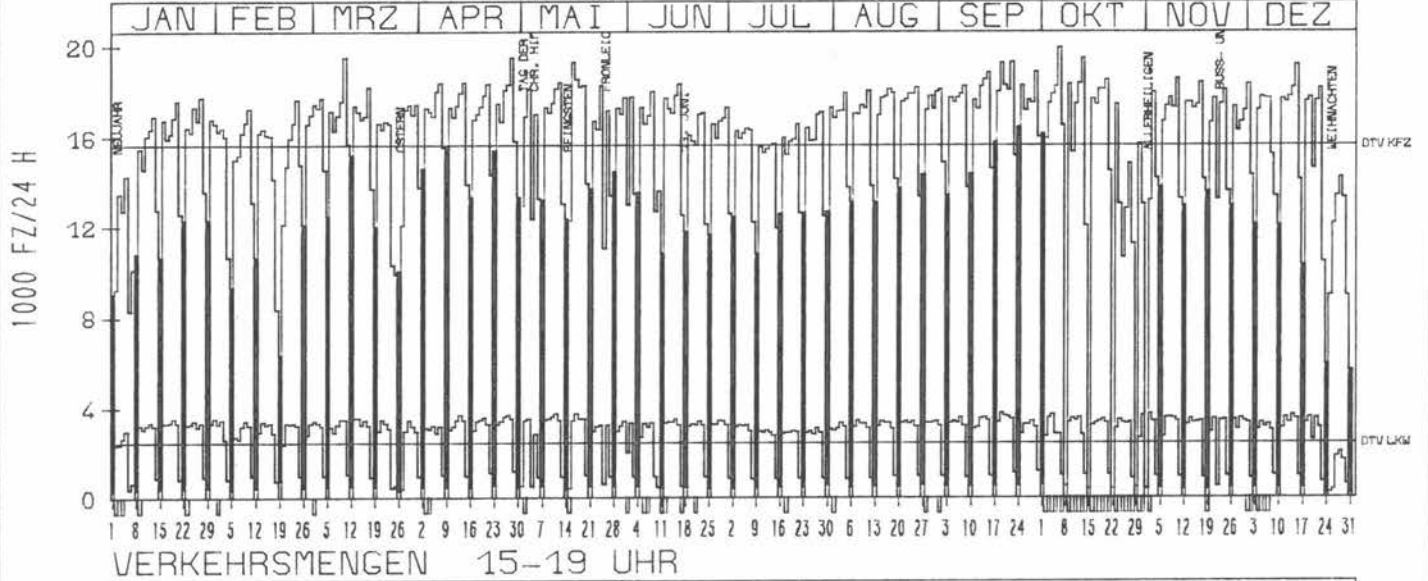
ZST: STUTTART-ZUFFENHAUSEN  
 NR.: 7120 8 440 (1100)

LAND: BADEN-WUERTEMBERG  
 STRASSE: B 10  
 KM:  
 NETZKNOTEN: 7120 064  
 7120 030

## RICHTUNG OST

DTV KFZ 15610  
 DTV LKW 2416 = 15.48 %  
 MAX WERKTAG 19506 FR 10. 3.  
 MAX FER-WKTAG 19282 DI 16. 5.  
 MAX SO+FEITAG 16415 SO 24. 9.

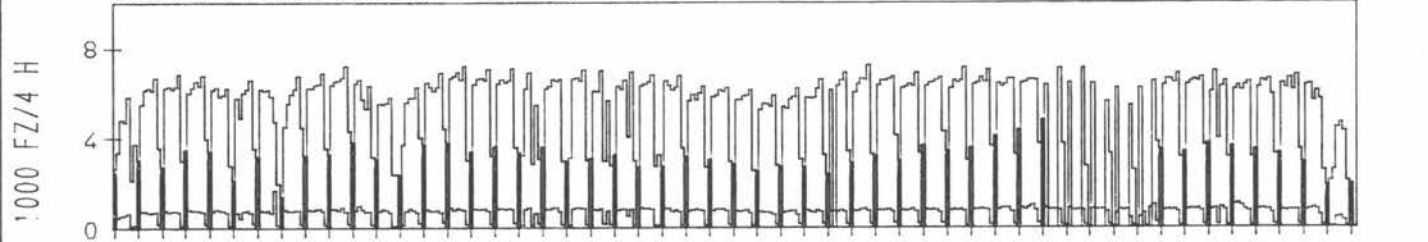
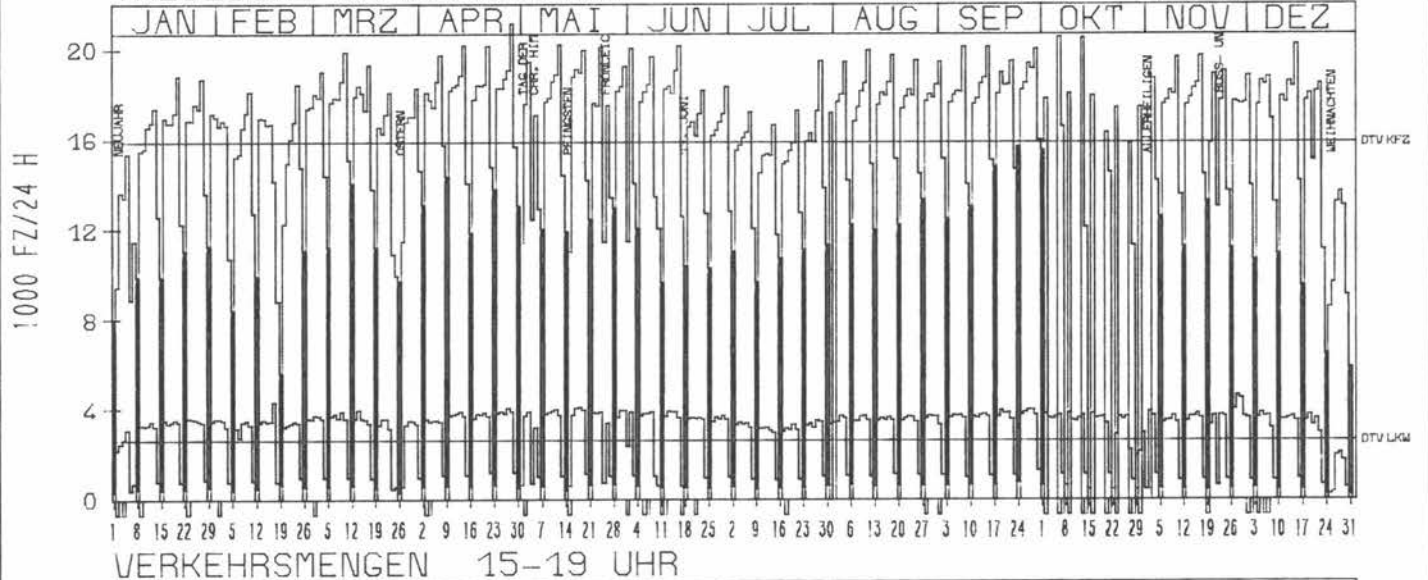
### TAEGLICHE VERKEHRSMENGE



## RICHTUNG WEST

DTV KFZ 15899  
 DTV LKW 2627 = 16.53 %  
 MAX WERKTAG 21140 FR 28. 4.  
 MAX FER-WKTAG 20201 FR 12. 5.  
 MAX SO+FEITAG 15672 SO 24. 9.

### TAEGLICHE VERKEHRSMENGE





# JAHRESGANGLINIEN 1978

326

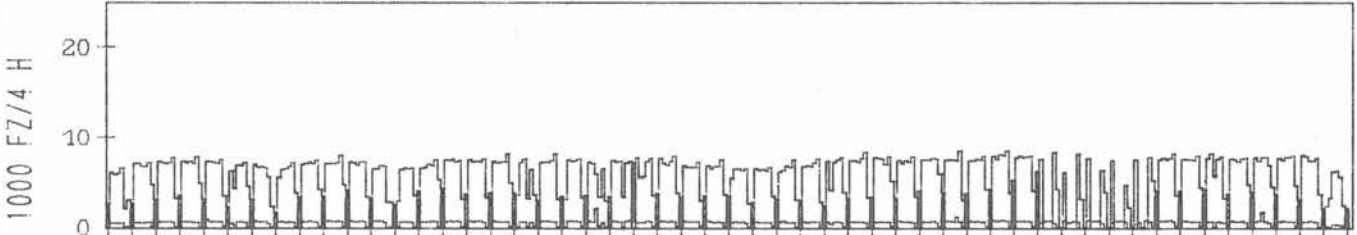
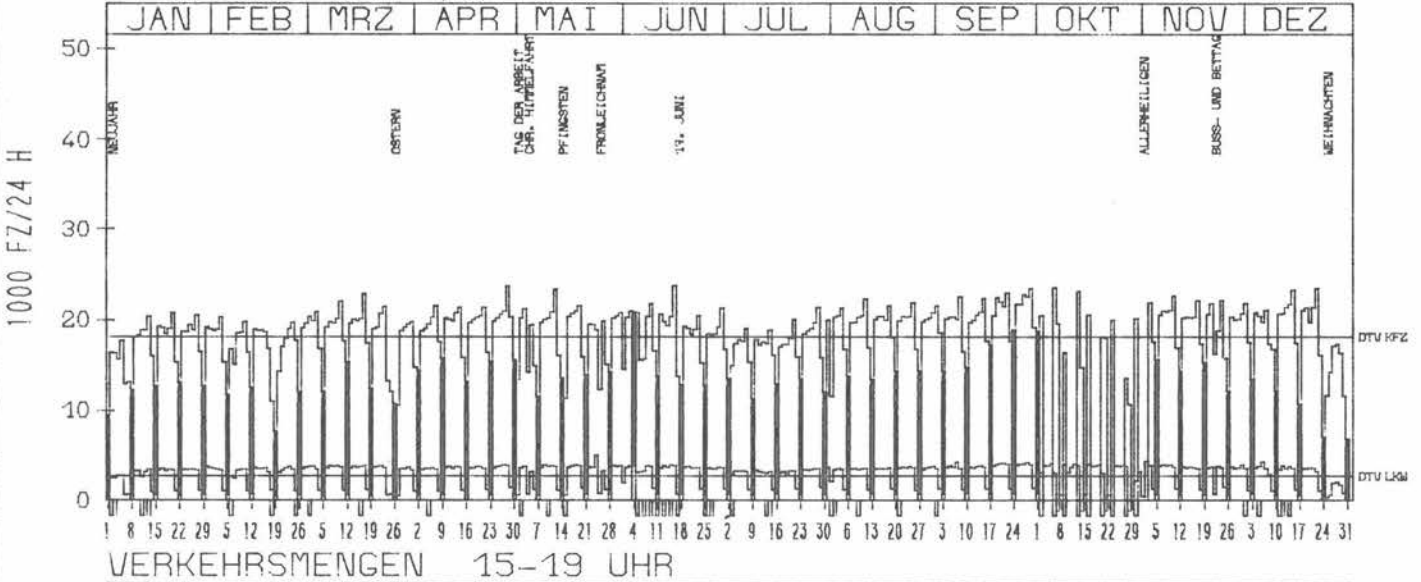
ZST: PLOECHINGEN  
 NR.: 7222 8 360 (1100)

LAND: BADEN-WUERTEMBERG  
 STRASSE: B 10  
 KM:  
 NETZKNOTEN: 7222 034  
 7222 036

## RICHTUNG OST

DTV KFZ 18142  
 DTV LKW 2740 = 15,11 %  
 MAX WERKTAG 23723 FR 28, 4, 0  
 MAX FER-WKTAG 23755 FR 16, 6, 0  
 MAX SO+FEITAG 20845 SO 4, 6, 0

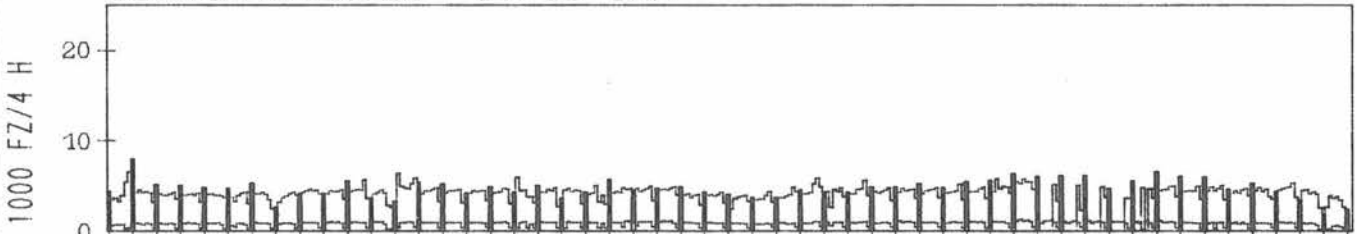
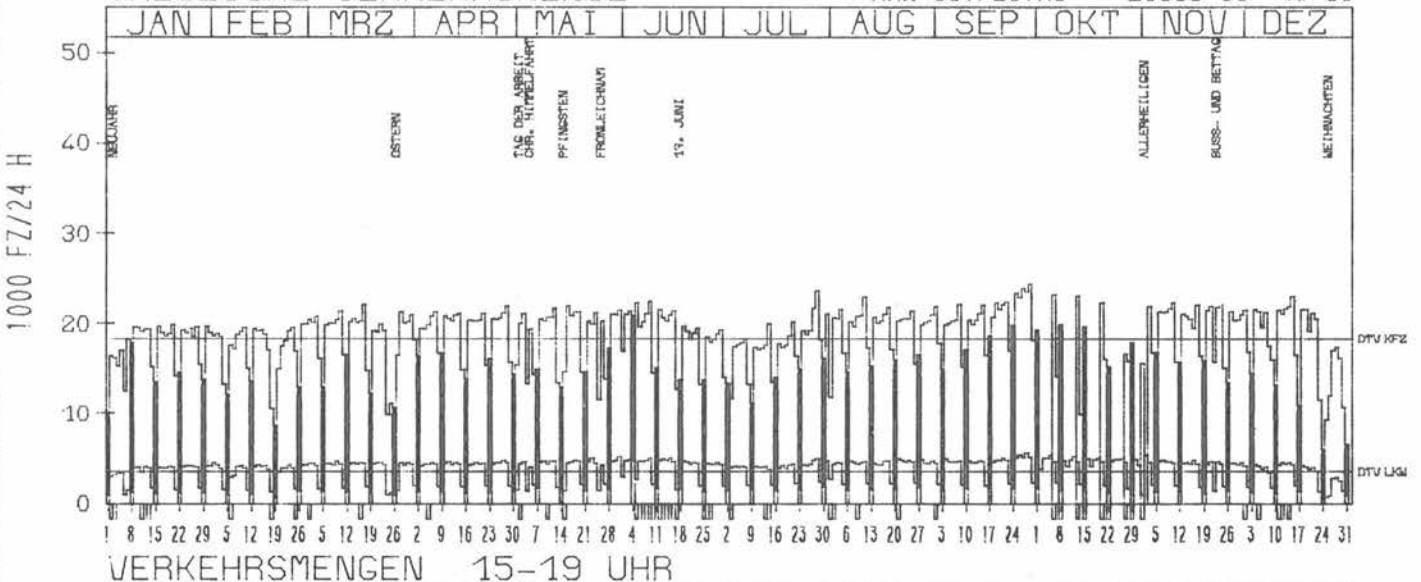
### TAEGLICHE VERKEHRSMENGE



## RICHTUNG WEST

DTV KFZ 18288  
 DTV LKW 3515 = 19,22 %  
 MAX WERKTAG 24396 FR 29, 9, 0  
 MAX FER-WKTAG 23628 FR 28, 7, 0  
 MAX SO+FEITAG 20838 SO 4, 6, 0

### TAEGLICHE VERKEHRSMENGE



# JAHRESGANGLINIEN 1978

327

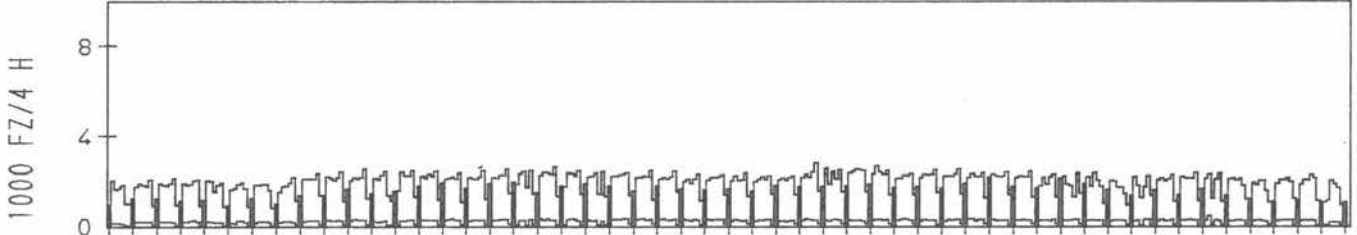
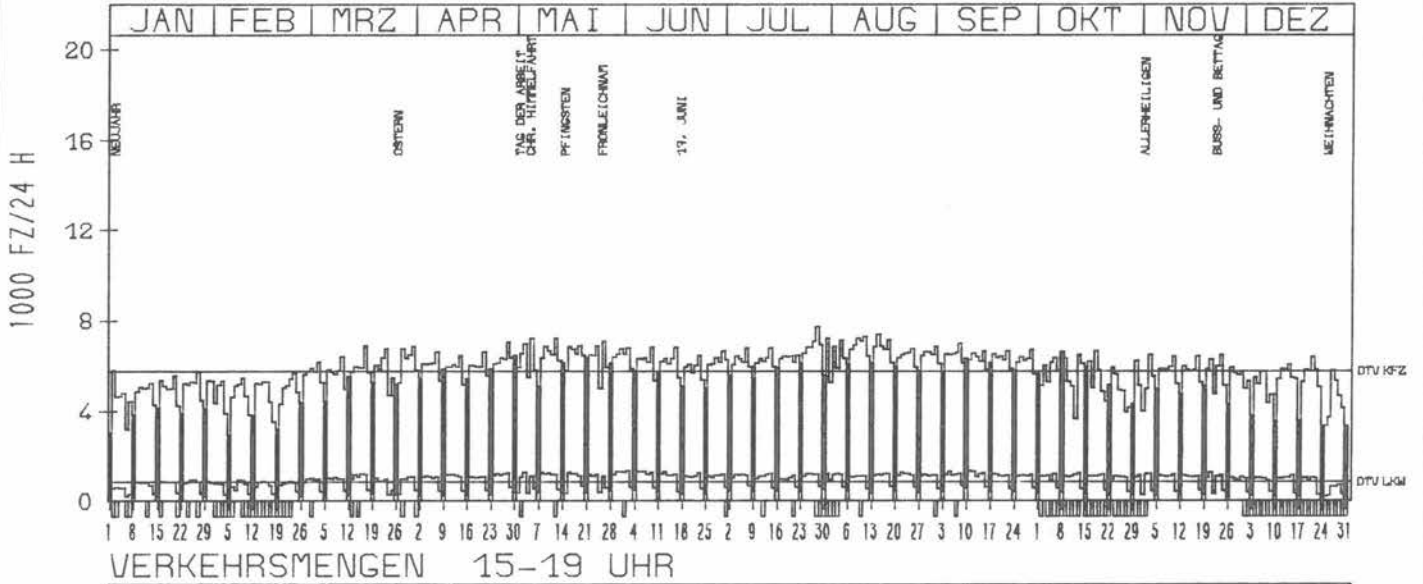
ZST: BAD MERGENTHEIM  
 NR.: 6524 8 372 (1102)

LAND: BADEN-WUERTTEMBERG  
 STRASSE: B 19  
 KM:  
 NETZKNOTEN: 6524 016  
 6524 013

## RICHTUNG NÖRD

DTV KFZ 5757  
 DTV LKW 855 = 14,85 %  
 MAX WERKTAG 7202 FR 5, 5  
 MAX FER-WKTAG 7376 DI 15, 8  
 MAX SO+FEITAG 6454 SO 30, 4

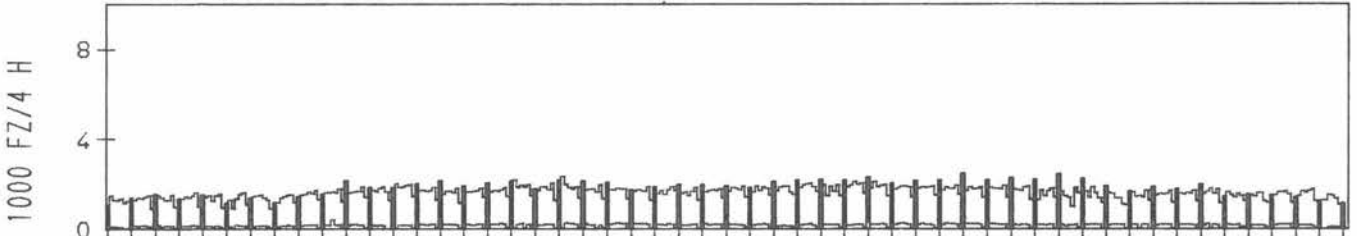
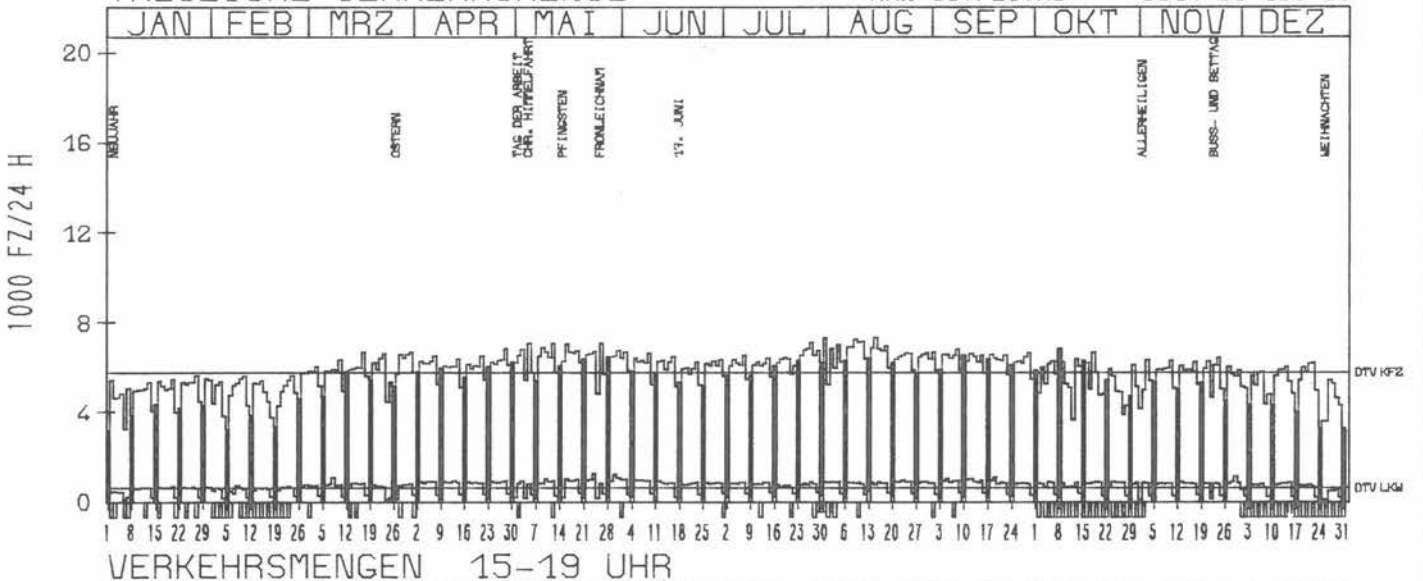
### TAEGLICHE VERKEHRSMENGE



## RICHTUNG SÜED

DTV KFZ 5755  
 DTV LKW 605 = 10,51 %  
 MAX WERKTAG 7066 FR 5, 5  
 MAX FER-WKTAG 7320 DI 15, 8  
 MAX SO+FEITAG 6517 SO 10, 9

### TAEGLICHE VERKEHRSMENGE



# JAHRESGANGLINIEN 1978

328

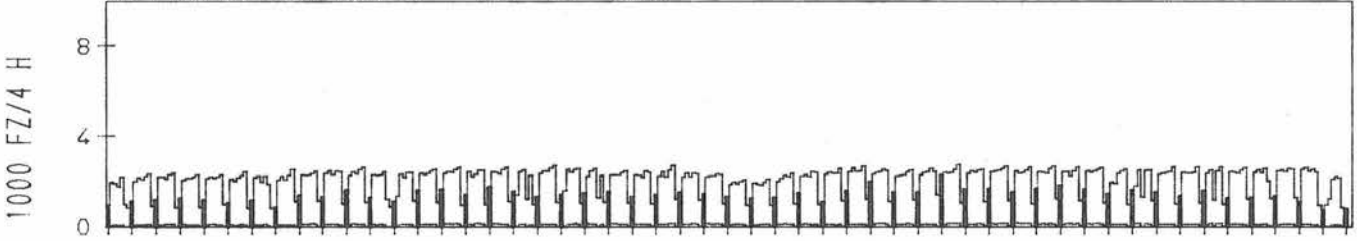
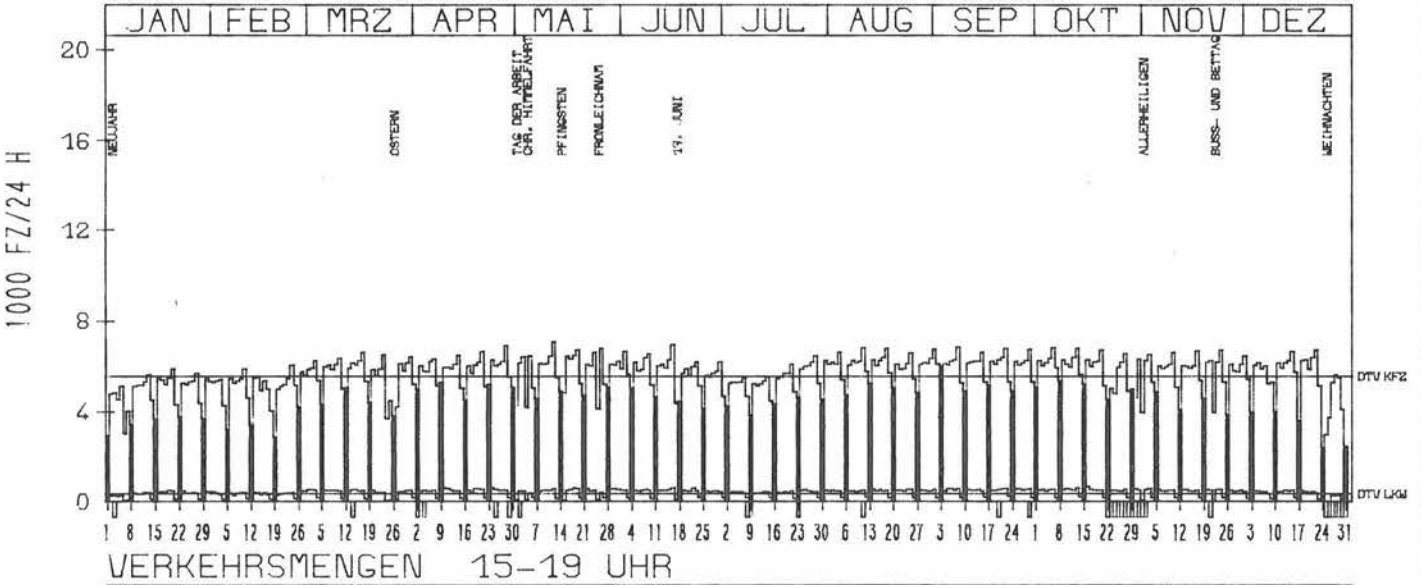
ZST: KUENZELSAU  
 NR.: 6724 8 634 (1104)

LAND: BADEN-WUERTTEMBERG  
 STRASSE: B 19  
 KM:  
 NETZKNOTEN: 6724 056  
 6724 049

## RICHTUNG NÖRD

DTV KFZ 5551  
 DTV LKW 365 = 6.58 %  
 MAX WERKTAG 6923 FR 28. 4.  
 MAX FER-WKTAG 7099 FR 12. 5.  
 MAX SO+FEITAG 5980 SO 3. 9.

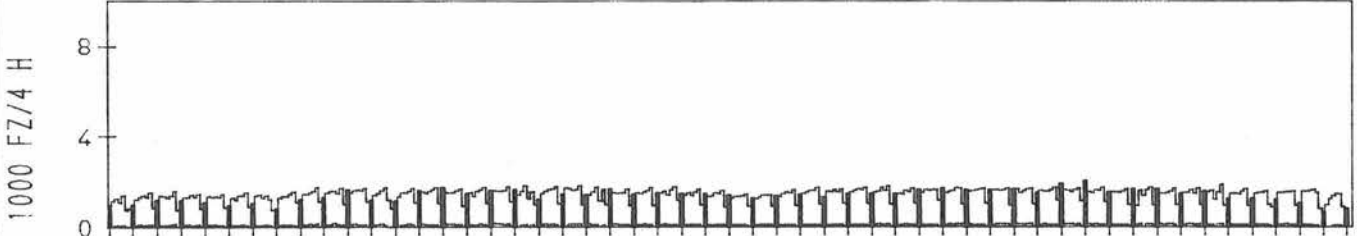
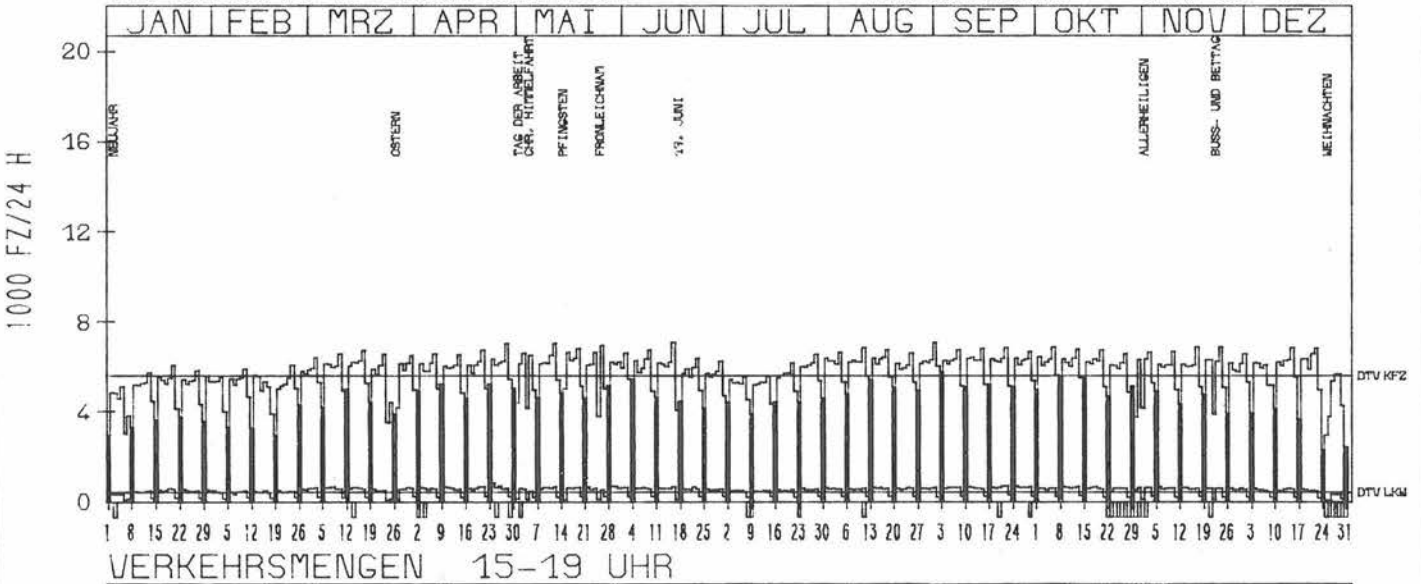
### TAEGLICHE VERKEHRSMENGE



## RICHTUNG SÜED

DTV KFZ 5571  
 DTV LKW 413 = 7.42 %  
 MAX WERKTAG 7001 FR 28. 4.  
 MAX FER-WKTAG 7051 FR 1. 9.  
 MAX SO+FEITAG 5762 SO 3. 9.

### TAEGLICHE VERKEHRSMENGE



# JAHRESGANGLINIEN 1978

329

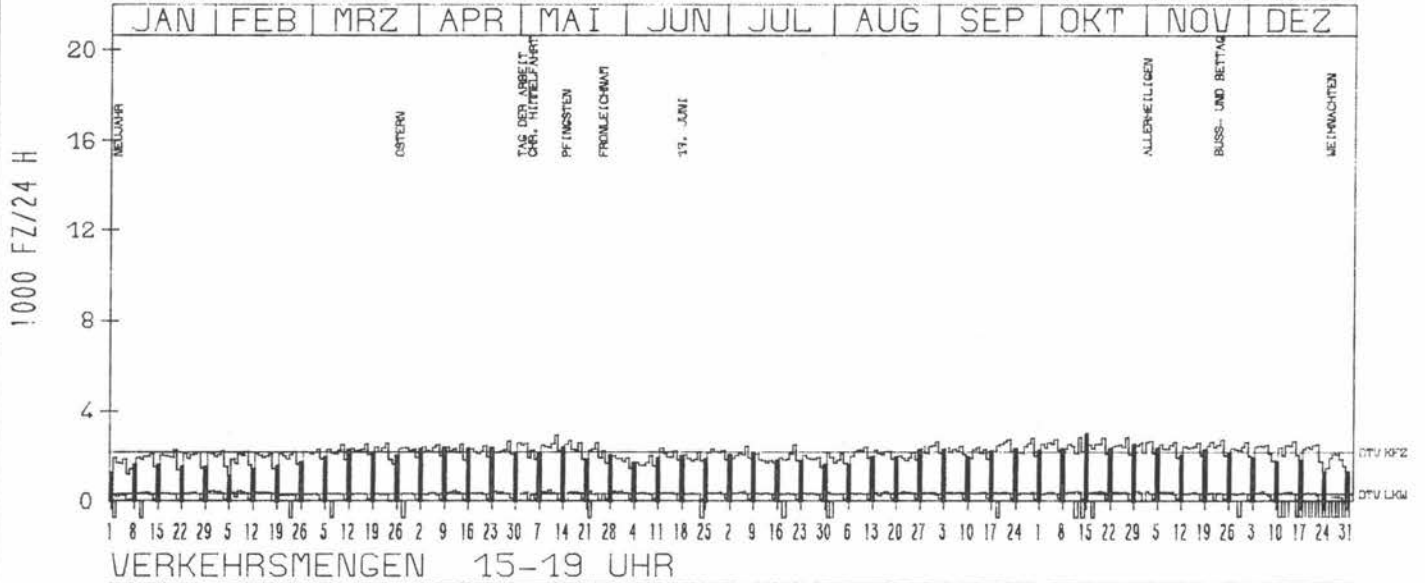
ZST: TAUBERBISCHÖFSHEIM  
 NR.: 6323 8 801 (1101)

LAND: BADEN-WUERTTEMBERG  
 STRASSE: B 27  
 KM:  
 NETZKNOTEN: 6323 005  
 6323 021

RICHTUNG WEST

DTV KFZ 2177  
 DTV LKW 302 = 13.88 %  
 MAX WERKTAG 2895 FR 13.10.  
 MAX FER-WKTAG 2984 FR 12.5.  
 MAX SO+FEITAG 3034 SO 15.10.


TAEGLICHE VERKEHRSMENGE



RICHTUNG OST

DTV KFZ 2371  
 DTV LKW 310 = 13.06 %  
 MAX WERKTAG 3002 FR 29.9.  
 MAX FER-WKTAG 3007 FR 11.8.  
 MAX SO+FEITAG 3035 SO 15.10.

TAEGLICHE VERKEHRSMENGE



# JAHRESGANGLINIEN 1978

330

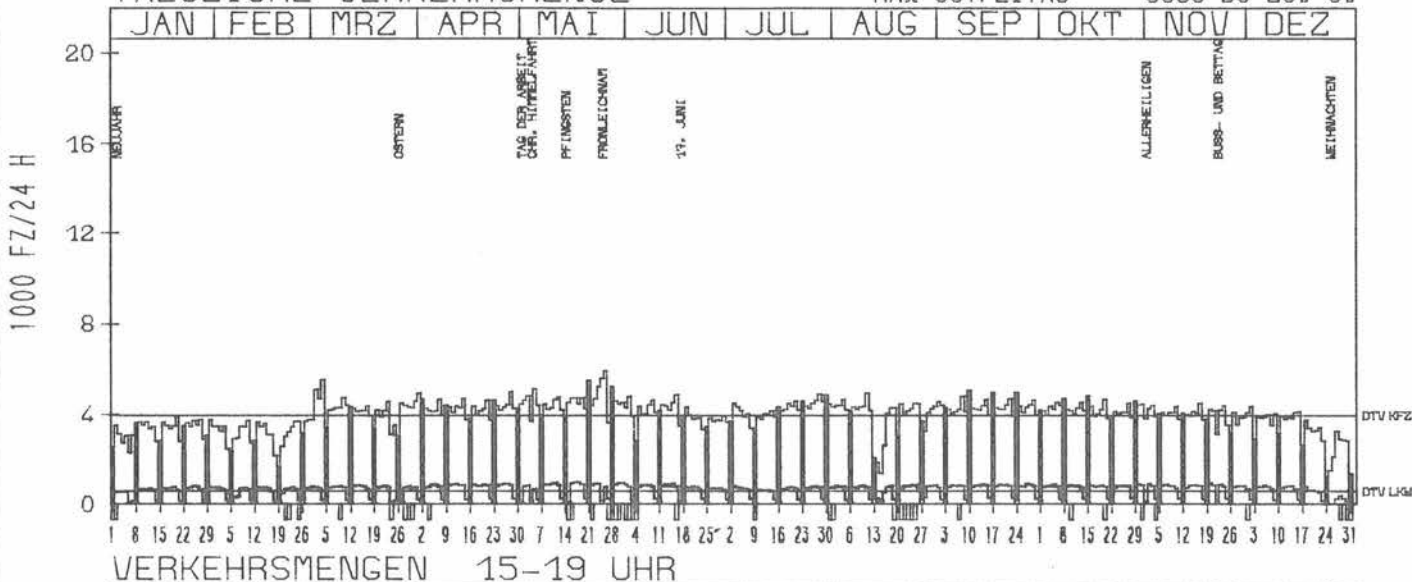
ZST: RÖTTWEIL  
 NR.: 7817 8 712 (1102)

LAND: BADEN-WÜRTTEMBERG  
 STRASSE: B 27  
 KM:  
 NETZKNOTEN: 7817 012  
 7817 031

## RICHTUNG NÖRD

DTV KFZ 3962  
 DTV LKW 573 = 14.45 %  
 MAX WERKTAG 5902 FR 26. 5.  
 MAX FER-WKTAG 4927 FR 11. 8.  
 MAX SO+FEITAG 5589 DO 25. 5.

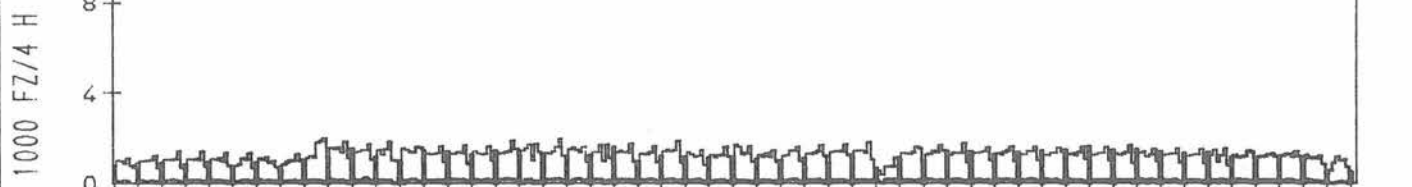
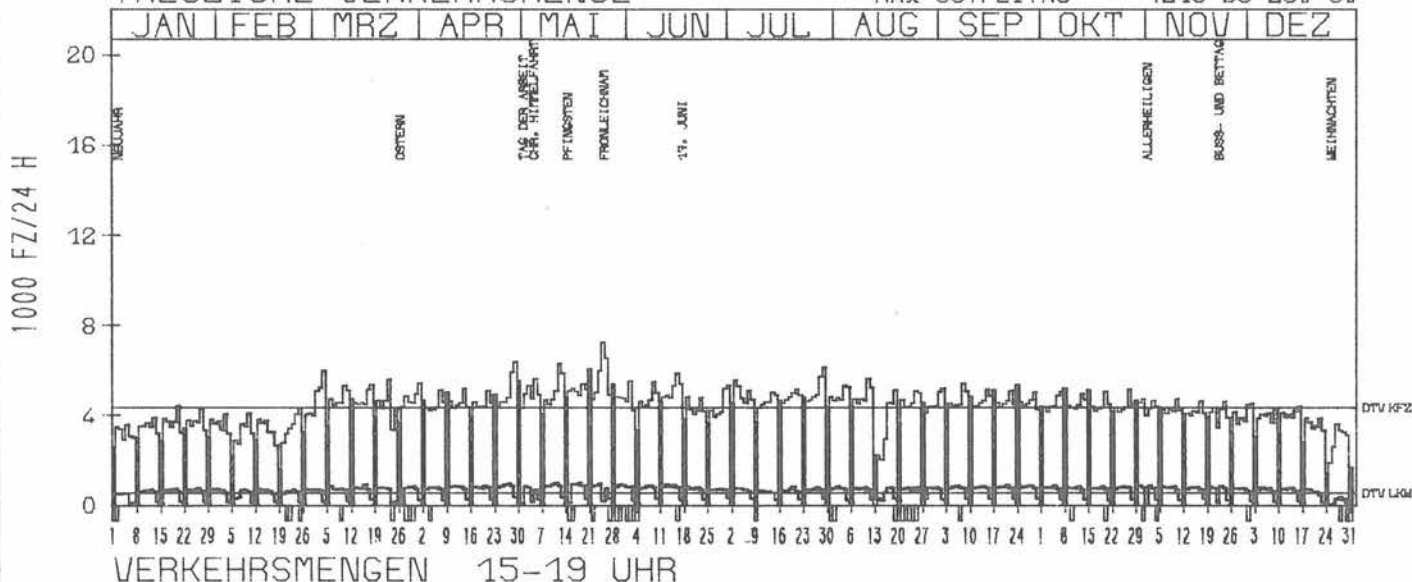
### TÄGLICHE VERKEHRSMENGE



## RICHTUNG SÜED

DTV KFZ 4343  
 DTV LKW 545 = 12.55 %  
 MAX WERKTAG 6509 FR 26. 5.  
 MAX FER-WKTAG 6267 FR 12. 5.  
 MAX SO+FEITAG 7213 DO 25. 5.

### TÄGLICHE VERKEHRSMENGE



# JAHRESGANGLINIEN 1978

331

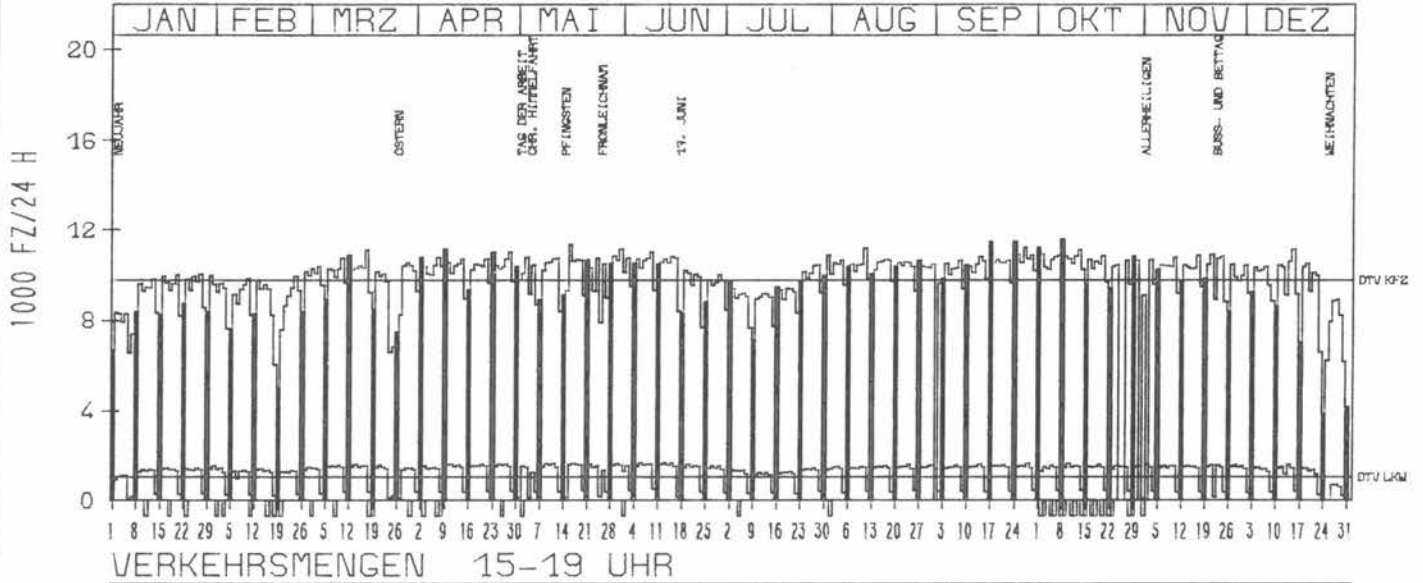
ZST: GRUNBACH  
 NR.: 7122 8 403 (1103)

LAND: BADEN-WUERTTEMBERG  
 STRASSE: B 29  
 KM:  
 NETZKNOTEN: 7122 006  
 7122 014

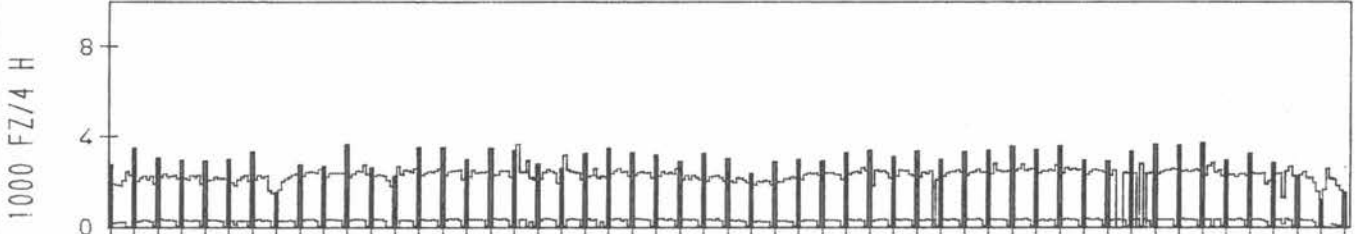
RICHTUNG OST

DTV KFZ 9778  
 DTV LKW 1060 = 10.84 %  
 MAX WERKTAG 11201 MI 27.9 %  
 MAX FER-WKTAG 11343 DI 16.5 %  
 MAX SO+FEITAG 11498 SO 24.9 %

TAEGLICHE VERKEHRSMENGE



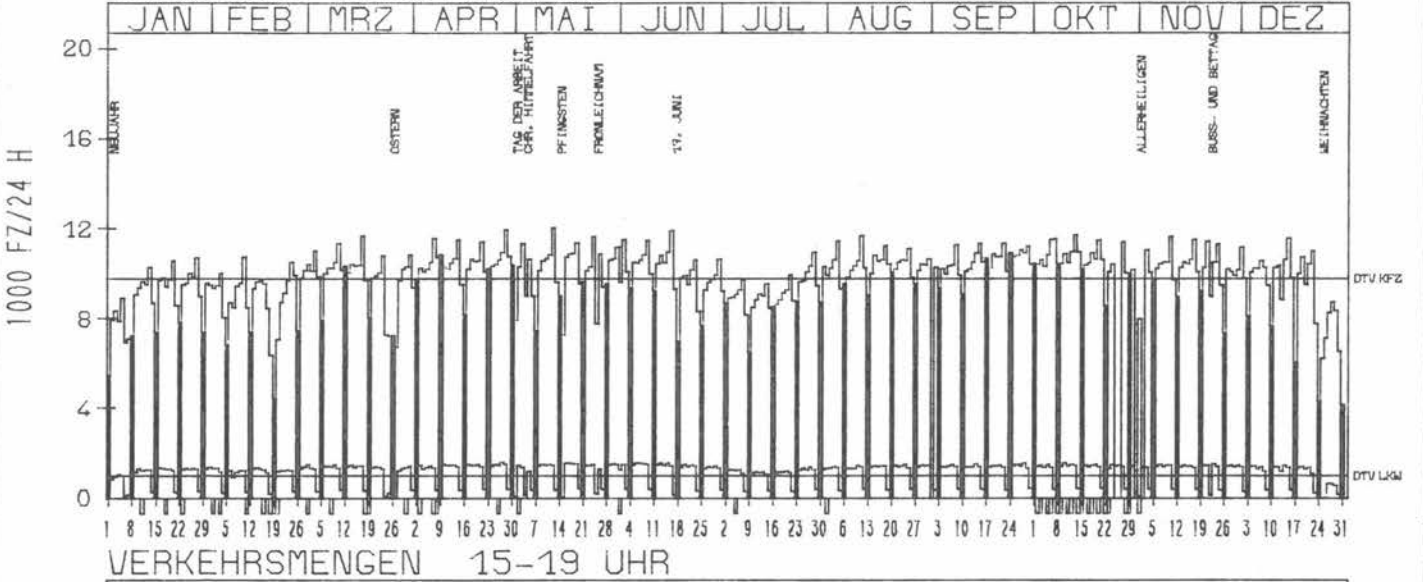
VERKEHRSMENGEN 15-19 UHR




RICHTUNG WEST

DTV KFZ 9797  
 DTV LKW 979 = 10.00 %  
 MAX WERKTAG 11964 FR 28.4 %  
 MAX FER-WKTAG 12053 FR 12.5 %  
 MAX SO+FEITAG 10907 SO 24.9 %

TAEGLICHE VERKEHRSMENGE



VERKEHRSMENGEN 15-19 UHR



# JAHRESGANGLINIEN 1978

332

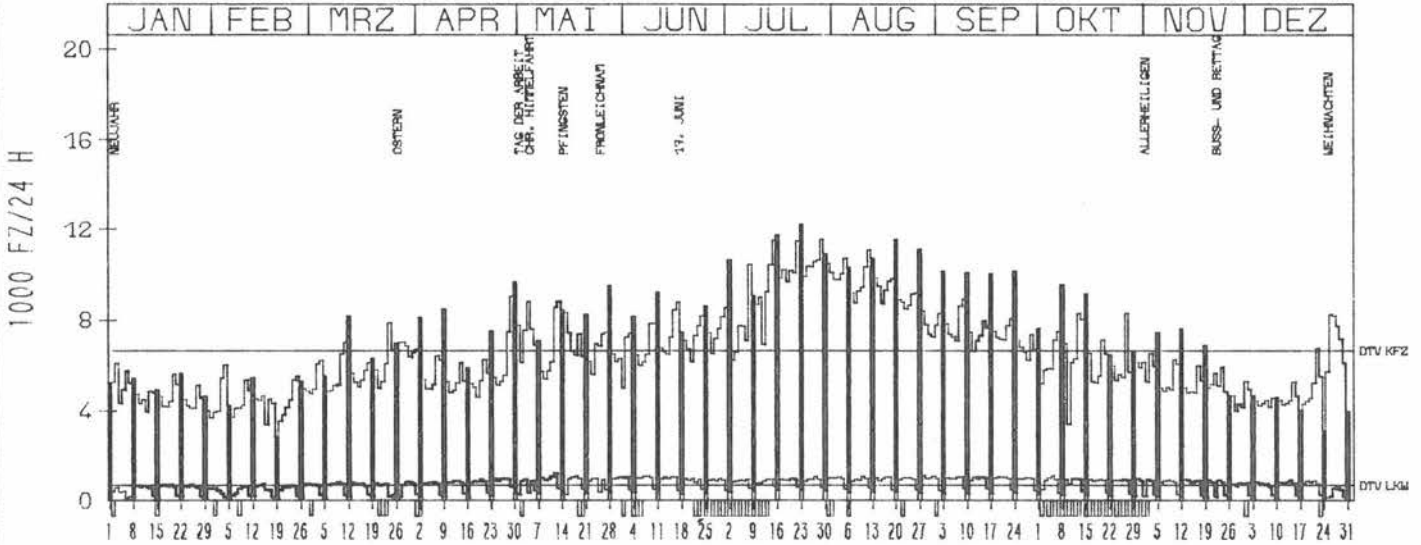
ZST: HINTERZARTEN  
 NR.: 8014 8 541 (1101)

LAND: BADEN-WUERTTEMBERG  
 STRASSE: B 31  
 KM:  
 NETZKNOTEN: 8014 017  
 8014 004

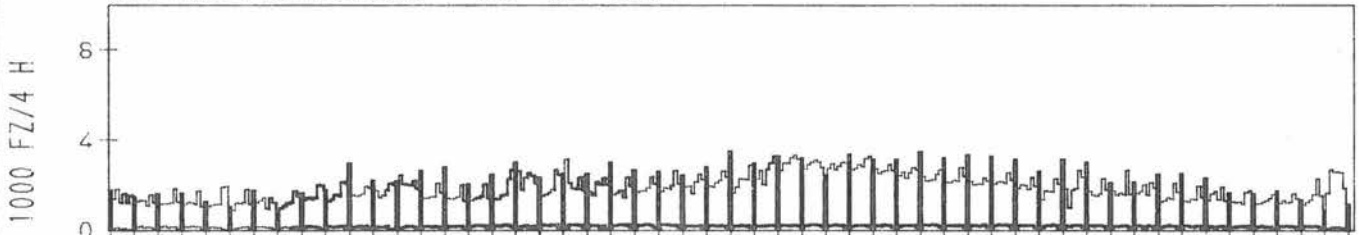
## RICHTUNG OST

DTV KFZ 6634  
 DTV LKW 678 = 10.21 %  
 MAX WERKTAG 9039 SA 29. 4.  
 MAX FER-WKTAG 11541 SA 29. 7.  
 MAX SO+FEITAG 12219 SO 23. 7.

### TAEGLICHE VERKEHRSMENGE



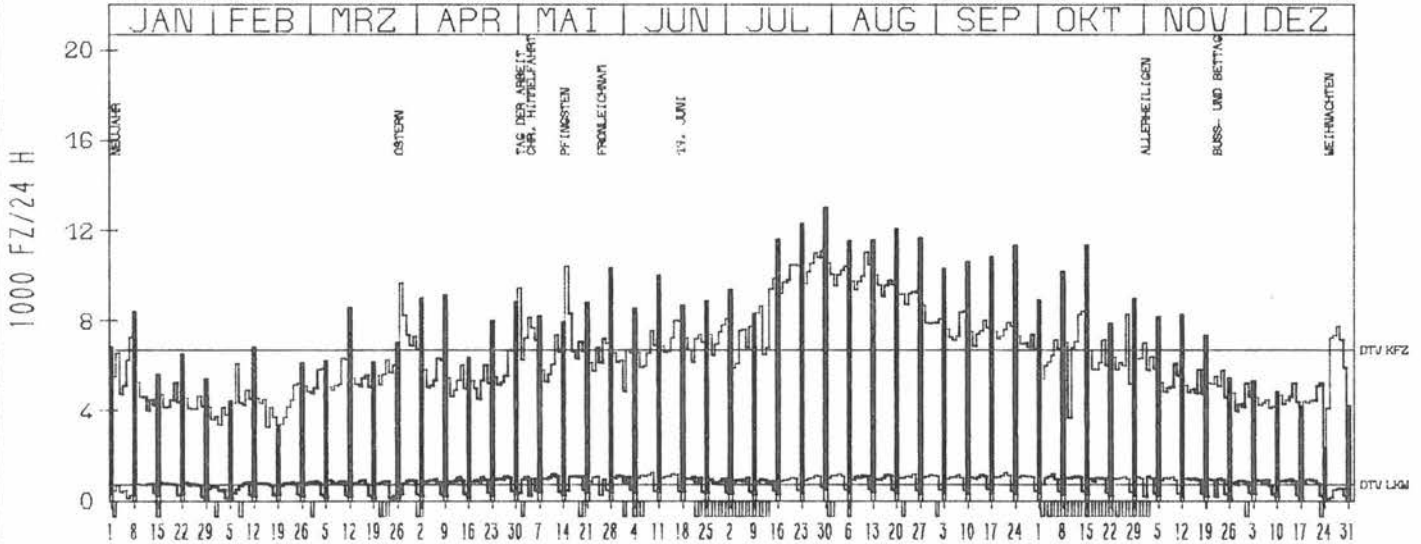
### VERKEHRSMENGEN 15-19 UHR



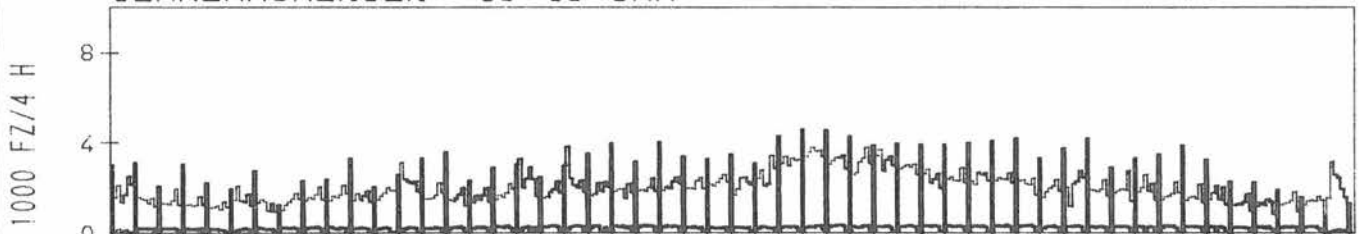
## RICHTUNG WEST

DTV KFZ 6693  
 DTV LKW 723 = 10.79 %  
 MAX WERKTAG 8430 SA 14. 10.  
 MAX FER-WKTAG 11083 SA 29. 7.  
 MAX SO+FEITAG 13029 SO 30. 7.

### TAEGLICHE VERKEHRSMENGE



### VERKEHRSMENGEN 15-19 UHR



# JAHRESGANGLINIEN 1978

333

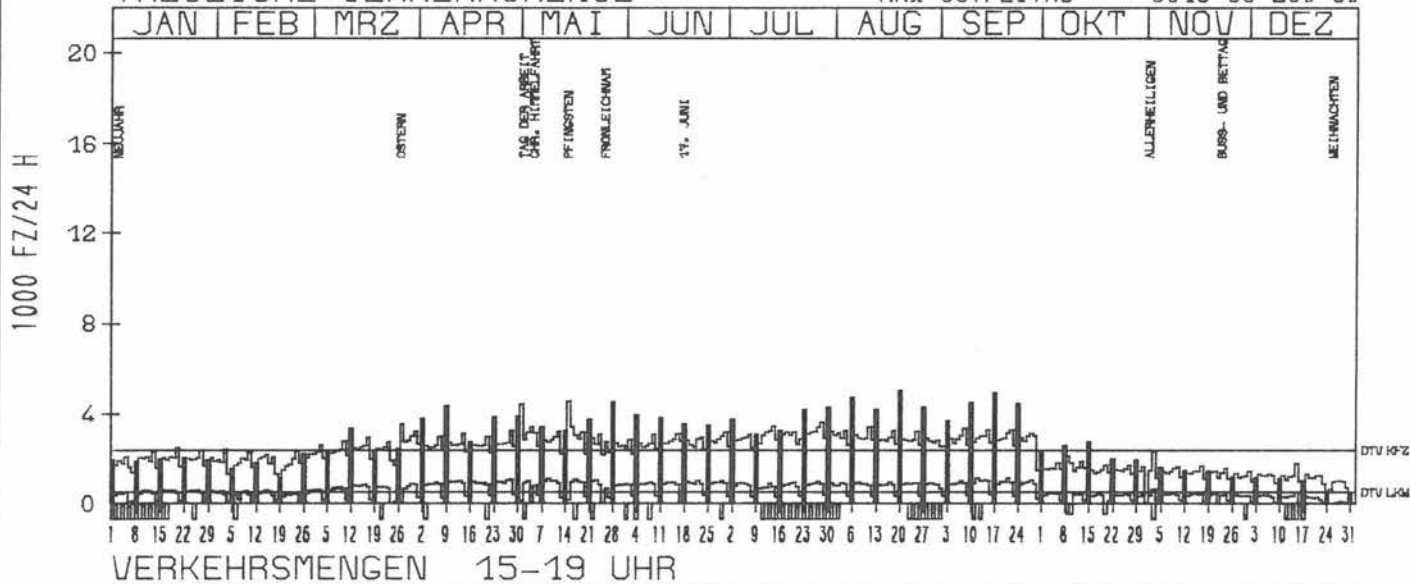
ZST: VERINGENDORF  
 NR.: 7821 8 302 (1102)

LAND: BADEN-WUERTTEMBERG  
 STRASSE: B 32  
 KM:  
 NETZKNOTEN: 7821 017  
 7921 015

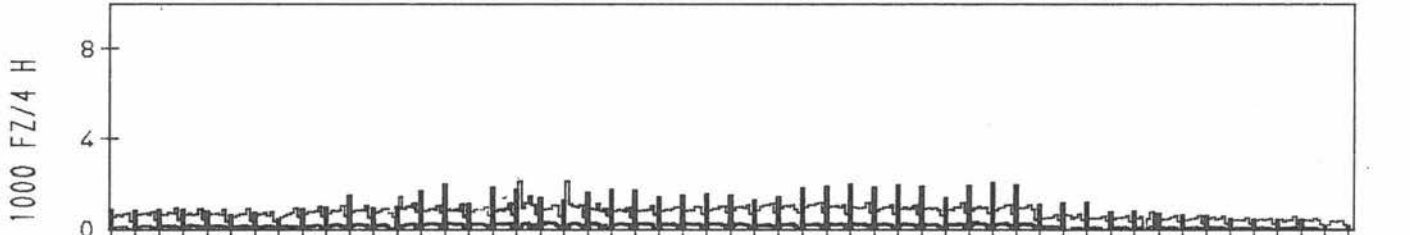
## RICHTUNG NÖRD

DTV KFZ 2390  
 DTV LKW 524 = 21.93 %  
 MAX WERKTAG 3298 FR 22. 9.0  
 MAX FER-WKTAG 3429 FR 11. 8.0  
 MAX SO+FEITAG 5016 SO 20. 8.0

### TAEGLICHE VERKEHRSMENGE



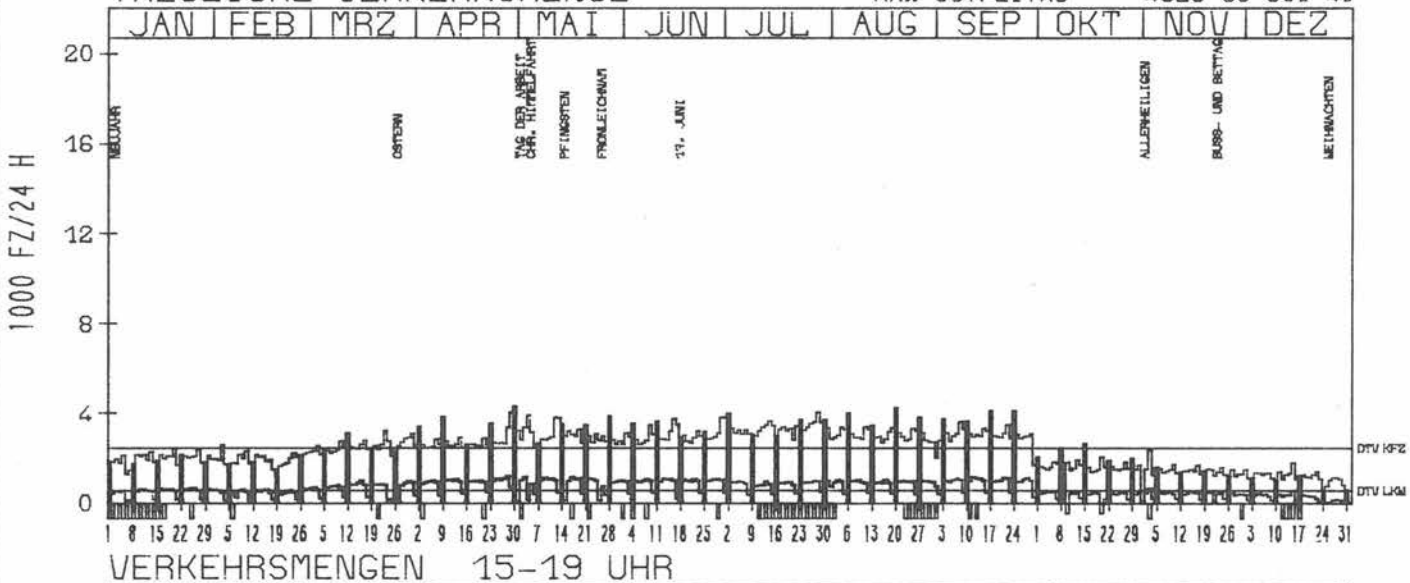
### VERKEHRSMENGEN 15-19 UHR



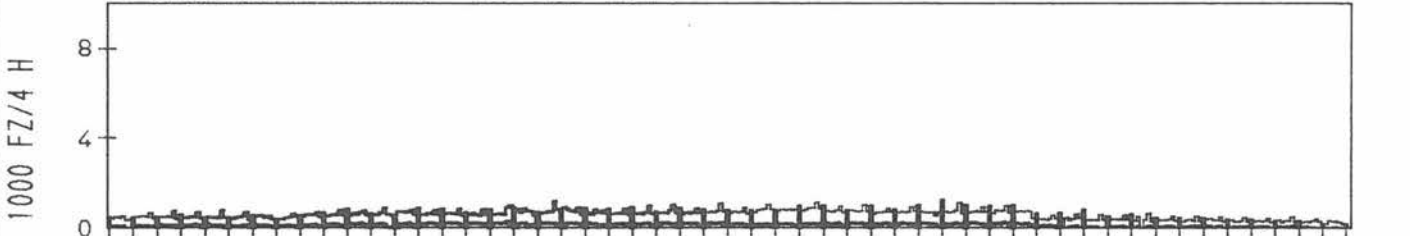
## RICHTUNG SÜED

DTV KFZ 2450  
 DTV LKW 565 = 23.04 %  
 MAX WERKTAG 4038 SA 29. 4.0  
 MAX FER-WKTAG 3833 FR 12. 5.0  
 MAX SO+FEITAG 4326 SO 30. 4.0

### TAEGLICHE VERKEHRSMENGE



### VERKEHRSMENGEN 15-19 UHR





# JAHRESGANGLINIEN 1978

334

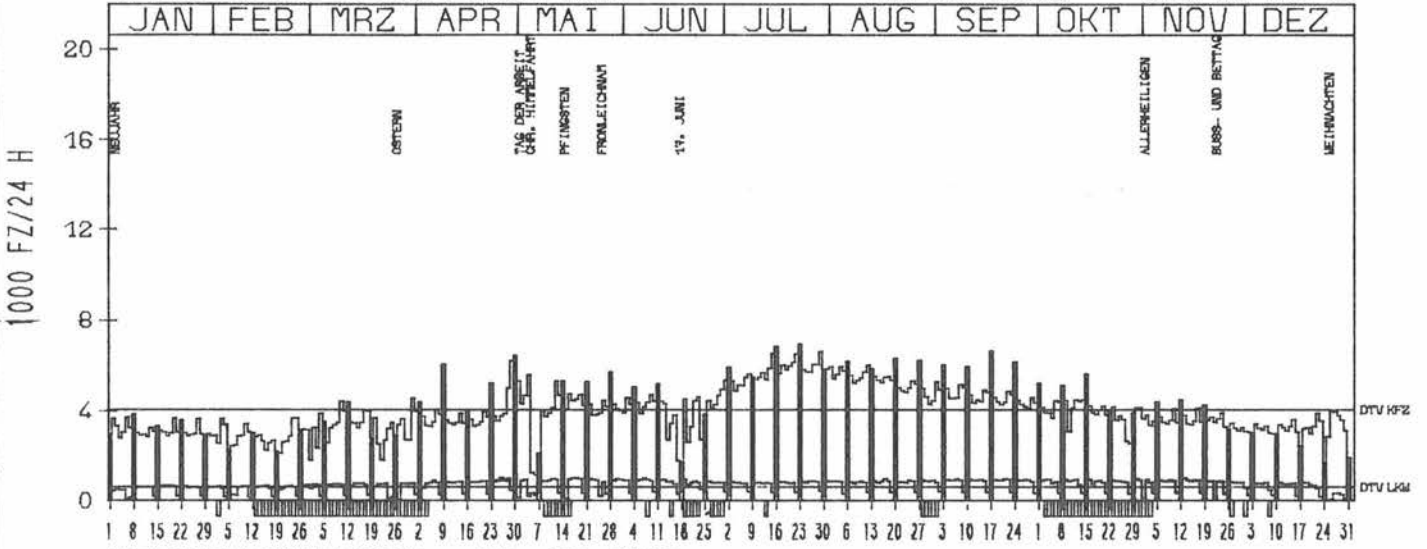
ZST: GUTACH  
 NR.: 7715 8 700 (1100)

LAND: BADEN-WUERTTEMBERG  
 STRASSE: B 33  
 KM: 55,2  
 NETZKNOTEN: 7715 008  
 7715 002

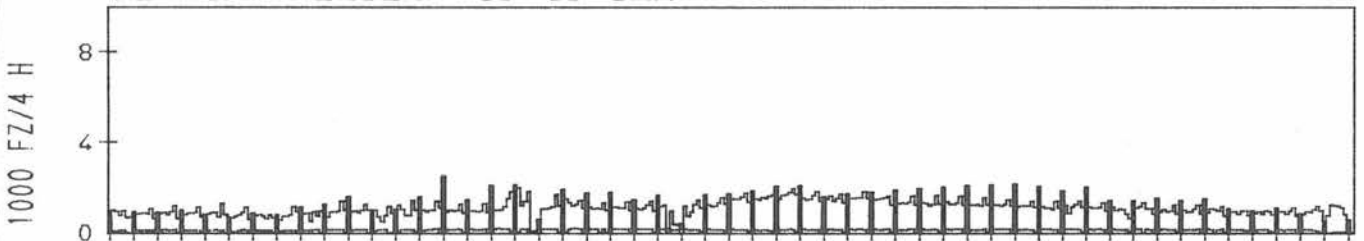
## RICHTUNG NÖRD

DTV KFZ 4046  
 DTV LKW 618 = 15,27 %  
 MAX WERKTAG 6219 SA 29, 4,0  
 MAX FER-WKTAG 6615 SA 29, 7,0  
 MAX SO+FEITAG 6948 SO 23, 7,0

### TAEGLICHE VERKEHRSMENGE



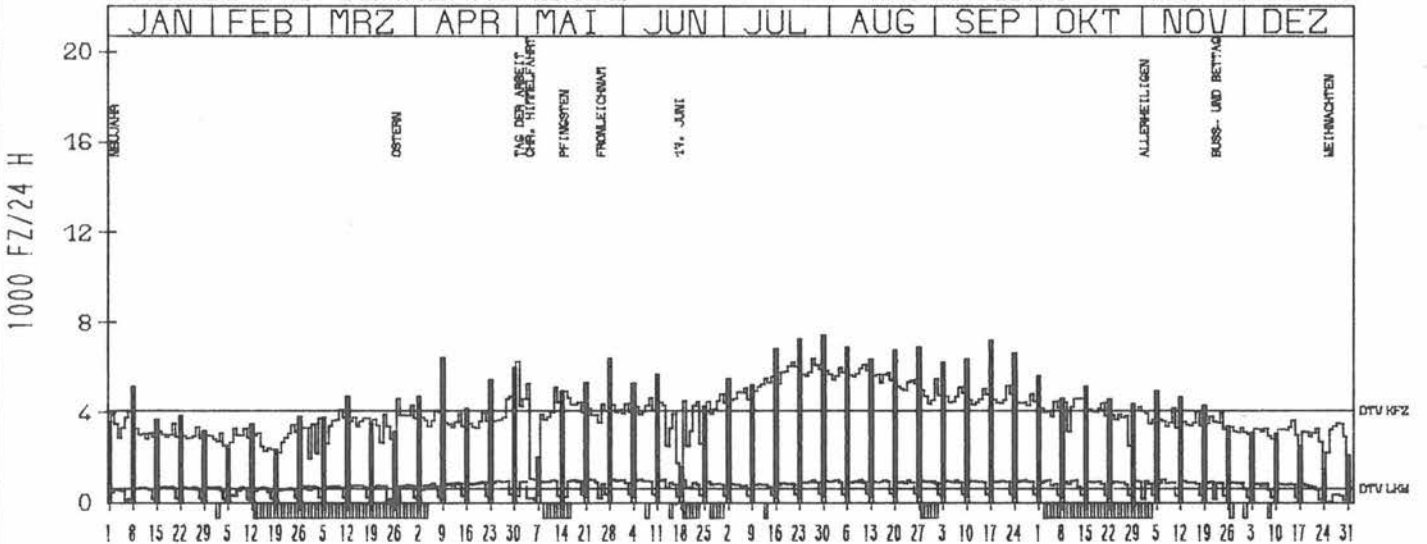
### VERKEHRSMENGEN 15-19 UHR




## RICHTUNG SÜED

DTV KFZ 4077  
 DTV LKW 613 = 15,04 %  
 MAX WERKTAG 5185 FR 22, 9,0  
 MAX FER-WKTAG 6373 DO 27, 7,0  
 MAX SO+FEITAG 7419 SO 30, 7,0

### TAEGLICHE VERKEHRSMENGE



### VERKEHRSMENGEN 15-19 UHR



# JAHRESGANGLINIEN 1978

ZST: RADOLFZELL  
 NR.: 8220 8 550 (1100)

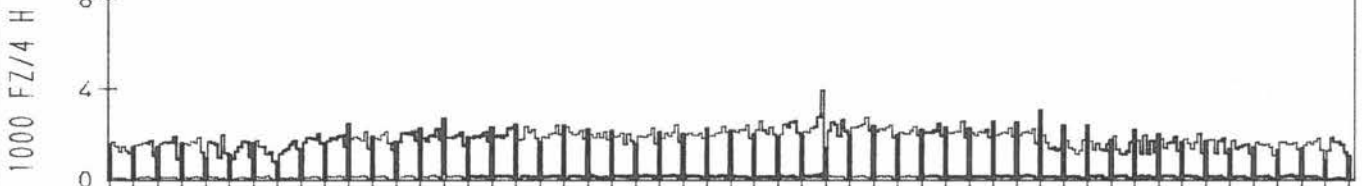
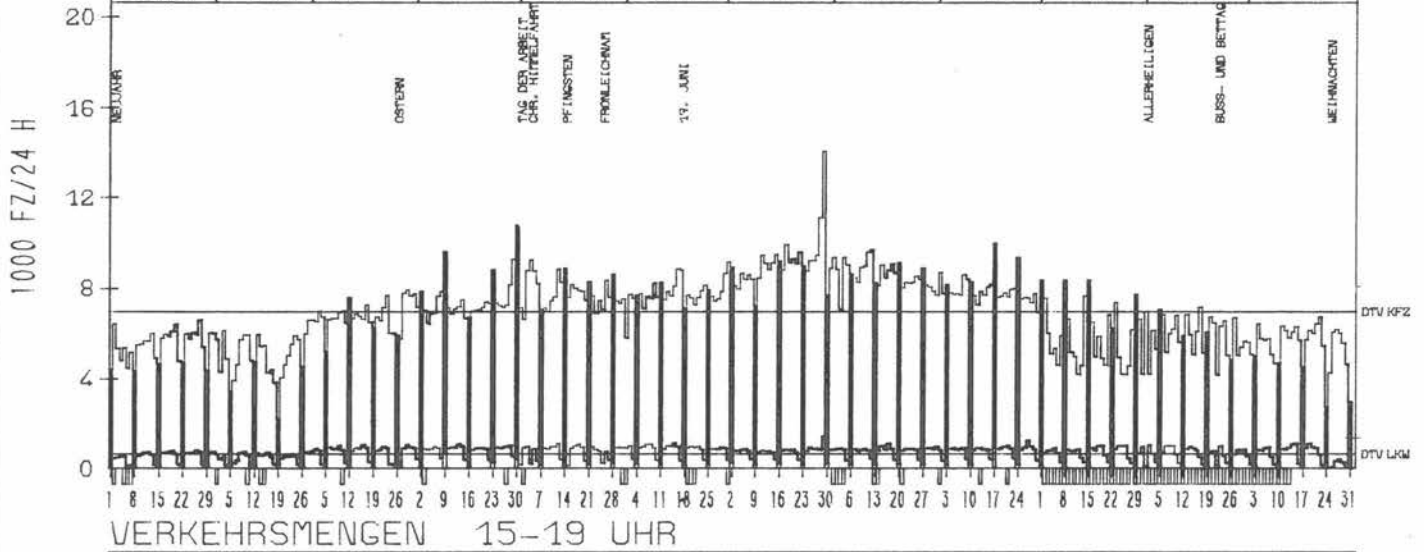
LAND: BADEN-WUERTTEMBERG  
 STRASSE: B 33  
 KM:  
 NETZKNOTEN: 8220 002  
 8219 063

## RICHTUNG WEST

DTV KFZ 6933  
 DTV LKW 646 = 9.32 %  
 MAX WERKTAG 9274 SA 29.4  
 MAX FER-WKTAG 14059 SA 29.7  
 MAX SO+FEITAG 10784 SO 30.4

### TAEGLICHE VERKEHRSMENGE

JAN FEB MRZ APR MAI JUN JUL AUG SEP OKT NOV DEZ

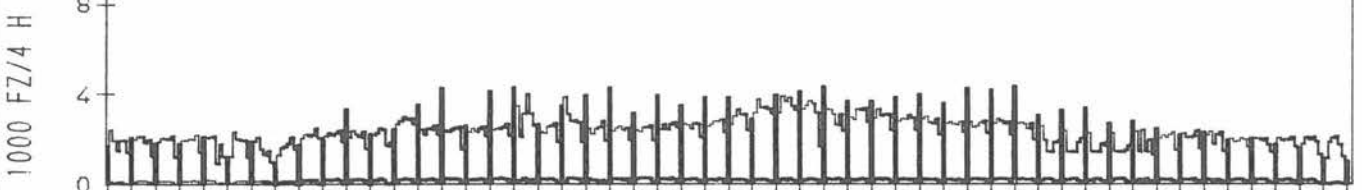
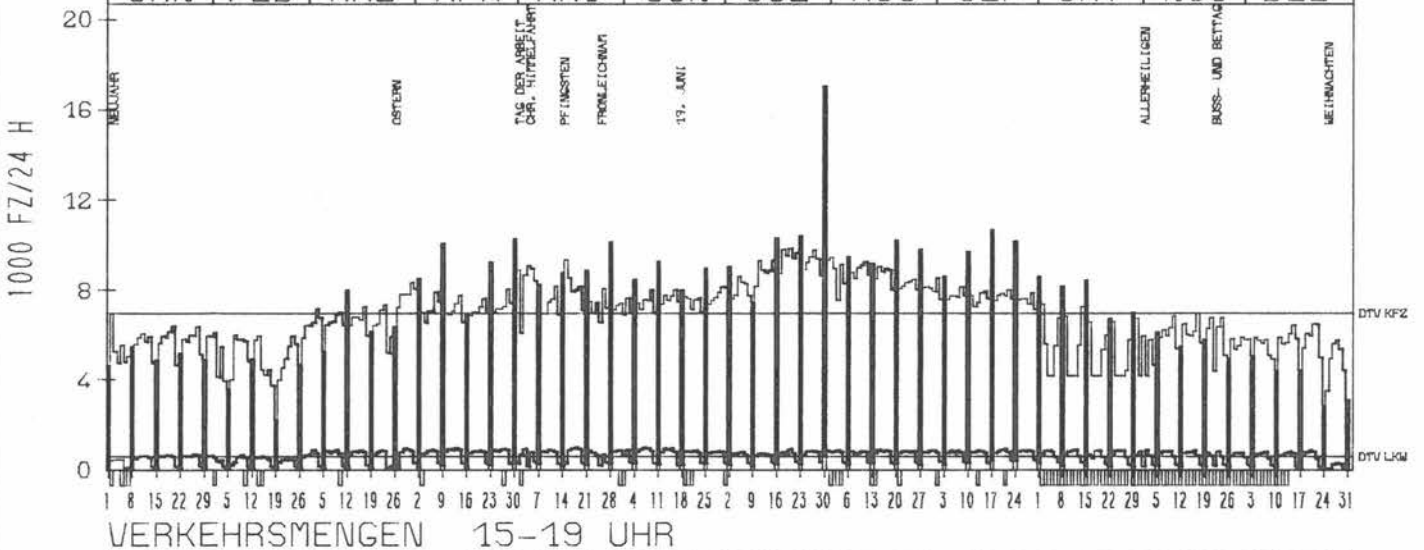


## RICHTUNG OST

DTV KFZ 6937  
 DTV LKW 567 = 8.17 %  
 MAX WERKTAG 8964 FR 5.5  
 MAX FER-WKTAG 9834 DO 20.7  
 MAX SO+FEITAG 17043 SO 30.7

### TAEGLICHE VERKEHRSMENGE

JAN FEB MRZ APR MAI JUN JUL AUG SEP OKT NOV DEZ



# JAHRESGANGLINIEN 1978

336

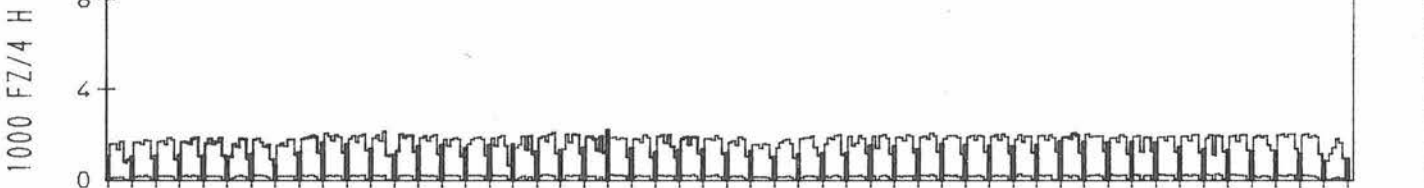
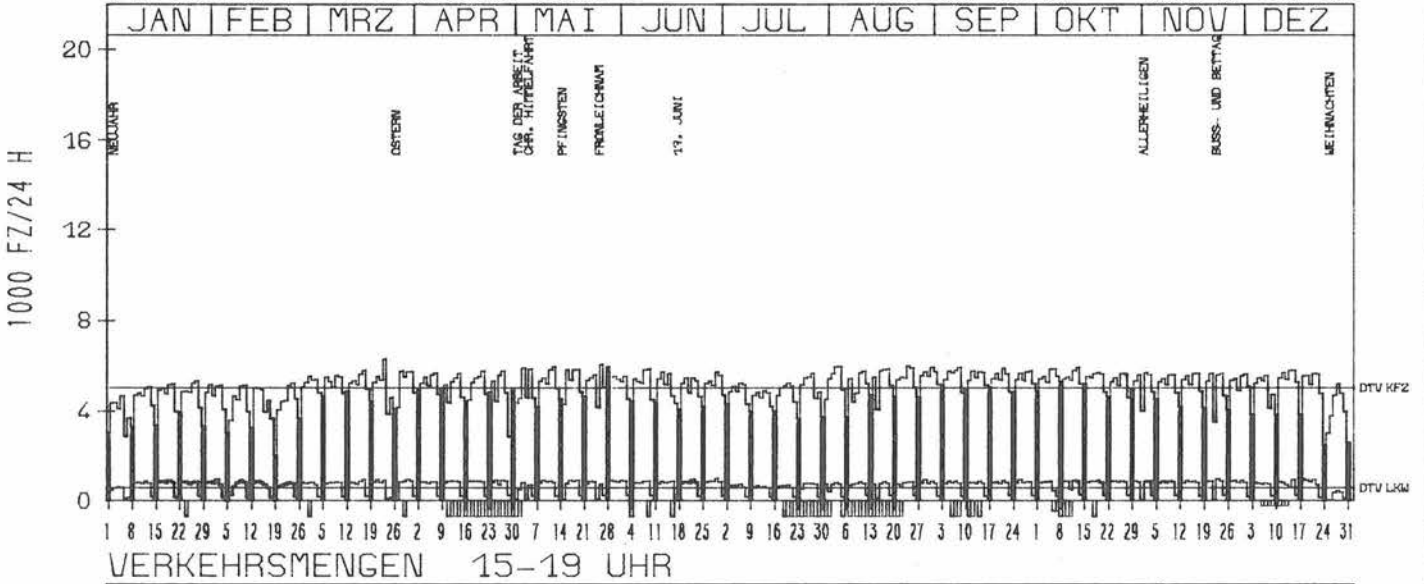
ZST: SAECKINGEN  
 NR.: 8414 8 562 (1102)

LAND: BADEN-WUERTTEMBERG  
 STRASSE: B 34  
 KM: 34,1  
 NETZKNOTEN: 8414 001  
 8413 005

## RICHTUNG OST

DTV KFZ 5008  
 DTV LKW 591 = 11,80 %  
 MAX WERKTAG 6065 FR 26, 5, 5  
 MAX FER-WKTAG 6280 DO 23, 3, 3  
 MAX SO+FEITAG 5961 SO 28, 5, 5

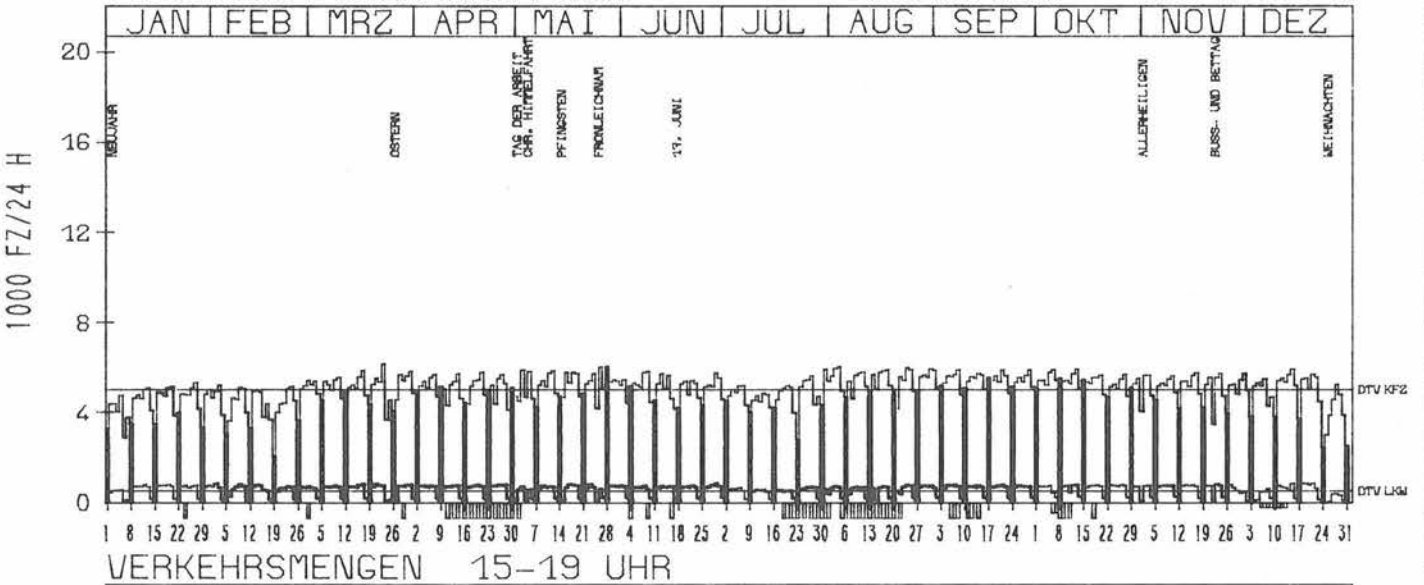
### TAEGLICHE VERKEHRSMENGE



## RICHTUNG WEST

DTV KFZ 5014  
 DTV LKW 504 = 10,05 %  
 MAX WERKTAG 6016 FR 26, 5, 5  
 MAX FER-WKTAG 6143 DO 23, 3, 3  
 MAX SO+FEITAG 6035 SO 28, 5, 5

### TAEGLICHE VERKEHRSMENGE



# JAHRESGANGLINIEN 1978

337

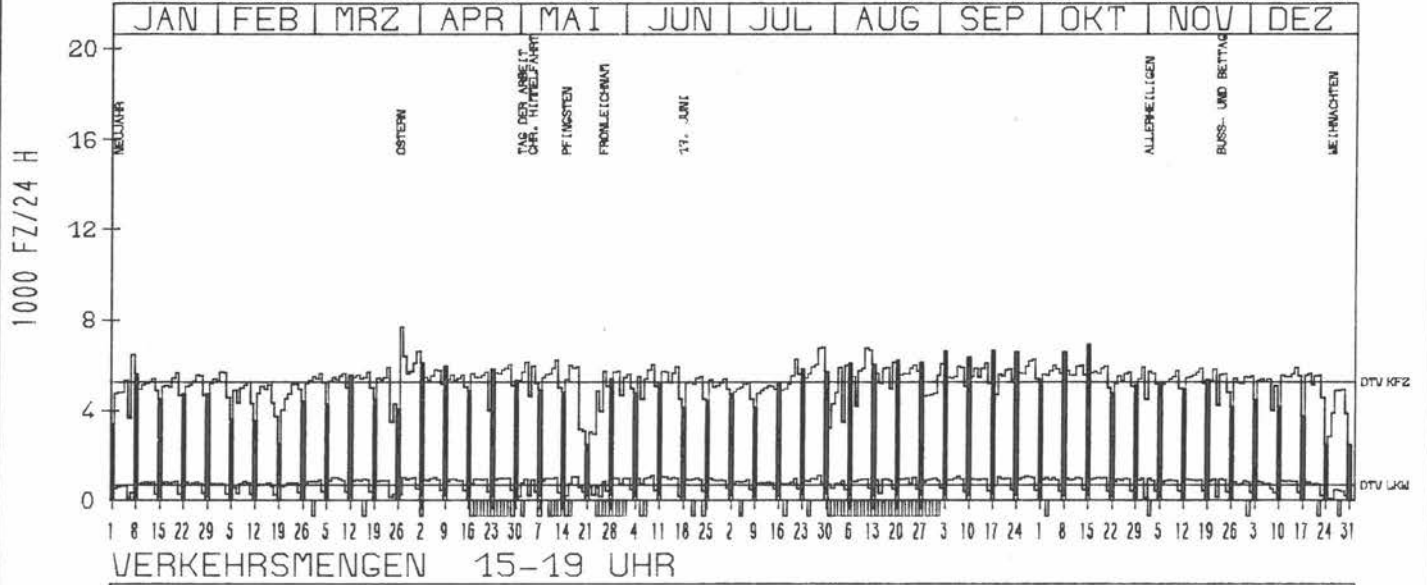
ZST: RASTATT  
 NR.: 7115 8 685 (1105)

LAND: BADEN-WUERTTEMBERG  
 STRASSE: B 36  
 KM:  
 NETZKNOTEN: 7115 051  
 7115 046

RICHTUNG NÖRD

DTV KFZ 5252  
 DTV LKW 681 = 12.98 %  
 MAX WERKTAG 6248 FR 29.9 %  
 MAX FER-WKTAG 6792 SA 29.7 %  
 MAX SO+FEITAG 7699 MO 27.3 %

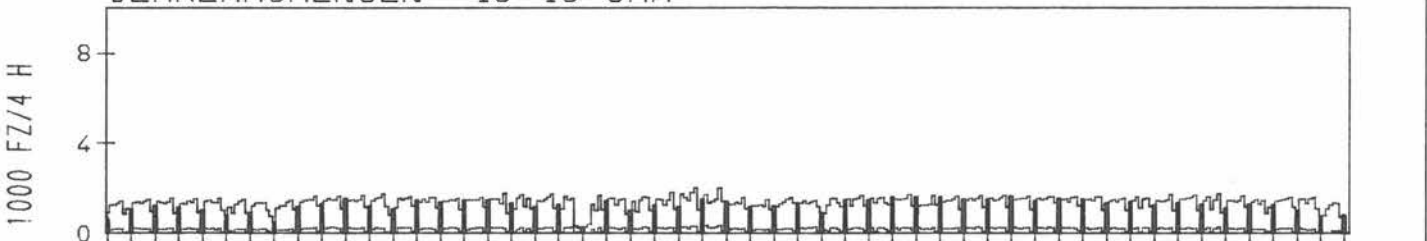
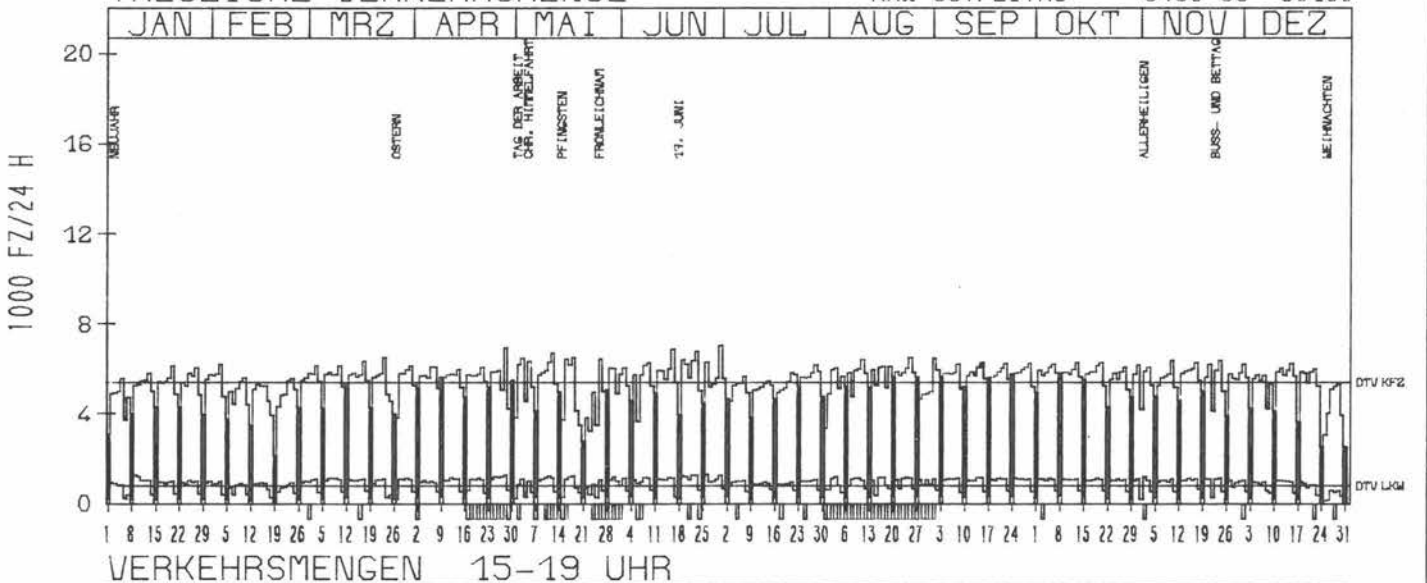
TAEGLICHE VERKEHRSMENGE



RICHTUNG SÜED

DTV KFZ 5384  
 DTV LKW 786 = 14.60 %  
 MAX WERKTAG 6920 FR 28.4 %  
 MAX FER-WKTAG 7032 FR 30.6 %  
 MAX SO+FEITAG 5790 SO 8.10 %

TAEGLICHE VERKEHRSMENGE



# JAHRESGANGLINIEN 1978

338

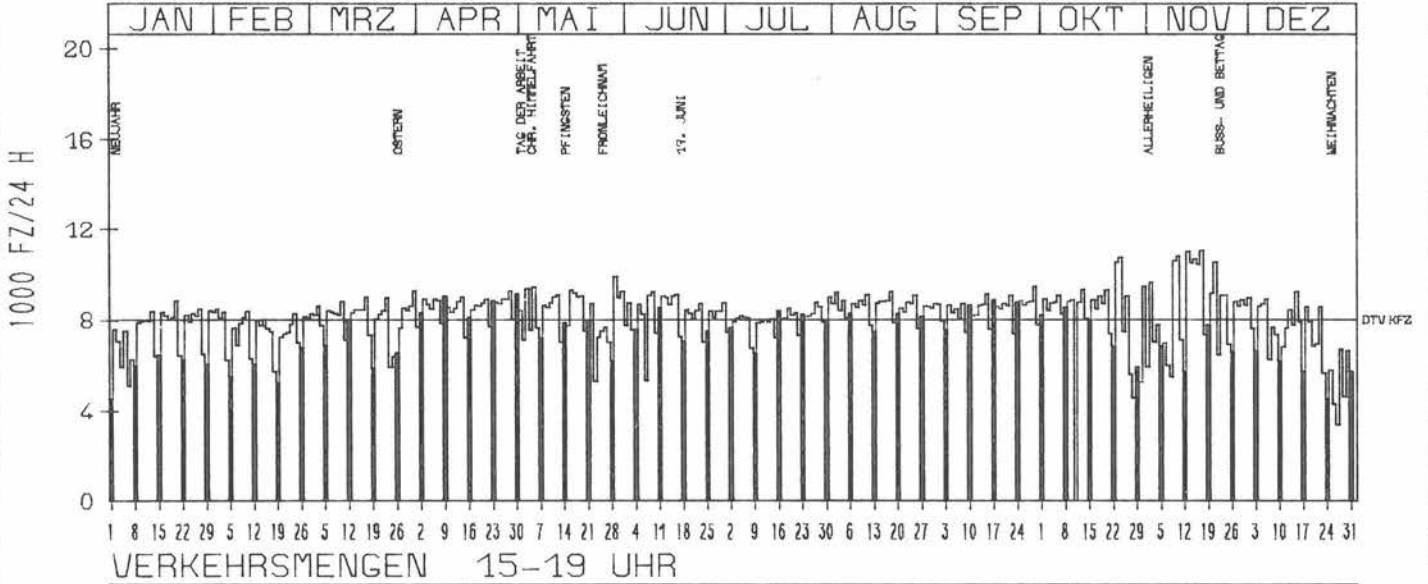
ZST: NECKARGEMUEND  
 NR.: 6518 4 885

LAND: BADEN-WUERTEMBERG  
 STRASSE: B 37  
 KM: 3,3  
 NETZKNOTEN: 6518 035  
 6618 032

## RICHTUNG WEST

DTV KFZ 8023  
 MAX WERKTAG 11053 FR 17. 11.  
 MAX FER-WKTAG 9329 DI 16. 5.  
 MAX SO+FEITAG 9153 SO 30. 4.

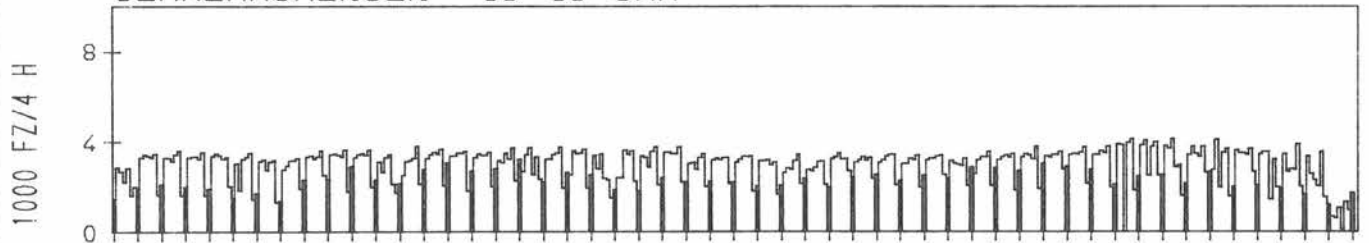
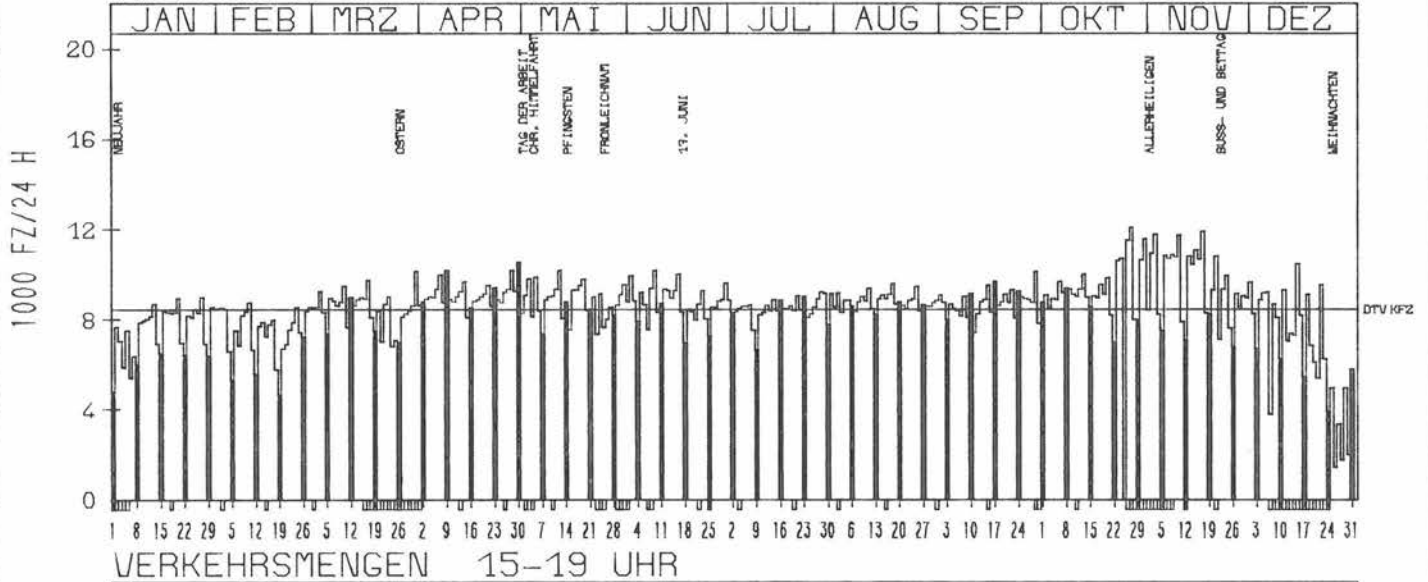
### TAEGLICHE VERKEHRSMENGE



## RICHTUNG OST

DTV KFZ 8434  
 MAX WERKTAG 11912 FR 17. 11.  
 MAX FER-WKTAG 10187 FR 12. 5.  
 MAX SO+FEITAG 10554 SO 30. 4.

### TAEGLICHE VERKEHRSMENGE



# JAHRESGANGLINIEN 1978

339

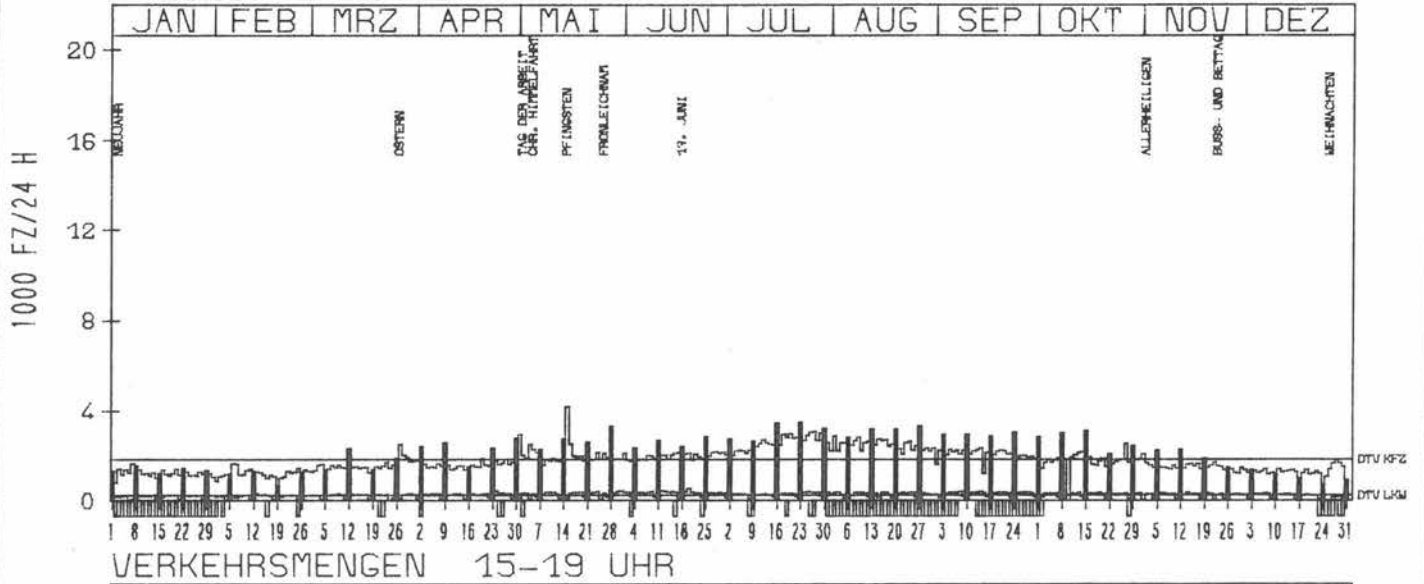
ZST: ALPIRSBACH  
 NR.: 7616 8 690 (1100)

LAND: BADEN-WUERTTEMBERG  
 STRASSE: B 294  
 KM:  
 NETZKNOTEN: 7516 011  
 7616 007

## RICHTUNG NORD

DTV KFZ 1865  
 DTV LKW 248 = 13,28 %  
 MAX WERKTAG 2535 FR 27,10 %  
 MAX FER-WKTAG 3016 SA 29,7 %  
 MAX SO+FEITAG 4186 MO 15,5 %

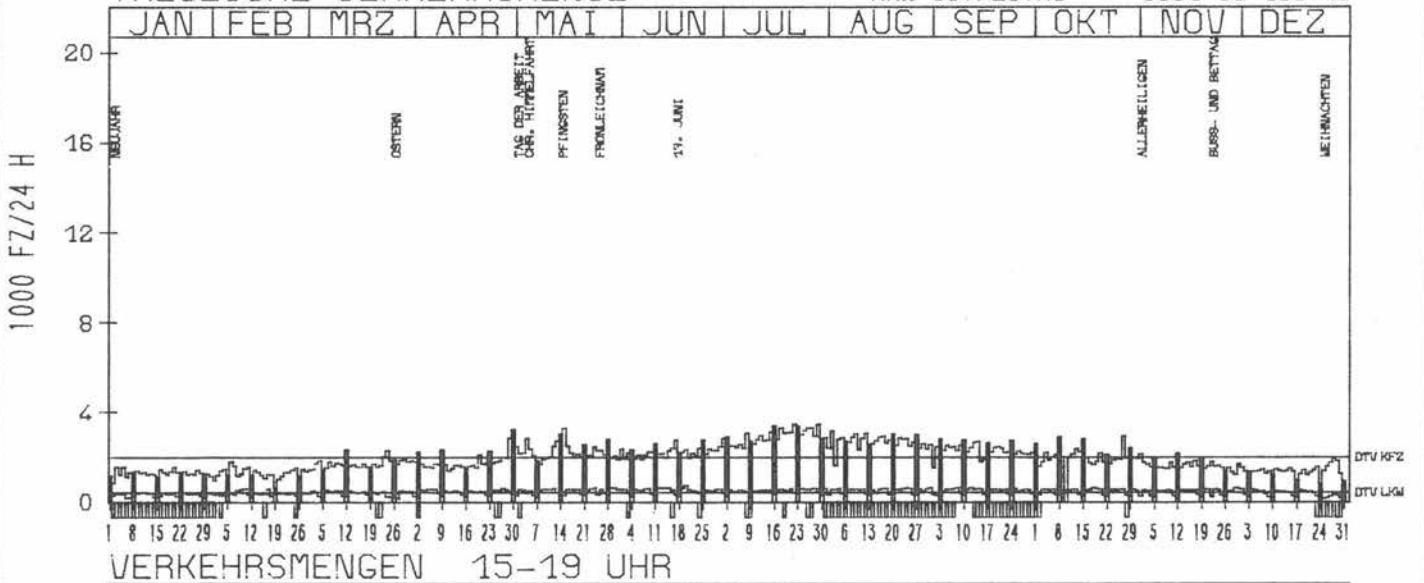
### TAEGLICHE VERKEHRSMENGE



## RICHTUNG SUED

DTV KFZ 1969  
 DTV LKW 423 = 21,47 %  
 MAX WERKTAG 2922 FR 27,10 %  
 MAX FER-WKTAG 3463 SA 29,7 %  
 MAX SO+FEITAG 3391 SO 16,7 %

### TAEGLICHE VERKEHRSMENGE



# JAHRESGANGLINIEN 1978

340

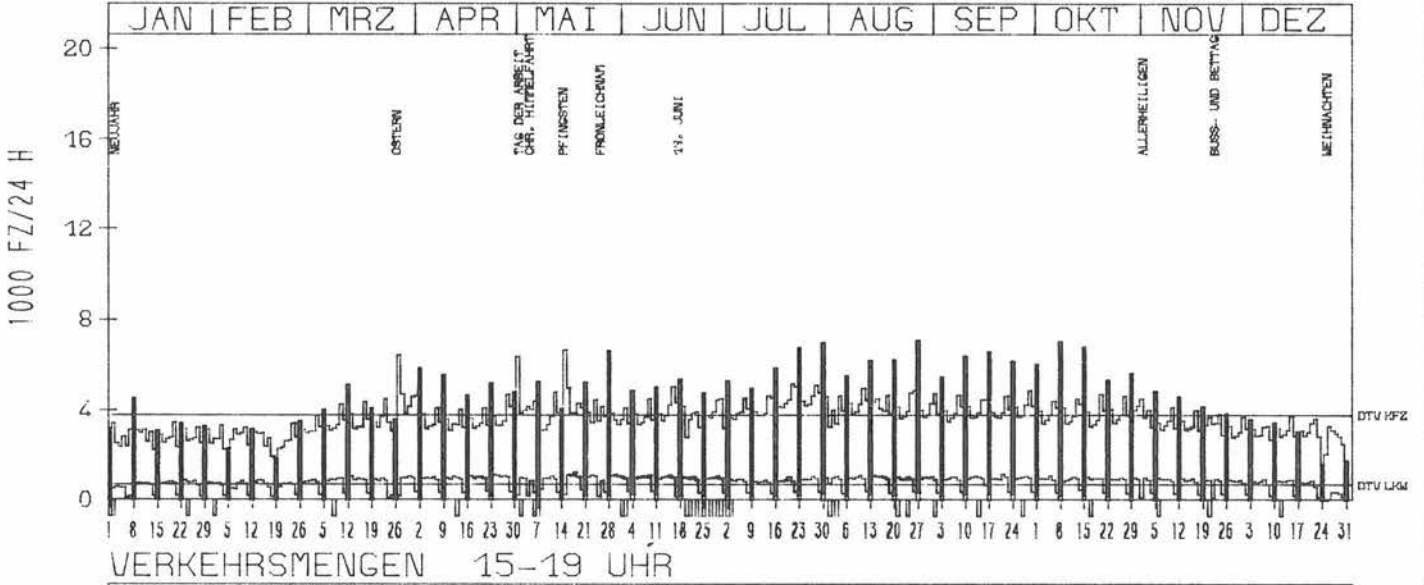
ZST: ERTINGEN  
 NR.: 7922 8 320 (1100)

LAND: BADEN-WUERTTEMBERG  
 STRASSE: B 311  
 KM:  
 NETZKNOTEN: 7922 032  
 7922 021

## RICHTUNG NÖRD

DTV KFZ 3833  
 DTV LKW 700 = 18.26 %  
 MAX WERKTAG 4898 FR 29. 9.  
 MAX FER-WKTAG 5177 FR 21. 7.  
 MAX SO+FEITAG 7126 SO 27. 8.

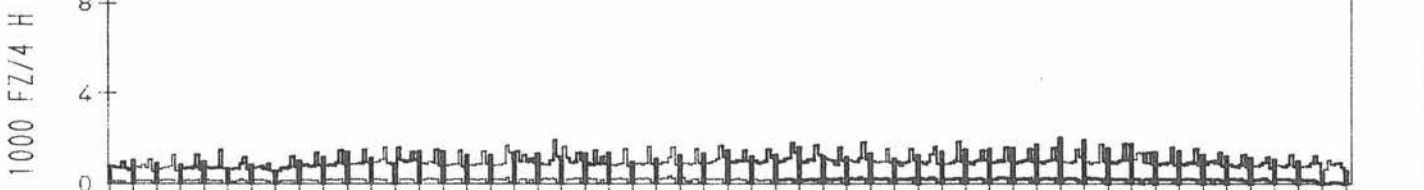
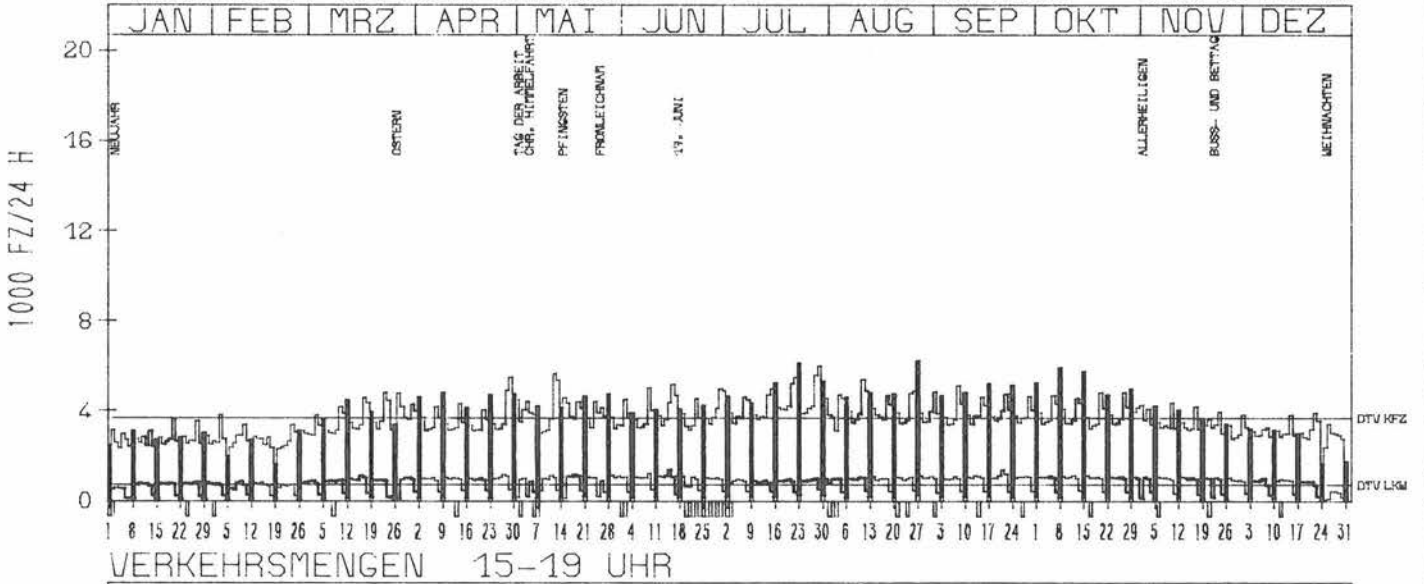
### TAEGLICHE VERKEHRSMENGE



## RICHTUNG SÜED

DTV KFZ 3689  
 DTV LKW 706 = 19.13 %  
 MAX WERKTAG 5473 SA 29. 4.  
 MAX FER-WKTAG 5993 SA 29. 7.  
 MAX SO+FEITAG 6201 SO 27. 8.

### TAEGLICHE VERKEHRSMENGE



# JAHRESGANGLINIEN 1978

341

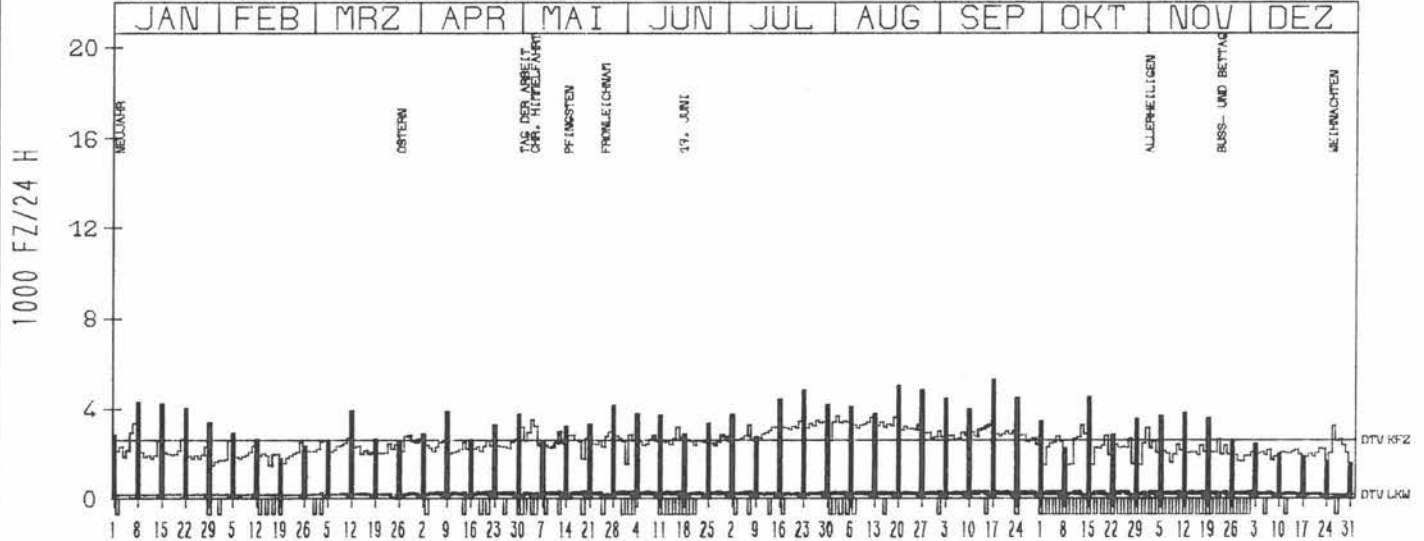
ZST: SCHÖENAU  
 NR.: 8213 8 570 (1100)

LAND: BADEN-WUERTTEMBERG  
 STRASSE: B 317  
 KM: 34,0  
 NETZKNOTEN: 8313 017  
 8213 013


## RICHTUNG NÖRD

DTV KFZ 2608  
 DTV LKW 195 = 7,49 %  
 MAX WERKTAG 3296 SA 16,9  
 MAX FER-WKTAG 3700 MI 2,8  
 MAX SO+FEITAG 5295 SO 17,9

### TÄGLICHE VERKEHRSMENGE



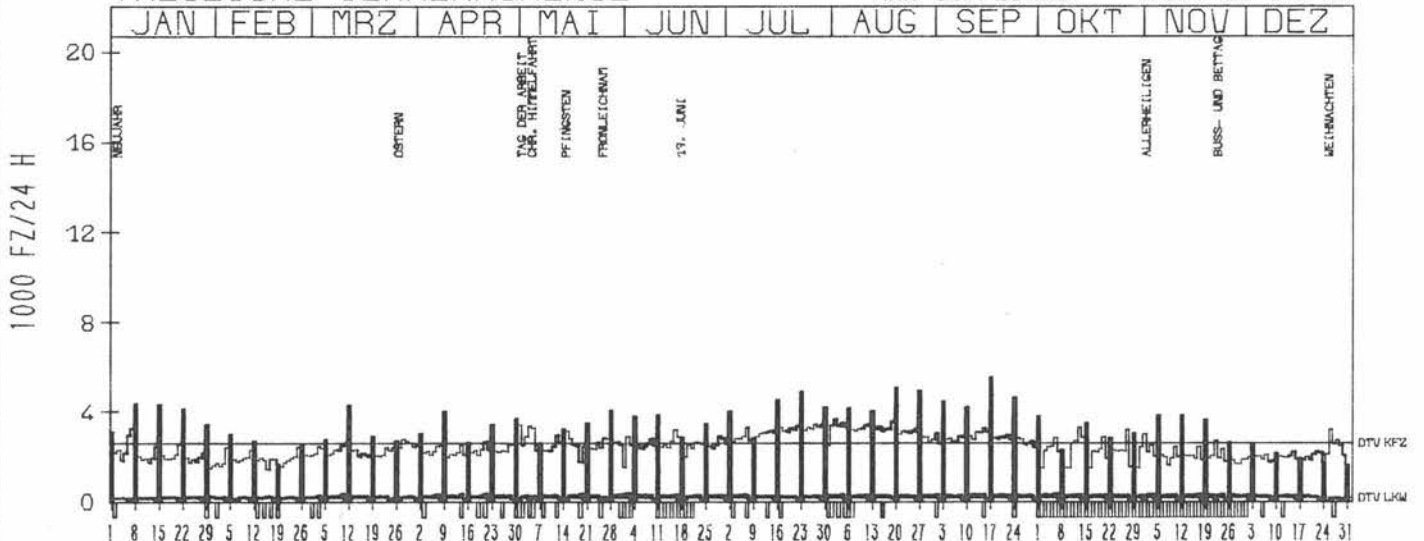
### VERKEHRSMENGEN 15-19 UHR




## RICHTUNG SÜED

DTV KFZ 2604  
 DTV LKW 199 = 7,65 %  
 MAX WERKTAG 3128 SA 16,9  
 MAX FER-WKTAG 3671 MI 2,8  
 MAX SO+FEITAG 5557 SO 17,9

### TÄGLICHE VERKEHRSMENGE



### VERKEHRSMENGEN 15-19 UHR





# JAHRESGANGLINIEN 1978

342

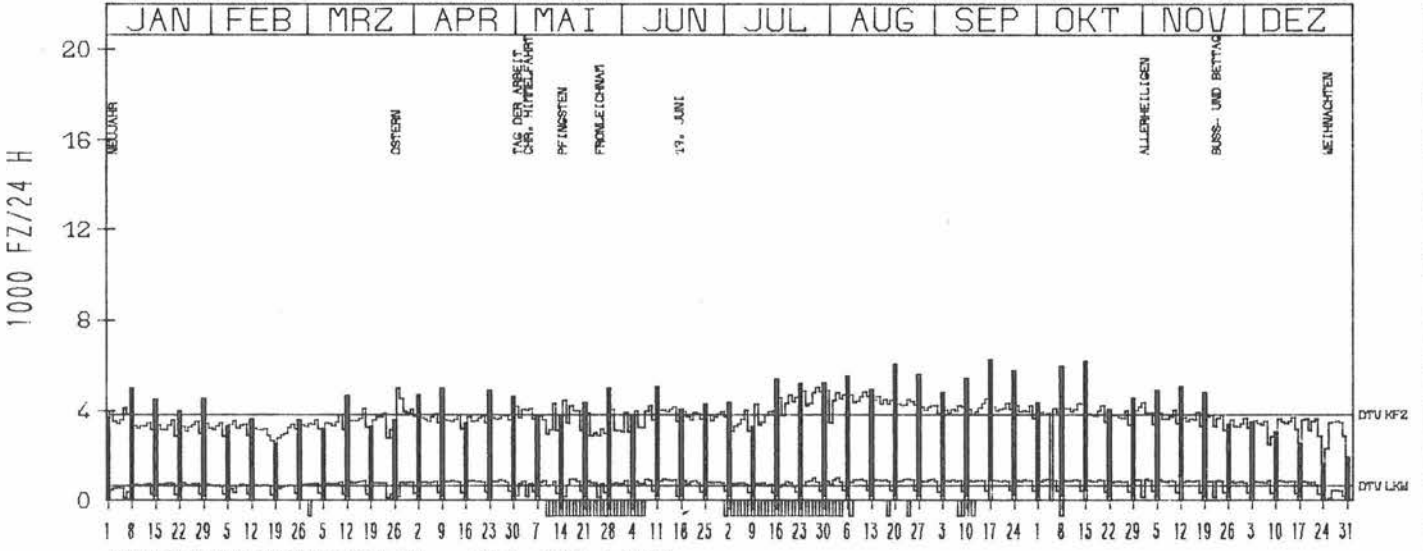
ZST: WEISENBACH  
 NR.: 7216 8 490 (1100)

LAND: BADEN-WUERTTEMBERG  
 STRASSE: B 462  
 KM:  
 NETZKNOTEN: 7216 004  
 7216 003

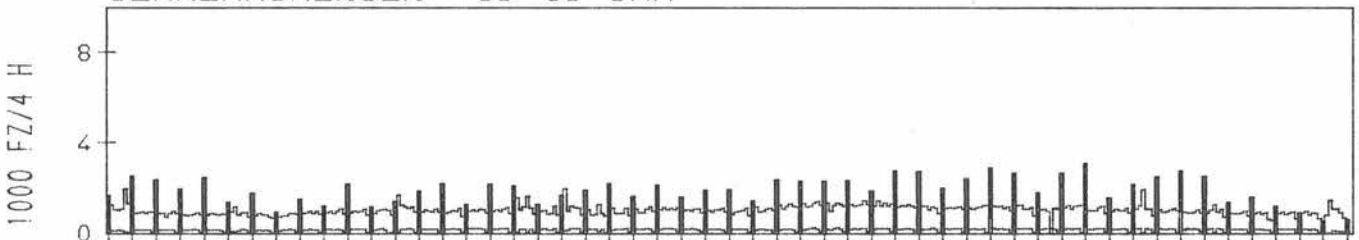
RICHTUNG NÖRD

DTV KFZ 3805  
 DTV LKW 634 = 16.67 %  
 MAX WERKTAG 4501 SA 16. 9.  
 MAX FER-WKTAG 4828 FR 11. 8.  
 MAX SO+FEITAG 6243 SO 17. 9.

TAEGLICHE VERKEHRSMENGE



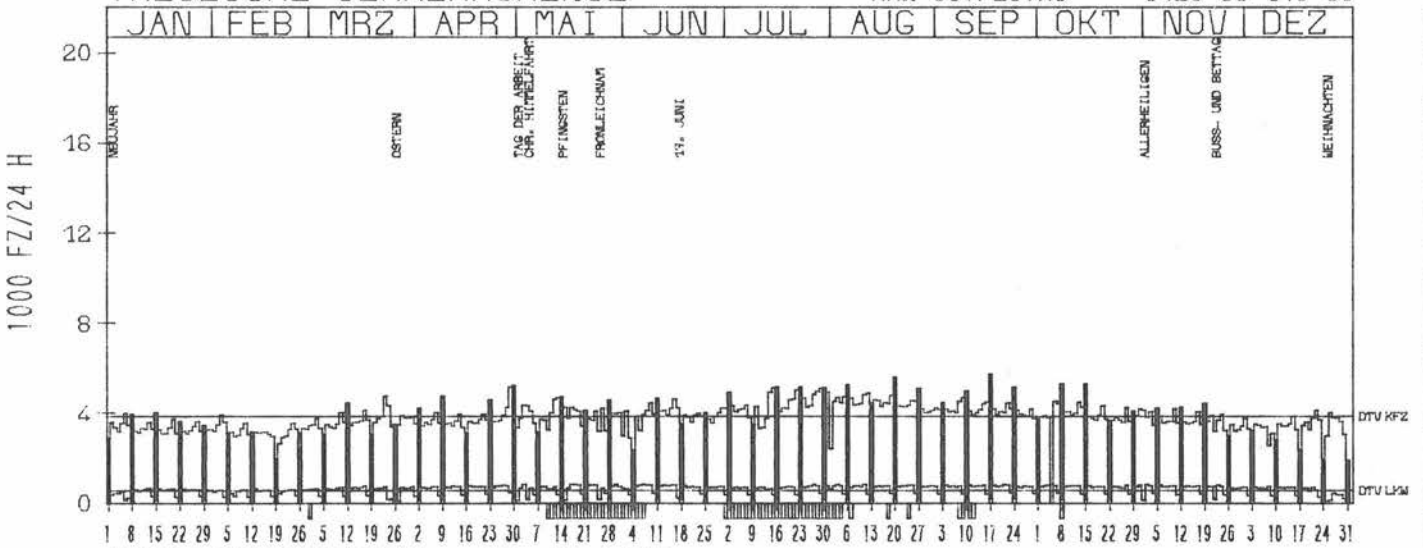
VERKEHRSMENGEN 15-19 UHR



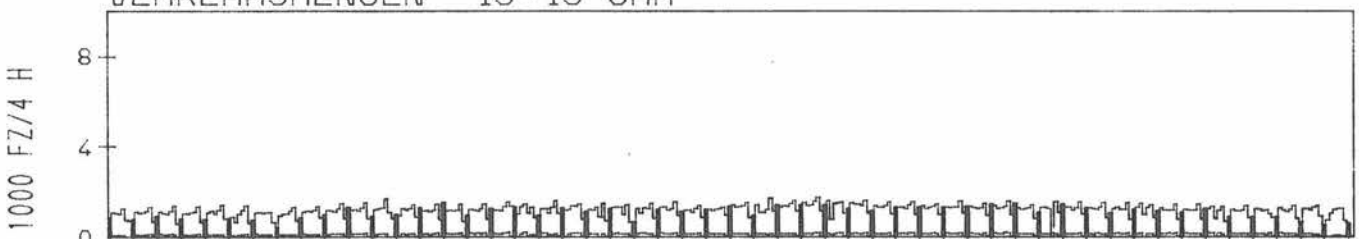
RICHTUNG SUED

DTV KFZ 3837  
 DTV LKW 533 = 13.90 %  
 MAX WERKTAG 5138 SA 29. 4.  
 MAX FER-WKTAG 4883 SA 12. 8.  
 MAX SO+FEITAG 5720 SO 17. 9.

TAEGLICHE VERKEHRSMENGE



VERKEHRSMENGEN 15-19 UHR



# JAHRESGANGLINIEN 1978

343

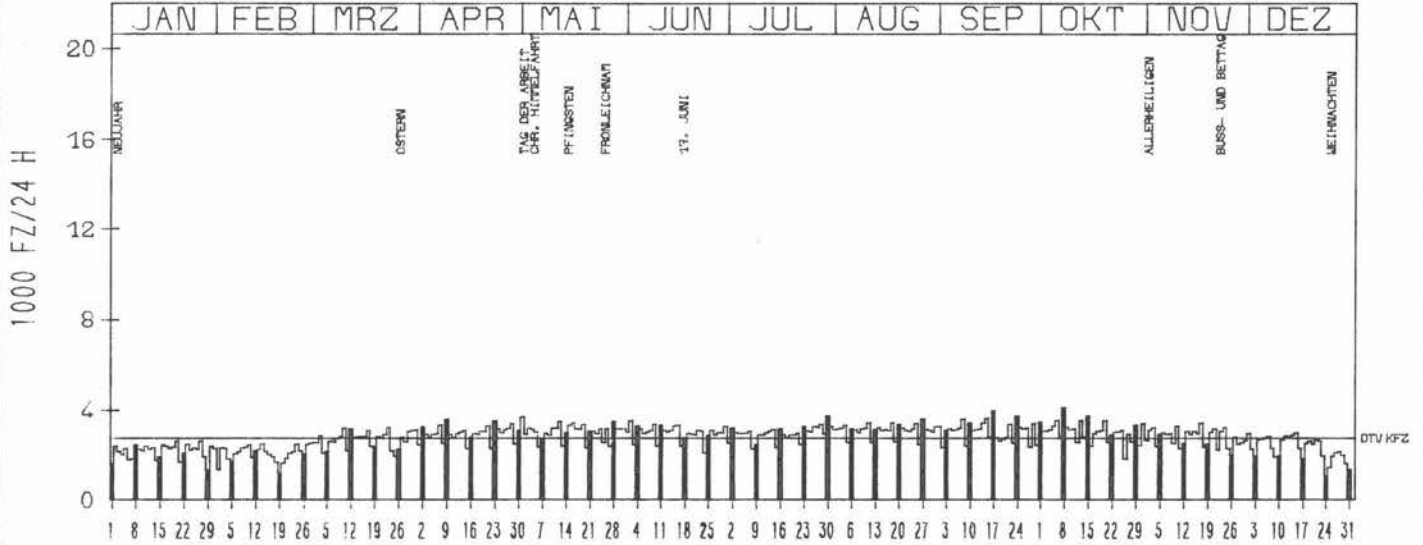
ZST: BLAUBEUREN  
 NR.: 7624 4 832

LAND: BADEN-WUERTTEMBERG  
 STRASSE: B 492  
 KM: 3,9  
 NETZKNOTEN:

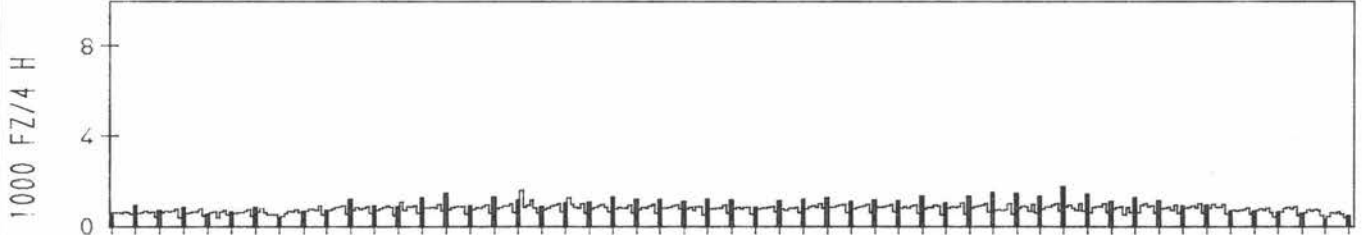
## RICHTUNG SUED

DTV KFZ 2764  
 MAX WERKTAG 3616 FR 15. 9.  
 MAX FER-WKTAG 3572 FR 8. 9.  
 MAX SO+FEITAG 4085 SO 8. 10.

### TAEGLICHE VERKEHRSMENGE



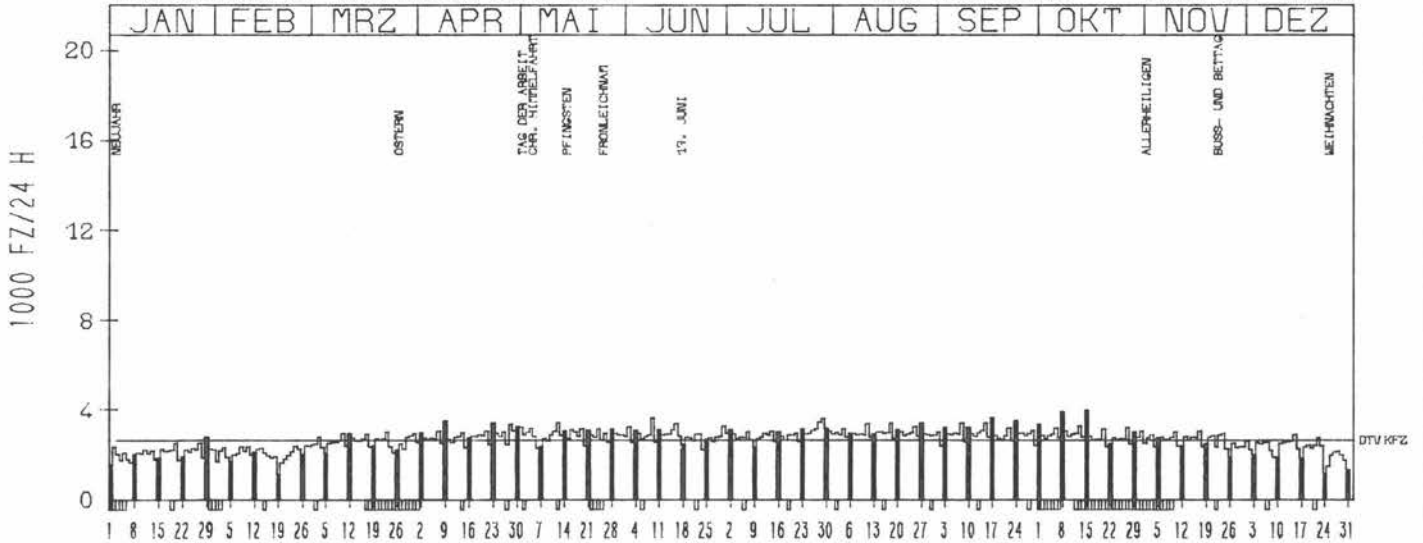
### VERKEHRSMENGEN 15-19 UHR



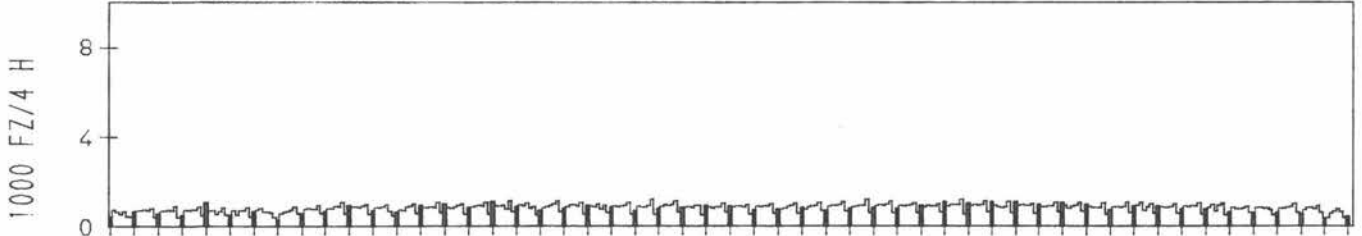
## RICHTUNG NORD

DTV KFZ 2663  
 MAX WERKTAG 3658 FR 9. 6.  
 MAX FER-WKTAG 3623 SA 29. 7.  
 MAX SO+FEITAG 3924 SO 8. 10.

### TAEGLICHE VERKEHRSMENGE



### VERKEHRSMENGEN 15-19 UHR



# JAHRESGANGLINIEN 1978

344

ZST: MÖNHEIM

LAND: BAYERN  
 STRASSE: B 2  
 KM: 65,6  
 NETZKNOTEN:

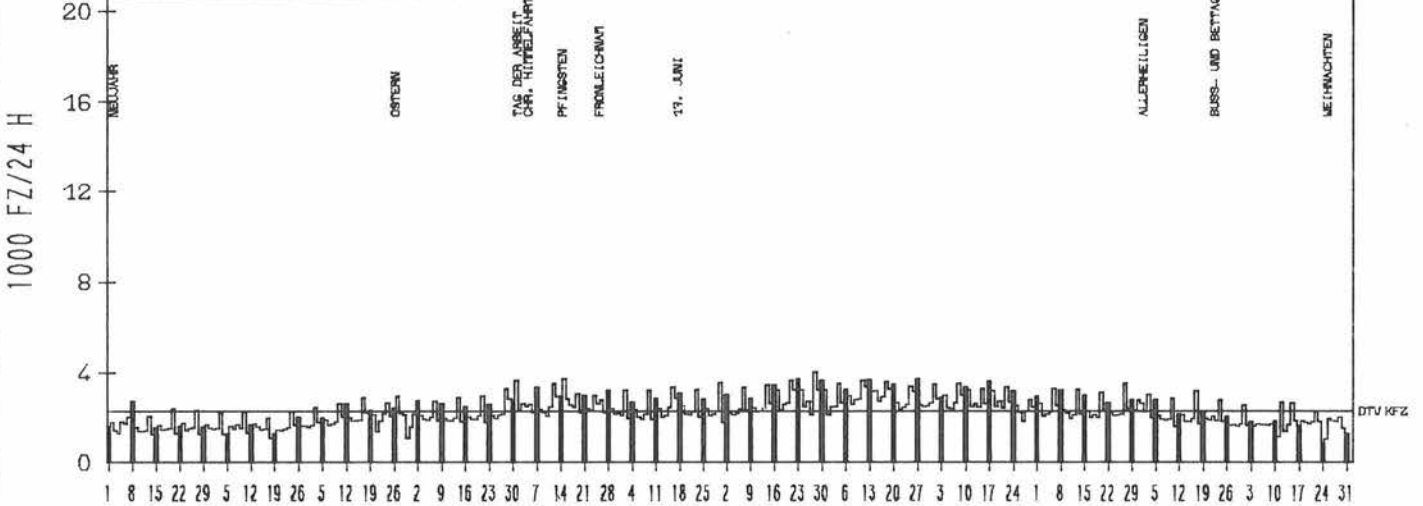
NR.: 7131 4 848

## RICHTUNG SÜED

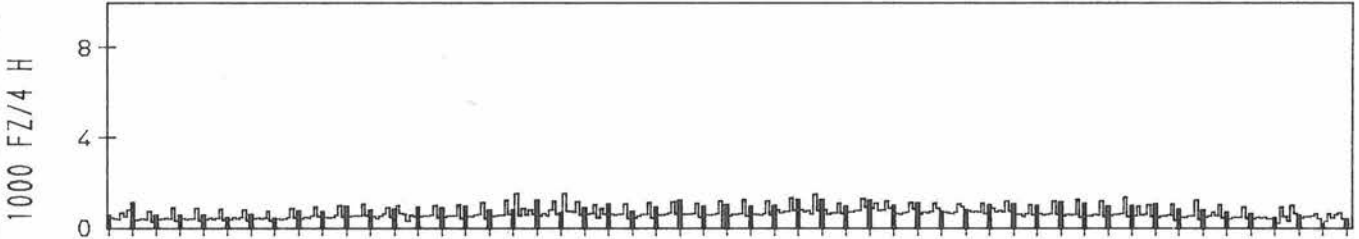
DTV KFZ 2300  
 MAX WERKTAG 3507 FR 27. 10. p  
 MAX FER-WKTAG 4033 FR 28. 7. p  
 MAX SO+FEITAG 3723 SO 27. 8. p

### TÄGLICHE VERKEHRSMENGE

| JAN | FEB | MARZ | APR | MAI | JUN | JUL | AUG | SEP | OKT | NOV | DEZ |
|-----|-----|------|-----|-----|-----|-----|-----|-----|-----|-----|-----|
|-----|-----|------|-----|-----|-----|-----|-----|-----|-----|-----|-----|



### VERKEHRSMENGEN 15-19 UHR

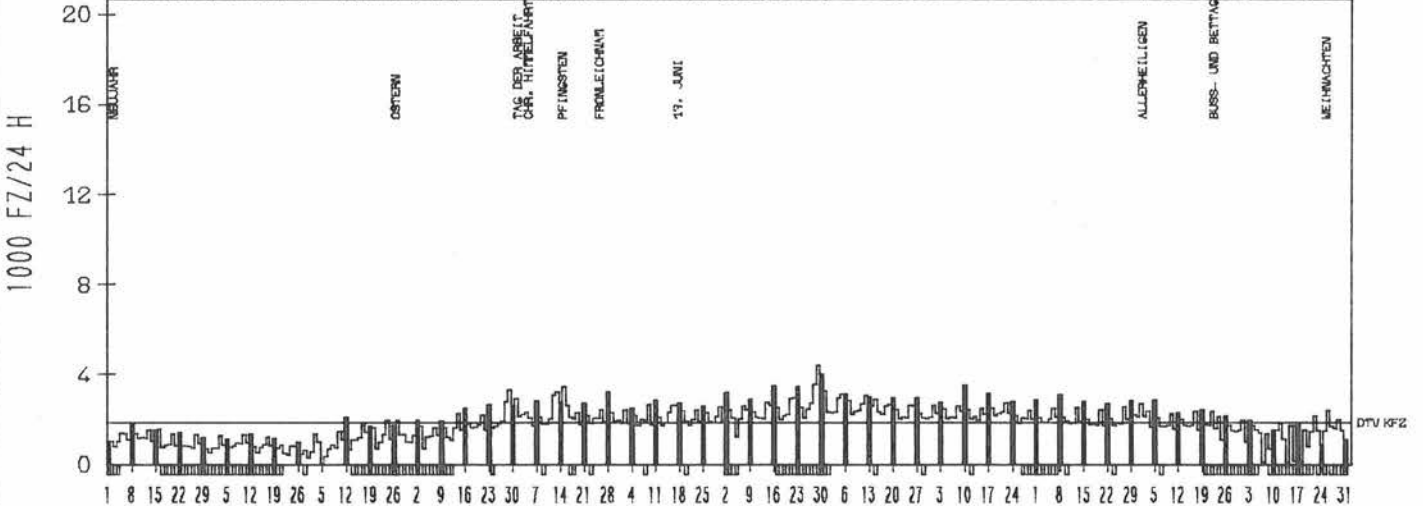


## RICHTUNG NÖRD

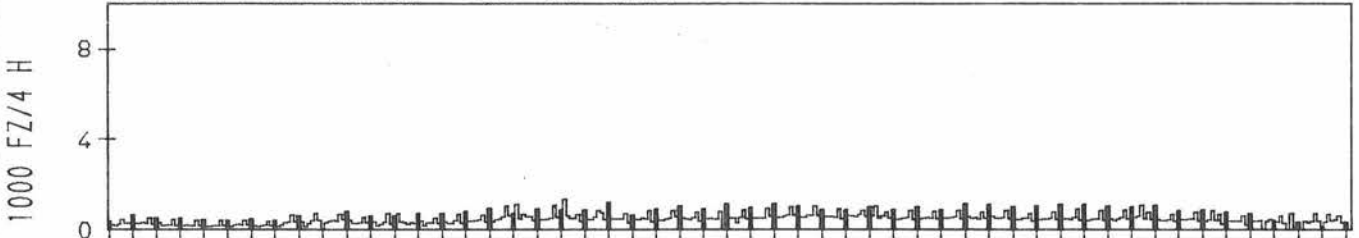
DTV KFZ 1854  
 MAX WERKTAG 3315 SA 29. 4. p  
 MAX FER-WKTAG 3229 SA 13. 5. p  
 MAX SO+FEITAG 3526 SO 10. 9. p

### TÄGLICHE VERKEHRSMENGE

| JAN | FEB | MARZ | APR | MAI | JUN | JUL | AUG | SEP | OKT | NOV | DEZ |
|-----|-----|------|-----|-----|-----|-----|-----|-----|-----|-----|-----|
|-----|-----|------|-----|-----|-----|-----|-----|-----|-----|-----|-----|



### VERKEHRSMENGEN 15-19 UHR



# JAHRESGANGLINIEN 1978

345

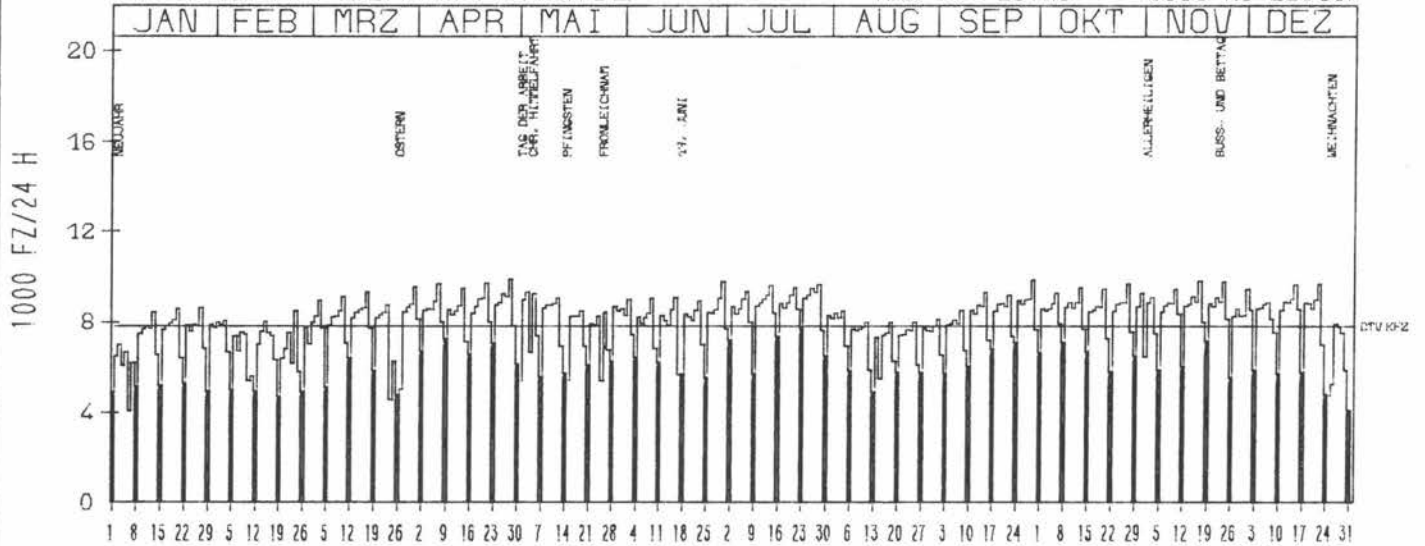
ZST: GERMERING  
 NR.: 7834 9 800

LAND: BAYERN  
 STRASSE: B 2  
 KM: 13,9  
 NETZKNOTEN:

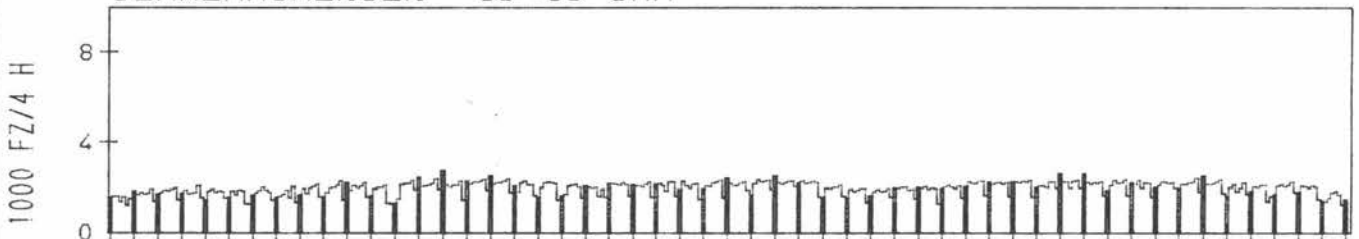
## RICHTUNG OST

DTV KFZ 7801  
 MAX WERKTAG 9884 FR 28. 4.  
 MAX FER-WKTAG 9800 FR 30. 6.  
 MAX SO+FEITAG 9069 MI 22. 11.

### TAEGLICHE VERKEHRSMENGE



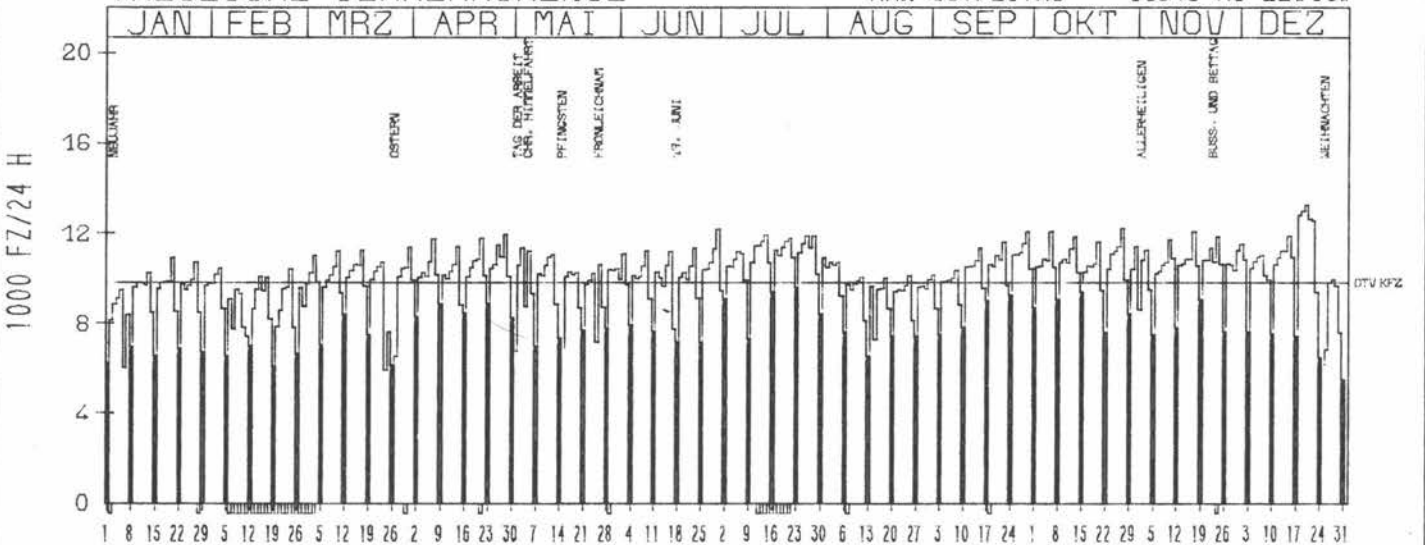
### VERKEHRSMENGEN 15-19 UHR



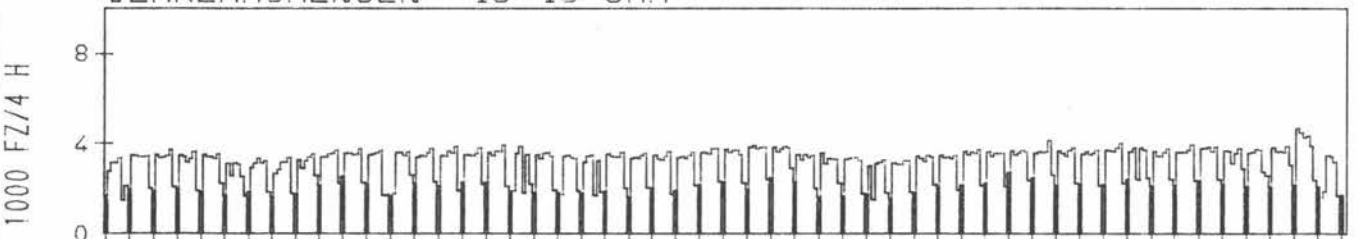
## RICHTUNG WEST

DTV KFZ 9830  
 MAX WERKTAG 13265 MI 20. 12.  
 MAX FER-WKTAG 12552 FR 22. 12.  
 MAX SO+FEITAG 11343 MI 22. 11.

### TAEGLICHE VERKEHRSMENGE



### VERKEHRSMENGEN 15-19 UHR



# JAHRESGANGLINIEN 1978

346

ZST: OBERAU NORD  
 NR.: 8432 · 9 350

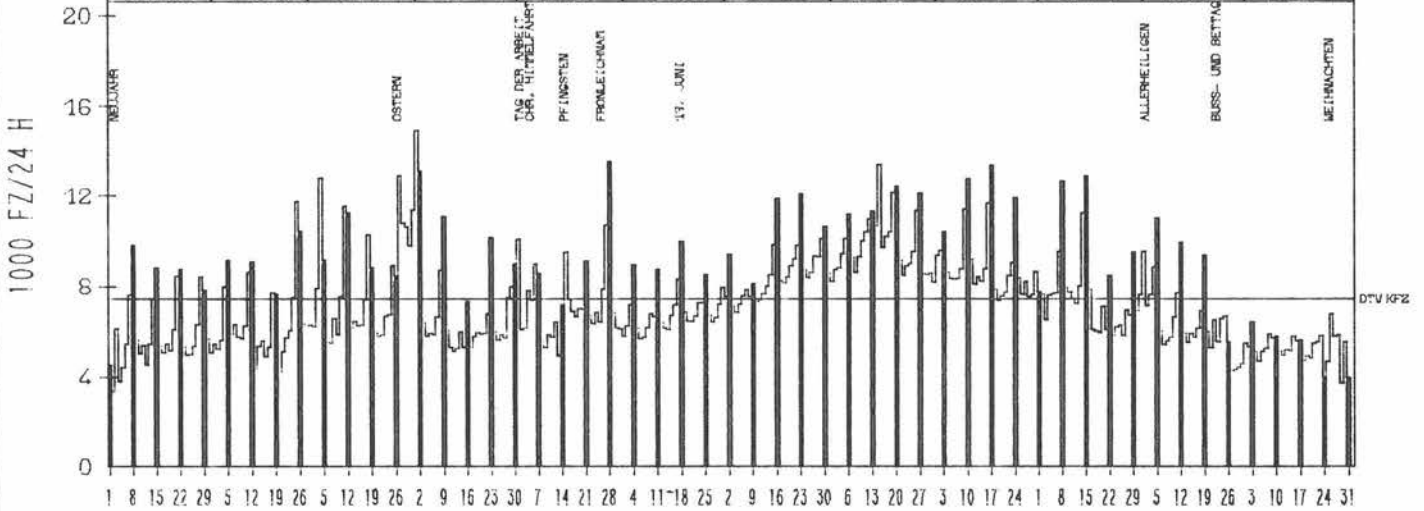
LAND: BAYERN  
 STRASSE: B 2  
 KM: 85.9  
 NETZKNOTEN:

## RICHTUNG WEST

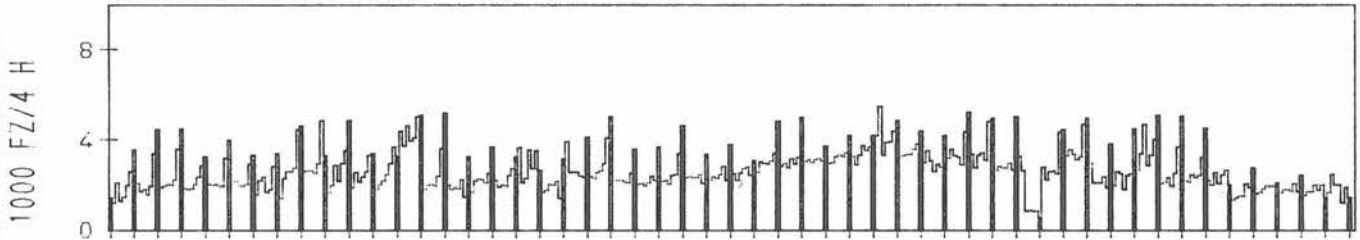
DTV KFZ 7448  
 MAX WERKTAG 12793 SA 4. 3.0  
 MAX FER-WKTAG 14930 SA 1. 4.0  
 MAX SO+FEITAG 13520 SO 28. 5.0

### TAEGLICHE VERKEHRSMENGE

JAN FEB MRZ APR MAI JUN JUL AUG SEP OKT NOV DEZ



### VERKEHRSMENGEN 15-19 UHR

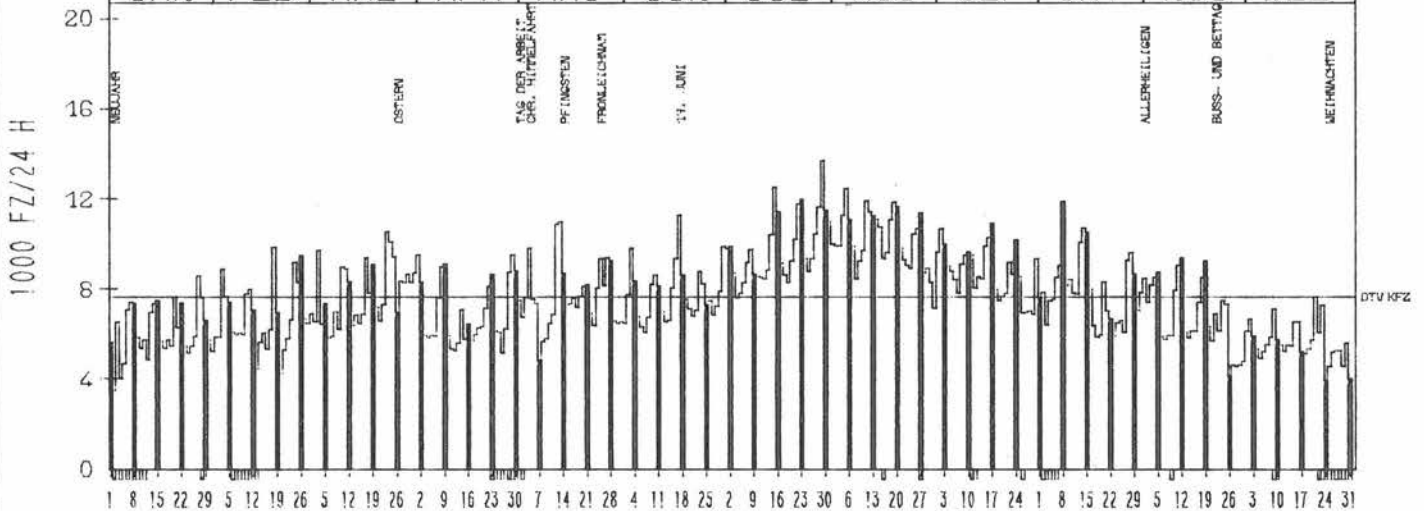


## RICHTUNG OST

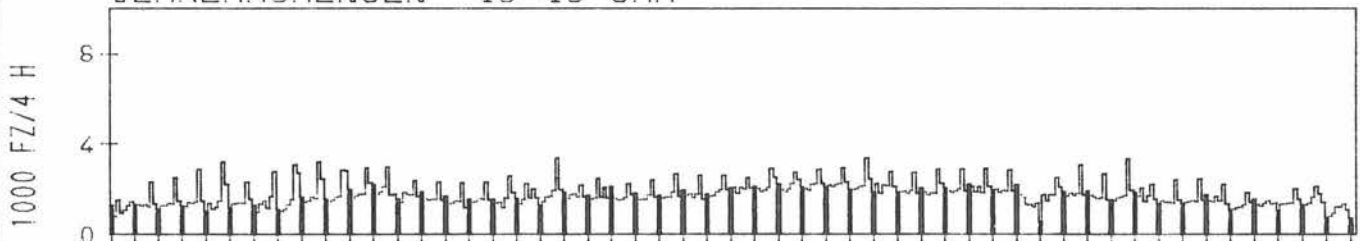
DTV KFZ 7666  
 MAX WERKTAG 10714 SA 14. 10.0  
 MAX FER-WKTAG 13671 SA 29. 7.0  
 MAX SO+FEITAG 11979 SO 23. 7.0

### TAEGLICHE VERKEHRSMENGE

JAN FEB MRZ APR MAI JUN JUL AUG SEP OKT NOV DEZ



### VERKEHRSMENGEN 15-19 UHR



# JAHRESGANGLINIEN 1978

347

ZST: OBERAU SUED

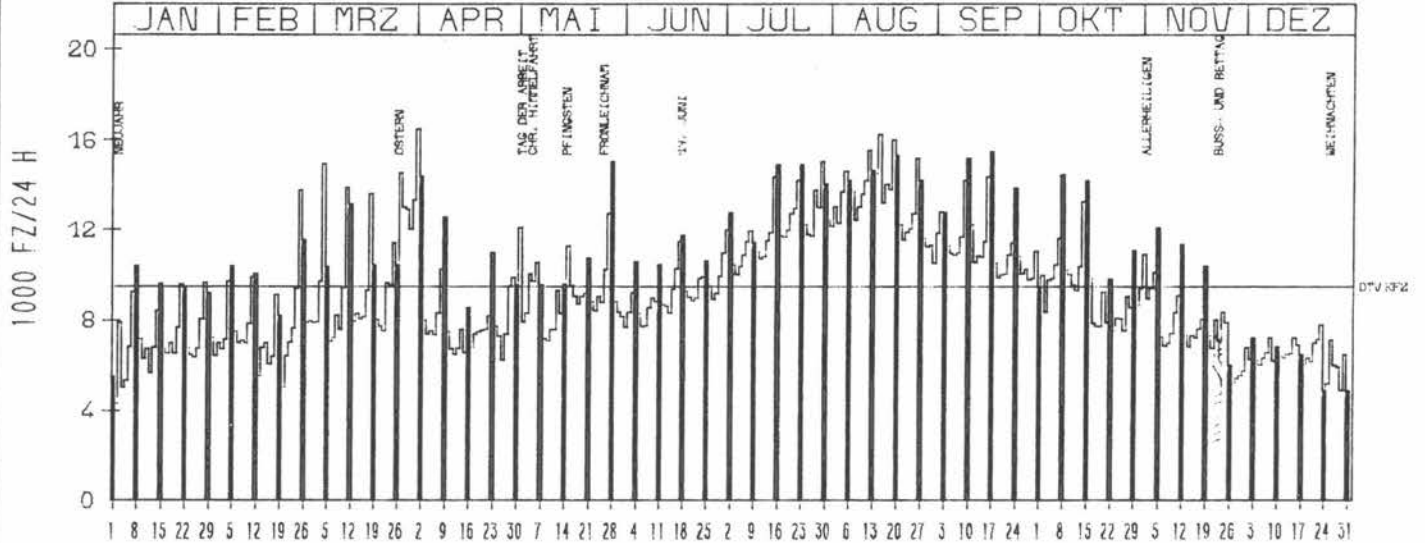
LAND: BAYERN  
 STRASSE: B 2  
 KM: 86.2  
 NETZKNOTEN:

NR.: 8432 9 351

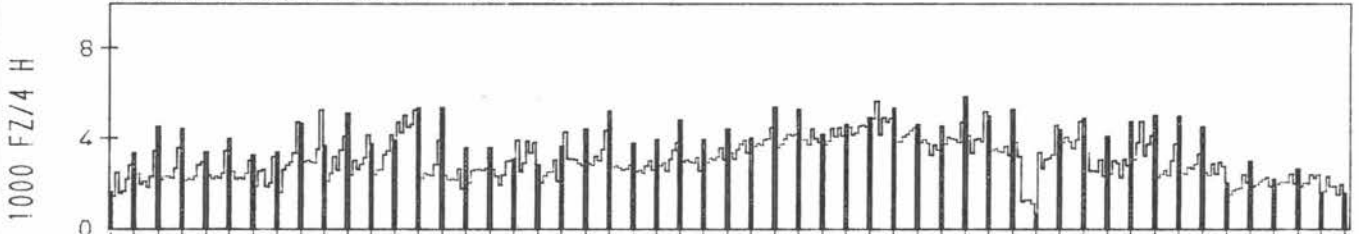
## RICHTUNG OST

DTV KFZ 9487  
 MAX WERKTAG 14924 SA 4<sub>n</sub> 3<sub>n</sub>  
 MAX FER-WKTAG 16484 SA 1<sub>n</sub> 4<sub>n</sub>  
 MAX SO+FEITAG 16256 DI 15<sub>n</sub> 8<sub>n</sub>

### TAEGLICHE VERKEHRSMENGE



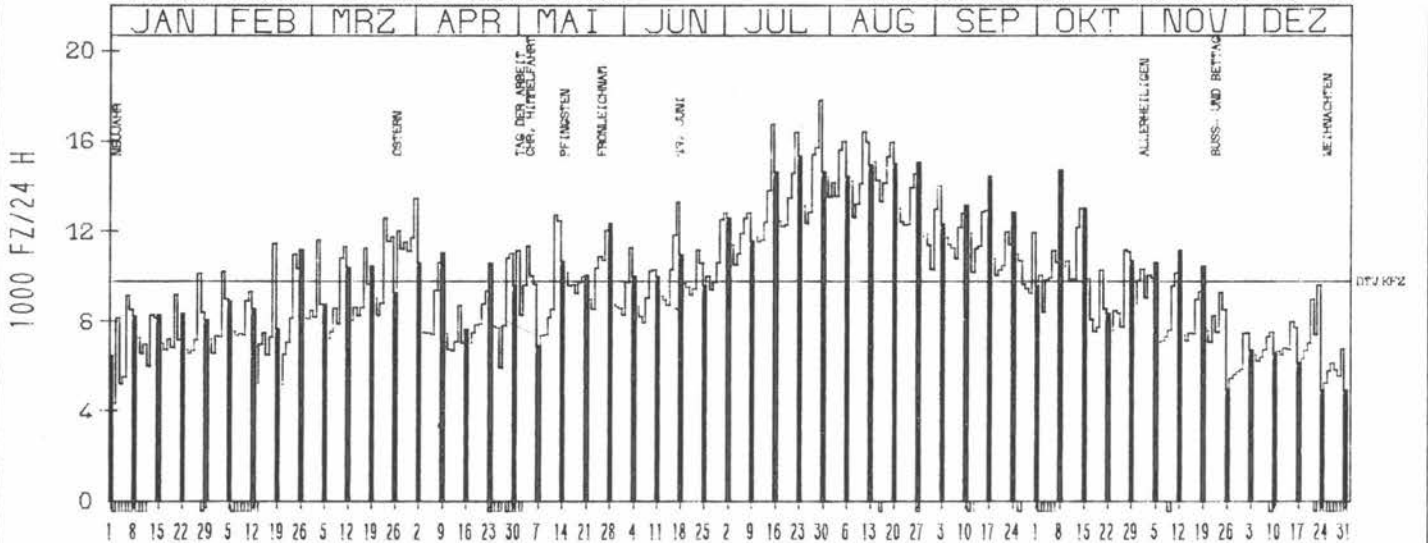
### VERKEHRSMENGEN 15-19 UHR



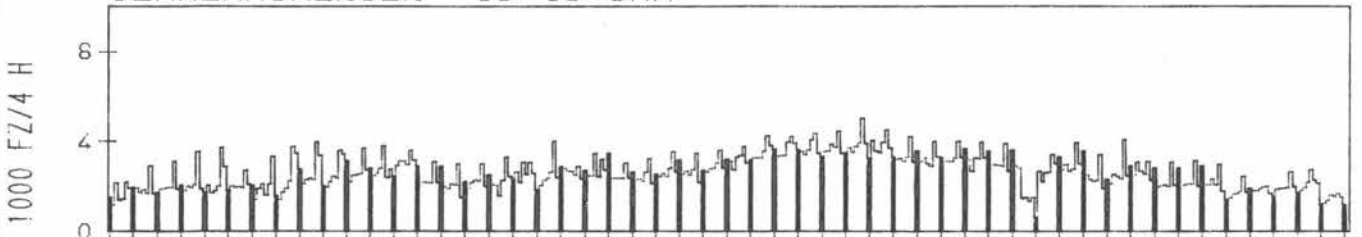
## RICHTUNG WEST

DTV KFZ 9767  
 MAX WERKTAG 13033 SA 14<sub>n</sub> 10<sub>n</sub>  
 MAX FER-WKTAG 17806 SA 29<sub>n</sub> 7<sub>n</sub>  
 MAX SO+FEITAG 15324 SO 23<sub>n</sub> 7<sub>n</sub>

### TAEGLICHE VERKEHRSMENGE



### VERKEHRSMENGEN 15-19 UHR



# JAHRESGANGLINIEN 1978

348

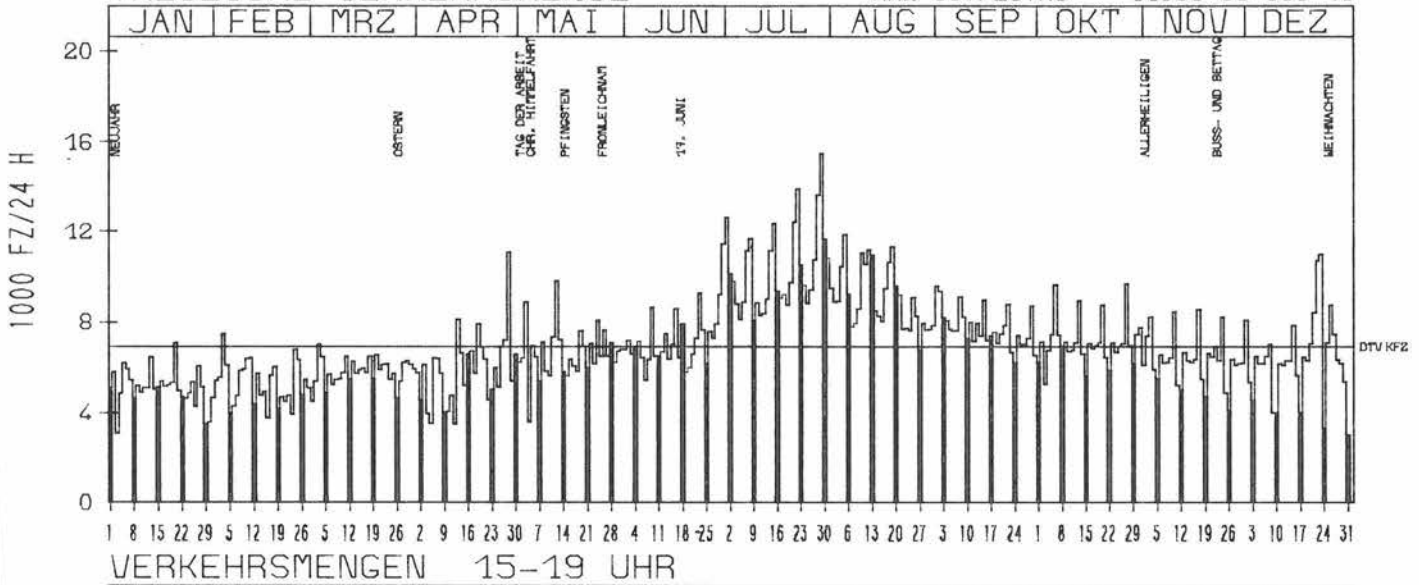
ZST: STRAUBING  
 NR.: 7141 4 843

LAND: BAYERN  
 STRASSE: B 8  
 KM: 40.3  
 NETZKNOTEN:

## RICHTUNG WEST

DTV KFZ 6915  
 MAX WERKTAG 11070 FR 28. 4.  
 MAX FER-WKTAG 15499 SA 29. 7.  
 MAX SO+FEITAG 11650 SO 30. 7.

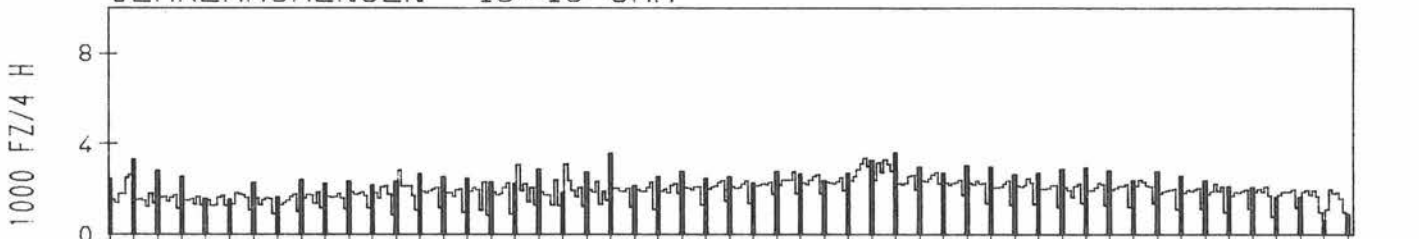
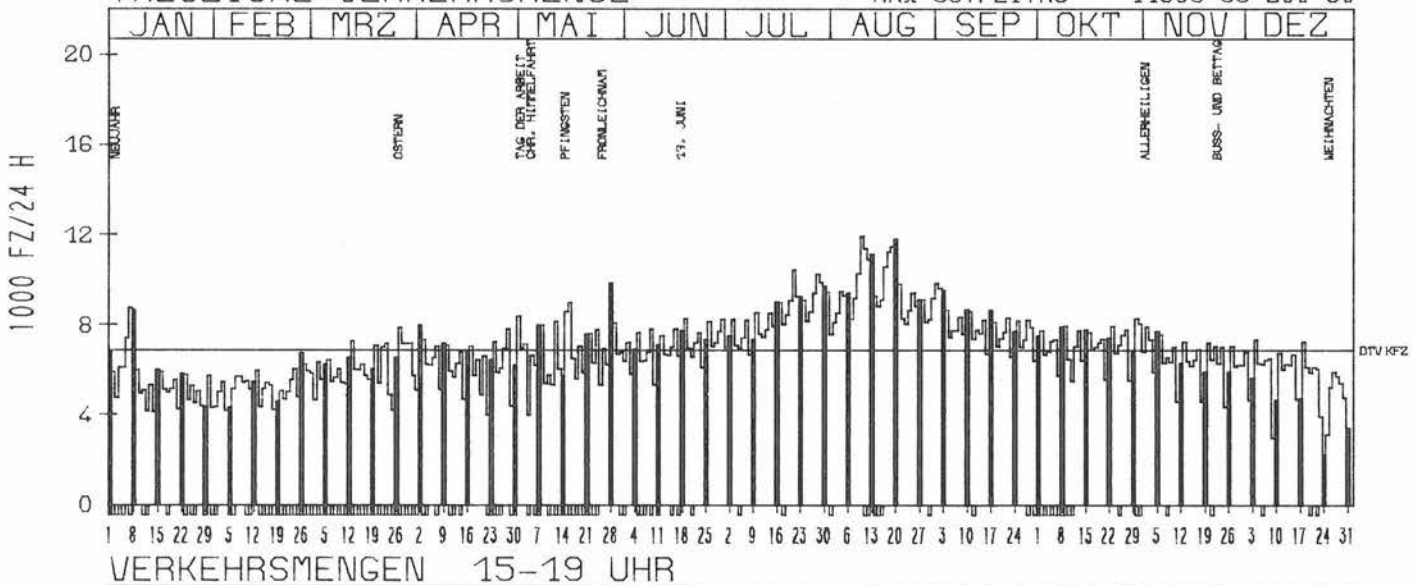
### TAEGLICHE VERKEHRSMENGE



## RICHTUNG OST

DTV KFZ 6835  
 MAX WERKTAG 8308 FR 22. 9.  
 MAX FER-WKTAG 11935 DO 10. 8.  
 MAX SO+FEITAG 11809 SO 20. 8.

### TAEGLICHE VERKEHRSMENGE



# JAHRESGANGLINIEN 1978

349

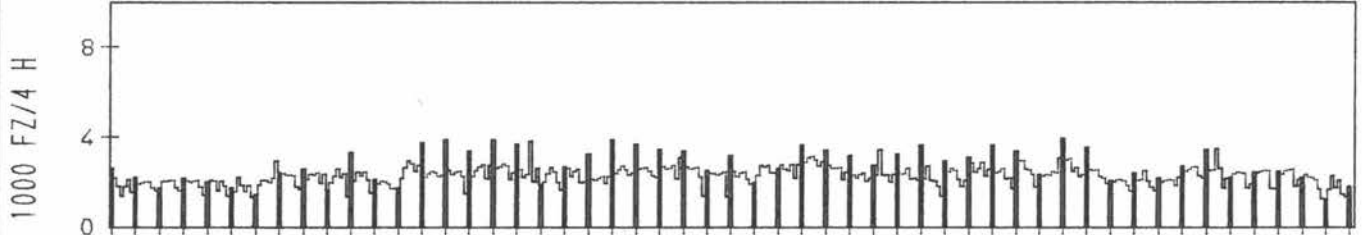
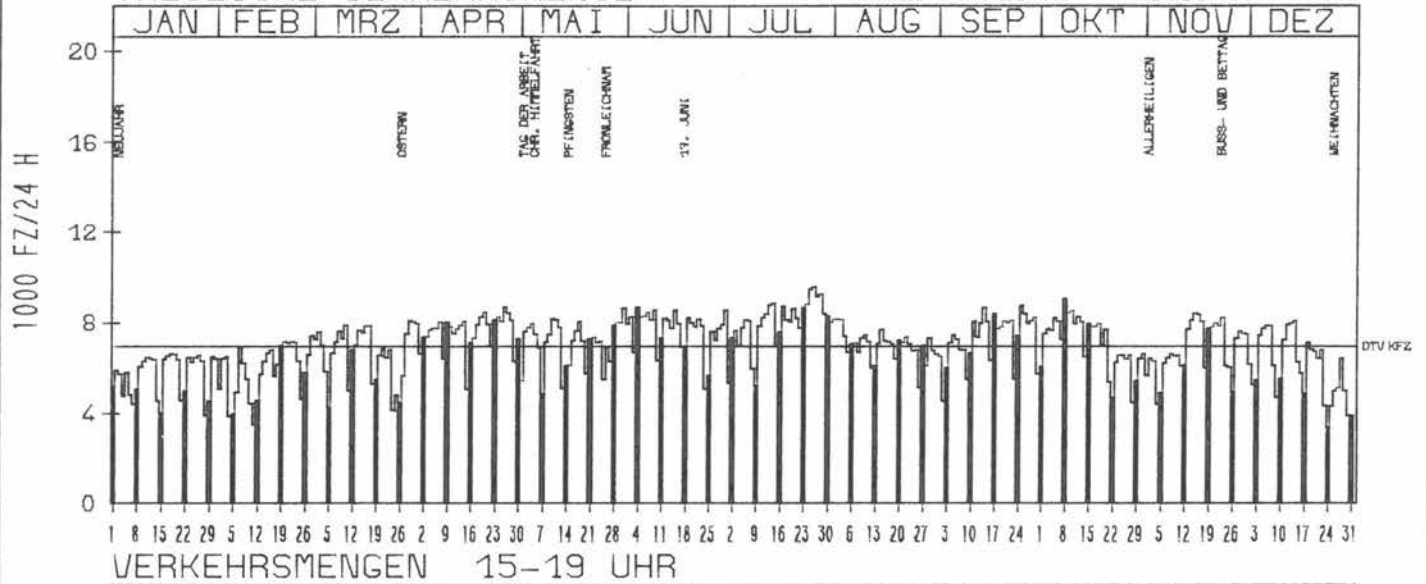
ZST: PULLACH  
 NR.: 7935 9 830

LAND: BAYERN  
 STRASSE: B 11  
 KM: 10,0  
 NETZKNOTEN:

## RICHTUNG NÖRD

DTV KFZ 6897  
 MAX WERKTAG 8717 MO 25. 9.  
 MAX FER-WKTAG 9585 MI 26. 7.  
 MAX SO+FEITAG 8983 SO 8. 10.

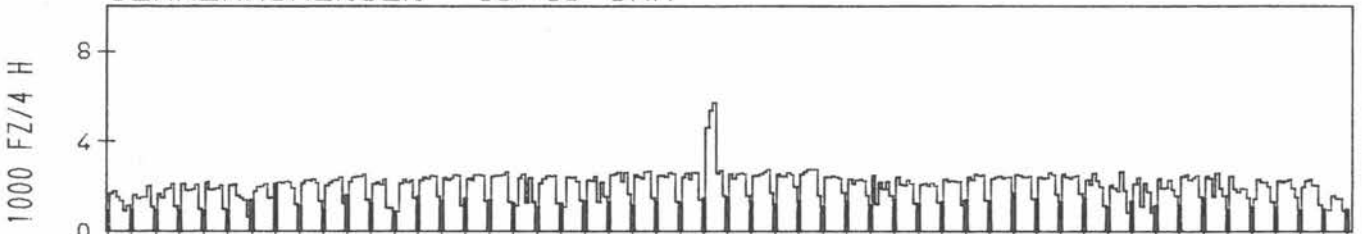
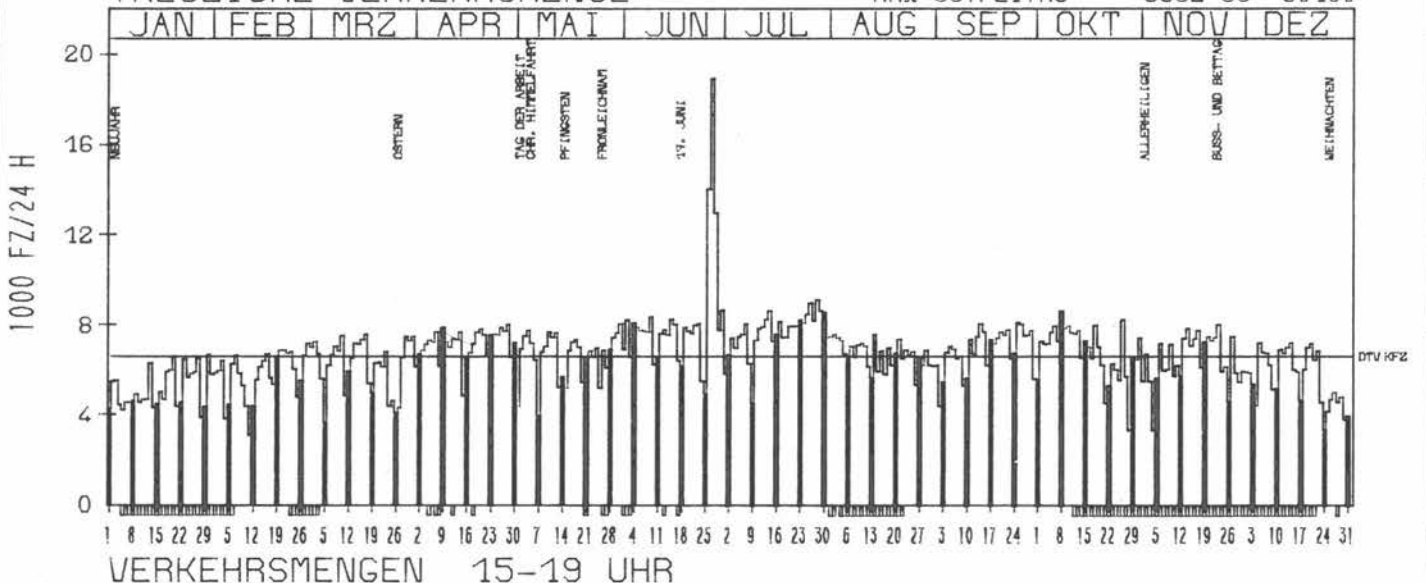
### TÄGLICHE VERKEHRSMENGE



## RICHTUNG SÜED

DTV KFZ 6621  
 MAX WERKTAG 8345 FR 9. 6.  
 MAX FER-WKTAG 18928 DI 27. 6.  
 MAX SO+FEITAG 8652 SO 8. 10.

### TÄGLICHE VERKEHRSMENGE





# JAHRESGANGLINIEN 1978

350

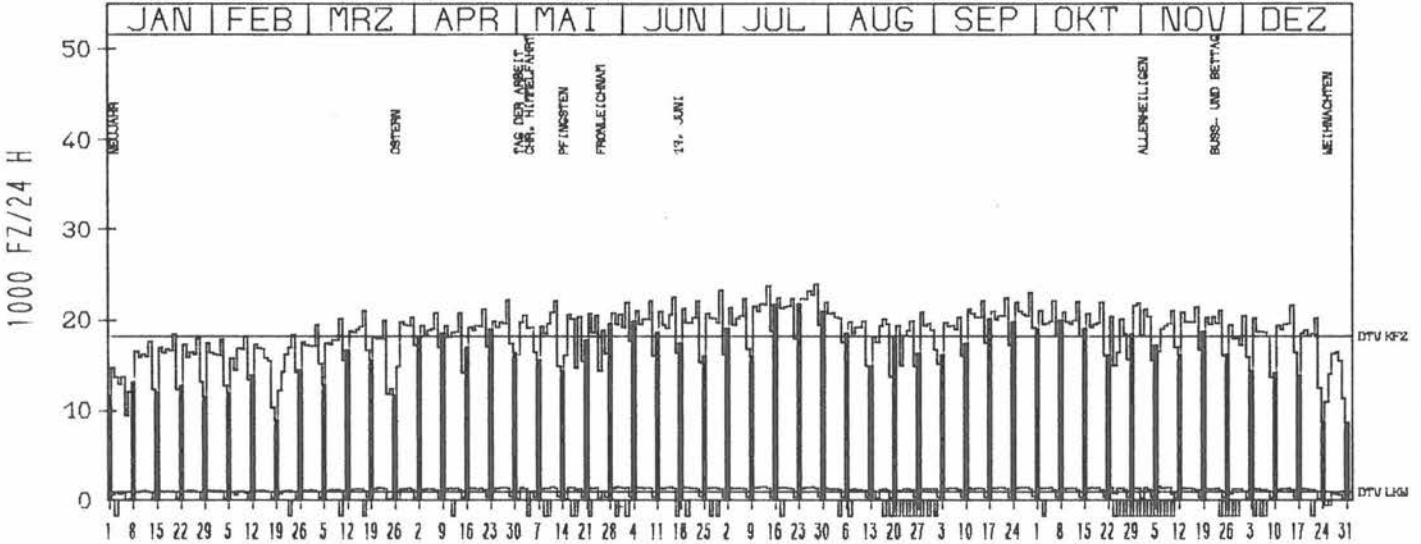
ZST: GRAEFELFING  
NR.: 7834 9 222

LAND: BAYERN  
STRASSE: B 12  
KM: 6,5  
NETZKNOTEN: 7834 030  
7834 022


## RICHTUNG OST

DTV KFZ 18175  
DTV LKW 933 = 5,13 %  
MAX WERKTAG 23043 FR 29,9 %  
MAX FER-WKTAG 24000 FR 28,7 %  
MAX SO+FEITAG 21768 SO 23,7 %

### TAEGLICHE VERKEHRSMENGE



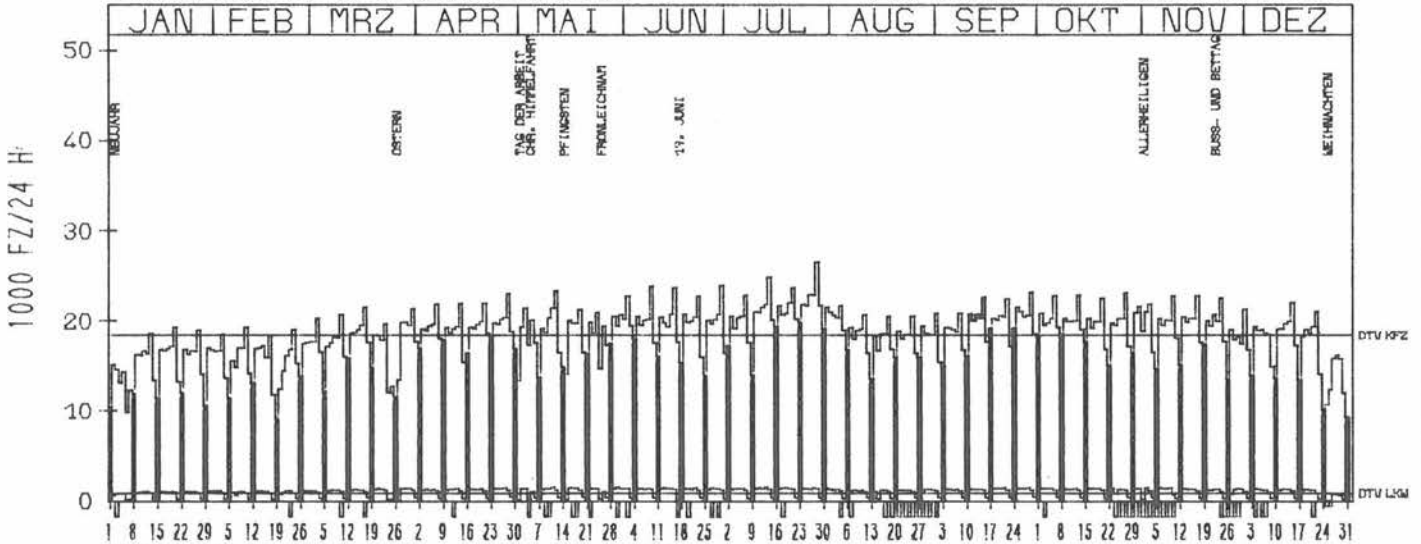
### VERKEHRSMENGEN 15-19 UHR



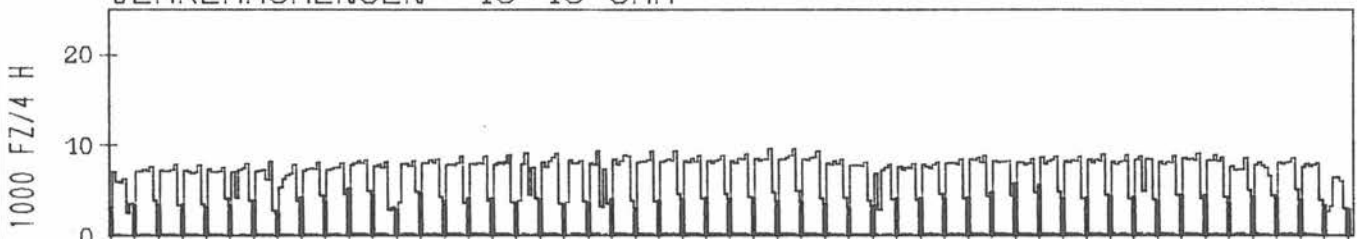
## RICHTUNG WEST

DTV KFZ 18344  
DTV LKW 902 = 4,92 %  
MAX WERKTAG 23852 FR 9,6 %  
MAX FER-WKTAG 26539 FR 28,1 %  
MAX SO+FEITAG 20675 MI 22,1 %

### TAEGLICHE VERKEHRSMENGE



### VERKEHRSMENGEN 15-19 UHR



# JAHRESGANGLINIEN 1978

351

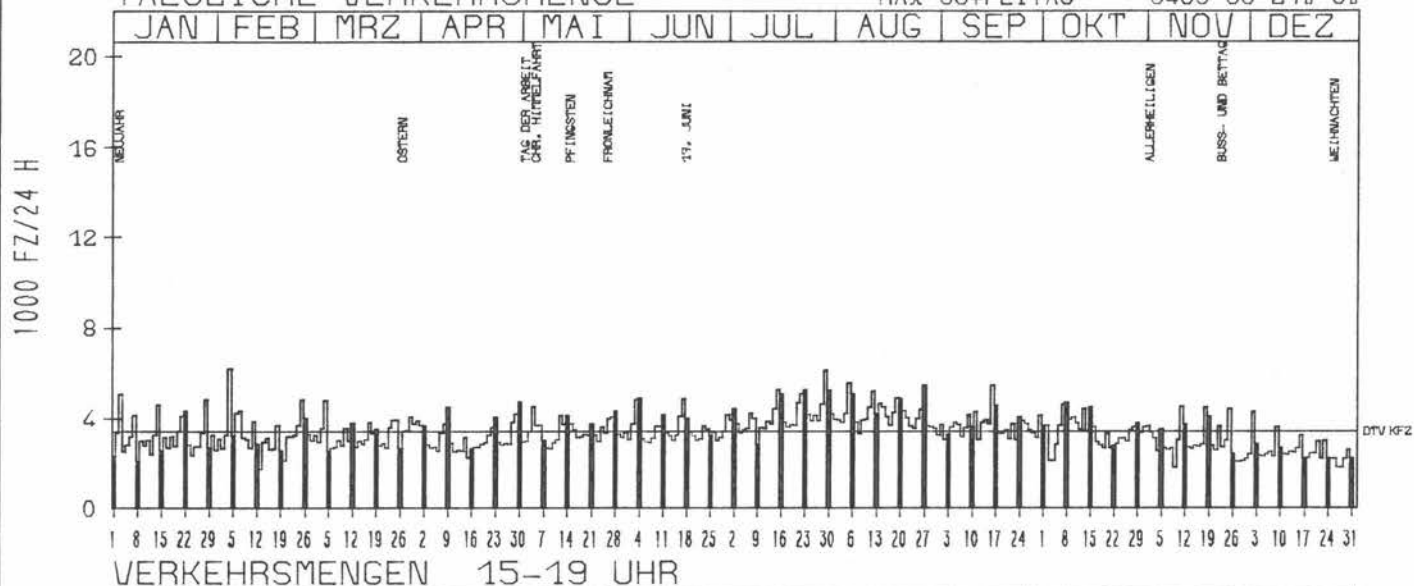
ZST: BAD TÖELZ  
 NR.: 8235 4 790

LAND: BAYERN  
 STRASSE: B 13  
 KM:  
 NETZKNOTEN:

## RICHTUNG SÜED

### TAEGLICHE VERKEHRSMENGE

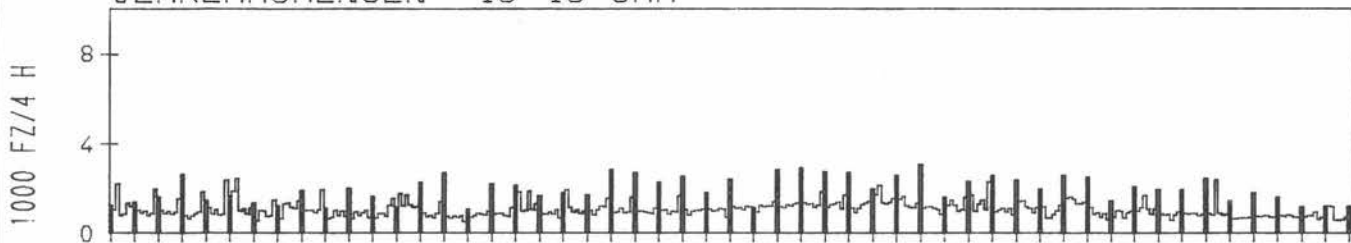
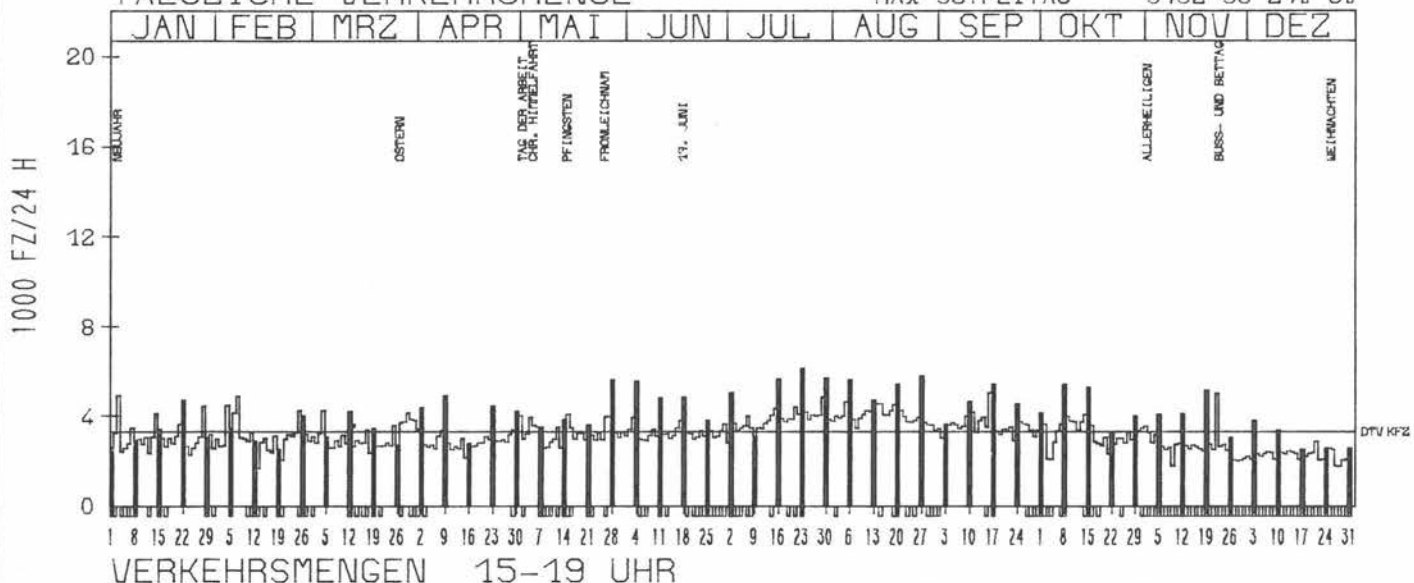
DTV KFZ 3404  
 MAX WERKTAG 6173 SA 4. 2.  
 MAX FER-WKTAG 6116 SA 29. 7.  
 MAX SO+FEITAG 5465 SO 27. 8.



## RICHTUNG NÖRD

### TAEGLICHE VERKEHRSMENGE

DTV KFZ 3319  
 MAX WERKTAG 5045 SA 16. 9.  
 MAX FER-WKTAG 4916 DI 3. 1.  
 MAX SO+FEITAG 5792 SO 27. 8.



# JAHRESGANGLINIEN 1978

352

ZST: FEUCHTWANGEN OST  
 NR.: 6827 9 565

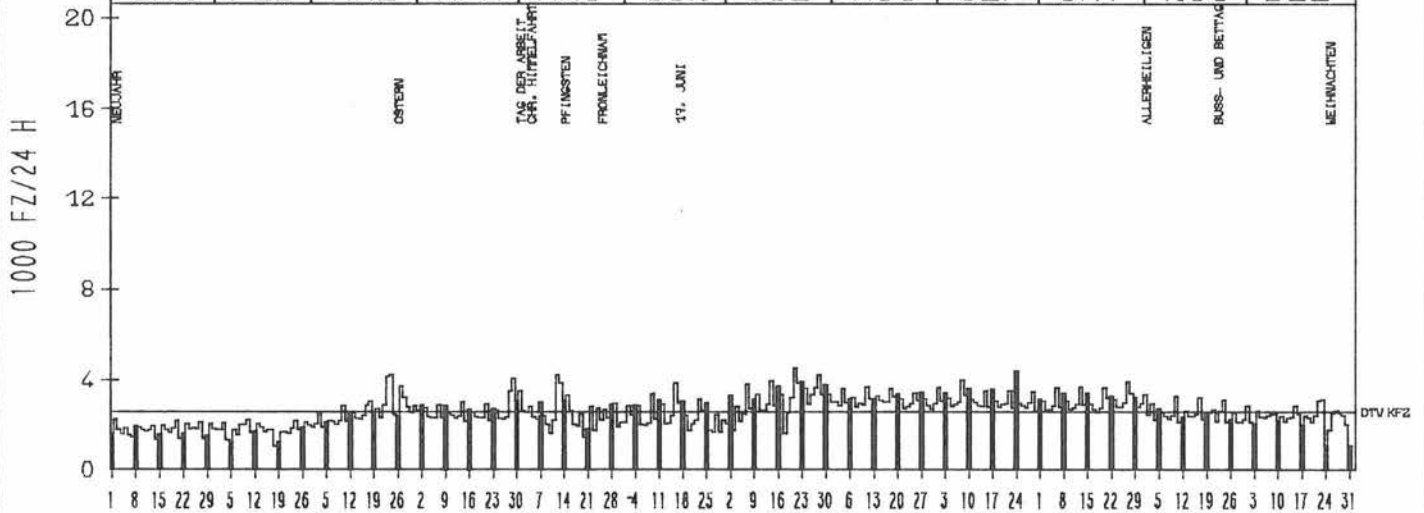
LAND: BAYERN  
 STRASSE: B 14  
 KM: 72,0  
 NETZKNOTEN: 6827 204  
 6828 001

## RICHTUNG OST

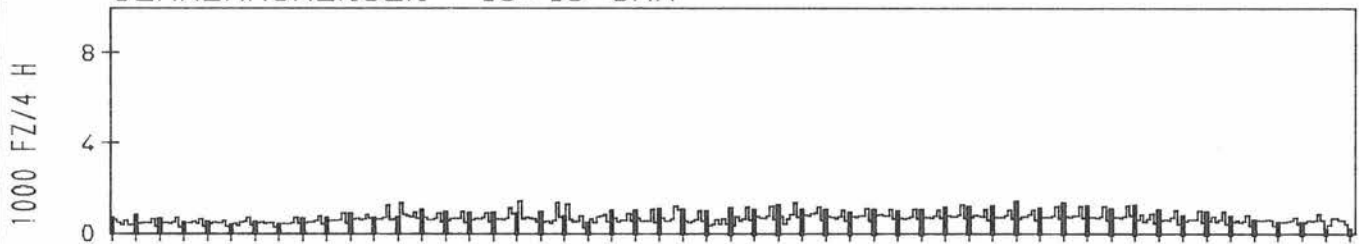
DTV KFZ 2587  
 MAX WERKTAG 4060 SA 29, 4, 0  
 MAX FER-WKTAG 4518 FR 21, 7, 0  
 MAX SO+FEITAG 4358 SO 24, 9, 0

### TAEGLICHE VERKEHRSMENGE

JAN FEB MRZ APR MAI JUN JUL AUG SEP OKT NOV DEZ



### VERKEHRSMENGEN 15-19 UHR

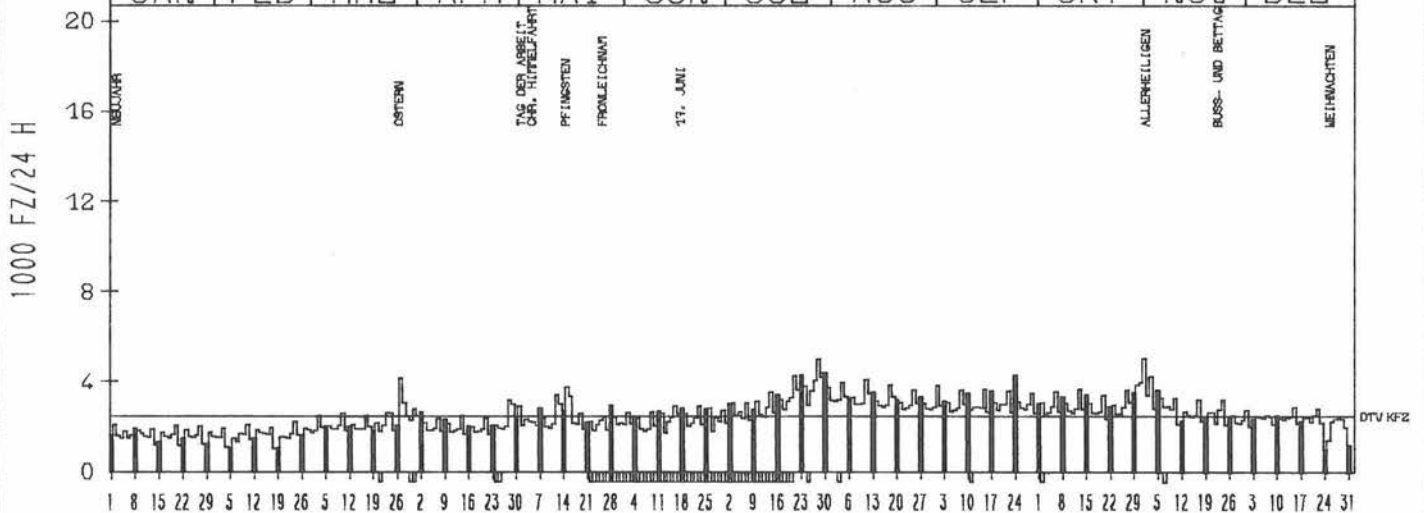


## RICHTUNG WEST

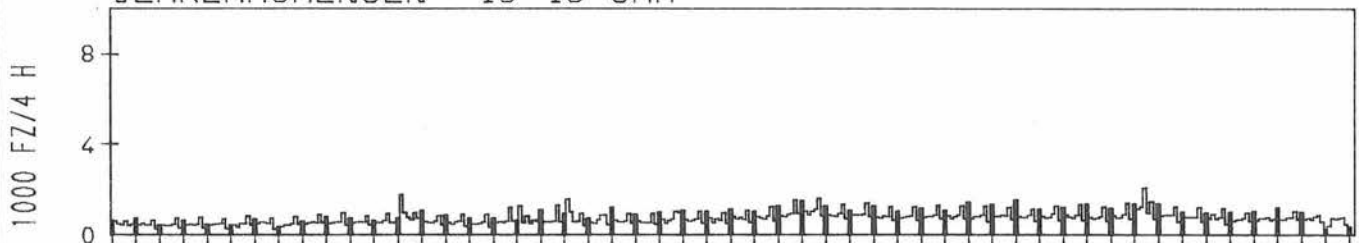
DTV KFZ 2488  
 MAX WERKTAG 4231 FR 3, 11, 0  
 MAX FER-WKTAG 4996 FR 28, 7, 0  
 MAX SO+FEITAG 5015 MI 1, 11, 0

### TAEGLICHE VERKEHRSMENGE

JAN FEB MRZ APR MAI JUN JUL AUG SEP OKT NOV DEZ



### VERKEHRSMENGEN 15-19 UHR



# JAHRESGANGLINIEN 1978

353

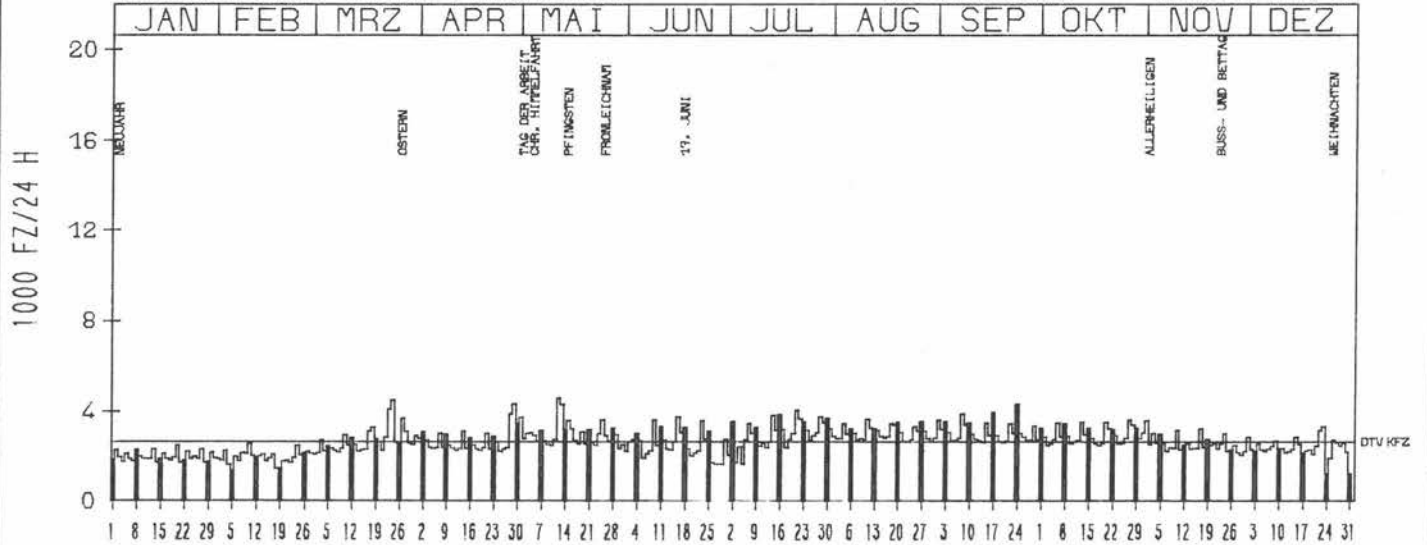
ZST: FEUCHTWANGEN WEST  
 NR.: 6827 9 562

LAND: BAYERN  
 STRASSE: B 14  
 KM:  
 NETZKNOTEN: 6827 205  
 6827 210

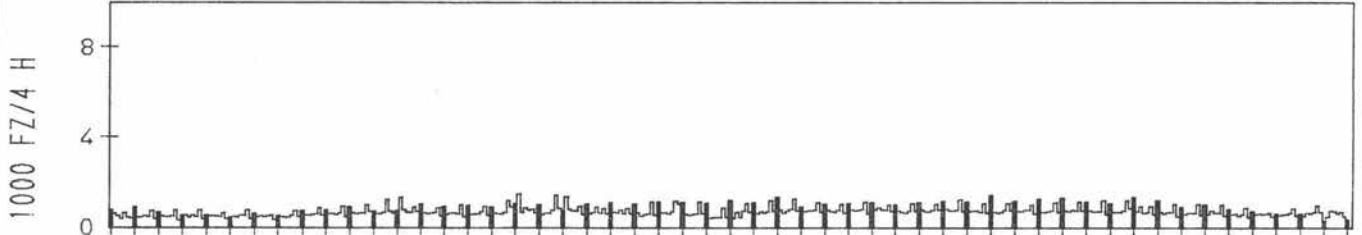
## RICHTUNG OST

DTV KFZ 2659  
 MAX WERKTAG 4328 SA 29. 4.  
 MAX FER-WKTAG 4575 FR 12. 5.  
 MAX SO+FEITAG 4481 FR 24. 3.

### TAEGLICHE VERKEHRSMENGE



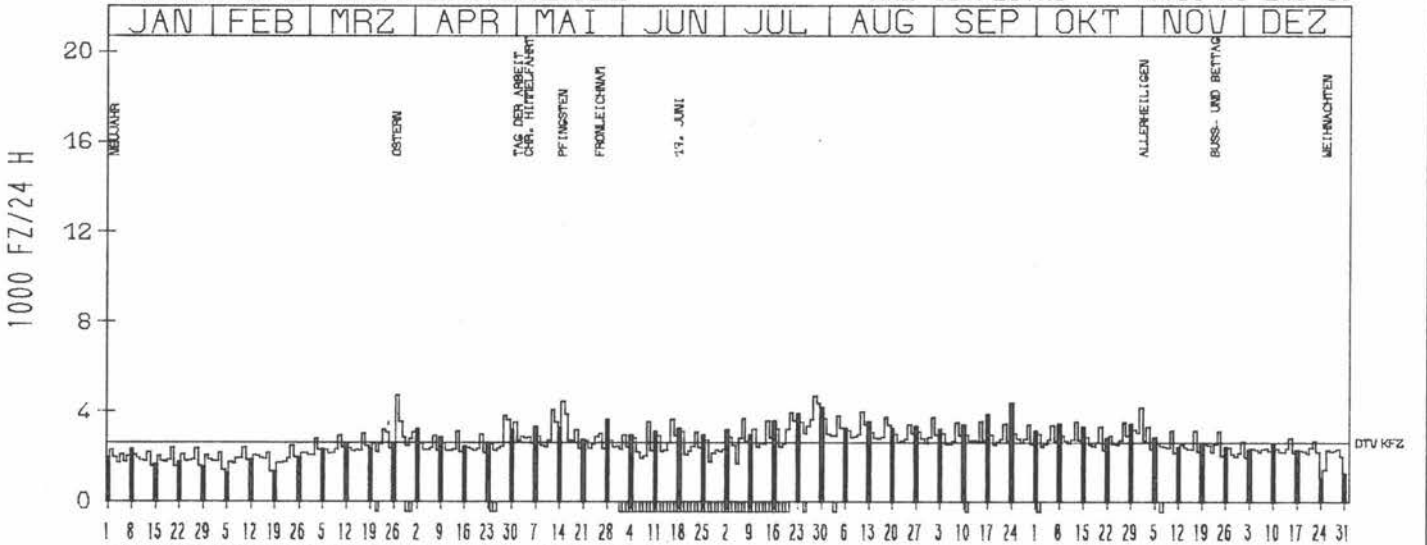
### VERKEHRSMENGEN 15-19 UHR



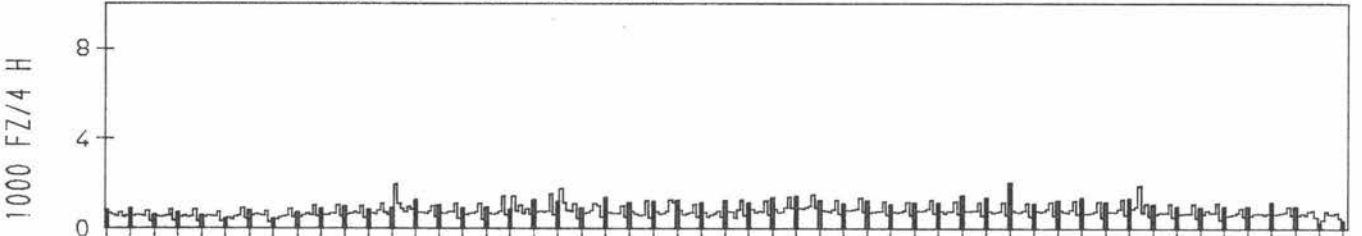
## RICHTUNG WEST

DTV KFZ 2623  
 MAX WERKTAG 3810 FR 28. 4.  
 MAX FER-WKTAG 4683 FR 28. 7.  
 MAX SO+FEITAG 4711 MO 27. 3.

### TAEGLICHE VERKEHRSMENGE



### VERKEHRSMENGEN 15-19 UHR



# JAHRESGANGLINIEN 1978

354

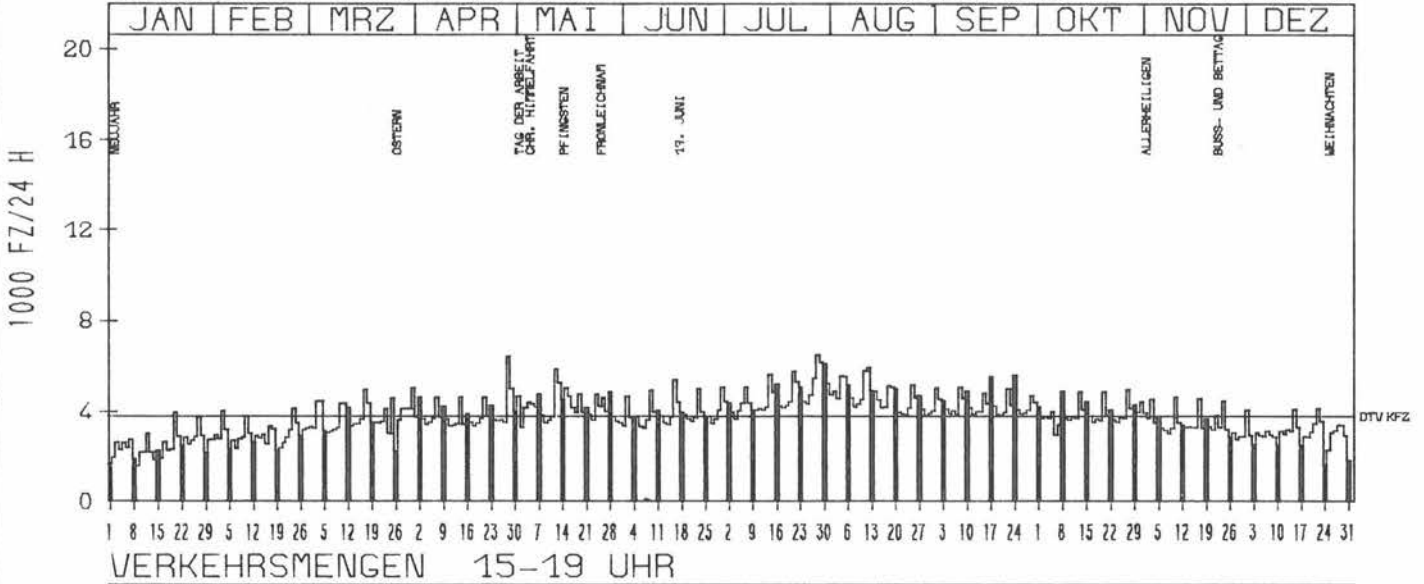
ZST: BUCHLÖE, 2  
 NR.: 7930 4 841

LAND: BAYERN  
 STRASSE: B 18  
 KM: 74,0  
 NETZKNOTEN:

## RICHTUNG OST

DTV KFZ 3790  
 MAX WERKTAG 6425 FR 28. 4.  
 MAX FER-WKTAG 6492 FR 28. 7.  
 MAX SO+FEITAG 6084 SO 30. 7.

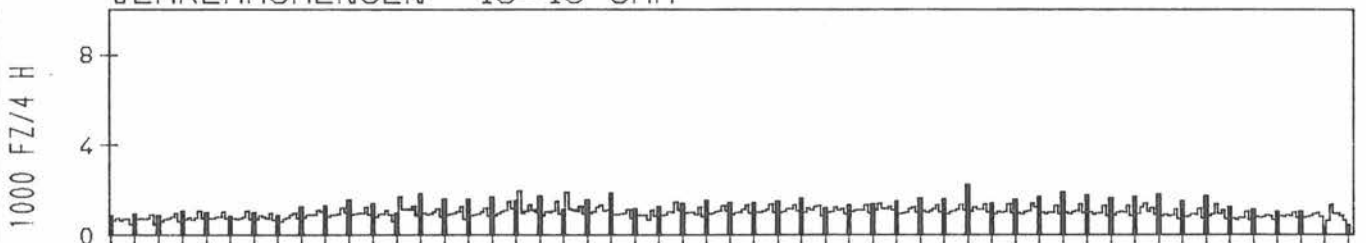
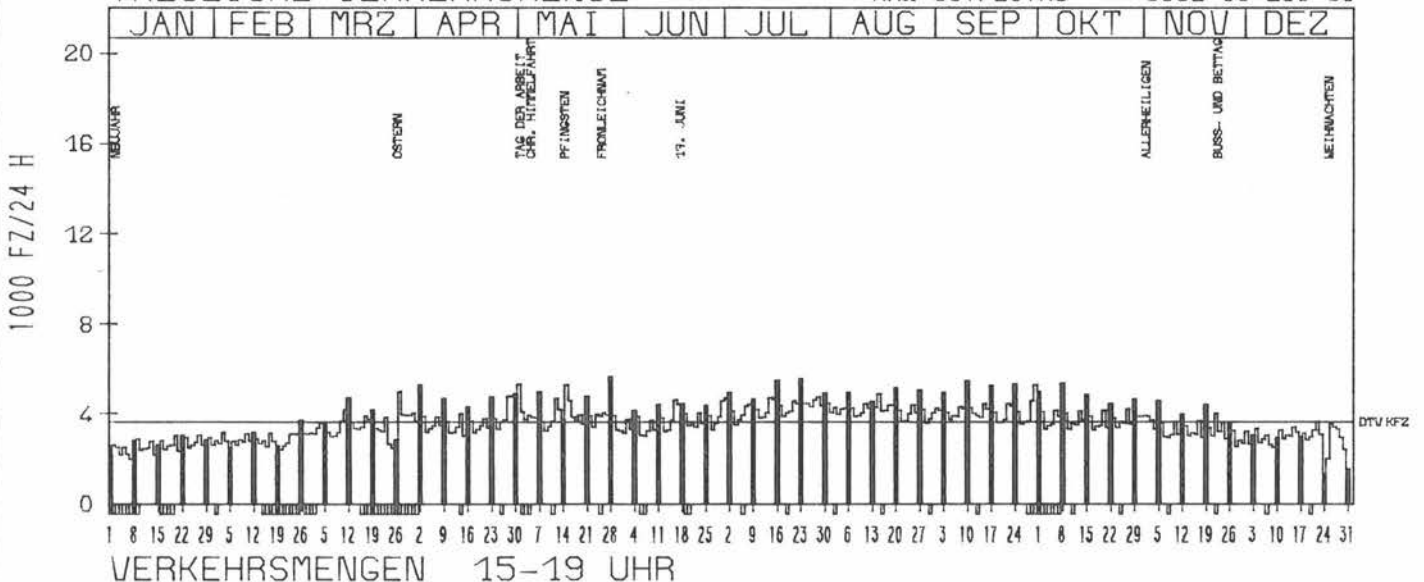
### TÄGLICHE VERKEHRSMENGE



## RICHTUNG WEST

DTV KFZ 3643  
 MAX WERKTAG 4787 SA 29. 4.  
 MAX FER-WKTAG 4755 FR 28. 7.  
 MAX SO+FEITAG 5662 SO 28. 5.

### TÄGLICHE VERKEHRSMENGE



# JAHRESGANGLINIEN 1978

355

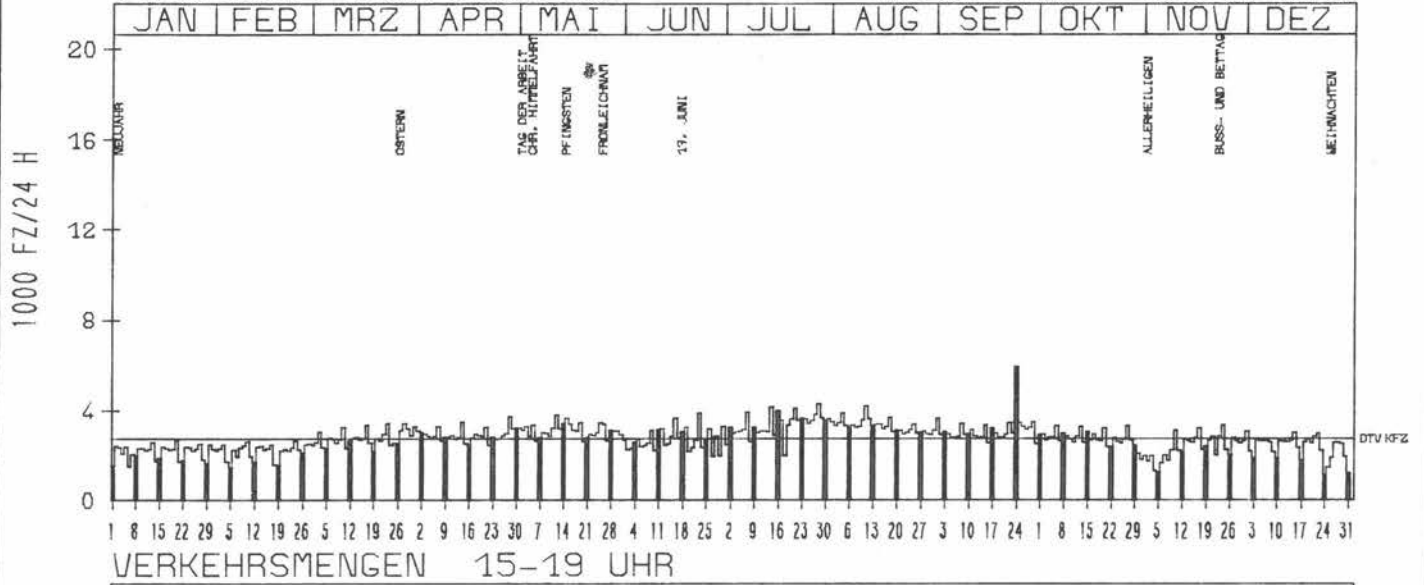
ZST: FEUCHTWANGEN SÜED  
 NR.: 6827 9 561

LAND: BAYERN  
 STRASSE: B 25  
 KM:  
 NETZKNOTEN: 6827 211  
 6827 210

## RICHTUNG NÖRD

DTV KFZ 2766  
 MAX WERKTAG 3713 FR 28. 4.  
 MAX FER-WKTAG 4293 FR 28. 7.  
 MAX SO+FEITAG 5919 SO 24. 9.

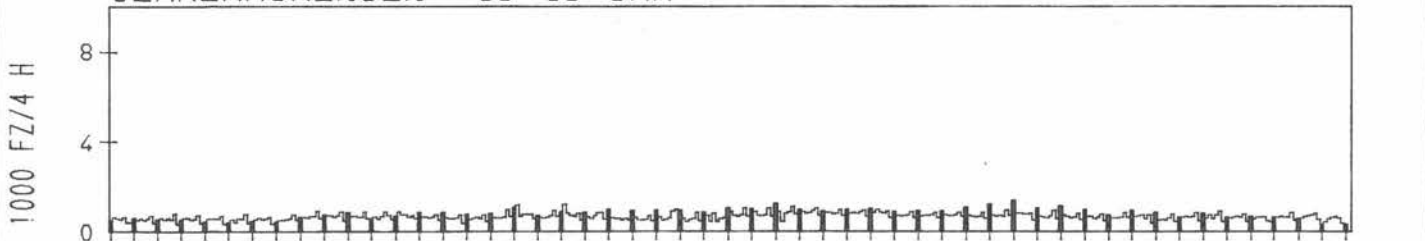
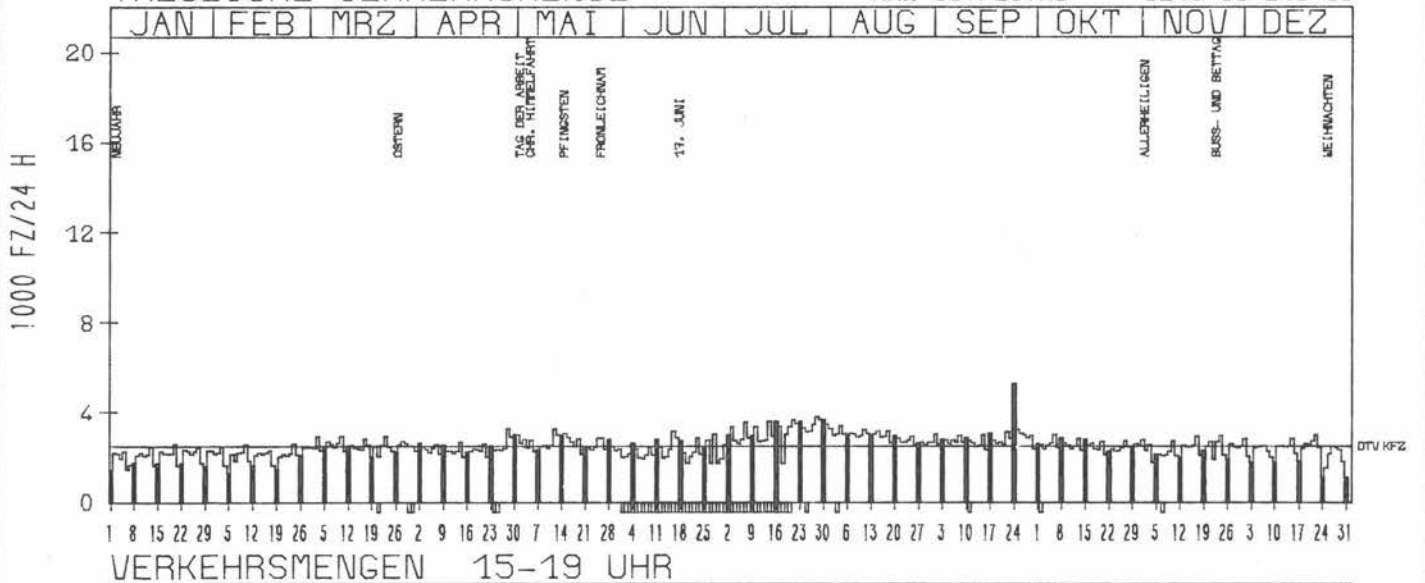
### TÄGLICHE VERKEHRSMENGE



## RICHTUNG SÜED

DTV KFZ 2491  
 MAX WERKTAG 3242 FR 28. 4.  
 MAX FER-WKTAG 3799 FR 28. 7.  
 MAX SO+FEITAG 5245 SO 24. 9.

### TÄGLICHE VERKEHRSMENGE



# JAHRESGANGLINIEN 1978

356

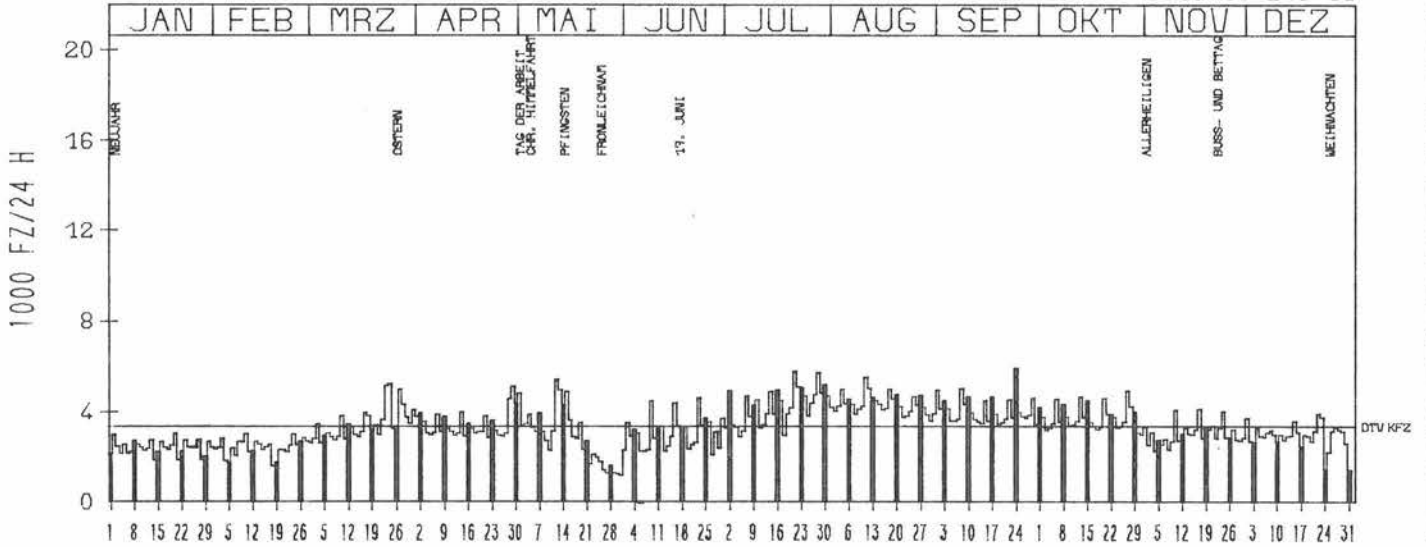
ZST: FEUCHTWANGEN MITTE  
 NR.: 6827 9 563

LAND: BAYERN  
 STRASSE: B 25  
 KM:  
 NETZKNOTEN: 6827 205  
 6827 204

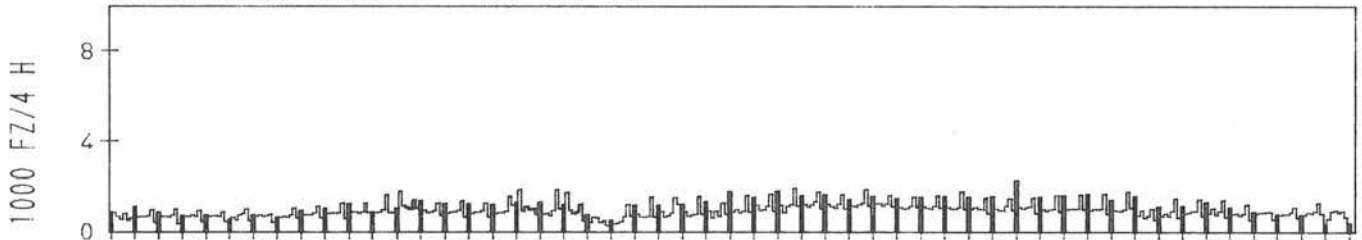
## RICHTUNG NÖRD

DTV KFZ 3342  
 MAX WERKTAG 5112 SA 29. 4.  
 MAX FER-WKTAG 5768 FR 21. 7.  
 MAX SO+FEITAG 5910 SO 24. 9.

### TÄGLICHE VERKEHRSMENGE



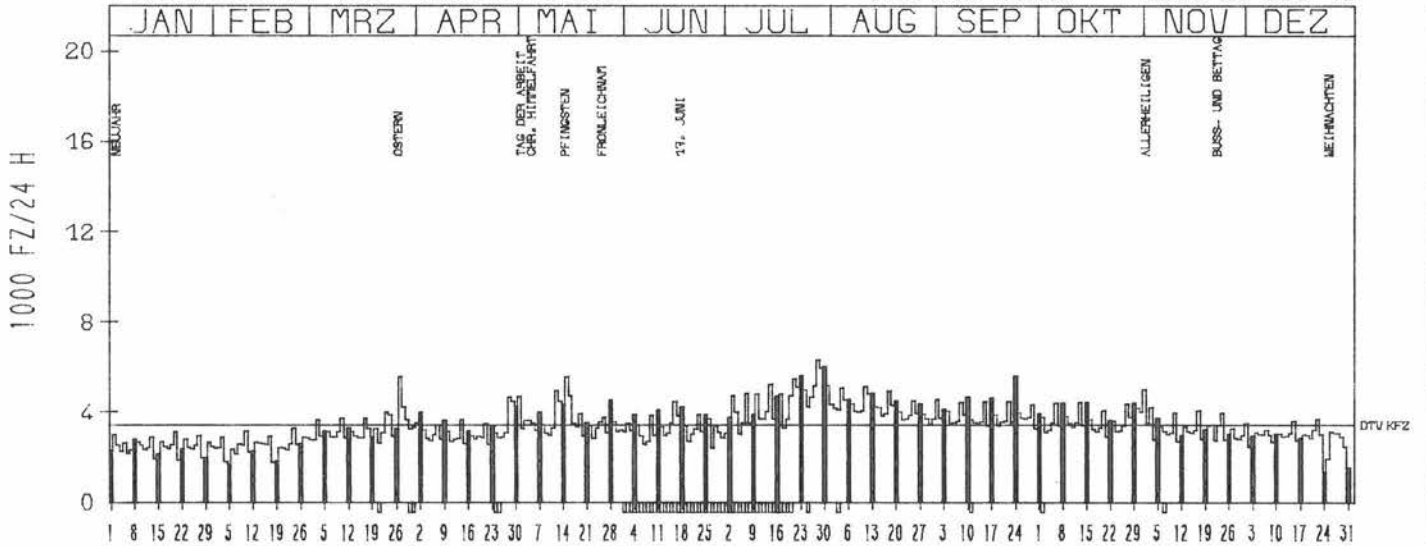
### VERKEHRSMENGEN 15-19 UHR



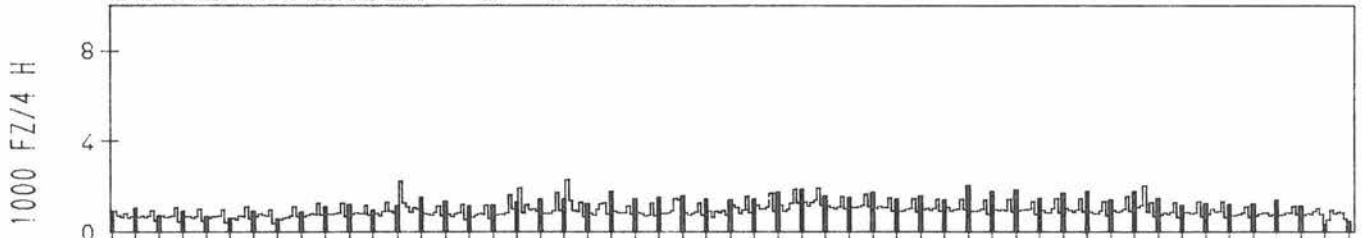
## RICHTUNG SÜED

DTV KFZ 3406  
 MAX WERKTAG 4658 FR 28. 4.  
 MAX FER-WKTAG 6290 FR 28. 7.  
 MAX SO+FEITAG 5969 SO 30. 7.

### TÄGLICHE VERKEHRSMENGE



### VERKEHRSMENGEN 15-19 UHR



# JAHRESGANGLINIEN 1978

357

ZST: FEUCHTWANGEN NORD  
 NR.: 6827 9 564

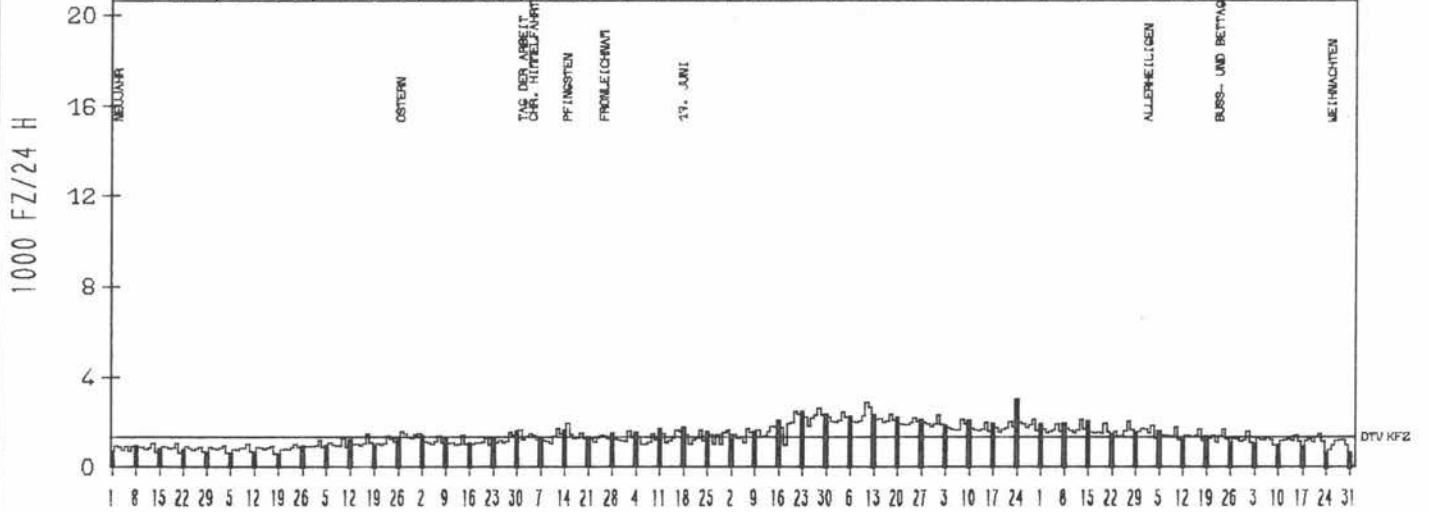
LAND: BAYERN  
 STRASSE: B 25  
 KM:  
 NETZKNOTEN: 6827 204  
 6827 019

## RICHTUNG NORD


DTV KFZ 1421  
 MAX WERKTAG 2143 FR 13. 10.  
 MAX FER-WKTAG 2906 FR 11. 8.  
 MAX SO+FEITAG 3039 SO 24. 9.

### TAEGLICHE VERKEHRSMENGE

JAN | FEB | MRZ | APR | MAI | JUN | JUL | AUG | SEP | OKT | NOV | DEZ



### VERKEHRSMENGEN 15-19 UHR

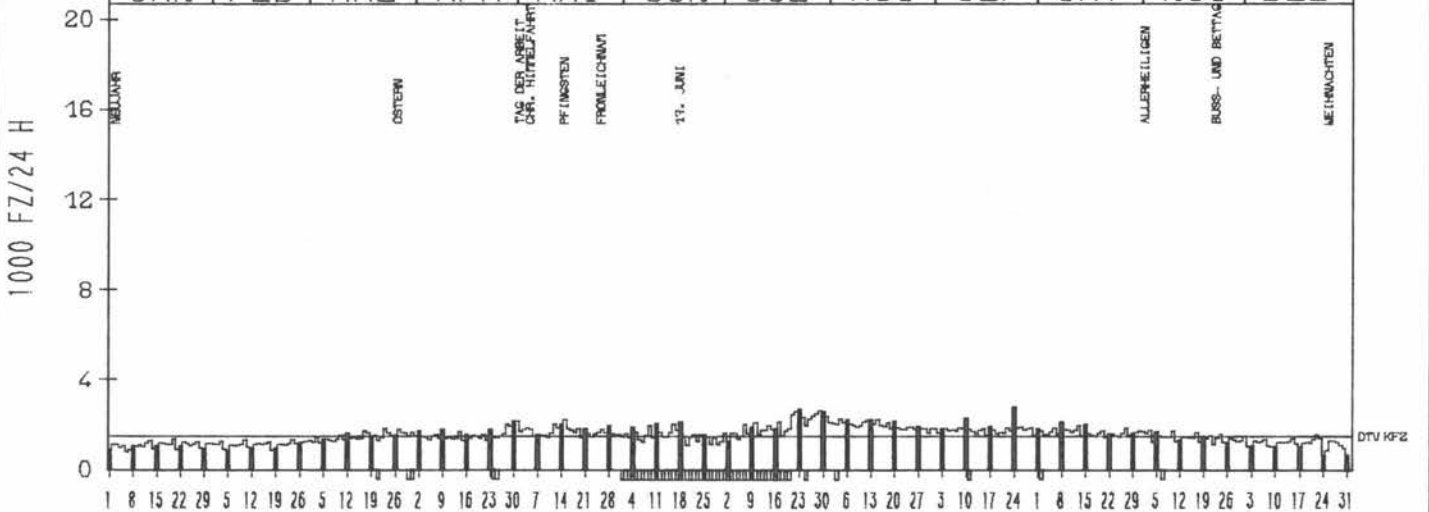


## RICHTUNG SUED

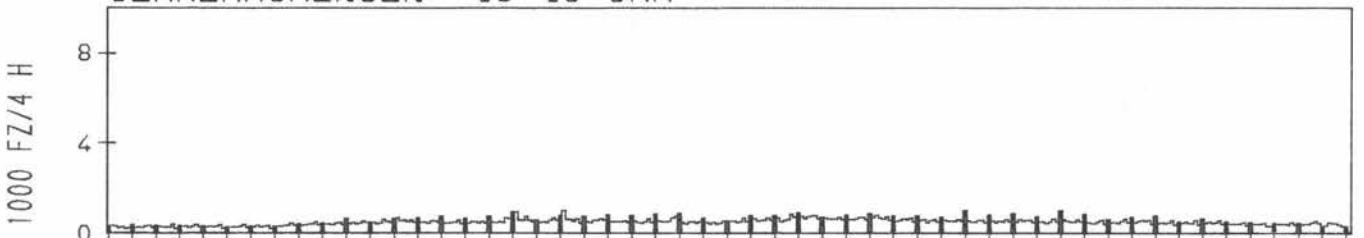
DTV KFZ 1520  
 MAX WERKTAG 1979 FR 28. 4.  
 MAX FER-WKTAG 2621 SA 29. 7.  
 MAX SO+FEITAG 2798 SO 24. 9.

### TAEGLICHE VERKEHRSMENGE

JAN | FEB | MRZ | APR | MAI | JUN | JUL | AUG | SEP | OKT | NOV | DEZ



### VERKEHRSMENGEN 15-19 UHR





# JAHRESGANGLINIEN 1978

358

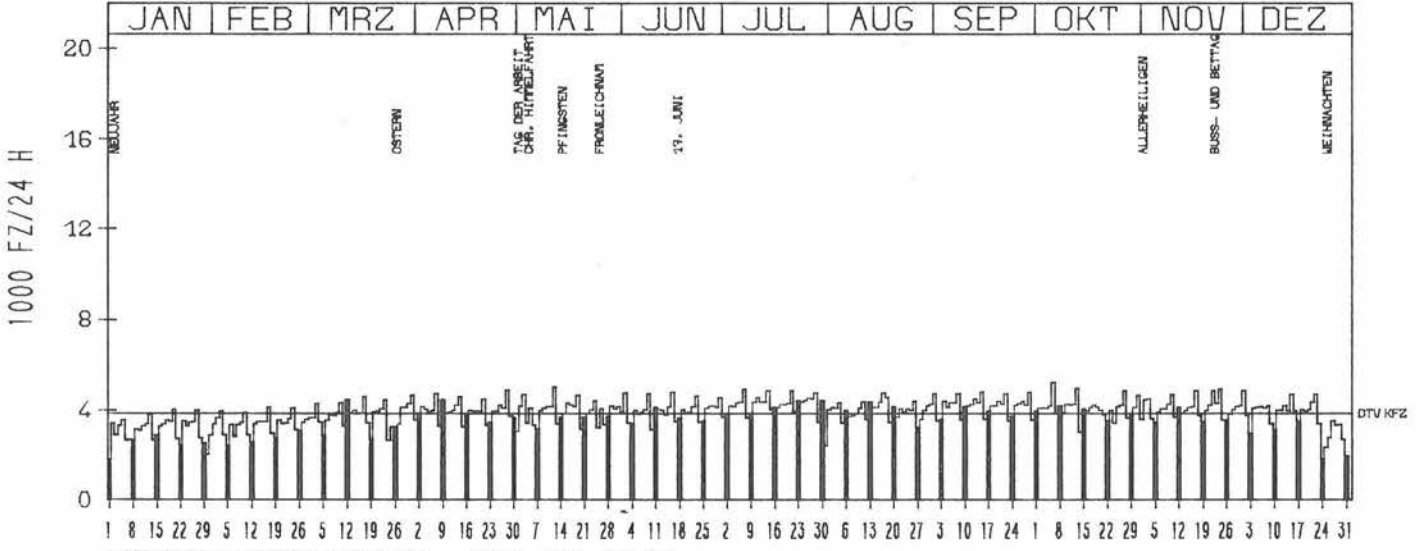
ZST: ZETTLITZ OST  
NR.: 5833 9 572

LAND: BAYERN  
STRASSE: B 173  
KM: 44,2  
NETZKNOTEN: 5833 007  
5833 005

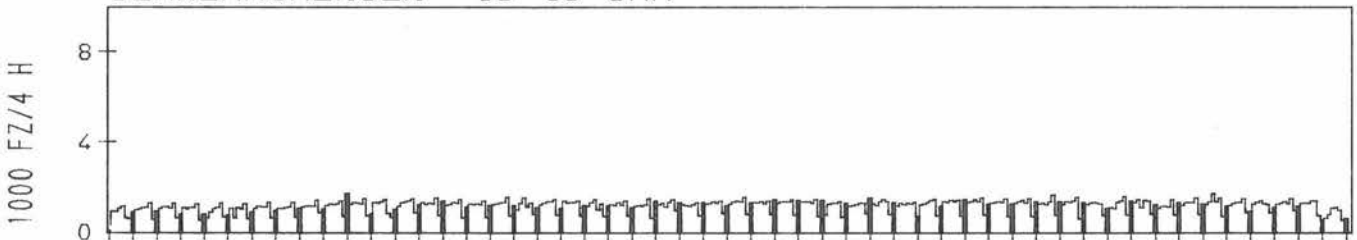
## RICHTUNG OST

DTV KFZ 3859  
MAX WERKTAG 5218 FR 6. 10.0  
MAX FER-WKTAG 5027 FR 12. 5.0  
MAX SO+FEITAG 4841 MI 22. 11.0

### TAEGLICHE VERKEHRSMENGE



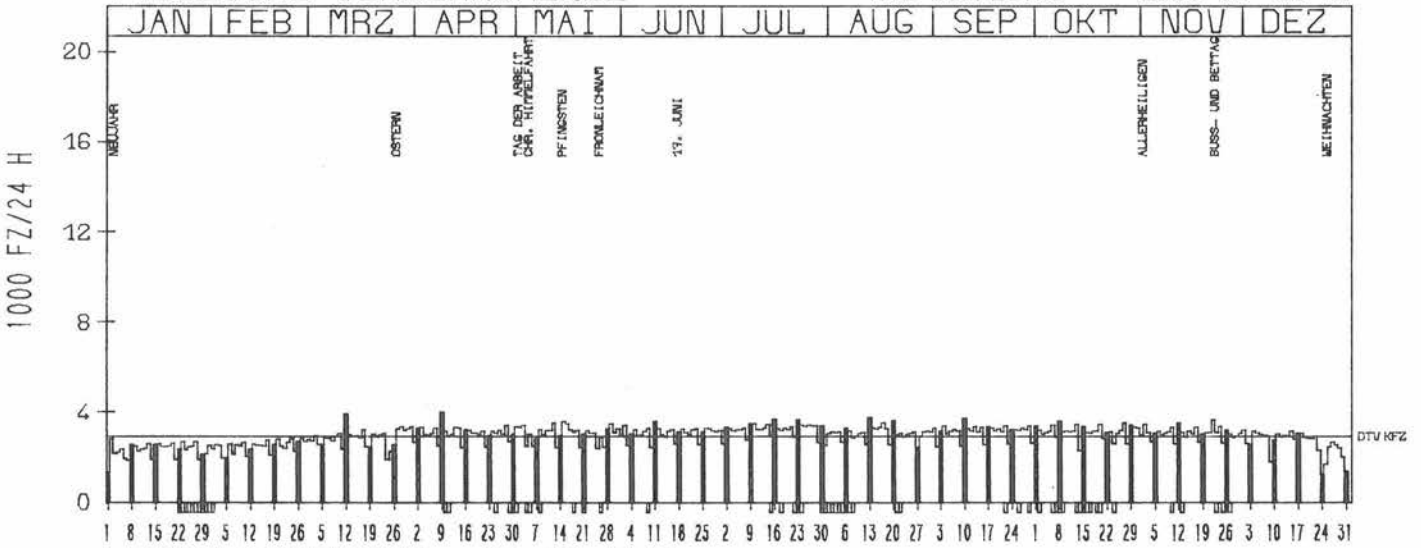
### VERKEHRSMENGEN 15-19 UHR



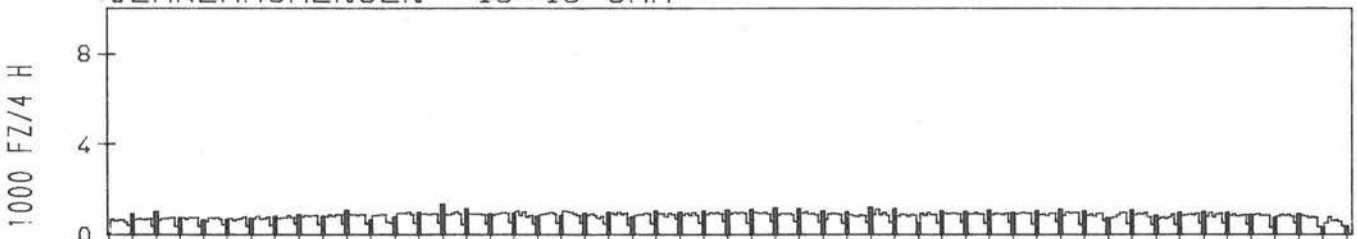
## RICHTUNG WEST

DTV KFZ 2926  
MAX WERKTAG 3521 FR 27. 10.0  
MAX FER-WKTAG 3523 FR 12. 5.0  
MAX SO+FEITAG 3969 SO 9. 4.0

### TAEGLICHE VERKEHRSMENGE



### VERKEHRSMENGEN 15-19 UHR



# JAHRESGANGLINIEN 1978

359

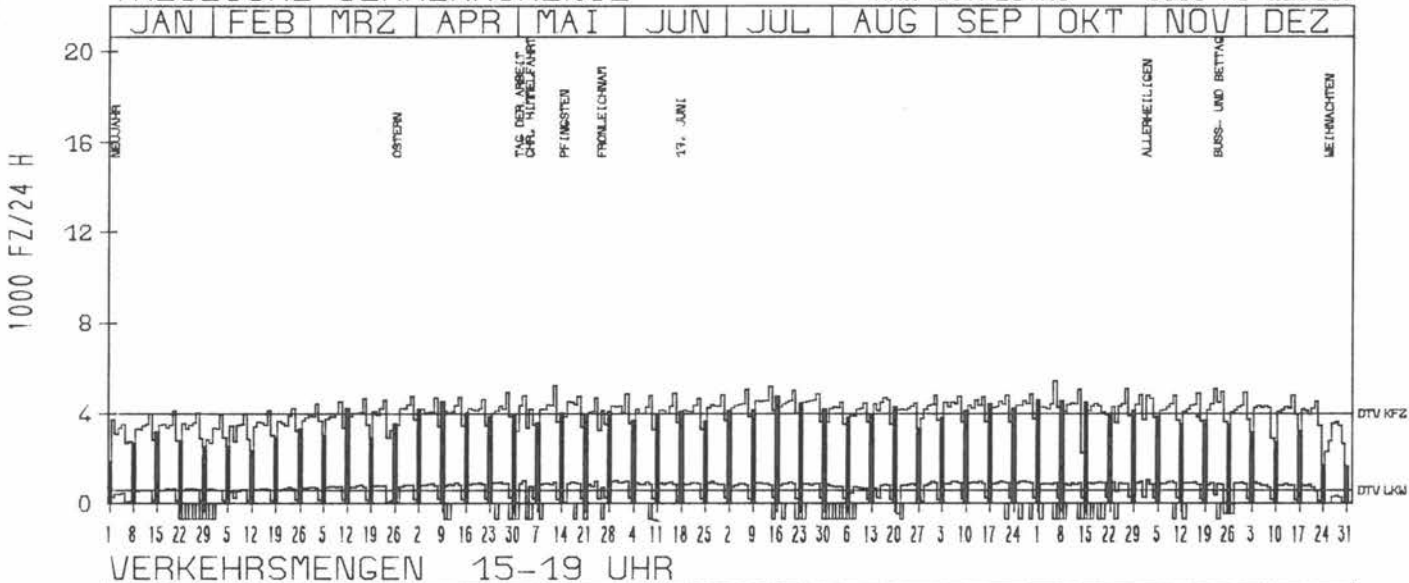
ZST: ZETTLITZ WEST  
 NR.: 5833 9 571

LAND: BAYERN  
 STRASSE: B 173  
 KM: 44.2  
 NETZKNOTEN: 5833 009  
 5833 007

RICHTUNG OST

DTV KFZ 3990  
 DTV LKW 591 = 14.81 %  
 MAX WERKTAG 5095 FR 27.10.  
 MAX FER-WKTAG 5202 FR 12.5.  
 MAX SO+FEITAG 5088 MI 22.11.

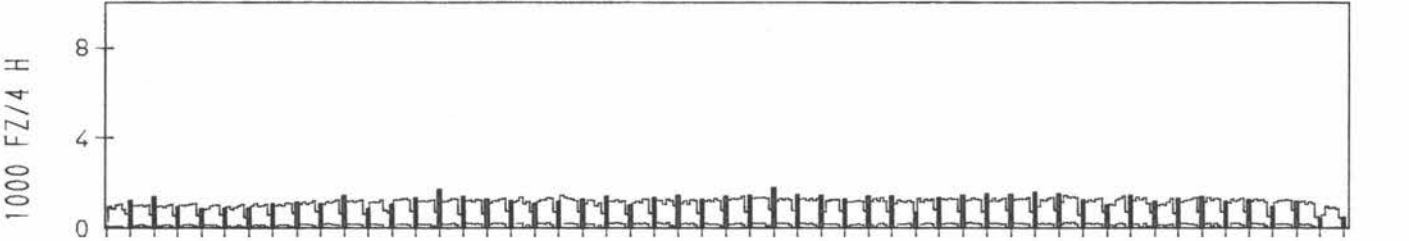
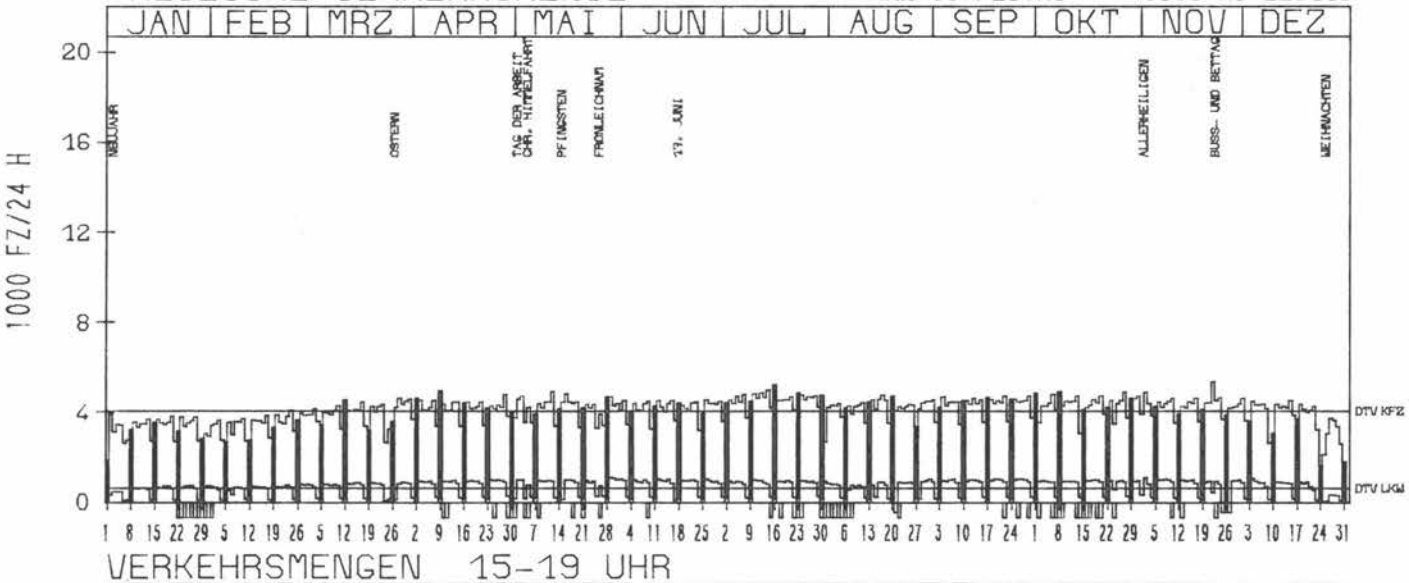
TAEGLICHE VERKEHRSMENGE



RICHTUNG WEST

DTV KFZ 4055  
 DTV LKW 619 = 15.25 %  
 MAX WERKTAG 4882 FR 27.10.  
 MAX FER-WKTAG 4986 FR 14.7.  
 MAX SO+FEITAG 5350 MI 22.11.

TAEGLICHE VERKEHRSMENGE



# JAHRESGANGLINIEN 1978

360

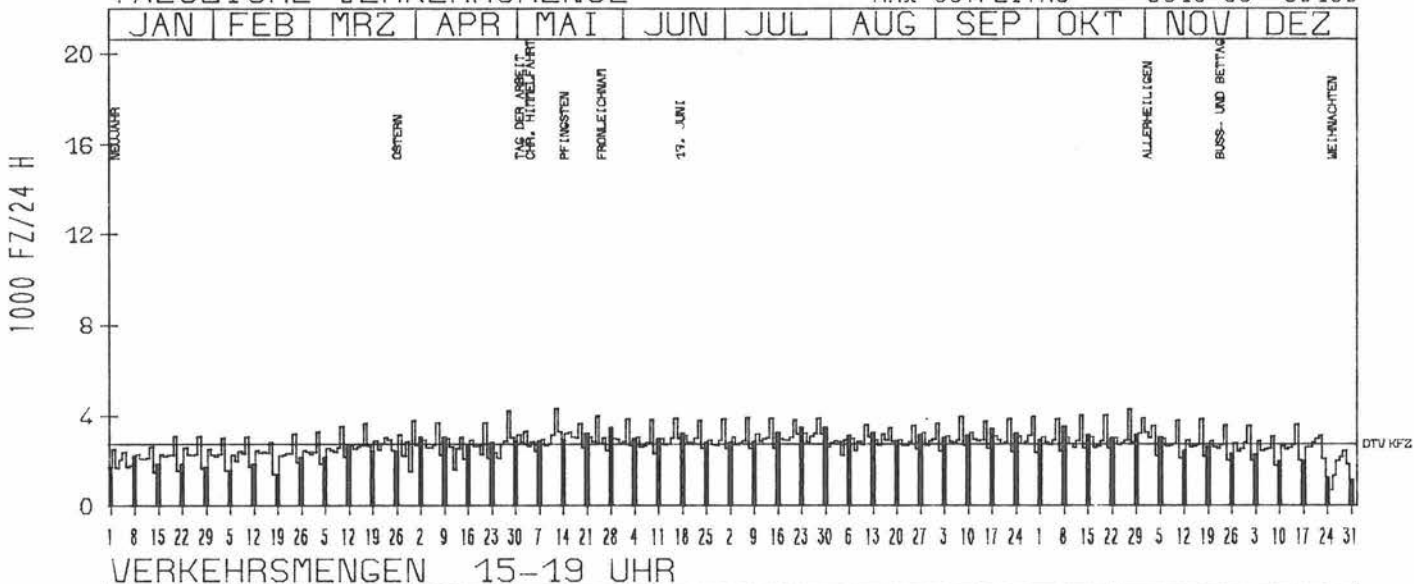
ZST: SCHROBENHAUSEN  
 NR.: 7433 4 847

LAND: BAYERN  
 STRASSE: B 300  
 KM: 39,5  
 NETZKNOTEN:

## RICHTUNG WEST

DTV KFZ 2757  
 MAX WERKTAG 4296 FR 27.10.0  
 MAX FER-WKTAG 4331 FR 12.5.0  
 MAX SO+FEITAG 3510 SO 8.10.0

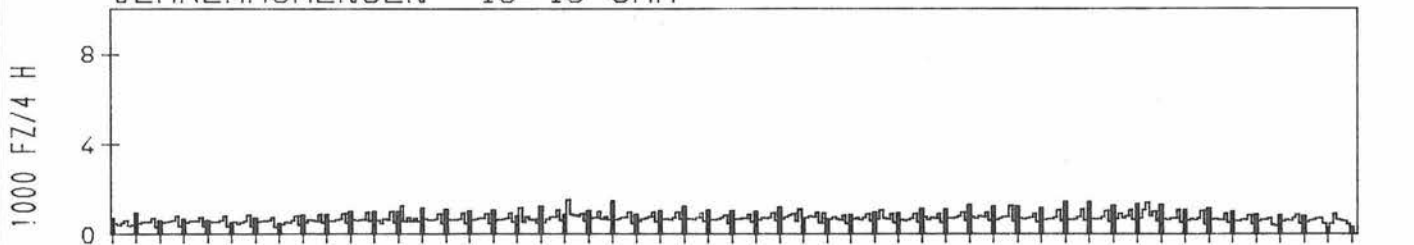
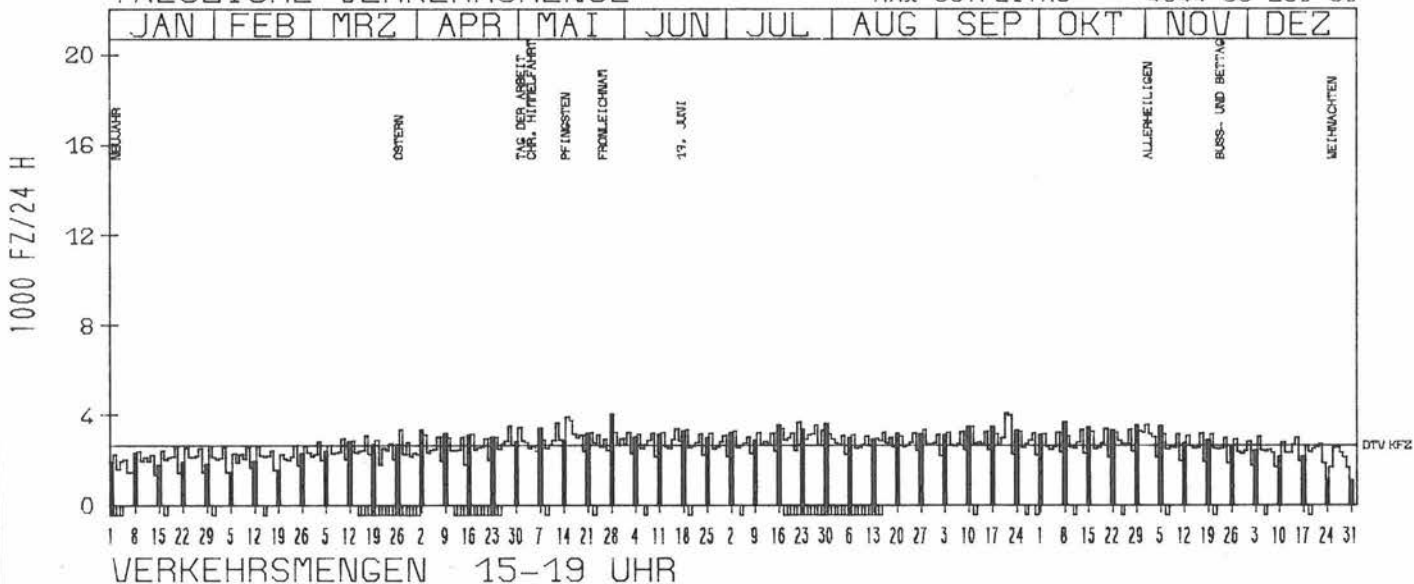
### TAEGLICHE VERKEHRSMENGE



## RICHTUNG OST

DTV KFZ 2654  
 MAX WERKTAG 4093 DO 21.9.0  
 MAX FER-WKTAG 3738 DI 16.5.0  
 MAX SO+FEITAG 4044 SO 28.5.0

### TAEGLICHE VERKEHRSMENGE



# JAHRESGANGLINIEN 1978

361

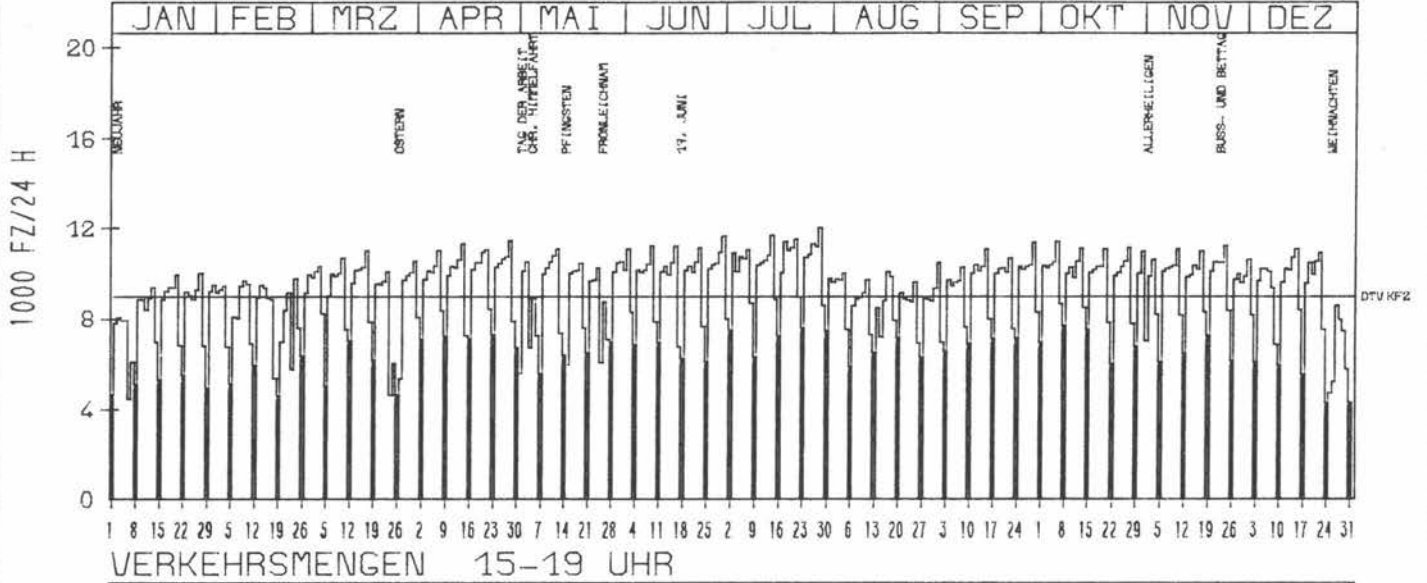
ZST: RÖTSCHWAIGE  
 NR.: 7734 9 810

LAND: BAYERN  
 STRASSE: B 304  
 KM: 14.3  
 NETZKNOTEN:

RICHTUNG SUED

DTV KFZ 8989  
 MAX WERKTAG 11466 FR 28. 4.  
 MAX FER-WKTAG 12027 FR 28. 7.  
 MAX SO+FEITAG 10488 MI 22. 11.

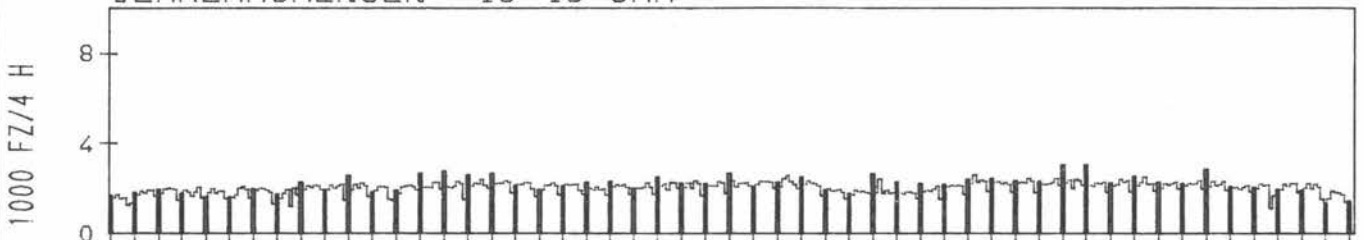
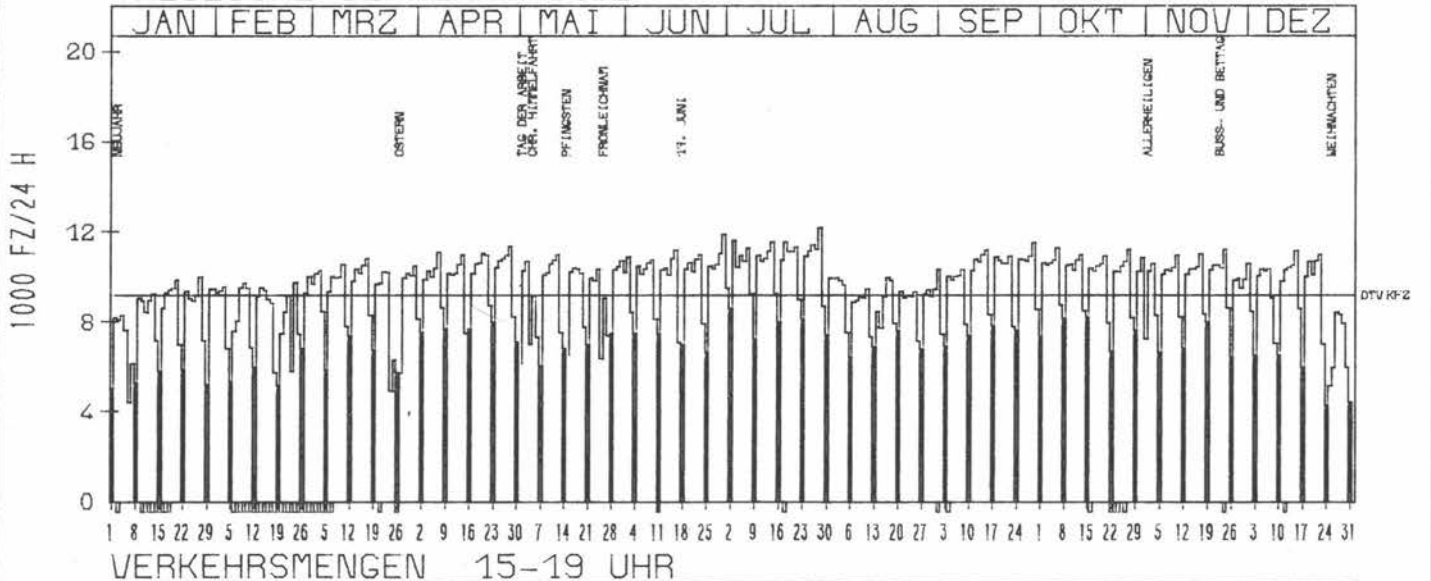
TAEGLICHE VERKEHRSMENGE



RICHTUNG NÖRD

DTV KFZ 9187  
 MAX WERKTAG 11509 FR 29. 9.  
 MAX FER-WKTAG 12189 FR 28. 7.  
 MAX SO+FEITAG 10522 MI 22. 11.

TAEGLICHE VERKEHRSMENGE



# JAHRESGANGLINIEN 1978

362

ZST: SIMBACH AM INN  
 NR.: 7744 '9 860

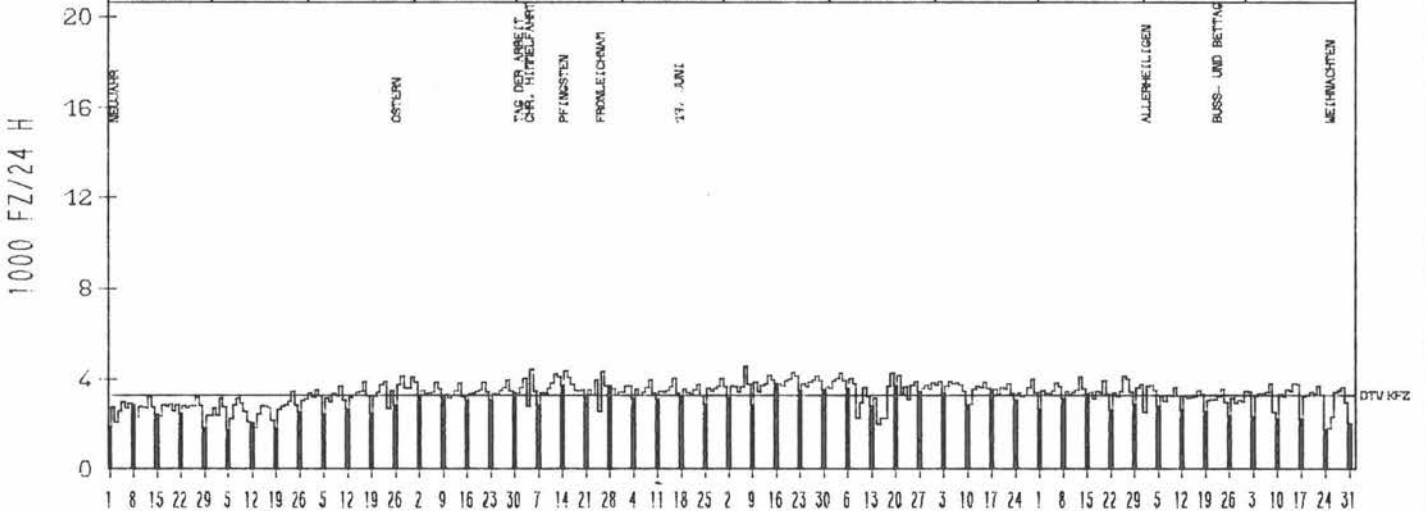
LAND: BAYERN  
 STRASSE: B 340  
 KM: 0.9  
 NETZKNOTEN:

## RICHTUNG OST

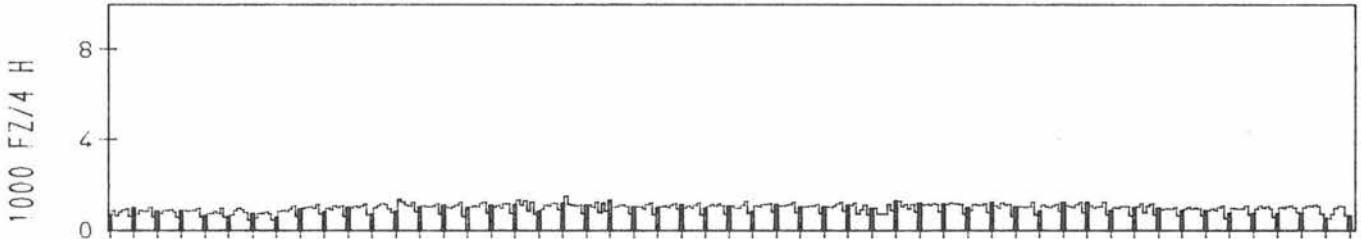
DTV KFZ 3300  
 MAX WERKTAG 4407 FR 5. 5.  
 MAX FER-WKTAG 4543 FR 7. 7.  
 MAX SO+FEITAG 4334 MO 15. 5.

### TAEGLICHE VERKEHRSMENGE

JAN | FEB | MRZ | APR | MAI | JUN | JUL | AUG | SEP | OKT | NOV | DEZ



### VERKEHRSMENGEN 15-19 UHR

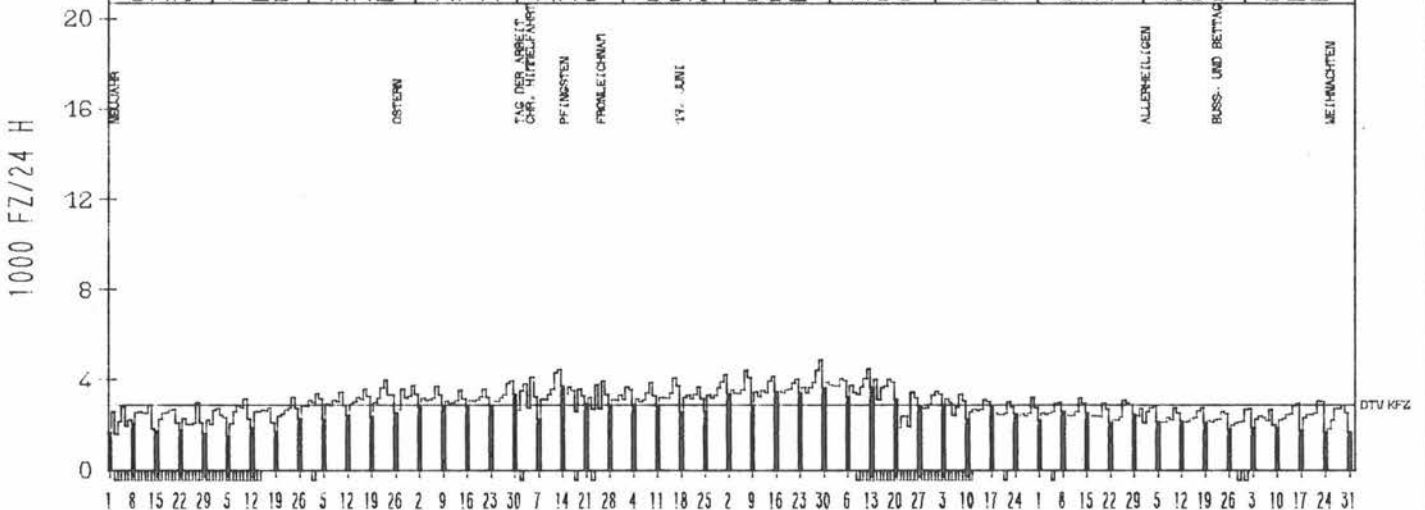


## RICHTUNG WEST

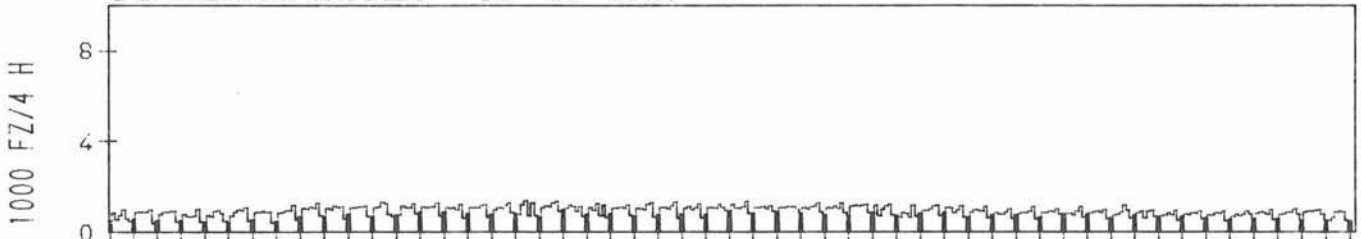
DTV KFZ 2900  
 MAX WERKTAG 4115 FR 5. 5.  
 MAX FER-WKTAG 4874 SA 29. 7.  
 MAX SO+FEITAG 3729 SA 17. 6.

### TAEGLICHE VERKEHRSMENGE

JAN | FEB | MRZ | APR | MAI | JUN | JUL | AUG | SEP | OKT | NOV | DEZ



### VERKEHRSMENGEN 15-19 UHR



# JAHRESGANGLINIEN 1978

363

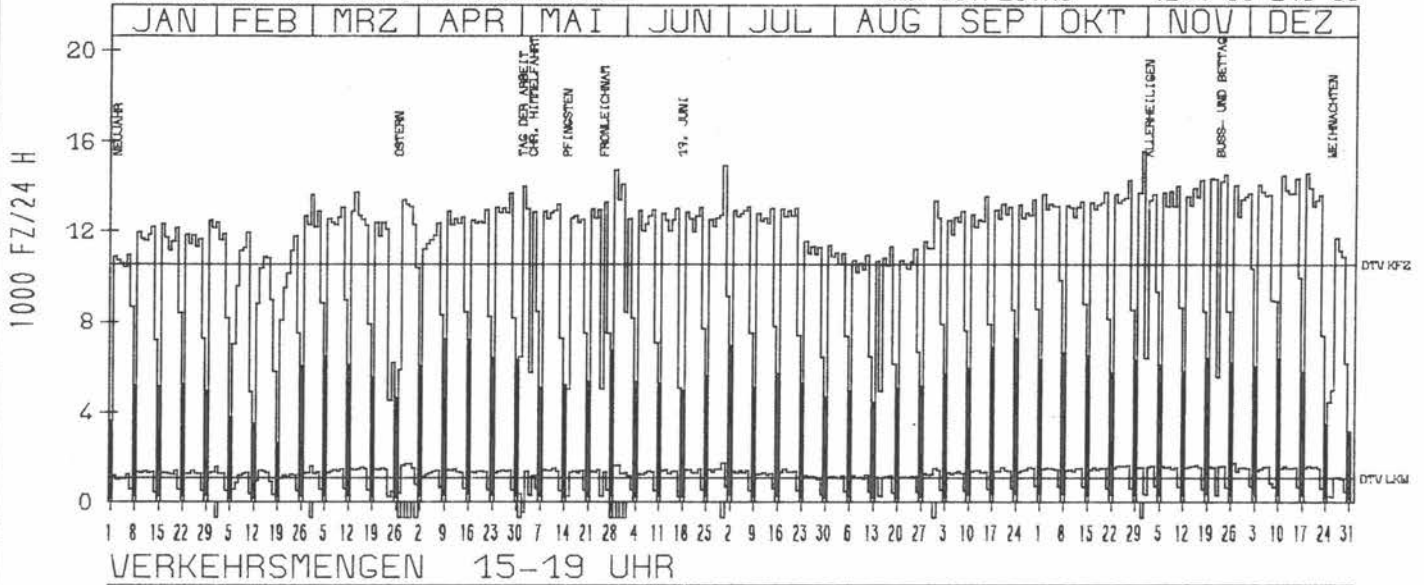
ZST: CAMPHAUSEN  
 NR.: 6708 0 246

LAND: SAARLAND  
 STRASSE: B 41  
 KM: 14,7  
 NETZKNOTEN: 6608 057  
 6708 040

## RICHTUNG NÖRD

### TÄGLICHE VERKEHRSMENGE

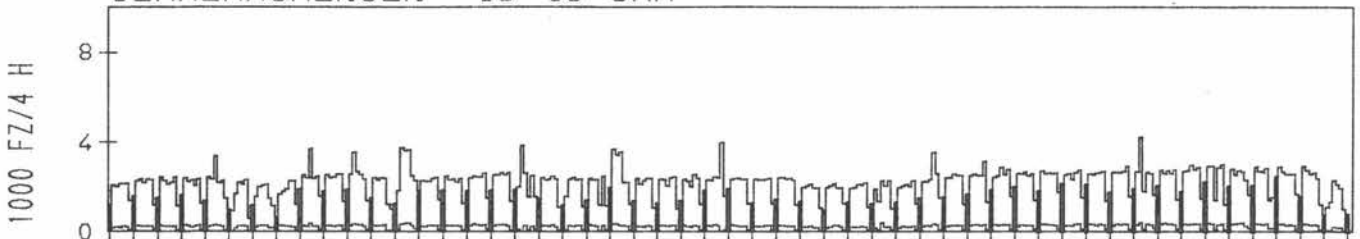
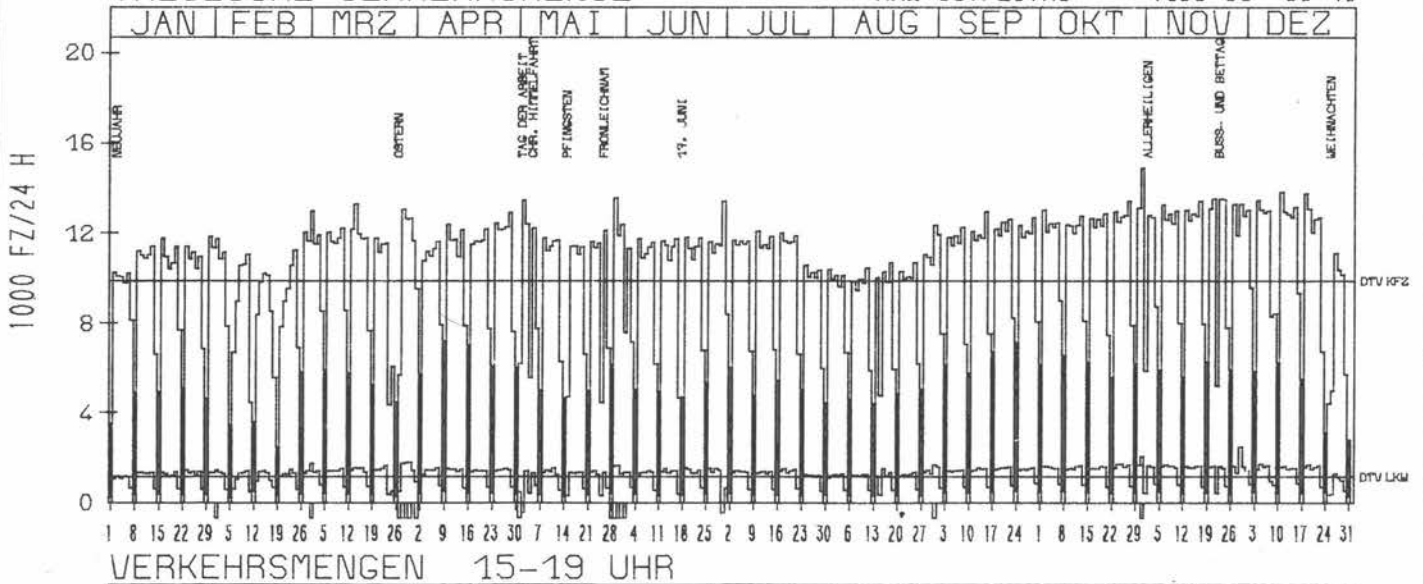
DTV KFZ 10555  
 DTV LKW 1067 = 10,11 %  
 MAX WERKTAG 14595 MO 18,12 %  
 MAX FER-WKTAG 13618 FR 22,12 %  
 MAX SO+FEITAG 7244 SO 24,9 %



## RICHTUNG SÜED

### TÄGLICHE VERKEHRSMENGE

DTV KFZ 9879  
 DTV LKW 1134 = 11,48 %  
 MAX WERKTAG 13803 MO 11,12 %  
 MAX FER-WKTAG 12699 FR 22,12 %  
 MAX SO+FEITAG 7168 SO 9,4 %



# JAHRESGANGLINIEN 1978

364

ZST: BESSERINGEN  
NR.: 6505 0 291

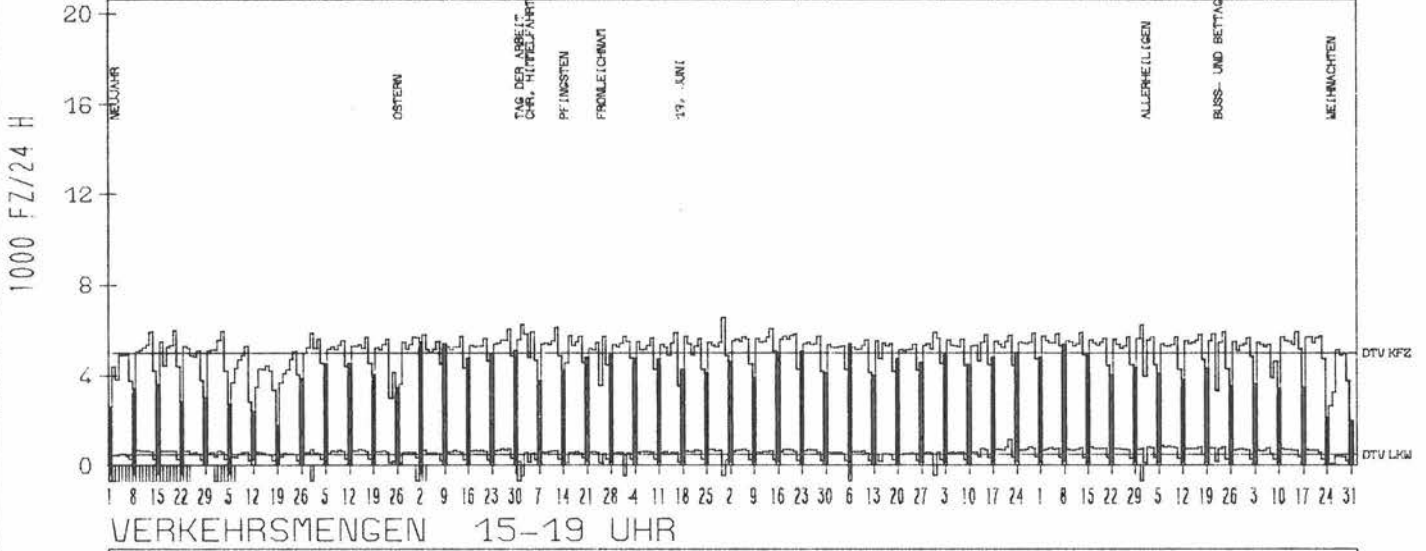
LAND: SAARLAND  
STRASSE: B 51  
KM:  
NETZKNOTEN: 6505 003  
6505 015

## RICHTUNG NORD

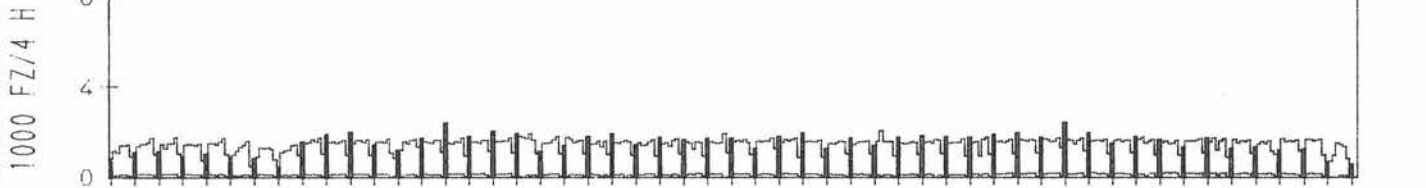
DTV KFZ 4985  
DTV LKW 492 = 9.87 %  
MAX WERKTAG 6047 FR 28. 4.  
MAX FER-WKTAG 6105 FR 12. 5.  
MAX SO+FEITAG 5400 SO 9. 4.

### TAEGLICHE VERKEHRSMENGE

JAN | FEB | MRZ | APR | MAI | JUN | JUL | AUG | SEP | OKT | NOV | DEZ



VERKEHRSMENGEN 15-19 UHR

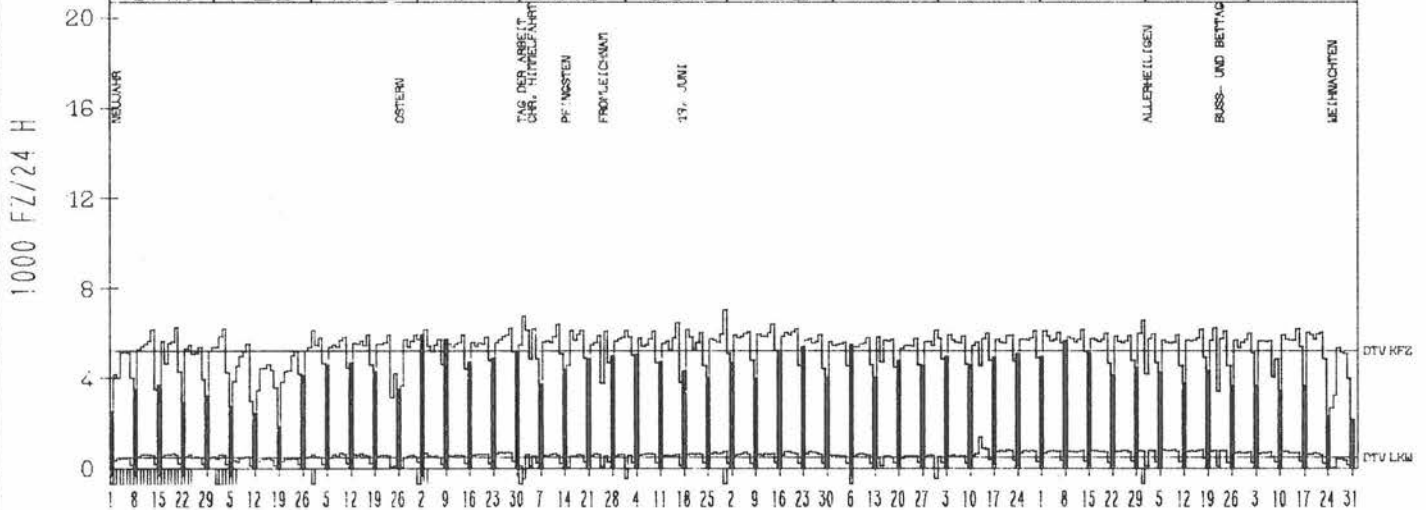


## RICHTUNG SUED

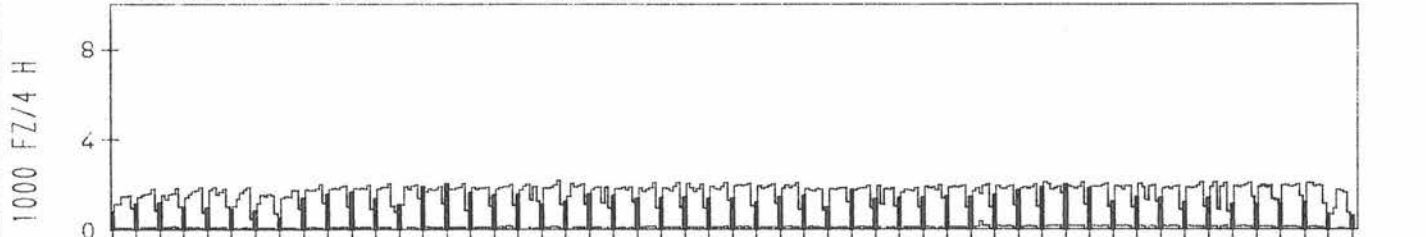
DTV KFZ 5227  
DTV LKW 470 = 8.99 %  
MAX WERKTAG 6221 FR 28. 4.  
MAX FER-WKTAG 6440 FR 16. 6.  
MAX SO+FEITAG 5705 SO 9. 4.

### TAEGLICHE VERKEHRSMENGE

JAN | FEB | MRZ | APR | MAI | JUN | JUL | AUG | SEP | OKT | NOV | DEZ



VERKEHRSMENGEN 15-19 UHR



# JAHRESGANGLINIEN 1978

365

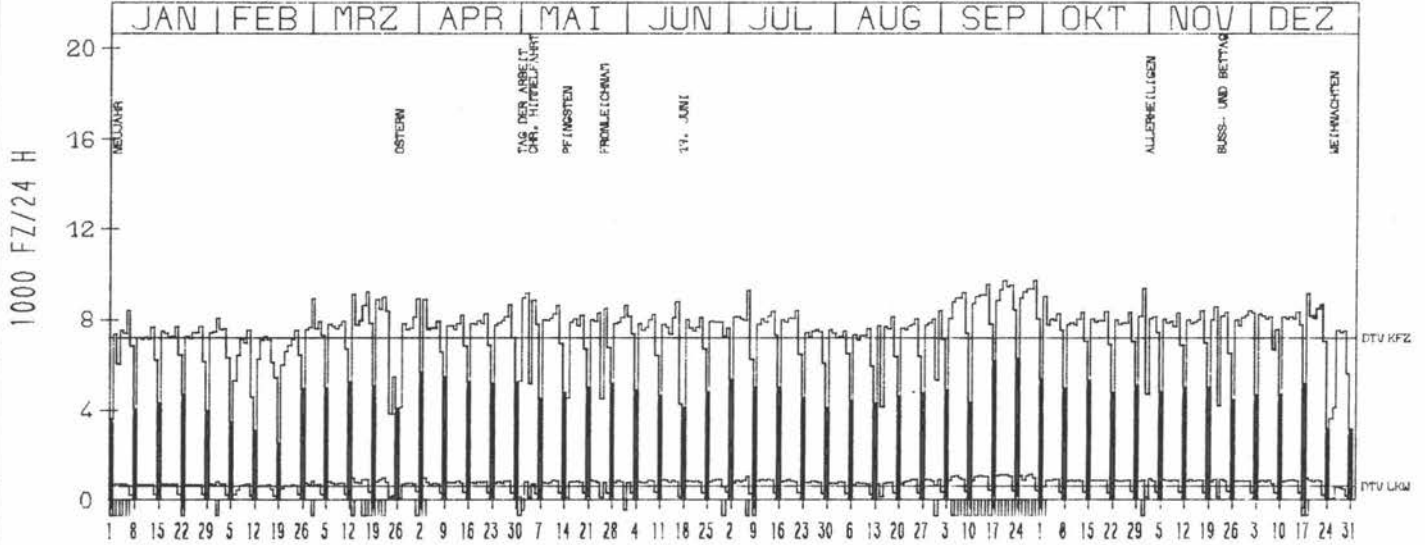
ZST: BOUS  
NR.: 6706 0 279

LAND: SAARLAND  
STRASSE: B 51  
KM:  
NETZKNOTEN: 6706 004  
6706 005

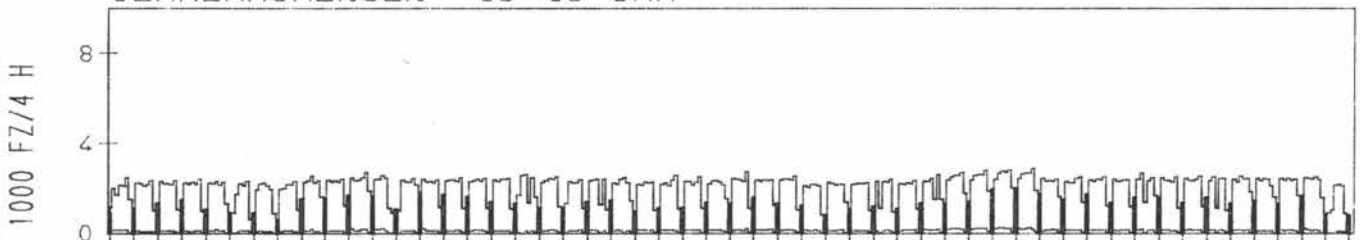
RICHTUNG NÖRD

DTV KFZ 7190  
DTV LKW 618 = 8,60 %  
MAX WERKTAG 9138 MI 3,5  
MAX FER-WKTAG 8782 FR 16,6  
MAX SO+FEITAG 5463 SO 9,4

TAEGLICHE VERKEHRSMENGE



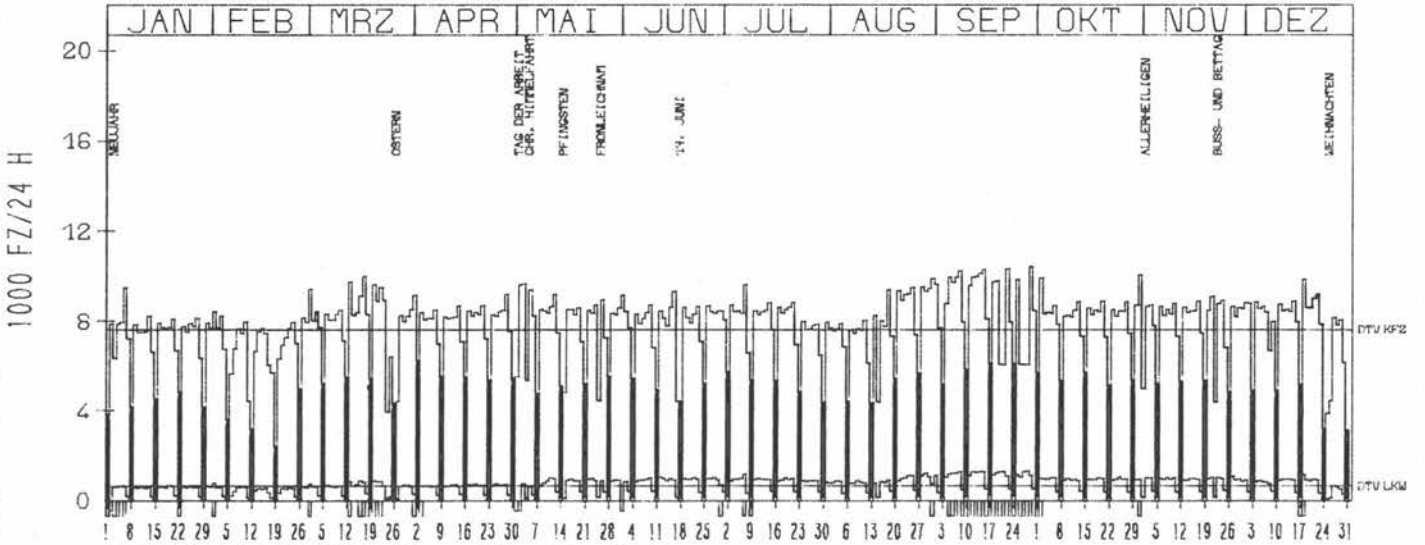
VERKEHRSMENGEN 15-19 UHR



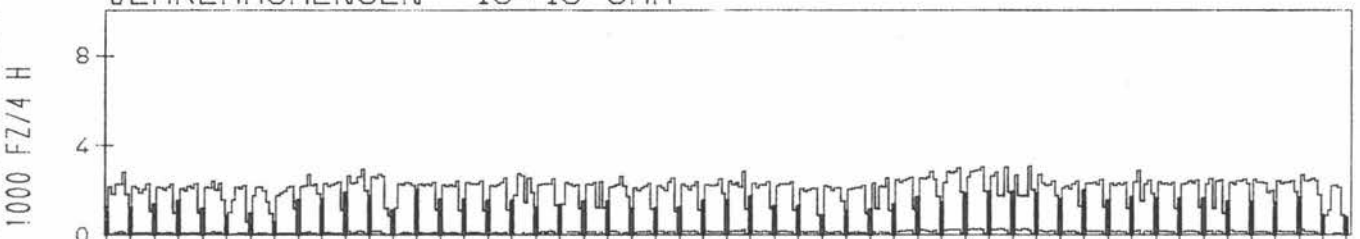
RICHTUNG SUED

DTV KFZ 7619  
DTV LKW 649 = 8,52 %  
MAX WERKTAG 9653 MI 3,5  
MAX FER-WKTAG 9605 FR 1,9  
MAX SO+FEITAG 5732 SO 2,7

TAEGLICHE VERKEHRSMENGE



VERKEHRSMENGEN 15-19 UHR





# JAHRESGANGLINIEN 1978

366

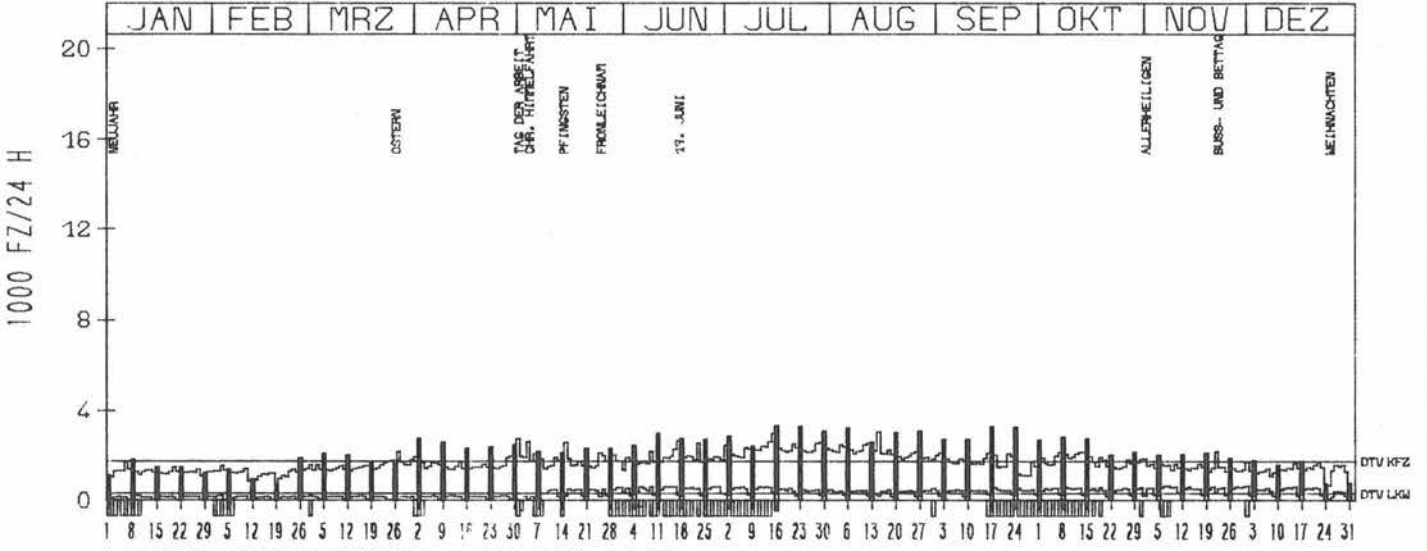
ZST: NENNIG OST  
 NR.: 6404 0 393

LAND: SAARLAND  
 STRASSE: B 406  
 KM:  
 NETZKNOTEN: 6404 259  
 6404 252

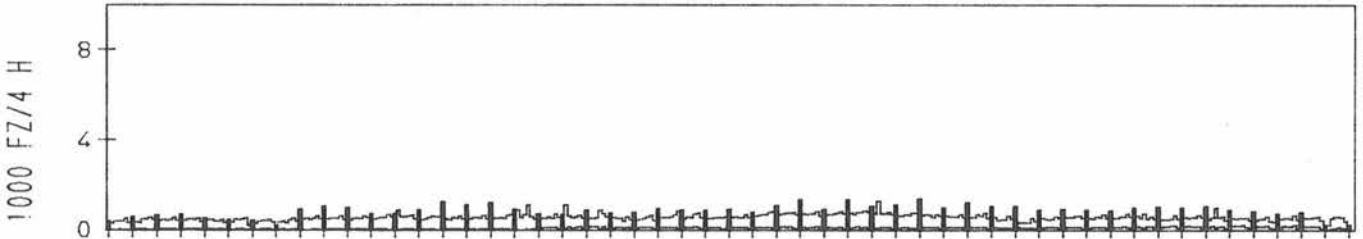
## RICHTUNG OST

DTV KFZ 1765  
 DTV LKW 318 = 18.04 %  
 MAX WERKTAG 1999 SA 29.4  
 MAX FER-WKTAG 2979 SA 15.7  
 MAX SO+FEITAG 3293 SO 23.7

### TAEGLICHE VERKEHRSMENGE



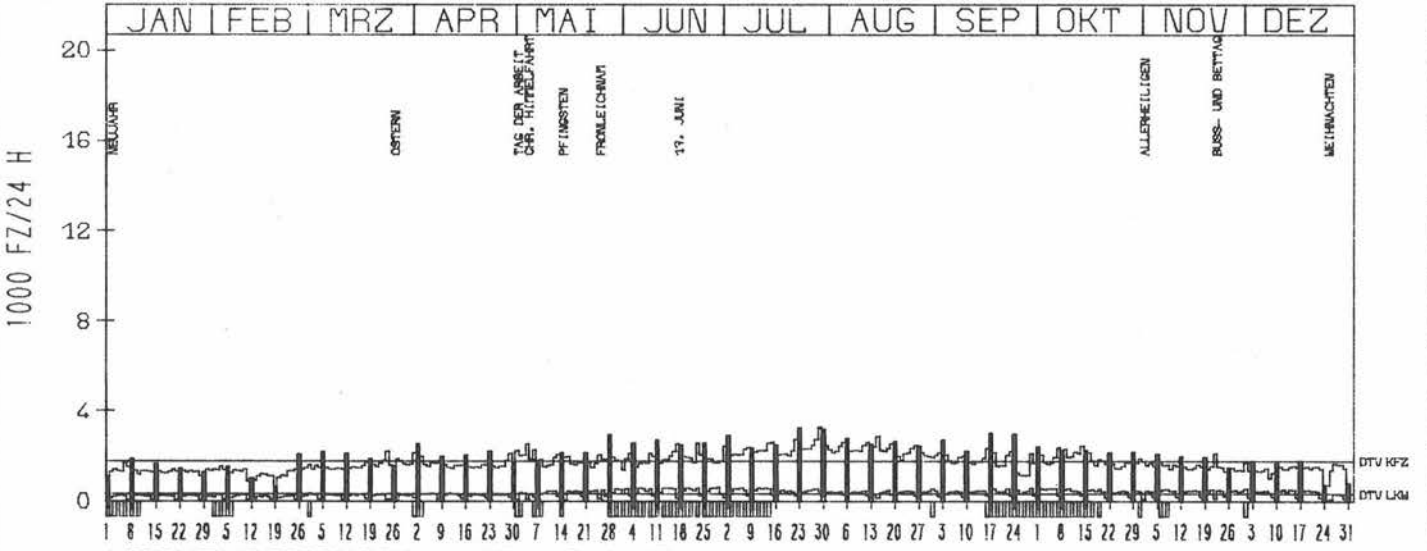
### VERKEHRSMENGEN 15-19 UHR




## RICHTUNG WEST

DTV KFZ 1793  
 DTV LKW 306 = 17.05 %  
 MAX WERKTAG 2127 SA 29.4  
 MAX FER-WKTAG 3267 SA 29.7  
 MAX SO+FEITAG 3264 SO 23.7

### TAEGLICHE VERKEHRSMENGE



### VERKEHRSMENGEN 15-19 UHR



# JAHRESGANGLINIEN 1978

367

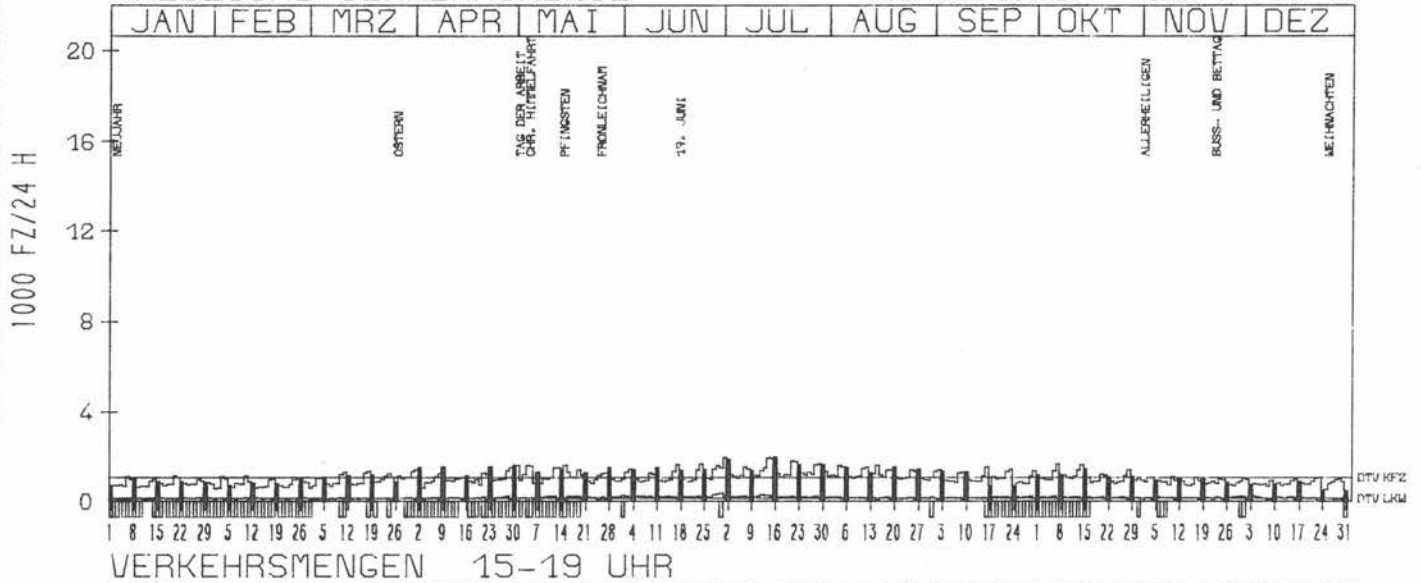
ZST: NENNIG NÖRD  
 NR.: 6404 0 406

LAND: SAARLAND  
 STRASSE: B 419  
 KM:  
 NETZKNOTEN: 6404 001  
 6404 252

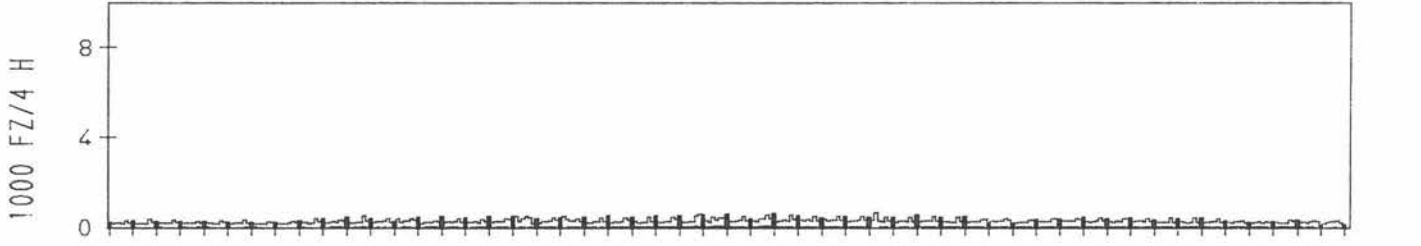
RICHTUNG SÜED

DTV KFZ 1071  
 DTV LKW 154 = 14,42 %  
 MAX WERKTAG 1450 SA 3,6  
 MAX FER-WKTAG 1995 SA 1,7  
 MAX SO+FEITAG 1969 SO 16,7

TÄGLICHE VERKEHRSMENGE



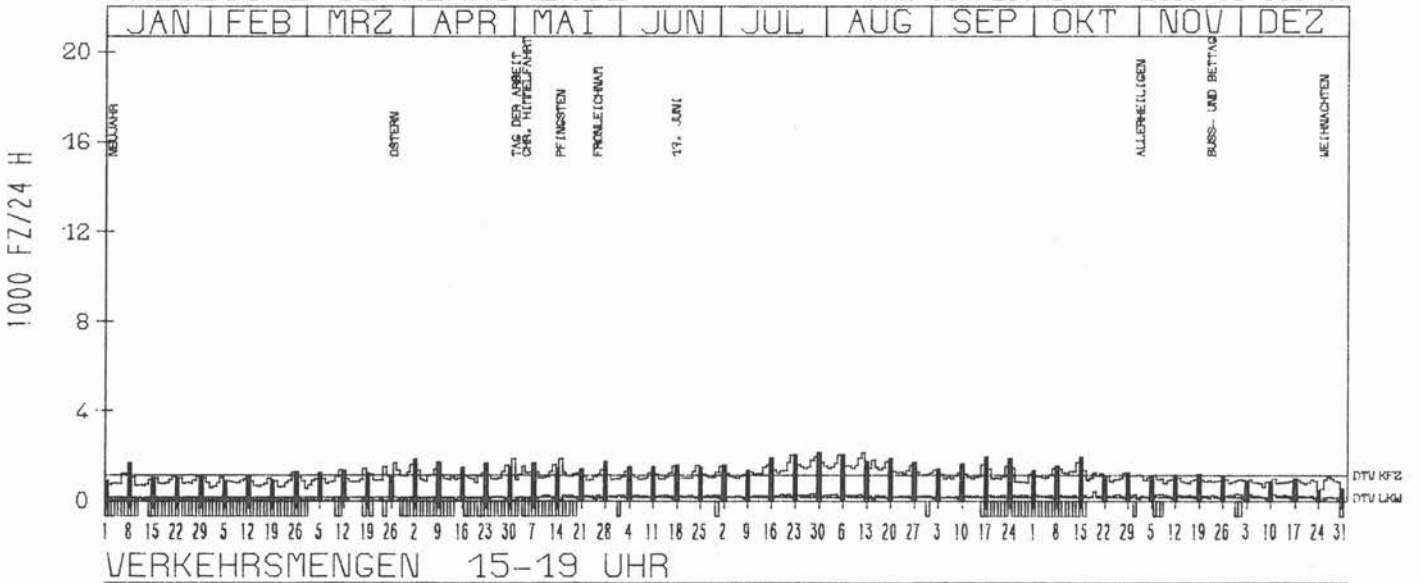
VERKEHRSMENGEN 15-19 UHR



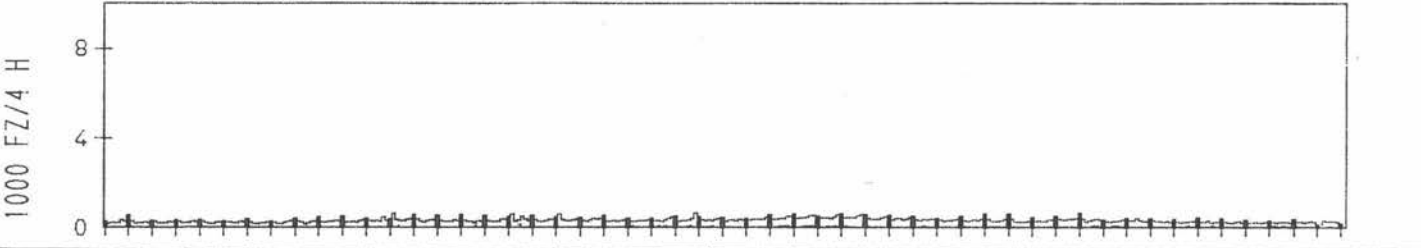
RICHTUNG NÖRD

DTV KFZ 1149  
 DTV LKW 145 = 12,59 %  
 MAX WERKTAG 1374 SA 27,5  
 MAX FER-WKTAG 2162 SA 12,8  
 MAX SO+FEITAG 2160 SO 30,7

TÄGLICHE VERKEHRSMENGE



VERKEHRSMENGEN 15-19 UHR



# JAHRESGANGLINIEN 1978

368

ZST: POTS DAMER CHAUSSEE

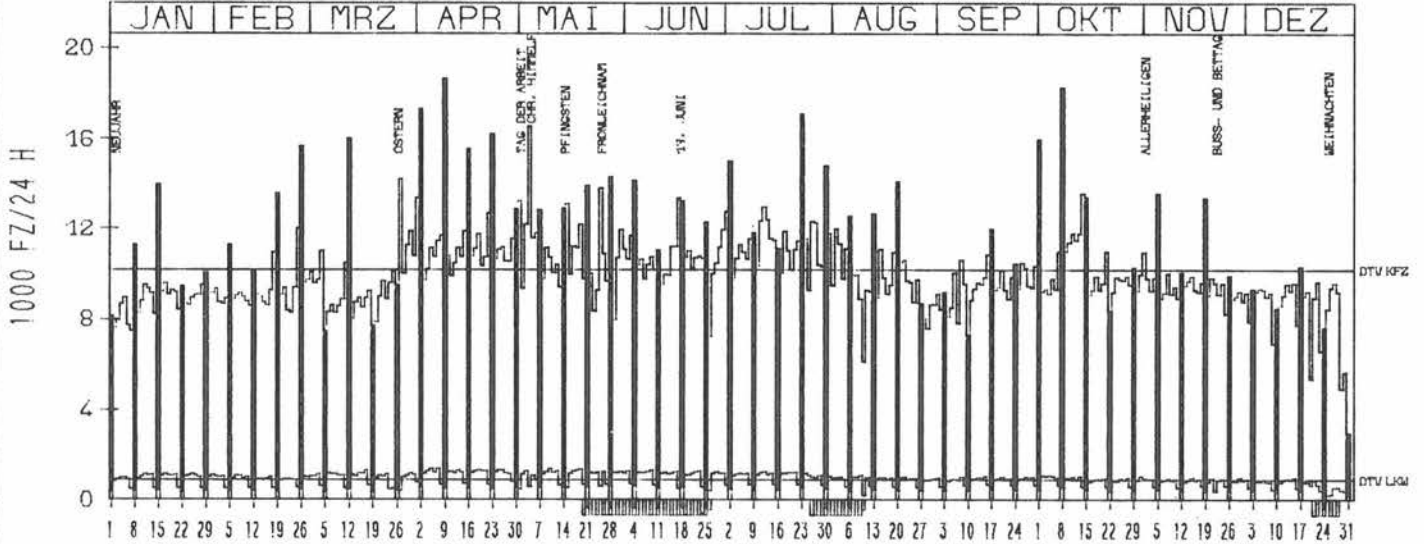
LAND: BERLIN  
 STRASSE: B 1  
 KM: 20,0  
 NETZKNOTEN:

NR.: 3545 2 061

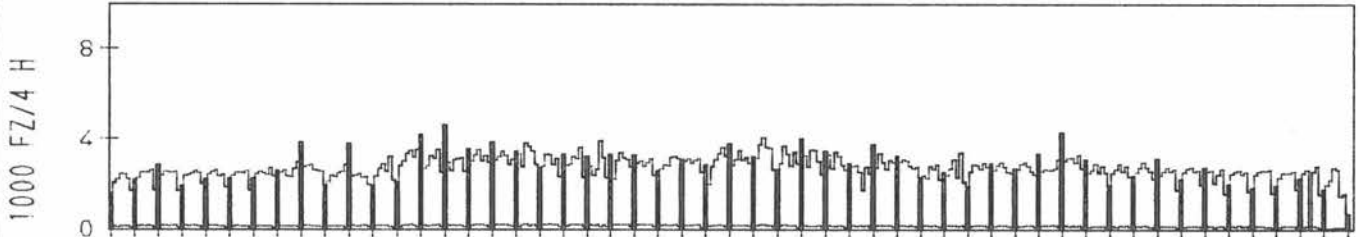
## RICHTUNG WEST

DTV KFZ 10190  
 DTV LKW 876 = 8,59 %  
 MAX WERKTAG 13554 SA 14,10 %  
 MAX FER-WKTAG 12942 MI 12,7 %  
 MAX SO+FEITAG 18661 SO 9,4 %

### TAEGLICHE VERKEHRSMENGE



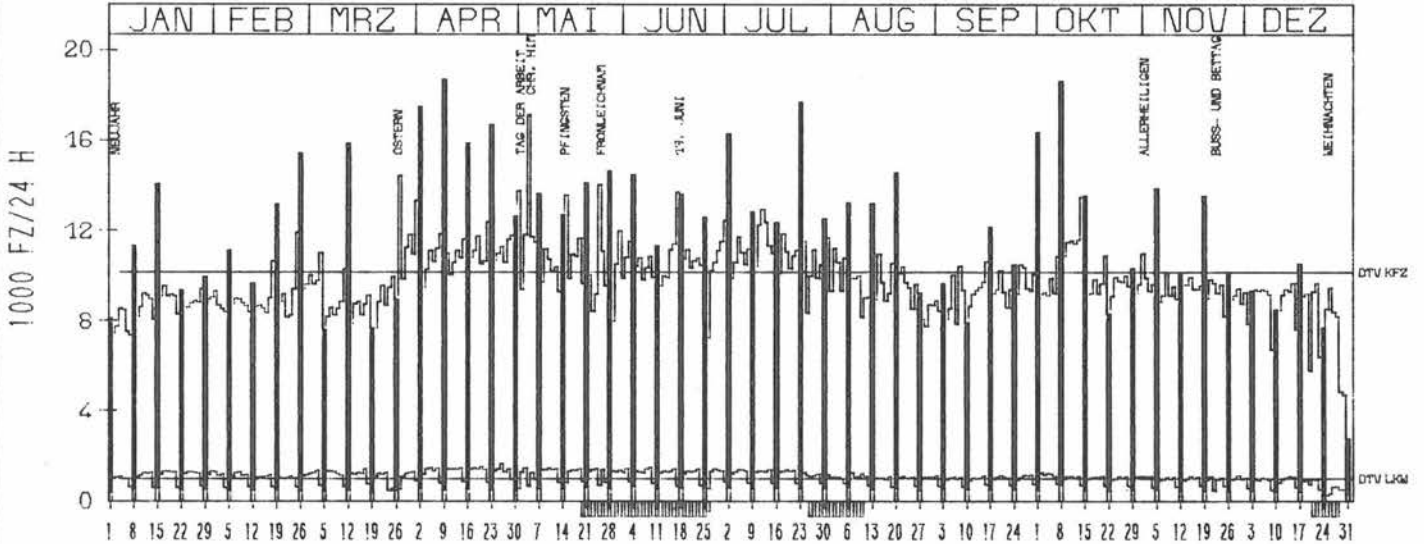
### VERKEHRSMENGEN 15-19 UHR



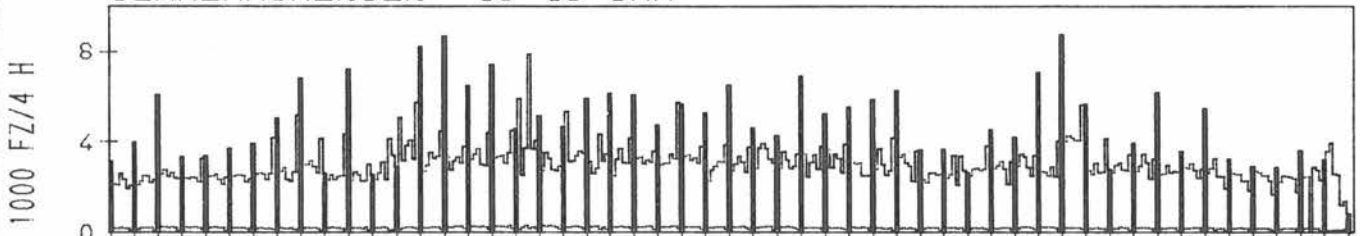
## RICHTUNG OST

DTV KFZ 10141  
 DTV LKW 984 = 9,70 %  
 MAX WERKTAG 13477 SA 14,10 %  
 MAX FER-WKTAG 12907 MI 12,7 %  
 MAX SO+FEITAG 18686 SO 9,4 %

### TAEGLICHE VERKEHRSMENGE



### VERKEHRSMENGEN 15-19 UHR



# JAHRESGANGLINIEN 1978

369

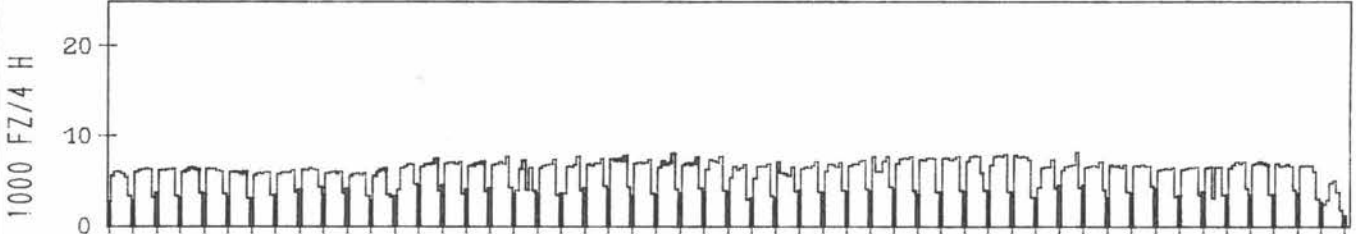
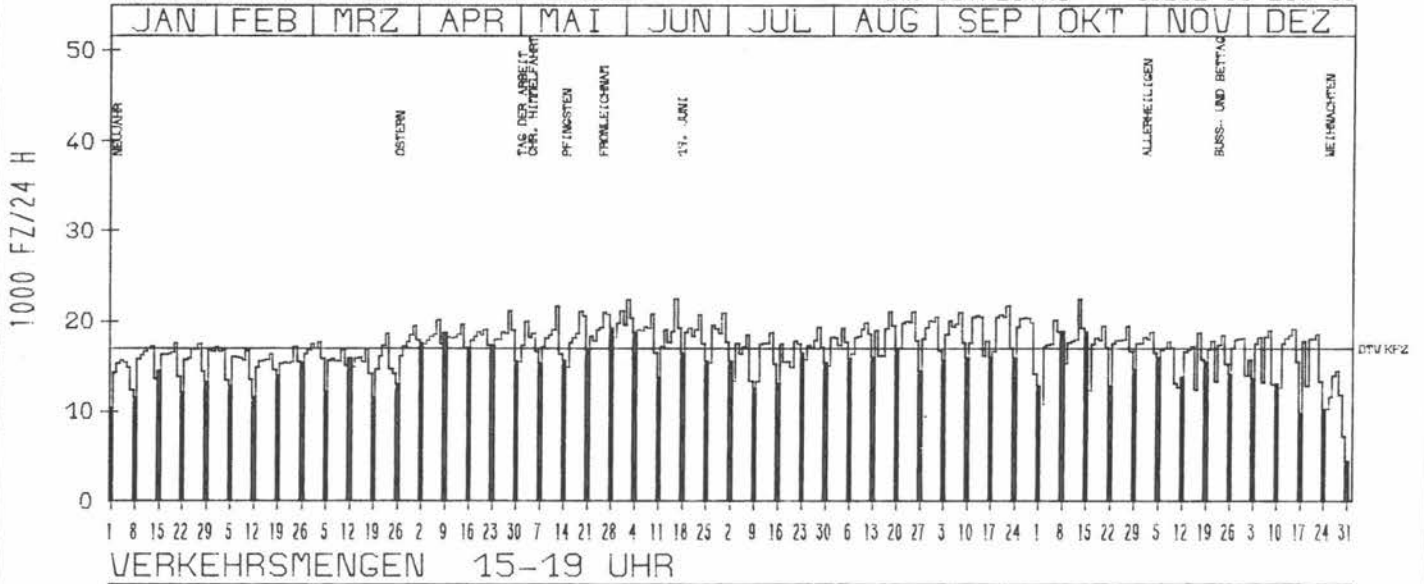
ZST: HEERSTRASSE/PICHELSDF  
 NR.: 3445 2 052

LAND: BERLIN  
 STRASSE: B 5  
 KM: 15.6  
 NETZKNOTEN:

## RICHTUNG WEST

DTV KFZ 16939  
 MAX WERKTAG 22464 FR 13. 10. 0  
 MAX FER-WKTAG 22421 FR 16. 6. 0  
 MAX SO+FEITAG 19202 SO 28. 5. 0

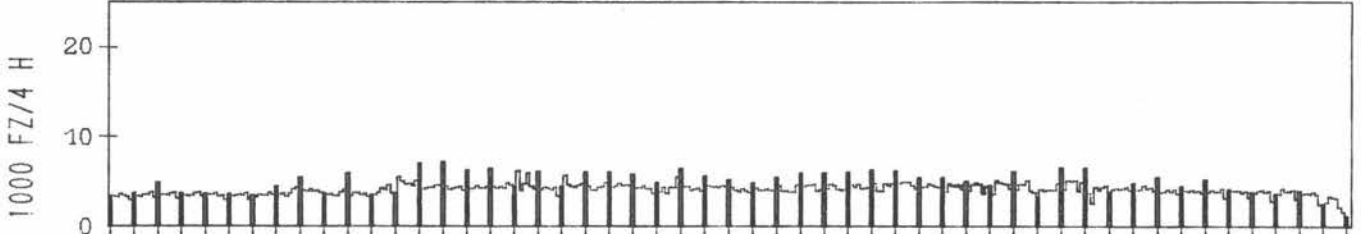
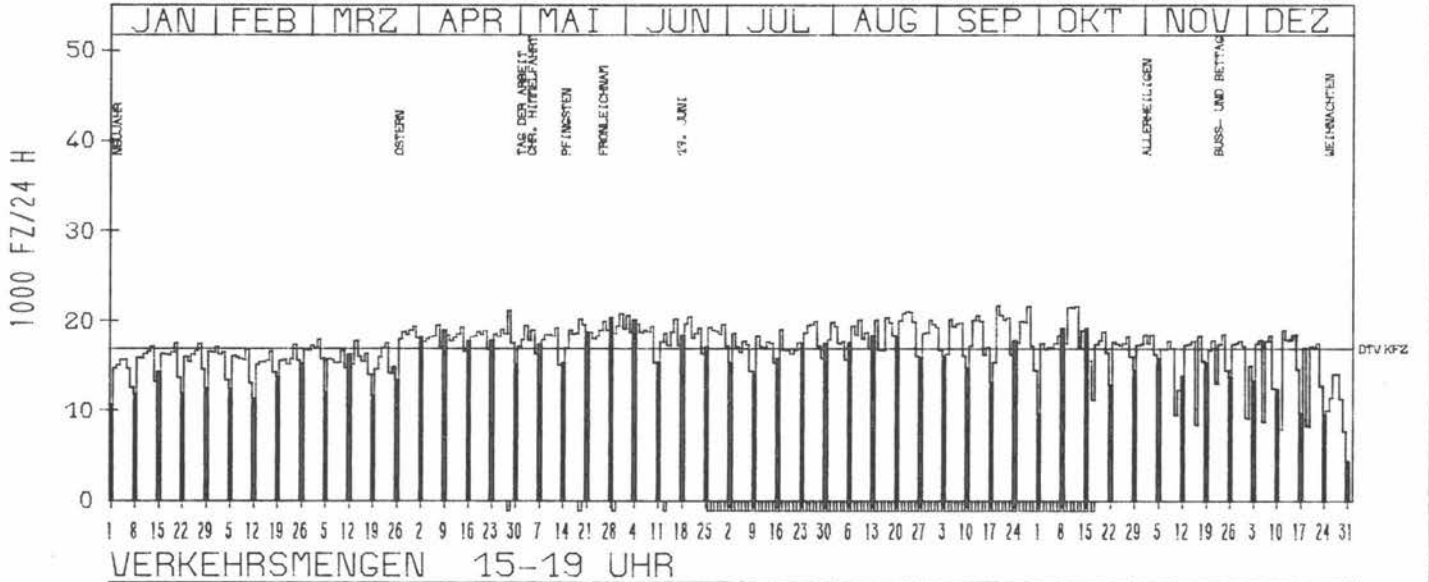
### TAEGLICHE VERKEHRSMENGE



## RICHTUNG OST

DTV KFZ 16876  
 MAX WERKTAG 20801 MI 31. 5. 0  
 MAX FER-WKTAG 20436 DI 20. 6. 0  
 MAX SO+FEITAG 20403 SO 28. 5. 0

### TAEGLICHE VERKEHRSMENGE



# JAHRESGANGLINIEN 1978

370

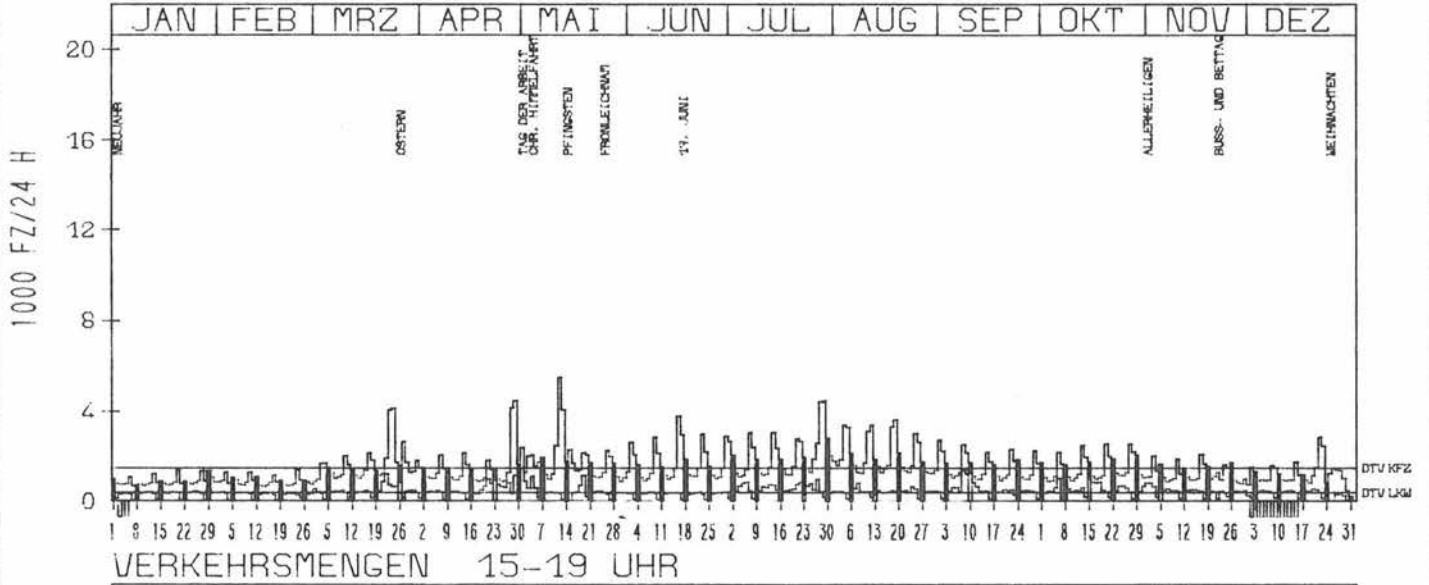
ZST: HEERSTRASSE/STAAKEN  
 NR.: 3444 2 051

LAND: BERLIN  
 STRASSE: B 5  
 KM: 19,3  
 NETZKNOTEN:

## RICHTUNG WEST

DTV KFZ 1495  
 DTV LKW 394 = 26,35 %  
 MAX WERKTAG 4456 SA 29,4  
 MAX FER-WKTAG 5476 FR 12,5  
 MAX SO+FEITAG 4101 FR 24,3

### TAEGLICHE VERKEHRSMENGE



## RICHTUNG OST

DTV KFZ 1473  
 DTV LKW 302 = 20,53 %  
 MAX WERKTAG 2454 SA 29,4  
 MAX FER-WKTAG 3638 DI 28,3  
 MAX SO+FEITAG 5210 MO 27,3

### TAEGLICHE VERKEHRSMENGE

