

Straßen- verkehrs-zählungen

Heft

50

1991

**Jahresganglinien 1990
Langzeit-zählstellen**

**Herausgegeben
im Auftrage des Bundesministers für Verkehr
von der Bundesanstalt für Straßenwesen**

Straßen- verkehrs-zählungen

Heft

50

1991

Jahresganglinien 1990 Langzeit-zählstellen

Herausgegeben
im Auftrage des Bundesministers für Verkehr
von der Bundesanstalt für Straßenwesen, Bergisch Gladbach

ISSN 0173 – 2501 **Straßenverkehrs-zählungen**
ISSN 0173 – 2544 **Jahresganglinien**

Außer der Reihe **Straßenverkehrszählungen** werden noch folgende Veröffentlichungen herausgegeben, in denen über Forschungen aus dem Bereich des Bundesministers für Verkehr berichtet wird:

- **Schriftenreihe**
- **Forschung Stadtverkehr**
- **Forschung Straßenbau und Straßenverkehrstechnik**
- **Unfall- und Sicherheitsforschung im Straßenverkehr**
- **Forschungsberichte der Bundesanstalt für Straßenwesen**

**Bundesanstalt für Straßenwesen, Bereich Straßenverkehrstechnik, 5060 Bergisch Gladbach 1, Brüderstraße 53,
Telefon (0 22 04) 43-394, Ttx/Tx: 2 204 413 = BAST · Druck: Druck- und Verlags-GmbH Becher Brühl, 5040 Brühl**

In der Reihe **Straßenverkehrszählungen** sind bisher erschienen (ISSN 0173 – 2501):

- Heft 1 (1976) **Verzeichnis der Langzeitzählstellen** (vergriffen)
- Heft 2 (1976) **Pkw-Lkw-Unterscheidung bei Langzeitzählstellen**
Burger (vergriffen)
- Heft 3 (1976) **Jahresauswertung 1975-Langzeitzählstellen**
Eichberg, Marklein (vergriffen)
- Heft 4 (1976) **Erhebungs- und Hochrechnungsmethodik der Straßenverkehrszählungen 1975 in der Bundesrepublik Deutschland**
Schmidt (DM 10,-)
- Heft 5 (1976) **Ergebnisse der Straßenverkehrszählungen 1975 für die Bundesfernstraßen in der Bundesrepublik Deutschland** (DM 10,-)
- Heft 6 (1976) **Jahresfahrleistungen und mittlere DTV-Werte aus den Ergebnissen der Straßenverkehrszählung 1975 in der Bundesrepublik Deutschland** (vergriffen)
- Heft 7 (1977) **Jahresauswertung 1976-Langzeitzählstellen**
Eichberg, Marklein (vergriffen)
- Heft 7 a (1977) **Ergänzung zur Jahresauswertung 1976 – Langzeitzählstellen-Jahresganglinien** (DM 10,-)
- Heft 8 (1978) **Jahresauswertung 1977-Langzeitzählstellen**
Eichberg, Marklein (DM 12,-)
- Heft 9 (1978) **Jahresganglinien 1977-Langzeitzählstellen**
Marklein (DM 12,90)
- Heft 10 (1979) **Verkehrsaufkommen auf Bundesautobahnen an Feier- und Ferienspitzentagen 1978**
Heidemann (vergriffen)
- Stündliche Belastung des Verkehrs an Langzeitzählstellen in der Hauptreisezeit 1978**
Marklein (DM 13,50)
- Heft 11 (1979) **Jahresauswertung 1978-Langzeitzählstellen**
Eichberg, Marklein (DM 12,40)
- Heft 12 (1979) **Jahresganglinien 1978-Langzeitzählstellen**
Marklein (DM 15,80)
- Heft 13 (1979) **Straßenverkehrszählung 1978 in der Bundesrepublik Deutschland – Erhebungs- und Hochrechnungsmethodik**
Draeger, Marklein, Lensing, Schmidt (vergriffen)
- Heft 14 (1979) **Straßenverkehrszählung 1978 in der Bundesrepublik Deutschland – Ergebnisse für die Bundesfernstraßen** (DM 8,10)
- Heft 15 (1979) **Straßenverkehrszählung 1978 in der Bundesrepublik Deutschland – Jahresfahrleistungen und mittlere DTV-Werte**
Draeger (DM 7,65)
- Heft 16 (1979) **Periodische Analyse des Verkehrsablaufes im Autobahnnetz**
Keller, Linde, Eichberg, Heidemann (vergriffen)
- Heft 17 (1980) **Jahresauswertung 1979-Langzeitzählstellen**
Heidemann (vergriffen)
- Heft 18 (1980) **Jahresganglinien 1979-Langzeitzählstellen**
Heidemann, Schmidt (vergriffen)
- Heft 19 (1981) **Jahresauswertung 1980-Langzeitzählstellen**
Heidemann, Wimber (vergriffen)
- Heft 20 (1981) **Jahresganglinien 1980-Langzeitzählstellen**
Heidemann, Wimber (vergriffen)
- Heft 21 (1981) **Straßenverkehrszählung 1980 in der Bundesrepublik Deutschland – Erhebungs- und Hochrechnungsmethodik**
Lensing, Schmidt (vergriffen)
- Heft 22 (1981) **Straßenverkehrszählung 1980 in der Bundesrepublik Deutschland – Ergebnisse für die Bundesfernstraßen**
Heidemann, Wimber (DM 8,15)
- Heft 22 a (1981) **Straßenverkehrszählung 1980 in der Bundesrepublik Deutschland – Zählstellenkarte für die Bundesautobahnen und Bundesstraßen Verkehrsstärkenkarte für Bundesautobahnen und Bundesstraßen** (DM 5,-)
- Heft 23 (1981) **Straßenverkehrszählung 1980 in der Bundesrepublik Deutschland – Jahresfahrleistungen und mittlere DTV-Werte**
Lensing, Schmidt, Heidemann, Wimber (DM 7,45)

- Heft 24 (1982) **Jahresauswertung 1981-Langzeitzählstellen (ISSN 0173 – 2536)**
Blonien, Heidemann, Wimber (DM 27,80)
- Heft 24 a (1982) **Jahresauswertung 1981-Langzeitzählstellen – Verkehrsstärkenkarte für Bundesautobahnen – (DM 5,—)**
- Heft 25 (1982) **Jahresganglinien 1981-Langzeitzählstellen (ISSN 0173 – 2544)**
Blonien, Schmidt (DM 27,—)
- Heft 26 (1982) **Typisierung von Verkehrsstärkeganglinien durch clusteranalytische Verfahren**
Heidemann, Wimber (vergriffen)
- Heft 27 (1983) **Jahresauswertung 1982-Langzeitzählstellen (ISSN 0173 – 2536)**
Blonien, Heidemann, Wimber (vergriffen)
- Heft 27 a (1983) **Jahresauswertung 1982-Langzeitzählstellen Verkehrsstärkenkarte für Bundesautobahnen – (DM 2,50)**
- Heft 28 (1983) **Jahresganglinien 1982-Langzeitzählstellen (ISSN 0173 – 2544)**
Blonien (DM 28,20)
- Heft 29 (1983) **Typisierung von Verkehrsstärkeganglinien des Schwerverkehrs durch clusteranalytische Verfahren**
Heidemann (vergriffen)
- Heft 30 (1984) **Jahresauswertung 1983-Langzeitzählstellen (ISSN 0173 – 2536) (vergriffen)**
- Heft 30 a (1984) **Jahresauswertung 1983-Langzeitzählstellen – Verkehrsstärkenkarte für Bundesautobahnen – (DM 6,10)**
- Heft 31 (1984) **Jahresganglinien 1983-Langzeitzählstellen (ISSN 0173 – 2544)(DM 17,55)**
- Heft 32 (1985) **Jahresauswertung 1984-Langzeitzählstellen (ISSN 0173 – 2536) (DM 38,80)**
- Heft 32 a (1985) **Jahresauswertung 1984-Langzeitzählstellen – Verkehrsstärkenkarte für Bundesautobahnen – (DM 6,10)**
- Heft 33 (1985) **Jahresganglinien 1984-Langzeitzählstellen (ISSN 0173 – 2544) (vergriffen)**
- Heft 34 (1986) **Jahresauswertung 1985-Langzeitzählstellen (ISSN 0173 – 2536) (DM 37,—)**
- Heft 34 a (1986) **Jahresauswertung 1985-Langzeitzählstellen – Verkehrsstärkenkarte für Bundesautobahnen – (DM 10,60)**
- Heft 35 (1986) **Jahresganglinien 1985-Langzeitzählstellen (ISSN 0173 – 2544) (DM 19,20)**
- Heft 36 (1986) **Straßenverkehrszählung 1985 in der Bundesrepublik Deutschland – Erhebungs- und Hochrechnungsmethodik (ISSN 0722 – 6780) (vergriffen)**
Lensing, Schmidt
- Heft 37 (1986) **Straßenverkehrszählung 1985 in der Bundesrepublik Deutschland – Ergebnisse für die Bundesfernstraßen (ISSN 0723 – 192X)**
Heidemann, Paatz (vergriffen)
- Heft 37 a (1986) **Straßenverkehrszählung 1985 in der Bundesrepublik Deutschland – Zählstellenkarte für die Bundesautobahnen und Bundesfernstraßen Verkehrsstärkenkarte für die Bundesautobahnen und Bundesstraßen (ISSN 0724 – 4525) (vergriffen)**
- Heft 38 (1986) **Straßenverkehrszählung 1985 in der Bundesrepublik Deutschland – Jahresfahrleistungen und mittlere DTV-Werte (ISSN 0721 – 8788)**
Lensing, Schmidt, Heidemann, Paatz (DM 10,30)
- Heft 39 (1987) **Jahresauswertung 1986-Langzeitzählstellen (ISSN 0173 – 2536) (DM 37,—)**
- Heft 39 a (1987) **Jahresauswertung 1986-Langzeitzählstellen – Verkehrsstärkenkarte für Bundesautobahnen – (DM 12,30)**
- Heft 40 (1987) **Jahresganglinien 1986-Langzeitzählstellen (ISSN 0173 – 2544) (DM 19,20)**
- Heft 41 (1988) **Stündliche Verkehrsbelastungen an Langzeitzählstellen auf Bundesautobahnen 1986 (ISSN 0173 – 2501)**
Pfeil (DM 36,40)
- Heft 42 (1988) **Jahresauswertung 1987-Langzeitzählstellen (ISSN 0173 – 2536) (vergriffen)**
- Heft 42 a (1988) **Jahresauswertung 1987-Langzeitzählstellen – Verkehrsstärkenkarte für Bundesautobahnen – (vergriffen)**
- Heft 43 (1988) **Jahresganglinien 1987-Langzeitzählstellen (ISSN 0173 – 2544) (DM 21,20)**
- Heft 44 (1988) **Aufspaltung des Straßengüterverkehrs in Silhouetten (ISSN 0173 – 2501) (DM 13,40)**
- Heft 45 (1989) **Jahresauswertung 1988-Langzeitzählstellen (ISSN 0173 – 2536)(vergriffen)**
- Heft 45 a (1989) **Jahresauswertung 1988-Langzeitzählstellen – Verkehrsstärkenkarte für Bundesautobahnen – (vergriffen)**
- Heft 46 (1989) **Jahresganglinien 1988 – Langzeitzählstellen (ISSN 0173 – 2544) (DM 21,75)**
- Heft 47 (1990) **Jahresauswertung 1989-Langzeitzählstellen (ISSN 0173 – 2536) (DM 42,40)**
- Heft 47 a (1990) **Jahresauswertung 1989-Langzeitzählstellen – Verkehrsstärkenkarte für Bundesautobahnen – (DM 17,—)**
- Heft 48 (1990) **Jahresganglinien 1989-Langzeitzählstellen (ISSN 0173 – 2544) (DM 22,80)**
- Heft 49 (1991) **Jahresauswertung 1990-Langzeitzählstellen (ISSN 0173 – 2536) (DM 44,45)**
- Heft 50 (1991) **Jahresganglinien 1990-Langzeitzählstellen (ISSN 0173 – 2544) (DM 23,95)**

<u>Inhalt:</u>	Seite
1. Einleitung	7
2. Datenaufbereitung	7
3. Ganglinienauswahl	8
4. Aufbau der Ganglinien-Grafiken	9
5. Literatur	13
6. Zählstellenverzeichnis zu den Ganglinien-Grafiken	14
Ganglinien-Grafiken	21

1. Einleitung

Im vorliegenden Heft sind von ausgewählten Langzeitzählstellen auf Bundesautobahnen und Bundesstraßen die für das Jahr 1990 ermittelten täglichen Verkehrsstärken für die Zeitbereiche 0-24 Uhr und 15-19 Uhr in Form von Balkendiagrammen (Jahresganglinien) dargestellt.

Aus diesen Ganglinien lassen sich die absoluten Verkehrsstärken der einzelnen Tage des Jahres 1990 in chronologischer Reihenfolge - und damit auch die zeitlichen Verläufe z.B. des Wochen- und Jahresverkehrs - auf den entsprechenden Streckenabschnitten ansehen. Diese Informationen ermöglichen zusammen mit den statistischen Daten der Jahresauswertung 1990 [1] und weiteren Strukturdaten (z.B. Lage der Zählstelle in Ballungsräumen) die verkehrsbezogene Analyse von Streckenabschnitten.

2. Datenaufbereitung

Als Rohdaten dienten die bei der Bundesanstalt für Straßenwesen archivierte Stundenverkehrsstärken des Jahres 1990. Im Rahmen der Jahresauswertung 1990 wurden aus diesen Werten Datenreihen der täglichen Verkehrsstärken berechnet.

Lückenhafte Datenreihen konnten durch Interpolation geschätzter Tagesverkehrsstärken weitestgehend vervollständigt werden. Das - in [1] näher beschriebene - Interpolationsverfahren berücksichtigt zeitliche und räumliche Einflüsse auf das Verkehrsgeschehen und liefert für fast alle Zählstellen lückenlose und plausible Datenreihen. Die Interpolation dient in erster Linie der Ermittlung unverzerrter jahresbezogener Ergebnisse (z.B. DTV-Werte) auch bei unvollständigen Datenreihen. Bei der Betrachtung einzelner Tageswerte muß berücksichtigt werden, daß ein einzelner Schätzwert zeitlich und räumlich begrenzte Einflüsse nur in beschränktem Maße wiedergeben kann; interpolierte Tageswerte sind deshalb in den grafischen Darstellungen der

Ganglinien besonders gekennzeichnet. Die Umrechnung interpolierter Tageswerte auf stündliche Verkehrsstärken erfolgt, indem der jeweilige Tagesschätzwert mit dem mittleren Stundenanteil am Tagesverkehr im sogenannten Normalzeitbereich (keine Ferien- und winterliche Witterungseinflüsse) gewichtet wird (vgl. [1]).

3. Ganglinienauswahl

Die Auswahl der in diesem Heft veröffentlichten Ganglinien erfolgte zum einen unter dem Aspekt, typische Strukturen des Wochen- und Jahresverkehrs aufzuzeigen; zum anderen wurde die Auswahl so getroffen, daß sich für Strecken mit überregionaler Bedeutung möglichst für den gesamten Streckenverlauf ein Bild der zeitlichen Verteilung des Verkehrsaufkommens ansehen läßt. Auf Streckenzügen mit mehreren Zählstellen wurden diejenigen berücksichtigt, die sich von den benachbarten Zählstellen weniger in der Höhe des Verkehrsaufkommens als vielmehr in der Struktur des Jahres- und Wochenverkehrs unterscheiden. Insbesondere wurden solche Zählstellen einbezogen, die die Verkehrsentwicklung im ehemaligen innerdeutschen Grenzbereich sichtbar machen (z.B. auf der A 9).

Die Reihenfolge der Ganglinien entspricht folgender Sortierung:

1. Autobahnen vor Bundesstraßen
2. aufsteigend nach Straßenummer
3. geographische Lage der Zählstellen
 - von Nord nach Süd
 - von West nach Ost

Durch diese Sortierfolge lassen sich die räumliche Entwicklung des Verkehrsaufkommens und Funktionsänderungen im Streckenverlauf an Hand benachbarter Grafiken verfolgen.

Streckenverläufe und Zählstellenlagen sind aus den in [1] befindlichen Karten ersichtlich.

Ein Verzeichnis der Zählstellen, von denen Ganglinien in diesem Heft dargestellt sind, befindet sich auf den Seiten 14 bis 19 mit Straßenbezeichnung, Lagekilometer, Zählstellennummer, Bundesland, Zählstellenname, Richtungszielen und Seitennummer der zugehörigen Grafik als Information.

Die Ganglinien ausgewerteter Zählstellen (vgl. [1]), die in diesem Band nicht veröffentlicht sind, können bei der Bundesanstalt für Straßenwesen angefordert werden.

4. Aufbau der Ganglinien-Grafiken

Jede Grafik enthält Angaben zur Zählstelle, vier Schaubilder mit Darstellungen von Jahresganglinien und einige ausgewählte statistische Daten.

Angaben zur Zählstelle:

- ZST: Zählstellenname als örtliche Lagebezeichnung
- NR: Zählstellennummer
 - Ziffer 1-4: Nummer des TK-Blattes
(topographische Karte 1:25000),
mit dem Ort der Zählstelle
 - Ziffer 5-8: BAST-Kennung der Zählstelle
- LAND: Bundesland, in dem die Zählstelle liegt
- STRASSE: Straßenklasse (A = Autobahn, B = Bundesstraße) und Straßenummer, ggfs. mit Straßenummer-Zusatz
- KM: Lagekilometer
- NETZKNOTEN: Netzknotennummer der benachbarten Knoten

Darstellung der Jahresganglinien:

In vier Schaubildern sind von oben nach unten folgende Ganglinien dargestellt:

Schaubild 1: Jahresganglinie der Kfz-Verkehrsstärke
in der ersten Richtung für den Zeitbereich
0-24 Uhr

Schaubild 2: Jahresganglinie der Kfz-Verkehrsstärke
in der ersten Richtung für den Zeitbereich
15-19 Uhr

Schaubild 3: Jahresganglinie der Kfz-Verkehrsstärke
in der zweiten Richtung für den Zeitbereich
0-24 Uhr

Schaubild 4: Jahresganglinie der Kfz-Verkehrsstärke
in der zweiten Richtung für den Zeitbereich
15-19 Uhr

Bei Zählstellen mit gesonderter Lkw-Erfassung sind in den Schaubildern zusätzlich die Ganglinien der Lkw-Verkehrsstärken eingezeichnet.

Linien parallel zur Zeitachse markieren die durchschnittliche tägliche Verkehrsstärke (DTV) für die einzelnen Richtungen.

Die für einen Tag ermittelten Verkehrsstärken sind als Balken dargestellt, wobei die Balkenhöhe die jeweilige Verkehrsstärke widerspiegelt. Um Verkehrsstärken, die auf Zählwerten basieren, von interpolierten Werten (vgl. 2) unterscheiden zu können, sind in den Schaubildern 1 und 3 (Zeitbereich 0-24 Uhr) bei geschätzten Tageswerten unterhalb der Zeitachse sogenannte "Interpolationsbalken" in unterschiedlicher Höhe eingezeichnet, die folgende Bedeutung haben:

Interpolationsbalken:


Bedeutung:



Kfz-Verkehrsstärke aus Zähl-
daten ermittelt, Lkw-Verkehrsstärke
geschätzt



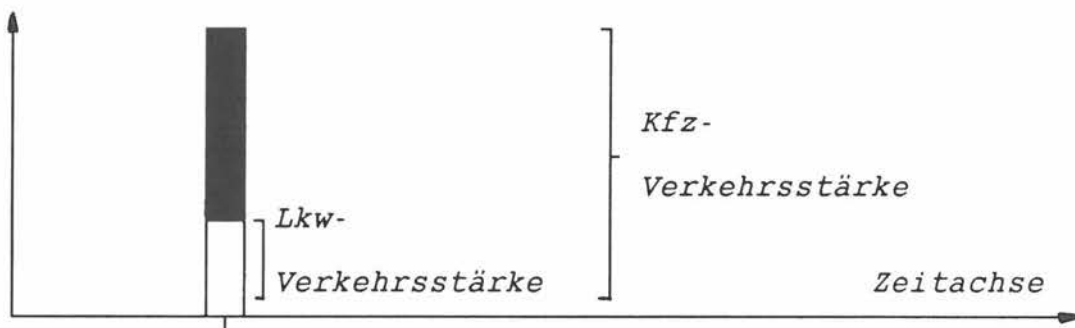
Kfz-Verkehrsstärke geschätzt,
Lkw-Verkehrsstärke aus Zähl-
daten ermittelt



Kfz- und Lkw-Verkehrsstärke
geschätzt

Um die zeitliche Orientierung zu erleichtern und die Struktur des Wochenverkehrs stärker hervorzuheben, sind für Sonntage die Verkehrsstärkebalken geschwärzt und unterhalb der Zeitachse die zugehörigen Tagesdaten angegeben. Bei Zählstellen mit separater Lkw-Erfassung ist entsprechend der Lkw-Verkehrsstärke die Schwärzung unterbrochen.

Beispiel:



7 = Tagesdatum, z.B. 07.01.1990

Damit bei der Darstellung der einzelnen Ganglinien kein Informationsverlust entsteht, ist die Skalierung der Verkehrsstärke-Achse nicht einheitlich, sondern in Abhängigkeit von dem Verkehrsaufkommen an einer Zählstelle - wie in Tabelle 1 angegeben - variabel gehalten. Dies ist beim Vergleich von Ganglinien zu beachten.

Skalierung Fz/24 h	Standard	Geringes Verkehrsaufkommen		Starkes Verkehrsaufkommen	
		0-10.000	0-25.000	0-75.000	0-100.000
Autobahn	0-50.000	0-10.000	0-25.000	0-75.000	0-100.000
Bundesstr.	0-20.000	0-10.000		0-40.000	0- 60.000

Tabelle 1: Skalierungen der Verkehrsstärke-Achsen

Statistische Daten:

Für jede Richtung sind folgende Werte angegeben:

- DTV KFZ: Durchschnittliche tägliche Verkehrsstärke der KFZ
- DTV LKW: Durchschnittliche tägliche Verkehrsstärke der Lkw und Anteil des Lkw-Verkehrs am Kfz-Verkehr in Prozent

Bei der Berechnung der DTV-Werte wurden analog zur Jahresauswertung 1990 [1] gezählte und interpolierte Werte berücksichtigt (Hinweis: geringfügige Differenzen zu den in [1] veröffentlichten Werten beruhen auf unterschiedlichen Rundungsverfahren der benutzten Programmpakete).

- MAX WERKTAG: Maximale tägliche Verkehrsstärke der Kfz an Werktagen (Mo-Sa) des Jahres 1990 außerhalb der Hauptreisezeit (15.06.-10.09.) und außerhalb der Weihnachts-, Oster- und Pfingstferien des betreffenden Bundeslandes
- MAX FER-WKTAG: Maximale tägliche Verkehrsstärke der Kfz an Werktagen (Mo-Sa) innerhalb der Hauptreisezeit oder der Weihnachts-, Oster- oder Pfingstferien des betreffenden Bundeslandes

- MAX SO+FEITAG: Maximale tägliche Verkehrsstärke der Kfz an Sonntagen und Feiertagen des betreffenden Bundeslandes

Bei der Berechnung der Werte MAX WERKTAG, MAX FER-WKTAG und MAX SO+FEITAG wurden nur die Verkehrsstärken berücksichtigt, die auf gezählten Werten beruhen. Ergänzend ist zu jedem dieser Werte das Datum und der Wochentag des Tages angegeben, für den dieser Wert ermittelt wurde.

5. Literatur

- [1] Jahresauswertung 1990 - Langzeitzählstellen
Schriftenreihe "Straßenverkehrszählungen",
Heft 49, Bergisch Gladbach 1991

6. ZAEHLSTELLENVERZEICHNIS ZU DEN GANGLINIEN-GRAFIKEN

STRASSE		ZAEHLSTELLE				FERNZIELE		GANGL. GRAFIK SEITE
NR.	KILOM.	NR.	LAND	NAME	1. RICHTUNG	2. RICHTUNG		
A	1	37,8	2228	1101	(SH) BAD OLDESLOE	LUEBECK	HAMBURG	21
A	1	13,6	2526	3351	(NI) GLUESINGEN	HAMBURG	BREMEN	22
A	1	72,2	2720	3302	(NI) BOCKEL	HAMBURG	BREMEN	23
A	1	108,6	2919	2401	(BP) BREMEN- WESERBRUECKE	HAMBURG	OSNABRUECK	24
A	1	288,5	4111	4606	(NW) ASCHEBERG	BREMEN	KOELN	25
A	1	421,3	5007	5032	(NW) LOEVENICH	LEVERKUSEN	EUSKIRCHEN	26
A	1	38,8	6407	0175	(SA) NONNWEILER-KASTEL	TRIER	SAARBRUECKEN	27
A	2	471,0	4407	5026	(NW) STERKRADE	DORTMUND	DUISBURG	28
A	2	520,2	4603	5018	(NW) WANKUM	DUISBURG	NIEDERLANDE	29
A	3	109,6	4807	5033	(NW) OPLADEN	OBERHAUSEN	LEVERKUSEN	30
A	3	128,4	5008	5672	(NW) AD HEUMAR (NORD)	LEVERKUSEN	FRANKFURT/ A 4	31
A	3	0,5	5008	5673	(NW) AD HEUMAR (SUED)	LEVERKUSEN/A 4	FRANKFURT	32
A	3		5513	7144	(RP) GIROD	KOELN	FRANKFURT	33
A	3	101,0	5514	6846	(HE) ELZER BERG	KOELN	FRANKFURT	34
A	3	277,0	6224	9034	(BY) WUERZBURG (WEST)	NUERNBERG	FRANKFURT	35
A	3	401,4	6533	9039	(BY) AK NUERNBERG (WEST)	REGENSBURG	WUERZBURG	36
A	3	404,4	6533	9040	(BY) AK NUERNBERG (OST)	REGENSBURG	WUERZBURG	37
A	4	7,9	5102	5008	(NW) WUERSELEN	KOELN	NIEDERLANDE	38
A	4	75,5	5107	5049	(NW) RHEINBRUECKE RODENKIRCHEN	OLPE	AACHEN	39
A	4	80,4	5008	5021	(NW) AD HEUMAR (WEST)	AD HEUMAR/ A 3	AK KOELN-WEST	40
A	4	92,8	5008	5015	(NW) BENSBERG- FRANKENFORST	OLPE	KOELN	41
A	4	358,7	5124	6881	(HE) BAD HERSFELD	HERLESHAUSEN	GIESSEN	42
A	5	676,3	7314	8035	(BW) ACHERN	KARLSRUHE	BASEL	43
A	5	743,8	7812	8047	(BW) NIMBURG	KARLSRUHE	BASEL	44
A	5		8211	8052	(BW) NEUENBURG AM RHEIN	NEUENBURG/ A 5	FRANKREICH	45
A	6	4,8	6610	7118	(RP) MIESAU	KAISERSLAUTERN	SAARBRUECKEN	46
A	6	577,3	6415	4604	(RP) GEROLSHEIM	MANNHEIM	KAISERSLAUTERN	47
A	6		6617	8017	(BW) AD HOCKENHEIM	MANNHEIM	HEILBRONN	48
A	6	589,7	6717	8016	(BW) WALLDORF	HEILBRONN	MANNHEIM	49
A	6	650,4	6822	8091	(BW) SCHWABBACH	NUERNBERG	MANNHEIM	50
A	6	713,6	6727	9566	(BY) AK FEUCHTWANGEN WEST	NUERNBERG	HEILBRONN	51
A	6	781,6	6632	9944	(BY) SCHWABACH-OST	NUERNBERG	HEILBRONN	52
A	6	802,3	6533	9054	(BY) AK ALTDORF (OST)	AMBERG	NUERNBERG	53
A	7	131,9	1523	1107	(SH) OWSCHLAG	FLENSBURG	HAMBURG	54
A	7	27,0	2425	2214	(HH) ELB-TUNNEL	NEUMUENSTER	HANNOVER	55
A	7	228,8	4126	4602	(NI) DUEDERODE	HANNOVER	KASSEL	56
A	7	304,9	4623	6800	(HE) KASSEL-OST	HANNOVER	KASSEL	57
A	7	357,8	5023	6806	(HE) BAD HERSFELD-WEST	KASSEL	FULDA	58
A	7	1,9	5123	6809	(HE) AD HATTENBACH 1	KASSEL	WUERZBURG	59
A	7	670,7	6226	9452	(BY) AK GIEBELRIED (SUED)	WUERZBURG	ULM	60
A	7	740,1	6727	9569	(BY) AK FEUCHTWANGEN NORD	WUERZBURG	ULM	61
A	7	742,8	6727	9568	(BY) AK FEUCHTWANGEN SUED	WUERZBURG	ULM	62
A	7	891,1	7926	9231	(BY) MEMMINGEN-SUED	ULM	KEMPTEN	63
A	8	4,1	6607	0147	(SA) SCHWARZENHOLZ	PIRMASENS/ A 1	SAARLOUIS	64
A	8	240,3	7018	8077	(BW) PFORZHEIM-OST	STUETTGART	KARLSRUHE	65
A	8	156,6	7423	8066	(BW) MUEHLHAUSEN	MUENCHEN	KARLSRUHE	66
A	8	105,0	7527	9130	(BY) LEIPHEIM	MUENCHEN	STUETTGART	67

S T R A S S E			Z A E H L S T E L L E				F E R N Z I E L E		GANGL. GRAFIK SEITE
NR.	KILOM.	NR.	LAND	NAME		1. RICHTUNG	2. RICHTUNG		
A 8	1,0	7834 9140	(BY)	MUENCHEN-WEST		MUENCHEN	AUGSBURG	63	
A 8	20,4	8036 9171	(BY)	HOLZKIRCHEN		SALZBURG	MUENCHEN	69	
A 8	98,4	8141 9200	(BY)	SCHWEINBACH		SALZBURG	MUENCHEN	70	
A 9	254,8	5636 9903	(BY)	AS HOF / NAILA		BERLIN	MUENCHEN	71	
A 9	294,5	5935 9001	(BY)	AD BAYREUTH (NORD)		BERLIN	MUENCHEN	72	
A 9	296,1	5935 9002	(BY)	AD BAYREUTH (SUED)		BERLIN	MUENCHEN	73	
A 9	321,9	6135 9052	(BY)	TROCKAU		BERLIN	NUERNBERG	74	
A 9	371,8	6533 9042	(BY)	AK NUERNBERG (NORD)		BERLIN	MUENCHEN	75	
A 9	422,0	6934 9061	(BY)	GREDDING		NUERNBERG	MUENCHEN	76	
A 9	483,2	7435 9110	(BY)	HOLLEDAU		NUERNBERG	MUENCHEN	77	
A 24	48,9	2430 1110	(SH)	GUDOW		BERLIN	HAMBURG	78	
A 27	105,0	2217 3354	(NI)	NORDHOLZ		CUXHAVEN	BREMERHAVEN	79	
A 27	115,0	2517 3343	(NI)	STOTEL		BREMERHAVEN	BREMEN	80	
A 28		2916 3315	(NI)	HASBRUCH		DELMENHORST	OLDENBURG	81	
A 29	51,0	2714 3349	(NI)	WEMKENDORF		WILHELMSHAVEN	OLDENDURG	82	
A 30	92,5	3817 5103	(NW)	KIRCHLENGERN		BAD OEYNHAUSEN	OSNABRUECK	83	
A 33	27,3	4117 5111	(NW)	PADERBORN		BIELEFELD	PADERDORN	84	
A 42	43,7	4408 5116	(NW)	WANNE-EICKEL		DORTMUND	DUISBURG	85	
A 43	89,4	4011 5109	(NW)	ALBACHTEN		MUENSTER	RECKLINGHAUSEN	86	
A 43	28,8	4409 5107	(NW)	HERNE		MUENSTER	WUPPERTAL	87	
A 44	34,7	5004 5017	(NW)	JUELICH-MERSCH		DUESSELDORF	AACHEN	88	
A 44	119,8	4414 5110	(NW)	SOEST		KASSEL	DORTMUND	89	
A 45	23,0	4511 5104	(NW)	DORTMUND-SUED		DORTMUND	SIEGEN	90	
A 45	179,1	5518 6843	(HE)	AK GAMBACH (WEST)		SIEGEN	ASCHAFFENBURG	91	
A 46	41,7	4805 5016	(NW)	NEUSS-HOLZHEIM		NEUSS / A 57	JUECHEN / A 44	92	
A 48	27,6	5610 7133	(RP)	AK KOBLENZ (WEST)		MONTABAUER / A 3	TRIER	93	
A 57		4405 5019	(NW)	RHEINBERG		NIEDERLANDE	KOELN	94	
A 57	95,7	4806 5014	(NW)	AD NEUSS (SUED)		AD NEUSS	KOELN	95	
A 59		5008 5674	(NW)	AK HEUMAR (FLUGHAFEN)		KOELN / A 3	DONN	96	
A 61	31,3	4804 5042	(NW)	WICKRATH		KOBLENZ	MOENCHENGLADB.	97	
A 61	224,1	5610 7142	(RP)	AK KOBLENZ (NORD)		KOELN	BINGEN	98	
A 61	226,0	5610 7141	(RP)	AK KOBLENZ (SUED)		KOELN	BINGEN	99	
A 61	292,7	6012 7233	(RP)	DAXWEILER		KOBLENZ	LUDWIGSHAFEN	100	
A 67	538,2	6317 6828	(HE)	GERNSHEIM		FRANKFURT	MANNHEIM	101	
A 73	32,1	6431 9952	(BY)	AK ERLANGEN (NORD)		BAMBERG	NUERNBERG	102	
A 73	21,2	6532 9111	(BY)	AS NUERNBERG/ FUERTH		BAMBERG	FEUCHT / A 9	103	

S T R A S S E		Z A E H L S T E L L E				F E R N Z I E L E		GANGL.
NR.	KILOM.	NR.	LAND	NAME	1. RICHTUNG	2. RICHTUNG	GRAFIK	SEITE
A 73	1,0	6633 9005	(BY)	ROETHENBACH	NUERNBERG	A 9 / MUENCHEN		104
A 81	453,7	6224 9035	(BY)	WUERZBURG (SUED)	WUERZBURG	STUTTART		105
A 93	25,0	8339 9191	(BY)	KIEFERSFELDEN	ROSENHEIM	KIEFERSFELDEN		106
A 95	15,8	7934 9160	(BY)	SCHAEFTLARN	MUENCHEN	GARMISCH-PART.		107
A 95	53,6	8333 9162	(BY)	GROSSWEIL	MUENCHEN	GARMISCH-PART.		108
A 96	8,0	7834 9222	(BY)	GRAEFELFING	MUENCHEN	KEMPTEN		109
A 98	127,9	8119 8040	(BW)	STOCKACH	STOCKACH	SINGEN		110
A 99	23,3	7836 9211	(BY)	ASCHEIM	A 9 / NUERNBERG	A 3 / SALZBURG		111
A 104	2,1	3545 2007	(BE)	SCHMARGENDORF	STEGLITZ	WILMERSDORF		112
A 111	11,9	3445 2010	(BE)	GRENZE HEILIGENSEE	HAMBURG	BERLIN		113
A 430	3,5	4509 5113	(NW)	BOCHUM	DORTMUND/ A 43	ESSEN		114
A 560	11,6	5209 5051	(NW)	HENNEF	HENNEF	AD ST.AUGUSTIN/A 59		115
A 602	6,2	6206 7323	(RP)	RUWER	AD MOSELTAL/A1	TRIER		116
B 1	21,8	4119 5307	(NW)	HORN	HAMELN	PADERBORN		117
B 2	14,8	6632 9945	(BY)	SCHWABACH (SUED)	NUERNBERG	AUGSBURG		118
B 3	85,2	2624 3320	(NI)	TRELDER BERG 1	A1 / OVELGOENNE	SOLTAU		119
B 3	10,5	4623 6513	(HE)	WAHNHAUSEN	GOETTINGEN	KASSEL		120
B 3	94,6	5218 6604	(HE)	GISSELBERG	MARBURG	GIESSEN		121
B 4	12,7	2225 1144	(SH)	ELSEENSEE	KIEL	HAMBURG		122
B 4	18,8	2627 3321	(NI)	WINSEN (LUHE)	HAMBURG	LUENEBURG		123
B 4	11,9	2828 3322	(NI)	GRUENHAGEN	LUENEBURG	BRAUNSCHWEIG		124
B 4	18,9	4229 3338	(NI)	KOENIGSKRUG	BRAUNSCHWEIG	BRAUNLAGE		125
B 5	132,6	1319 1152	(SH)	BREDSTEDT	DAENEMARK	HAMBURG		126
B 5		2425 2210	(HH)	FRUCHT ALLEE	GEESTHACHT	ITZHOE		127
B 5		2528 1161	(SH)	LAUENBURG	LAUENBURG	BOIZENBURG		128
B 6	43,8	3321 3325	(NI)	LANGENDAMM	BREMEN	HANNOVER		129
B 6	36,9	3928 3340	(NI)	POSTHOF	HANNOVER	GOSLAR		130
B 6	50,2	4028 3355	(NI)	GOSLAR	HANNOVER	BAD HARZBURG		131
B 7		4622 6549	(HE)	OBERVELLMAR	WARBURG	KASSEL		132
B 7		4723 6651	(HE)	HELSA	HERLESCHAUSEN	KASSEL		133

S T R A S S E		Z A E H L S T E L L E				F E R N Z I E L E		GANGL. GRAFIK SEITE
NR.	KILOM.	NR.	LAND	NAME	1. RICHTUNG	2. RICHTUNG		
B 70	11,8	2509 3348	(NI)	GEORGSHEIL 2	NORDDEICH	EMDEN	166	
B 70	14,1	2910 3326	(NI)	PAPENBURG	LEER	LINGEN	167	
B 72	2,1	2510 3311	(NI)	AURICH	AURICH	CLOPPENBURG	168	
B 73	4,0	2422 3318	(NI)	STADE	CUXHAVEN	HAMBURG	169	
B 73		2525 2207	(HH)	BUXTEHUDER STR.	HH-HARBURG- MITTE	CUXHAVEN	170	
B 75		2426 2203	(HH)	WANDSBEKER MARKTSTR.	HH-ZENTRUM	LUEBECK	171	
B 77	95,0	1723 1147	(SH)	BARKHORN	RENDSBURG	ITZEHOE	172	
B 83	7,6	3720 3331	(NI)	HESS. OLDENDORF	MINDEN / B 65	HAMELN	173	
B 83	53,8	5024 6493	(HE)	BEBRA	KASSEL	BAD HERSFELD	174	
B 173	43,6	5833 9571	(BY)	ZETTLITZ (WEST)	HOF	BAMBERG	175	
B 173	43,8	5833 9572	(BY)	ZETTLITZ (OST)	HOF	BAMBERG	176	
B 188	14,9	3530 3341	(NI)	WEYHAUSEN 1	GIFHORN	WOLFSEURG	177	
B 202	24,2	1727 1136	(SH)	RAISDORF 2	KIEL	OLDENBURG (H)	178	
B 207	12,9	2130 1142	(SH)	GROSS-GROENAU	LUEBECK	HAMBURG	179	
B 207	112,7	1631 1124	(SH)	OLDENBURG (HOLSTEIN)	PUTTGARDEN	HAMBURG	180	
B 208	39,2	2230 1160	(SH)	MUSTIN	RATZEBURG	GADERUSCH	181	
B 210	57,6	2413 3314	(NI)	HEIDMUEHLE	WILHELMSHAVEN	AURICH	182	
B 213	6,3	3409 3327	(NI)	LINGEN	CLOPPENBURG	NORDHORN	183	
B 221		4703 5432	(NW)	BRUEGGEN 1	VENLO / A 61	HEINSBERG	184	
B 230		4805 5238	(NW)	HOLZHEIM	NEUSS / A 46	MOENCHENGLADBA CH	185	
B 241	2,0	4326 3344	(NI)	NORTHEIM	GOSLAR	NORTHEIM	186	
B 241	23,5	4227 3337	(NI)	BUNTENBOCK	GOSLAR	NORTHEIM	187	
B 248	31,3	3530 3342	(NI)	WEYHAUSEN 2	DROME	DRAUNSCHWEIG	188	
B 257	10,6	6104 7139	(RP)	ALSDORF	BITBURG	LUXENDURG	189	
B 258		5505 5239	(NW)	BLANKENHEIM-WALD	AACHEN	SCHLEIDEN	190	
B 258		5608 7067	(RP)	OBERBAAR	KOBLENZ	NUERBURGRING	191	
B 266	435,0	5409 7098	(RP)	BODENDORF	SINZIG / B 9	BAD NEUENAUH	192	
B 294		7913 8724	(BW)	WALDKIRCH 2	FREUDENSTADT	FREIBURG	193	
B 317	34,0	8213 8570	(BW)	SCHOENAU	NEUSTADT	LOERRACH	194	

S T R A S S E			Z A E H L S T E L L E				F E R N Z I E L E		GANGL.
NR.	KILOM.	NR.	LAND	NAME	1. RICHTUNG	2. RICHTUNG	GRAFIK	SEITE	
B 8	95,0	5312 7002	(RP)	WAHLROD	KOELN	LIMBURG		134	
B 8	14,0	5816 6601	(HE)	KOENIGSTEIN	LIMBURG	FRANKFURT		135	
B 9	20,8	6516 7026	(RP)	MAUDACH	WORMS / A 650	SPEYER		136	
B 9	4,6	6616 7010	(RP)	RINKENBERGER HOF	WORMS	SPEYER		137	
B 10		6915 7748	(RP)	RHEINBRUECKE WOERTH	KARLSRUHE	WOERTH		138	
B 10		7019 8678	(BW)	VAIHINGEN (ENZ)	STUTT GART	PFORZHEIM		139	
B 10		7120 8440	(BW)	STUTT GART- ZUFFENHAUSEN	STUTT GART	KARLSRUHE		140	
B 19		6724 8634	(BW)	KUENZELSAU	BAD MERGENTHM.	SCHWAEB. HALL		141	
B 21	10,3	8343 9121	(BY)	BAUMGARTEN	BAD REICHENHALL	BUNDESGRENZE OESTERREICH		142	
B 27		4825 6105	(HE)	HOEHEEICHE	GOETTINGEN	BAD HERSFELD		143	
B 27	0,5	5324 6591	(HE)	MARBACH	BAD HERSFELD	FULDA		144	
B 27		7817 8712	(BW)	ROTTWEIL	TUEBINGEN	DONAUESCHINGEN		145	
B 31		8014 8541	(BW)	HINTERZARTEN	DONAUESCHINGEN	FREIBURG		146	
B 40	2,3	6512 7028	(RP)	KAISERSLAUTERN- VOGELWEH	KAISERSLAUTERN	SAARBRUECKEN		147	
B 40	17,0	5524 6248	(HE)	LOESCHENROD 1	FULDA	SCHLUECHTERN		148	
B 42	23,6	6013 6103	(HE)	RUEDESHEIM (RHEIN)	KOBLENZ	WIESBADEN		149	
B 45		6219 6195	(HE)	MUEMLING-GRUMBACH	HANAU / B 26	EDERBACH / B 37		150	
B 46	23,0	5918 6212	(HE)	OFFENBACH	OFFENBACH	DARMSTADT		151	
B 49		5611 7039	(RP)	MOSELWEIS	KOBLENZ	TRIER		152	
B 49		5612 7004	(RP)	HORCHHEIMER HOEHE	MONTABAUER	KOBLENZ		153	
B 50	45,2	6010 7060	(RP)	KIRCHBERG	BINGEN / A 61	WITTLICH		154	
B 51	12,5	3615 3329	(NI)	OSTERCAPPELN	BREMEN	OSNABRUECK		155	
B 51	72,1	5107 5205	(NW)	BRUEHL	KOELN	EUSKIRCHEN		156	
B 51N		5605 5235	(NW)	DAHLEM	KOELN	BITBURG		157	
B 51	0,8	6205 7052	(RP)	KONZ	TRIER	SAARBRUECKEN		158	
B 53	16,0	6107 4705	(RP)	KLUESSERATH	BERNKAST.-KUES	TRIER		159	
B 56N	430,0	5109 5220	(NW)	SIEGBURG/STALLBERG	GUMMERSBACH	DONN		160	
B 62	3,9	5114 5332	(NW)	SIEGEN	SIEGEN	BETZDORF		161	
B 62		5017 6101	(HE)	WALLAU 1	MARBURG	SIEGEN		162	
B 64	61,4	4023 3339	(NI)	ALLERSHEIM	BAD GANDERSHM.	HOLZMINDEN		163	
B 67	25,5	4105 5320	(NW)	RHEDE	BORKEN	BOCHOLT		164	
B 68	12,6	3916 5303	(NW)	HALLE-GARTNISCH	OSNABRUECK	PADERBORN		165	

S T R A S S E		Z A E H L S T E L L E				F E R N Z I E L E		GANGL.
NR.	KILOM.	NR.	LAND	NAME	1. RICHTUNG	2. RICHTUNG	GRAFIK	SEITE
B 404	16,0	1726 1155	(SH)	NETTELSEE	KIEL	BAD SEGEBERG		195
B 419	0,1	6404 0406	(SA)	NENNIG (NORD)	KONZ	PERL/ FRANKREICH		196
B 427	0,7	6914 7242	(RP)	BARBELROTH	KARLSRUHE	PIRMASENS		197

JAHRESGANGLINIEN 1990

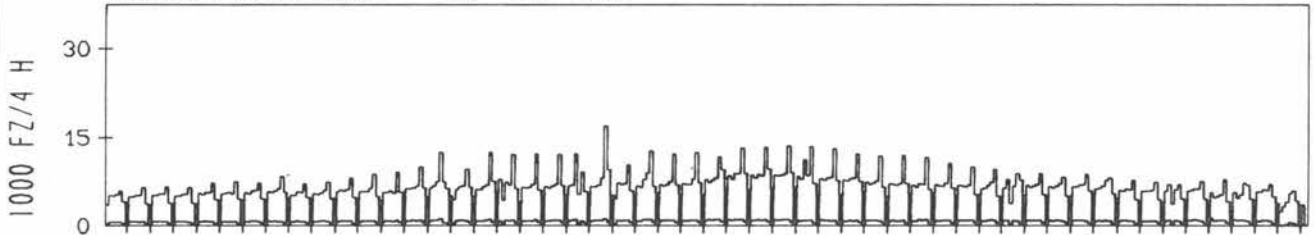
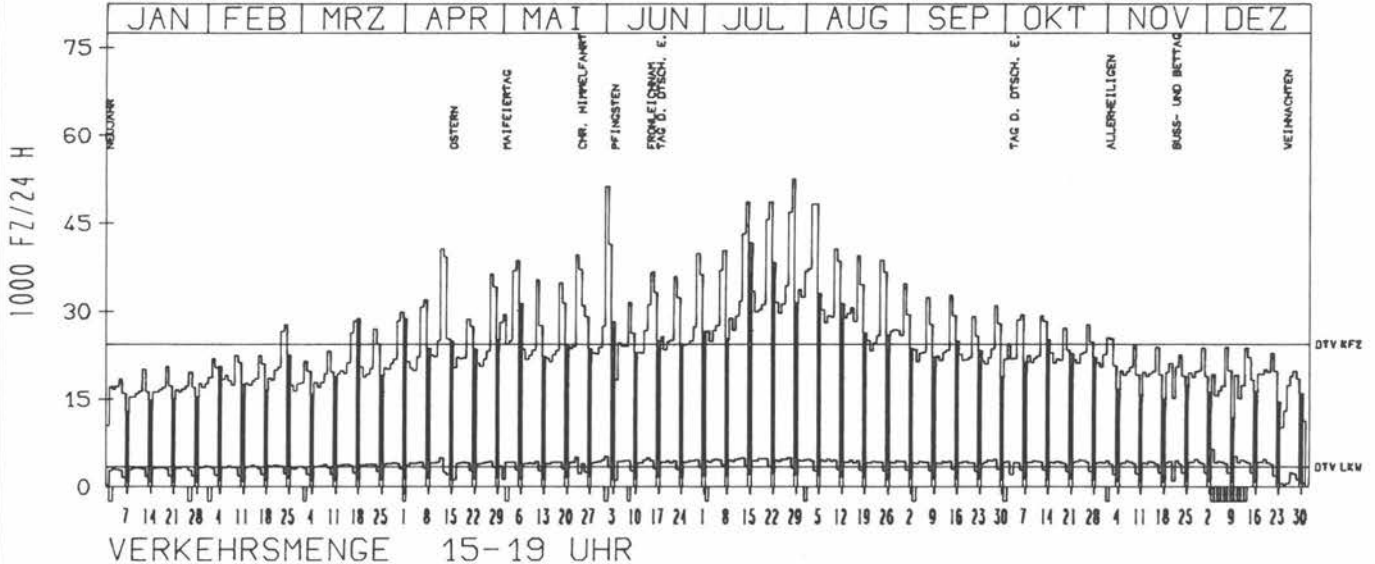
ZST: BAD OLDESLOE
NR.: 2228 1 101

LAND: SCHLESWIG-HOLSTEIN
STRASSE: A 1
KM: 37.8
NETZKNOTEN:

RICHTUNG NÖRD

DTV KFZ 24323
DTV LKW 3423 = 14.07 %
MAX WERKTAG 39626 MI 23. 5.
MAX FER-WKTAG 52455 SA 28. 7.
MAX SO+FEITAG 41632 SO 15. 7.

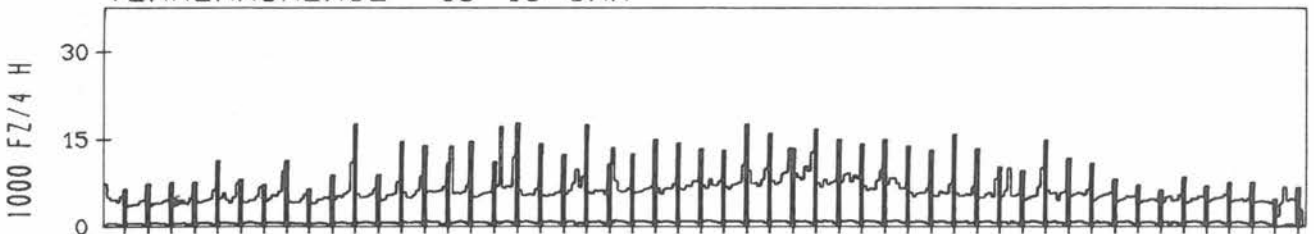
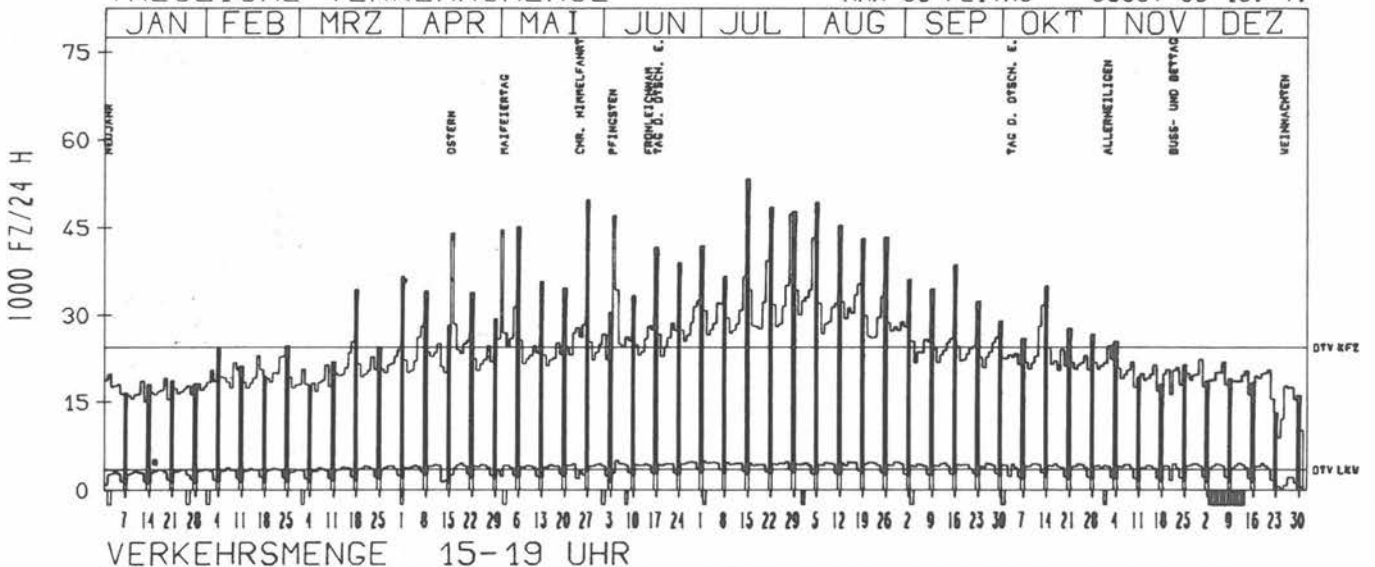
TAEGLICHE VERKEHRSMENGE



RICHTUNG SÜED

DTV KFZ 24423
DTV LKW 3512 = 14.38 %
MAX WERKTAG 34320 DI 5. 6.
MAX FER-WKTAG 47327 SA 28. 7.
MAX SO+FEITAG 53357 SO 15. 7.

TAEGLICHE VERKEHRSMENGE



JAHRESGANGLINIEN 1990

ZST: GLUESINGEN

LAND:

NIEDERSACHSEN

STRASSE

A 1

NR.: 2526 3 351

KM:

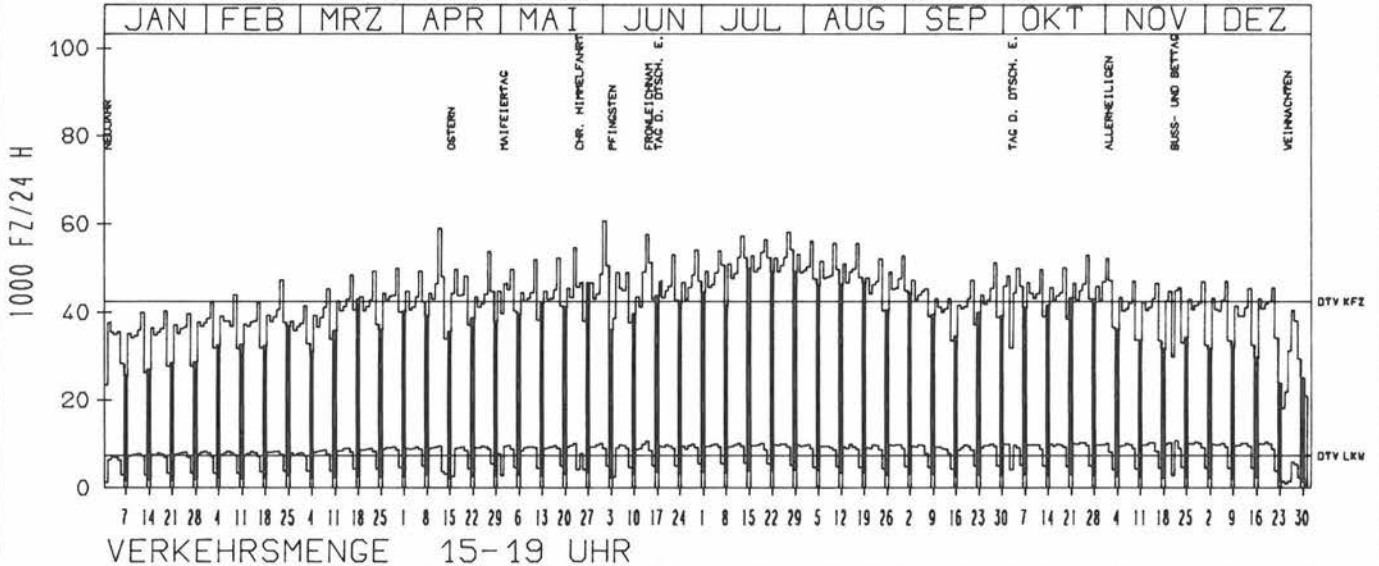
13.6

NETZKNOTEN:

RICHTUNG NÖRD

DTV KFZ	42434
DTV LKW	7328 = 17.27 %
MAX WERKTAG	60571 FR 1. 6.
MAX FER-WKTAG	58939 DO 12. 4.
MAX SO+FEITAG	49836 SO 15. 7.

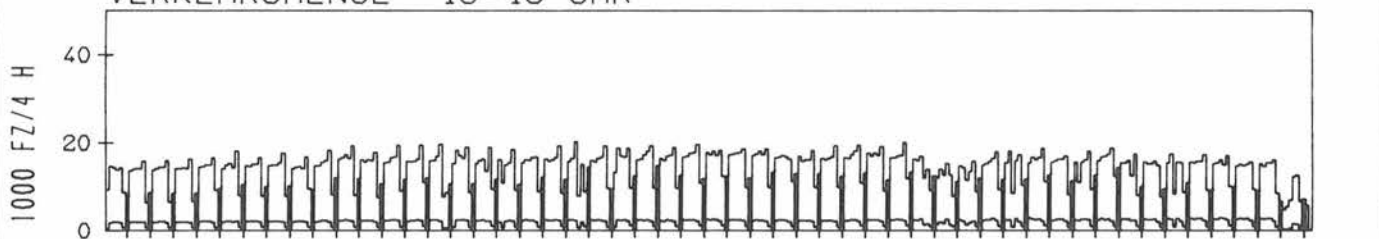
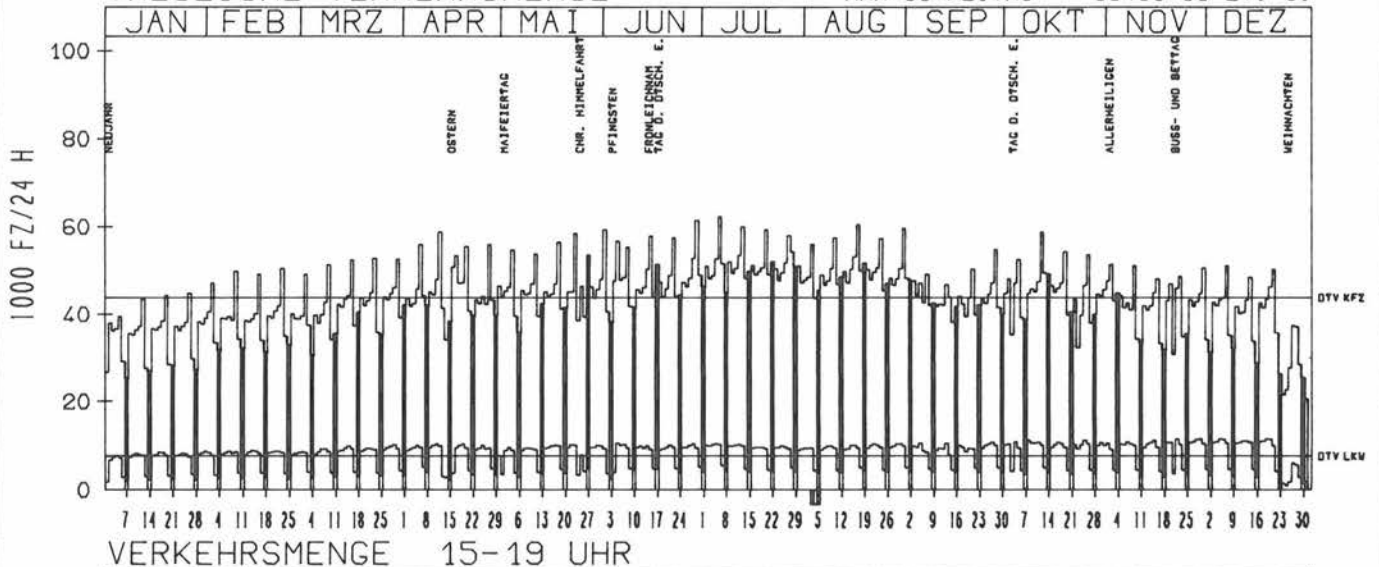
TÄGLICHE VERKEHRSMENGE



RICHTUNG SÜED

DTV KFZ	43819
DTV LKW	7771 = 17.73 %
MAX WERKTAG	59388 FR 1. 6.
MAX FER-WKTAG	62418 FR 6. 7.
MAX SO+FEITAG	53488 SO 27. 5.

TÄGLICHE VERKEHRSMENGE



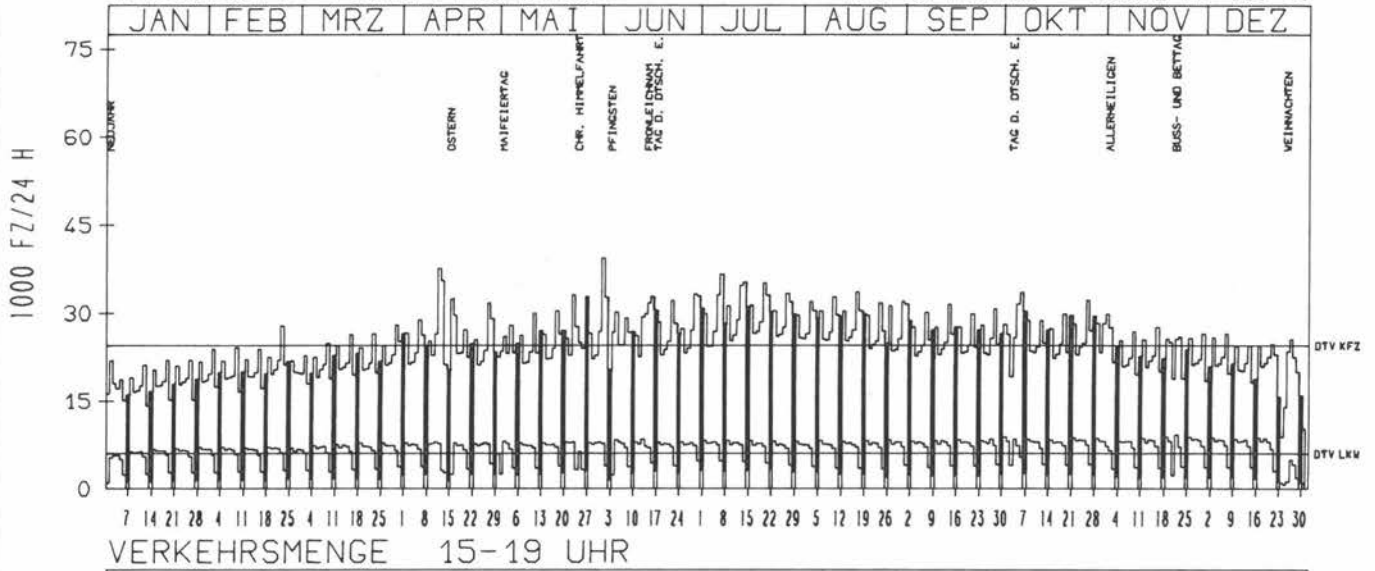
JAHRESGANGLINIEN 1990

ZST: BOECKEL
NR.: 2720 3 302

LAND: NIEDERSACHSEN
STRASSE: A 1
KM: 72.2
NETZKNOTEN:

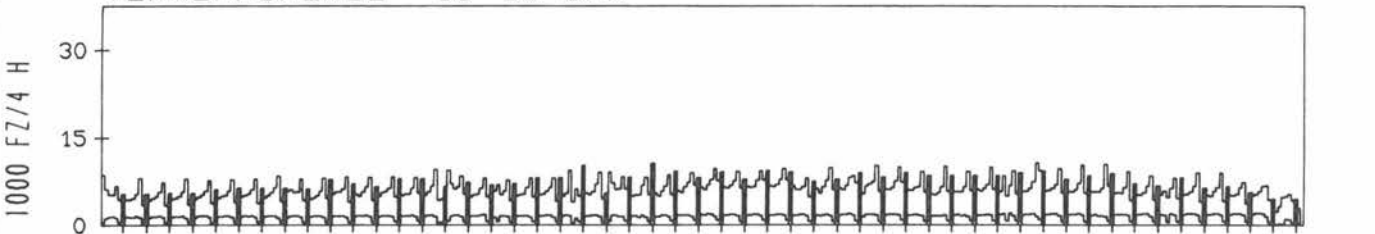
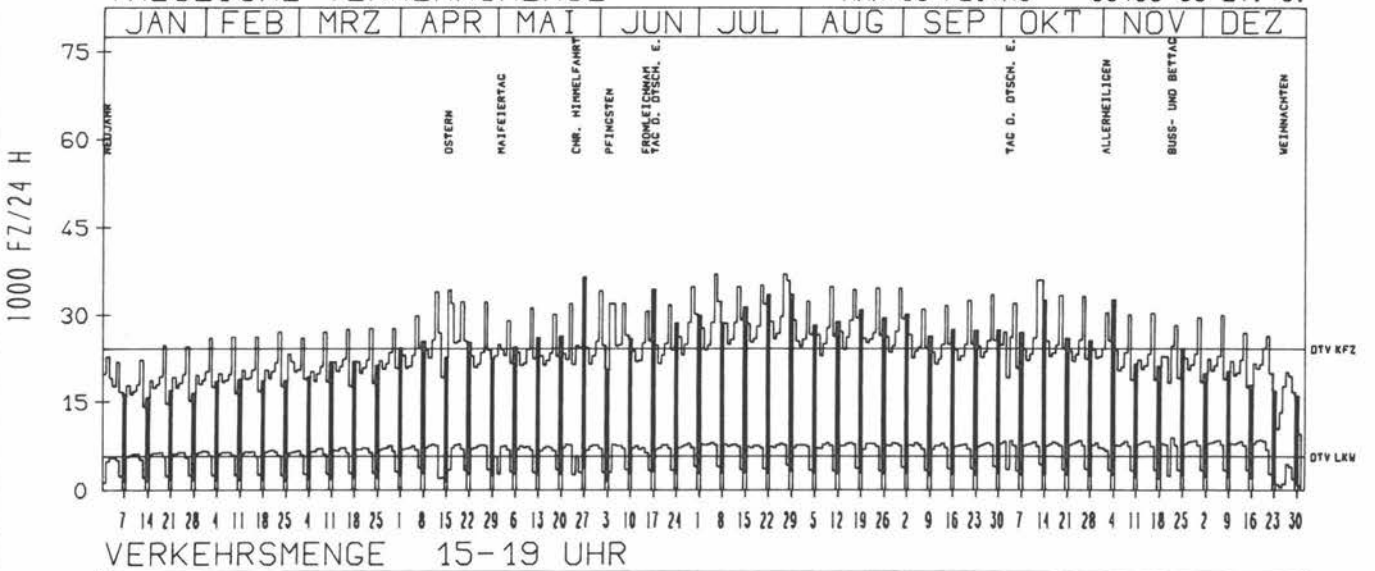
RICHTUNG OST
TAEGLICHE VERKEHRSMENGE

DTV KFZ 24544
DTV LKW 6003 = 24.46 %
MAX WERKTAG 39315 FR 1. 6.
MAX FER-WKTAG 37608 DO 12. 4.
MAX SO+FEITAG 35542 FR 13. 4.



RICHTUNG WEST
TAEGLICHE VERKEHRSMENGE

DTV KFZ 24189
DTV LKW 5856 = 24.21 %
MAX WERKTAG 36020 FR 12.10.
MAX FER-WKTAG 37067 FR 27. 7.
MAX SO+FEITAG 36486 SO 27. 5.



JAHRESGANGLINIEN 1990

ZST: BREMEN-WESERBRUECKE

LAND: BREMEN

A 1

NR.: 2919 2 401

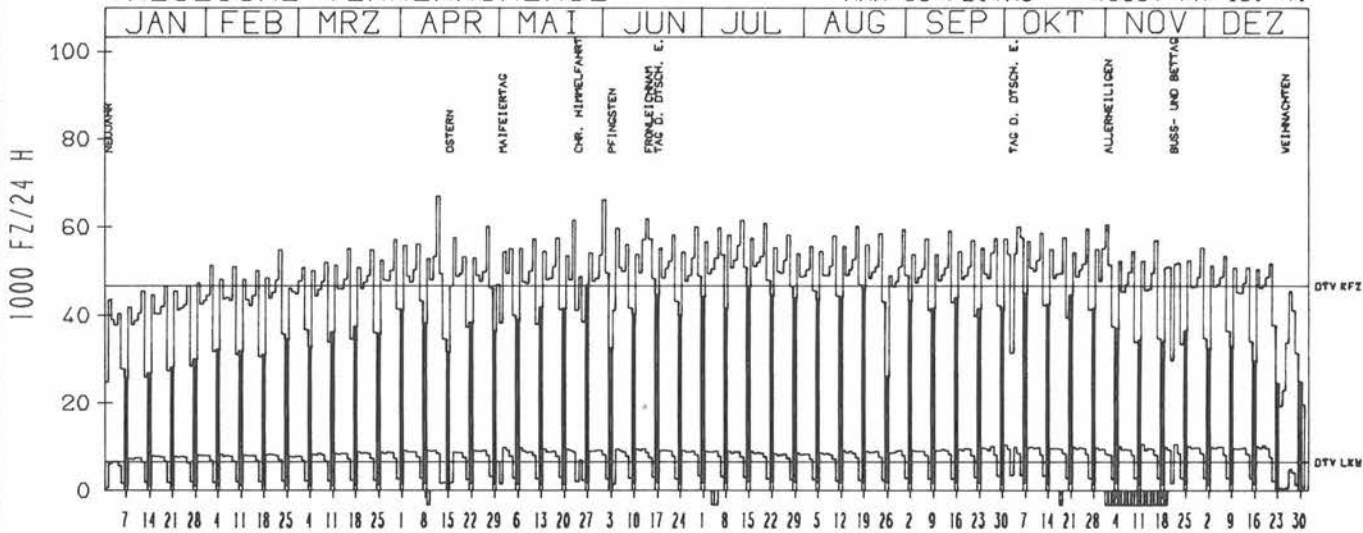
STRASSE: 108.6

NETZKNOTEN:

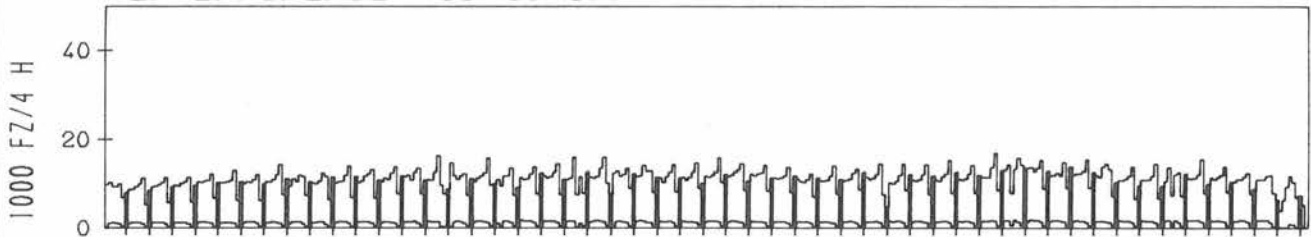
RICHTUNG NÖRD

DTV KFZ 46612
 DTV LKW 6514 = 13.98 %
 MAX WERKTAG 66204 FR 1. 6.
 MAX FER-WKTAG 66956 DO 12. 4.
 MAX SO+FEITAG 49357 FR 13. 4.

TAEGLICHE VERKEHRSMENGE



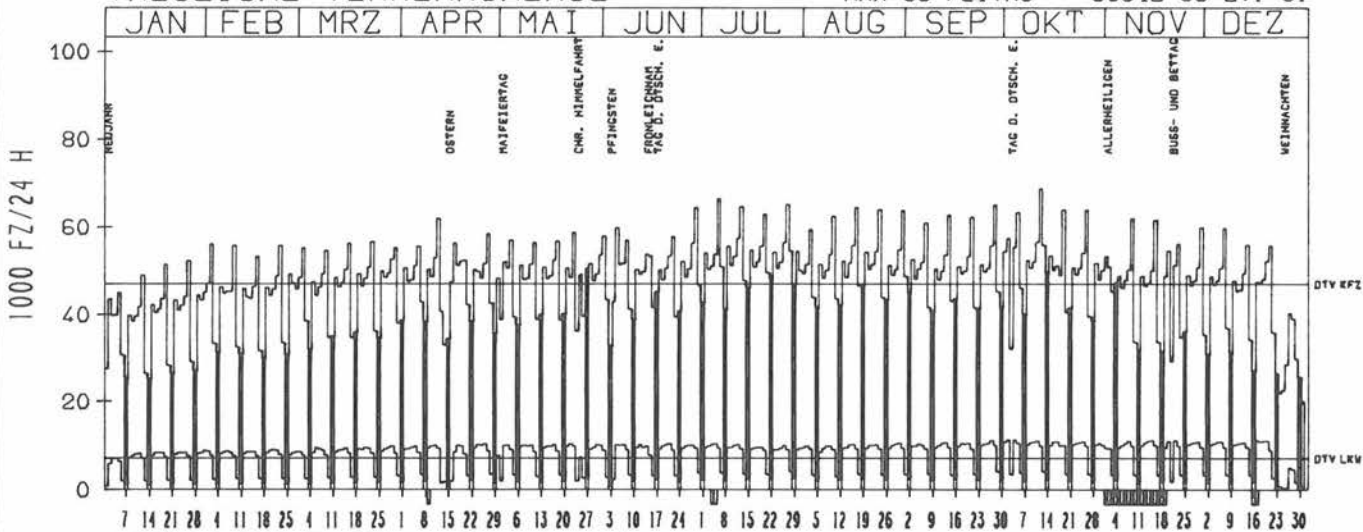
VERKEHRSMENGE 15-19 UHR



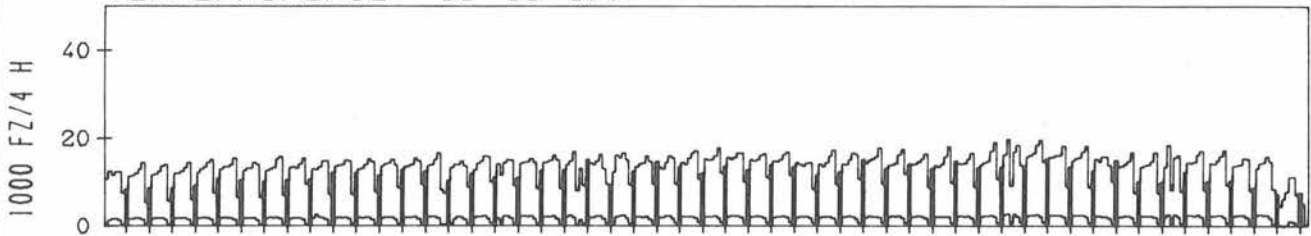
RICHTUNG SÜED

DTV KFZ 47059
 DTV LKW 7309 = 15.53 %
 MAX WERKTAG 68889 FR 12.10.
 MAX FER-WKTAG 66502 FR 6. 7.
 MAX SO+FEITAG 50512 SO 27. 5.

TAEGLICHE VERKEHRSMENGE



VERKEHRSMENGE 15-19 UHR



JAHRESGANGLINIEN 1990

ZST: ASCHEBERG

LAND: STRASSE

NORDRHEIN-WESTFALEN

NR.: 4111 4 606

KM: NETZKNOTEN:

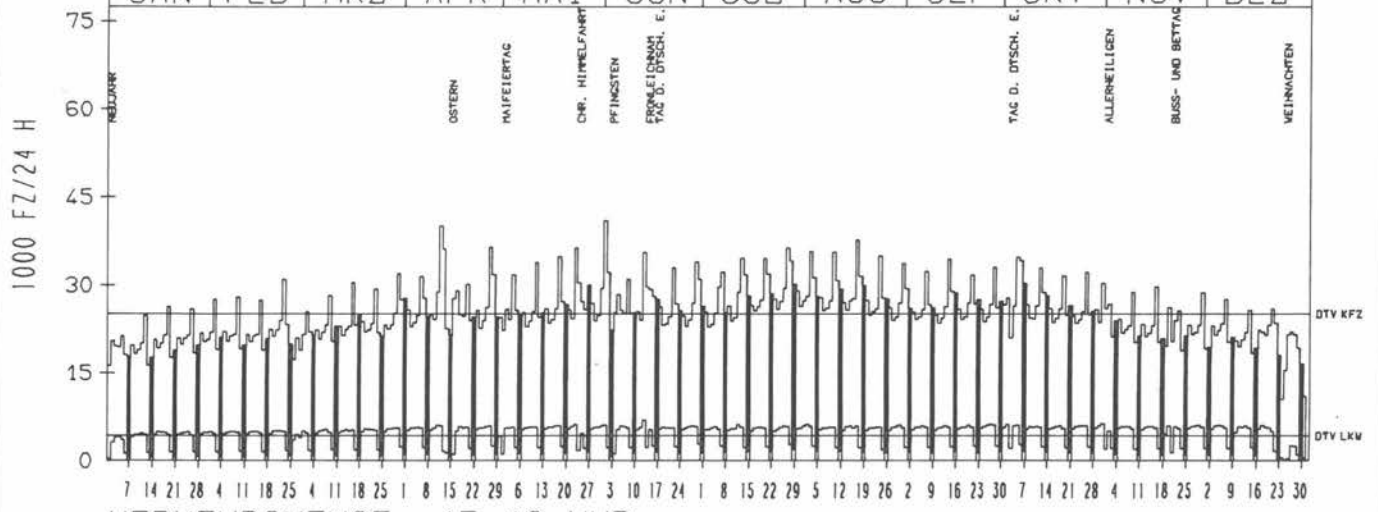
A 1
288.5

RICHTUNG NÖRD

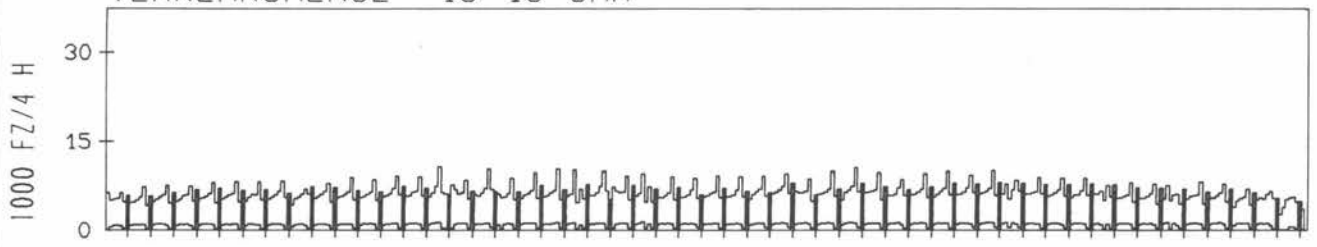
DTV KFZ	25154
DTV LKW	4223 = 16.79 %
MAX WERKTAG	40991 FR 1. 6.
MAX FER-WKTAG	40101 DO 12. 4.
MAX SO+FEITAG	36135 FR 13. 4.

TAEGLICHE VERKEHRSMENGE

JAN	FEB	MRZ	APR	MAI	JUN	JUL	AUG	SEP	OKT	NOV	DEZ
-----	-----	-----	-----	-----	-----	-----	-----	-----	-----	-----	-----



VERKEHRSMENGE 15-19 UHR

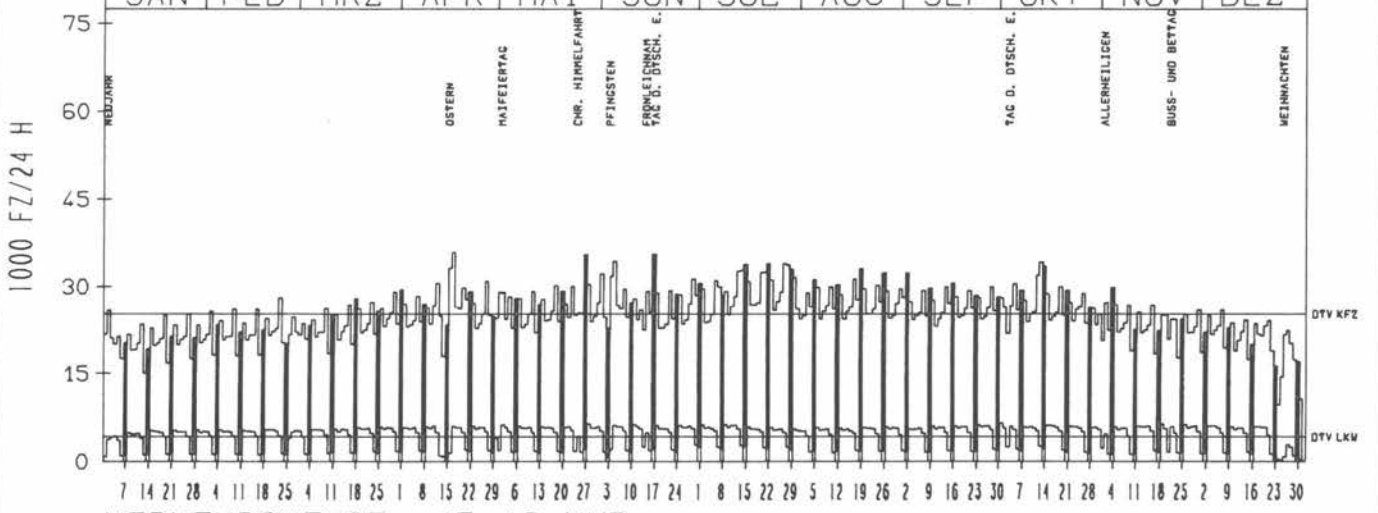


RICHTUNG SÜED

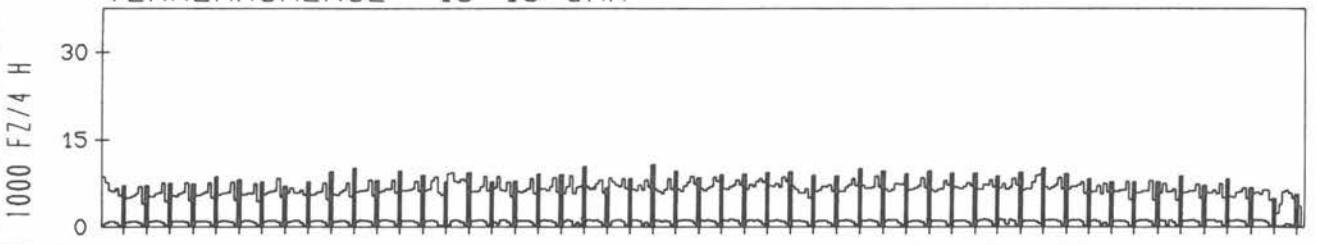
DTV KFZ	25227
DTV LKW	4299 = 17.04 %
MAX WERKTAG	34447 DI 5. 6.
MAX FER-WKTAG	35938 DI 17. 4.
MAX SO+FEITAG	35666 SO 17. 6.

TAEGLICHE VERKEHRSMENGE

JAN	FEB	MRZ	APR	MAI	JUN	JUL	AUG	SEP	OKT	NOV	DEZ
-----	-----	-----	-----	-----	-----	-----	-----	-----	-----	-----	-----



VERKEHRSMENGE 15-19 UHR



JAHRESGANGLINIEN 1990

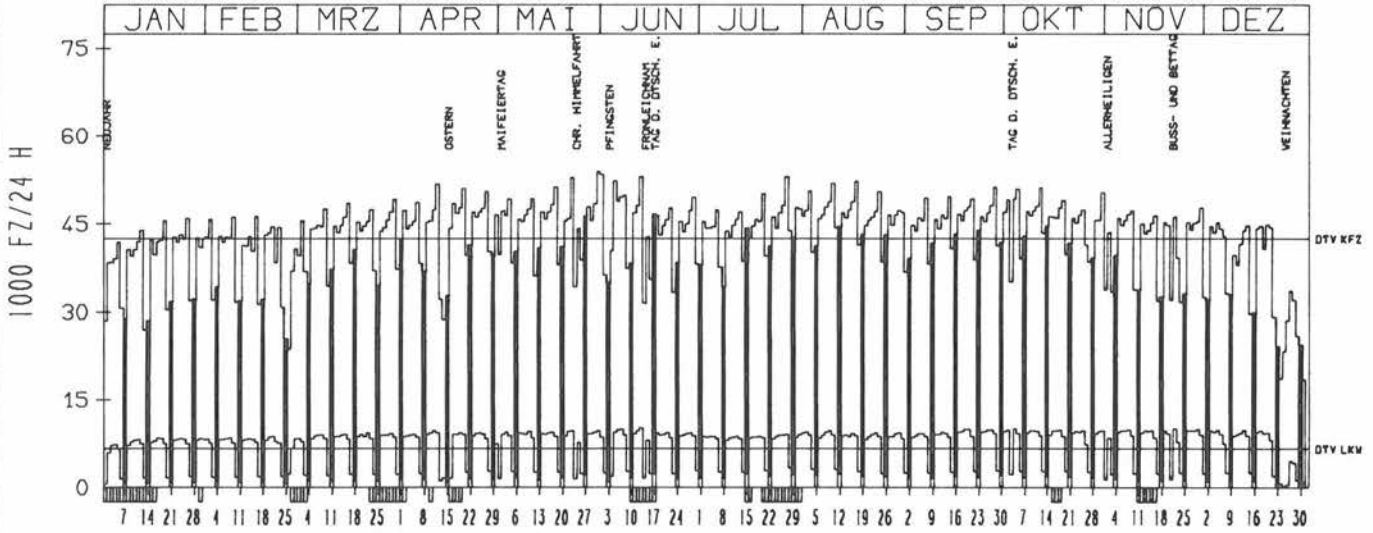
ZST: LÖEVENICH
NR.: 5007 5 032

LAND: NORDRHEIN-WESTFALEN
STRASSE: A 1
KM: 421.3
NETZKNOTEN: 5007 026
5007 010


RICHTUNG NÖRD

DTV KFZ 42426
DTV LKW 6604 = 15.57 %
MAX WERKTAG 53817 DO 31. 5.
MAX FER-WKTAG 52167 FR 17. 8.
MAX SO+FEITAG 46177 SO 27. 5.

TÄGLICHE VERKEHRSMENGE



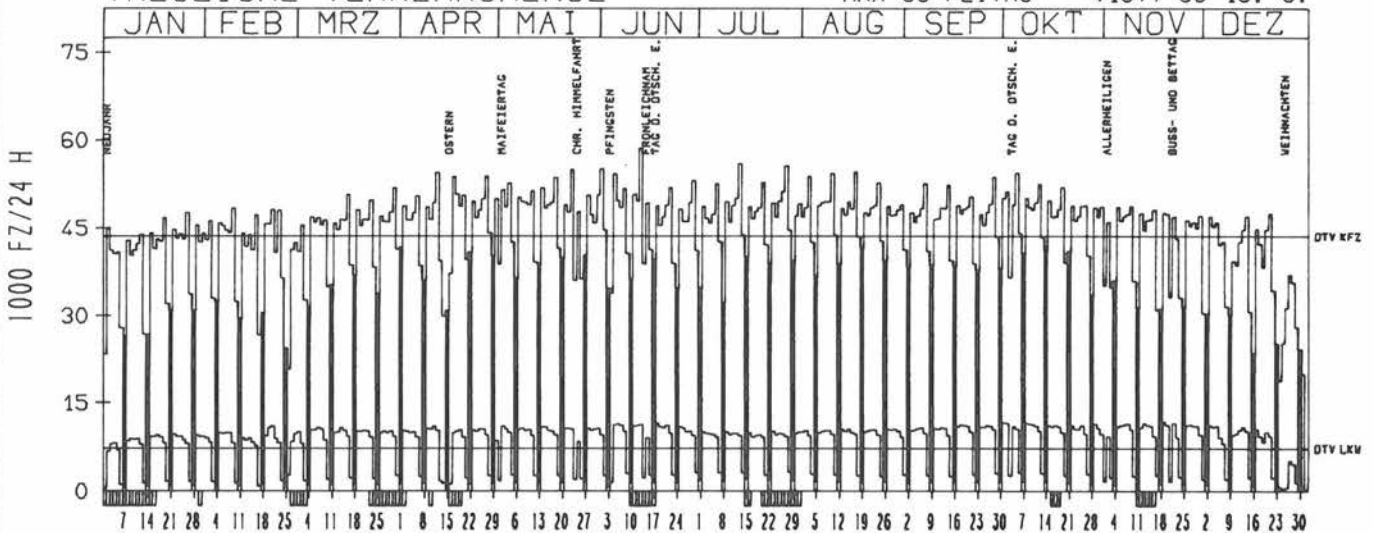
VERKEHRSMENGE 15-19 UHR



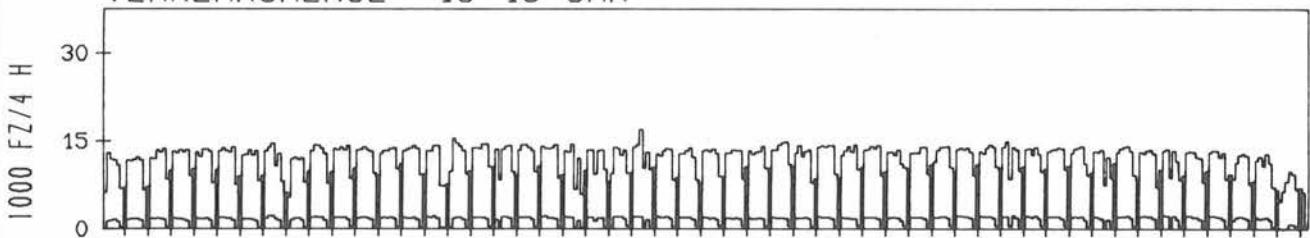
RICHTUNG SÜED

DTV KFZ 43671
DTV LKW 7361 = 16.86 %
MAX WERKTAG 55076 FR 1. 6.
MAX FER-WKTAG 55968 FR 13. 7.
MAX SO+FEITAG 41677 SO 19. 8.

TÄGLICHE VERKEHRSMENGE



VERKEHRSMENGE 15-19 UHR



JAHRESGANGLINIEN 1990

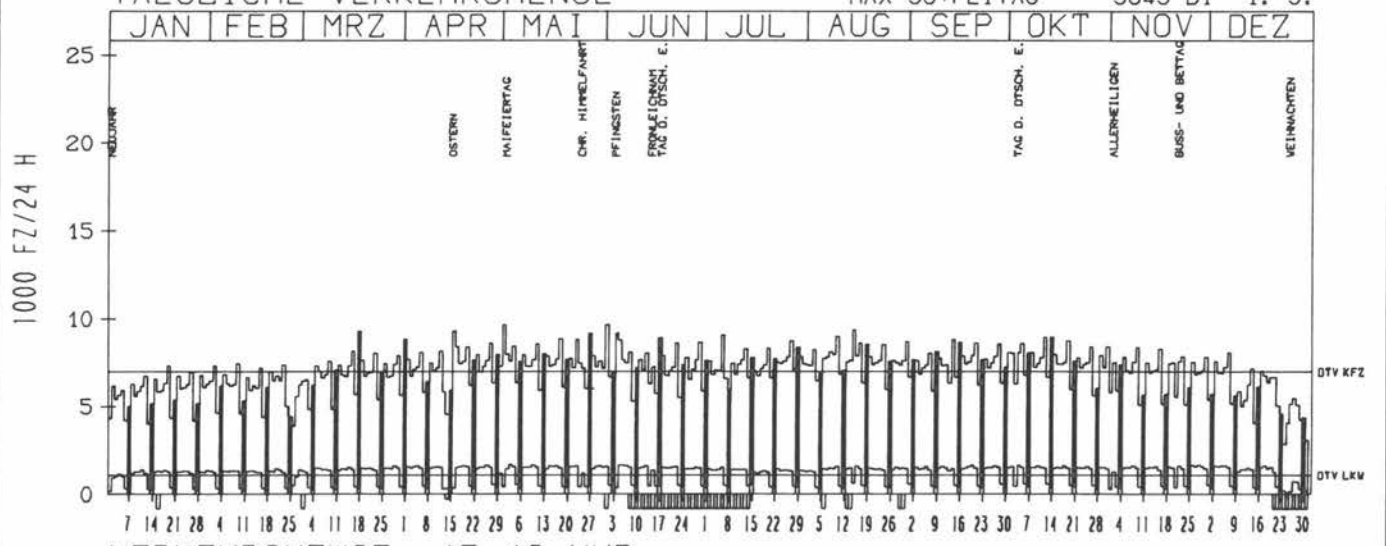
ZST: NÖNNWEILER-KASTEL
 NR.: 6407 0 175

LAND: SAARLAND
 STRASSE: A 1
 KM: 38.8
 NETZKNOTEN: 6407 081 1
 6407 080 3

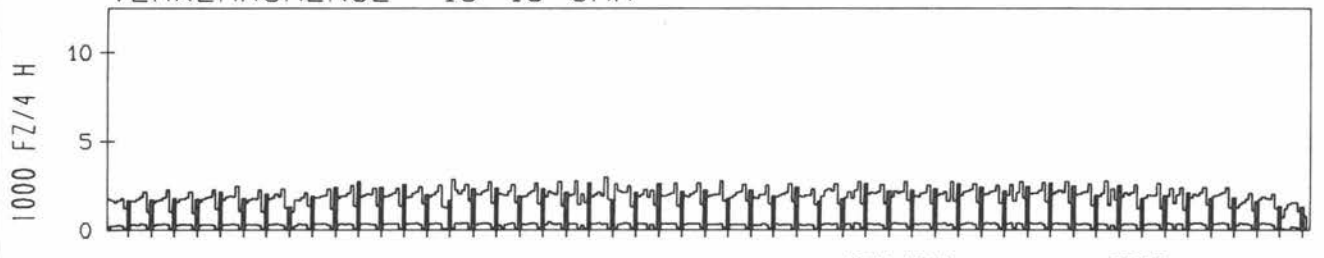
RICHTUNG NÖRD

DTV KFZ 6981
 DTV LKW 1109 = 15.88 %
 MAX WERKTAG 8963 FR 12.10.
 MAX FER-WKTAG 9001 FR 10. 8.
 MAX SO+FEITAG 9649 DI 1. 5.

TÄGLICHE VERKEHRSMENGE



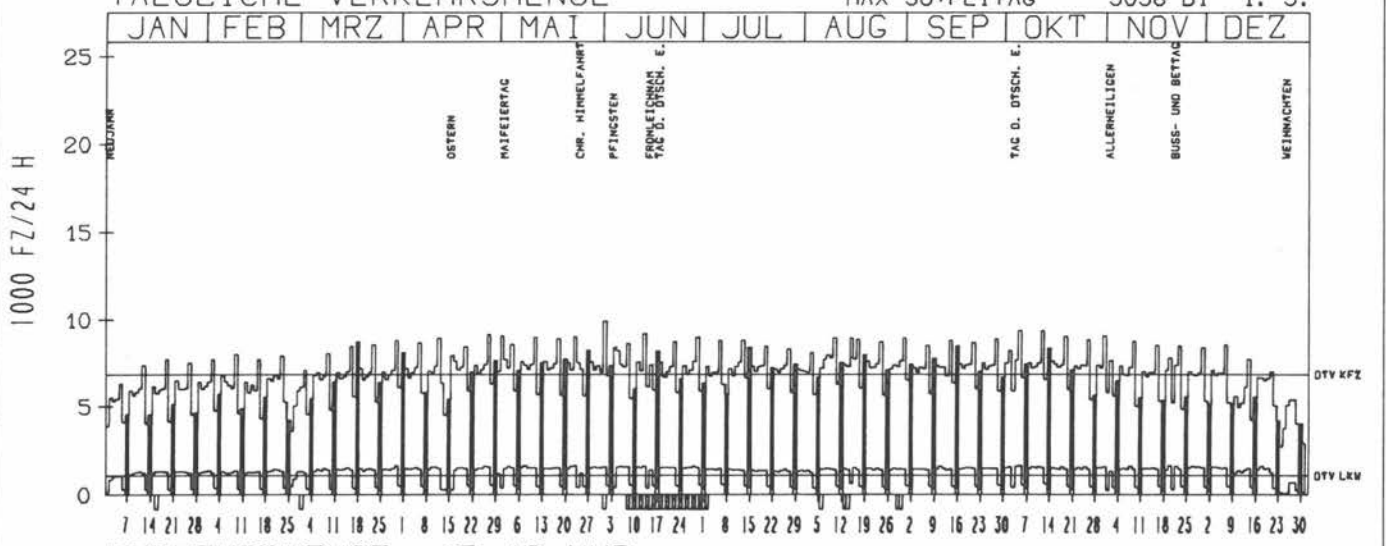
VERKEHRSMENGE 15-19 UHR



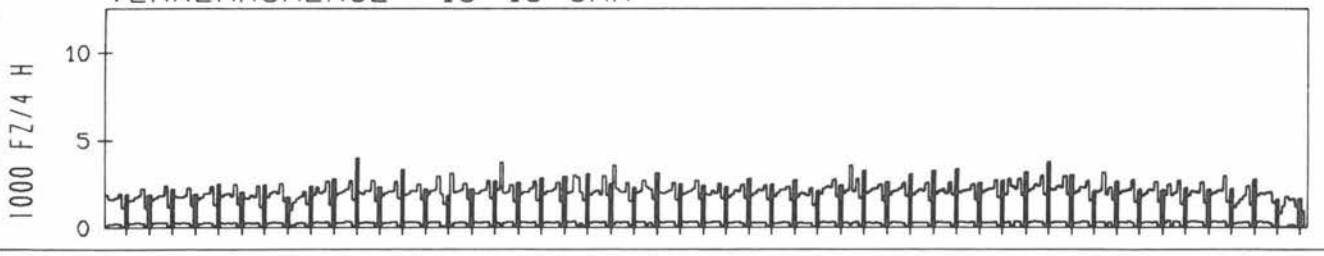
RICHTUNG SÜED

DTV KFZ 6838
 DTV LKW 1100 = 16.08 %
 MAX WERKTAG 9395 FR 5.10.
 MAX FER-WKTAG 8989 FR 31. 8.
 MAX SO+FEITAG 9096 DI 1. 5.

TÄGLICHE VERKEHRSMENGE



VERKEHRSMENGE 15-19 UHR



JAHRESGANGLINIEN 1990

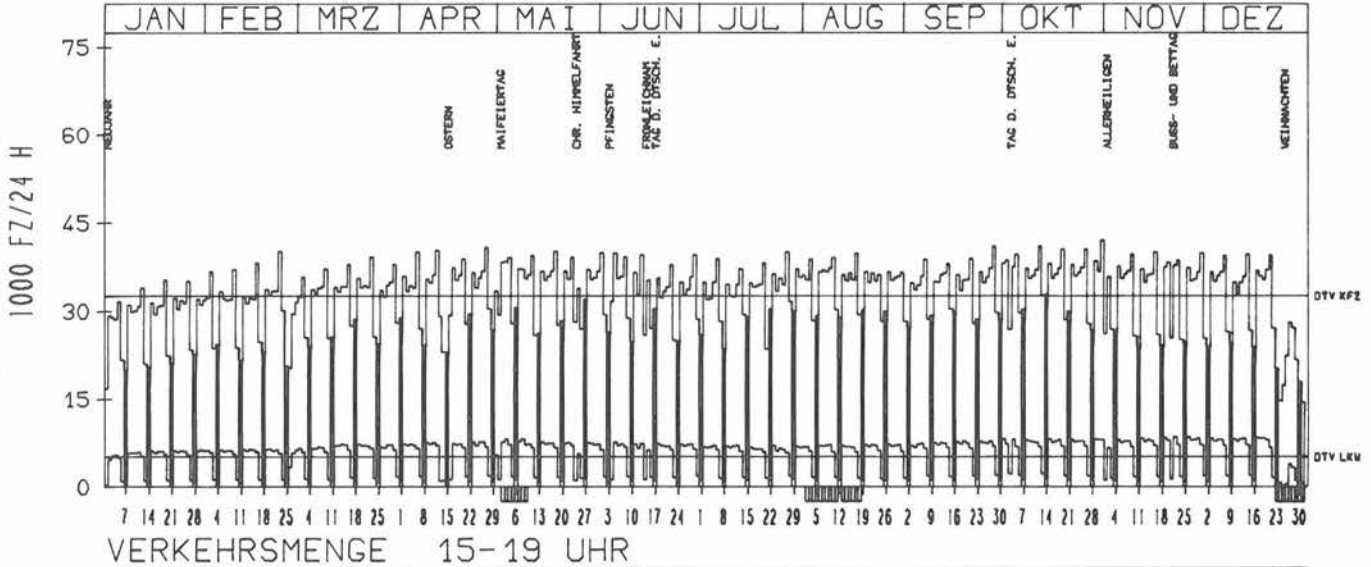
ZST: STERKRADE
NR.: 4407 5 026

LAND: NORDRHEIN-WESTFALEN
STRASSE: A 2
KM: 471.0
NETZKNOTEN: 4407 008
4407 86

RICHTUNG OST

DTV KFZ 32566
DTV LKW 5178 = 15.90 %
MAX WERKTAG 42080 MI 31.10.
MAX FER-WKTAG 40363 DO 12. 4.
MAX SO+FEITAG 32867 SO 14.10.

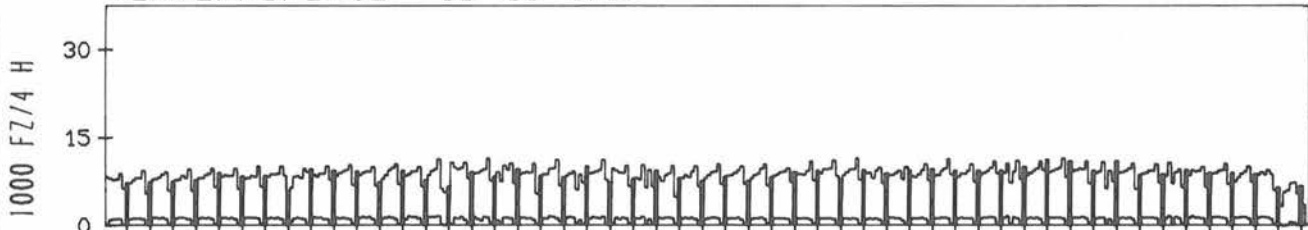
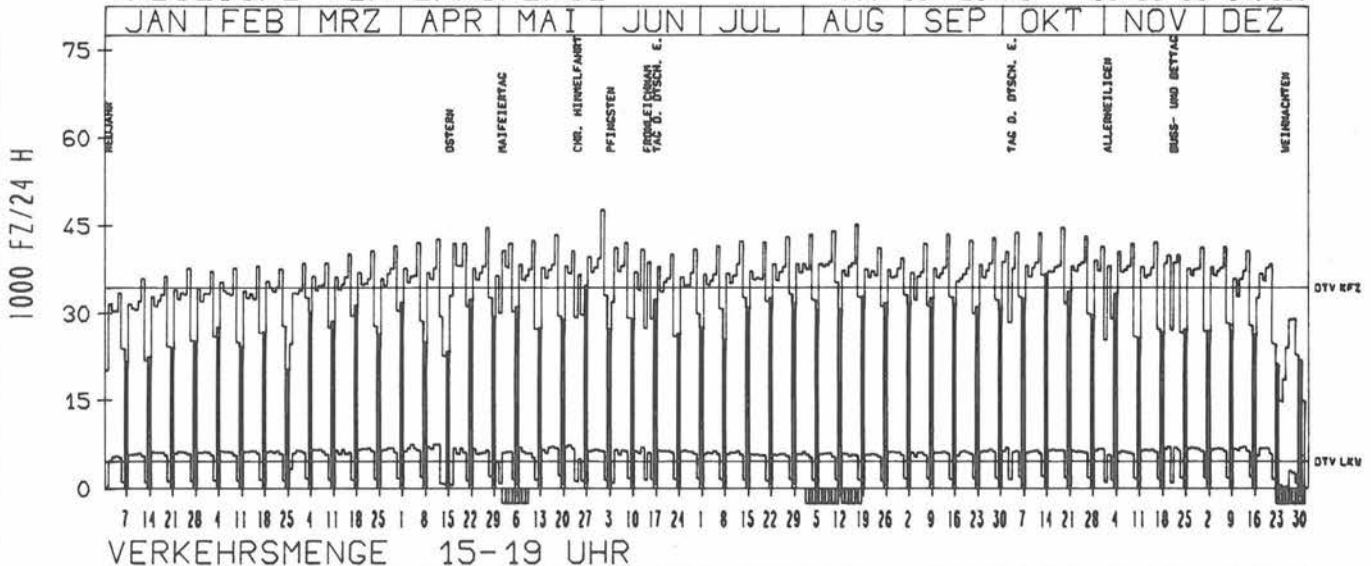
TAEGLICHE VERKEHRSMENGE



RICHTUNG WEST

DTV KFZ 34444
DTV LKW 4701 = 13.65 %
MAX WERKTAG 47734 FR 1. 6.
MAX FER-WKTAG 43091 FR 27. 7.
MAX SO+FEITAG 36768 SO 14.10.

TAEGLICHE VERKEHRSMENGE



JAHRESGANGLINIEN 1990

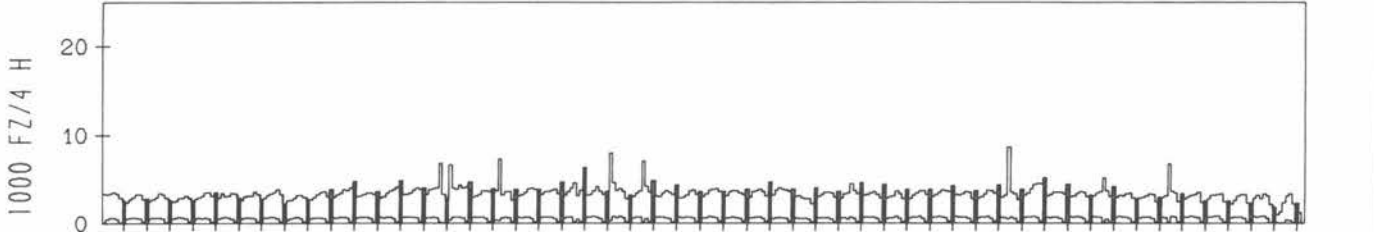
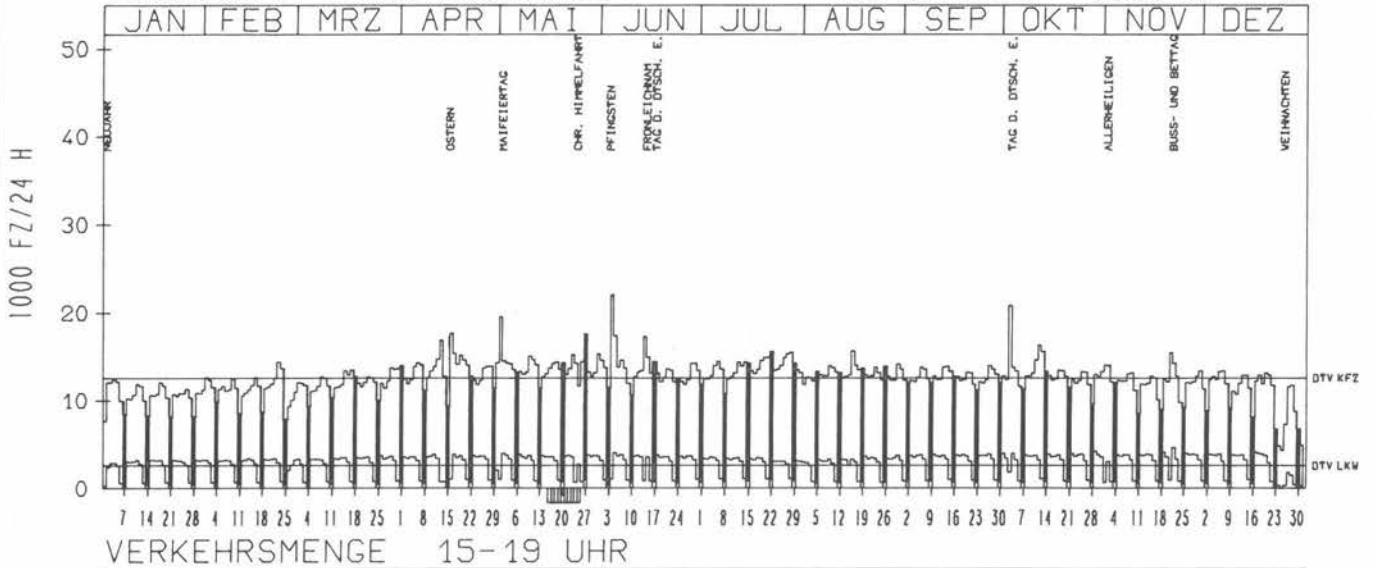
ZST: WANKUM
NR.: 4603 5 018

LAND: NORDRHEIN-WESTFALEN
STRASSE: A 2
KM: 520.2
NETZKNOTEN: 4604 055
4603 041

RICHTUNG OST

DTV KFZ 12547
DTV LKW 2561 = 20.41 %
MAX WERKTAG 17373 DI 5. 6.
MAX FER-WKTAG 15662 DO 16. 8.
MAX SO+FEITAG 21997 MO 4. 6.

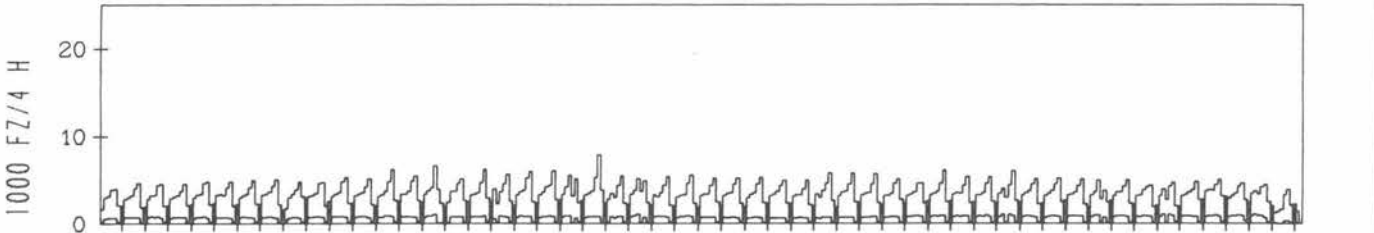
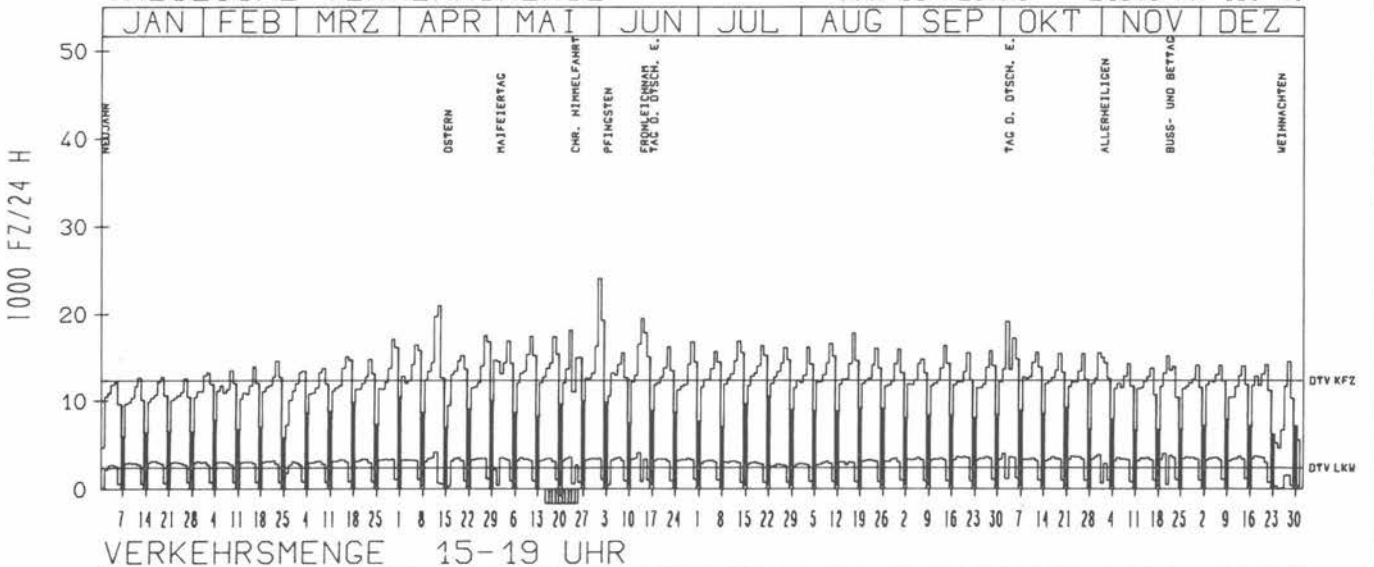
TAEGLICHE VERKEHRSMENGE



RICHTUNG WEST

DTV KFZ 12321
DTV LKW 2425 = 19.68 %
MAX WERKTAG 24078 FR 1. 6.
MAX FER-WKTAG 19735 DO 12. 4.
MAX SO+FEITAG 21048 FR 13. 4.

TAEGLICHE VERKEHRSMENGE



JAHRESGANGLINIEN 1990

ZST: OPLADEN

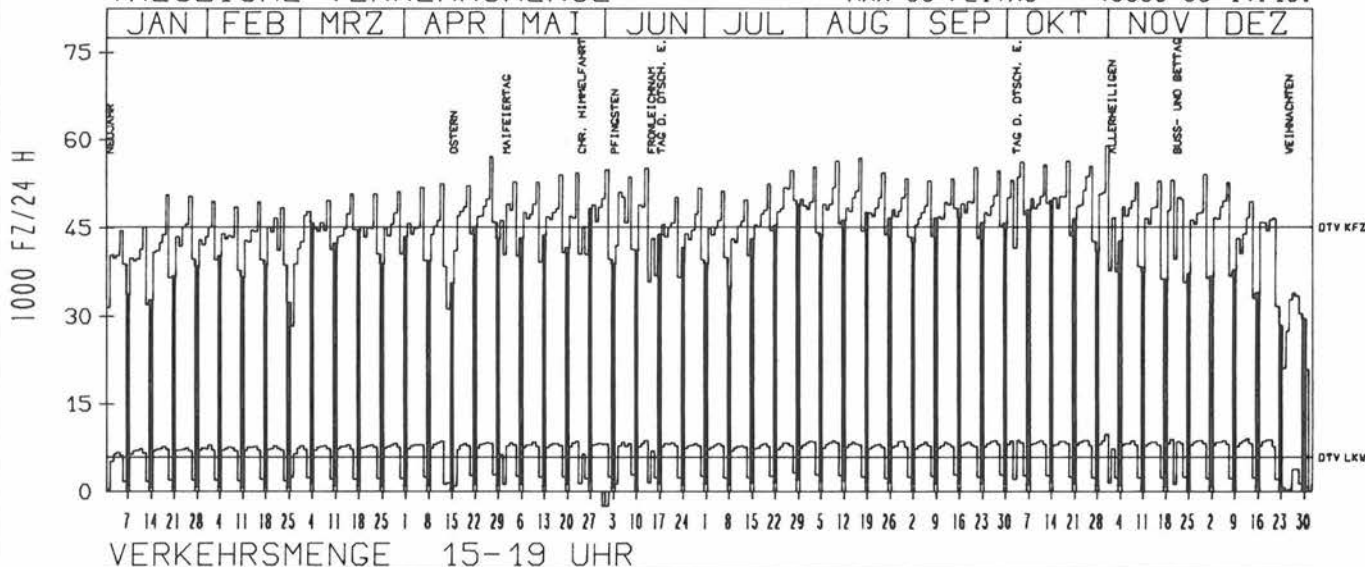
NR.: 4807 5 033

LAND: NORDRHEIN-WESTFALEN
 STRASSE: A 3
 KM: 109.6
 NETZKNOTEN: 4807 009
 4907 066

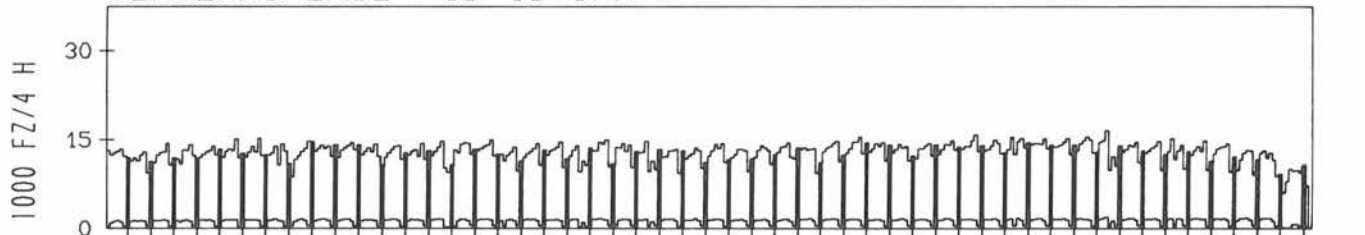
RICHTUNG NÖRD

DTV KFZ 45138
 DTV LKW 5877 = 13.02 %
 MAX WERKTAG 58961 MI 31.10.
 MAX FER-WKTAG 56873 FR 17. 8.
 MAX SO+FEITAG 49550 SO 14.10.

TÄGLICHE VERKEHRSMENGE



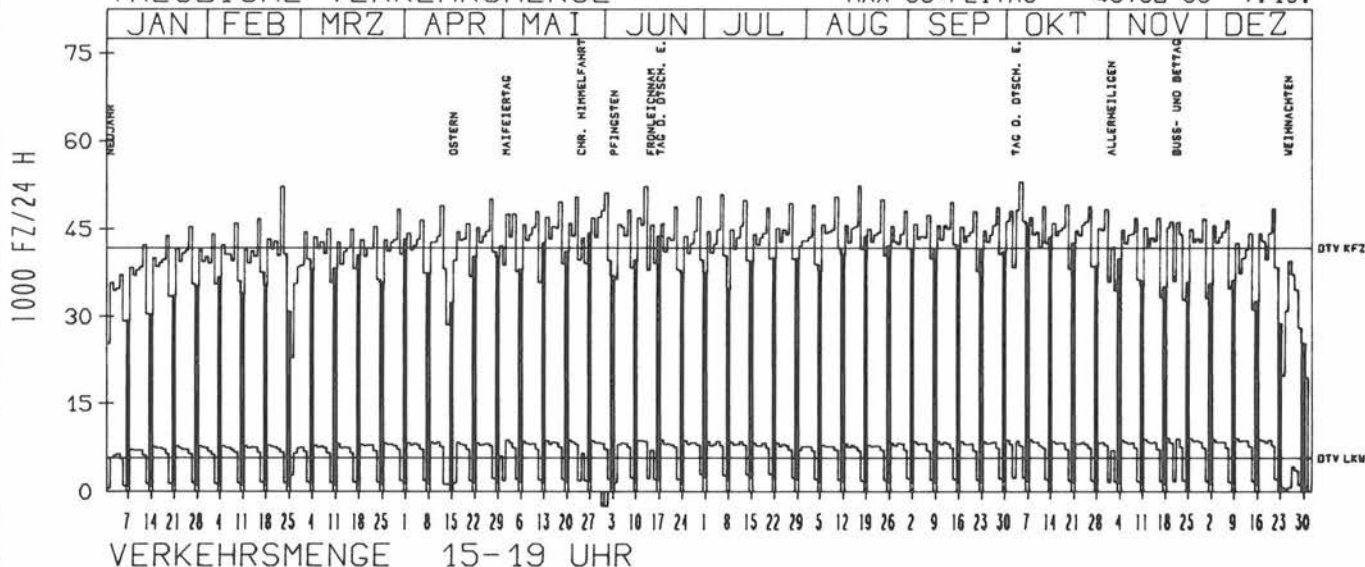
VERKEHRSMENGE 15-19 UHR



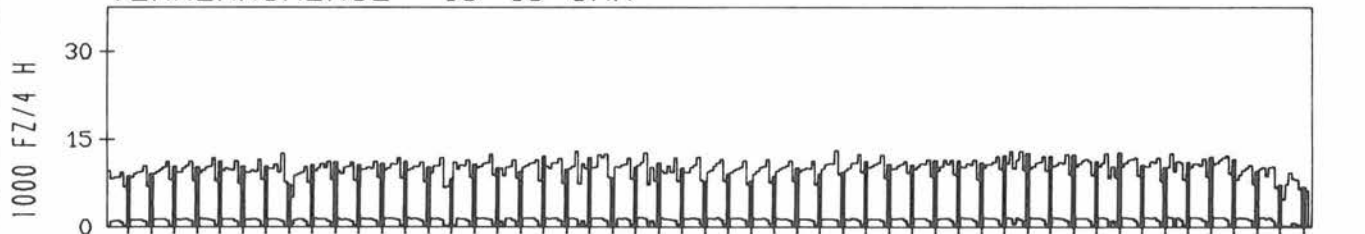
RICHTUNG SÜED

DTV KFZ 41800
 DTV LKW 5852 = 14.00 %
 MAX WERKTAG 52966 FR 5.10.
 MAX FER-WKTAG 52366 FR 17. 8.
 MAX SO+FEITAG 45782 SO 7.10.

TÄGLICHE VERKEHRSMENGE



VERKEHRSMENGE 15-19 UHR



JAHRESGANGLINIEN 1990

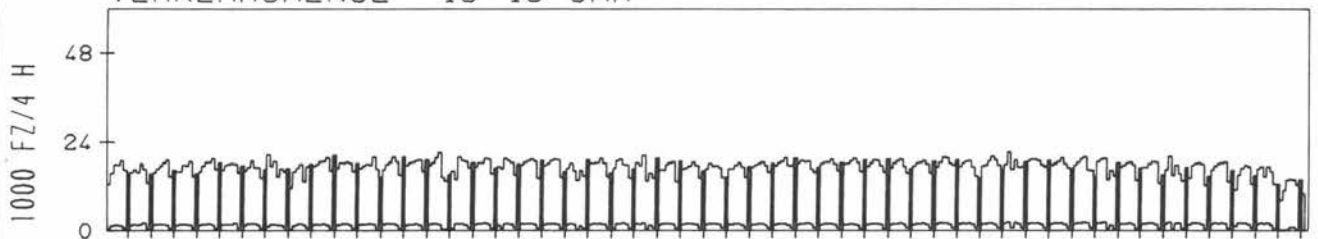
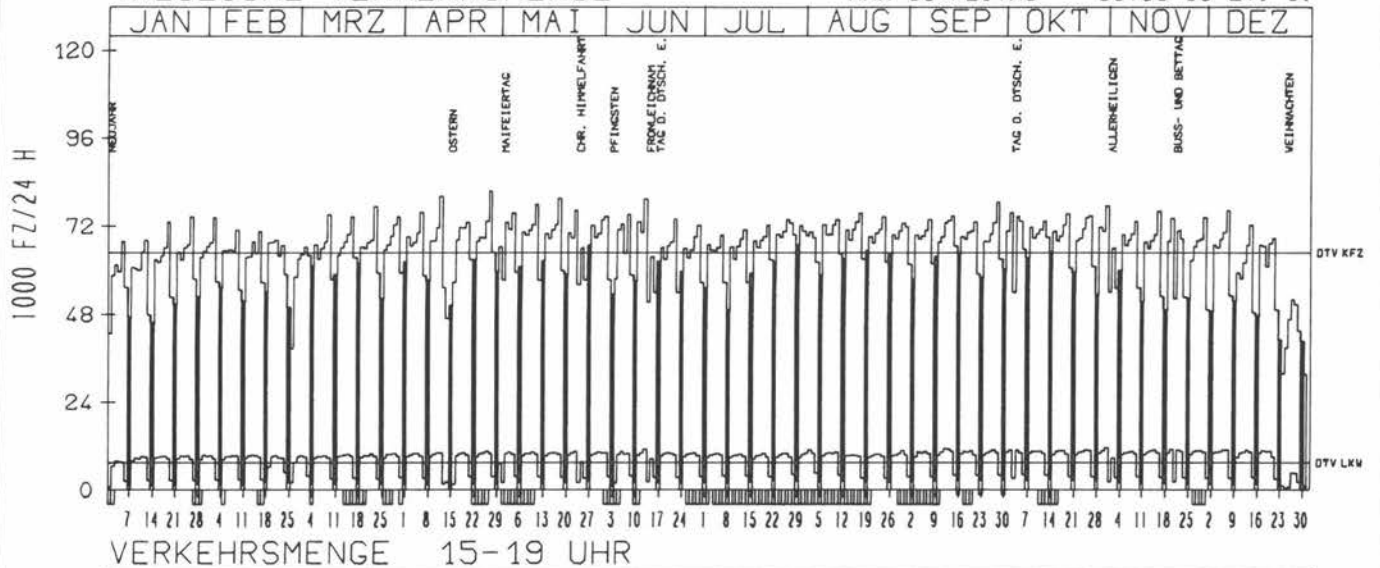
ZST: AD HEUMAR (NÖRD)
NR.: 5008 5 672

LAND: NORDRHEIN-WESTFALEN
STRASSE: A 3
KM: 128,4
NETZKNOTEN: 5008 021
5008 040

RICHTUNG NÖRD

DTV KFZ 64856
DTV LKW 7403 = 11,41 %
MAX WERKTAG 81498 FR 27. 4.
MAX FER-WKTAG 80177 DO 12. 4.
MAX SO+FEITAG 66739 SO 27. 5.

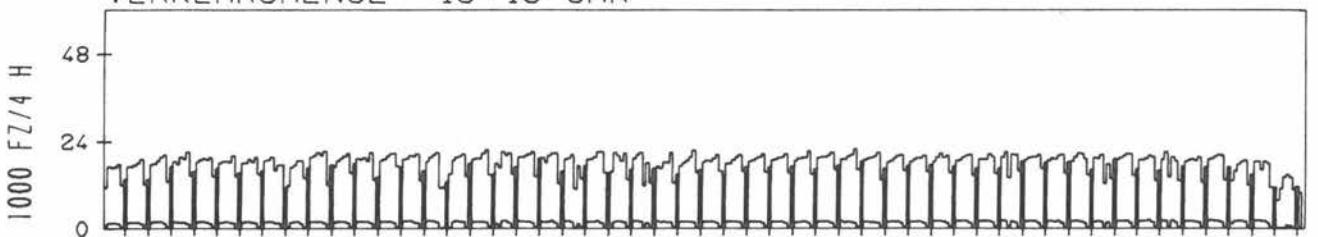
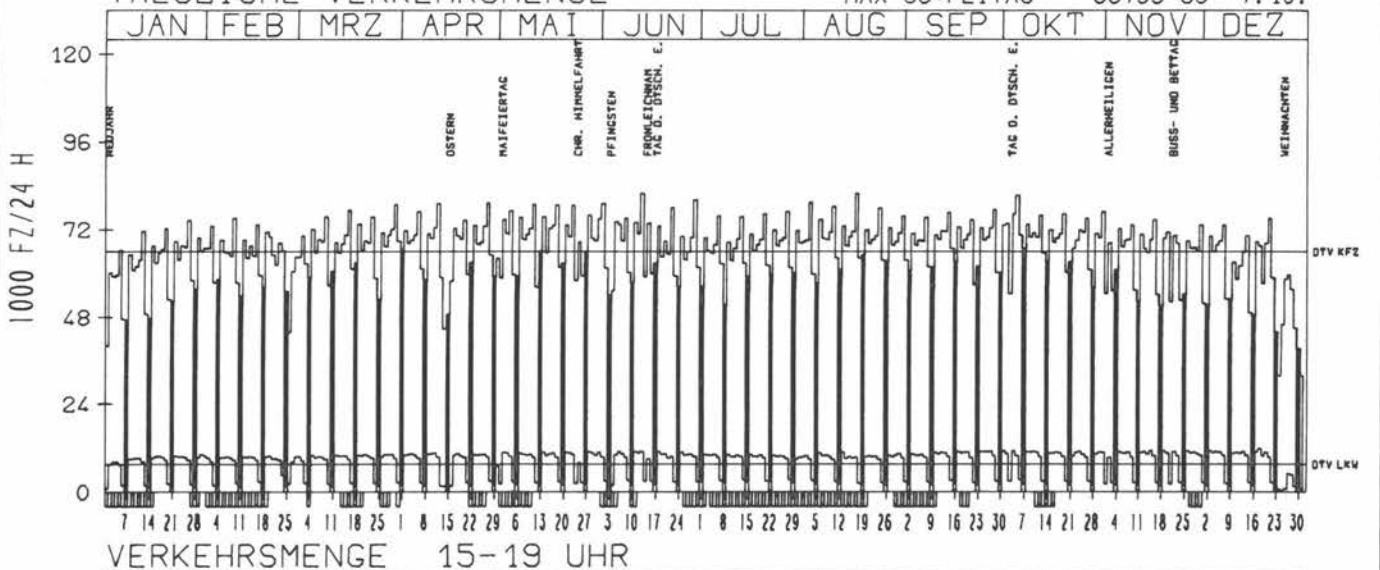
TÄGLICHE VERKEHRSMENGE



RICHTUNG SÜED

DTV KFZ 66046
DTV LKW 7608 = 11,52 %
MAX WERKTAG 82034 MI 13. 6.
MAX FER-WKTAG 79144 DO 12. 4.
MAX SO+FEITAG 66733 SO 7. 10.

TÄGLICHE VERKEHRSMENGE



JAHRESGANGLINIEN 1990

ZST: AD HEUMAR (SUED)

LAND: NORDRHEIN-WESTFALEN

NR.: 5008 5 673

STRASSE: A 3

KM: 0.5

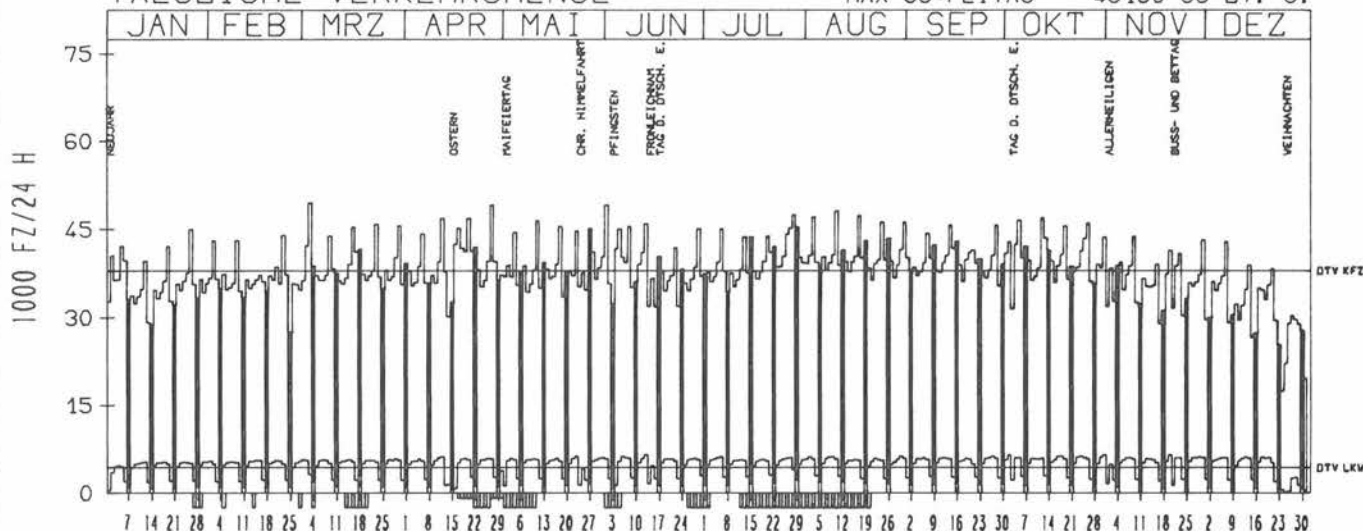
NETZKNOTEN: 5008 040

5008 045

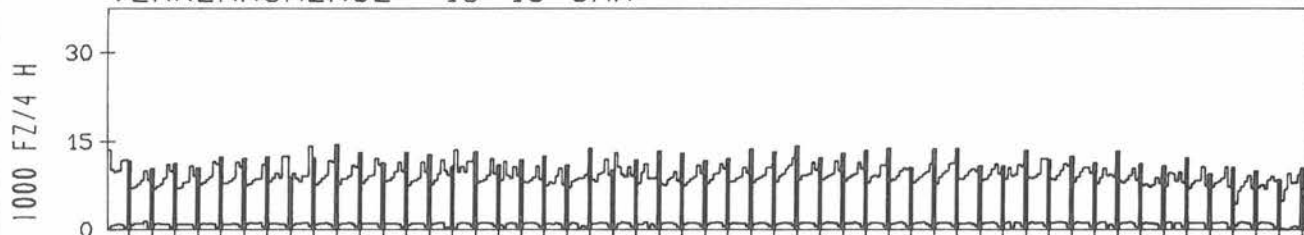
RICHTUNG NÖRD

DTV KFZ 37938
 DTV LKW 4377 = 11,54 %
 MAX WERKTAG 49535 SA 3. 3.
 MAX FER-WKTAG 46866 DO 12. 4.
 MAX SO+FEITAG 45130 SO 27. 5.

TAEGLICHE VERKEHRSMENGE




VERKEHRSMENGE 15-19 UHR



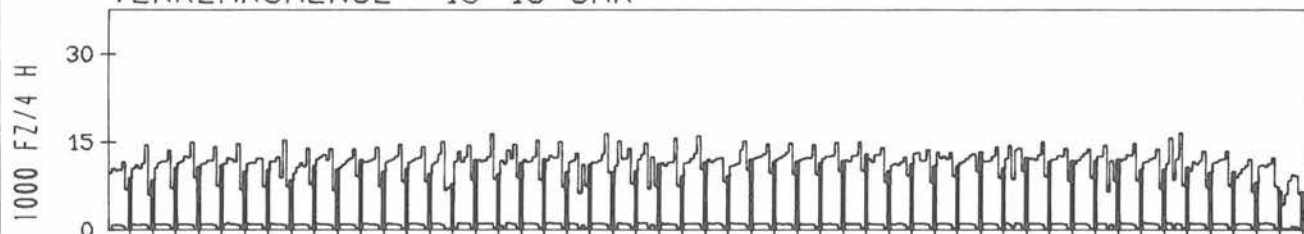
RICHTUNG SÜED

DTV KFZ 38267
 DTV LKW 4118 = 10,76 %
 MAX WERKTAG 56023 FR 23. 2.
 MAX FER-WKTAG 48943 FR 22. 6.
 MAX SO+FEITAG 43567 SO 17. 6.

TAEGLICHE VERKEHRSMENGE



VERKEHRSMENGE 15-19 UHR



JAHRESGANGLINIEN 1990

ZST: GIROD

LAND: STRASSE

RHEINLAND-PFALZ
A 3

NR.: 5513 7 144

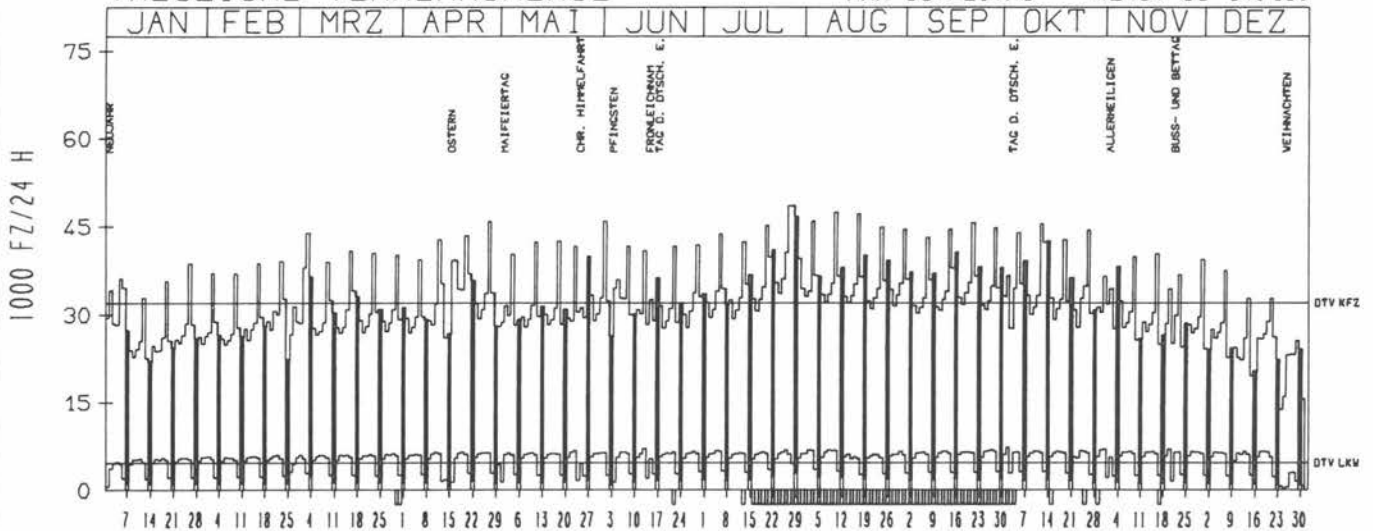
KM:
NETZKNOTEN:

5513 101
5513 103

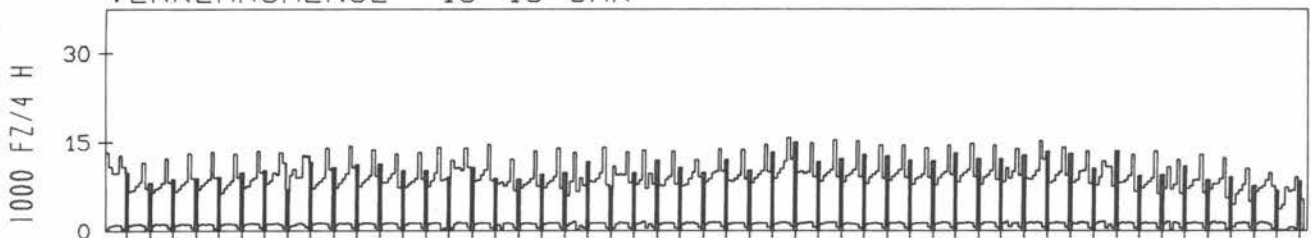
RICHTUNG NORD

DTV KFZ 31985
DTV LKW 4687 = 14.65 %
MAX WERKTAG 45818 FR 1. 6.
MAX FER-WKTAG 43766 FR 6. 7.
MAX SO+FEITAG 42497 SO 14.10.

TAEGLICHE VERKEHRSMENGE



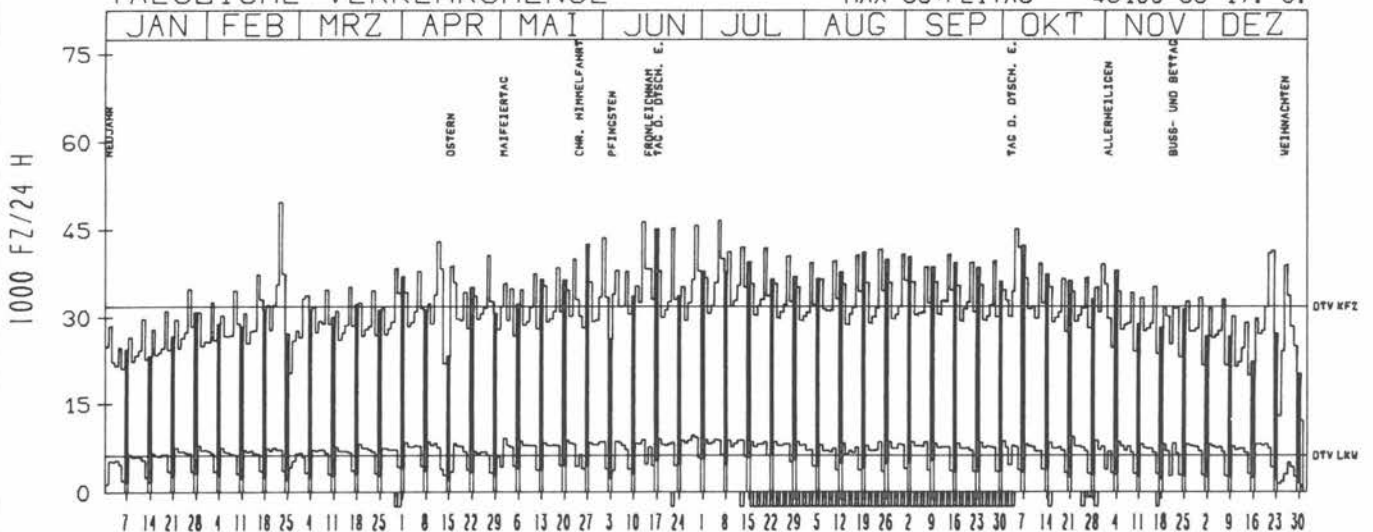
VERKEHRSMENGE 15-19 UHR



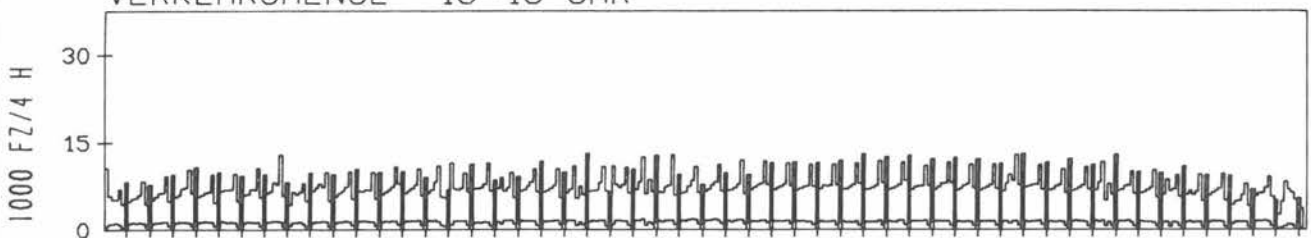
RICHTUNG SUED

DTV KFZ 31860
DTV LKW 6297 = 19.76 %
MAX WERKTAG 49800 FR 23. 2.
MAX FER-WKTAG 46585 FR 6. 7.
MAX SO+FEITAG 45100 SO 17. 6.

TAEGLICHE VERKEHRSMENGE



VERKEHRSMENGE 15-19 UHR



JAHRESGANGLINIEN 1990

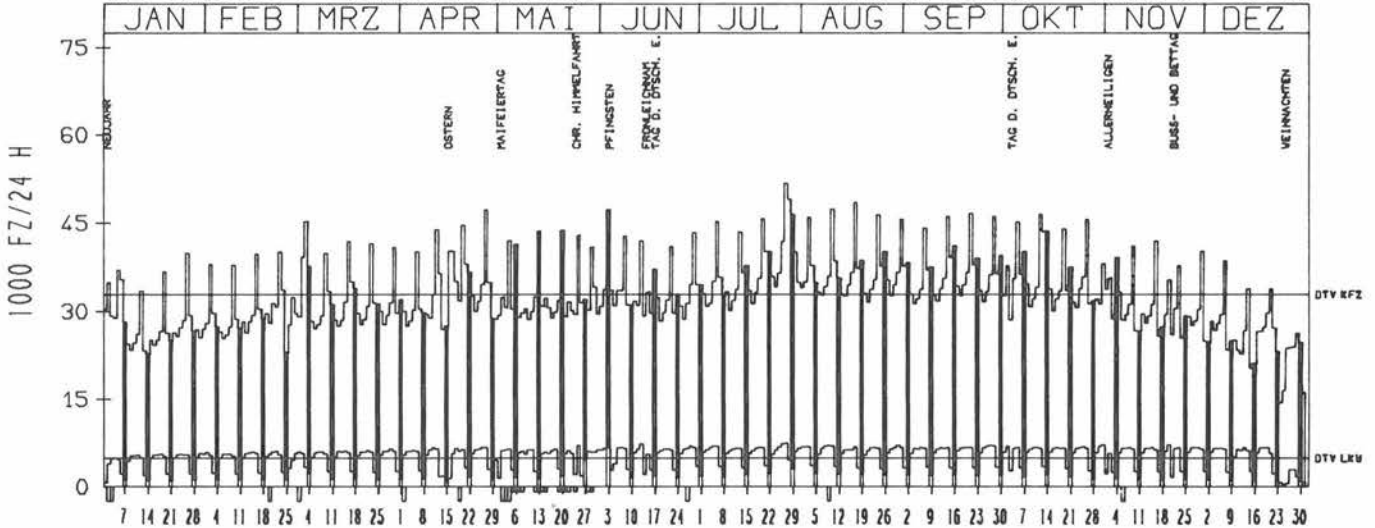
ZST: ELZER BERG
 NR.: 5514 6 846 (0846)

LAND: HESSEN
 STRASSE: A 3
 KM: 101.0
 NETZKNOTEN: 5513 002
 5514 058

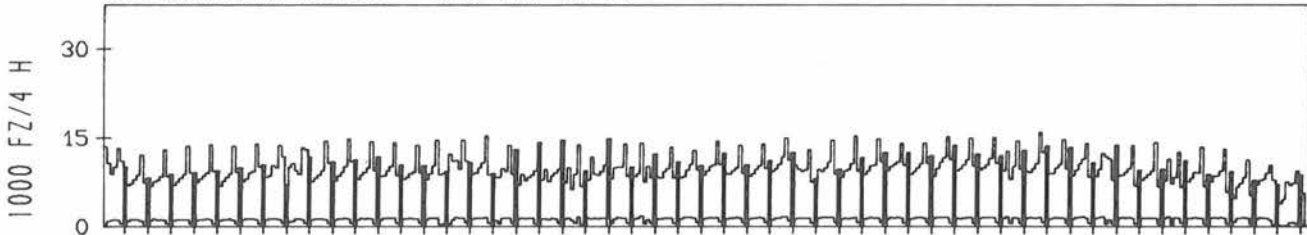
RICHTUNG NÖRD

DTV KFZ 32857
 DTV LKW 4916 = 14.96 %
 MAX WERKTAG 47198 FR 27. 4.
 MAX FER-WKTAG 51695 FR 27. 7.
 MAX SO+FEITAG 47275 SO 3. 6.

TAEGLICHE VERKEHRSMENGE



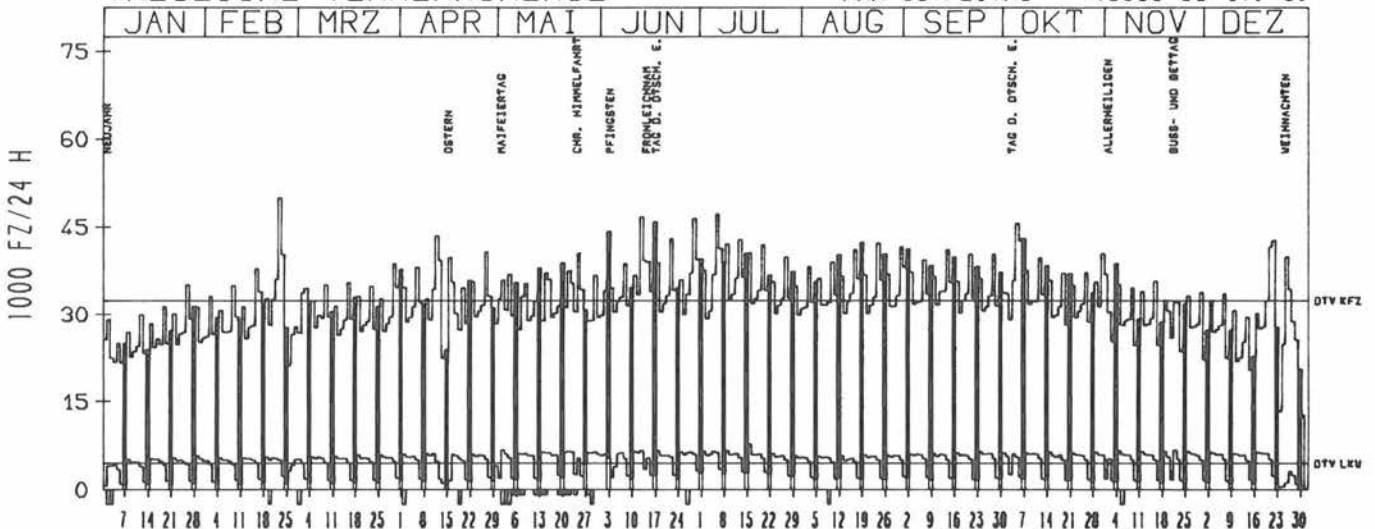
VERKEHRSMENGE 15-19 UHR



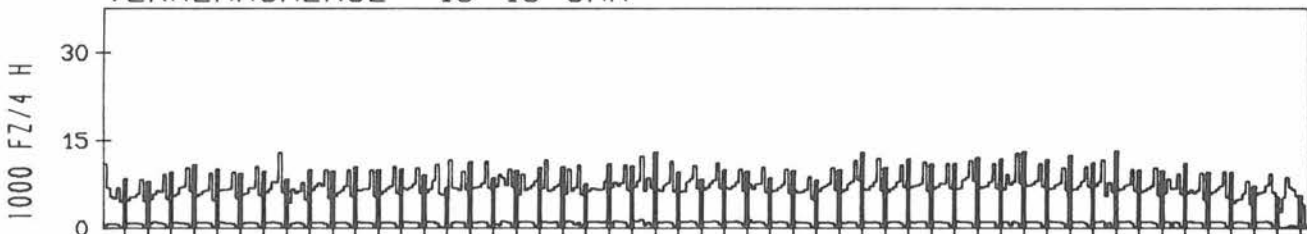
RICHTUNG SÜED

DTV KFZ 32429
 DTV LKW 4493 = 13.86 %
 MAX WERKTAG 50069 FR 23. 2.
 MAX FER-WKTAG 47305 FR 6. 7.
 MAX SO+FEITAG 45938 SO 17. 6.

TAEGLICHE VERKEHRSMENGE



VERKEHRSMENGE 15-19 UHR



JAHRESGANGLINIEN 1990

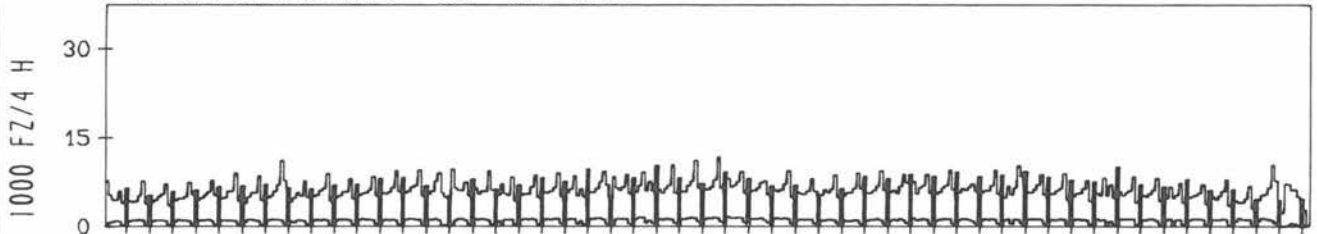
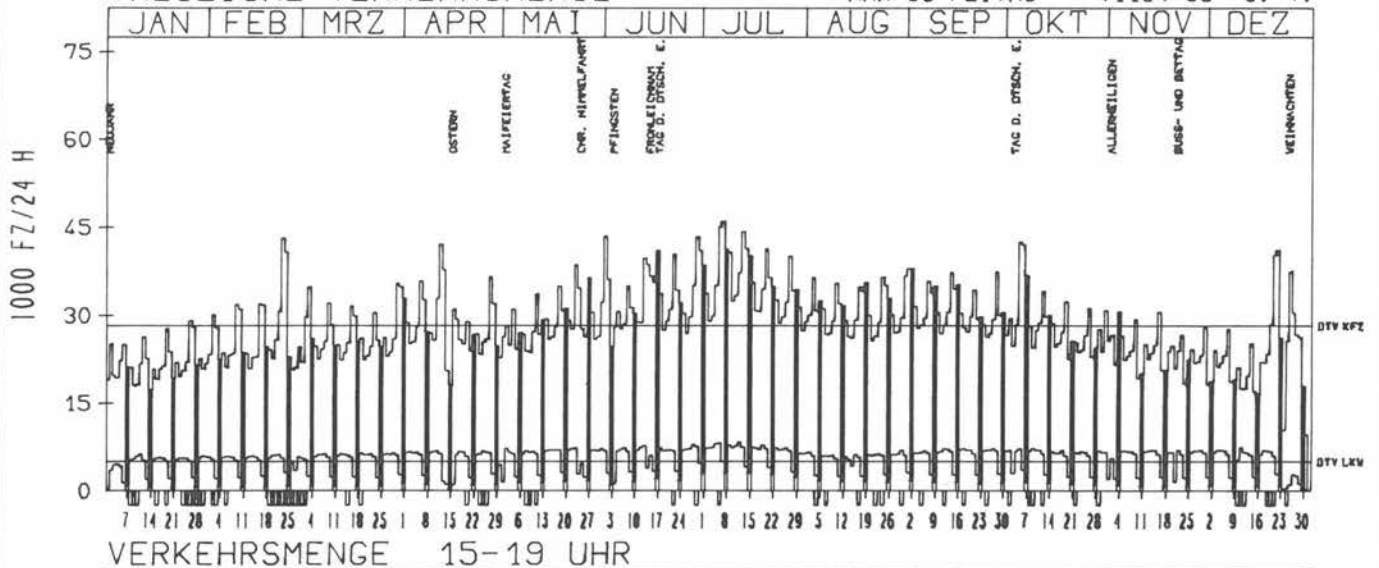
ZST: WUERZBURG (WEST)
 NR.: 6224 9 034 (9051)

LAND: BAYERN
 STRASSE: A 3
 KM: 277.0
 NETZKNOTEN: 6224 215
 6224 211

RICHTUNG OST

TAEGLICHE VERKEHRSMENGE

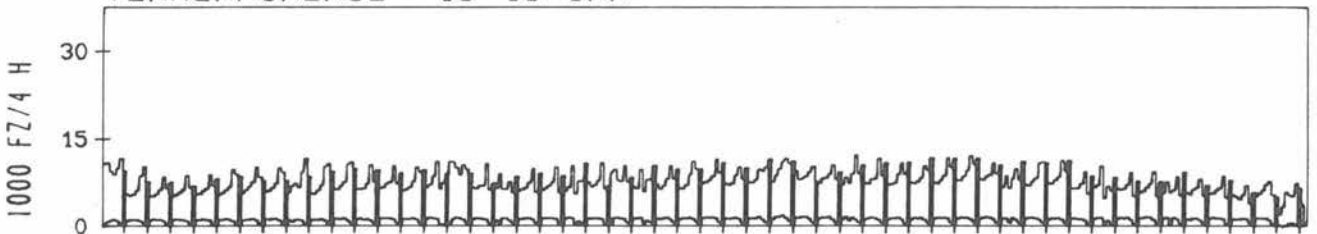
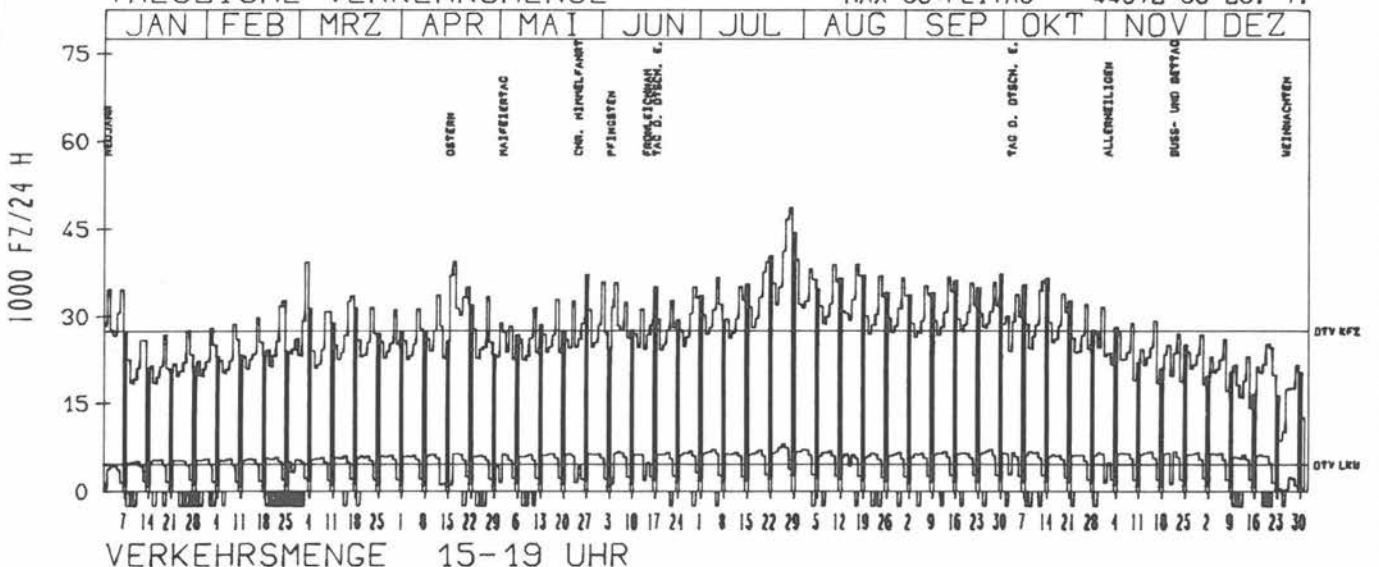
DTV KFZ 28193
 DTV LKW 5009 = 17.77 %
 MAX WERKTAG 43444 FR 1. 6.
 MAX FER-WKTAG 46004 SA 7. 7.
 MAX SO+FEITAG 41184 SO 8. 7.



RICHTUNG WEST

TAEGLICHE VERKEHRSMENGE

DTV KFZ 27534
 DTV LKW 4679 = 16.99 %
 MAX WERKTAG 39364 SA 3. 3.
 MAX FER-WKTAG 48776 SA 28. 7.
 MAX SO+FEITAG 44372 SO 29. 7.



JAHRESGANGLINIEN 1990

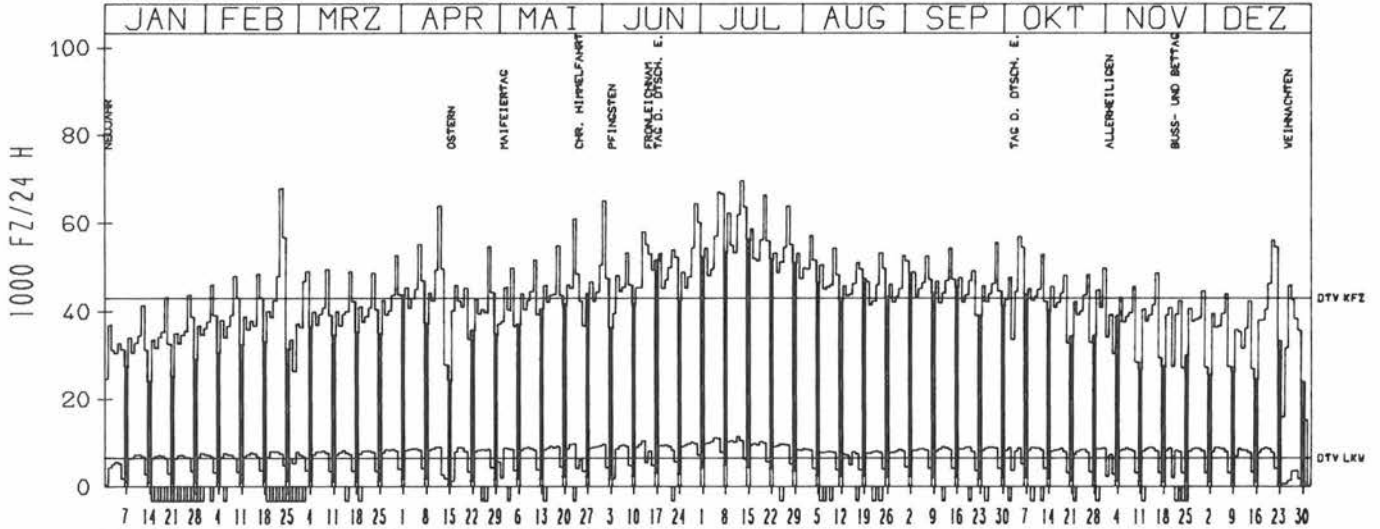
ZST: AK NUERNBERG (WEST)
 NR.: 6533 9 039 (9051)

LAND: BAYERN
 STRASSE: A 3
 KM: 401.4
 NETZKNOTEN: 6533 014
 6533 008

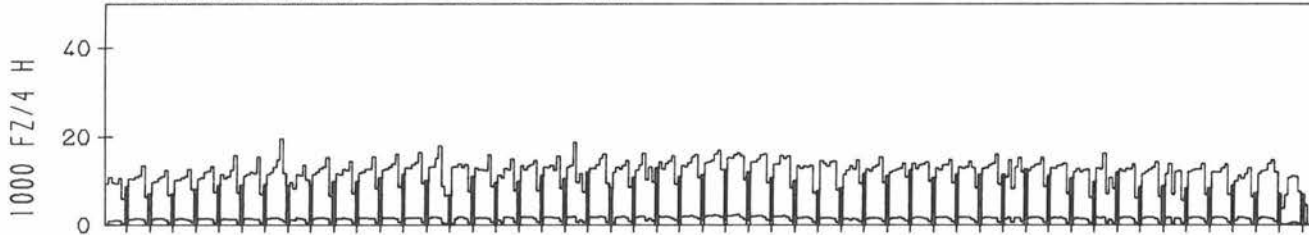
RICHTUNG OST

DTV KFZ 42967
 DTV LKW 6534 = 15.21 %
 MAX WERKTAG 64900 FR 1. 6.
 MAX FER-WKTAG 69460 FR 13. 7.
 MAX SO+FEITAG 56080 SO 15. 7.

TAEGLICHE VERKEHRSMENGE



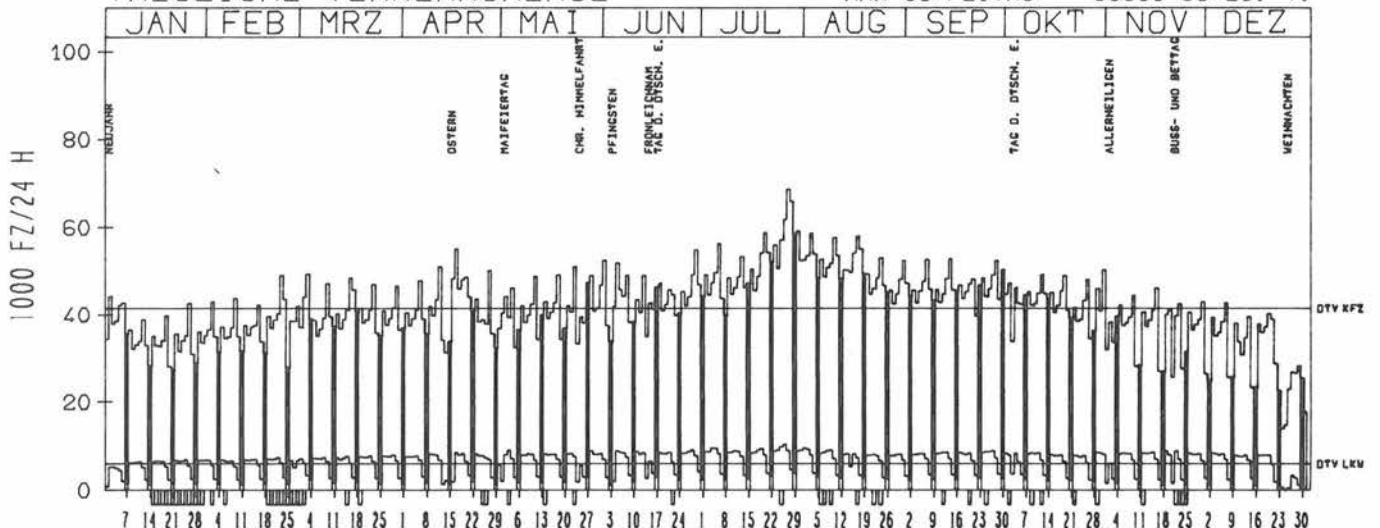
VERKEHRSMENGE 15-19 UHR



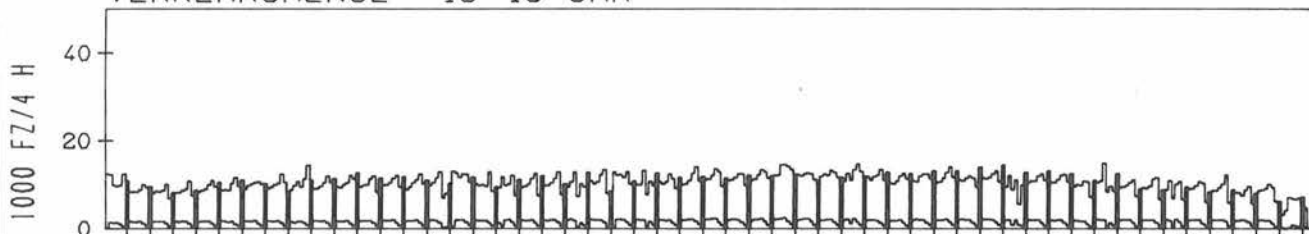
RICHTUNG WEST

DTV KFZ 41544
 DTV LKW 6026 = 14.51 %
 MAX WERKTAG 52900 FR 14. 9.
 MAX FER-WKTAG 68608 FR 27. 7.
 MAX SO+FEITAG 58560 SO 29. 7.

TAEGLICHE VERKEHRSMENGE



VERKEHRSMENGE 15-19 UHR



JAHRESGANGLINIEN 1990

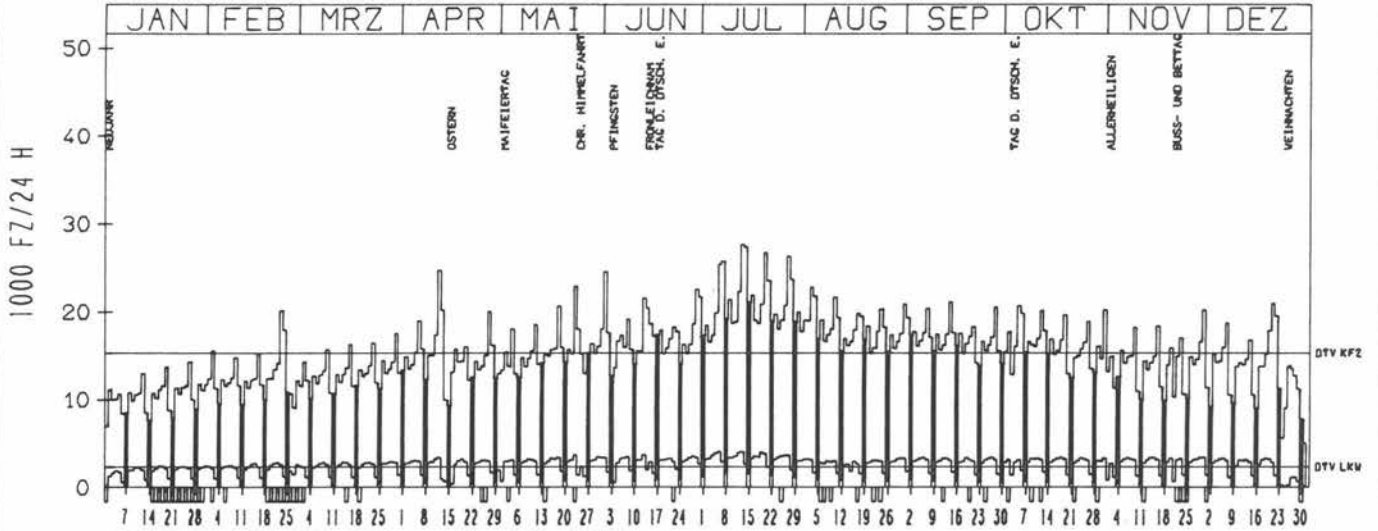
ZST: AK NUERNBERG (OST)
 NR.: 6533 9 040 (9052)

LAND: BAYERN
 STRASSE: A 3
 KM: 404.4
 NETZKNOTEN: 6533 019
 6533 014

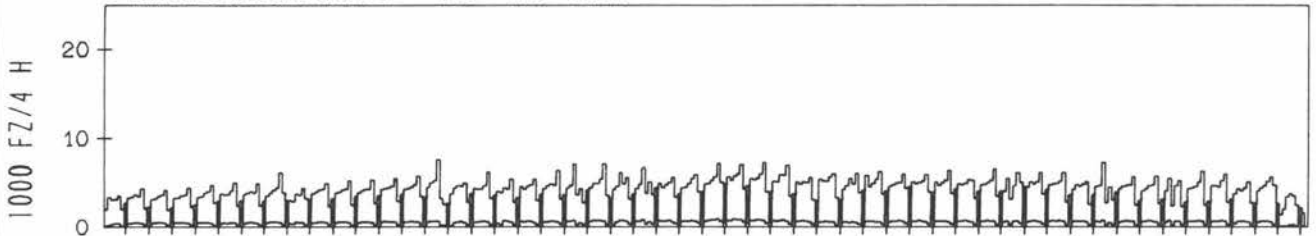
RICHTUNG OST

DTV KFZ 15297
 DTV LKW 2330 = 15.23 %
 MAX WERKTAG 24592 FR 1. 6.
 MAX FER-WKTAG 27676 FR 13. 7.
 MAX SO+FEITAG 21108 SO 15. 7.

TAEGLICHE VERKEHRSMENGE



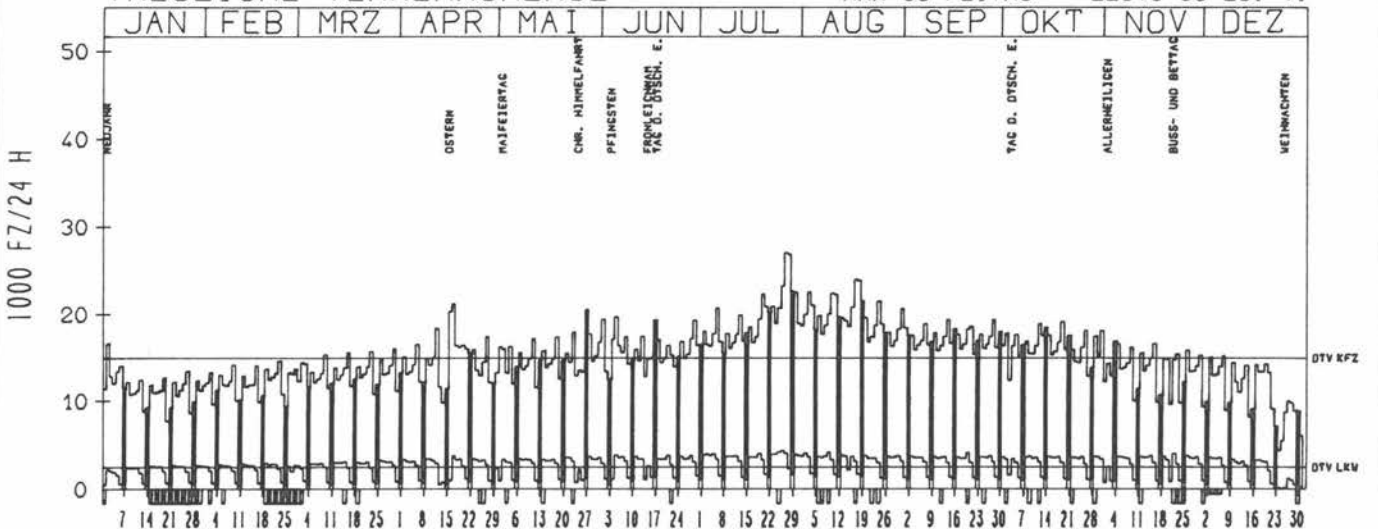
VERKEHRSMENGE 15-19 UHR




RICHTUNG WEST

DTV KFZ 14963
 DTV LKW 2512 = 16.79 %
 MAX WERKTAG 19456 FR 14. 9.
 MAX FER-WKTAG 27112 FR 27. 7.
 MAX SO+FEITAG 22576 SO 29. 7.

TAEGLICHE VERKEHRSMENGE



VERKEHRSMENGE 15-19 UHR



JAHRESGANGLINIEN 1990

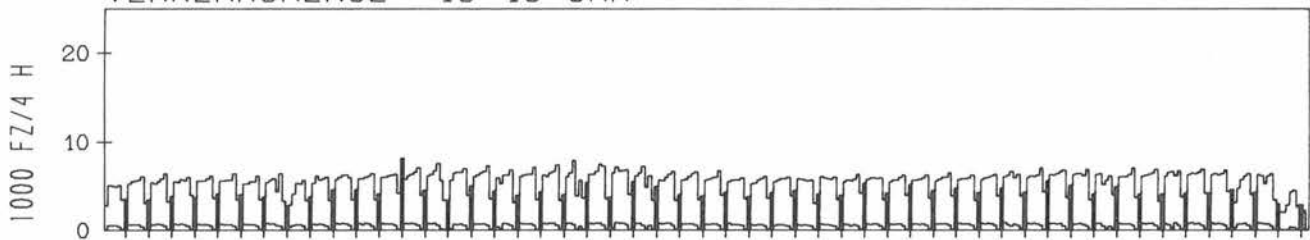
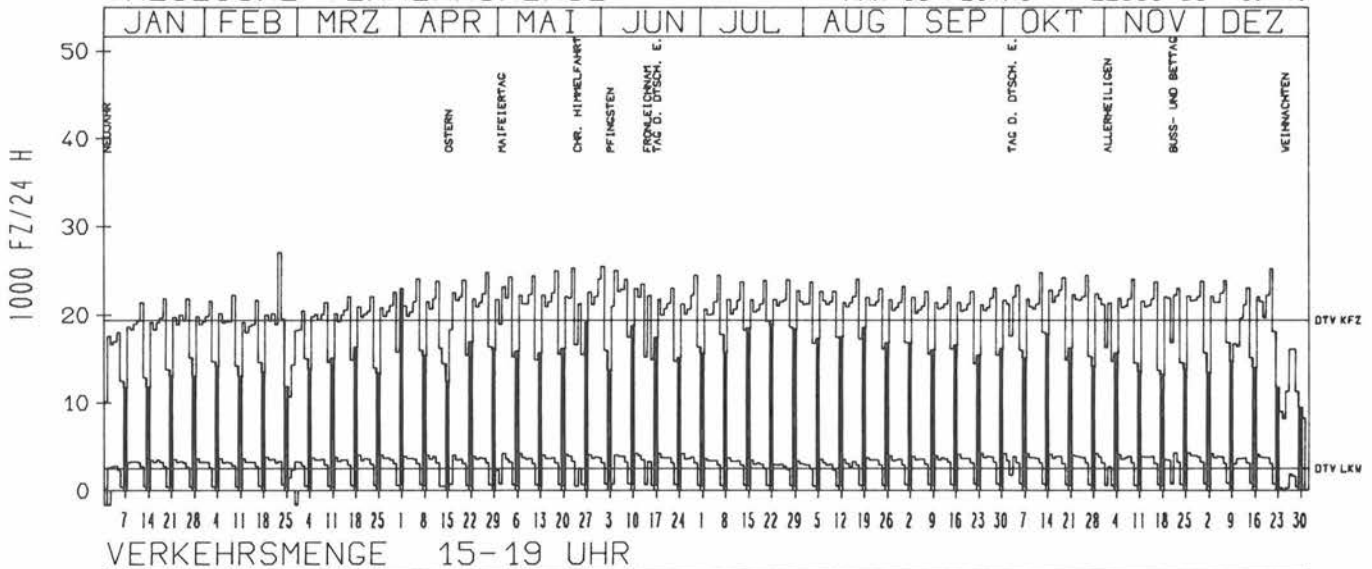
ZST: WUERSELEN
NR.: 5102 5 008

LAND: NORDRHEIN-WESTFALEN
STRASSE: A 4
KM: 7.9
NETZKNOTEN: 5102 002
5103 027

RICHTUNG OST

DTV KFZ 19378
DTV LKW 2535 = 13.08 %
MAX WERKTAG 27097 FR 23. 2.
MAX FER-WKTAG 24531 FR 29. 6.
MAX SO+FEITAG 22998 SO 1. 4.

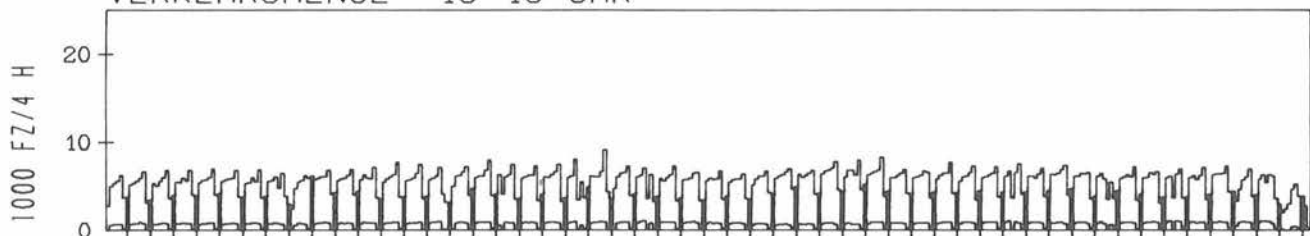
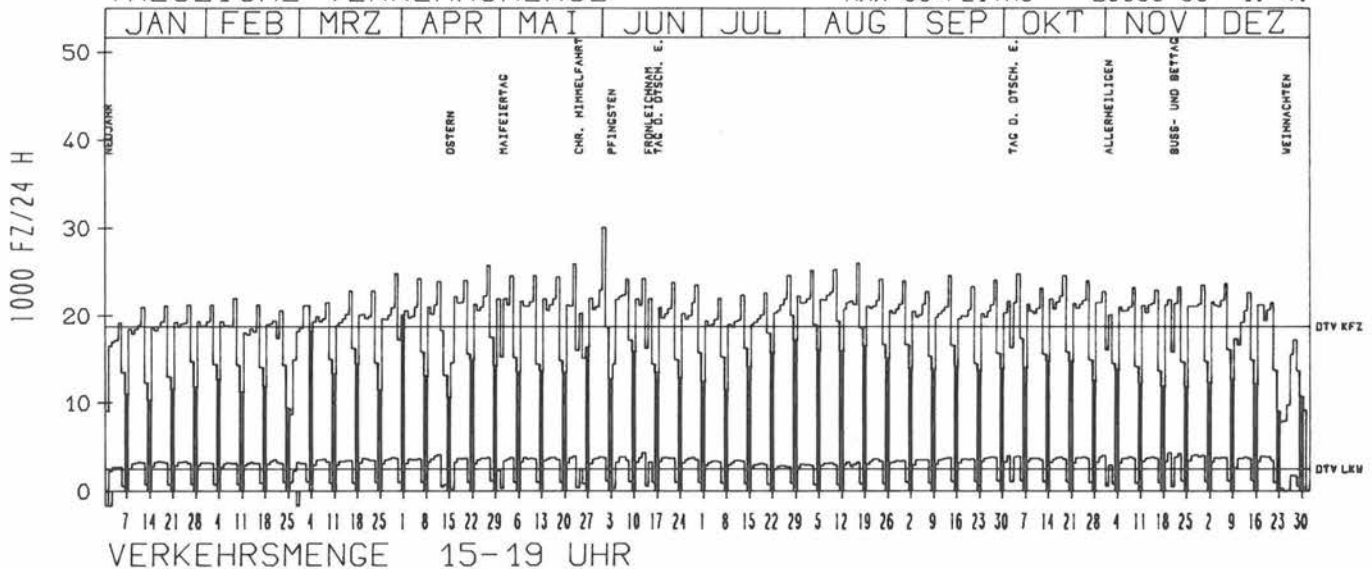
TAEGELICHE VERKEHRSMENGE



RICHTUNG WEST

DTV KFZ 18790
DTV LKW 2547 = 13.55 %
MAX WERKTAG 30098 FR 1. 6.
MAX FER-WKTAG 25989 FR 17. 8.
MAX SO+FEITAG 20085 SO 1. 4.

TAEGELICHE VERKEHRSMENGE



JAHRESGANGLINIEN 1990

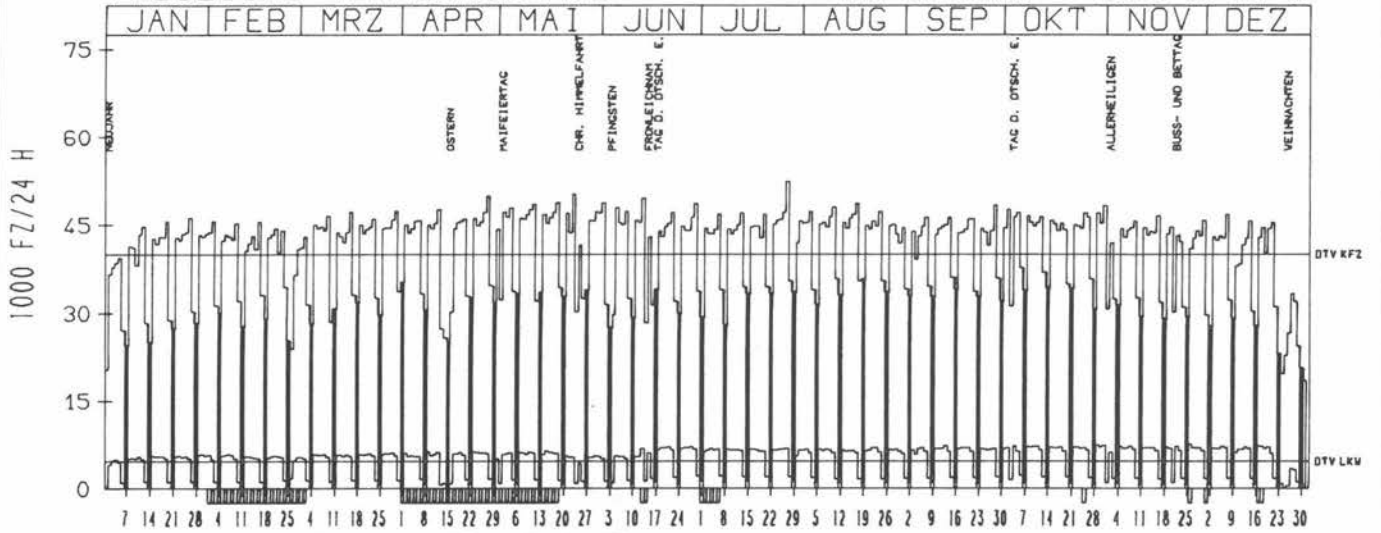
ZST: RHEINBRUECKE RÖDENKIRC
 NR.: 5107 5049

LAND: NÖRDRHEIN-WESTFALEN
 STRASSE: A 4
 KM: 75.5
 NETZKNOTEN:

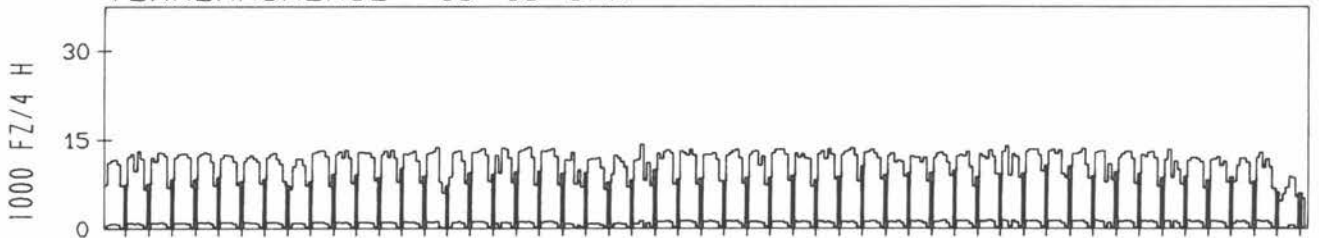
RICHTUNG ÖST

DTV KFZ 40033
 DTV LKW 4597 = 11.48 %
 MAX WERKTAG 50214 MI 23. 5.
 MAX FER-WKTAG 52405 FR 27. 7.
 MAX SO+FEITAG 35681 SO 19. 8.

TAEGLICHE VERKEHRSMENGE



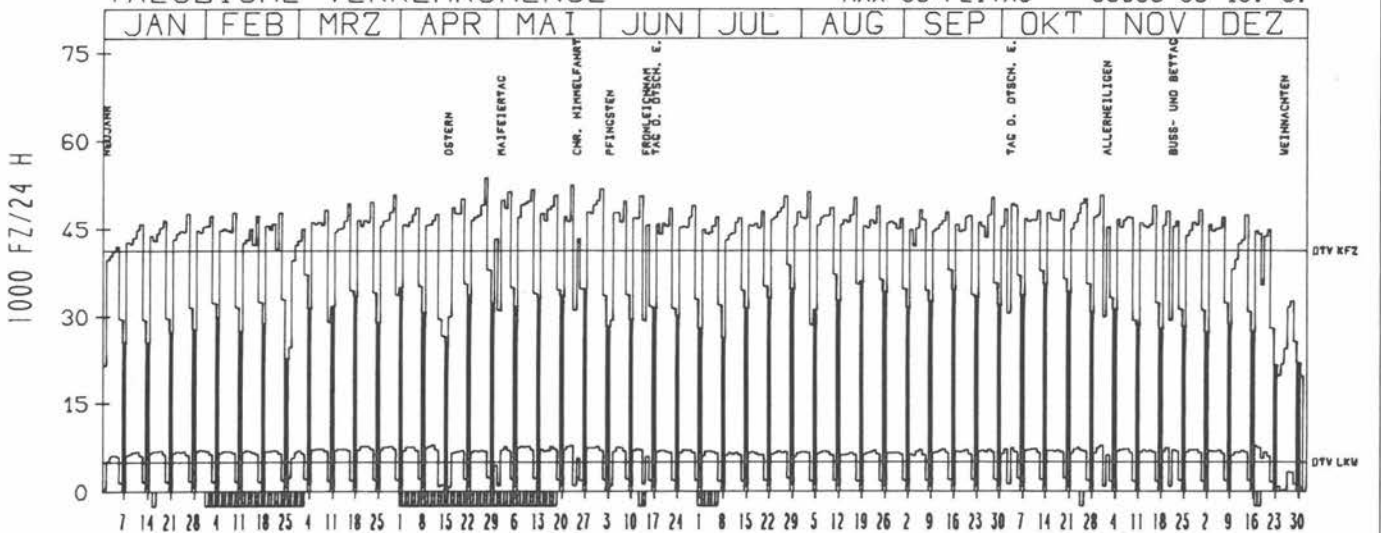
VERKEHRSMENGE 15-19 UHR



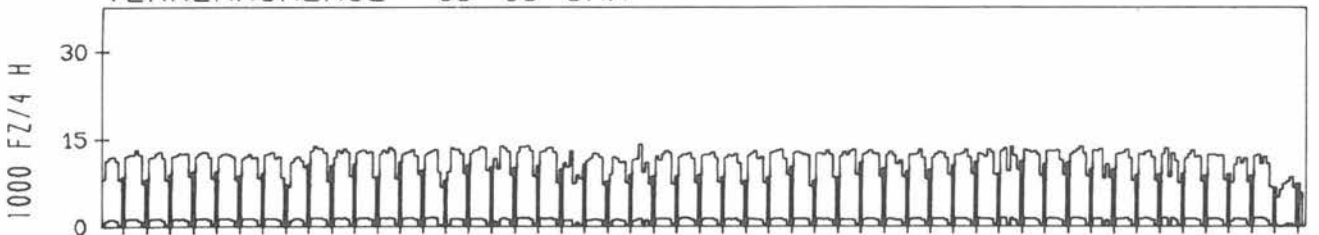
RICHTUNG WEST

DTV KFZ 41244
 DTV LKW 5065 = 12.28 %
 MAX WERKTAG 52559 MI 23. 5.
 MAX FER-WKTAG 51362 FR 3. 8.
 MAX SO+FEITAG 36063 SO 19. 8.

TAEGLICHE VERKEHRSMENGE



VERKEHRSMENGE 15-19 UHR



JAHRESGANGLINIEN 1990

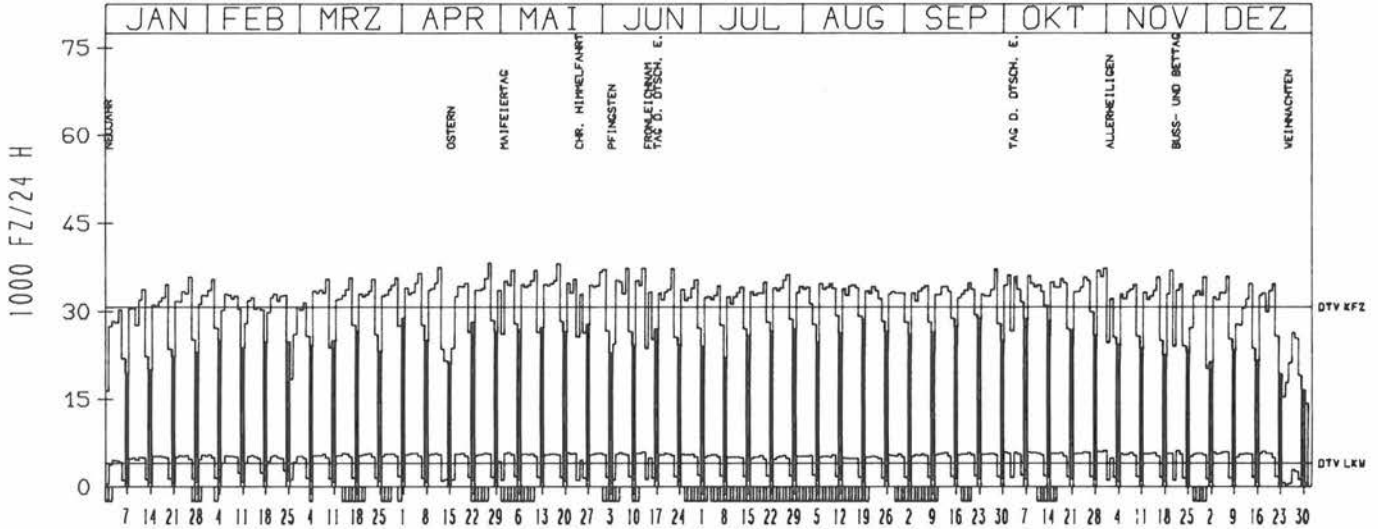
ZST: AD HEUMAR (WEST)
NR.: 5008 5 021

LAND: NORDRHEIN-WESTFALEN
STRASSE: A 4
KM: 80.4
NETZKNOTEN: 5008 038
5008 040

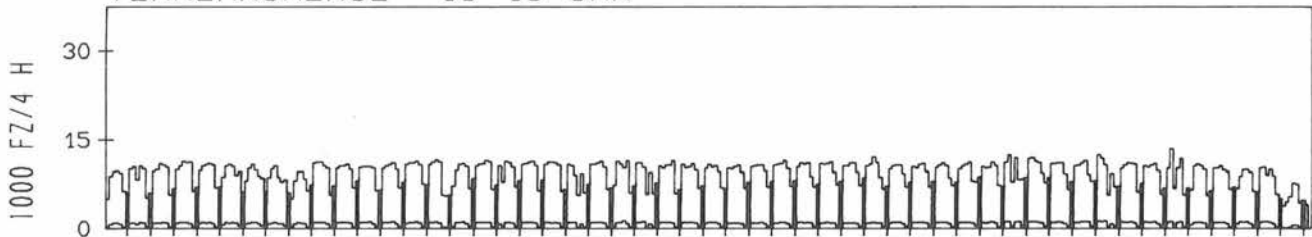
RICHTUNG OST

DTV KFZ 30740
DTV LKW 4083 = 13.28 %
MAX WERKTAG 38194 FR 27. 4.
MAX FER-WKTAG 37439 DO 12. 4.
MAX SO+FEITAG 28908 SO 1. 4.

TAEGLICHE VERKEHRSMENGE



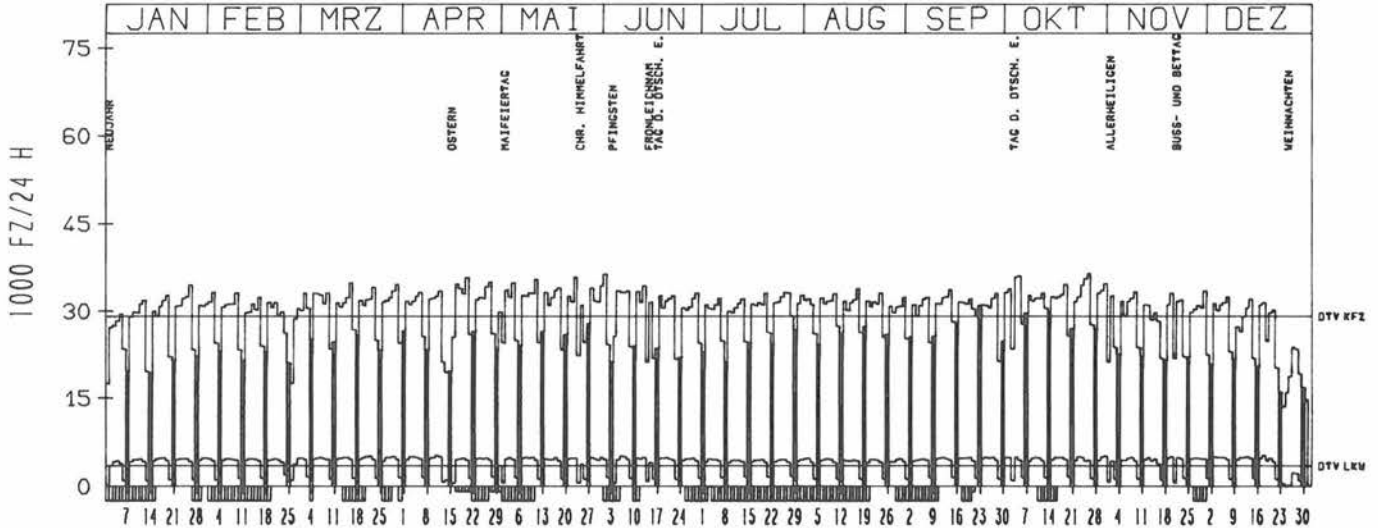
VERKEHRSMENGE 15-19 UHR



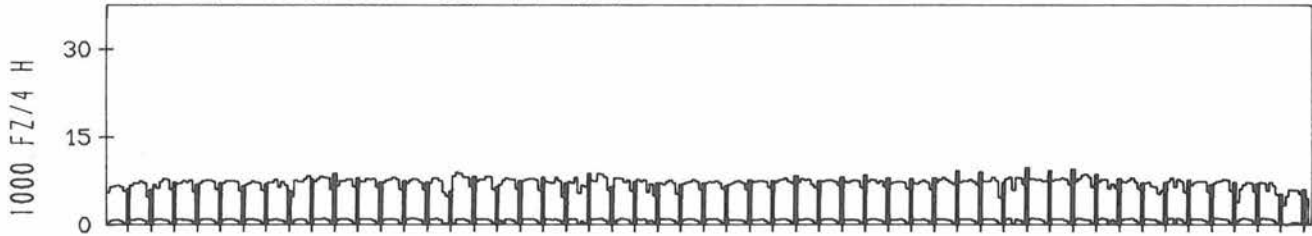
RICHTUNG WEST

DTV KFZ 29162
DTV LKW 3500 = 12.00 %
MAX WERKTAG 36539 FR 26.10.
MAX FER-WKTAG 35754 FR 20. 4.
MAX SO+FEITAG 31071 SO 23. 9.

TAEGLICHE VERKEHRSMENGE



VERKEHRSMENGE 15-19 UHR



JAHRESGANGLINIEN 1990

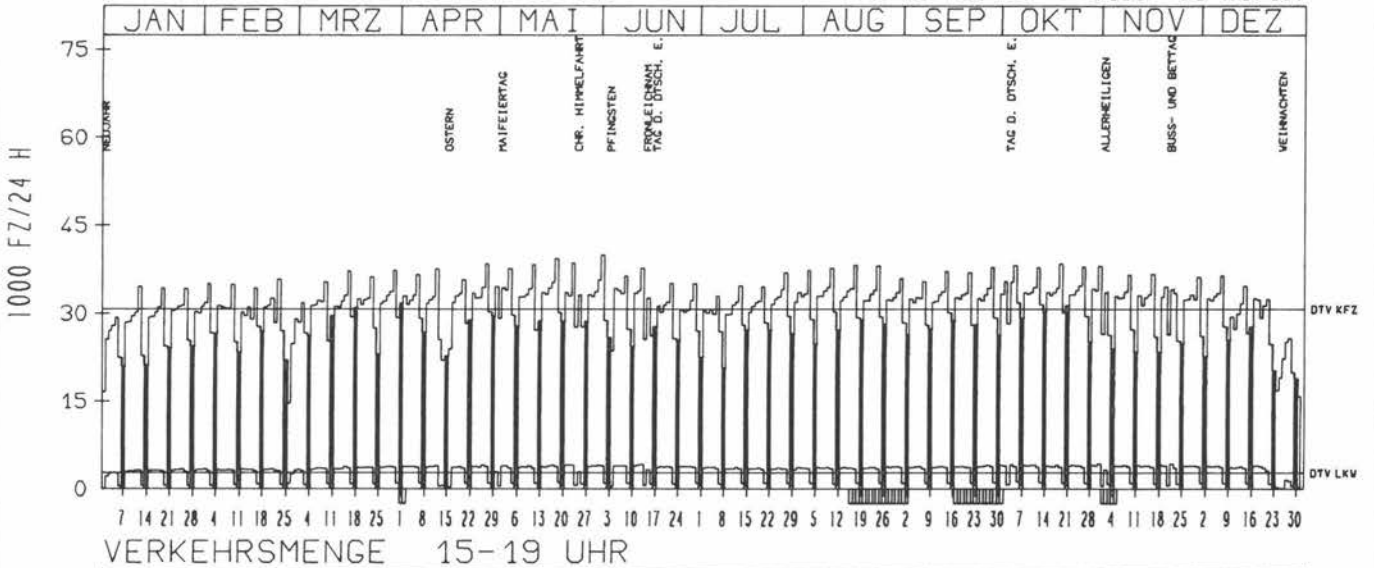
ZST: BENSBERG-FRANKENFÖRST
 NR.: 5008 5 015

LAND: NORDRHEIN-WESTFALEN
 STRASSE: A 4
 KM: 92.8
 NETZKNOTEN: 5008 030
 5009 015

RICHTUNG OST

DTV KFZ 30779
 DTV LKW 2719 = 8.83 %
 MAX WERKTAG 40022 FR 1.6.
 MAX FER-WKTAG 37688 FR 10.8.
 MAX SO+FEITAG 31307 SO 21.10.

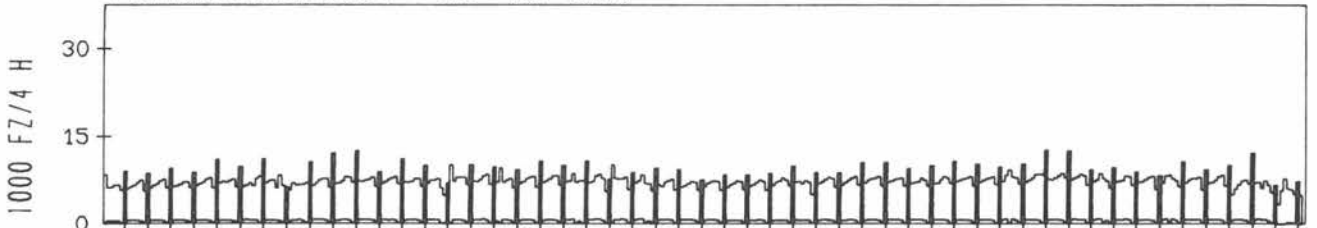
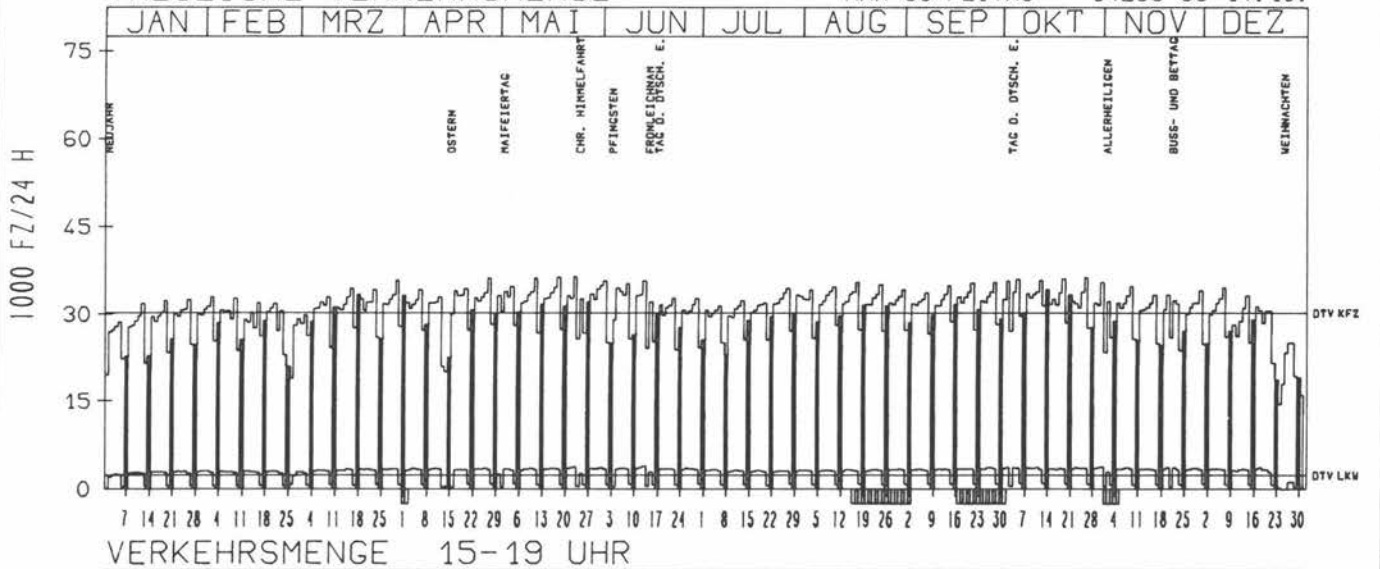
TÄGLICHE VERKEHRSMENGE



RICHTUNG WEST

DTV KFZ 30266
 DTV LKW 2456 = 8.11 %
 MAX WERKTAG 36561 MI 23.5.
 MAX FER-WKTAG 34768 FR 10.8.
 MAX SO+FEITAG 34259 SO 14.10.

TÄGLICHE VERKEHRSMENGE



JAHRESGANGLINIEN 1990

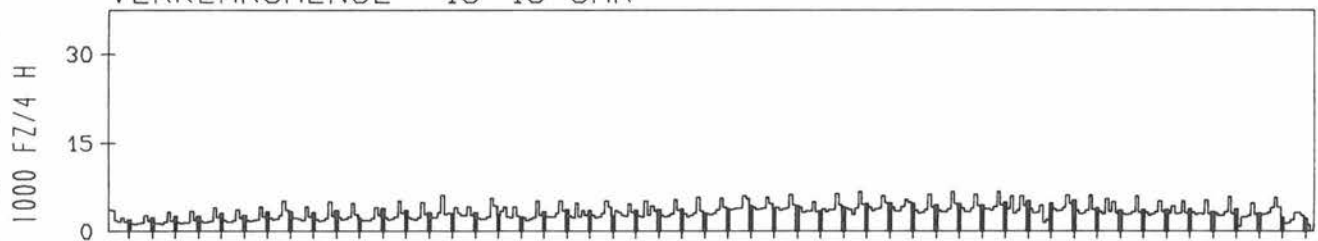
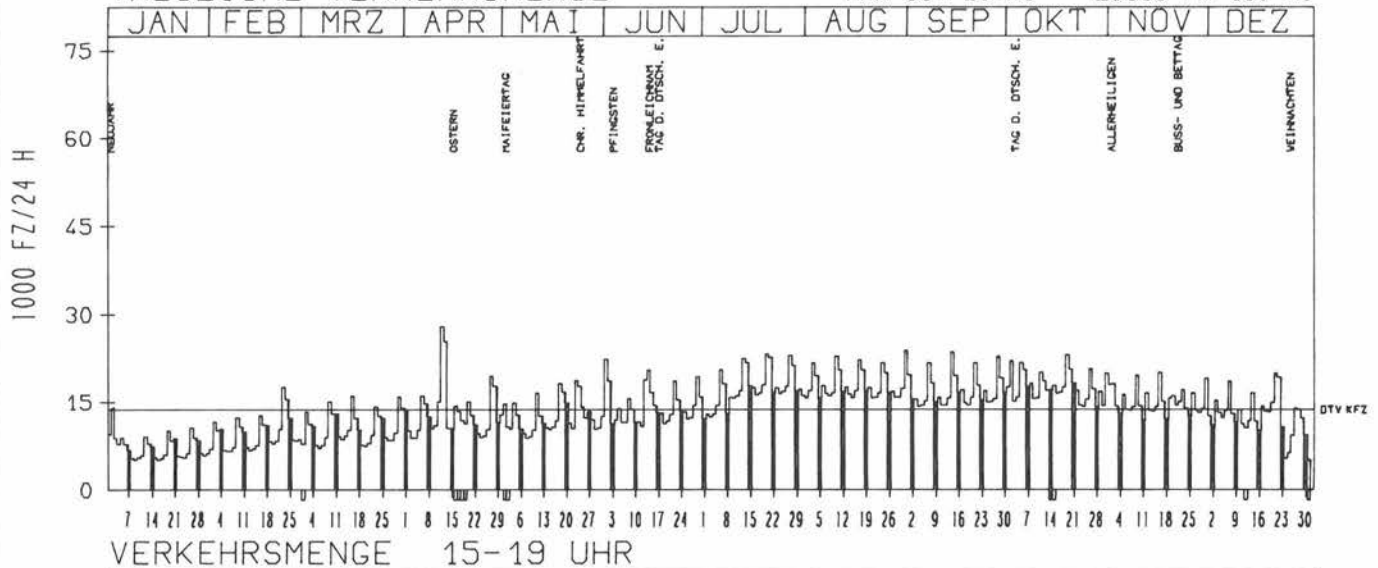
ZST: BAD HERSFELD
 NR.: 5124 6 881 (0881)

LAND: HESSEN
 STRASSE: A 4
 KM: 358.7
 NETZKNOTEN: 5124 040
 5123 022

RICHTUNG OST

DTV KFZ 13817
 MAX WERKTAG 23594 FR 14. 9.
 MAX FER-WKTAG 28045 DO 12. 4.
 MAX SO+FEITAG 25336 FR 13. 4.

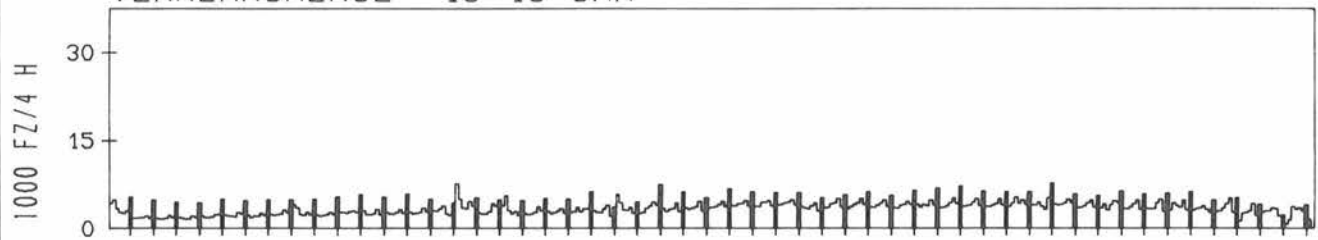
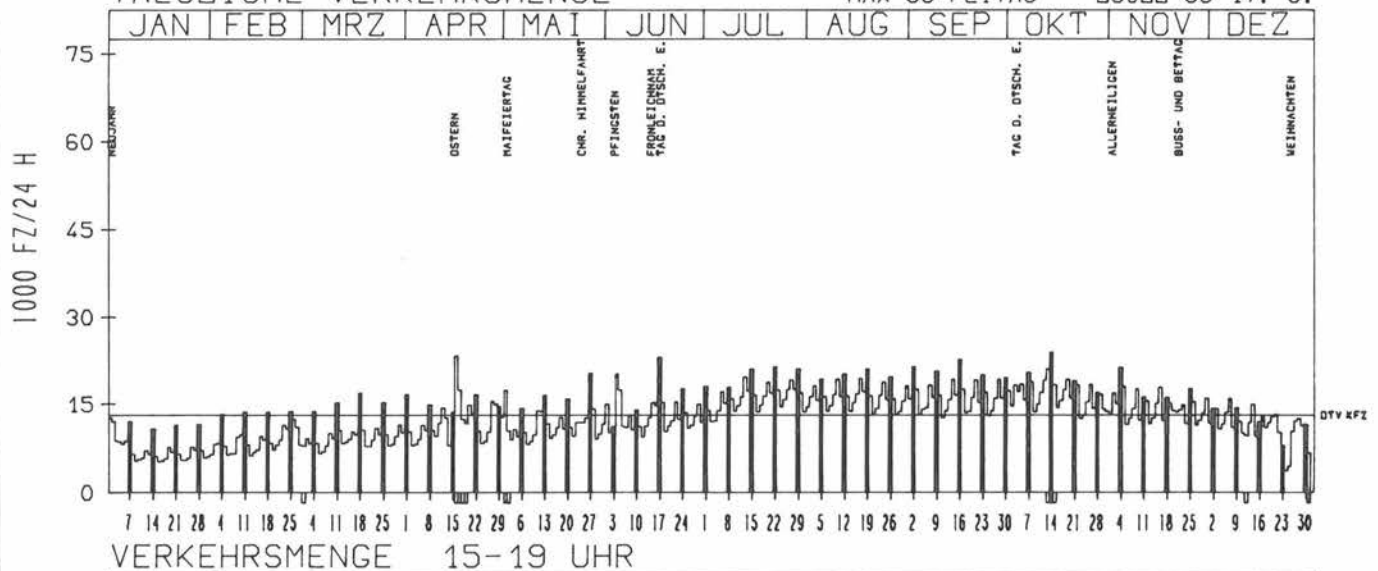
TAEGLICHE VERKEHRSMENGE



RICHTUNG WEST

DTV KFZ 13109
 MAX WERKTAG 19333 FR 14. 9.
 MAX FER-WKTAG 19695 FR 13. 7.
 MAX SO+FEITAG 23022 SO 17. 6.

TAEGLICHE VERKEHRSMENGE



JAHRESGANGLINIEN 1990

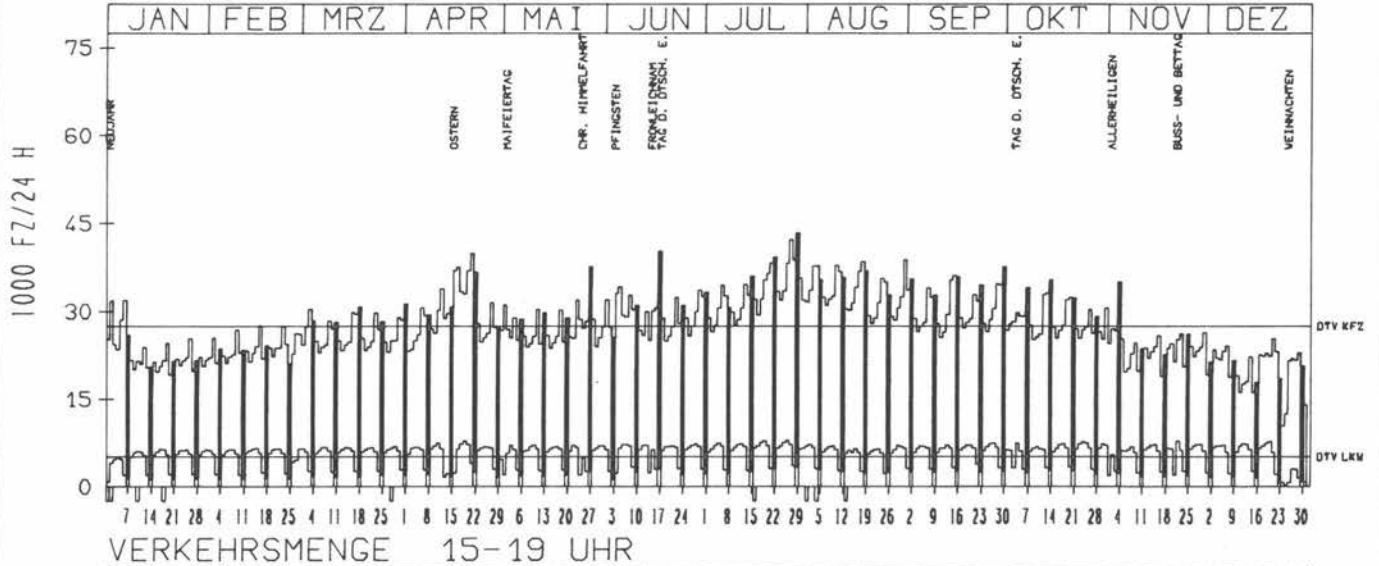
ZST: ACHERN
 NR.: 7314 8 035 (1035)

LAND: BADEN-WUERTEMBERG
 STRASSE: A 5
 KM: 676,3
 NETZKNOTEN: 7214 014
 7314 026

RICHTUNG NÖRD

DTV KFZ 27501
 DTV LKW 5154 = 18.74 %
 MAX WERKTAG 36133 SA 15. 9.
 MAX FER-WKTAG 42292 FR 27. 7.
 MAX SO+FEITAG 43414 SO 29. 7.

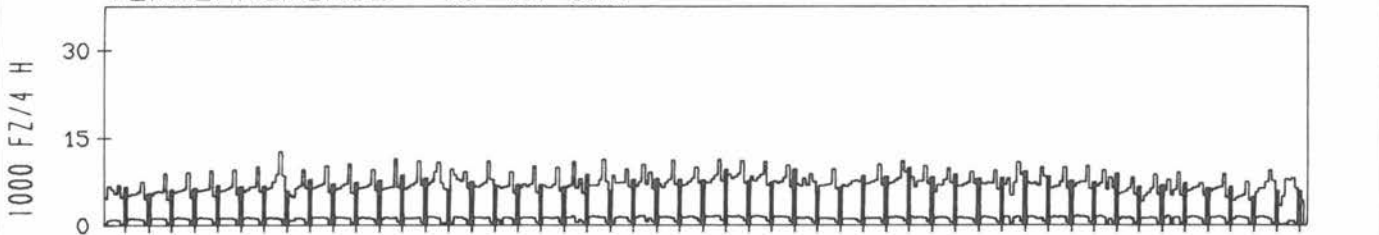
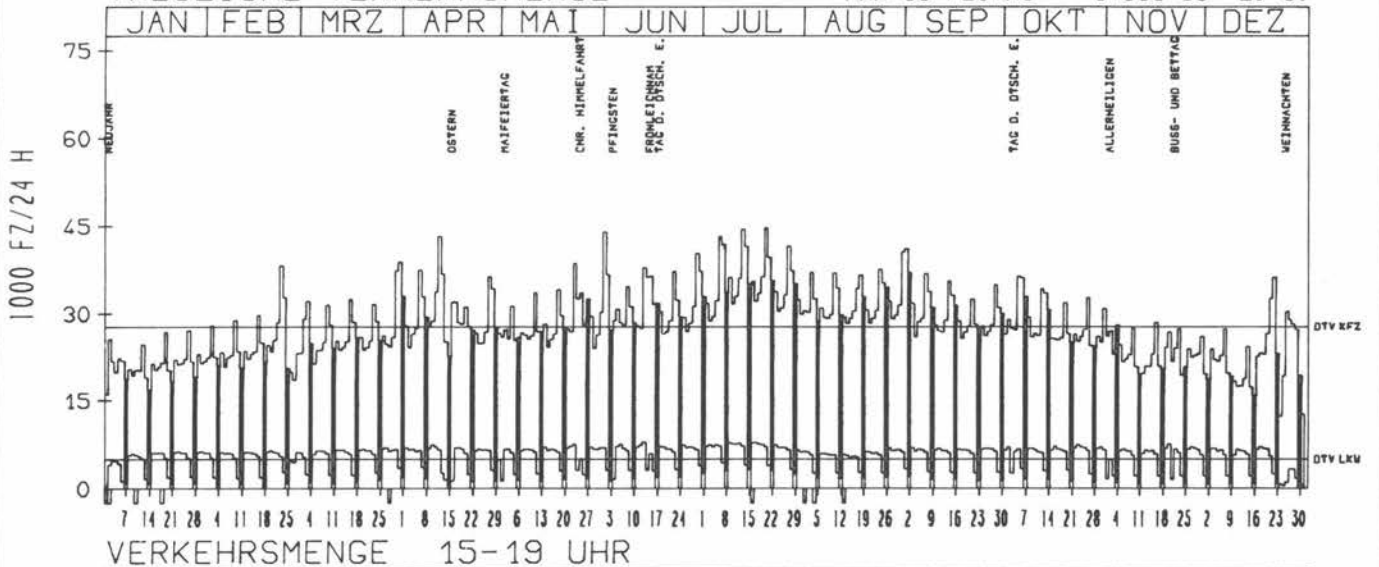
TÄGLICHE VERKEHRSMENGE



RICHTUNG SÜED

DTV KFZ 27813
 DTV LKW 5056 = 18.18 %
 MAX WERKTAG 38955 SA 31. 3.
 MAX FER-WKTAG 44774 FR 20. 7.
 MAX SO+FEITAG 37033 SO 2. 9.

TÄGLICHE VERKEHRSMENGE



JAHRESGANGLINIEN 1990

ZST: NIMBURG

LAND: BADEN-WUERTTEMBERG

NR.: 7812 8 047 (1047)

STRASSE A 5

KM: 743.8

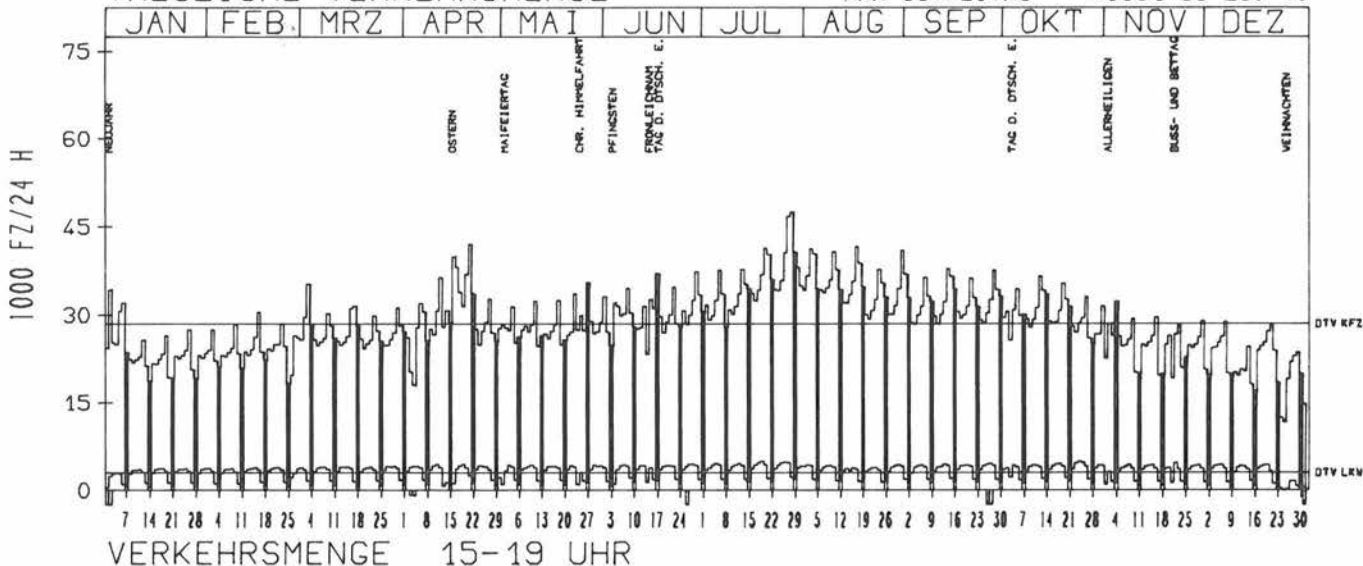
NETZKNOTEN: 7812 002

7912 022

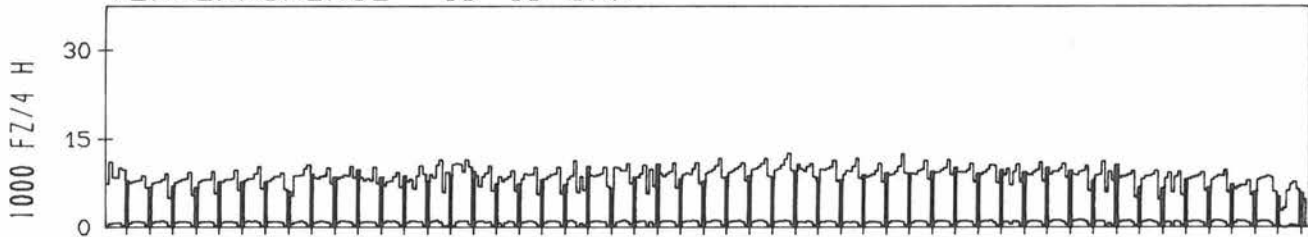
RICHTUNG NÖRD

DTV KFZ 28545
 DTV LKW 3076 = 10.78 %
 MAX WERKTAG 37846 FR 14. 9.
 MAX FER-WKTAG 47495 SA 28. 7.
 MAX SO+FEITAG 40651 SO 29. 7.

TÄGLICHE VERKEHRSMENGE



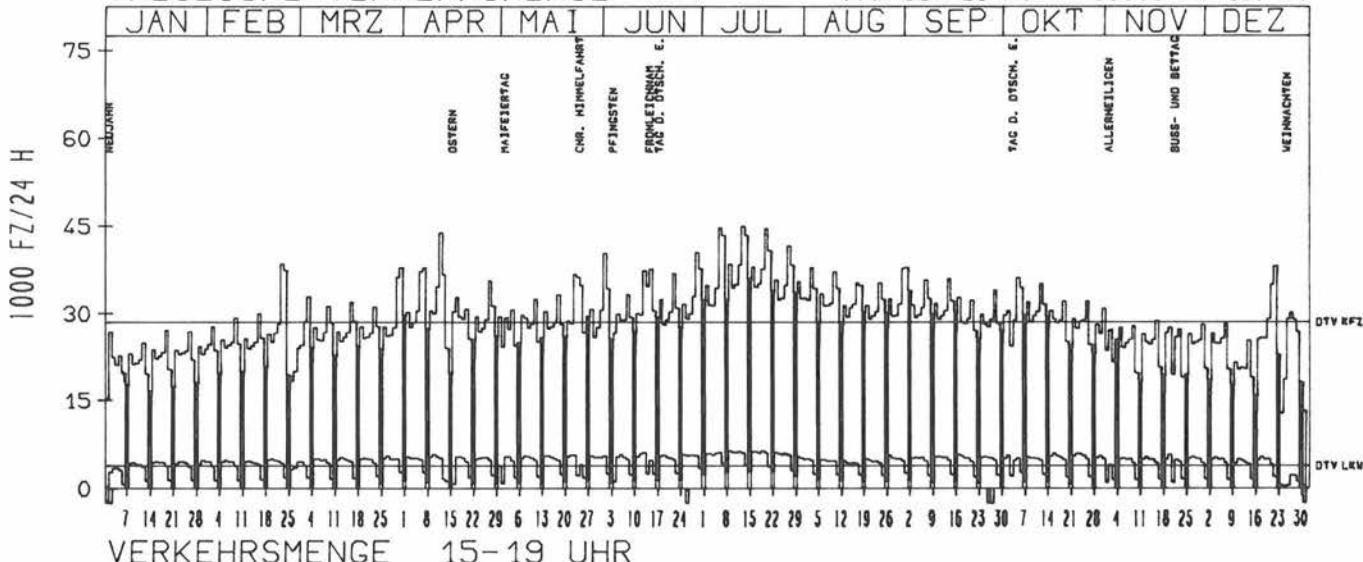
VERKEHRSMENGE 15-19 UHR



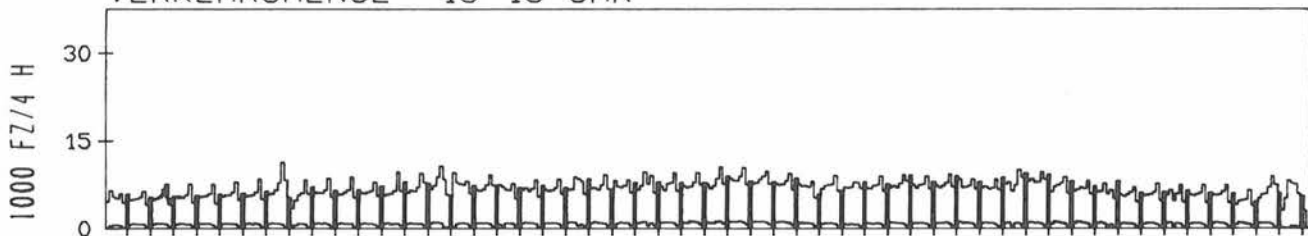
RICHTUNG SÜED

DTV KFZ 28552
 DTV LKW 3986 = 13.96 %
 MAX WERKTAG 38530 FR 23. 2.
 MAX FER-WKTAG 45012 FR 13. 7.
 MAX SO+FEITAG 36690 FR 13. 4.

TÄGLICHE VERKEHRSMENGE



VERKEHRSMENGE 15-19 UHR



JAHRESGANGLINIEN 1990

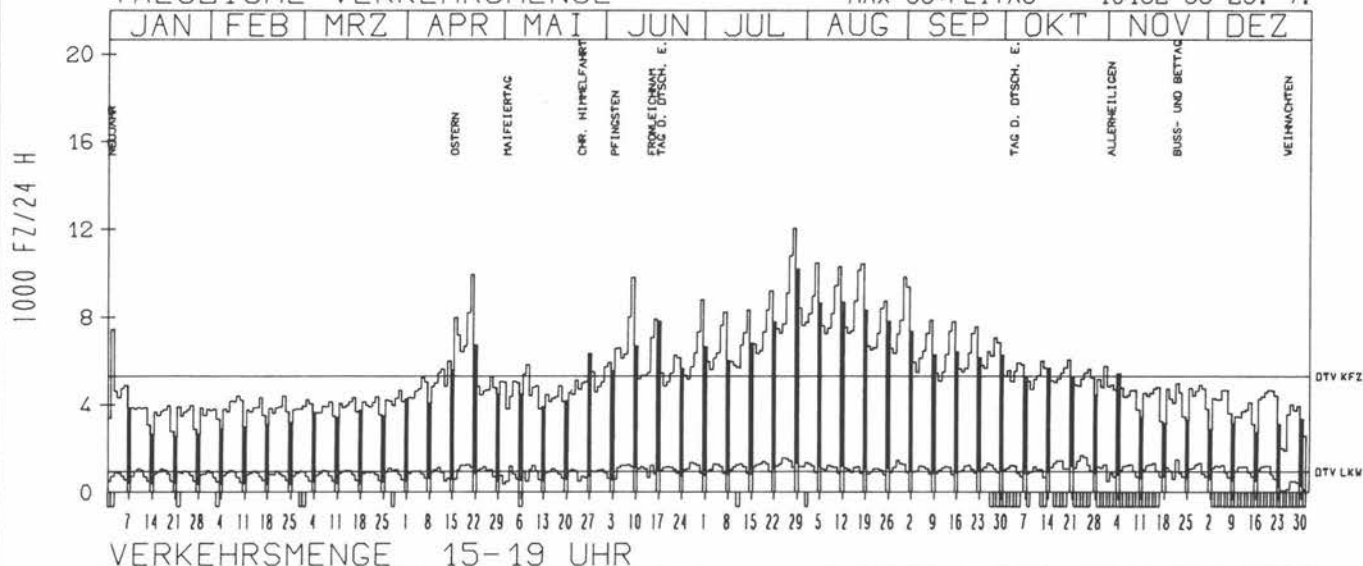
ZST: NEUENBURG AM RHEIN
 NR.: 8211 8 052 (1052)

LAND: BADEN-WUERTTEMBERG
 STRASSE: A 5
 KM:
 NETZKNOTEN: 8211 024
 8211 025

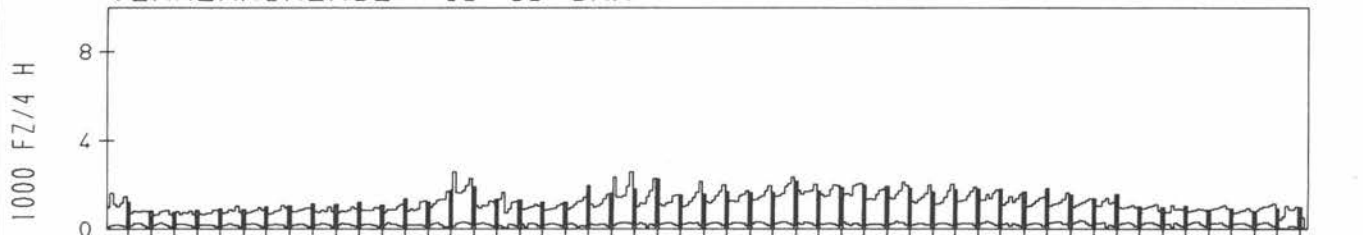
RICHTUNG OST

DTV KFZ 5305
 DTV LKW 934 = 17.60 %
 MAX WERKTAG 7784 SA 15. 9.
 MAX FER-WKTAG 12028 SA 28. 7.
 MAX SO+FEITAG 10162 SO 29. 7.

TAEGLICHE VERKEHRSMENGE



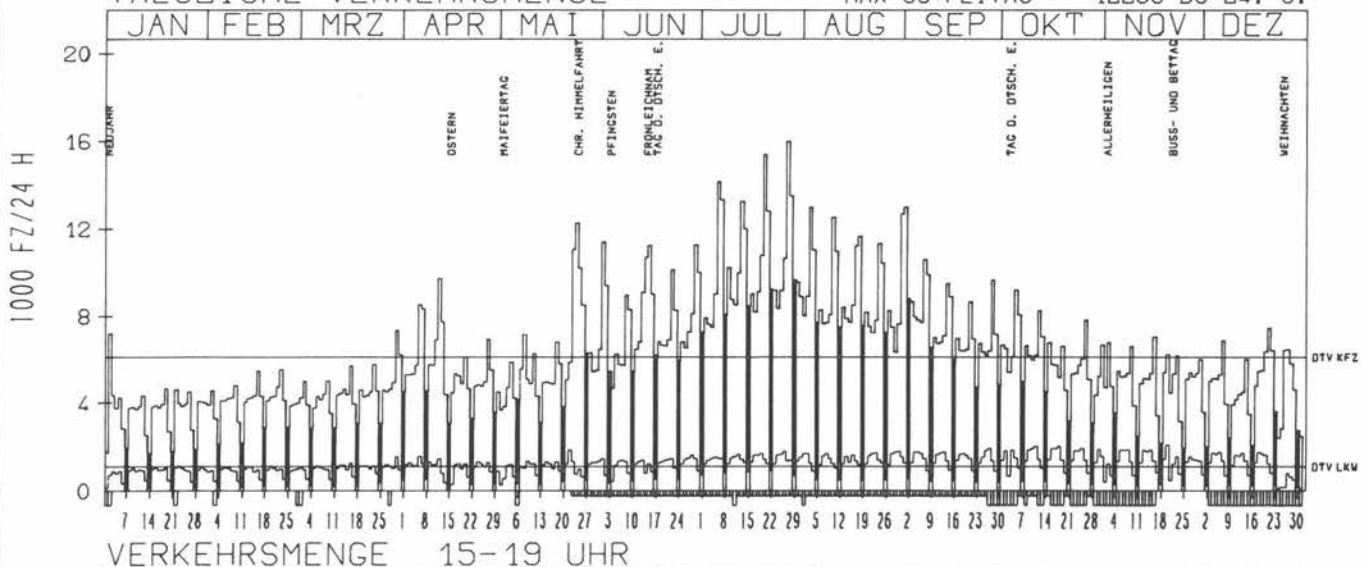
VERKEHRSMENGE 15-19 UHR



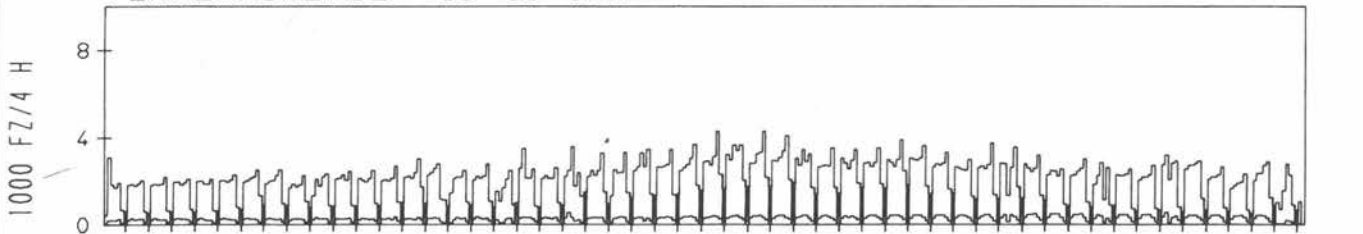
RICHTUNG WEST

DTV KFZ 6121
 DTV LKW 1107 = 18.08 %
 MAX WERKTAG 11057 M1 23. 5.
 MAX FER-WKTAG 15983 FR 27. 7.
 MAX SO+FEITAG 12256 DO 24. 5.

TAEGLICHE VERKEHRSMENGE



VERKEHRSMENGE 15-19 UHR



JAHRESGANGLINIEN 1990

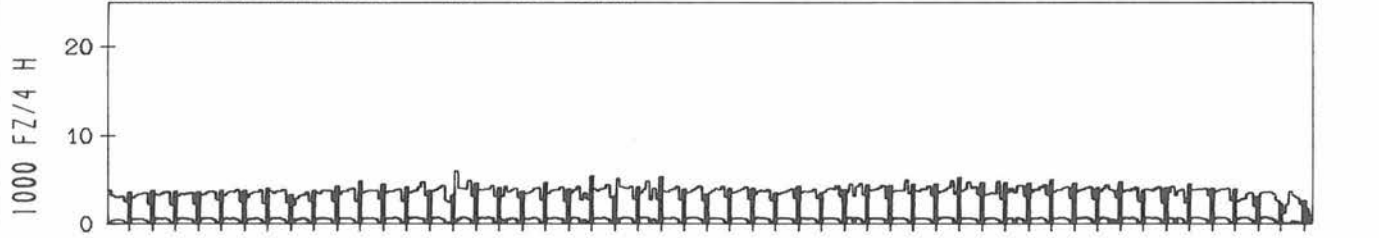
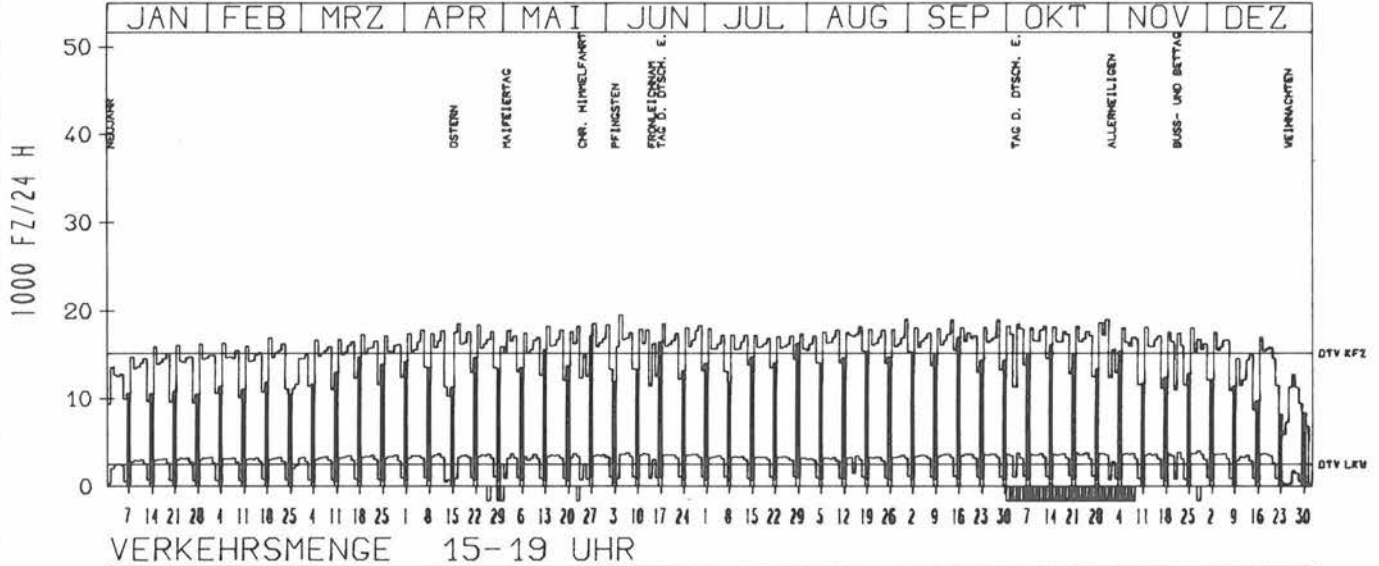
ZST: MIESAU
NR.: 6610 7 118

LAND: RHEINLAND-PFALZ
STRASSE: A 6
KM: 4.8
NETZKNOTEN:

RICHTUNG OST

DTV KFZ 15137
DTV LKW 2522 = 16.66 %
MAX WERKTAG 18997 FR 14. 9.
MAX FER-WKTAG 19464 DI 5. 6.
MAX SO+FEITAG 17601 MO 16. 4.

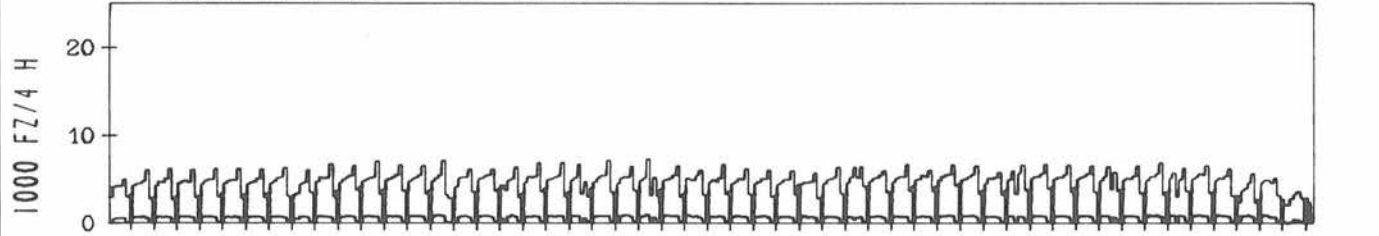
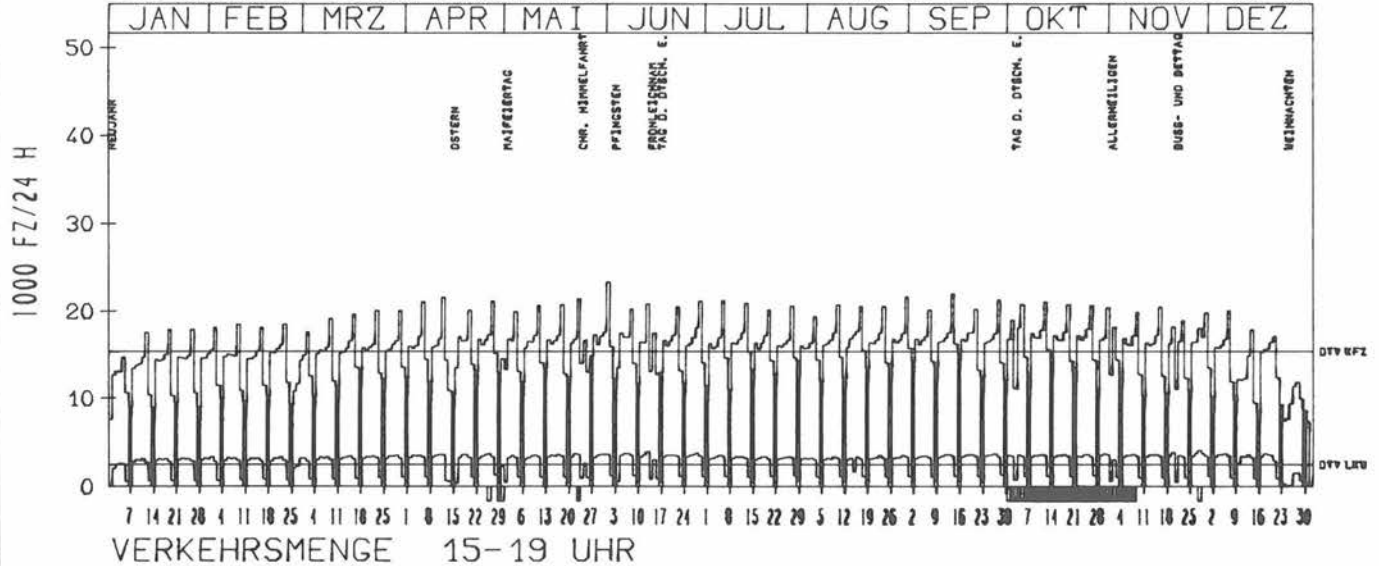
TAEGLICHE VERKEHRSMENGE



RICHTUNG WEST

DTV KFZ 15393
DTV LKW 2525 = 16.40 %
MAX WERKTAG 23326 FR 1. 6.
MAX FER-WKTAG 21724 FR 31. 8.
MAX SO+FEITAG 15430 SO 16. 9.

TAEGLICHE VERKEHRSMENGE



JAHRESGANGLINIEN 1990

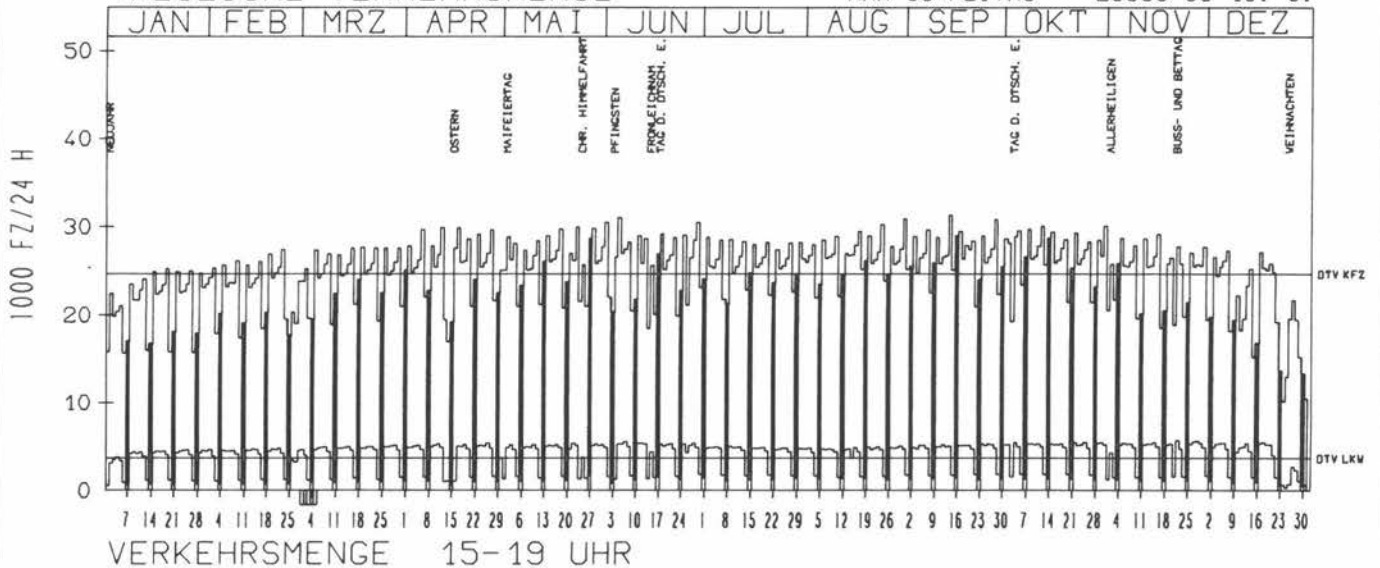
ZST: GERÖLSHEIM
NR.: 6415 4 604

LAND: RHEINLAND-PFALZ
STRASSE: A 6
KM: 577.3
NETZKNOTEN: 6415 020
6415 024

RICHTUNG OST

DTV KFZ 24657
DTV LKW 3716 = 15.07 %
MAX WERKTAG 31325 FR 14. 9.
MAX FER-WKTAG 31000 DI 5. 6.
MAX SO+FEITAG 28988 SO 16. 9.

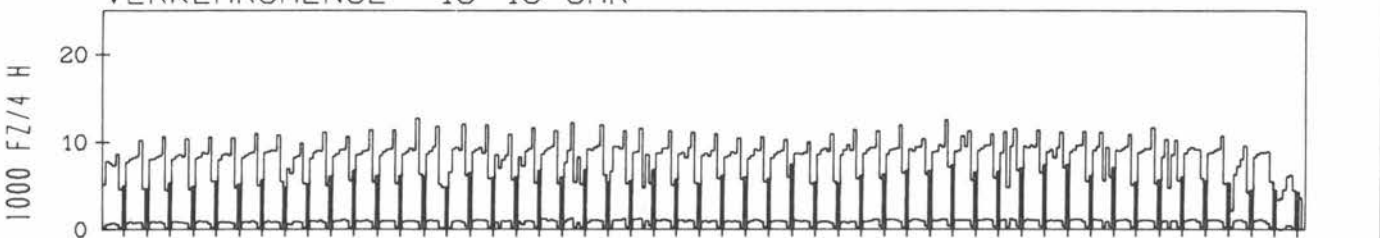
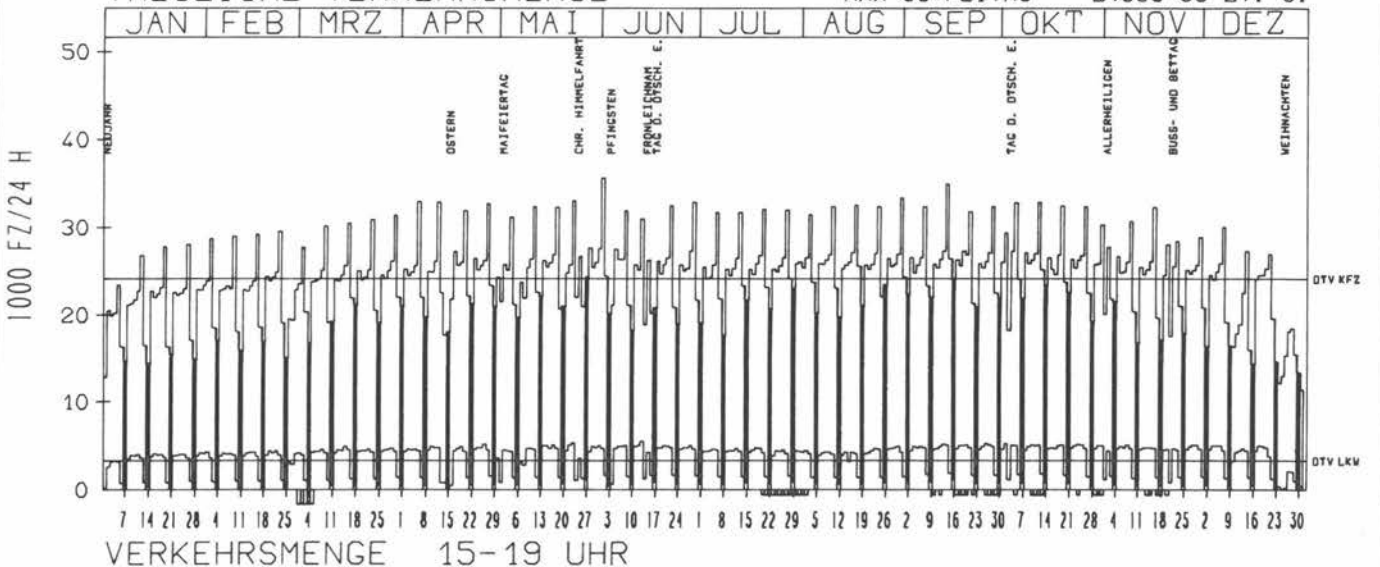
TAEGLICHE VERKEHRSMENGE



RICHTUNG WEST

DTV KFZ 24168
DTV LKW 3395 = 14.05 %
MAX WERKTAG 35673 FR 1. 6.
MAX FER-WKTAG 33410 FR 31. 8.
MAX SO+FEITAG 24353 SO 27. 5.

TAEGLICHE VERKEHRSMENGE



JAHRESGANGLINIEN 1990

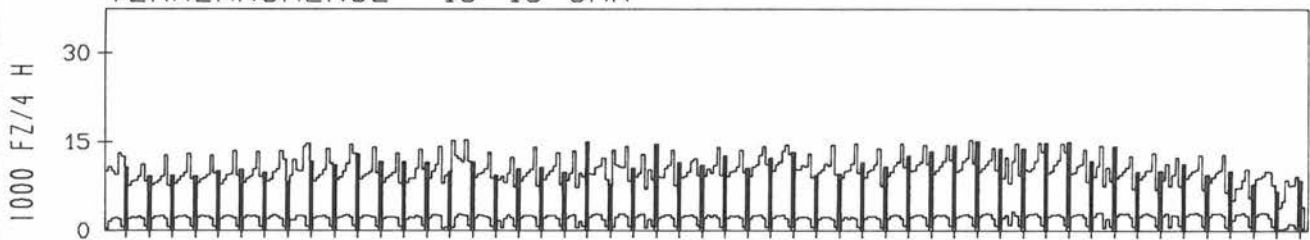
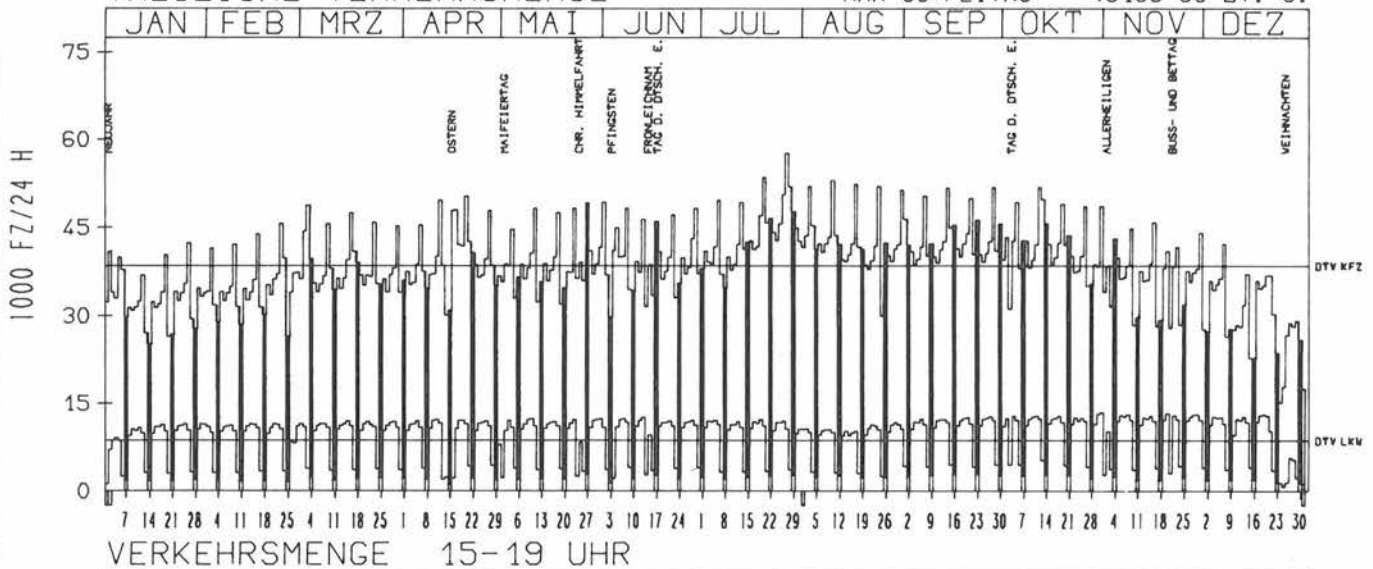
ZST: AD HÖCKENHEIM
 NR.: 6617 8 017 (1025)

LAND: BADEN-WÜRTTEMBERG
 STRASSE: A 6
 KM:
 NETZKNOTEN:

RICHTUNG NÖRD

DTV KFZ 38464
 DTV LKW 8591 = 22.33 %
 MAX WERKTAG 51842 FR 12. 10.
 MAX FER-WKTAG 57615 FR 27. 7.
 MAX SO+FEITAG 49133 SO 27. 5.

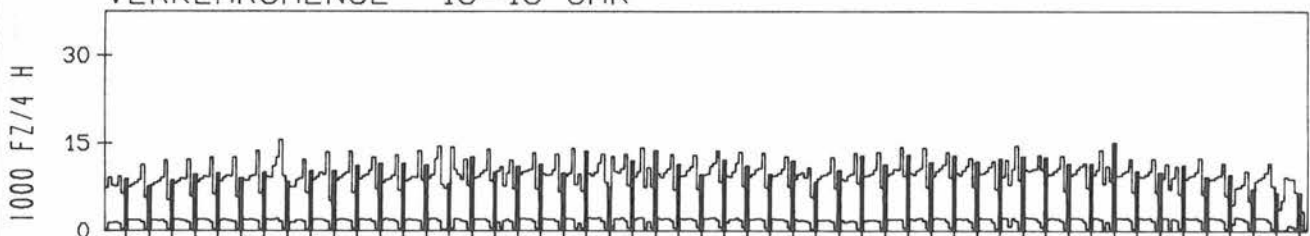
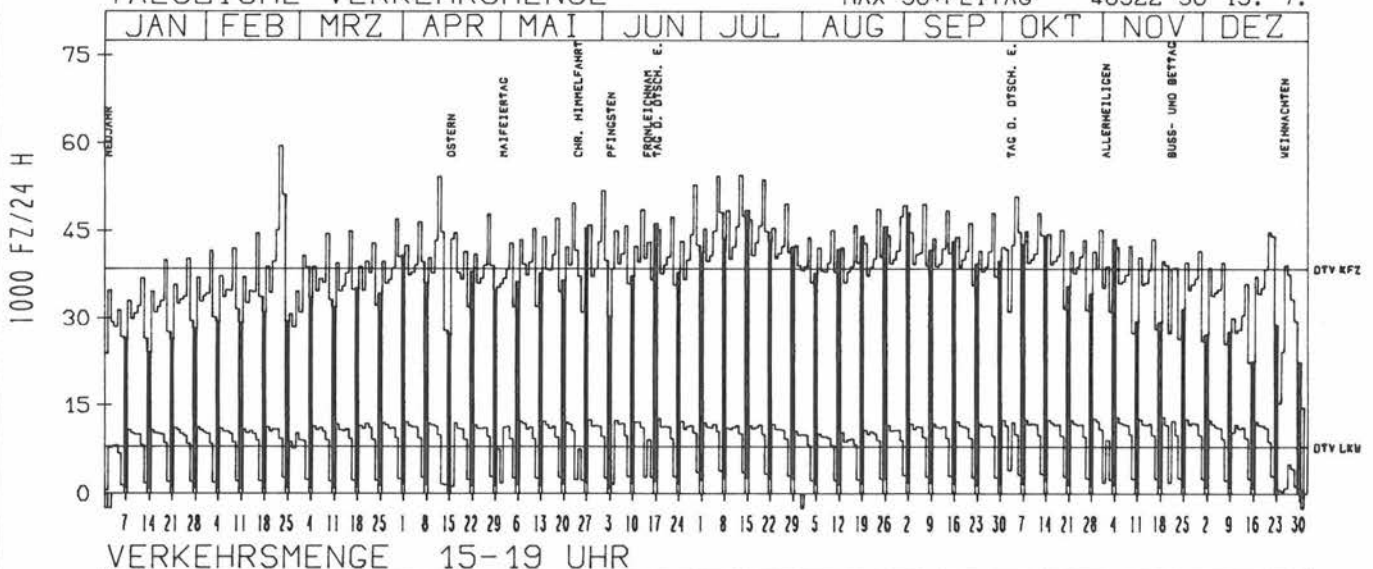
TAEGLICHE VERKEHRSMENGE



RICHTUNG SÜED

DTV KFZ 38487
 DTV LKW 7921 = 20.58 %
 MAX WERKTAG 59551 FR 23. 2.
 MAX FER-WKTAG 54541 FR 13. 7.
 MAX SO+FEITAG 48522 SO 15. 7.

TAEGLICHE VERKEHRSMENGE



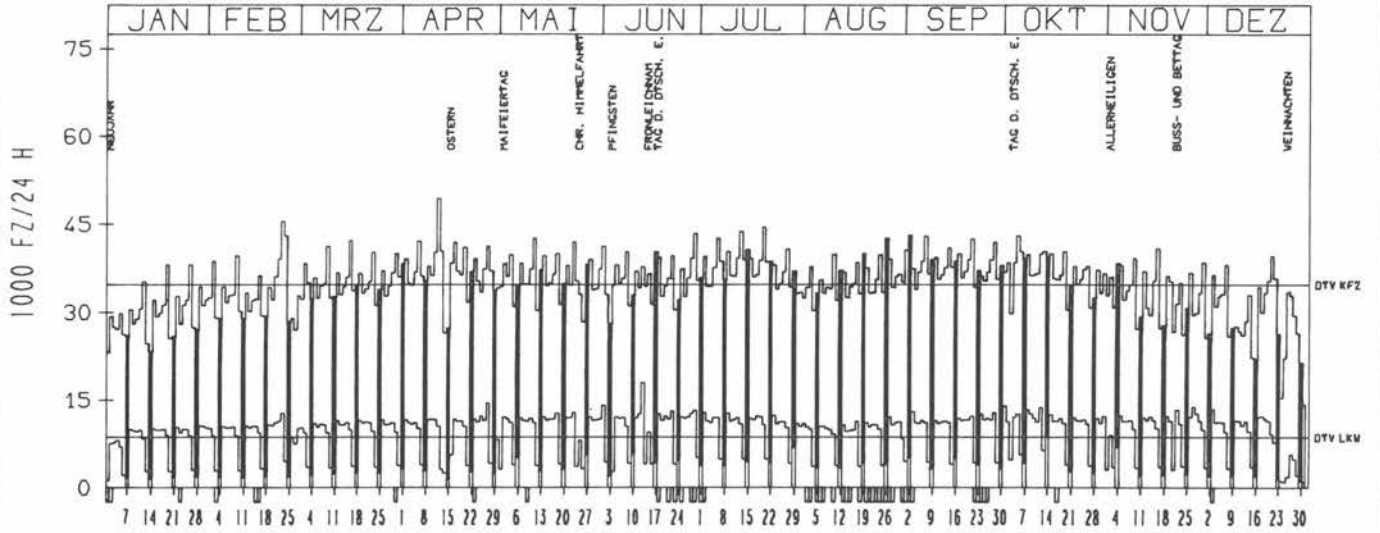
JAHRESGANGLINIEN 1990

ZST: WALLDÖRF
 NR.: 6717 8 016 (1016)

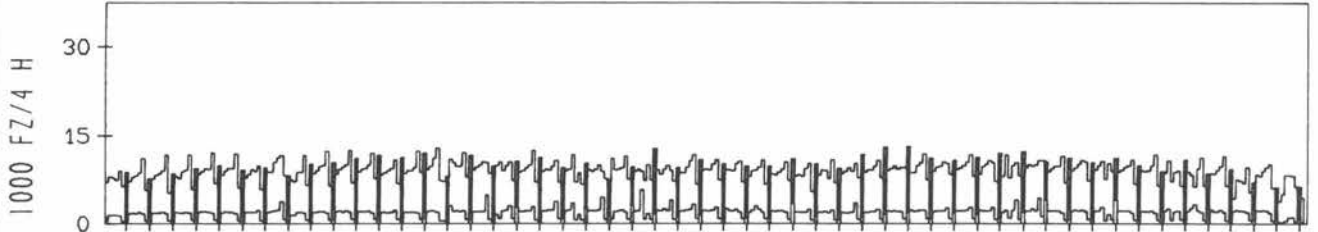
LAND: BADEN-WÜRTTEMBERG
 STRASSE: A 6
 KM: 589.7
 NETZKNOTEN: 6717 023
 6718 043

RICHTUNG OST
 TÄGLICHE VERKEHRSMENGE

DTV KFZ 34699
 DTV LKW 8644 = 24.91 %
 MAX WERKTAG 45500 FR 23. 2.
 MAX FER-WKTAG 49372 DO 12. 4.
 MAX SO+FEITAG 40616 SO 15. 7.

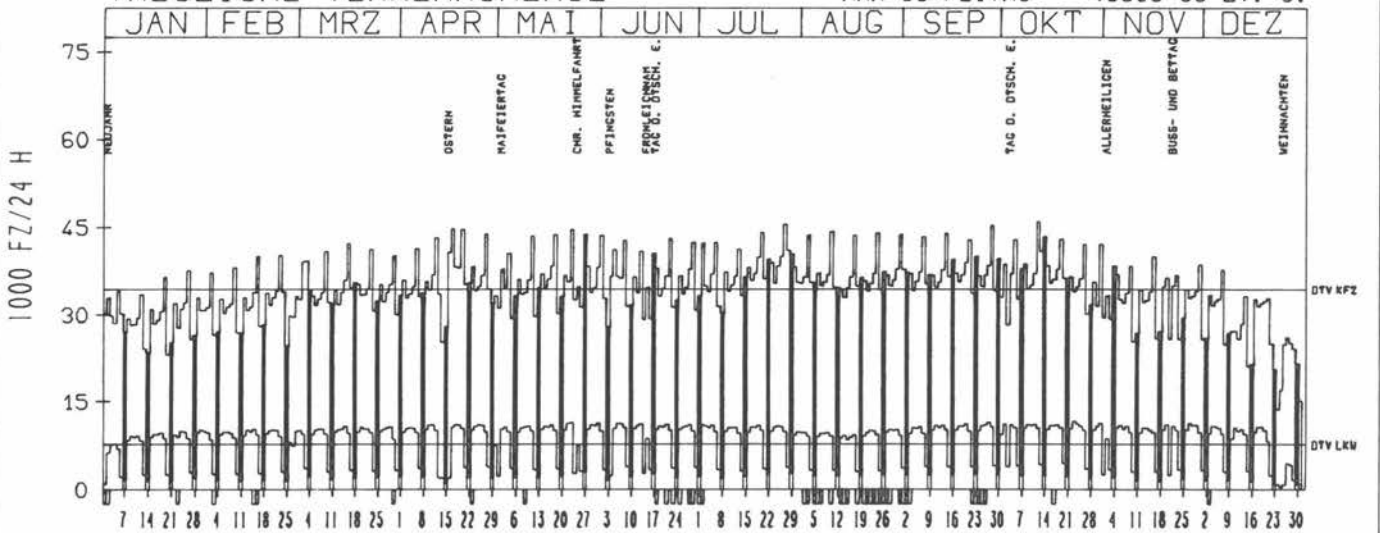


VERKEHRSMENGE 15-19 UHR

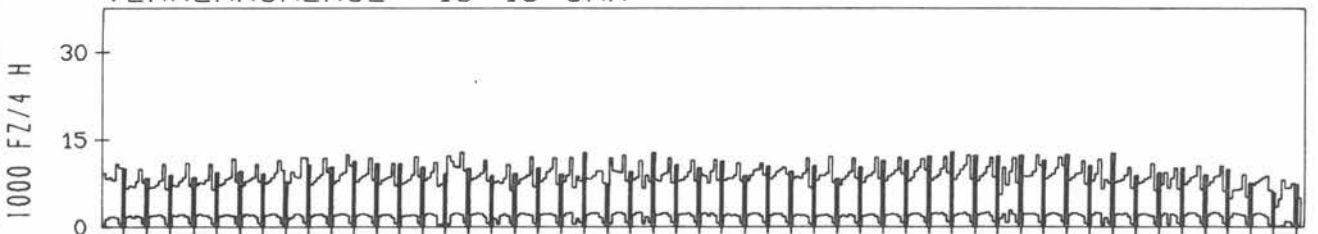


RICHTUNG WEST
 TÄGLICHE VERKEHRSMENGE

DTV KFZ 34365
 DTV LKW 7629 = 22.20 %
 MAX WERKTAG 45977 FR 12.10.
 MAX FER-WKTAG 45479 FR 27. 7.
 MAX SO+FEITAG 43806 SO 27. 5.



VERKEHRSMENGE 15-19 UHR



JAHRESGANGLINIEN 1990

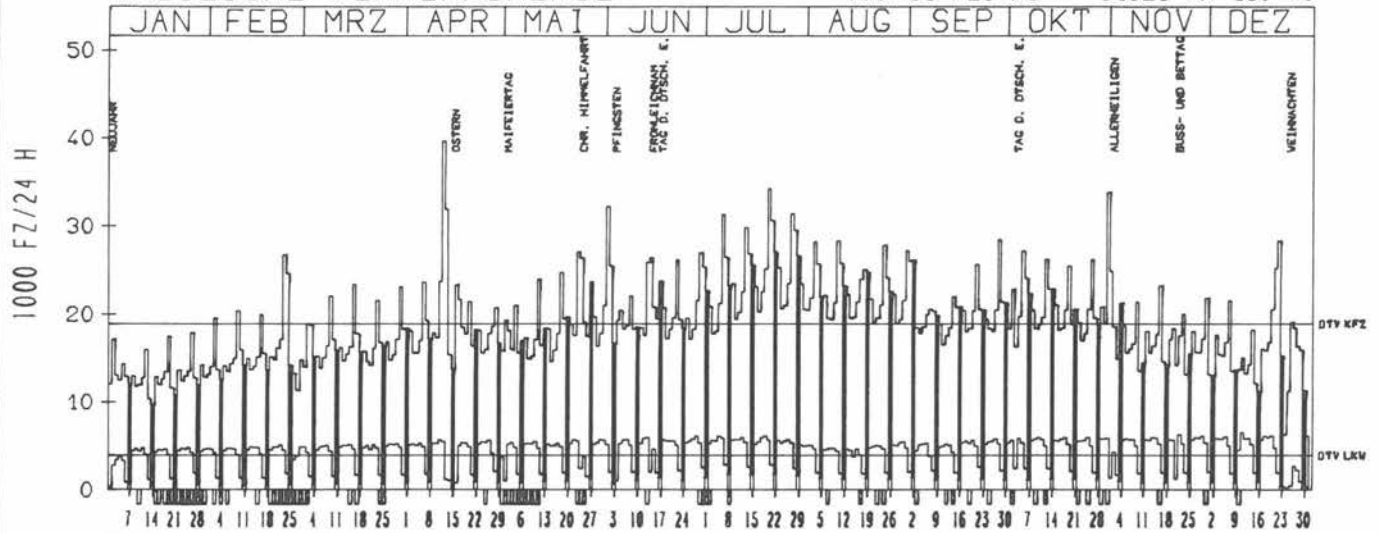
ZST: AK FEUCHTWANGEN WEST
 NR.: 6727 9 566 (9001)

LAND: BAYERN
 STRASSE: A 6
 KM: 713.6
 NETZKNOTEN: 6727 023
 6727 022

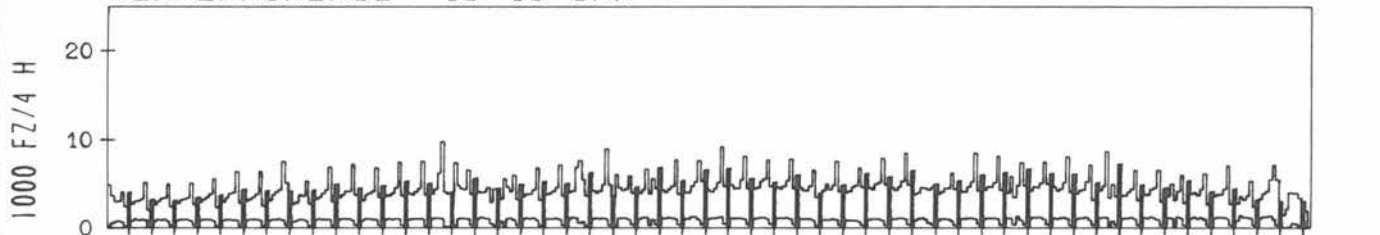
RICHTUNG OST

DTV KFZ 18882
 DTV LKW 3943 = 20.88 %
 MAX WERKTAG 32216 FR 1. 6.
 MAX FER-WKTAG 39664 DO 12. 4.
 MAX SO+FEITAG 31828 FR 13. 4.

TAEGLICHE VERKEHRSMENGE



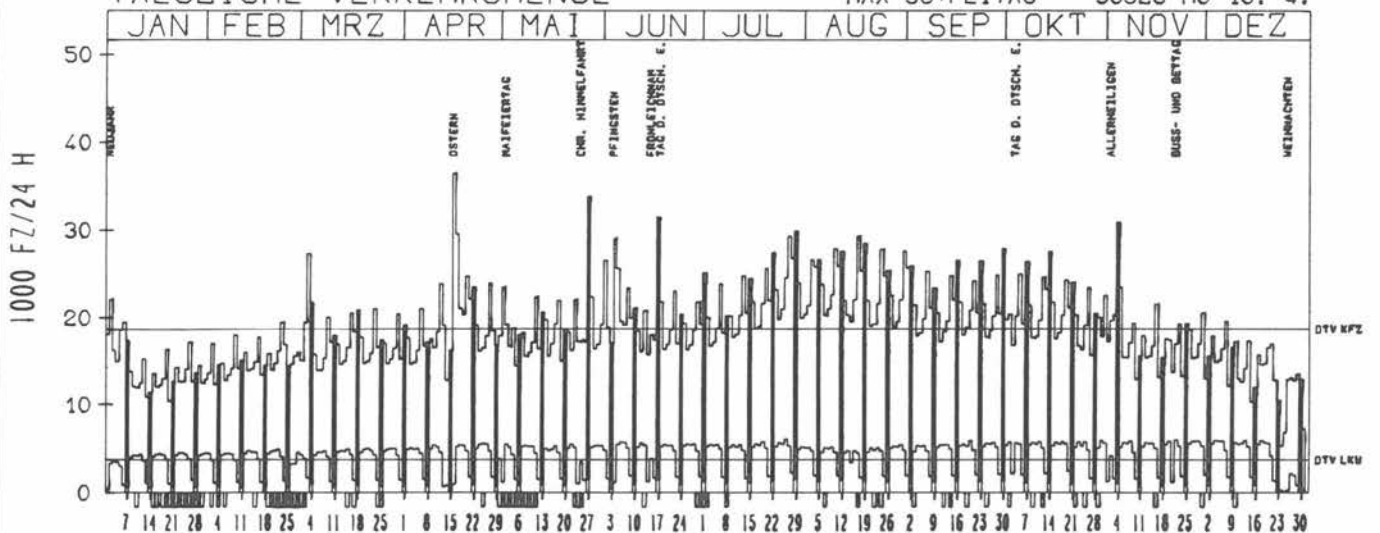
VERKEHRSMENGE 15-19 UHR



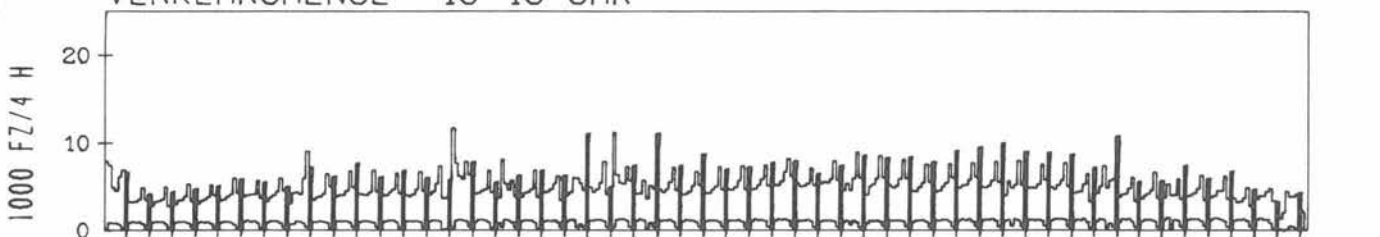
RICHTUNG WEST

DTV KFZ 18699
 DTV LKW 3804 = 20.34 %
 MAX WERKTAG 27336 SA 3. 3.
 MAX FER-WKTAG 29492 DI 17. 4.
 MAX SO+FEITAG 36528 MO 16. 4.

TAEGLICHE VERKEHRSMENGE



VERKEHRSMENGE 15-19 UHR



JAHRESGANGLINIEN 1990

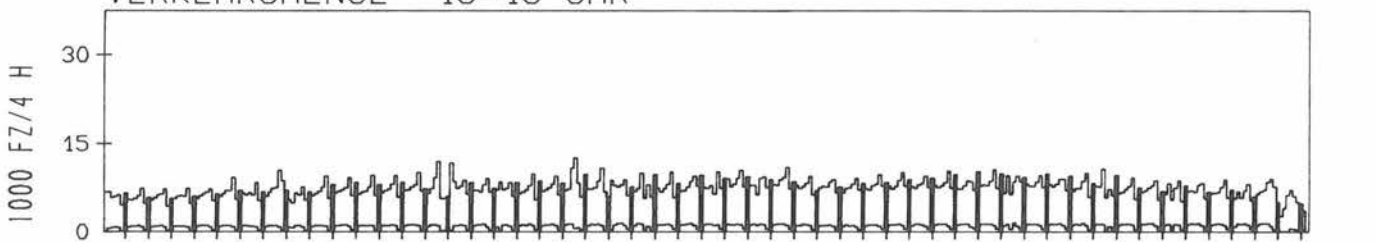
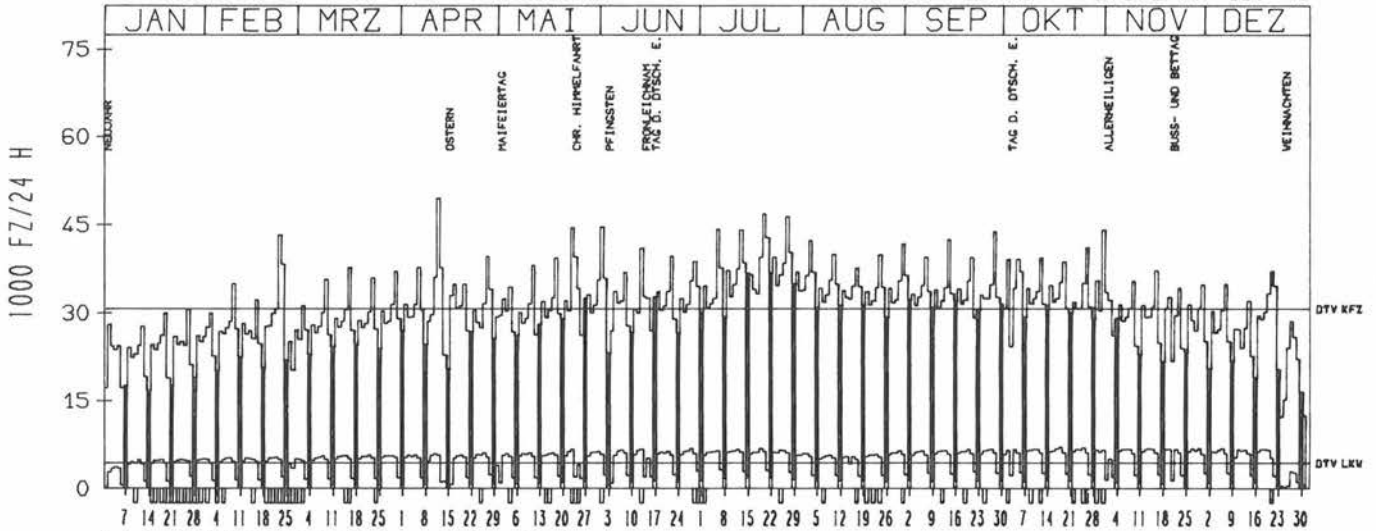
ZST: SCHWABACH-OST
 NR.: 6632 9 944 (9052)

LAND: BAYERN
 STRASSE A 6
 KM: 781.6
 NETZKNOTEN: 6633 032
 6633 029

RICHTUNG OST

DTV KFZ 30745
 DTV LKW 4415 = 14.36 %
 MAX WERKTAG 43848 FR 28. 9.
 MAX FER-WKTAG 49532 DO 12. 4.
 MAX SO+FEITAG 37672 FR 13. 4.

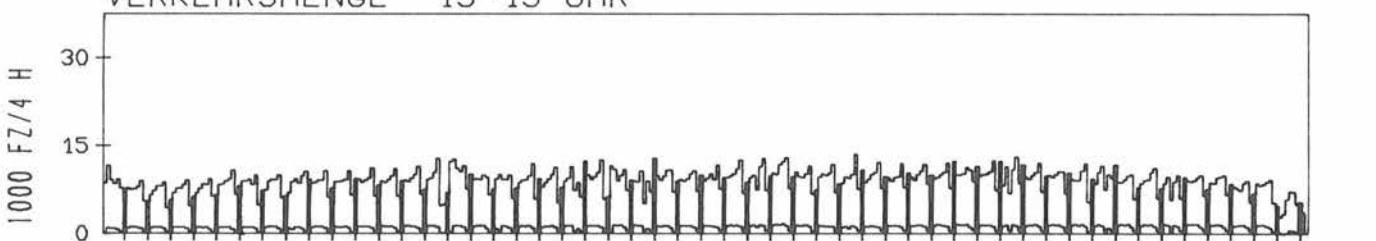
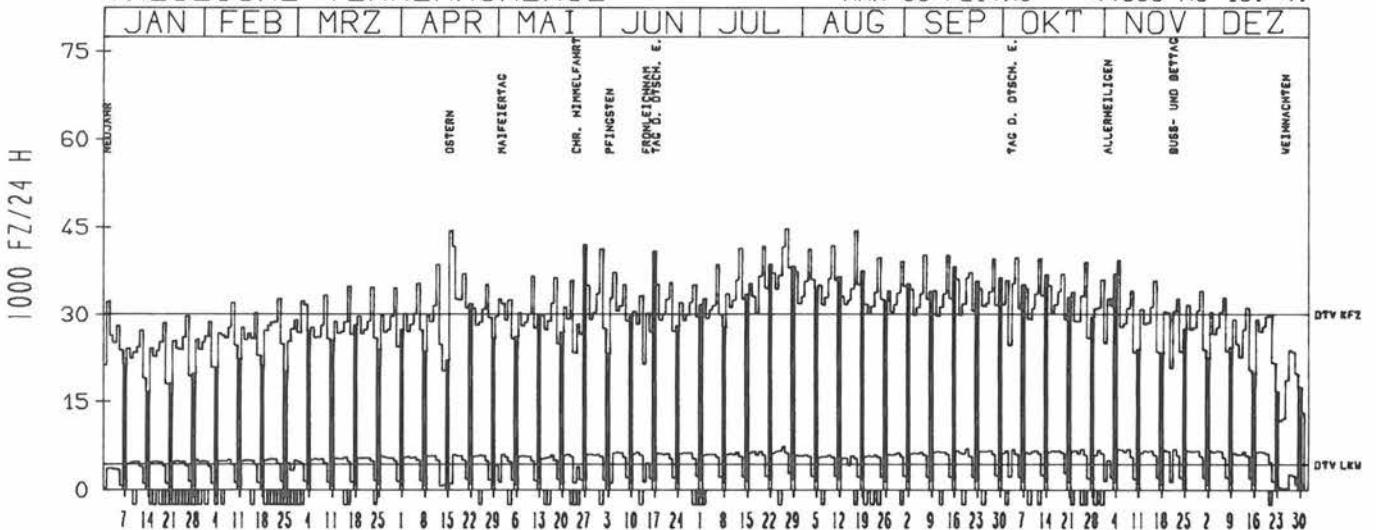
TAEGLICHE VERKEHRSMENGE



RICHTUNG WEST

DTV KFZ 30119
 DTV LKW 4425 = 14.69 %
 MAX WERKTAG 40244 FR 14. 9.
 MAX FER-WKTAG 44768 FR 27. 7.
 MAX SO+FEITAG 44396 MO 16. 4.

TAEGLICHE VERKEHRSMENGE



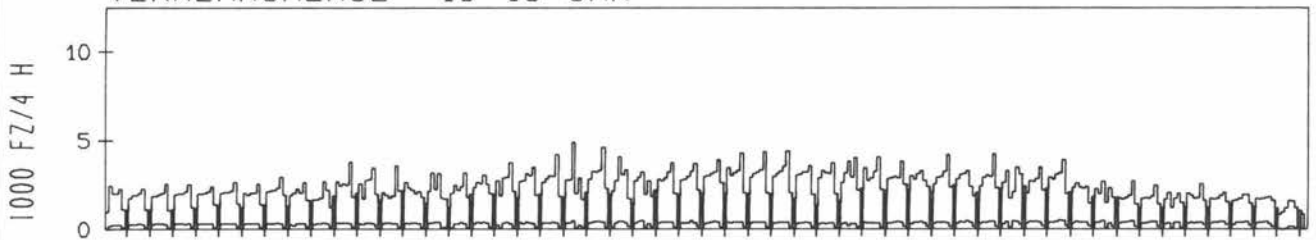
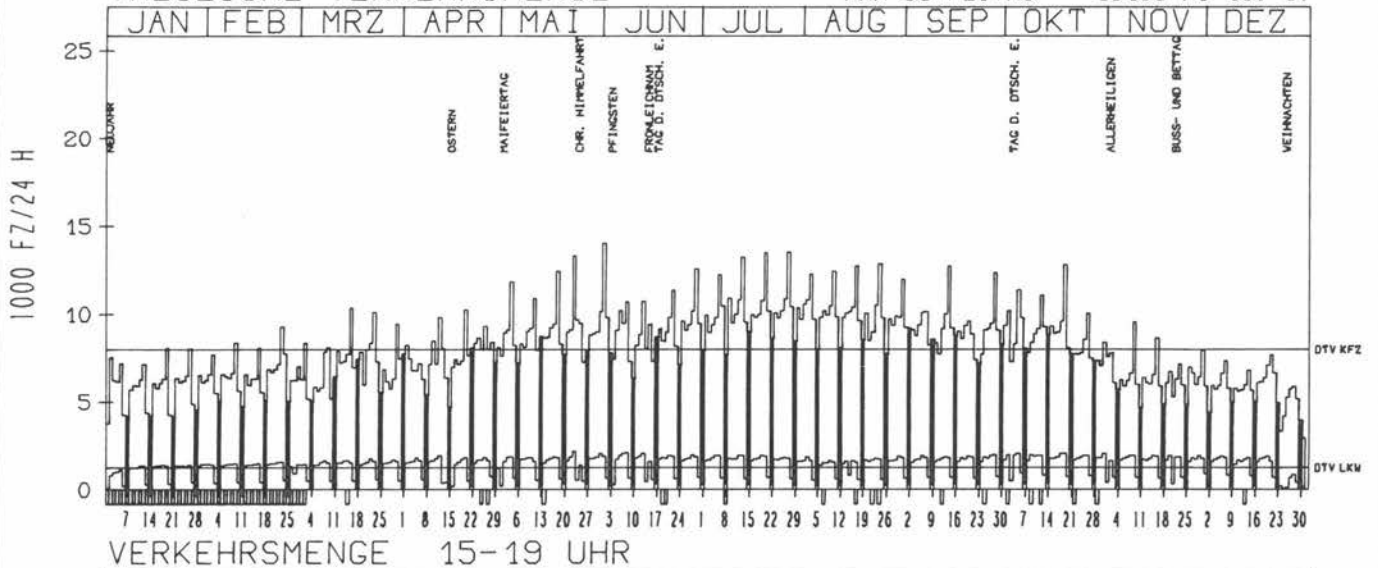
JAHRESGANGLINIEN 1990

ZST: AK ALTDÖRF (ÖST)
NR.: 6533 9 054

LAND: BAYERN
STRASSE: A 6
KM: 802,3
NETZKNOTEN: 6534 012
6533 019

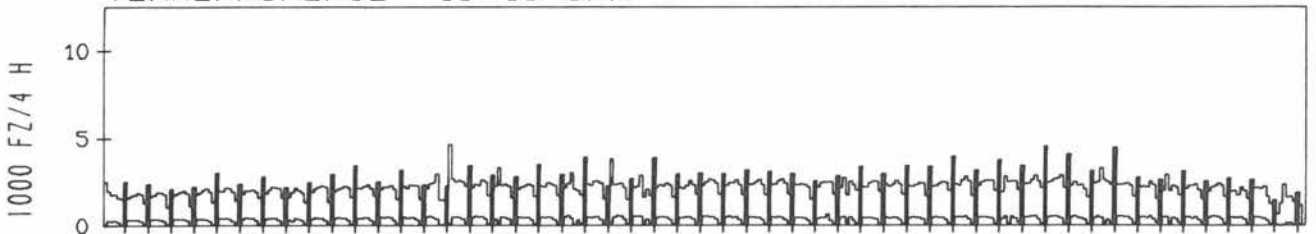
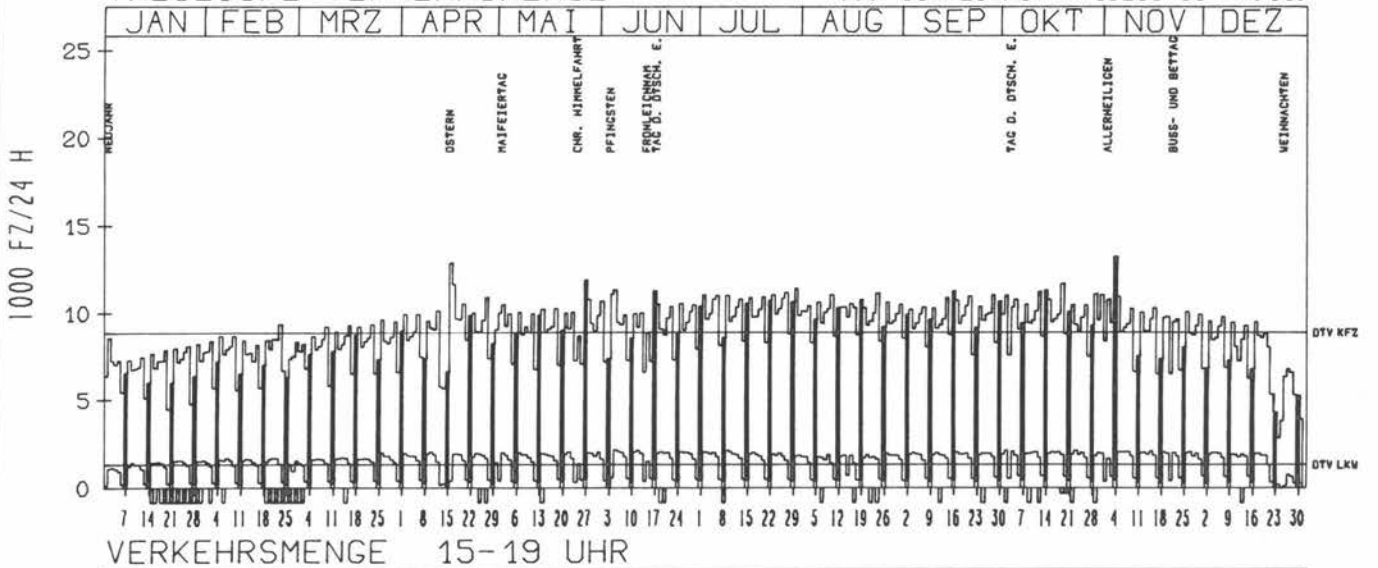
RICHTUNG ÖST
TÄGLICHE VERKEHRSMENGE

DTV KFZ 7996
DTV LKW 1273 = 15.92 %
MAX WERKTAG 14056 FR 1. 6.
MAX FER-WKTAG 13520 FR 27. 7.
MAX SO+FEITAG 10160 MI 15. 8.



RICHTUNG WEST
TÄGLICHE VERKEHRSMENGE

DTV KFZ 8881
DTV LKW 1350 = 15.20 %
MAX WERKTAG 11724 FR 19.10.
MAX FER-WKTAG 11620 DI 17. 4.
MAX SO+FEITAG 13260 SO 4.11.



JAHRESGANGLINIEN 1990

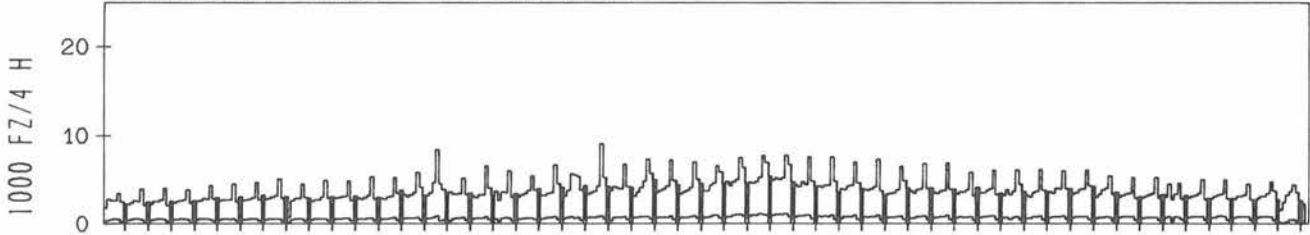
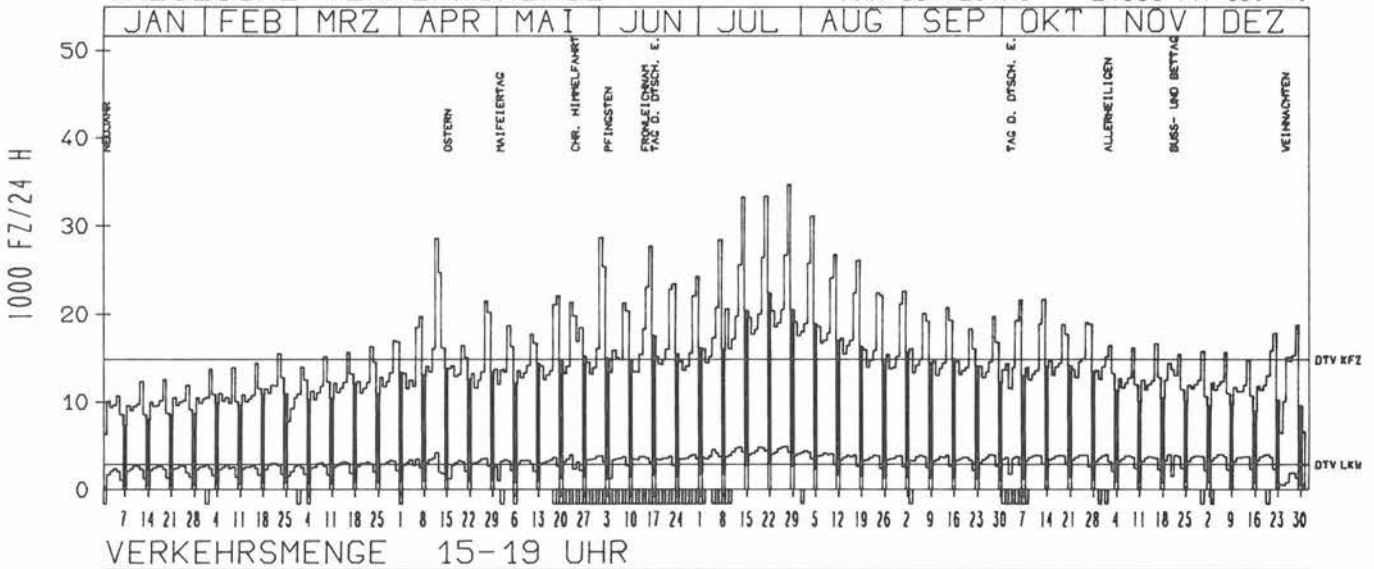
ZST: ÖWSCHLAG
NR.: 1523 1 107

LAND: SCHLESWIG-HOLSTEIN
STRASSE: A 7
KM: 131.9
NETZKNOTEN:

RICHTUNG NÖRD

TÄGLICHE VERKEHRSMENGE

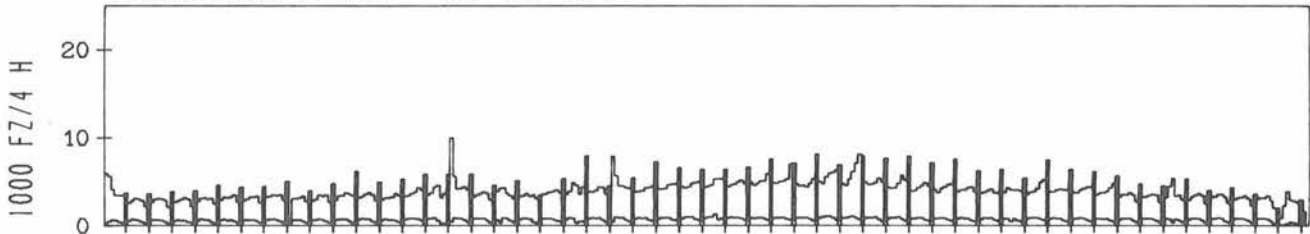
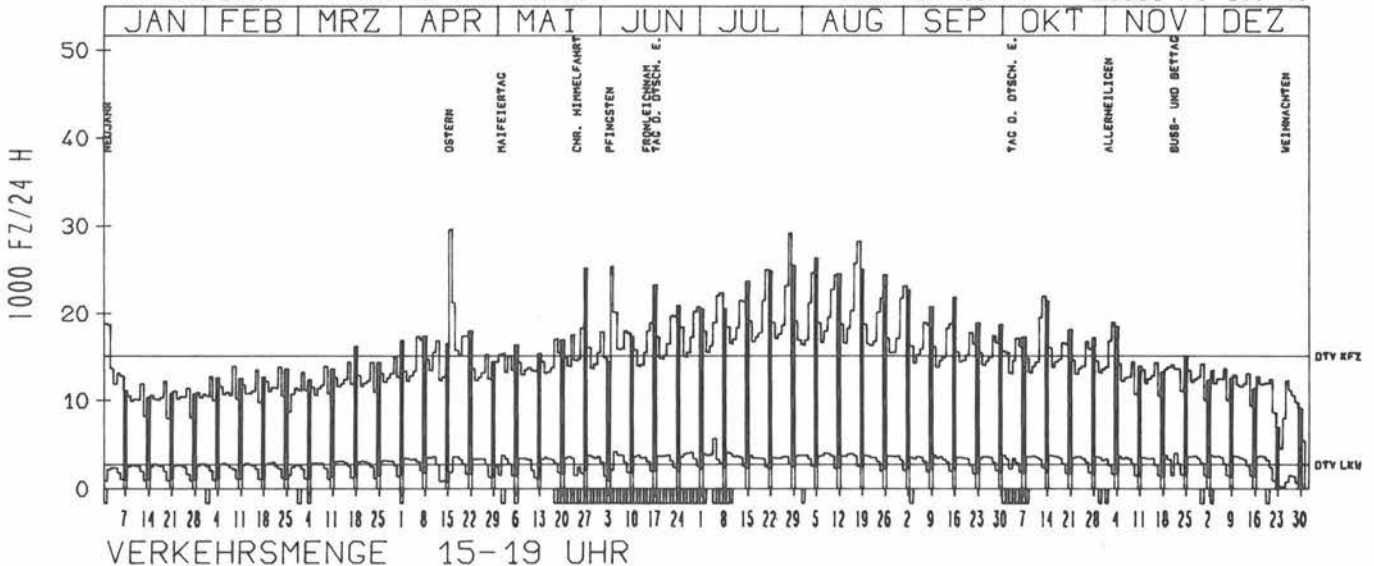
DTV KFZ 14794
DTV LKW 2871 = 19.41 %
MAX WERKTAG 21659 SA 13.10.
MAX FER-WKTAG 34629 SA 28. 7.
MAX SO+FEITAG 24669 FR 13. 4.



RICHTUNG SÜED

TÄGLICHE VERKEHRSMENGE

DTV KFZ 15088
DTV LKW 2791 = 18.50 %
MAX WERKTAG 22018 SA 13.10.
MAX FER-WKTAG 29137 SA 28. 7.
MAX SO+FEITAG 29568 MO 16. 4.



JAHRESGANGLINIEN 1990

ZST: ELBTUNNEL

LAND: HAMBURG

STRASSE: A 7

KM: 27.0

NR.: 2425 2 214

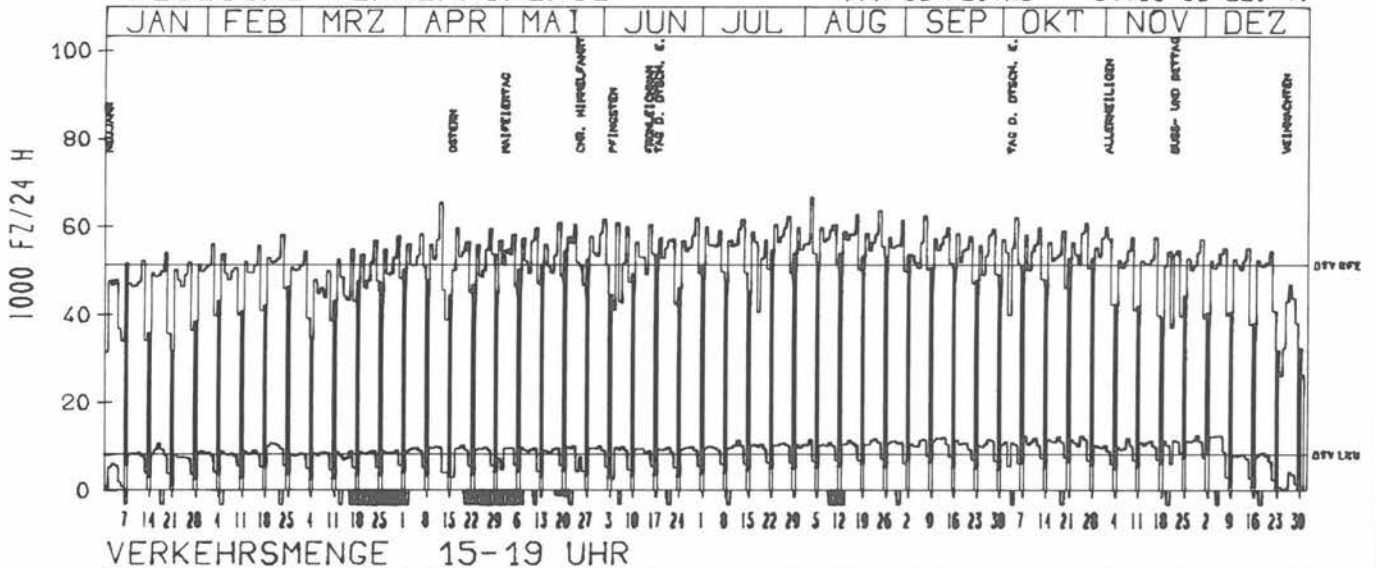
NETZKNOTEN: 2425 008

2425 007

RICHTUNG NÖRD

DTV KFZ 51268
 DTV LKW 8111 = 15.82 %
 MAX WERKTAG 65453 DO 12. 4.
 MAX FER-WKTAG 66609 FR 3. 8.
 MAX SO+FEITAG 54705 SO 22. 7.

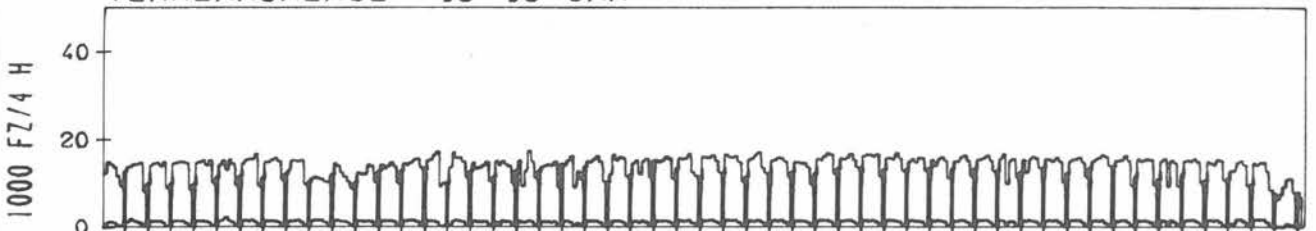
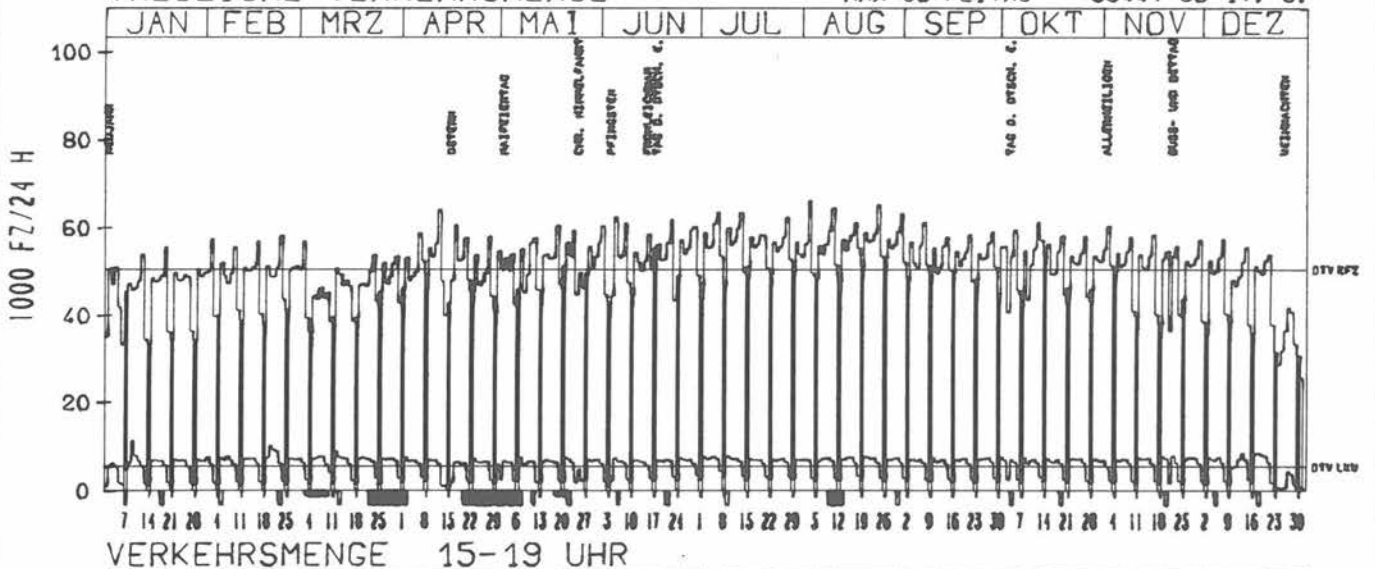
TÄGLICHE VERKEHRSMENGE



RICHTUNG SÜED

DTV KFZ 50609
 DTV LKW 5537 = 10.94 %
 MAX WERKTAG 64193 DO 12. 4.
 MAX FER-WKTAG 66284 FR 3. 8.
 MAX SO+FEITAG 55447 SO 17. 6.

TÄGLICHE VERKEHRSMENGE



JAHRESGANGLINIEN 1990

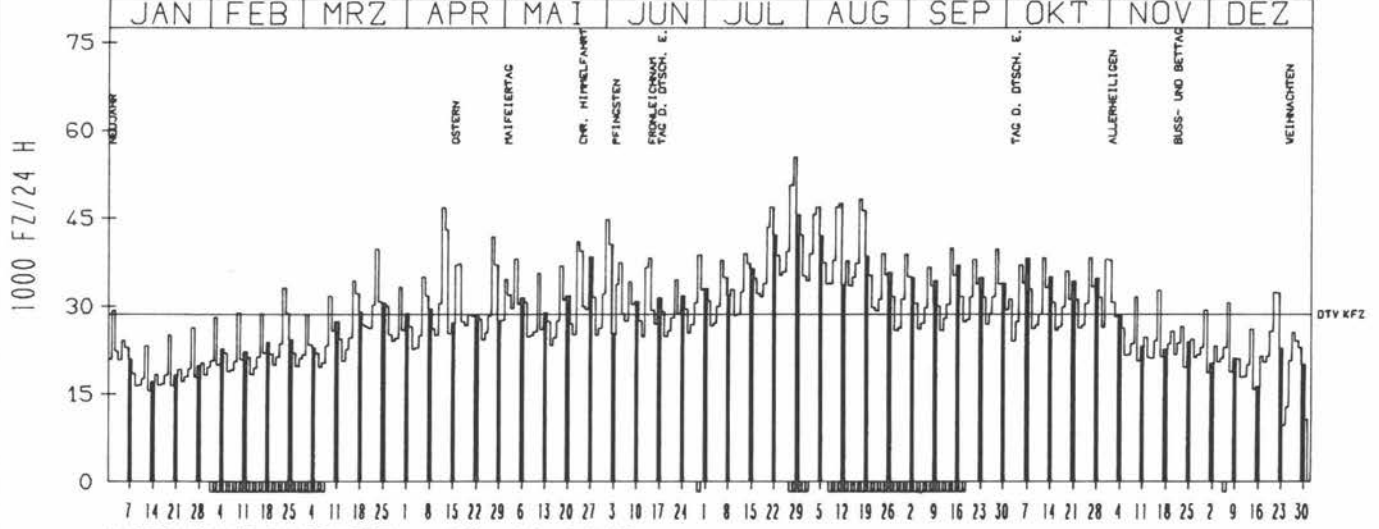
ZST: KASSEL-OST
 NR.: 4623 6 800 (0800)

LAND: HESSEN
 STRASSE: A 7
 KM: 304,9
 NETZKNOTEN: 4623 001
 4623 341

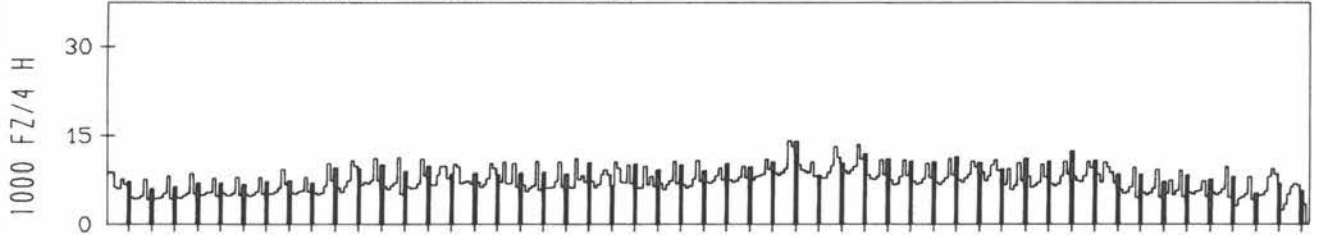
RICHTUNG NORD

DTV KFZ 28660
 MAX WERKTAG 44749 FR 1. 6.
 MAX FER-WKTAG 46878 SA 21. 7.
 MAX SO+FEITAG 42958 FR 13. 4.

TAEGLICHE VERKEHRSMENGE



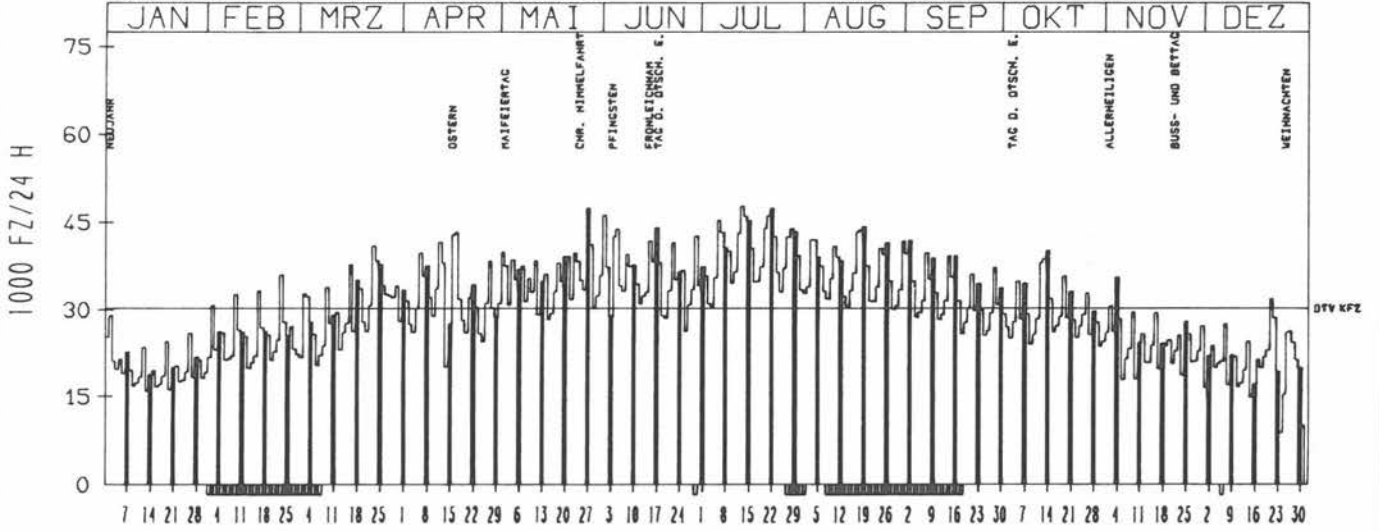
VERKEHRSMENGE 15-19 UHR



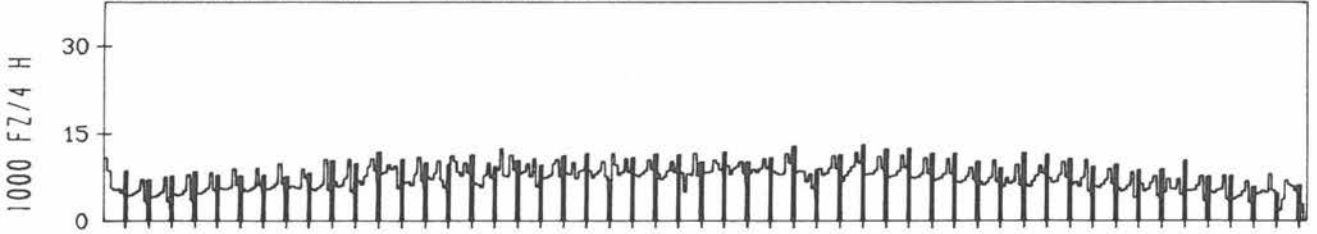
RICHTUNG SUED

DTV KFZ 30280
 MAX WERKTAG 46305 FR 1. 6.
 MAX FER-WKTAG 47774 FR 13. 7.
 MAX SO+FEITAG 47442 SO 22. 7.

TAEGLICHE VERKEHRSMENGE



VERKEHRSMENGE 15-19 UHR



JAHRESGANGLINIEN 1990

ZST: BAD HERSFELD-WEST

NR.: 5023 6 806 (0806)

LAND:
STRASSE

HESSEN
A 7

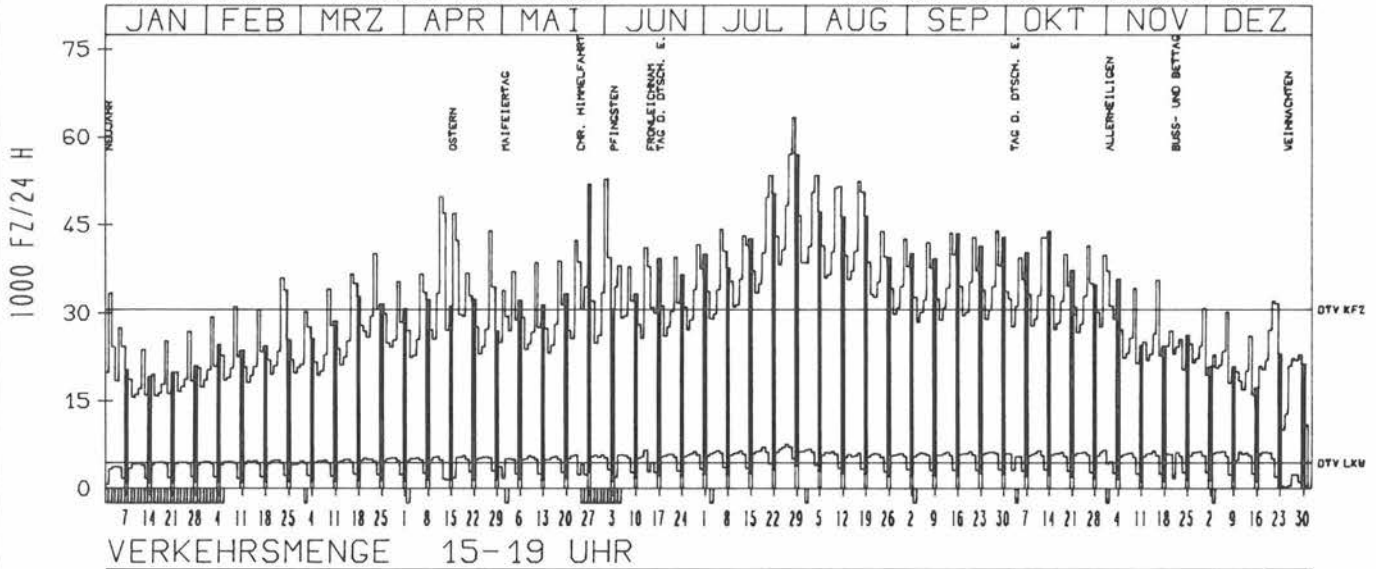
KM:
NETZKNOTEN:

357.8
4922 016
5023 017

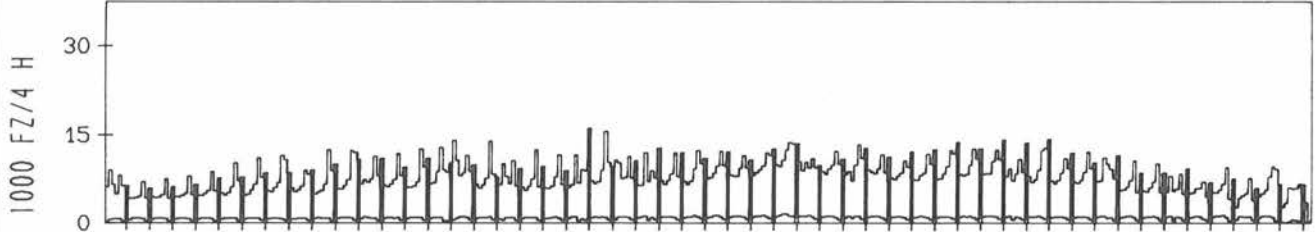
RICHTUNG NÖRD

DTV KFZ 30626
DTV LKW 4395 = 14.35 %
MAX WERKTAG 44027 FR 27. 4.
MAX FER-WKTAG 63336 SA 28. 7.
MAX SO+FEITAG 56806 SO 29. 7.

TÄGLICHE VERKEHRSMENGE



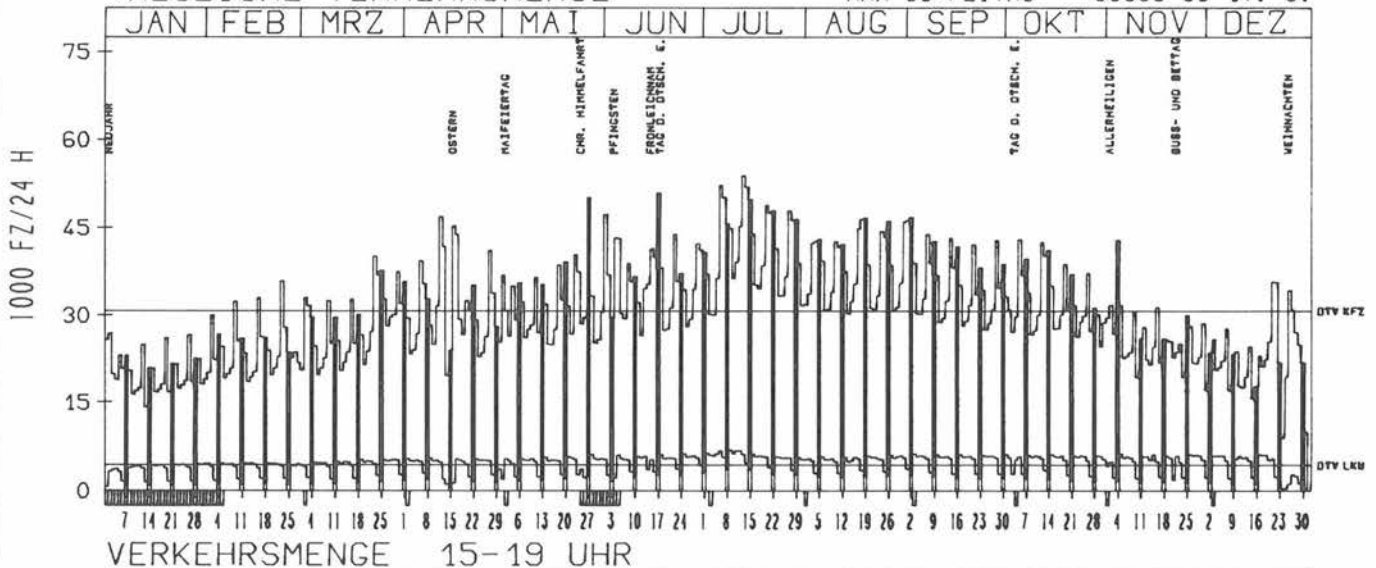
VERKEHRSMENGE 15-19 UHR



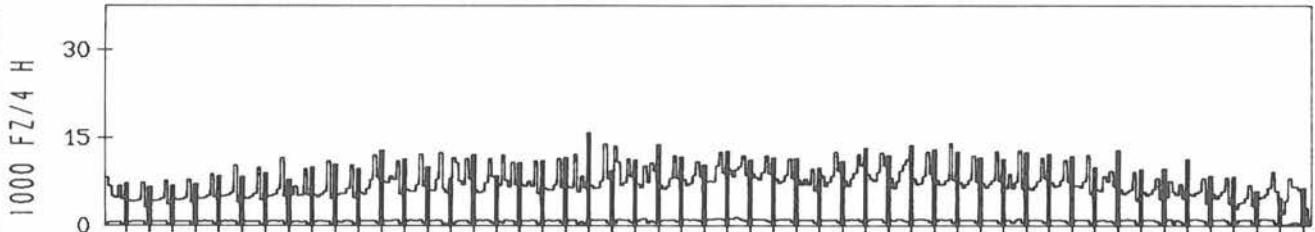
RICHTUNG SÜED

DTV KFZ 30748
DTV LKW 4387 = 14.27 %
MAX WERKTAG 43256 FR 14. 9.
MAX FER-WKTAG 53841 FR 13. 7.
MAX SO+FEITAG 50865 SO 17. 6.

TÄGLICHE VERKEHRSMENGE



VERKEHRSMENGE 15-19 UHR



JAHRESGANGLINIEN 1990

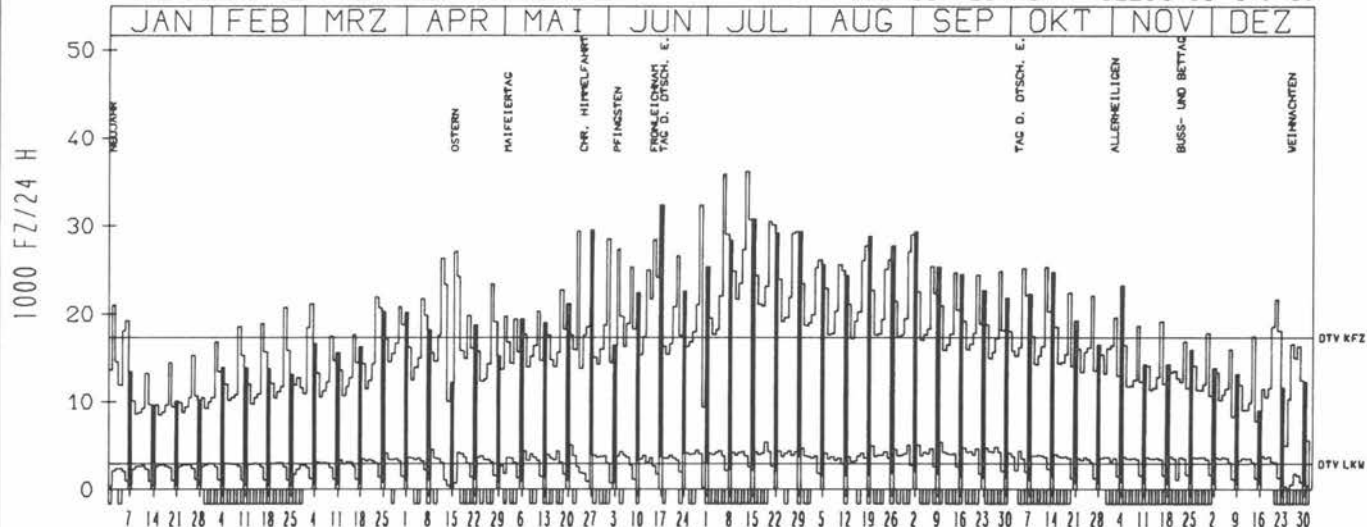
ZST: AD HATTENBACH 1
 NR.: 5123 6 809 (0809)

LAND: HESSEN
 STRASSE: A 7
 KM: 1.9
 NETZKNOTEN: 5123 023
 5123 024

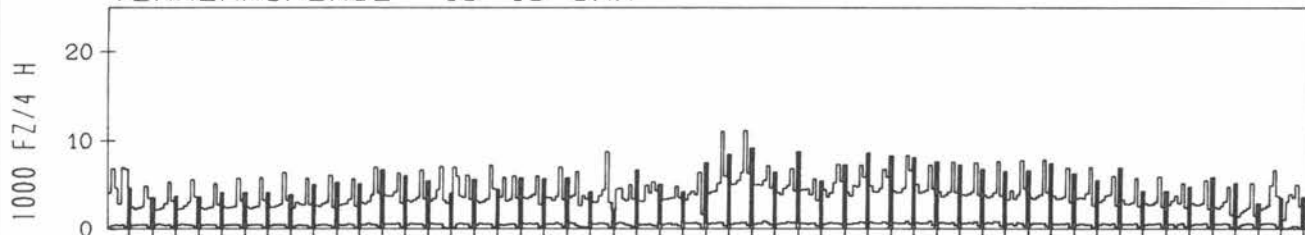
RICHTUNG NORD

DTV KFZ 17356
 DTV LKW 2897 = 16.69 %
 MAX WERKTAG 29405 MI 23. 5.
 MAX FER-WKTAG 32327 FR 29. 6.
 MAX SO+FEITAG 32291 SO 17. 6.

TAEGLICHE VERKEHRSMENGE



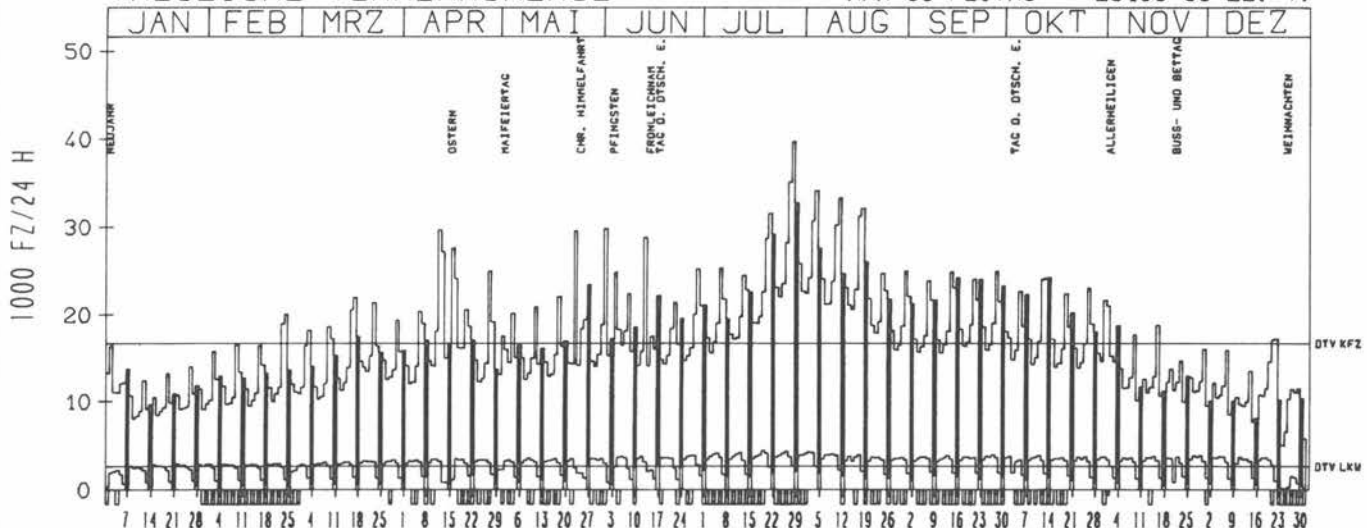
VERKEHRSMENGE 15-19 UHR



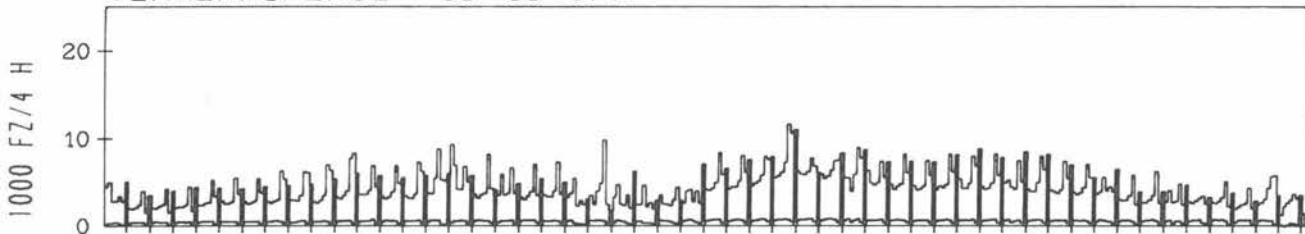
RICHTUNG SUED

DTV KFZ 16720
 DTV LKW 2708 = 16.20 %
 MAX WERKTAG 29589 MI 23. 5.
 MAX FER-WKTAG 34208 SA 4. 8.
 MAX SO+FEITAG 29139 SO 22. 7.

TAEGLICHE VERKEHRSMENGE



VERKEHRSMENGE 15-19 UHR



JAHRESGANGLINIEN 1990

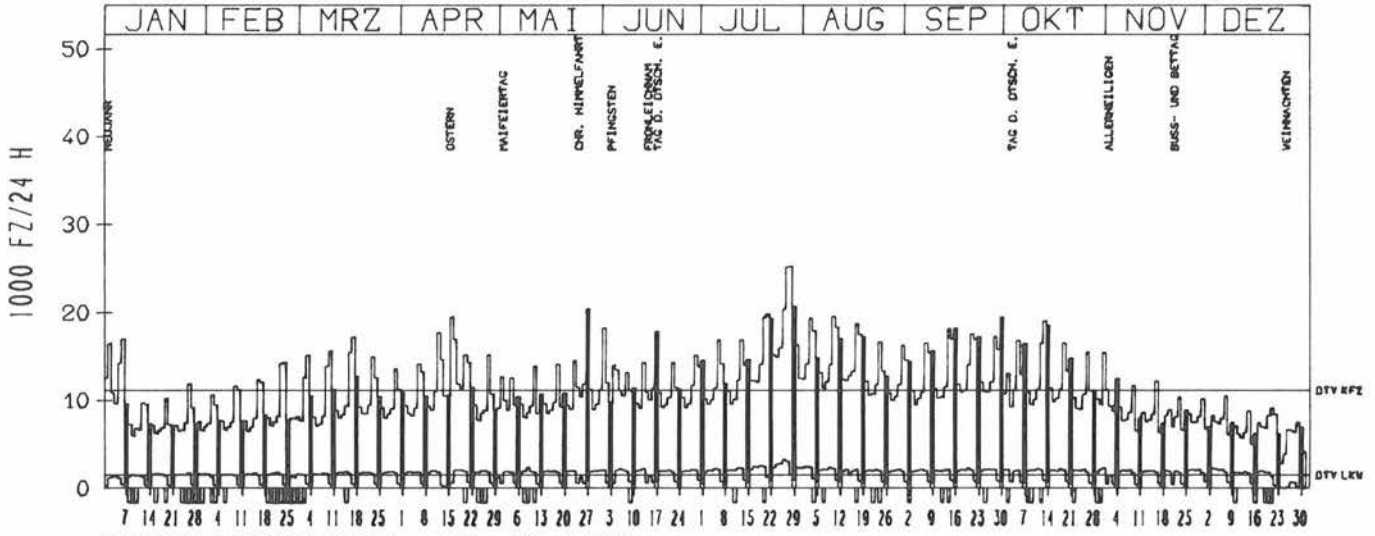
ZST: AK BIEBELRIED (SUED)
 NR.: 6226 9 452 (9052)

LAND: BAYERN
 STRASSE: A 7
 KM: 670.7
 NETZKNOTEN: 6226 023
 6226 024

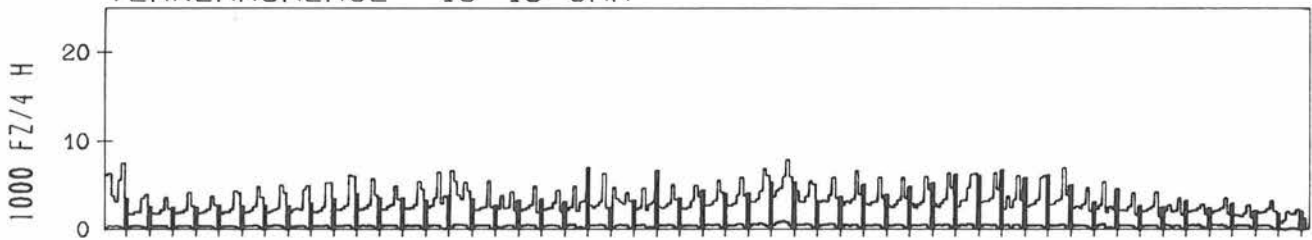
RICHTUNG NORD

DTV KFZ 11132
 DTV LKW 1492 = 13.41 %
 MAX WERKTAG 19092 SA 13.10.
 MAX FER-WKTAG 25228 SA 28. 7.
 MAX SO+FEITAG 20680 SO 29. 7.

TAEGLICHE VERKEHRSMENGE



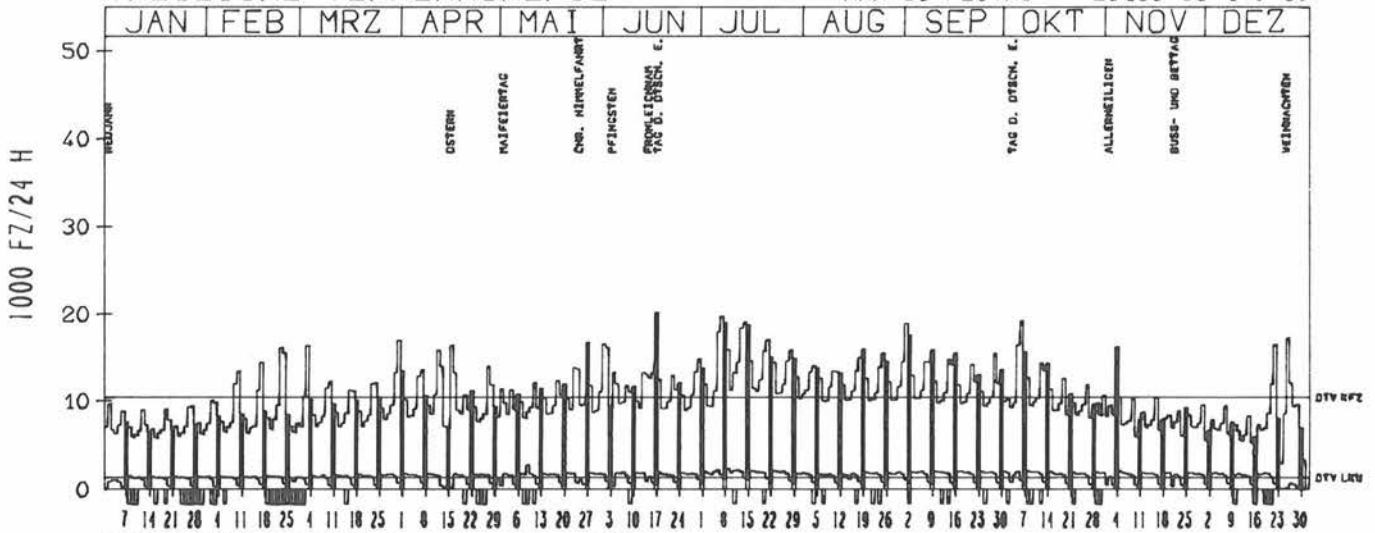
VERKEHRSMENGE 15-19 UHR




RICHTUNG SUED

DTV KFZ 10476
 DTV LKW 1364 = 13.02 %
 MAX WERKTAG 19244 SA 6.10.
 MAX FER-WKTAG 19800 SA 7. 7.
 MAX SO+FEITAG 20160 SO 17. 6.

TAEGLICHE VERKEHRSMENGE



VERKEHRSMENGE 15-19 UHR



JAHRESGANGLINIEN 1990

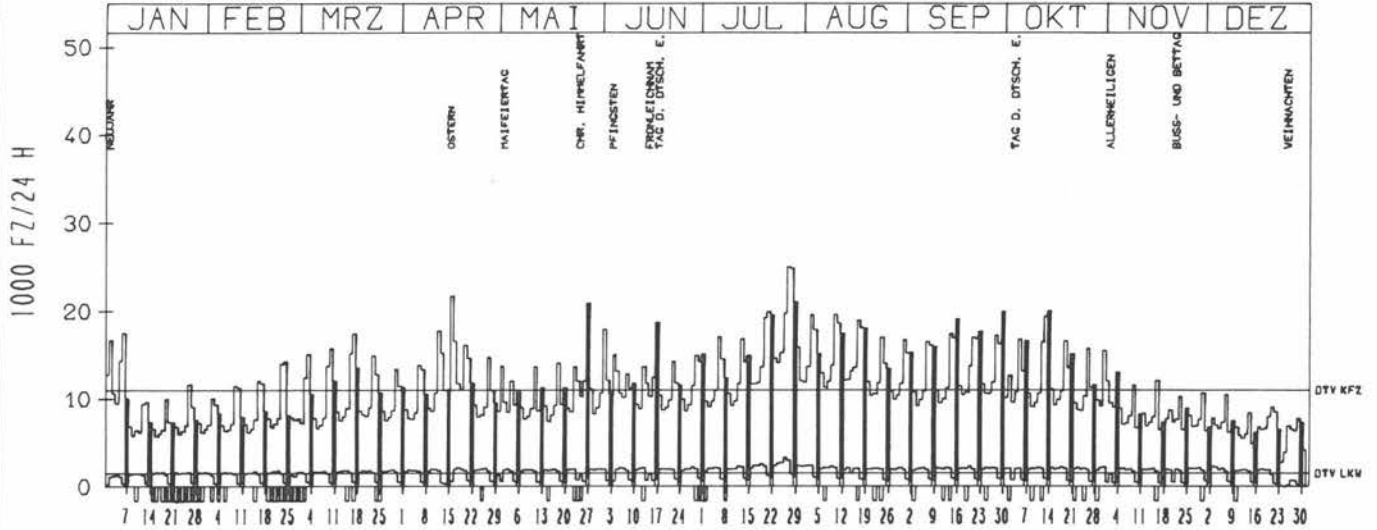
ZST: AK FEUCHTWANGEN NÖRD
 NR.: 6727 9 569 (9081)

LAND: BAYERN
 STRASSE: A 7
 KM: 740.1
 NETZKNOTEN: 6727 023

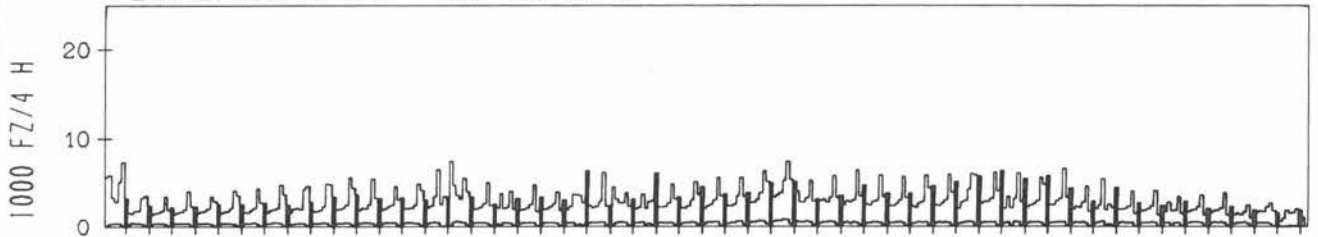
RICHTUNG NÖRD

DTV KFZ 10983
 DTV LKW 1488 = 13.54 %
 MAX WERKTAG 19436 SA 13.10.
 MAX FER-WKTAG 24984 FR 27. 7.
 MAX SO+FEITAG 21652 MO 16. 4.

TÄGLICHE VERKEHRSMENGE



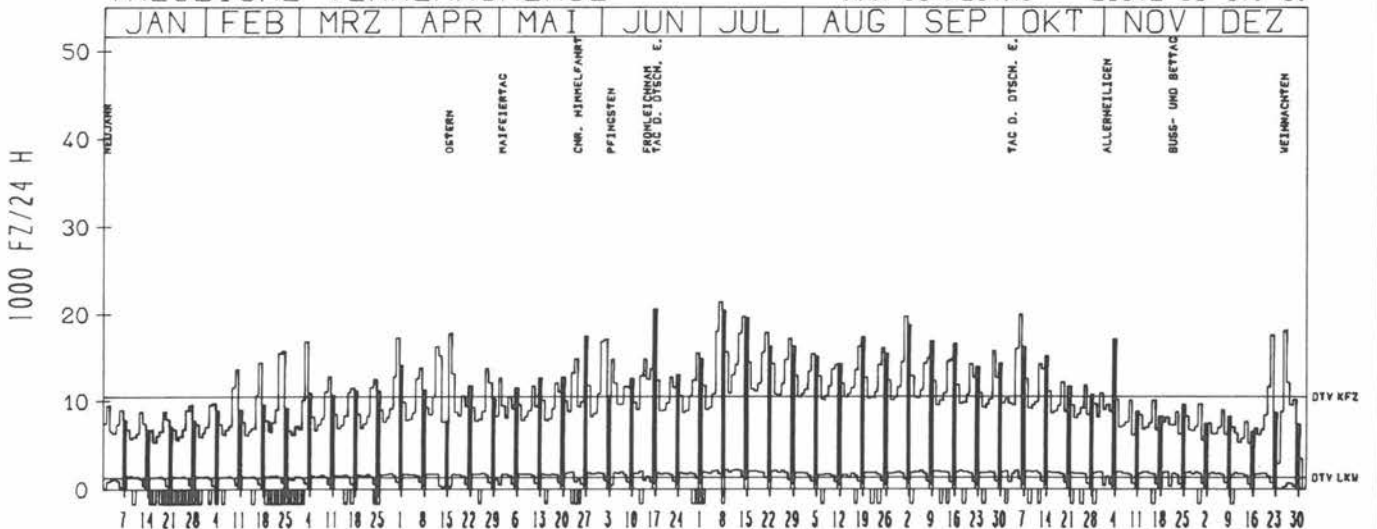
VERKEHRSMENGE 15-19 UHR



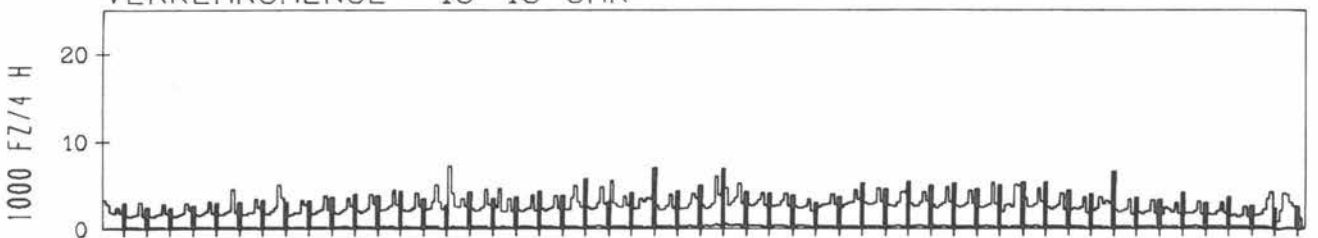
RICHTUNG SÜED

DTV KFZ 10542
 DTV LKW 1391 = 13.20 %
 MAX WERKTAG 19988 SA 6.10.
 MAX FER-WKTAG 21408 SA 7. 7.
 MAX SO+FEITAG 20572 SO 17. 6.

TÄGLICHE VERKEHRSMENGE



VERKEHRSMENGE 15-19 UHR



JAHRESGANGLINIEN 1990

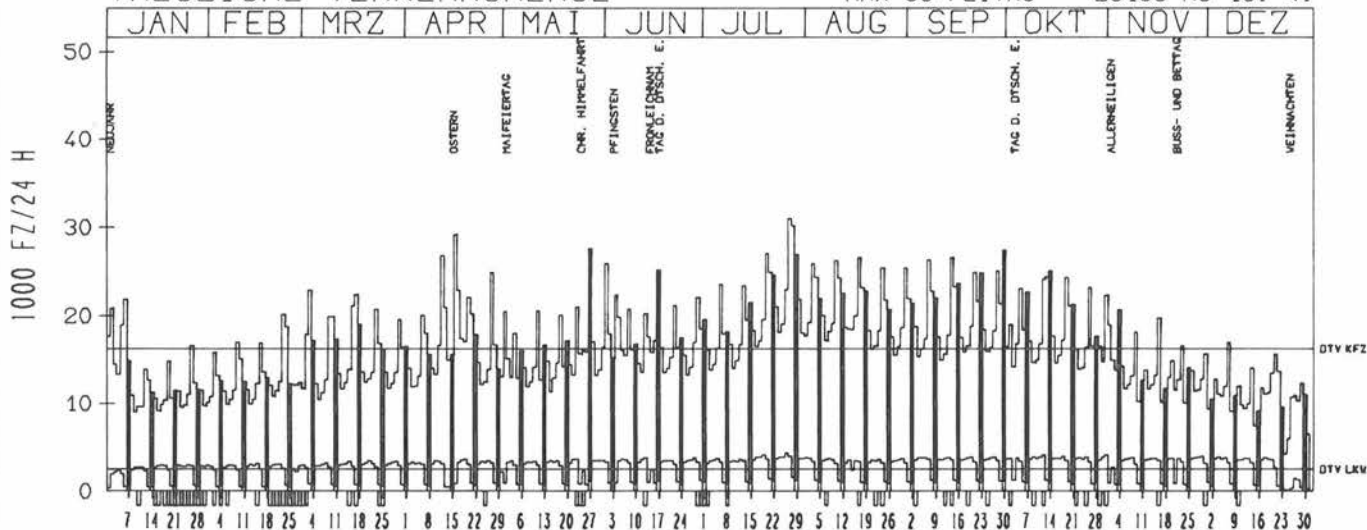
ZST: AK FEUCHTWANGEN SUED
 NR.: 6727 9 568 (9004)

LAND: BAYERN
 STRASSE: A 7
 KM: 742.8
 NETZKNOTEN: 6727 023

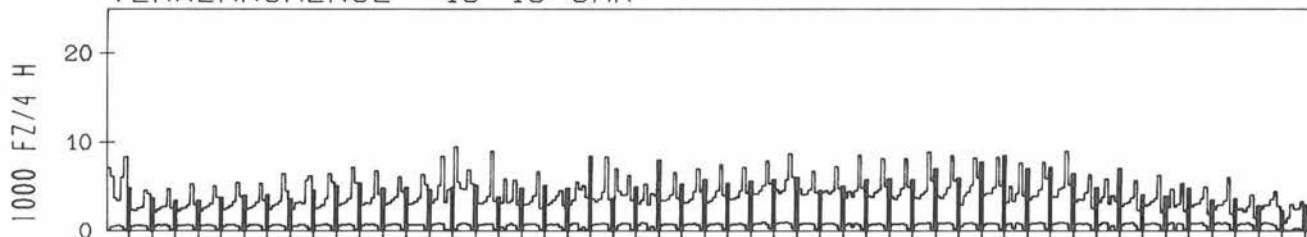
RICHTUNG NÖRD

DTV KFZ 16271
 DTV LKW 2536 = 15.58 %
 MAX WERKTAG 25944 FR 1. 6.
 MAX FER-WKTAG 30960 FR 27. 7.
 MAX SO+FEITAG 29188 MO 16. 4.

TAEGLICHE VERKEHRSMENGE



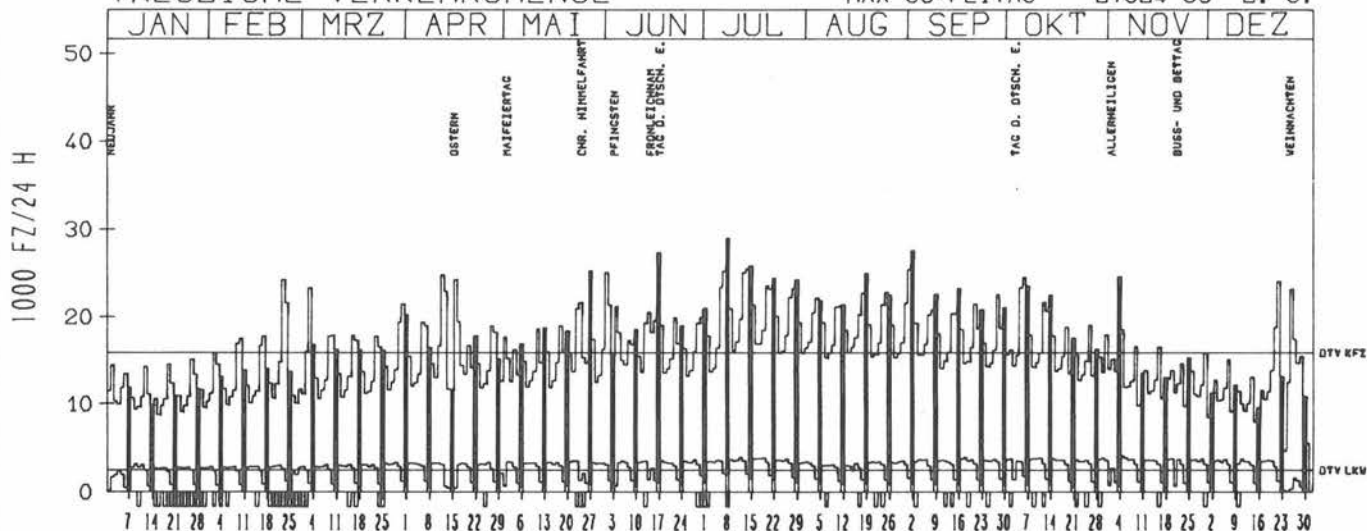
VERKEHRSMENGE 15-19 UHR



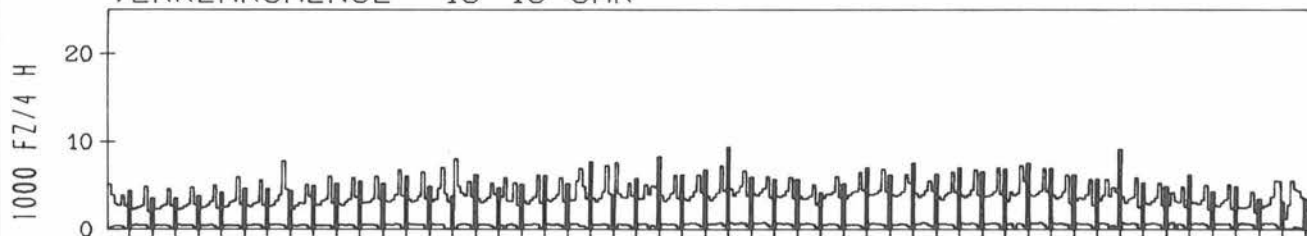
RICHTUNG SÜED

DTV KFZ 15865
 DTV LKW 2527 = 15.93 %
 MAX WERKTAG 25112 FR 1. 6.
 MAX FER-WKTAG 25536 SA 14. 7.
 MAX SO+FEITAG 27624 SO 2. 9.

TAEGLICHE VERKEHRSMENGE



VERKEHRSMENGE 15-19 UHR



JAHRESGANGLINIEN 1990


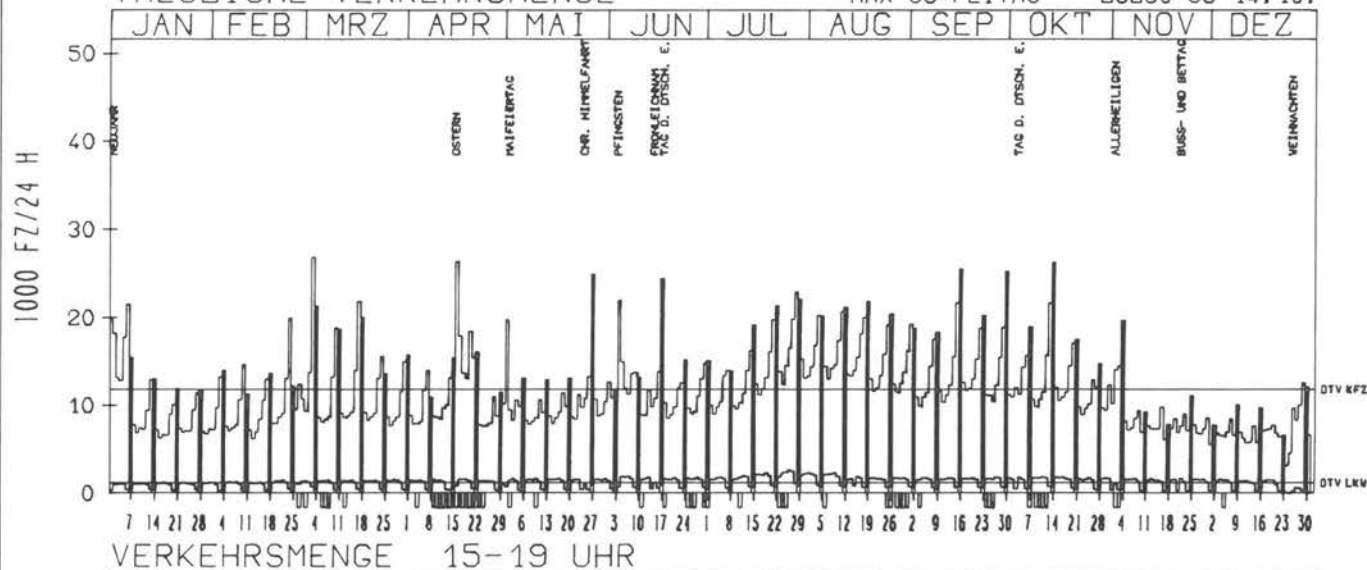
ZST: MEMMINGEN-SUED
 NR.: 7926 9 231

LAND: BAYERN
 STRASSE: A 7
 KM: 891,1
 NETZKNOTEN: 8026 202
 8027 008

RICHTUNG NÖRD

DTV KFZ 11856
 DTV LKW 1216 = 10.26 %
 MAX WERKTAG 26820 SA 3. 3.
 MAX FER-WKTAG 22932 SA 28. 7.
 MAX SO+FEITAG 26280 SO 14. 10.

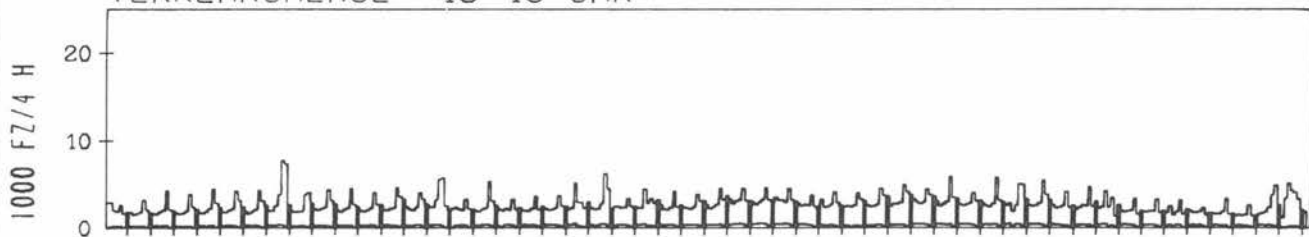
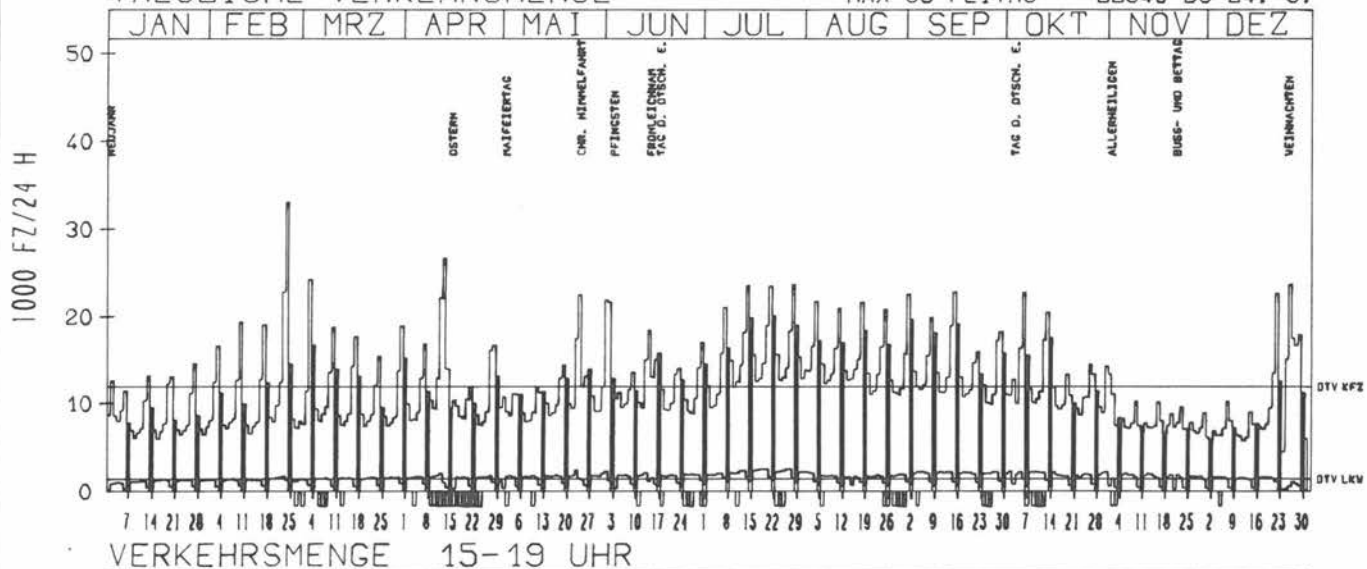
TAEGLICHE VERKEHRSMENGE



RICHTUNG SUED

DTV KFZ 11961
 DTV LKW 1445 = 12.08 %
 MAX WERKTAG 33064 SA 24. 2.
 MAX FER-WKTAG 23708 SA 28. 7.
 MAX SO+FEITAG 22540 DO 24. 5.

TAEGLICHE VERKEHRSMENGE



JAHRESGANGLINIEN

1990

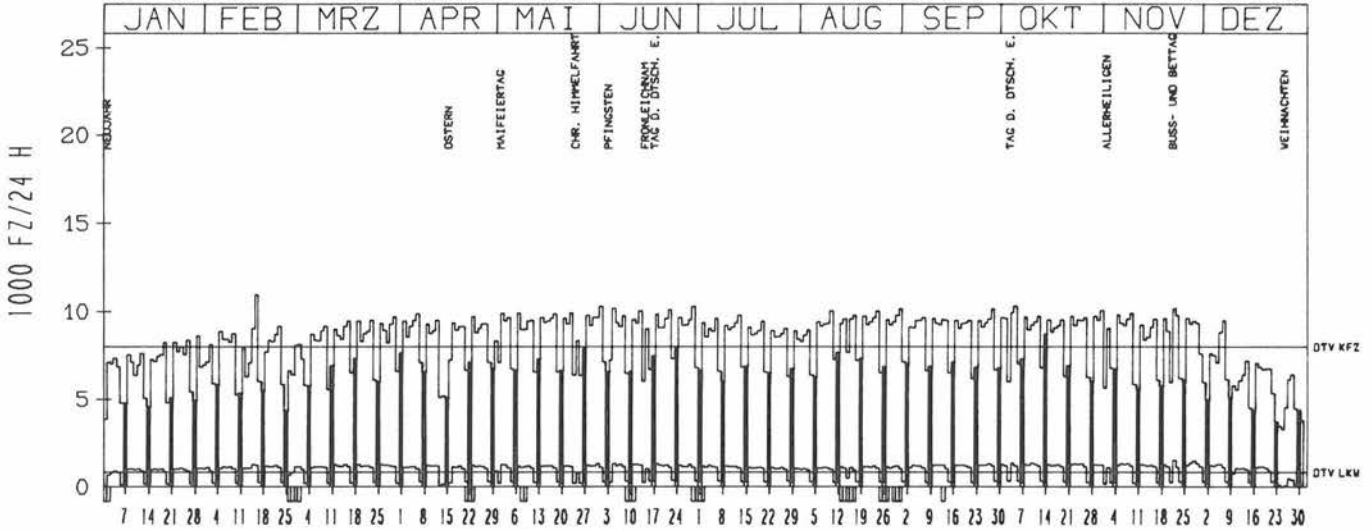
ZST: SCHWARZENHÖLZ
 NR.: 6607 0 147

LAND: SAARLAND
 STRASSE: A 8
 KM: 4.1
 NETZKNOTEN: 6607 036
 6607 042

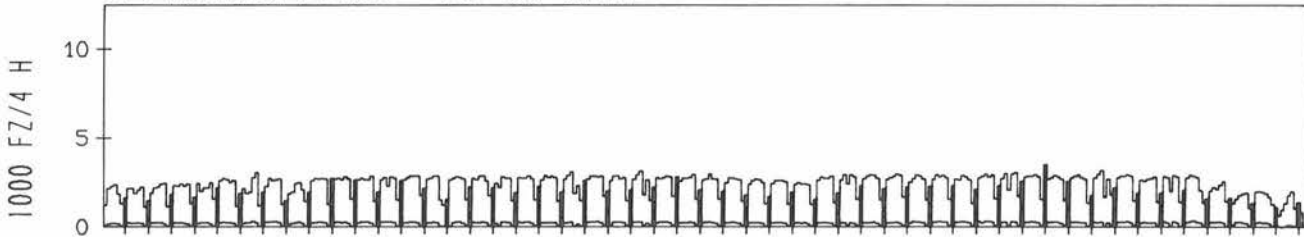
RICHTUNG OST

DTV KFZ 7996
 DTV LKW 858 = 10.74 %
 MAX WERKTAG 10953 FR 16. 2.
 MAX FER-WKTAG 10096 FR 22. 6.
 MAX SO+FEITAG 8691 SO 14. 10.

TAEGLICHE VERKEHRSMENGE



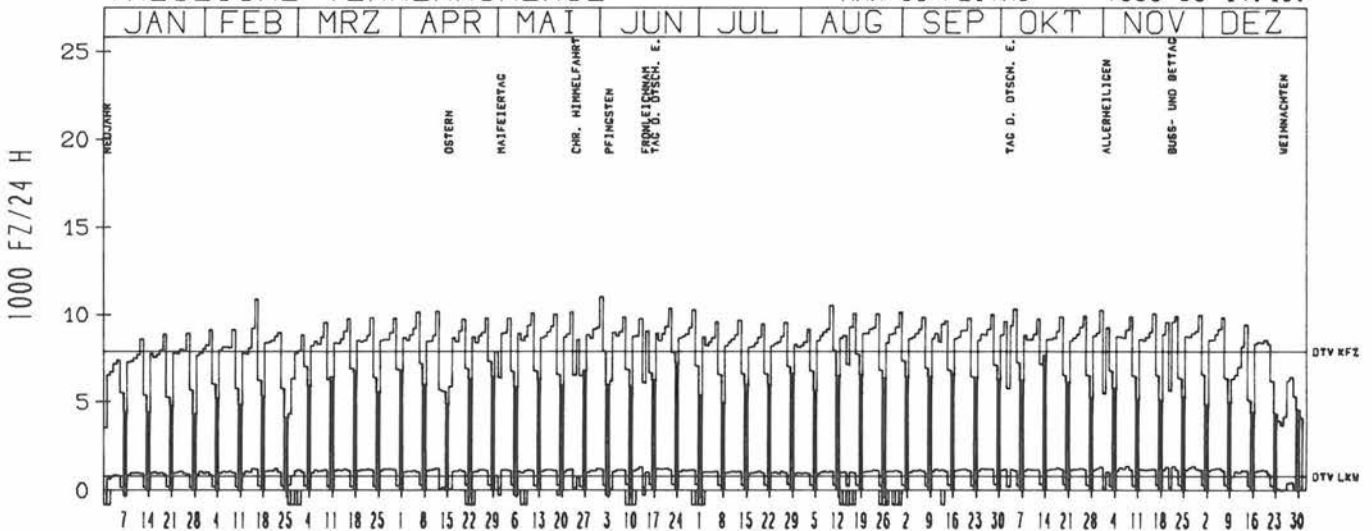
VERKEHRSMENGE 15-19 UHR



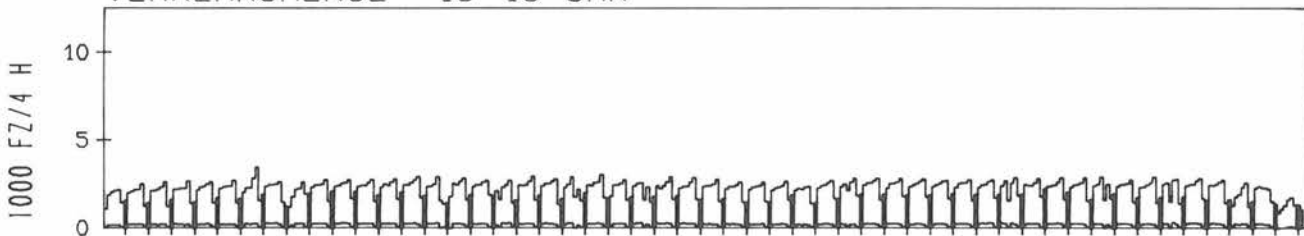
RICHTUNG WEST

DTV KFZ 7886
 DTV LKW 808 = 10.24 %
 MAX WERKTAG 11059 FR 1. 6.
 MAX FER-WKTAG 10550 FR 10. 8.
 MAX SO+FEITAG 7693 SO 14. 10.

TAEGLICHE VERKEHRSMENGE



VERKEHRSMENGE 15-19 UHR



JAHRESGANGLINIEN 1990

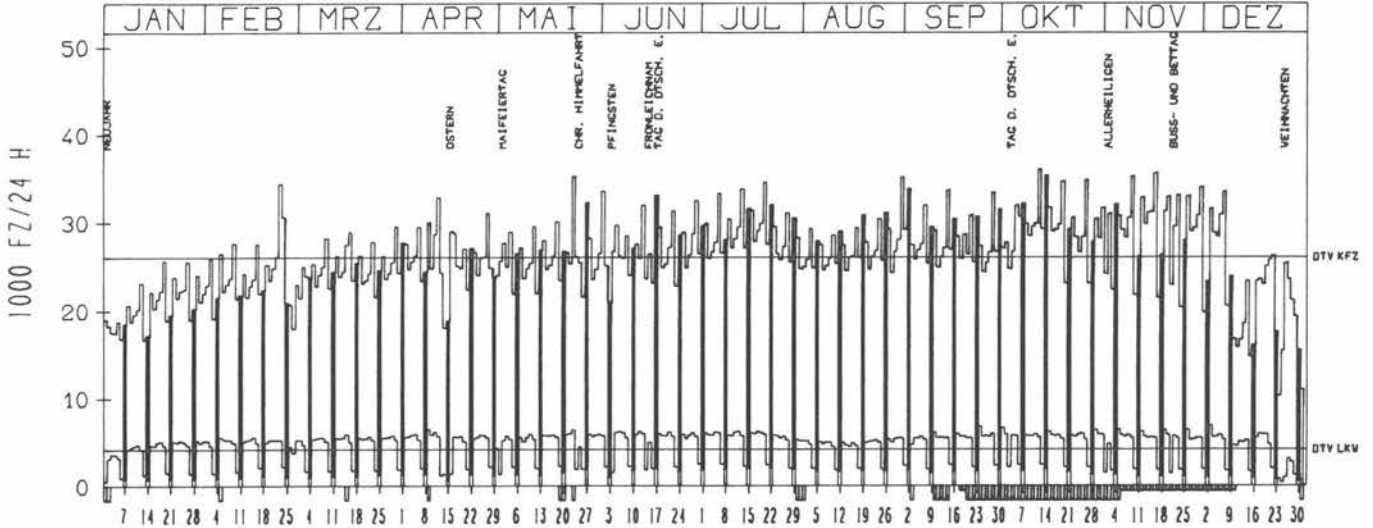
ZST: PFÖRZHEIM-OST
 NR.: 7018 8 077 (1077)

LAND: BADEN-WUERTTEMBERG
 STRASSE: A 8
 KM: 240.3
 NETZKNOTEN: 7018 010
 7017 015

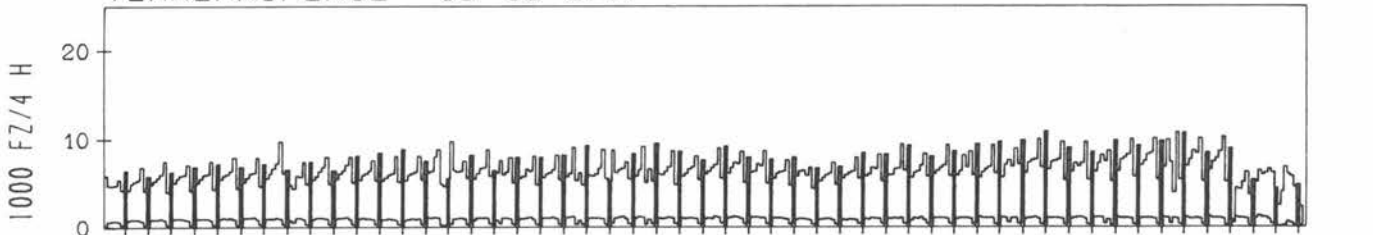
RICHTUNG OST

DTV KFZ 26099
 DTV LKW 4218 = 16.16 %
 MAX WERKTAG 35543 FR 16.11.
 MAX FER-WKTAG 35165 FR 31. 8.
 MAX SO+FEITAG 33782 SO 2. 9.

TAEGLICHE VERKEHRSMENGE



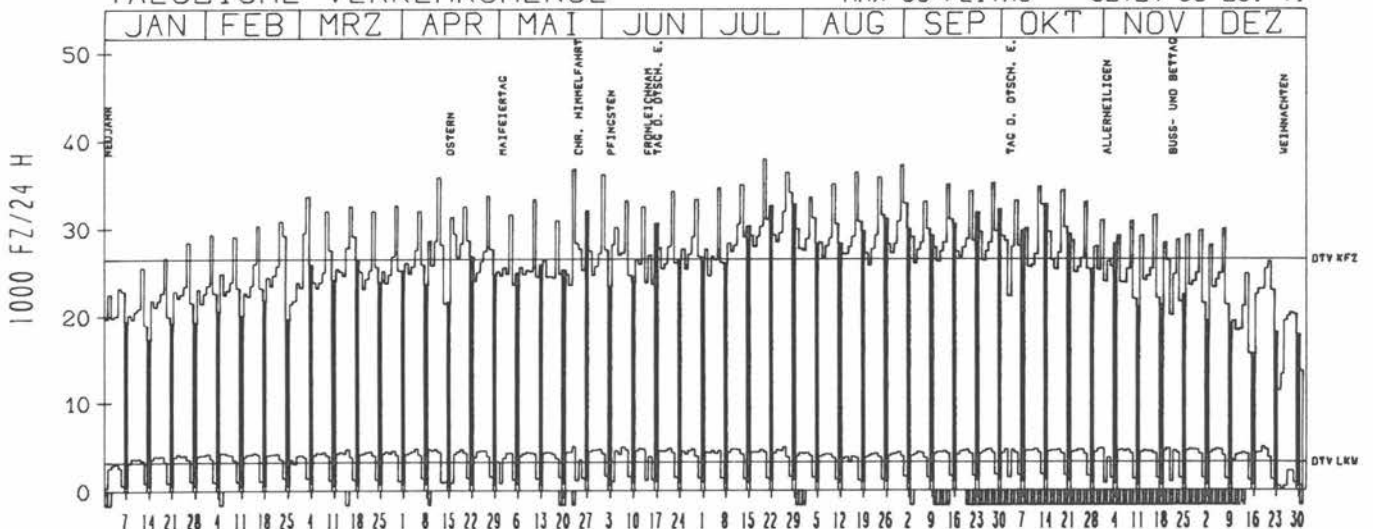
VERKEHRSMENGE 15-19 UHR



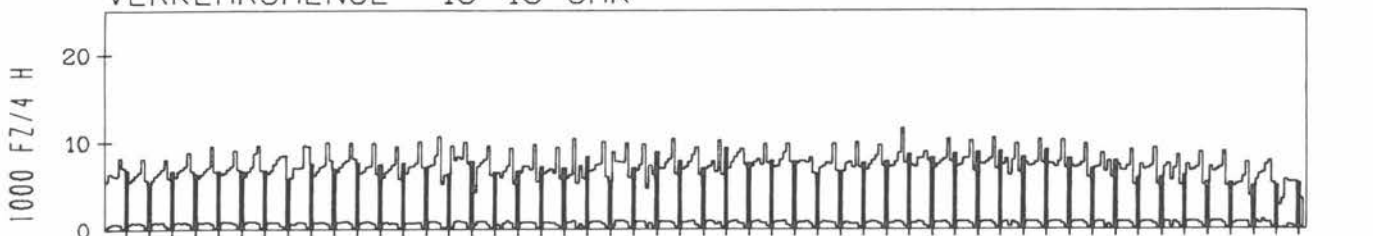
RICHTUNG WEST

DTV KFZ 26480
 DTV LKW 3249 = 12.27 %
 MAX WERKTAG 33722 FR 27. 4.
 MAX FER-WKTAG 37894 FR 20. 7.
 MAX SO+FEITAG 32724 SO 29. 7.

TAEGLICHE VERKEHRSMENGE



VERKEHRSMENGE 15-19 UHR



JAHRESGANGLINIEN 1990

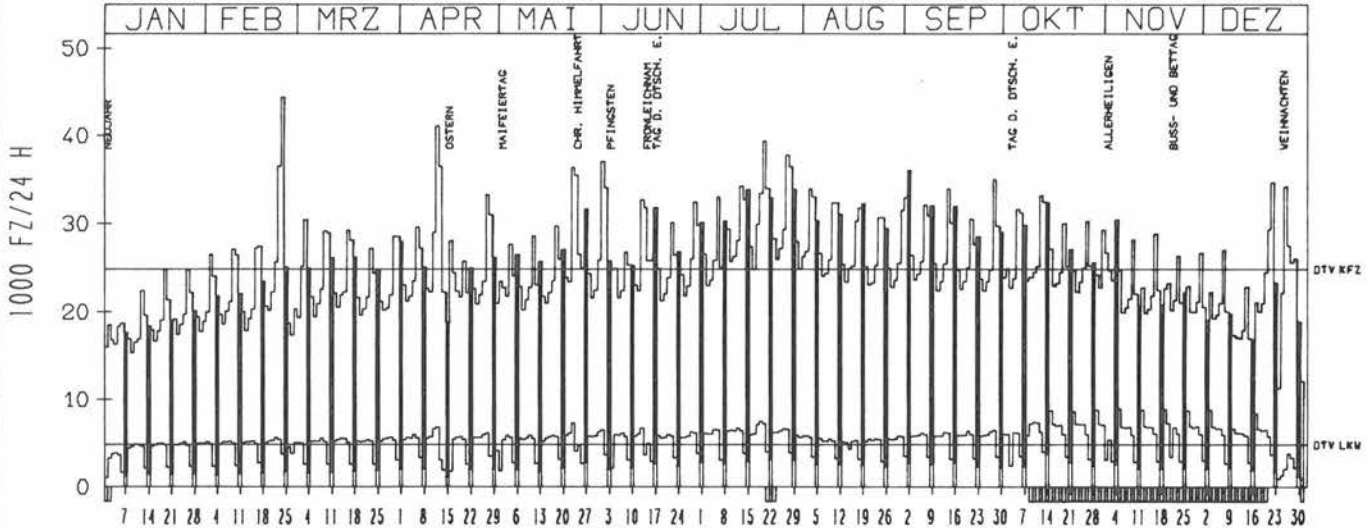
ZST: MUEHLHAUSEN
 NR.: 7423 8 066 (1066)

LAND: BADEN-WUERTTEMBERG
 STRASSE: A 8
 KM: 156.6
 NETZKNOTEN: 7423 026
 7323 010

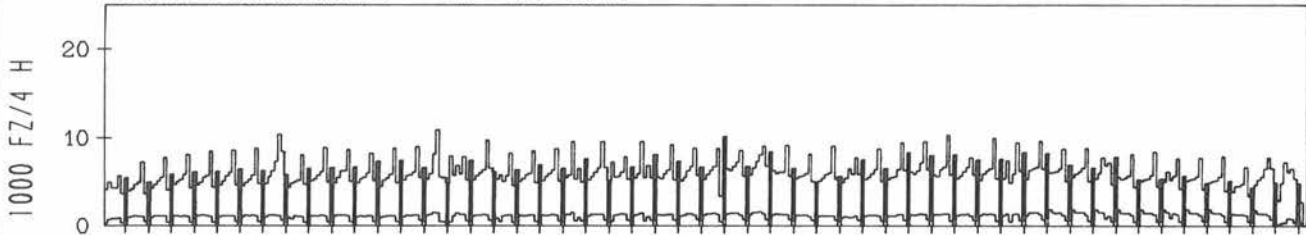
RICHTUNG OST

DTV KFZ 24851
 DTV LKW 4815 = 19.38 %
 MAX WERKTAG 44410 SA 24. 2.
 MAX FER-WKTAG 41025 DO 12. 4.
 MAX SO+FEITAG 36434 FR 13. 4.

TAEGLICHE VERKEHRSMENGE



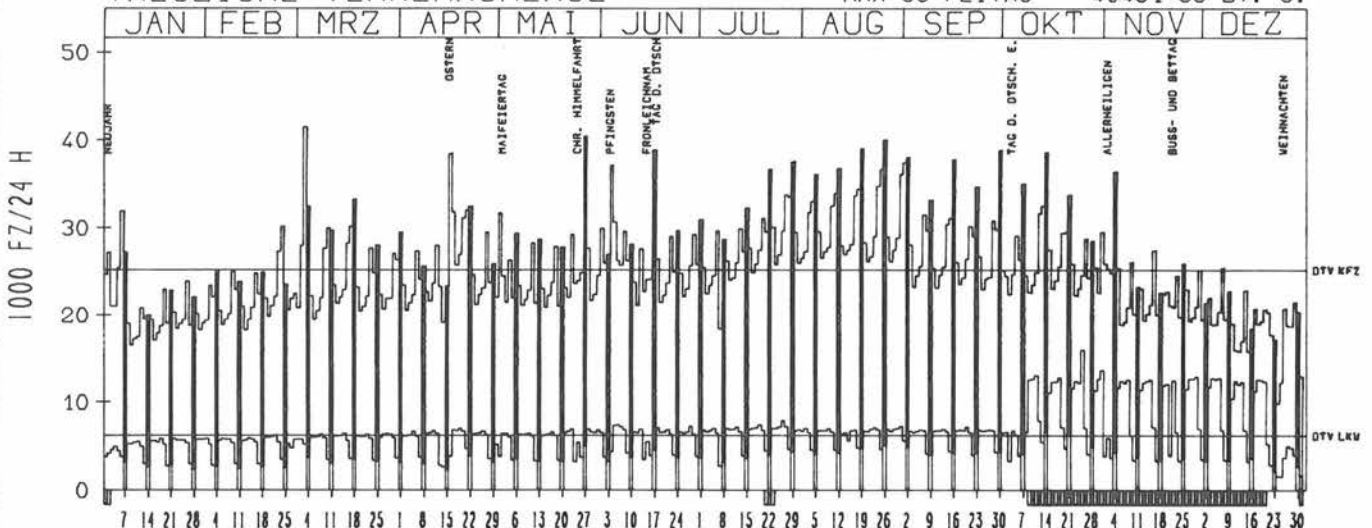
VERKEHRSMENGE 15-19 UHR



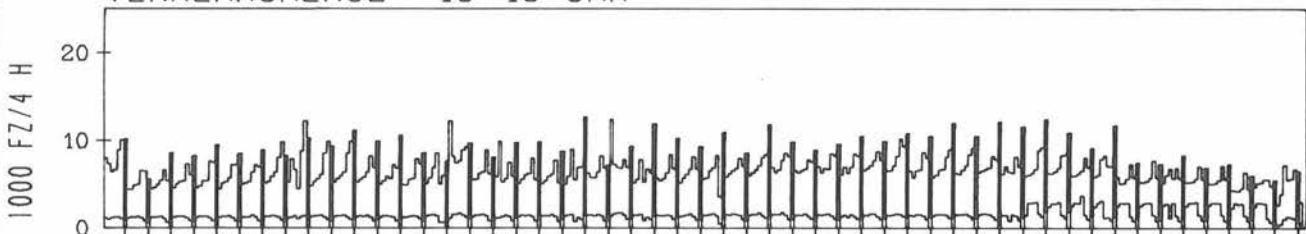
RICHTUNG WEST

DTV KFZ 25142
 DTV LKW 6199 = 24.66 %
 MAX WERKTAG 41487 SA 3. 3.
 MAX FER-WKTAG 37428 SA 1. 9.
 MAX SO+FEITAG 40451 SO 27. 5.

TAEGLICHE VERKEHRSMENGE



VERKEHRSMENGE 15-19 UHR



JAHRESGANGLINIEN 1990

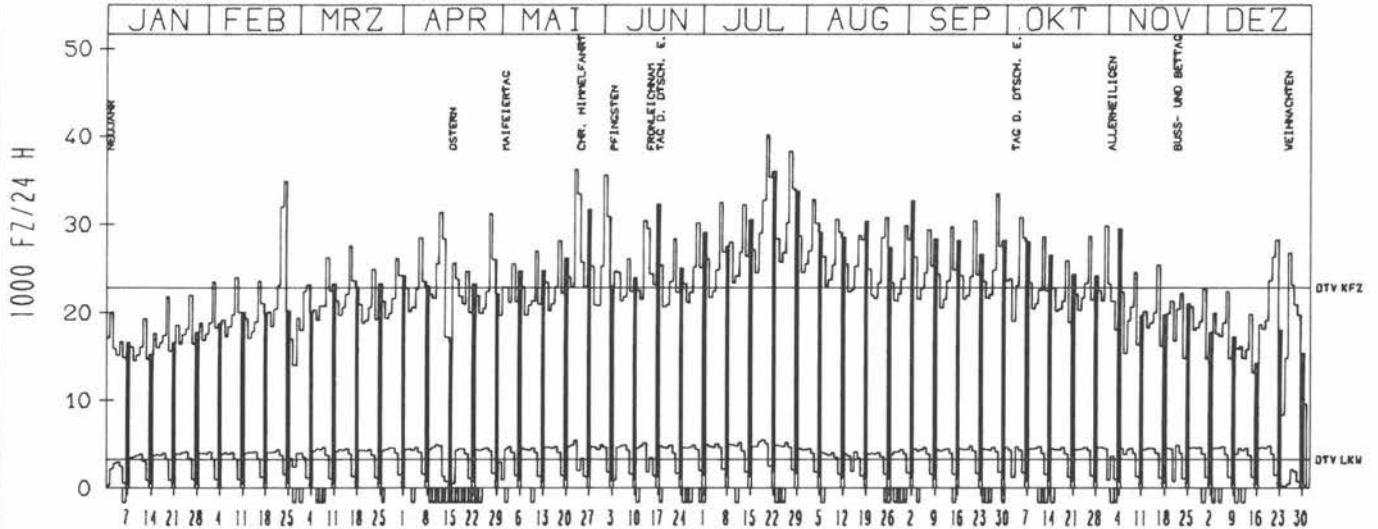
ZST: LEIPHEIM
NR.: 7527 9 130

LAND: BAYERN
STRASSE: A 8
KM: 105.0
NETZKNOTEN: 7572 137
7526 007

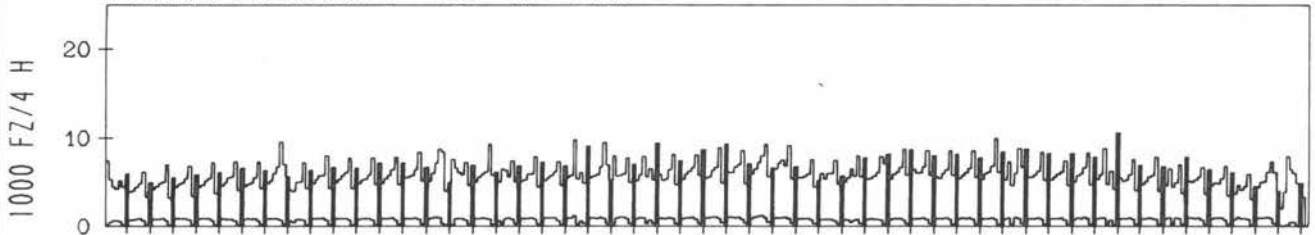
RICHTUNG OST

DTV KFZ 22841
DTV LKW 3260 = 14.27 %
MAX WERKTAG 36248 MI 23. 5.
MAX FER-WKTAG 40116 FR 20. 7.
MAX SO+FEITAG 35940 SO 22. 7.

TAEGLICHE VERKEHRSMENGE



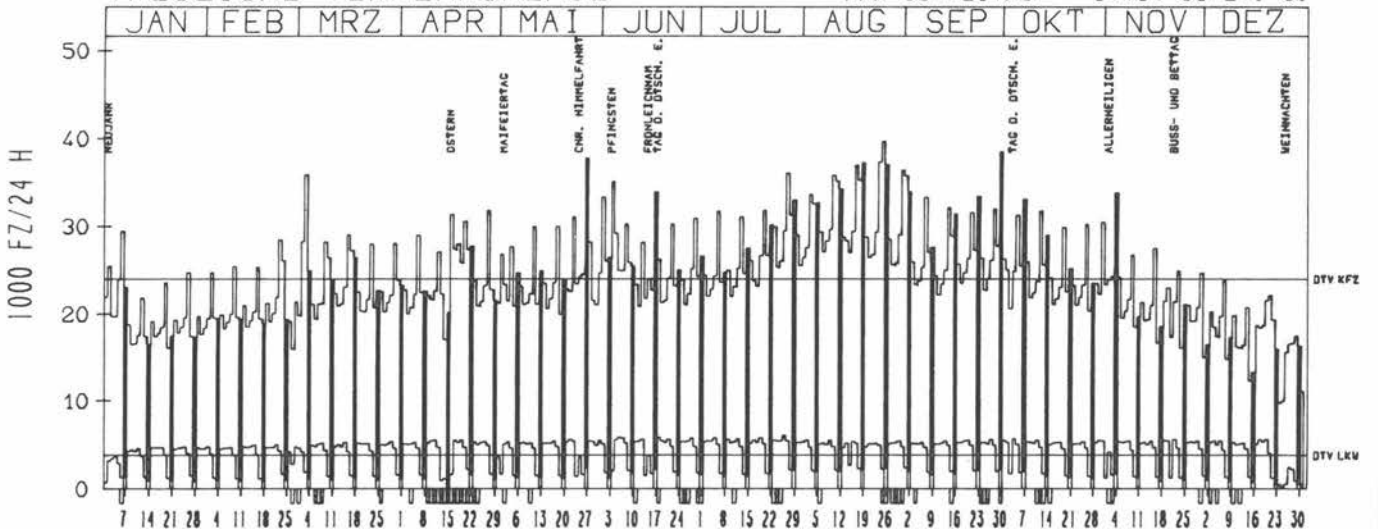
VERKEHRSMENGE 15-19 UHR



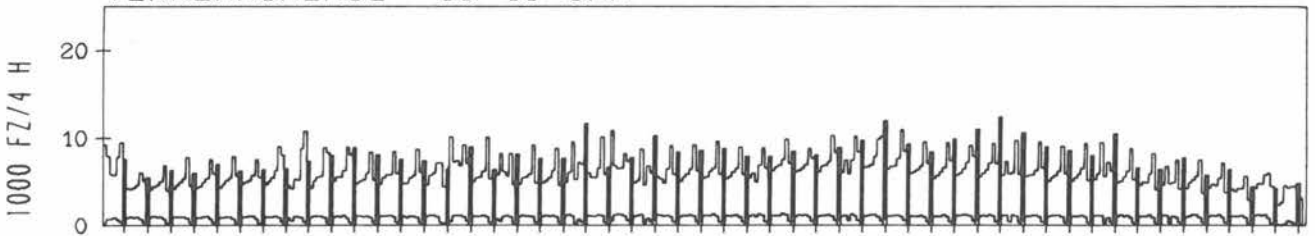
RICHTUNG WEST

DTV KFZ 23997
DTV LKW 3889 = 16.21 %
MAX WERKTAG 35960 SA 3. 3.
MAX FER-WKTAG 37312 FR 24. 8.
MAX SO+FEITAG 37784 SO 27. 5.

TAEGLICHE VERKEHRSMENGE



VERKEHRSMENGE 15-19 UHR



JAHRESGANGLINIEN 1990

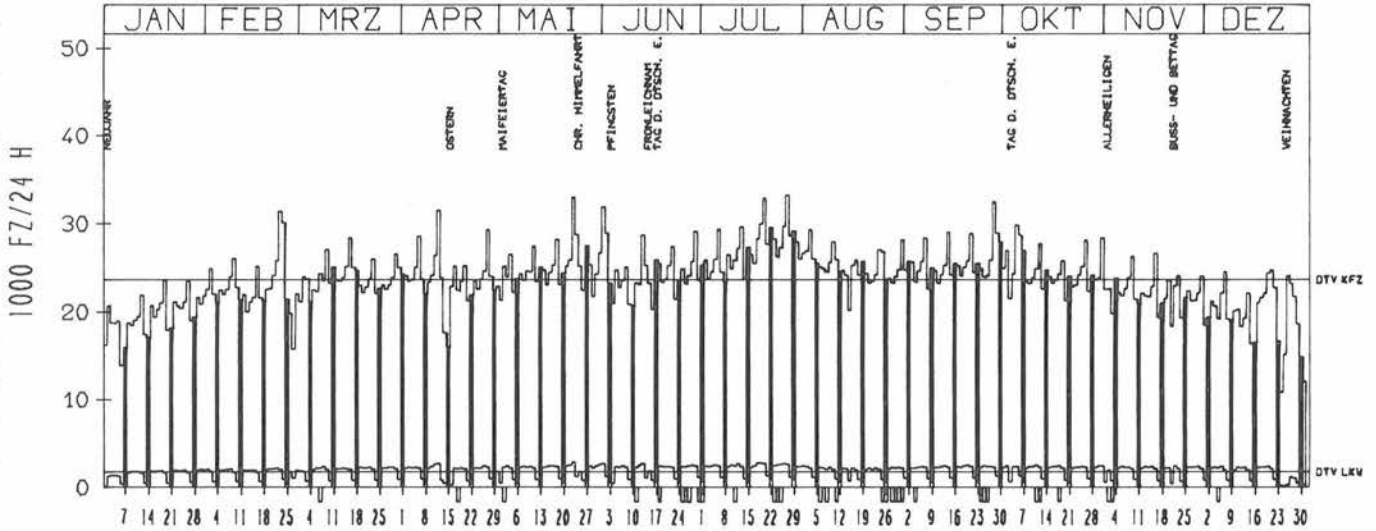
ZST: MUENCHEN-WEST
 NR.: 7834 9 140

LAND: BAYERN
 STRASSE: A 8
 KM: 1.0
 NETZKNOTEN: 7834 006
 7834 001

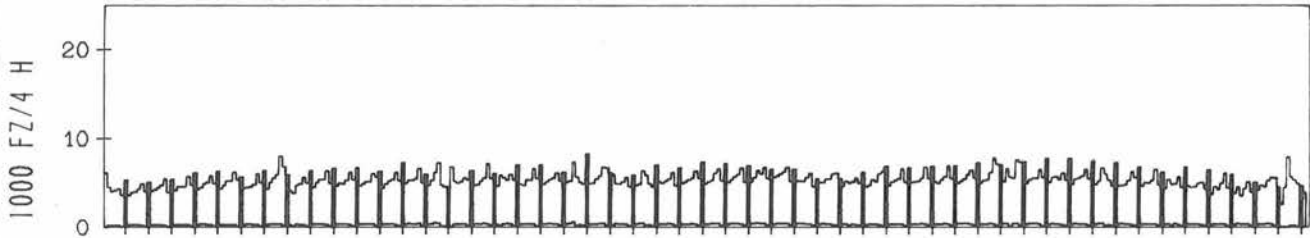
RICHTUNG OST

DTV KFZ 23686
 DTV LKW 1755 = 7.41 %
 MAX WERKTAG 32992 MI 23. 5.
 MAX FER-WKTAG 33204 FR 27. 7.
 MAX SO+FEITAG 29540 SO 22. 7.

TAEGLICHE VERKEHRSMENGE



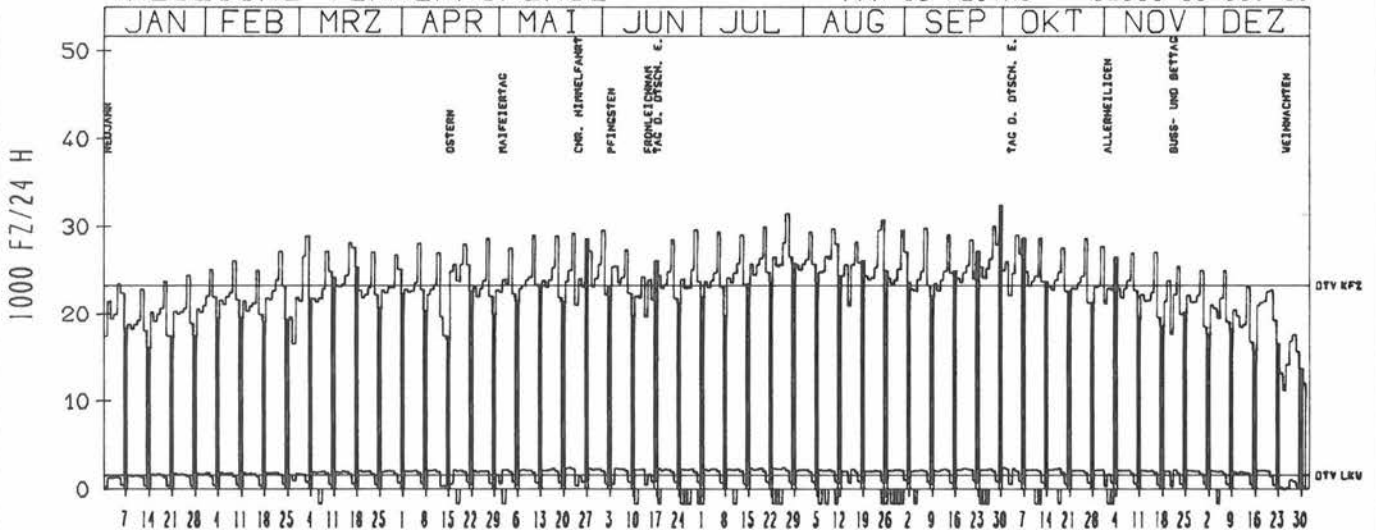
VERKEHRSMENGE 15-19 UHR



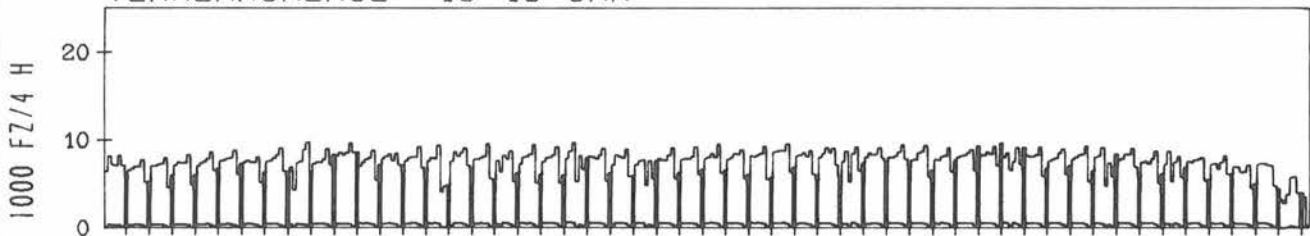
RICHTUNG WEST

DTV KFZ 23265
 DTV LKW 1613 = 6.93 %
 MAX WERKTAG 30060 FR 28. 9.
 MAX FER-WKTAG 31468 FR 27. 7.
 MAX SO+FEITAG 32388 SO 30. 9.

TAEGLICHE VERKEHRSMENGE



VERKEHRSMENGE 15-19 UHR



JAHRESGANGLINIEN 1990

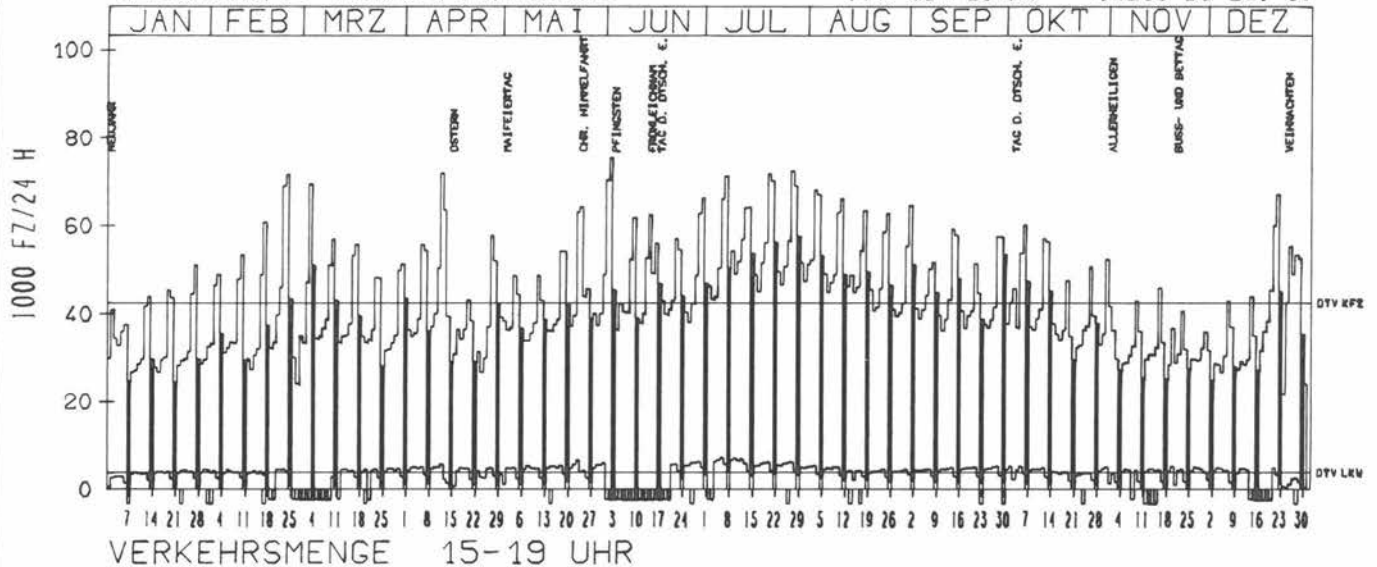
ZST: HÖLZKIRCHEN
 NR.: 8036 9 171

LAND: BAYERN
 STRASSE: A 8
 KM: 20.4
 NETZKNOTEN: 8036 007
 8136 002

RICHTUNG OST

DTV KFZ 42493
 DTV LKW 3862 = 9.09 %
 MAX WERKTAG 71566 SA 24. 2.
 MAX FER-WKTAG 72384 FR 27. 7.
 MAX SO+FEITAG 64255 DO 24. 5.

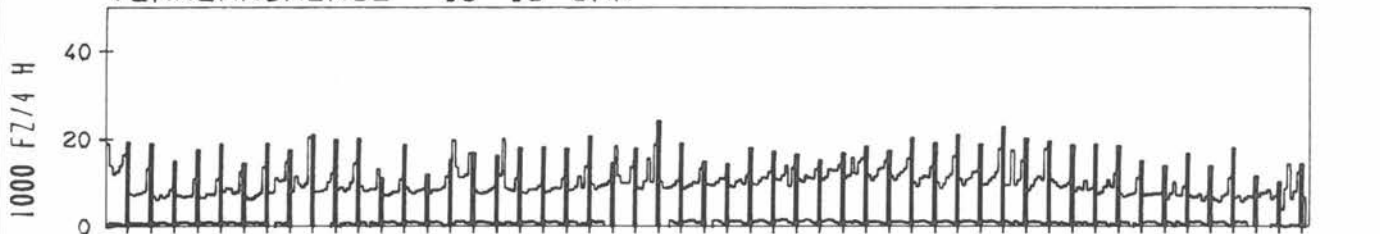
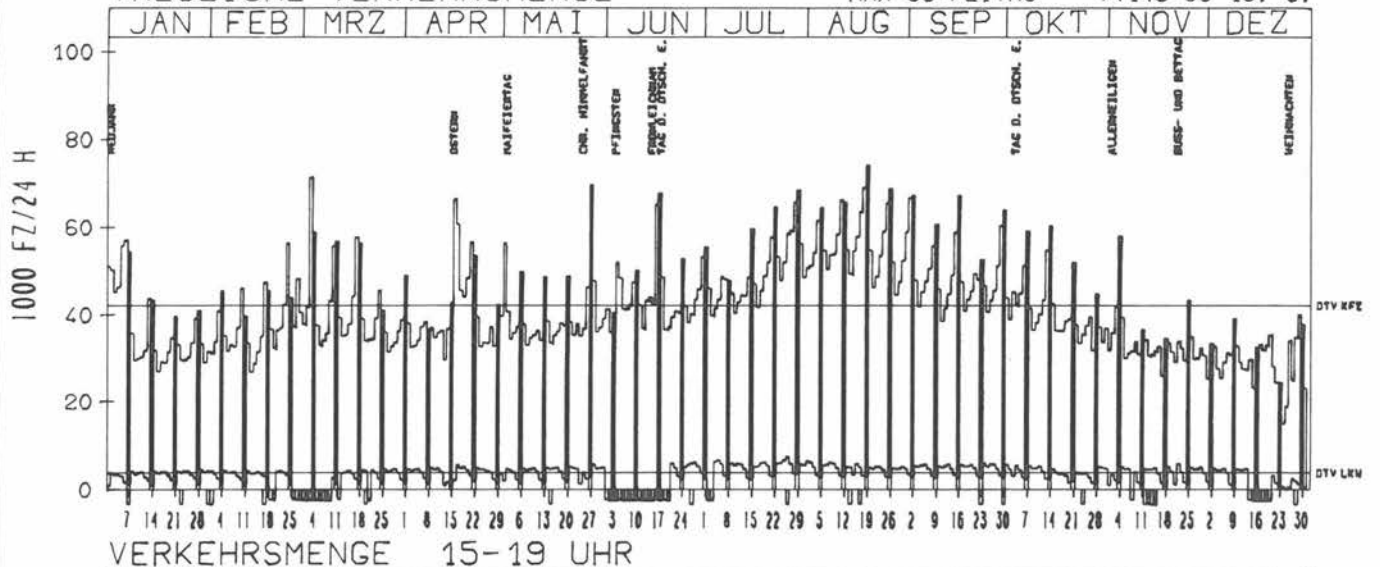
TÄGLICHE VERKEHRSMENGE



RICHTUNG WEST

DTV KFZ 42142
 DTV LKW 3976 = 9.44 %
 MAX WERKTAG 60513 SA 29. 9.
 MAX FER-WKTAG 69173 SA 18. 8.
 MAX SO+FEITAG 74149 SO 19. 8.

TÄGLICHE VERKEHRSMENGE



JAHRESGANGLINIEN 1990

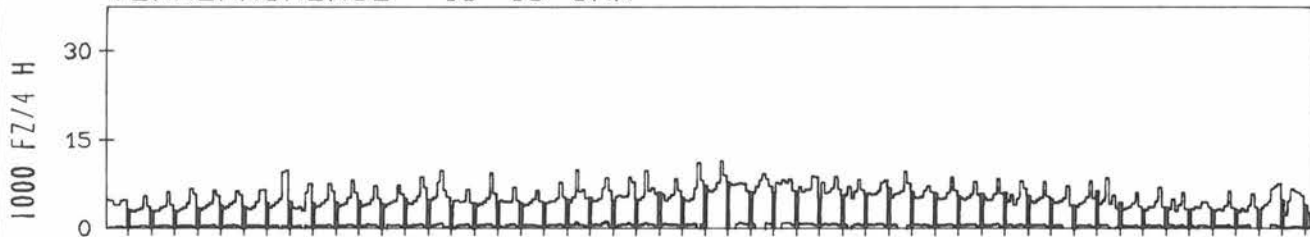
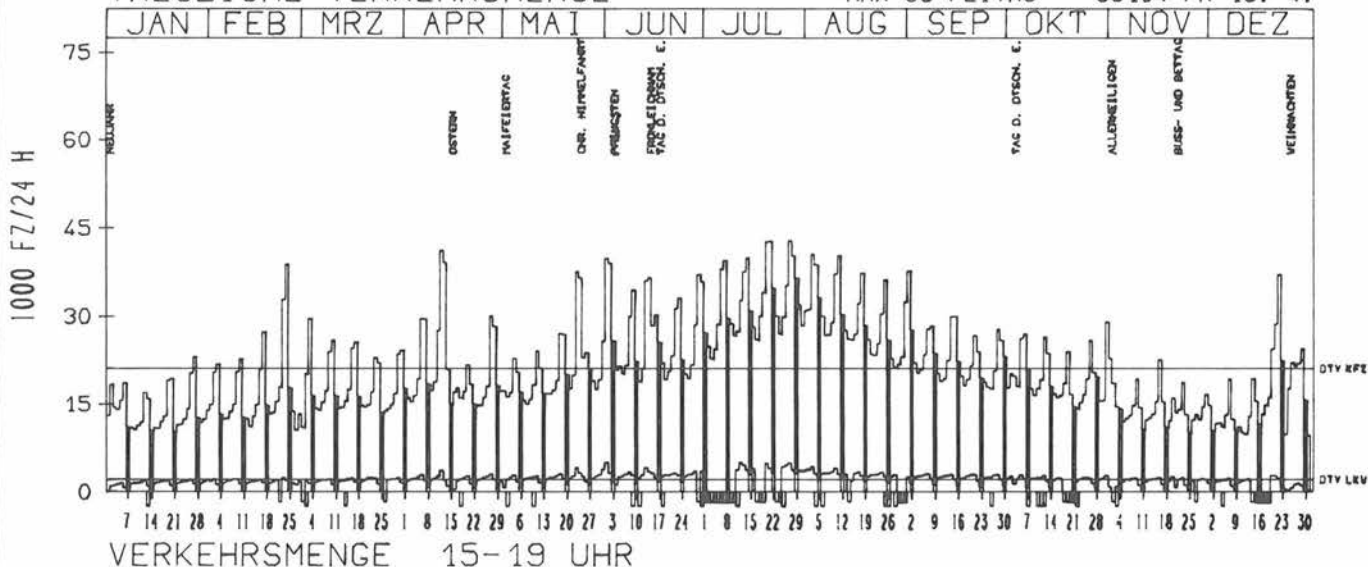
ZST: SCHWEINBACH
NR.: 8141 9 200

LAND: BAYERN
STRASSE: A 8
KM: 98.4
NETZKNOTEN: 8141 021
8141 018

RICHTUNG OST

DTV KFZ 21116
DTV LKW 2204 = 10.44 %
MAX WERKTAG 39832 FR 1. 6.
MAX FER-WKTAG 42836 FR 27. 7.
MAX SO+FEITAG 39104 FR 13. 4.

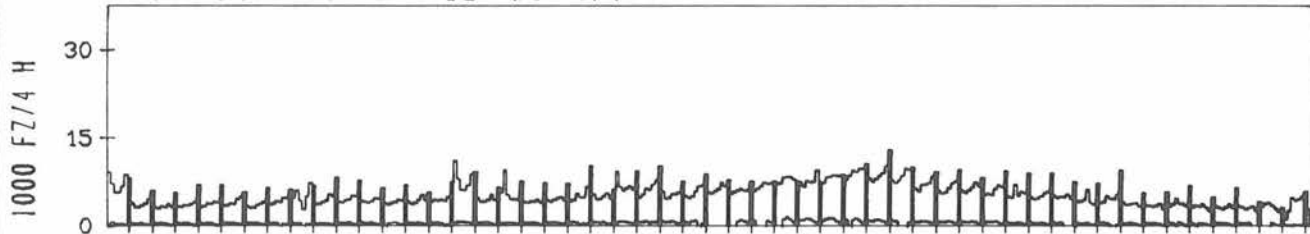
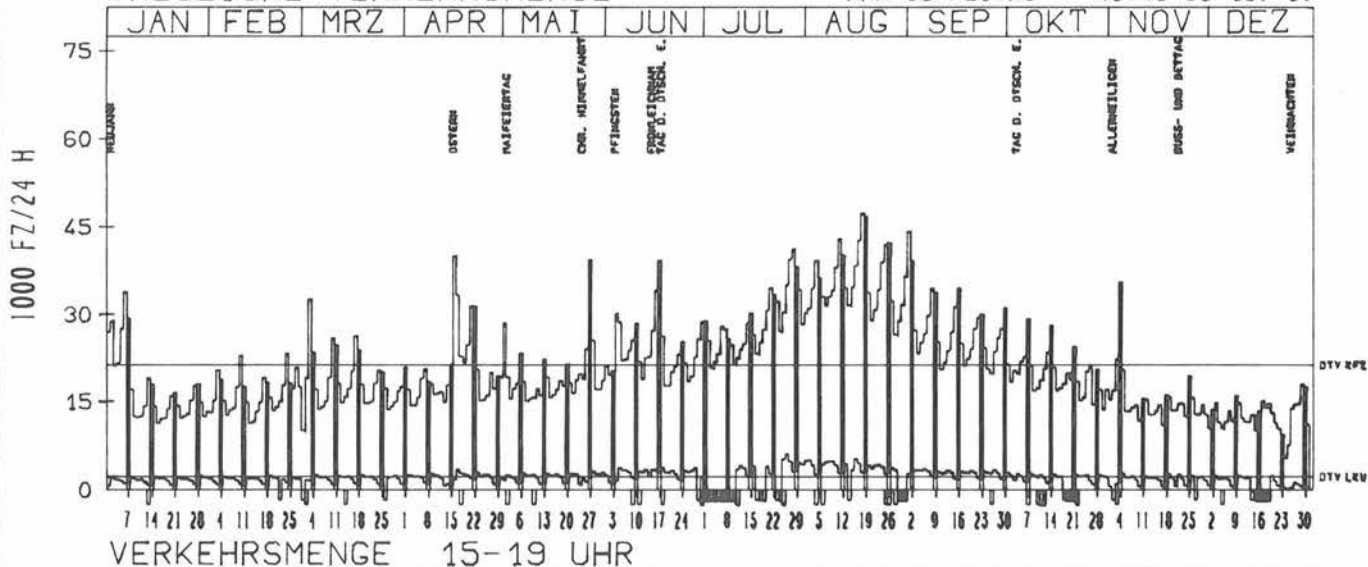
TAEGLICHE VERKEHRSMENGE



RICHTUNG WEST

DTV KFZ 21280
DTV LKW 2358 = 11.08 %
MAX WERKTAG 32648 SA 3. 3.
MAX FER-WKTAG 47408 SA 18. 8.
MAX SO+FEITAG 46748 SO 19. 8.

TAEGLICHE VERKEHRSMENGE



JAHRESGANGLINIEN 1990

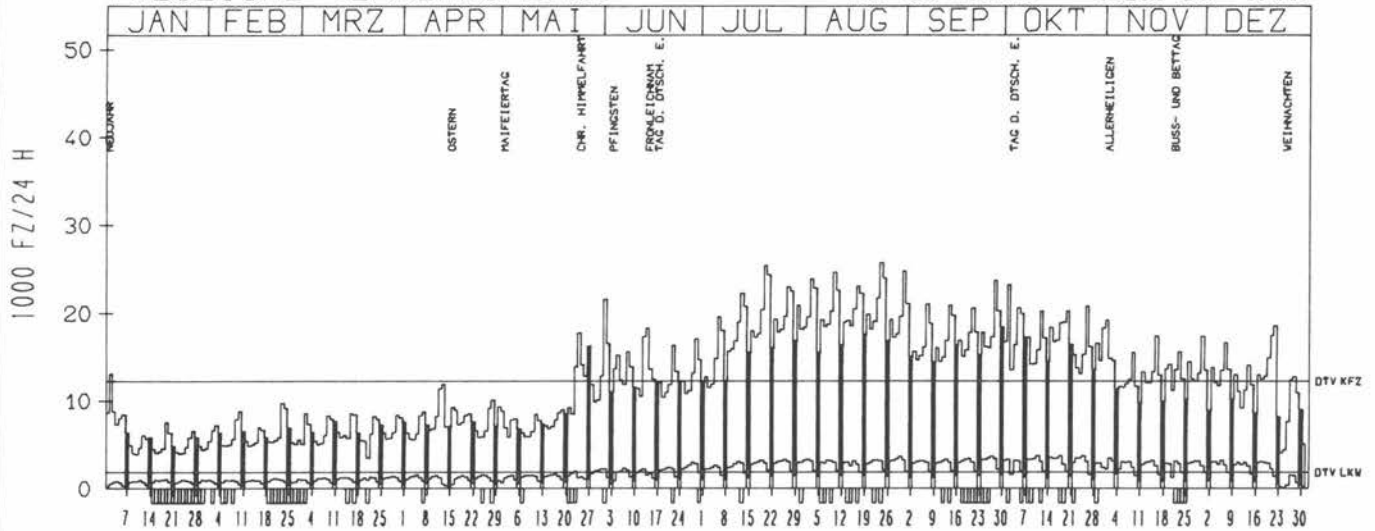
ZST: AS HÖF / NAILA
 NR.: 5636 9 903 (9003)

LAND: BAYERN
 STRASSE: A 9
 KM: 254.8
 NETZKNOTEN: 5636 015
 5636 021

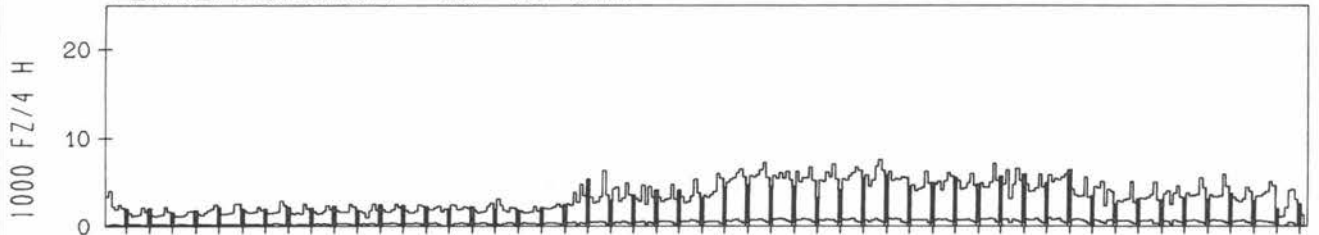
RICHTUNG NÖRD

DTV KFZ 12225
 DTV LKW 1840 = 15.05 %
 MAX WERKTAG 23712 FR 28. 9.
 MAX FER-WKTAG 25448 FR 20. 7.
 MAX SO+FEITAG 19280 DO 1. 11.

TÄGLICHE VERKEHRSMENGE



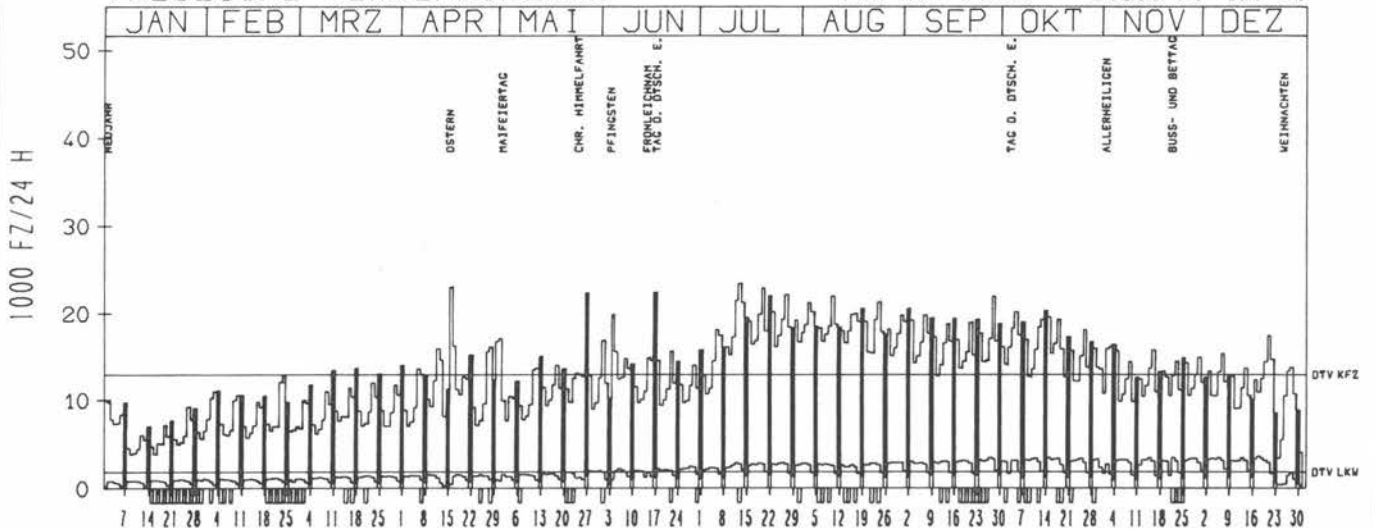
VERKEHRSMENGE 15-19 UHR



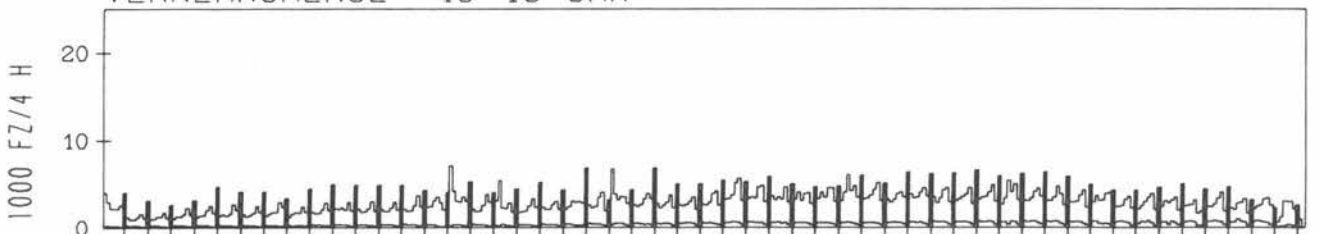
RICHTUNG SÜED

DTV KFZ 12952
 DTV LKW 1846 = 14.25 %
 MAX WERKTAG 21984 FR 28. 9.
 MAX FER-WKTAG 22928 FR 20. 7.
 MAX SO+FEITAG 23036 MO 16. 4.

TÄGLICHE VERKEHRSMENGE



VERKEHRSMENGE 15-19 UHR



JAHRESGANGLINIEN 1990

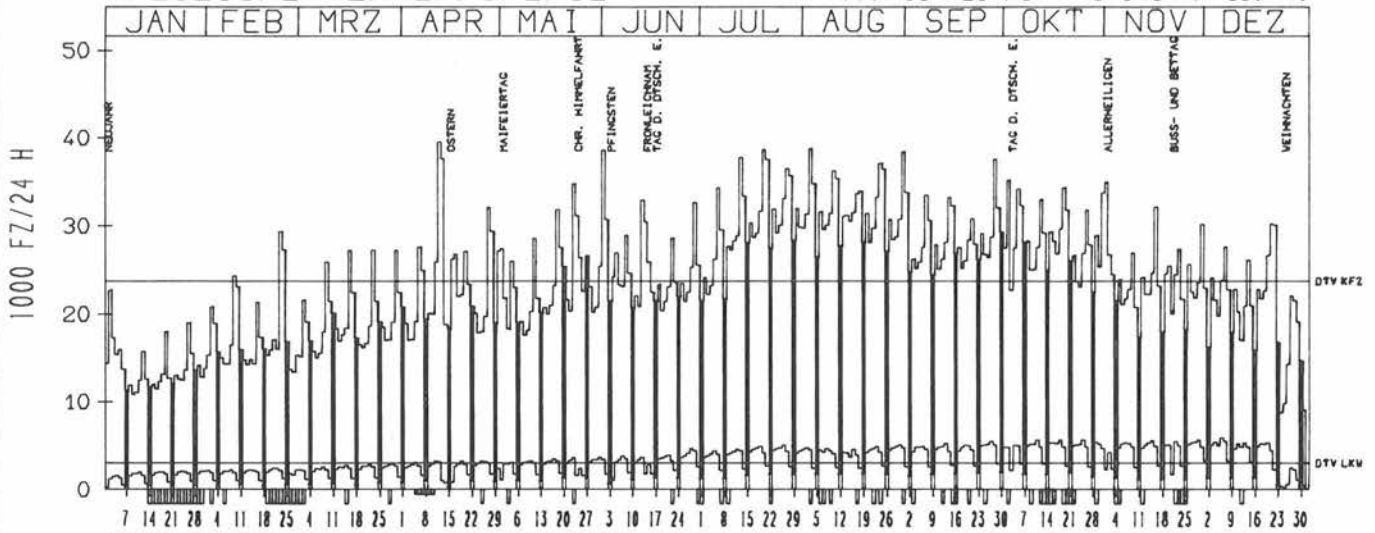
ZST: AD BAYREUTH (NÖRD)
 NR.: 5935 9 001 (9051)

LAND: BAYERN
 STRASSE: A 9
 KM: 294.5
 NETZKNOTEN: 5935 008
 5935 011

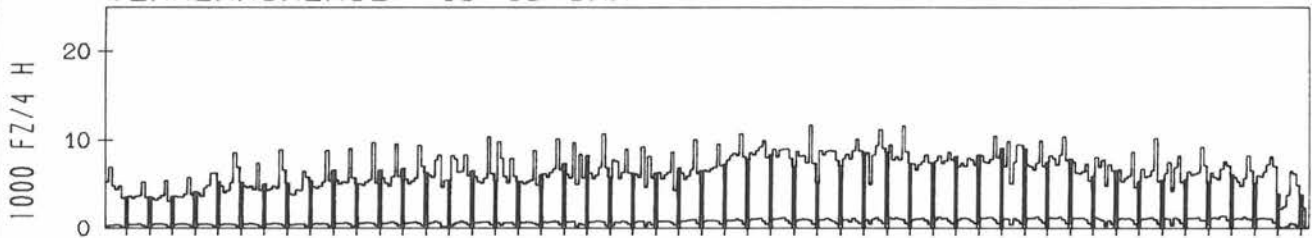
RICHTUNG NÖRD

DTV KFZ 23746
 DTV LKW 3026 = 12.74 %
 MAX WERKTAG 38556 FR 1. 6.
 MAX FER-WKTAG 39448 DO 12. 4.
 MAX SO+FEITAG 37548 FR 13. 4.

TÄGLICHE VERKEHRSMENGE



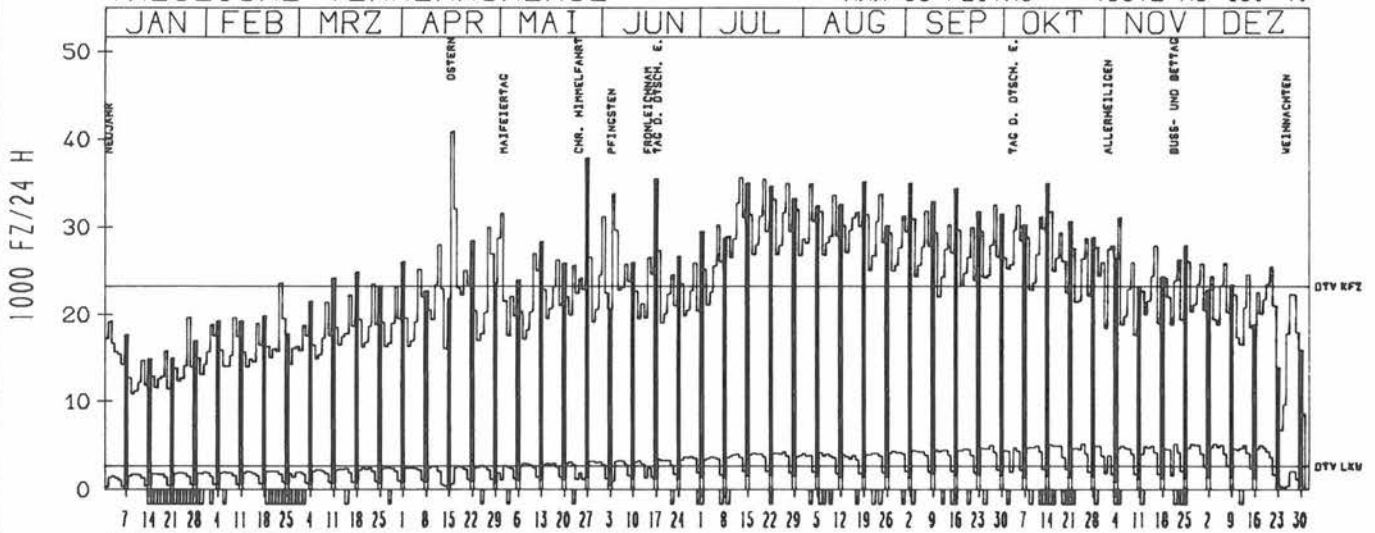
VERKEHRSMENGE 15-19 UHR



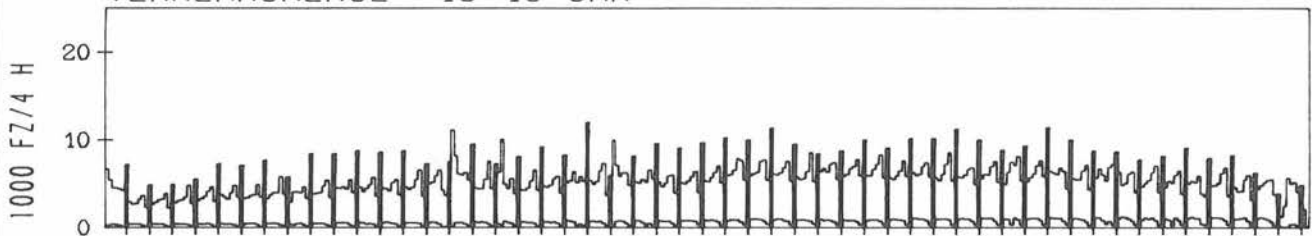
RICHTUNG SÜED

DTV KFZ 23251
 DTV LKW 2709 = 11.65 %
 MAX WERKTAG 32552 FR 28. 9.
 MAX FER-WKTAG 35628 FR 13. 7.
 MAX SO+FEITAG 40872 MO 16. 4.

TÄGLICHE VERKEHRSMENGE



VERKEHRSMENGE 15-19 UHR



JAHRESGANGLINIEN 1990

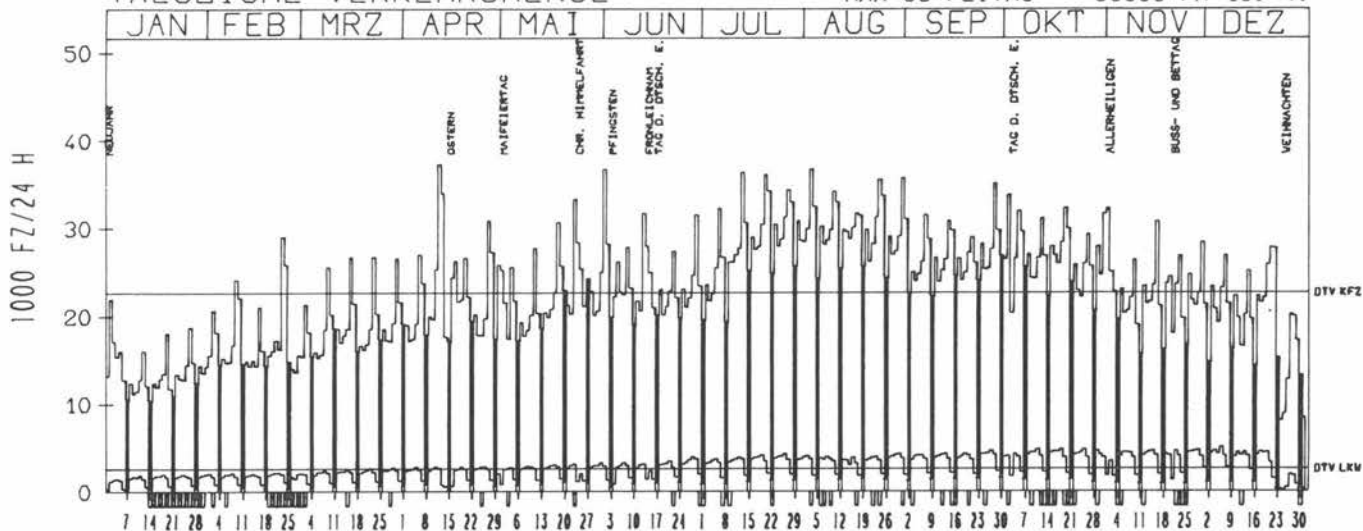
ZST: AD BAYREUTH (SUED)
 NR.: 5935 9 002 (9052)

LAND: BAYERN
 STRASSE: A 9
 KM: 296.1
 NETZKNOTEN: 5935 011
 6035 006

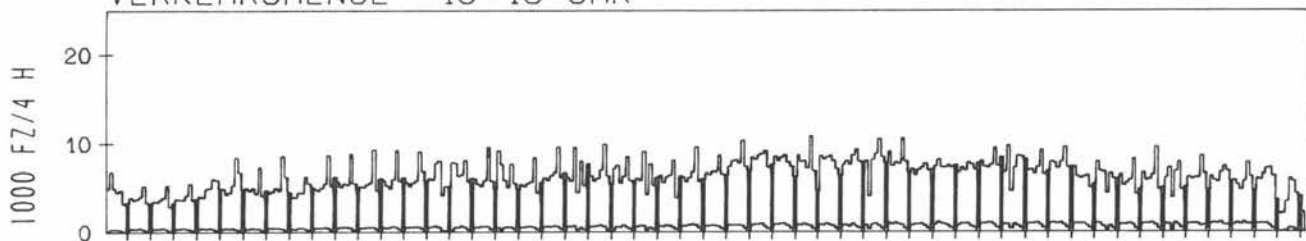
RICHTUNG NÖRD

DTV KFZ 22693
 DTV LKW 2592 = 11.42 %
 MAX WERKTAG 36668 FR 1. 6.
 MAX FER-WKTAG 37260 DO 12. 4.
 MAX SO+FEITAG 33880 FR 13. 4.

TAEGLICHE VERKEHRSMENGE



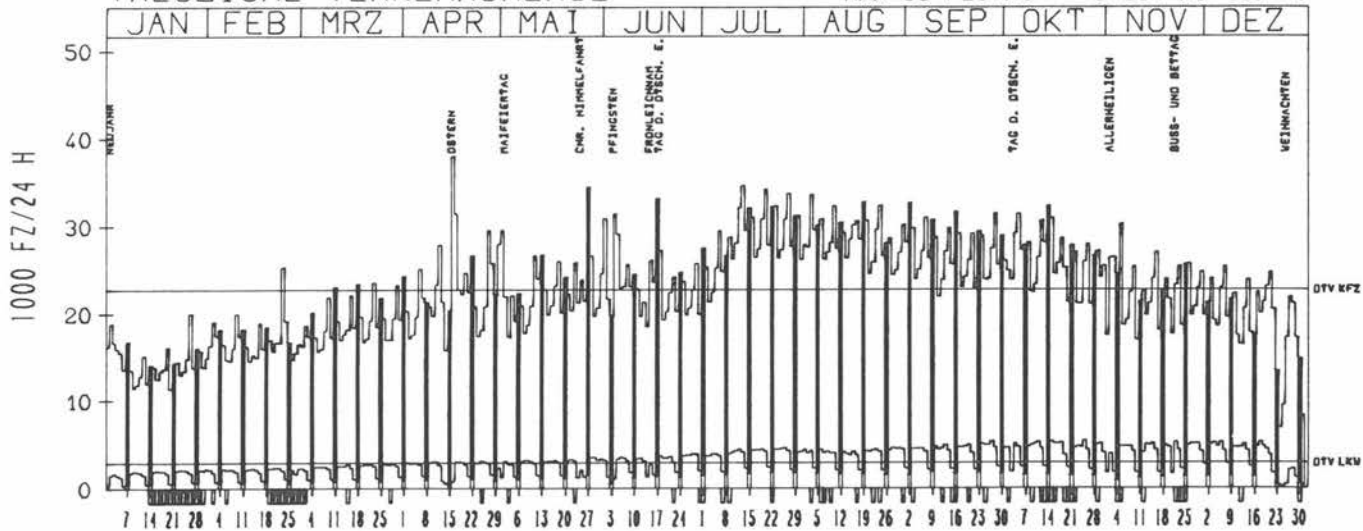
VERKEHRSMENGE 15-19 UHR



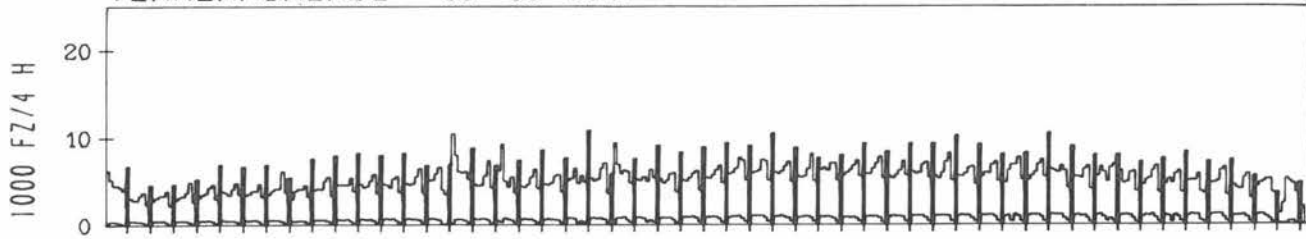
RICHTUNG SUED

DTV KFZ 22746
 DTV LKW 2931 = 12.89 %
 MAX WERKTAG 31500 FR 28. 9.
 MAX FER-WKTAG 34676 FR 13. 7.
 MAX SO+FEITAG 37964 MO 16. 4.

TAEGLICHE VERKEHRSMENGE



VERKEHRSMENGE 15-19 UHR



JAHRESGANGLINIEN 1990

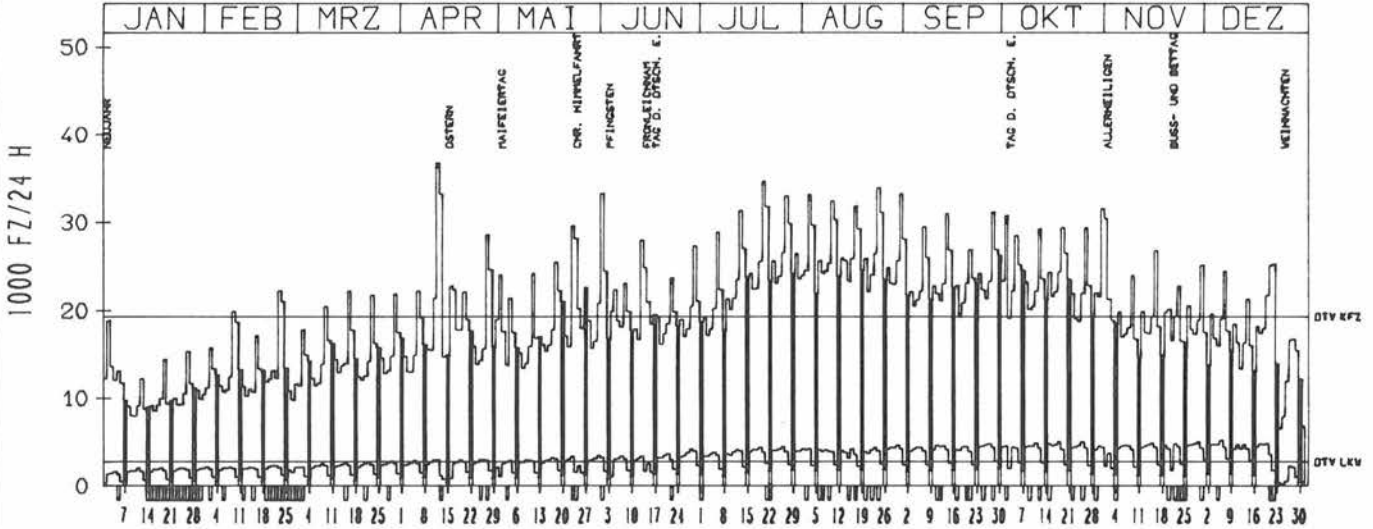
ZST: TRÖCKAU
 NR.: 6135 9 052 (9051)

LAND: BAYERN
 STRASSE: A 9
 KM: 321.9
 NETZKNOTEN: 6035 018
 6135 007

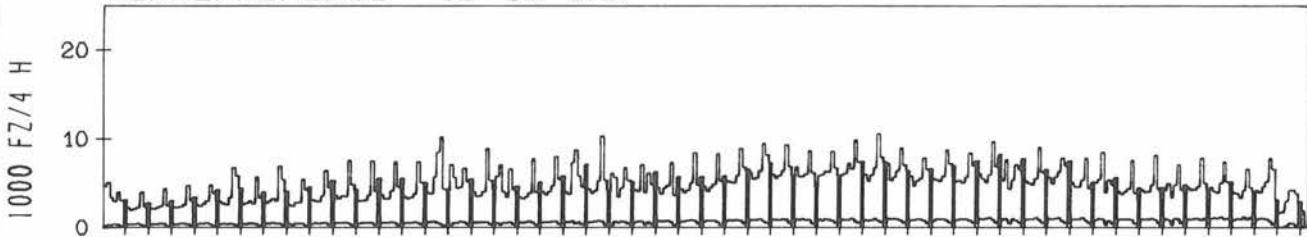
RICHTUNG NÖRD

DTV KFZ 19363
 DTV LKW 2800 = 14.46 %
 MAX WERKTAG 31608 MI 31.10.
 MAX FER-WKTAG 36768 DO 12. 4.
 MAX SO+FEITAG 30432 DO 1.11.

TÄGLICHE VERKEHRSMENGE



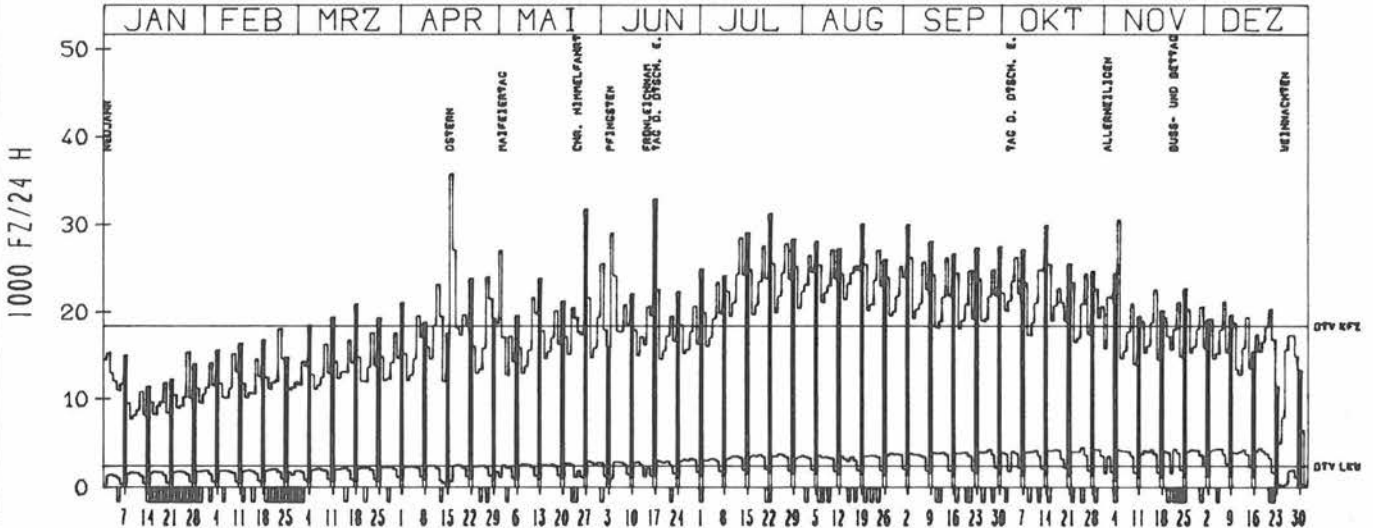
VERKEHRSMENGE 15-19 UHR



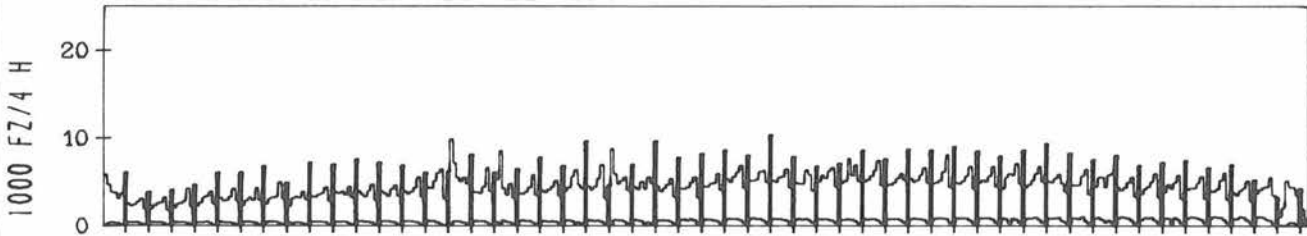
RICHTUNG SÜED

DTV KFZ 18434
 DTV LKW 2474 = 13.42 %
 MAX WERKTAG 30584 MO 5.11.
 MAX FER-WKTAG 28536 FR 13. 7.
 MAX SO+FEITAG 35776 MO 16. 4.

TÄGLICHE VERKEHRSMENGE



VERKEHRSMENGE 15-19 UHR



JAHRESGANGLINIEN 1990

ZST: AK NUERNBERG (NÖRD)

LAND: BAYERN

STRASSE: A 9

KM: 371.8

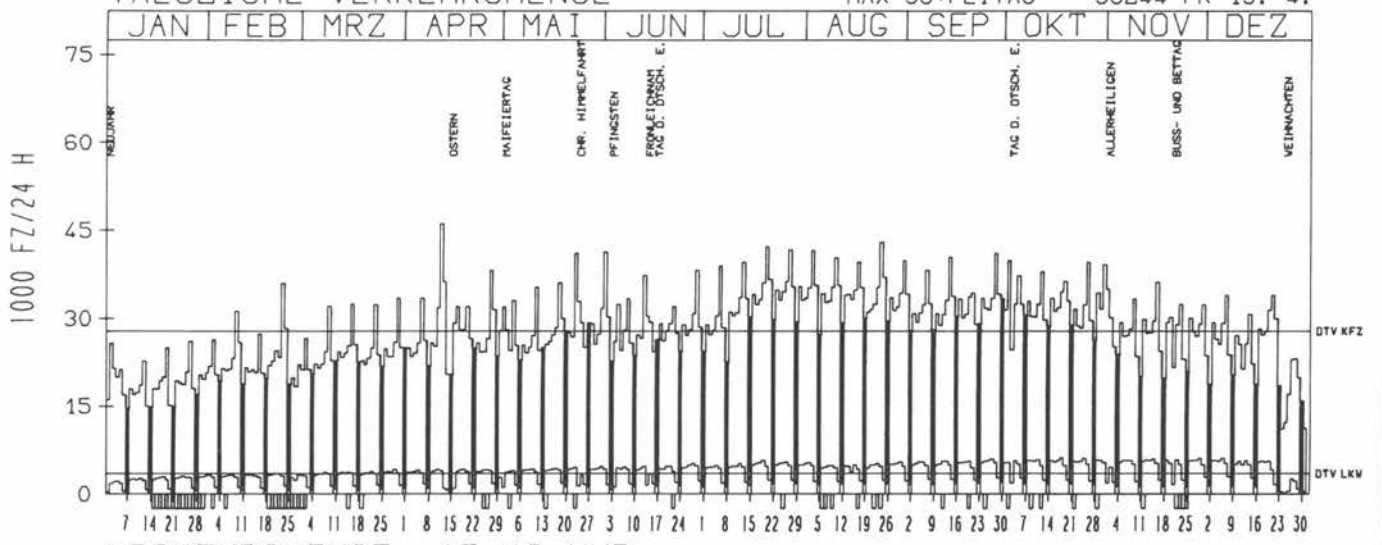
NETZKNOTEN: 6433 028
6533 014

NR.: 6533 9 042 (9053)

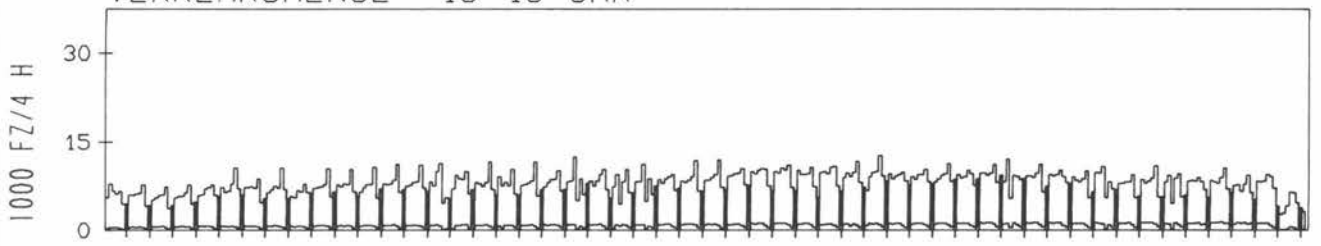
RICHTUNG NÖRD

DTV KFZ	27931
DTV LKW	3490 = 12.50 %
MAX WERKTAG	41392 FR 1. 6.
MAX FER-WKTAG	46052 DO 12. 4.
MAX SO+FEITAG	36244 FR 13. 4.

TÄGLICHE VERKEHRSMENGE



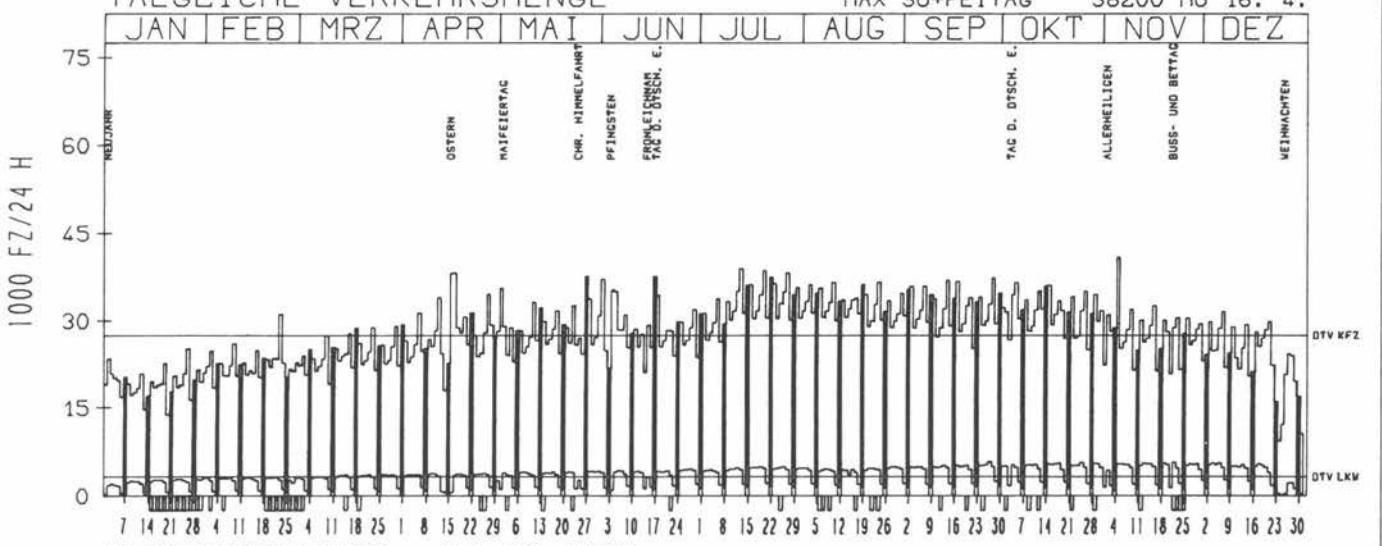
VERKEHRSMENGE 15-19 UHR



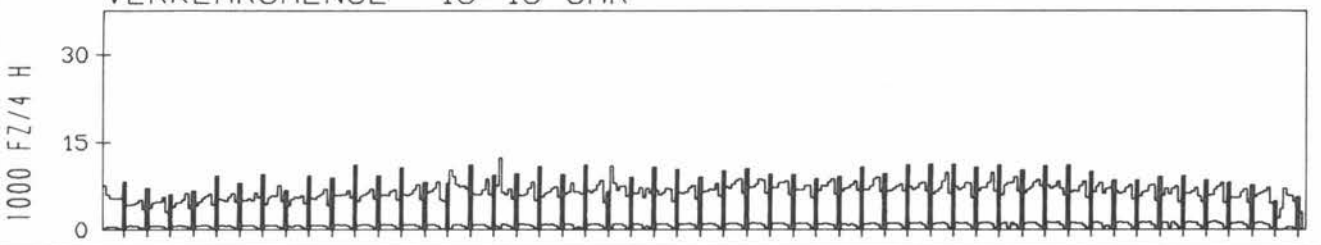
RICHTUNG SÜED

DTV KFZ	27588
DTV LKW	3282 = 11.90 %
MAX WERKTAG	40904 MO 5. 11.
MAX FER-WKTAG	39012 FR 13. 7.
MAX SO+FEITAG	38200 MO 16. 4.

TÄGLICHE VERKEHRSMENGE



VERKEHRSMENGE 15-19 UHR



JAHRESGANGLINIEN 1990

ZST: GREDING

LAND: STRASSE

BAYERN A 9

NR.: 6934 9 061

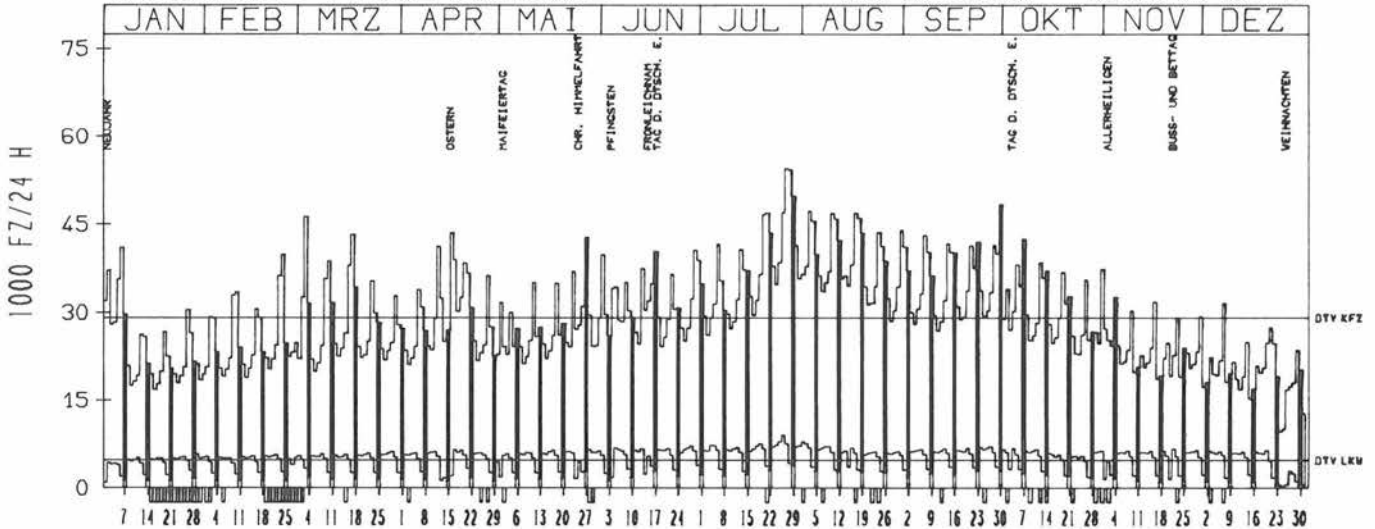
KM: NETZKNOTEN:

422.0
6934 014
6833 011

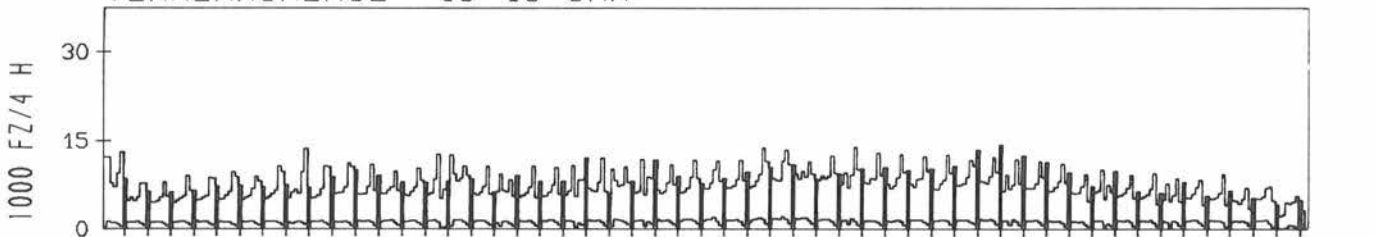
RICHTUNG NORD

DTV KFZ 29136
DTV LKW 4724 = 16.21 %
MAX WERKTAG 46188 SA 3. 3.
MAX FER-WKTAG 54424 FR 27. 7.
MAX SO+FEITAG 49708 SO 29. 7.

TAEGLICHE VERKEHRSMENGE



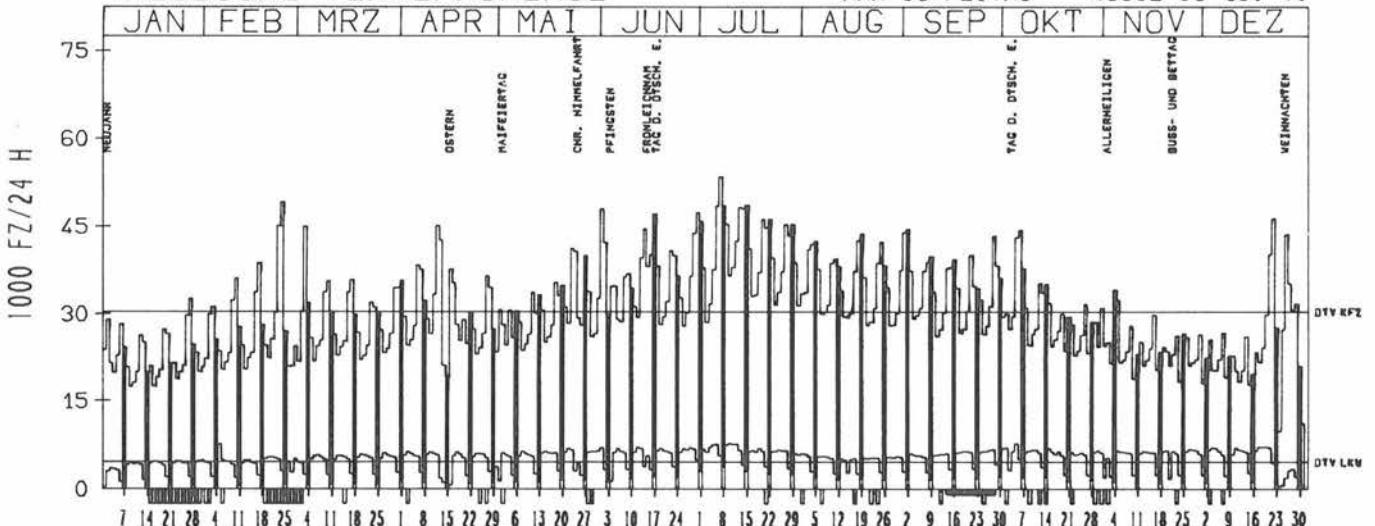
VERKEHRSMENGE 15-19 UHR



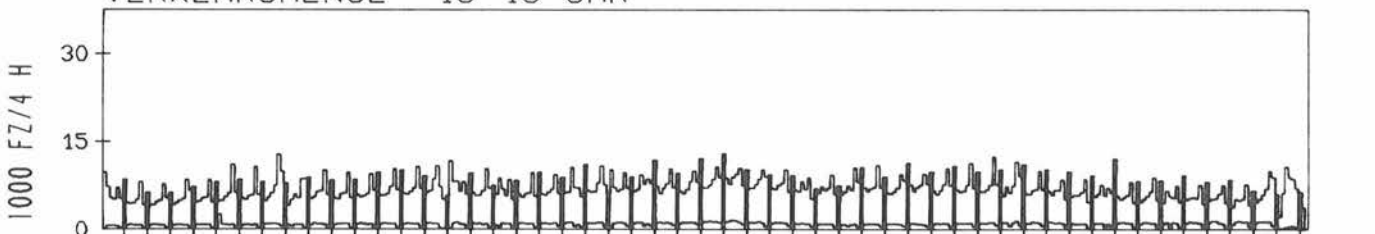
RICHTUNG SUED

DTV KFZ 30376
DTV LKW 4729 = 15.57 %
MAX WERKTAG 48064 FR 1. 6.
MAX FER-WKTAG 53496 SA 7. 7.
MAX SO+FEITAG 48592 SO 15. 7.

TAEGLICHE VERKEHRSMENGE



VERKEHRSMENGE 15-19 UHR



JAHRESGANGLINIEN 1990

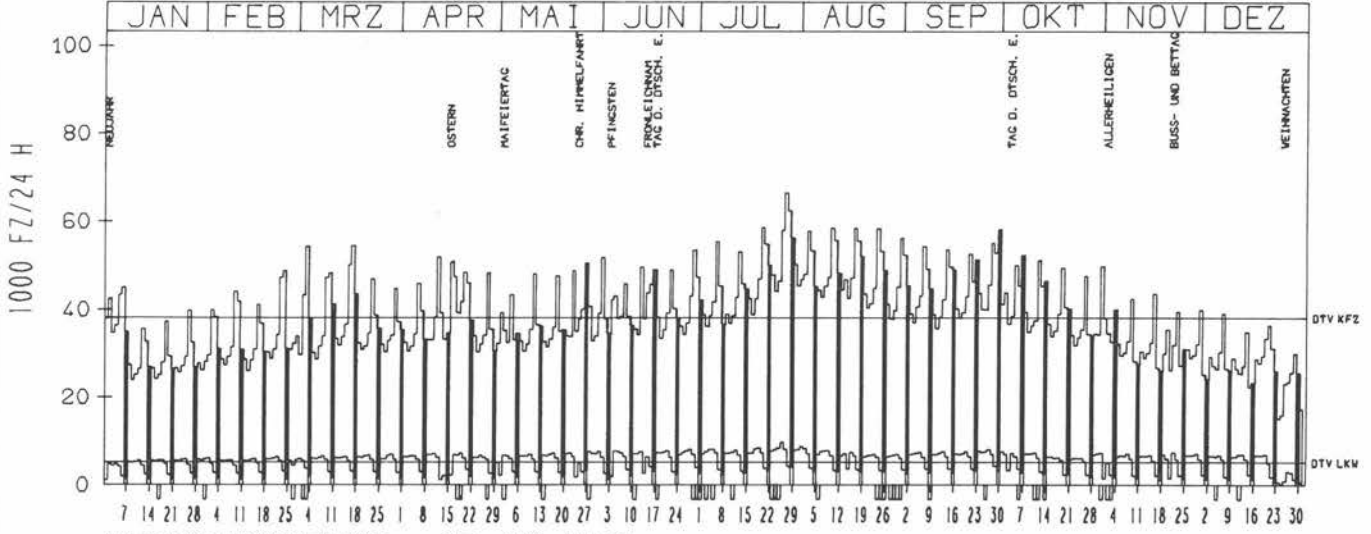
ZST: HÖLLEDAU
NR.: 7435 9 110

LAND: BAYERN
STRASSE: A 9
KM: 483,2
NETZKNOTEN: 7435 003
7435 026

RICHTUNG NÖRD

DTV KFZ 38164
DTV LKW 5273 = 13.82 %
MAX WERKTAG 55144 FR 28. 9.
MAX FER-WKTAG 66468 FR 27. 7.
MAX SO+FEITAG 58204 SO 30. 9.

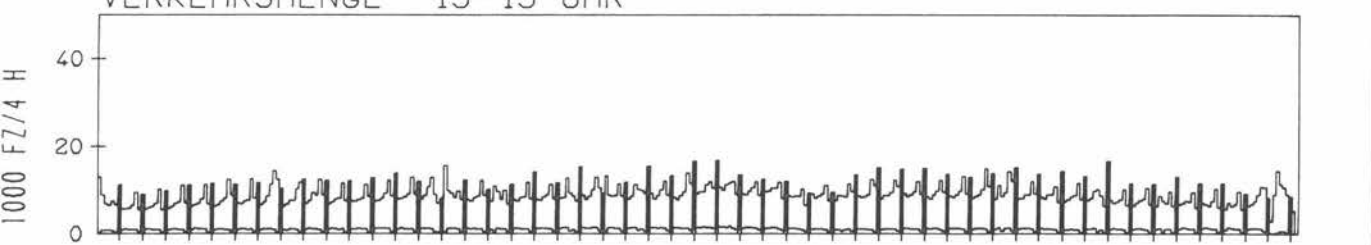
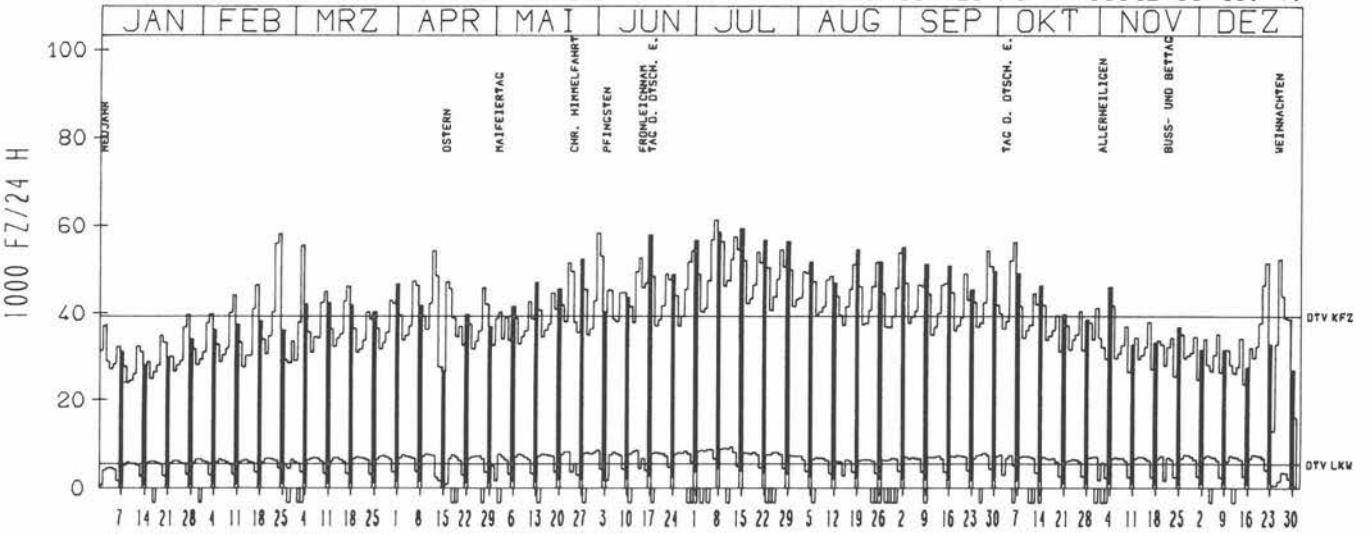
TÄGLICHE VERKEHRSMENGE



RICHTUNG SÜED

DTV KFZ 39351
DTV LKW 5581 = 14.18 %
MAX WERKTAG 58404 FR 1. 6.
MAX FER-WKTAG 61396 SA 7. 7.
MAX SO+FEITAG 59312 SO 15. 7.

TÄGLICHE VERKEHRSMENGE



JAHRESGANGLINIEN 1990

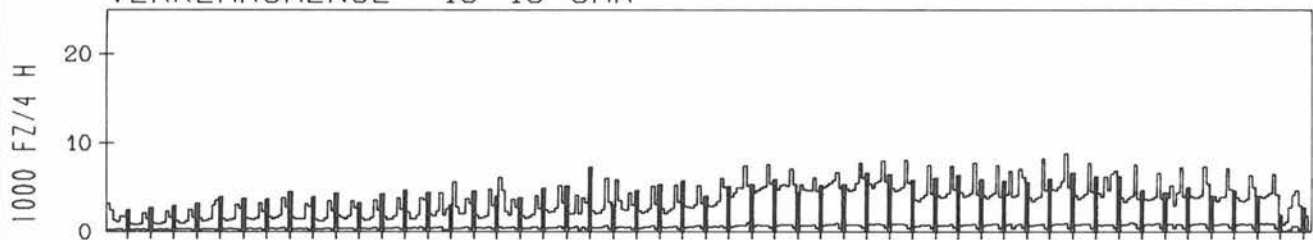
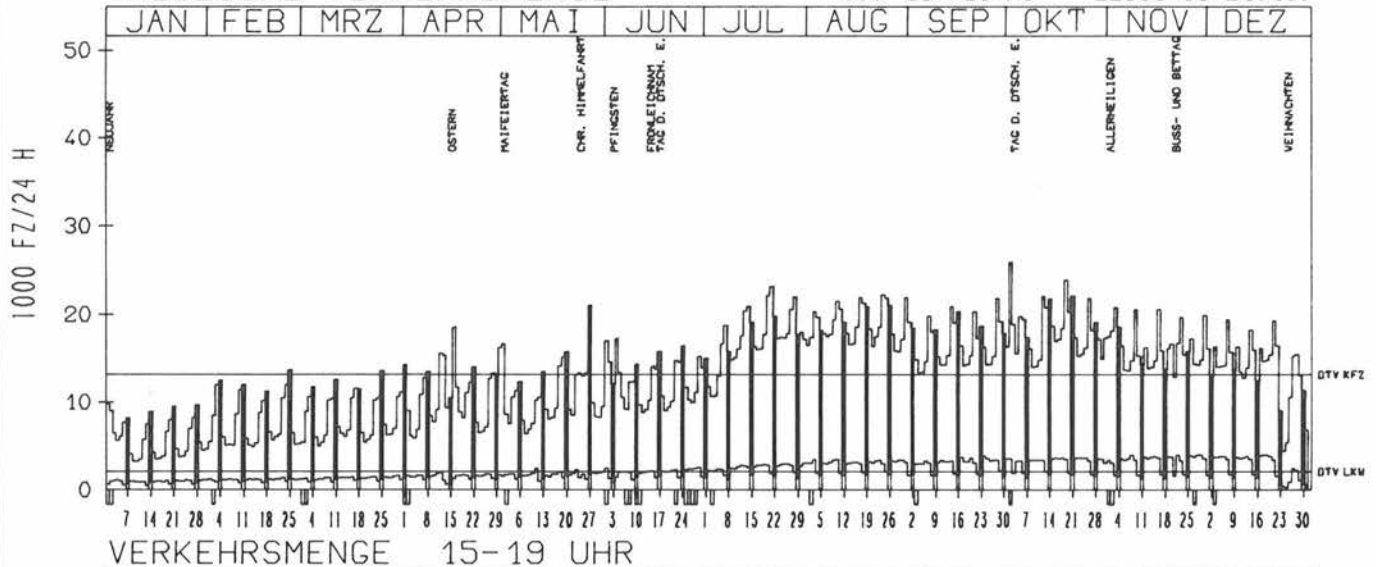
ZST: GUDOW
NR.: 2430 1 110

LAND: SCHLESWIG-HOLSTEIN
STRASSE: A 24
KM: 48.9
NETZKNOTEN:

RICHTUNG OST

DTV KFZ 13154
DTV LKW 2118 = 16.10 %
MAX WERKTAG 23872 FR 19. 10.
MAX FER-WKTAG 23127 SA 21. 7.
MAX SO+FEITAG 22068 SO 21. 10.

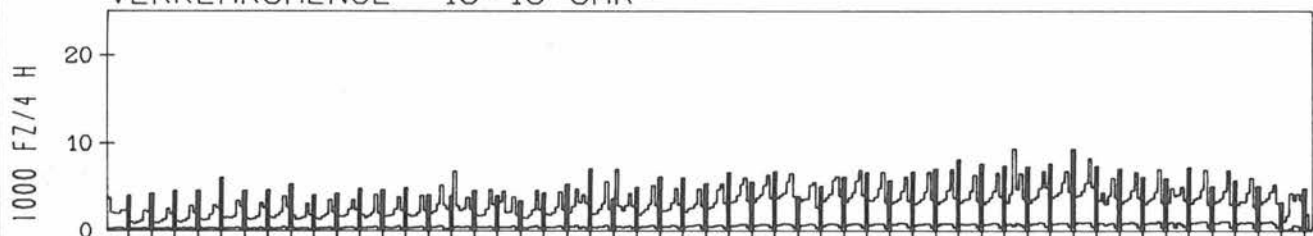
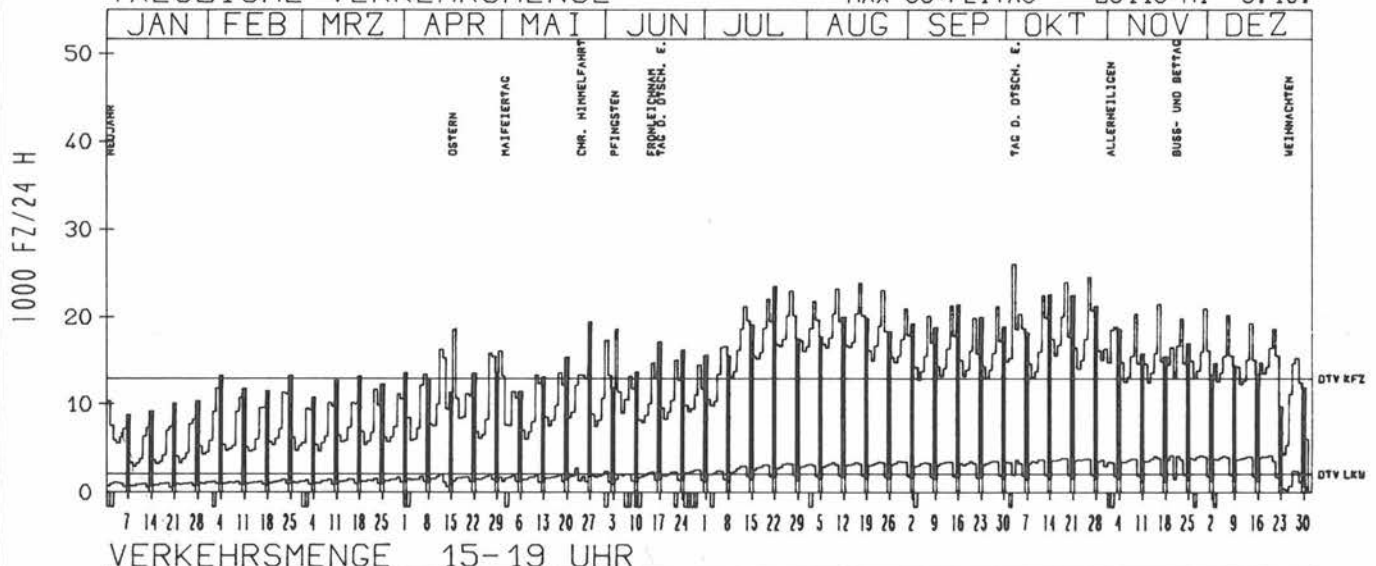
TAEGLICHE VERKEHRSMENGE



RICHTUNG WEST

DTV KFZ 12967
DTV LKW 2153 = 16.60 %
MAX WERKTAG 24580 FR 26. 10.
MAX FER-WKTAG 23965 FR 17. 8.
MAX SO+FEITAG 26118 MI 3. 10.

TAEGLICHE VERKEHRSMENGE



JAHRESGANGLINIEN 1990

ZST: NÖRDHÖLZ
NR.: 2217 3 354

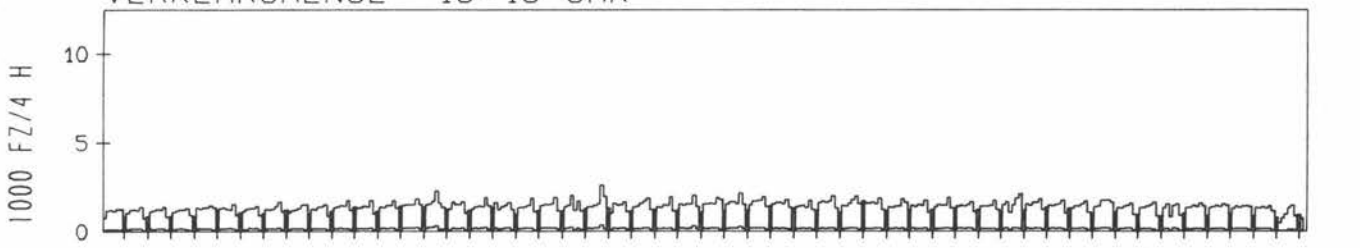
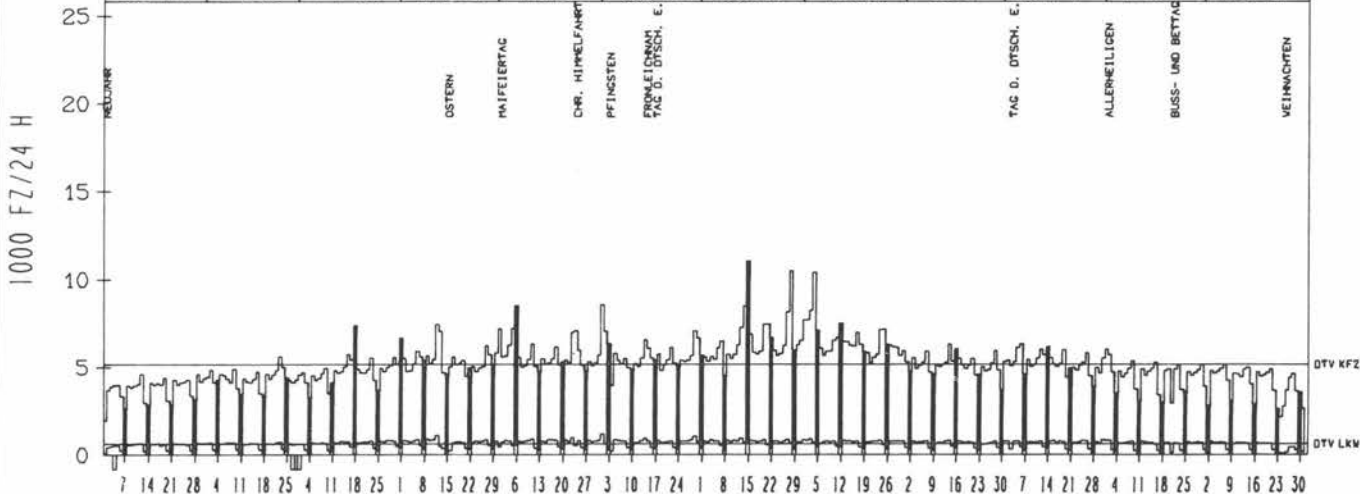
LAND: NIEDERSACHSEN
STRASSE: A 27
KM: 105.0
NETZKNOTEN:

RICHTUNG NÖRD

DTV KFZ	5159
DTV LKW	622 = 12.06 %
MAX WERKTAG	8592 FR 1. 6.
MAX FER-WKTAG	10486 SA 28. 7.
MAX SO+FEITAG	11040 SO 15. 7.

TAEGLICHE VERKEHRSMENGE

JAN	FEB	MARZ	APR	MAI	JUN	JUL	AUG	SEP	OKT	NOV	DEZ
-----	-----	------	-----	-----	-----	-----	-----	-----	-----	-----	-----

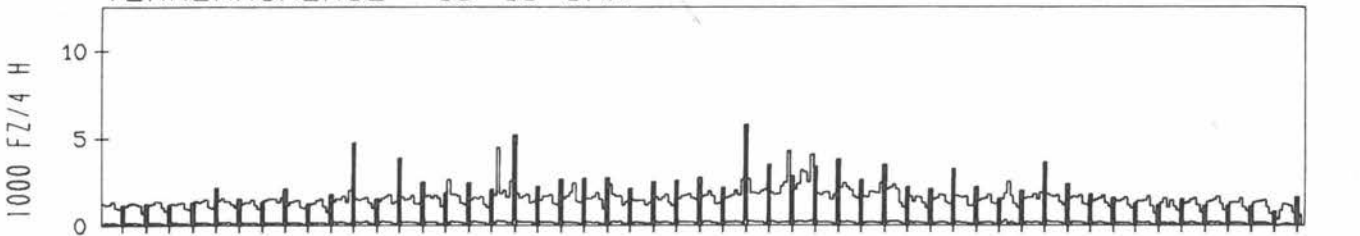
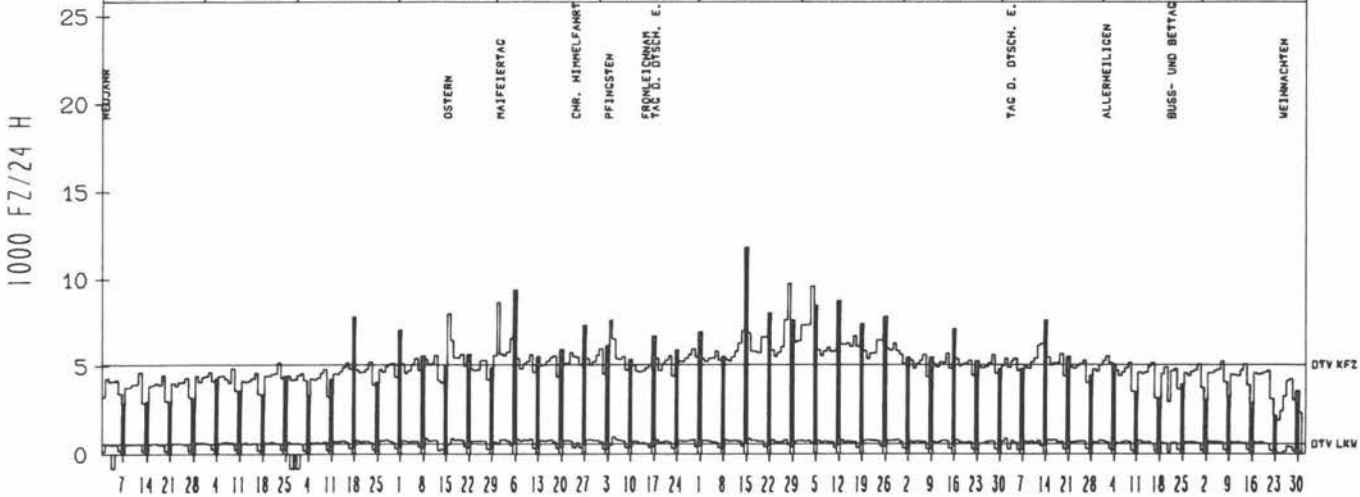


RICHTUNG SÜED

DTV KFZ	5102
DTV LKW	609 = 11.93 %
MAX WERKTAG	6587 SA 5. 5.
MAX FER-WKTAG	9792 SA 28. 7.
MAX SO+FEITAG	11825 SO 15. 7.

TAEGLICHE VERKEHRSMENGE

JAN	FEB	MARZ	APR	MAI	JUN	JUL	AUG	SEP	OKT	NOV	DEZ
-----	-----	------	-----	-----	-----	-----	-----	-----	-----	-----	-----



JAHRESGANGLINIEN 1990

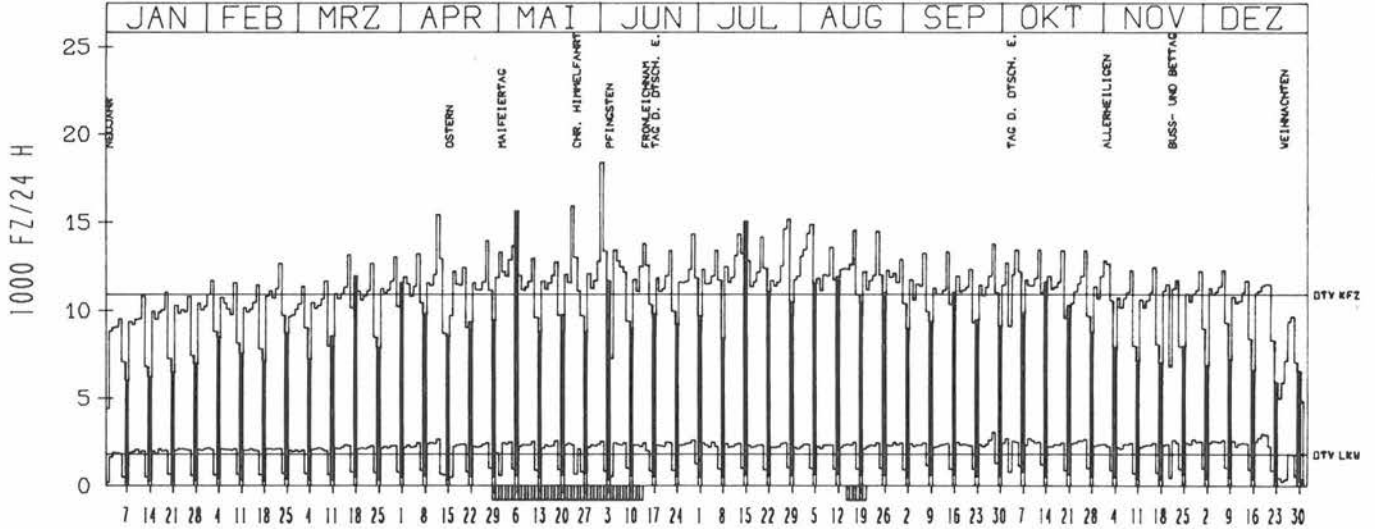
ZST: STÖTEL
NR.: 2517 3 343

LAND: NIEDERSACHSEN
STRASSE: A 27
KM: 115.0
NETZKNOTEN:

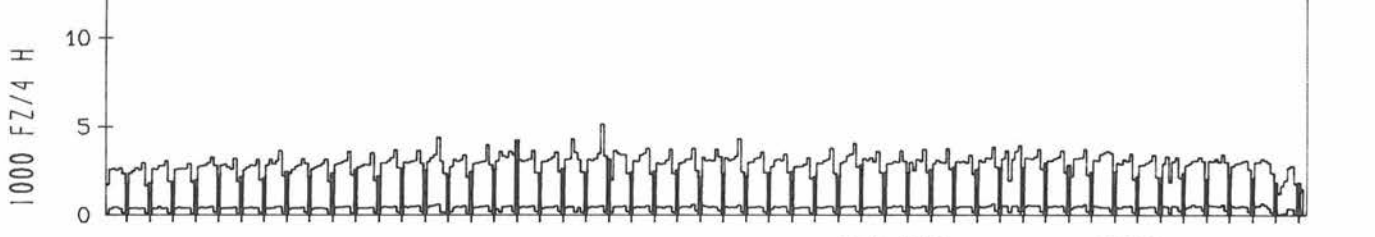
RICHTUNG NÖRD

DTV KFZ	10902
DTV LKW	1784 = 16.36 %
MAX WERKTAG	13959 FR 27. 4.
MAX FER-WKTAG	15422 DO 12. 4.
MAX SO+FEITAG	15019 SO 15. 7.

TÄGLICHE VERKEHRSMENGE



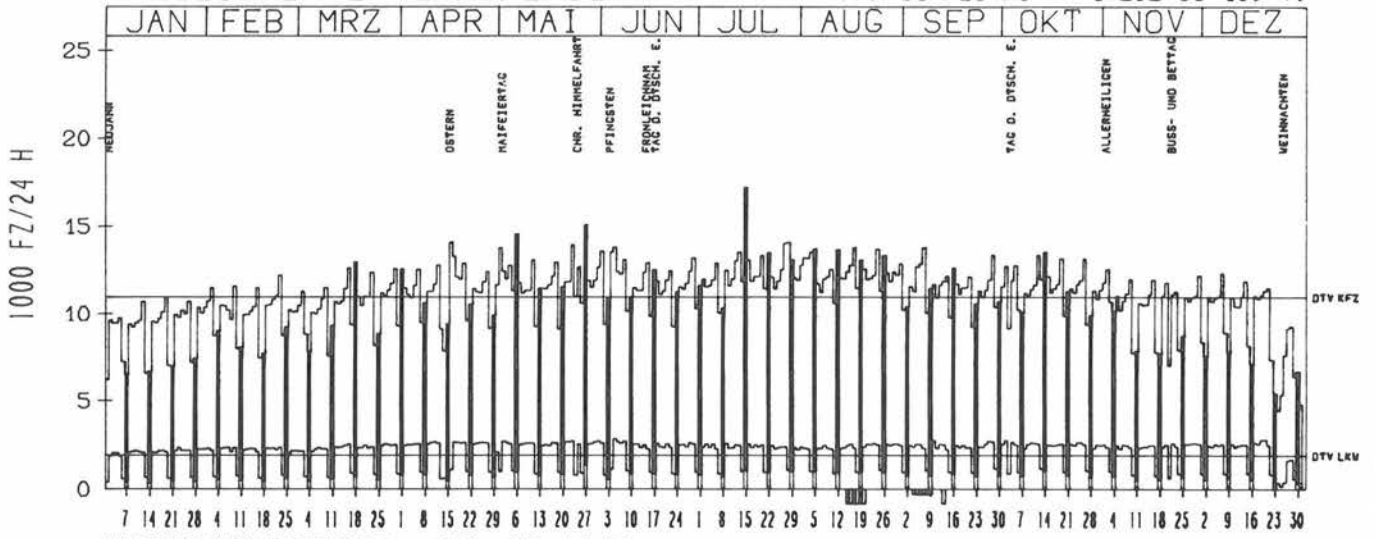
VERKEHRSMENGE 15-19 UHR



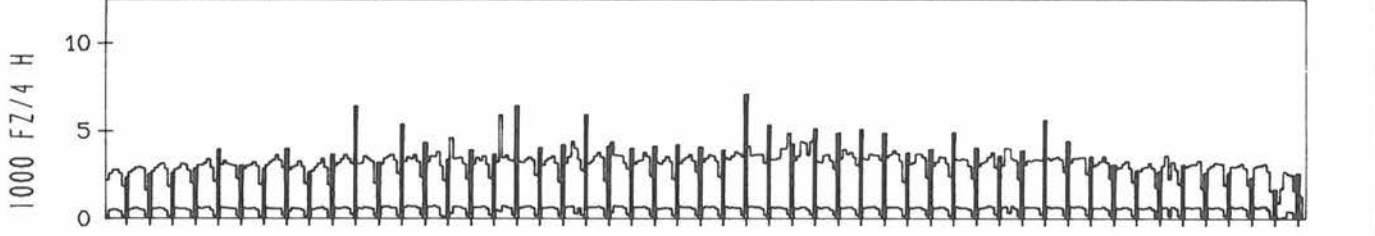
RICHTUNG SÜED

DTV KFZ	10983
DTV LKW	1929 = 17.57 %
MAX WERKTAG	13973 MI 23. 5.
MAX FER-WKTAG	14103 SA 28. 7.
MAX SO+FEITAG	17202 SO 15. 7.

TÄGLICHE VERKEHRSMENGE



VERKEHRSMENGE 15-19 UHR



JAHRESGANGLINIEN 1990

ZST: HASBRUCH

LAND: STRASSE

NIEDERSACHSEN A 28

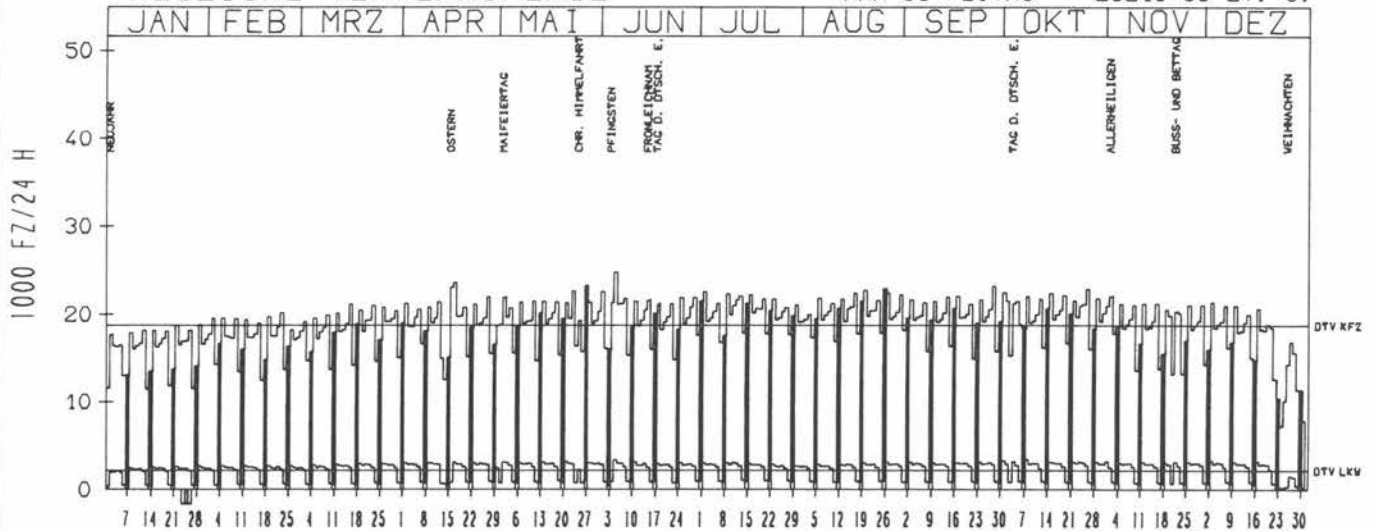
NR.: 2916 3 315

KM:
NETZKNOTEN:

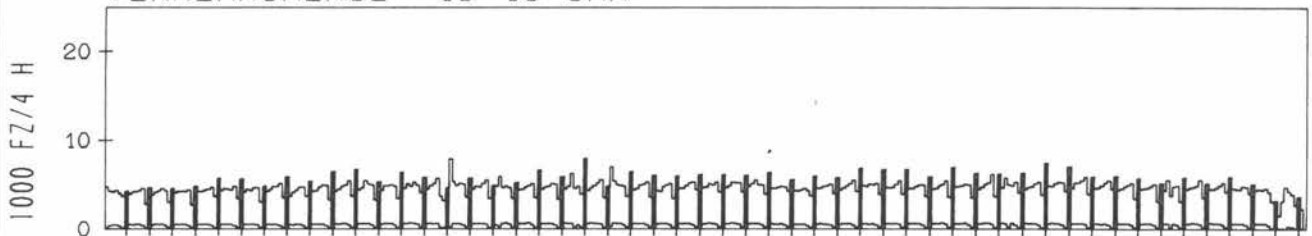
RICHTUNG OST

DTV KFZ 18707
 DTV LKW 2143 = 11.46 %
 MAX WERKTAG 23266 FR 28. 9.
 MAX FER-WKTAG 24720 DI 5. 6.
 MAX SO+FEITAG 23210 SO 27. 5.

TAEGLICHE VERKEHRSMENGE



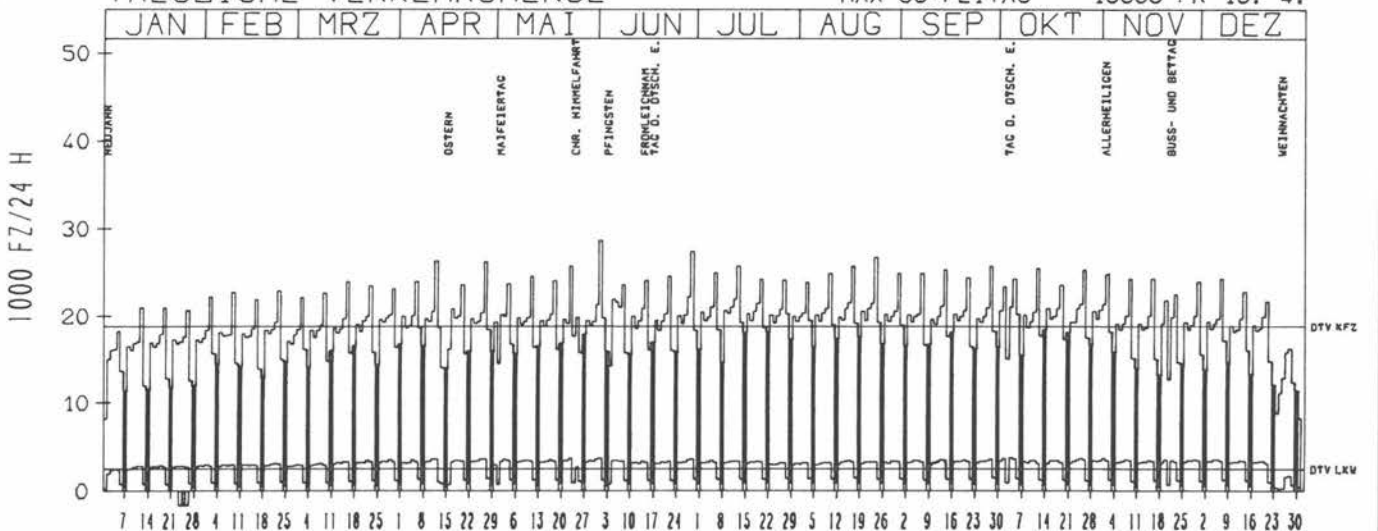
VERKEHRSMENGE 15-19 UHR



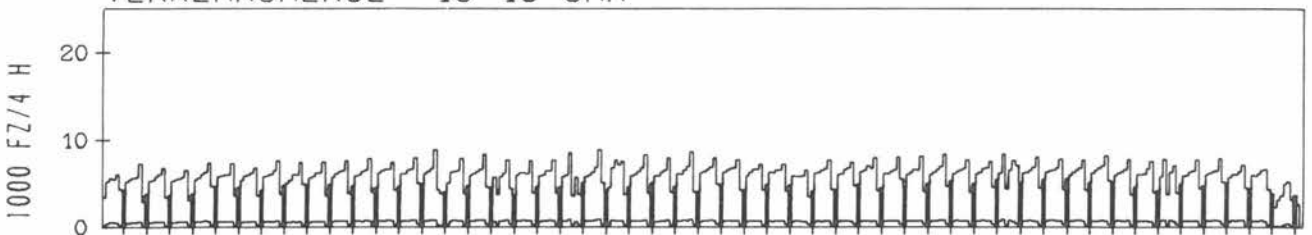
RICHTUNG WEST

DTV KFZ 18866
 DTV LKW 2548 = 13.51 %
 MAX WERKTAG 28702 FR 1. 6.
 MAX FER-WKTAG 27463 FR 29. 6.
 MAX SO+FEITAG 18669 FR 13. 4.

TAEGLICHE VERKEHRSMENGE



VERKEHRSMENGE 15-19 UHR



JAHRESGANGLINIEN 1990

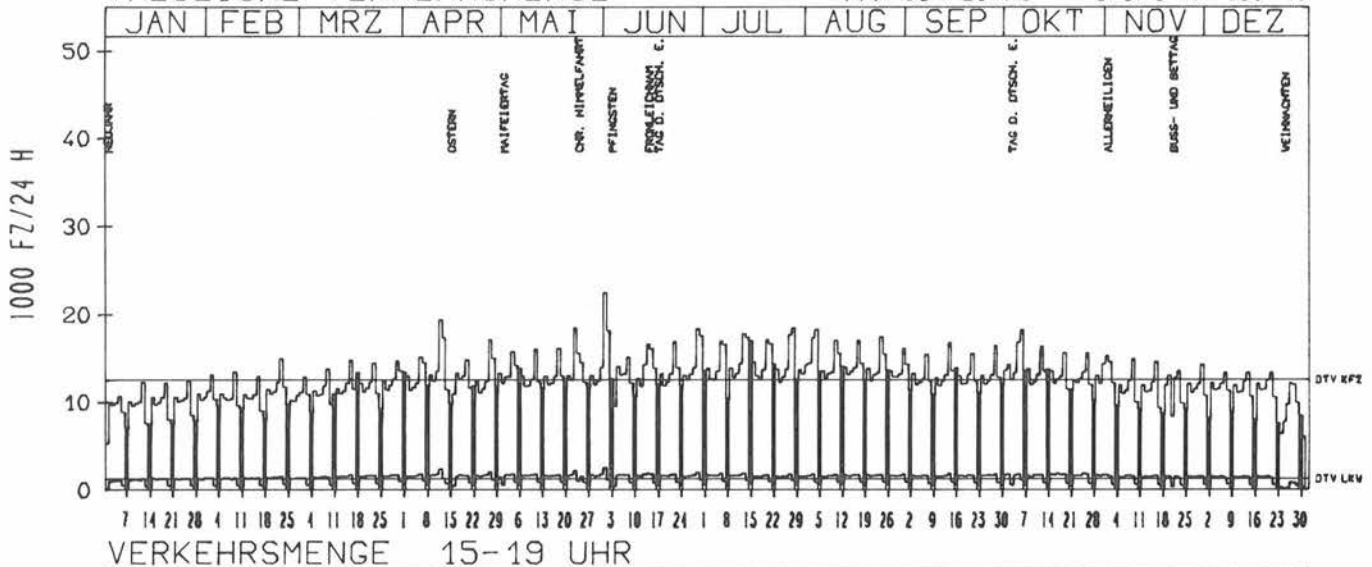
ZST: WEMKENDORF
NR.: 2714 3 349

LAND: NIEDERSACHSEN
STRASSE: A 29
KM: 51.0
NETZKNOTEN:

RICHTUNG NÖRD

DTV KFZ 12567
DTV LKW 1306 = 10.39 %
MAX WERKTAG 22467 FR 1. 6.
MAX FER-WKTAG 19406 DO 12. 4.
MAX SO+FEITAG 17371 FR 13. 4.


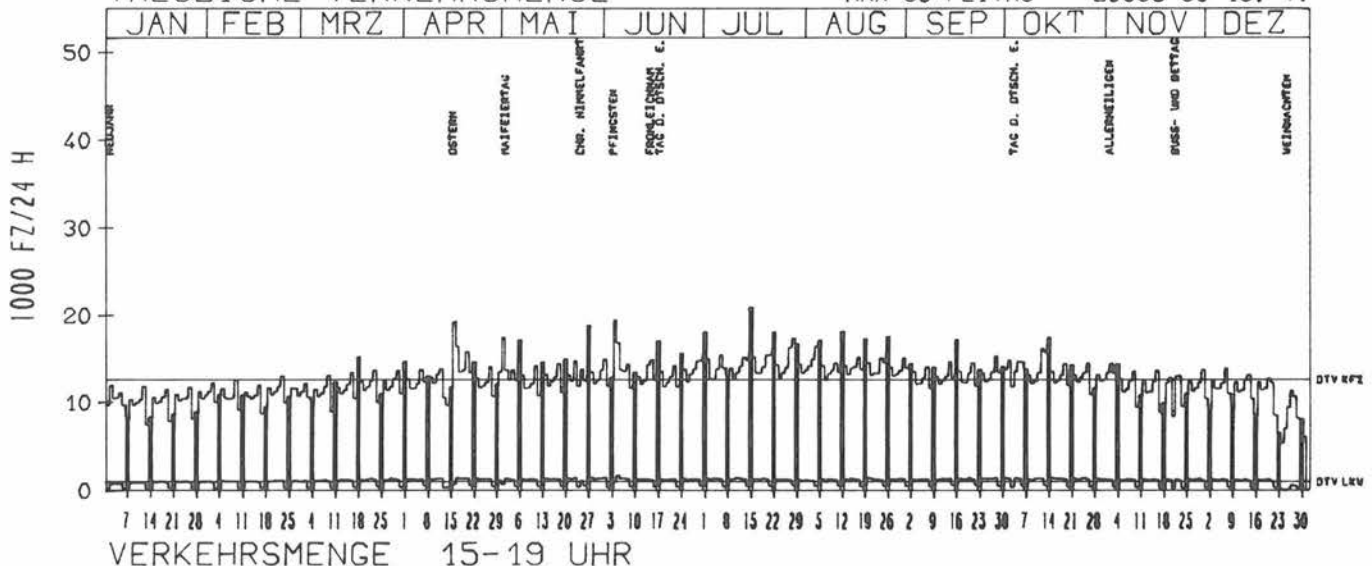
TAEGLICHE VERKEHRSMENGE



RICHTUNG SÜED

DTV KFZ 12642
DTV LKW 1048 = 8.29 %
MAX WERKTAG 16195 FR 12.10.
MAX FER-WKTAG 17334 SA 28. 7.
MAX SO+FEITAG 20895 SO 15. 7.

TAEGLICHE VERKEHRSMENGE



JAHRESGANGLINIEN 1990

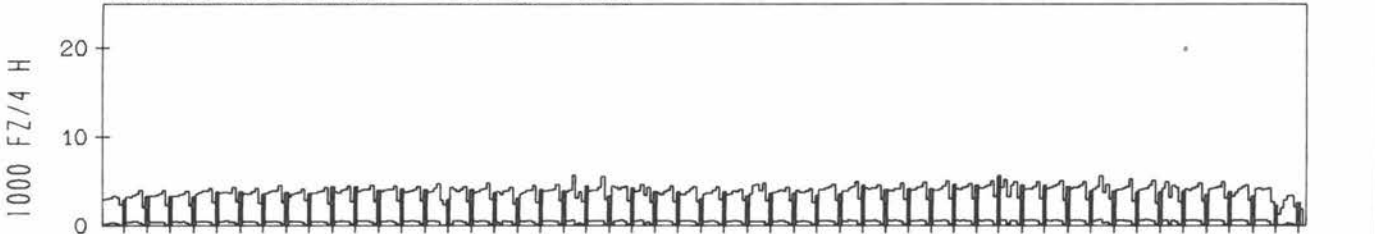
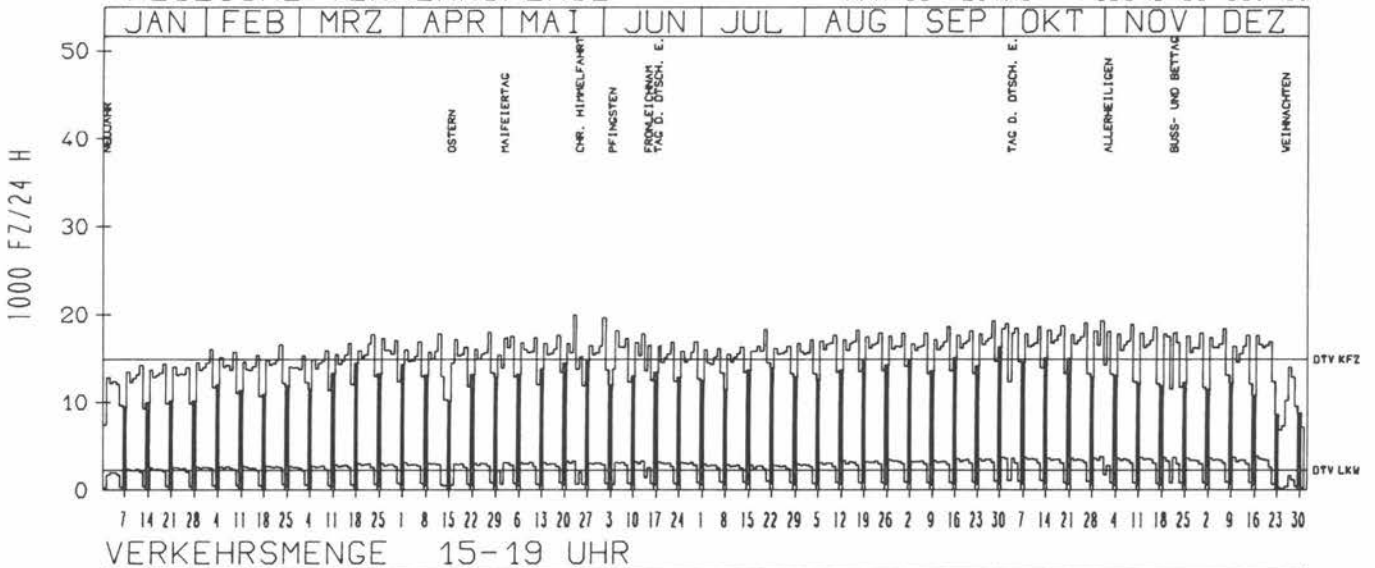
ZST: KIRCHLENGERN
 NR.: 3817 5 103

LAND: NORDRHEIN-WESTFALEN
 STRASSE: A 30
 KM: 92.5
 NETZKNOTEN:

RICHTUNG OST

DTV KFZ 14903
 DTV LKW 2230 = 14.96 %
 MAX WERKTAG 20011 MI 23. 5.
 MAX FER-WKTAG 18368 FR 20. 7.
 MAX SO+FEITAG 16343 SO 30. 9.

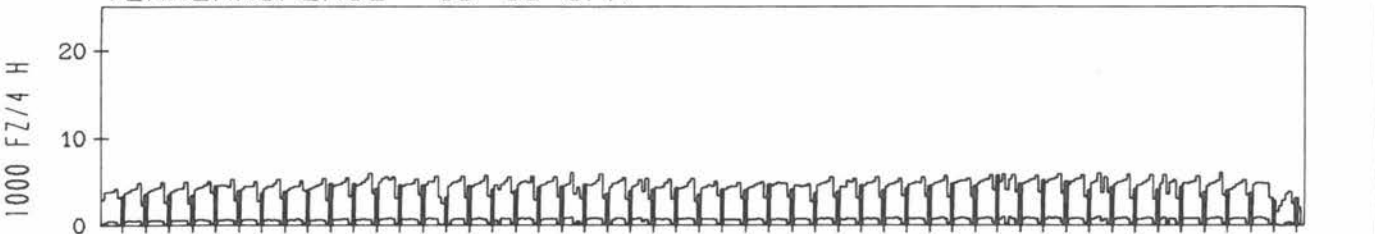
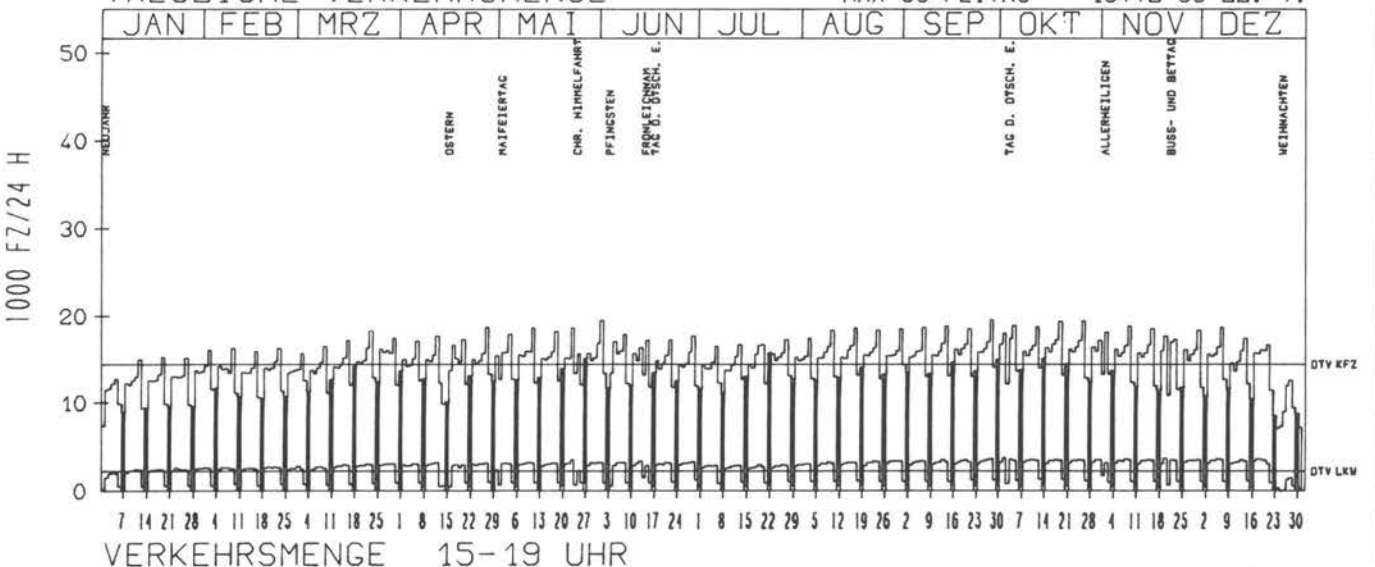
TAEGLICHE VERKEHRSMENGE



RICHTUNG WEST

DTV KFZ 14464
 DTV LKW 2312 = 15.99 %
 MAX WERKTAG 19620 FR 28. 9.
 MAX FER-WKTAG 18647 FR 7. 9.
 MAX SO+FEITAG 15772 SO 22. 7.

TAEGLICHE VERKEHRSMENGE



JAHRESGANGLINIEN 1990

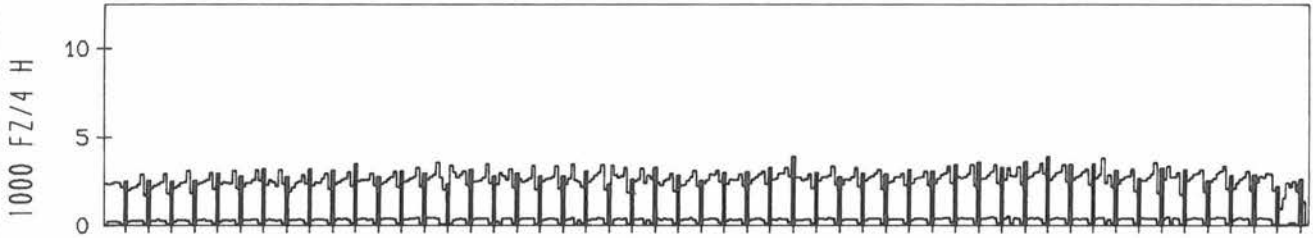
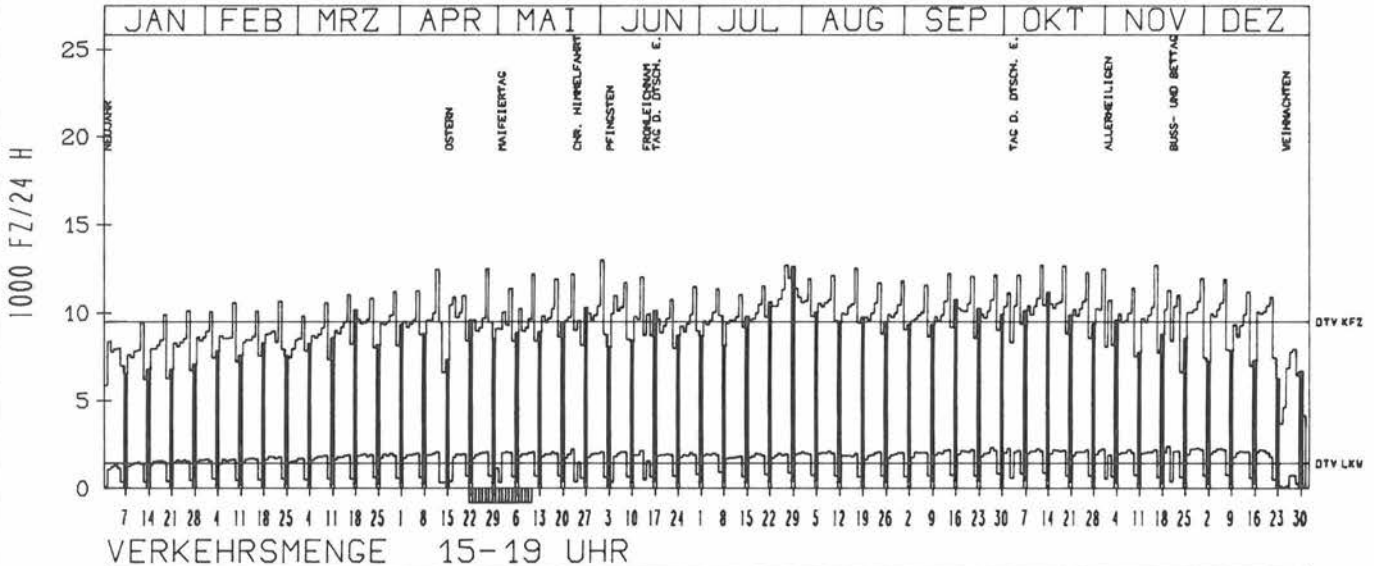
ZST: PADERBÖRN
NR.: 4117 5 111

LAND: NÖRDRHEIN-WESTFALEN
STRASSE: A 33
KM: 27.3
NETZKNOTEN:

RICHTUNG NÖRD

DTV KFZ 9487
DTV LKW 1440 = 15.18 %
MAX WERKTAG 12998 FR 1. 6.
MAX FER-WKTAG 12700 FR 27. 7.
MAX SO+FEITAG 12641 SO 29. 7.

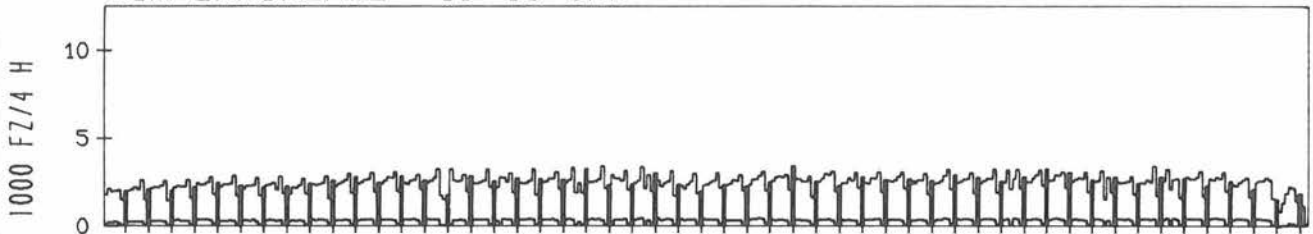
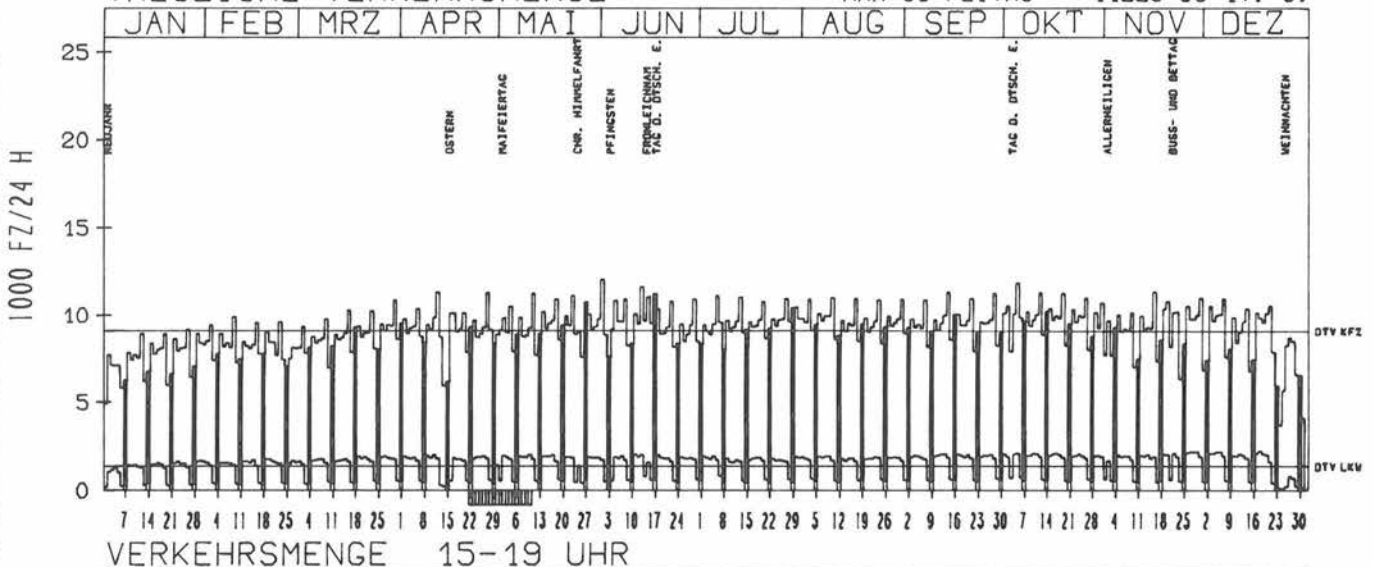
TÄGLICHE VERKEHRSMENGE



RICHTUNG SÜED

DTV KFZ 9097
DTV LKW 1409 = 15.49 %
MAX WERKTAG 12060 FR 1. 6.
MAX FER-WKTAG 11347 DO 12. 4.
MAX SO+FEITAG 11223 SO 17. 6.

TÄGLICHE VERKEHRSMENGE



JAHRESGANGLINIEN 1990

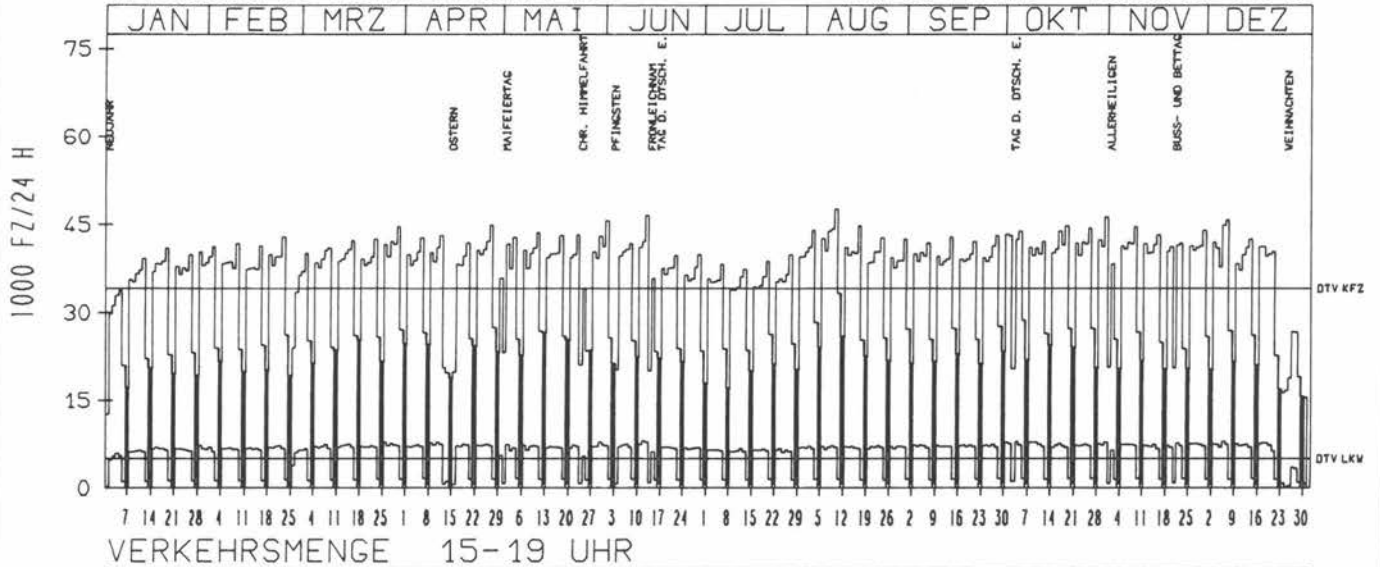
ZST: WANNE-EICKEL
 NR.: 4408 5 116

LAND: NORDRHEIN-WESTFALEN
 STRASSE: A 42
 KM: 43.7
 NETZKNOTEN: 4409 084
 4408 065

RICHTUNG OST

DTV KFZ 34174
 DTV LKW 5076 = 14.85 %
 MAX WERKTAG 46477 MI 13. 6.
 MAX FER-WKTAG 47569 FR 10. 8.
 MAX SO+FEITAG 26536 SO 13. 5.

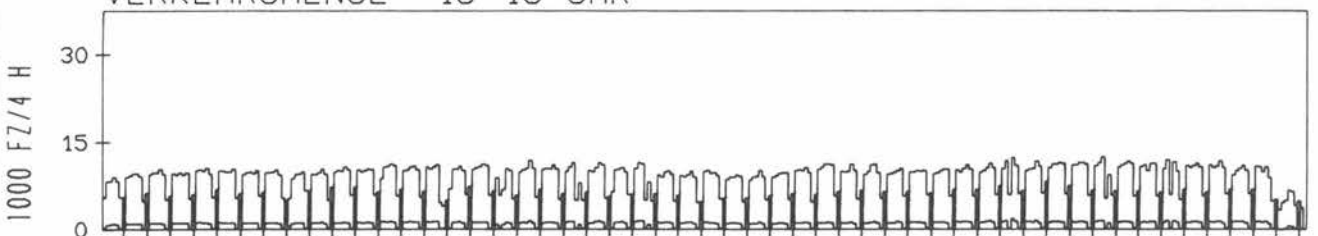
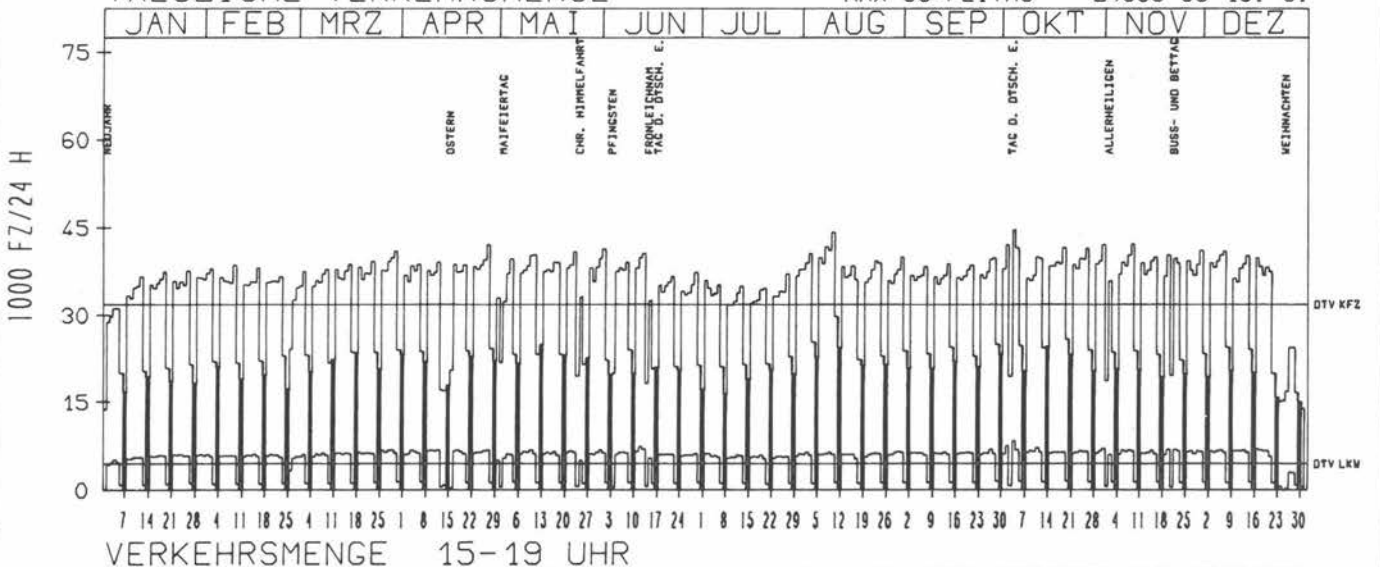
TAEGLICHE VERKEHRSMENGE



RICHTUNG WEST

DTV KFZ 31948
 DTV LKW 4507 = 14.11 %
 MAX WERKTAG 44640 DO 4.10.
 MAX FER-WKTAG 44325 FR 10. 8.
 MAX SO+FEITAG 24865 SO 13. 5.

TAEGLICHE VERKEHRSMENGE



JAHRESGANGLINIEN 1990

ZST: ALBACHTEN

LAND: NORDRHEIN-WESTFALEN

NR.: 4011 5 109

STRASSE: A 43

KM: 89.4

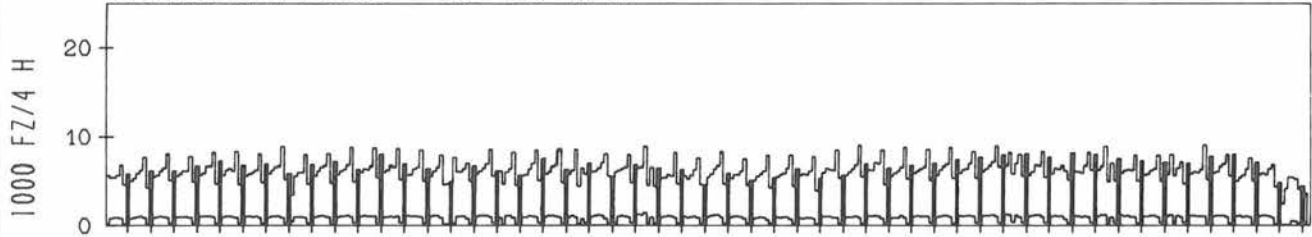
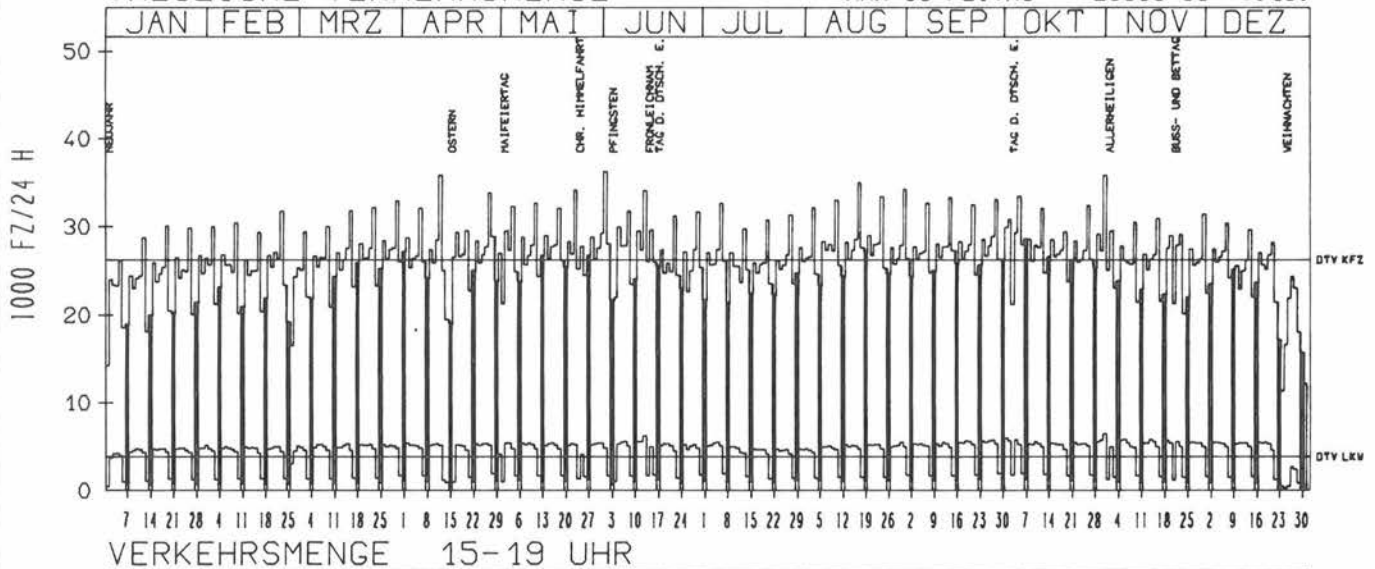
NETZKNOTEN: 4011 006

4010 050

RICHTUNG NÖRD

DTV KFZ 26231
 DTV LKW 3828 = 14.59 %
 MAX WERKTAG 36210 FR 1. 6.
 MAX FER-WKTAG 35810 DO 12. 4.
 MAX SO+FEITAG 28556 SO 7. 10.

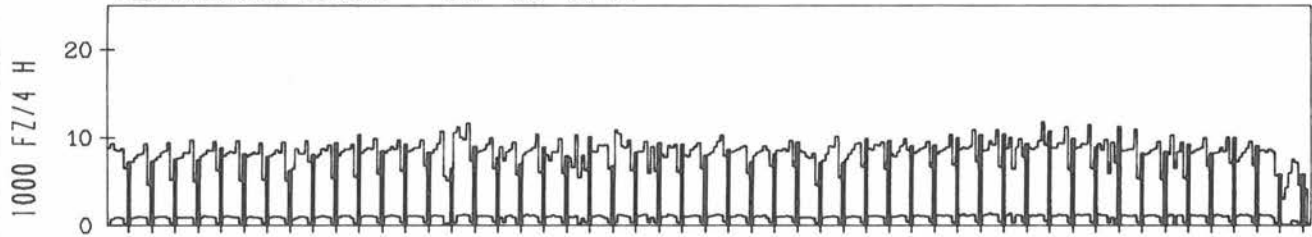
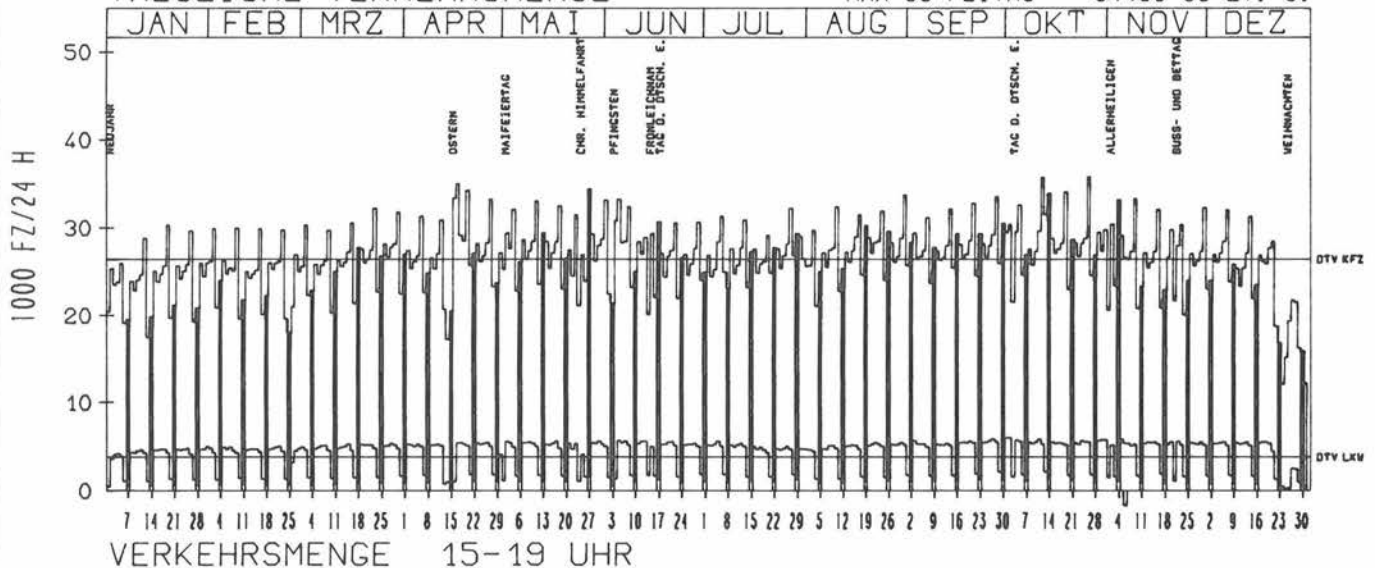
TÄGLICHE VERKEHRSMENGE



RICHTUNG SÜED

DTV KFZ 26448
 DTV LKW 3878 = 14.66 %
 MAX WERKTAG 35805 FR 26. 10.
 MAX FER-WKTAG 34962 DI 17. 4.
 MAX SO+FEITAG 34450 SO 27. 5.

TÄGLICHE VERKEHRSMENGE



JAHRESGANGLINIEN 1990

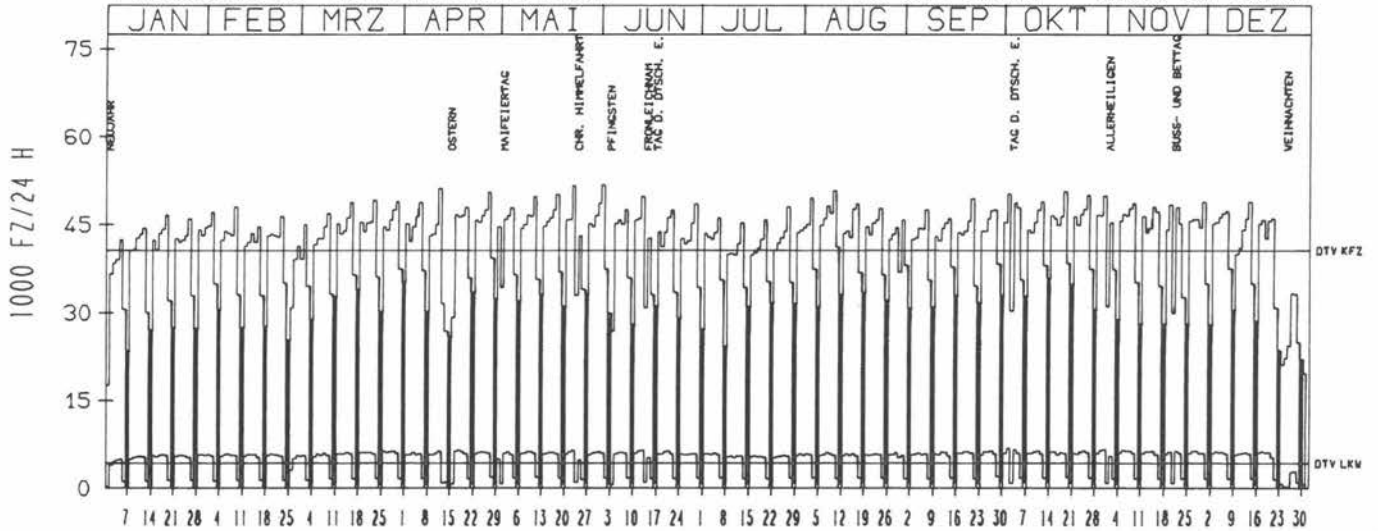
ZST: HERNE
NR.: 4409 5 107

LAND: NORDRHEIN-WESTFALEN
STRASSE: A 43
KM: 28.8
NETZKNOTEN: 4409 038
4409 027

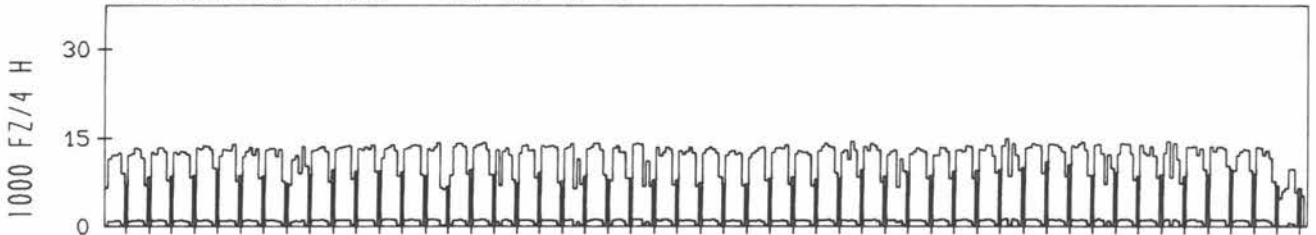
RICHTUNG NORD

DTV KFZ 40633
DTV LKW 4314 = 10.62 %
MAX WERKTAG 51707 FR 1. 6.
MAX FER-WKTAG 51048 DO 12. 4.
MAX SO+FEITAG 35925 SO 14. 10.

TAEGLICHE VERKEHRSMENGE



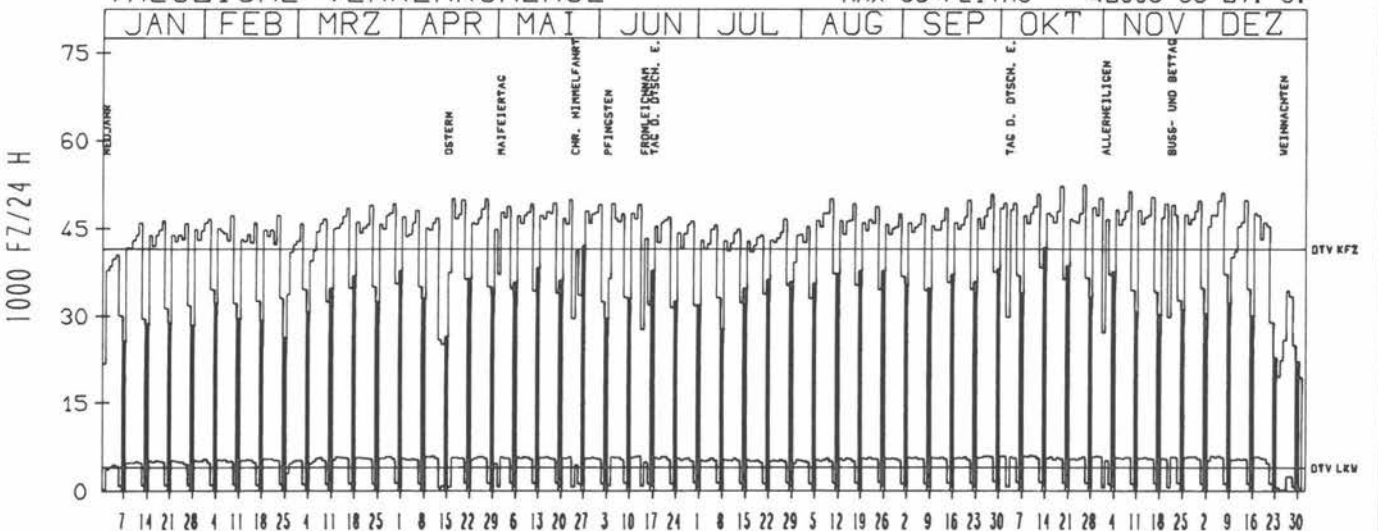
VERKEHRSMENGE 15-19 UHR



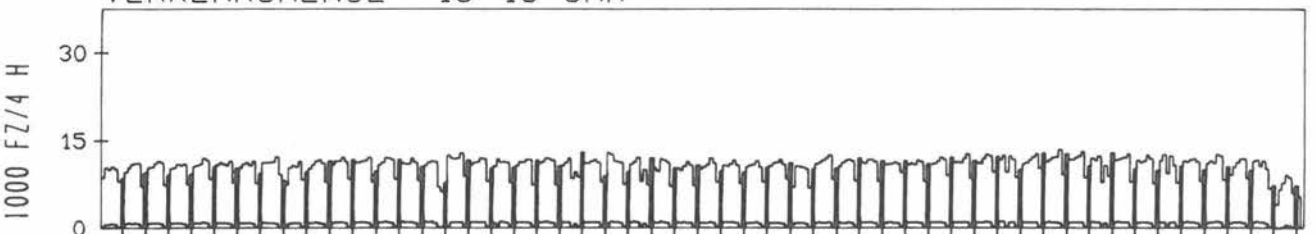
RICHTUNG SUED

DTV KFZ 41558
DTV LKW 4024 = 9.68 %
MAX WERKTAG 52549 FR 26. 10.
MAX FER-WKTAG 50179 DI 17. 4.
MAX SO+FEITAG 42009 SO 27. 5.

TAEGLICHE VERKEHRSMENGE



VERKEHRSMENGE 15-19 UHR



JAHRESGANGLINIEN 1990

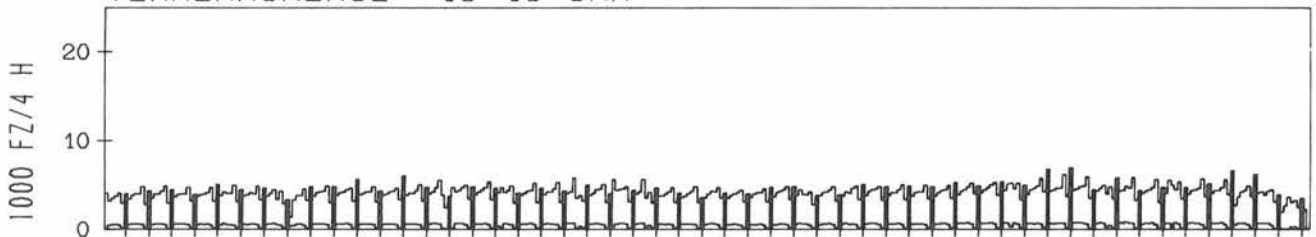
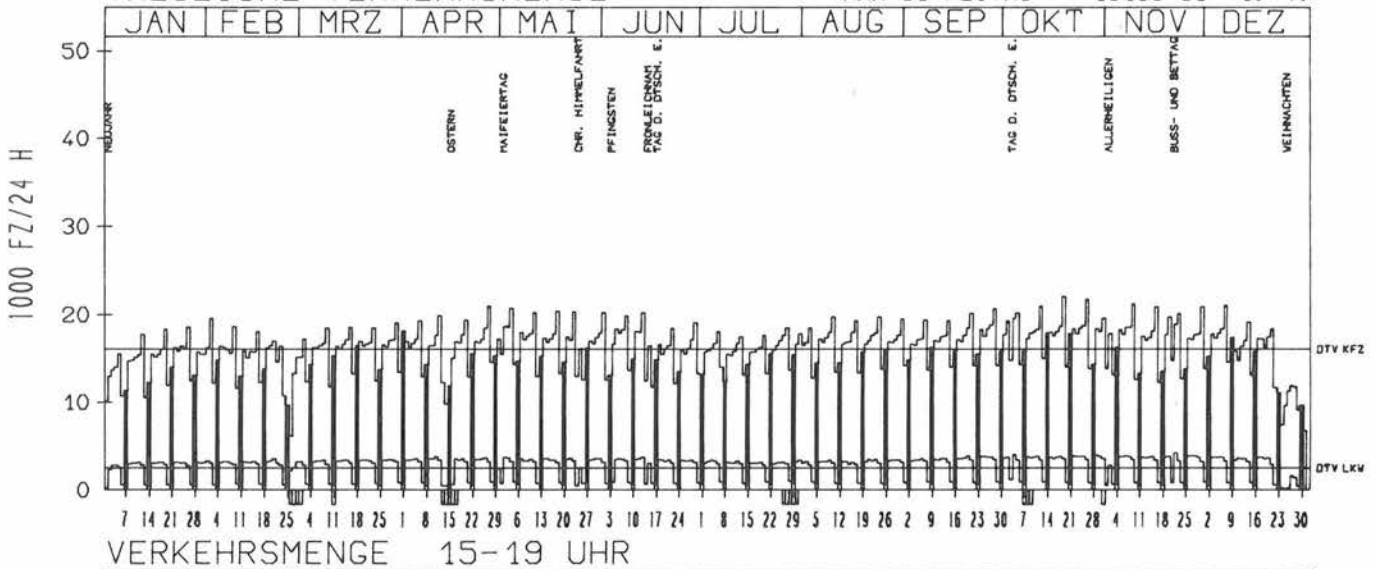
ZST: JUELICH-MERSCH
NR.: 5004 5 017

LAND: NORDRHEIN-WESTFALEN
STRASSE: A 44
KM: 34.7
NETZKNOTEN: 5004 037
4904 044

RICHTUNG OST

DTV KFZ 16116
DTV LKW 2498 = 15.50 %
MAX WERKTAG 22112 FR 19. 10.
MAX FER-WKTAG 19878 DO 12. 4.
MAX SO+FEITAG 18189 SO 1. 4.

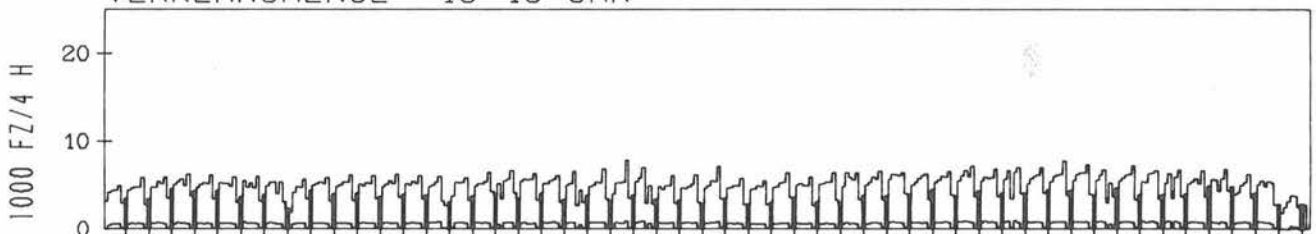
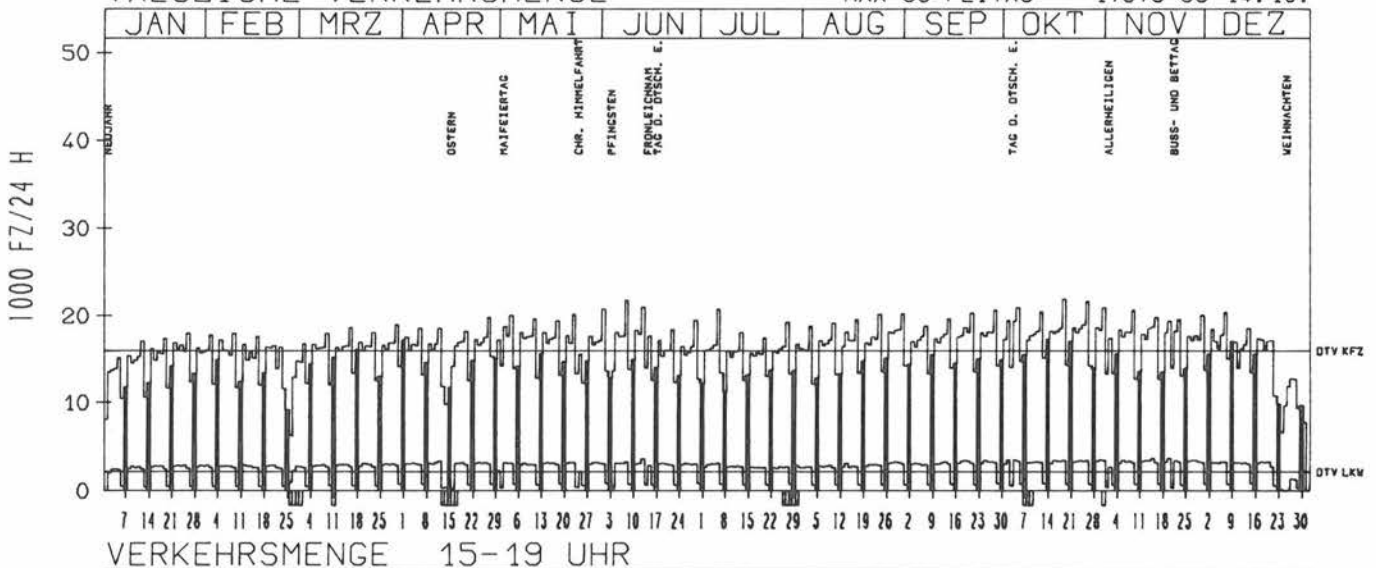
TAEGELICHE VERKEHRSMENGE



RICHTUNG WEST

DTV KFZ 15973
DTV LKW 2226 = 13.94 %
MAX WERKTAG 21959 FR 19. 10.
MAX FER-WKTAG 20772 FR 6. 7.
MAX SO+FEITAG 17376 SO 14. 10.

TAEGELICHE VERKEHRSMENGE



JAHRESGANGLINIEN 1990

ZST: SOEST

LAND: STRASSE

NORDRHEIN-WESTFALEN

NR.: 4414 5 110

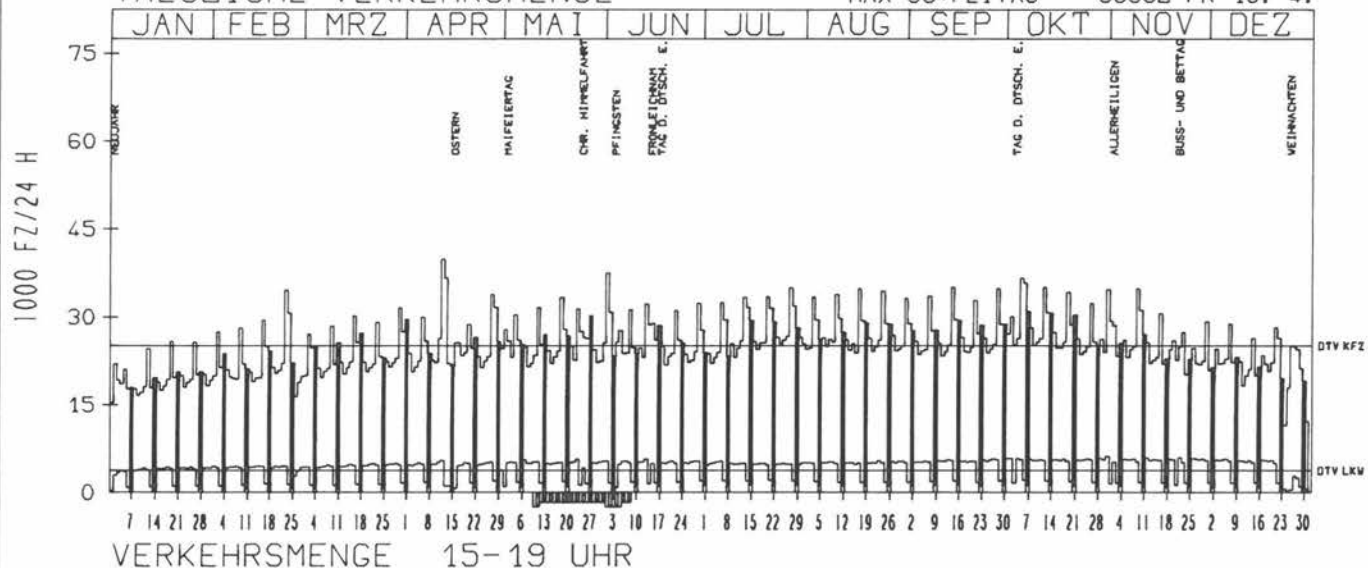
KM: NETZKNOTEN:

A 44
119.8

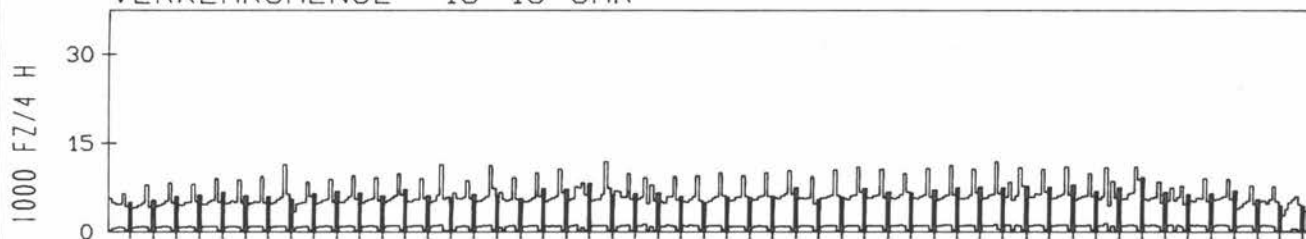
RICHTUNG OST

DTV KFZ	25090
DTV LKW	3807 = 15.17 %
MAX WERKTAG	36611 FR 5.10.
MAX FER-WKTAG	39856 DO 12. 4.
MAX SO+FEITAG	36562 FR 13. 4.

TAEGELICHE VERKEHRSMENGE



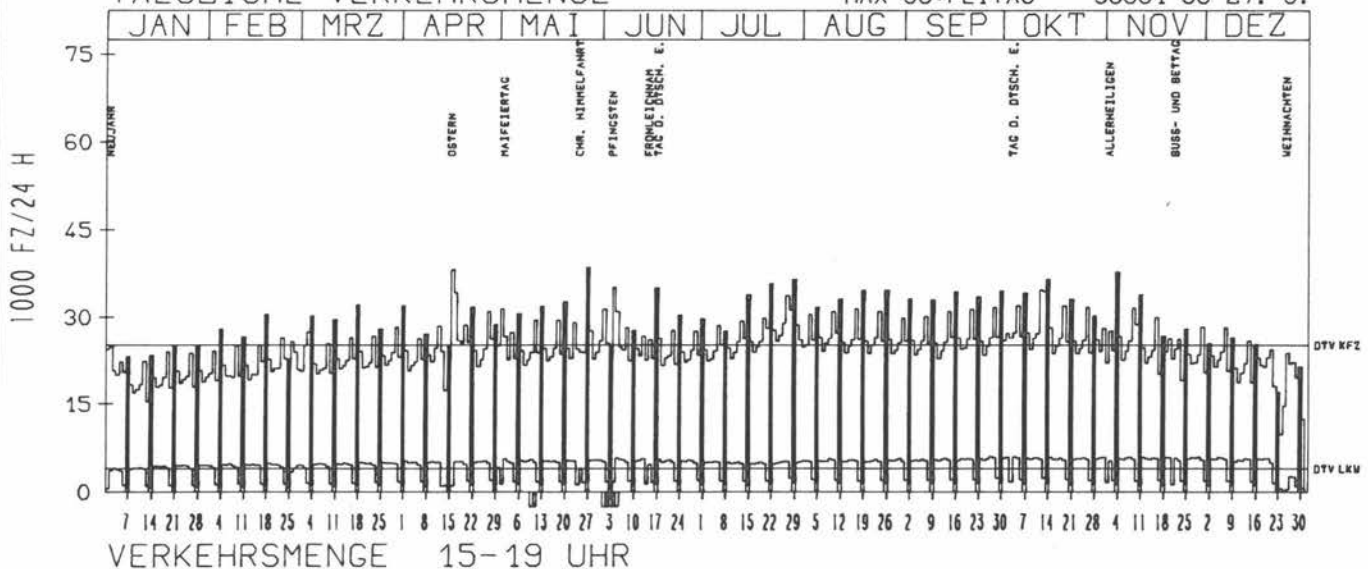
VERKEHRSMENGE 15-19 UHR



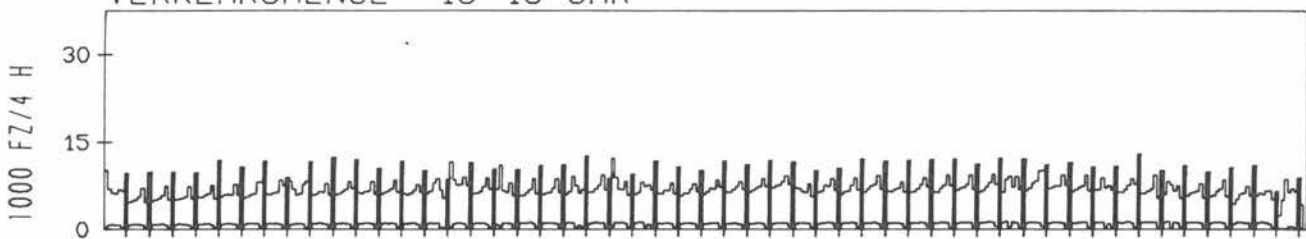
RICHTUNG WEST

DTV KFZ	25151
DTV LKW	4025 = 16.00 %
MAX WERKTAG	34711 FR 12.10.
MAX FER-WKTAG	34163 DI 17. 4.
MAX SO+FEITAG	38581 SO 27. 5.

TAEGELICHE VERKEHRSMENGE



VERKEHRSMENGE 15-19 UHR



JAHRESGANGLINIEN 1990

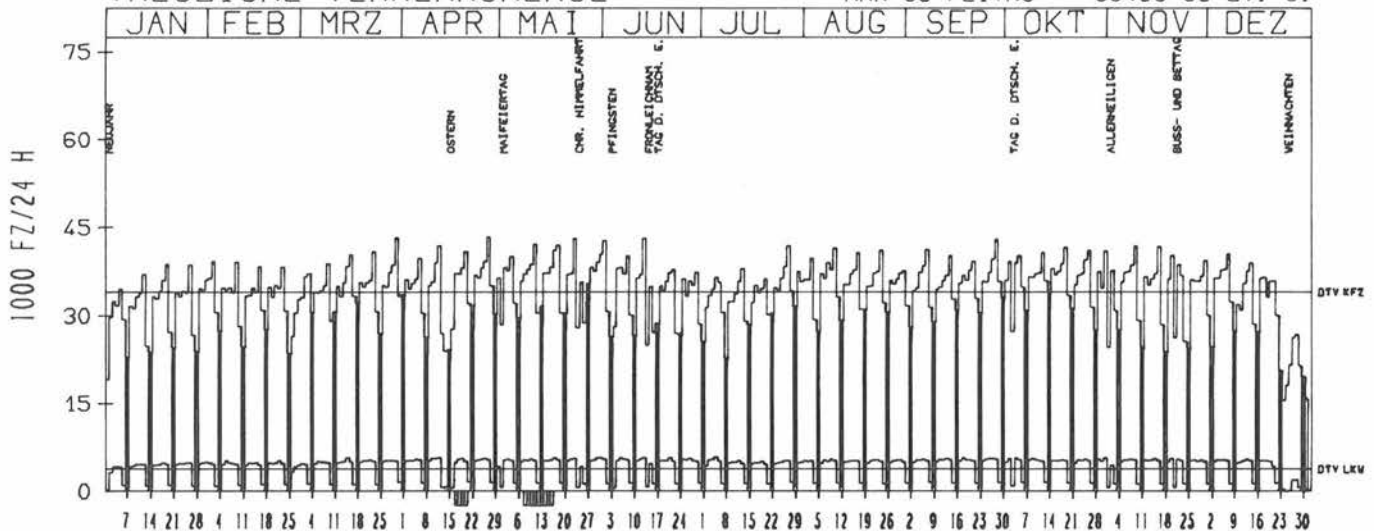
ZST: DÖRTMUND-SUED
 NR.: 4511 5 104

LAND: NORDRHEIN-WESTFALEN
 STRASSE: A 45
 KM: 23.0
 NETZKNOTEN: 4510 039
 4511 041

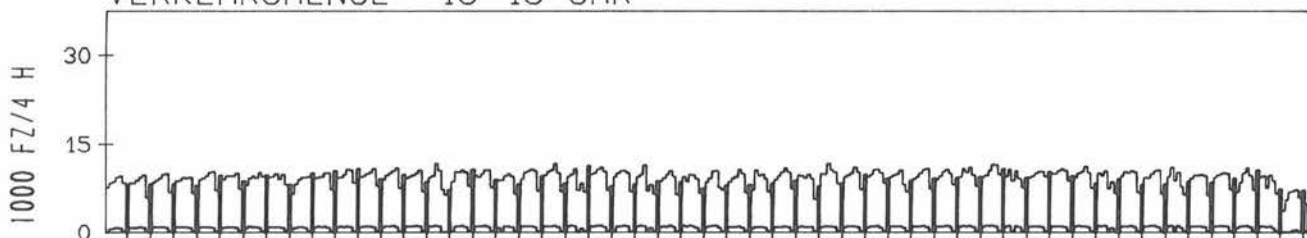
RICHTUNG NÖRD

DTV KFZ 33968
 DTV LKW 3764 = 11.08 %
 MAX WERKTAG 43354 FR 27. 4.
 MAX FER-WKTAG 41883 DO 12. 4.
 MAX SO+FEITAG 35409 SO 27. 5.

TÄGLICHE VERKEHRSMENGE



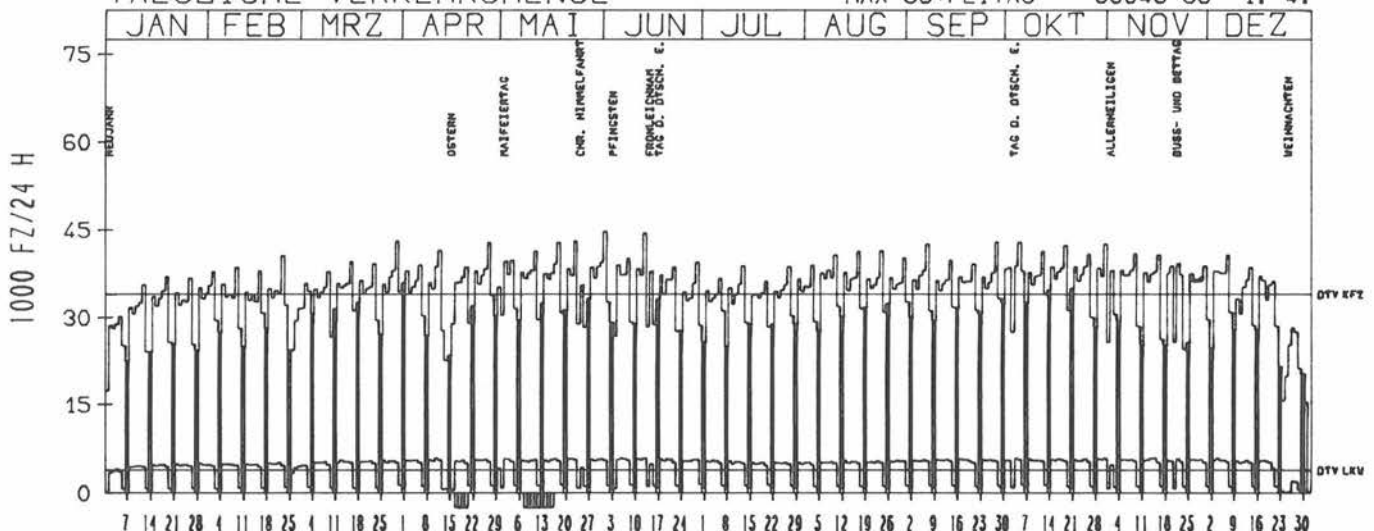
VERKEHRSMENGE 15-19 UHR



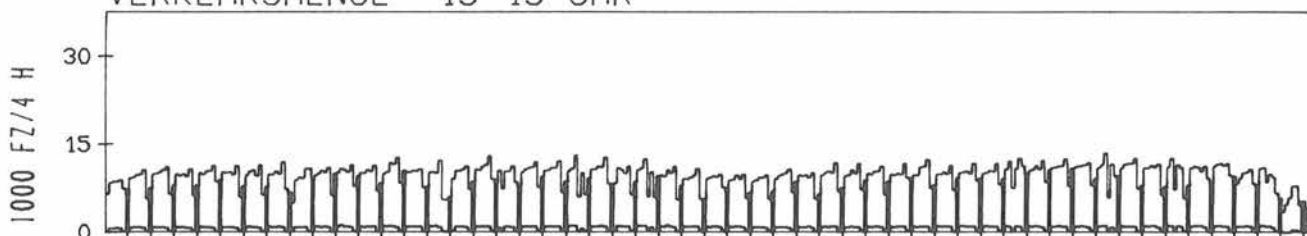
RICHTUNG SUED

DTV KFZ 33962
 DTV LKW 3947 = 11.62 %
 MAX WERKTAG 44710 FR 1. 6.
 MAX FER-WKTAG 42653 FR 7. 9.
 MAX SO+FEITAG 36046 SO 1. 4.

TÄGLICHE VERKEHRSMENGE



VERKEHRSMENGE 15-19 UHR



JAHRESGANGLINIEN 1990

ZST: AK GAMBACH (WEST)
 NR.: 5518 6 843 (0843)

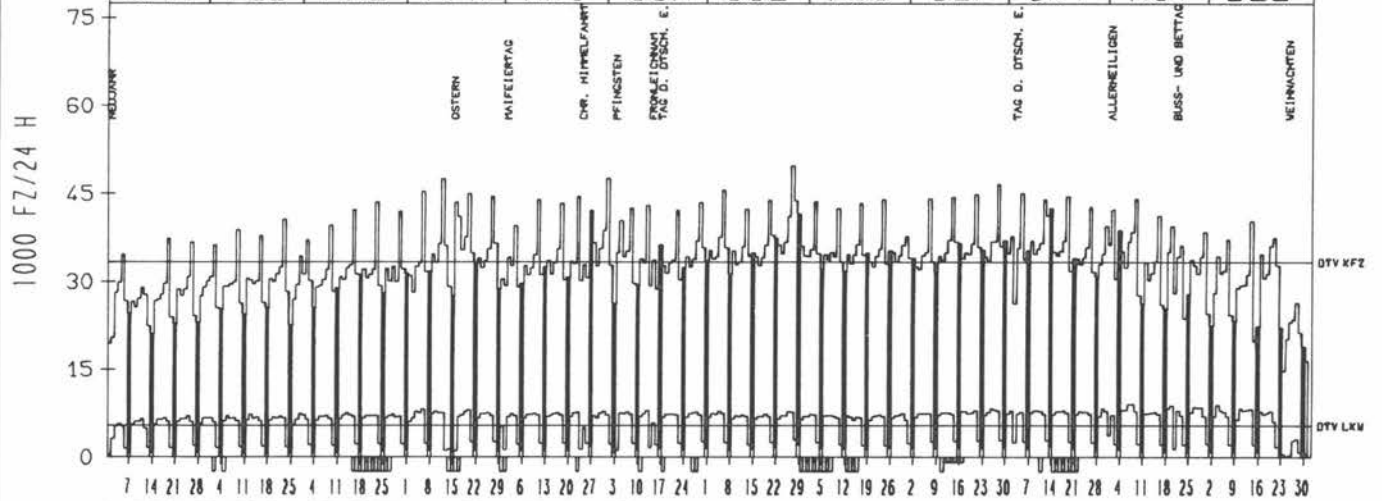
LAND: HESSEN
 STRASSE: A 45
 KM: 179.1
 NETZKNOTEN: 5417 040
 5518 029

RICHTUNG NORD

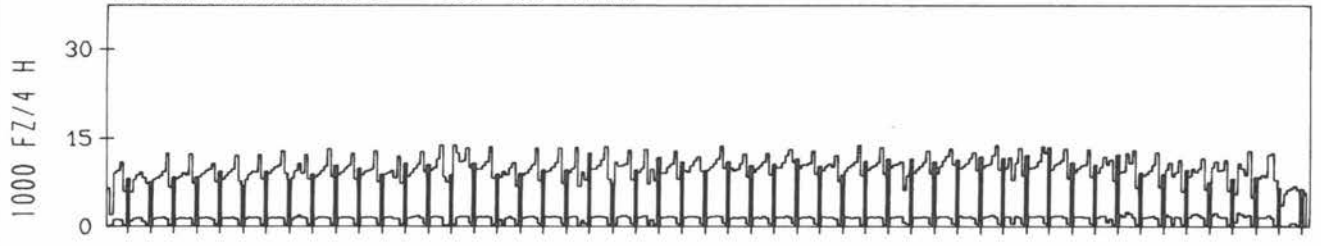
DTV KFZ 33307
 DTV LKW 5396 = 16.20 %
 MAX WERKTAG 47564 FR 1. 6.
 MAX FER-WKTAG 49714 FR 27. 7.
 MAX SO+FEITAG 42473 SO 14. 10.

TAEGLICHE VERKEHRSMENGE

JAN FEB MRZ APR MAI JUN JUL AUG SEP OKT NOV DEZ



VERKEHRSMENGE 15-19 UHR

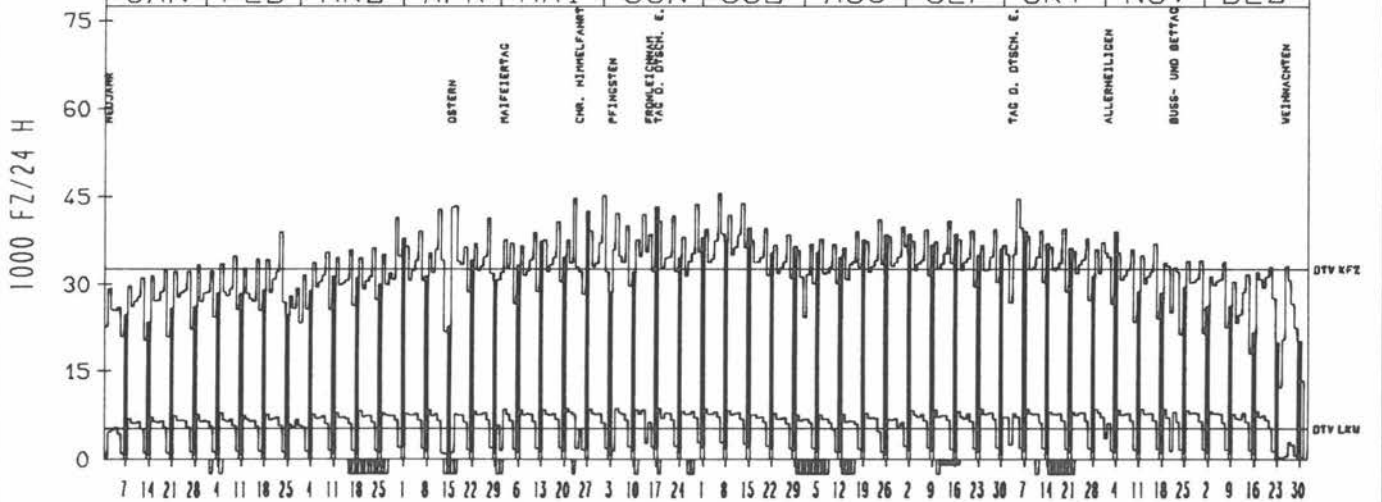


RICHTUNG SUED

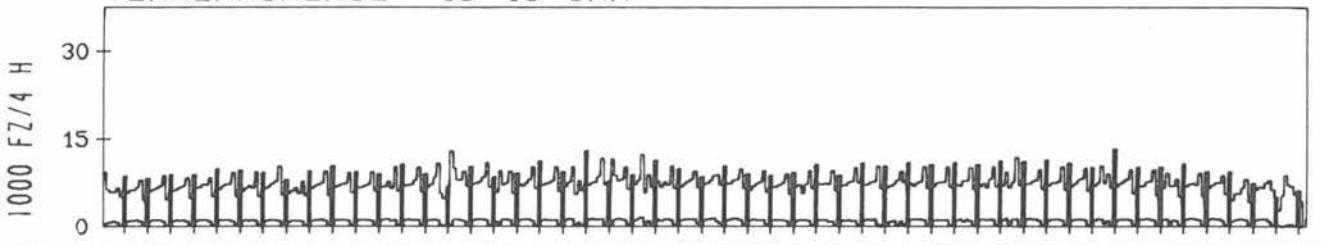
DTV KFZ 32667
 DTV LKW 5353 = 16.39 %
 MAX WERKTAG 45243 FR 1. 6.
 MAX FER-WKTAG 45679 FR 6. 7.
 MAX SO+FEITAG 43254 SO 17. 6.

TAEGLICHE VERKEHRSMENGE

JAN FEB MRZ APR MAI JUN JUL AUG SEP OKT NOV DEZ



VERKEHRSMENGE 15-19 UHR



JAHRESGANGLINIEN 1990

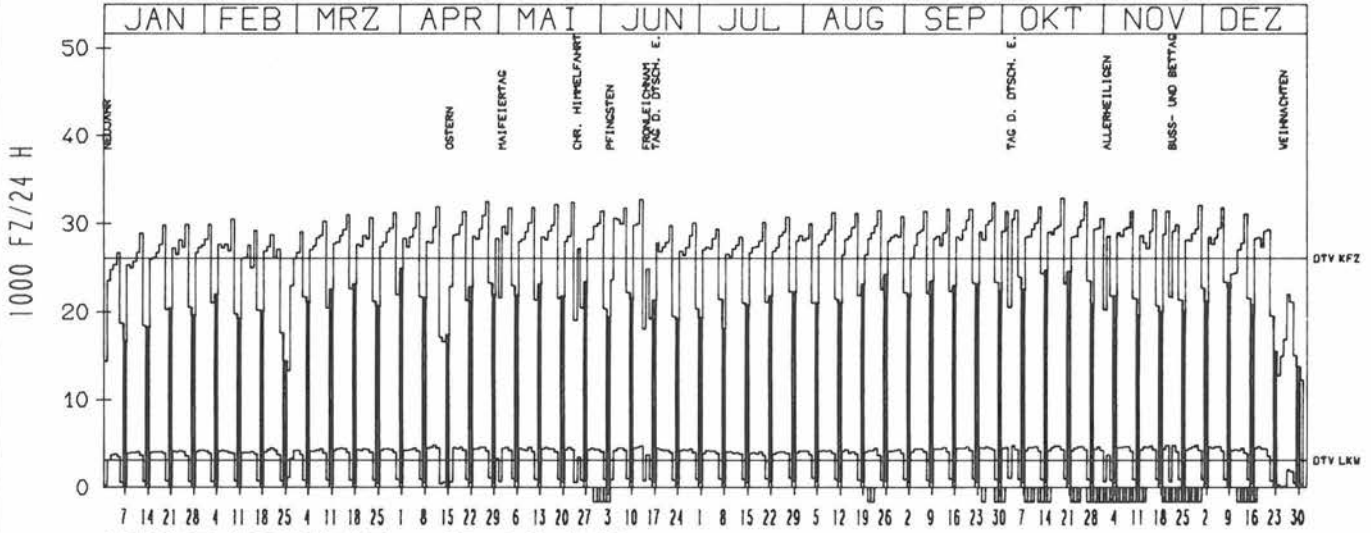
ZST: NEUSS-HÖLZHEIM
NR.: 4805 5 016

LAND: NORDRHEIN-WESTFALEN
STRASSE: A 46
KM: 41.7
NETZKNOTEN: 4805 070
4805 071

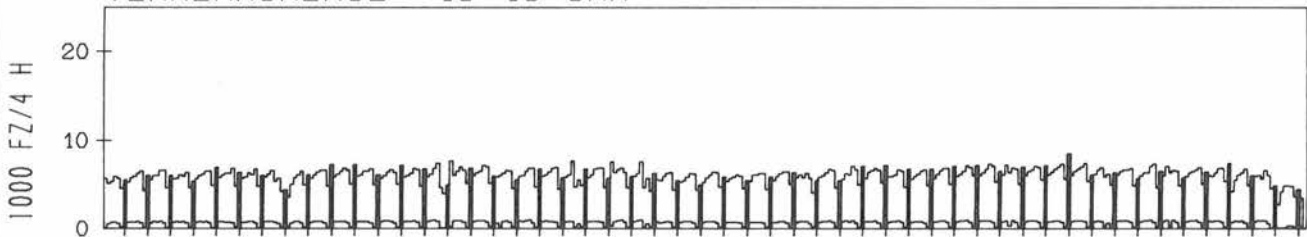
RICHTUNG OST

DTV KFZ 26040
DTV LKW 3097 = 11.89 %
MAX WERKTAG 32894 FR 19.10.
MAX FER-WKTAG 31883 DO 12. 4.
MAX SO+FEITAG 24948 SO 1. 4.

TÄGLICHE VERKEHRSMENGE



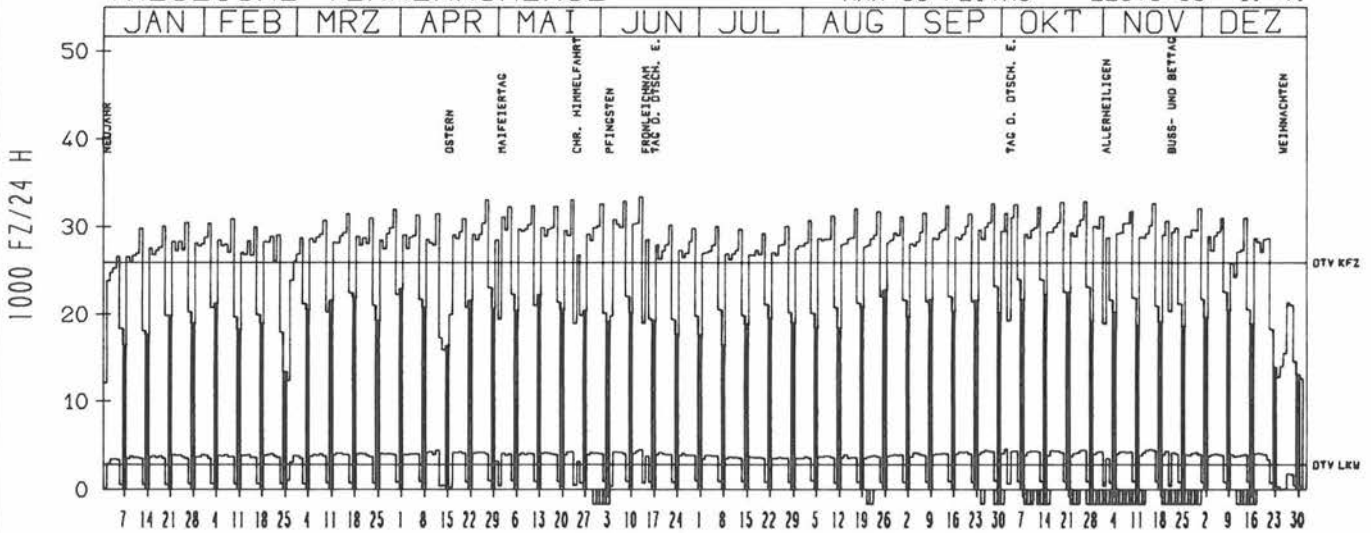
VERKEHRSMENGE 15-19 UHR



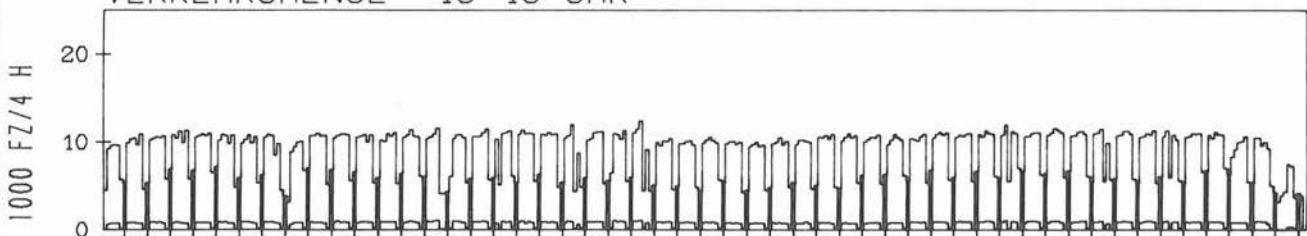
RICHTUNG WEST

DTV KFZ 25952
DTV LKW 2890 = 11.13 %
MAX WERKTAG 33462 MI 13. 6.
MAX FER-WKTAG 32119 FR 17. 8.
MAX SO+FEITAG 22973 SO 1. 4.

TÄGLICHE VERKEHRSMENGE



VERKEHRSMENGE 15-19 UHR



JAHRESGANGLINIEN 1990

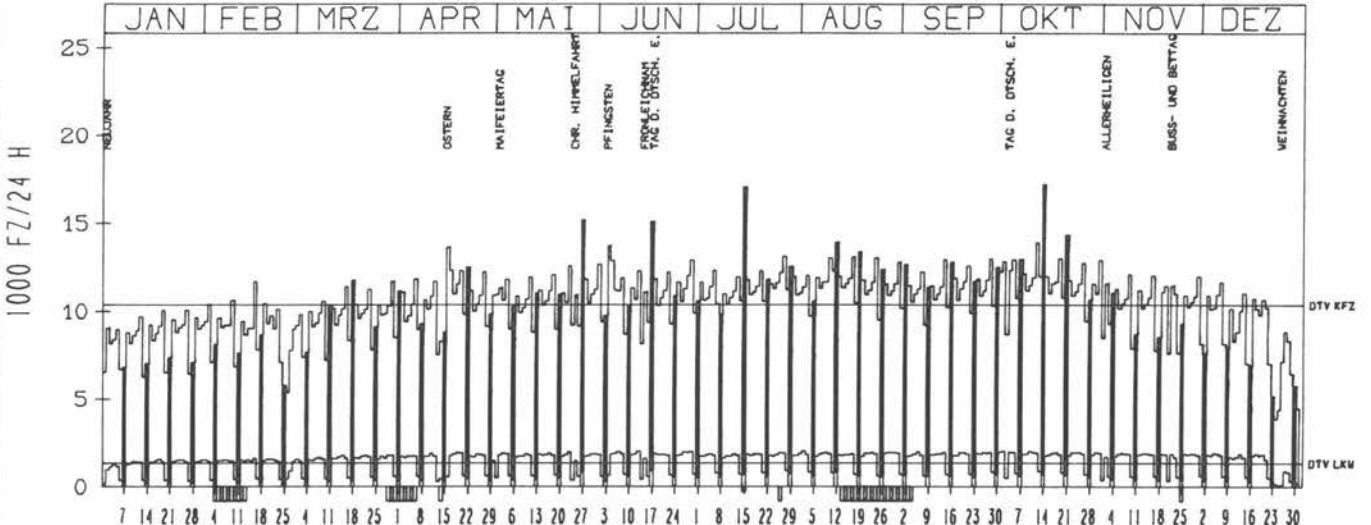
ZST: AK KOBLENZ (WEST)
NR.: 5610 7 133

LAND: RHEINLAND-PFALZ
STRASSE: A 48
KM: 27.6
NETZKNOTEN: 5610 053 5
5610 049 5

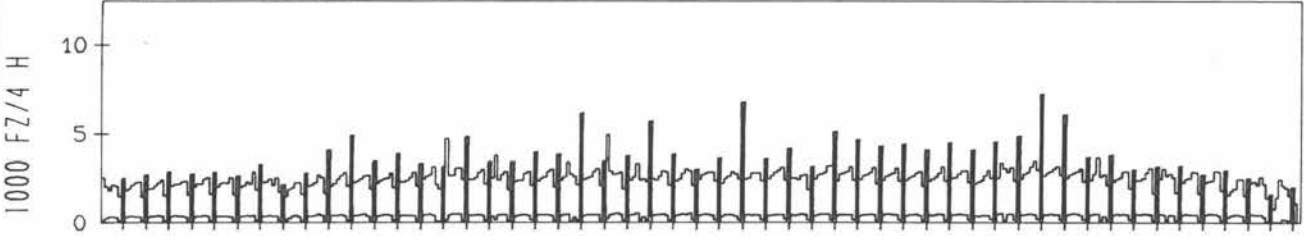
RICHTUNG OST

DTV KFZ 10384
DTV LKW 1354 = 13.04 %
MAX WERKTAG 13911 FR 12.10.
MAX FER-WKTAG 13112 FR 27. 7.
MAX SO+FEITAG 17194 SO 14.10.

TAEGLICHE VERKEHRSMENGE



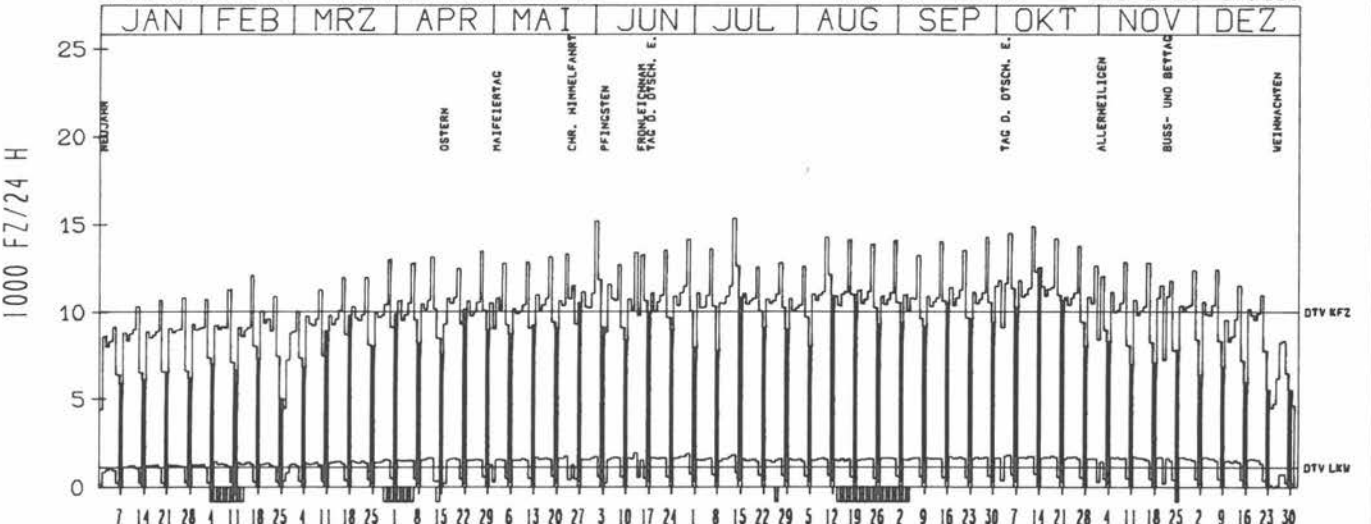
VERKEHRSMENGE 15-19 UHR



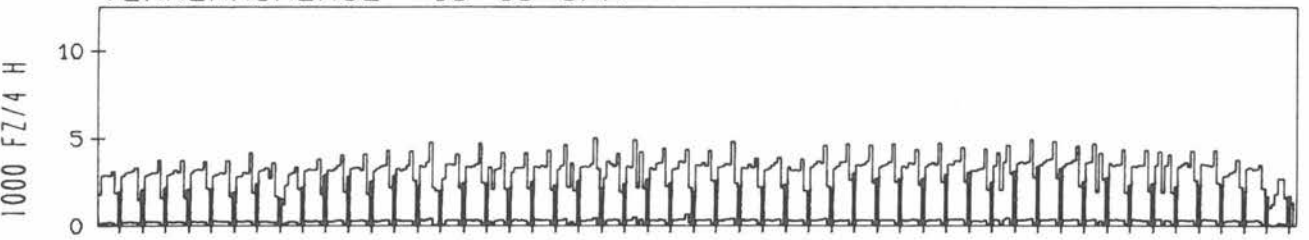
RICHTUNG WEST

DTV KFZ 10071
DTV LKW 1160 = 11.51 %
MAX WERKTAG 15212 FR 1. 6.
MAX FER-WKTAG 15395 FR 13. 7.
MAX SO+FEITAG 12542 SO 14.10.

TAEGLICHE VERKEHRSMENGE



VERKEHRSMENGE 15-19 UHR



JAHRESGANGLINIEN 1990

ZST: RHEINBERG

LAND: STRASSE

NORDRHEIN-WESTFALEN
A 57

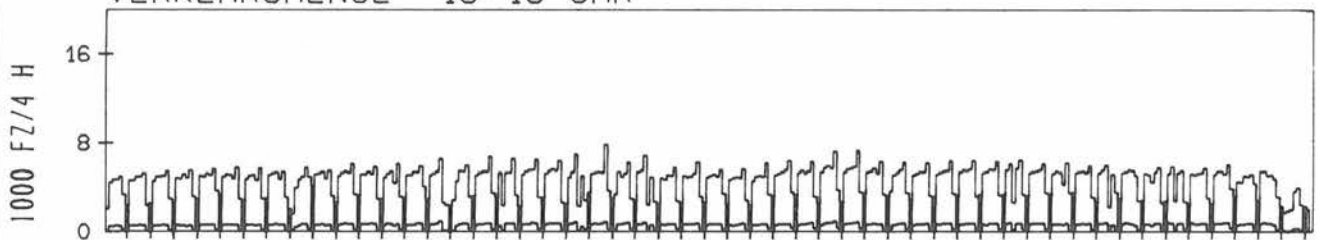
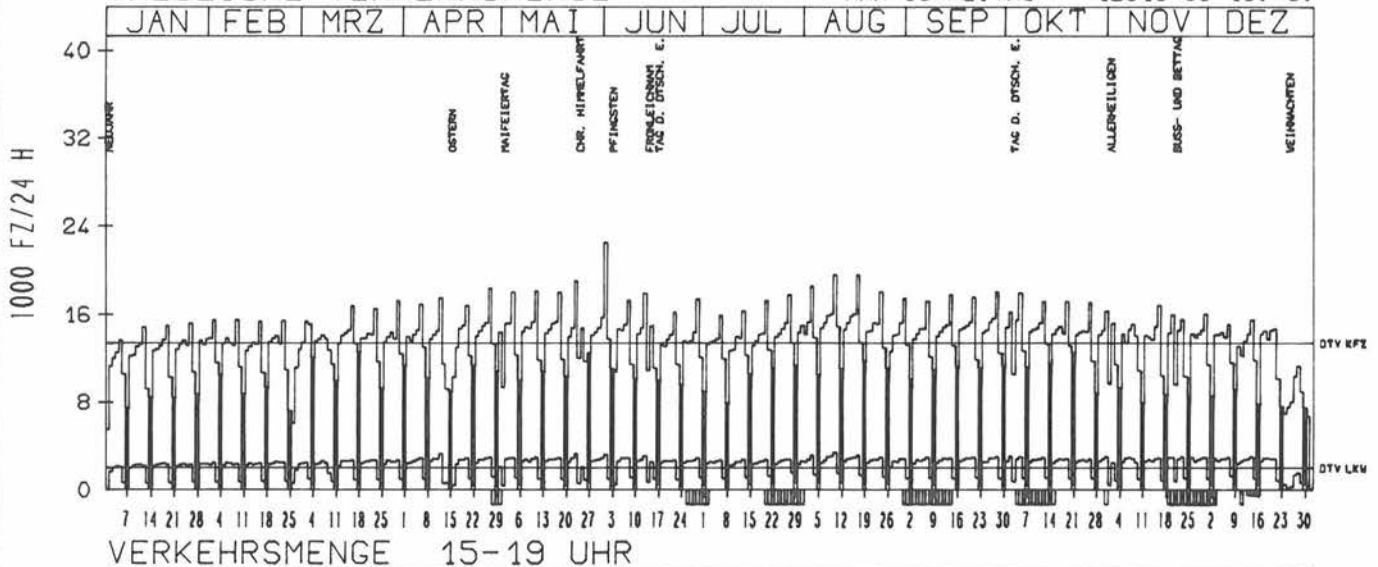
NR.: 4405 5 019

KM:
NETZKNOTEN:

RICHTUNG NÖRD

DTV KFZ 13400
DTV LKW 2042 = 15.24 %
MAX WERKTAG 22497 FR 1. 6.
MAX FER-WKTAG 19564 FR 17. 8.
MAX SO+FEITAG 12515 SO 18. 3.

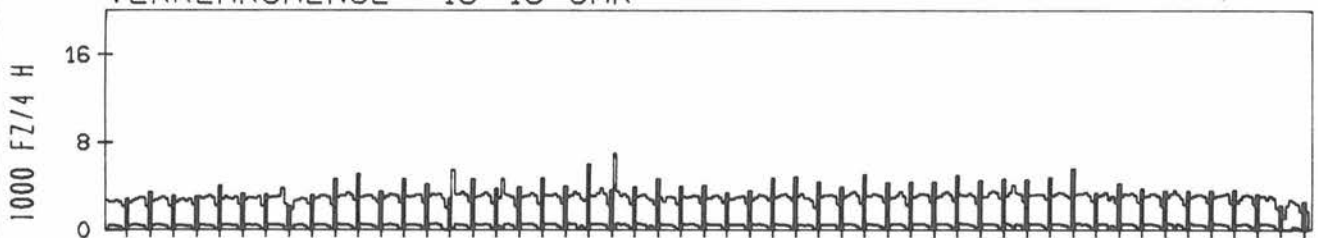
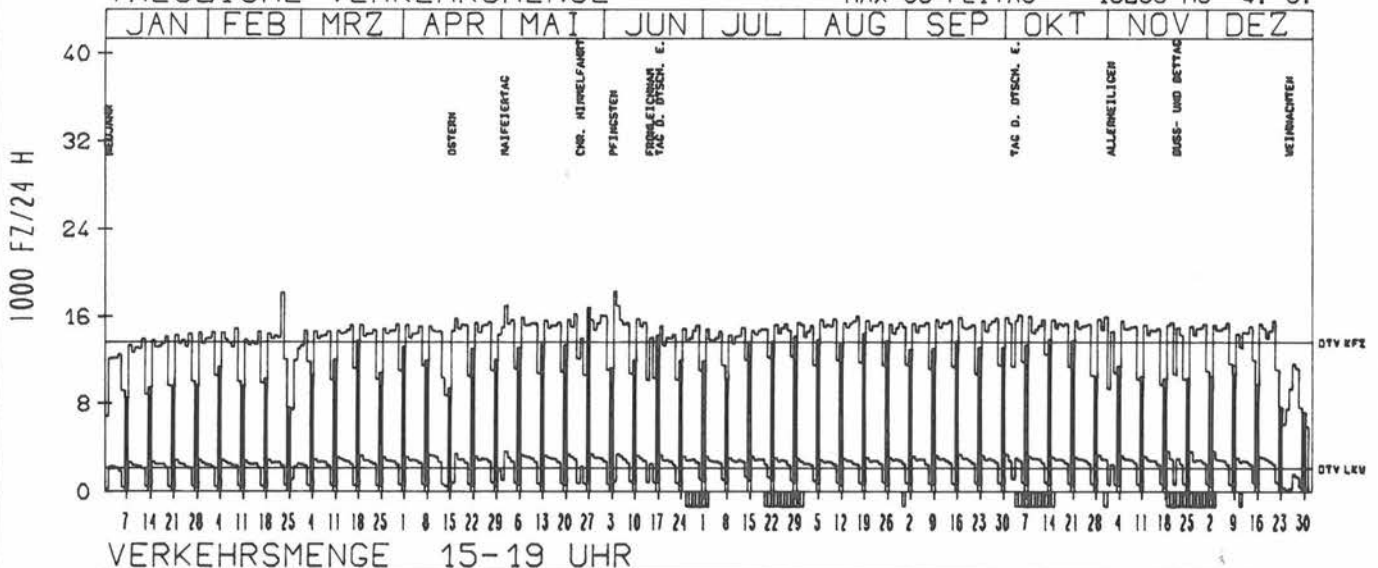
TAEGLICHE VERKEHRSMENGE



RICHTUNG SÜED

DTV KFZ 13619
DTV LKW 2179 = 16.00 %
MAX WERKTAG 18196 FR 23. 2.
MAX FER-WKTAG 16062 FR 17. 8.
MAX SO+FEITAG 18288 MO 4. 6.

TAEGLICHE VERKEHRSMENGE



JAHRESGANGLINIEN 1990

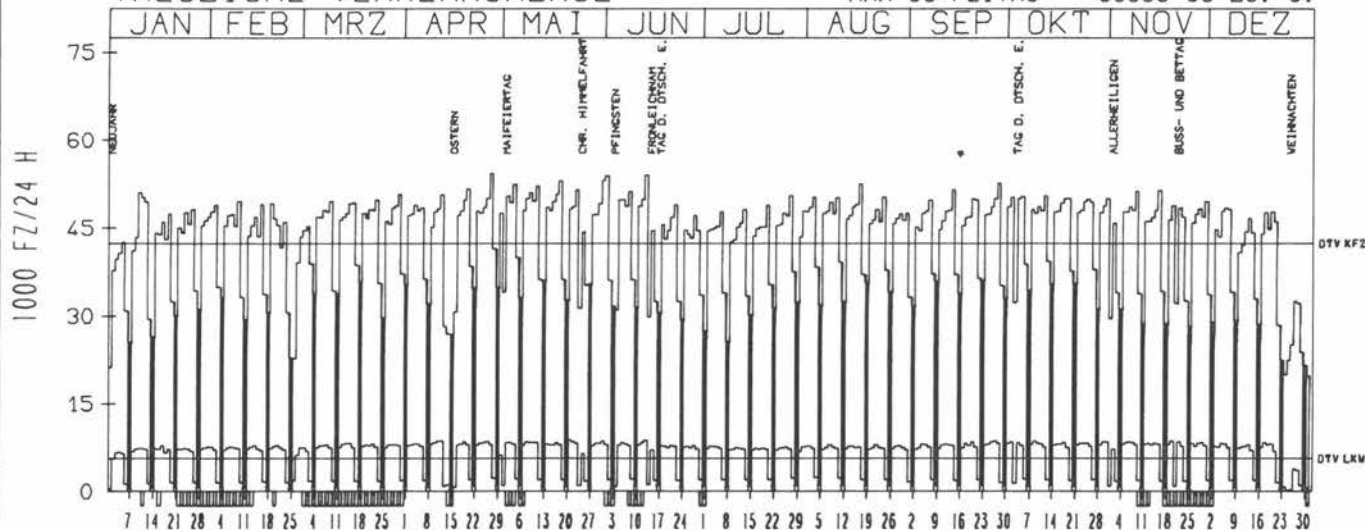
ZST: AD NEUSS (SUED)
NR.: 4806 5 014

LAND: NORDRHEIN-WESTFALEN
STRASSE: A 57
KM: 95.7
NETZKNOTEN: 4806 044
4806 070

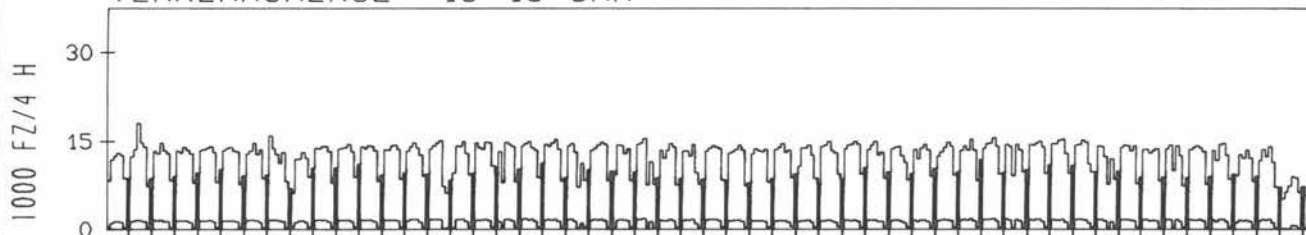
RICHTUNG NÖRD

DTV KFZ 42346
DTV LKW 5646 = 13.33 %
MAX WERKTAG 54210 FR 27. 4.
MAX FER-WKTAG 52483 FR 17. 8.
MAX SO+FEITAG 35986 SO 23. 9.

TÄGLICHE VERKEHRSMENGE



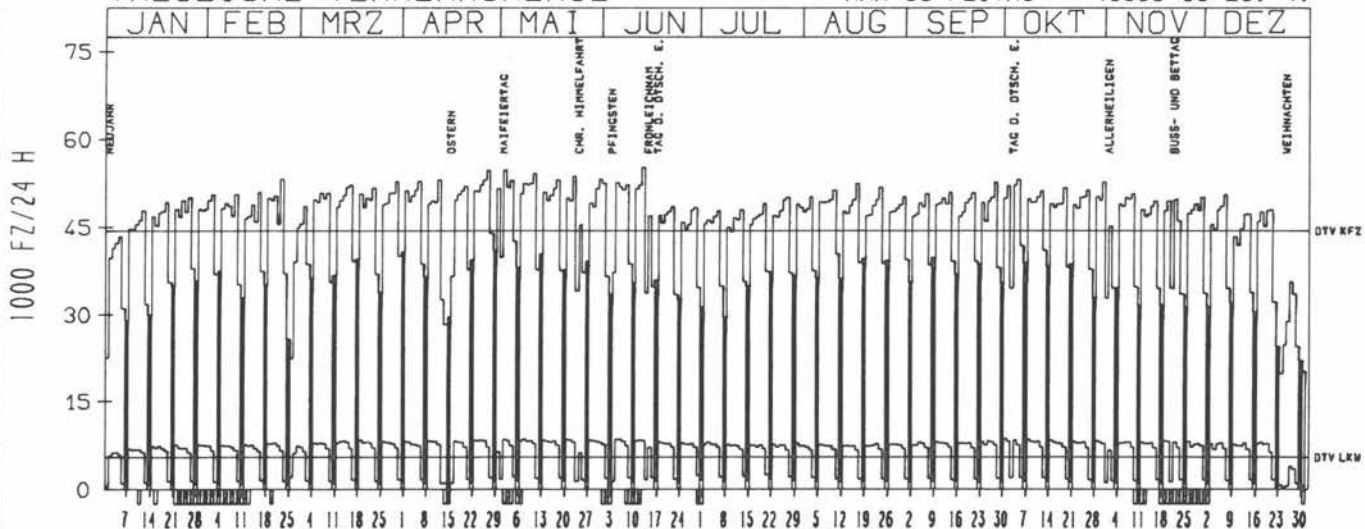
VERKEHRSMENGE 15-19 UHR




RICHTUNG SÜED

DTV KFZ 44332
DTV LKW 5603 = 12.64 %
MAX WERKTAG 55196 MI 13. 6.
MAX FER-WKTAG 53151 DO 12. 4.
MAX SO+FEITAG 40905 SO 29. 4.

TÄGLICHE VERKEHRSMENGE



VERKEHRSMENGE 15-19 UHR



JAHRESGANGLINIEN 1990

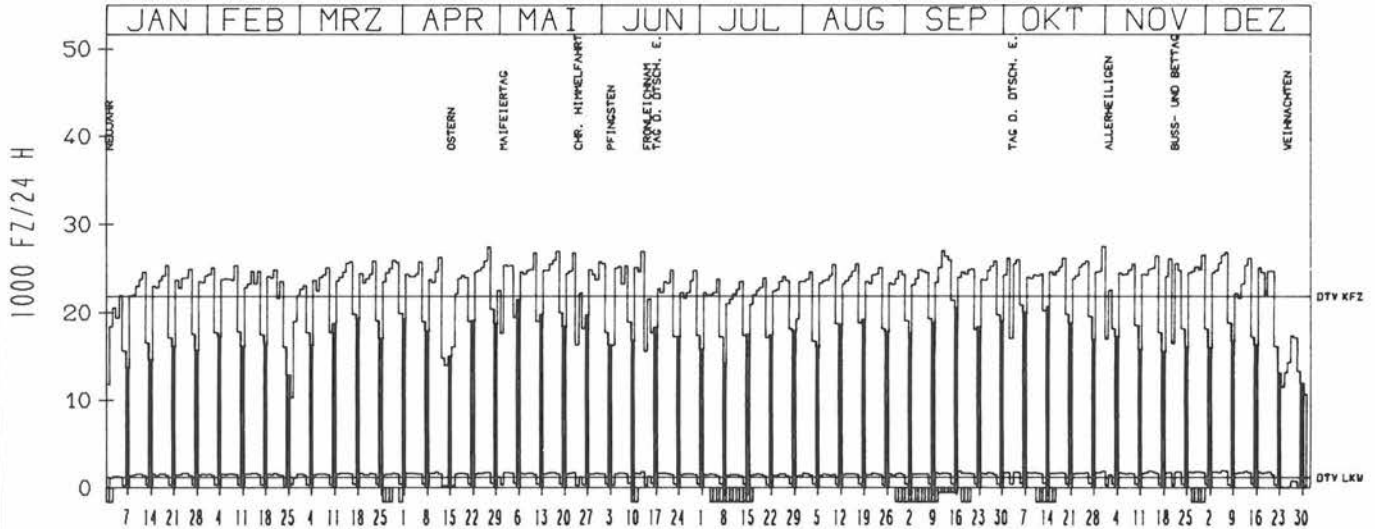
ZST: AK HEUMAR (FLUGHAFEN)
NR.: 5008 5 674

LAND: NORDRHEIN-WESTFALEN
STRASSE: A 59
KM:
NETZKNOTEN: 5008 040
5008 070

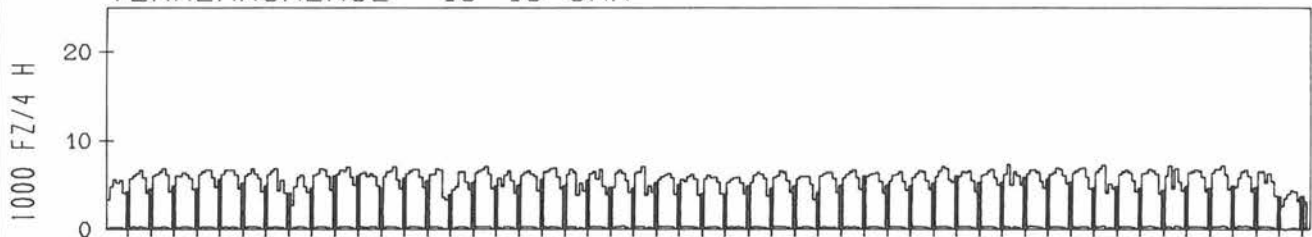
RICHTUNG NÖRD

DTV KFZ 21836
DTV LKW 1193 = 5.46 %
MAX WERKTAG 27517 MI 31.10.
MAX FER-WKTAG 26209 DO 12. 4.
MAX SO+FEITAG 21373 SO 6. 5.

TAEGLICHE VERKEHRSMENGE



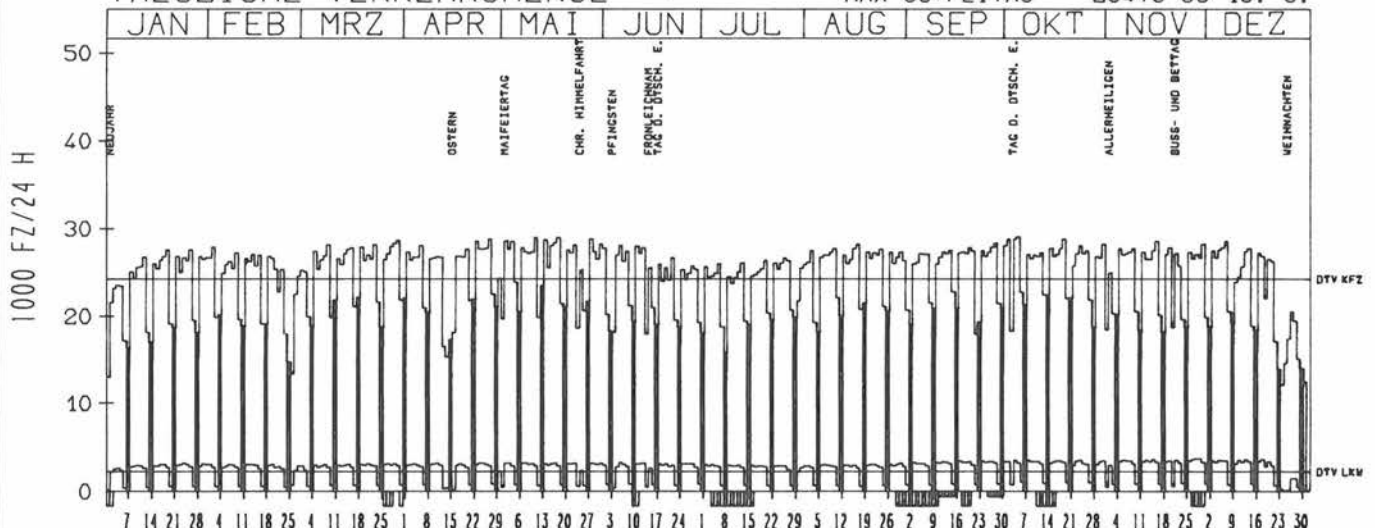
VERKEHRSMENGE 15-19 UHR



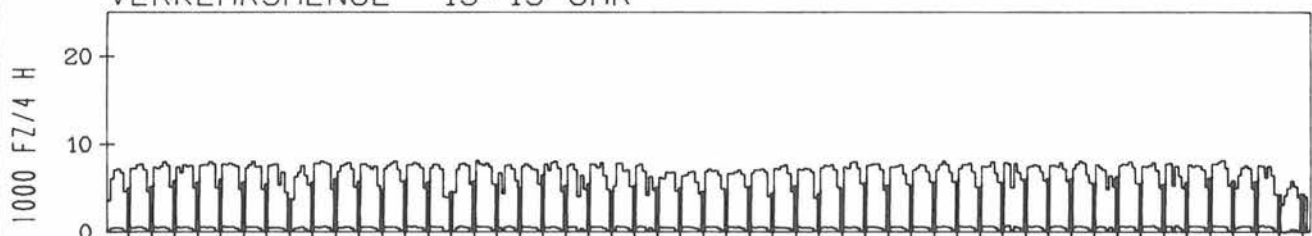
RICHTUNG SÜED

DTV KFZ 24244
DTV LKW 2285 = 9.43 %
MAX WERKTAG 29001 FR 11. 5.
MAX FER-WKTAG 28228 FR 17. 8.
MAX SO+FEITAG 23478 SO 13. 5.

TAEGLICHE VERKEHRSMENGE



VERKEHRSMENGE 15-19 UHR



JAHRESGANGLINIEN 1990

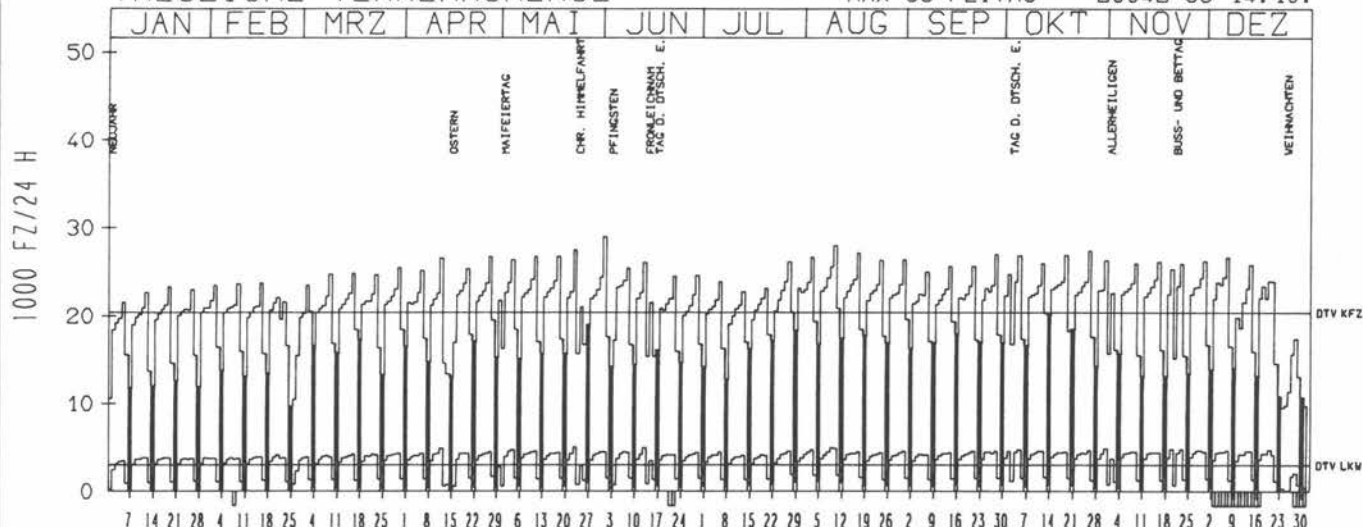
ZST: WICKRATH
NR.: 4804 5 042

LAND: NORDRHEIN-WESTFALEN
STRASSE: A 61
KM: 31.3
NETZKNOTEN: 4804 111
4804 120

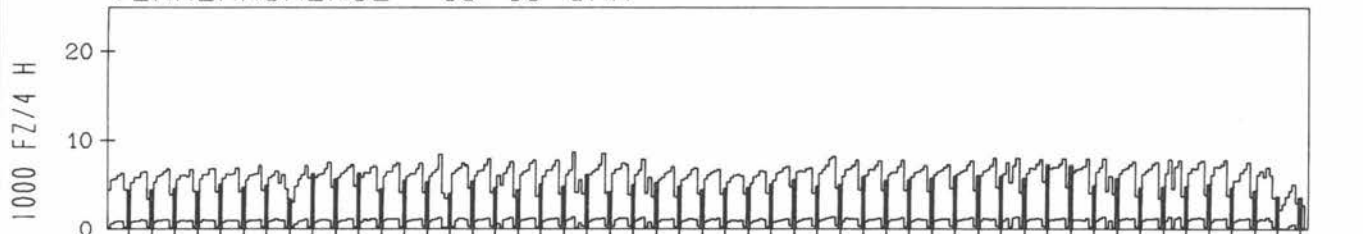
RICHTUNG SUED

DTV KFZ 20434
DTV LKW 3023 = 14.79 %
MAX WERKTAG 29001 FR 1. 6.
MAX FER-WKTAG 27984 FR 10. 8.
MAX SO+FEITAG 20042 SO 14. 10.

TAEGLICHE VERKEHRSMENGE



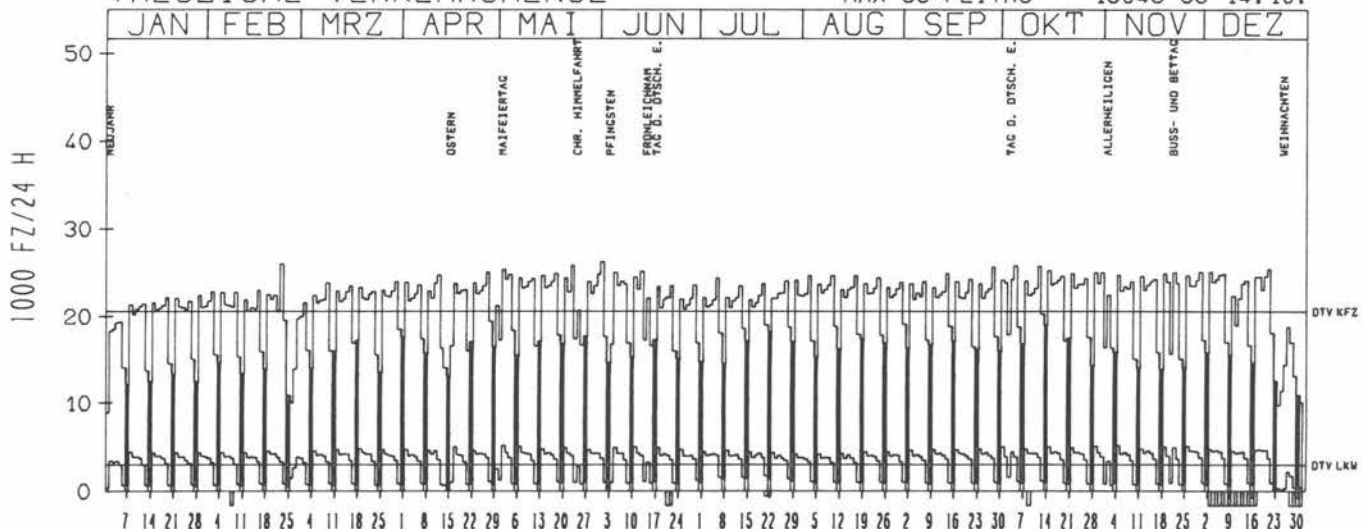
VERKEHRSMENGE 15-19 UHR



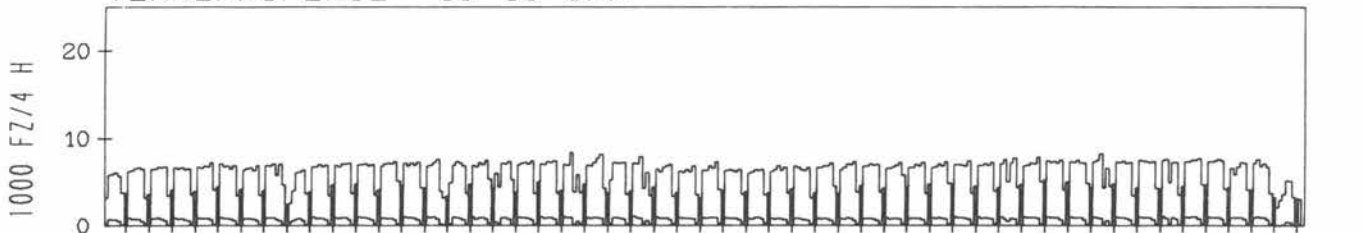
RICHTUNG NORD

DTV KFZ 20623
DTV LKW 3076 = 14.91 %
MAX WERKTAG 26260 FR 1. 6.
MAX FER-WKTAG 24724 DO 12. 4.
MAX SO+FEITAG 19049 SO 14. 10.

TAEGLICHE VERKEHRSMENGE



VERKEHRSMENGE 15-19 UHR



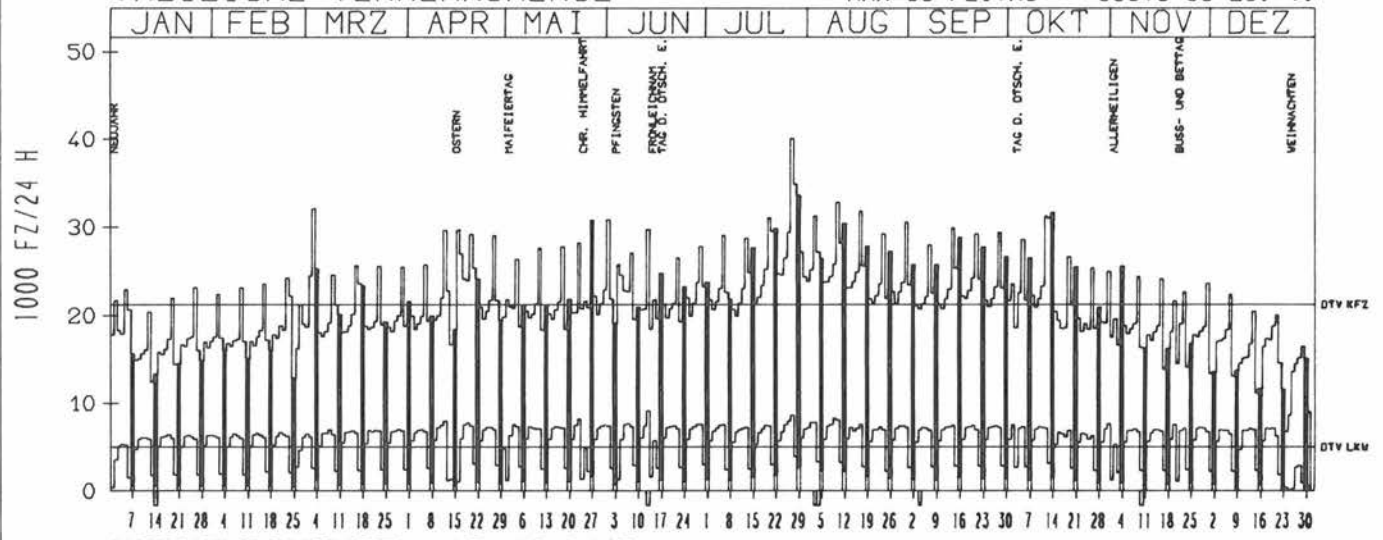
ZST: AK KOBLENZ (NÖRD)
 NR.: 5610 7 142

LAND: RHEINLAND-PFALZ
 STRASSE: A 61
 KM: 224.1
 NETZKNOTEN: 5610 053
 5610 054

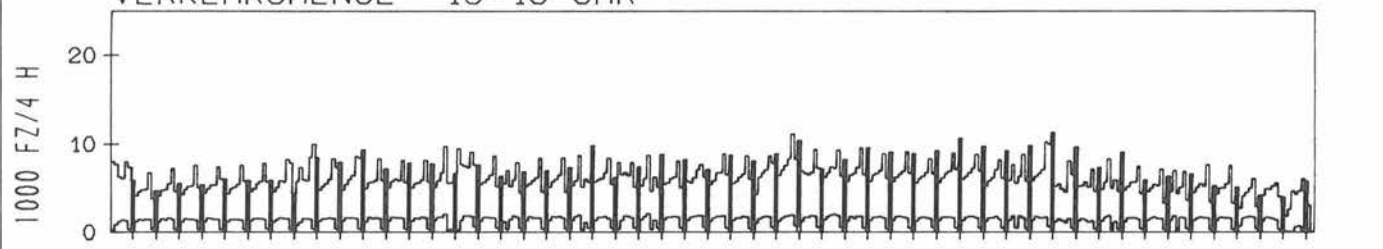
RICHTUNG NÖRD

DTV KFZ 21237
 DTV LKW 5033 = 23.70 %
 MAX WERKTAG 32042 SA 3. 3.
 MAX FER-WKTAG 40059 FR 27. 7.
 MAX SO+FEITAG 33573 SO 29. 7.

TÄGLICHE VERKEHRSMENGE



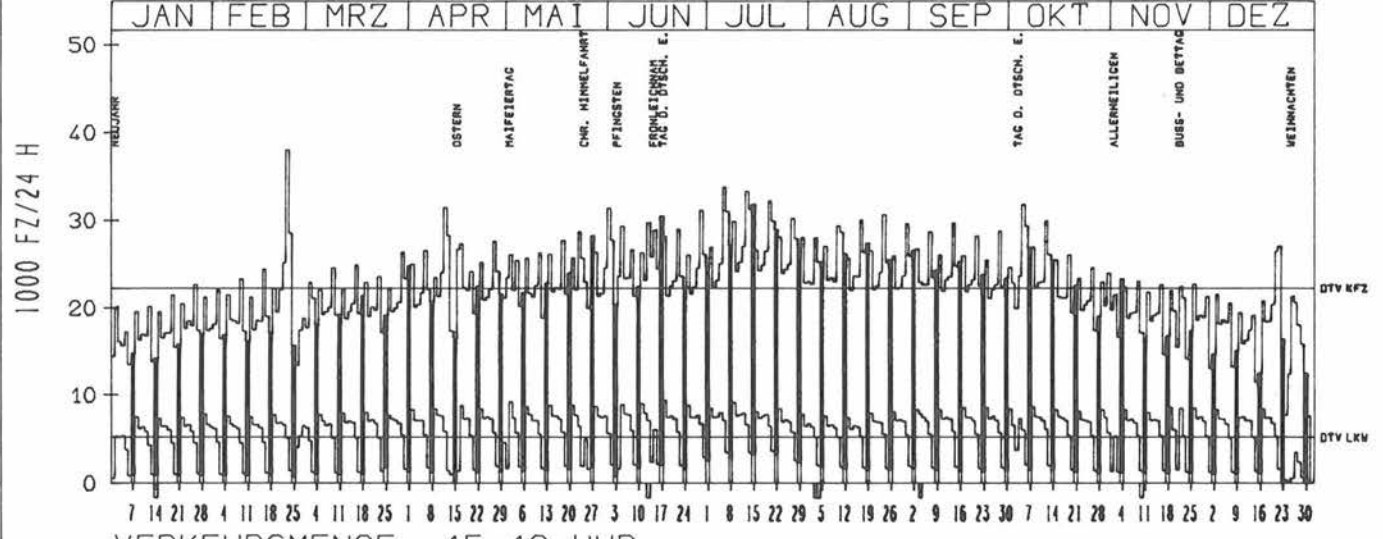
VERKEHRSMENGE 15-19 UHR



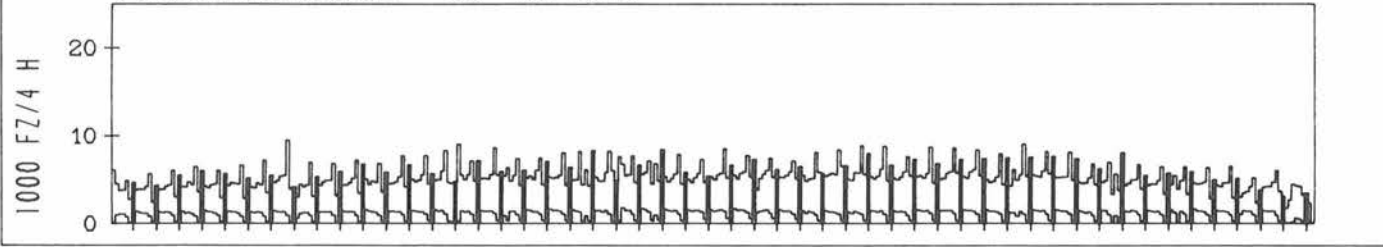
RICHTUNG SÜED

DTV KFZ 22303
 DTV LKW 5169 = 23.18 %
 MAX WERKTAG 38024 FR 23. 2.
 MAX FER-WKTAG 33835 FR 6. 7.
 MAX SO+FEITAG 31833 SO 15. 7.

TÄGLICHE VERKEHRSMENGE



VERKEHRSMENGE 15-19 UHR



JAHRESGANGLINIEN 1990

ZST: AK KÖBLENZ (SÜED)

LAND: RHEINLAND-PFALZ

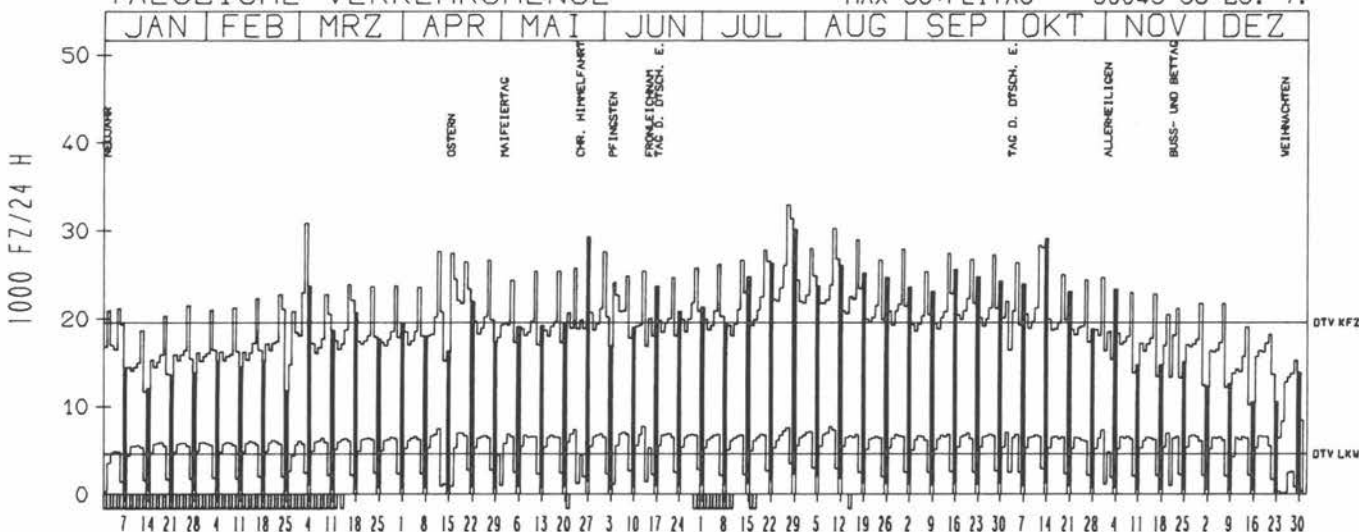
NR.: 5610 7 141

STRASSE: A 61
 KM: 226.0
 NETZKNOTEN: 5611 044
 5610 053

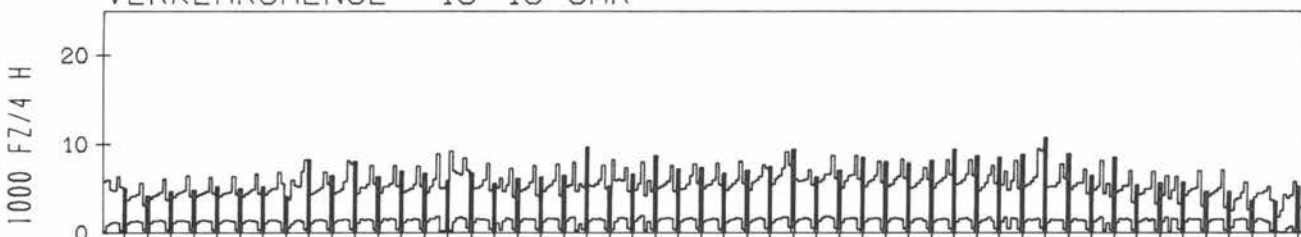
RICHTUNG NÖRD

DTV KFZ: 19594
 DTV LKW: 4624 = 23.60 %
 MAX WERKTAG: 28358 FR 12.10.
 MAX FER-WKTAG: 32889 FR 27. 7.
 MAX SO+FEITAG: 30045 SO 29. 7.

TÄGLICHE VERKEHRSMENGE



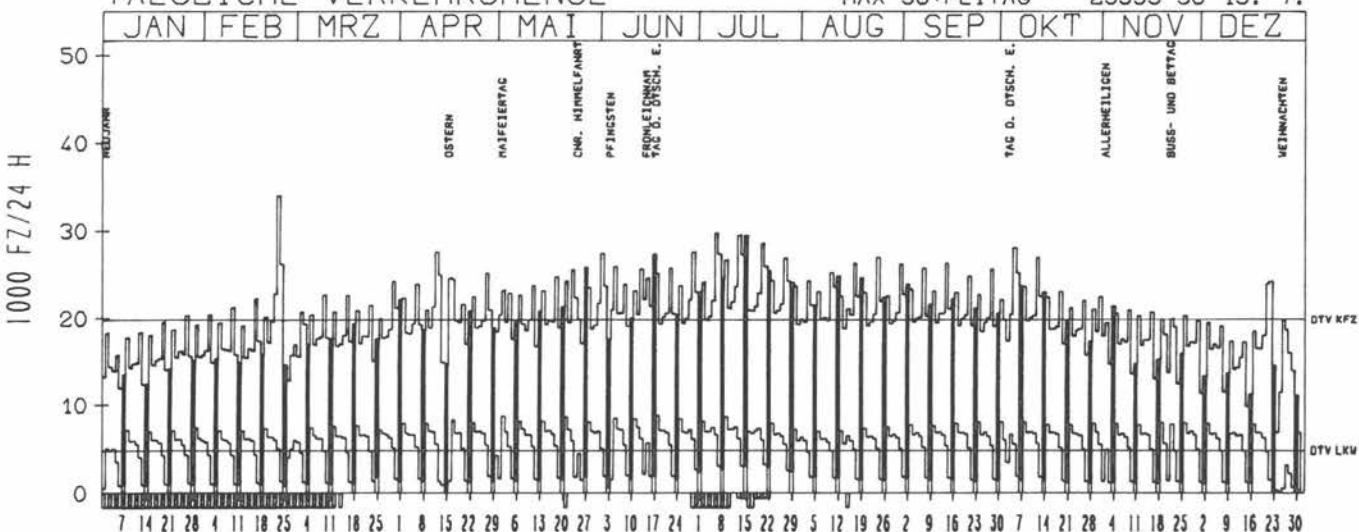
VERKEHRSMENGE 15-19 UHR



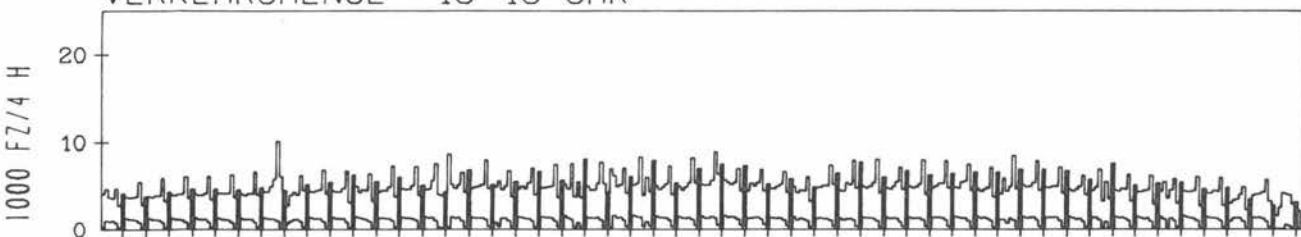
RICHTUNG SÜED

DTV KFZ: 19821
 DTV LKW: 4843 = 24.43 %
 MAX WERKTAG: 28120 FR 5.10.
 MAX FER-WKTAG: 29472 FR 13. 7.
 MAX SO+FEITAG: 29539 SO 15. 7.

TÄGLICHE VERKEHRSMENGE



VERKEHRSMENGE 15-19 UHR



JAHRESGANGLINIEN 1990

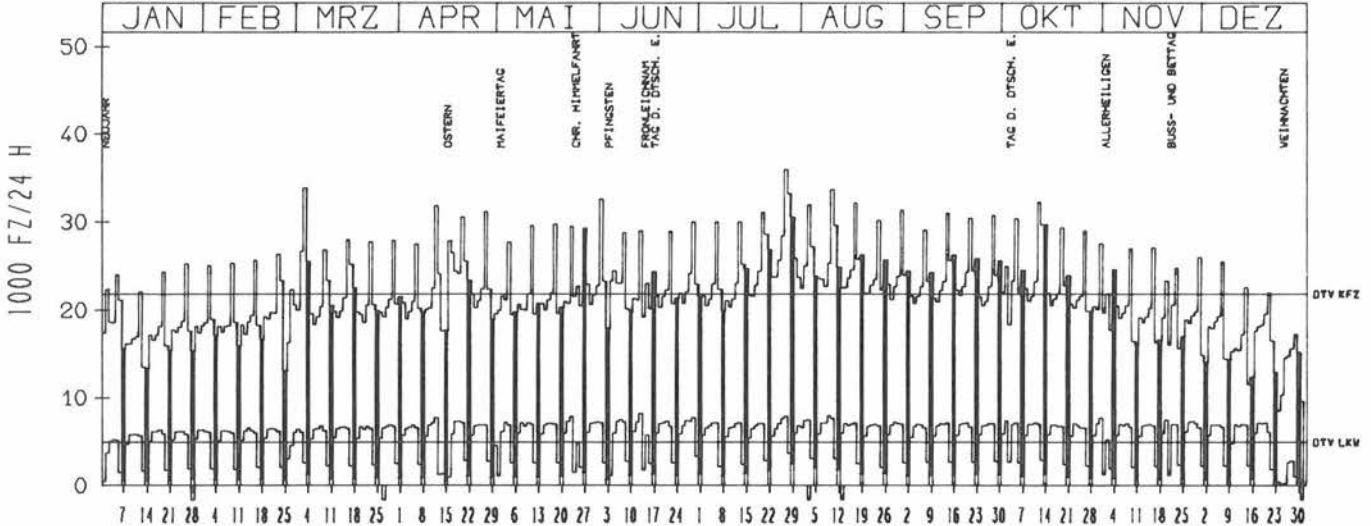
ZST: DAXWEILER
 NR.: 6012 7 233

LAND: RHEINLAND-PFALZ
 STRASSE: A 61
 KM: 292.7
 NETZKNOTEN: 6012 035
 6012 036

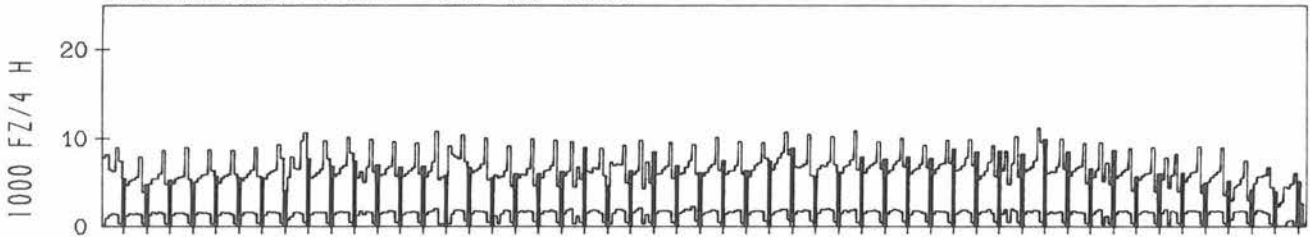
RICHTUNG NÖRD

DTV KFZ 21790
 DTV LKW 4937 = 22.66 %
 MAX WERKTAG 33802 SA 3. 3.
 MAX FER-WKTAG 35858 FR 27. 7.
 MAX SO+FEITAG 30515 SO 29. 7.

TÄGLICHE VERKEHRSMENGE



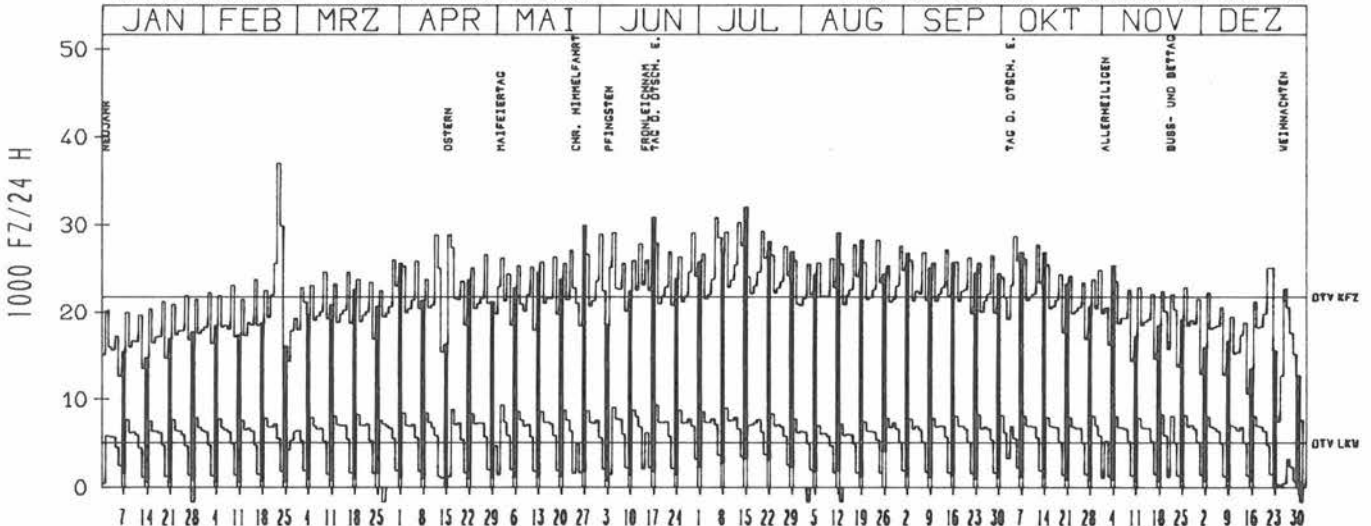
VERKEHRSMENGE 15-19 UHR



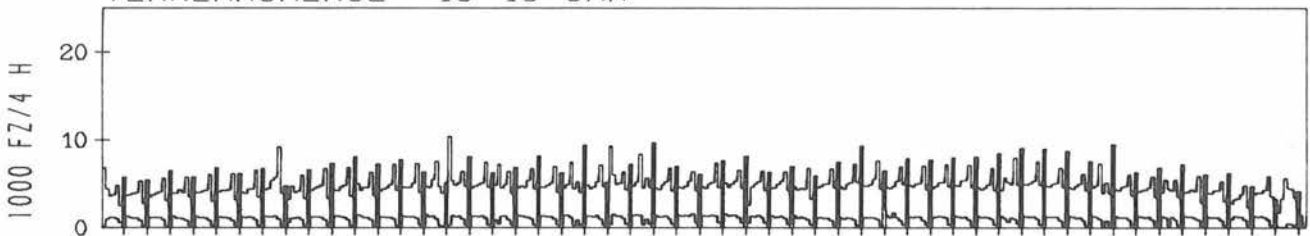
RICHTUNG SÜED

DTV KFZ 21732
 DTV LKW 5061 = 23.29 %
 MAX WERKTAG 37021 FR 23. 2.
 MAX FER-WKTAG 30876 FR 6. 7.
 MAX SO+FEITAG 32038 SO 15. 7.

TÄGLICHE VERKEHRSMENGE



VERKEHRSMENGE 15-19 UHR



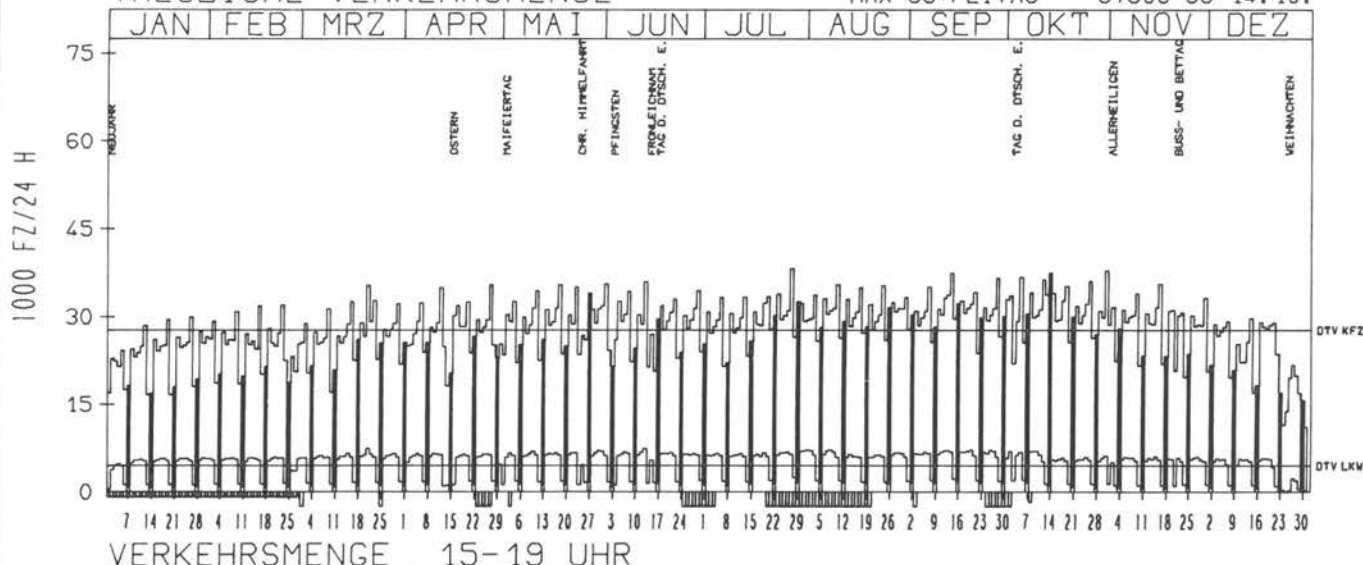
JAHRESGANGLINIEN 1990

ZST: GERNESHEIM
 NR.: 6317 6 828 (0828)

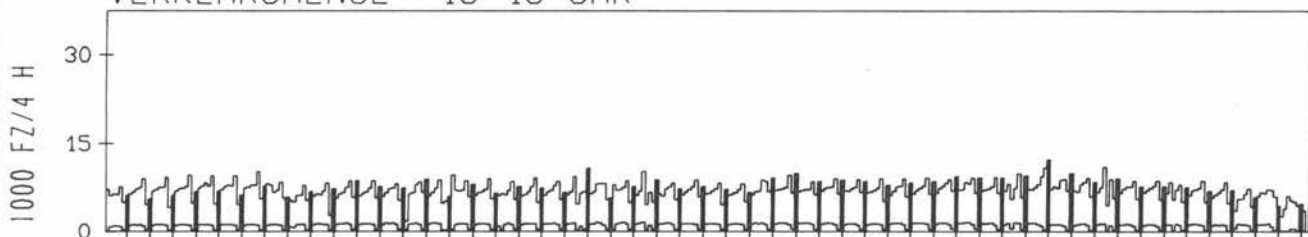
LAND: HESSEN
 STRASSE: A 67
 KM: 538,2
 NETZKNOTEN: 6217 012
 6317 055

RICHTUNG NORD
 TAEGLICHE VERKEHRSMENGE

DTV KFZ 27695
 DTV LKW 4544 = 16.41 %
 MAX WERKTAG 37854 MI 31.10.
 MAX FER-WKTAG 35371 FR 24. 8.
 MAX SO+FEITAG 37508 SO 14.10.

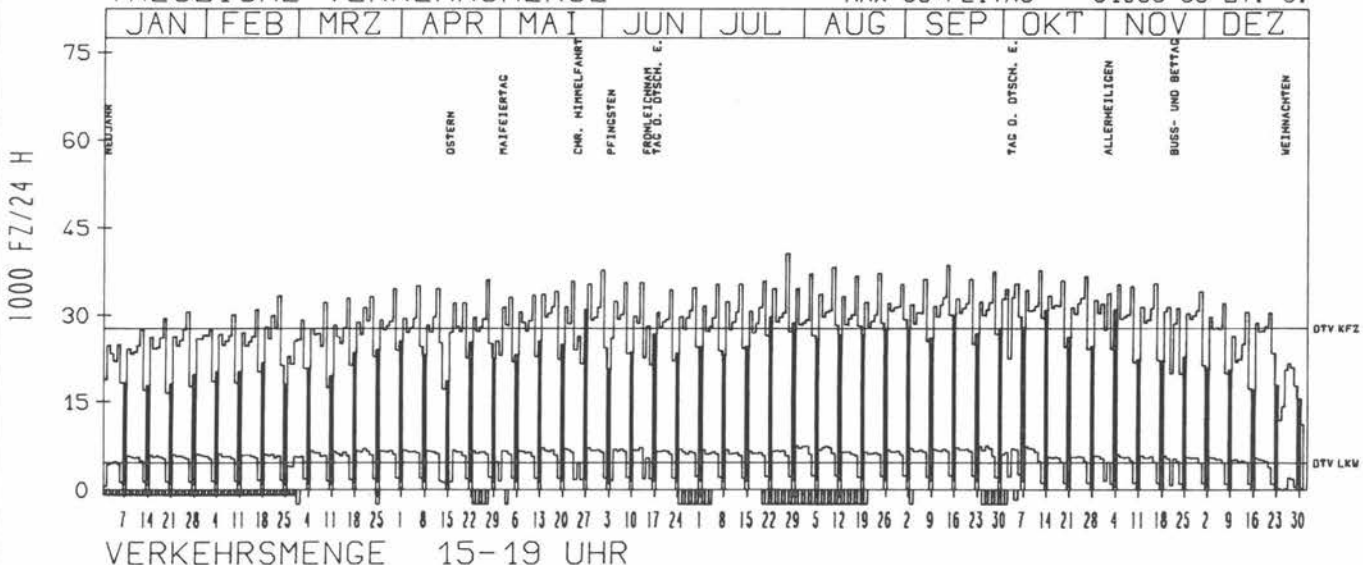


VERKEHRSMENGE 15-19 UHR

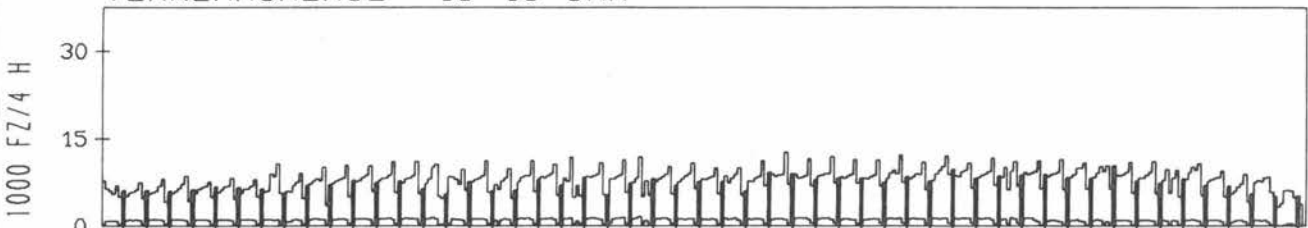


RICHTUNG SUED
 TAEGLICHE VERKEHRSMENGE

DTV KFZ 27767
 DTV LKW 4631 = 16.68 %
 MAX WERKTAG 38607 FR 14. 9.
 MAX FER-WKTAG 37260 FR 24. 8.
 MAX SO+FEITAG 31035 SO 27. 5.



VERKEHRSMENGE 15-19 UHR



JAHRESGANGLINIEN 1990

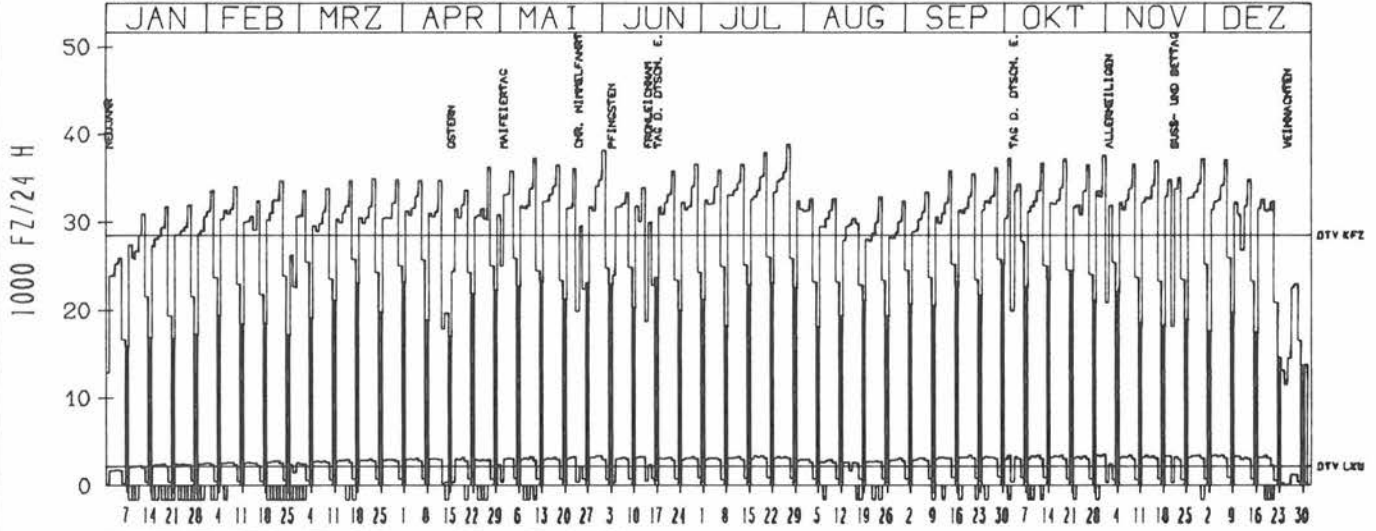
ZST: AK ERLANGEN (NÖRD)
 NR.: 6431 9 952 (9052)

LAND: BAYERN
 STRASSE: A 73
 KM: 32.1
 NETZKNOTEN: 6431 008
 6431 028

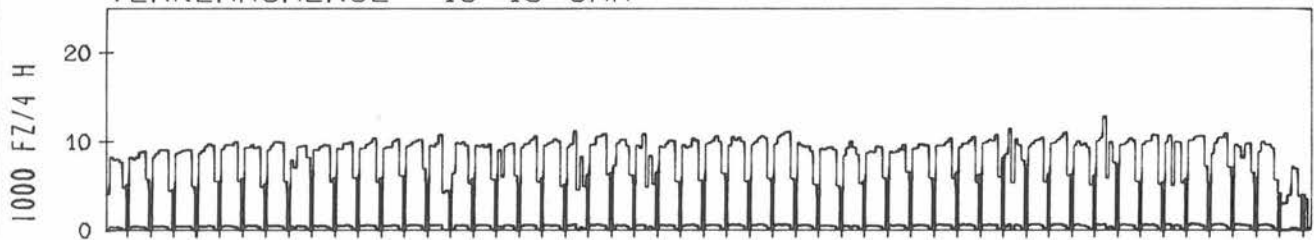
RICHTUNG NÖRD

DTV KFZ 28514
 DTV LKW 2179 = 7.64 %
 MAX WERKTAG 38116 FR 1. 6.
 MAX FER-WKTAG 38772 FR 27. 7.
 MAX SO+FEITAG 29708 MI 15. 8.

TÄGLICHE VERKEHRSMENGE



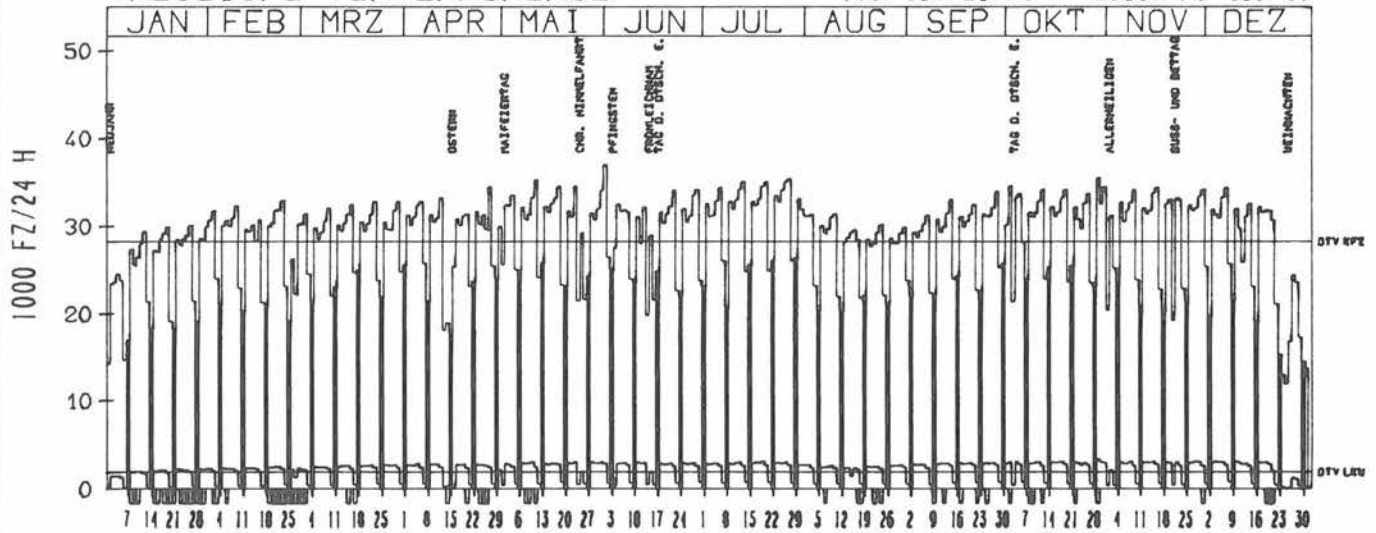
VERKEHRSMENGE 15-19 UHR



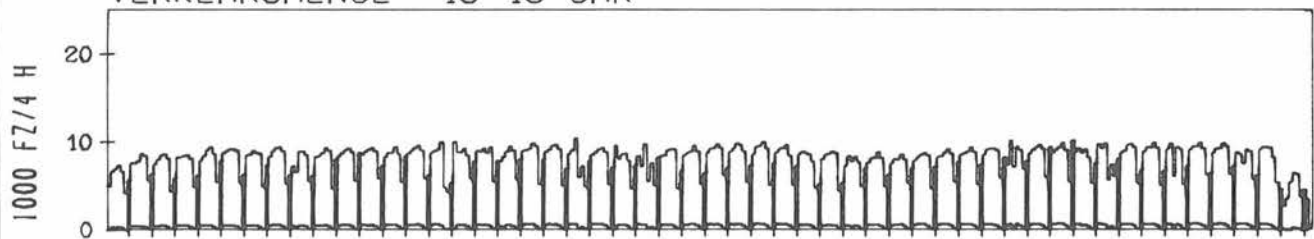
RICHTUNG SÜED

DTV KFZ 28241
 DTV LKW 1986 = 7.03 %
 MAX WERKTAG 37000 FR 1. 6.
 MAX FER-WKTAG 35436 FR 27. 7.
 MAX SO+FEITAG 29304 MI 15. 8.

TÄGLICHE VERKEHRSMENGE



VERKEHRSMENGE 15-19 UHR



JAHRESGANGLINIEN 1990

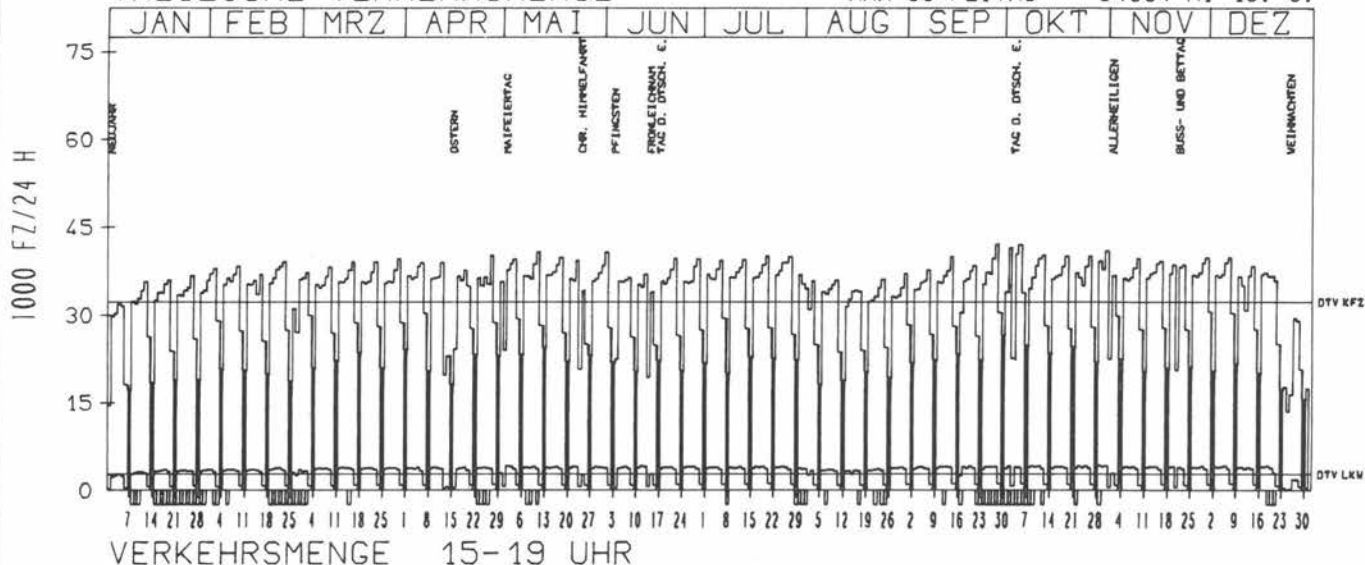
ZST: AS NUERNBERG/FUERTH
NR.: 6532 9 111

LAND: BAYERN
STRASSE: A 73
KM: 21.2
NETZKNOTEN: 6532 032
6532 004

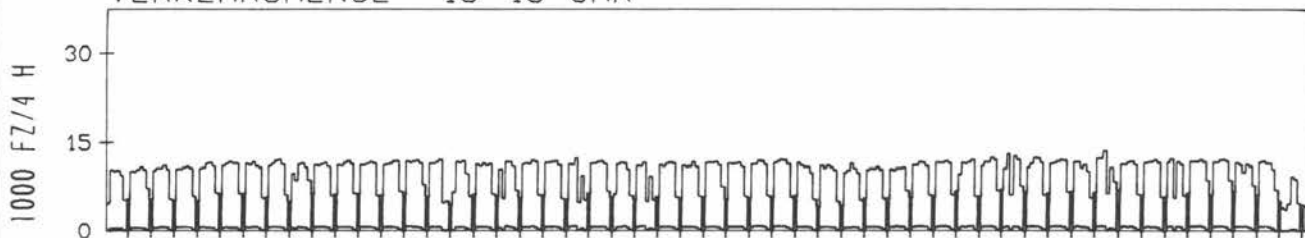
RICHTUNG NORD

DTV KFZ 32257
DTV LKW 2774 = 8.60 %
MAX WERKTAG 40952 MI 31.10.
MAX FER-WKTAG 40072 FR 20. 7.
MAX SO+FEITAG 34064 MI 15. 8.

TAEGLICHE VERKEHRSMENGE



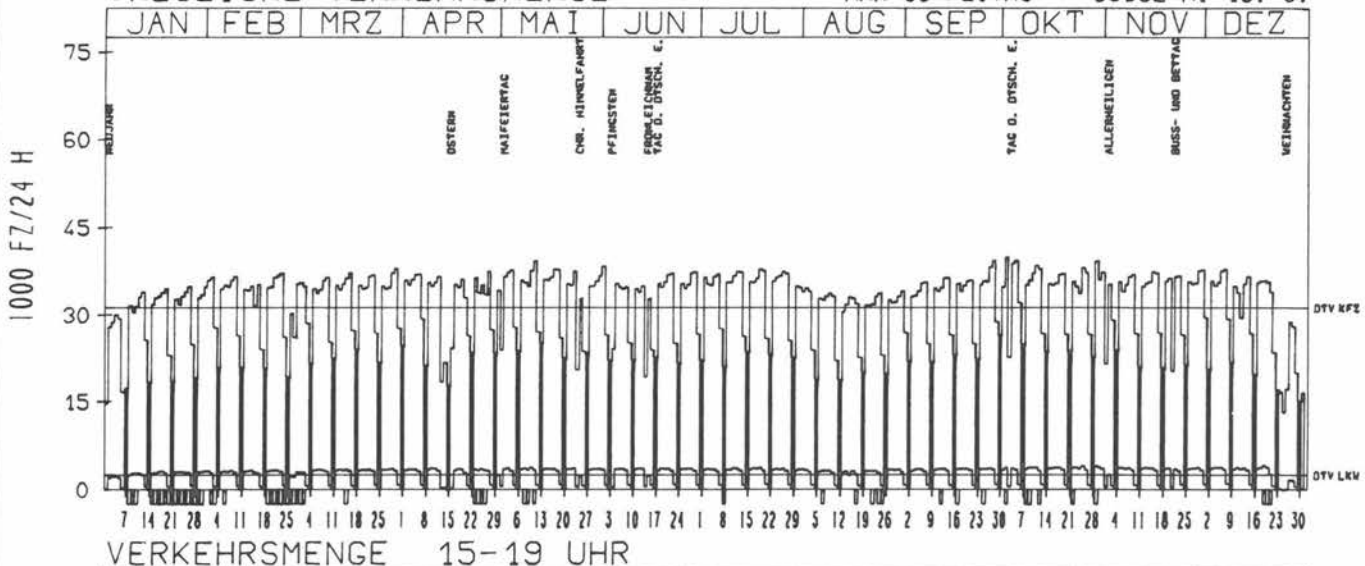
VERKEHRSMENGE 15-19 UHR



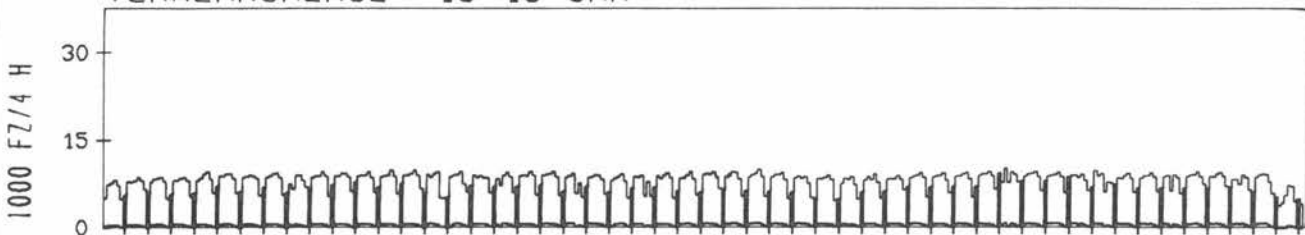
RICHTUNG SUED

DTV KFZ 31272
DTV LKW 2502 = 8.00 %
MAX WERKTAG 39344 FR 28. 9.
MAX FER-WKTAG 37936 DO 19. 7.
MAX SO+FEITAG 33092 MI 15. 8.

TAEGLICHE VERKEHRSMENGE



VERKEHRSMENGE 15-19 UHR



JAHRESGANGLINIEN 1990

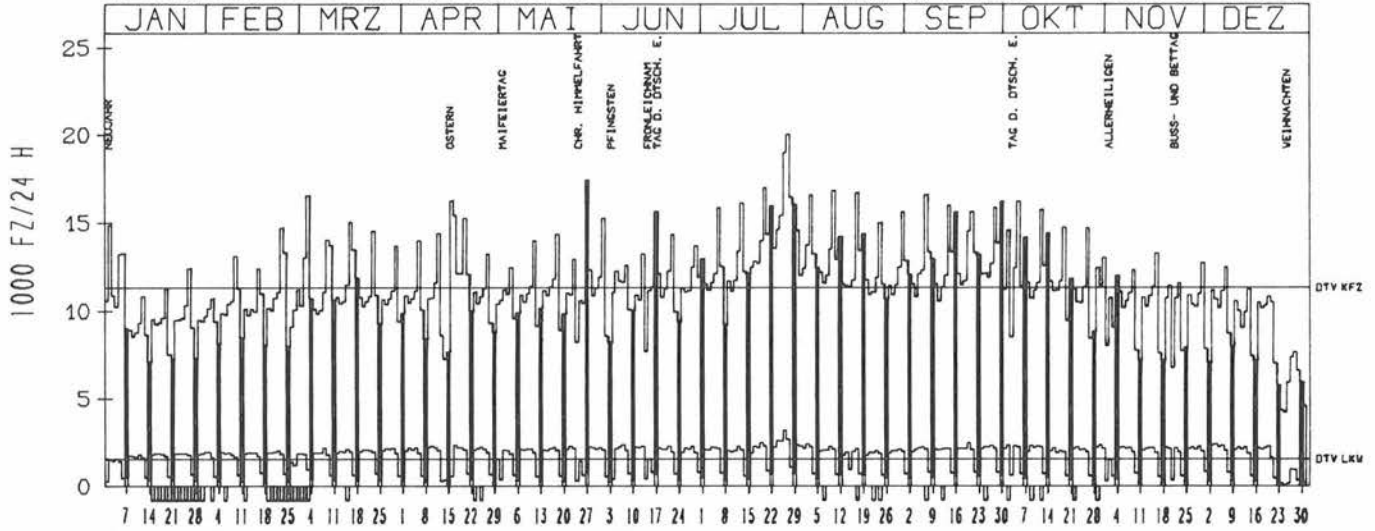
ZST: RÖETHENBACH
 NR.: 6633 9 005 (9101)

LAND: BAYERN
 STRASSE: A 73
 KM: 1.0
 NETZKNOTEN: 8833 019
 6633 020

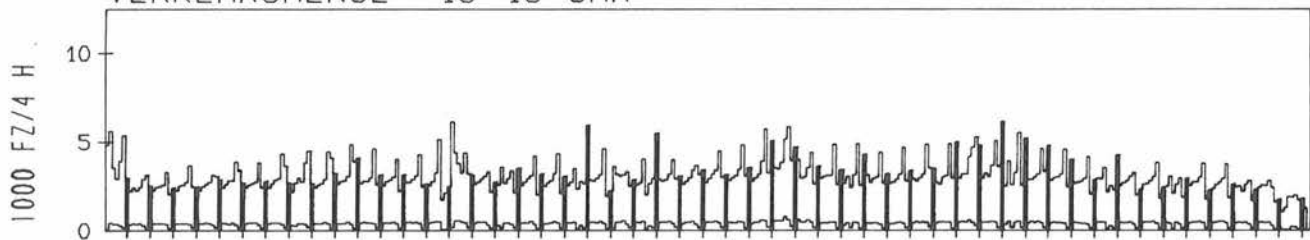
RICHTUNG NÖRD

DTV KFZ 11316
 DTV LKW 1561 = 13.80 %
 MAX WERKTAG 16188 FR 5.10.
 MAX FER-WKTAG 20036 FR 27. 7.
 MAX SO+FEITAG 17396 SO 27. 5.

TÄGLICHE VERKEHRSMENGE



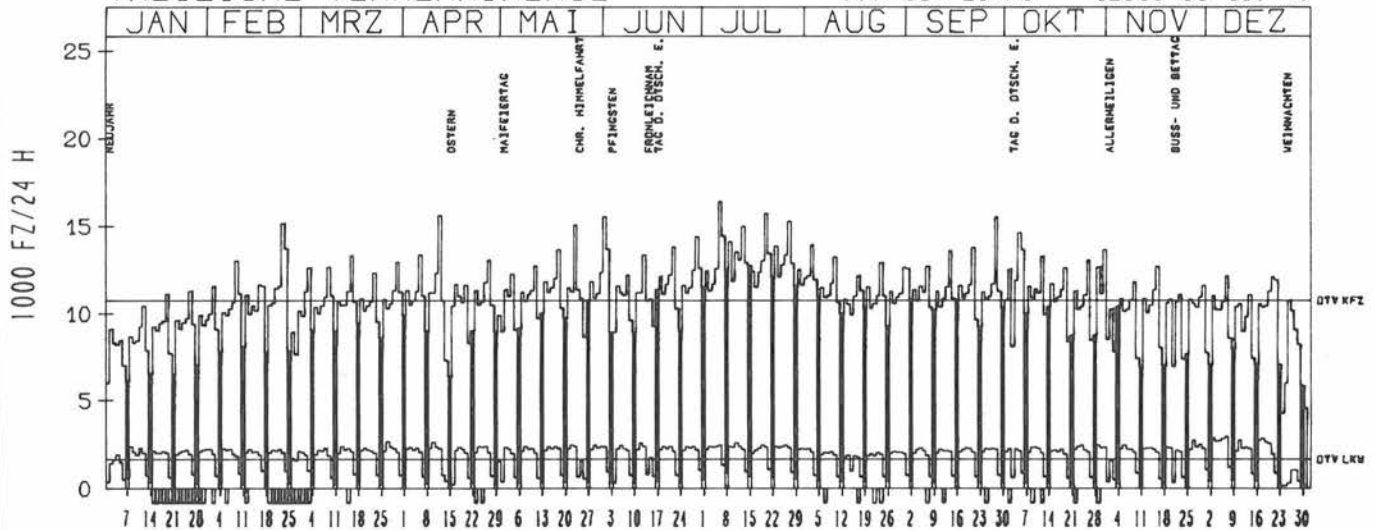
VERKEHRSMENGE 15-19 UHR



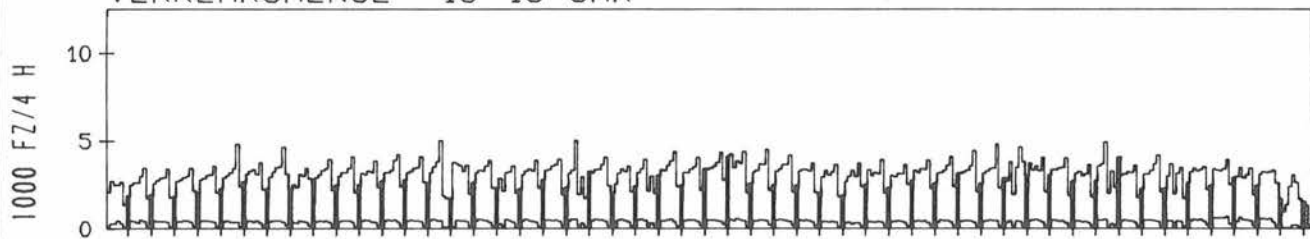
RICHTUNG SÜED

DTV KFZ 10745
 DTV LKW 1684 = 15.68 %
 MAX WERKTAG 15556 FR 28. 9.
 MAX FER-WKTAG 16408 FR 6. 7.
 MAX SO+FEITAG 12696 SO 15. 7.

TÄGLICHE VERKEHRSMENGE



VERKEHRSMENGE 15-19 UHR



JAHRESGANGLINIEN 1990

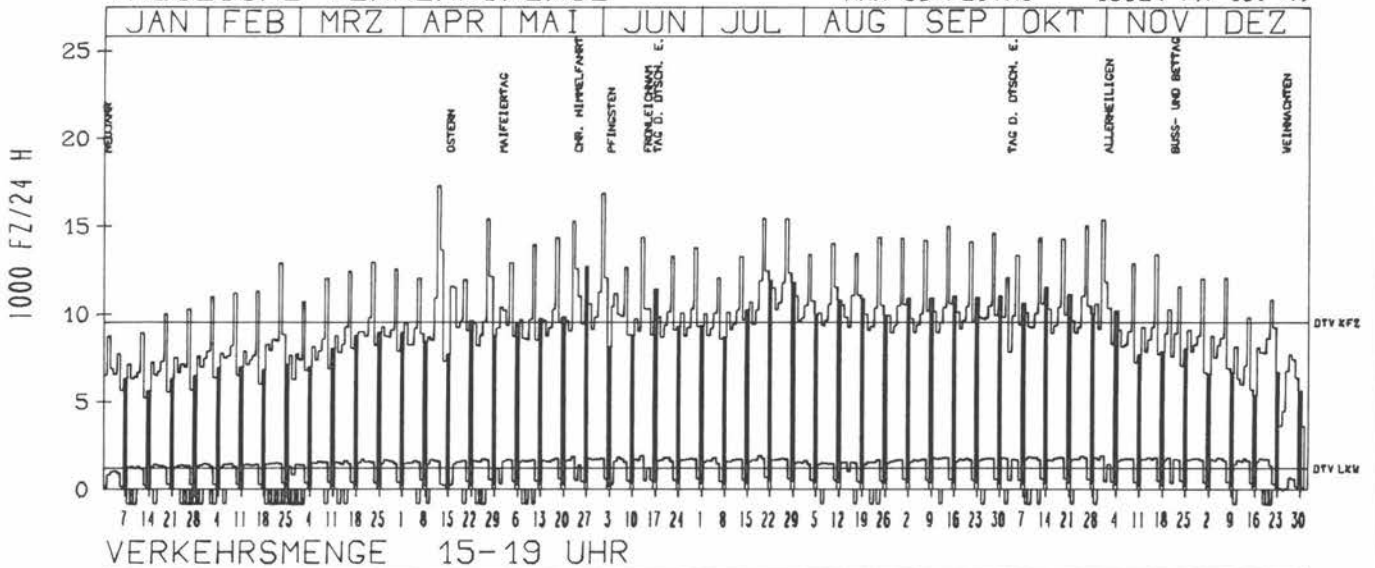
ZST: WUERZBURG (SUED)
 NR.: 6224 9 035 (9053)

LAND: BAYERN
 STRASSE: A 81
 KM: 453.7
 NETZKNOTEN: 6224 215
 6224 219

RICHTUNG NORD

DTV KFZ 9537
 DTV LKW 1217 = 12.76 %
 MAX WERKTAG 16868 FR 1. 6.
 MAX FER-WKTAG 17280 DO 12. 4.
 MAX SO+FEITAG 13624 FR 13. 4.

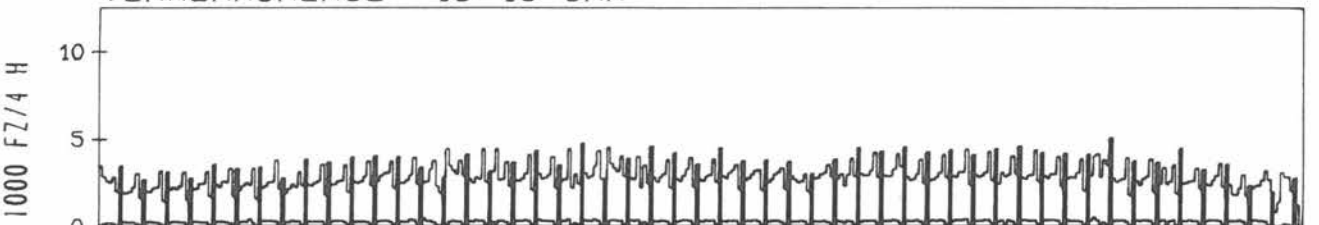
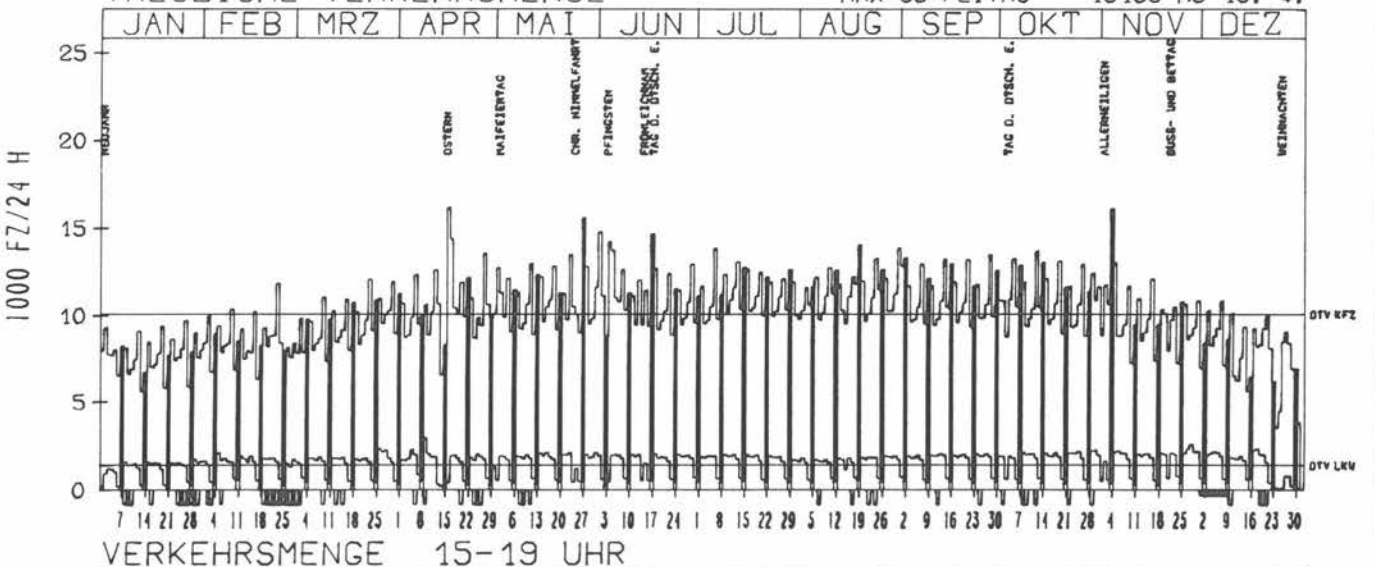
TAEGLICHE VERKEHRSMENGE



RICHTUNG SUED

DTV KFZ 10106
 DTV LKW 1433 = 14.18 %
 MAX WERKTAG 14796 FR 1. 6.
 MAX FER-WKTAG 14364 DI 17. 4.
 MAX SO+FEITAG 16168 MO 16. 4.

TAEGLICHE VERKEHRSMENGE



JAHRESGANGLINIEN 1990

ZST: KIEFERSFELDEN

LAND: STRASSE

BAYERN A 93

NR.: 8339 9 191

KM: NETZKNOTEN:

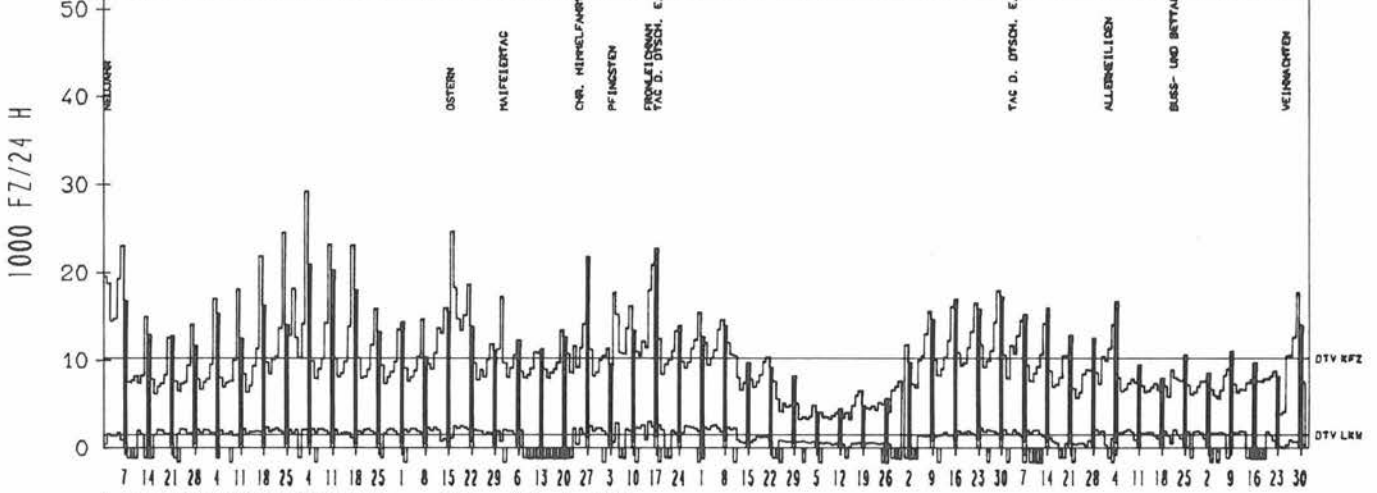
25.0 8339 006 8339 007

RICHTUNG NÖRD

DTV KFZ	10293
DTV LKW	1488 = 14.46 %
MAX WERKTAG	29272 SA 3. 3.
MAX FER-WKTAG	20936 SA 16. 6.
MAX SO+FEITAG	24664 MO 16. 4.

TÄGLICHE VERKEHRSMENGE

JAN	FEB	MRZ	APR	MAI	JUN	JUL	AUG	SEP	OKT	NOV	DEZ
-----	-----	-----	-----	-----	-----	-----	-----	-----	-----	-----	-----



VERKEHRSMENGE 15-19 UHR

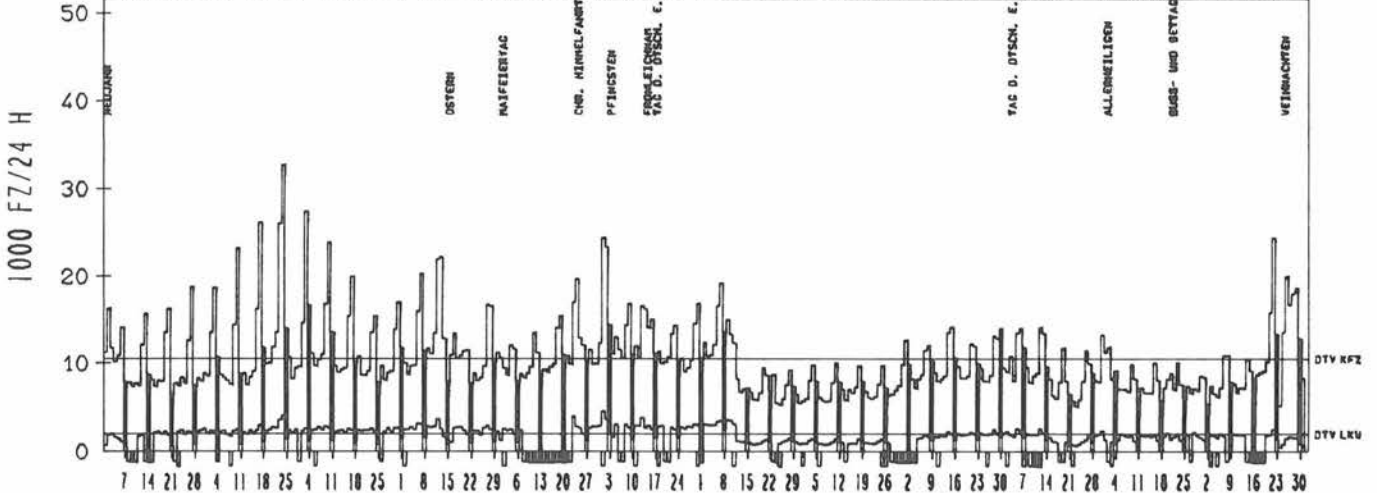


RICHTUNG SÜED

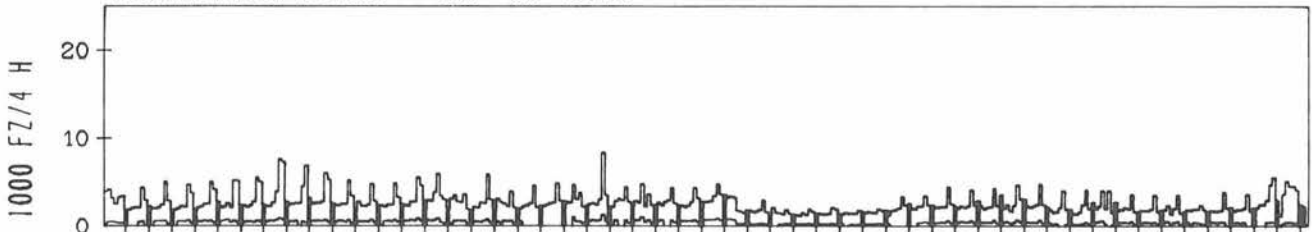
DTV KFZ	10546
DTV LKW	2018 = 19.14 %
MAX WERKTAG	32736 SA 24. 2.
MAX FER-WKTAG	24392 SA 22. 12.
MAX SO+FEITAG	22276 FR 13. 4.

TÄGLICHE VERKEHRSMENGE

JAN	FEB	MRZ	APR	MAI	JUN	JUL	AUG	SEP	OKT	NOV	DEZ
-----	-----	-----	-----	-----	-----	-----	-----	-----	-----	-----	-----



VERKEHRSMENGE 15-19 UHR



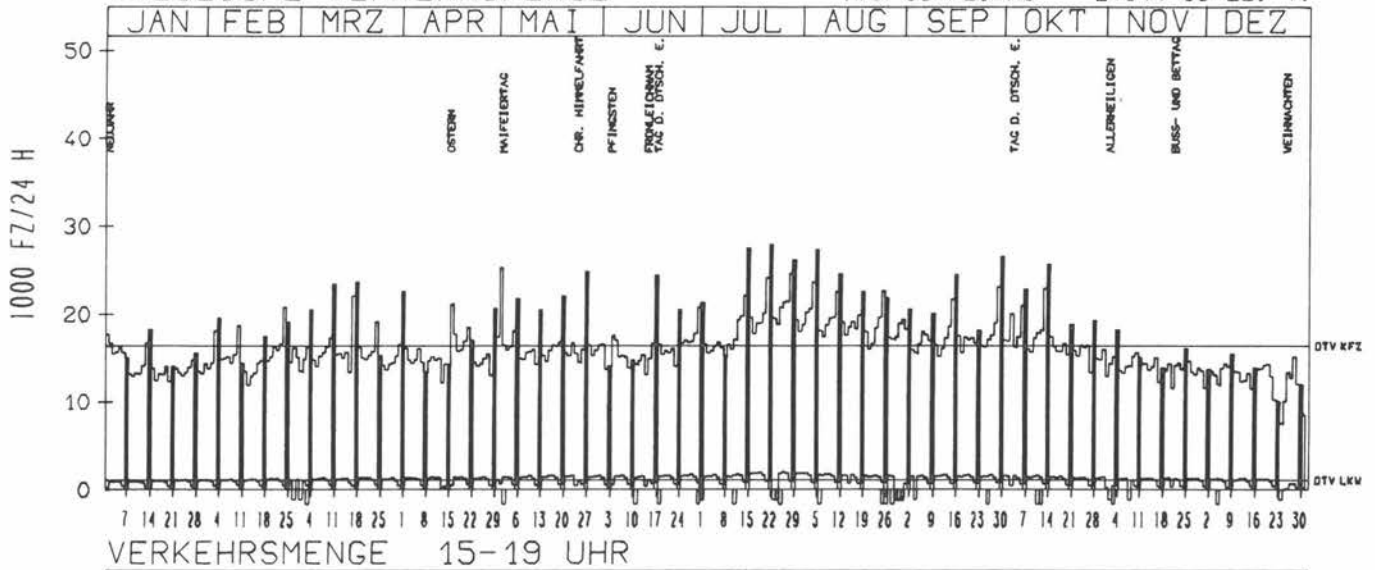
JAHRESGANGLINIEN 1990

ZST: SCHAEFTLARN
NR.: 7934 9 160

LAND: BAYERN
STRASSE: A 95
KM: 15.8
NETZKNOTEN: 7934 010
8034 003

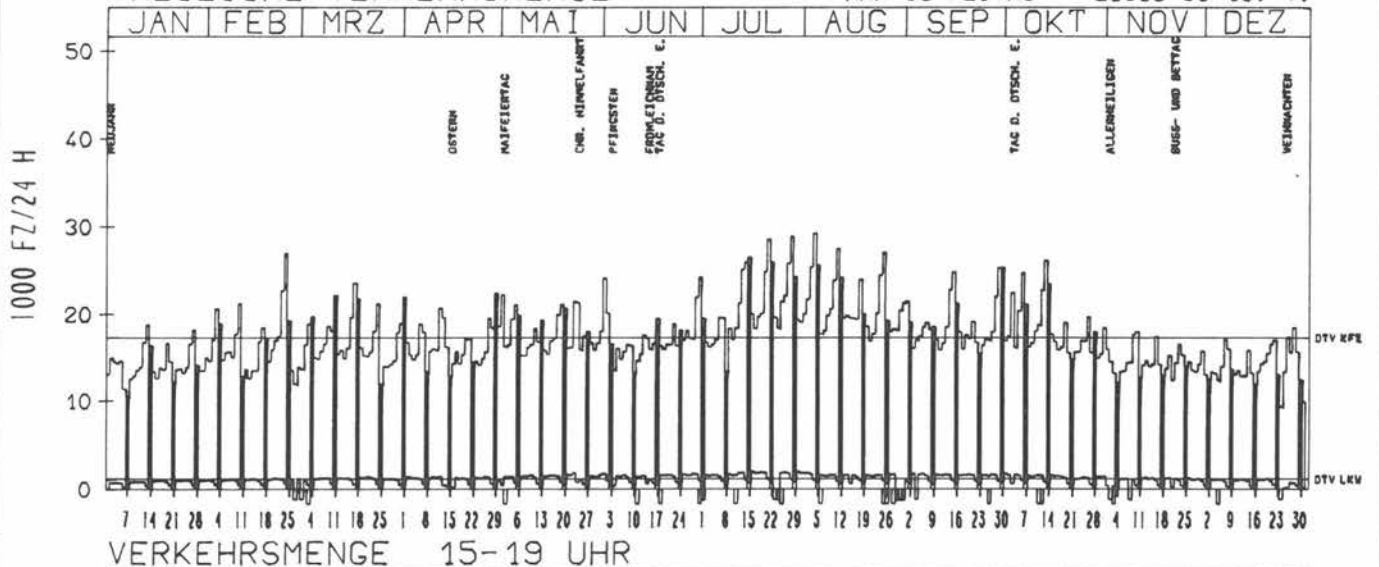
RICHTUNG NORD
TAEGLICHE VERKEHRSMENGE

DTV KFZ 16439
DTV LKW 1139 = 6.93 %
MAX WERKTAG 23144 SA 29. 9.
MAX FER-WKTAG 24620 SA 28. 7.
MAX SO+FEITAG 27944 SO 22. 7.



RICHTUNG SUED
TAEGLICHE VERKEHRSMENGE

DTV KFZ 17270
DTV LKW 1170 = 6.78 %
MAX WERKTAG 26976 SA 24. 2.
MAX FER-WKTAG 29292 SA 4. 8.
MAX SO+FEITAG 26536 SO 15. 7.



JAHRESGANGLINIEN 1990

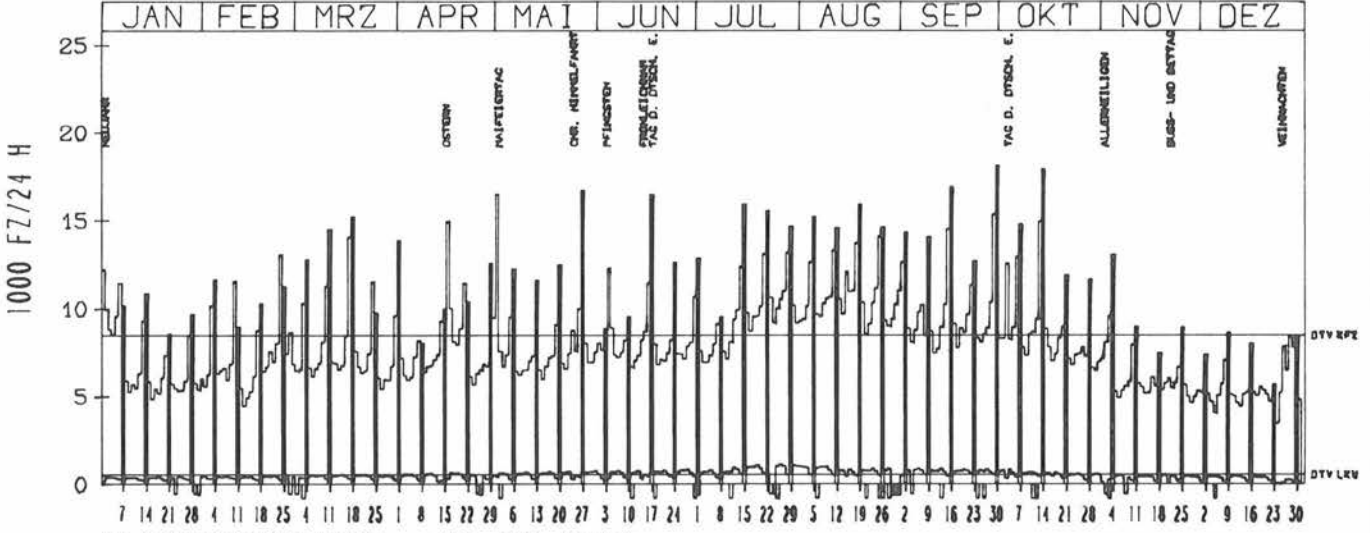
ZST: GROSSWEIL
NR.: 8333 9 162

LAND: BAYERN
STRASSE: A 95
KM: 53.6
NETZKNOTEN: 8234 004
8333 006

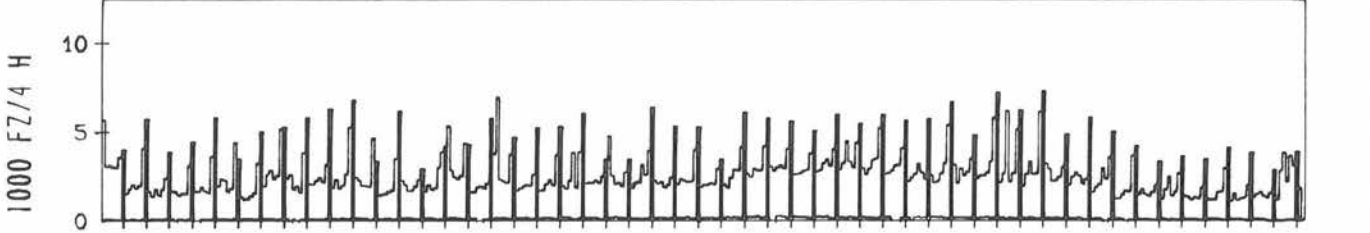
RICHTUNG NORD

DTV KFZ 8493
DTV LKW 542 = 6.38 %
MAX WERKTAG 15384 SA 29. 9.
MAX FER-WKTAG 13732 SA 18. 8.
MAX SO+FEITAG 18120 SO 30. 9.

TAEGLICHE VERKEHRSMENGE



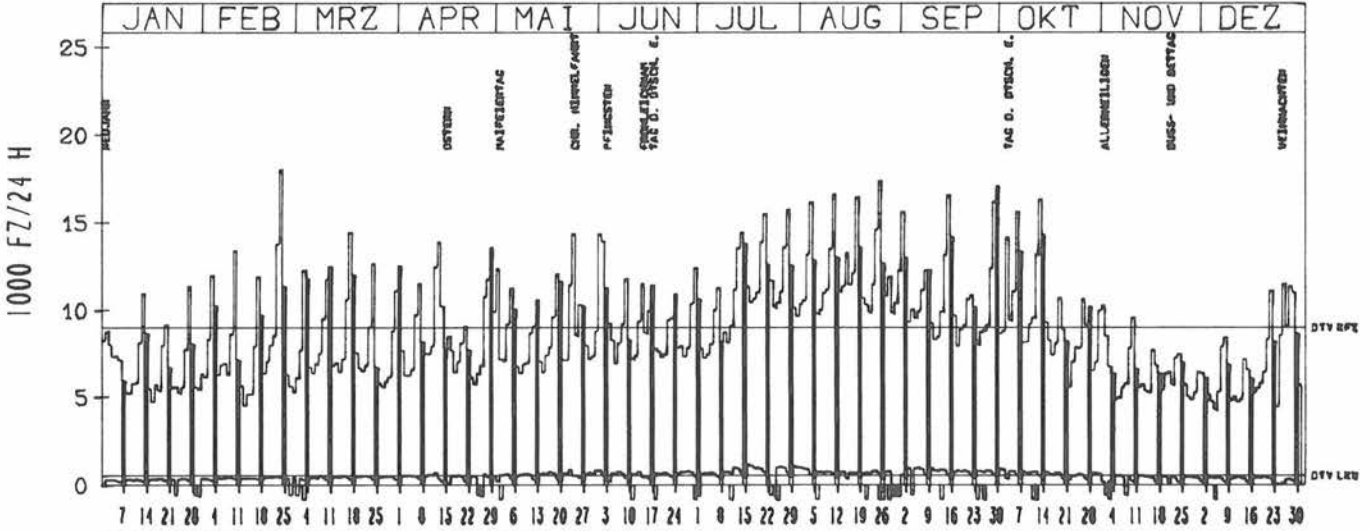
VERKEHRSMENGE 15-19 UHR



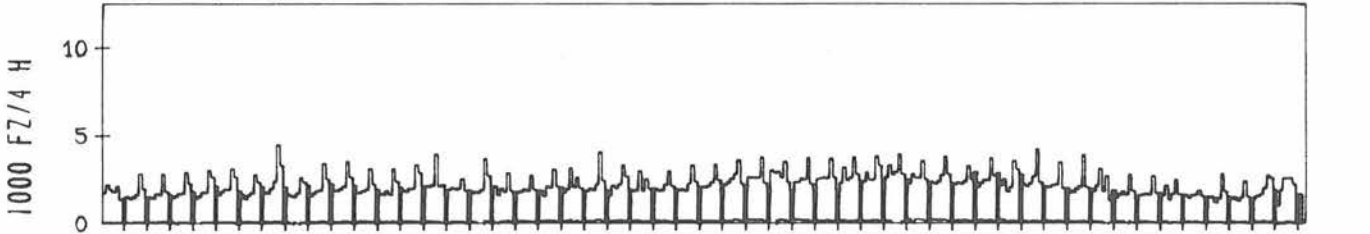
RICHTUNG SUED

DTV KFZ 9013
DTV LKW 548 = 6.08 %
MAX WERKTAG 18024 SA 24. 2.
MAX FER-WKTAG 16644 SA 11. 8.
MAX SO+FEITAG 17092 SO 30. 9.

TAEGLICHE VERKEHRSMENGE



VERKEHRSMENGE 15-19 UHR



JAHRESGANGLINIEN 1990

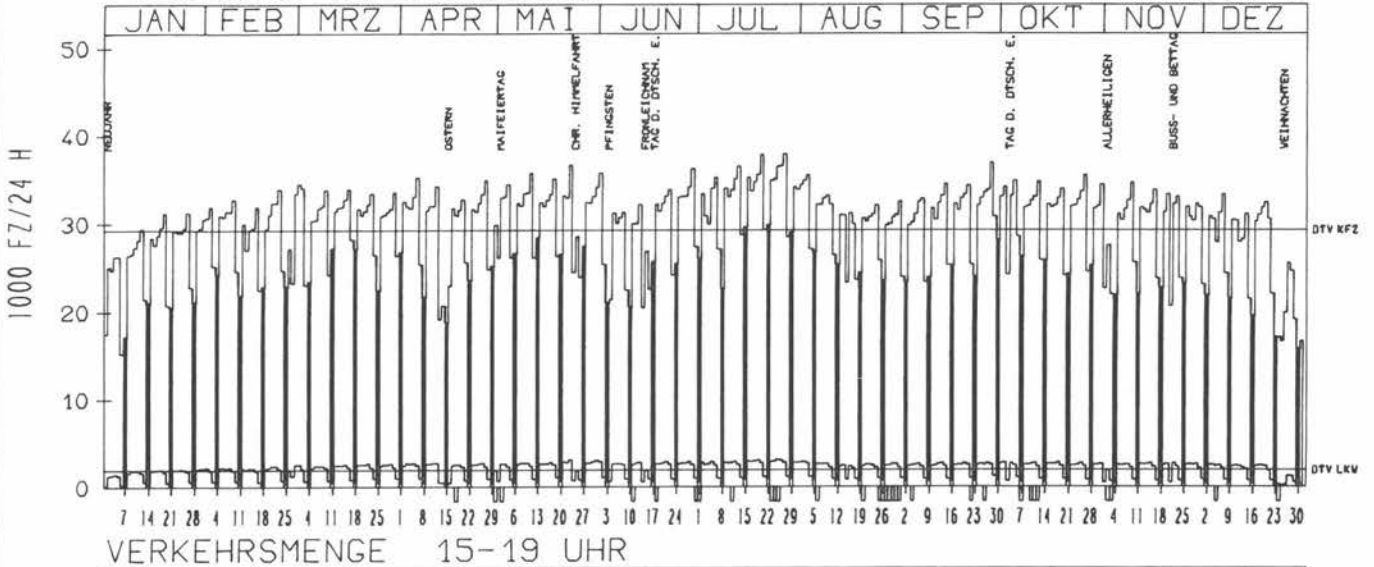
ZST: GRAEFELFING
 NR.: 7834 9 222

LAND: BAYERN
 STRASSE: A 96
 KM: 8.0
 NETZKNOTEN: 7834 022
 7834 030

RICHTUNG OST

DTV KFZ 29228
 DTV LKW 1905 = 6.52 %
 MAX WERKTAG 36856 FR 28. 9.
 MAX FER-WKTAG 37924 FR 27. 7.
 MAX SO+FEITAG 29816 SO 22. 7.

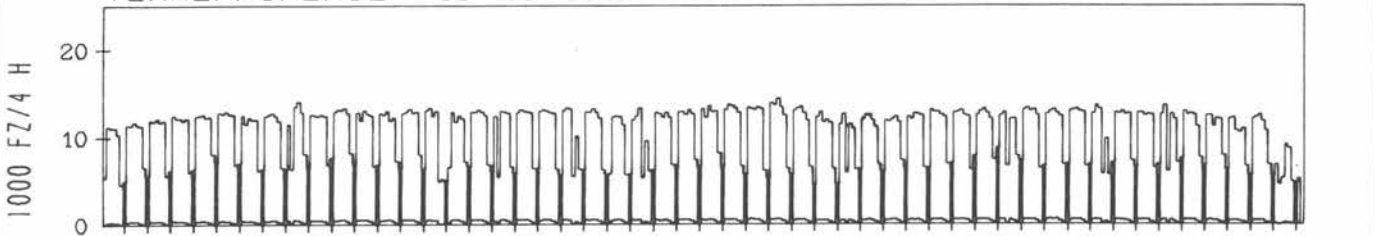
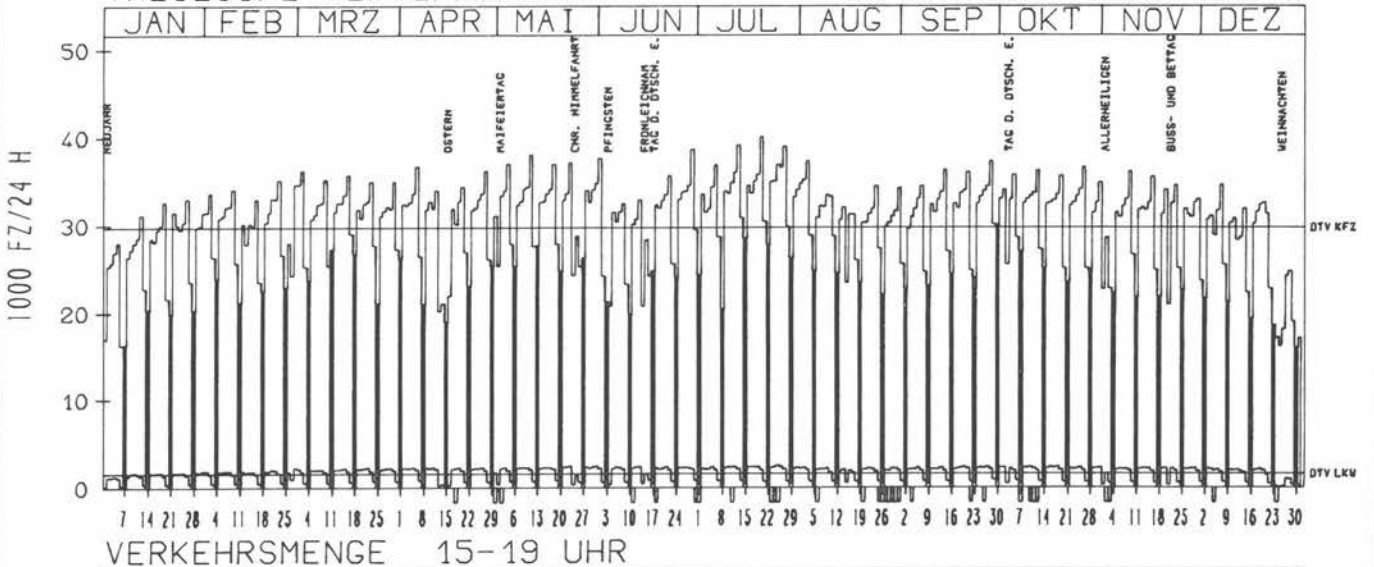
TAEGLICHE VERKEHRSMENGE



RICHTUNG WEST

DTV KFZ 29787
 DTV LKW 1610 = 5.40 %
 MAX WERKTAG 38076 FR 11. 5.
 MAX FER-WKTAG 40052 FR 20. 7.
 MAX SO+FEITAG 29920 SO 30. 9.

TAEGLICHE VERKEHRSMENGE



JAHRESGANGLINIEN 1990

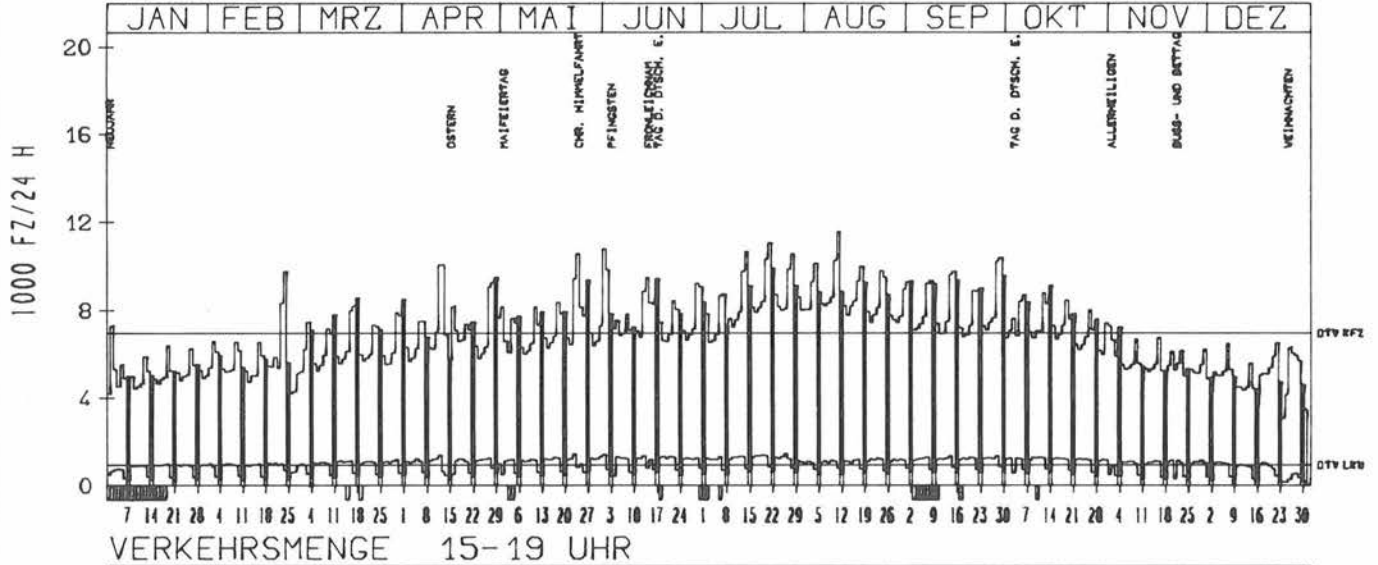
ZST: STÖCKACH
 NR.: 8119 8 040 (1040)

LAND: BADEN-WÜRTTEMBERG
 STRASSE: A 98
 KM: 127.9
 NETZKNOTEN: 8120 029
 8120 041

RICHTUNG OST

DTV KFZ 6959
 DTV LKW 927 = 13.32 %
 MAX WERKTAG 10392 SA 29. 9.
 MAX FER-WKTAG 11567 SA 11. 8.
 MAX SO+FEITAG 10564 DO 24. 5.

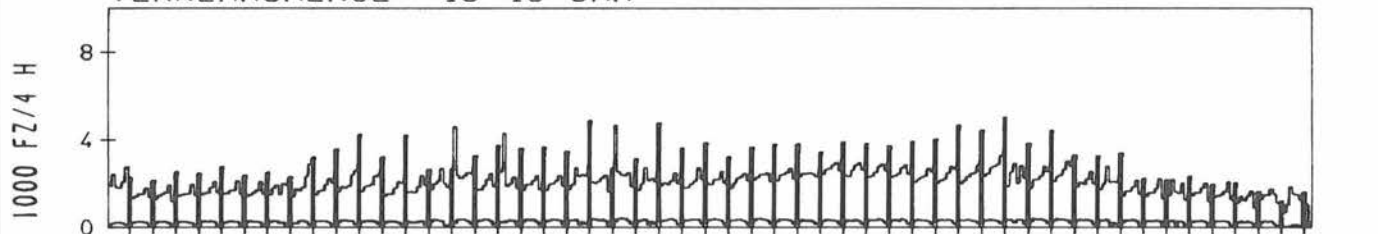
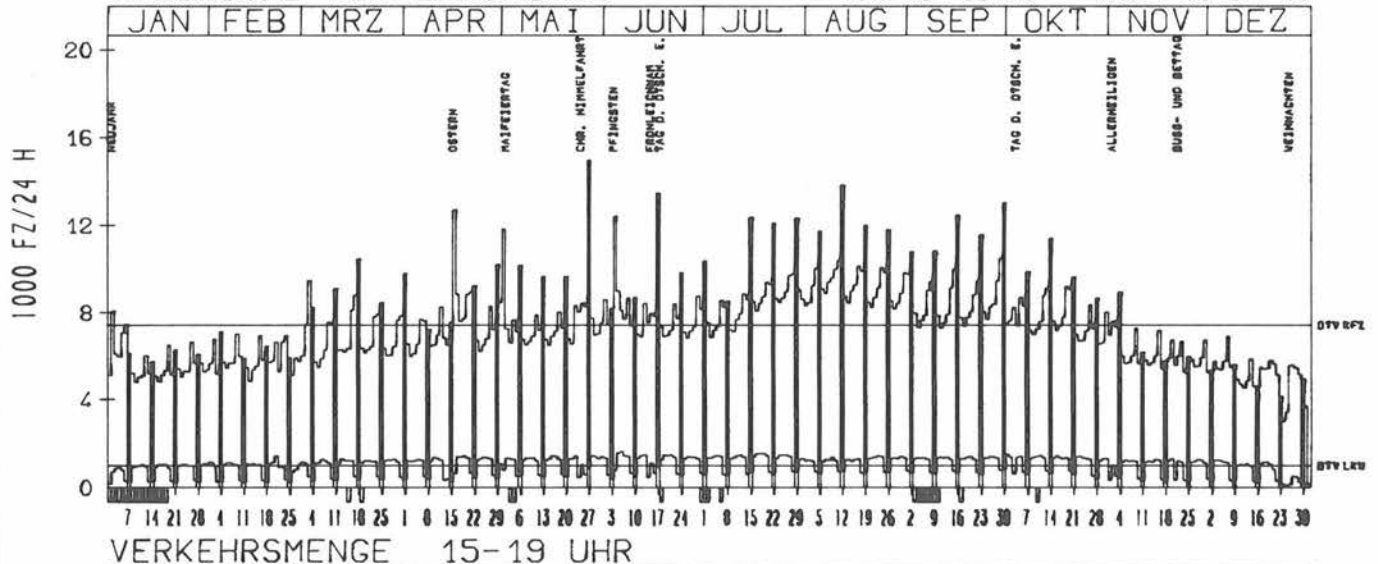
TÄGLICHE VERKEHRSMENGE



RICHTUNG WEST

DTV KFZ 7446
 DTV LKW 1028 = 13.80 %
 MAX WERKTAG 10498 SA 29. 9.
 MAX FER-WKTAG 10415 SA 11. 8.
 MAX SO+FEITAG 14977 SO 27. 5.

TÄGLICHE VERKEHRSMENGE



JAHRESGANGLINIEN 1990

ZST: ASCHHEIM

LAND: BAYERN

STRASSE: A 99

KM: 23.3

NETZKNOTEN: 7836 002

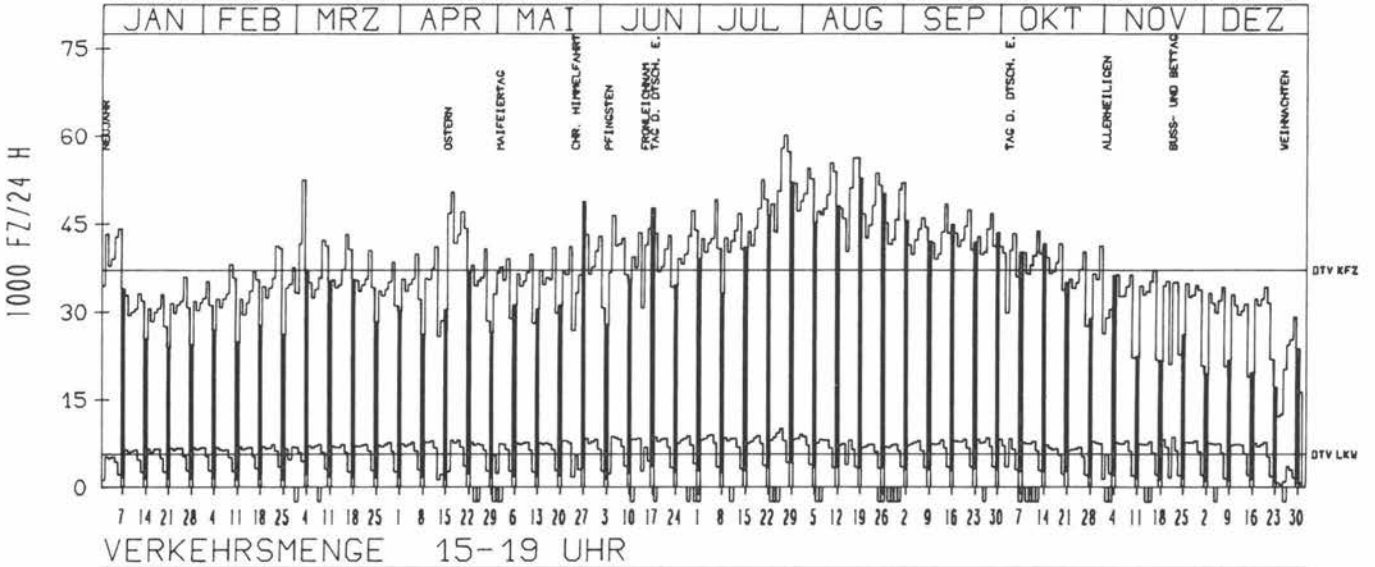
7836 008

NR.: 7836 9 211

RICHTUNG NORD

DTV KFZ	37173
DTV LKW	5677 = 15.27 %
MAX WERKTAG	52416 SA 3. 3.
MAX FER-WKTAG	60088 FR 27. 7.
MAX SO+FEITAG	52772 SO 19. 8.

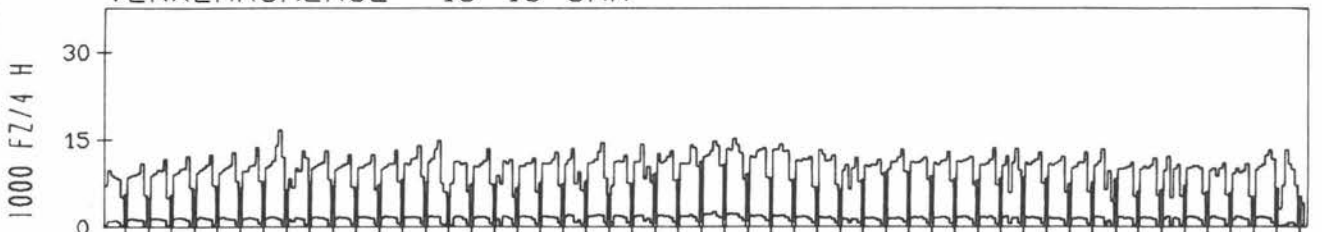
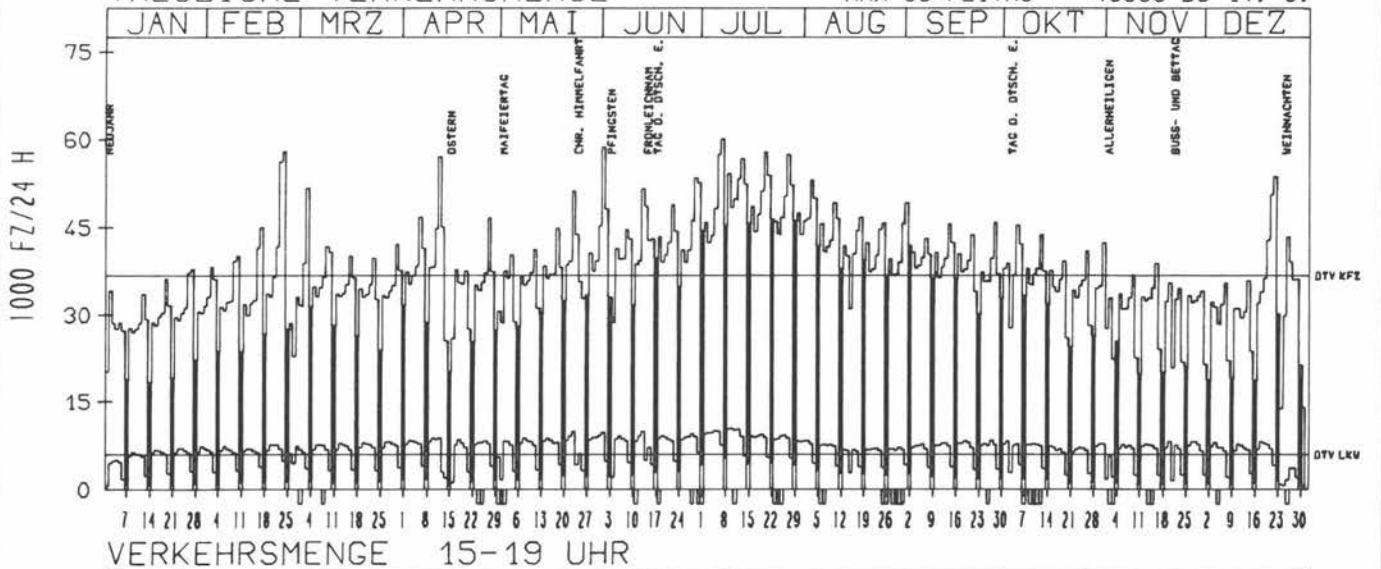
TAEGLICHE VERKEHRSMENGE



RICHTUNG SUED

DTV KFZ	36787
DTV LKW	6062 = 16.48 %
MAX WERKTAG	58732 FR 1. 6.
MAX FER-WKTAG	60152 SA 7. 7.
MAX SO+FEITAG	48588 DO 14. 6.

TAEGLICHE VERKEHRSMENGE



JAHRESGANGLINIEN 1990

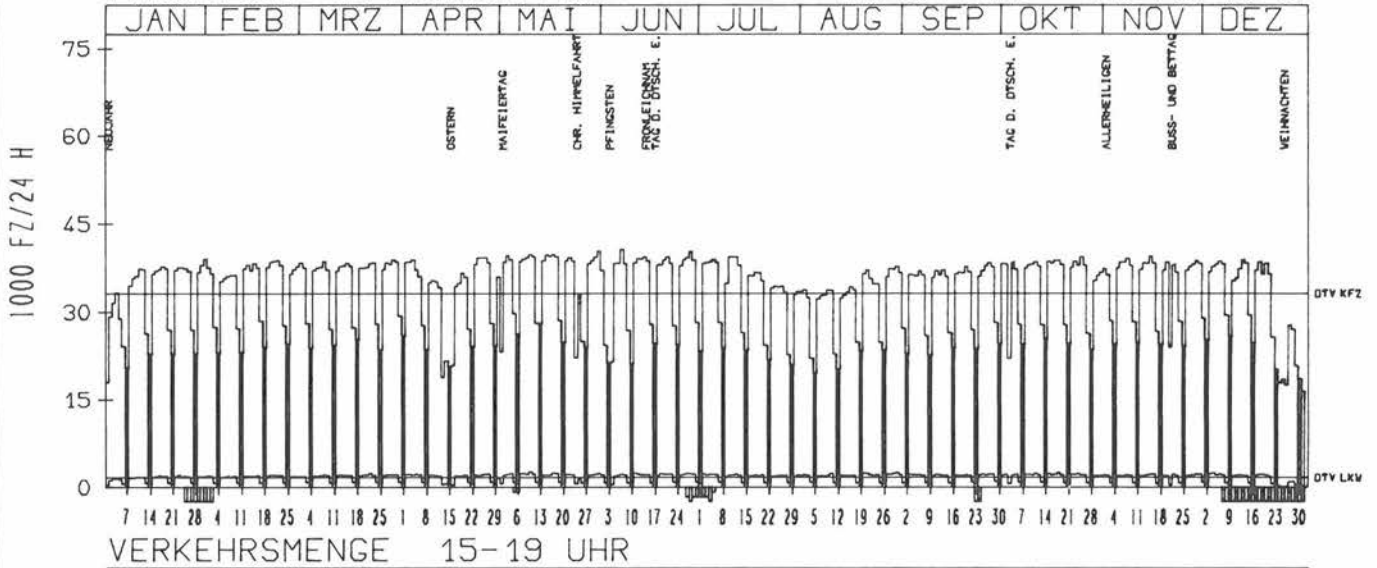
ZST: SCHMARGENDORF
NR.: 3545 2 007

LAND: BERLIN
STRASSE: A 104
KM: 2.1
NETZKNOTEN:

RICHTUNG SUED

DTV KFZ 33094
DTV LKW 1637 = 4.95 %
MAX WERKTAG 40635 DO 7. 6.
MAX FER-WKTAG 39389 MI 11. 7.
MAX SO+FEITAG 27974 SO 13. 5.

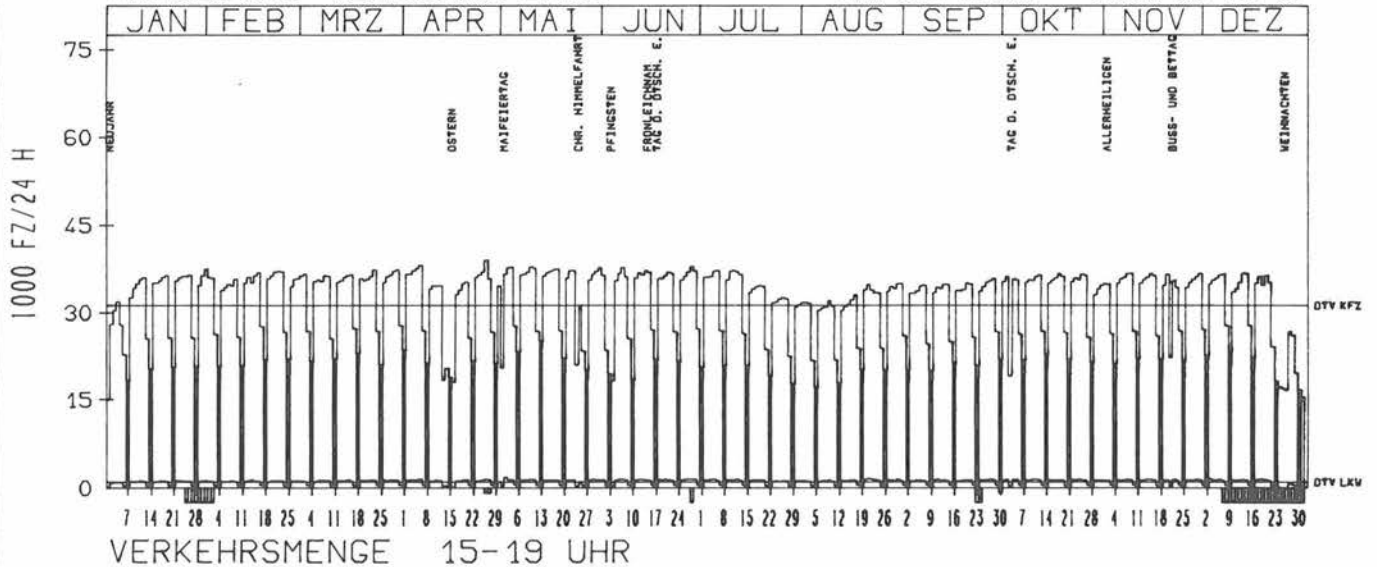
TAEGLICHE VERKEHRSMENGE



RICHTUNG NORD

DTV KFZ 31252
DTV LKW 1058 = 3.38 %
MAX WERKTAG 38959 DO 26. 4.
MAX FER-WKTAG 37320 MI 11. 7.
MAX SO+FEITAG 24936 SO 13. 5.

TAEGLICHE VERKEHRSMENGE



JAHRESGANGLINIEN 1990

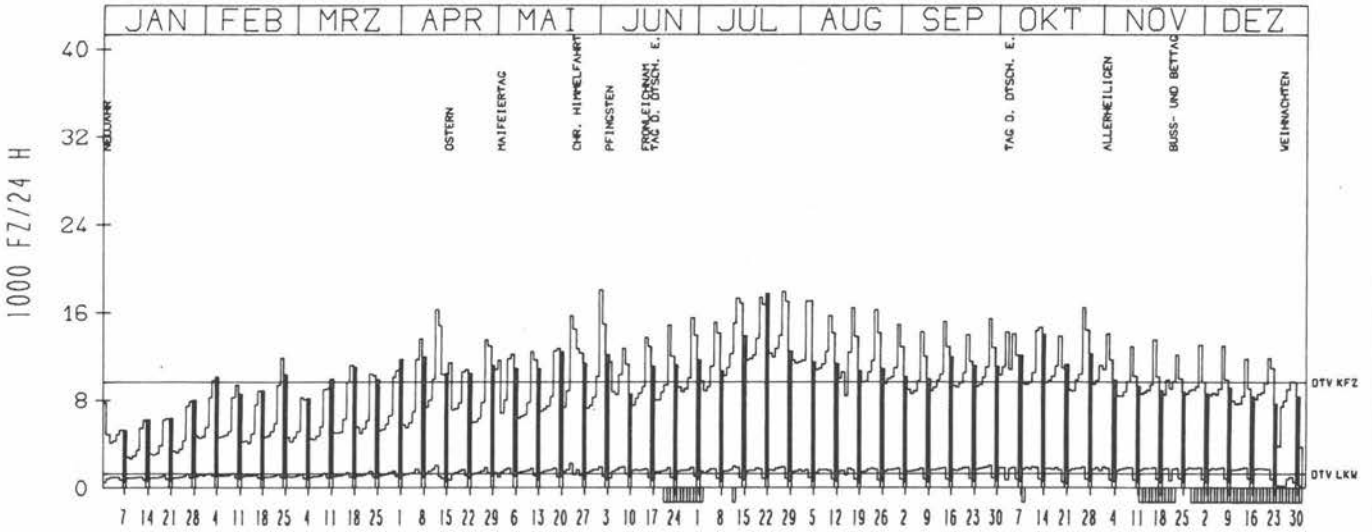
ZST: GRENZE HEILIGENSEE
 NR.: 3445 2 010

LAND: BERLIN
 STRASSE: A 111
 KM: 11.9
 NETZKNOTEN: 4373 375
 4363 201

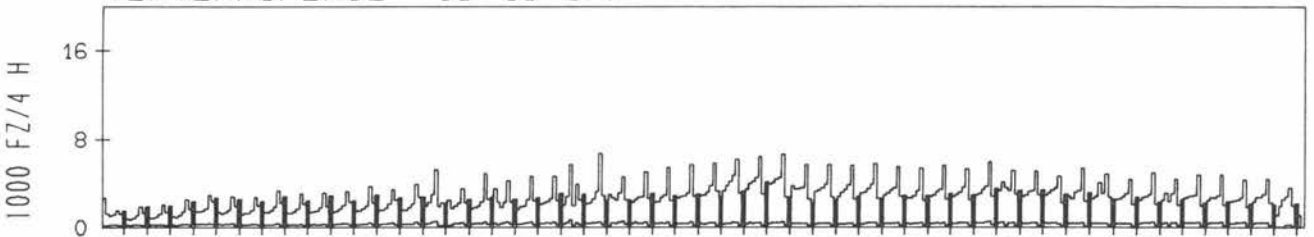
RICHTUNG NÖRD

DTV KFZ 9667
 DTV LKW 1309 = 13.54 %
 MAX WERKTAG 18079 FR 1. 6.
 MAX FER-WKTAG 17922 FR 27. 7.
 MAX SO+FEITAG 17742 SO 22. 7.

TAEGLICHE VERKEHRSMENGE



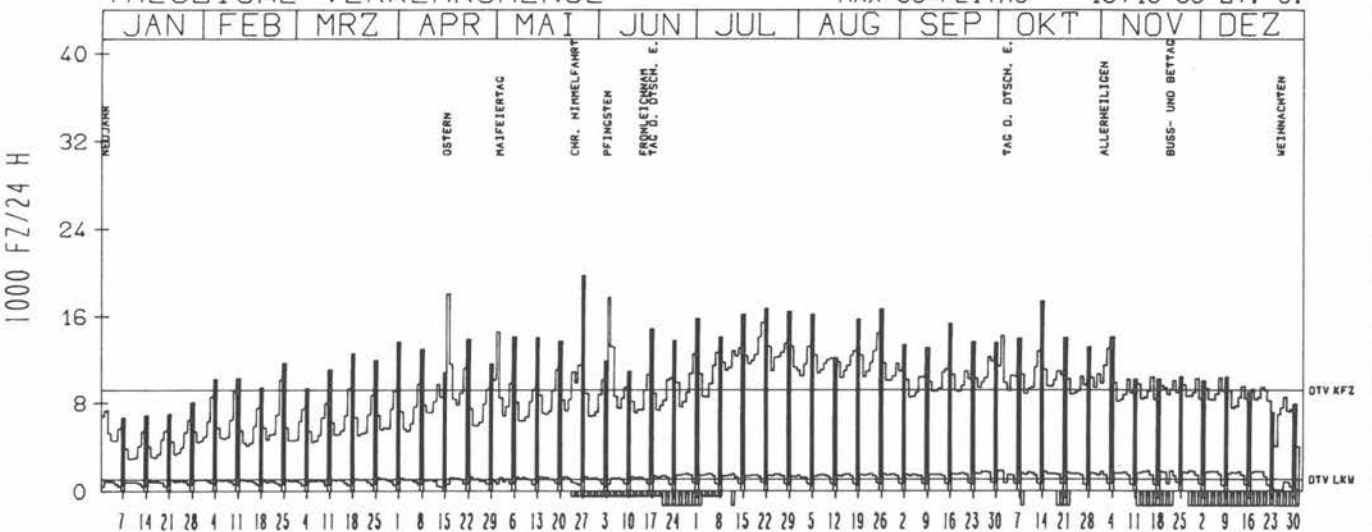
VERKEHRSMENGE 15-19 UHR



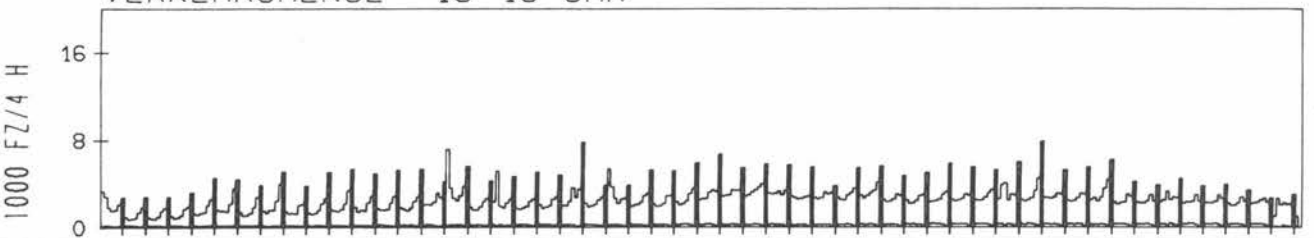
RICHTUNG SUED

DTV KFZ 9251
 DTV LKW 1118 = 12.09 %
 MAX WERKTAG 14207 DI 2. 10.
 MAX FER-WKTAG 15471 SA 21. 7.
 MAX SO+FEITAG 19718 SO 27. 5.

TAEGLICHE VERKEHRSMENGE



VERKEHRSMENGE 15-19 UHR



JAHRESGANGLINIEN 1990

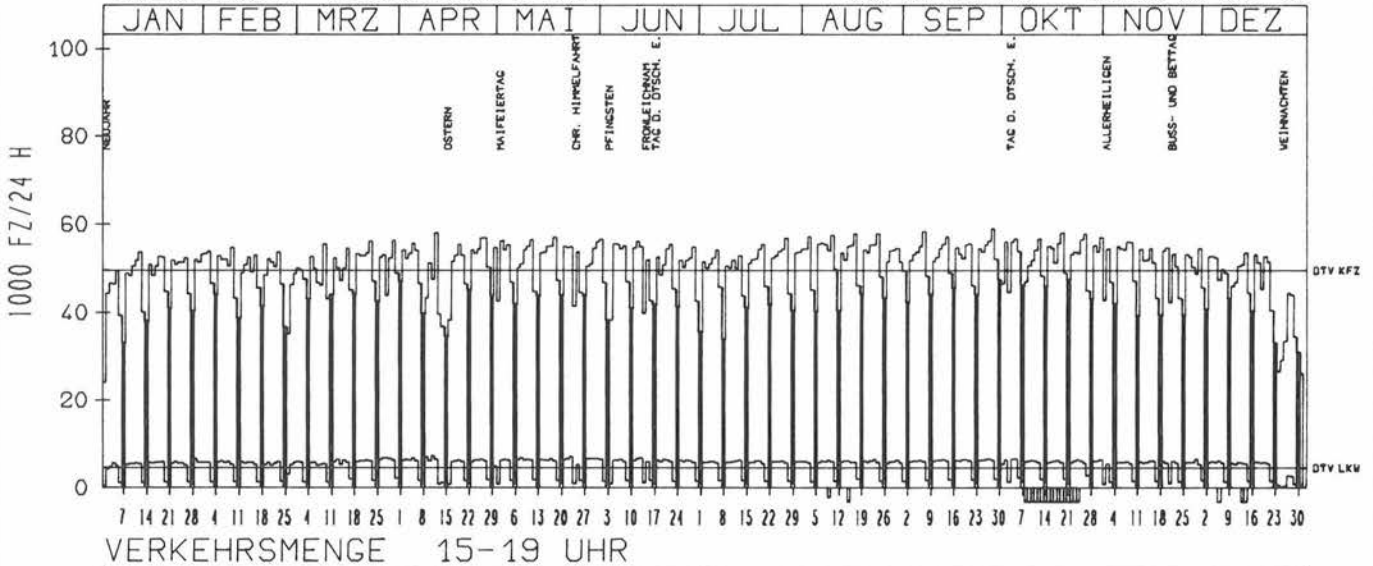
ZST: BOCHUM
NR.: 4509 5 113

LAND: NORDRHEIN-WESTFALEN
STRASSE: A 430
KM: 3.5
NETZKNOTEN:

RICHTUNG OST

DTV KFZ 49409
DTV LKW 7480 = 9.07 %
MAX WERKTAG 58958 FR 28. 9.
MAX FER-WKTAG 58261 FR 7. 9.
MAX SO+FEITAG 47291 SO 30. 9.

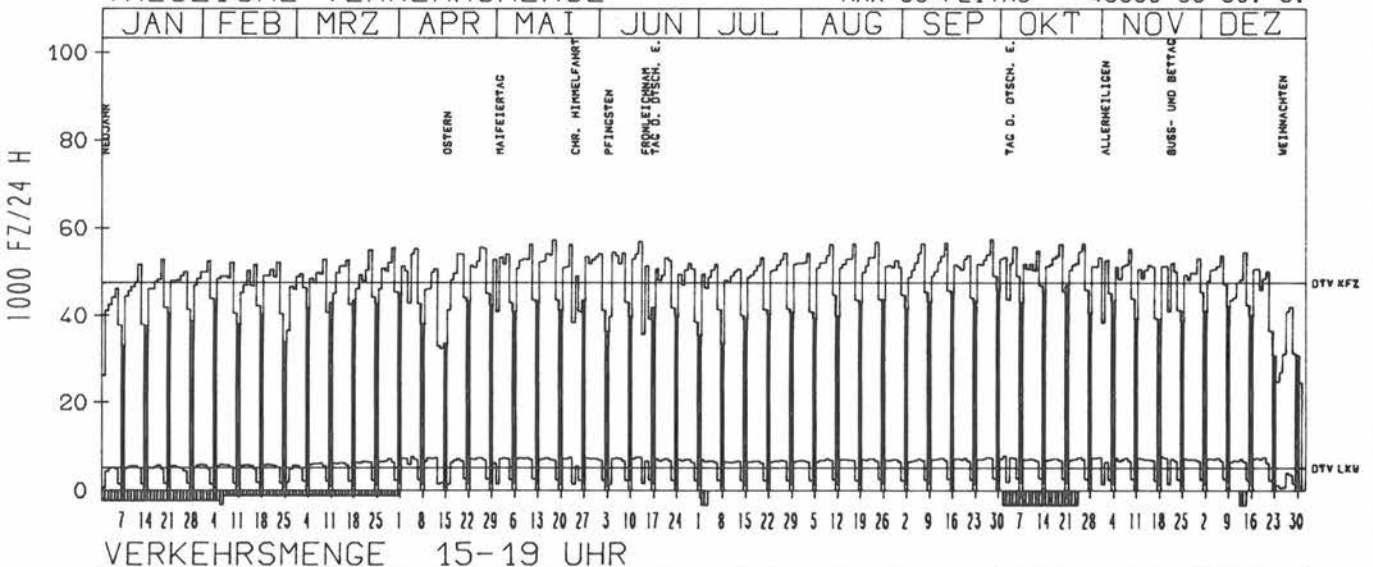
TAEGLICHE VERKEHRSMENGE



RICHTUNG WEST

DTV KFZ 47550
DTV LKW 5207 = 10.95 %
MAX WERKTAG 57490 FR 28. 9.
MAX FER-WKTAG 56854 FR 24. 8.
MAX SO+FEITAG 45880 SO 30. 9.

TAEGLICHE VERKEHRSMENGE



JAHRESGANGLINIEN 1990

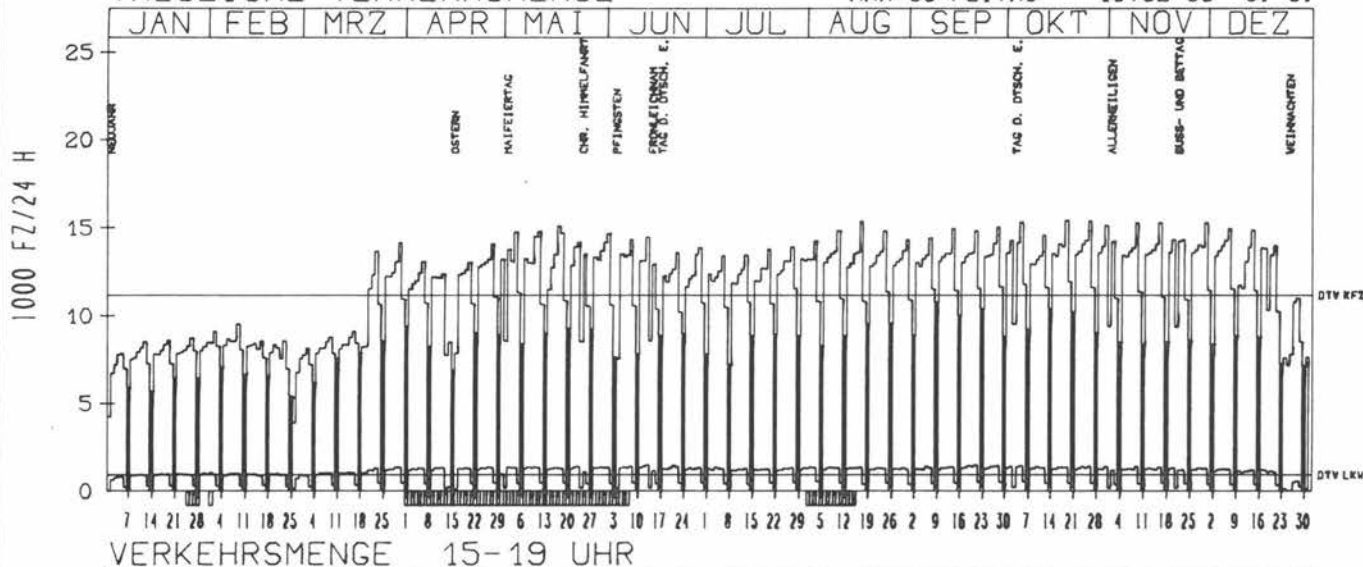
ZST: HENNEF
 NR.: 5209 5 051

LAND: NORDRHEIN-WESTFALEN
 STRASSE: A 560
 KM: 11.6
 NETZKNOTEN:

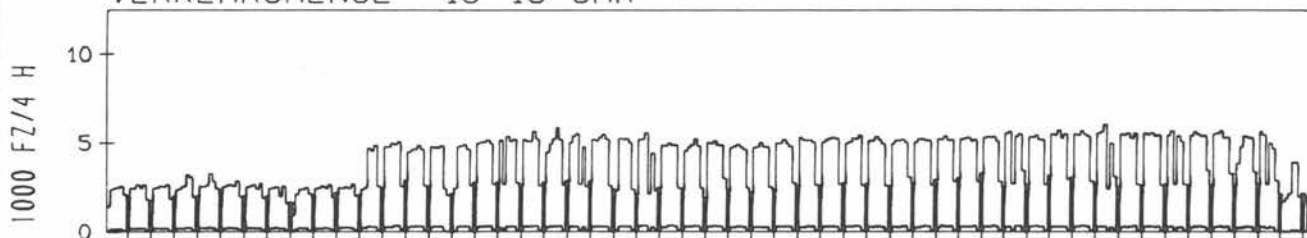
RICHTUNG OST

DTV KFZ 11178
 DTV LKW 910 = 8.14 %
 MAX WERKTAG 15423 FR 19.10.
 MAX FER-WKTAG 15359 FR 17.8.
 MAX SO+FEITAG 10762 SO 9.9.

TAEGLICHE VERKEHRSMENGE



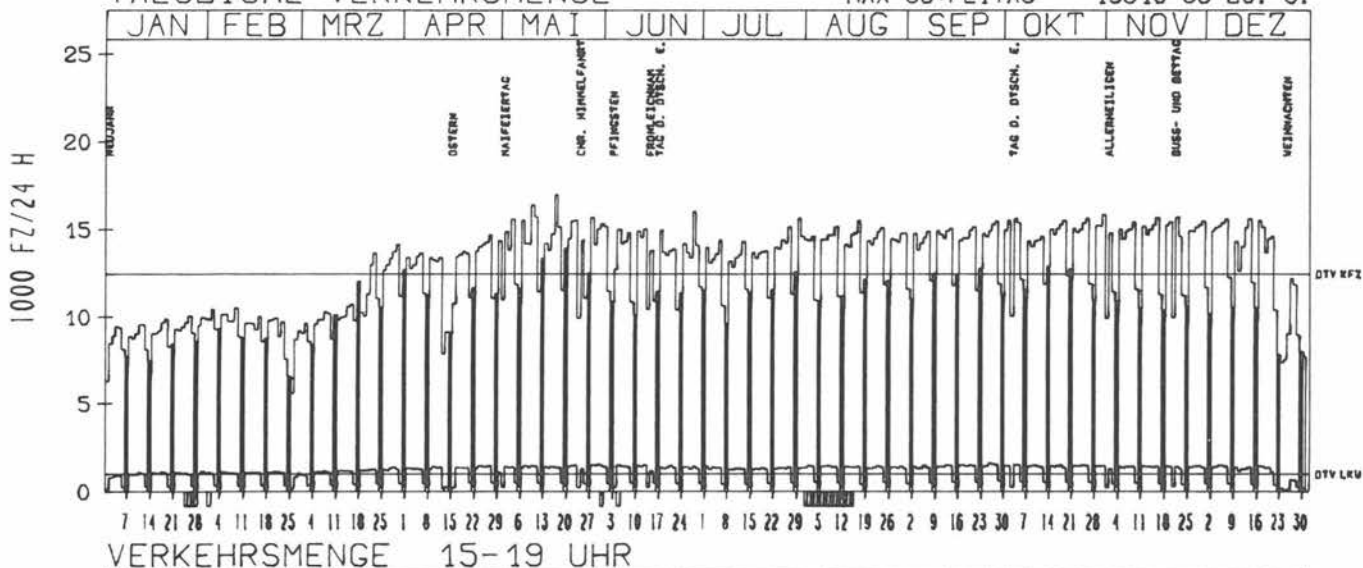
VERKEHRSMENGE 15-19 UHR



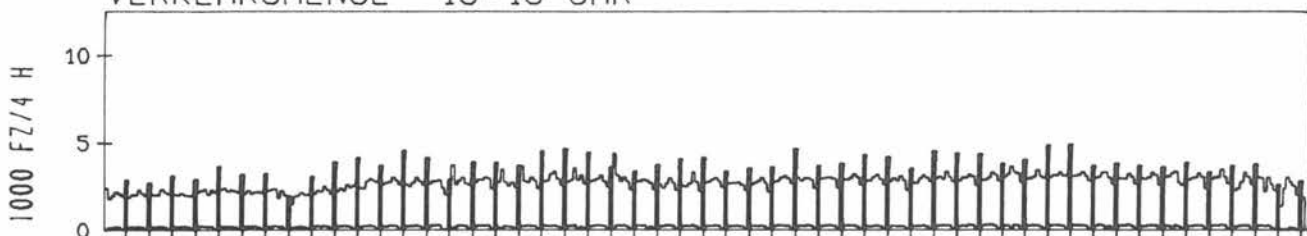
RICHTUNG WEST

DTV KFZ 12483
 DTV LKW 1030 = 8.25 %
 MAX WERKTAG 17001 DO 17.5.
 MAX FER-WKTAG 16064 DO 28.6.
 MAX SO+FEITAG 13910 SO 20.5.

TAEGLICHE VERKEHRSMENGE



VERKEHRSMENGE 15-19 UHR



JAHRESGANGLINIEN 1990

ZST: RUWER

NR.: 6206 7 323

LAND:

RHEINLAND-PFALZ

STRASSE

A 602

KM:

6.2

NETZKNOTEN:

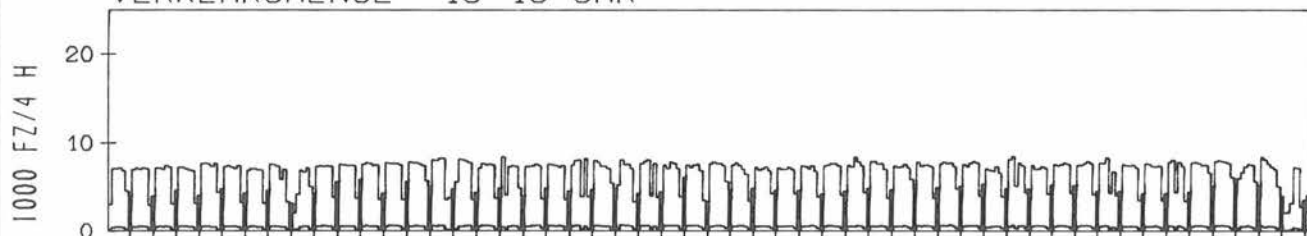
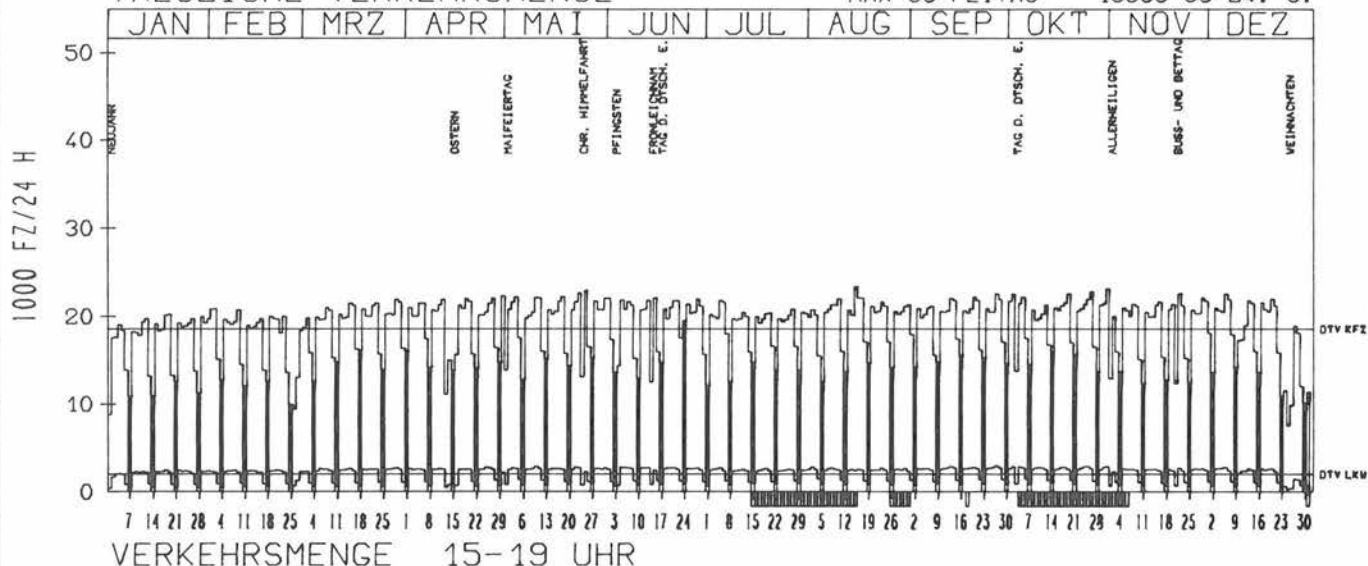
6205 047

6106 002

RICHTUNG NÖRD

TÄGLICHE VERKEHRSMENGE

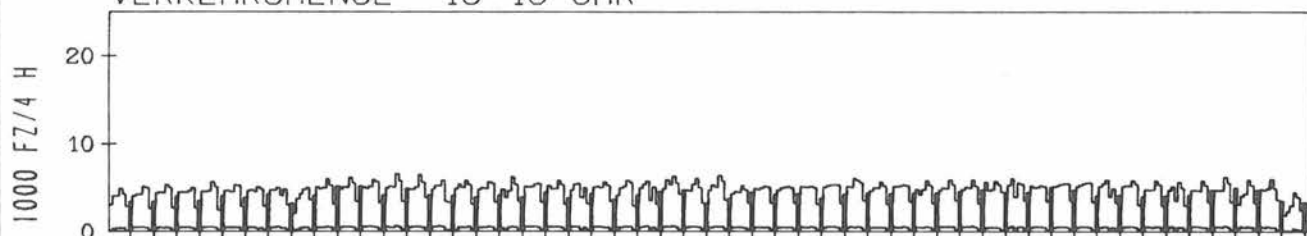
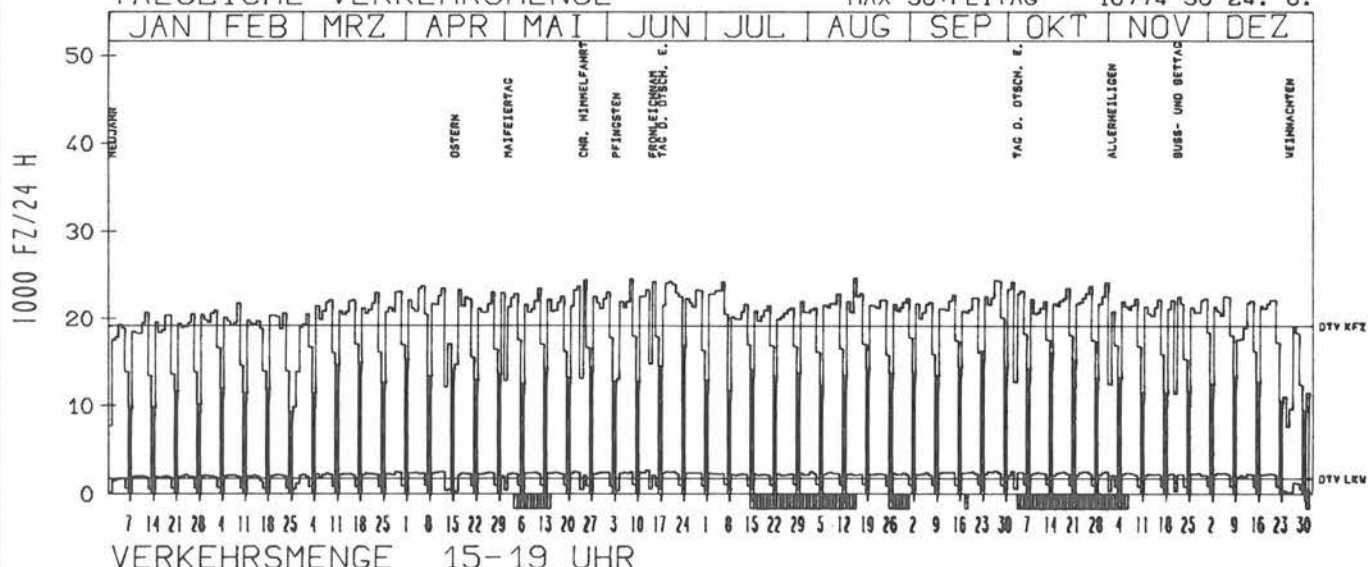
DTV KFZ	18593
DTV LKW	2028 = 10.90 %
MAX WERKTAG	22912 FR 25. 5.
MAX FER-WKTAG	22083 FR 15. 6.
MAX SO+FEITAG	19533 SO 24. 6.



RICHTUNG SÜED

TÄGLICHE VERKEHRSMENGE

DTV KFZ	19157
DTV LKW	1773 = 9.26 %
MAX WERKTAG	24579 FR 8. 6.
MAX FER-WKTAG	24300 FR 6. 7.
MAX SO+FEITAG	16774 SO 24. 6.



JAHRESGANGLINIEN 1990

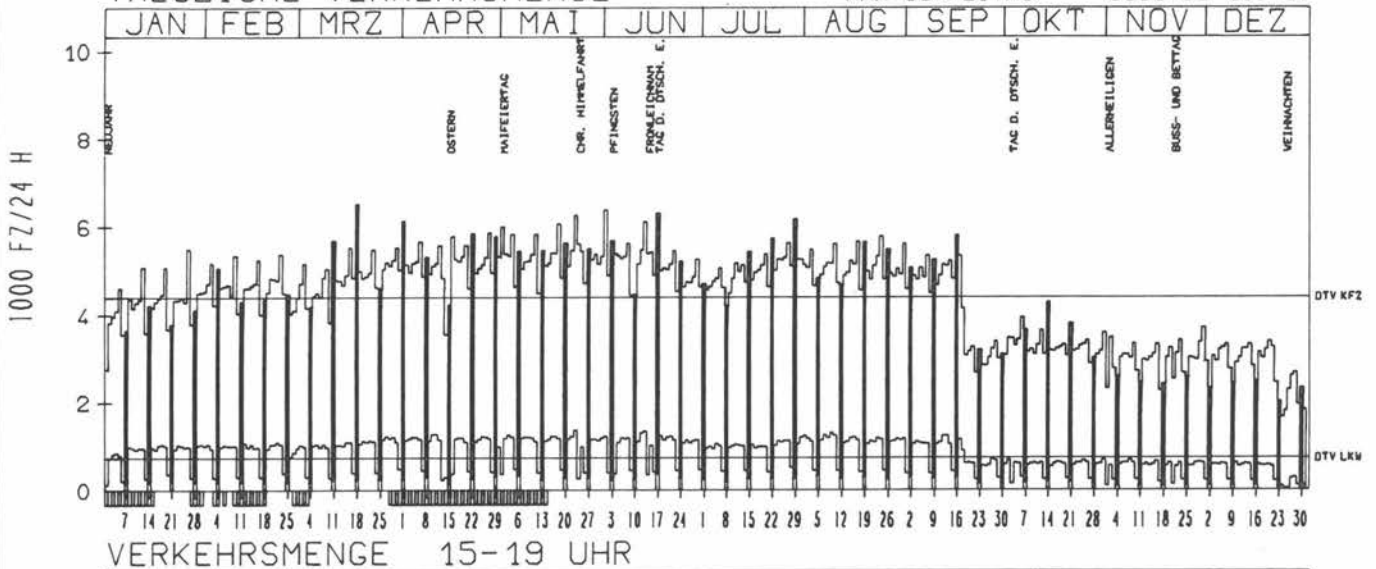
ZST: HORN
NR.: 4119 5 307

LAND: NORDRHEIN-WESTFALEN
STRASSE: B 1
KM: 21.8
NETZKNOTEN:

RICHTUNG NÖRD

TÄGLICHE VERKEHRSMENGE


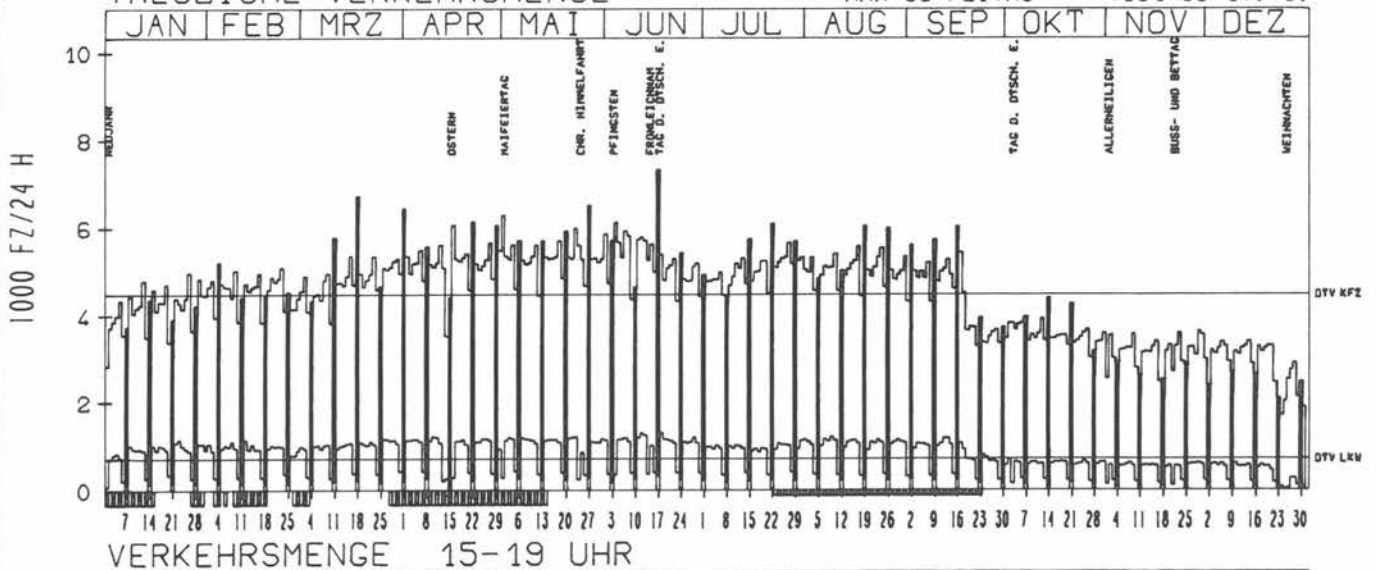
DTV KFZ 4404
DTV LKW 743 = 16.87 %
MAX WERKTAG 6388 FR 1. 6.
MAX FER-WKTAG 5773 FR 24. 8.
MAX SO+FEITAG 6508 SO 18. 3.



RICHTUNG SÜED

TÄGLICHE VERKEHRSMENGE

DTV KFZ 4484
DTV LKW 715 = 15.96 %
MAX WERKTAG 6003 MI 23. 5.
MAX FER-WKTAG 5661 FR 27. 7.
MAX SO+FEITAG 7331 SO 17. 6.



JAHRESGANGLINIEN 1990

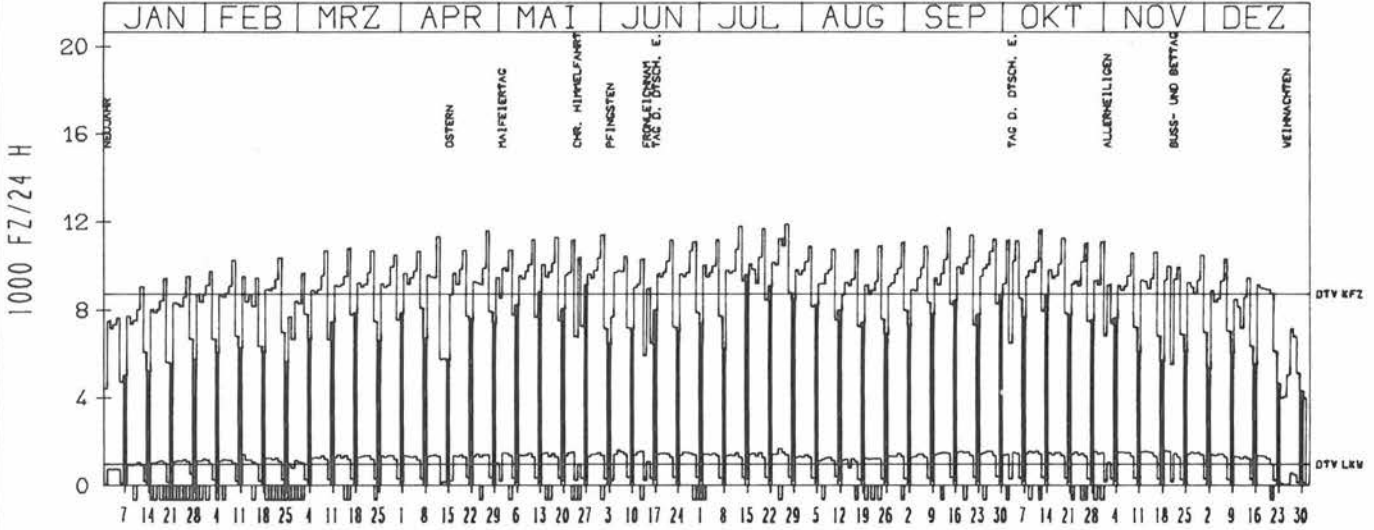
ZST: SCHWABACH (SUED)
 NR.: 6632 9 945 (9054)

LAND: BAYERN
 STRASSE: B 2
 KM: 14.8
 NETZKNOTEN: 6632 029
 6732 003

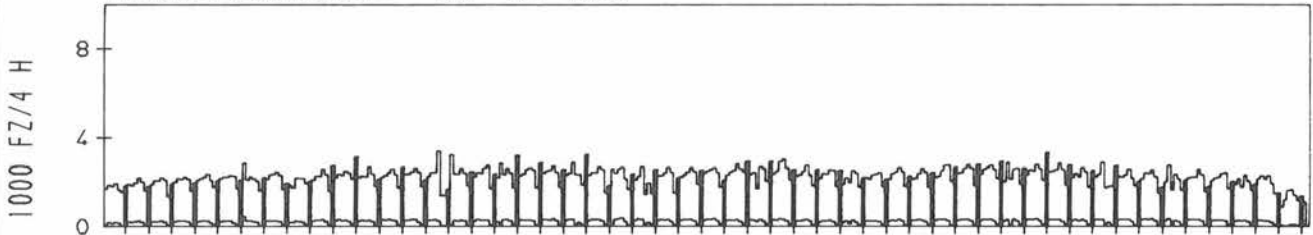
RICHTUNG NÖRD

DTV KFZ 8737
 DTV LKW 972 = 11.13 %
 MAX WERKTAG 11712 FR 14. 9.
 MAX FER-WKTAG 11896 FR 27. 7.
 MAX SO+FEITAG 9588 SO 15. 7.

TAEGLICHE VERKEHRSMENGE



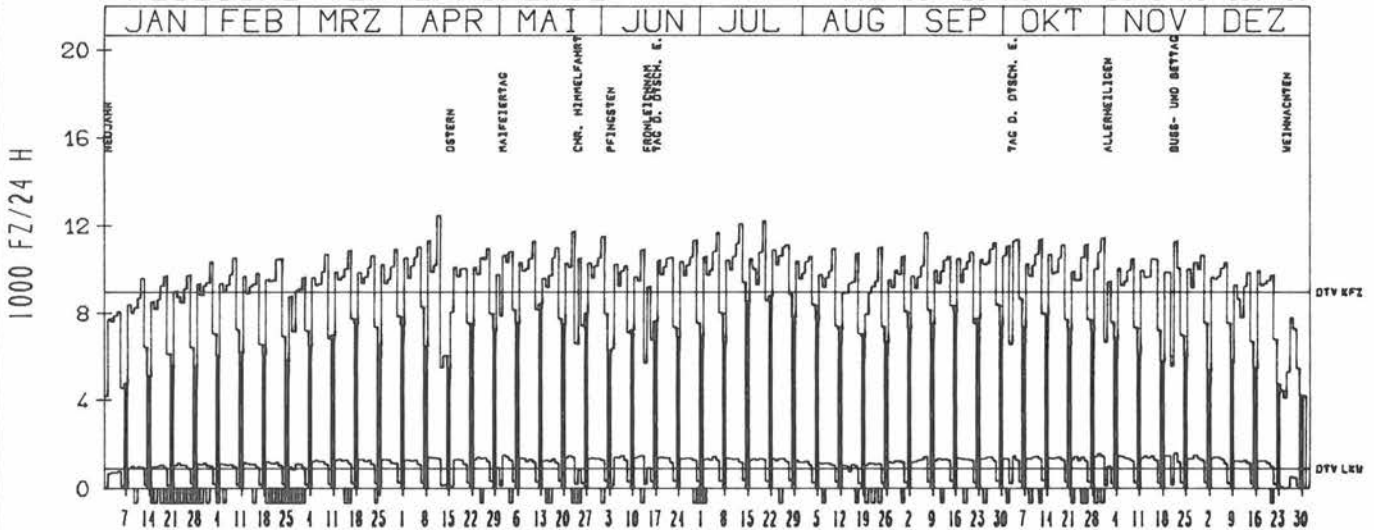
VERKEHRSMENGE 15-19 UHR



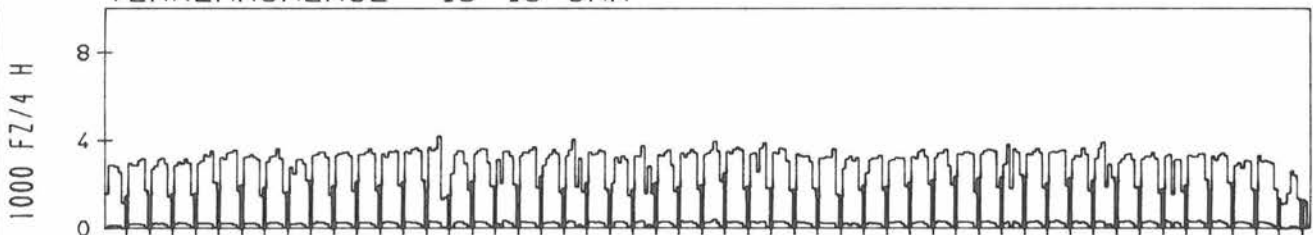
RICHTUNG SUED

DTV KFZ 8979
 DTV LKW 917 = 10.21 %
 MAX WERKTAG 11332 FR 5.10.
 MAX FER-WKTAG 12480 DO 12. 4.
 MAX SO+FEITAG 9376 MI 15. 8.

TAEGLICHE VERKEHRSMENGE



VERKEHRSMENGE 15-19 UHR



JAHRESGANGLINIEN 1990

ZST: TRELDER BERG 1
 NR.: 2624 3 320

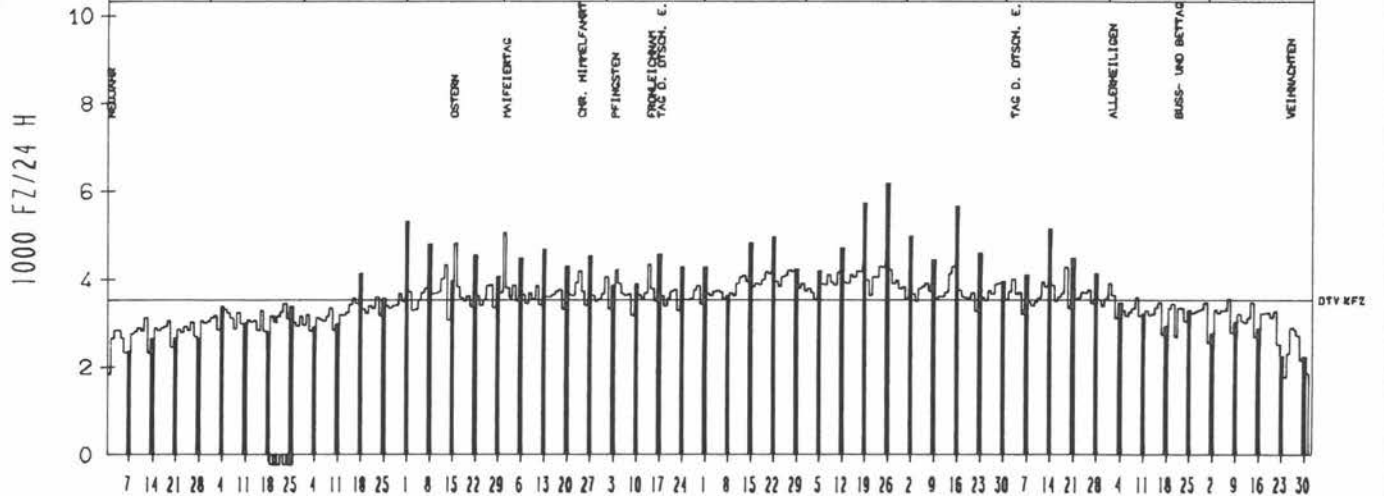
LAND: NIEDERSACHSEN
 STRASSE: B 3
 KM: 85.2
 NETZKNOTEN:

RICHTUNG NÖRD

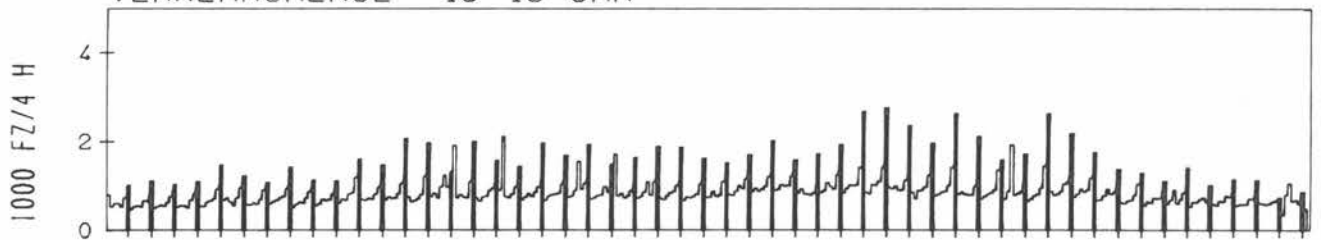
DTV KFZ 3534
 MAX WERKTAG 4357 DO 14. 6.
 MAX FER-WKTAG 4297 FR 24. 8.
 MAX SO+FEITAG 6173 SO 26. 8.

TAEGLICHE VERKEHRSMENGE

JAN	FEB	MRZ	APR	MAI	JUN	JUL	AUG	SEP	OKT	NOV	DEZ
-----	-----	-----	-----	-----	-----	-----	-----	-----	-----	-----	-----



VERKEHRSMENGE 15-19 UHR

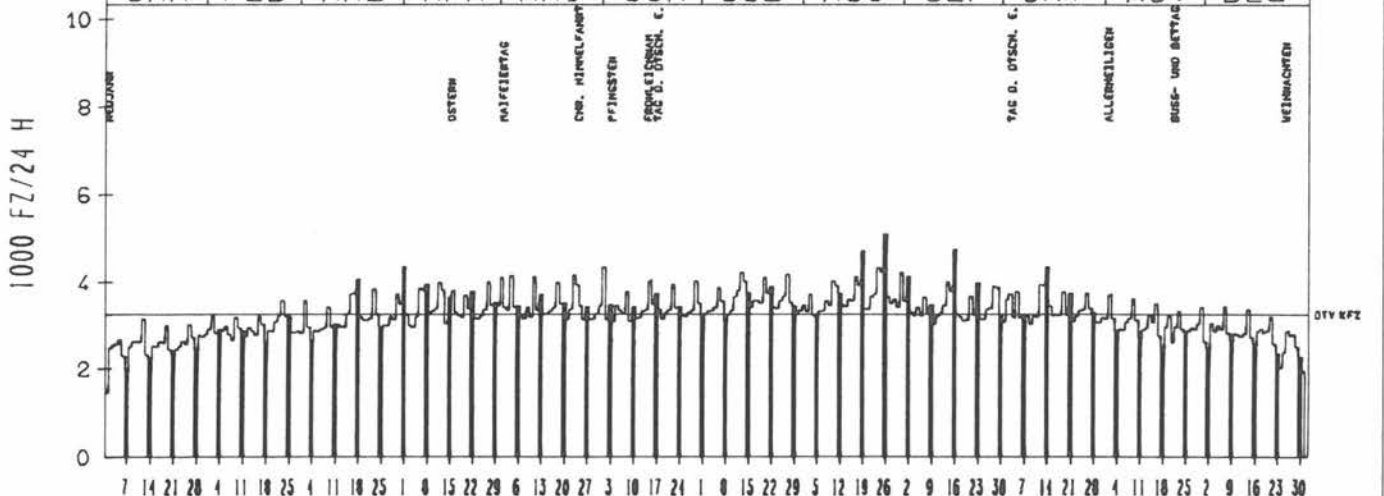


RICHTUNG SUED

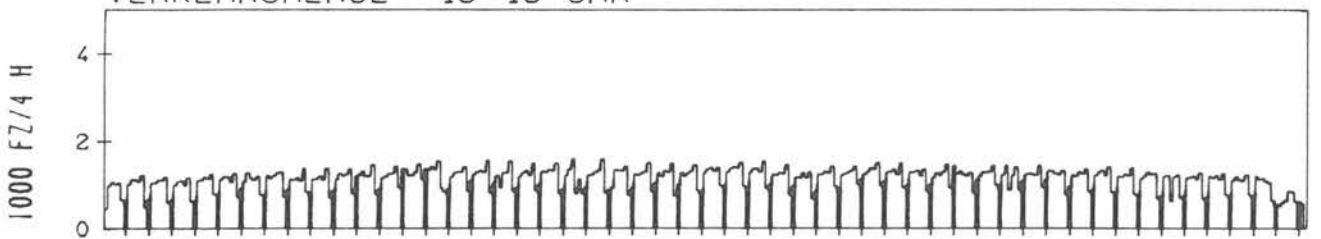
DTV KFZ 3259
 MAX WERKTAG 4354 FR 1. 6.
 MAX FER-WKTAG 4337 FR 24. 8.
 MAX SO+FEITAG 5104 SO 26. 8.

TAEGLICHE VERKEHRSMENGE

JAN	FEB	MRZ	APR	MAI	JUN	JUL	AUG	SEP	OKT	NOV	DEZ
-----	-----	-----	-----	-----	-----	-----	-----	-----	-----	-----	-----



VERKEHRSMENGE 15-19 UHR



JAHRESGANGLINIEN 1990

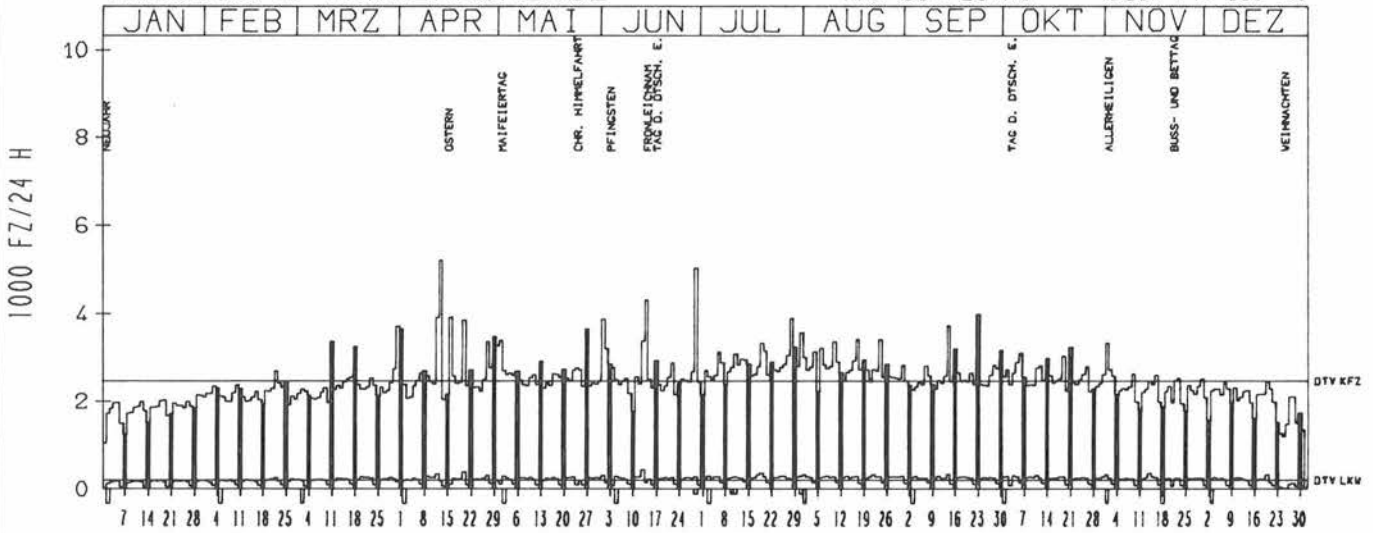
ZST: WAHNHAUSEN
NR.: 4623 6 513 (0513)

LAND: HESSEN
STRASSE: B 3
KM: 10.5
NETZKNOTEN: 4623 330
4623 335

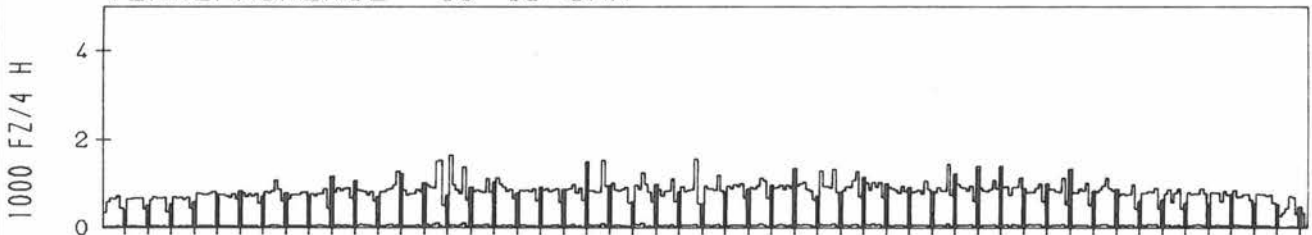
RICHTUNG NÖRD

DTV KFZ 2474
DTV LKW 200 = 8.10 %
MAX WERKTAG 3878 FR 1. 6.
MAX FER-WKTAG 5038 FR 29. 6.
MAX SO+FEITAG 5207 FR 13. 4.

TÄGLICHE VERKEHRSMENGE



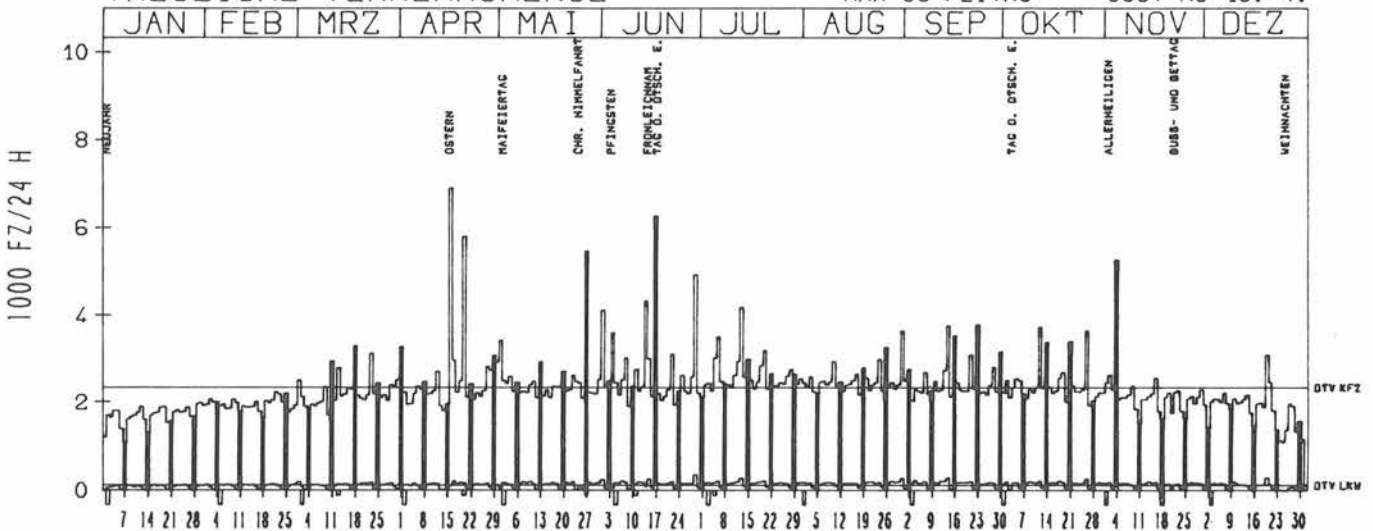
VERKEHRSMENGE 15-19 UHR



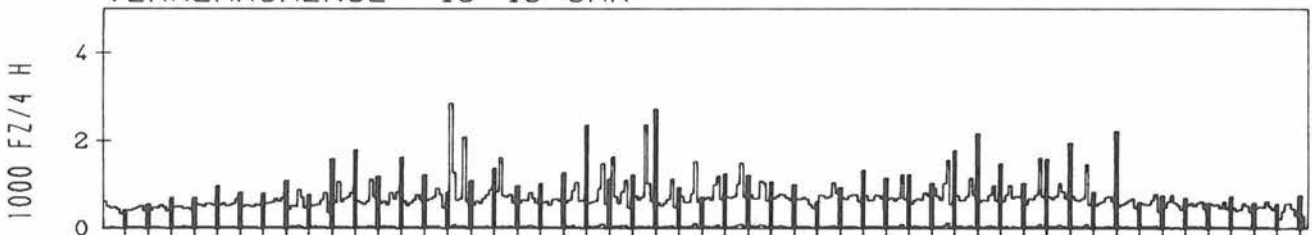
RICHTUNG SÜED

DTV KFZ 2332
DTV LKW 128 = 5.47 %
MAX WERKTAG 4125 FR 1. 6.
MAX FER-WKTAG 5801 FR 20. 4.
MAX SO+FEITAG 6897 MO 16. 4.

TÄGLICHE VERKEHRSMENGE



VERKEHRSMENGE 15-19 UHR



JAHRESGANGLINIEN 1990

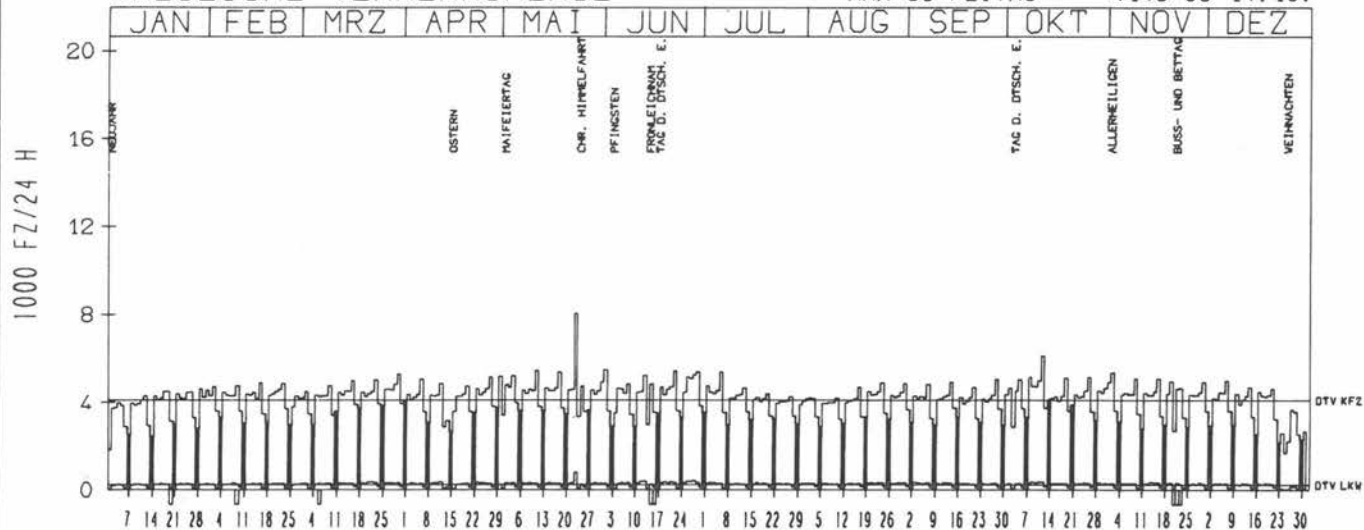
ZST: GISSELBERG
 NR.: 5218 6 604 (0604)

LAND: HESSEN
 STRASSE: B 3
 KM: 94.6
 NETZKNOTEN: 5218 040
 5218 027

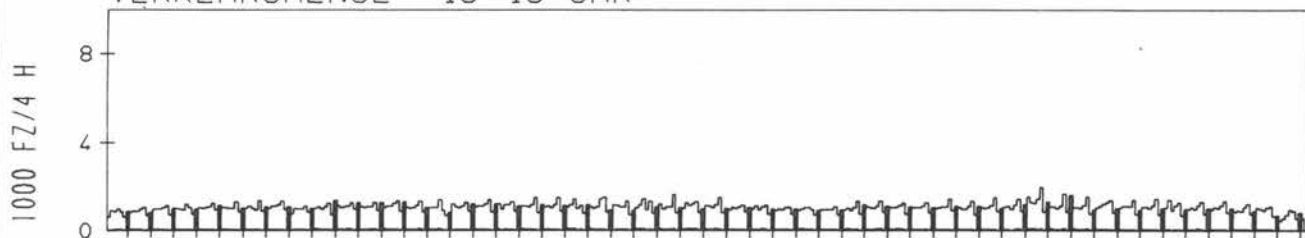
RICHTUNG NÖRD

DTV KFZ 4099
 DTV LKW 240 = 5.86 %
 MAX WERKTAG 8052 MI 23. 5.
 MAX FER-WKTAG 5447 FR 22. 6.
 MAX SO+FEITAG 4143 SO 14. 10.

TÄGLICHE VERKEHRSMENGE



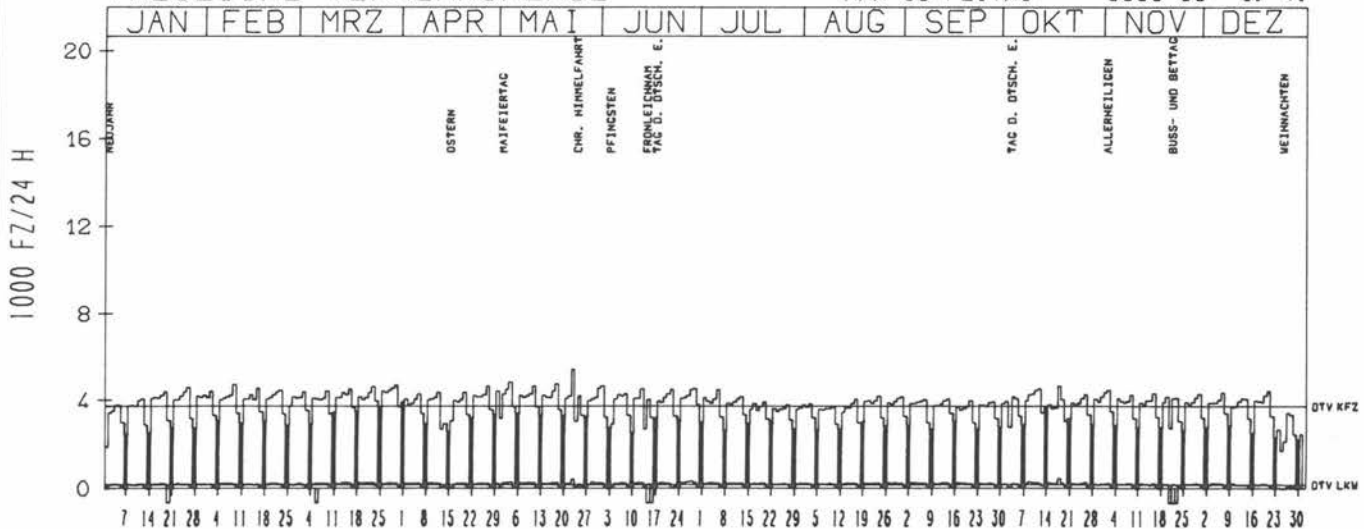
VERKEHRSMENGE 15-19 UHR



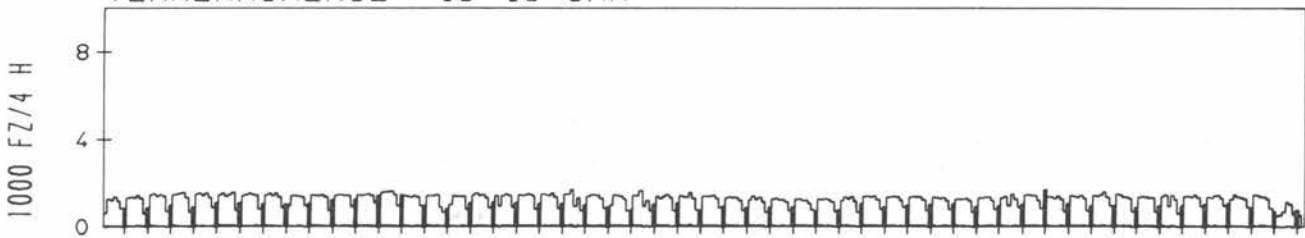
RICHTUNG SÜED

DTV KFZ 3754
 DTV LKW 184 = 4.91 %
 MAX WERKTAG 5434 MI 23. 5.
 MAX FER-WKTAG 4544 FR 29. 6.
 MAX SO+FEITAG 3936 SO 1. 4.

TÄGLICHE VERKEHRSMENGE



VERKEHRSMENGE 15-19 UHR



JAHRESGANGLINIEN 1990

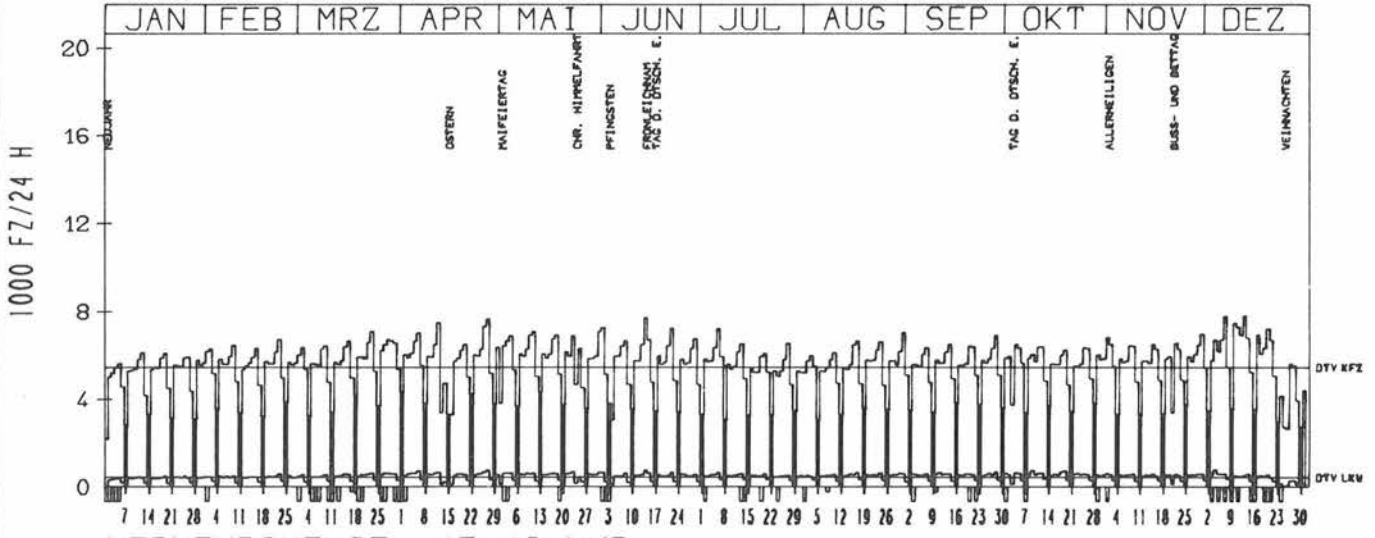
ZST: ELSensee
 NR.: 2225 1 144

LAND: SCHLESWIG-HOLSTEIN
 STRASSE: B 4
 KM: 12.7
 NETZKNOTEN:

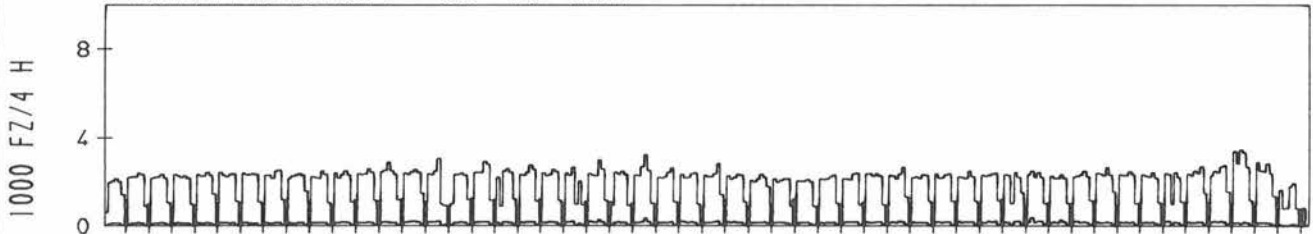
RICHTUNG NÖRD

DTV KFZ 5469
 DTV LKW 440 = 8.04 %
 MAX WERKTAG 7819 DO 13.12.
 MAX FER-WKTAG 7489 DO 12. 4.
 MAX SO+FEITAG 4657 DO 24. 5.

TAEGLICHE VERKEHRSMENGE



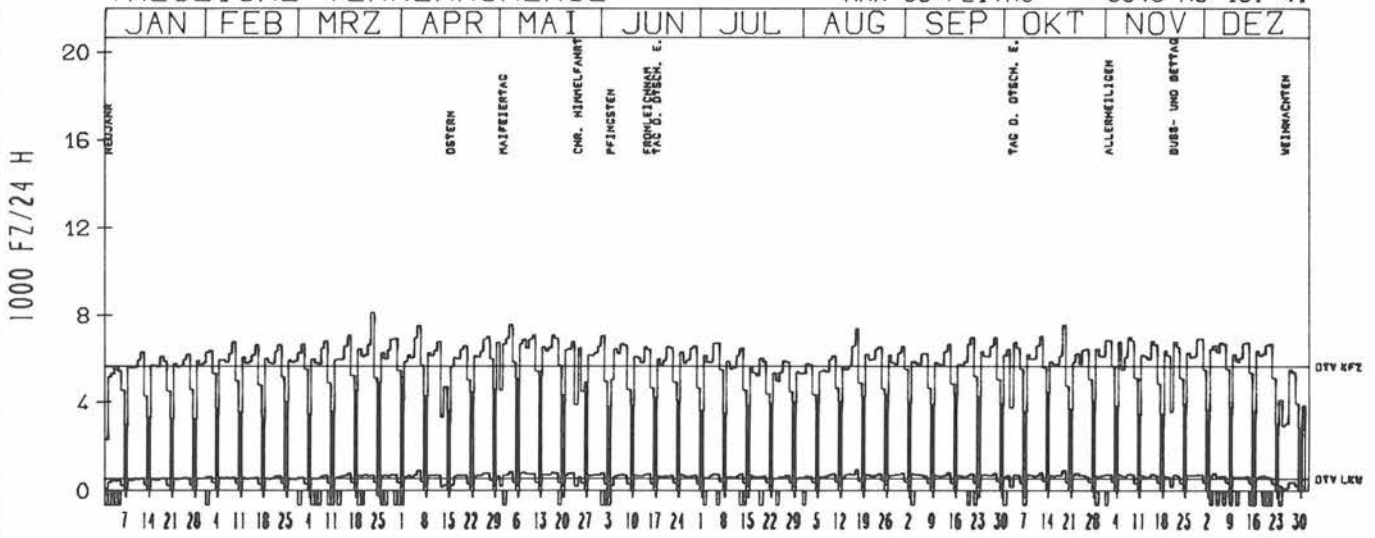
VERKEHRSMENGE 15-19 UHR



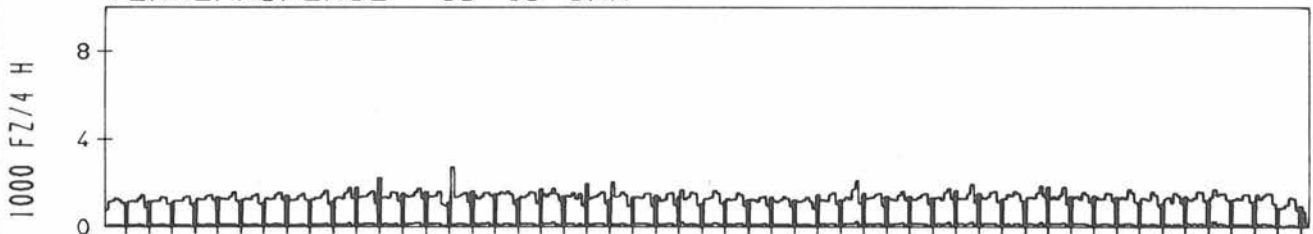
RICHTUNG SÜED

DTV KFZ 5636
 DTV LKW 552 = 9.80 %
 MAX WERKTAG 8129 FR 23. 3.
 MAX FER-WKTAG 7397 FR 17. 8.
 MAX SO+FEITAG 5645 MO 16. 4.

TAEGLICHE VERKEHRSMENGE



VERKEHRSMENGE 15-19 UHR



JAHRESGANGLINIEN 1990

ZST: WINSEN (LUHE)

LAND: STRASSE

NIEDERSACHSEN
B 4

NR.: 2627 3 321

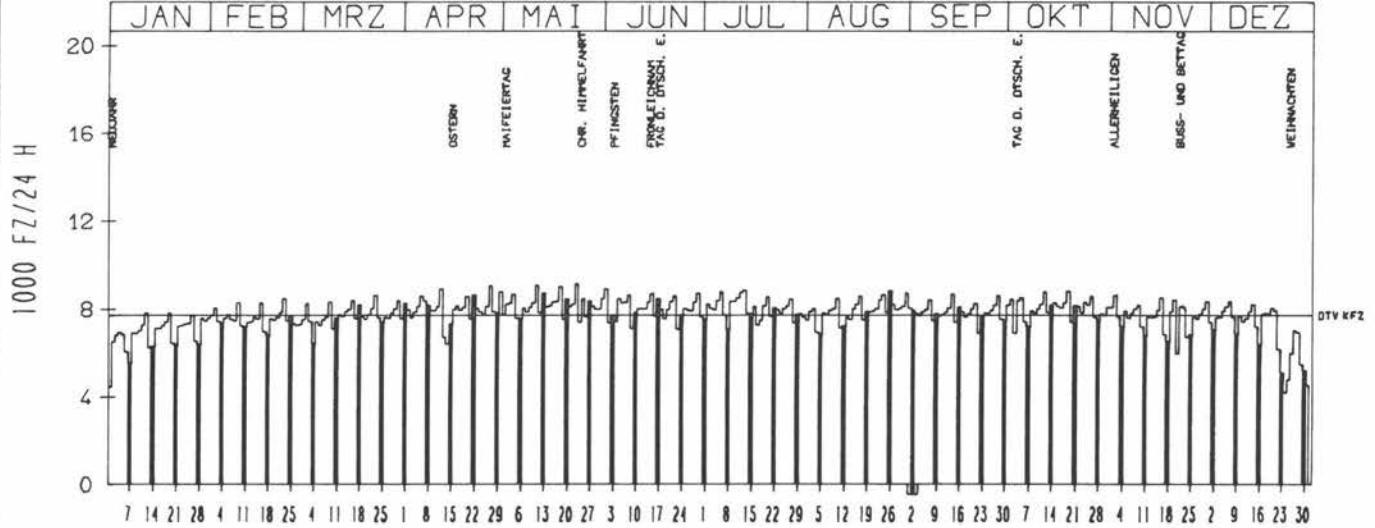
KM: NETZKNOTEN:

18.8

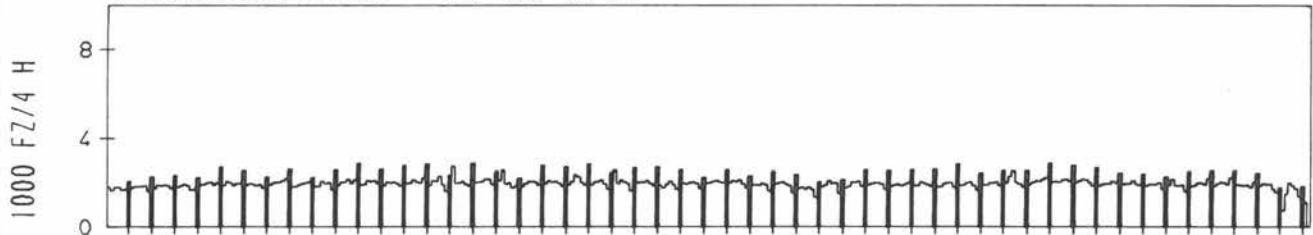
RICHTUNG NÖRD

DTV KFZ 7743
 MAX WERKTAG 9151 MI 23. 5.
 MAX FER-WKTAG 8939 DO 12. 4.
 MAX SO+FEITAG 8840 SO 26. 8.

TÄGLICHE VERKEHRSMENGE



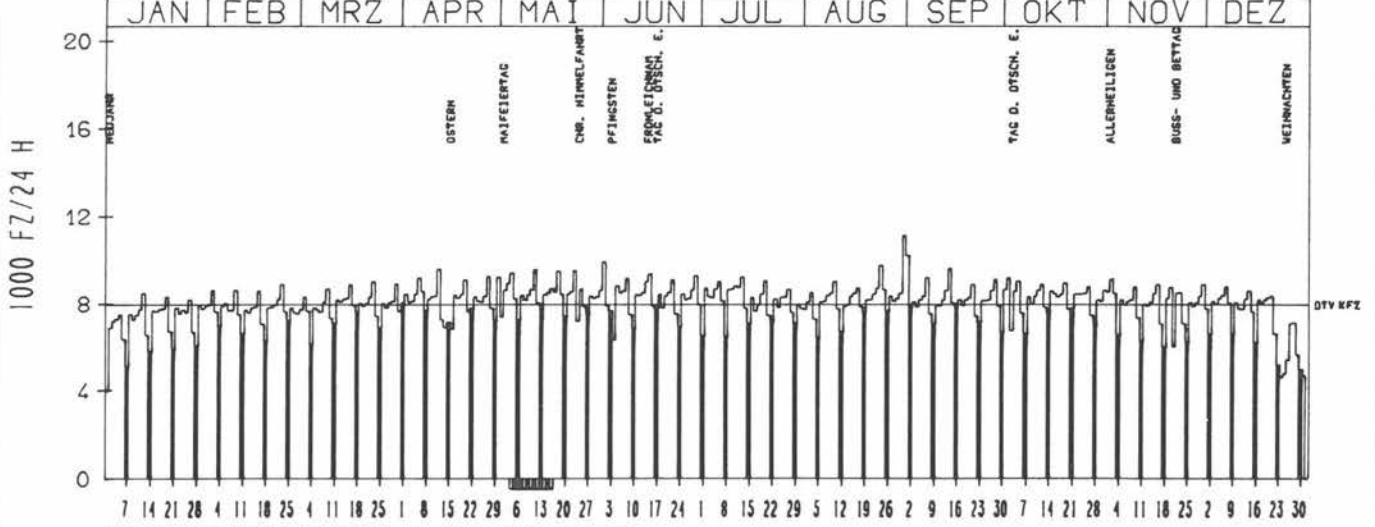
VERKEHRSMENGE 15-19 UHR



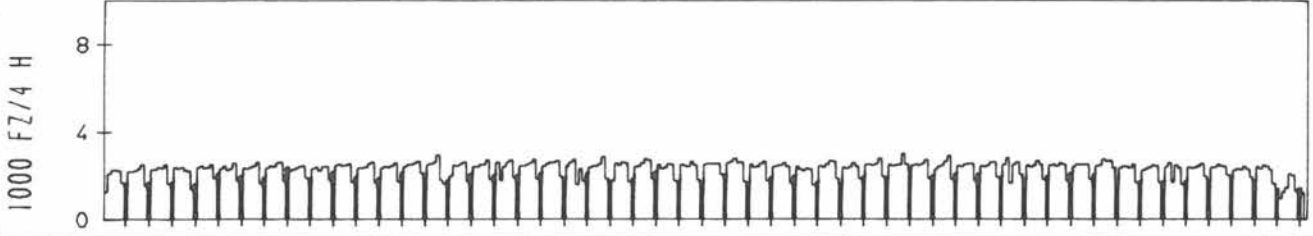
RICHTUNG SÜED

DTV KFZ 7967
 MAX WERKTAG 9938 FR 1. 6.
 MAX FER-WKTAG 11132 FR 31. 8.
 MAX SO+FEITAG 8077 SO 1. 4.

TÄGLICHE VERKEHRSMENGE



VERKEHRSMENGE 15-19 UHR



JAHRESGANGLINIEN 1990

ZST: GRUENHAGEN

LAND: NIEDERSACHSEN

STRASSE: B 4

NR.: 2828 3 322

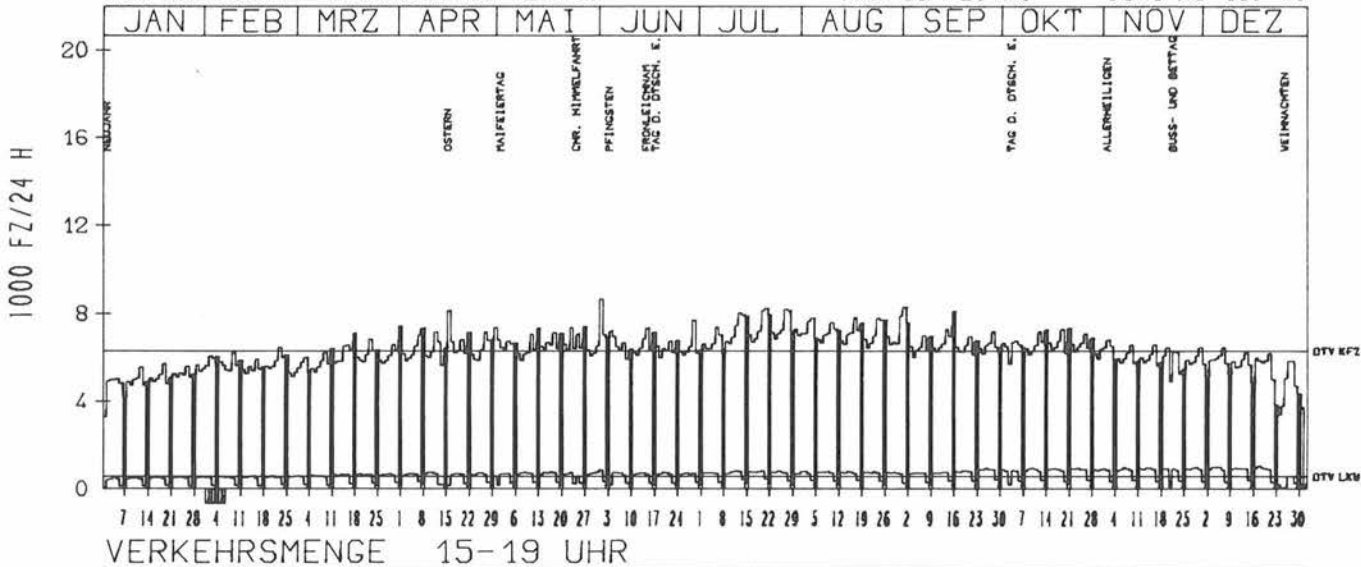
KM: 11.9

NETZKNOTEN:

RICHTUNG NÖRD

DTV KFZ	6296
DTV LKW	577 = 9.17 %
MAX WERKTAG	8678 FR 1. 6.
MAX FER-WKTAG	8291 SA 1. 9.
MAX SO+FEITAG	8141 MO 16. 4.

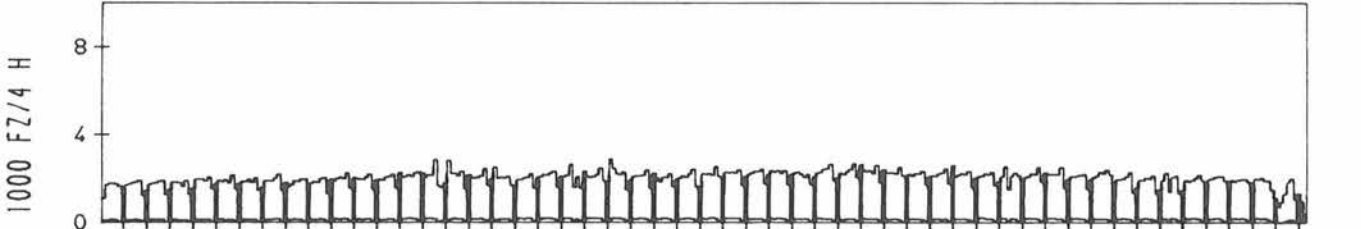
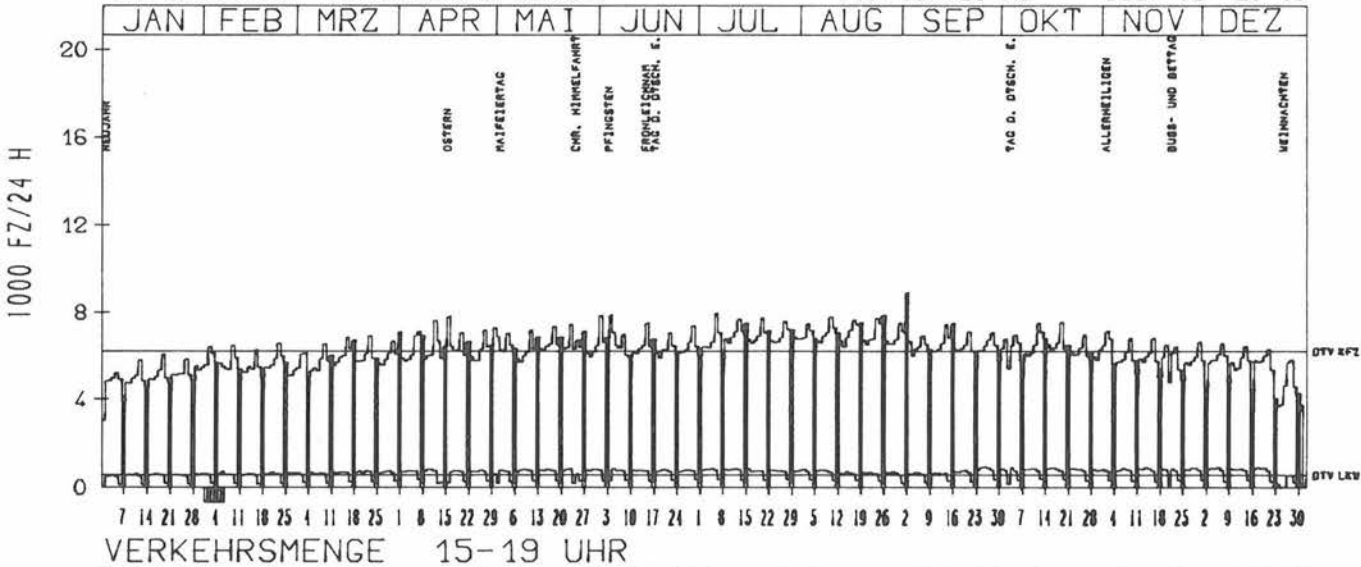
TAEGLICHE VERKEHRSMENGE



RICHTUNG SÜED

DTV KFZ	6198
DTV LKW	588 = 9.49 %
MAX WERKTAG	7876 FR 1. 6.
MAX FER-WKTAG	7982 FR 6. 7.
MAX SO+FEITAG	8907 SO 2. 9.

TAEGLICHE VERKEHRSMENGE



JAHRESGANGLINIEN 1990

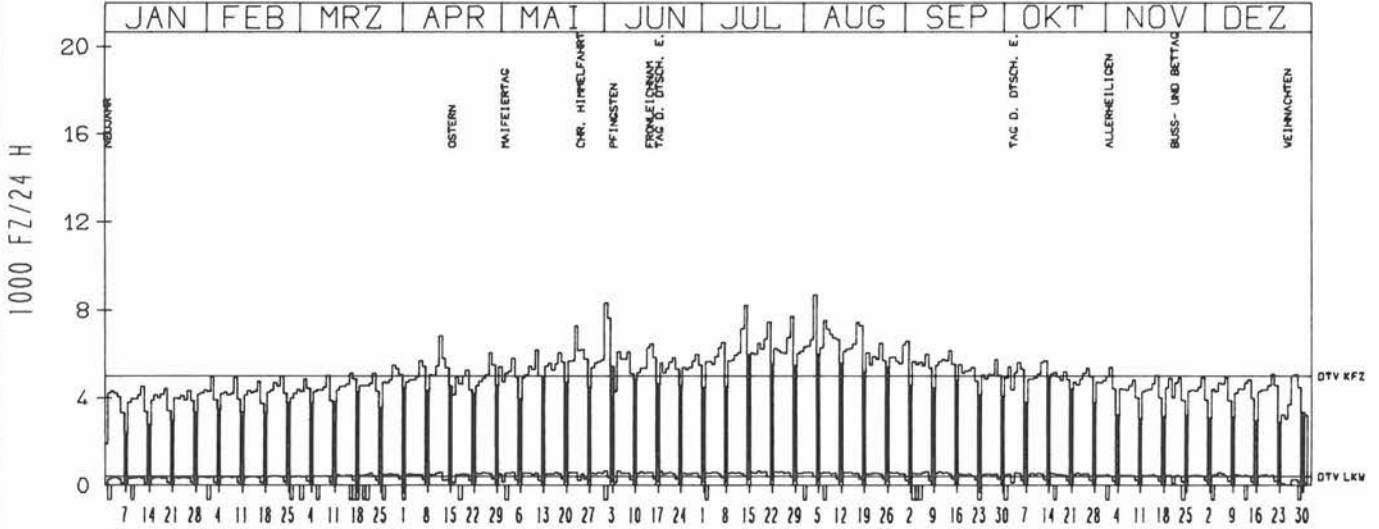
ZST: BREDSTEDT
 NR.: 1319 1 152

LAND: SCHLESWIG-HOLSTEIN
 STRASSE: B 5
 KM: 132.6
 NETZKNOTEN:

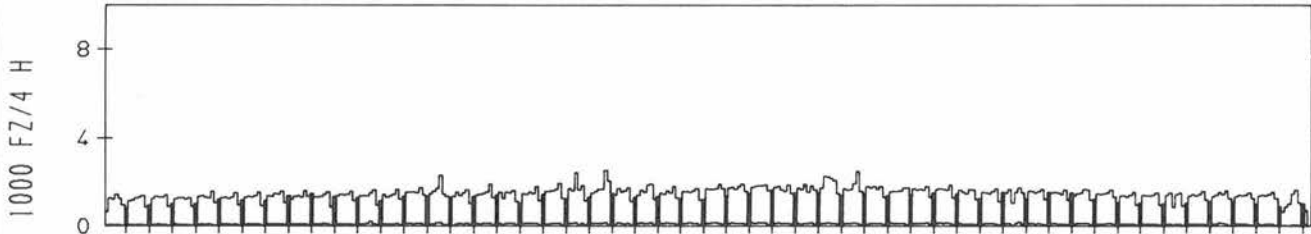
RICHTUNG NORD

DTV KFZ 4993
 DTV LKW 407 = 8.15 %
 MAX WERKTAG 7294 MI 23.5.
 MAX FER-WKTAG 8684 SA 4.8.
 MAX SO+FEITAG 6180 DO 24.5.

TAEGLICHE VERKEHRSMENGE



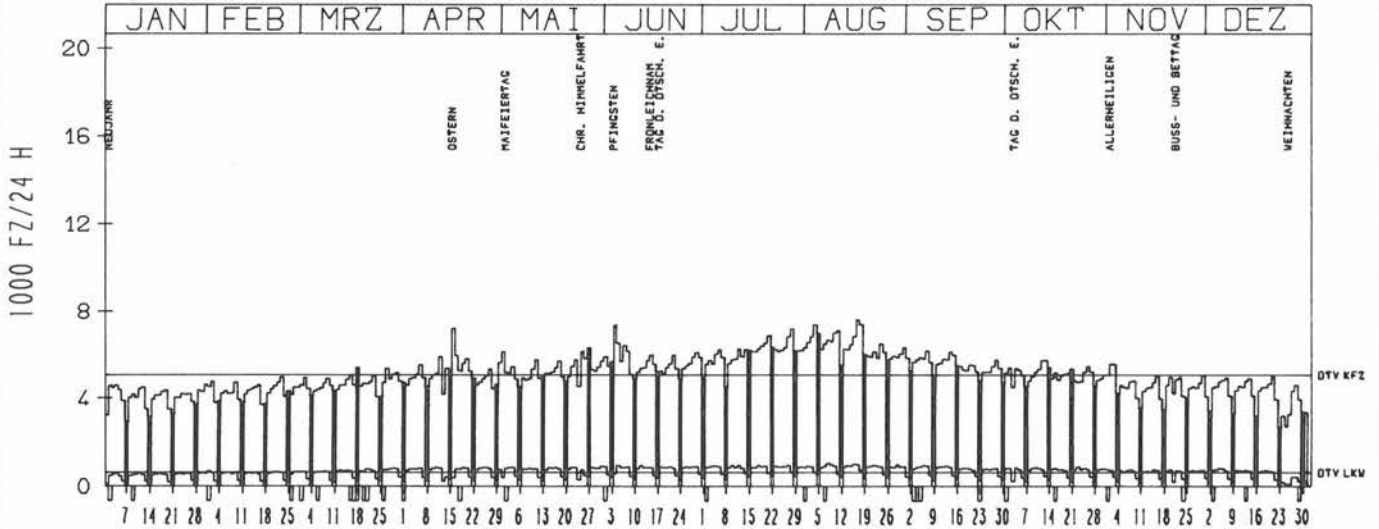
VERKEHRSMENGE 15-19 UHR




RICHTUNG SUED

DTV KFZ 5082
 DTV LKW 654 = 12.86 %
 MAX WERKTAG 6503 DI 5.6.
 MAX FER-WKTAG 7632 FR 17.8.
 MAX SO+FEITAG 7371 MO 4.6.

TAEGLICHE VERKEHRSMENGE



VERKEHRSMENGE 15-19 UHR



JAHRESGANGLINIEN 1990

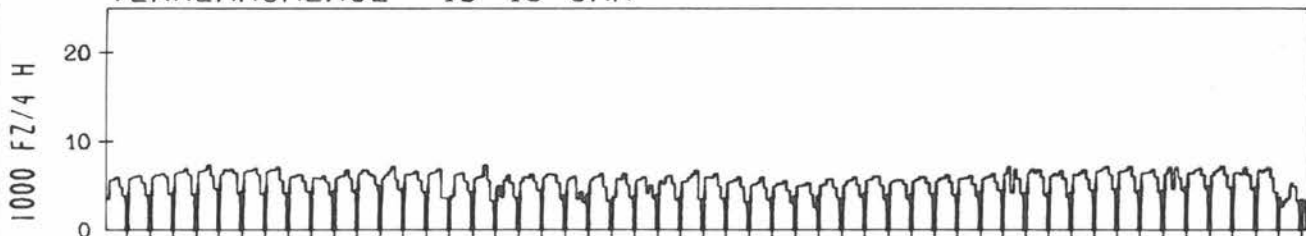
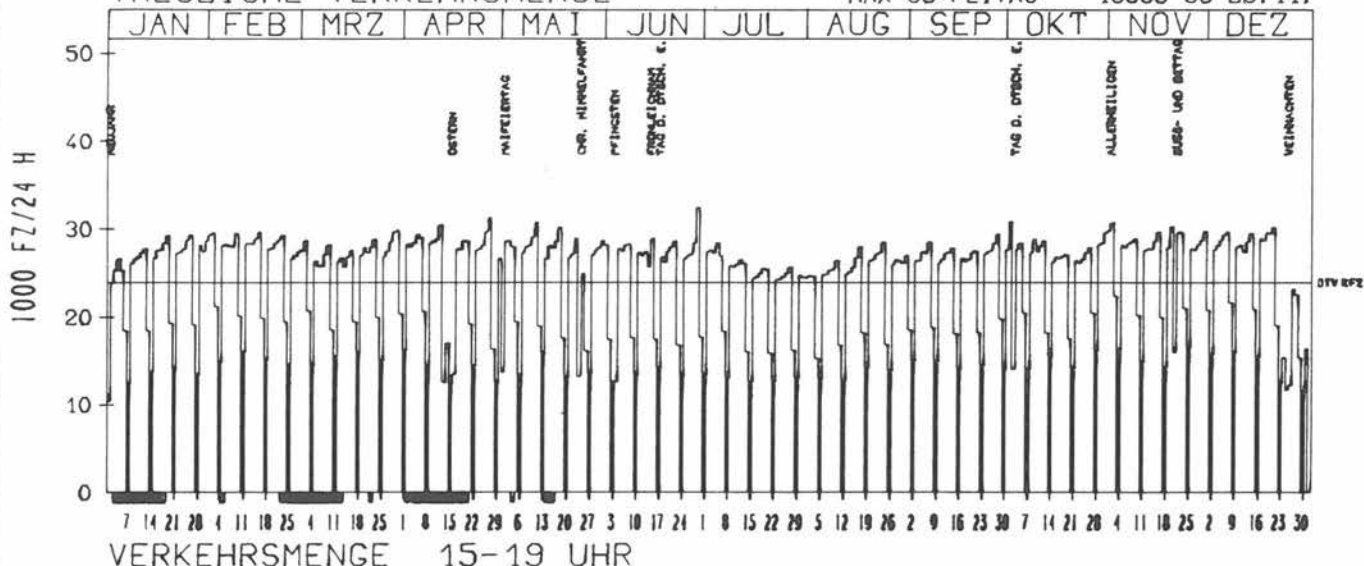
ZST: FRUCHTALLEE
 NR.: 2425 2 210

LAND: HAMBURG
 STRASSE: B 5
 KM:
 NETZKNOTEN: 2425 003
 2425 005

RICHTUNG OST

DTV KFZ 23919
 MAX WERKTAG 31263 FR 27. 4.
 MAX FER-VKTAG 32388 FR 29. 6.
 MAX SO+FEITAG 16689 SO 25. 11.

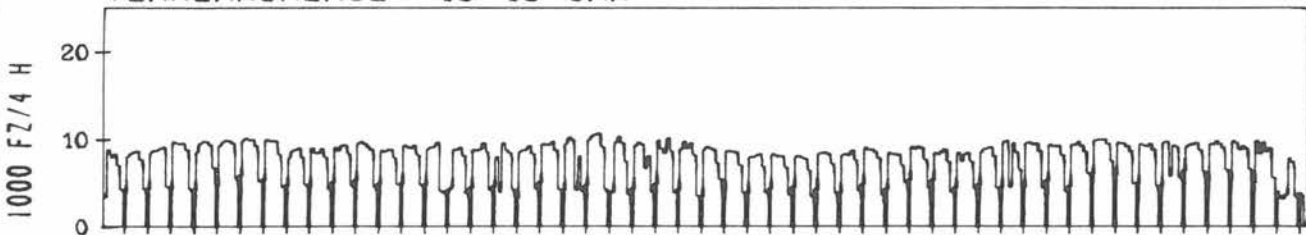
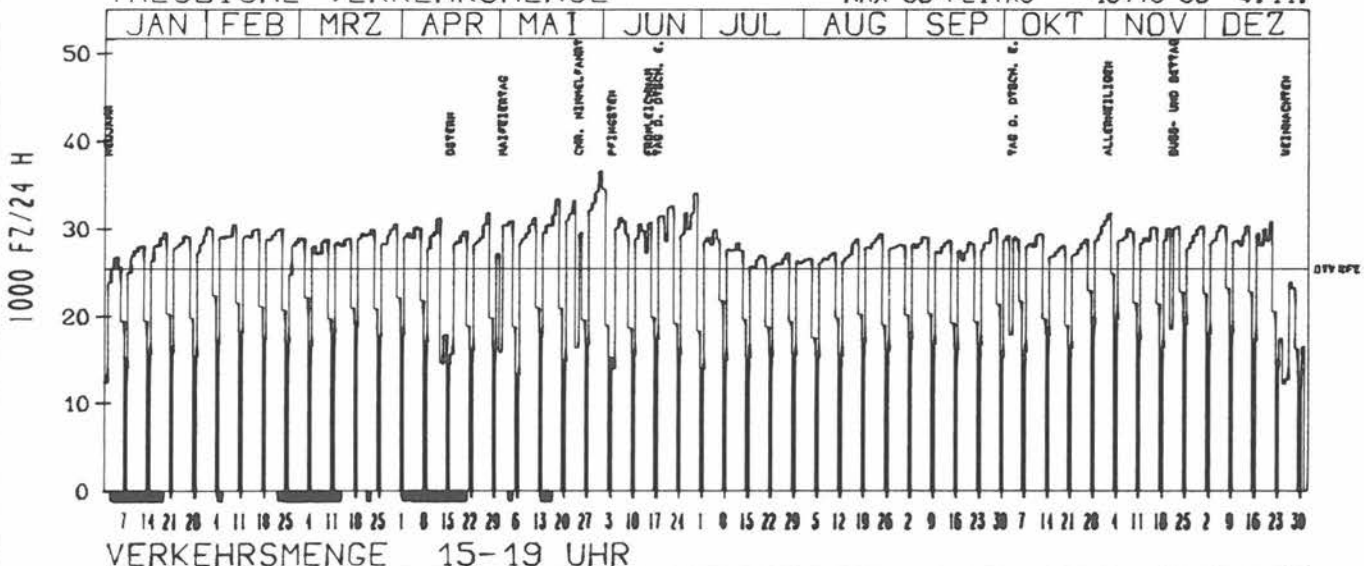
TAEGLICHE VERKEHRSMENGE



RICHTUNG WEST

DTV KFZ 25424
 MAX WERKTAG 36610 DO 31. 5.
 MAX FER-VKTAG 34069 FR 29. 6.
 MAX SO+FEITAG 19779 SO 4. 11.

TAEGLICHE VERKEHRSMENGE



JAHRESGANGLINIEN 1990

ZST: LAUENBURG

LAND: STRASSE

SCHLESWIG-HOLSTEIN

NR.: 2528 1 161

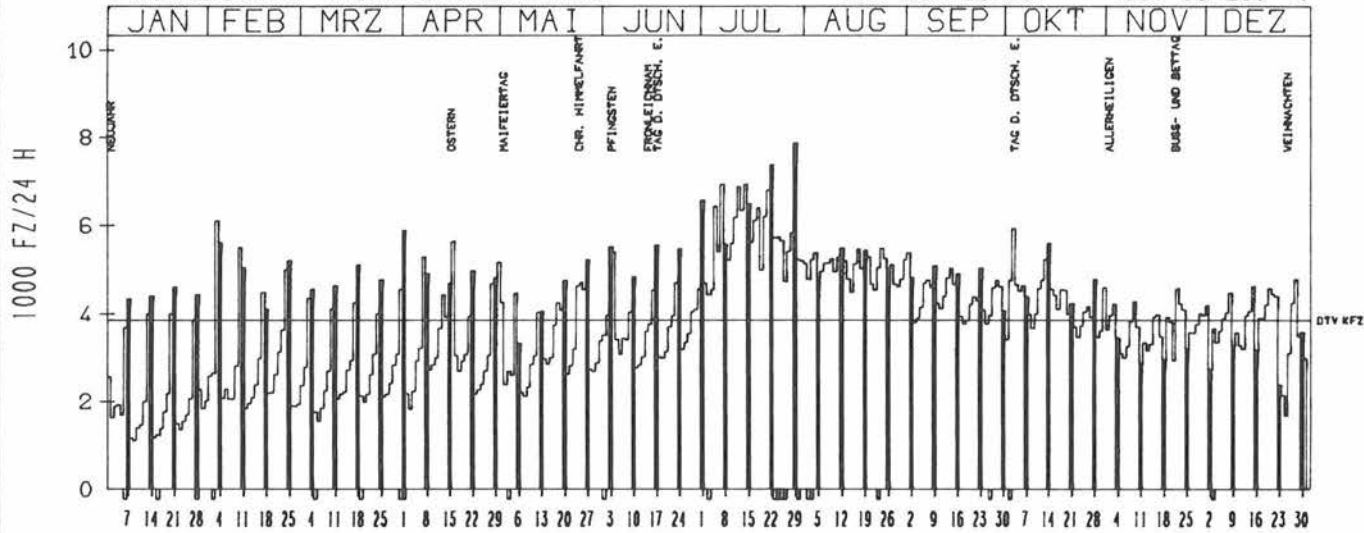
KM: NETZKNOTEN:

B 5

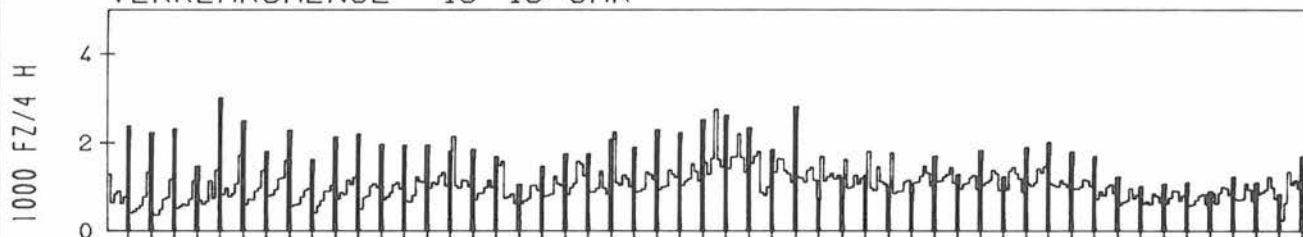
RICHTUNG NÖRD

DTV KFZ	3863
MAX WERKTAG	6099 SA 3. 2.
MAX FER-WKTAG	6933 SA 14. 7.
MAX SO+FEITAG	7864 SO 29. 7.

TÄGLICHE VERKEHRSMENGE



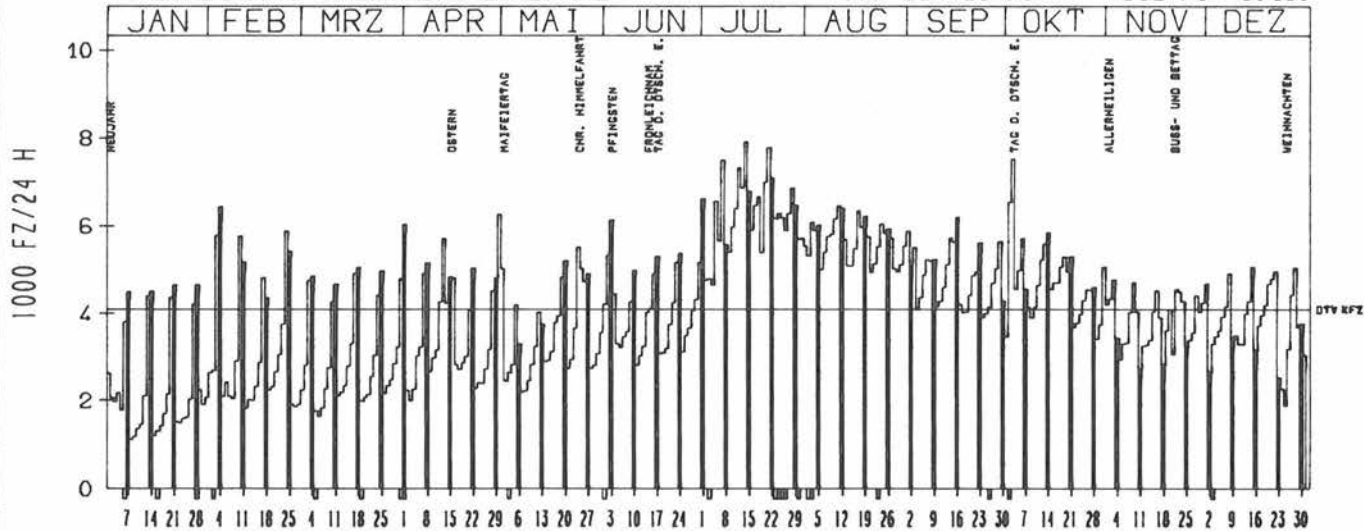
VERKEHRSMENGE 15-19 UHR



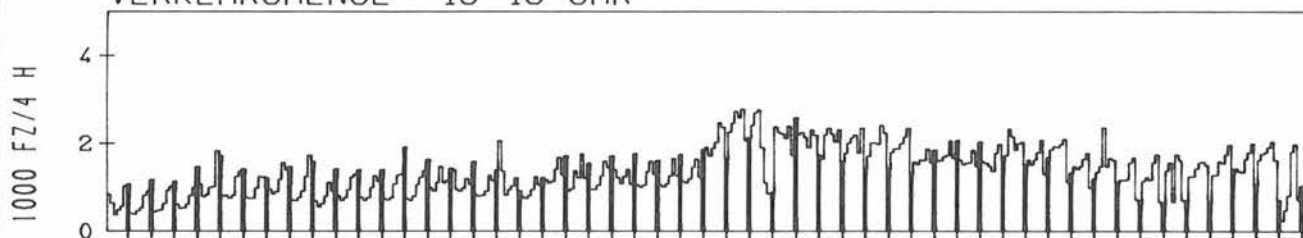
RICHTUNG SÜED

DTV KFZ	4102
MAX WERKTAG	6261 MO 30. 4.
MAX FER-WKTAG	7916 SA 14. 7.
MAX SO+FEITAG	7532 MI 3. 10.

TÄGLICHE VERKEHRSMENGE



VERKEHRSMENGE 15-19 UHR



JAHRESGANGLINIEN 1990

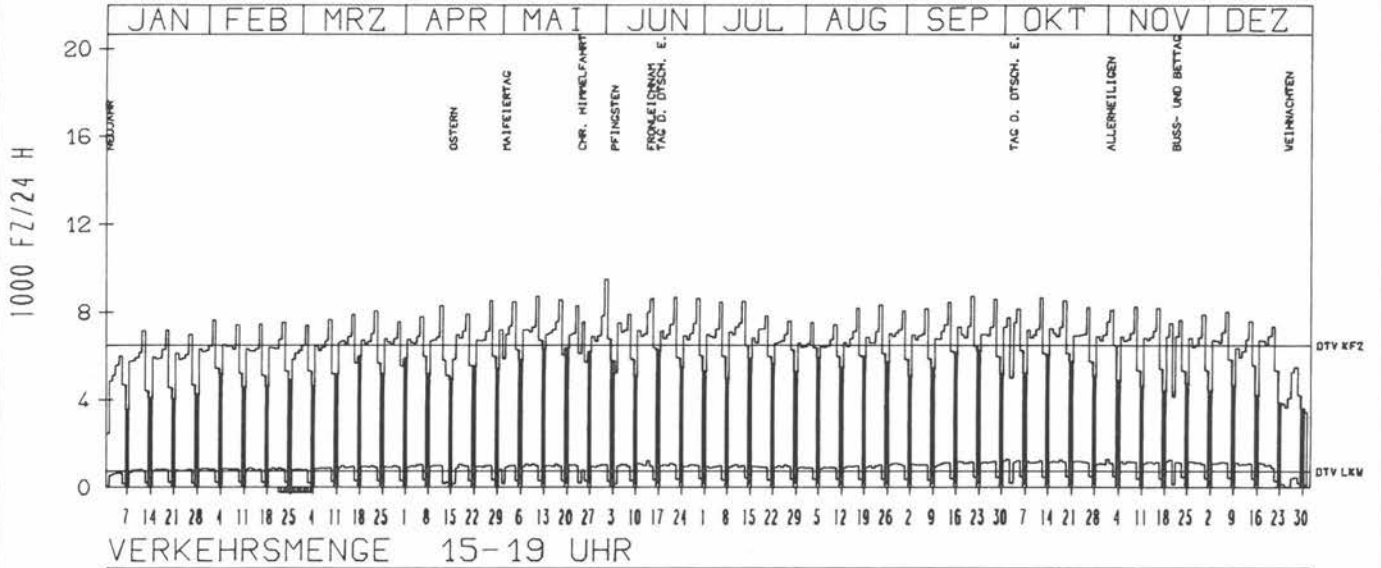
ZST: LANGENDAMM
 NR.: 3321 3 325

LAND: NIEDERSACHSEN
 STRASSE: B 6
 KM: 43.8
 NETZKNOTEN:

RICHTUNG NÖRD

DTV KFZ 6492
 DTV LKW 755 = 11.63 %
 MAX WERKTAG 9492 FR 1. 6.
 MAX FER-WKTAG 8652 FR 22. 6.
 MAX SO+FEITAG 6379 SO 20. 5.

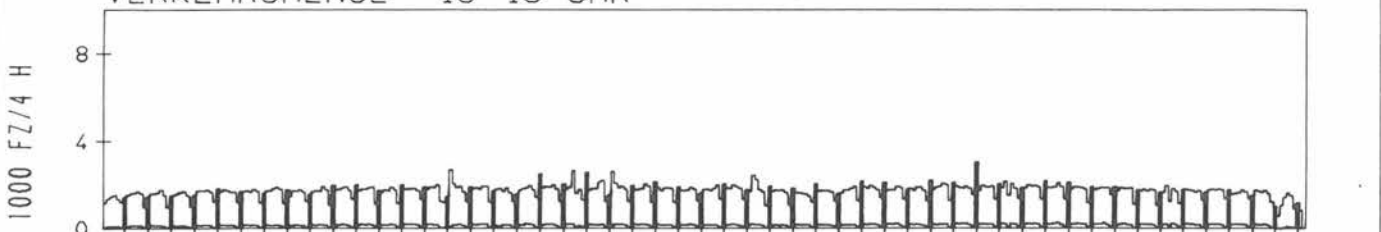
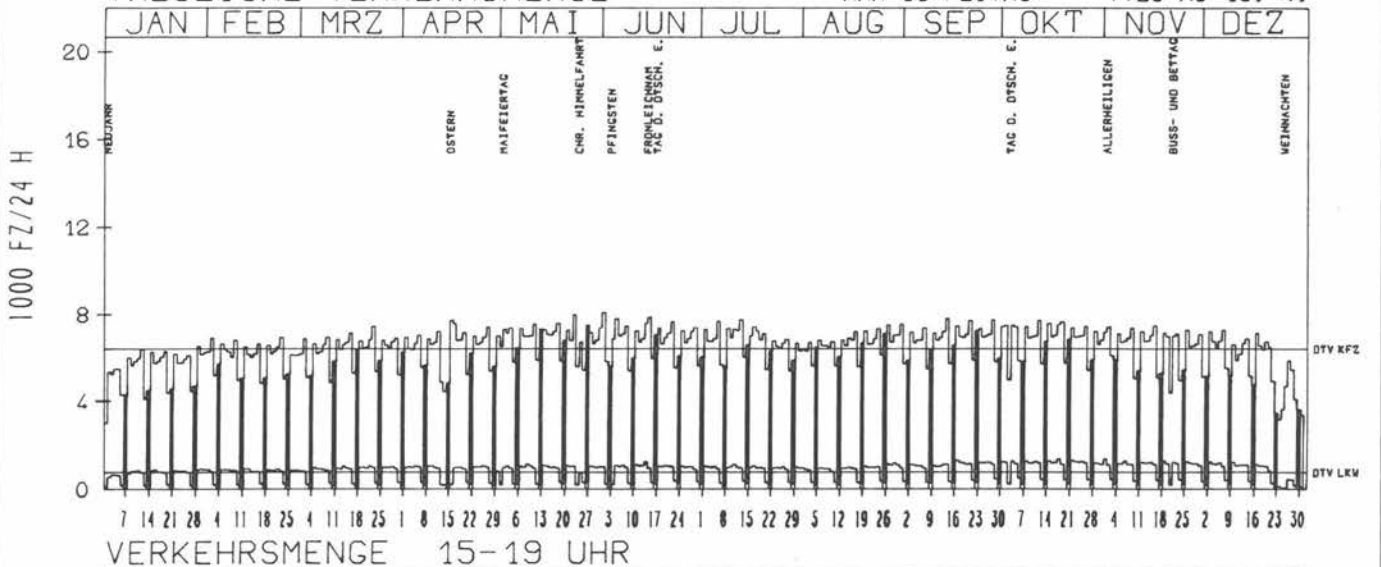
TÄGLICHE VERKEHRSMENGE



RICHTUNG SÜED

DTV KFZ 6412
 DTV LKW 791 = 12.34 %
 MAX WERKTAG 8101 FR 1. 6.
 MAX FER-WKTAG 7889 FR 15. 6.
 MAX SO+FEITAG 7726 MO 16. 4.

TÄGLICHE VERKEHRSMENGE



JAHRESGANGLINIEN

1990

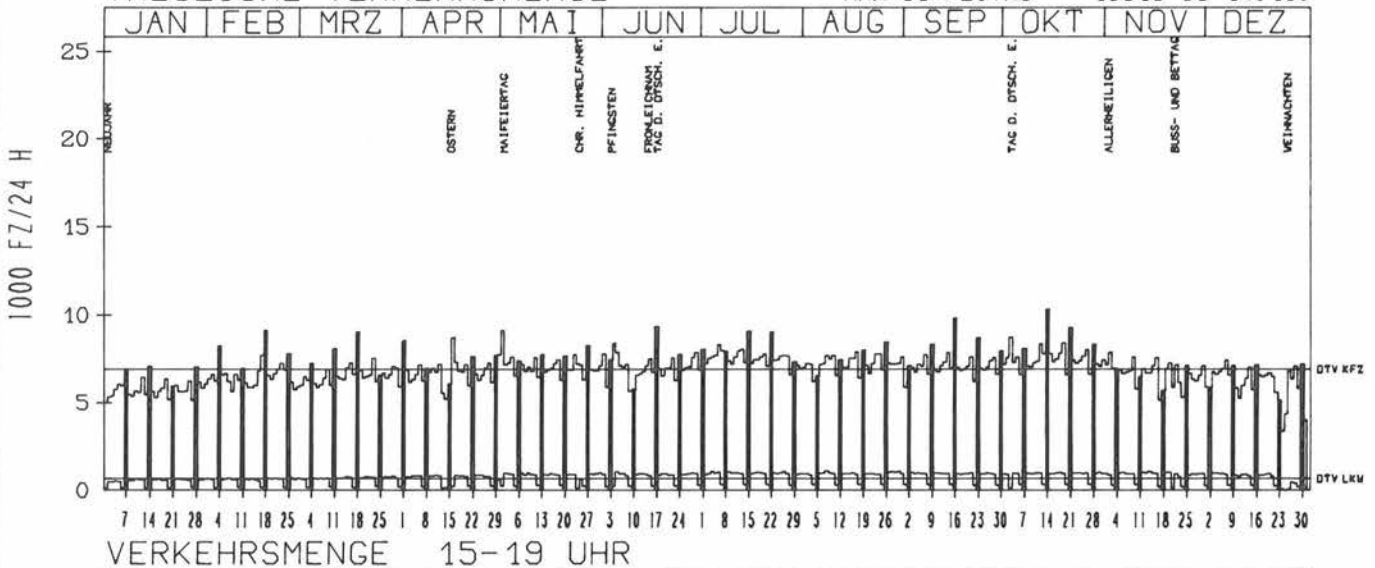
ZST: POSTHÖF
NR.: 3928 3 340

LAND: NIEDERSACHSEN
STRASSE: B 6
KM: 36.9
NETZKNOTEN:

RICHTUNG NÖRD

DTV KFZ 6915
DTV LKW 663 = 9.58 %
MAX WERKTAG 8401 FR 19.10.
MAX FER-WKTAG 8346 FR 6.7.
MAX SO+FEITAG 10316 SO 14.10.

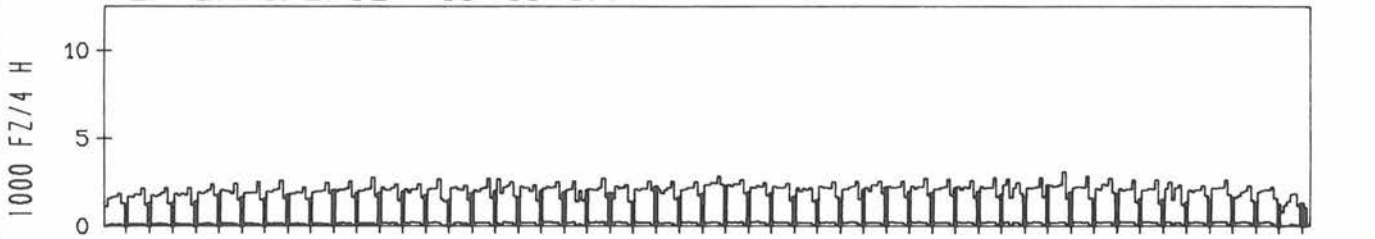
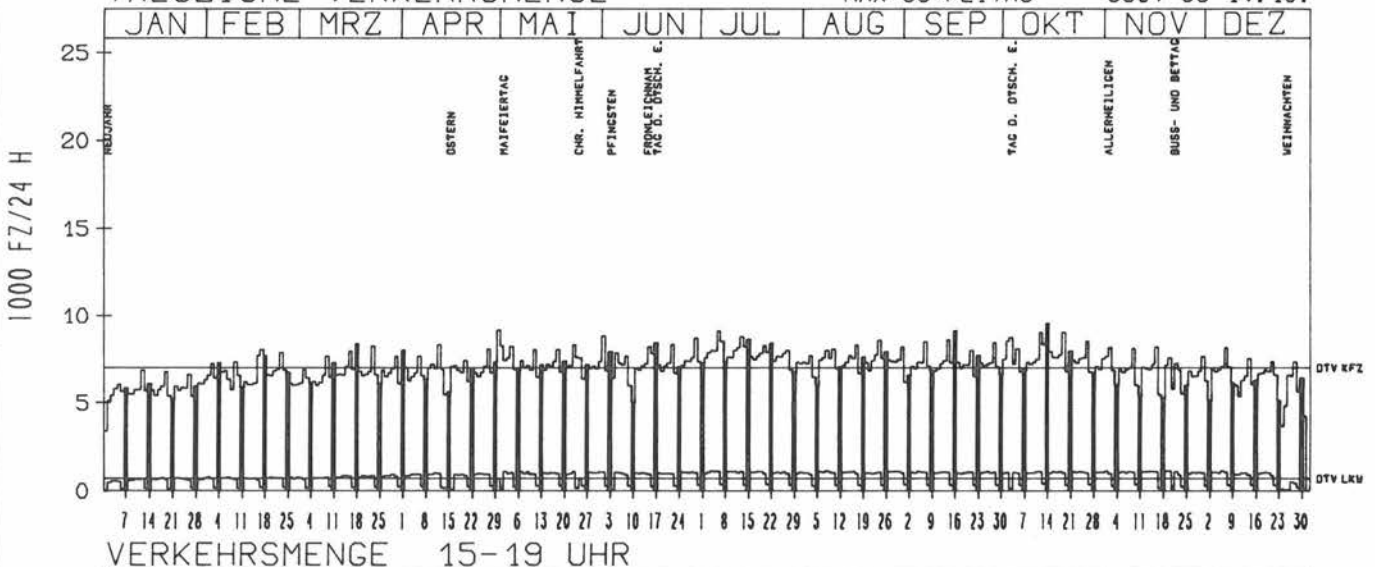
TAEGLICHE VERKEHRSMENGE



RICHTUNG SÜED

DTV KFZ 7025
DTV LKW 735 = 10.46 %
MAX WERKTAG 9179 MO 30.4.
MAX FER-WKTAG 9129 FR 6.7.
MAX SO+FEITAG 9607 SO 14.10.

TAEGLICHE VERKEHRSMENGE



JAHRESGANGLINIEN 1990

ZST: GOSLAR
NR.: 4028 3 355

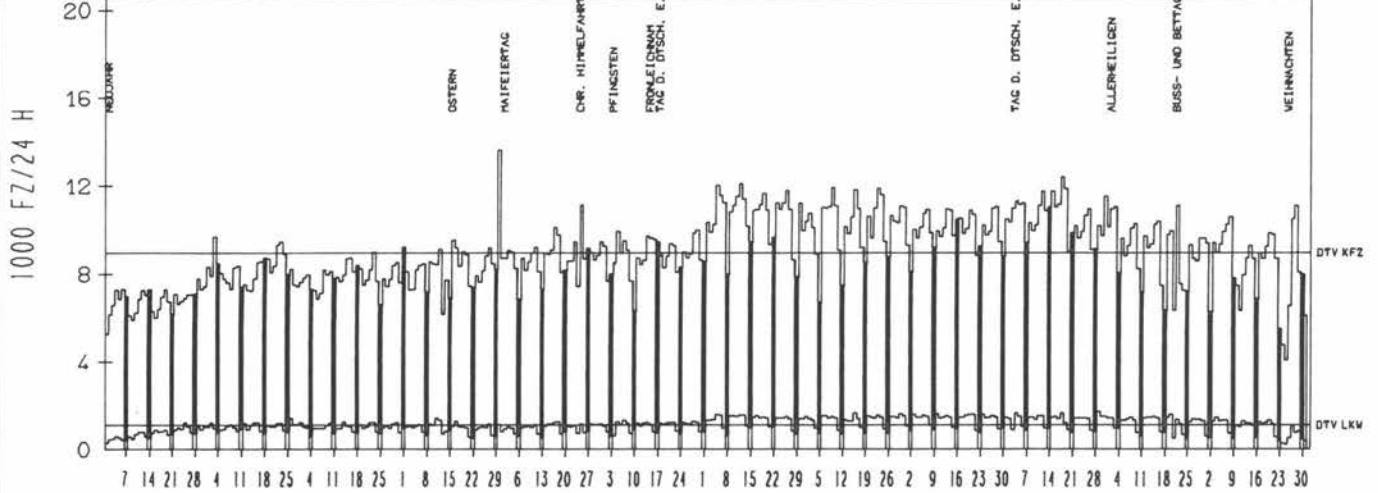
LAND: NIEDERSACHSEN
STRASSE: B 6
KM: 50.2
NETZKNOTEN:

RICHTUNG NORD

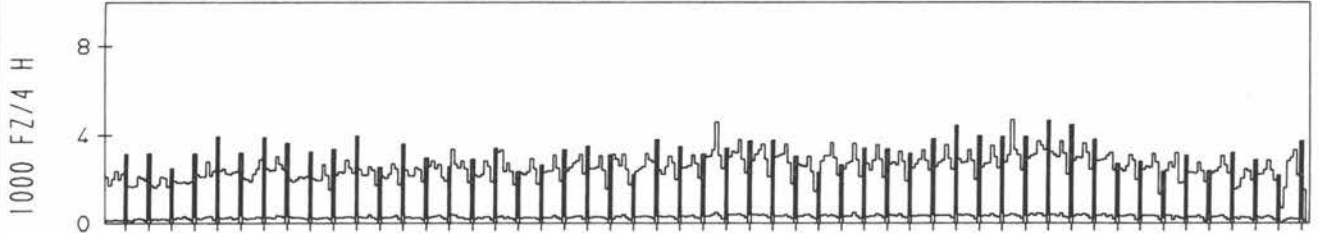
DTV KFZ 8964
DTV LKW 1098 = 12.25 %
MAX WERKTAG 13638 MO 30. 4.
MAX FER-WKTAG 12087 DO 12. 7.
MAX SO+FEITAG 11034 SO 14. 10.

TAEGLICHE VERKEHRSMENGE

JAN	FEB	MRZ	APR	MAI	JUN	JUL	AUG	SEP	OKT	NOV	DEZ
-----	-----	-----	-----	-----	-----	-----	-----	-----	-----	-----	-----



VERKEHRSMENGE 15-19 UHR

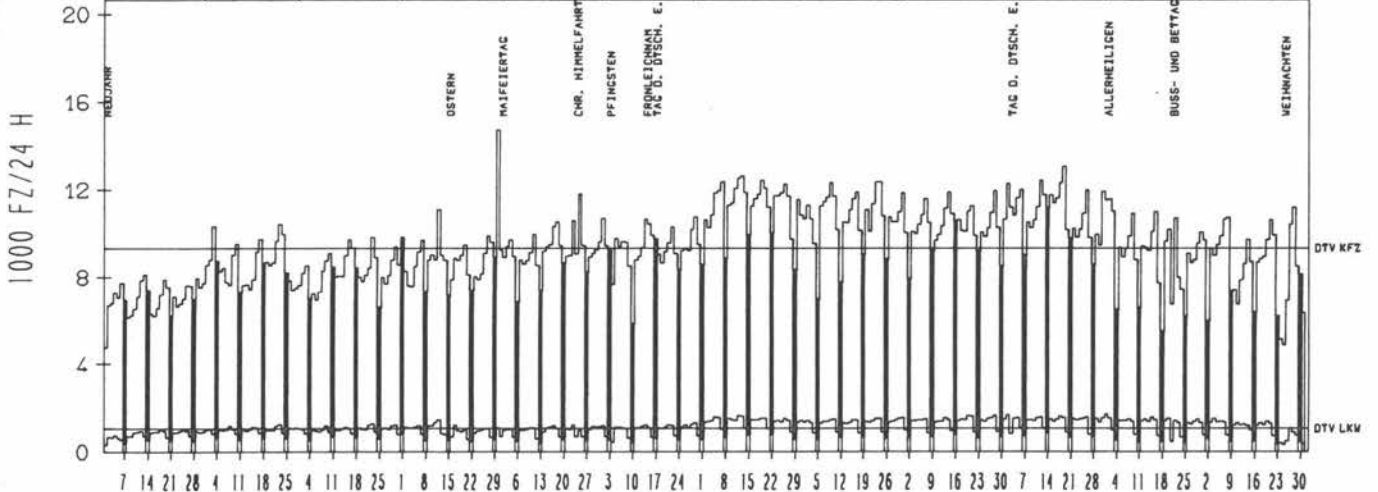


RICHTUNG SUED

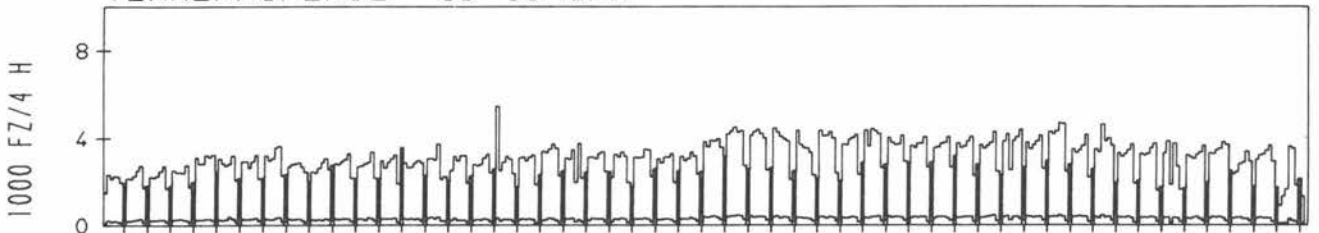
DTV KFZ 9338
DTV LKW 1090 = 11.67 %
MAX WERKTAG 14728 MO 30. 4.
MAX FER-WKTAG 12640 FR 13. 7.
MAX SO+FEITAG 11213 MI 3. 10.

TAEGLICHE VERKEHRSMENGE

JAN	FEB	MRZ	APR	MAI	JUN	JUL	AUG	SEP	OKT	NOV	DEZ
-----	-----	-----	-----	-----	-----	-----	-----	-----	-----	-----	-----



VERKEHRSMENGE 15-19 UHR



JAHRESGANGLINIEN 1990

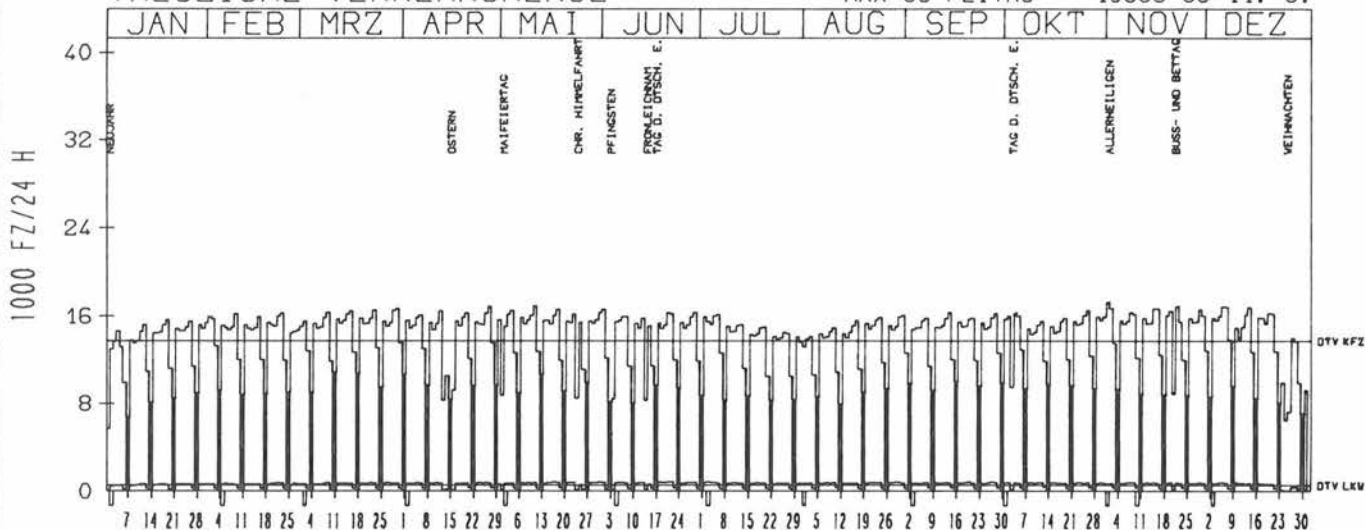
ZST: OBERVELLMAR
 NR.: 4622 6 549 (0549)

LAND: HESSEN
 STRASSE: B 7
 KM:
 NETZKNOTEN: 4622 048
 4622 035

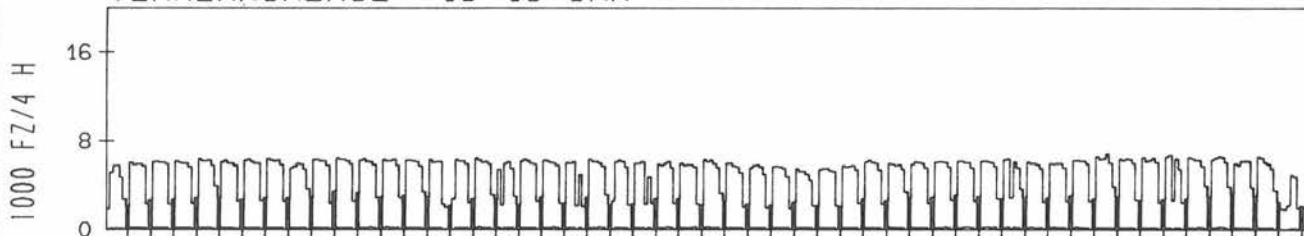
RICHTUNG OST

DTV KFZ 13732
 DTV LKW 574 = 4.18 %
 MAX WERKTAG 16940 FR 11. 5.
 MAX FER-WKTAG 16476 DO 12. 4.
 MAX SO+FEITAG 10855 SO 11. 3.

TAEGLICHE VERKEHRSMENGE



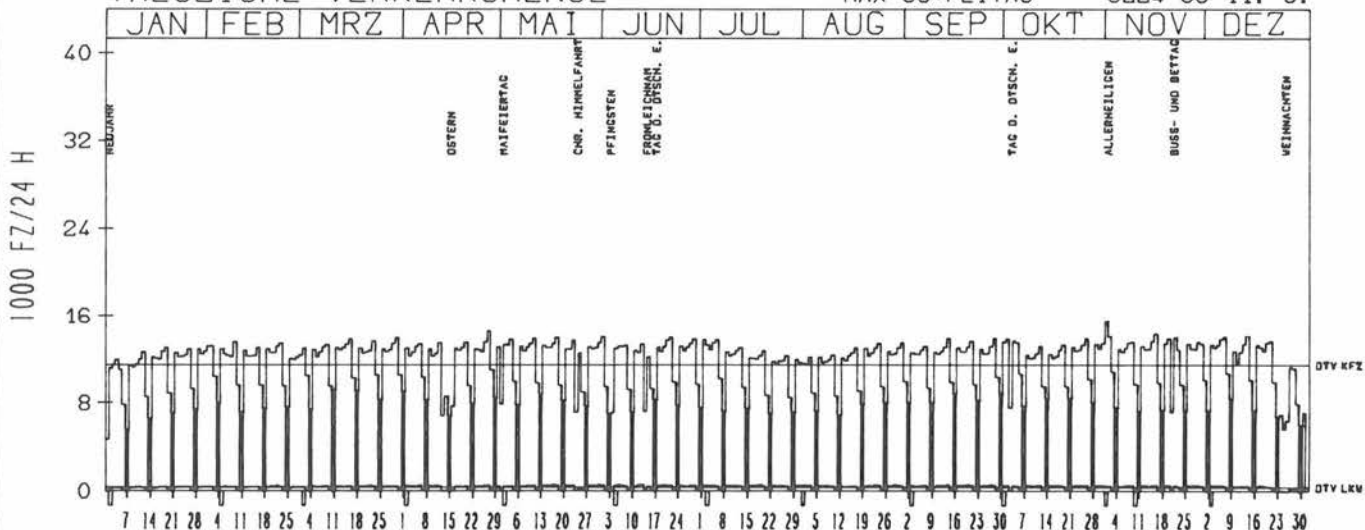
VERKEHRSMENGE 15-19 UHR



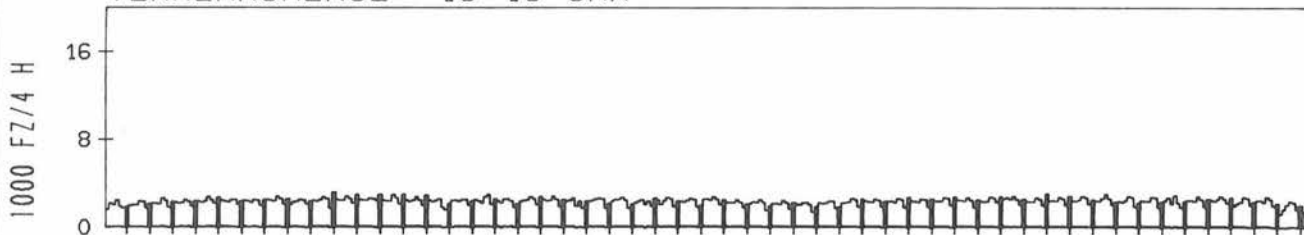
RICHTUNG WEST

DTV KFZ 11480
 DTV LKW 386 = 3.37 %
 MAX WERKTAG 14648 FR 27. 4.
 MAX FER-WKTAG 14026 FR 22. 6.
 MAX SO+FEITAG 9224 SO 11. 3.

TAEGLICHE VERKEHRSMENGE



VERKEHRSMENGE 15-19 UHR



JAHRESGANGLINIEN 1990

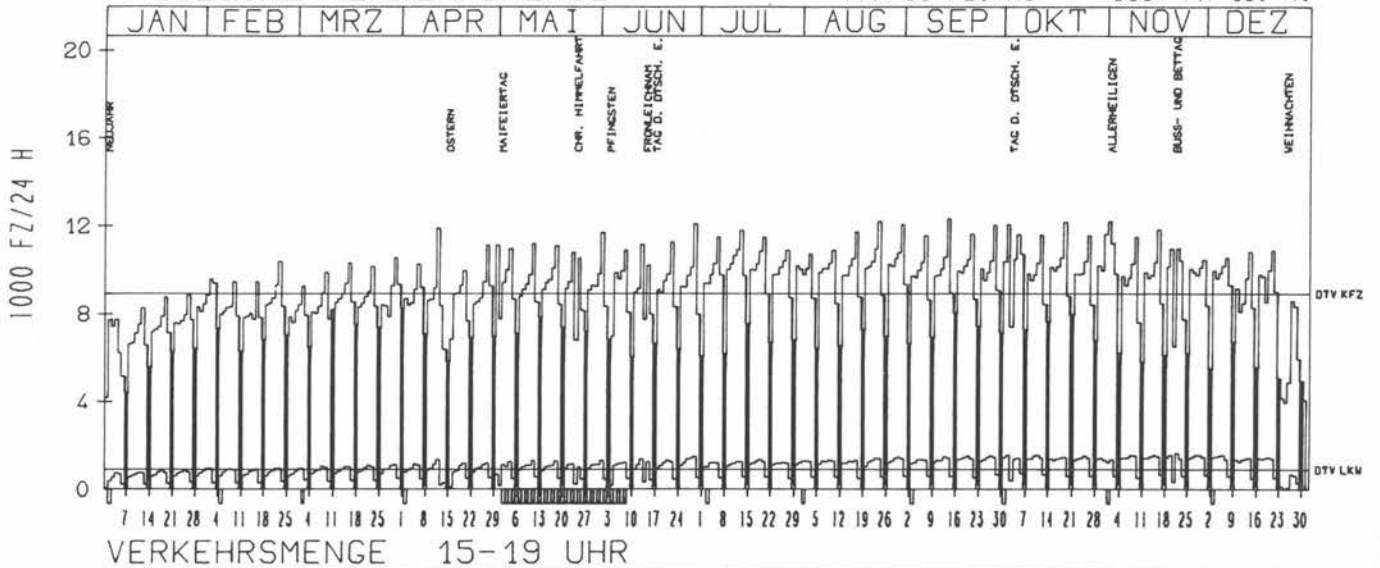
ZST: HELSA
 NR.: 4723 6 651 (0651)

LAND: HESSEN
 STRASSE: B 7
 KM:
 NETZKNOTEN: 4724 024
 4723 009

RICHTUNG OST

DTV KFZ 8941
 DTV LKW 893 = 9.99 %
 MAX WERKTAG 12344 FR 14. 9.
 MAX FER-WKTAG 12201 FR 24. 8.
 MAX SO+FEITAG 8367 FR 13. 4.

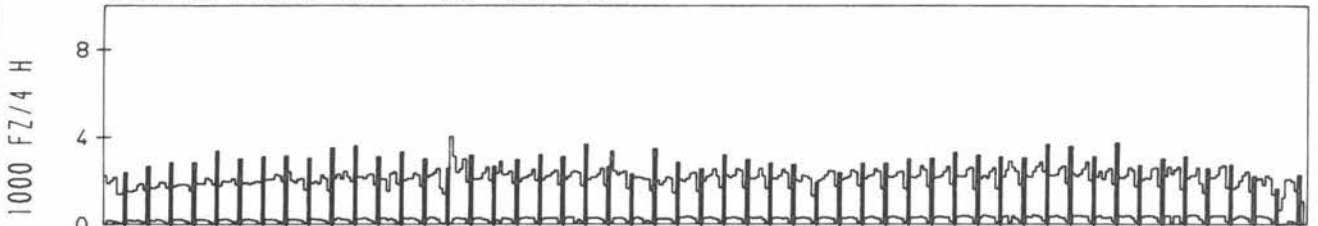
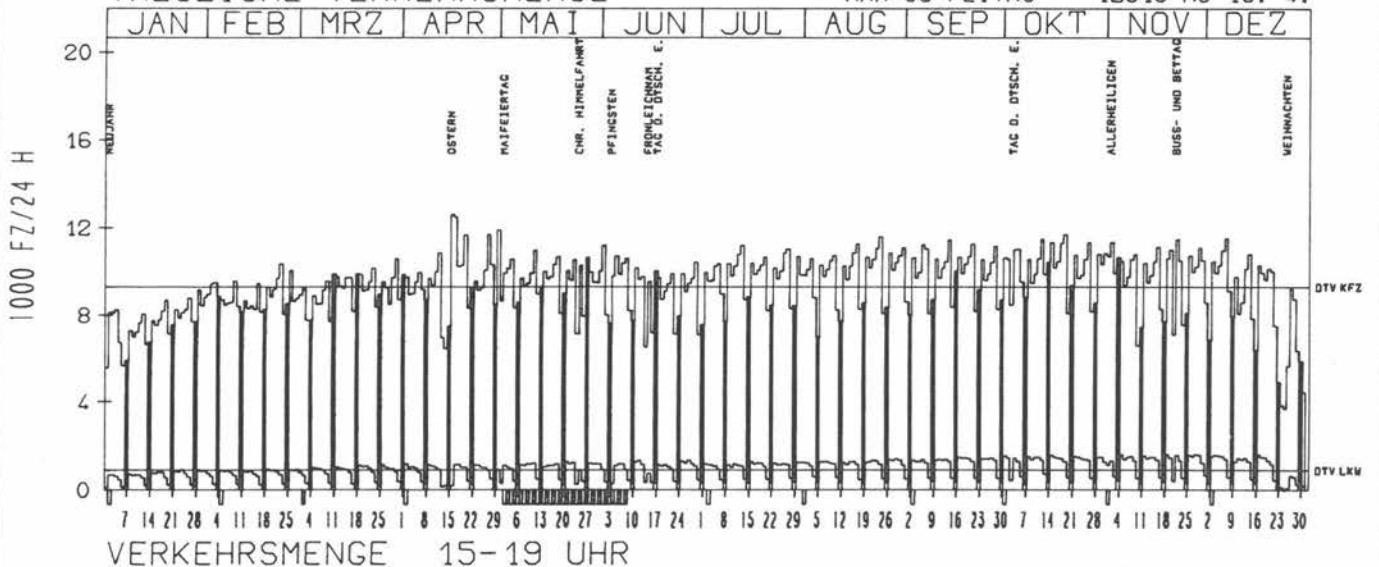
TAEGLICHE VERKEHRSMENGE



RICHTUNG WEST

DTV KFZ 9320
 DTV LKW 911 = 9.78 %
 MAX WERKTAG 11911 MO 30. 4.
 MAX FER-WKTAG 12481 DI 17. 4.
 MAX SO+FEITAG 12619 MO 16. 4.

TAEGLICHE VERKEHRSMENGE



JAHRESGANGLINIEN 1990

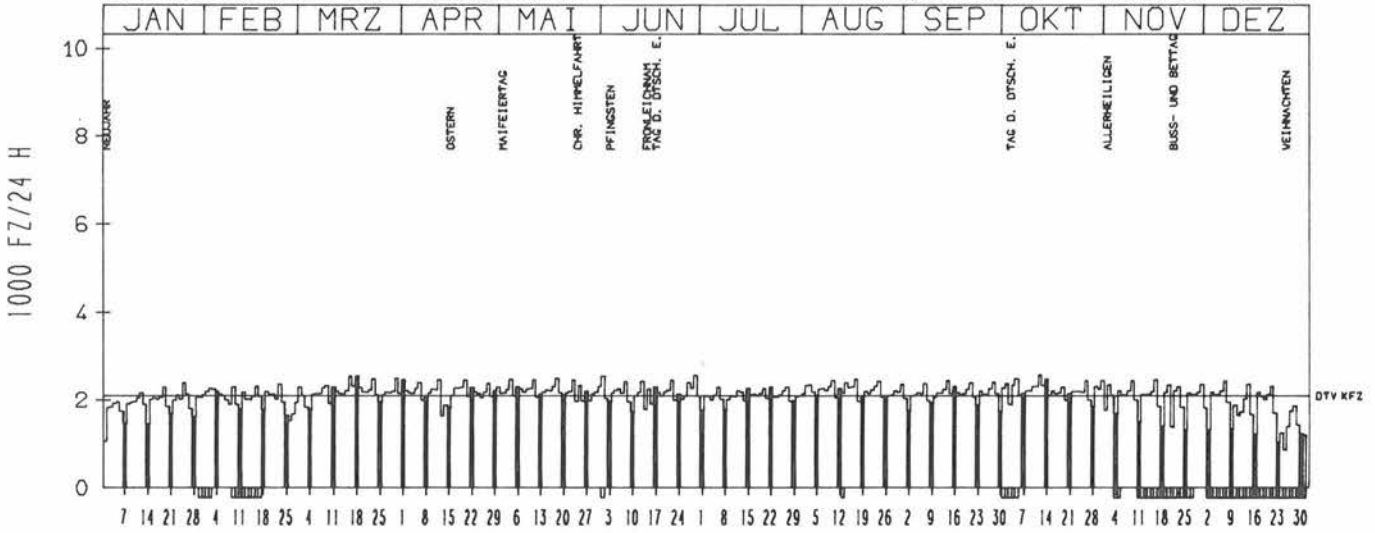
ZST: WAHLRÖD
 NR.: 5312 7 002

LAND: RHEINLAND-PFALZ
 STRASSE: B 8
 KM: 95,0
 NETZKNOTEN: 5312 056
 5312 060

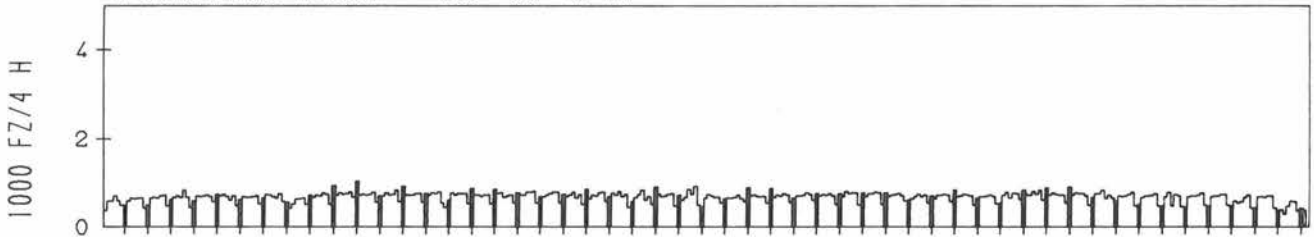
RICHTUNG NÖRD

DTV KFZ 2104
 MAX WERKTAG 2584 FR 12. 10.
 MAX FER-WKTAG 2572 FR 29. 6.
 MAX SO+FEITAG 2554 SO 18. 3.

TÄGLICHE VERKEHRSMENGE



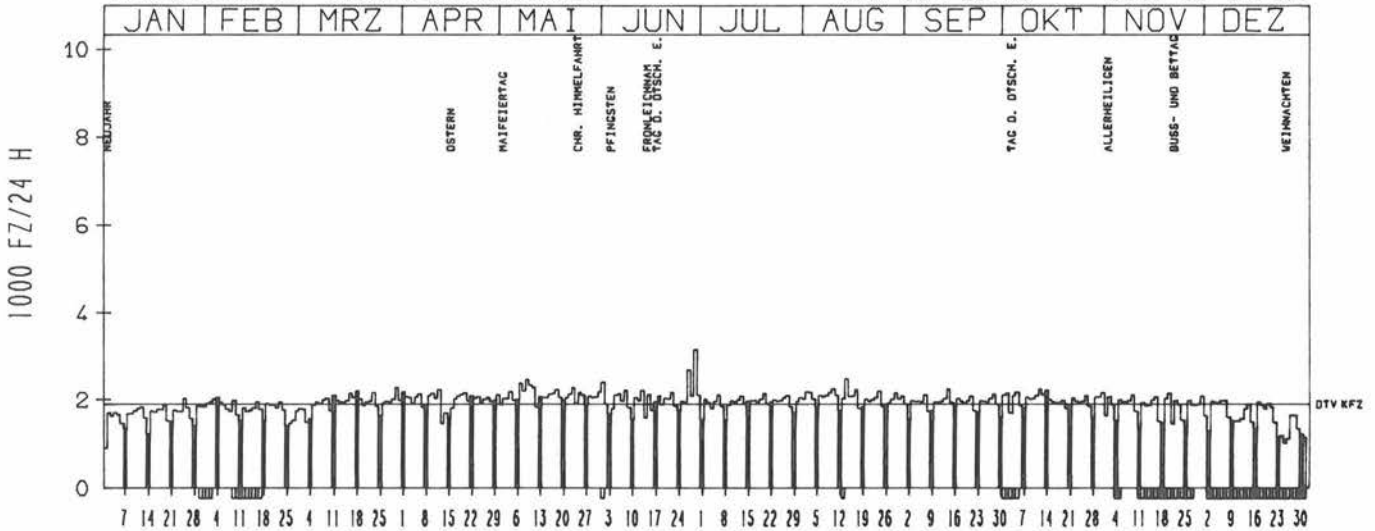
VERKEHRSMENGE 15-19 UHR



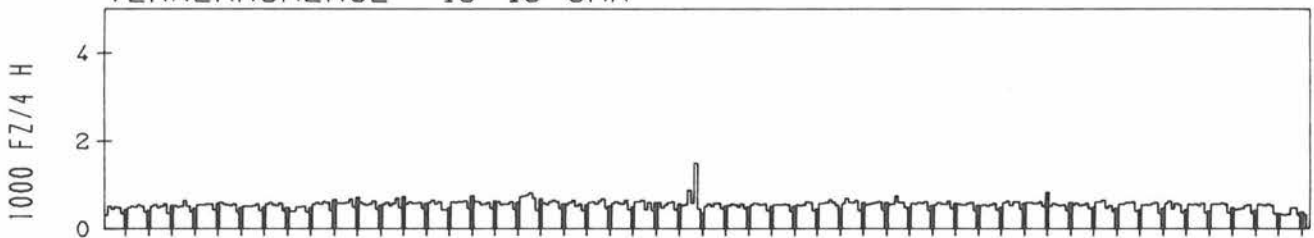
RICHTUNG SÜED

DTV KFZ 1912
 MAX WERKTAG 2477 MI 9. 5.
 MAX FER-WKTAG 3159 FR 29. 6.
 MAX SO+FEITAG 2219 SO 14. 10.

TÄGLICHE VERKEHRSMENGE



VERKEHRSMENGE 15-19 UHR



JAHRESGANGLINIEN 1990

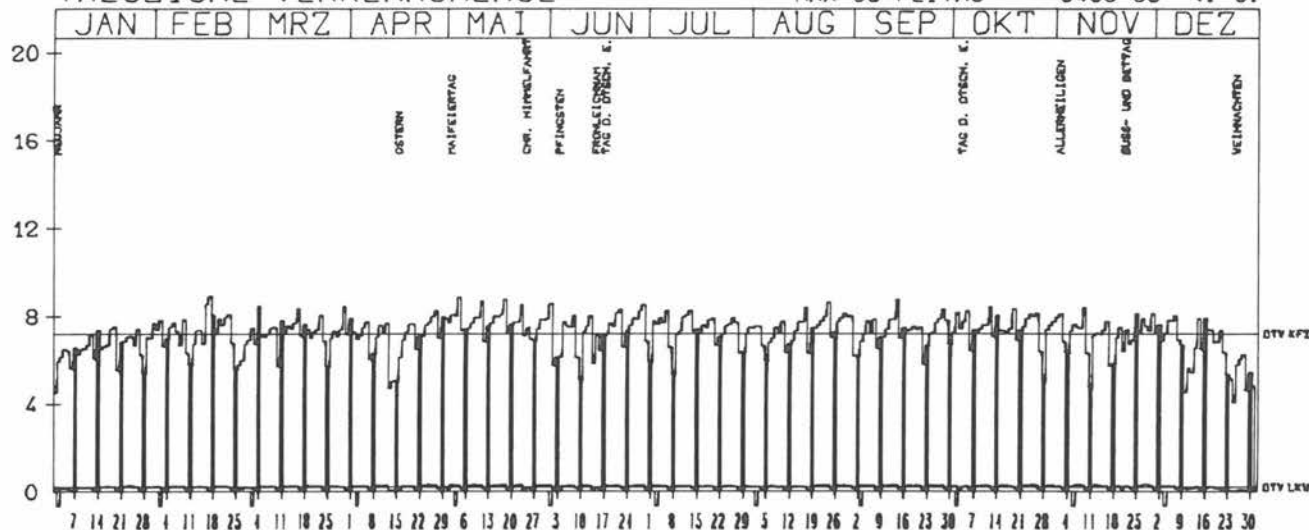
ZST: KÖNIGSTEIN
 NR.: 5816 6 601 (0601)

LAND: HESSEN
 STRASSE: B 8
 KM: 14.0
 NETZKNOTEN: 5716 028
 5816 037

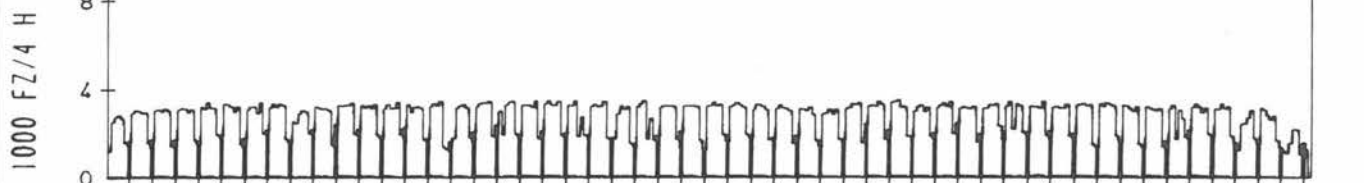
RICHTUNG NÖRD

DTV KFZ 7194
 DTV LKW 211 = 2.93 %
 MAX WERKTAG 8945 SA 17. 2.
 MAX FER-WKTAG 8643 FR 24. 8.
 MAX SO+FEITAG 8465 SO 4. 3.

TÄGLICHE VERKEHRSMENGE



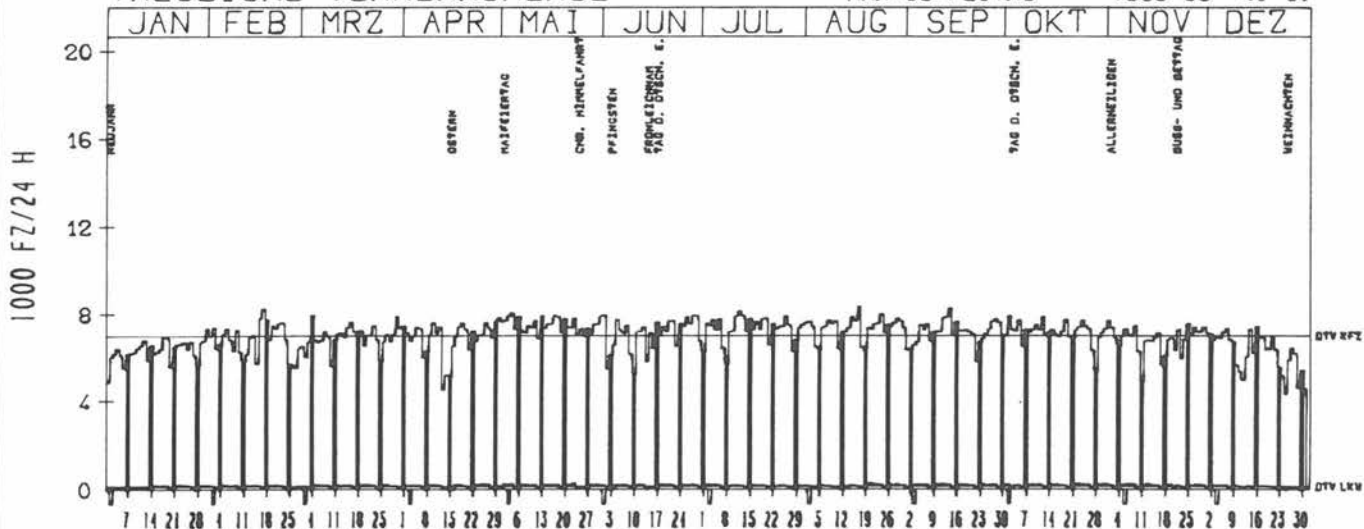
VERKEHRSMENGE 15-19 UHR



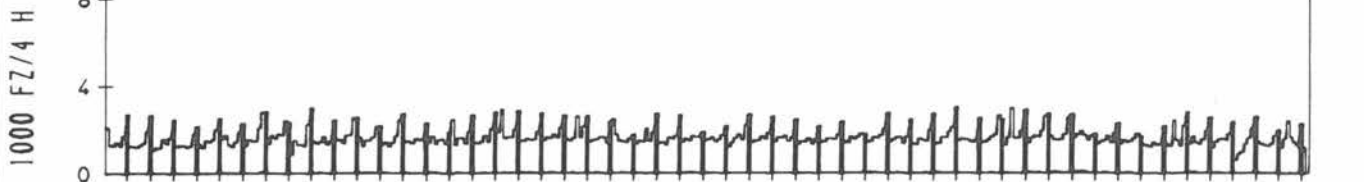
RICHTUNG SÜED

DTV KFZ 6996
 DTV LKW 165 = 2.35 %
 MAX WERKTAG 8298 FR 14. 9.
 MAX FER-WKTAG 8374 FR 17. 8.
 MAX SO+FEITAG 7965 SO 4. 3.

TÄGLICHE VERKEHRSMENGE



VERKEHRSMENGE 15-19 UHR



JAHRESGANGLINIEN 1990

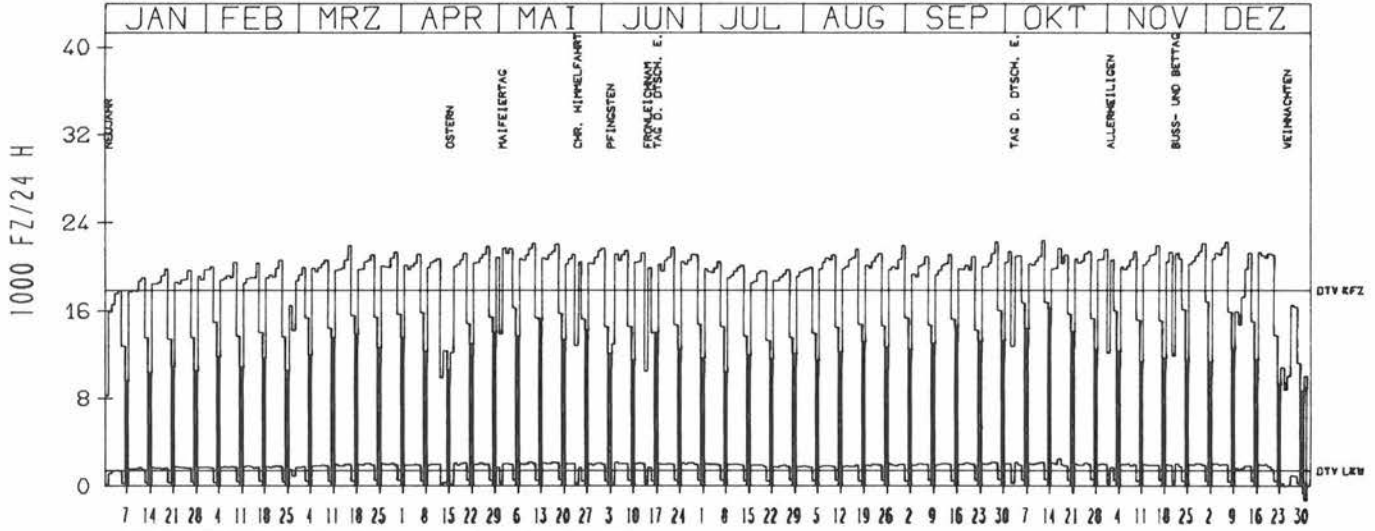
ZST: MAUDACH
 NR.: 6516 7 026

LAND: RHEINLAND-PFALZ
 STRASSE: B 9
 KM: 20.8
 NETZKNOTEN: 6516 060
 6516 061

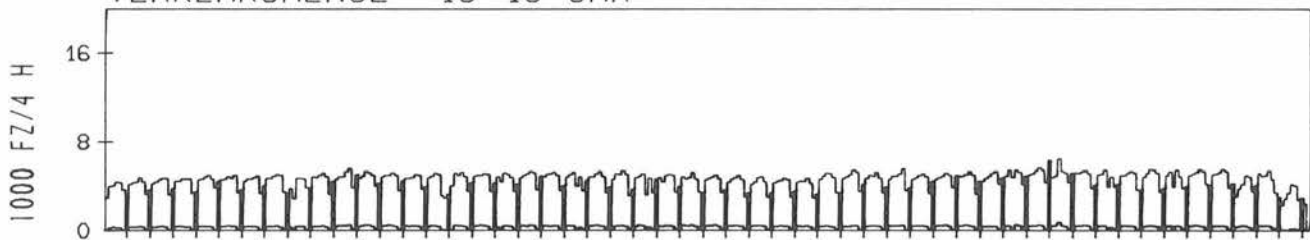
RICHTUNG NÖRD

DTV KFZ 17877
 DTV LKW 1407 = 7.87 %
 MAX WERKTAG 22408 FR 12.10.
 MAX FER-WKTAG 21895 FR 31.8.
 MAX SO+FEITAG 16130 SO 14.10.

TÄGLICHE VERKEHRSMENGE



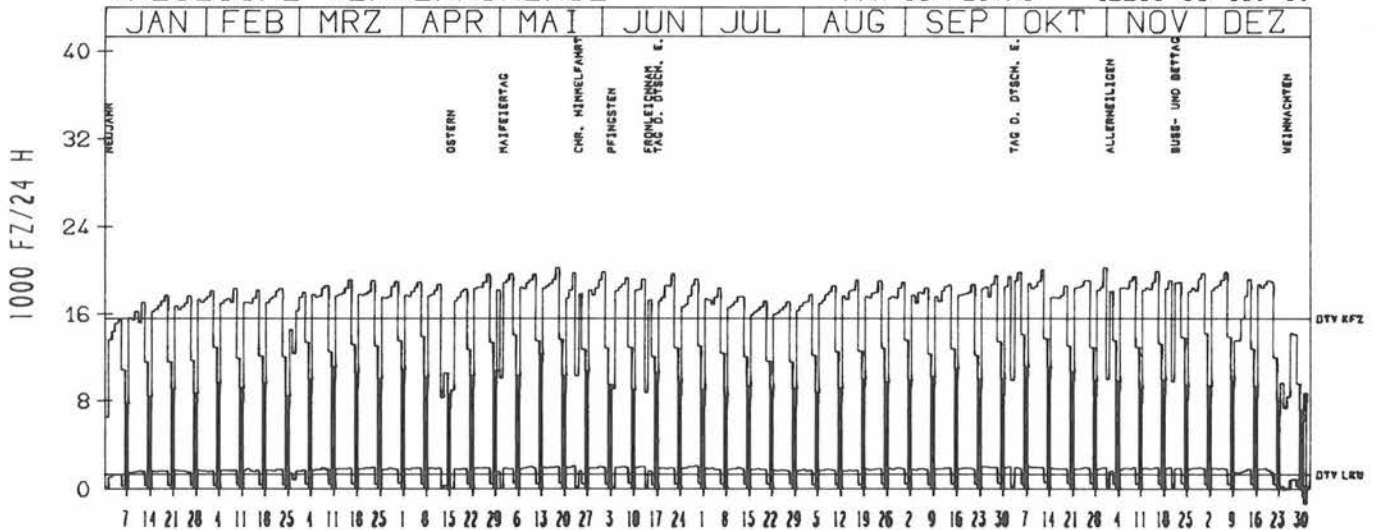
VERKEHRSMENGE 15-19 UHR



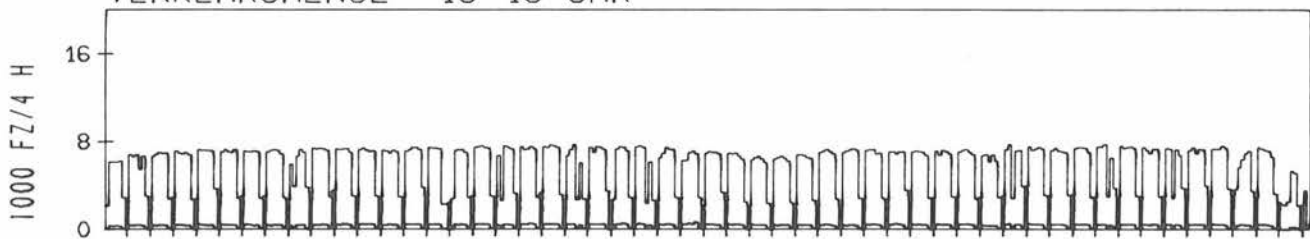
RICHTUNG SÜED

DTV KFZ 15620
 DTV LKW 1351 = 8.65 %
 MAX WERKTAG 20289 FR 18.5.
 MAX FER-WKTAG 19663 FR 22.6.
 MAX SO+FEITAG 12239 SO 13.5.

TÄGLICHE VERKEHRSMENGE



VERKEHRSMENGE 15-19 UHR



JAHRESGANGLINIEN

1990

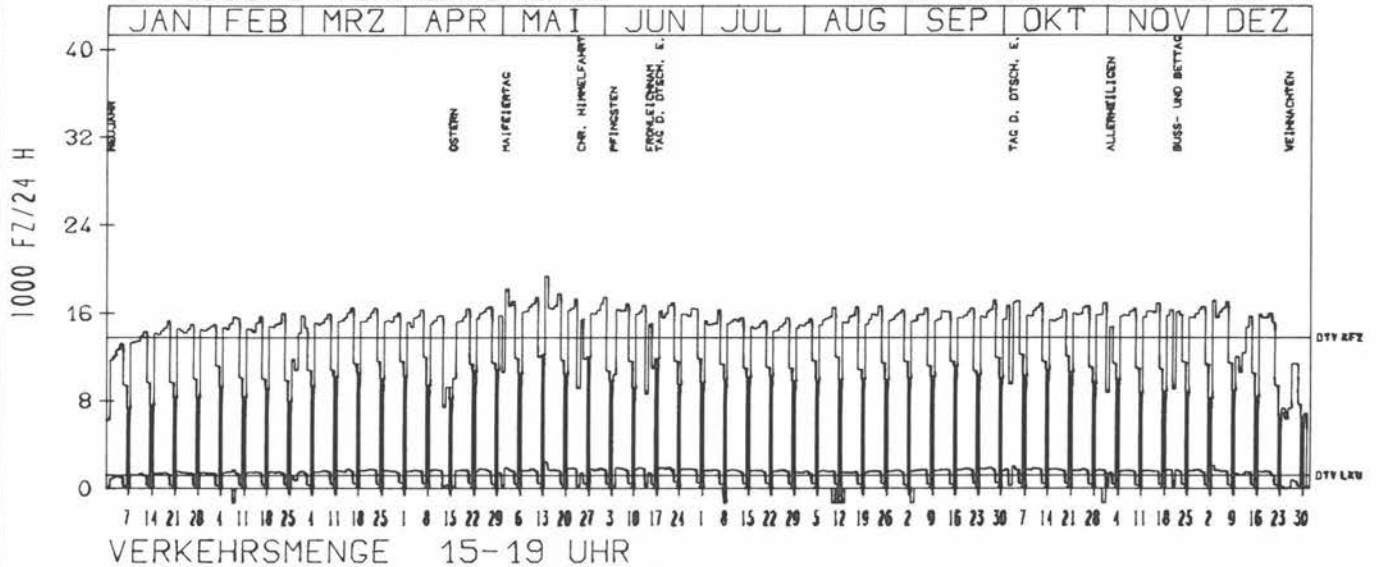
ZST: RINKENBERGER HOF
NR.: 6616 7 010

LAND: RHEINLAND-PFALZ
STRASSE: B 9
KM: 4.6
NETZKNOTEN: 6516 058
6516 067

RICHTUNG NORD

DTV KFZ 13770
DTV LKW 1191 = 8.65 %
MAX WERKTAG 19369 MO 14. 5.
MAX FER-WKTAG 16936 FR 22. 6.
MAX SO+FEITAG 12197 SO 13. 5.

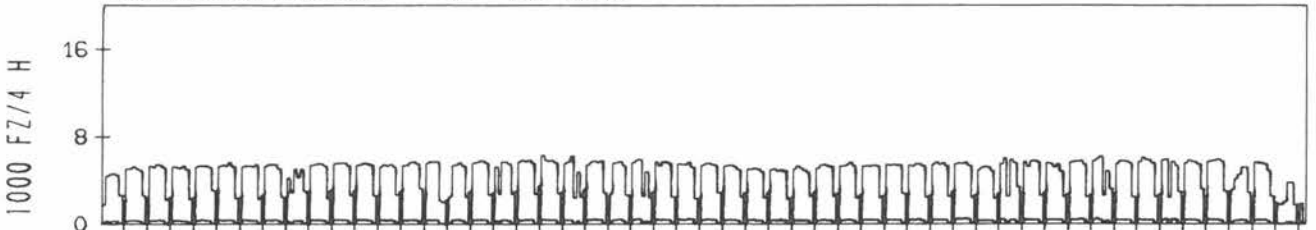
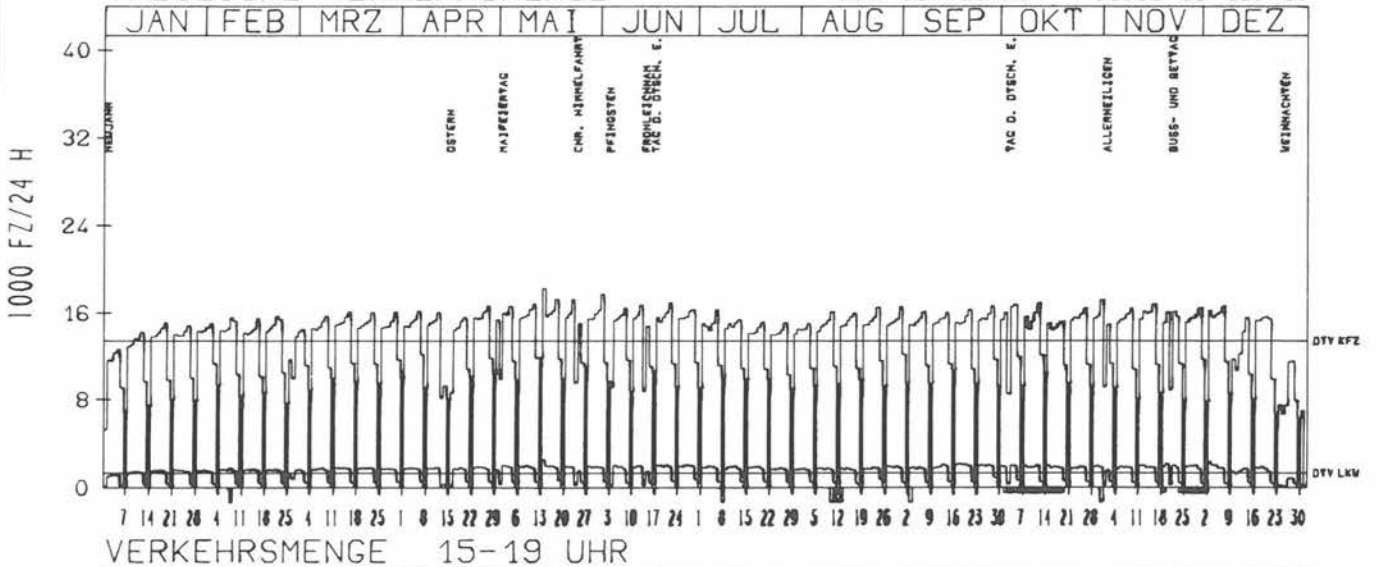
TAEGLICHE VERKEHRSMENGE



RICHTUNG SUED

DTV KFZ 13445
DTV LKW 1353 = 10.06 %
MAX WERKTAG 18267 MO 14. 5.
MAX FER-WKTAG 16947 FR 22. 6.
MAX SO+FEITAG 11853 SO 13. 5.

TAEGLICHE VERKEHRSMENGE



JAHRESGANGLINIEN 1990

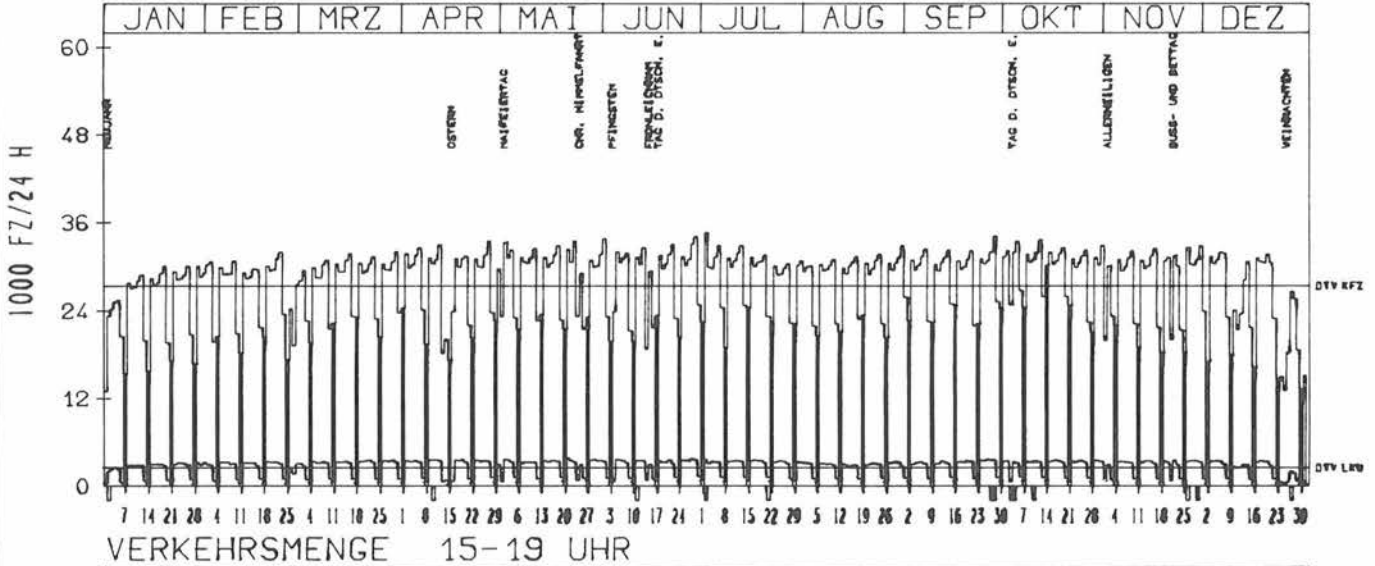
ZST: RHEINBRUECKE WOERTH
 NR.: 6915 7 748

LAND: RHEINLAND-PFALZ
 STRASSE: B 10
 KM:
 NETZKNOTEN: 6915 089
 6915 001

RICHTUNG OST

DTV KFZ 27440
 DTV LKW 2479 = 9.04 %
 MAX WERKTAG 33766 FR 1. 6.
 MAX FER-WKTAG 34136 FR 29. 6.
 MAX SO+FEITAG 30190 SO 14. 10.

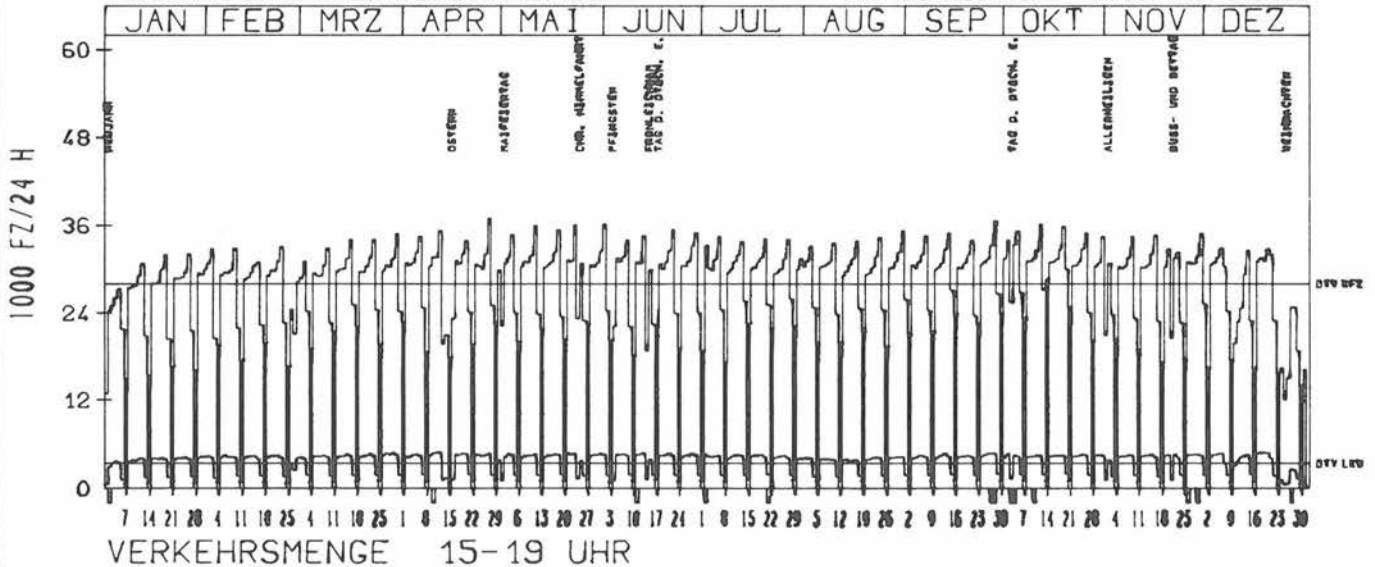
TAEGLICHE VERKEHRSMENGE



RICHTUNG WEST

DTV KFZ 27977
 DTV LKW 3423 = 12.24 %
 MAX WERKTAG 36961 FR 27. 4.
 MAX FER-WKTAG 35366 FR 22. 6.
 MAX SO+FEITAG 28634 SO 14. 10.

TAEGLICHE VERKEHRSMENGE



JAHRESGANGLINIEN 1990

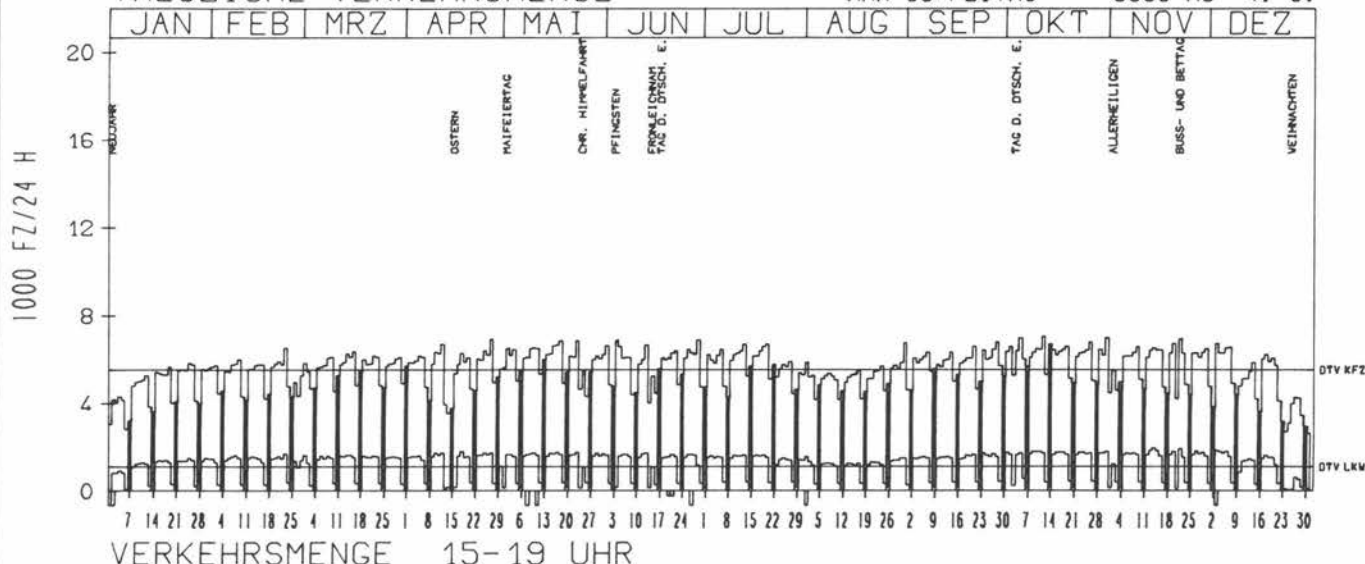
ZST: VAHINGEN (ENZ)
 NR.: 7019 8 678 (1108)

LAND: BADEN-WUERTTEMBERG
 STRASSE: B 10
 KM:
 NETZKNOTEN: 7019 009
 7019 011

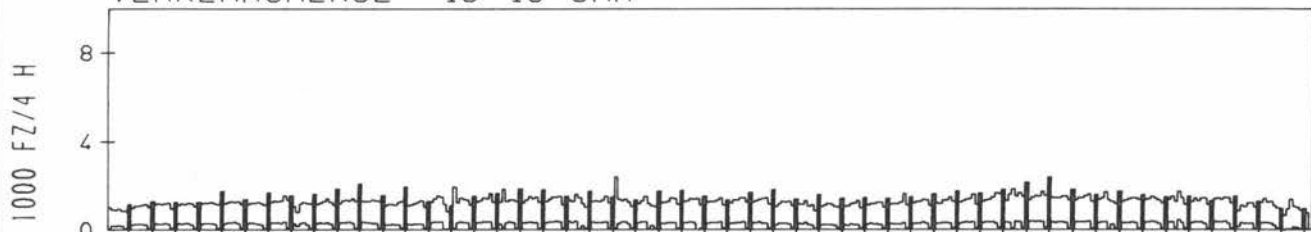
RICHTUNG OST

DTV KFZ 5527
 DTV LKW 1103 = 19.96 %
 MAX WERKTAG 7061 FR 12.10.
 MAX FER-WKTAG 6893 FR 29. 6.
 MAX SO+FEITAG 6863 MO 4. 6.

TAEGLICHE VERKEHRSMENGE



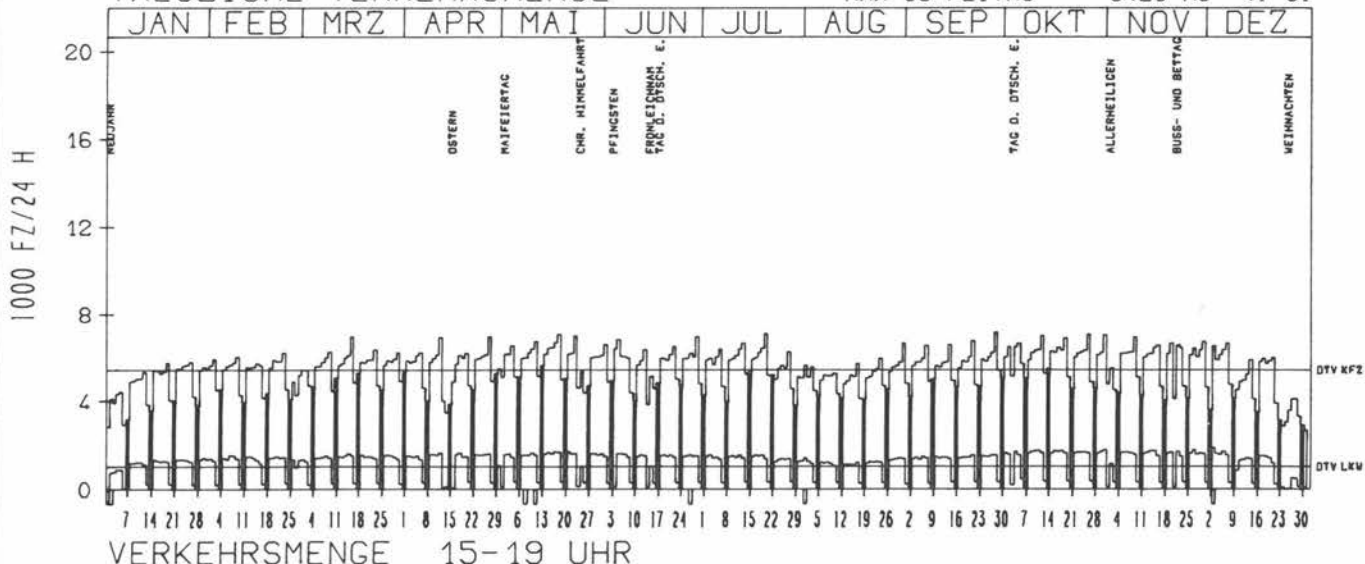
VERKEHRSMENGE 15-19 UHR



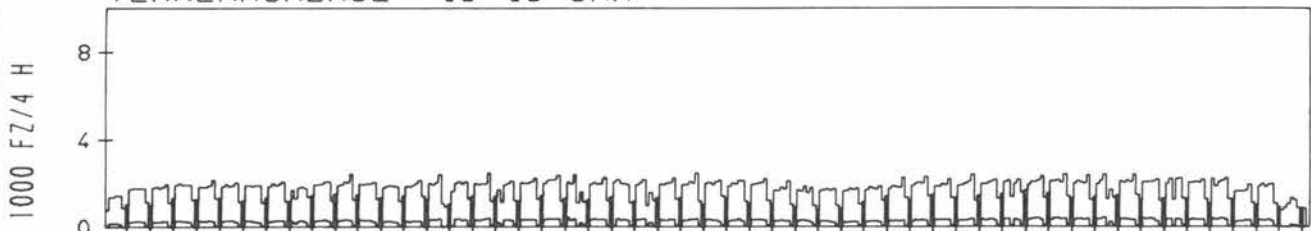
RICHTUNG WEST

DTV KFZ 5442
 DTV LKW 1058 = 19.44 %
 MAX WERKTAG 7207 FR 28. 9.
 MAX FER-WKTAG 7128 FR 20. 7.
 MAX SO+FEITAG 6420 MO 4. 6.

TAEGLICHE VERKEHRSMENGE



VERKEHRSMENGE 15-19 UHR



JAHRESGANGLINIEN 1990

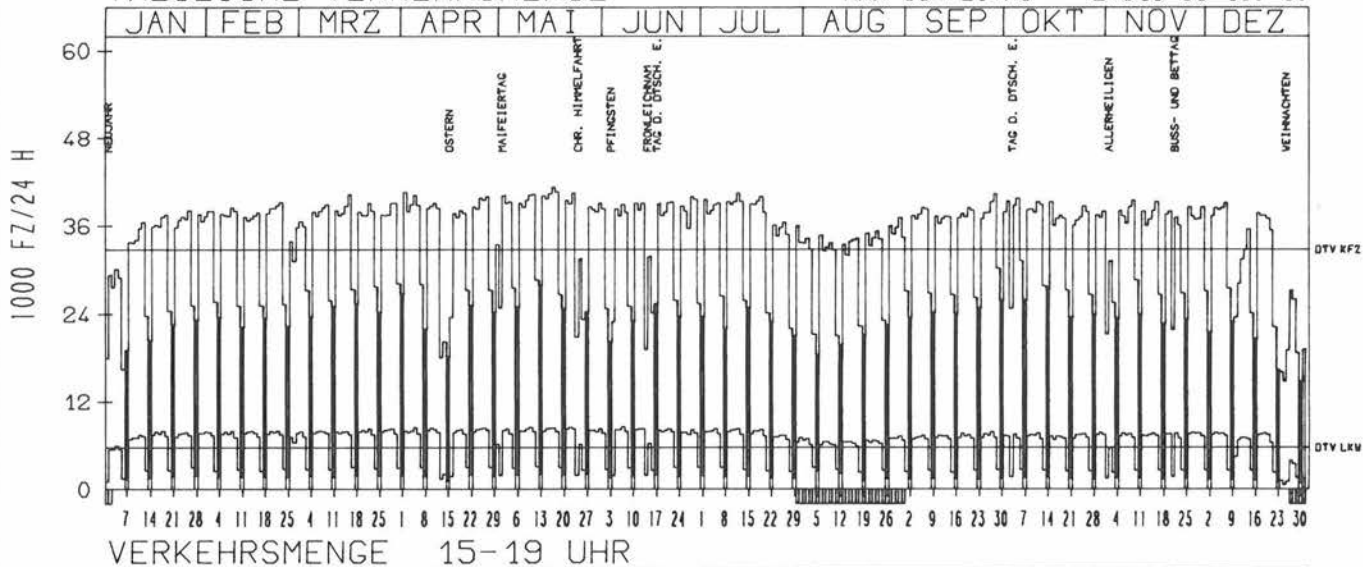
ZST: STUTTGART-ZUFFENHAUSEN
NR.: 7120 8 440 (1100)

LAND: BADEN-WUERTTEMBERG
STRASSE: B 10
KM:
NETZKNOTEN: 7120 025
7120 056

RICHTUNG OST

DTV KFZ 32757
DTV LKW 5736 = 17.51 %
MAX WERKTAG 41262 DO 17. 5.
MAX FER-WKTAG 40478 DO 12. 7.
MAX SO+FEITAG 27918 SO 13. 5.

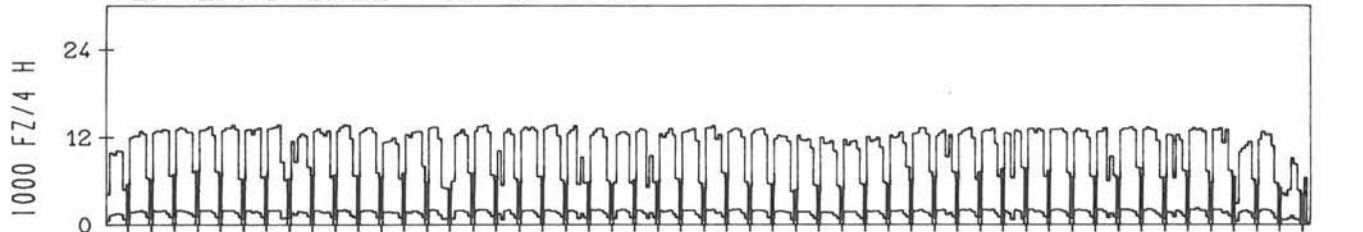
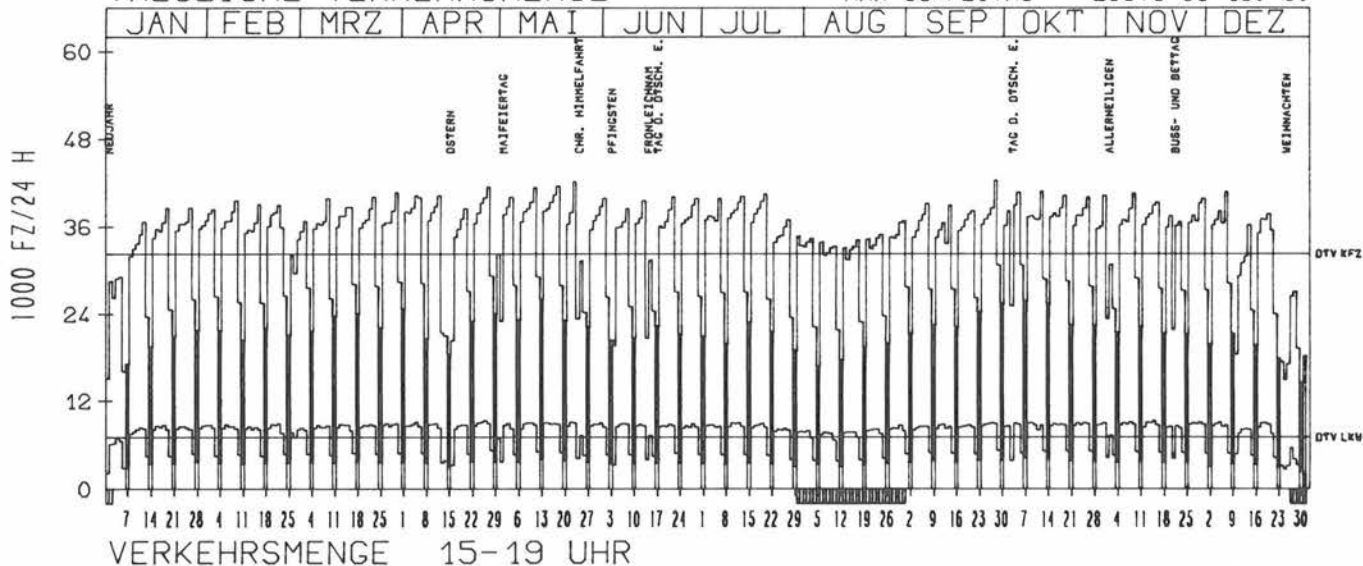
TAEGLICHE VERKEHRSMENGE



RICHTUNG WEST

DTV KFZ 32310
DTV LKW 7020 = 21.73 %
MAX WERKTAG 42437 FR 28. 9.
MAX FER-WKTAG 40518 FR 20. 7.
MAX SO+FEITAG 25978 SO 13. 5.

TAEGLICHE VERKEHRSMENGE



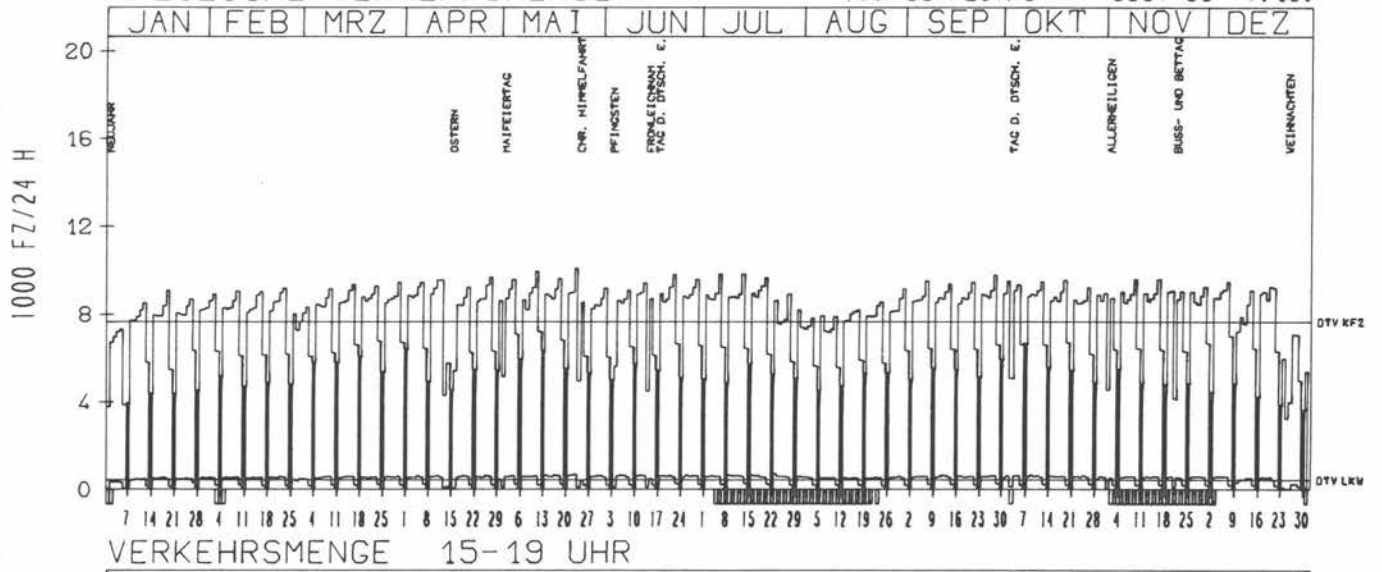
JAHRESGANGLINIEN 1990

ZST: KUENZELSAU
 NR.: 6724 8 634 (1104)

LAND: BADEN-WUERTTEMBERG
 STRASSE: B 19
 KM:
 NETZKNOTEN: 6724 056
 6724 049

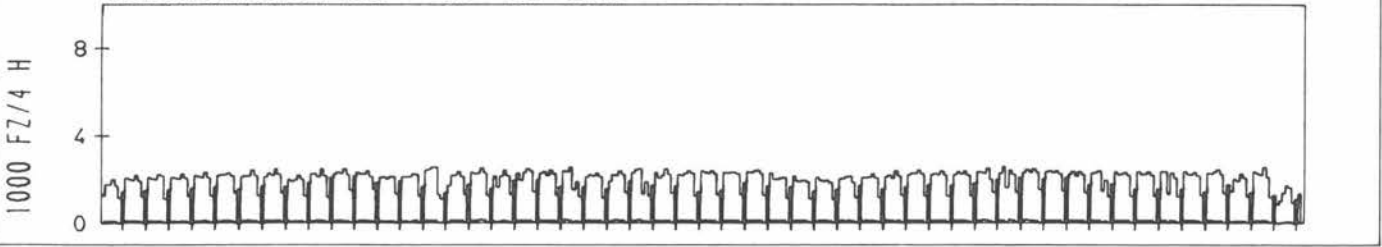
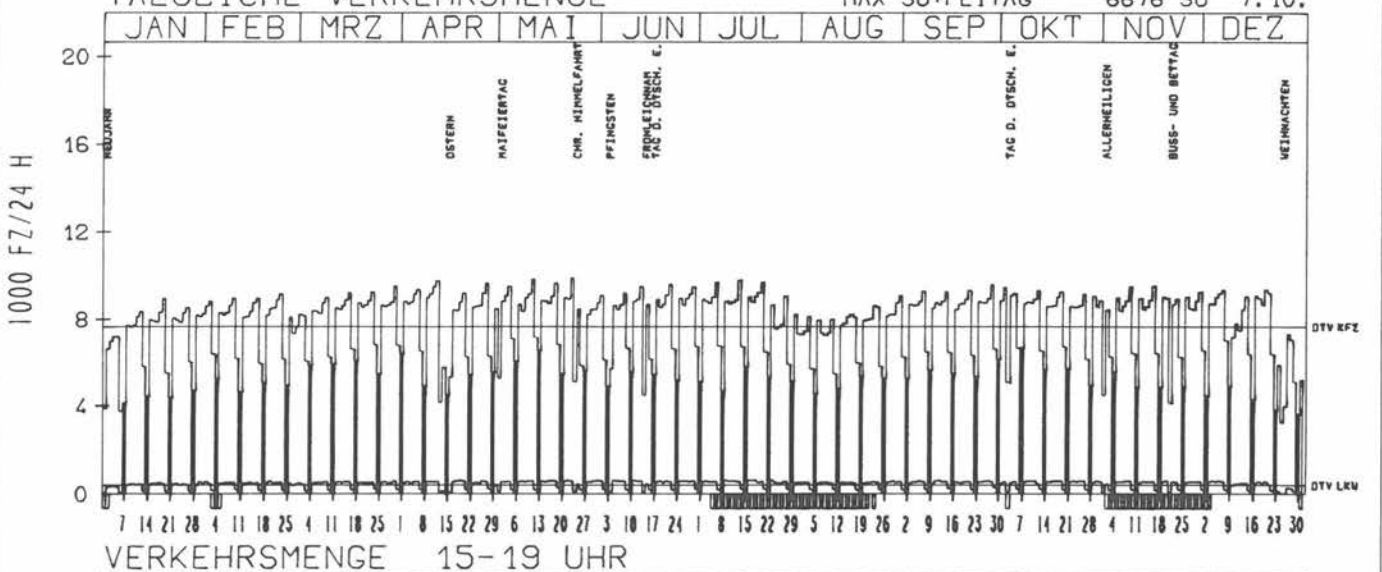
RICHTUNG NÖRD
 TAEGLICHE VERKEHRSMENGE

DTV KFZ 7668
 DTV LKW 433 = 5.65 %
 MAX WERKTAG 10101 MI 23. 5.
 MAX FER-WKTAG 9781 FR 22. 6.
 MAX SO+FEITAG 6657 SO 7. 10.



RICHTUNG SÜED
 TAEGLICHE VERKEHRSMENGE

DTV KFZ 7664
 DTV LKW 423 = 5.52 %
 MAX WERKTAG 9896 MI 23. 5.
 MAX FER-WKTAG 9761 DO 12. 4.
 MAX SO+FEITAG 6676 SO 7. 10.



JAHRESGANGLINIEN 1990

ZST: BAUMGARTEN

LAND: STRASSE

BAYERN
B 21
KM: 10.3

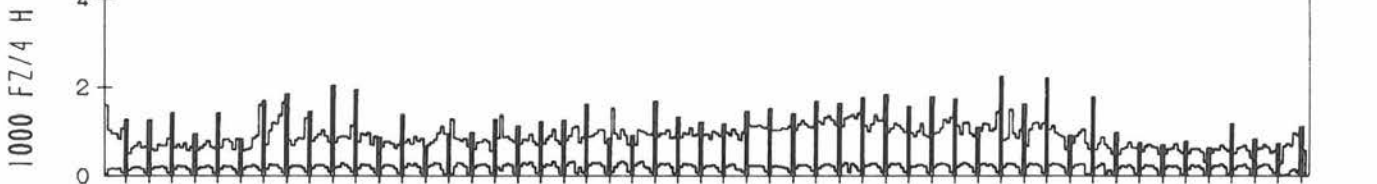
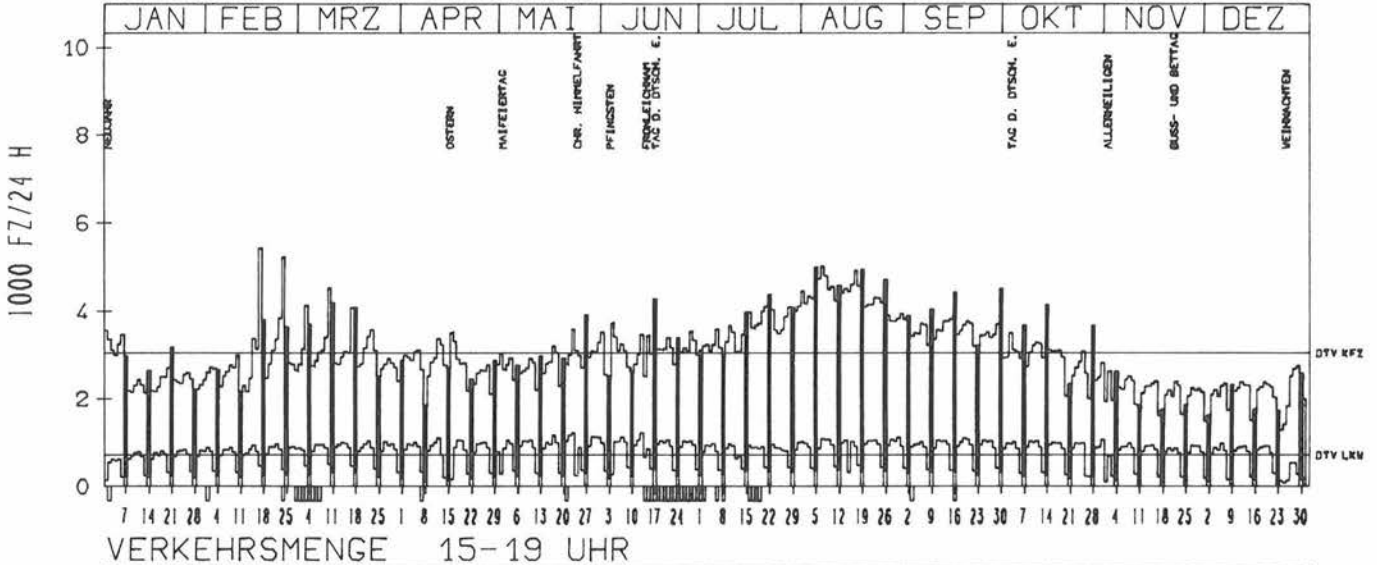
NR.: 8343 9 121

NETZKNOTEN:

RICHTUNG NORD

DTV KFZ 3045
DTV LKW 720 = 23.65 %
MAX WERKTAG 5429 SA 17. 2.
MAX FER-WKTAG 5038 DI 7. 8.
MAX SO+FEITAG 5002 SO 5. 8.

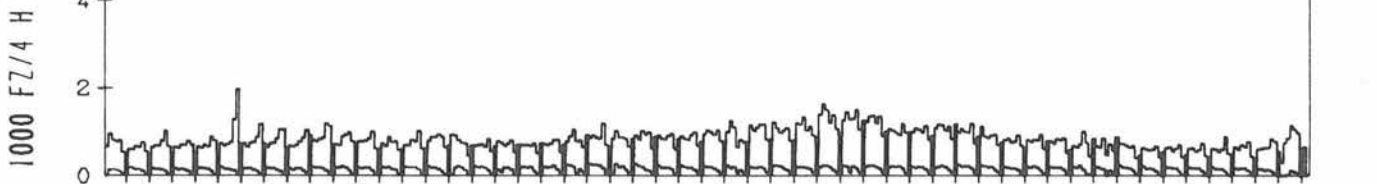
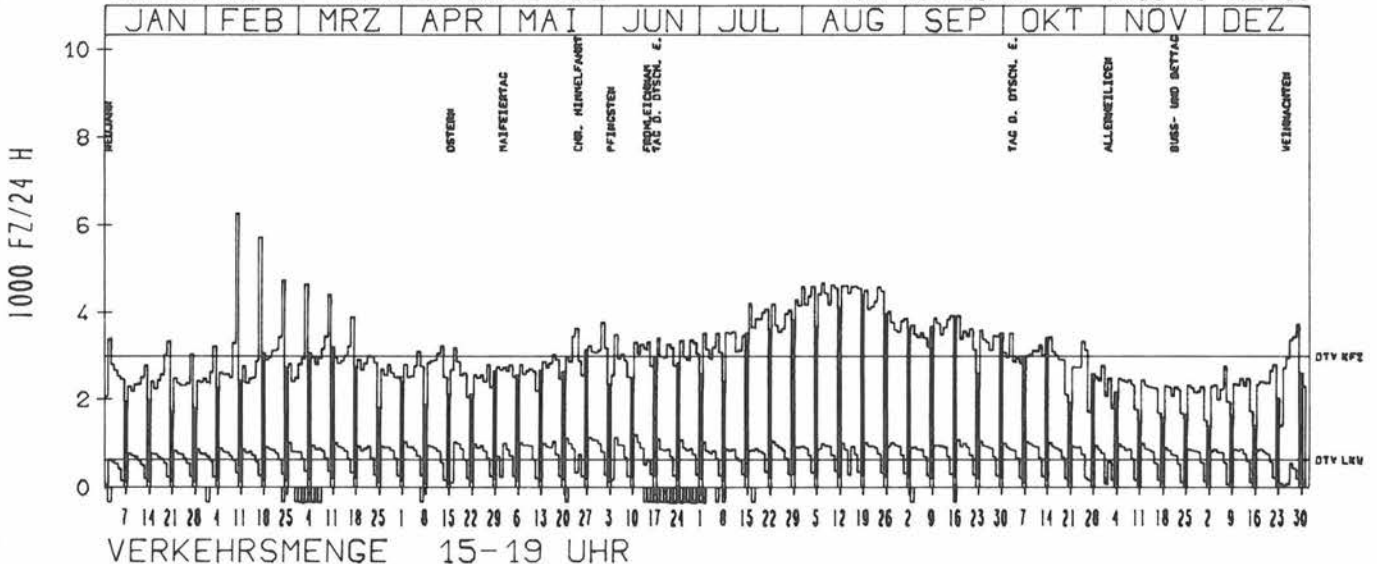
TAEGLICHE VERKEHRSMENGE



RICHTUNG SUED

DTV KFZ 2983
DTV LKW 648 = 21.72 %
MAX WERKTAG 6266 SA 10. 2.
MAX FER-WKTAG 4685 DI 7. 8.
MAX SO+FEITAG 4435 MI 15. 8.

TAEGLICHE VERKEHRSMENGE



JAHRESGANGLINIEN 1990

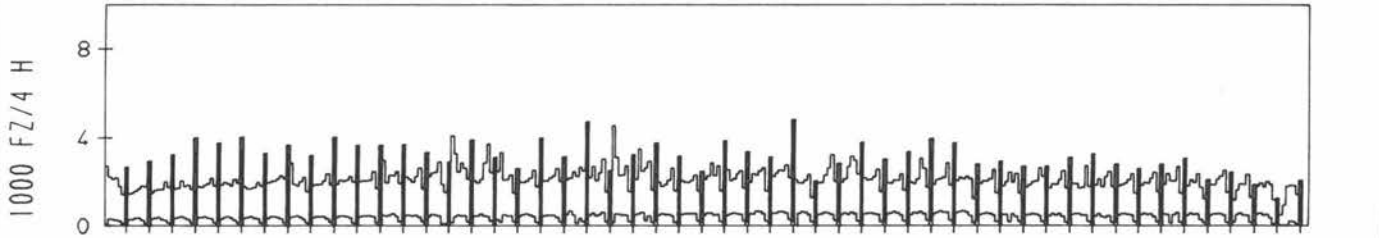
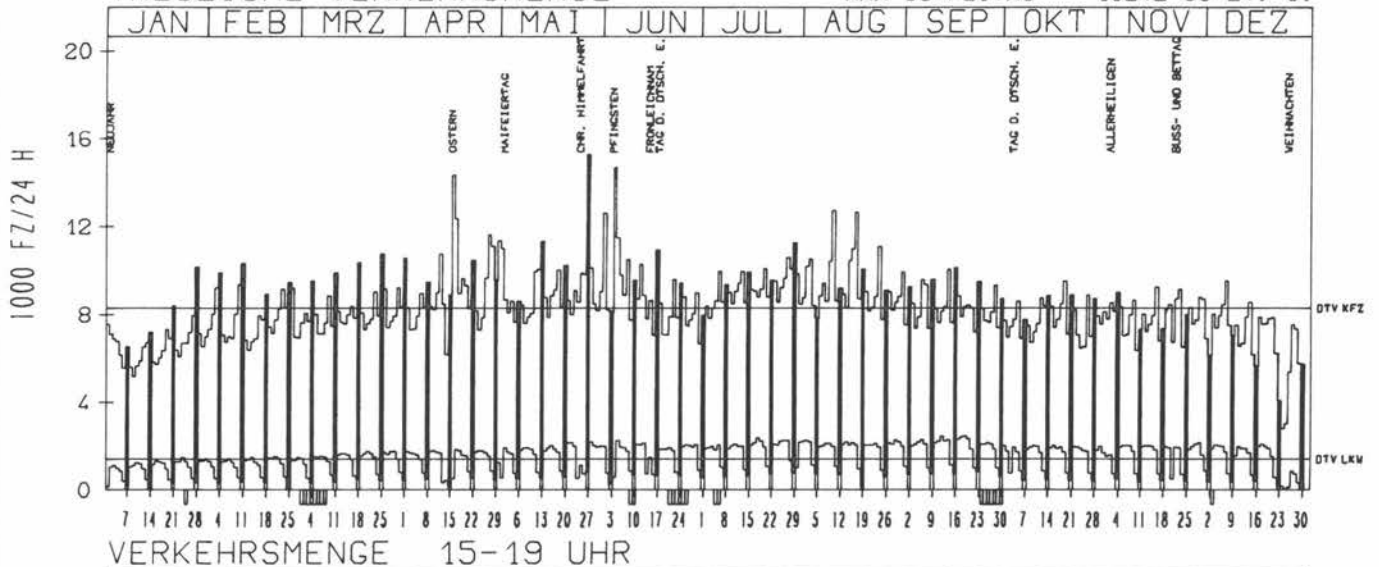
ZST: HÖHENEICHE
 NR.: 4825 6 105 (0105)

LAND: HESSEN
 STRASSE: B 27
 KM: 4825 031
 NETZKNOTEN: 4825 047

RICHTUNG NÖRD

DTV KFZ 8298
 DTV LKW 1416 = 17.06 %
 MAX WERKTAG 12606 FR 1. 6.
 MAX FER-WKTAG 12739 FR 10. 8.
 MAX SO+FEITAG 15242 SO 27. 5.

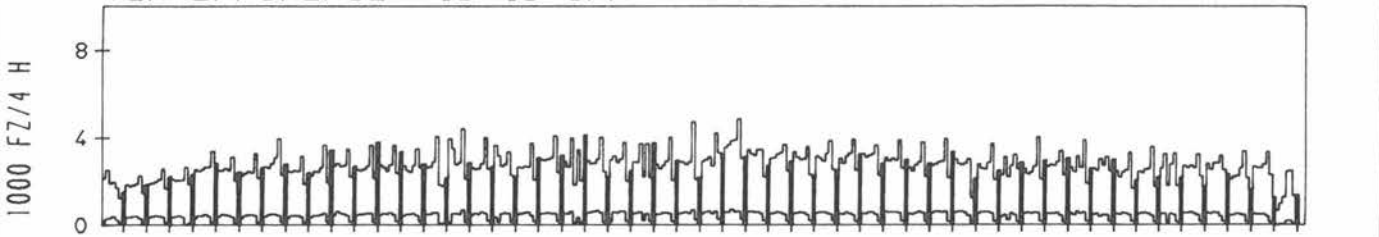
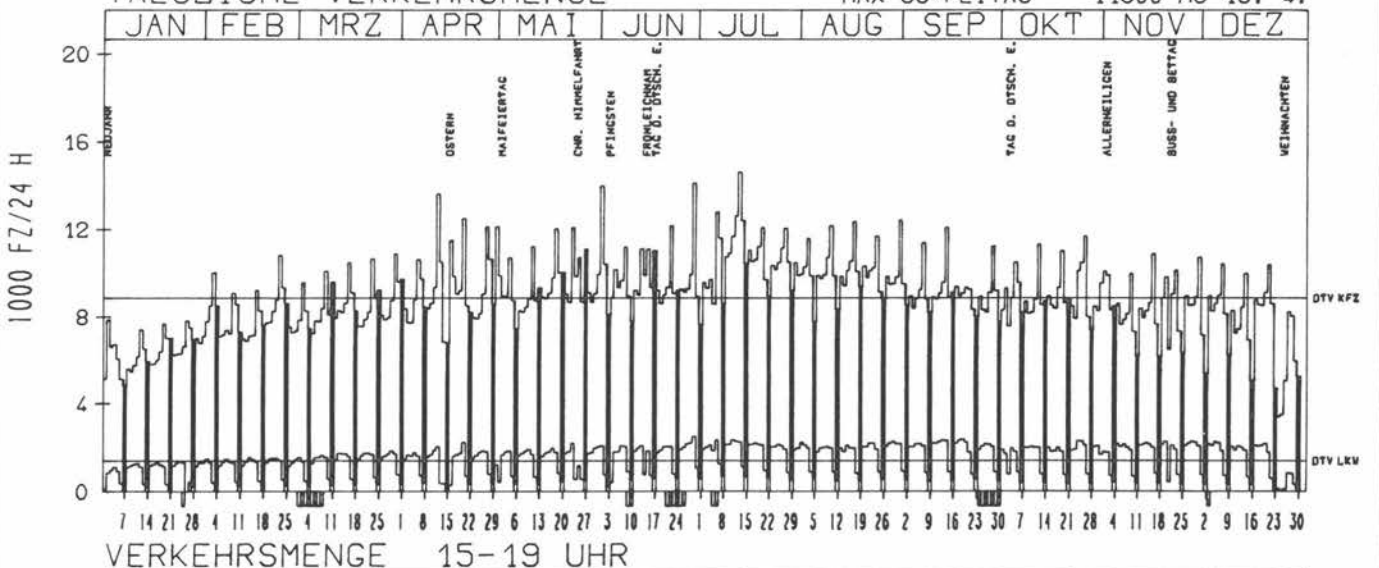
TÄGLICHE VERKEHRSMENGE



RICHTUNG SÜED

DTV KFZ 8873
 DTV LKW 1426 = 16.07 %
 MAX WERKTAG 14014 FR 1. 6.
 MAX FER-WKTAG 14645 FR 13. 7.
 MAX SO+FEITAG 11500 MO 16. 4.

TÄGLICHE VERKEHRSMENGE



JAHRESGANGLINIEN 1990

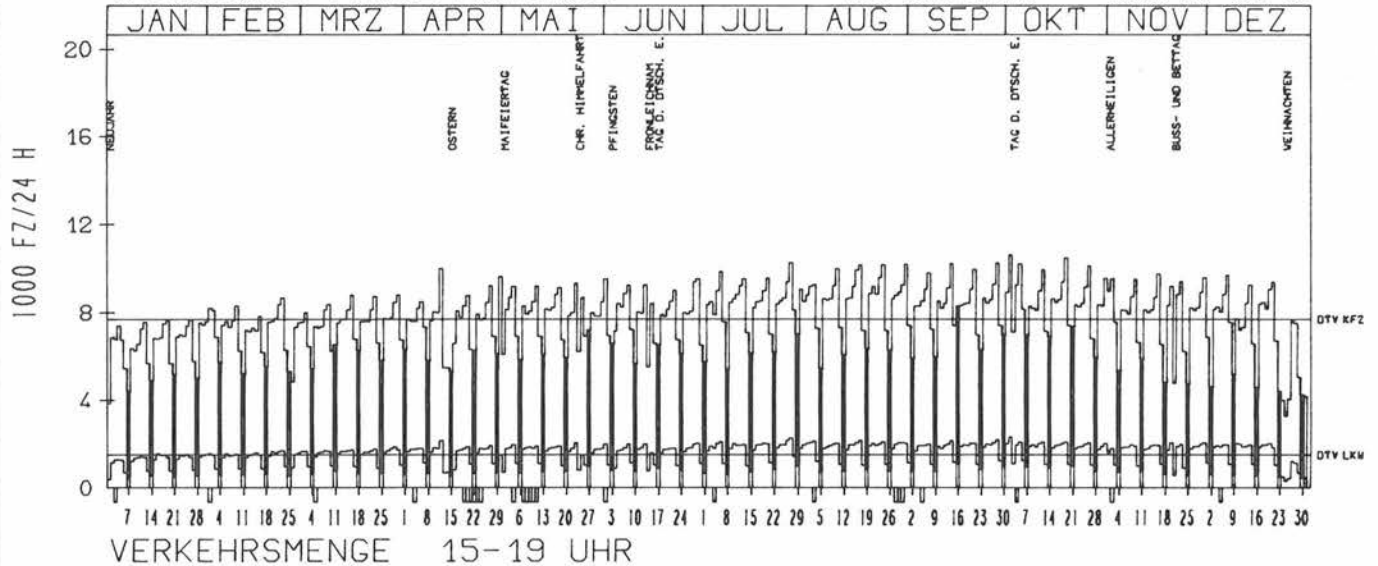
ZST: MARBACH
 NR.: 5324 6 591 (0501)

LAND: HESSEN
 STRASSE: B 27
 KM: 0.5
 NETZKNOTEN: 5324 047
 5324 018

RICHTUNG NÖRD

DTV KFZ 7692
 DTV LKW 1499 = 19.49 %
 MAX WERKTAG 10613 DI 2.10.
 MAX FER-WKTAG 10264 FR 27. 7.
 MAX SO+FEITAG 8303 SO 16. 9.

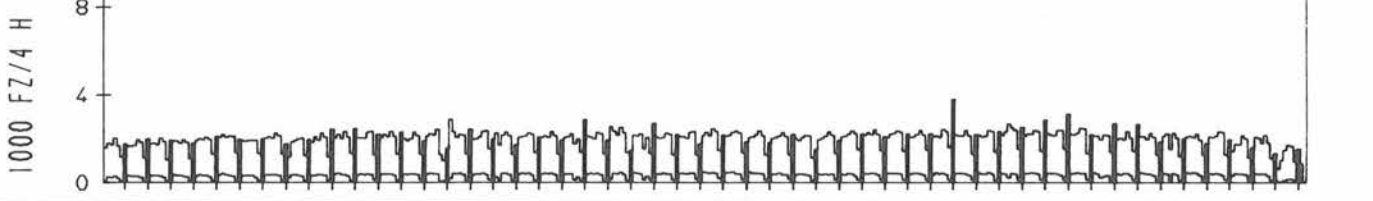
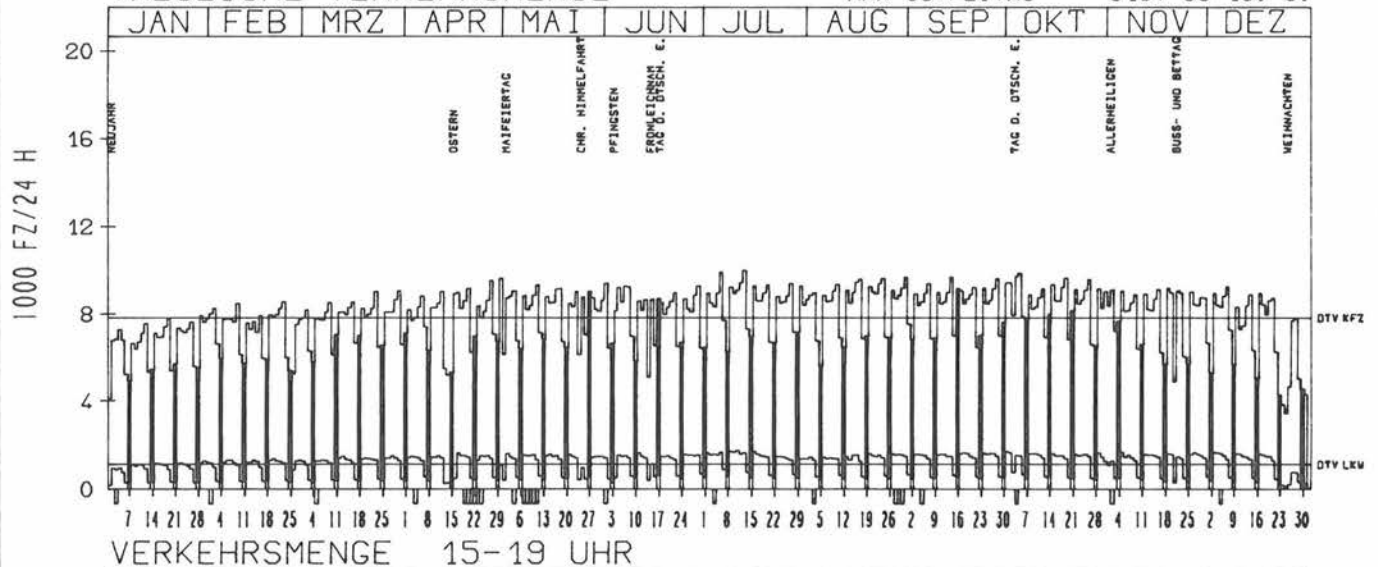
TAEGLICHE VERKEHRSMENGE



RICHTUNG SÜED

DTV KFZ 7850
 DTV LKW 1135 = 14.46 %
 MAX WERKTAG 9853 FR 5.10.
 MAX FER-WKTAG 10004 FR 13. 7.
 MAX SO+FEITAG 9157 SO 16. 9.

TAEGLICHE VERKEHRSMENGE



JAHRESGANGLINIEN 1990

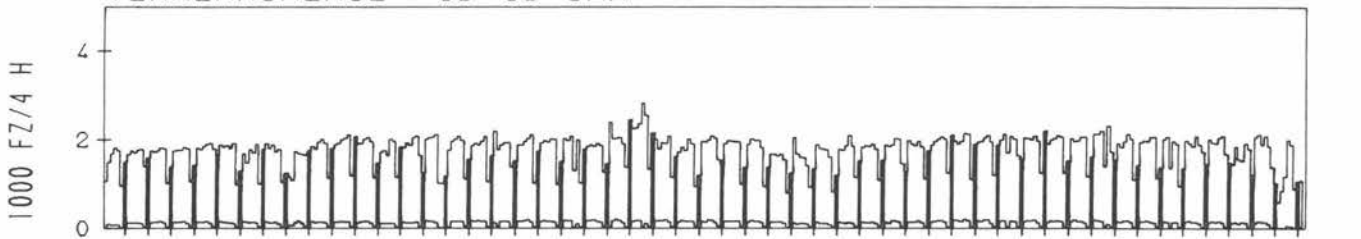
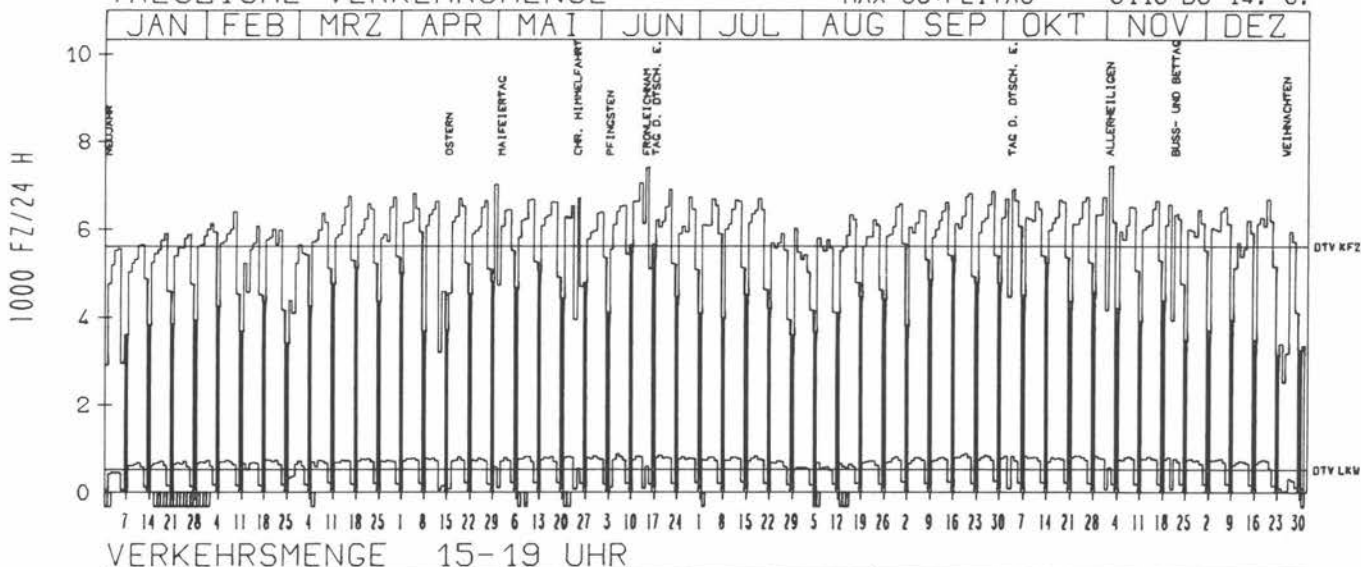
ZST: ROTTWEIL
 NR.: 7817 8 712 (1102)

LAND: BADEN-WUERTTEMBERG
 STRASSE: B 27
 KM:
 NETZKNOTEN: 7817 012
 7817 031

RICHTUNG NORD

DTV KFZ 5608
 DTV LKW 525 = 9.37 %
 MAX WERKTAG 7426 FR 2.11.
 MAX FER-WKTAG 7403 FR 15. 6.
 MAX SO+FEITAG 6118 DO 14. 6.

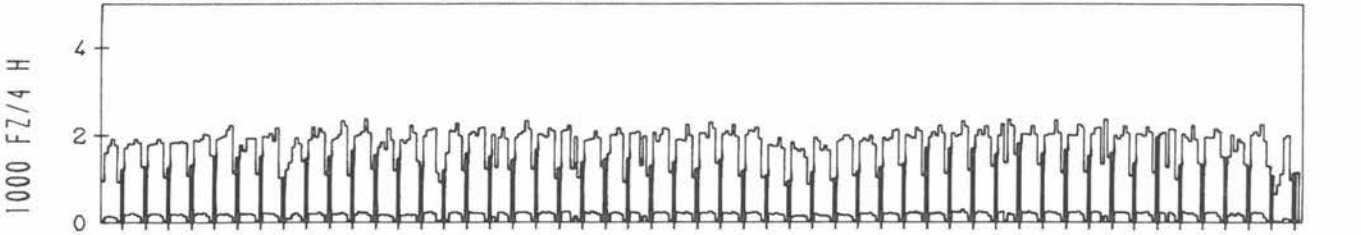
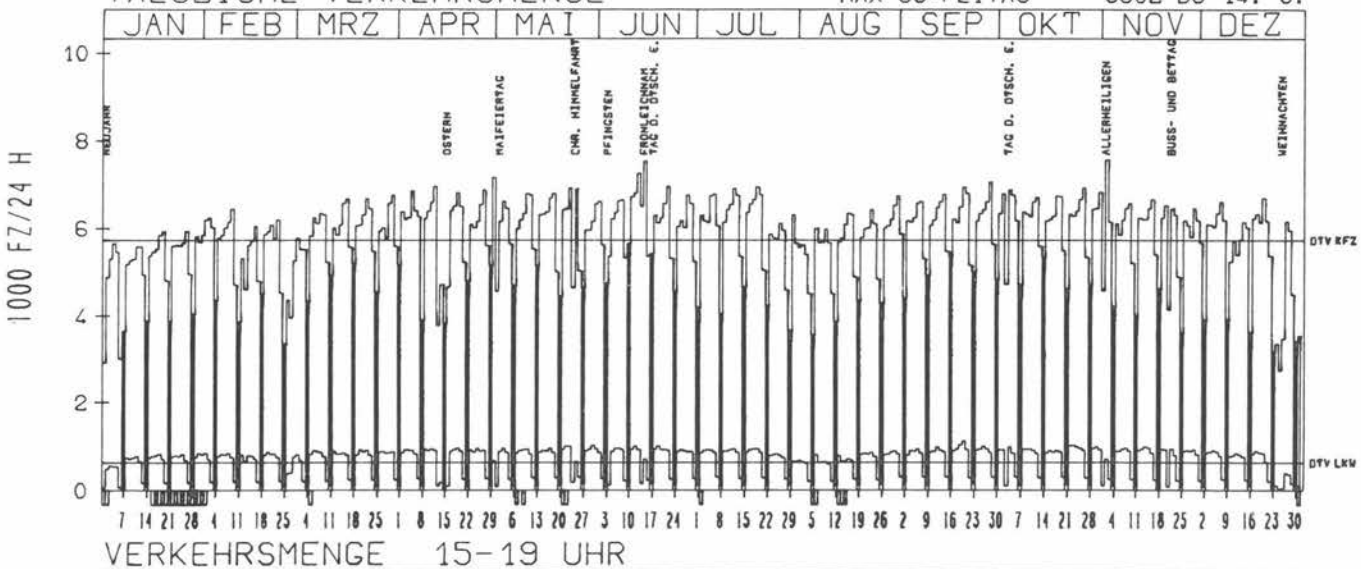
TAEGLICHE VERKEHRSMENGE



RICHTUNG SUED

DTV KFZ 5742
 DTV LKW 636 = 11.07 %
 MAX WERKTAG 7564 FR 2.11.
 MAX FER-WKTAG 7526 FR 15. 6.
 MAX SO+FEITAG 6502 DO 14. 6.

TAEGLICHE VERKEHRSMENGE



JAHRESGANGLINIEN 1990

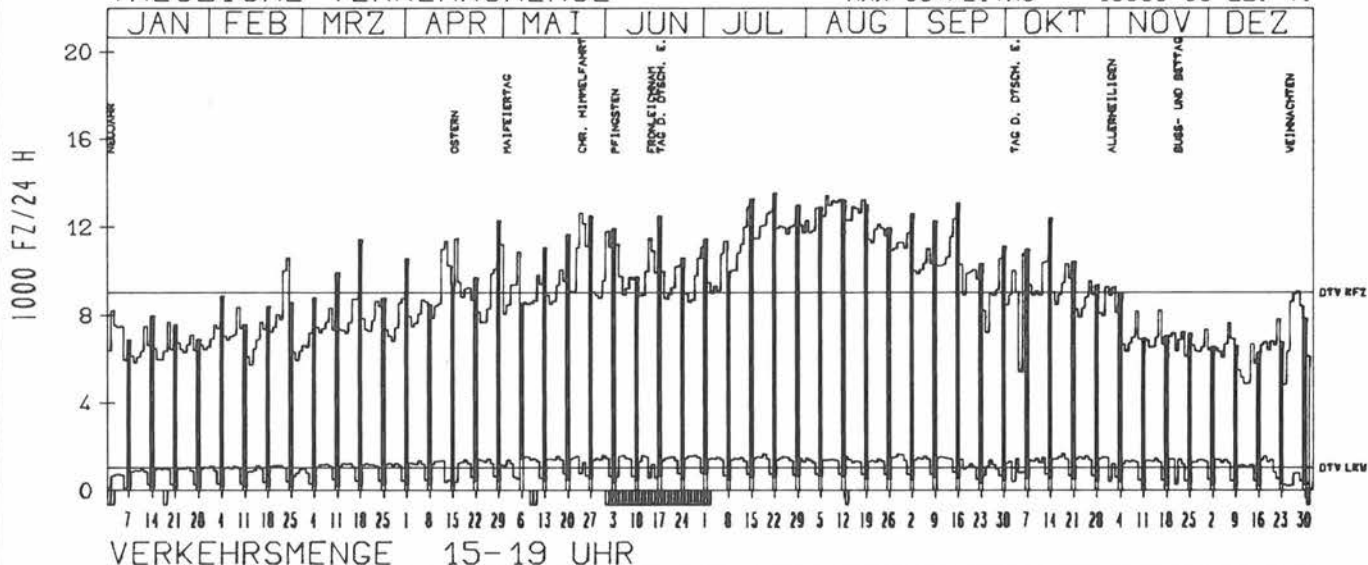
ZST: HINTERZARTEN
 NR.: 8014 8 541 (1101)

LAND: BADEN-WUERTTEMBERG
 STRASSE: B 31
 KM:
 NETZKNOTEN: 8014 017
 8013 023

RICHTUNG OST

DTV KFZ 9019
 DTV LKW 1027 = 11.39 %
 MAX WERKTAG 12358 SA 15. 9.
 MAX FER-WKTAG 13423 DI 7. 8.
 MAX SO+FEITAG 13533 SO 22. 7.

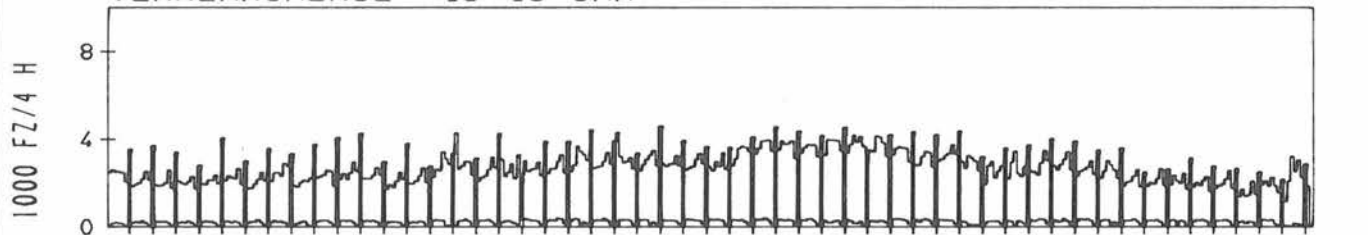
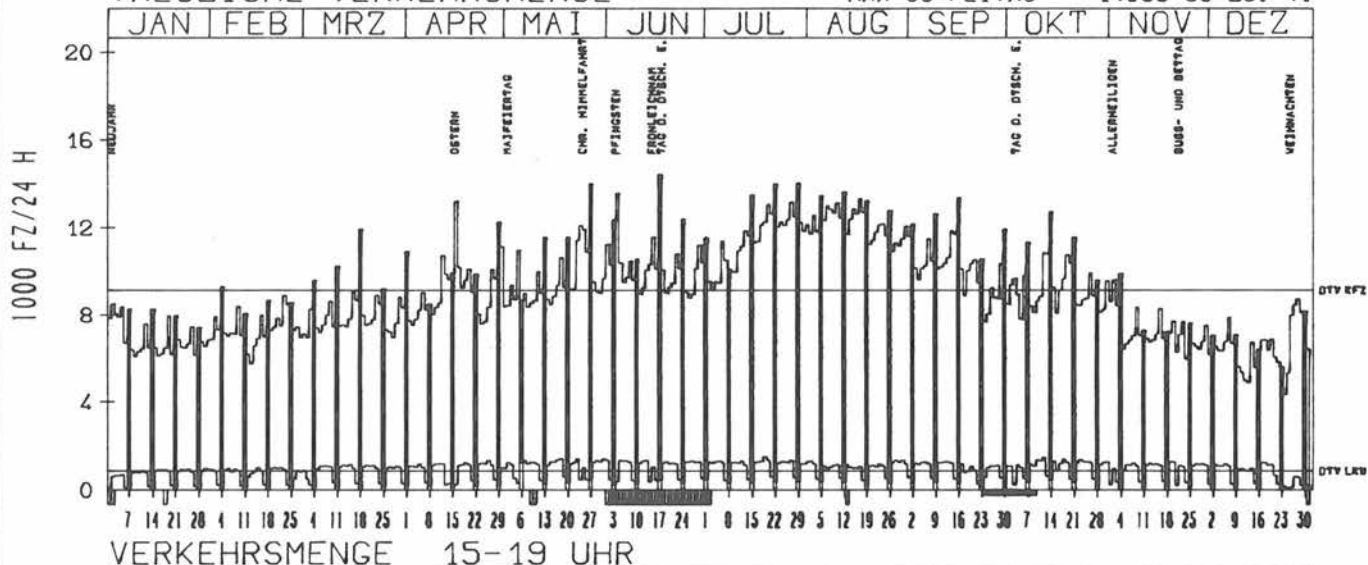
TAEGLICHE VERKEHRSMENGE



RICHTUNG WEST

DTV KFZ 9152
 DTV LKW 876 = 9.58 %
 MAX WERKTAG 11899 FR 25. 5.
 MAX FER-WKTAG 13322 FR 17. 8.
 MAX SO+FEITAG 14039 SO 29. 7.

TAEGLICHE VERKEHRSMENGE



JAHRESGANGLINIEN 1990

ZST: KAISERSLAUTERN-VÖGELWE
 NR.: 6512 7 028

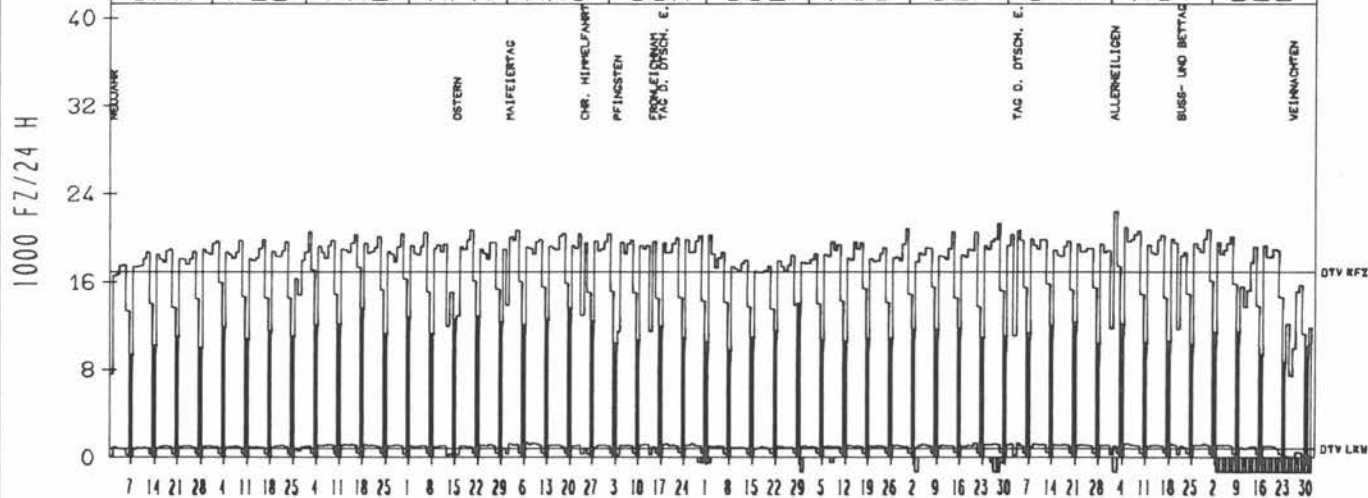
LAND: RHEINLAND-PFALZ
 STRASSE: B 40
 KM: 2.3
 NETZKNOTEN:

RICHTUNG OST

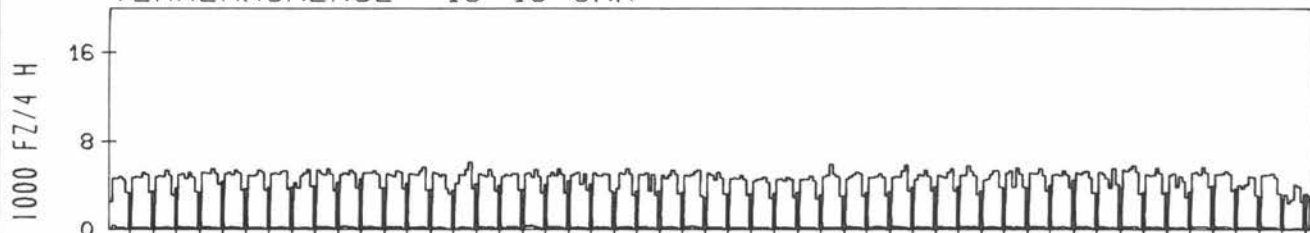
DTV KFZ 16929
 DTV LKW 813 = 4.80 %
 MAX WERKTAG 21002 MO 5.11.
 MAX FER-WKTAG 20871 FR 31. 8.
 MAX SO+FEITAG 14062 SO 29. 7.

TÄGLICHE VERKEHRSMENGE

JAN	FEB	MRZ	APR	MAI	JUN	JUL	AUG	SEP	OKT	NOV	DEZ
-----	-----	-----	-----	-----	-----	-----	-----	-----	-----	-----	-----



VERKEHRSMENGE 15-19 UHR

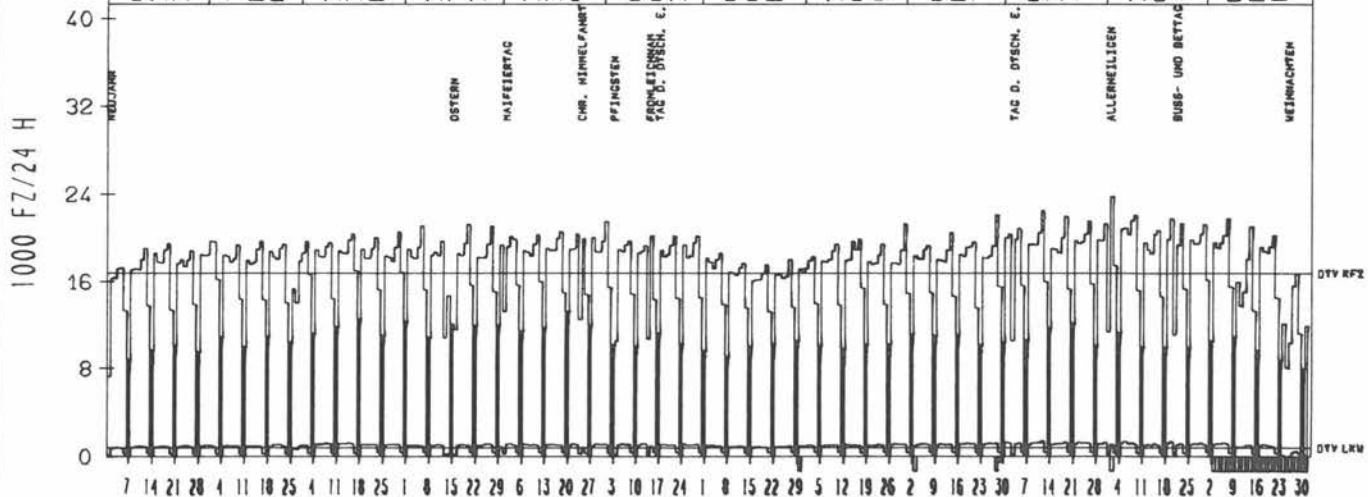


RICHTUNG WEST

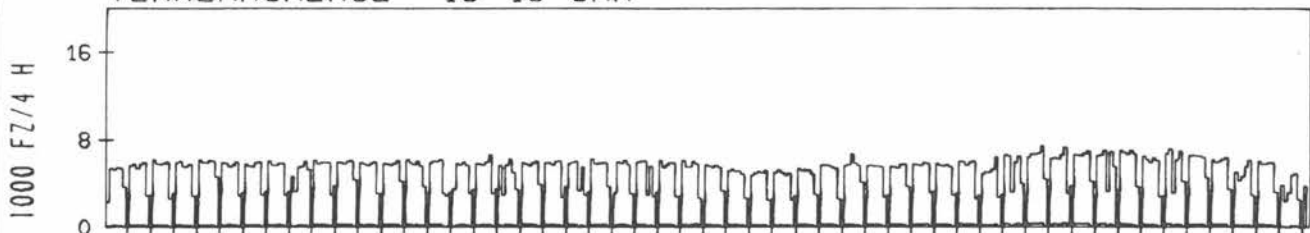
DTV KFZ 16821
 DTV LKW 839 = 4.99 %
 MAX WERKTAG 22516 FR 12.10.
 MAX FER-WKTAG 21368 FR 31. 8.
 MAX SO+FEITAG 13244 DI 1. 5.

TÄGLICHE VERKEHRSMENGE

JAN	FEB	MRZ	APR	MAI	JUN	JUL	AUG	SEP	OKT	NOV	DEZ
-----	-----	-----	-----	-----	-----	-----	-----	-----	-----	-----	-----



VERKEHRSMENGE 15-19 UHR



JAHRESGANGLINIEN 1990

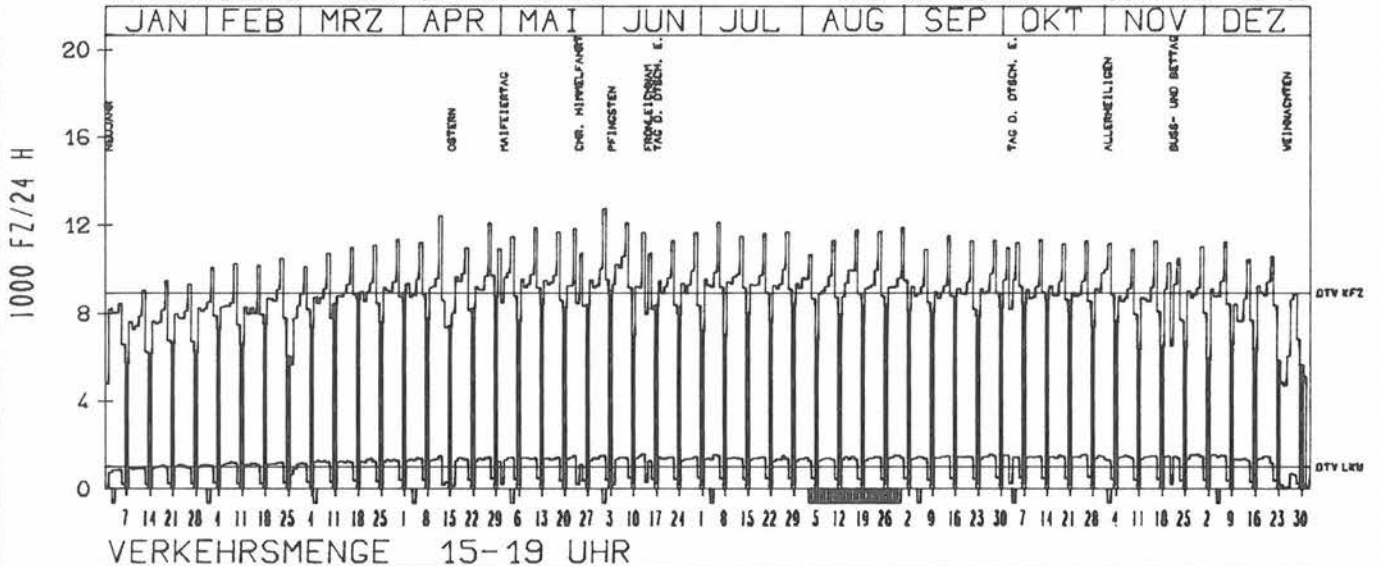
ZST: LÖESCHENRÖD 1
 NR.: 5524 6 248 (0248)

LAND: HESSEN
 STRASSE: B 40
 KM: 17.0
 NETZKNOTEN: 5524 002
 5524 004

RICHTUNG OST

DTV KFZ 8937
 DTV LKW 995 = 11.14 %
 MAX WERKTAG 12088 FR 8. 6.
 MAX FER-WKTAG 12431 DO 12. 4.
 MAX SO+FEITAG 9347 MO 4. 6.

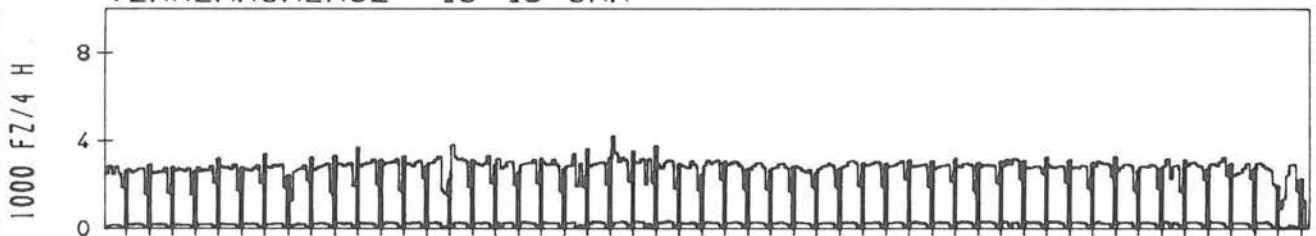
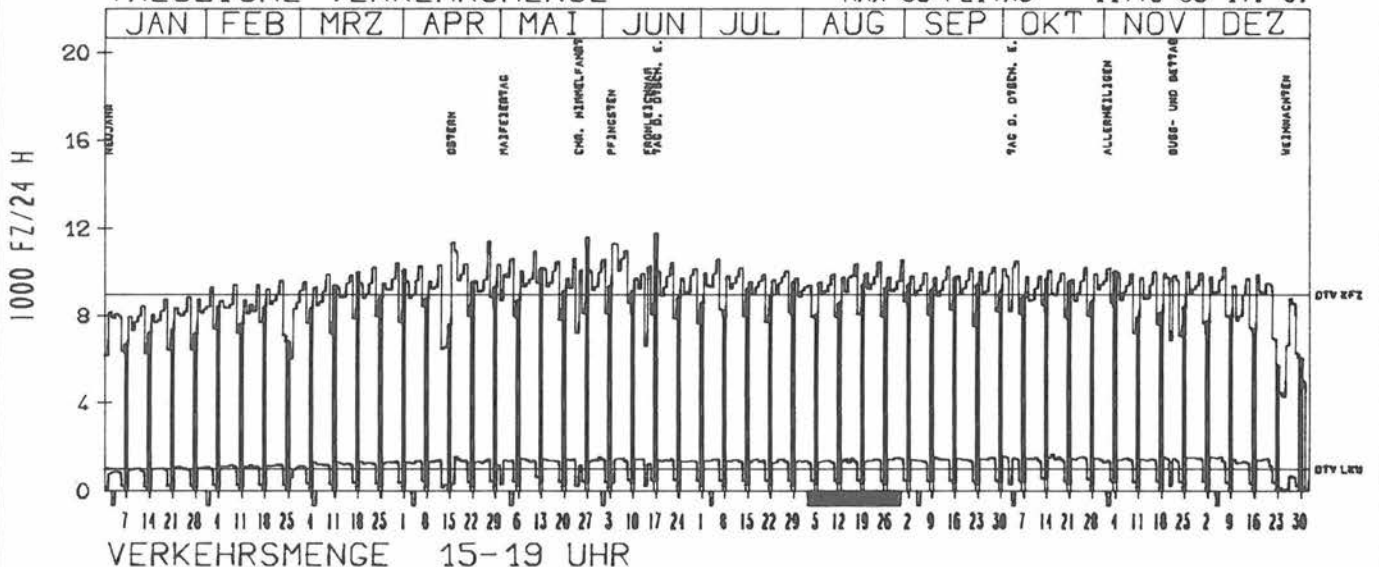
TÄGLICHE VERKEHRSMENGE



RICHTUNG WEST

DTV KFZ 8986
 DTV LKW 1025 = 11.41 %
 MAX WERKTAG 11445 FR 27. 4.
 MAX FER-WKTAG 11265 DI 5. 6.
 MAX SO+FEITAG 11770 SO 17. 6.

TÄGLICHE VERKEHRSMENGE



JAHRESGANGLINIEN 1990

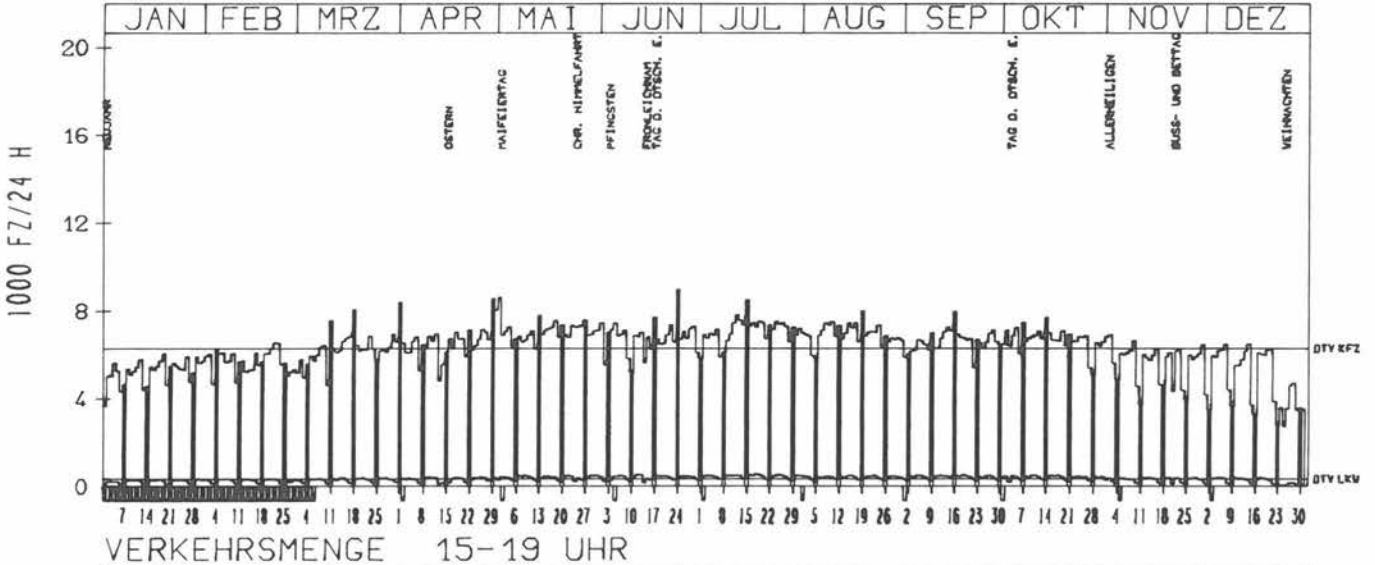
ZST: RUEDESHEIM (RHEIN)
 NR.: 6013 6 103 (0103)

LAND: HESSEN
 STRASSE: B 42
 KM: 23.6
 NETZKNOTEN: 6013 005
 6013 004

RICHTUNG NORD

DTV KFZ 6312
 DTV LKW 346 = 5.48 %
 MAX WERKTAG 8019 MO 30. 4.
 MAX FER-WKTAG 7843 DO 12. 7.
 MAX SO+FEITAG 8949 SO 24. 6.

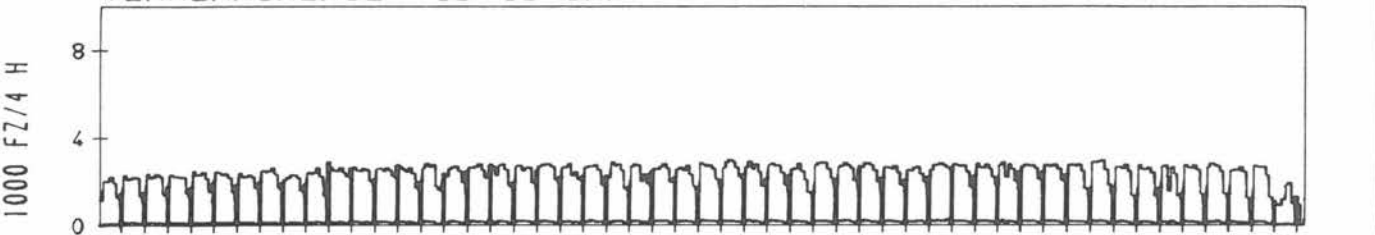
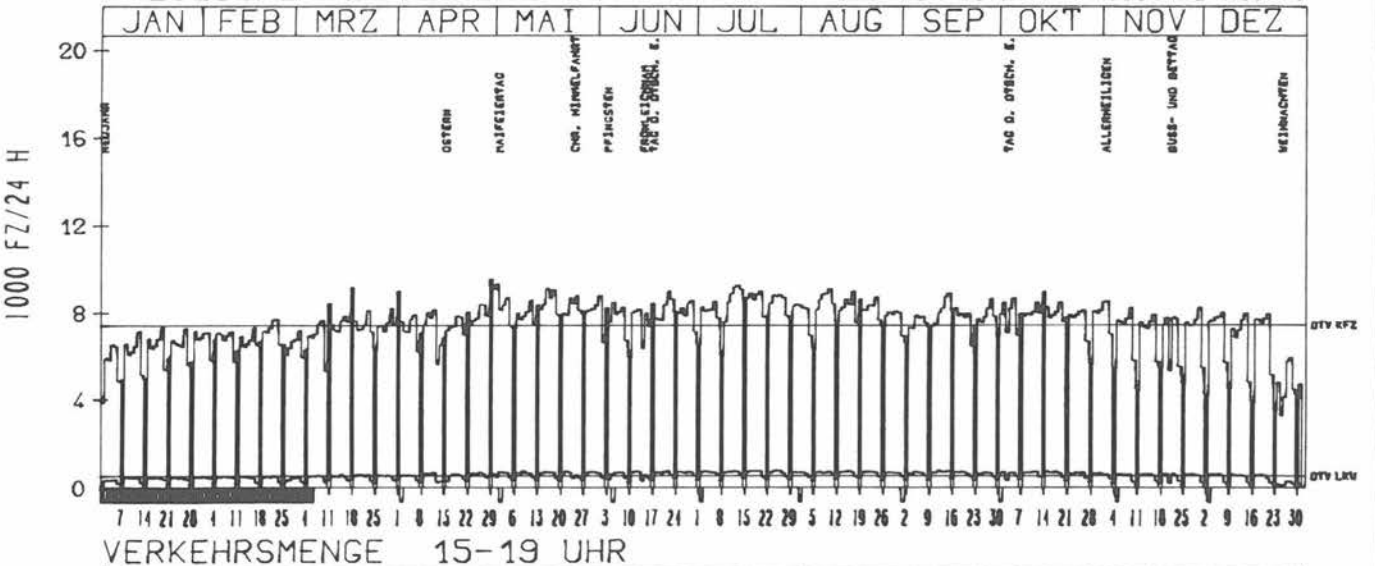
TAEGLICHE VERKEHRSMENGE



RICHTUNG SUED

DTV KFZ 7457
 DTV LKW 551 = 7.39 %
 MAX WERKTAG 9155 MI 16. 5.
 MAX FER-WKTAG 9264 FR 13. 7.
 MAX SO+FEITAG 9539 SO 29. 4.

TAEGLICHE VERKEHRSMENGE



JAHRESGANGLINIEN 1990

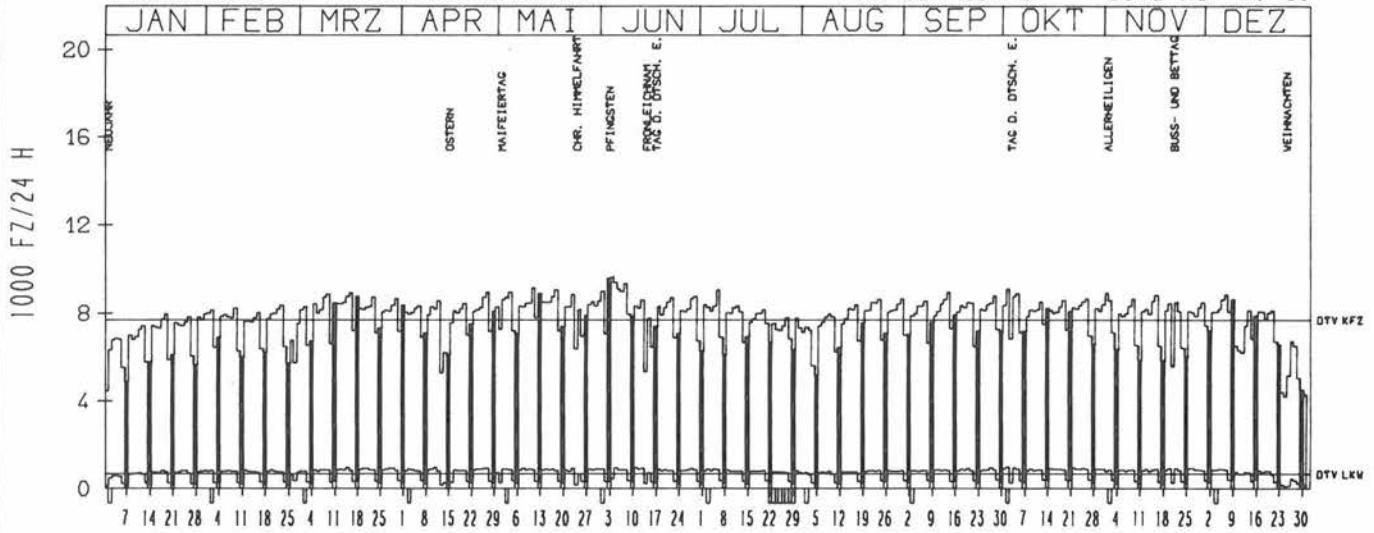
ZST: MUEMLING-GRUMBACH
 NR.: 6219 6 195 (0105)

LAND: HESSEN
 STRASSE: B 45
 KM:
 NETZKNOTEN: 6219 027
 6220 021

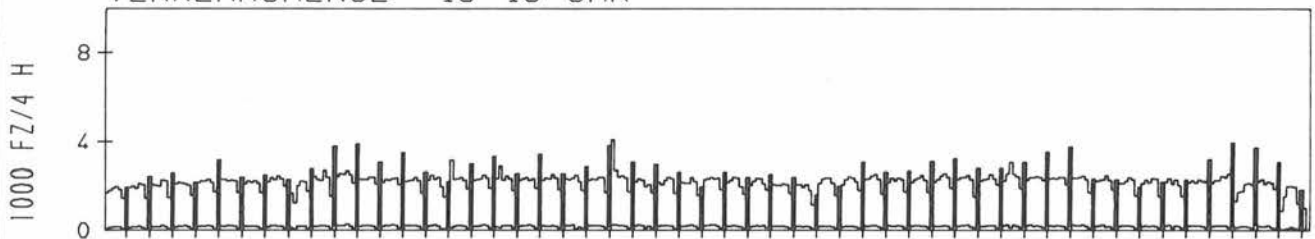
RICHTUNG NÖRD

DTV KFZ 7683
 DTV LKW 662 = 8.61 %
 MAX WERKTAG 9341 FR 8. 6.
 MAX FER-WKTAG 9364 DI 5. 6.
 MAX SO+FEITAG 9645 MO 4. 6.

TAEGLICHE VERKEHRSMENGE



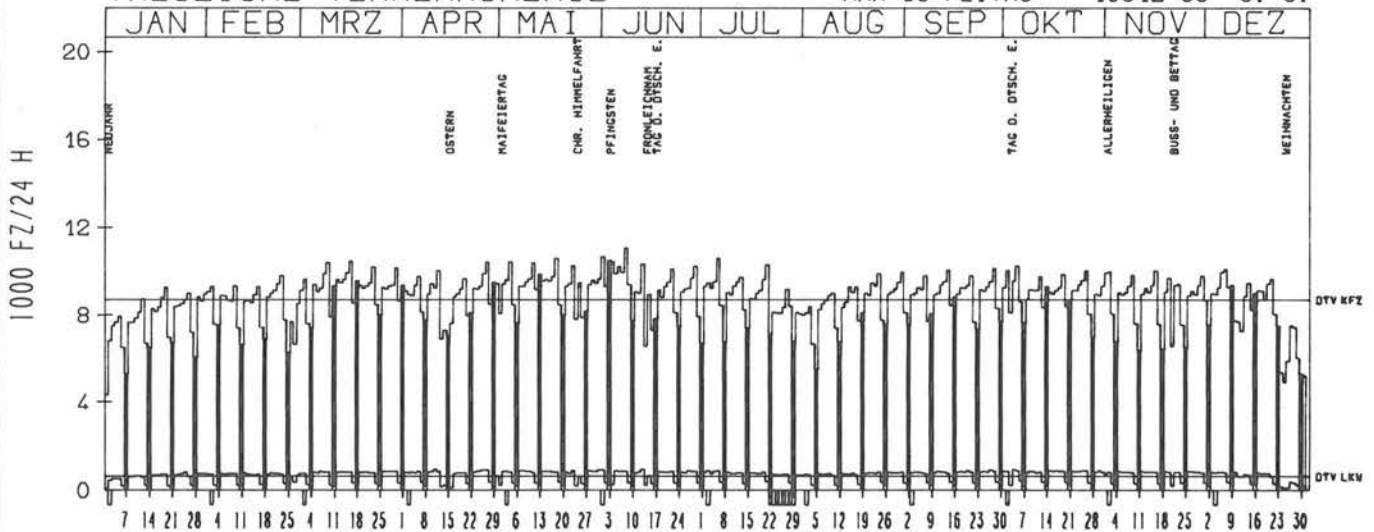
VERKEHRSMENGE 15-19 UHR




RICHTUNG SÜED

DTV KFZ 8701
 DTV LKW 635 = 7.30 %
 MAX WERKTAG 11066 FR 8. 6.
 MAX FER-WKTAG 10597 FR 6. 7.
 MAX SO+FEITAG 10512 SO 3. 6.

TAEGLICHE VERKEHRSMENGE



VERKEHRSMENGE 15-19 UHR



JAHRESGANGLINIEN 1990

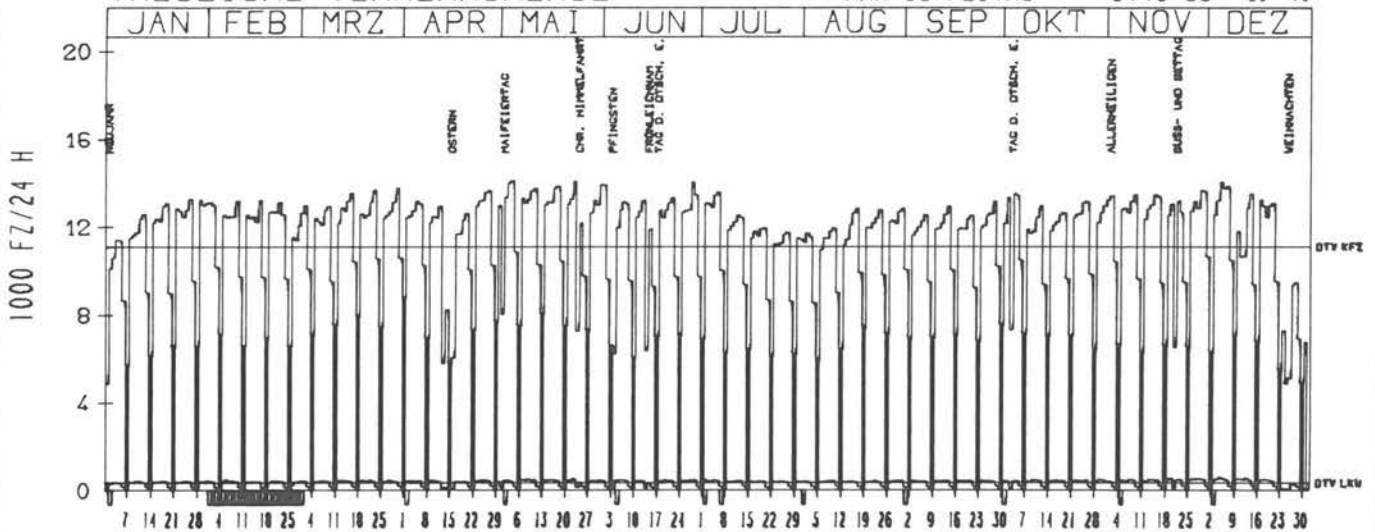
ZST: OFFENBACH
 NR.: 5918 6 212 (0212)

LAND: HESSEN
 STRASSE: B 46
 KM: 23.0
 NETZKNOTEN: 5918 019
 5918 018

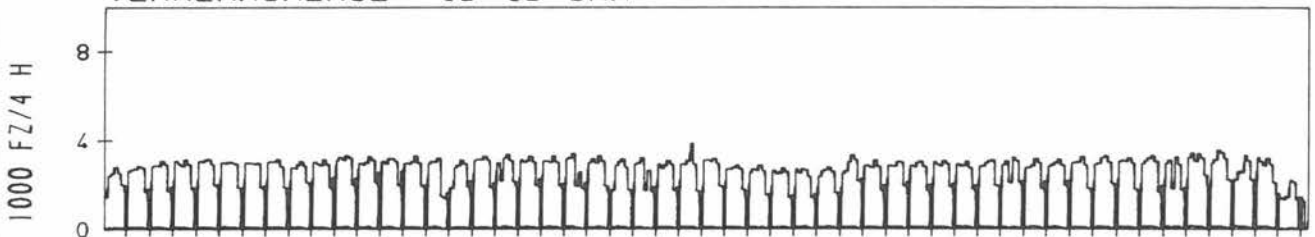
RICHTUNG NORD

DTV KFZ 11100
 DTV LKW 339 = 3.05 %
 MAX WERKTAG 14053 MI 23. 5.
 MAX FER-WKTAG 14024 DO 28. 6.
 MAX SO+FEITAG 8746 SO 1. 4.

TAEGLICHE VERKEHRSMENGE



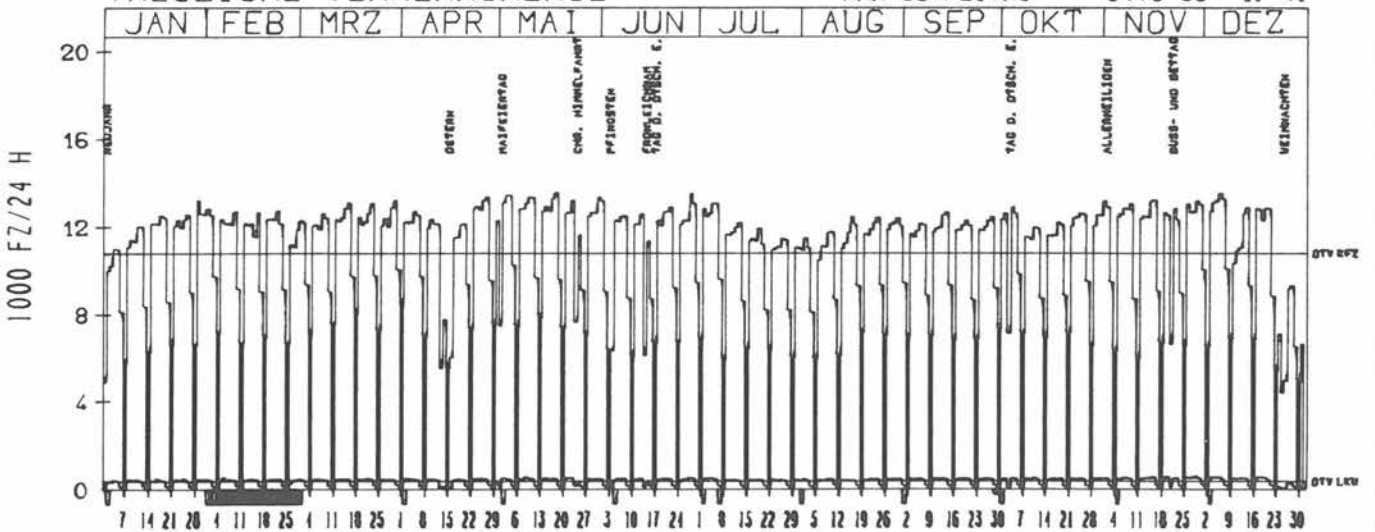
VERKEHRSMENGE 15-19 UHR



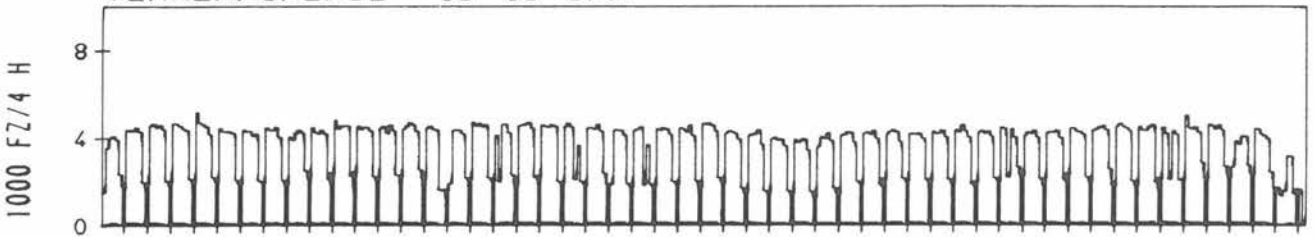
RICHTUNG SUED

DTV KFZ 10796
 DTV LKW 375 = 3.47 %
 MAX WERKTAG 13557 FR 18. 5.
 MAX FER-WKTAG 13533 DO 28. 6.
 MAX SO+FEITAG 8476 SO 1. 4.

TAEGLICHE VERKEHRSMENGE



VERKEHRSMENGE 15-19 UHR



JAHRESGANGLINIEN 1990

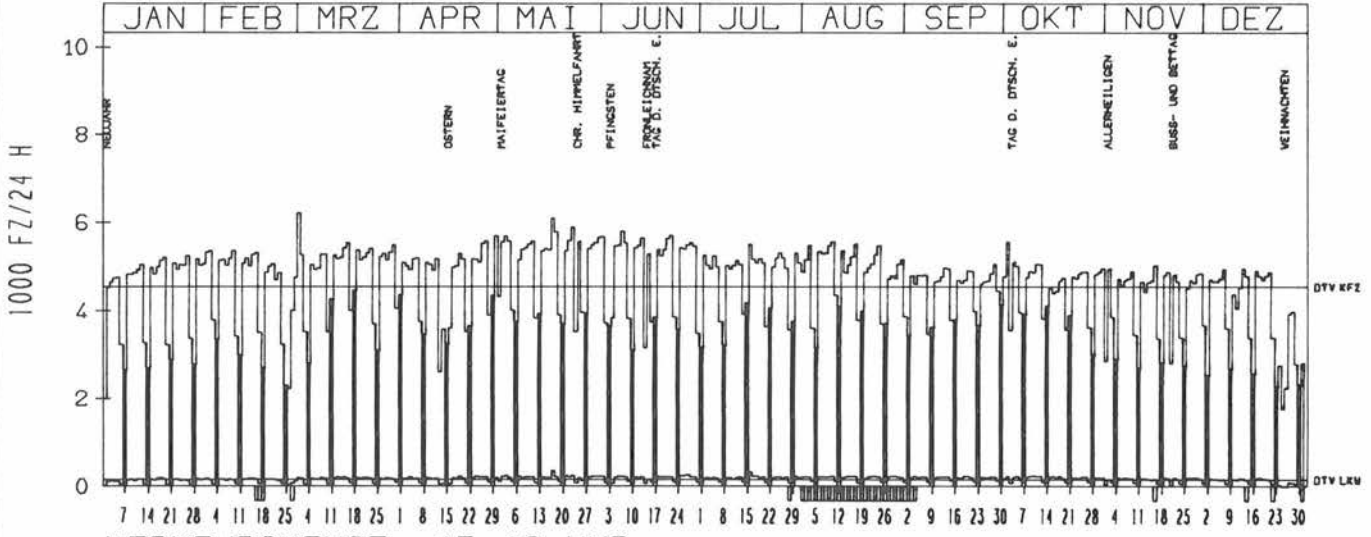
ZST: MOSELWEIS
 NR.: 5611 7 039

LAND: RHEINLAND-PFALZ
 STRASSE: B 49
 KM:
 NETZKNOTEN: 5611 001
 5611 018

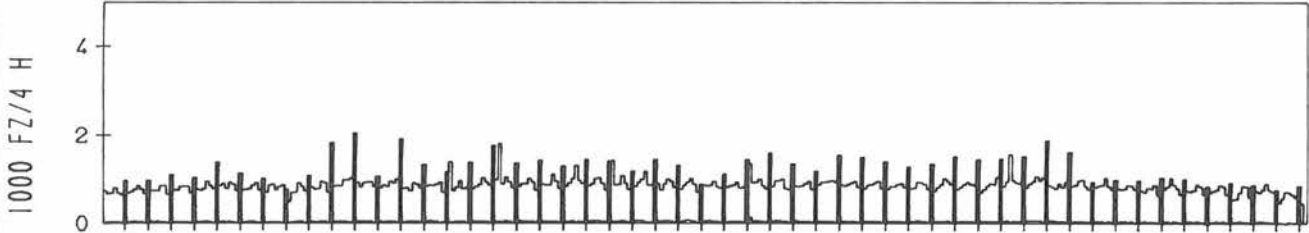
RICHTUNG OST

DTV KFZ 4543
 DTV LKW 159 = 3.49 %
 MAX WERKTAG 6218 DO 1. 3.
 MAX FER-WKTAG 5692 FR 22. 6.
 MAX SO+FEITAG 4463 SO 18. 3.

TAEGLICHE VERKEHRSMENGE



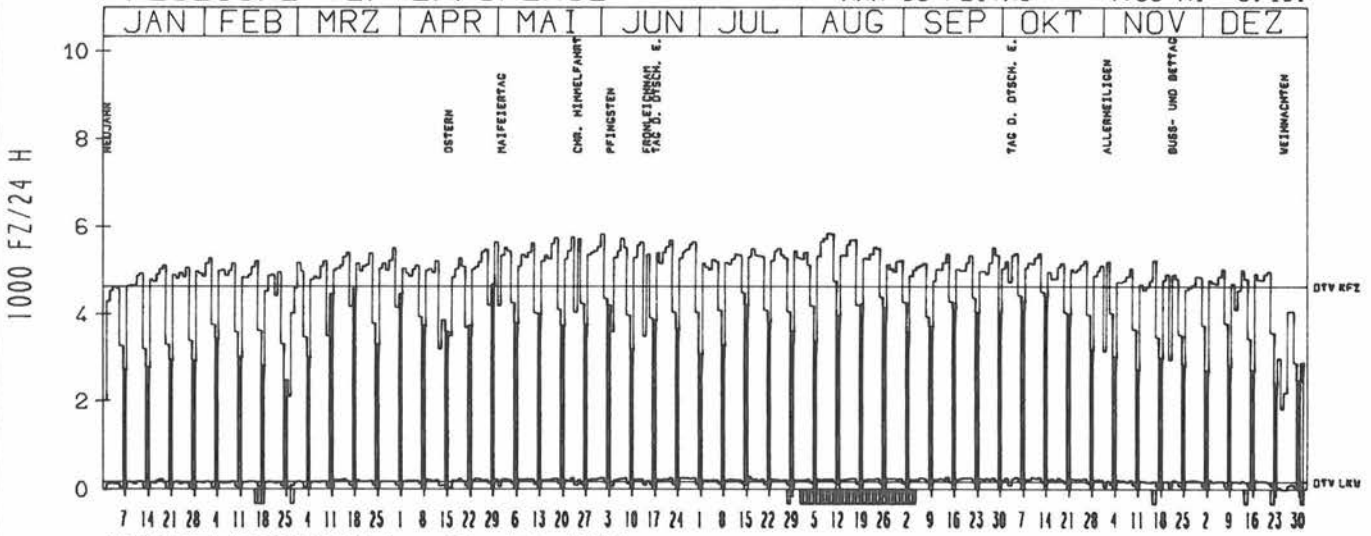
VERKEHRSMENGE 15-19 UHR



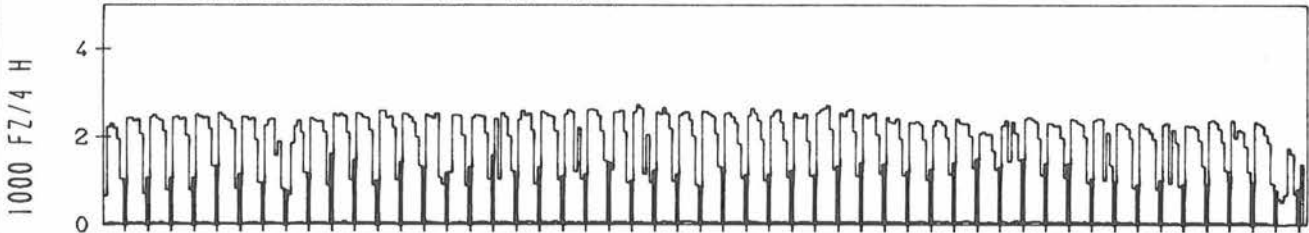
RICHTUNG WEST

DTV KFZ 4638
 DTV LKW 175 = 3.78 %
 MAX WERKTAG 5836 FR 1. 6.
 MAX FER-WKTAG 5689 FR 22. 6.
 MAX SO+FEITAG 4735 MI 3. 10.

TAEGLICHE VERKEHRSMENGE



VERKEHRSMENGE 15-19 UHR



JAHRESGANGLINIEN 1990

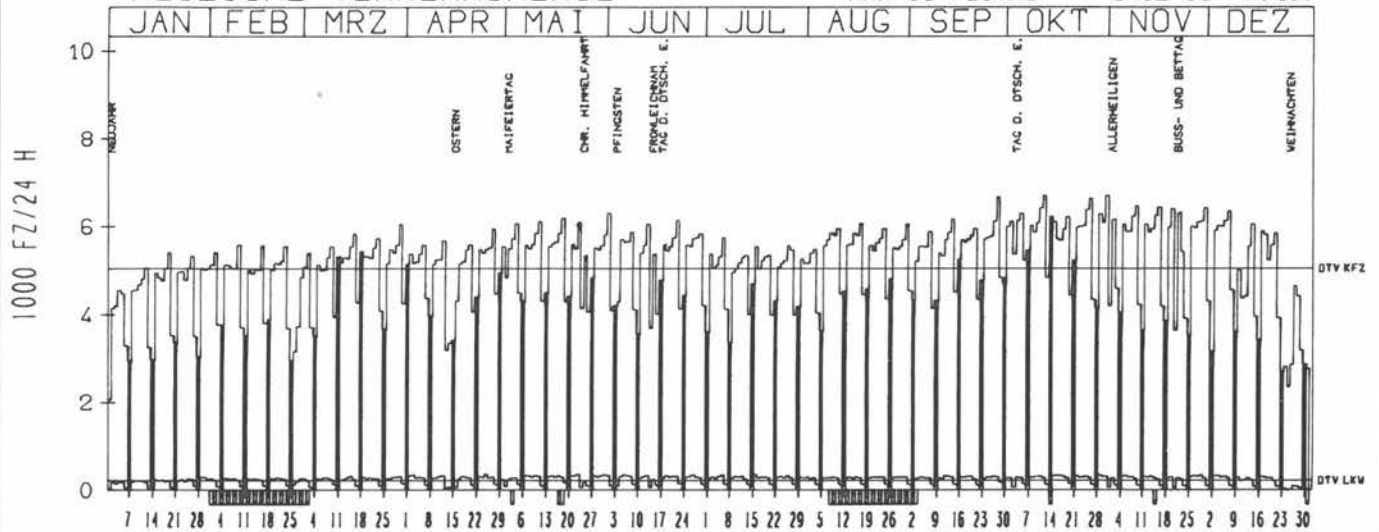
ZST: HÖRCHHEIMER HÖHE
 NR.: 5612 7 004

LAND: RHEINLAND-PFALZ
 STRASSE: B 49
 KM:
 NETZKNOTEN: 5611 095
 5612 055

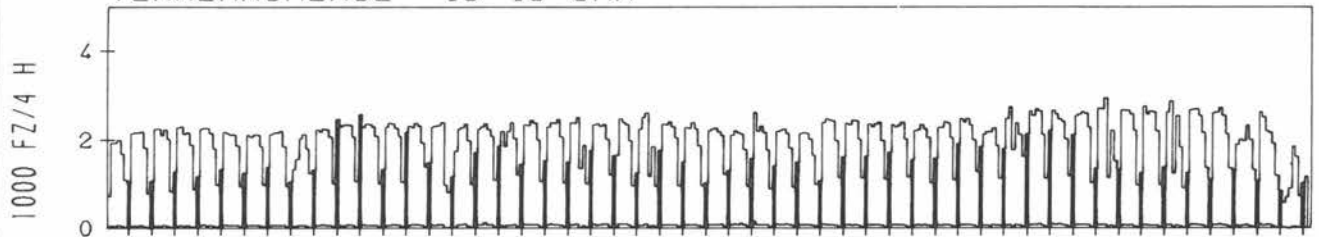
RICHTUNG OST

DTV KFZ 5056
 DTV LKW 222 = 4.39 %
 MAX WERKTAG 6690 FR 12.10.
 MAX FER-WKTAG 6127 FR 22.6.
 MAX SO+FEITAG 5452 SO 7.10.

TÄGLICHE VERKEHRSMENGE



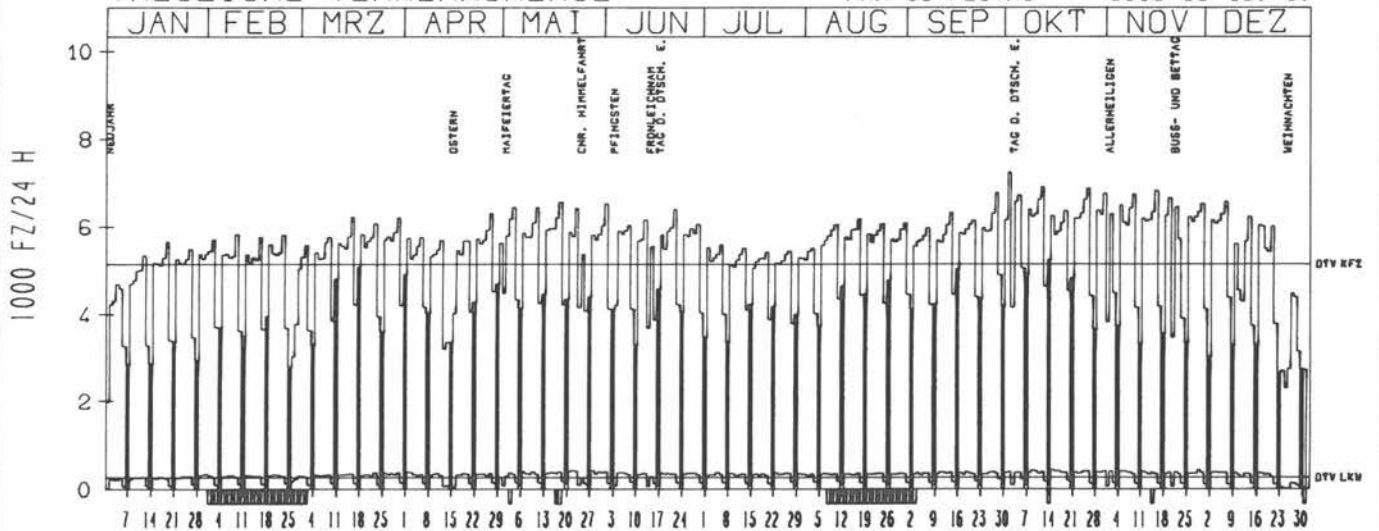
VERKEHRSMENGE 15-19 UHR



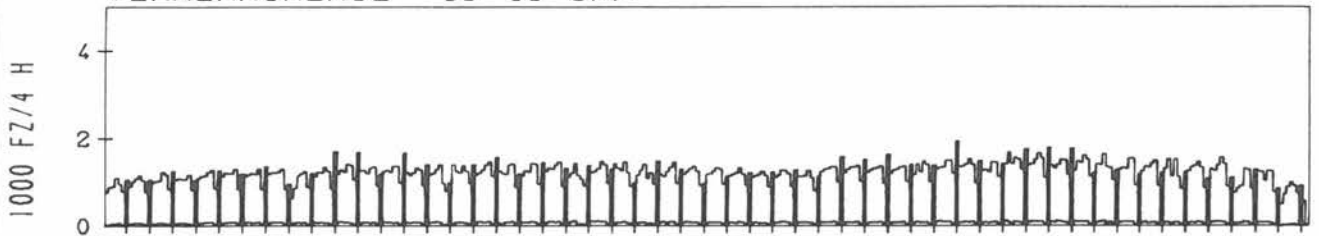
RICHTUNG WEST

DTV KFZ 5155
 DTV LKW 274 = 5.31 %
 MAX WERKTAG 7249 DI 2.10.
 MAX FER-WKTAG 6397 FR 22.6.
 MAX SO+FEITAG 5089 SO 18.3.

TÄGLICHE VERKEHRSMENGE



VERKEHRSMENGE 15-19 UHR



JAHRESGANGLINIEN 1990

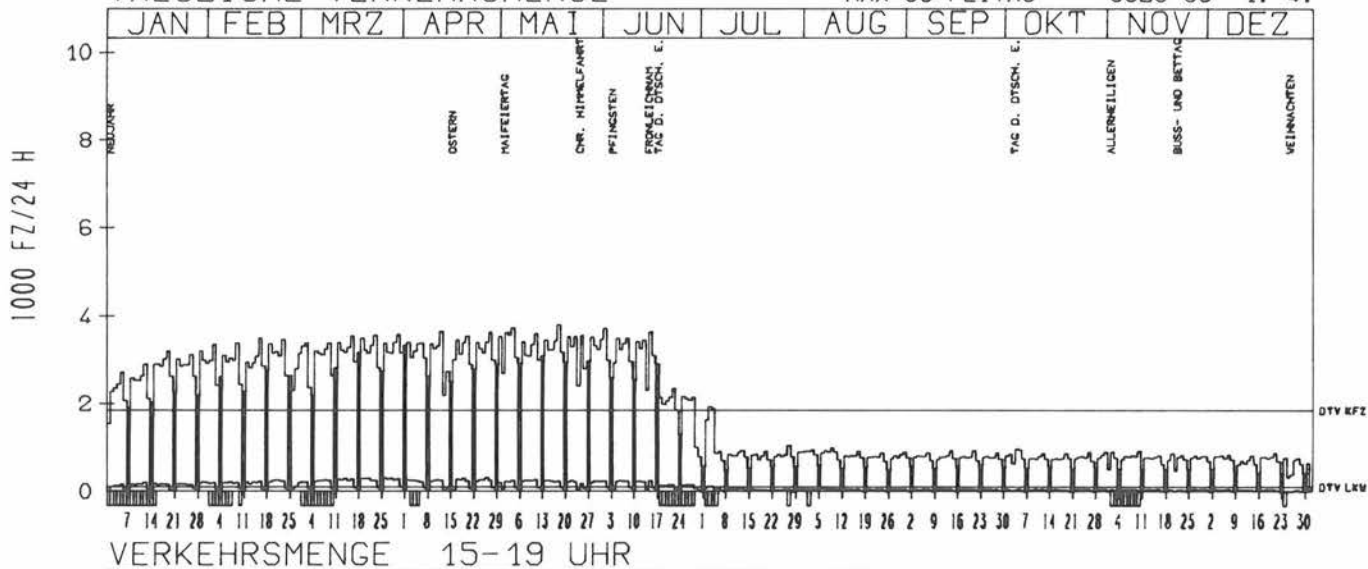
ZST: KIRCHBERG
NR.: 6010 7 060

LAND: RHEINLAND-PFALZ
STRASSE: B 50
KM: 45.2
NETZKNOTEN: 6010 014
6010 011

RICHTUNG OST

DTV KFZ 1849
DTV LKW 101 = 5.46 %
MAX WERKTAG 3797 FR 18. 5.
MAX FER-WKTAG 3650 DO 12. 4.
MAX SO+FEITAG 3329 SO 1. 4.

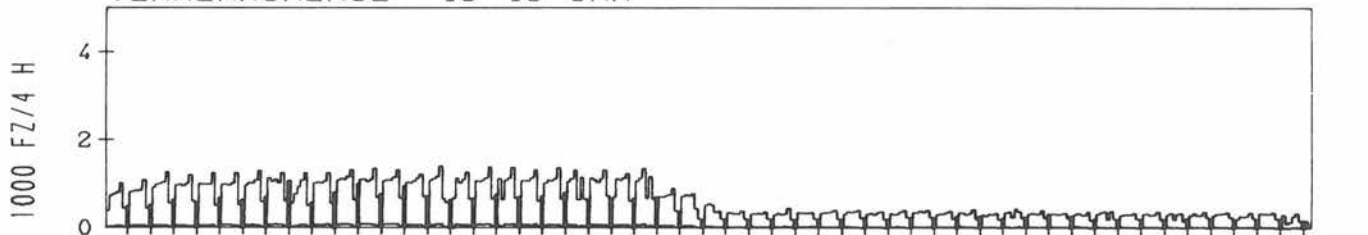
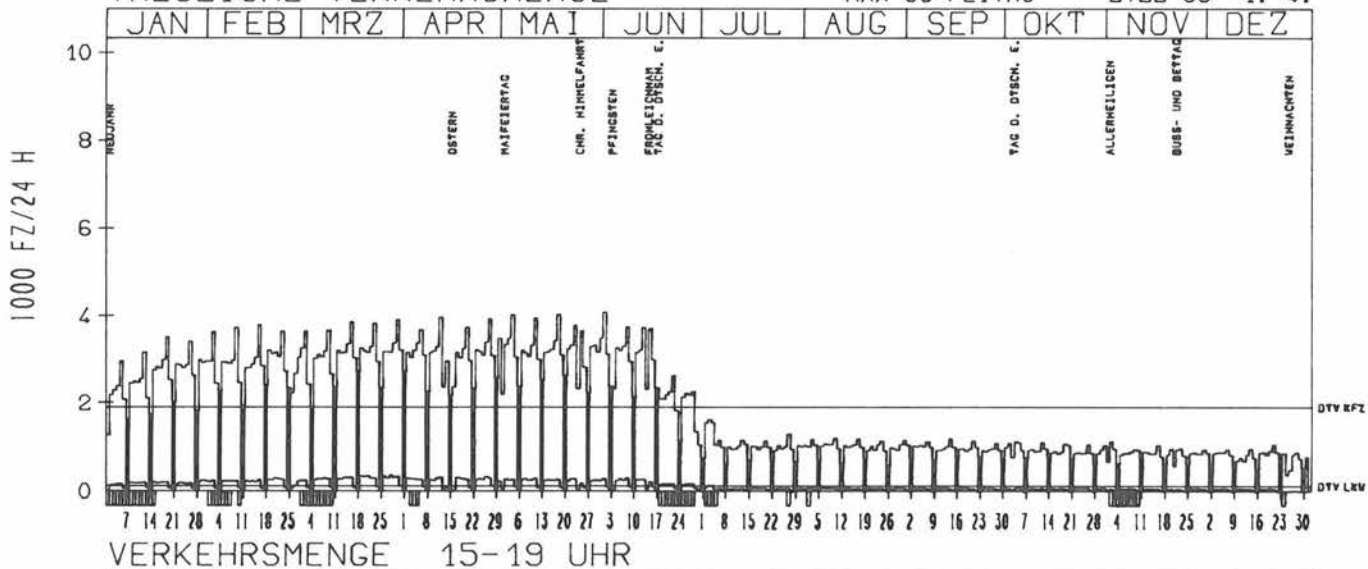
TAEGLICHE VERKEHRSMENGE



RICHTUNG WEST

DTV KFZ 1902
DTV LKW 121 = 6.37 %
MAX WERKTAG 4089 FR 1. 6.
MAX FER-WKTAG 3973 DO 12. 4.
MAX SO+FEITAG 2722 SO 1. 4.

TAEGLICHE VERKEHRSMENGE



JAHRESGANGLINIEN 1990

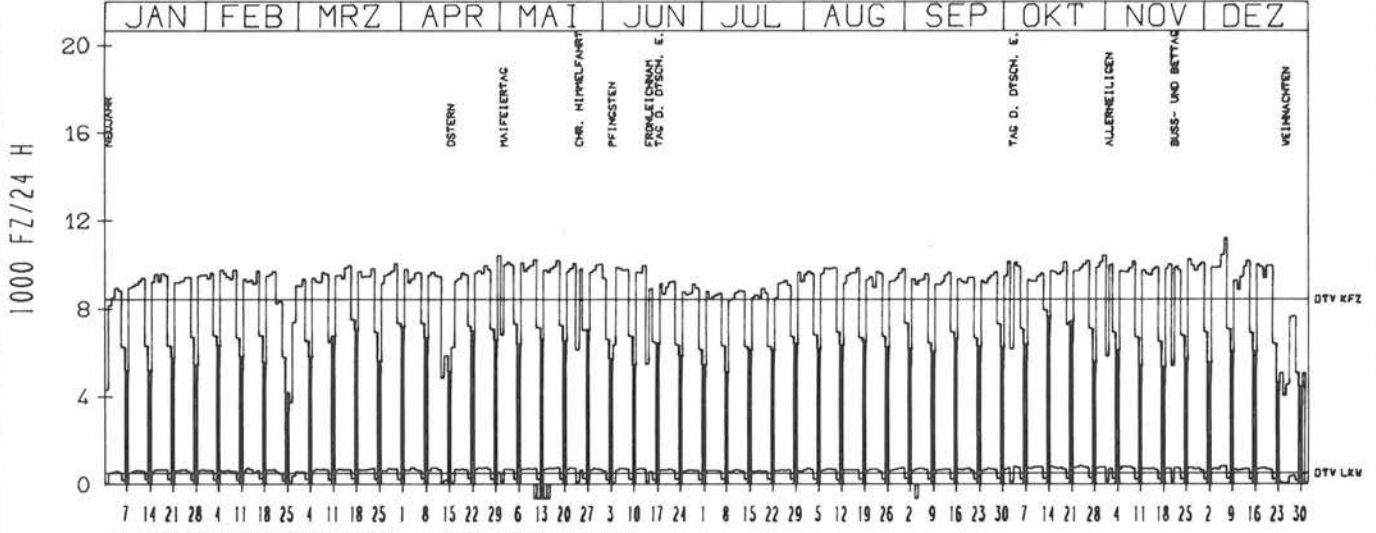
ZST: BRUEHL
 NR.: 5107 5 205

LAND: NORDRHEIN-WESTFALEN
 STRASSE: B 51
 KM: 72.1
 NETZKNOTEN: 5107 022
 5107 005

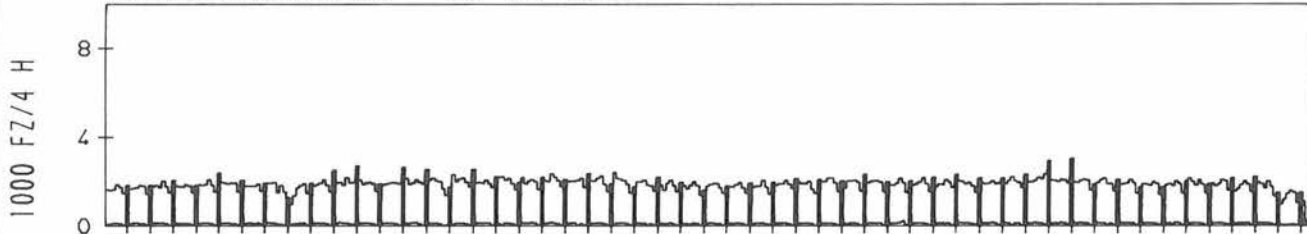
RICHTUNG NÖRD

DTV KFZ 8425
 DTV LKW 511 = 6.07 %
 MAX WERKTAG 11234 FR 7.12.
 MAX FER-WKTAG 9871 FR 17. 8.
 MAX SO+FEITAG 7597 SO 14. 10.

TAEGLICHE VERKEHRSMENGE



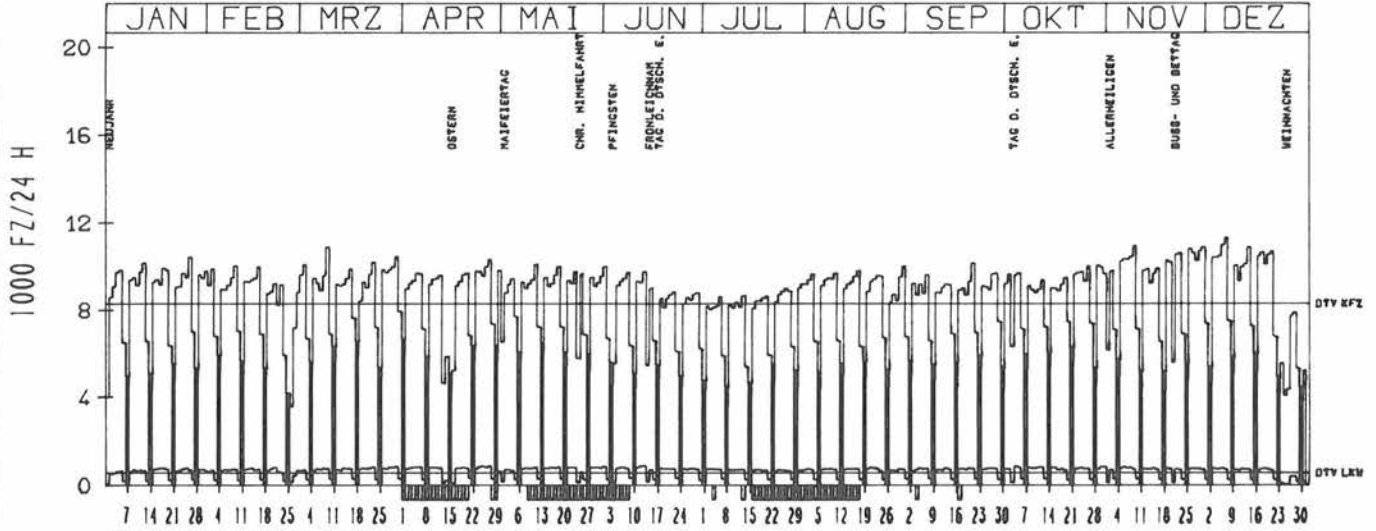
VERKEHRSMENGE 15-19 UHR



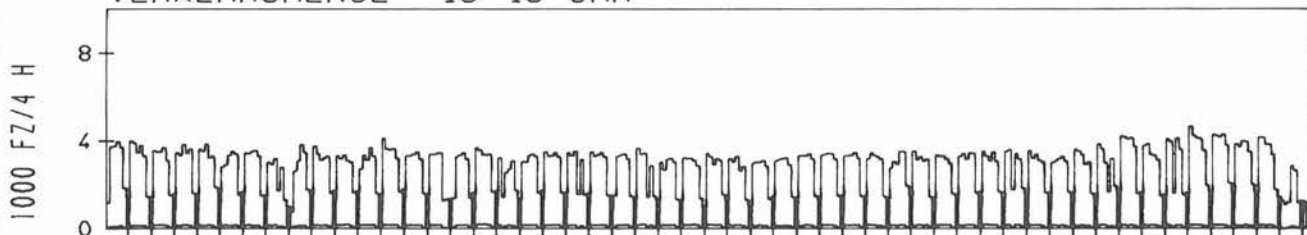
RICHTUNG SÜED

DTV KFZ 8311
 DTV LKW 583 = 7.02 %
 MAX WERKTAG 11332 FR 7.12.
 MAX FER-WKTAG 10026 FR 31. 8.
 MAX SO+FEITAG 6546 SO 18. 3.

TAEGLICHE VERKEHRSMENGE



VERKEHRSMENGE 15-19 UHR



JAHRESGANGLINIEN

1990

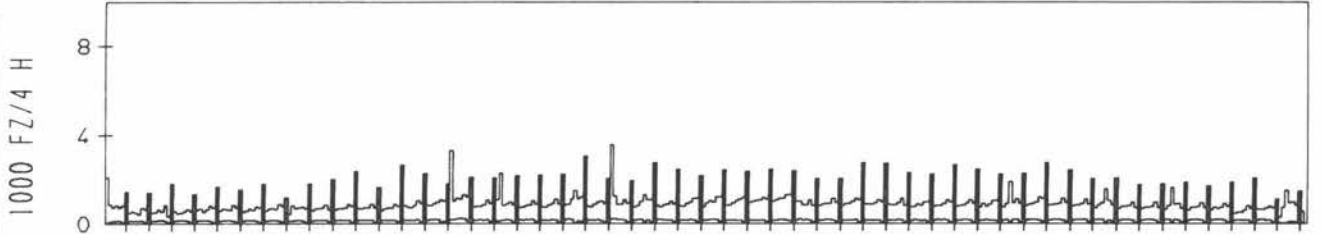
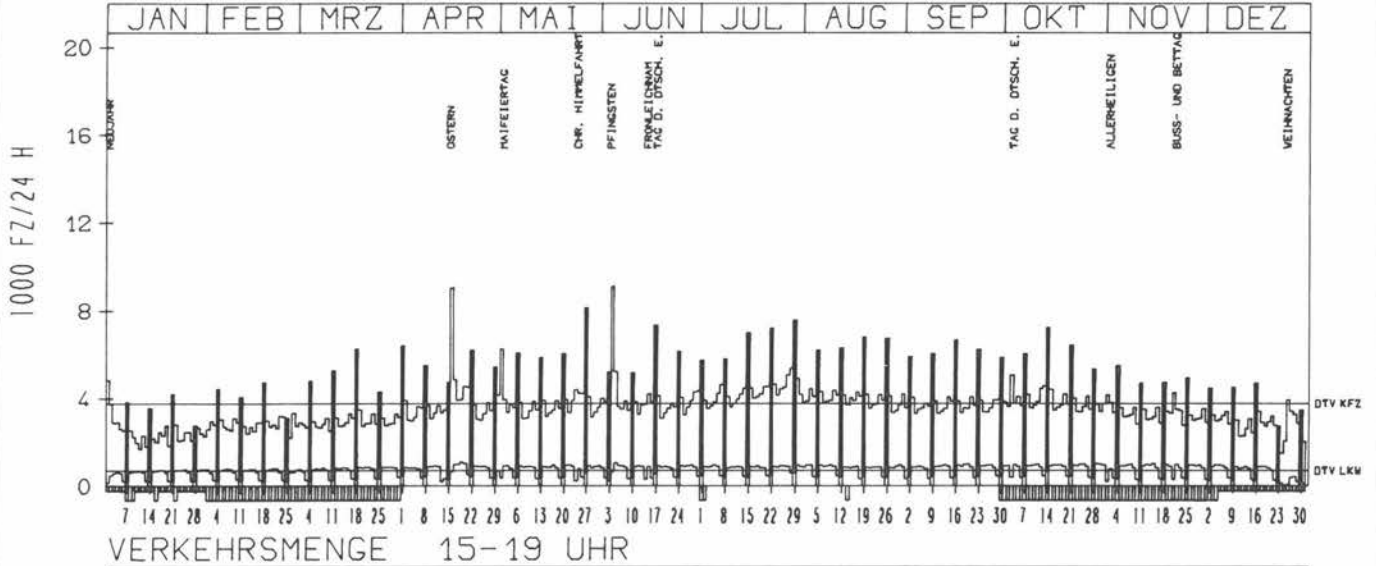
ZST: DAHLEM
NR.: 5605 5 235

LAND: NORDRHEIN-WESTFALEN
STRASSE: B 51N
KM:
NETZKNOTEN:

RICHTUNG NÖRD

DTV KFZ 3763
DTV LKW 700 = 18.61 %
MAX WERKTAG 5200 DI 5. 6.
MAX FER-WKTAG 5374 SA 28. 7.
MAX SO+FEITAG 9100 MO 4. 6.

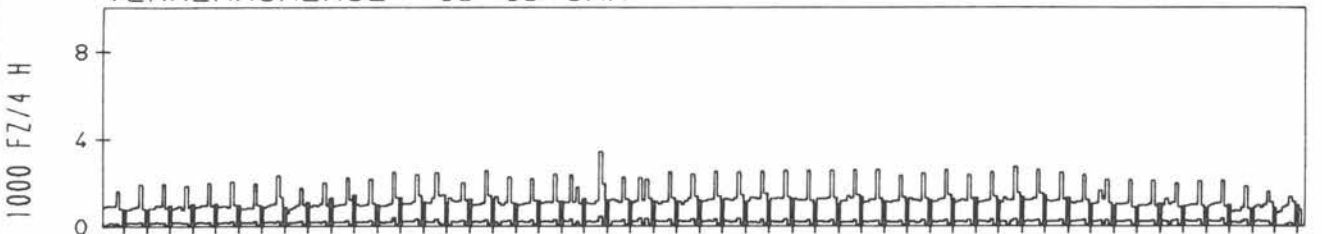
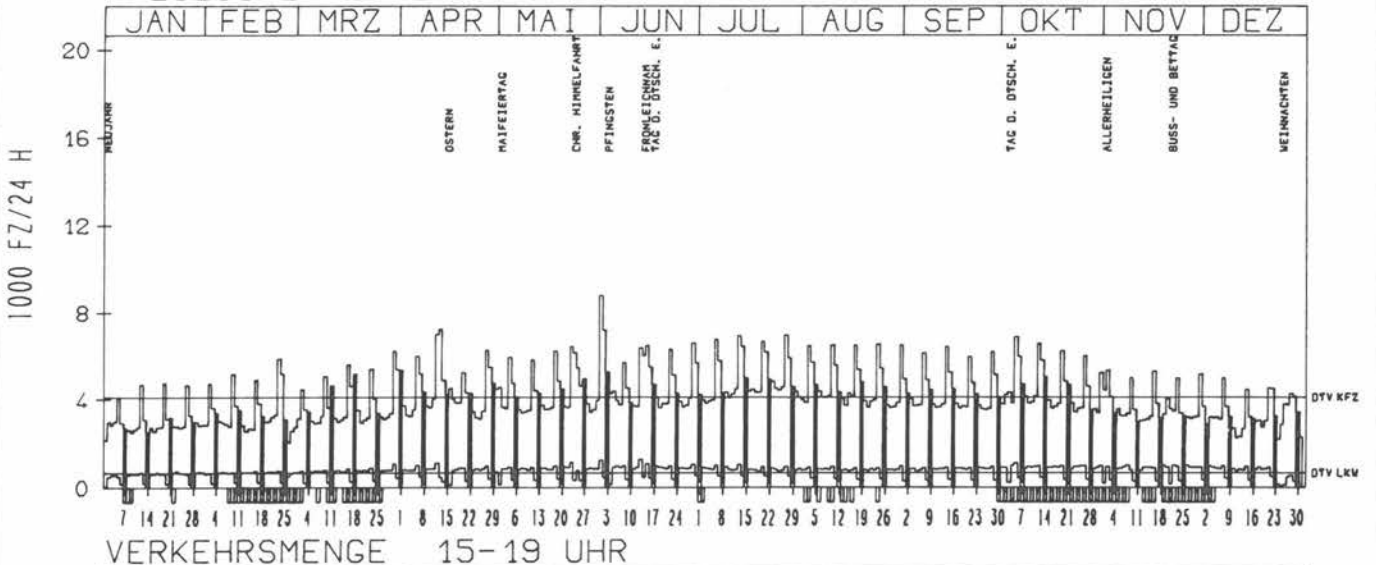
TÄGLICHE VERKEHRSMENGE



RICHTUNG SÜED

DTV KFZ 4116
DTV LKW 667 = 16.21 %
MAX WERKTAG 8819 FR 1. 6.
MAX FER-WKTAG 7220 SA 2. 6.
MAX SO+FEITAG 7262 FR 13. 4.

TÄGLICHE VERKEHRSMENGE



JAHRESGANGLINIEN 1990

ZST: KÖNZ

LAND: STRASSE

RHEINLAND-PFALZ
B 51

NR.: 6205 7 052

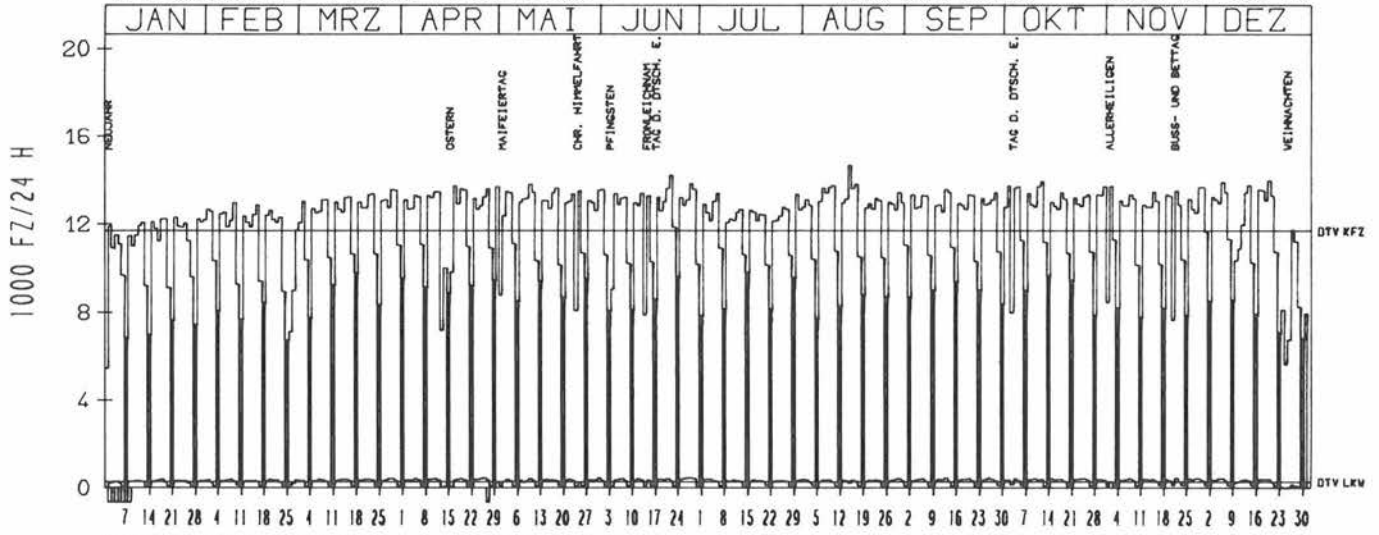
KM: NETZKNOTEN:

0.8
6205 011
6205 015

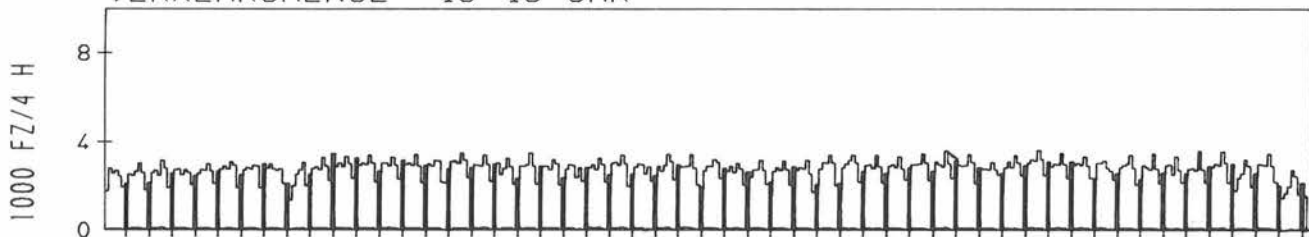
RICHTUNG NÖRD

DTV KFZ 11678
DTV LKW 279 = 2.39 %
MAX WERKTAG 13952 DO 20.12.
MAX FER-WKTAG 14651 MI 15. 8.
MAX SO+FEITAG 9818 MO 16. 4.

TÄGLICHE VERKEHRSMENGE



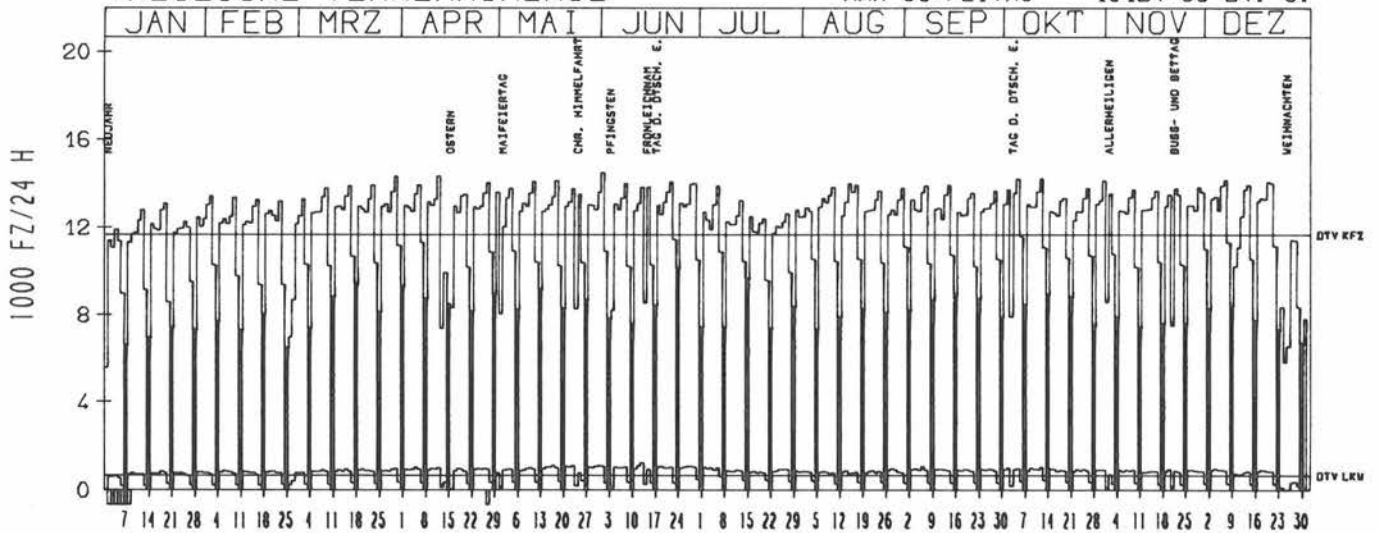
VERKEHRSMENGE 15-19 UHR



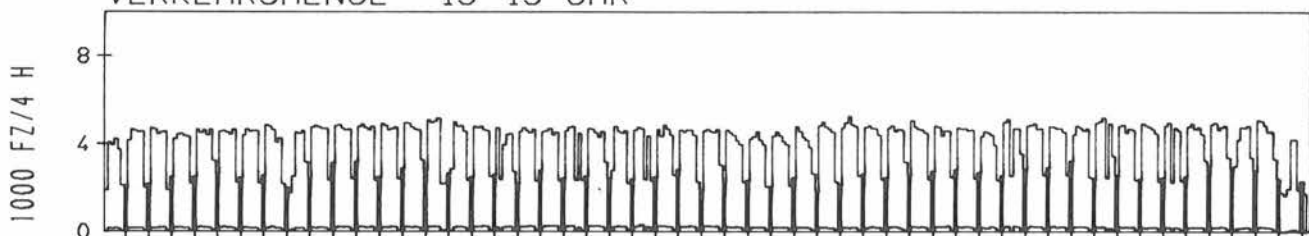
RICHTUNG SÜED

DTV KFZ 11675
DTV LKW 689 = 5.90 %
MAX WERKTAG 14508 FR 1. 6.
MAX FER-WKTAG 14341 DO 12. 4.
MAX SO+FEITAG 10124 SO 24. 6.

TÄGLICHE VERKEHRSMENGE



VERKEHRSMENGE 15-19 UHR



JAHRESGANGLINIEN 1990

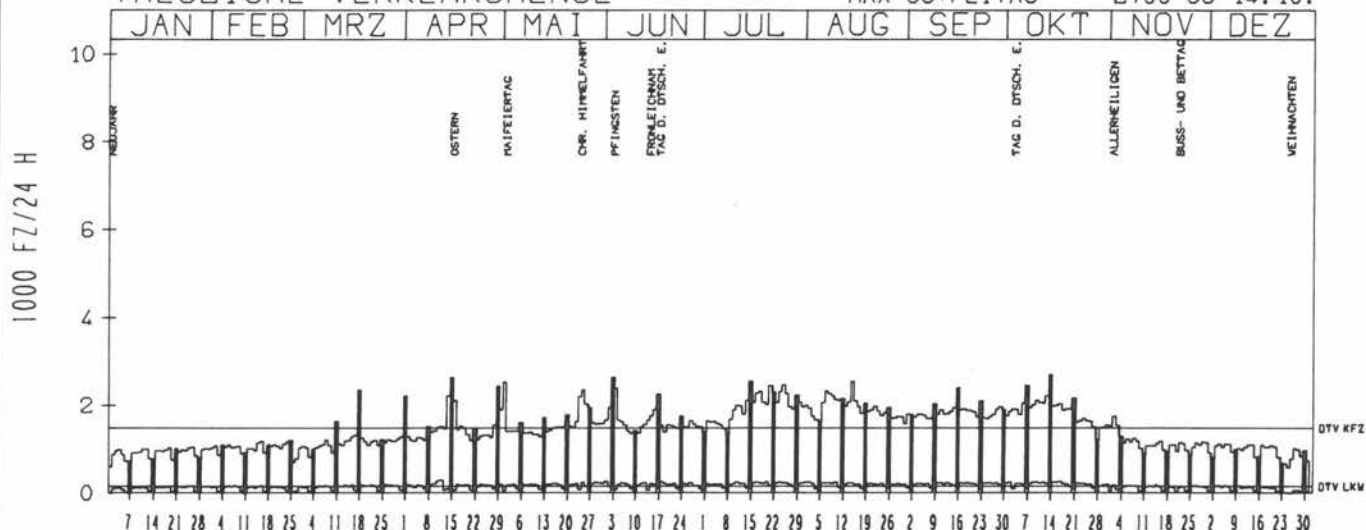
ZST: KLUESSEERATH
NR.: 6107 4 705

LAND: RHEINLAND-PFALZ
STRASSE: B 53
KM: 16.0
NETZKNOTEN: 6107 002
6107 003


RICHTUNG OST

DTV KFZ 1478
DTV LKW 151 = 10.22 %
MAX WERKTAG 2344 FR 25. 5.
MAX FER-WKTAG 2555 MI 15. 8.
MAX SO+FEITAG 2700 SO 14. 10.

TAEGLICHE VERKEHRSMENGE



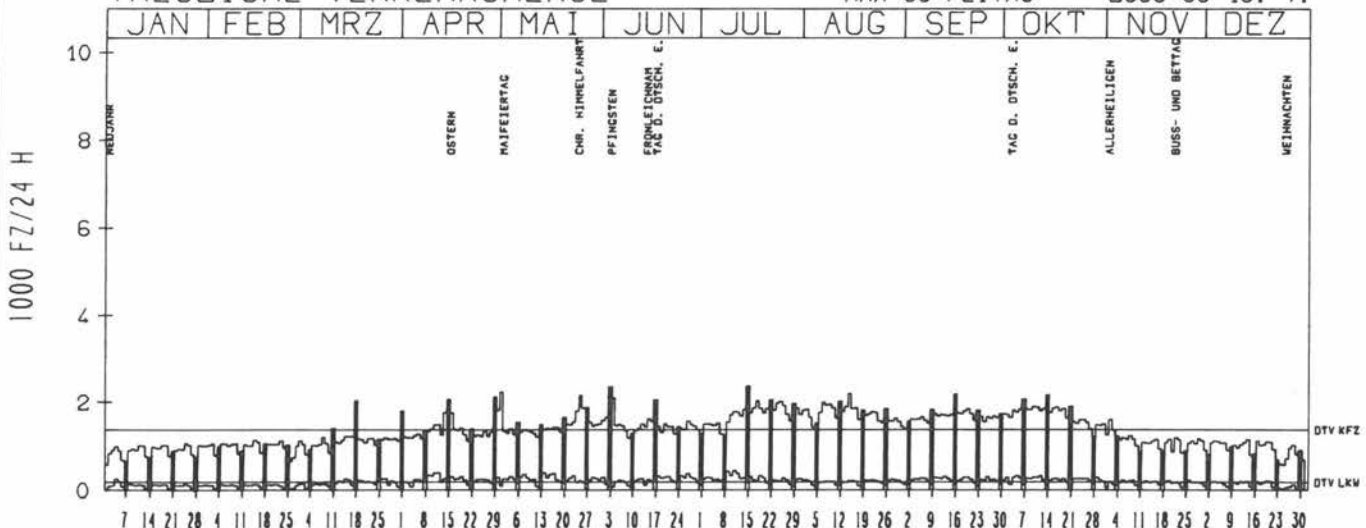
VERKEHRSMENGE 15-19 UHR



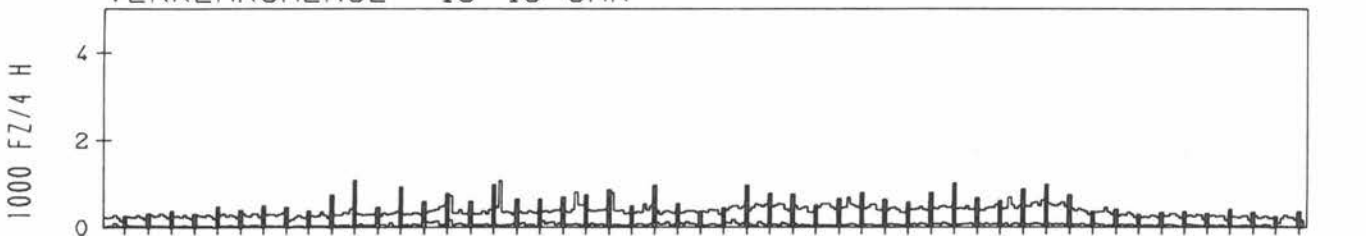
RICHTUNG WEST

DTV KFZ 1373
DTV LKW 196 = 14.26 %
MAX WERKTAG 2153 FR 25. 5.
MAX FER-WKTAG 2211 MI 15. 8.
MAX SO+FEITAG 2366 SO 15. 7.

TAEGLICHE VERKEHRSMENGE



VERKEHRSMENGE 15-19 UHR



JAHRESGANGLINIEN 1990

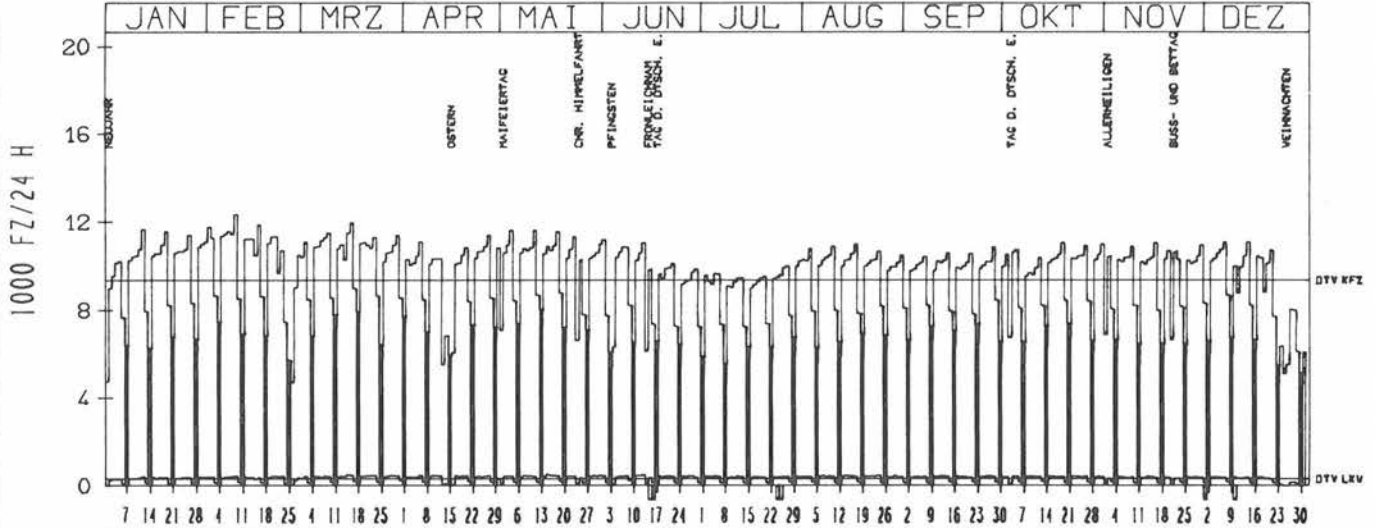
ZST: SIEGBURG/STALLBERG
 NR.: 5109 5 220

LAND: NORDRHEIN-WESTFALEN
 STRASSE: B 56N
 KM: 430.0
 NETZKNOTEN: 5109 037
 5109 034

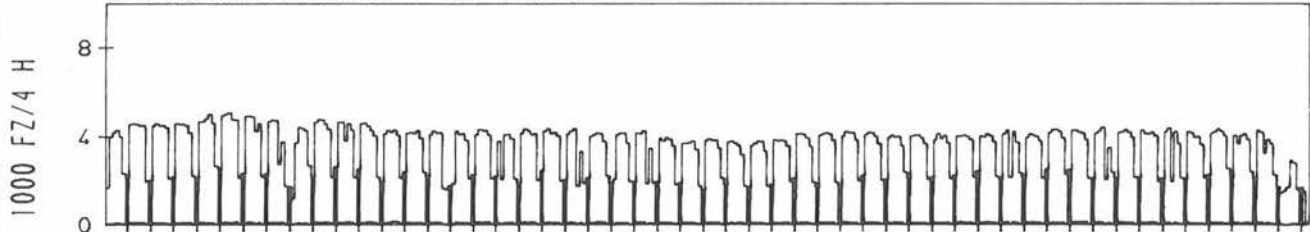
RICHTUNG OST

DTV KFZ 9362
 DTV LKW 307 = 3.28 %
 MAX WERKTAG 12330 FR 9. 2.
 MAX FER-WKTAG 11090 FR 6. 4.
 MAX SO+FEITAG 8001 SO 13. 5.

TAEGLICHE VERKEHRSMENGE



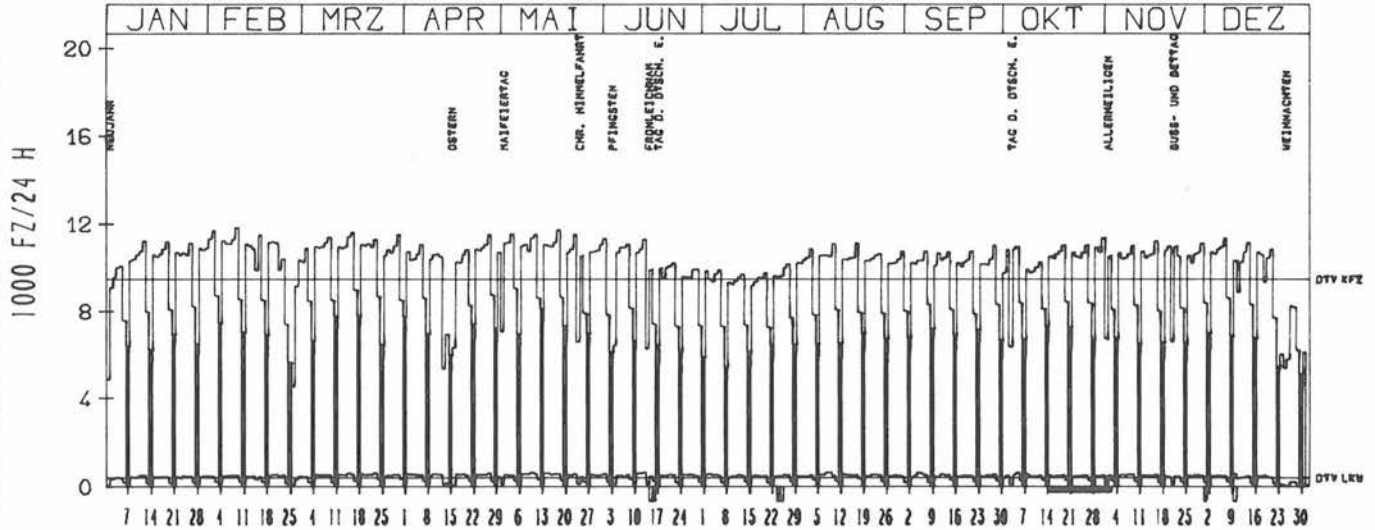
VERKEHRSMENGE 15-19 UHR



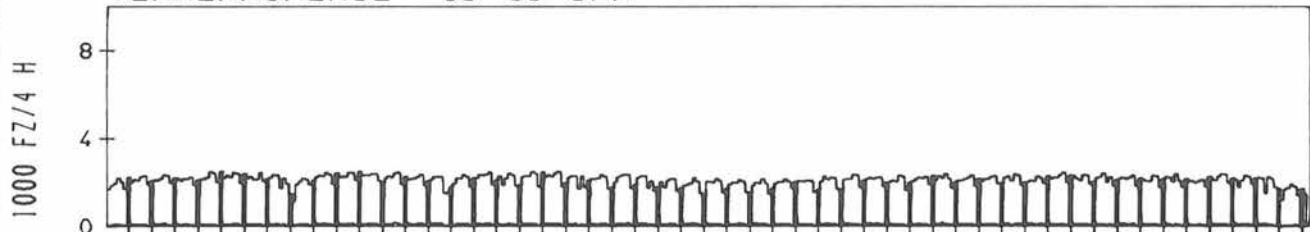
RICHTUNG WEST

DTV KFZ 9467
 DTV LKW 420 = 4.43 %
 MAX WERKTAG 11832 FR 9. 2.
 MAX FER-WKTAG 11145 FR 17. 8.
 MAX SO+FEITAG 8113 SO 13. 5.

TAEGLICHE VERKEHRSMENGE



VERKEHRSMENGE 15-19 UHR



JAHRESGANGLINIEN 1990

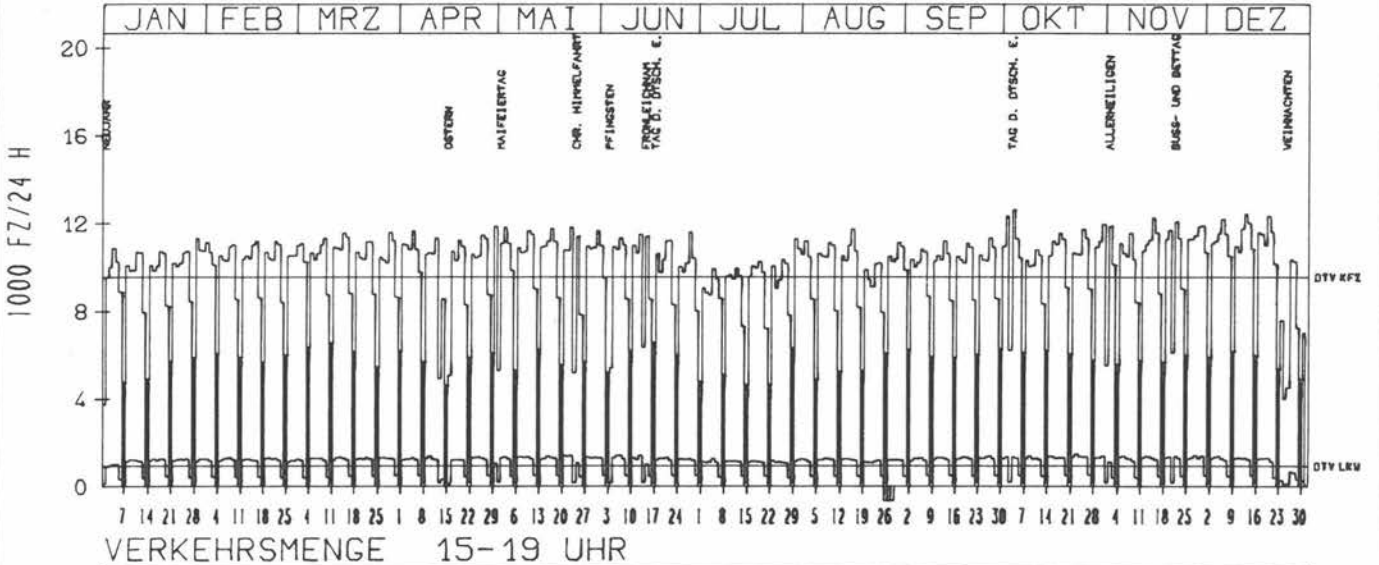
ZST: SIEGEN
NR.: 5114 5 332

LAND: NORDRHEIN-WESTFALEN
STRASSE: B 62
KM: 3.9
NETZKNOTEN:

RICHTUNG NÖRD

DTV KFZ 9567
DTV LKW 952 = 9.96 %
MAX WERKTAG 12585 DO 4.10.
MAX FER-WKTAG 11719 DO 16. 8.
MAX SO+FEITAG 6543 SO 11. 3.

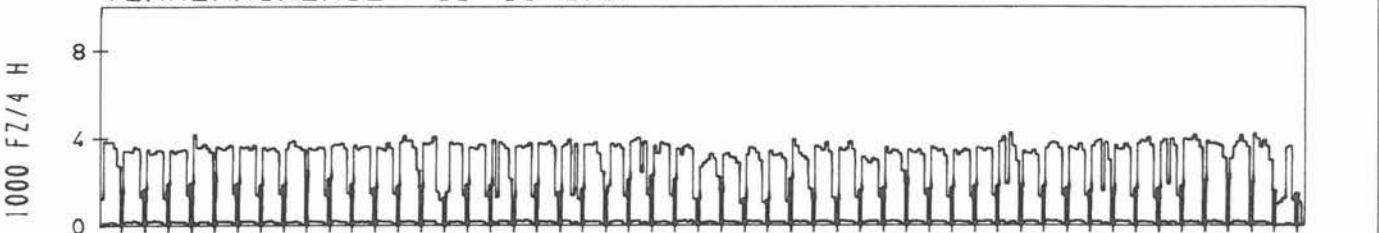
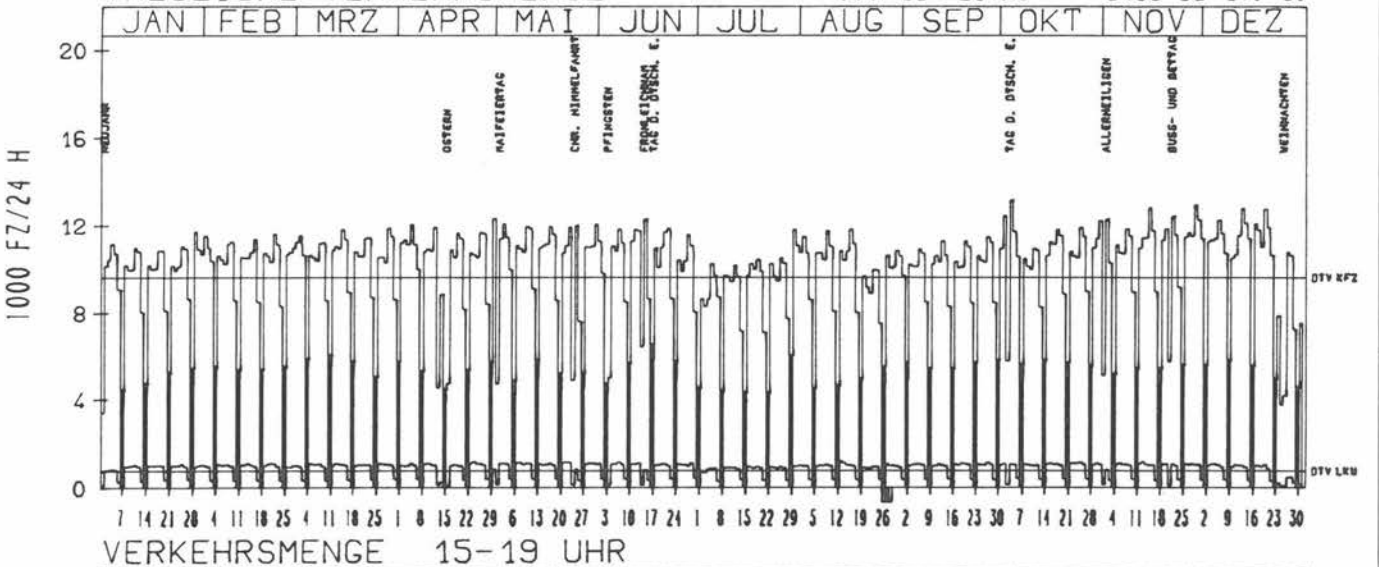
TÄGLICHE VERKEHRSMENGE



RICHTUNG SÜED

DTV KFZ 9648
DTV LKW 790 = 8.19 %
MAX WERKTAG 13163 DO 4.10.
MAX FER-WKTAG 12316 FR 15. 6.
MAX SO+FEITAG 6499 SO 17. 6.

TÄGLICHE VERKEHRSMENGE



JAHRESGANGLINIEN 1990

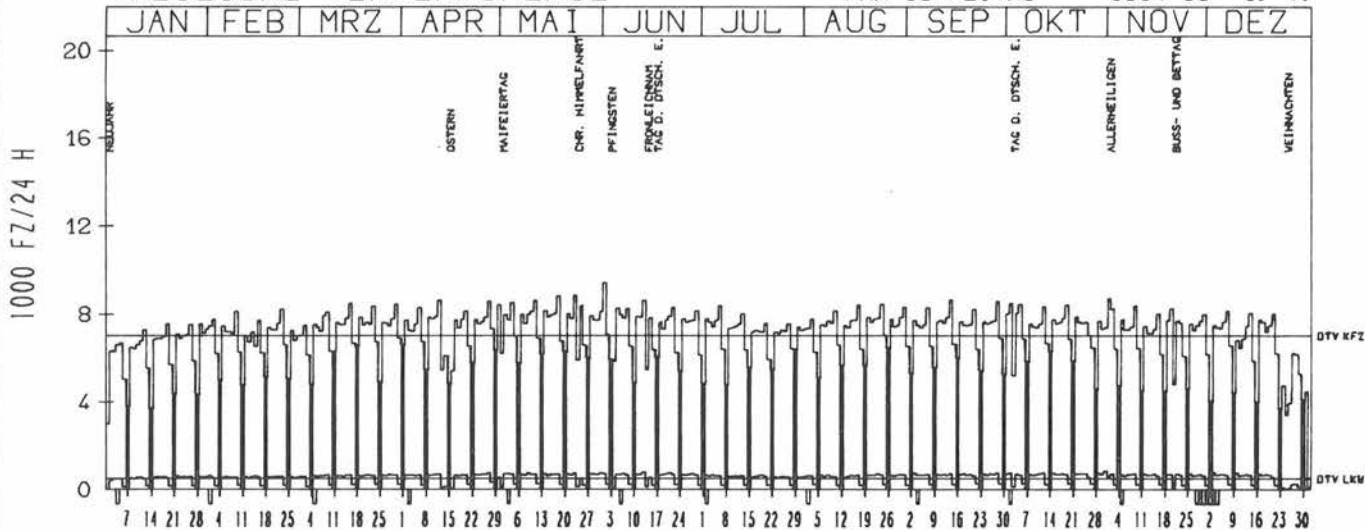
ZST: WALLAU 1
 NR.: 5017 6 101 (0101)

LAND: HESSEN
 STRASSE: B 62
 KM:
 NETZKNOTEN: 5016 352
 5016 351

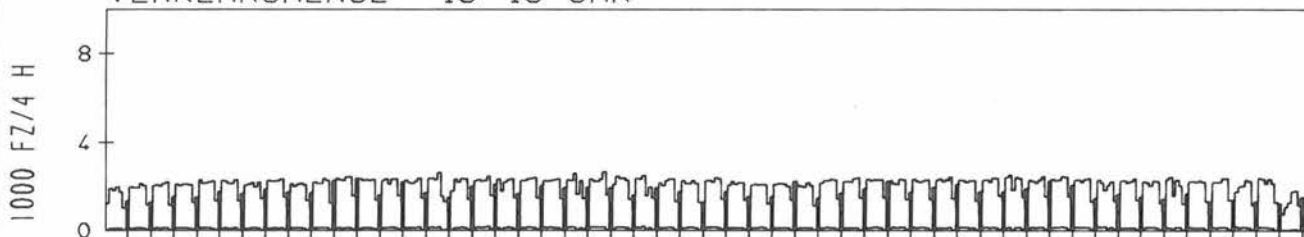
RICHTUNG OST

DTV KFZ 7026
 DTV LKW 497 = 7.07 %
 MAX WERKTAG 9435 FR 1. 6.
 MAX FER-WKTAG 8623 DO 12. 4.
 MAX SO+FEITAG 6584 SO 1. 4.

TAEGLICHE VERKEHRSMENGE



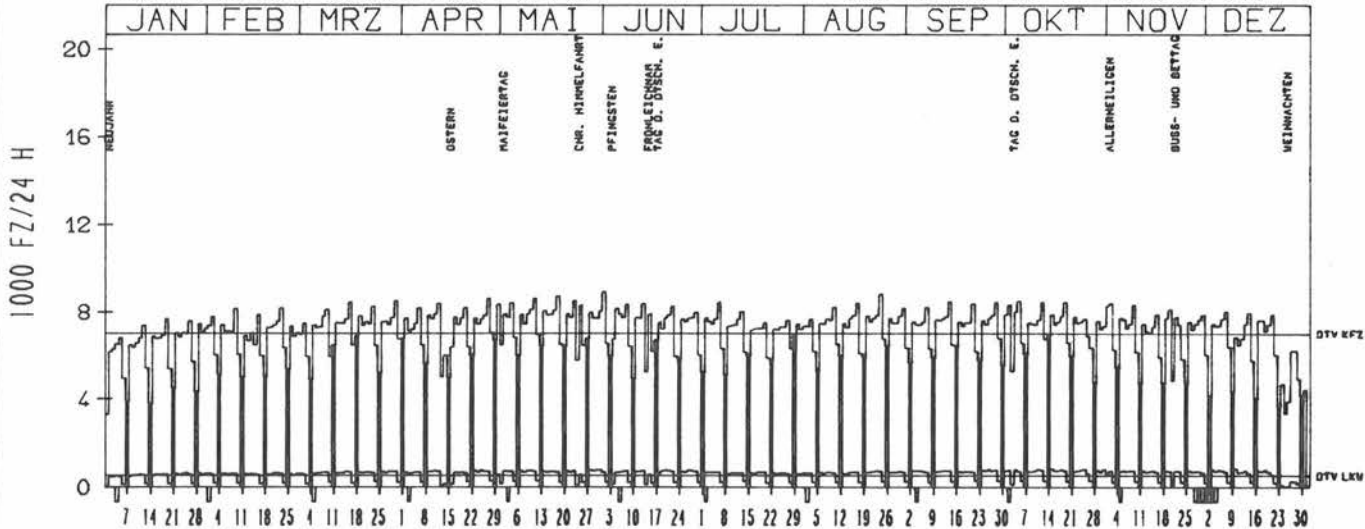
VERKEHRSMENGE 15-19 UHR



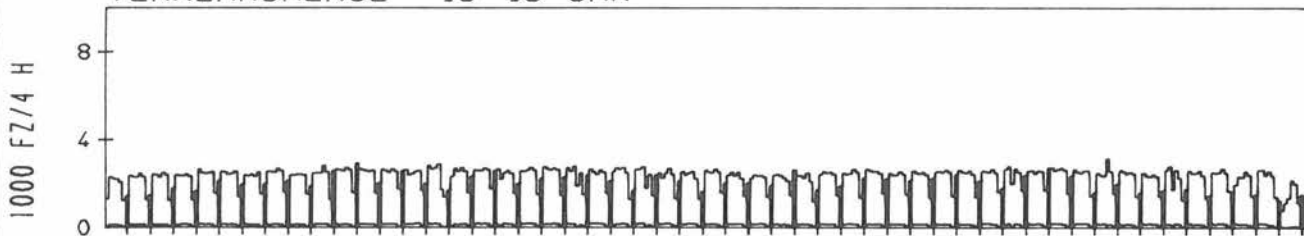
RICHTUNG WEST

DTV KFZ 7021
 DTV LKW 541 = 7.70 %
 MAX WERKTAG 8925 FR 1. 6.
 MAX FER-WKTAG 8827 FR 24. 8.
 MAX SO+FEITAG 6962 SO 29. 7.

TAEGLICHE VERKEHRSMENGE



VERKEHRSMENGE 15-19 UHR



JAHRESGANGLINIEN 1990

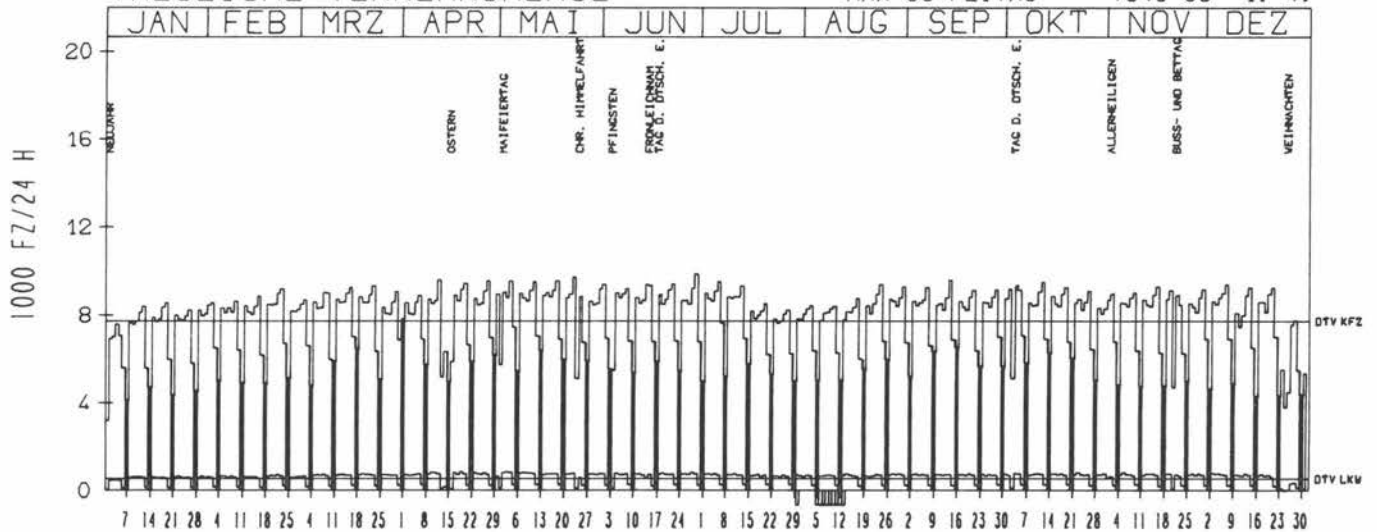
ZST: ALLERSHEIM
NR.: 4023 3 339

LAND: NIEDERSACHSEN
STRASSE: B 64
KM: 61.4
NETZKNOTEN:

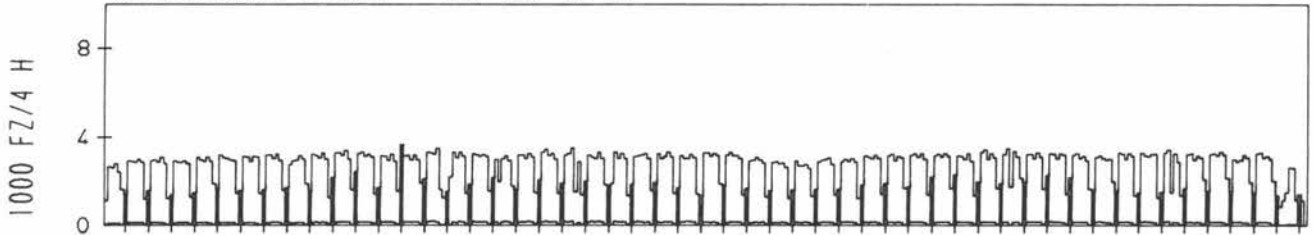
RICHTUNG OST

DTV KFZ 7729
DTV LKW 534 = 6.91 %
MAX WERKTAG 9733 MI 23. 5.
MAX FER-WKTAG 9867 FR 29. 6.
MAX SO+FEITAG 7840 SO 1. 4.

TAEGLICHE VERKEHRSMENGE



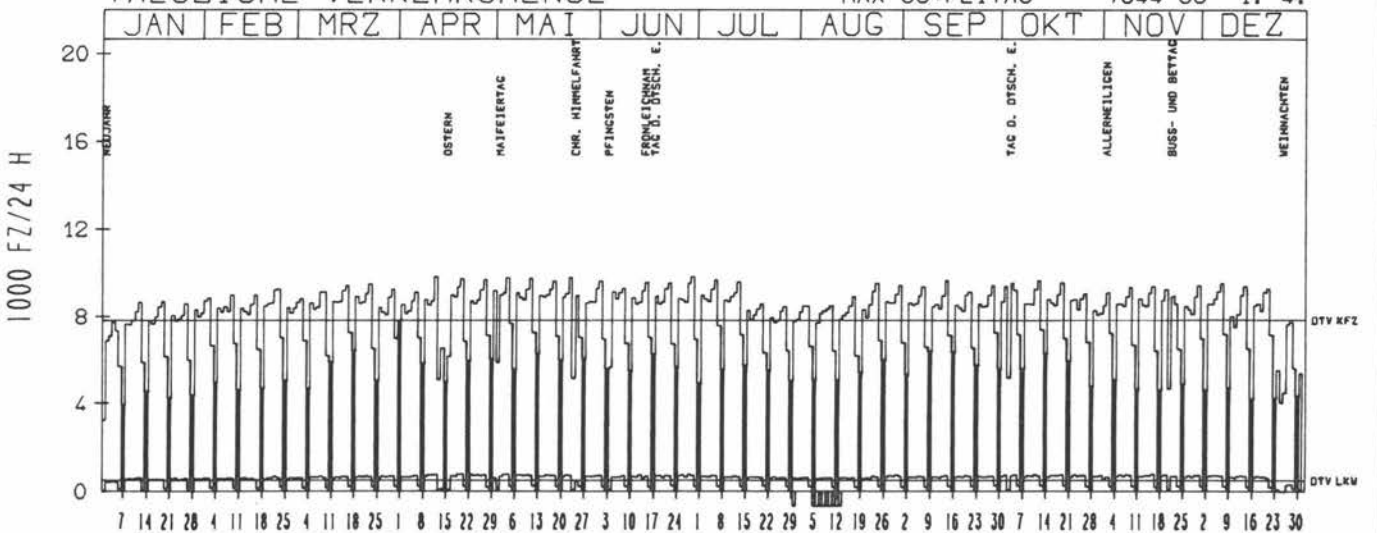
VERKEHRSMENGE 15-19 UHR



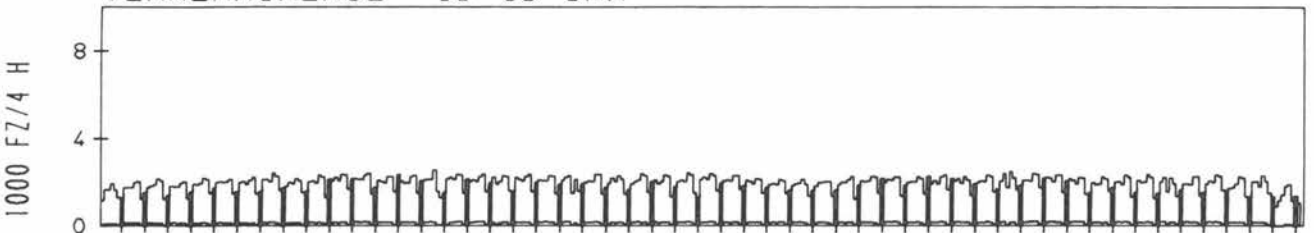
RICHTUNG WEST

DTV KFZ 7829
DTV LKW 514 = 6.57 %
MAX WERKTAG 9809 MI 23. 5.
MAX FER-WKTAG 9853 DO 12. 4.
MAX SO+FEITAG 7844 SO 1. 4.

TAEGLICHE VERKEHRSMENGE



VERKEHRSMENGE 15-19 UHR



JAHRESGANGLINIEN 1990

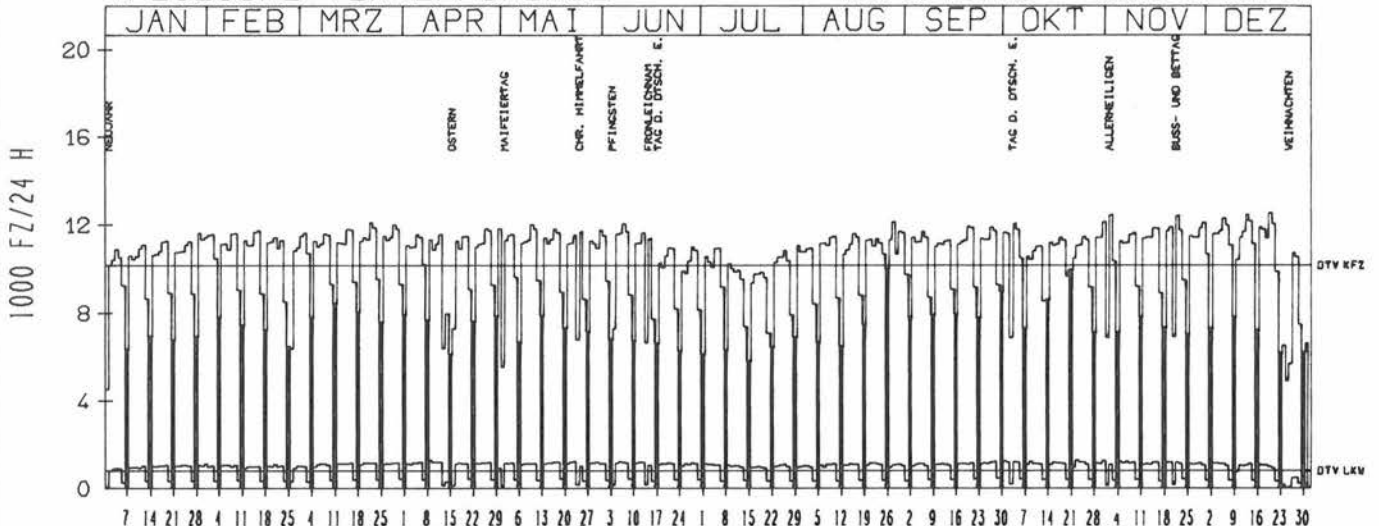
ZST: RHEDE
NR.: 4105 5 320

LAND: NORDRHEIN-WESTFALEN
STRASSE: B 67
KM: 25.5
NETZKNOTEN: 4105 115
4106 005

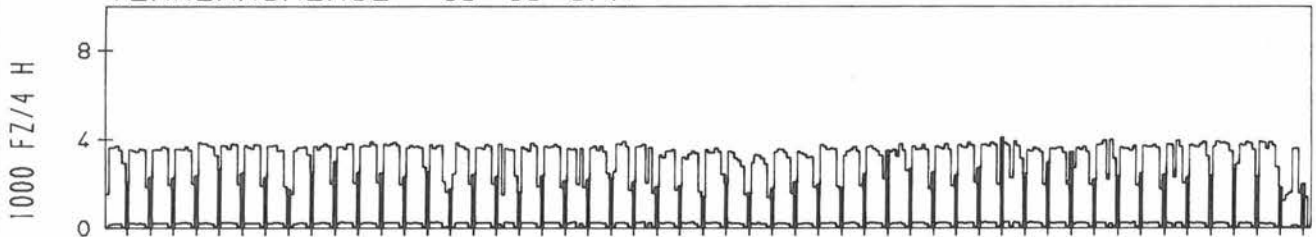
RICHTUNG OST

DTV KFZ 10161
DTV LKW 820 = 8.07 %
MAX WERKTAG 12531 DO 20.12.
MAX FER-WKTAG 12132 DI 28. 8.
MAX SO+FEITAG 10008 SO 26. 8.

TAEGLICHE VERKEHRSMENGE



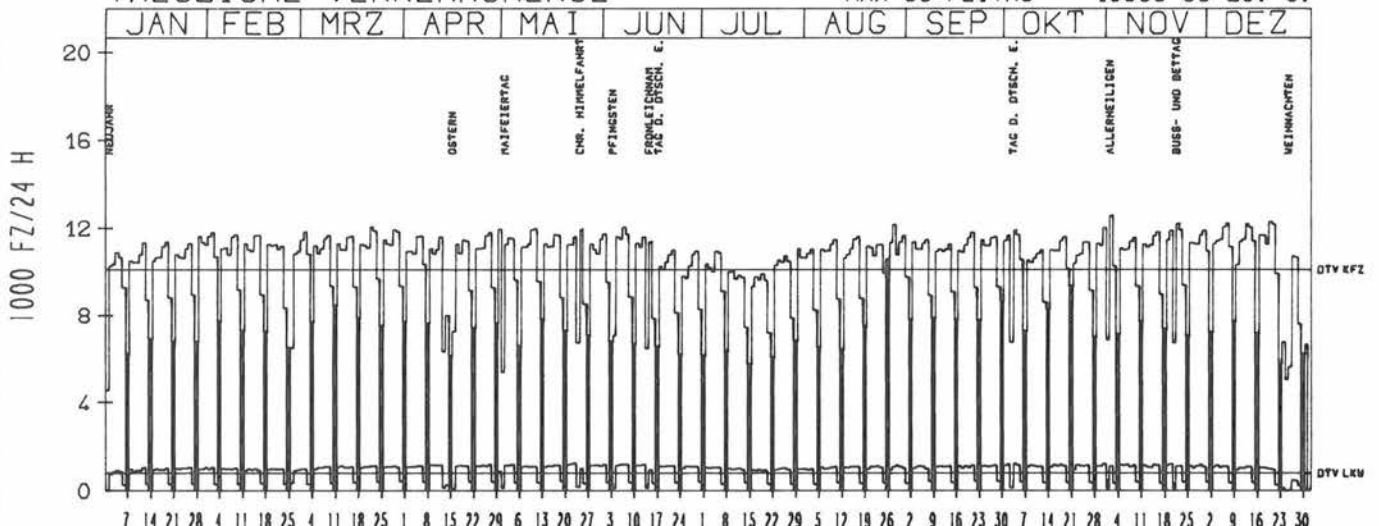
VERKEHRSMENGE 15-19 UHR



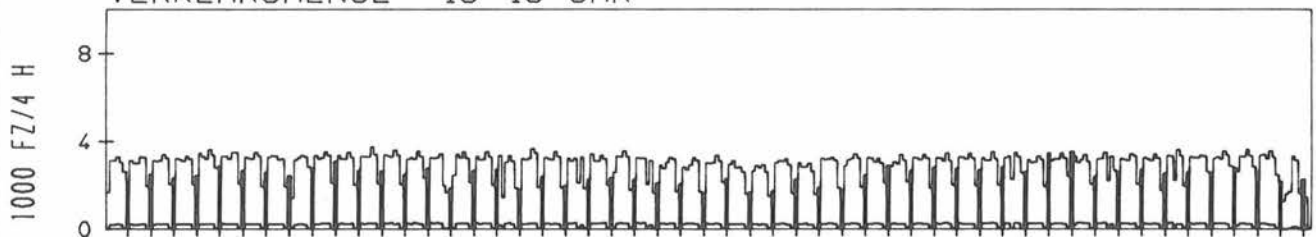
RICHTUNG WEST

DTV KFZ 10116
DTV LKW 809 = 7.99 %
MAX WERKTAG 12558 FR 2.11.
MAX FER-WKTAG 12170 DI 28. 8.
MAX SO+FEITAG 10566 SO 26. 8.

TAEGLICHE VERKEHRSMENGE



VERKEHRSMENGE 15-19 UHR



JAHRESGANGLINIEN 1990

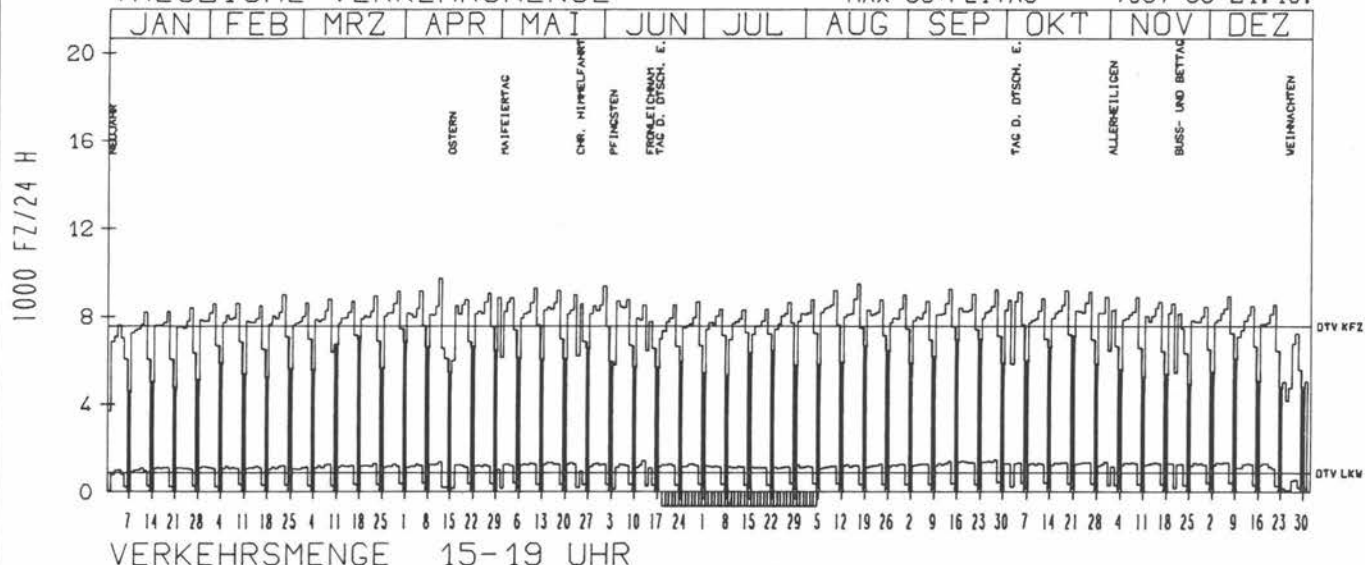
ZST: HALLE-GARTNISCH
NR.: 3916 5 303

LAND: NORDRHEIN-WESTFALEN
STRASSE: B 68
KM: 12.6
NETZKNOTEN:

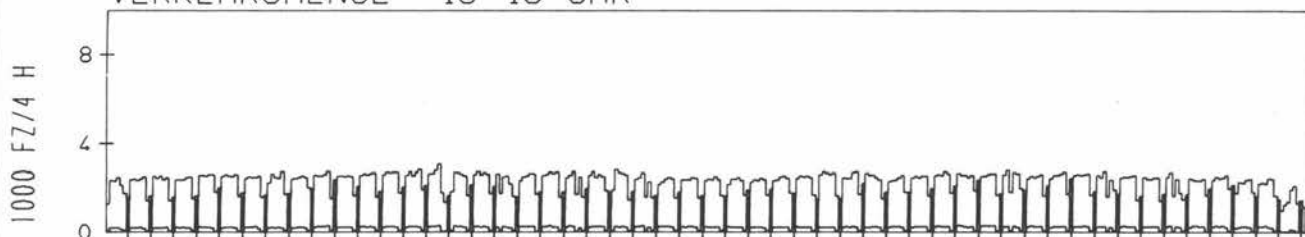
RICHTUNG NÖRD

DTV KFZ 7552
DTV LKW 887 = 11.74 %
MAX WERKTAG 9401 FR 1. 6.
MAX FER-WKTAG 9735 DO 12. 4.
MAX SO+FEITAG 7087 SO 21. 10.

TÄGLICHE VERKEHRSMENGE



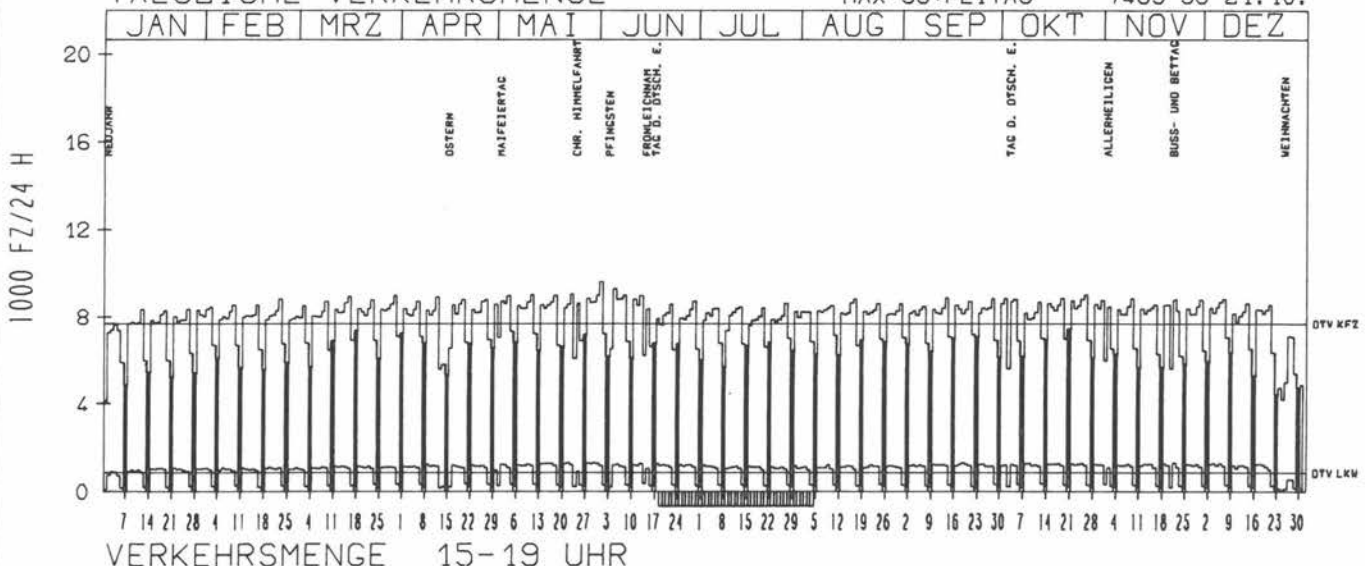
VERKEHRSMENGE 15-19 UHR



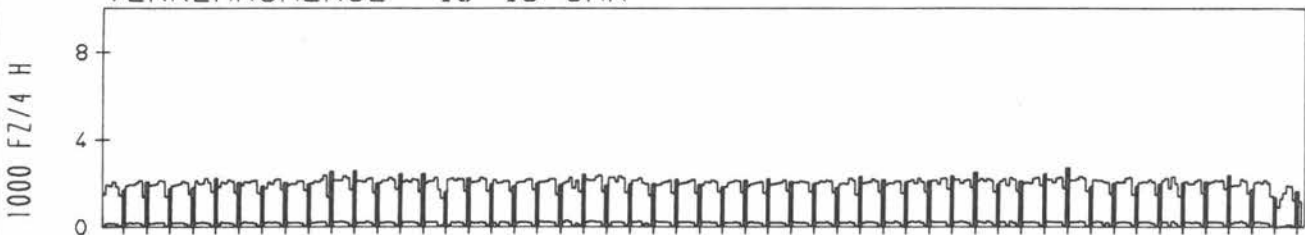
RICHTUNG SÜED

DTV KFZ 7703
DTV LKW 867 = 11.26 %
MAX WERKTAG 9641 FR 1. 6.
MAX FER-WKTAG 8948 DO 12. 4.
MAX SO+FEITAG 7463 SO 21. 10.

TÄGLICHE VERKEHRSMENGE



VERKEHRSMENGE 15-19 UHR



JAHRESGANGLINIEN 1990

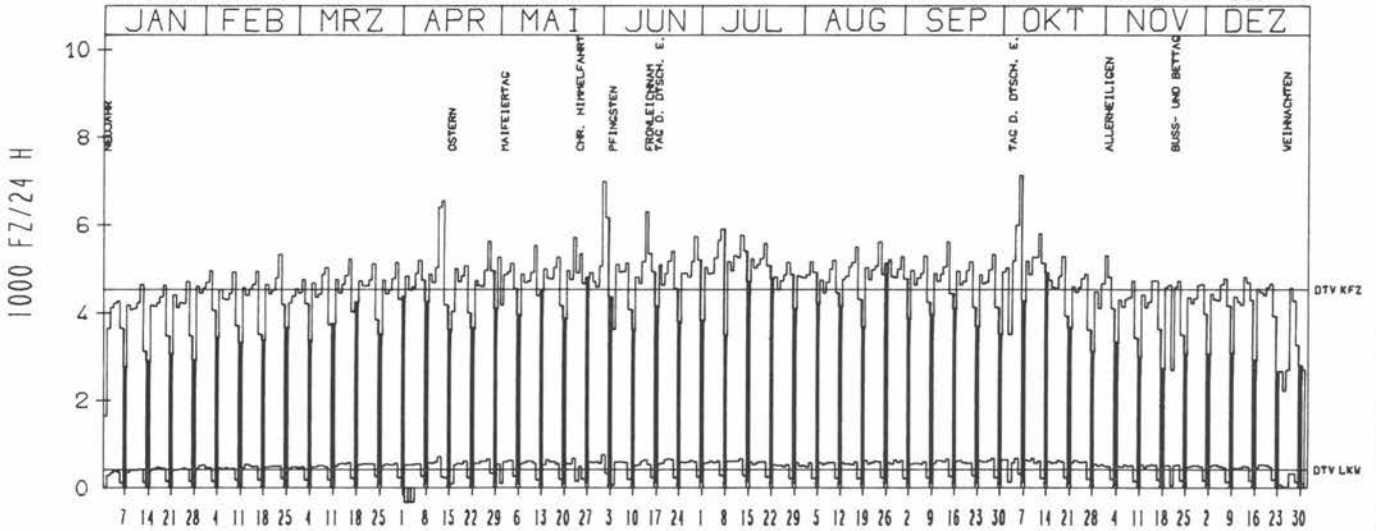
ZST: PAPENBURG
NR.: 2910 3 326

LAND: NIEDERSACHSEN
STRASSE: B 70
KM: 14.1
NETZKNOTEN:

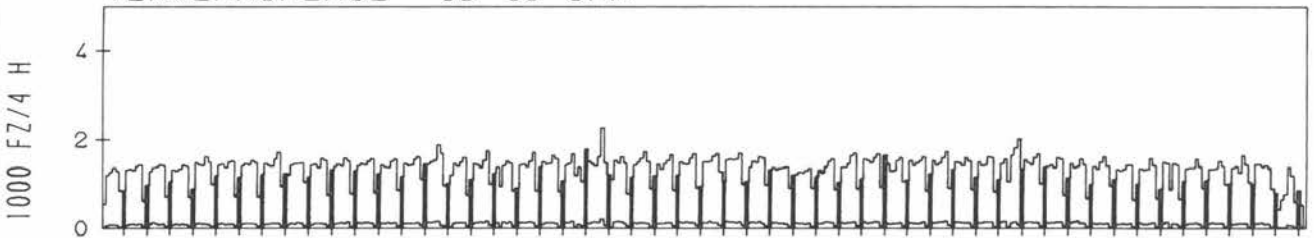
RICHTUNG NÖRD

DTV KFZ 4540
DTV LKW 421 = 9.28 %
MAX WERKTAG 7105 SA 6.10.
MAX FER-WKTAG 6398 DO 12.4.
MAX SO+FEITAG 6548 FR 13.4.

TÄGLICHE VERKEHRSMENGE



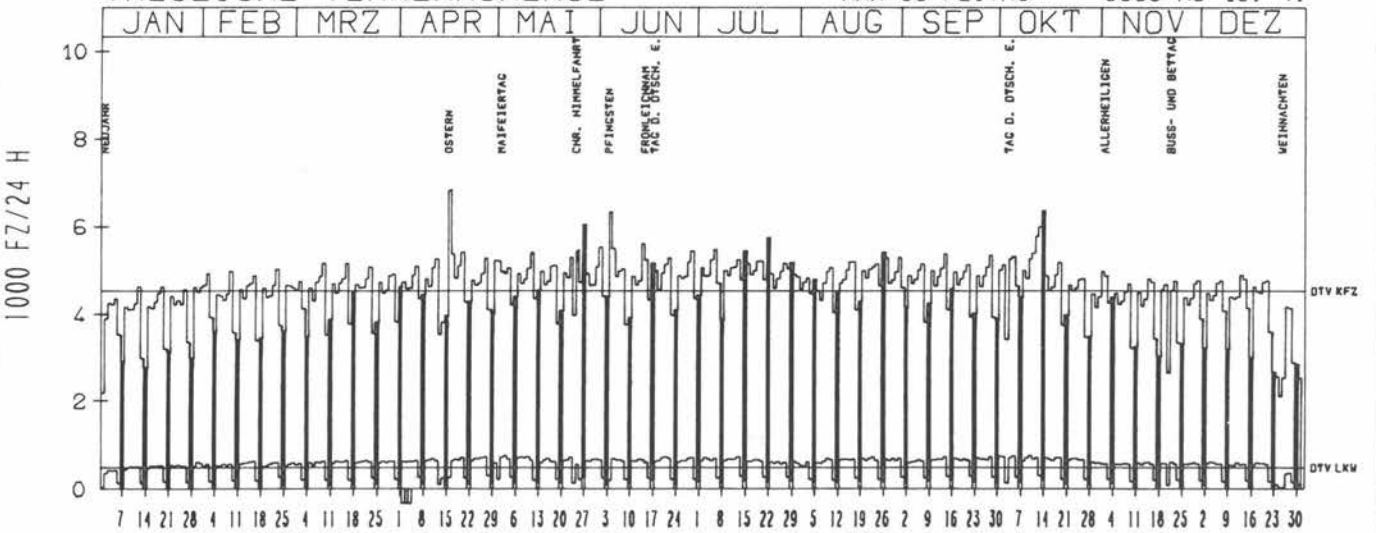
VERKEHRSMENGE 15-19 UHR



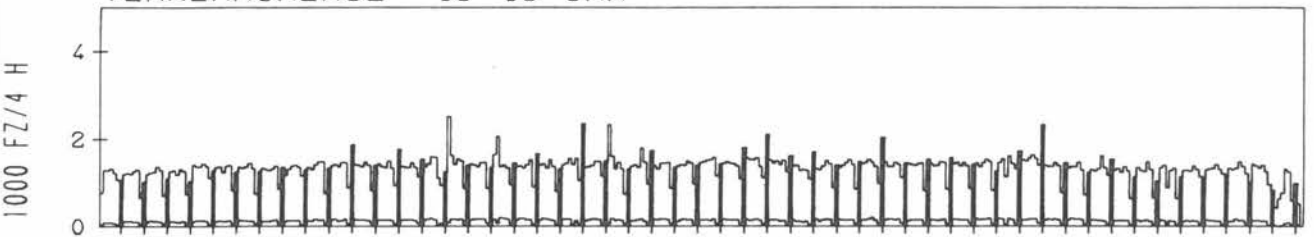
RICHTUNG SÜED

DTV KFZ 4541
DTV LKW 486 = 10.69 %
MAX WERKTAG 6000 SA 13.10.
MAX FER-WKTAG 5480 DI 5.6.
MAX SO+FEITAG 6835 MO 16.4.

TÄGLICHE VERKEHRSMENGE



VERKEHRSMENGE 15-19 UHR



JAHRESGANGLINIEN 1990

ZST: AURICH

LAND:
STRASSE

NIEDERSACHSEN

NR.: 2510 3 311

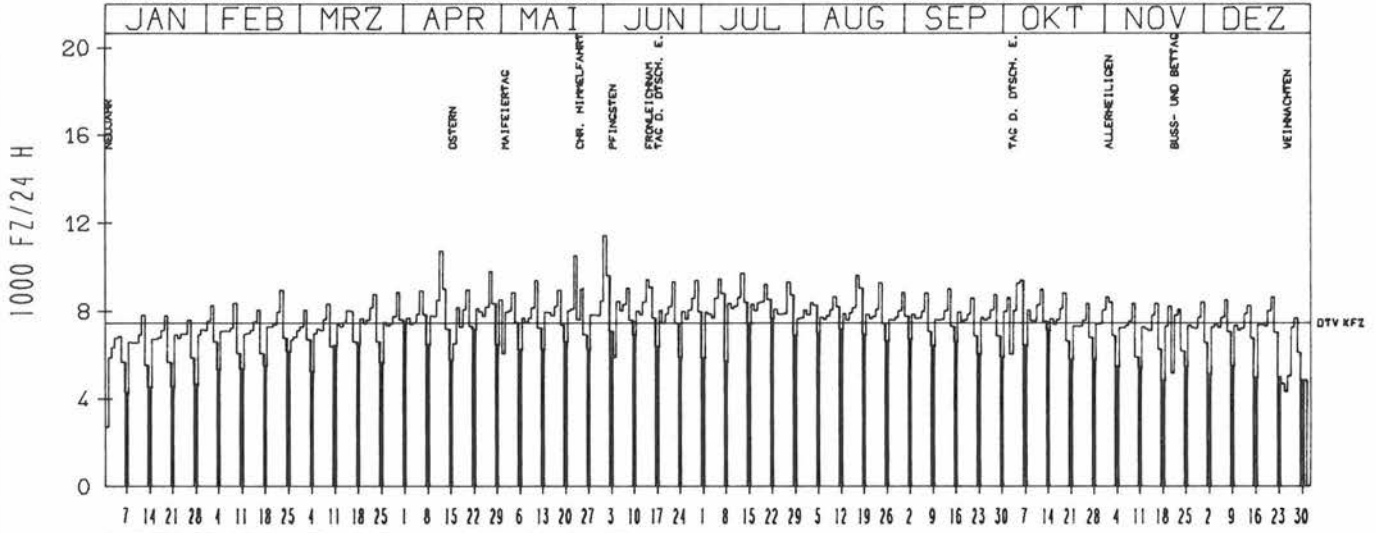
KM:
NETZKNOTEN:

B 72
2.1

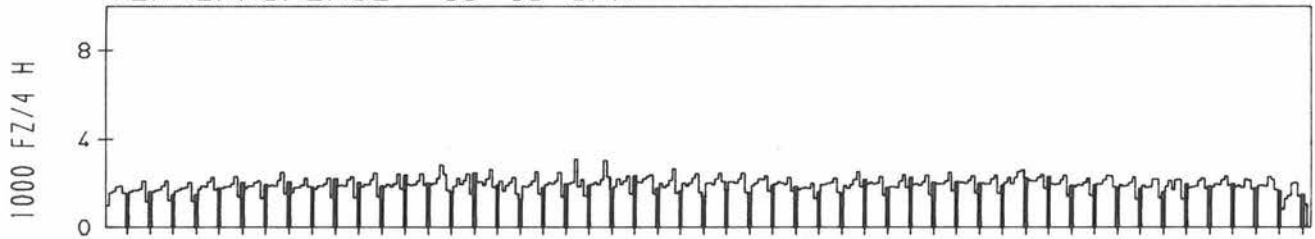
RICHTUNG NÖRD

DTV KFZ	7462
MAX WERKTAG	11425 FR 1. 6.
MAX FER-WKTAG	10717 DO 12. 4.
MAX SO+FEITAG	9005 FR 13. 4.

TÄGLICHE VERKEHRSMENGE



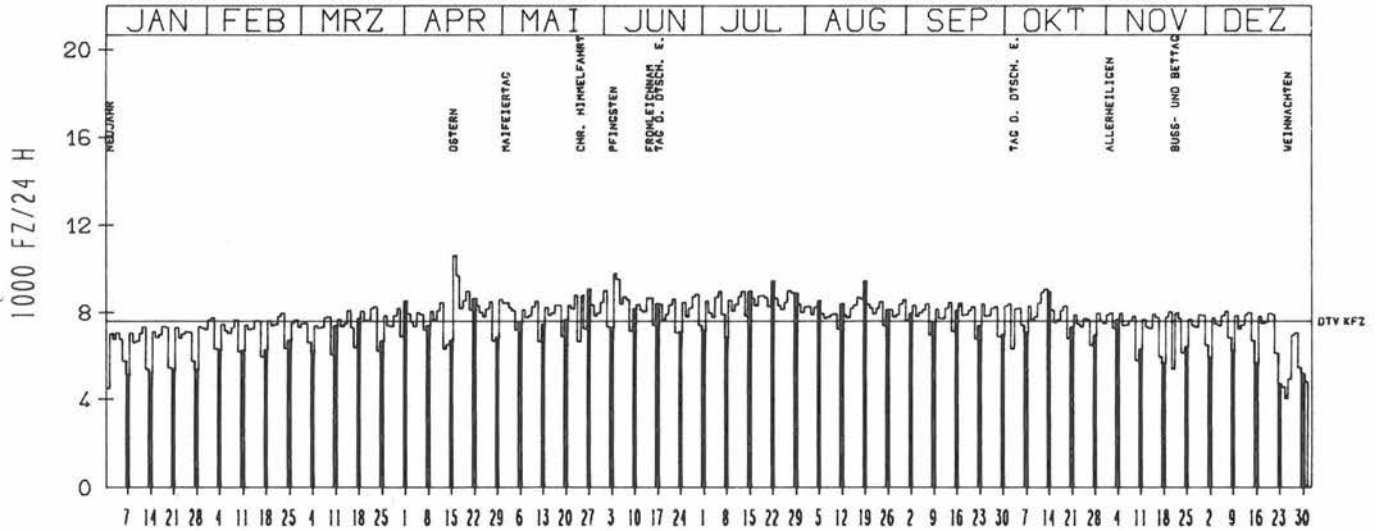
VERKEHRSMENGE 15-19 UHR



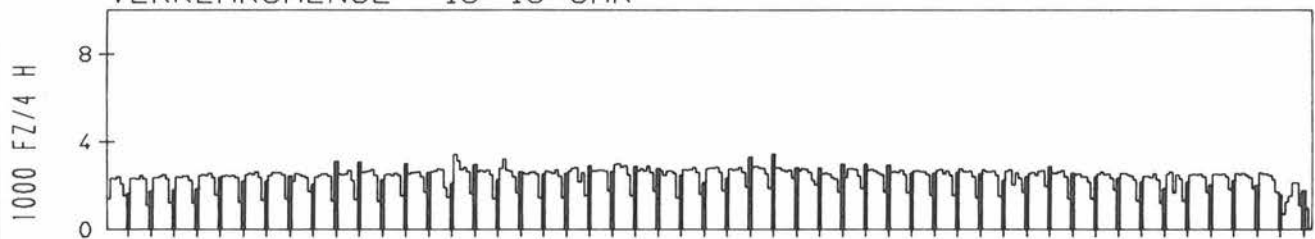
RICHTUNG SÜED

DTV KFZ	7623
MAX WERKTAG	9084 SA 13. 10.
MAX FER-WKTAG	9660 DI 17. 4.
MAX SO+FEITAG	10615 MO 16. 4.

TÄGLICHE VERKEHRSMENGE



VERKEHRSMENGE 15-19 UHR



JAHRESGANGLINIEN 1990

ZST: STADE

LAND:

NIEDERSACHSEN

NR.: 2422 3 318

STRASSE

B 73

KM:

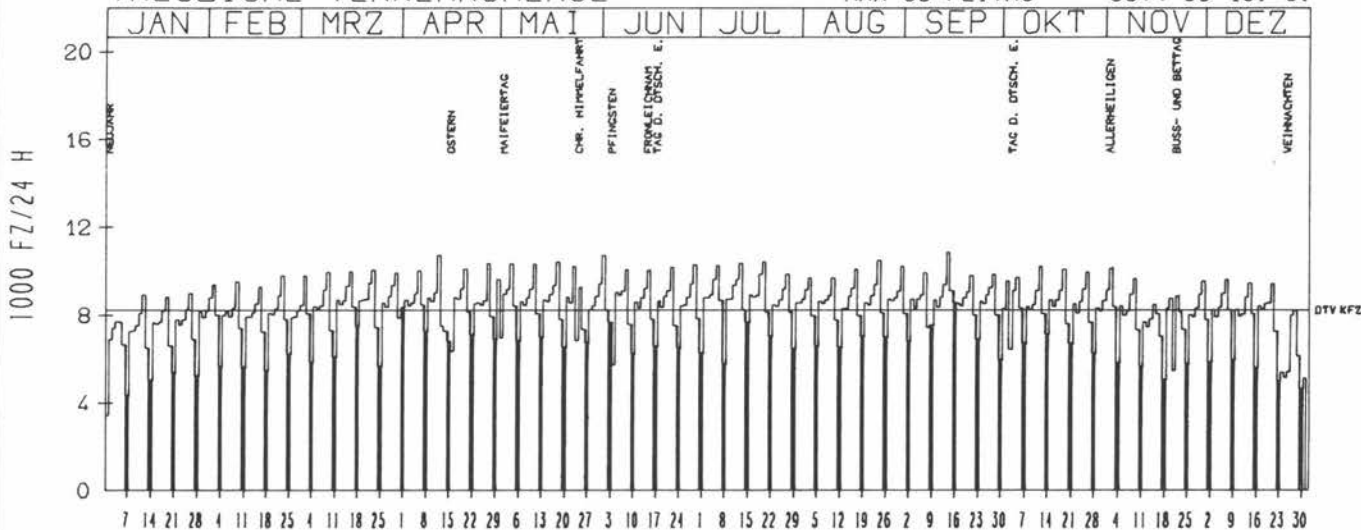
4.0

NETZKNOTEN:

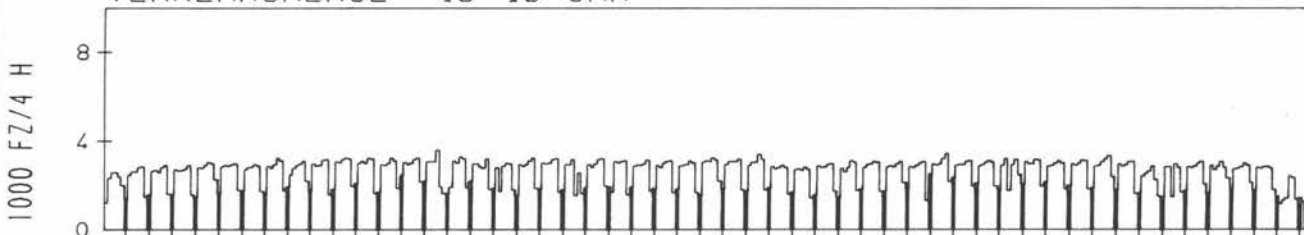
RICHTUNG NÖRD

DTV KFZ 8231
 MAX WERKTAG 10854 FR 14. 9.
 MAX FER-WKTAG 10720 DO 12. 4.
 MAX SO+FEITAG 8574 SO 16. 9.

TÄGLICHE VERKEHRSMENGE



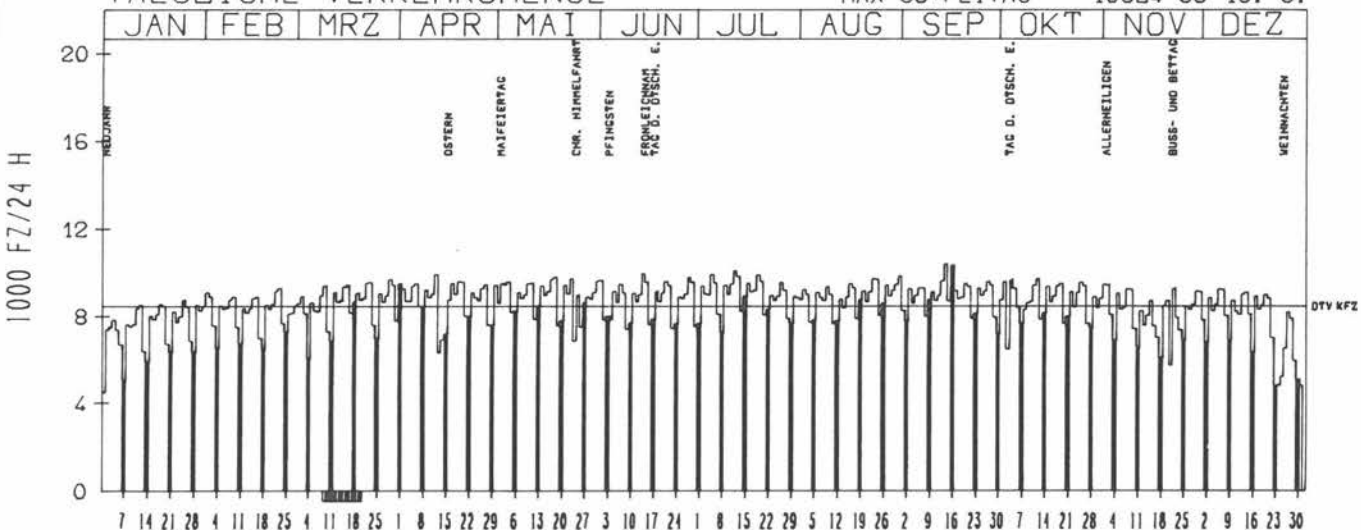
VERKEHRSMENGE 15-19 UHR



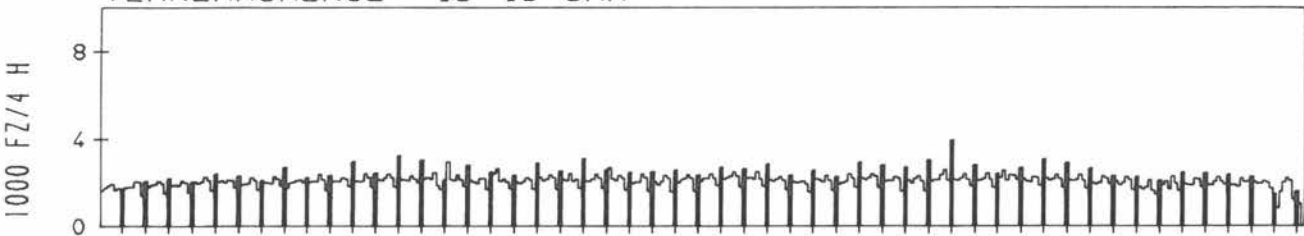
RICHTUNG SÜED

DTV KFZ 8479
 MAX WERKTAG 10420 FR 14. 9.
 MAX FER-WKTAG 10116 DO 12. 7.
 MAX SO+FEITAG 10324 SO 16. 9.

TÄGLICHE VERKEHRSMENGE



VERKEHRSMENGE 15-19 UHR



JAHRESGANGLINIEN 1990

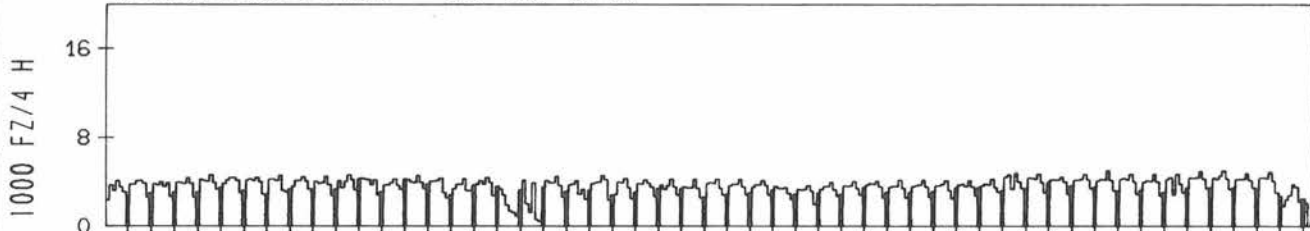
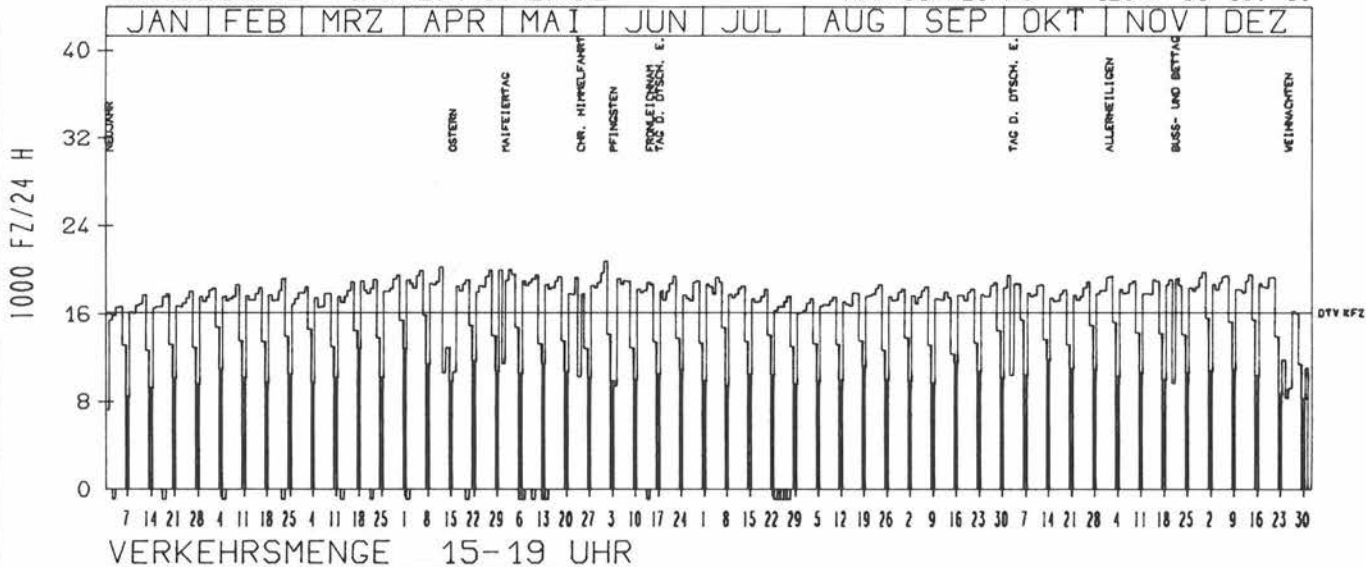
ZST: BUXTEHUDER STR.
 NR.: 2525 2 207

LAND: HAMBURG
 STRASSE: B 73
 KM:
 NETZKNOTEN: 2525 105
 2525 103

RICHTUNG OST

DTV KFZ 16106
 MAX WERKTAG 20760 FR 1. 6.
 MAX FER-WKTAG 19422 FR 22. 6.
 MAX SO+FEITAG 12877 SO 18. 3.

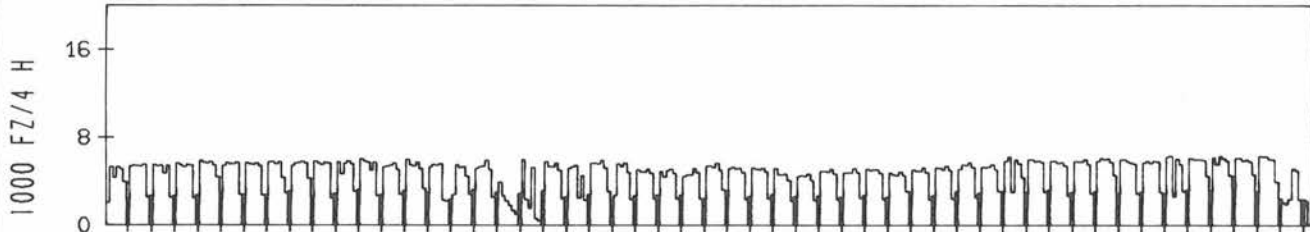
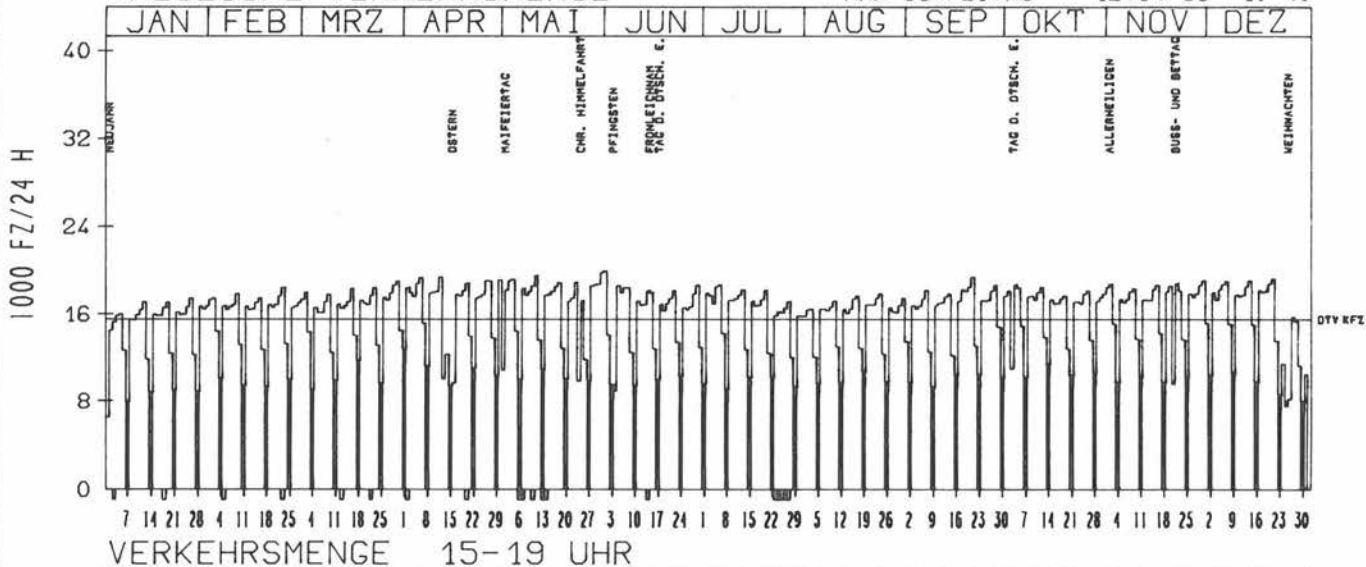
TAEGLICHE VERKEHRSMENGE



RICHTUNG WEST

DTV KFZ 15552
 MAX WERKTAG 19950 FR 1. 6.
 MAX FER-WKTAG 18937 MI 23. 5.
 MAX SO+FEITAG 12734 SO 1. 4.

TAEGLICHE VERKEHRSMENGE



JAHRESGANGLINIEN

1990

ZST: BARKHORN

LAND:
STRASSE
KM:
NETZKNOTEN:

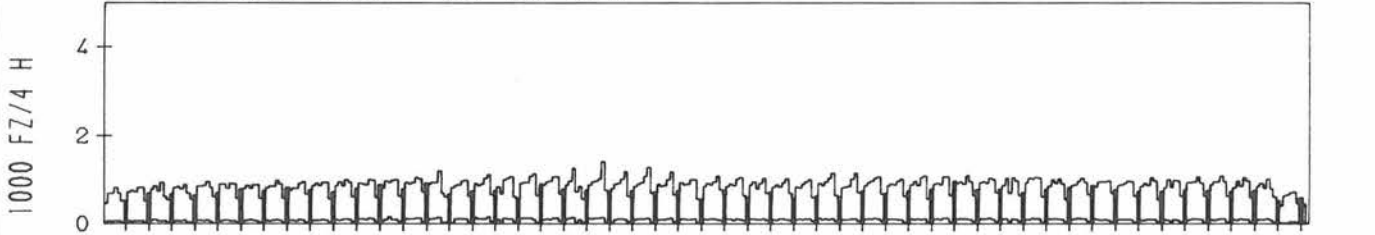
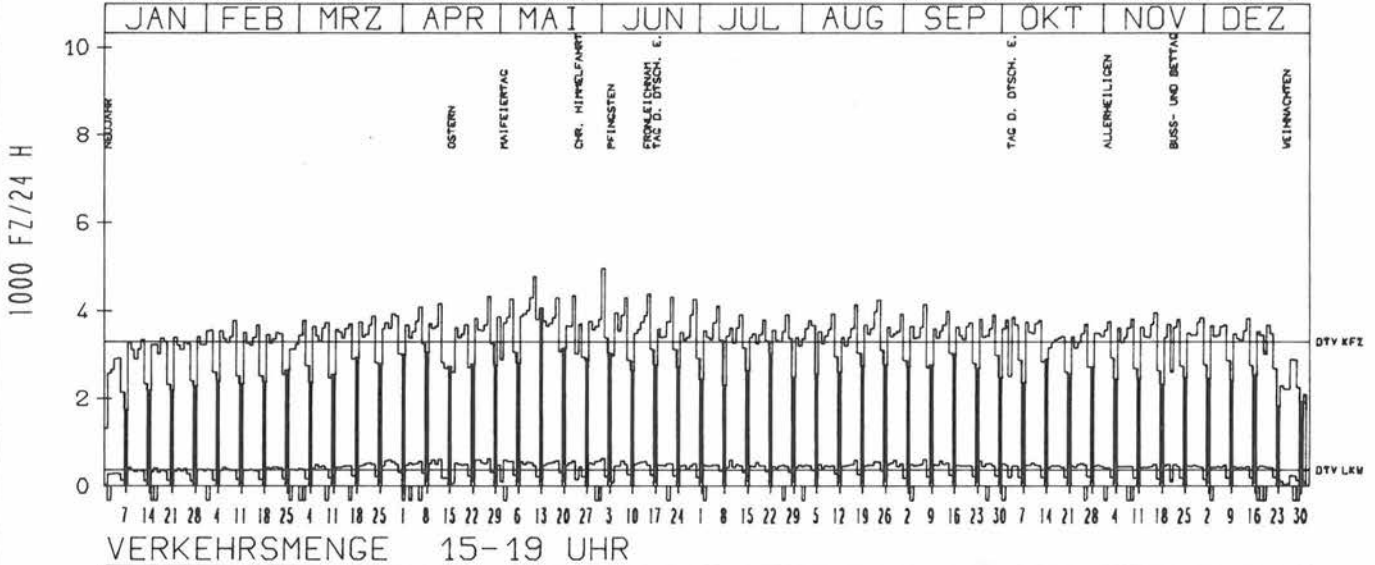
SCHLESWIG-HOLSTEIN
B 77
95.0

NR.: 1723 1 147

RICHTUNG NORD

DTV KFZ 3302
DTV LKW 369 = 11.17 %
MAX WERKTAG 4973 FR 1. 6.
MAX FER-WKTAG 4389 FR 15. 6.
MAX SO+FEITAG 4073 SO 13. 5.

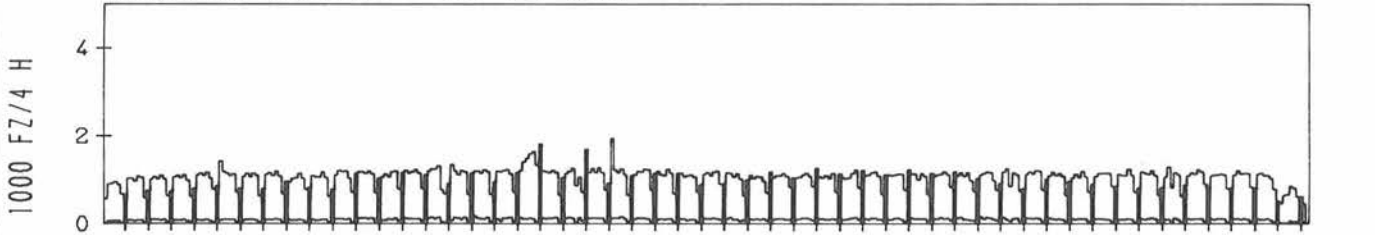
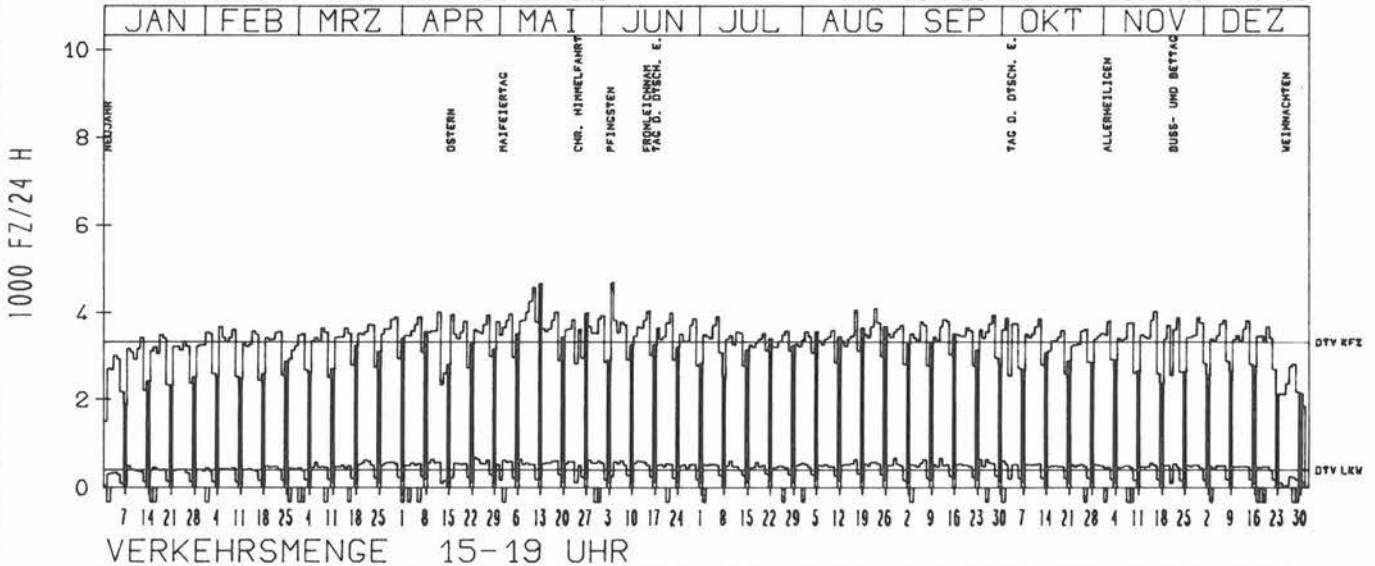
TAEGLICHE VERKEHRSMENGE



RICHTUNG SUED

DTV KFZ 3319
DTV LKW 406 = 12.22 %
MAX WERKTAG 4594 FR 11. 5.
MAX FER-WKTAG 4102 DO 23. 8.
MAX SO+FEITAG 4694 MO 4. 6.

TAEGLICHE VERKEHRSMENGE



JAHRESGANGLINIEN 1990

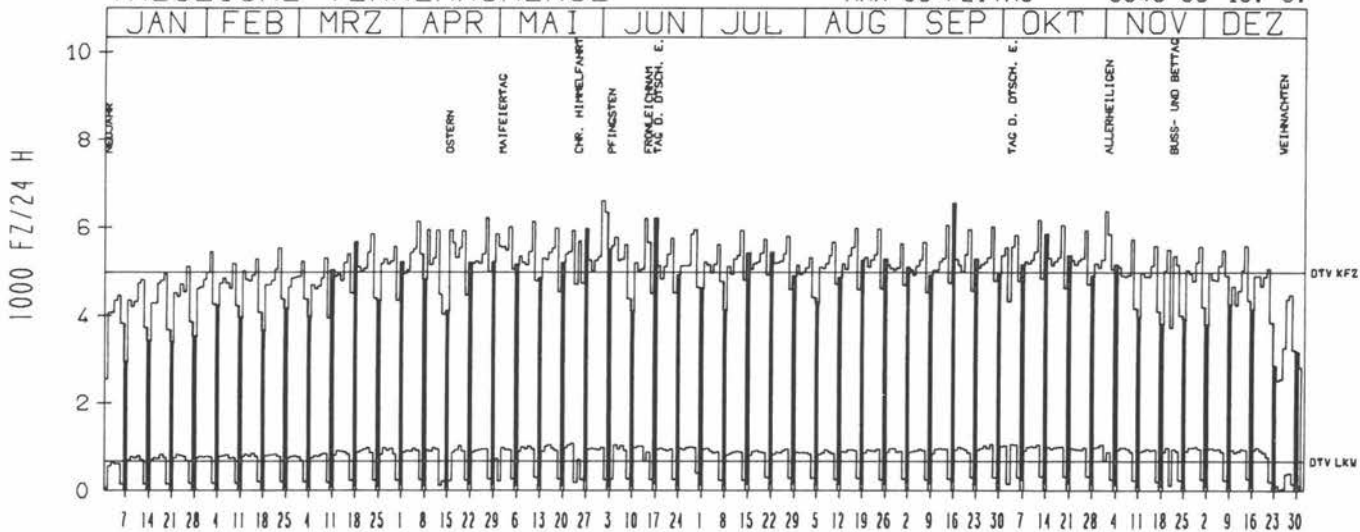
ZST: HESS. OLDENDORF
NR.: 3720 3 331

LAND: NIEDERSACHSEN
STRASSE: B 83
KM: 7.6
NETZKNOTEN:

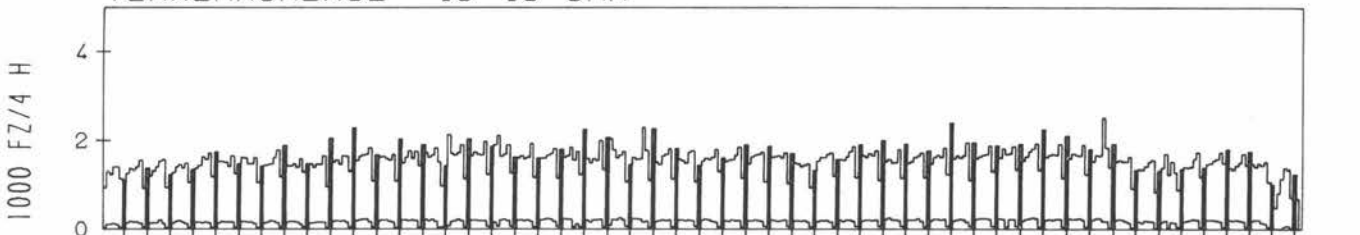
RICHTUNG NORD

DTV KFZ 4979
DTV LKW 669 = 13.43 %
MAX WERKTAG 6598 FR 1. 6.
MAX FER-WKTAG 6326 SA 2. 6.
MAX SO+FEITAG 6545 SO 16. 9.

TAEGLICHE VERKEHRSMENGE



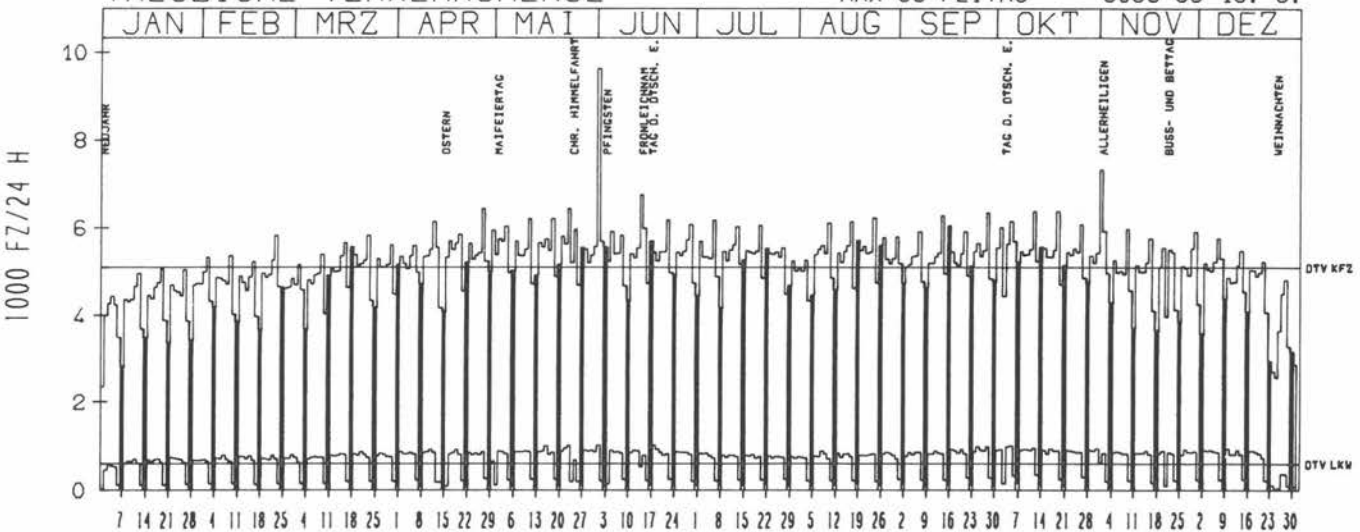
VERKEHRSMENGE 15-19 UHR



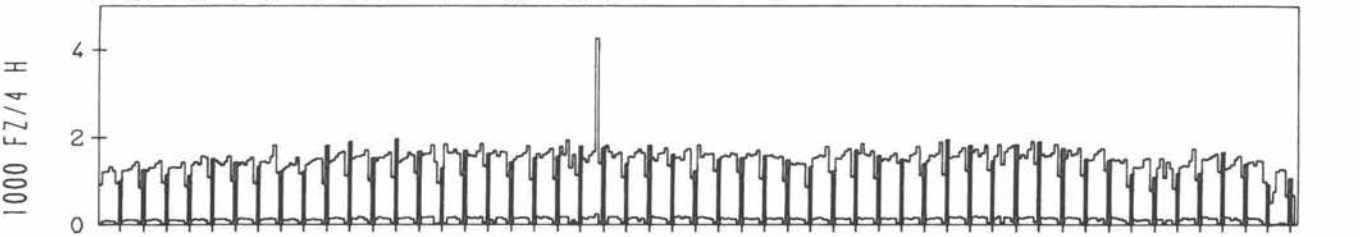
RICHTUNG SUED

DTV KFZ 5105
DTV LKW 610 = 11.96 %
MAX WERKTAG 9626 FR 1. 6.
MAX FER-WKTAG 6239 FR 24. 8.
MAX SO+FEITAG 6053 SO 16. 9.

TAEGLICHE VERKEHRSMENGE



VERKEHRSMENGE 15-19 UHR



JAHRESGANGLINIEN 1990

ZST: BEBRA

NR.: 5024 6 493 (0403)

LAND:
STRASSE

KM:
NETZKNOTEN:

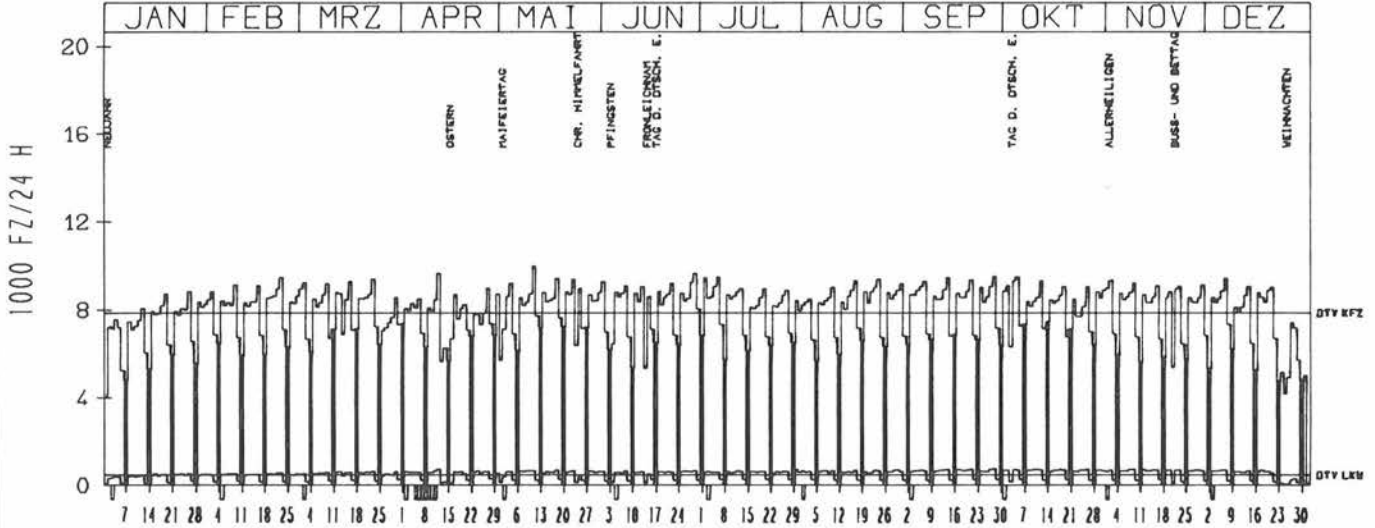
HESSEN
B 83

53.8
5024 027
5024 007

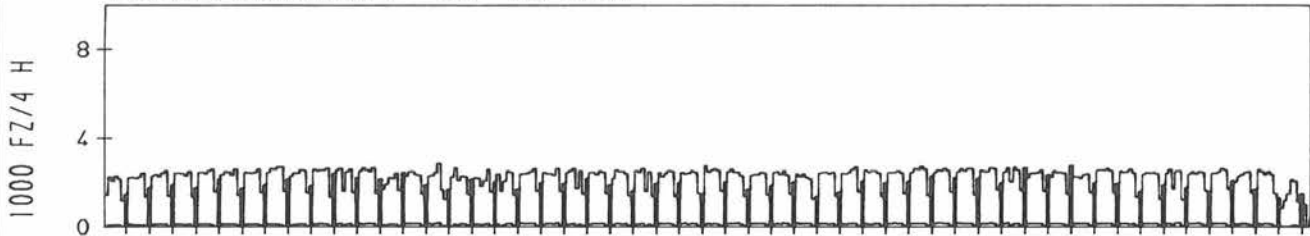
RICHTUNG NÖRD

DTV KFZ 7867
DTV LKW 472 = 6.01 %
MAX WERKTAG 9982 FR 11. 5.
MAX FER-WKTAG 9656 DO 12. 4.
MAX SO+FEITAG 7457 SO 14. 10.

TAEGLICHE VERKEHRSMENGE



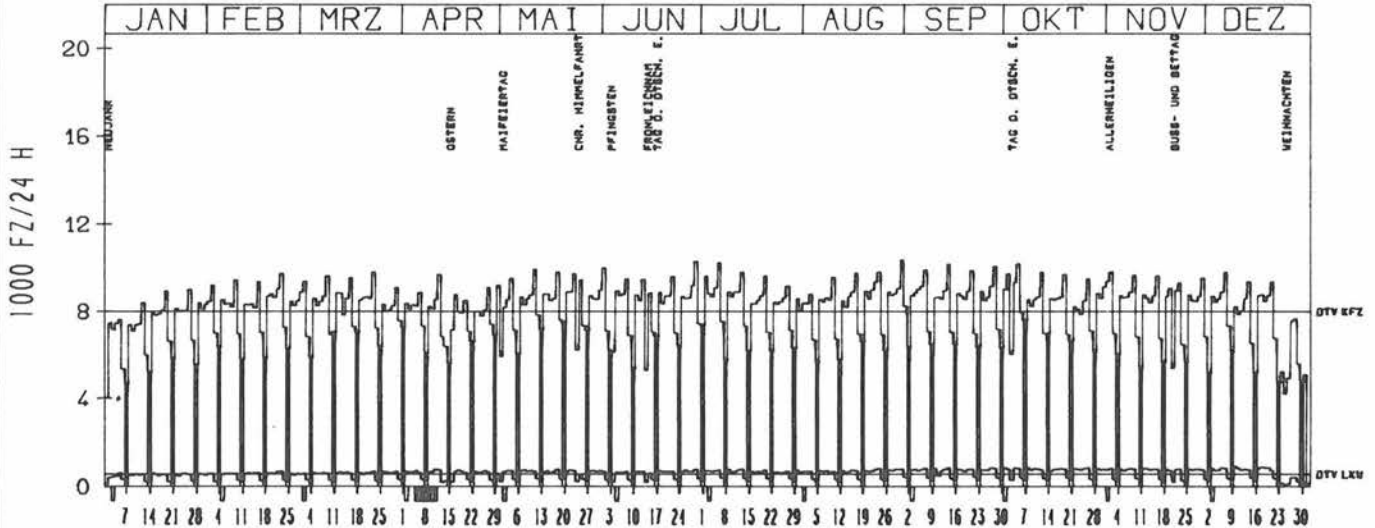
VERKEHRSMENGE 15-19 UHR



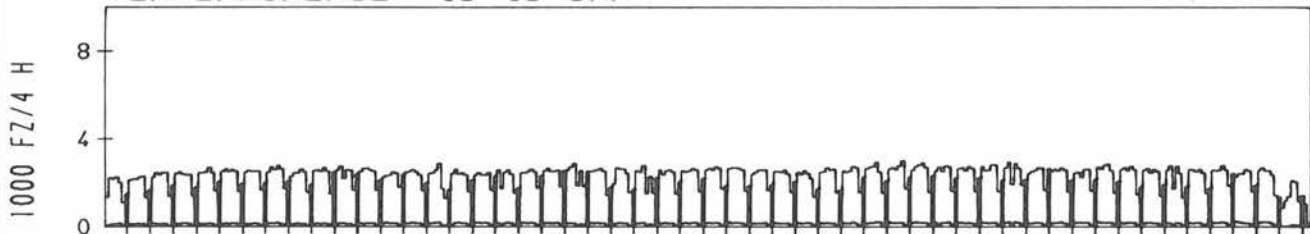
RICHTUNG SÜED

DTV KFZ 8015
DTV LKW 587 = 7.32 %
MAX WERKTAG 10165 FR 14. 9.
MAX FER-WKTAG 10359 FR 31. 8.
MAX SO+FEITAG 7566 SO 7. 10.

TAEGLICHE VERKEHRSMENGE



VERKEHRSMENGE 15-19 UHR



JAHRESGANGLINIEN 1990

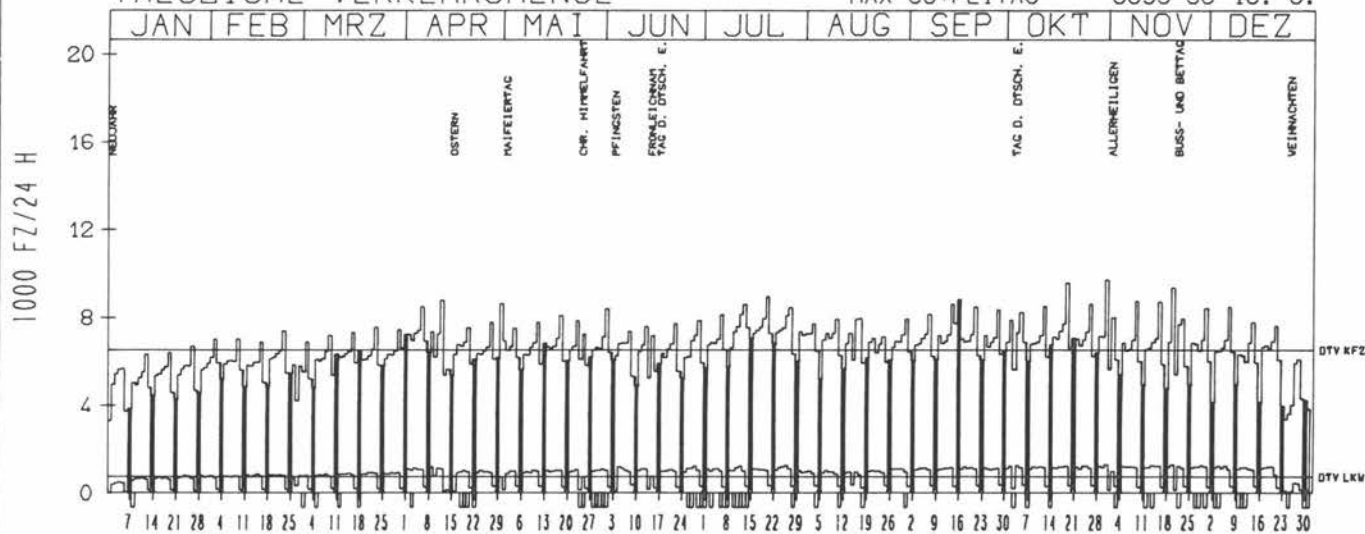
ZST: ZETTLITZ (WEST)
 NR.: 5833 9 571

LAND: BAYERN
 STRASSE: B 173
 KM: 43.6
 NETZKNOTEN: 5833 007
 5833 009

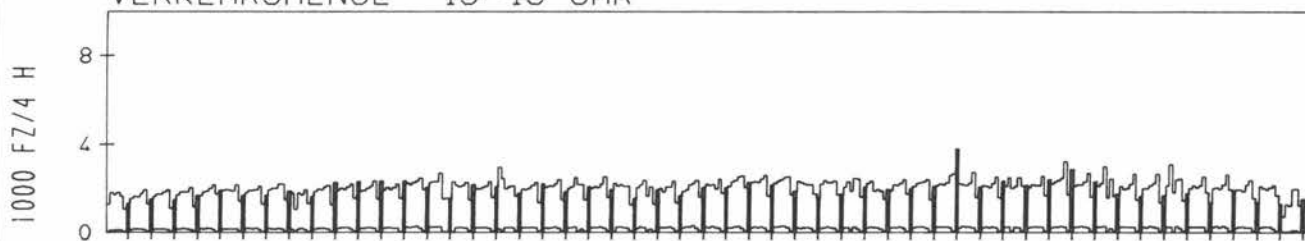
RICHTUNG OST

DTV KFZ 6533
 DTV LKW 731 = 11.19 %
 MAX WERKTAG 9736 MI 31.10.
 MAX FER-WKTAG 8955 FR 20.7.
 MAX SO+FEITAG 8835 SO 16.9.

TAEGLICHE VERKEHRSMENGE



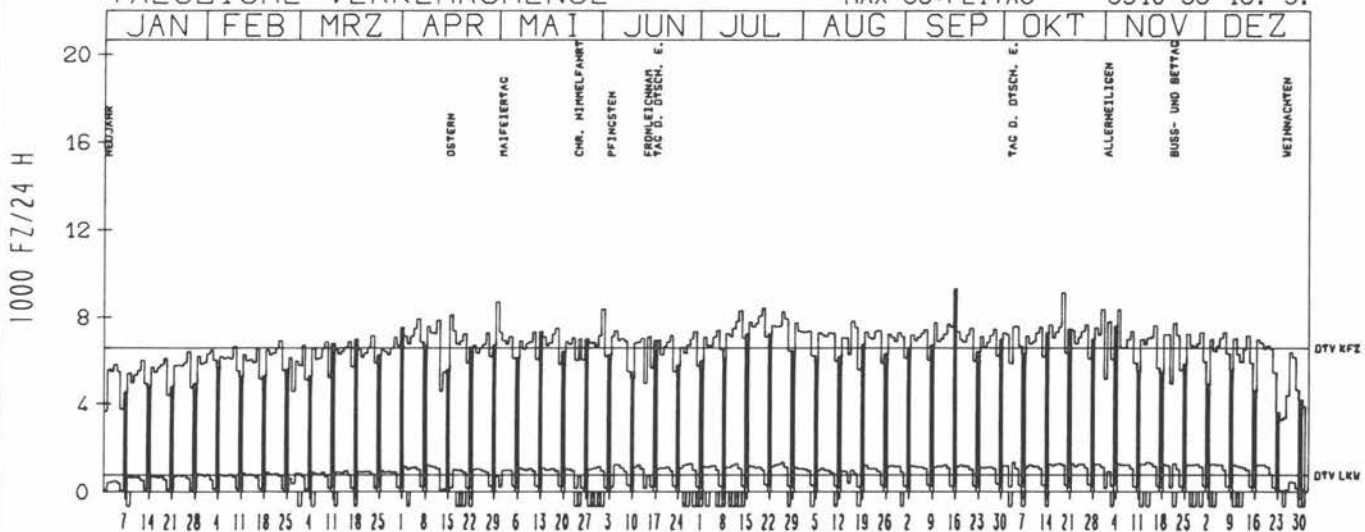
VERKEHRSMENGE 15-19 UHR




RICHTUNG WEST

DTV KFZ 6579
 DTV LKW 769 = 11.68 %
 MAX WERKTAG 9129 FR 19.10.
 MAX FER-WKTAG 8449 FR 20.7.
 MAX SO+FEITAG 9310 SO 16.9.

TAEGLICHE VERKEHRSMENGE



VERKEHRSMENGE 15-19 UHR



JAHRESGANGLINIEN 1990

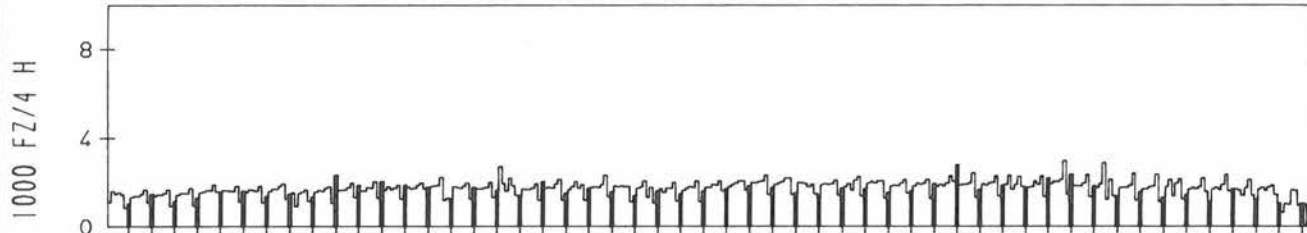
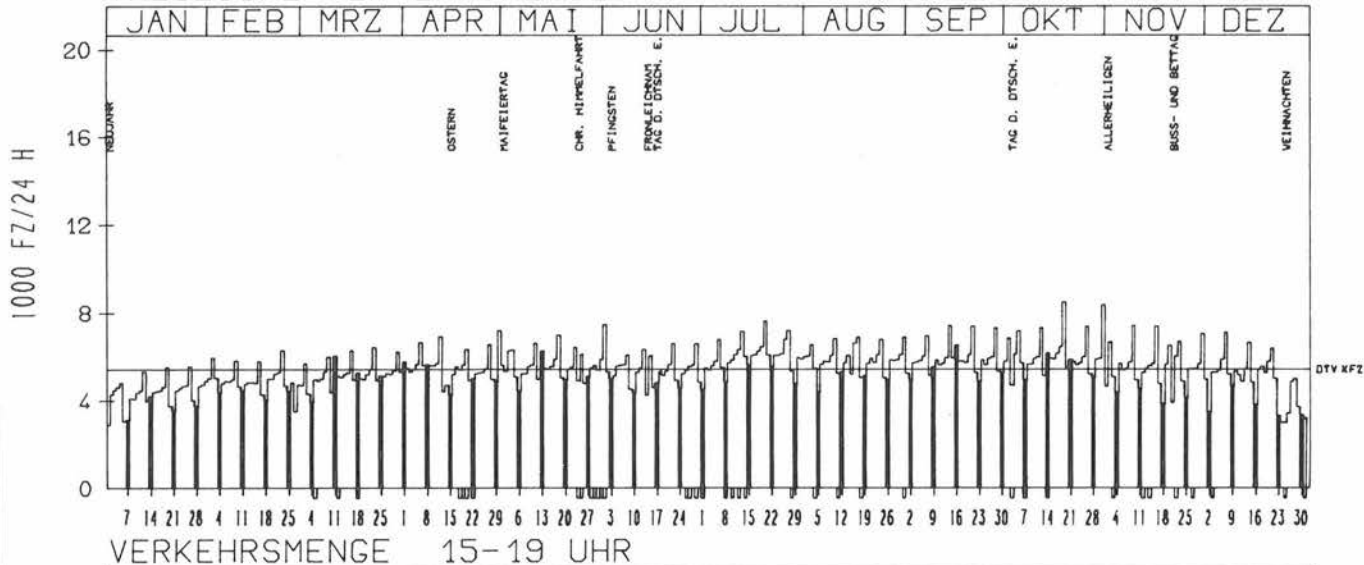
ZST: ZETTLITZ (OST)
 NR.: 5833 9 572

LAND: BAYERN
 STRASSE: B 173
 KM: 43.8
 NETZKNOTEN: 5833 005
 5833 007

RICHTUNG OST

DTV KFZ 5425
 MAX WERKTAG 8494 FR 19. 10.
 MAX FER-WKTAG 7642 FR 20. 7.
 MAX SO+FEITAG 6520 SO 16. 9.

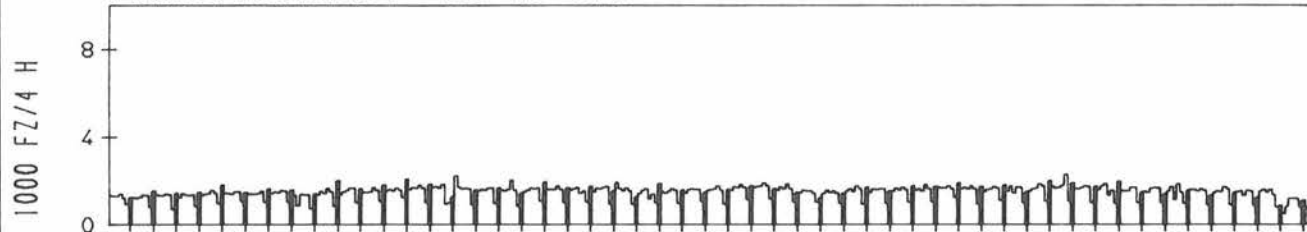
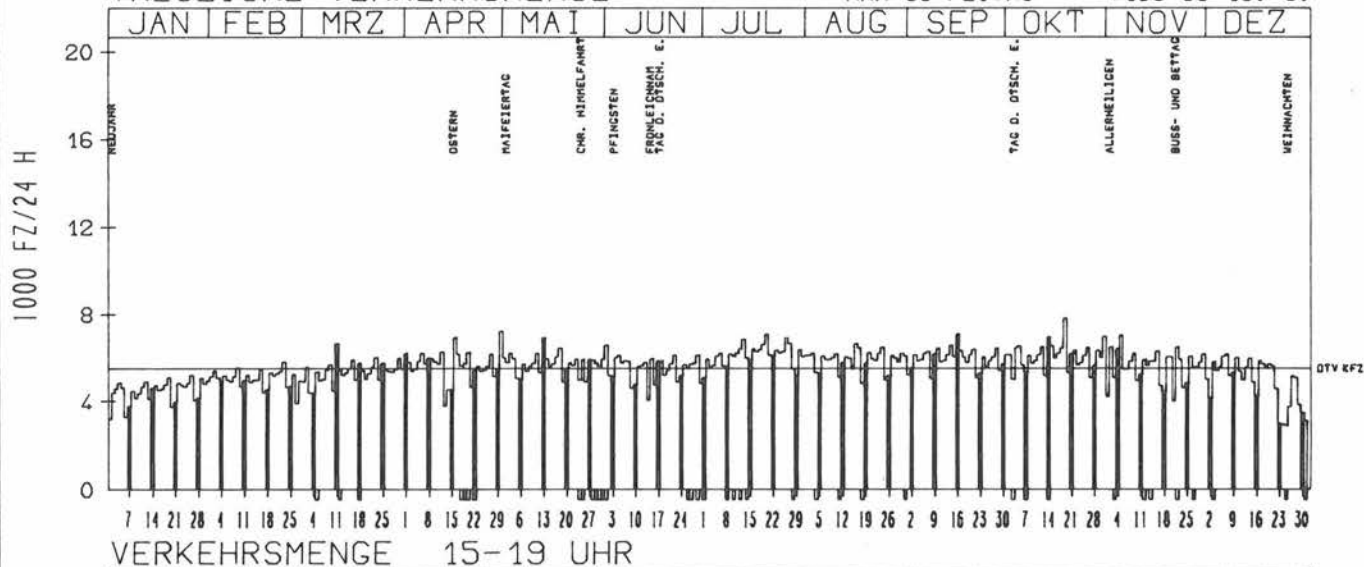
TAEGLICHE VERKEHRSMENGE



RICHTUNG WEST

DTV KFZ 5526
 MAX WERKTAG 7843 FR 19. 10.
 MAX FER-WKTAG 7115 FR 20. 7.
 MAX SO+FEITAG 7109 SO 16. 9.

TAEGLICHE VERKEHRSMENGE



JAHRESGANGLINIEN

1990

ZST: WEYHAUSEN 1

LAND: NIEDERSACHSEN

STRASSE: B 188

NR.: 3530 3 341

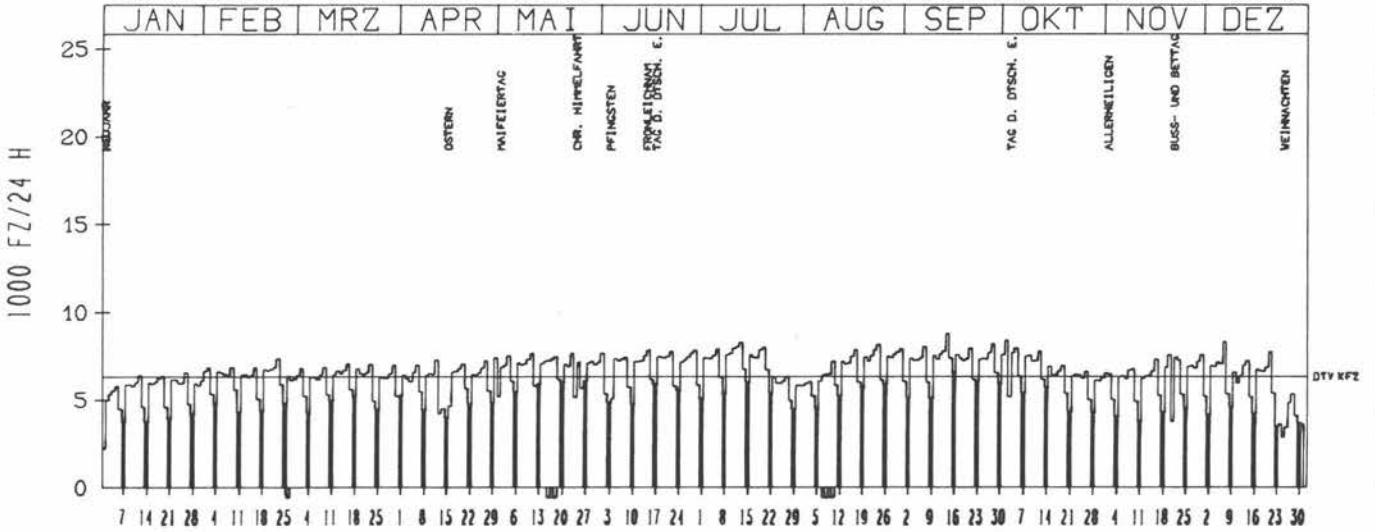
KM: 14.9

NETZKNOTEN:

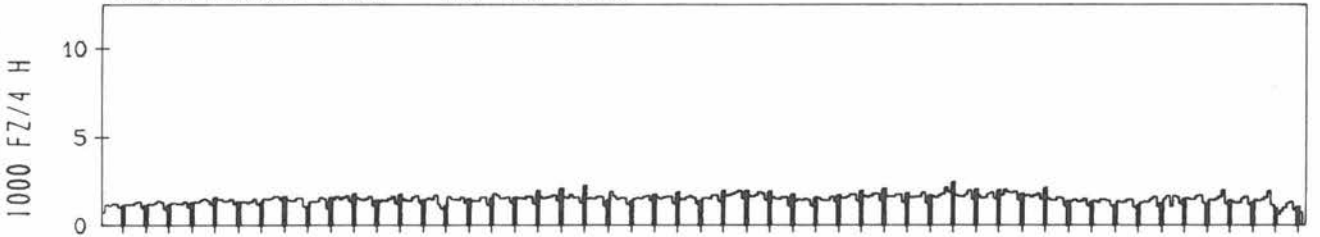
RICHTUNG WEST

DTV KFZ	6326
MAX WERKTAG	8809 FR 14. 9.
MAX FER-WKTAG	8291 FR 13. 7.
MAX SO+FEITAG	6489 SO 16. 9.

TAEGLICHE VERKEHRSMENGE



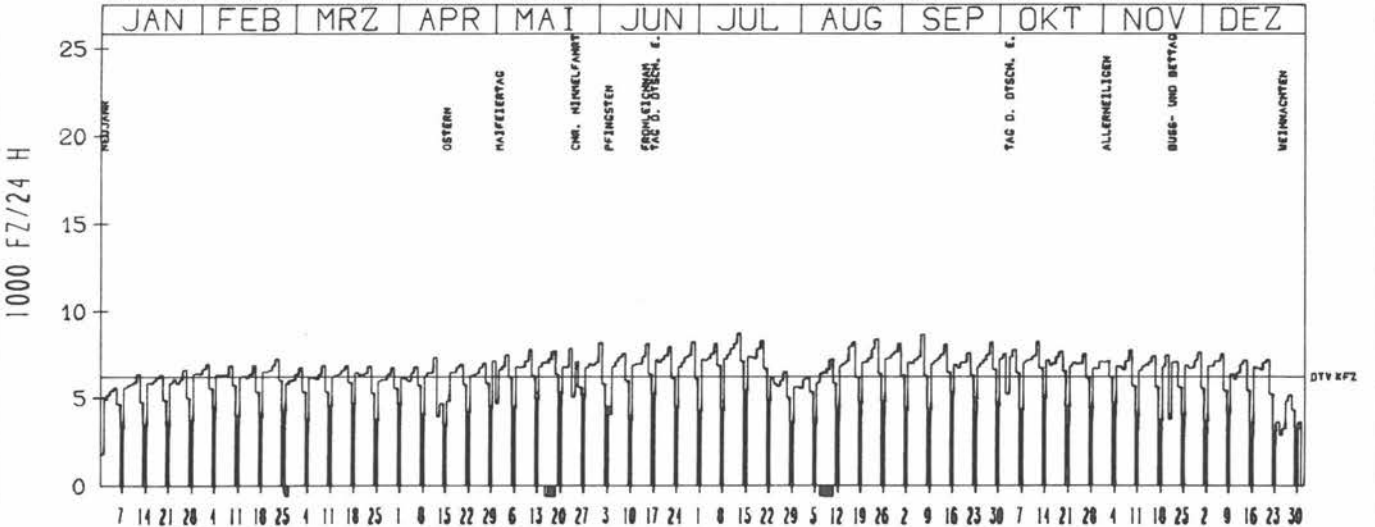
VERKEHRSMENGE 15-19 UHR



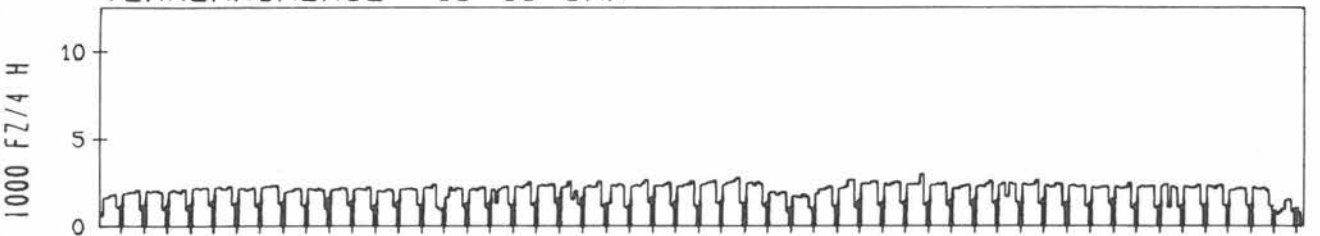
RICHTUNG OST

DTV KFZ	6240
MAX WERKTAG	8251 FR 12. 10.
MAX FER-WKTAG	8753 FR 13. 7.
MAX SO+FEITAG	5424 SO 15. 7.

TAEGLICHE VERKEHRSMENGE



VERKEHRSMENGE 15-19 UHR



JAHRESGANGLINIEN 1990

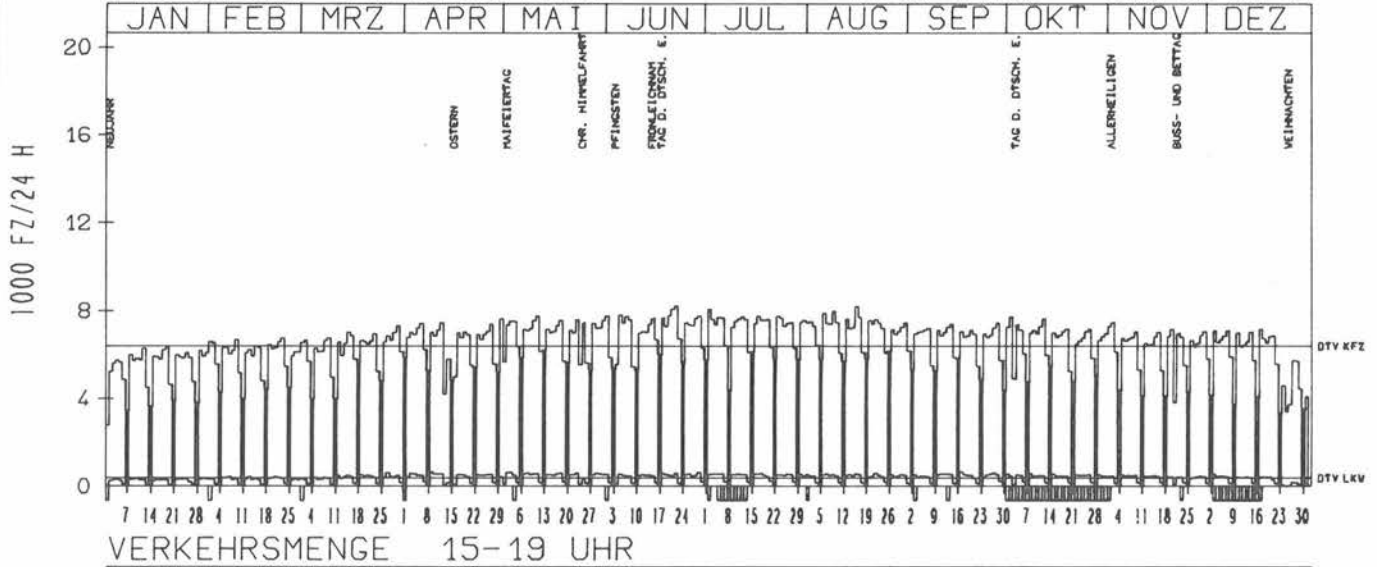
ZST: RAISDÖRF 2
 NR.: 1727 1 136

LAND: SCHLESWIG-HOLSTEIN
 STRASSE: B 202
 KM: 24.2
 NETZKNOTEN:

RICHTUNG WEST

DTV KFZ 6405
 DTV LKW 358 = 5.59 %
 MAX WERKTAG 7791 DI 5. 6.
 MAX FER-WKTAG 8209 DO 16. 8.
 MAX SO+FEITAG 6200 SO 13. 5.

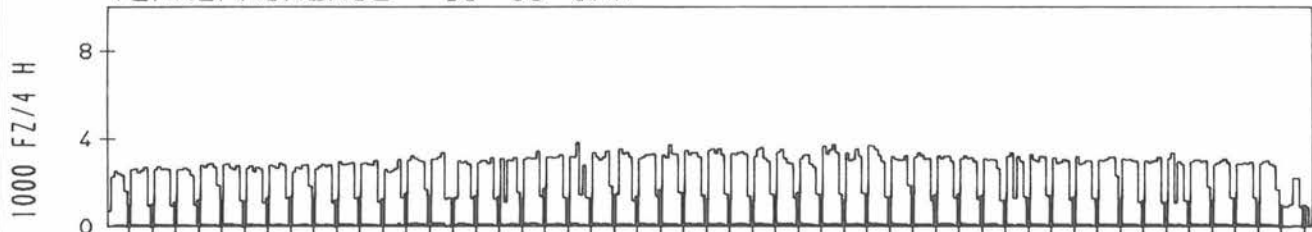
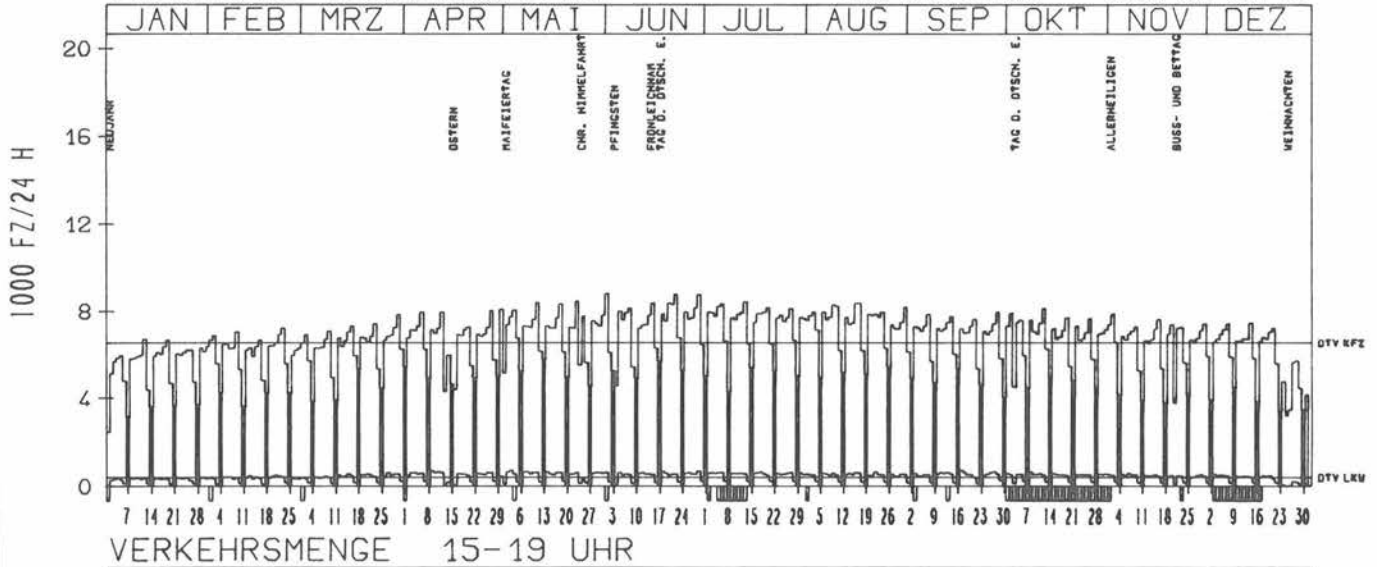
TÄGLICHE VERKEHRSMENGE



RICHTUNG ÖST

DTV KFZ 6531
 DTV LKW 410 = 6.27 %
 MAX WERKTAG 8464 MI 23. 5.
 MAX FER-WKTAG 8786 FR 22. 6.
 MAX SO+FEITAG 5767 SO 13. 5.

TÄGLICHE VERKEHRSMENGE



JAHRESGANGLINIEN 1990

ZST: GROSS-GROENAU
NR.: 2130 1 142

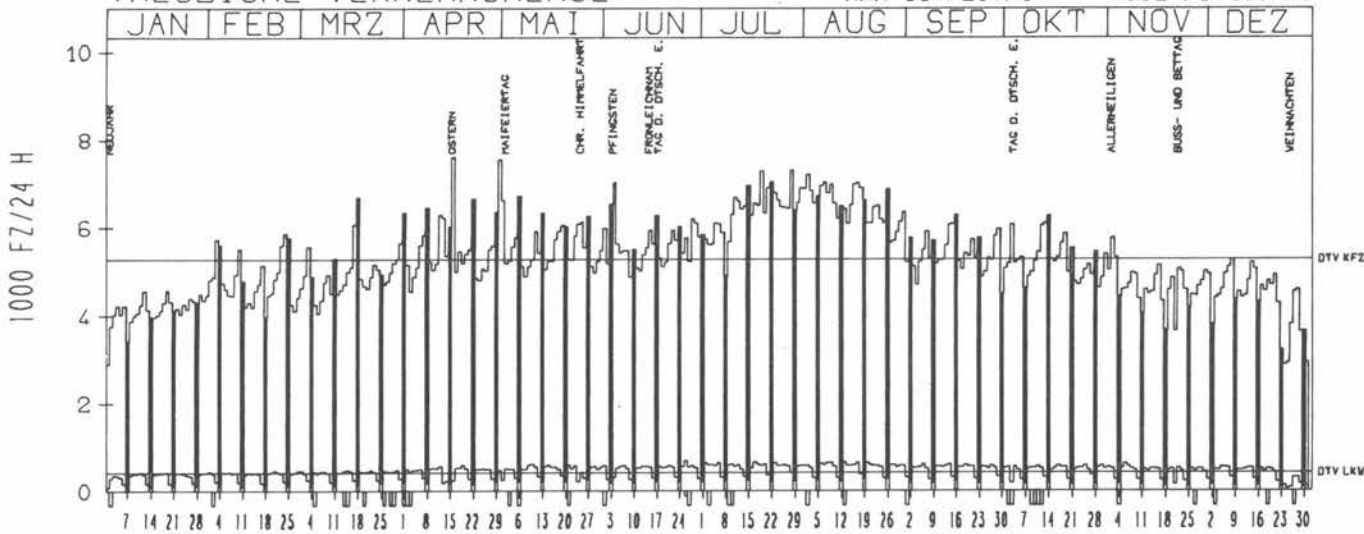
LAND: STRASSE
KM: NETZKNOTEN:

SCHLESWIG-HOLSTEIN
B 207
12.9

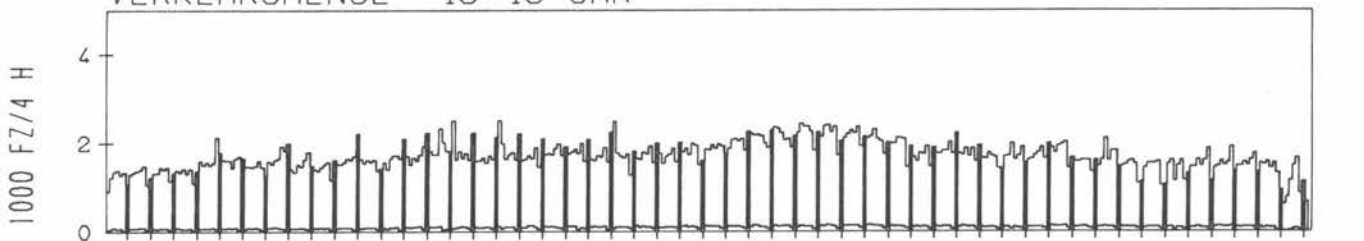
RICHTUNG NORD

DTV KFZ 5280
DTV LKW 423 = 8.01 %
MAX WERKTAG 7544 MO 30. 4.
MAX FER-WKTAG 7303 SA 28. 7.
MAX SO+FEITAG 7592 MO 16. 4.

TAEGLICHE VERKEHRSMENGE



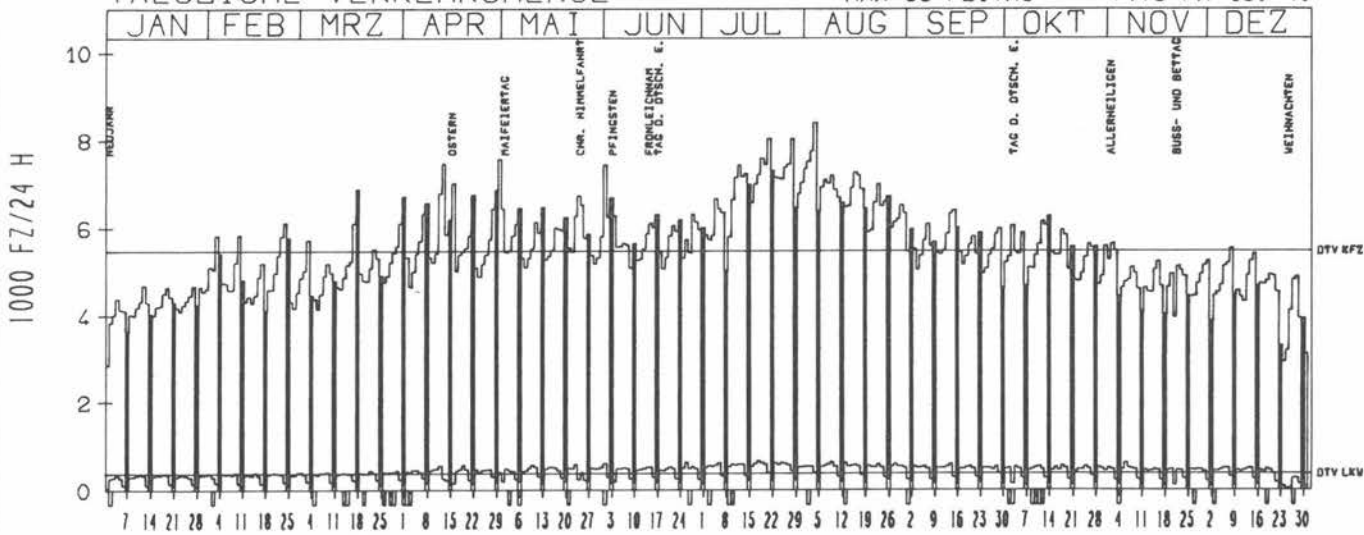
VERKEHRSMENGE 15-19 UHR



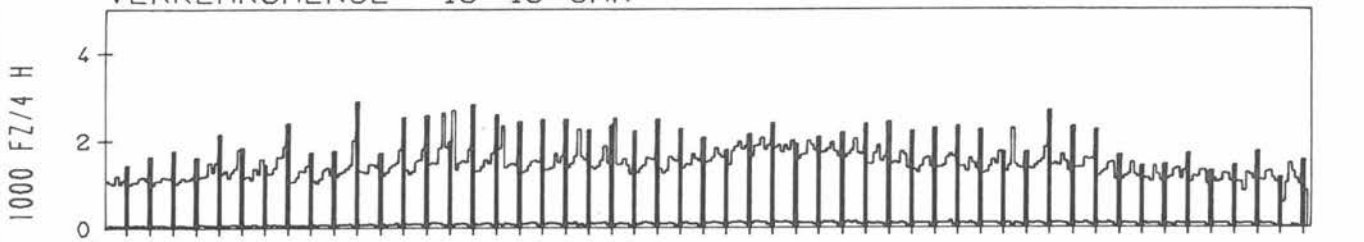
RICHTUNG SUED

DTV KFZ 5486
DTV LKW 394 = 7.19 %
MAX WERKTAG 7576 MO 30. 4.
MAX FER-WKTAG 8411 SA 4. 8.
MAX SO+FEITAG 7479 FR 13. 4.

TAEGLICHE VERKEHRSMENGE



VERKEHRSMENGE 15-19 UHR



JAHRESGANGLINIEN 1990

ZST: OLDENBURG (HÖLSTEIN)

LAND: SCHLESWIG-HOLSTEIN

STRASSE B 207

NR.: 1631 1 124

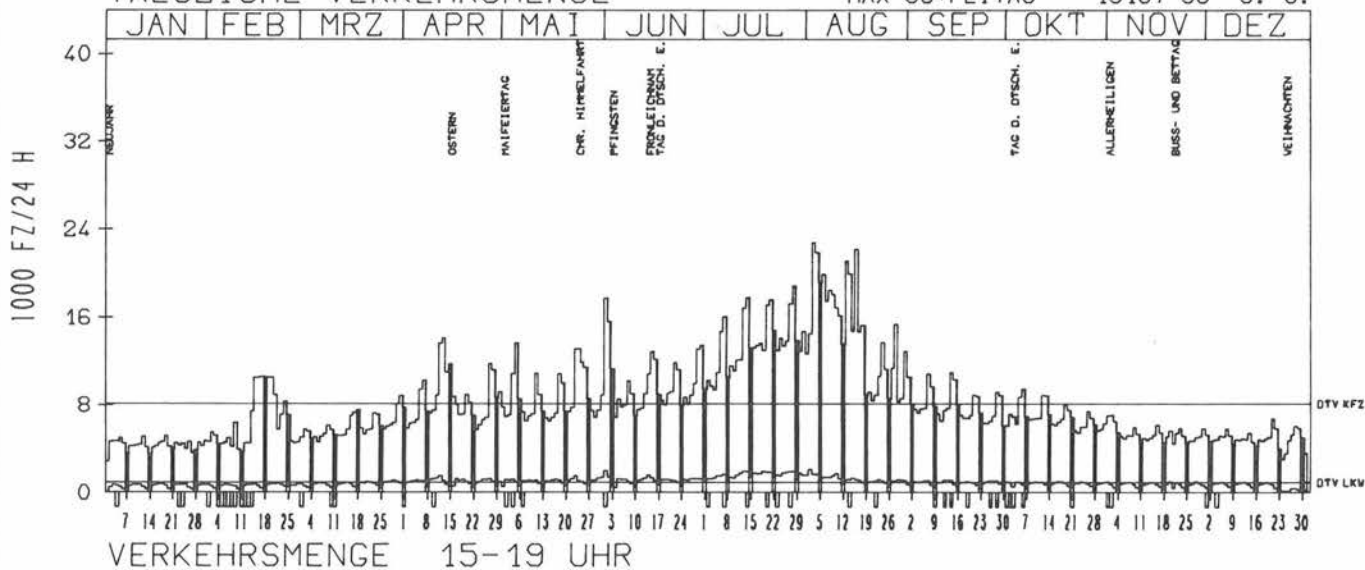
KM: 112.7

NETZKNOTEN:

RICHTUNG NÖRD

DTV KFZ	8143
DTV LKW	918 = 11.28 %
MAX WERKTAG	13650 SA 5. 5.
MAX FER-WKTAG	22813 FR 3. 8.
MAX SO+FEITAG	19187 SO 5. 8.

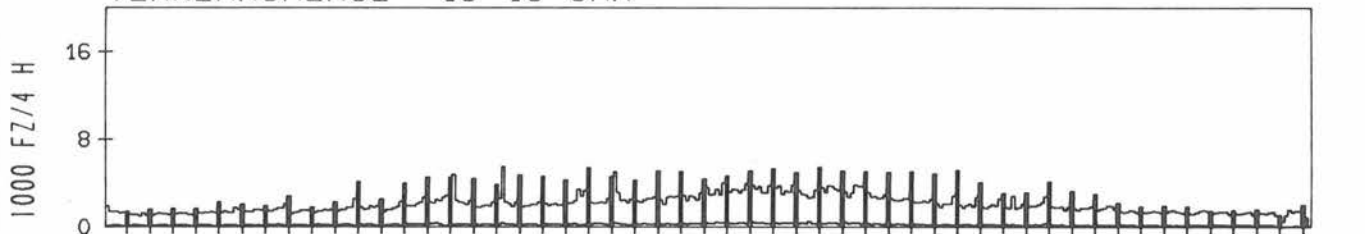
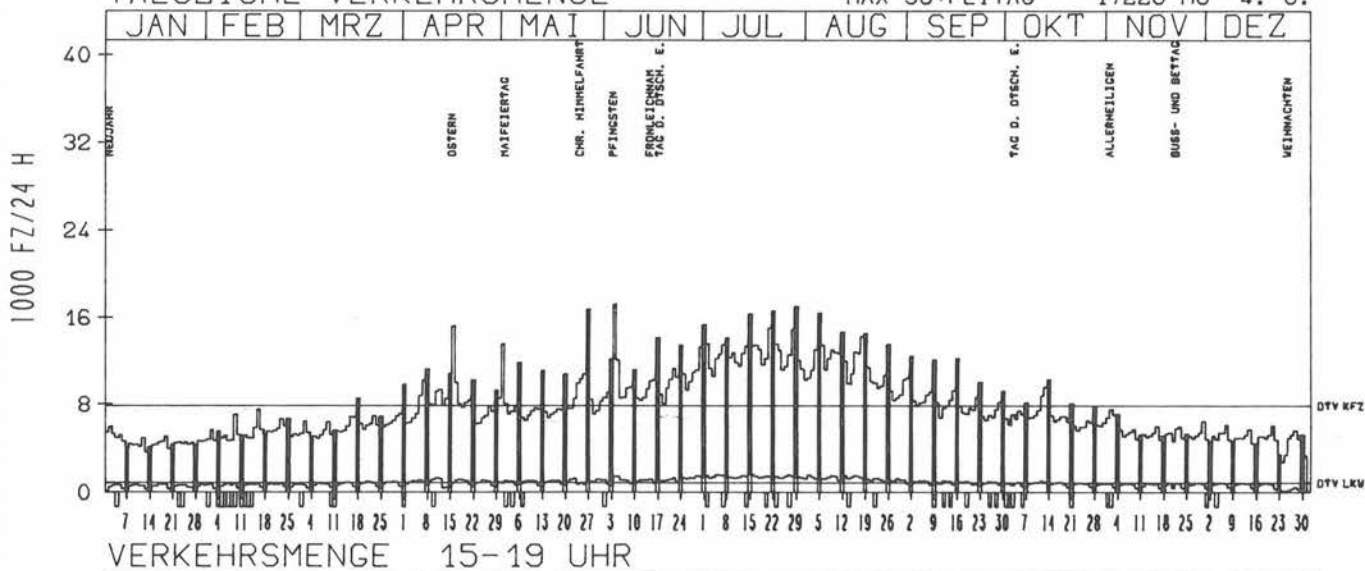
TÄGLICHE VERKEHRSMENGE



RICHTUNG SÜED

DTV KFZ	7876
DTV LKW	893 = 11.34 %
MAX WERKTAG	12002 DI 5. 6.
MAX FER-WKTAG	15070 SA 21. 7.
MAX SO+FEITAG	17226 MO 4. 6.

TÄGLICHE VERKEHRSMENGE



JAHRESGANGLINIEN 1990

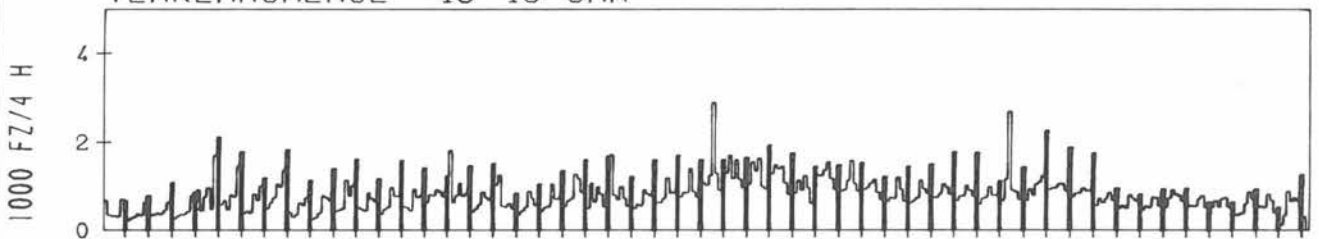
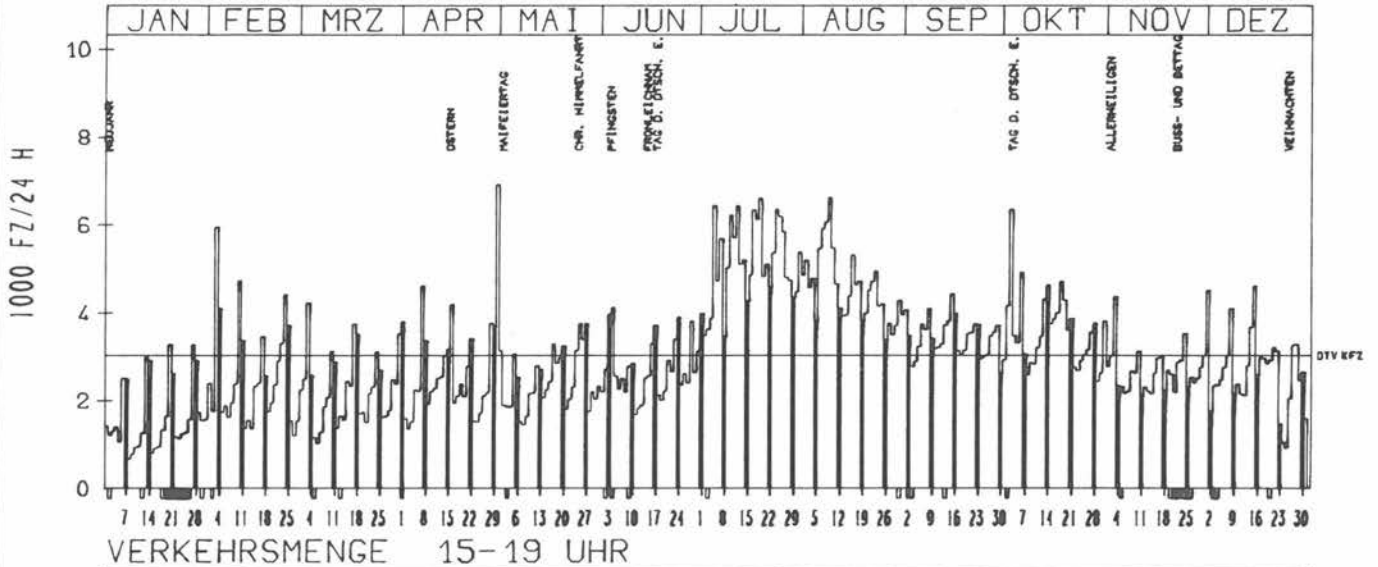
ZST: MUSTIN
NR.: 2230 1 160

LAND: SCHLESWIG-HOLSTEIN
STRASSE: B 208
KM: 39.2
NETZKNOTEN:

RICHTUNG NÖRD

DTV KFZ 3039
MAX WERKTAG 6912 MO 30. 4.
MAX FER-WKTAG 6607 DO 9. 8.
MAX SO+FEITAG 6346 MI 3. 10.

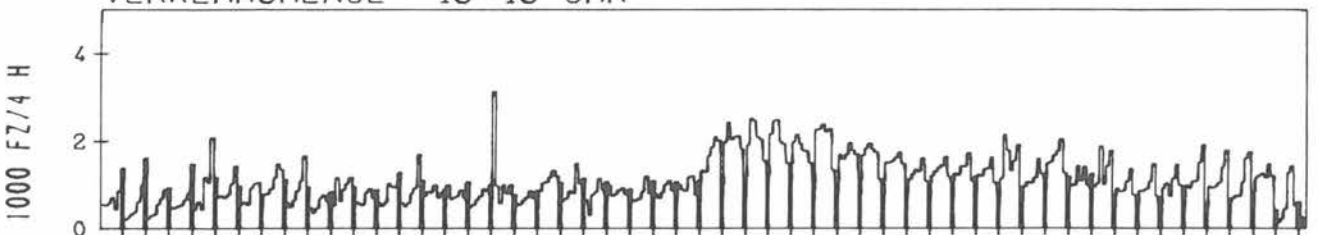
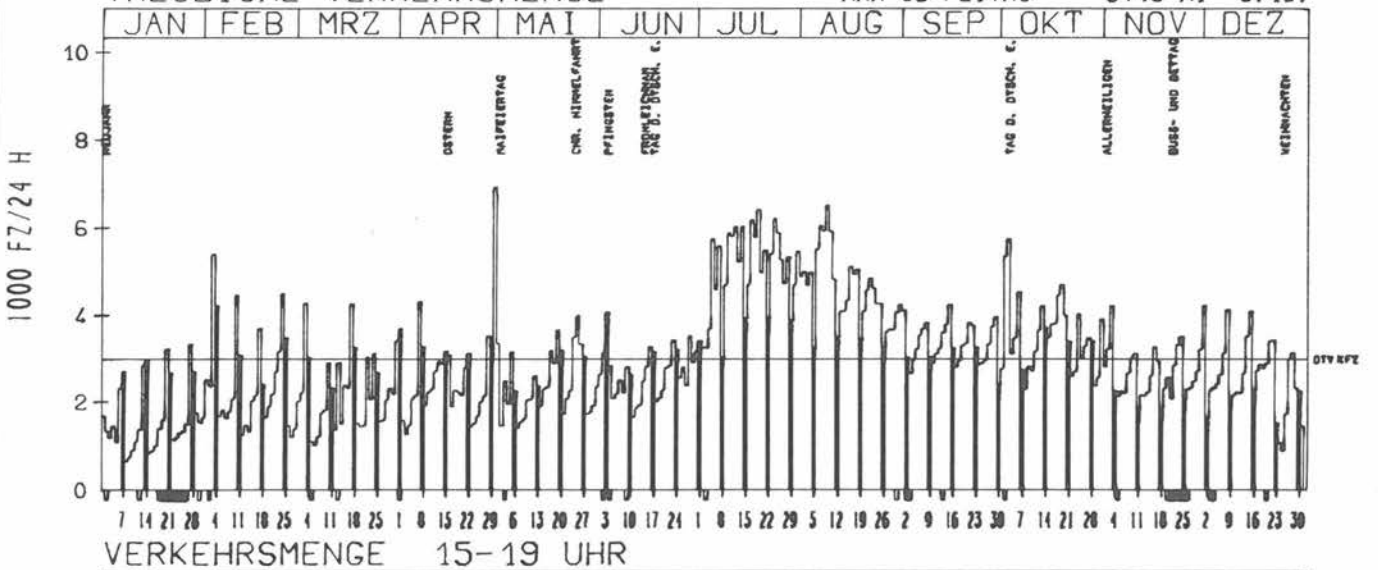
TÄGLICHE VERKEHRSMENGE



RICHTUNG SÜED

DTV KFZ 2982
MAX WERKTAG 6938 MO 30. 4.
MAX FER-WKTAG 6513 DO 9. 8.
MAX SO+FEITAG 5746 MI 3. 10.

TÄGLICHE VERKEHRSMENGE



JAHRESGANGLINIEN 1990

ZST: HEIDMUEHLE

LAND: NIEDERSACHSEN

STRASSE: B 210

NR.: 2413 3 314

KM: 57.6

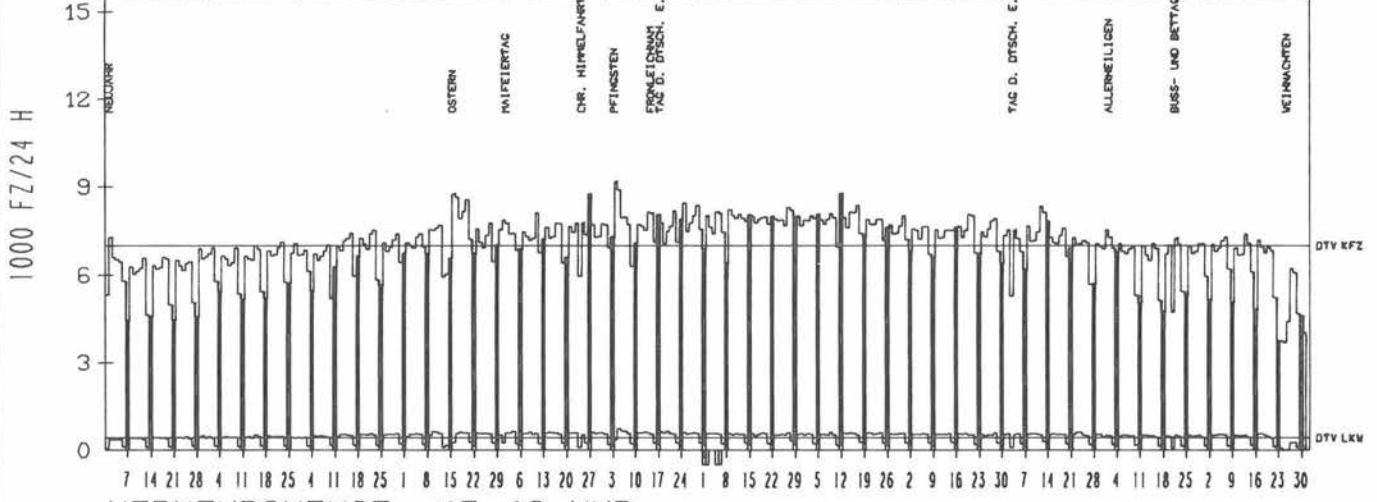
NETZKNOTEN:

RICHTUNG OST

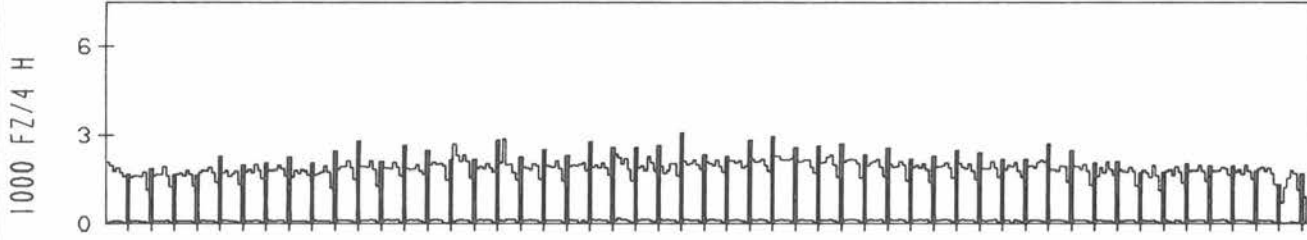
DTV KFZ	7002	
DTV LKW	420 =	6.00 %
MAX WERKTAG	8539	FR 20. 4.
MAX FER-WKTAG	8880	DI 5. 6.
MAX SO+FEITAG	9174	MO 4. 6.

TAEGLICHE VERKEHRSMENGE

JAN	FEB	MRZ	APR	MAI	JUN	JUL	AUG	SEP	OKT	NOV	DEZ
-----	-----	-----	-----	-----	-----	-----	-----	-----	-----	-----	-----



VERKEHRSMENGE 15-19 UHR

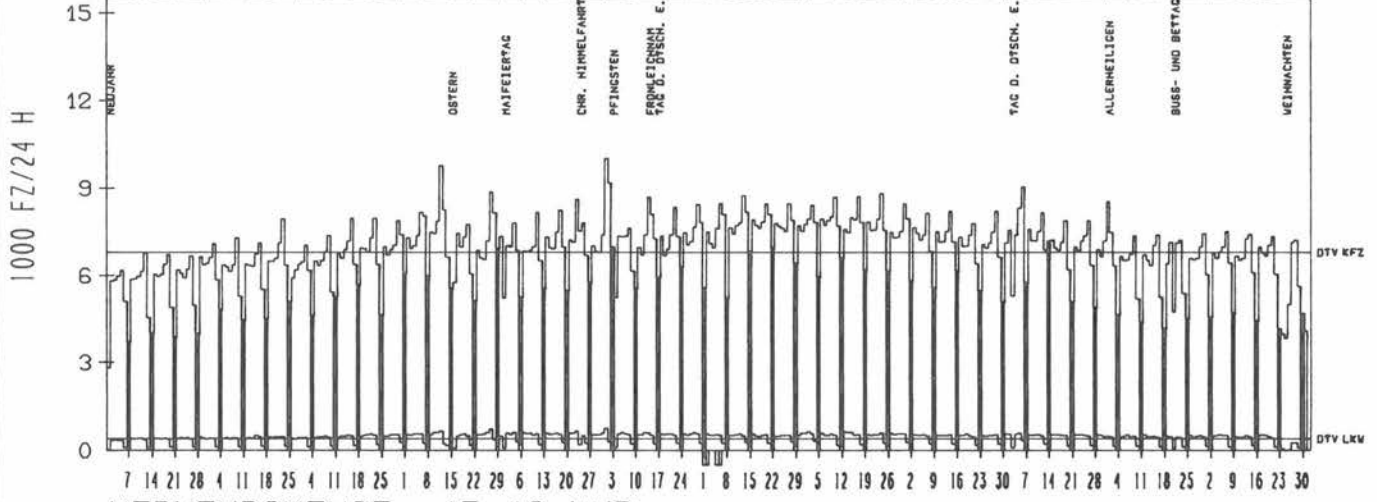


RICHTUNG WEST

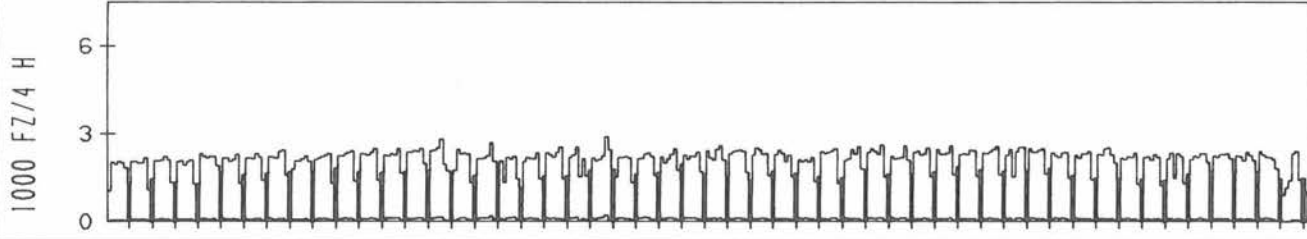
DTV KFZ	6812	
DTV LKW	409 =	6.01 %
MAX WERKTAG	10015	FR 1. 6.
MAX FER-WKTAG	9769	DO 12. 4.
MAX SO+FEITAG	8254	FR 13. 4.

TAEGLICHE VERKEHRSMENGE

JAN	FEB	MRZ	APR	MAI	JUN	JUL	AUG	SEP	OKT	NOV	DEZ
-----	-----	-----	-----	-----	-----	-----	-----	-----	-----	-----	-----



VERKEHRSMENGE 15-19 UHR



JAHRESGANGLINIEN 1990

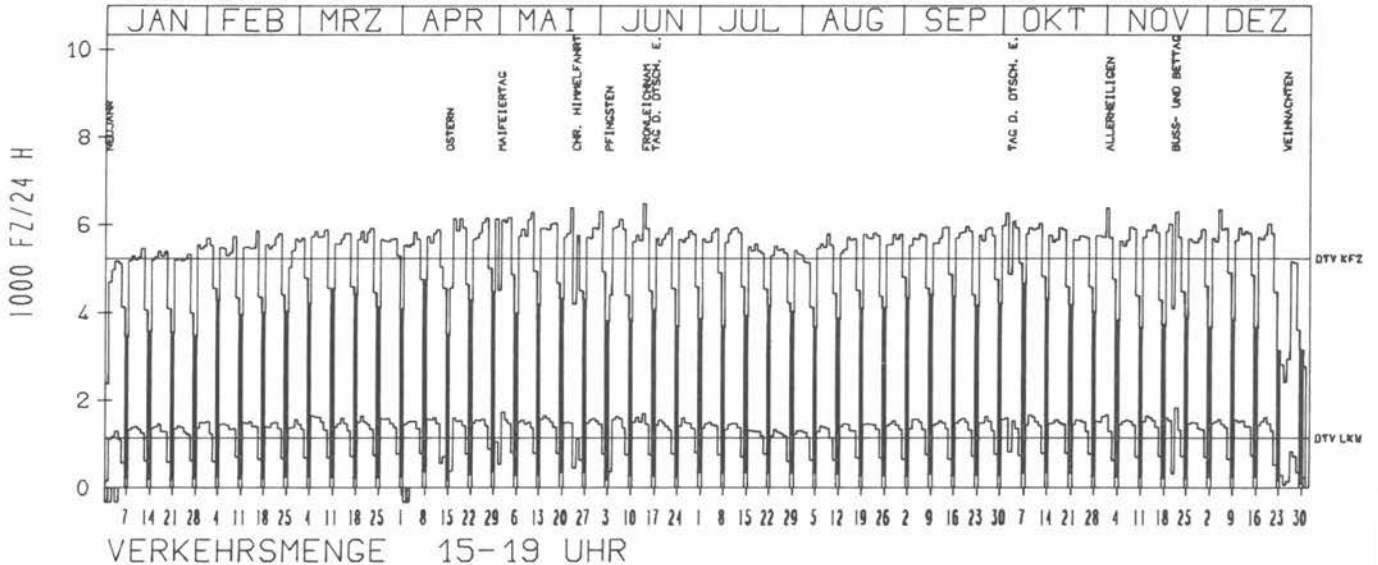
ZST: LINGEN
NR.: 3409 3 327

LAND: NIEDERSACHSEN
STRASSE: B 213
KM: 6.3
NETZKNOTEN:

RICHTUNG OST

DTV KFZ 5224
DTV LKW 1135 = 21.72 %
MAX WERKTAG 6478 DO 14. 6.
MAX FER-WKTAG 6129 DI 17. 4.
MAX SO+FEITAG 5029 FR 13. 4.

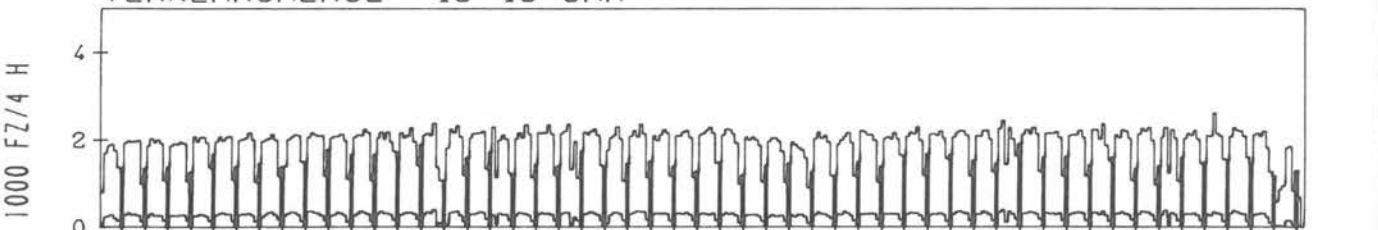
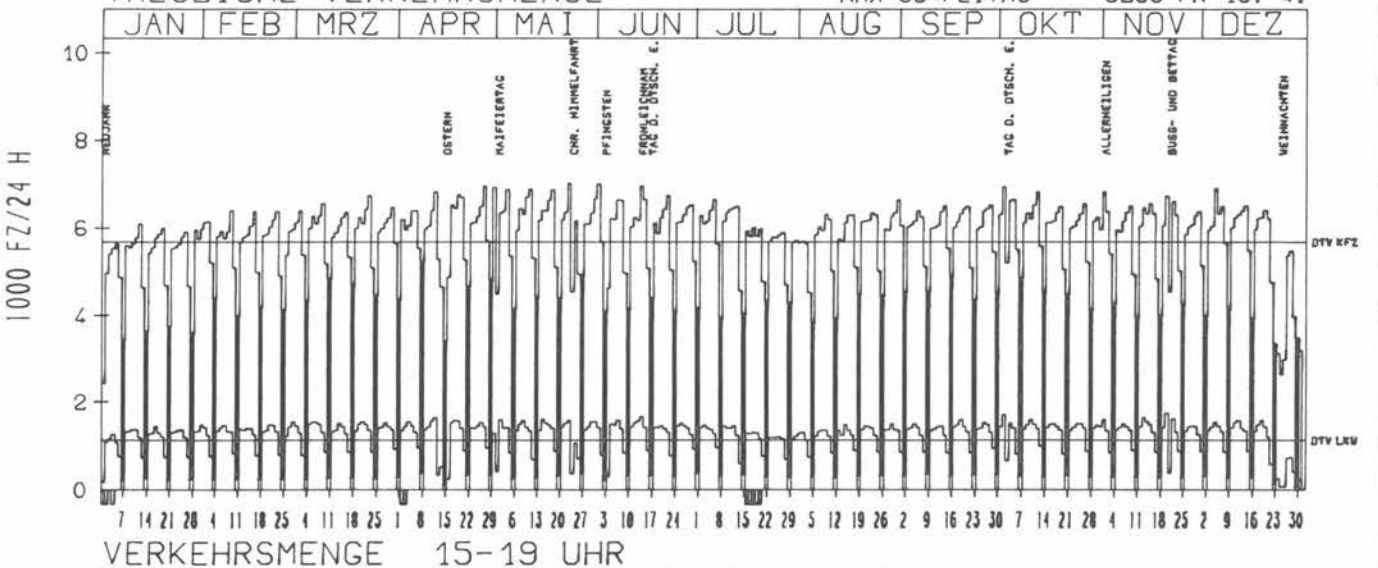
TAEGLICHE VERKEHRSMENGE



RICHTUNG WEST

DTV KFZ 5688
DTV LKW 1125 = 19.78 %
MAX WERKTAG 7032 MI 23. 5.
MAX FER-WKTAG 6842 DO 12. 4.
MAX SO+FEITAG 5286 FR 13. 4.

TAEGLICHE VERKEHRSMENGE



JAHRESGANGLINIEN

1990

ZST: BRUEGGEN 1

LAND:
STRASSE
KM:
NETZKNOTEN:

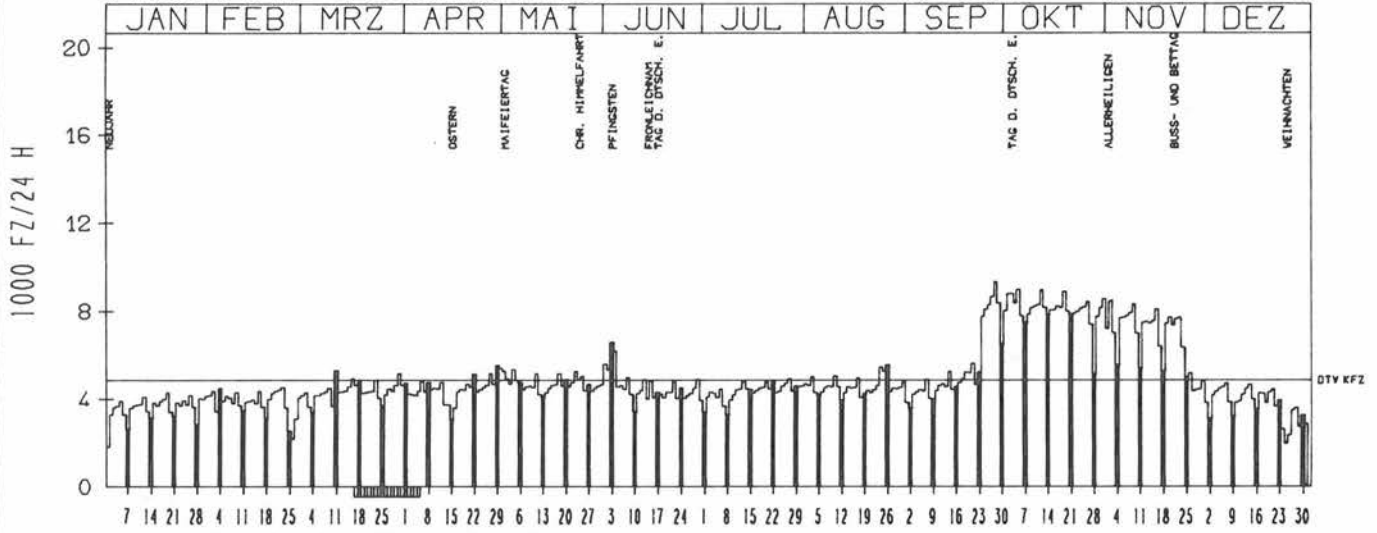
NORDRHEIN-WESTFALEN
B 221

NR.: 4703 5 432

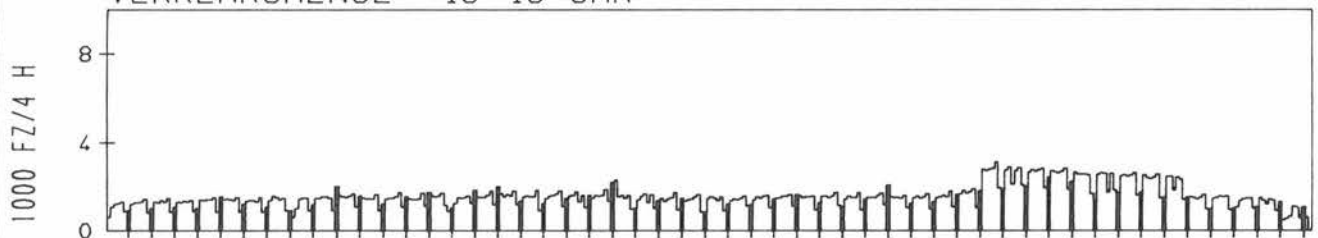
RICHTUNG NÖRD

DTV KFZ	4884
MAX WERKTAG	9335 FR 28. 9.
MAX FER-WKTAG	5467 FR 24. 8.
MAX SO+FEITAG	8792 MI 3. 10.

TAEGLICHE VERKEHRSMENGE



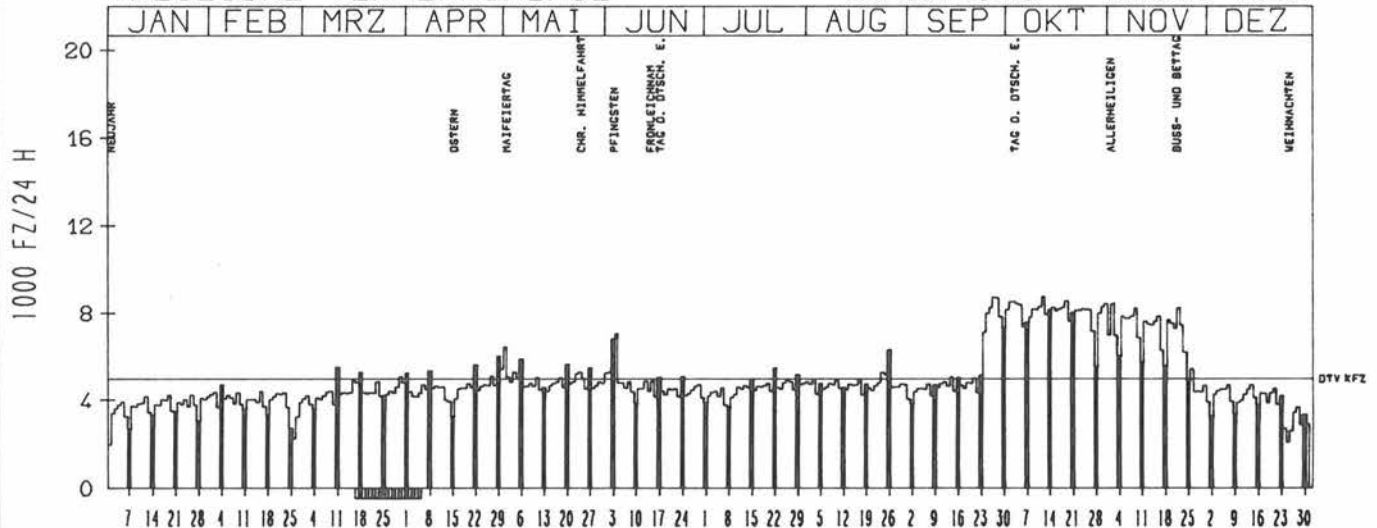
VERKEHRSMENGE 15-19 UHR




RICHTUNG SÜED

DTV KFZ	4976
MAX WERKTAG	8762 FR 12. 10.
MAX FER-WKTAG	5275 SA 2. 6.
MAX SO+FEITAG	8541 MI 3. 10.

TAEGLICHE VERKEHRSMENGE



VERKEHRSMENGE 15-19 UHR



JAHRESGANGLINIEN 1990

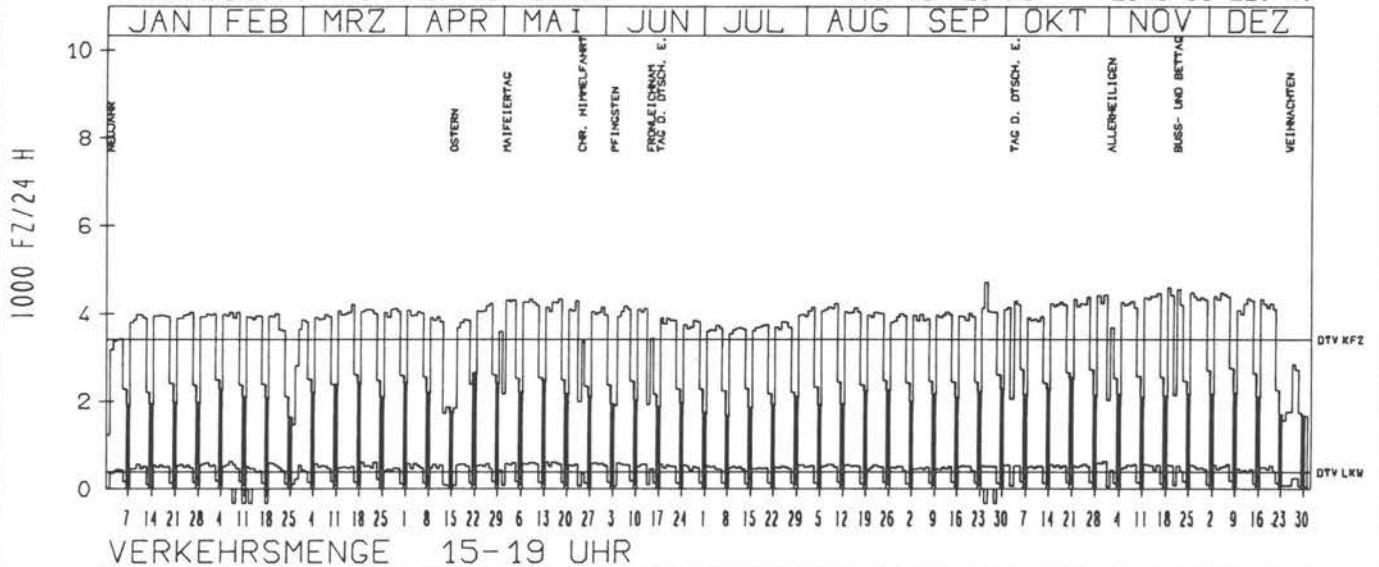
ZST: HÖLZHEIM
NR.: 4805 5 238

LAND: NORDRHEIN-WESTFALEN
STRASSE: B 230
KM:
NETZKNOTEN:

RICHTUNG OST

DTV KFZ 3410
DTV LKW 381 = 11.17 %
MAX WERKTAG 4598 MO 19.11.
MAX FER-WKTAG 4228 FR 10. 8.
MAX SO+FEITAG 2649 SO 22. 4.

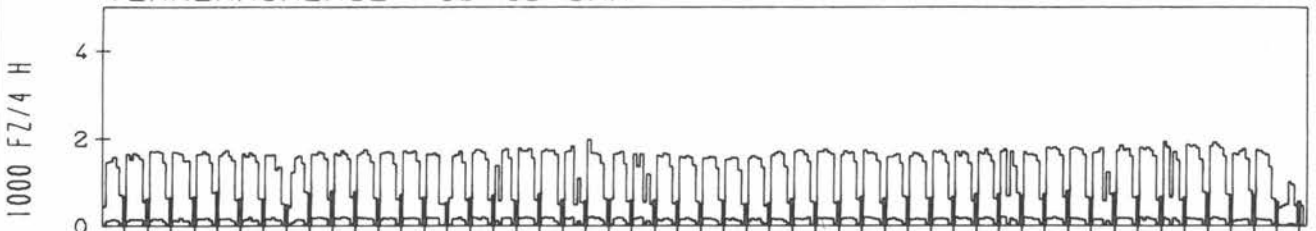
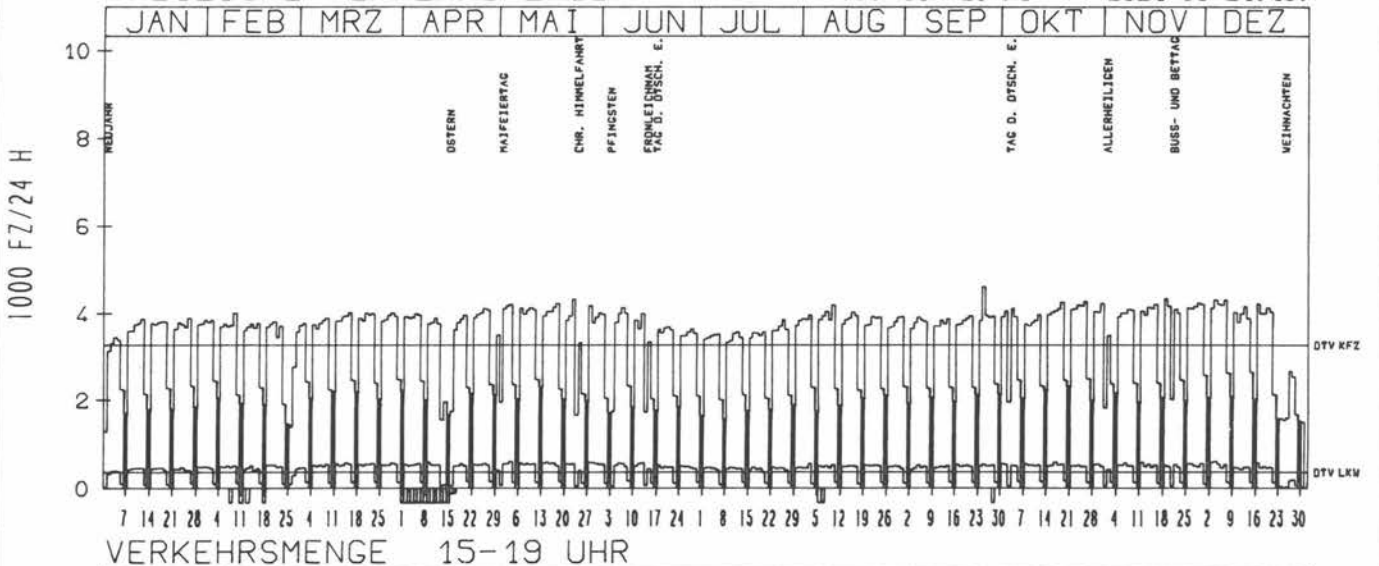
TAEGLICHE VERKEHRSMENGE



RICHTUNG WEST

DTV KFZ 3268
DTV LKW 375 = 11.46 %
MAX WERKTAG 4612 DI 25. 9.
MAX FER-WKTAG 4211 FR 10. 8.
MAX SO+FEITAG 2321 SO 21. 10.

TAEGLICHE VERKEHRSMENGE



JAHRESGANGLINIEN 1990

ZST: NÖRTHEIM

LAND:
STRASSE

NIEDERSACHSEN
B 241

NR.: 4326 3 344

KM:
NETZKNOTEN:

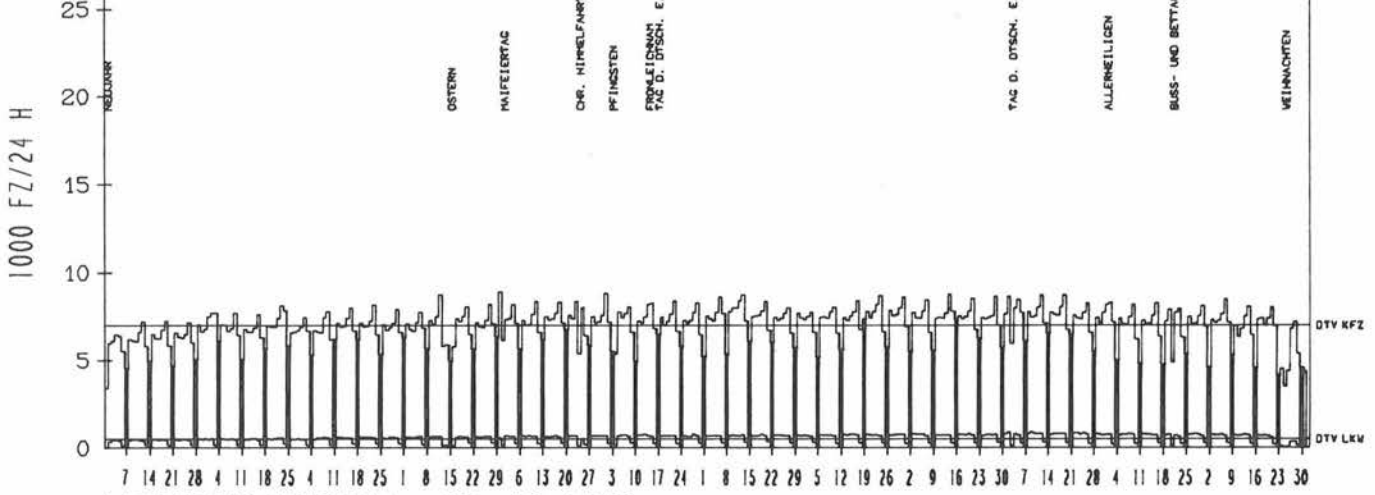
2.0

RICHTUNG OST

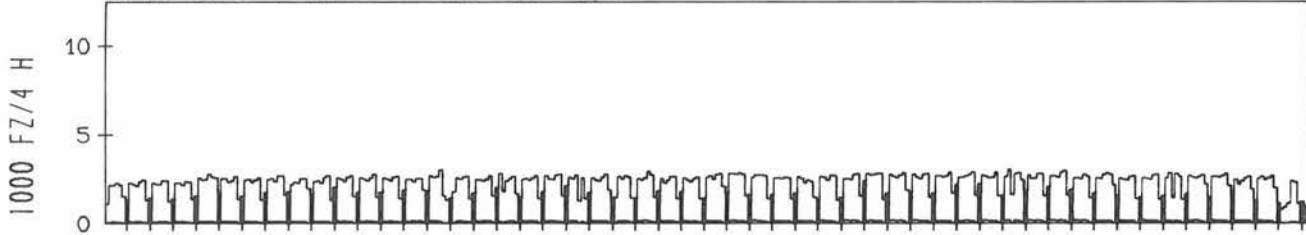
DTV KFZ	7008
DTV LKW	526 = 7.51 %
MAX WERKTAG	8914 MO 30. 4.
MAX FER-WKTAG	8768 FR 13. 7.
MAX SO+FEITAG	7364 SO 19. 8.

TAEGLICHE VERKEHRSMENGE

JAN	FEB	MARZ	APR	MAI	JUN	JUL	AUG	SEP	OKT	NOV	DEZ
-----	-----	------	-----	-----	-----	-----	-----	-----	-----	-----	-----



VERKEHRSMENGE 15-19 UHR

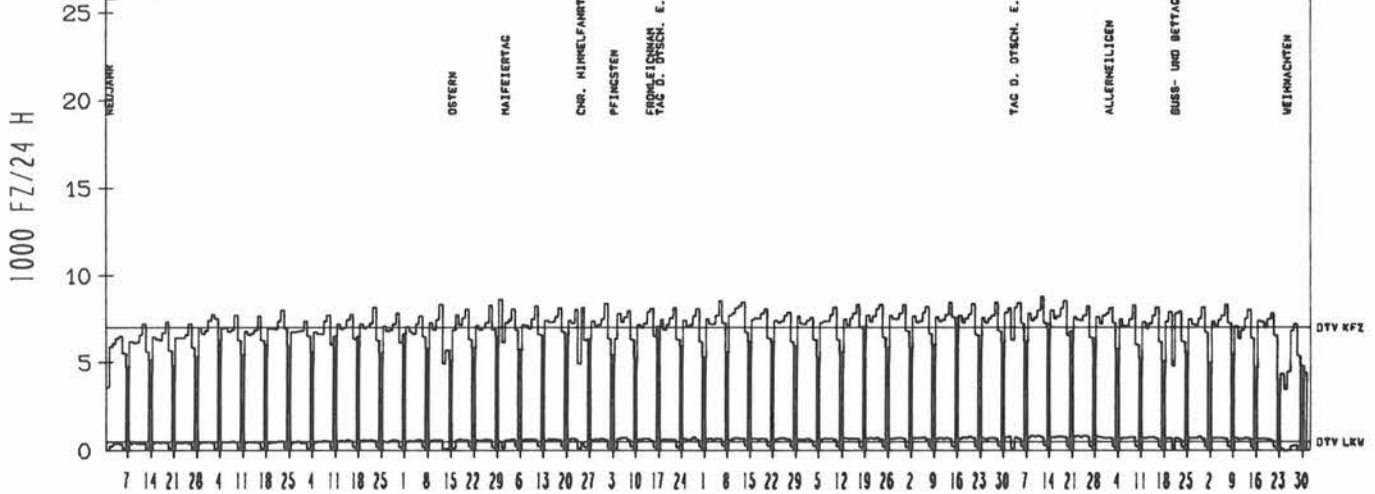


RICHTUNG WEST

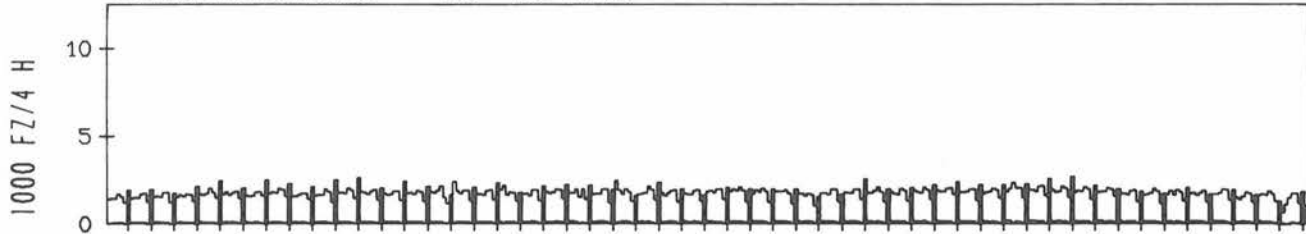
DTV KFZ	6998
DTV LKW	512 = 7.32 %
MAX WERKTAG	8843 FR 12. 10.
MAX FER-WKTAG	8562 FR 6. 7.
MAX SO+FEITAG	7254 SO 16. 9.

TAEGLICHE VERKEHRSMENGE

JAN	FEB	MARZ	APR	MAI	JUN	JUL	AUG	SEP	OKT	NOV	DEZ
-----	-----	------	-----	-----	-----	-----	-----	-----	-----	-----	-----



VERKEHRSMENGE 15-19 UHR



JAHRESGANGLINIEN 1990

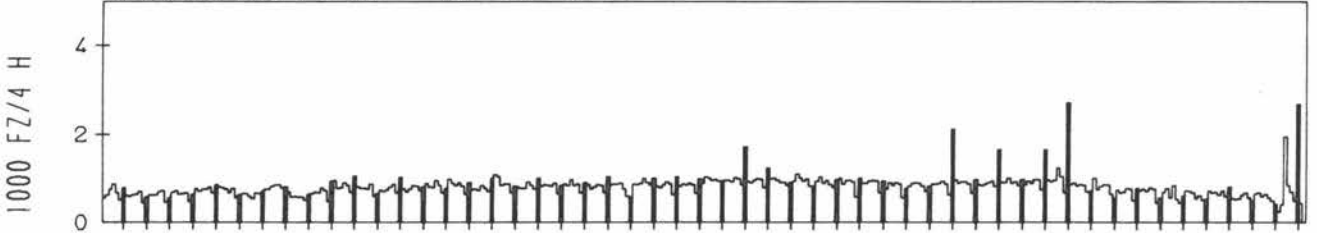
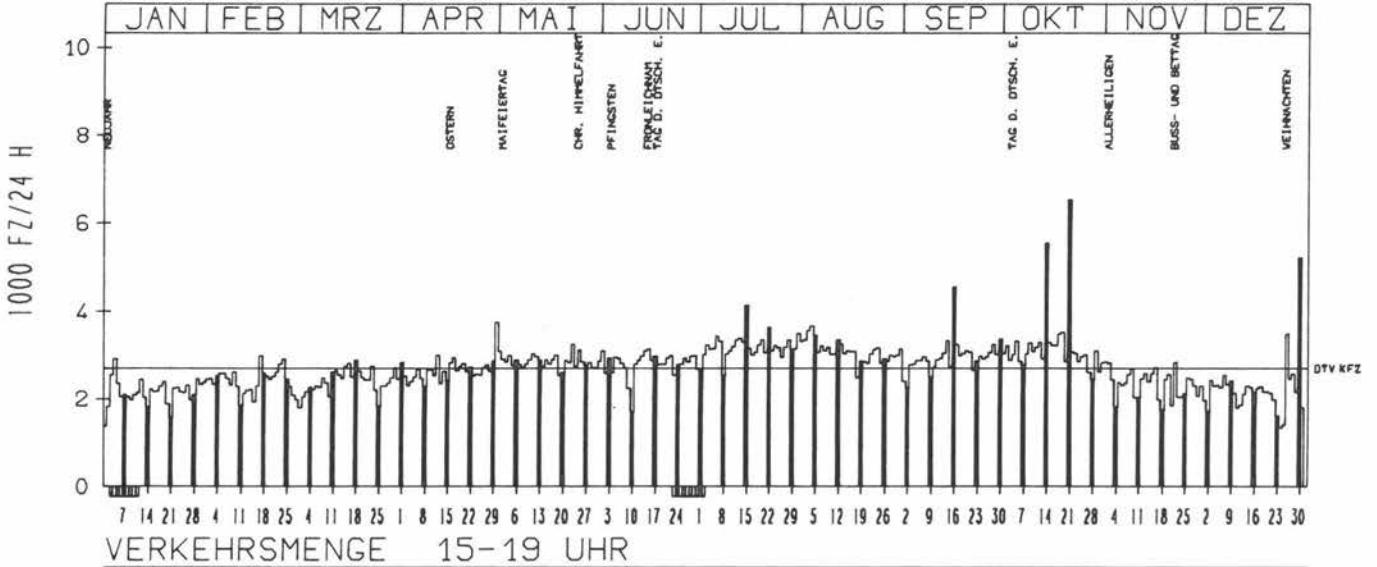
ZST: BUNTENBOECK
 NR.: 4227 3 337

LAND: NIEDERSACHSEN
 STRASSE: B 241
 KM: 23.5
 NETZKNOTEN:

RICHTUNG NÖRD

DTV KFZ 2702
 MAX WERKTAG 3753 MO 30. 4.
 MAX FER-WKTAG 3673 SA 4. 8.
 MAX SO+FEITAG 6538 SO 21. 10.

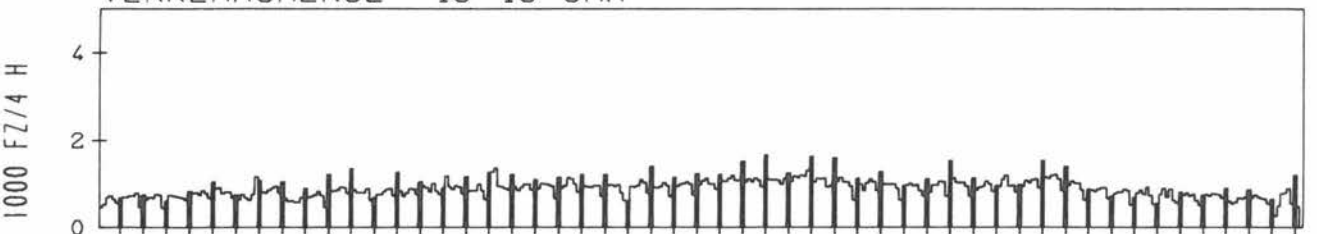
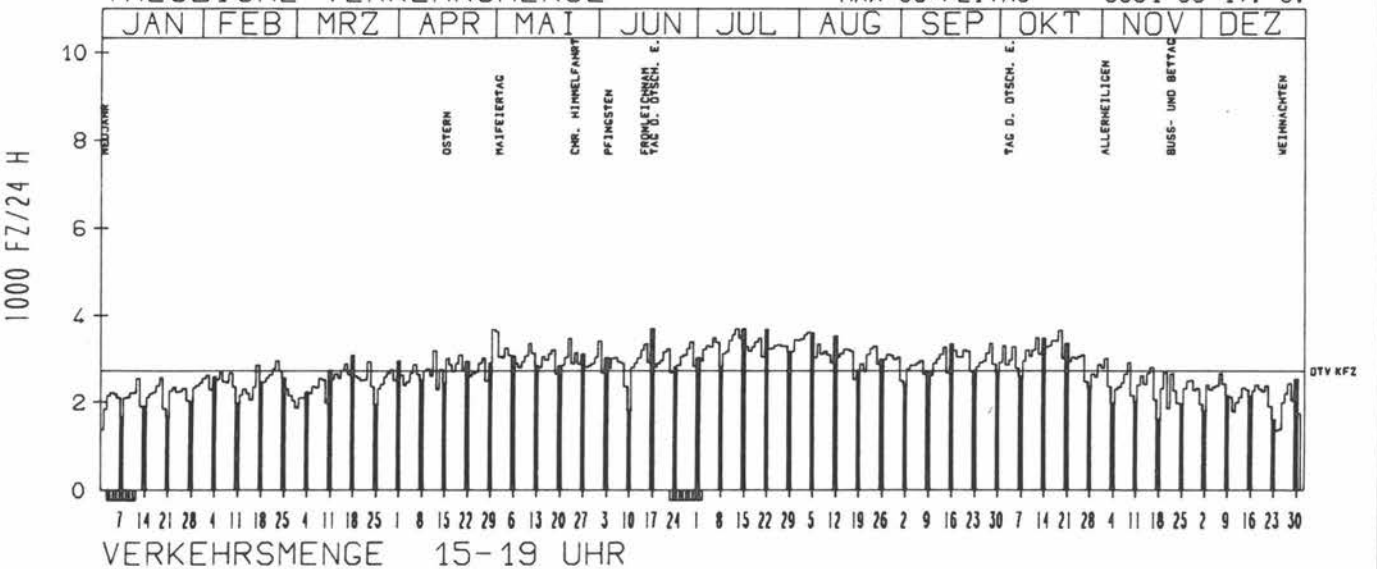
TÄGLICHE VERKEHRSMENGE



RICHTUNG SÜED

DTV KFZ 2729
 MAX WERKTAG 3691 MO 30. 4.
 MAX FER-WKTAG 3682 FR 13. 7.
 MAX SO+FEITAG 3691 SO 17. 6.

TÄGLICHE VERKEHRSMENGE



JAHRESGANGLINIEN 1990

ZST: WEYHAUSEN 2

LAND: STRASSE
KM: NETZKNOTEN:

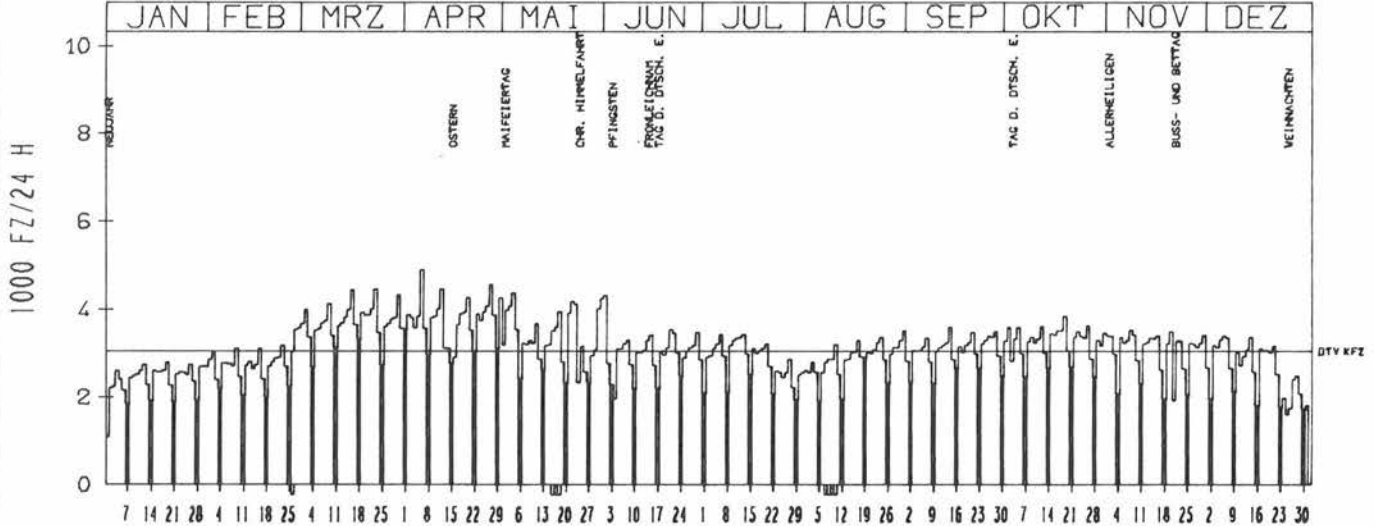
NIEDERSACHSEN
B 248
31.3

NR.: 3530 3 342

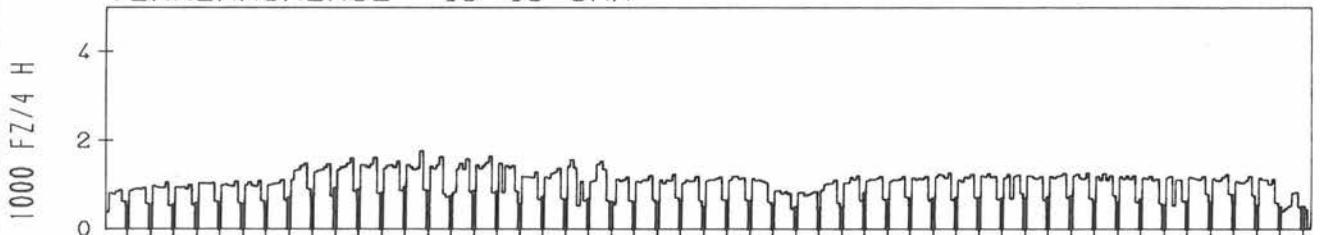
RICHTUNG NÖRD

DTV KFZ	3046
MAX WERKTAG	4558 FR 27. 4.
MAX FER-WKTAG	4903 FR 6. 4.
MAX SO+FEITAG	3551 SO 1. 4.

TÄGLICHE VERKEHRSMENGE



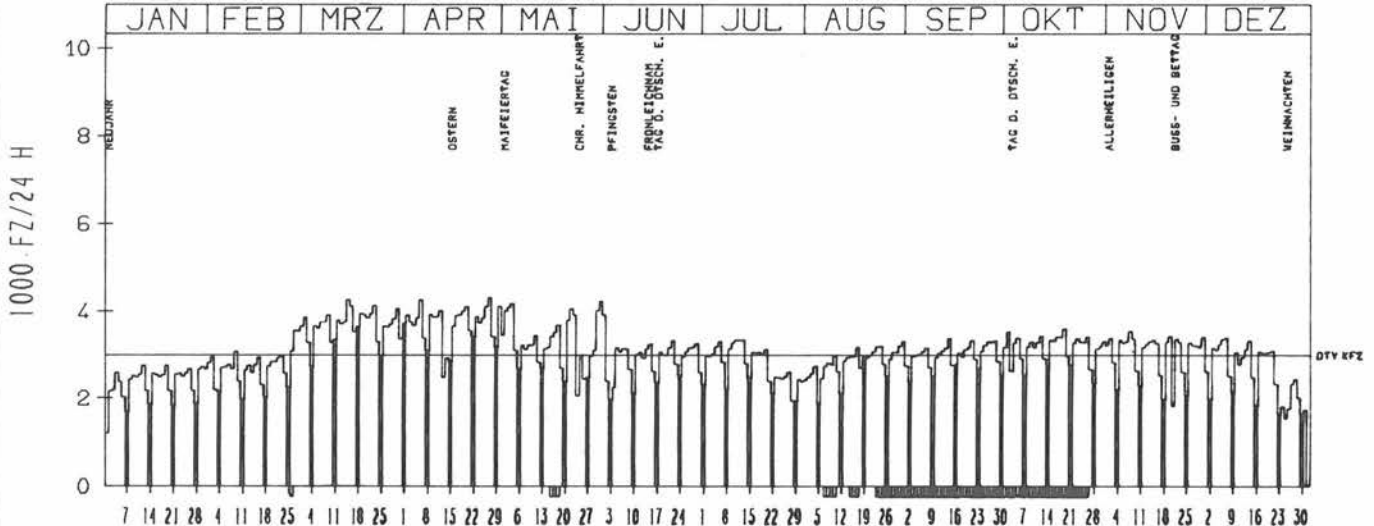
VERKEHRSMENGE 15-19 UHR



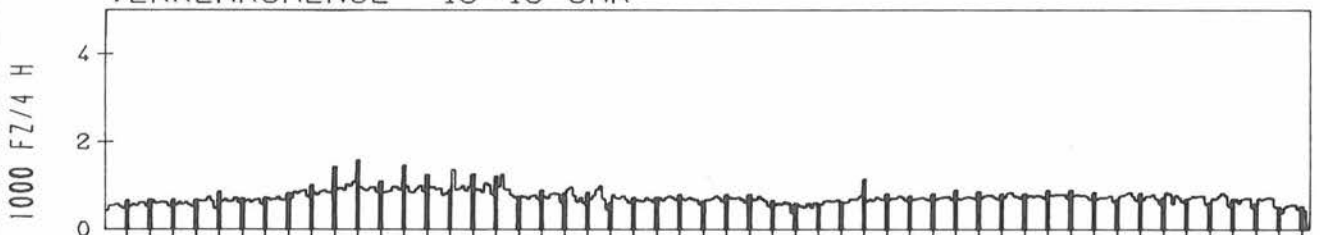
RICHTUNG SÜED

DTV KFZ	2989
MAX WERKTAG	4323 FR 27. 4.
MAX FER-WKTAG	4265 FR 6. 4.
MAX SO+FEITAG	3715 SO 1. 4.

TÄGLICHE VERKEHRSMENGE



VERKEHRSMENGE 15-19 UHR



JAHRESGANGLINIEN 1990

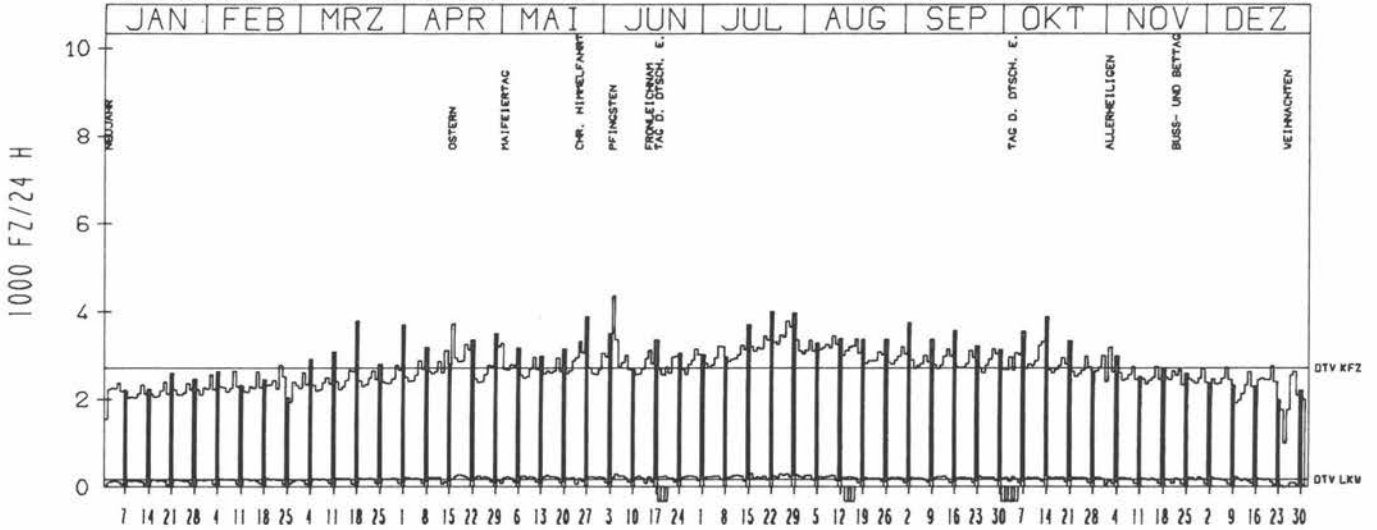
ZST: ALSDORF
 NR.: 6104 7 139

LAND: RHEINLAND-PFALZ
 STRASSE: B 257
 KM: 10.6
 NETZKNOTEN: 6104 030
 6004 043

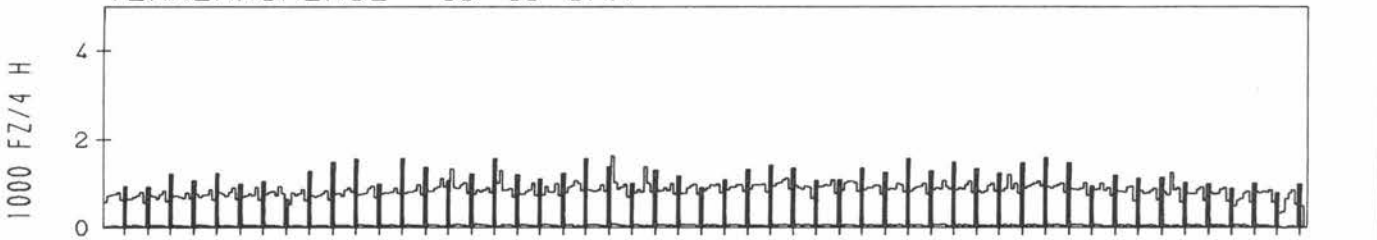
RICHTUNG NÖRD

DTV KFZ 2724
 DTV LKW 174 = 6.38 %
 MAX WERKTAG 3319 FR 25. 5.
 MAX FER-WKTAG 3775 FR 27. 7.
 MAX SO+FEITAG 4342 MO 4. 6.

TAEGLICHE VERKEHRSMENGE



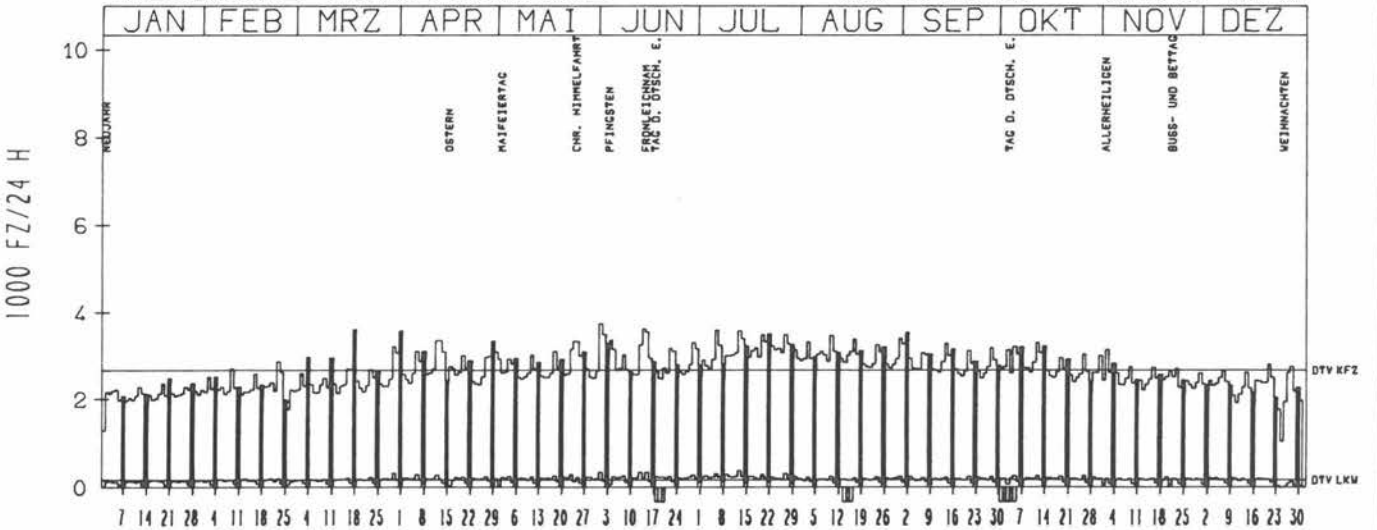
VERKEHRSMENGE 15-19 UHR



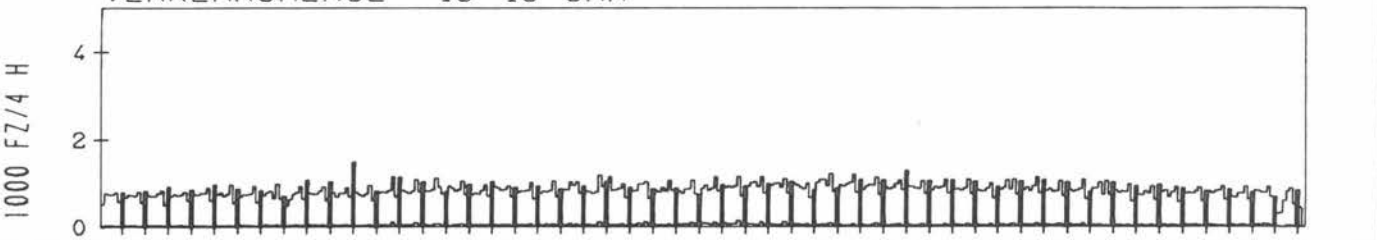
RICHTUNG SÜED

DTV KFZ 2671
 DTV LKW 168 = 6.30 %
 MAX WERKTAG 3746 FR 1. 6.
 MAX FER-WKTAG 3610 FR 6. 7.
 MAX SO+FEITAG 3644 DO 14. 6.

TAEGLICHE VERKEHRSMENGE



VERKEHRSMENGE 15-19 UHR



JAHRESGANGLINIEN 1990

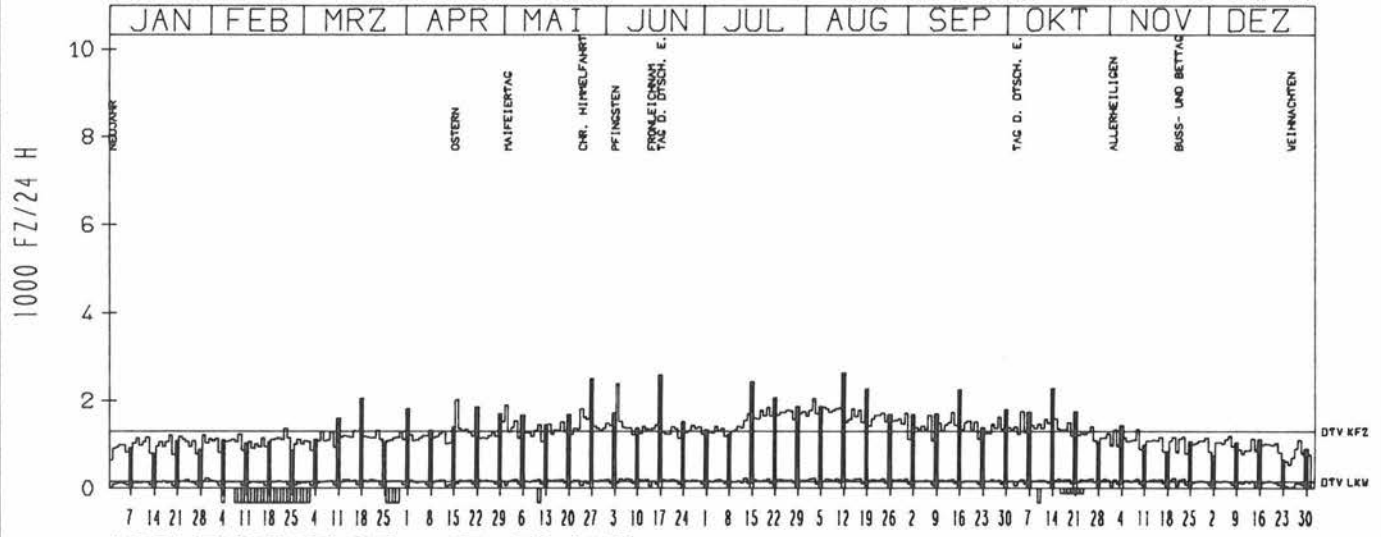
ZST: BLANKENHEIM-WALD
NR.: 5505 5 239

LAND: NORDRHEIN-WESTFALEN
STRASSE: B 258
KM:
NETZKNOTEN:

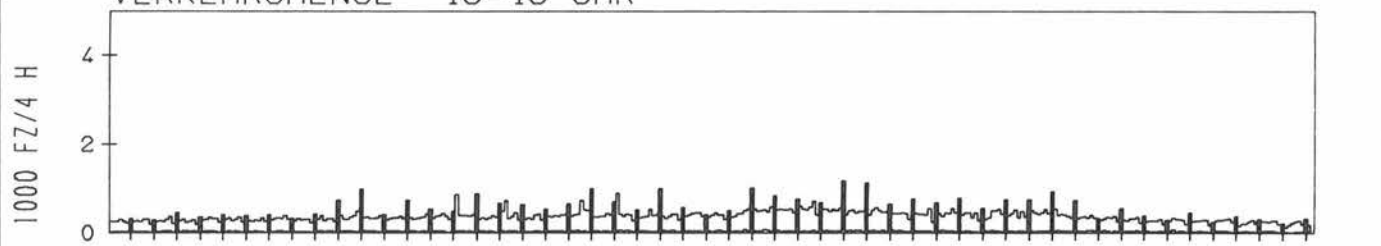
RICHTUNG NÖRD

DTV KFZ	1302
DTV LKW	145 = 11.16 %
MAX WERKTAG	1756 FR 5.10.
MAX FER-WKTAG	2058 FR 3.8.
MAX SO+FEITAG	2631 SO 12.8.

TAEGLICHE VERKEHRSMENGE



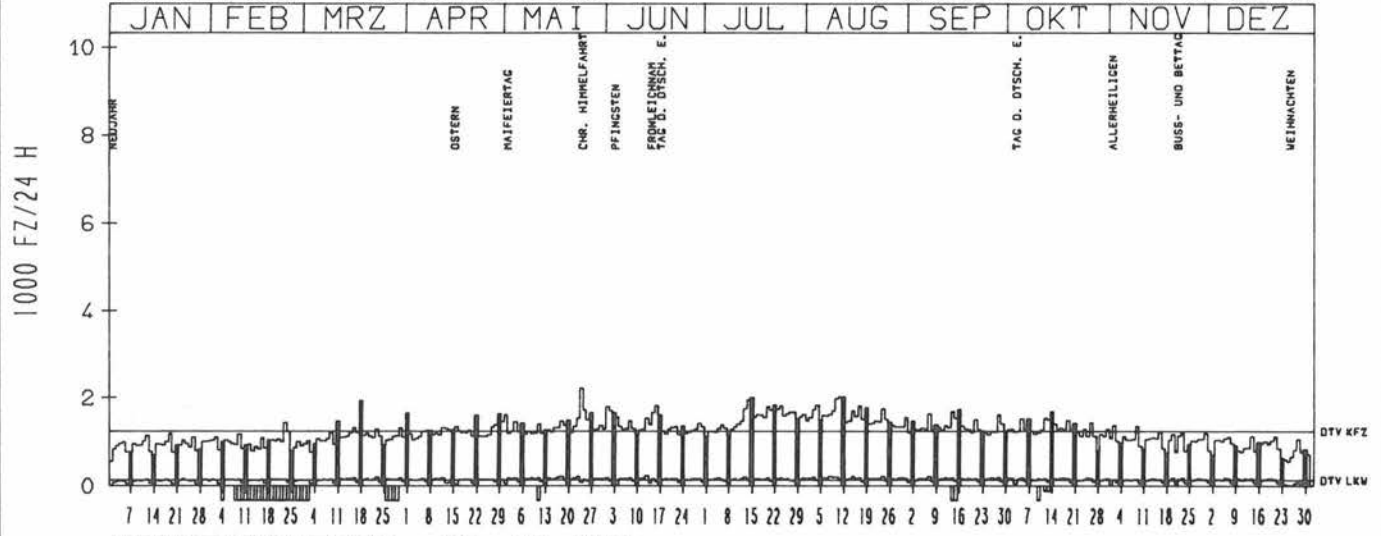
VERKEHRSMENGE 15-19 UHR



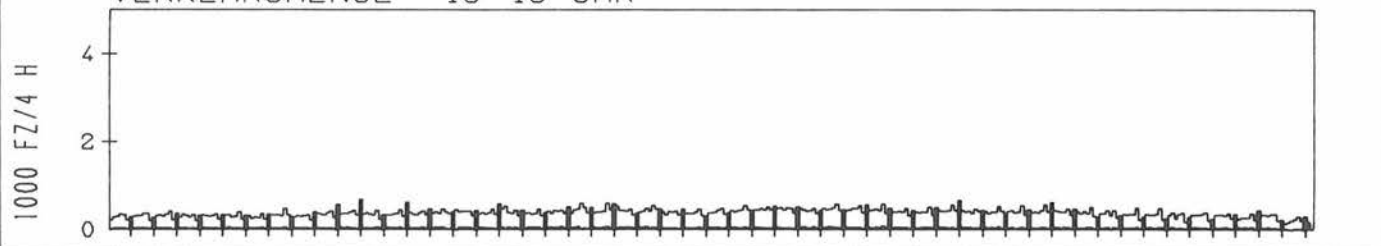
RICHTUNG SÜED

DTV KFZ	1235
DTV LKW	134 = 10.83 %
MAX WERKTAG	1799 FR 1.6.
MAX FER-WKTAG	2027 SA 11.8.
MAX SO+FEITAG	2226 DO 24.5.

TAEGLICHE VERKEHRSMENGE



VERKEHRSMENGE 15-19 UHR



JAHRESGANGLINIEN 1990

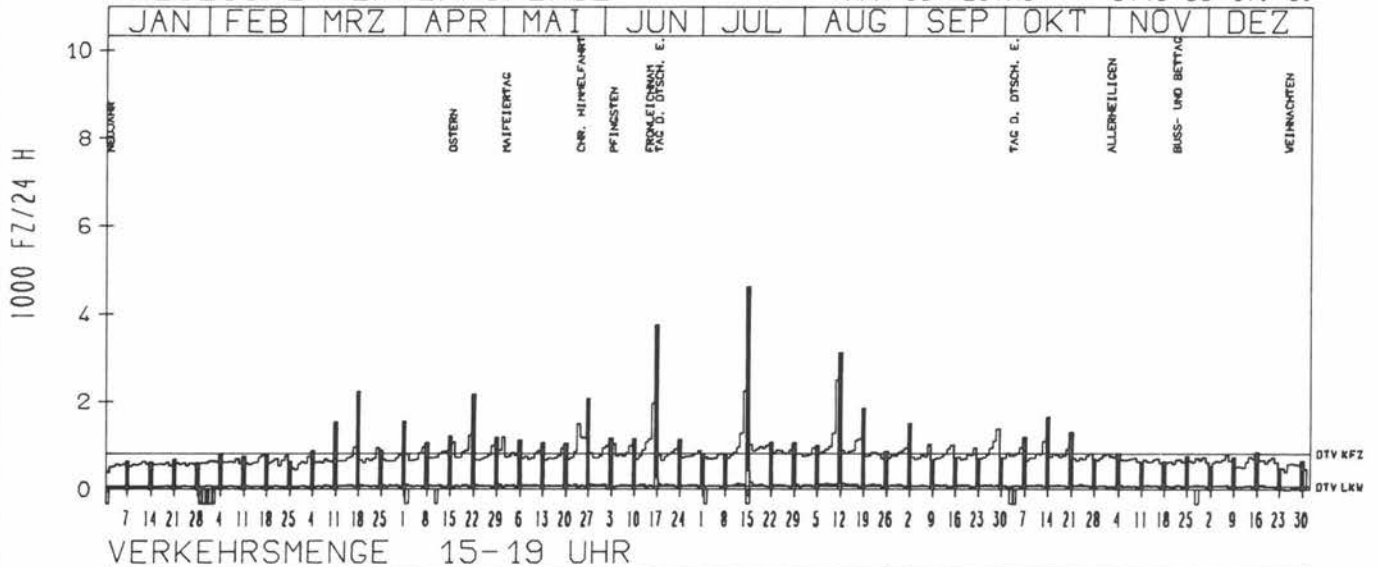
ZST: OBERBAAR
 NR.: 5608 7 067

LAND: RHEINLAND-PFALZ
 STRASSE: B 258
 KM:
 NETZKNOTEN: 5607 018
 5608 011

RICHTUNG OST

DTV KFZ 824
 DTV LKW 77 = 9.39 %
 MAX WERKTAG 1379 SA 29. 9.
 MAX FER-WKTAG 2500 SA 11. 8.
 MAX SO+FEITAG 3749 SO 17. 6.


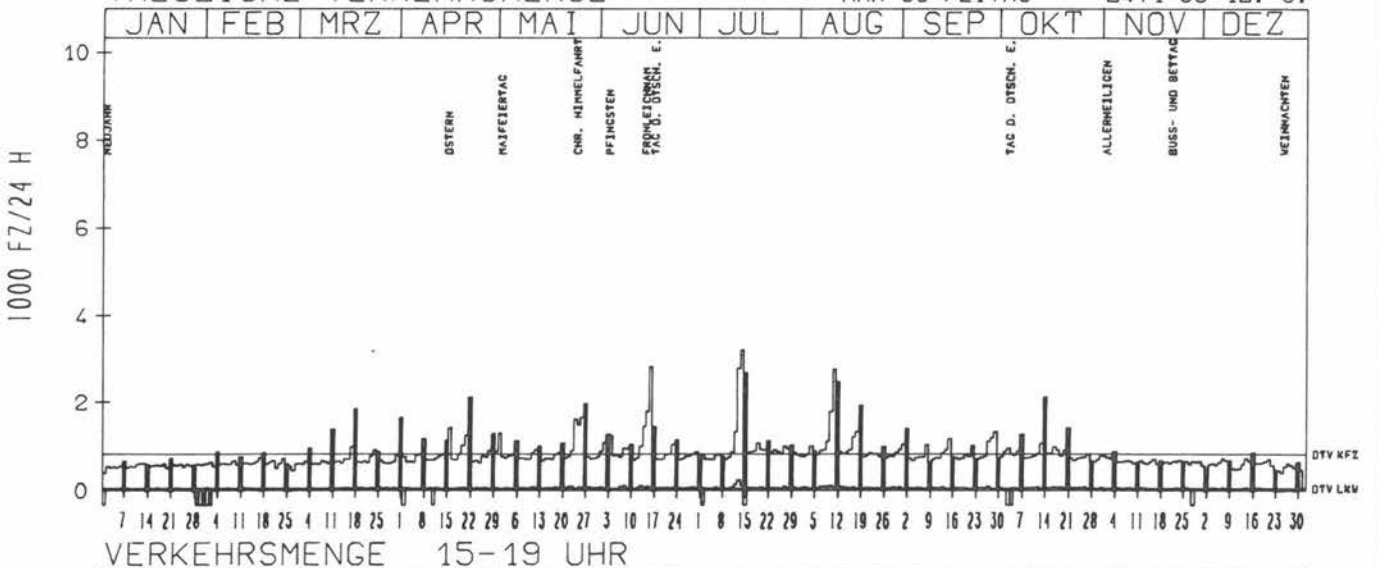
TAEGLICHE VERKEHRSMENGE



RICHTUNG WEST

DTV KFZ 841
 DTV LKW 56 = 6.66 %
 MAX WERKTAG 1650 SA 26. 5.
 MAX FER-WKTAG 3205 SA 14. 7.
 MAX SO+FEITAG 2471 SO 12. 8.

TAEGLICHE VERKEHRSMENGE



JAHRESGANGLINIEN 1990

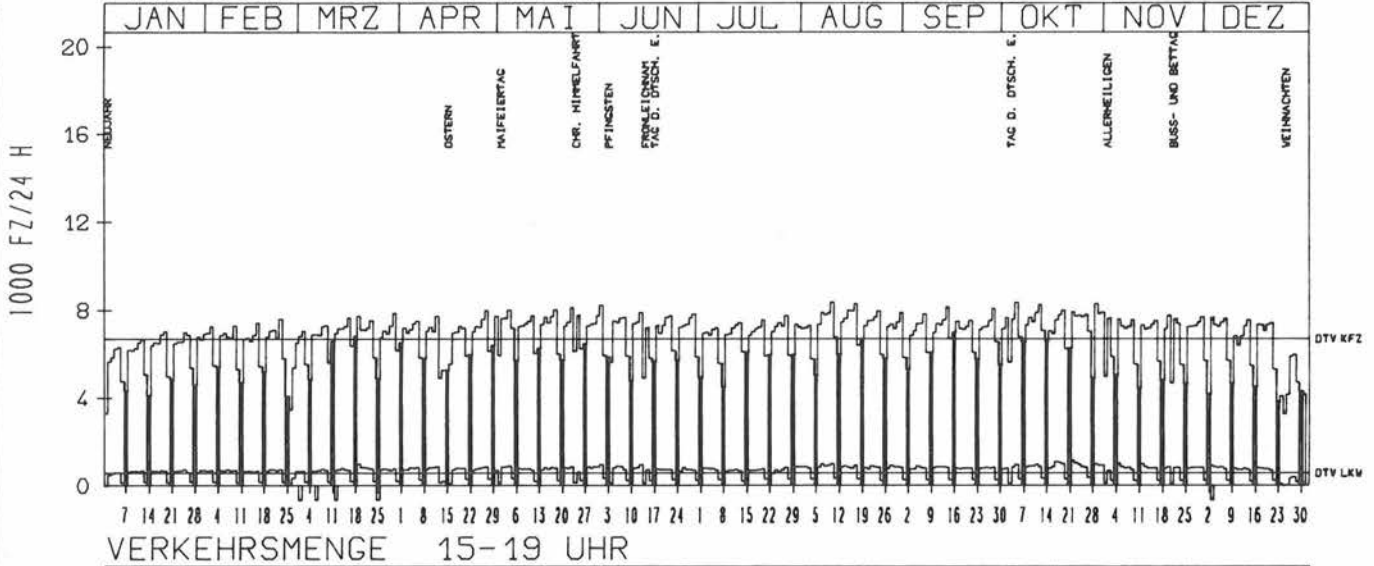
ZST: BÖDENDORF
NR.: 5409 7 098

LAND: RHEINLAND-PFALZ
STRASSE: B 266
KM: 435.0
NETZKNOTEN: 5408 000
5409 036

RICHTUNG OST

DTV KFZ 6715
DTV LKW 582 = 8.67 %
MAX WERKTAG 8334 FR 5. 10.
MAX FER-WKTAG 8349 FR 10. 8.
MAX SO+FEITAG 6985 SO 16. 9.

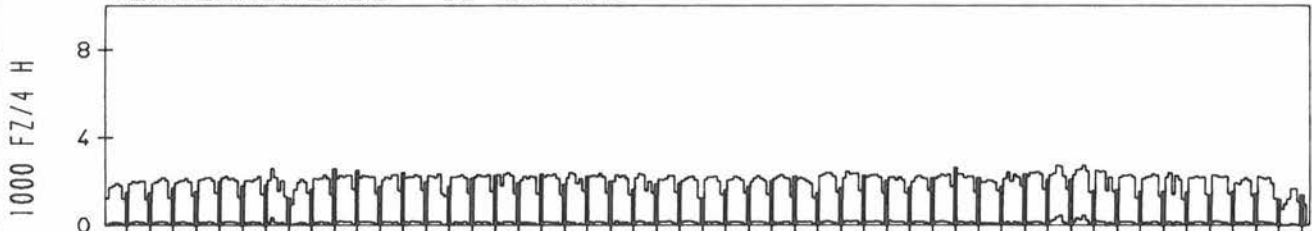
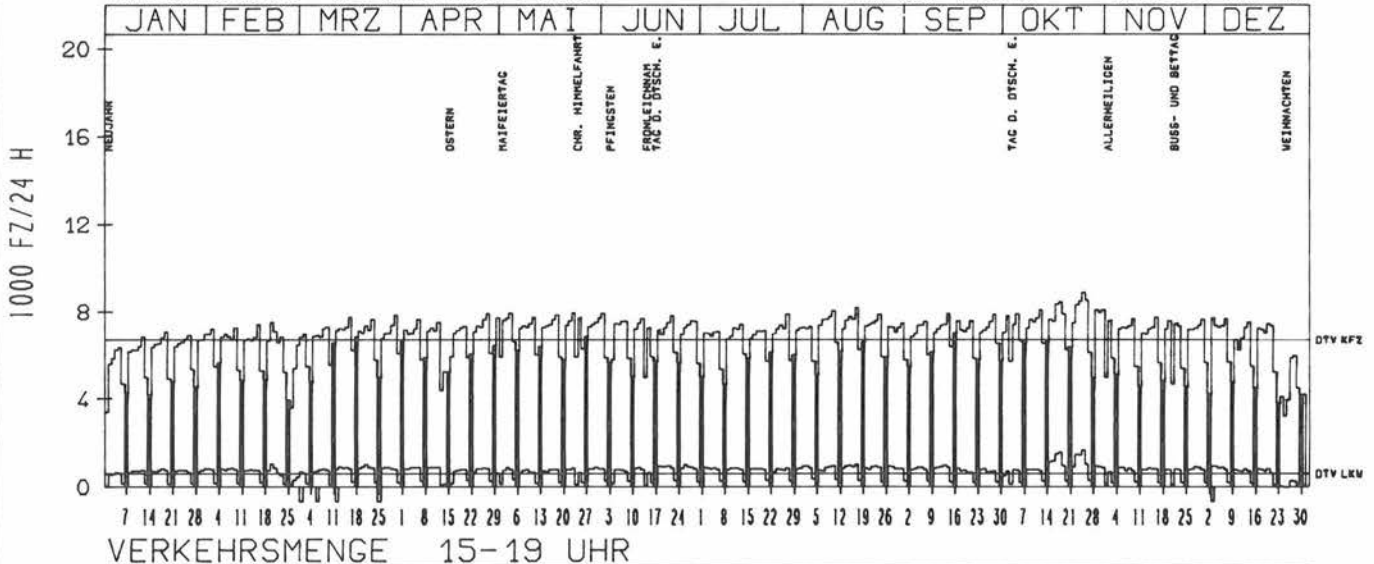
TAEGLICHE VERKEHRSMENGE



RICHTUNG WEST

DTV KFZ 6699
DTV LKW 623 = 9.30 %
MAX WERKTAG 8921 DO 25. 10.
MAX FER-WKTAG 8203 FR 17. 8.
MAX SO+FEITAG 7044 SO 16. 9.

TAEGLICHE VERKEHRSMENGE



JAHRESGANGLINIEN 1990

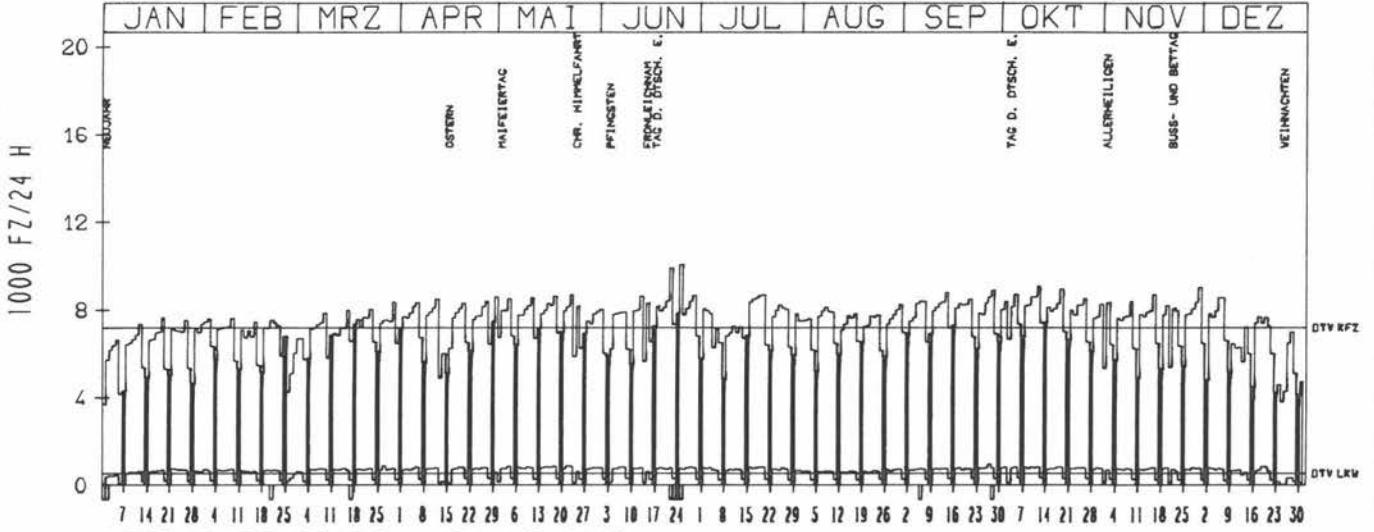
ZST: WALDKIRCH 2
 NR.: 7913 8 724 (1106)

LAND: BADEN-WUERTTEMBERG
 STRASSE: B 294
 KM:
 NETZKNOTEN: 7913 038
 7913 039

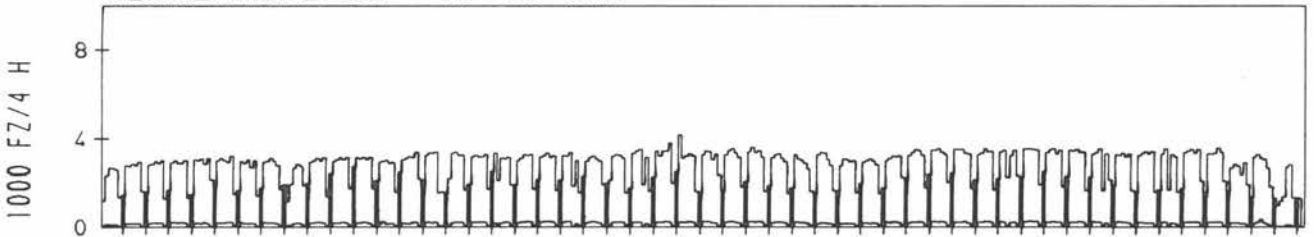
RICHTUNG NÖRD

DTV KFZ 7189
 DTV LKW 544 = 7.57 %
 MAX WERKTAG 9081 FR 12.10.
 MAX FER-WKTAG 8687 FR 20. 7.
 MAX SO+FEITAG 7456 SO 29. 4.

TÄGLICHE VERKEHRSMENGE



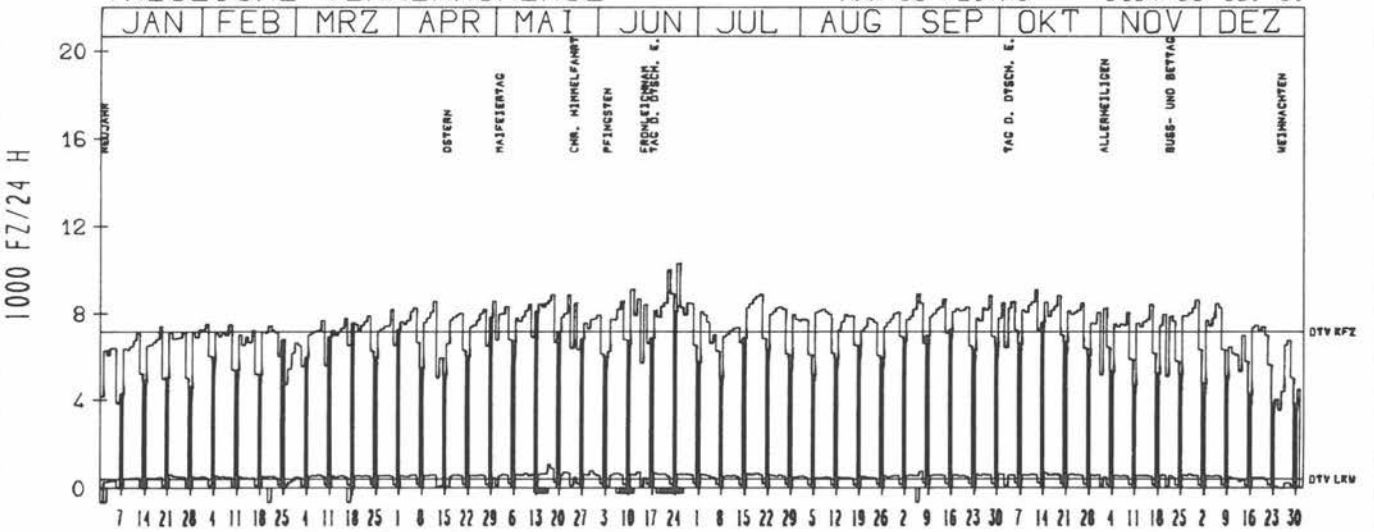
VERKEHRSMENGE 15-19 UHR



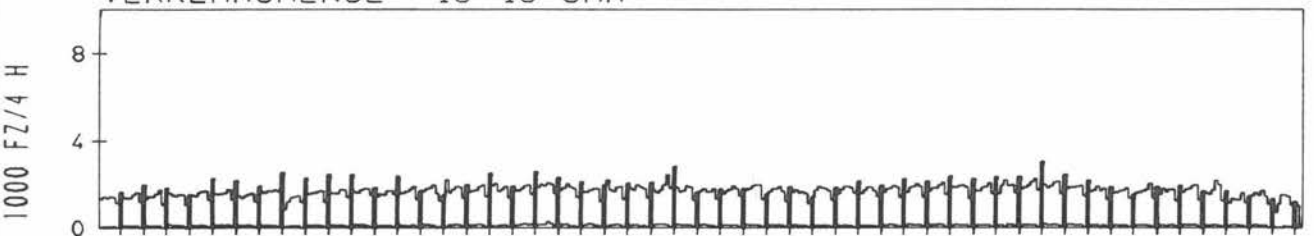
RICHTUNG SÜED

DTV KFZ 7163
 DTV LKW 417 = 5.83 %
 MAX WERKTAG 9106 MO 11. 6.
 MAX FER-WKTAG 10302 MO 25. 6.
 MAX SO+FEITAG 8104 SO 13. 5.

TÄGLICHE VERKEHRSMENGE



VERKEHRSMENGE 15-19 UHR



JAHRESGANGLINIEN 1990

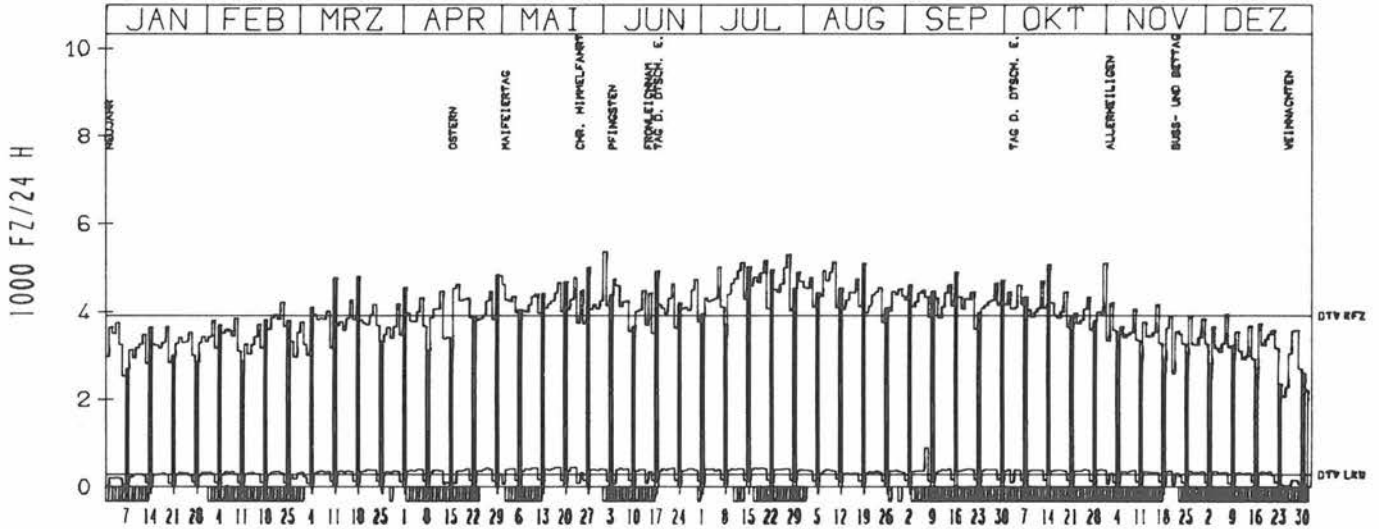
ZST: SCHÖNAU
 NR.: 8213 8 570 (1100)

LAND: BADEN-WUERTTEMBERG
 STRASSE: B 317
 KM: 34.0
 NETZKNOTEN: 8213 017
 8213 012

RICHTUNG NÖRD

DTV KFZ 3923
 DTV LKW 278 = 7.09 %
 MAX WERKTAG 4811 MO 30. 4.
 MAX FER-WKTAG 5127 FR 10. 8.
 MAX SO+FEITAG 5102 SO 19. 8.

TAEGLICHE VERKEHRSMENGE



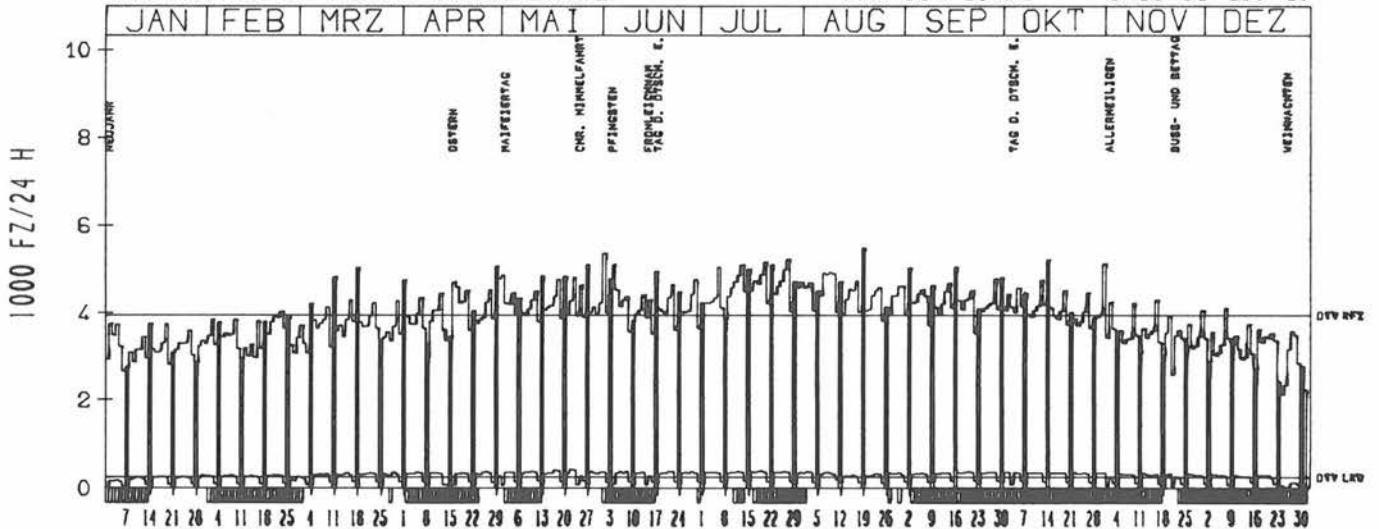
VERKEHRSMENGE 15-19 UHR



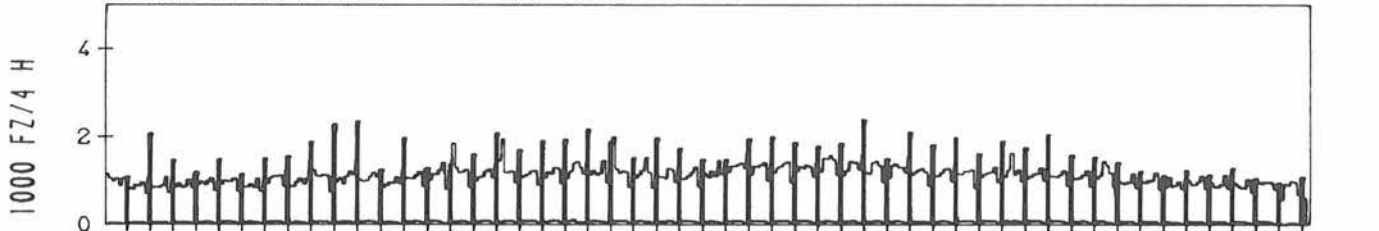
RICHTUNG SÜED

DTV KFZ 3948
 DTV LKW 257 = 6.50 %
 MAX WERKTAG 4819 MI 23. 5.
 MAX FER-WKTAG 5060 FR 6. 7.
 MAX SO+FEITAG 5483 SO 19. 8.

TAEGLICHE VERKEHRSMENGE



VERKEHRSMENGE 15-19 UHR



JAHRESGANGLINIEN 1990

ZST: NETTELSEE

LAND: SCHLESWIG-HOLSTEIN

STRASSE B 404

NR.: 1726 1 155

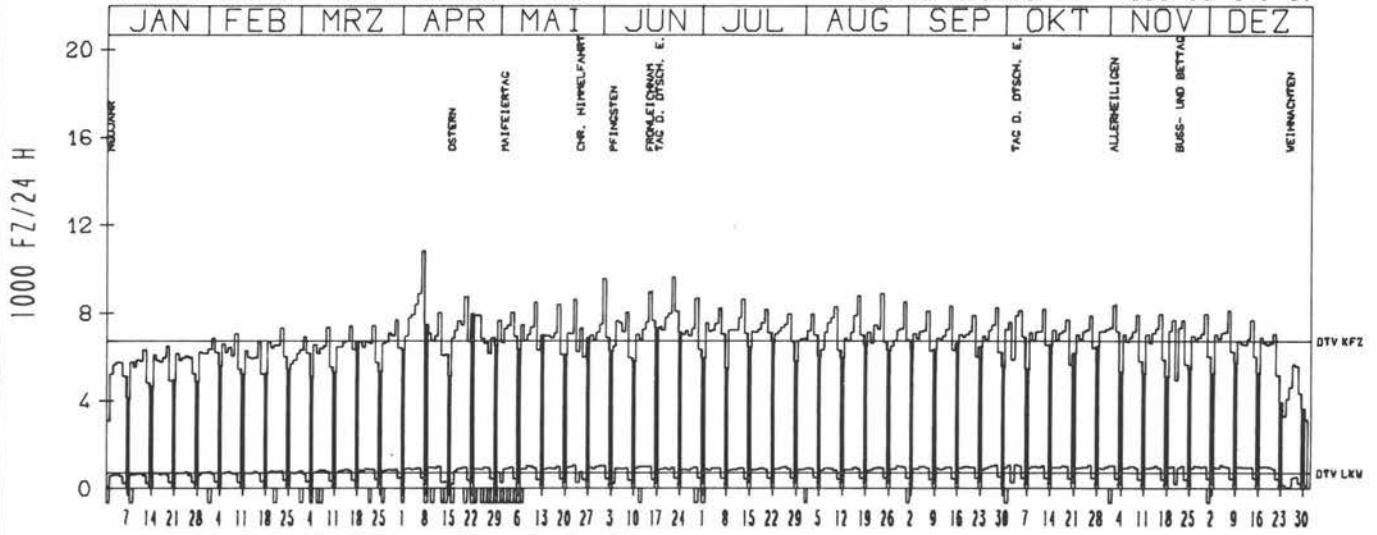
KM: NETZKNOTEN:

16.0

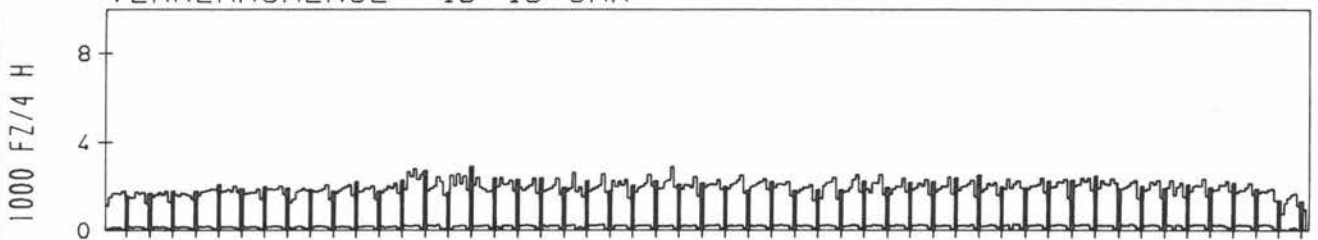
RICHTUNG NÖRD

DTV KFZ 6747
 DTV LKW 702 = 10.41 %
 MAX WERKTAG 9571 FR 1. 6.
 MAX FER-WKTAG 10830 SA 7. 4.
 MAX SO+FEITAG 7308 SO 17. 6.

TÄGLICHE VERKEHRSMENGE



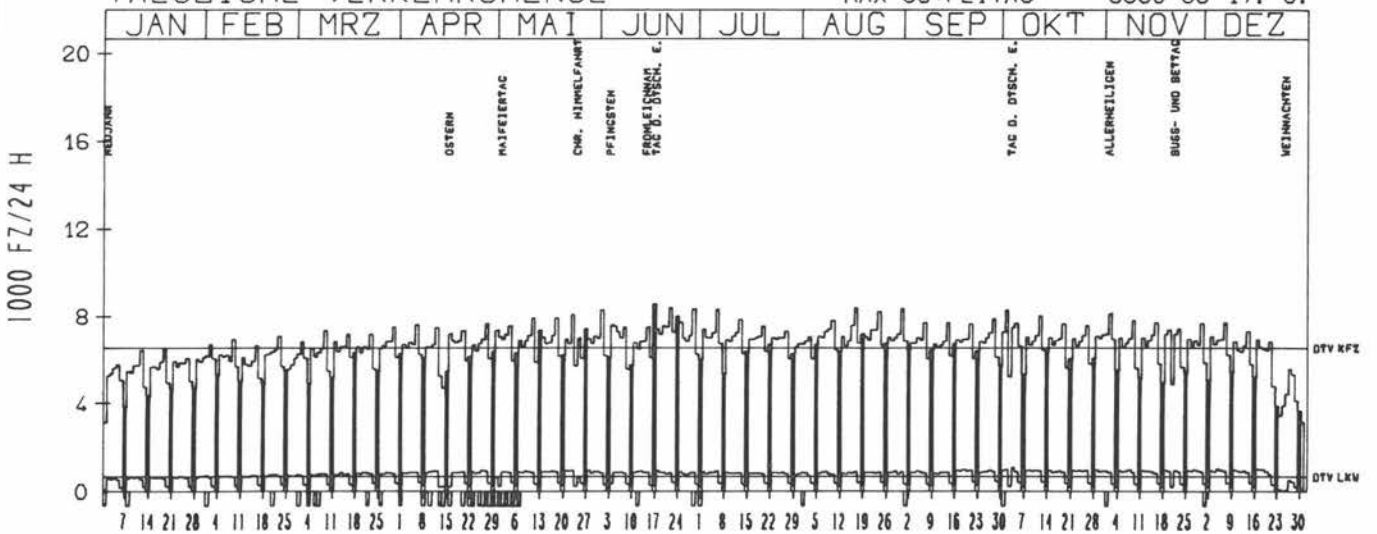
VERKEHRSMENGE 15-19 UHR



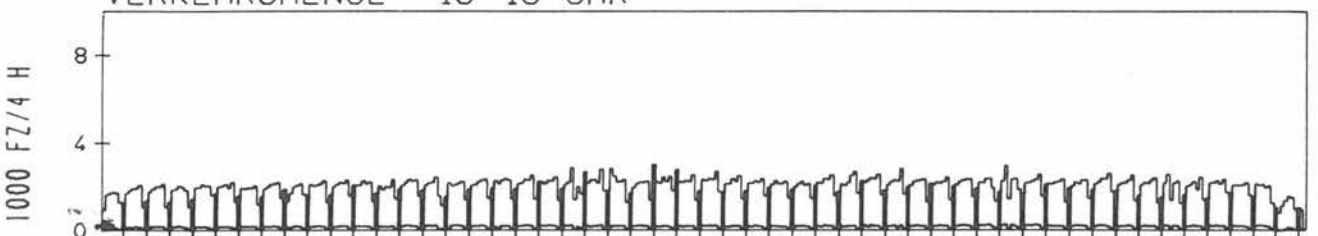
RICHTUNG SÜED

DTV KFZ 6545
 DTV LKW 671 = 10.26 %
 MAX WERKTAG 8322 DI 2. 10.
 MAX FER-WKTAG 8419 FR 17. 8.
 MAX SO+FEITAG 8560 SO 17. 6.

TÄGLICHE VERKEHRSMENGE



VERKEHRSMENGE 15-19 UHR



JAHRESGANGLINIEN 1990

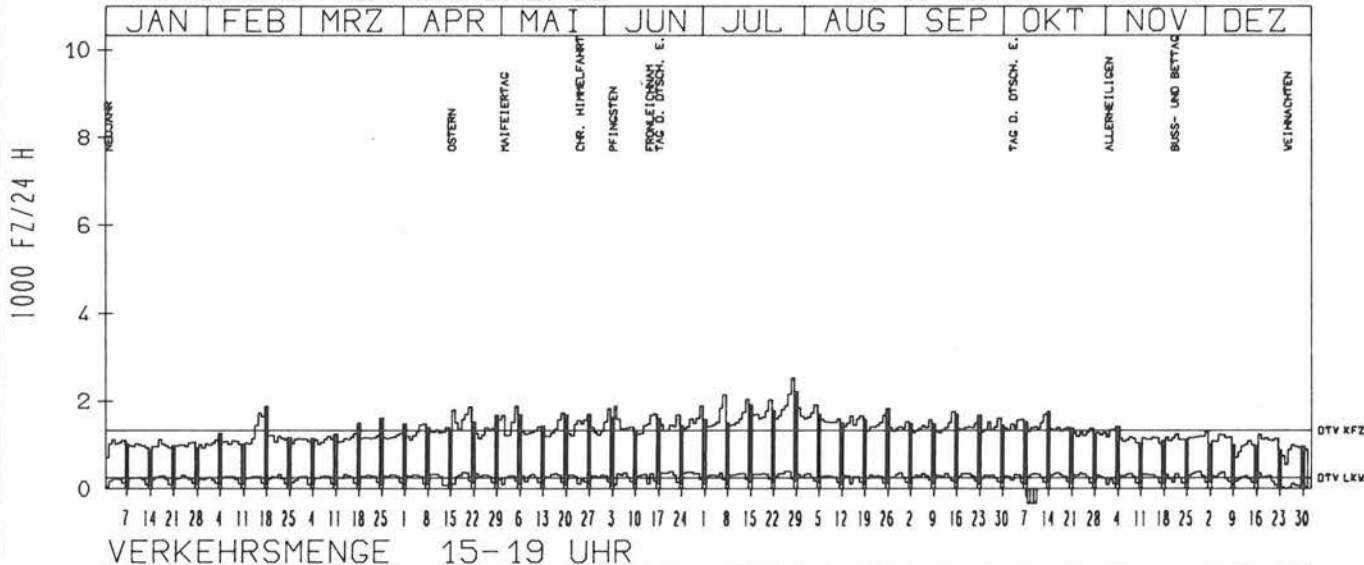
ZST: NENNIG (NÖRD)
 NR.: 6404 0 406

LAND: SAARLAND
 STRASSE: B 419
 KM: 0.1
 NETZKNOTEN: 6404 001
 6404 252

RICHTUNG NÖRD

DTV KFZ 1337
 DTV LKW 245 = 18.32 %
 MAX WERKTAG 1882 SA 5. 5.
 MAX FER-WKTAG 2542 SA 28. 7.
 MAX SO+FEITAG 2217 SO 29. 7.


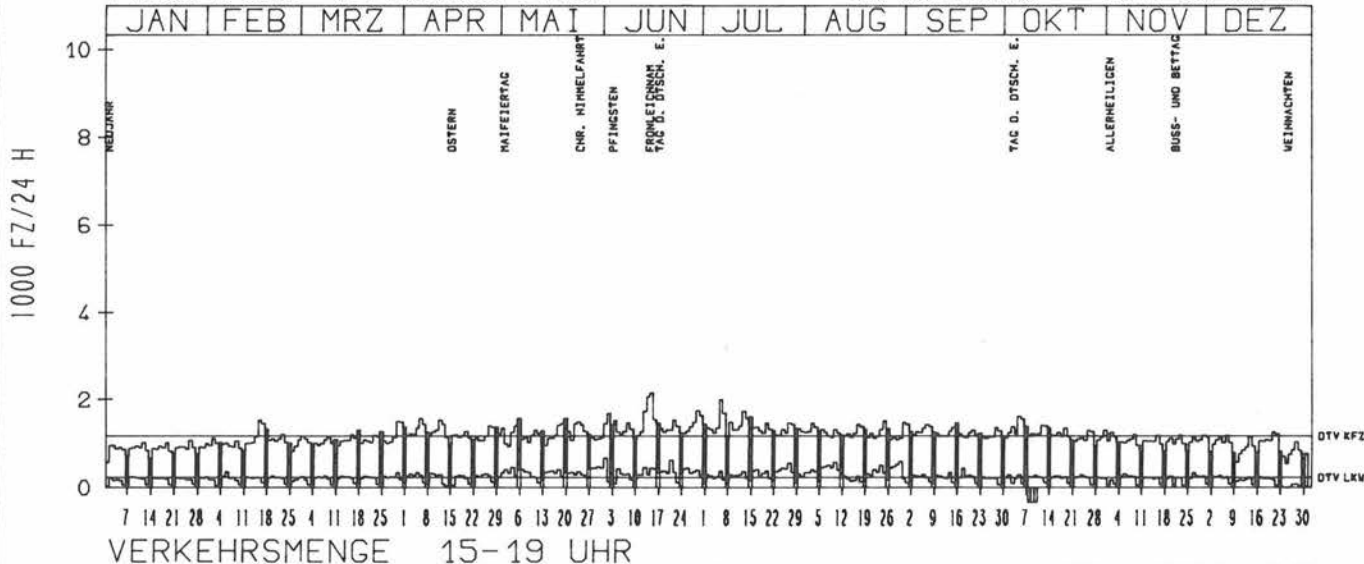
TAEGLICHE VERKEHRSMENGE



RICHTUNG SÜED

DTV KFZ 1180
 DTV LKW 241 = 20.39 %
 MAX WERKTAG 1735 MI 13. 6.
 MAX FER-WKTAG 2160 FR 15. 6.
 MAX SO+FEITAG 2077 DO 14. 6.

TAEGLICHE VERKEHRSMENGE



JAHRESGANGLINIEN 1990

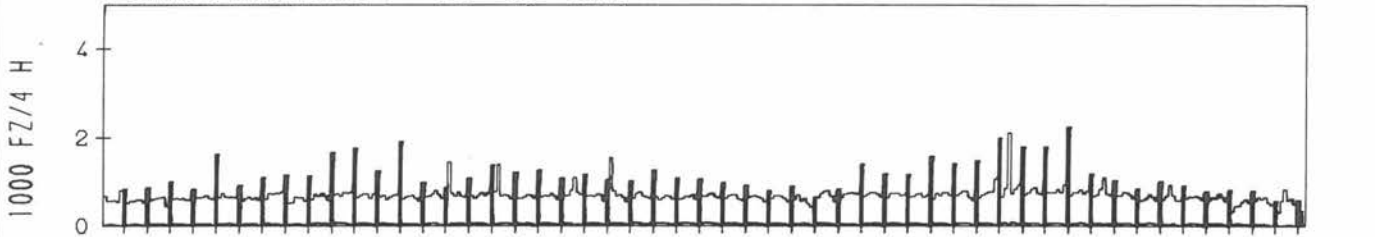
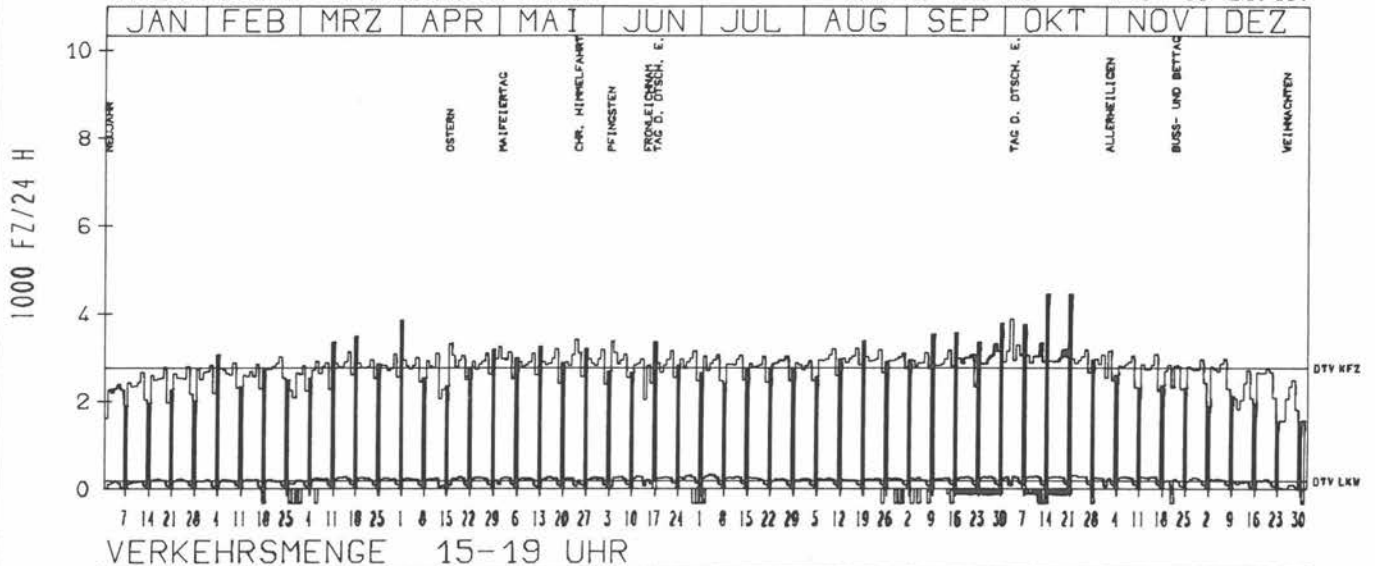
ZST: BARBELROTH
 NR.: 6914 7 242

LAND: RHEINLAND-PFALZ
 STRASSE: B 427
 KM:
 NETZKNOTEN: 6914 023
 6914 001

RICHTUNG OST

DTV KFZ 2768
 DTV LKW 182 = 6.58 %
 MAX WERKTAG 3318 FR 28. 9.
 MAX FER-WKTAG 3225 FR 17. 8.
 MAX SO+FEITAG 4454 SO 21. 10.

TAEGLICHE VERKEHRSMENGE



RICHTUNG WEST

DTV KFZ 2729
 DTV LKW 181 = 6.64 %
 MAX WERKTAG 3608 FR 1. 6.
 MAX FER-WKTAG 3400 DO 12. 4.
 MAX SO+FEITAG 4255 SO 21. 10.

TAEGLICHE VERKEHRSMENGE

