

Straßen- verkehrs-zählungen

Heft

20

1981

**Jahresganglinien 1980
Langzeit-zählstellen**

**Herausgegeben
im Auftrage des Bundesministers für Verkehr
von der Bundesanstalt für Straßenwesen**

Straßen- verkehrs-zählungen

Heft

20

1981

Jahresganglinien 1980 Langzeitzählstellen

Dirk Heidemann
Paul Wimber

Herausgegeben
im Auftrage des Bundesministers für Verkehr
von der Bundesanstalt für Straßenwesen, Köln

<u>Inhalt</u>	Seite
1. Allgemeines	5
2. Erläuterungen zur Darstellung der Jahresganglinien	6
3. Ergebnisse einzelner Zählstellen	9
4. Literatur	10
Tabellen und Einzeldarstellungen der Jahresganglinien	

In der Reihe S T R A S S E N V E R K E H R S Z Ä H L U N G E N sind bisher erschienen:

- Heft 1 (1976) Verzeichnis der Langzeitzählstellen (vergriffen)
- Heft 2 (1976) Pkw-Lkw-Unterscheidung bei Langzeitzählstellen
Burger (vergriffen)
- Heft 3 (1976) Jahresauswertung 1975 Langzeitzählstellen
Eichberg, Marklein (vergriffen)
- Heft 4 (1976) Erhebungs- und Hochrechnungsmethodik der Straßenverkehrszählungen 1975
in der Bundesrepublik Deutschland
Schmidt
- Heft 5 (1976) Ergebnisse der Straßenverkehrszählung 1975 für die Bundesfernstraßen
in der Bundesrepublik Deutschland
- Heft 6 (1976) Jahresfahrleistungen und mittlere DTV-Werte aus den Ergebnissen der
Straßenverkehrszählung 1975 in der Bundesrepublik Deutschland
- Heft 7 (1977) Jahresauswertung 1976 Langzeitzählstellen
Eichberg, Marklein (vergriffen)
- Heft 8 (1978) Jahresauswertung 1977 Langzeitzählstellen
Eichberg, Marklein
- Heft 9 (1978) Jahresganglinien 1977 Langzeitzählstellen
Marklein
- Heft 10 (1979) Verkehrsaufkommen auf Bundesautobahnen an Feier- und Ferienspitzen-
tagen 1978
Heidemann

Stündliche Belastungen des Verkehrs an Langzeitzählstellen in der Haupt-
reisezeit 1978
Marklein
- Heft 11 (1979) Jahresauswertung 1978 Langzeitzählstellen
Eichberg, Marklein
- Heft 12 (1979) Jahresganglinien 1978 Langzeitzählstellen
Marklein
- Heft 13 (1979) Straßenverkehrszählung 1978 in der Bundesrepublik Deutschland -
Erhebungs- und Hochrechnungsmethodik
Draeger, Marklein, Lensing, Schmidt (vergriffen)
- Heft 14 (1979) Straßenverkehrszählung 1978 in der Bundesrepublik Deutschland -
Ergebnisse für die Bundesfernstraßen
- Heft 15 (1979) Straßenverkehrszählung 1978 in der Bundesrepublik Deutschland -
Jahresfahrleistungen und mittlere DTV-Werte
Draeger
- Heft 16 (1979) Periodische Analyse des Verkehrsablaufs im Autobahnnetz
Keller, Linde, Eichberg, Heidemann
- Heft 17 (1980) Jahresauswertung 1979 Langzeitzählstellen
Heidemann
- Heft 18 (1980) Jahresganglinien 1979 Langzeitzählstellen
Heidemann, Schmidt
- Heft 19 (1981) Jahresauswertung 1980 Langzeitzählstellen
Heidemann, Wimber
- Heft 20 (1981) Jahresganglinien 1980 Langzeitzählstellen
Heidemann, Wimber

Außer der Reihe S t r a s s e n v e r k e h r s z ä h l u n g e n werden noch folgende
Veröffentlichungsreihen herausgegeben, in denen über Forschungen aus dem Bereich des
Bundesministers für Verkehr berichtet wird:

- Schriftenreihe
- Forschung Stadtverkehr
- Forschung Straßenbau und Straßenverkehrstechnik
- Unfall- und Sicherheitsforschung im Straßenverkehr

Bundesanstalt für Straßenwesen
Bereich Straßenverkehrstechnik
5000 Köln 51, Brühler Str. 1
Tel. (0221) 3702-457
Telex 08 882 189 bas d
Druck: Becher Druck, 5040 Brühl

1. Allgemeines

Zusätzlich zur Jahresauswertung 1980 aller Langzeitzählstellen des Bundeszählstellennetzes [1] sind in diesem Heft 360 Zählstellen auf Bundesfernstraßen für den Andruck der Jahresganglinien ausgewählt worden. Hierdurch werden für bestimmte Stellen des Streckennetzes Detailinformationen für jeden Tag des Jahres 1980 vermittelt.

Von den 360 Grafiken betreffen

152 Zählstellen auf Autobahnen

($\hat{=}$ 59 % aller Autobahn-Zählstellen mit auswertbaren Datenreihen),

208 Zählstellen auf Bundesstraßen

($\hat{=}$ 67 % aller Bundesstraßen-Zählstellen mit auswertbaren Datenreihen).

Eine genaue Lagefestlegung und Zählstellenbeschreibung findet sich in der Jahresauswertung 1980 [1]. Die Rohdaten wurden durch umfangreiche Kontroll- und Korrekturmaßnahmen bereinigt. Ein Interpolationsverfahren [1] ermöglicht es, für die Ausfallzeiträume entsprechende Schätzwerte zu ermitteln.

2. Erläuterungen zur Darstellung der Jahresganglinien

In den Plots werden bis zu acht Ganglinien je Zählstelle dargestellt:

- Jahresganglinie der täglichen Verkehrsmenge der Kfz der ersten Richtung, desgleichen der Lkw, soweit vorhanden;
- Jahresganglinie der Verkehrsmenge der Kfz in der Zeit von 15 bis 19 Uhr der ersten Richtung (Lkw soweit vorhanden);
- Jahresganglinie der täglichen Verkehrsmenge der Kfz der zweiten Richtung (Lkw soweit vorhanden);
- Jahresganglinie der Verkehrsmenge der Kfz in der Zeit von 15 bis 19 Uhr der zweiten Richtung (Lkw soweit vorhanden).

Für jeden Tag des Jahres 1980 ist ein Balken entsprechend der Verkehrsmenge des Tages angedruckt, sofern für diesen Tag vollständige Werte vorliegen oder durch das eingesetzte Interpolationsverfahren ein Tagesschätzwert ermittelt werden konnte. Sonntage sind schwarz ausgezeichnet und mit dem betreffenden Tagesdatum unterschrieben. In die selbe Grafik werden jeweils auch Lkw-Werte eingezeichnet. Lkw-Werte an Sonntagen entsprechen dem nicht schwarz gezeichneten Balkenteil (an Sonntagen dürfen zwischen 0 und 22 Uhr nur Lkw mit einem zul. Gesamtgewicht von nicht mehr als 7,5 t verkehren). Der Ordinatenmaßstab wurde flexibel gehalten, um eine optimale Lesbarkeit zu erreichen. Für Autobahnen wurden wahlweise 0 bis 50 000 oder 75 000 Kfz/24 h und für Bundesstraßen 0 bis 10 000, 20 000 oder 50 000 Kfz/24 h je nach maximaler Verkehrsmenge aufgetragen.

Von der Grundlinie der Grafik "Tägliche Verkehrsmenge" aus ist jeweils nach unten ein Balkendiagramm gezeichnet, das Auskunft über die Güte der Daten gibt. Es bedeuten:

kein Interpolationsbalken:	Die ausgewiesenen Tageswerte für Kfz und Lkw, falls vorhanden, basieren auf gezählten Daten
einstufiger Interpolationsbalken:	gezählte Kfz-Werte, geschätzte Lkw-Werte
zweistufiger Interpolationsbalken:	gezählte Lkw-Werte, geschätzte Kfz-Werte
dreistufiger Interpolationsbalken:	geschätzte Kfz- und Lkw-Werte

Die mit Hilfe des Interpolationsverfahrens ermittelten Tagesschätzwerte sind aus zeitlichen Vergleichen an derselben Zählstelle und räumlichen Vergleichen mit korrelierenden Zählstellen gewonnen worden und können mögliche anomale zeitlich-lokale Einflüsse nicht berücksichtigen. Insofern können die Schätzwerte zwar für statistische Gesamtbetrach-

tungen genutzt werden; die Interpretation des Einzelwertes einer einzelnen Zählstelle muß dagegen mögliche Störfaktoren berücksichtigen. Konnte ein Tagesschätzwert nicht ermittelt werden, so ist für den betreffenden Tag kein Verkehrsmengenbalken gezeichnet.

Die komplexe Struktur der Zählzeiten führt weiterhin dazu, daß Fehler und Implausibilitäten nicht aus dem Bestand eliminiert werden können, wenn sie erst beim Plot der Jahresganglinie sichtbar werden. Für den Betrachter empfiehlt sich in Zweifelsfällen eine Rückfrage bei den entsprechenden Landesbehörden oder Straßenbau- bzw. Autobahnämtern.

Die Sortierung der Ganglinien erfolgte nach den Kriterien Straßenklasse, Bundesland und Straßenummer.

Über den Ganglinien sind folgende Parameter wiedergegeben:

- DTV KFZ: durchschnittliche tägliche Verkehrsstärke der Kfz für diese Einzelrichtung. Die Berechnung entspricht dem Verfahren der Jahresauswertung [1].
- DTV LKW: durchschnittliche tägliche Verkehrsstärke der Lkw für diese Einzelrichtung.
- Maximale Tageswerte: Maxima wurden nur aus vollständig gezählten Tageswerten ermittelt. Neben jedem Maximalwert wird jeweils der Tag angegeben, an dem der Maximalwert erreicht wurde.

Die Ermittlung von maximalen Tageswerten wird für die drei komplementären Zeitbereiche

- Werkzeuge außerhalb der Ferien
- Werkzeuge in den Ferien
- Sonn- und Feiertage

	nach länderspezifischen Ferien- und Feiertagstabellen durchgeführt.
MAX WERKTAG:	höchster erfaßter Tageswert aus allen Werktagen, die nicht vom Ferienverkehr beeinflußt sind.
MAX FER-WKTAG:	höchster erfaßter Tageswert aus allen Werktagen mit Ferienverkehr im betreffenden Bundesland.
MAX SO+FEITAG:	höchster erfaßter Tageswert aus allen Sonn- und Feiertagen des betreffenden Bundeslandes.

3. Ergebnisse einzelner Zählstellen

Die in den Grafiken zusammengefaßten Ergebnisse des Jahres 1980 geben eine Fülle von Detailinformationen, die auch für spezielle Fragestellungen Anwendung finden können:

Am Einzelquerschnitt lassen sich charakteristische Merkmale festhalten und größenmäßig abschätzen. Diese können bei Einbeziehung von Strukturdaten (z.B. Lage zu Ballungszentren und innerhalb des Netzes) zu einer Funktionsbeschreibung des betrachteten Streckenabschnitts führen. Als besonders ausgeprägt seien hier folgende Beispiele angeführt:

- Abschnitte mit einer starken Hin- und Rückreisewelle am Wochenende (z.B. Zählstelle 5506 5207 Tondorf auf der B 51 südlich Köln, Ganglinie 273): typisch vor allem die richtungsgetrenten Spitzen am Freitag bzw. Sonntag.
- Abschnitte, an denen der Ausflugsverkehr an Sonntagen überwiegt. Durch ihre Lage innerhalb eines Naherholungsgebietes wird die Straße in beiden Richtungen gleichermaßen stark befahren. Typisch sind hier auch die relativ hohen Anteile des Verkehrs von 15 bis 19 Uhr (z.B. Zählstelle 5812 7001 Oberwesel auf der B 9 südlich Koblenz, Ganglinie 333).

- Abschnitte, die vom Ferienreiseverkehr geprägt sind: typisch sind hier die herausragenden Belastungen an Freitagen, Samstagen und Sonntagen zu Ferienzeiten, die insbesondere auch die Hin- und Rückreisewelle erkennen lassen (z.B. Zählstelle 8138 9180 Vor Pang auf der A 8 westlich des Inntal-Dreieckes, Ganglinie 136).
- Abschnitte, die vom Werktagsverkehr geprägt sind: typisch sind hohe Belastungen von Montag bis Freitag, gegenüber geringen Verkehrsstärken an Samstagen und Sonntagen. Lediglich zu Ferienzeiten gehen die Belastungen an Werktagen geringfügig zurück (z.B. Zählstelle 4408 5115 Gelsenkirchen-Hessler auf der A 42, Ganglinie 38).

Bisweilen lassen sich beim Vergleich der Grafik "Tägliche Verkehrsmenge" mit der Grafik "Verkehrsmengen 15-19 Uhr" Aussagen über die Verteilung am Tage treffen. Betrachtet man beispielsweise die Zählstelle 7834 9222 Gräfelfing (Ganglinie 383) auf der B 12 westlich München, so lassen sich Richtungsunterschiede der täglichen Belastungen kaum, wohl aber markante Unterschiede der Tagesverteilungen der Richtungen festhalten:

- geprägt wird die Zählstelle vom Werktagsverkehr, der zu einem sehr hohen Anteil nachmittags in Richtung Westen aus der Stadt München zurückströmt,
- sonntags ist ein Umschlagen der Verkehrsströme zu beobachten: ein sehr großer Anteil fließt erst nachmittags in die Stadt zurück.

4. Literatur

- [1] Heidemann, D.; Wimber, P.:
 Jahresauswertung 1980 Langzeitzählstellen
 Schriftenreihe "Straßenverkehrszählungen",
 Heft 19, Köln 1981

GANGLINIEN NR	GANGLINIEN NR 1979	ZAEHLSTELLE	STRASSE
1		2130 1108	BAD SCHWARTAU A 1
2		2327 4601	GROSSHANSDORF A 1
3	2	2427 1102	BARSBUETTEL A 1
4	4	1122 1134	KUPFERMUEHLE A 205
5	5	1222 1113	FLENSBURG SUED 1 A 205
6		1726 1104	RUMOHR A 215
7		2425 4251	BAHRENFELD A 7
8	7	2720 3302	BOCKEL A 1
9		3115 4805	CLOPPENBURG A 1
10	8	3414 3309	HOLDORF A 1
11	9	3627 3306	PEINE A 2
12	10	3722 3305	LAUENAU A 2
13	11	2924 3301	BISPINGEN A 7
14		3324 3304	BERKHOF A 7
15	12	3825 3308	HILDESHEIM A 7
16		4126 4602	DUEDERODE <SEESSEN> A 7
17	13	2517 3343	STOTEL A 27
18	15	2916 3315	HASBRUCH A 28
19	16	2714 3349	WEMKENDORF A 29
20	17	2815 3352	OLDENBURG-HAFEN A 29
21	18	2610 3350	RIEPE A 31
22	19	2919 2401	BREMEN-WESERBRUECKE A 1
23	20	2818 2403	SCHWARZER WEG A 27
24	21	2919 2402	PANREPEL A 27
25	22	4511 5101	HENGSEN A 1
26	25	5106 5010	HUERTH A 1
27	26	4114 5102	OELDE A 2
28	27	4408 5114	GELSENKIRCHEN-BUER A 2
29	28	4407 5026	STERKRADE A 2
30	31	4306 5001	HUENXE A 3
31	32	4607 5002	BREITSCHIED A 3
32	35	5309 5006	BAD HONNEF/LINZ A 3
33		5106 5009	KERPEN A 4
34	37	5008 5015	BENSBERG-FRANKENFORST A 4
35	38	5012 5034	ECKENHAGEN A 4
36	39	3712 5112	IBBENBUEREN A 30
37	40	3817 5103	KIRCHLENGERN A 30
38	41	4408 5115	GELSENKIRCHEN-HESSLER A 42
39	42	4408 5116	WANNE-EICKEL A 42
40	43	4011 5109	ALBACHTEN A 43
41	44	4409 5107	HERNE A 43
42	45	4609 5108	SPROCKHOEVEL A 43
43	46	5004 5017	JUELICH-MERSCH A 44
44	47	4904 4811	GARZWEILER A 44
45	48	4414 5110	SOEST A 44
46	49	4511 5104	DORTMUND SUED A 45
47	50	4711 5105	LUEDENSCHIED NORD A 45
48	51	5113 5106	FREUDENBERG A 45
49	52	4805 5016	NEUSS-HOLZHEIM A 46
50		4806 5670	AD NEUSS WEST A 57

TABELLE DER GEDRUCKTEN JAHRESGANGLINIEN 1980

GANGLINIEN NR	GANGLINIEN NR 1979	ZAEHLSTELLE	STRASSE
51		4806 5030 AD NEUSS NORD	A 57
52		4806 5014 NORF 1	A 57
53	54	4806 4862 NORF 2	A 57
54	55	4906 4762 DORMAGEN	A 57
55		4907 5007 LANGENFELD	A 59
56	56	5106 5012 KERPEN-TUERNICH	A 61
57		4508 5037 ESSEN-KRAY	A 430
58	57	4509 5113 BOCHUM 2	A 430
59		4607 5039 RATINGEN	A 524
60	58	5207 5029 BLIESHEIM	A 553
61		5107 5036 GODORF	A 555
62	59	5308 4863 BONN-GEISLAR	A 565
63	60	5308 5013 MECKENHEIM-MERL	A 565
64		5514 6846 ELZER BERG	A 3
65	61	5715 6849 IDSTEIN	A 3
66	62	5919 6859 HANAU	A 3
67	63	5124 6881 BAD HERSFELD	A 4
68	64	5418 6815 REISKIRCHEN	A 5
69	65	5518 6816 AK GAMBACH NORD	A 5
70	68	6417 6830 VIERNHEIM SUED	A 6
71	70	5424 6877 FULDA NORD	A 7
72	71	5524 6878 WELKERS	A 7
73	72	4521 6866 NIEDERELSUNGEN	A 44
74	73	5215 6835 WUERGENDORF	A 45
75	74	5518 6843 GAMBACH WEST	A 45
76	75	5518 6844 AK GAMBACH OST	A 45
77		5619 4830 FLORSTADT	A 45
78	76	5221 6811 ALSFELD	A 48
79	77	6016 6991 AD RUESSSELSHEIM 1	A 60
80		6016 6990 AD RUESSSELSHEIM 2	A 60
81	78	5915 6902 WIESB.-ERBENHEIM	A 66
82	80	6016 6931 RUESSSELSHEIM OST	A 67
83		6016 6933 AD RUESSSELSHEIM	A 67
84	81	6117 6827 DARMSTADT	A 67
85	82	6317 6828 GERNSHEIM	A 67
86	83	5817 6890 ROEDELHEIM	A 648
87	84	5918 6951 AK OFFENBACH NORD	A 661
88	85	5918 6954 AK OFFENBACH SUED	A 661
89	86	5513 7144 MONTABAUER	A 3
90	87	6512 7124 KAISERSLAUTERN	A 6
91		6512 7125 KAISERSLAUTERN OST	A 6
92		6415 4604 GEROLSHEIM	A 6
93	88	6710 7101 ZWEIBRUECKEN	A 8
94		5907 4603 LAUFELD	A 48
95	91	6015 4824 MAINZ-GROSSBERG	A 60
96		5408 7149 RINGEN-VETTELHOFEN	A 61
97		5610 7140 MOSLTALBRUECKE <WINNINGERAR	61
98	92	6113 7129 GAU BICKELHEIM	A 61
99	93	6315 7224 WIES-OPPENHEIM	A 61
100	94	6515 7123 MAXDORF<RUCHEIM>	A 61

TABELLE DER GEDRUCKTEN JAHRESGANGLINIEN 1980

GANGLINIEN NR	GANGLINIEN NR 1979	ZAEHLSTELLE	STRASSE
101	95	6616 7119 RHEINBR.-SPEYER NORD	A 61
102		6214 7100 ALBIG	A 63
103		6915 4871 KANDEL 2	A 65
104	95A	6915 7045 KANDEL 1	A 65
105		6915 7748 RHEINBRUECKE WOERTH	A 65
106	96	6517 8010 EPELHEIM	A 5
107	97	6717 8018 ST.LEON	A 5
108	98	7016 8023 KARLSRUHE-DURLACH	A 5
109	99	7314 8035 ACHERN	A 5
110	100	7812 8047 NIMBURG	A 5
111		8311 8053 KLEINKEMS	A 5
112	101	6717 8016 WALLDORF	A 6
113		6822 8091 SCHWABBACH	A 6
114		7526 8061 LANGENAU	A 7
115		7018 8077 PFORZHEIM OST	A 8
116	103	7220 8073 STUTTGART-VAIHINGEN 1	A 8
117	104	7423 8066 MUEHLHAUSEN	A 8
118	105	6722 8084 NEUENSTADT	A 81
119		7021 8086 PLEIDELSHEIM	A 81
120	106	8118 8746 GEISINGEN	A 81
121		6517 8009 MANNHEIM-SECKENHEIM	A 656
122	107	7220 8101 BOEBLINGEN 1	A 831
123		5921 9010 HOESBACH	A 3
124		6228 9041 GEISELWIND	A 3
125		6229 4891 SCHLUESSELFELD	A 3
126		6230 9251 HOECHSTADT WEST	A 3
127		6633 9046 AK ALTDORF SUED	A 3
128	108	6937 9081 POLLENRIED	A 3
129	110	7626 9230 WITZIGHAUSEN	A 7
130		7926 9231 MEMMINGEN SUED	A 7
131	111	7527 9130 LEIPHEIM	A 8
132		7531 9131 AUGSBURG WEST	A 8
133	114	7935 9168 TUNNEL NEUBIBERG	A 8
134	115	8036 9171 HOLZKIRCHEN	A 8
135	116	8138 9180 VOR PANG <INNTAL-WEST>	A 8
136	117	8138 9181 NACH PANG <INNTAL-OST>	A 8
137		7735 9115 MUENCHEN NORDKREUZ	A 9
138	118	7735 9120 GROSSLAPPEN	A 9
139		8339 9191 KIEFERSFELDEN	A 93
140	121	7934 9160 SCHAEFTLARN	A 95
141	122	7934 4842 OBERDILL 3	A 95
142	123	8134 9161 EURASBURG	A 95
143	124	8333 9162 GROSSWEIL	A 95
144	125	7836 9211 ASCHHEIM	A 99
145		7836 9212 HEIMSTETTEN	A 99
146		7836 9213 WEISSENFELD	A 99
147	126	7836 9214 HAAR	A 99
148	128	7935 9221 HARLACHING	A 995
149	129	6407 0175 NONNWEILER-KASTEL	A 1
150	130	6708 0101 BISCHMISHEIM	A 6

TABELLE DER GEDRUCKTEN JAHRESGANGLINIEN 1980

GANGLINIEN NR	GANGLINIEN NR 1979	ZAEHLSTELLE	STRASSE
151 152	131	6709 4827 EINOED 6707 0121 FENNE	A 8 A 620

TABELLE DER GEDRUCKTEN JAHRESGANGLINIEN 1980

GANGLINIEN NR	GANGLINIEN NR 1979	ZAEHLSTELLE	STRASSE
200	202	1119 1133 BOEGLUM	B 5
201		1319 1152 BREDSTEDT	B 5
202	203	1520 1132 HUSUM SUED	B 5
203	206	1122 1141 FLENSBURG SUED 3	B 76
204	207	1525 1115 GETTORF	B 76
205		1723 1147 BARKHORN	B 77
206	209	2023 1146 BLAUER LAPPEN	B 77
207	210	1221 1127 GOTTRUPEL	B 199
208	211	1222 1150 FLENSBURG OST	B 199
209	213	1821 1128 ALBERSDORF	B 204
210	214	1824 4751 BRAMMER	B 205
211		1825 4802 NORTORF	B 205
212		1825 4752 TIMMASPE	B 205
213	215	2023 1145 SCHMABEK	B 206
214	216	2028 4803 BAD SEGEBERG	B 206
215	217	1532 1131 FEHMARNSUNDBRUECKE	B 207
216		1632 4801 GROSSENBRUDE	B 207
217	221	2527 1138 NEUBOERNSEN	B 207
218	222	1726 1116 MOORSEE	B 404
219		2227 4701 BARGTEHEIDE	B 404
220		2328 4804 TRITTAU	B 404
221	223	1929 1151 UNTERSTEENRADE	B 432
222	224	1831 1122 MERKENDORF	B 501
223	225	1626 1112 KIEL-HOLTENAU 2	B 503
224	226	2624 3320 TRELDER BERG 1	B 3
225	227	3426 3324 WESTERCELLE	B 3
226	228	3924 3333 BANTELN	B 3
227	229	2627 3321 WINSSEN (LUHE)	B 4
228	230	2828 3322 GRUENHAGEN	B 4
229		3228 4702 SPRAKENSEHL	B 4
230	231	4229 3338 KOENIGSKRUG	B 4
231	232	2618 3317 HAGEN	B 6
232	233	3321 3325 LANGENDAMM	B 6
233	235	4129 3336 BUENDHEIM	B 6
234	236	3615 3329 OSTERCAPPELN	B 51
235	237	4023 3339 ALLERSHEIM	B 64
236		2509 3346 GEORG SHEIL 1	B 70
237	239	2509 3348 GEORG SHEIL 2	B 70
238	240	2910 3326 PAPENBURG	B 70
240	242	2510 3311 AURICH	B 72
241	243	2422 3318 STADE	B 73
242	244	2624 3347 TRELDER BERG 2	B 75
243	245	3720 3331 HESS-OLDENDORF<R INTELN>	B 83
244	246	3530 3341 WEYHAUSEN 1	B 188
245	247	2413 3314 HEIDMUEHLE	B 210
246	248	3409 3327 LINGEN 1	B 213
247		3409 4806 LINGEN 2	B 213
248	249	2728 3323 LUENEURG	B 216
249	250	3623 3330 RONNENBERG	B 217
250	252	4227 3337 BUNTENBOCK	B 241

TABELLE DER GEDRUCKTEN JAHRESGANGLINIEN 1980

GANGLINIEN NR	GANGLINIEN NR 1979	ZAEHLSTELLE	STRASSE
251	251	4326 3344	NORTHEIM B 241
251	041	2510 3319	GLINDE B 71
252	253	4229 3345	SONNENBERG B 242
253	255	2913 3316	EDEWECHTERDAMM 1 B 401
254		2913 4754	EDEWECHTERDAMM 2 B 401
255	256	2513 3312	FRIEDEBURG 1 B 436
256	257	2513 3313	FRIEDEBURG 2 B 437
257	258	3623 3332	SEELZE B 441
258	259	3728 3335	BRAUNSCHWEIG B 490
259	260	2918 2405	LANDESGRENZE HUCHTING B 75
260	263	4119 5307	HORN B 1
261	262	4316 5503	ERWITTE B 1
262	261	4413 5324	WESTOENNEN B 1
263	264	4705 5403	KAARST B 7
264	265	4615 5308	MESCHUDE B 7
265	266	4520 5331	WARBURG WEST B 7
266	267	4403 5216	GELDERN B 9
267	268	4504 5435	TOENISBERG 1 B 9
268	269	5309 5221	MEHLEM B 9N
269		3913 5329	OSTBEVERN B 51
270		4012 5330	TELGTE B 51
271	270	5107 5205	BRUEHL B 51
272		5207 5206	WEILERSWIST B 51
273	271	5506 5207	TONDORF B 51
274		3910 5328	ALTENBERGE B 54
275	272	4410 5318	DORTMUND-BRECHTEN B 54
276		4811 5304	MEINERZHAGEN B 54
277	273	5013 5502	KREUZTAL B 54
278	274	5005 5215	STEINSTRASS B 55
279	276	5102 5213	ALSDORF-OFDEN B 57
280	277	4906 5214	PULHEIM B 59
281	278	3619 5305	PETERSHAGEN B 61
282	279	5114 5332	SIEGEN B 62
283	280	4212 5302	DRENSTEINFURT B 63
284		4219 4812	PADERBORN B 64
285	281	4017 5319	HILLEGOSSEN B 66
286		4105 5320	RHEDE B 67
287	282	3916 5303	HALLE-GARTNISCH B 68
288	283	4117 5314	HOVELHOF B 68
289		3809 4813	WETTRINGEN B 70
290	284	3911 5306	GREVEN B 219
291	285	4703 5432	BRUEGGEN 1 B 221
292		4207 5317	DORSTEN 2 B 224
293	286	4514 5334	DELECKE 2 B 229
294	287	4711 5321	LUEDENSCHIED-BRUEGGE B 229
295	288	4808 5203	SOLINGEN B 229
296	289	4703 5201	WALDNIEL 1 B 230
297	290	4712 5309	PLETTENBERG-OHLE B 236
298	291	4815 5310	GLEIDORF 1 B 236
299	292	3918 5315	BAD SALZUFLEN B 239

TABELLE DER GEDRUCKTEN JAHRESGANGLINIEN 1980

GANGLINIEN NR	GANGLINIEN NR 1979	ZAEHLSTELLE	STRASSE
300	294	5505 5212	BLANKENHEIM B 258
301	295	5304 5211	KESTERNICH 2 B 266
302	296	4517 5322	BRILON 1 B 480
302		4806 4703	GOHR B 477
304	297	4717 5325	WINTERBERG B 480
305	298	4916 5301	BAD BERLEBURG B 480
306	299	4815 5311	GLEIDORF 2 B 511
307	300	4514 5333	DELECKE 1 B 516
308	301	4517 5323	BRILON 2 B 516
309	302	4623 6513	WAHNHAUSEN B 3
310	303	5218 6604	GISSELBERG B 3
311		4723 6651	HELSA B 7
312	304	5816 6601	KOENIGSTEIN B 8
313		5819 4864	HANAU-LAMBOY B 8
314	305	4825 6105	HOHENEICHE B 27
315	307	6118 6402	REINHEIM B 38
316	308	6418 6407	MOERLENBACH-REISEN B 38
317	309	5721 6444	WIRTHEIM B 40
318	310	6013 6103	RUEDESHEIM(RHEIN) B 42
319	311	5819 6325	BRUCKKOEBEL B 45
320	312	6019 6363	MUENSTER (DIEBURG) B 45
321	313	6219 6195	MUEMLING-GRUMBACH B 45
322	314	5515 6403	WEILBURG B 49
323	315	5024 6493	BEBRA B 83
324	316	4821 6408	WEGA B 253
325	317	4823 6390	MELSUNGEN B 253
326	318	5021 6598	ZIEGENHAIN B 254
327	319	5322 6507	LAUTERBACH 1 B 254
328	320	4621 6588	WOLFHAGEN-ISTHA B 450
329	321	5119 6505	KIRCHHAIN B 454
330	322	5717 6301	WEHRHEIM B 456
331	323	5418 6703	LICH B 457
332	324	5720 6173	BUEDINGEN B 457
333	329	5812 7001	OBERWESEL B 9
334		6316 7029	WORMS B 9
335		6716 7025	SCHWEGENHEIM B 9
336		6815 7801	RUELZHEIM<RHEINZABERN> B 9
337	332	6616 7010	RINKENBERGER HOF B 9
338	333	6712 4822	HINTERWEIDENTHAL B 10
339	334	6716 7027	RHEINBR. GERMERSHEIM B 35
340	335	6513 7017	HOCHSPEYER B 37
341	337	6214 7048	ALZEY B 40
342		6413 7037	BOERRSTADT B 40
343		6308 4823	BIRKENFELD 2 B 41
344	343	6316 7080	RHEINBR.-WORMS B 47
345		6104 4772	ALSDORF B 257
346	350	6515 7122	BAD DUERKHEIM B 271
347	351	5910 4704	VOELKENROTH B 327
348	353	6205 7136	METZDORF B 418
349		6814 4821	BAD BERGZABERN B 427

TABELLE DER GEDRUCKTEN JAHRESGANGLINIEN 1980

GANGLINIEN NR	GANGLINIEN NR 1979	ZAEHLSTELLE	STRASSE
350		6914 7242 BARBELROTH	B 427
351	354	6518 8611 HEIDELBERG 1	B 3
352	356	7019 8678 VAIHINGEN (ENZ)	B 10
353	357	7120 8440 STUTTGART-ZUFFENHAUSEN	B 10
354		7222 8360 PLOCHINGEN	B 10
355	358	7323 8100 GOEPPINGEN	B 10
356	360	6724 8634 KUENZELSAU	B 19
357		6521 8620 RITTERSBACH	B 27
358	363	7320 4883 DEGERLOCH	B 27
359	364	7520 8601 TUEBINGEN SUED	B 27
360	365	7817 8712 ROTTWEIL	B 27
361		7413 8530 KEHL	B 28
362	366	7122 8403 GRUNBACH	B 29
363	367	8024 4781 BAD WALDSEE	B 30
364		8014 8541 HINTERZARTEN	B 31
365	368	7821 8302 VERINGENDORF	B 32
367	370	8220 8550 RADOLFFZELL	B 33
368	371	8414 8562 SAECKINGEN	B 34
369	373	6520 4884 ZWINGENBERG	B 37
370		6521 8623 AUERBACH	B 292
371	374	6820 8644 SCHWAIGERN	B 293
372	376	7922 8320 ERTINGEN	B 311
373		7216 8490 WEISENBACH	B 462
374	378	7624 4832 BLAUBEUREN	B 492
375	379	7131 4848 MONHEIM	B 2
376	380	7834 9800 GERMERING	B 2
377		8432 9350 OBERAU NORD	B 2
378		8432 9351 OBERAU SUED	B 2
379	381	7141 4843 STRAUBING	B 8
380		7438 9310 VIECHT	B 11
381		7935 9830 PULLACH	B 11
382	385	7930 9380 BUCHLOE 1	B 12
383	384	7834 9222 GRAEFELFING	B 12
384		6730 4849 WILLENDORF	B 13
385		7735 9820 NEUHERBERG	B 13
386	386	8235 4790 BAD TOELZ	B 13
387	389	7039 4844 KOEFERING	B 15
388	390	7037 4845 KELHEIM	B 16
389	391	7236 4846 ABENSBERG	B 16
390	392	7930 4841 BUCHLOE 2	B 18
391	393	7726 9400 ILLERTISSEN	B 19
392	396	6827 9564 FEUCHTWANGEN NORD	B 25
393	395	6827 9563 FEUCHTWANGEN MITTE	B 25
394	394	6827 9561 FEUCHTWANGEN SUED	B 25
395	399	5833 9572 ZETTLITZ OST	B 173
396	398	5833 9571 ZETTLITZ WEST	B 173
397	400	5833 9573 ZETTLITZ SUED	B 289
398		6934 4795 BEILNGRIES	B 299
399		7433 4847 SCHROBENHAUSEN	B 300
400	402	7734 9810 ROTSCHWAIGE	B 304

TABELLE DER GEDRUCKTEN JAHRESGANGLINIEN 1980

GANGLINIEN NR	GANGLINIEN NR 1979	ZAEHLSTELLE	STRASSE
401	403	7936 9320 ZORNEDING	B 304
402	404	7744 9860 SIMBACH AM INN	B 340
403		6020 4892 ASCHAFFENBURG	B 469
404	405	6528 4796 DIETERSHEIM	B 470
405	406	7734 9988 GEISELBULLACH	B 471
406	407	6708 0246 CAMPHAUSEN	B 41
407		6404 0393 NENNIG OST	B 406

JAHRESGANGLINIEN 1980

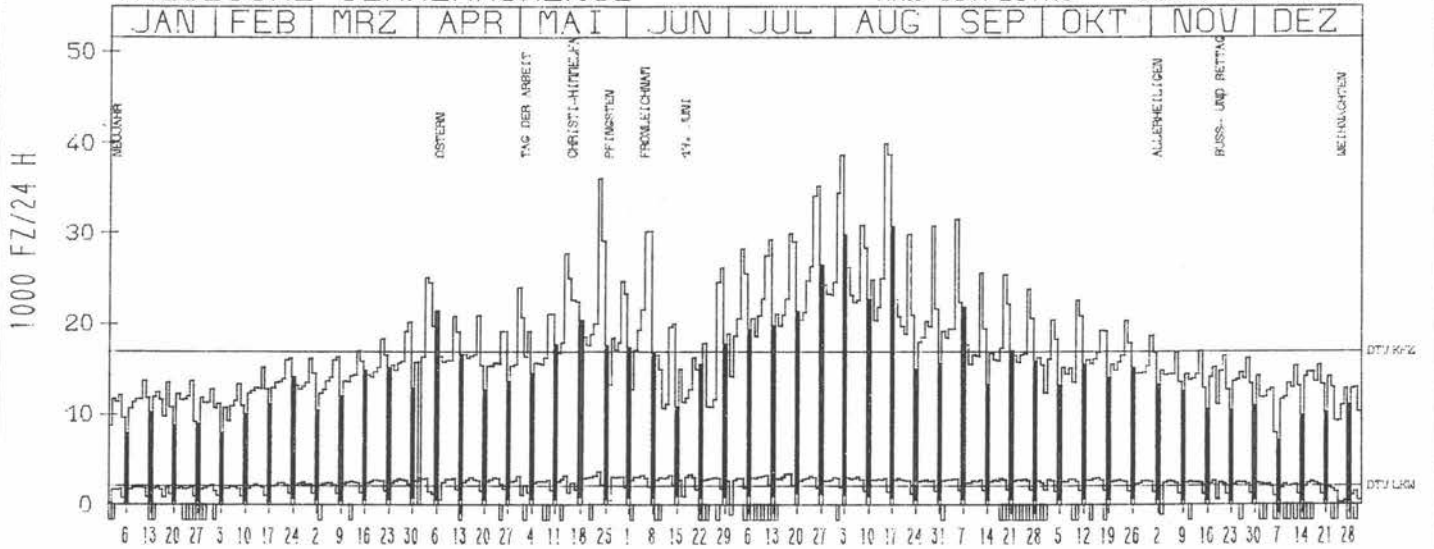
ZST: BAD SCHWARTAU
 NR.: 2130 1 108

LAND: SCHLESWIG-HOLSTEIN
 STRASSE: A 1
 KM: 58,6
 NETZKNOTEN:

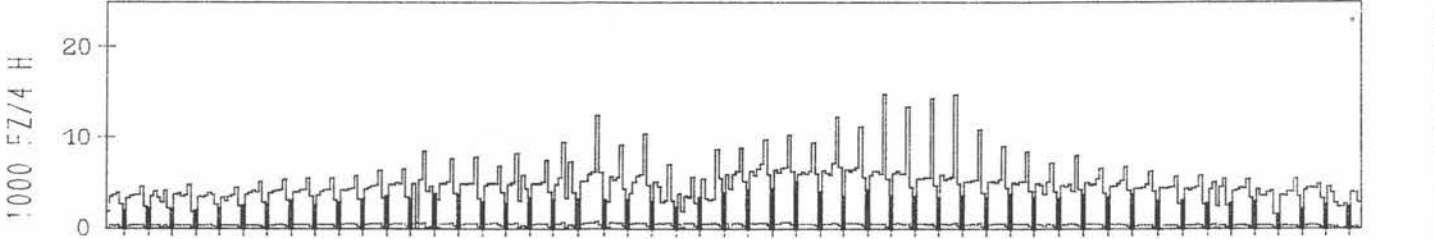
RICHTUNG NÖRD

TAEGLICHE VERKEHRSMENGE

DTV KFZ 16905
 DTV LKW 2079 = 12,30 %
 MAX WERKTAG 35934 FR 23,5 %
 MAX FER-WKTAG 39889 FR 15,8 %
 MAX SO+FEITAG 30612 SO 17,8 %



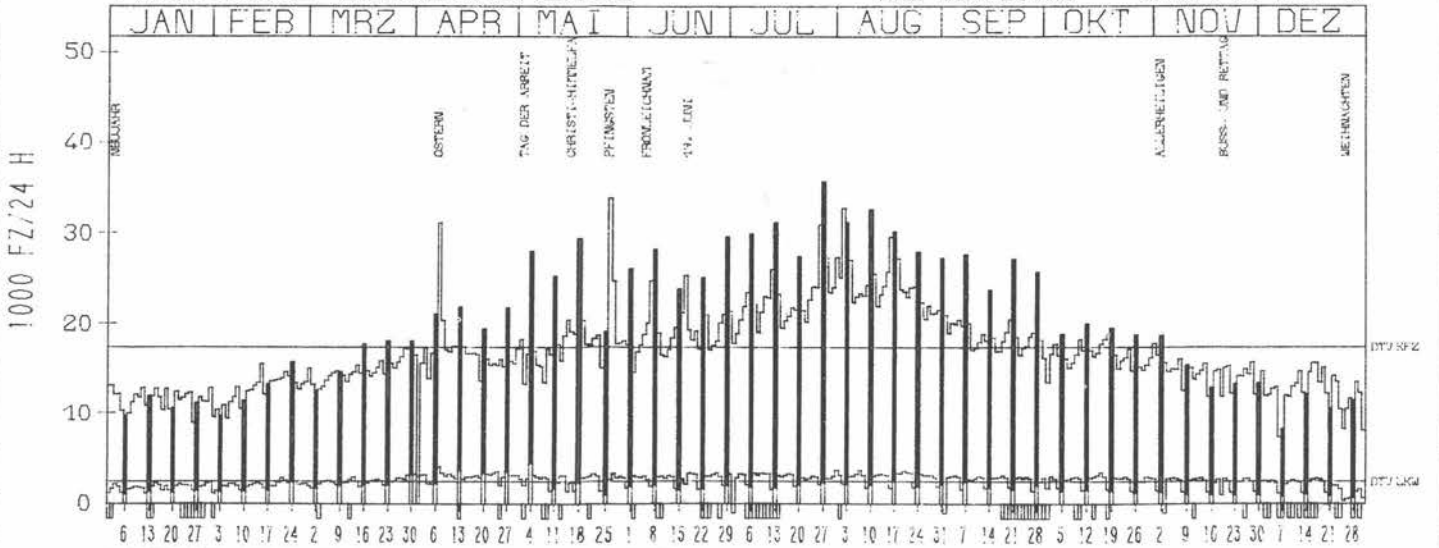
VERKEHRSMENGEN 15-19 UHR



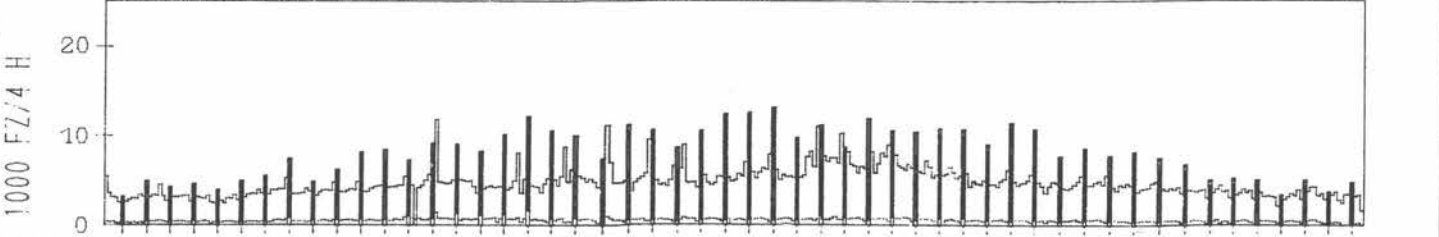
RICHTUNG SÜED

TAEGLICHE VERKEHRSMENGE

DTV KFZ 17274
 DTV LKW 2403 = 13,91 %
 MAX WERKTAG 24701 SA 7,6 %
 MAX FER-WKTAG 32748 SA 2,8 %
 MAX SO+FEITAG 35649 SO 27,7 %



VERKEHRSMENGEN 15-19 UHR



JAHRESGANGLINIEN 1980

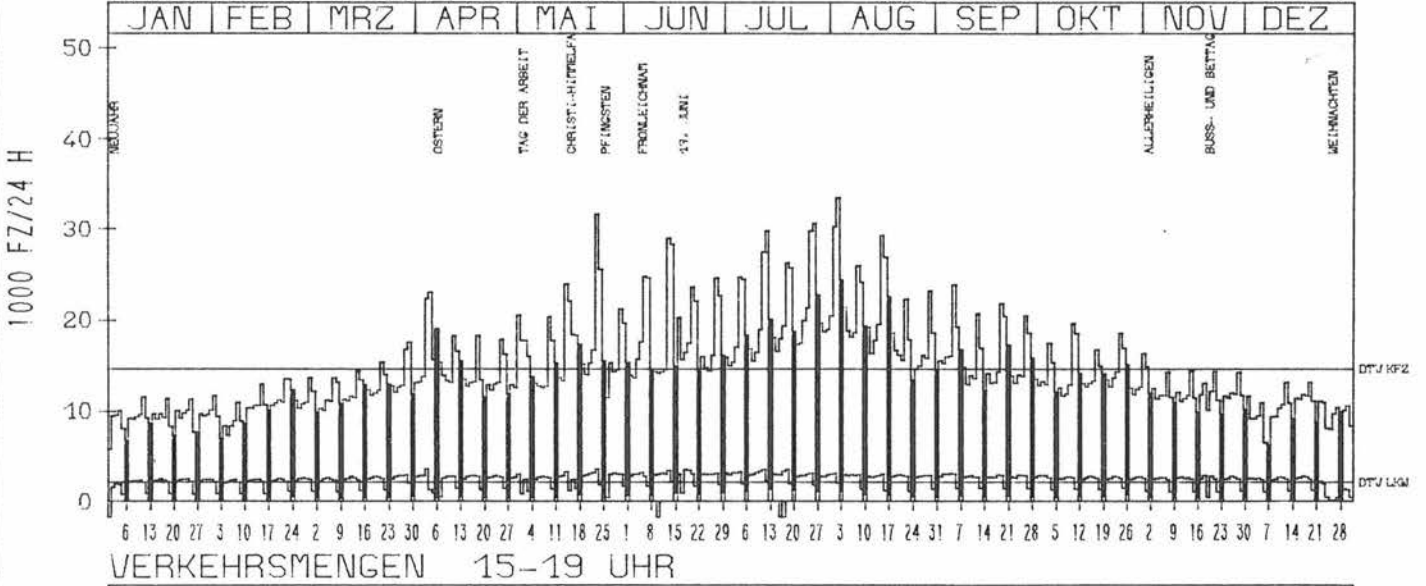
ZST: GRÖSSHANSDÖRF
 NR.: 2327 4 601

LAND: SCHLESWIG-HOLSTEIN
 STRASSE: A 1
 KM: 22,1
 NETZKNOTEN:

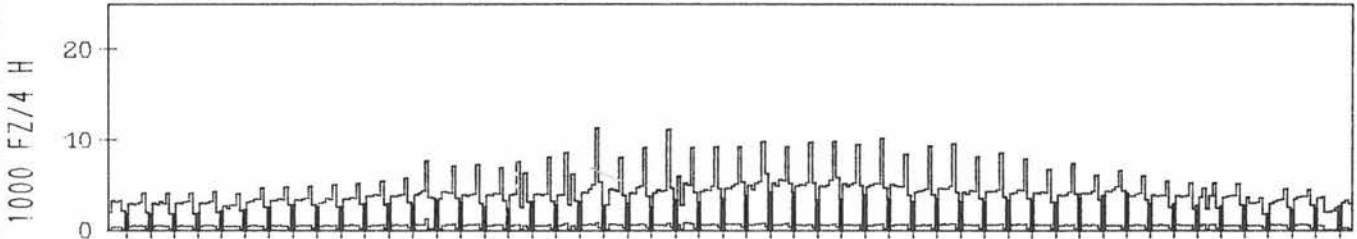
RICHTUNG NÖRD

DTV KFZ 14601
 DTV LKW 2138 = 14,64 %
 MAX WERKTAG 31635 FR 23,5 %
 MAX FER-WKTAG 33451 SA 2,8 %
 MAX SO+FEITAG 24409 SO 3,8 %

TÄGLICHE VERKEHRSMENGE



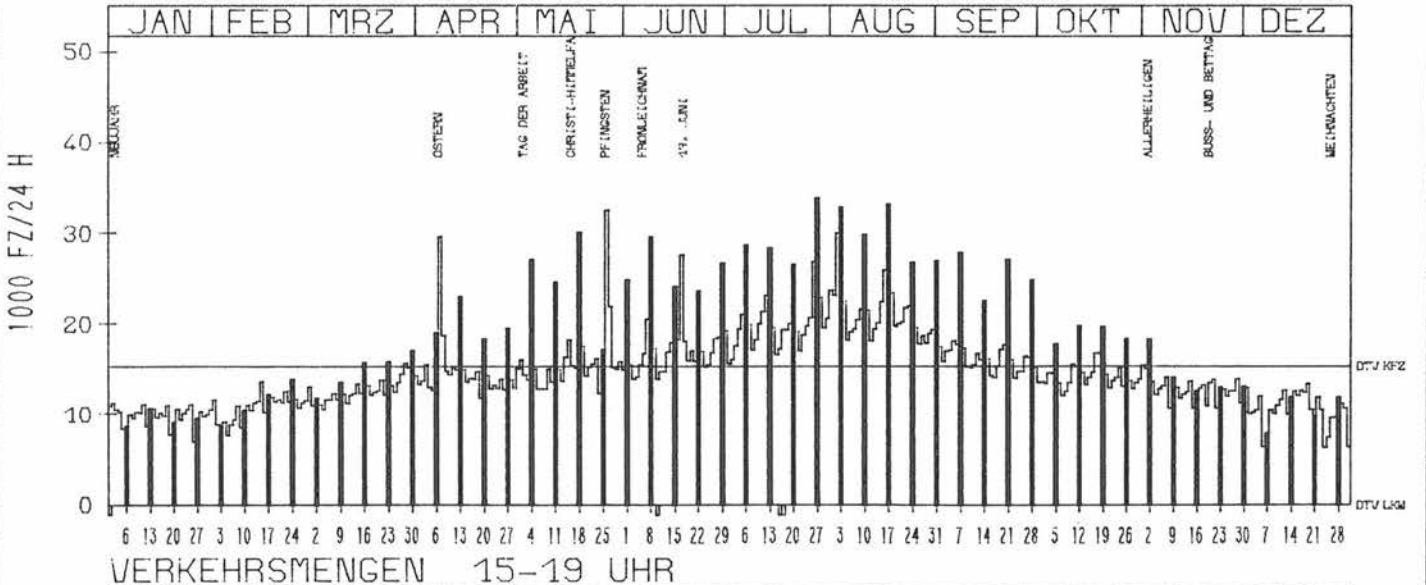
VERKEHRSMENGEN 15-19 UHR



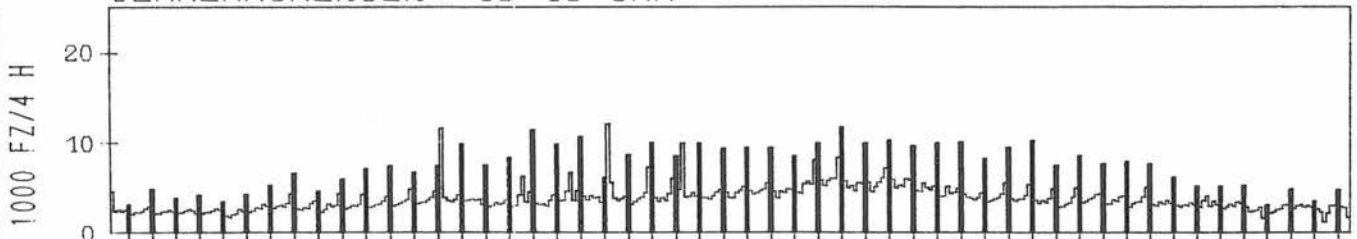
RICHTUNG SÜED

DTV KFZ 15255
 DTV LKW 0 = 0,00 %
 MAX WERKTAG 21905 DI 27,5 %
 MAX FER-WKTAG 30062 SA 2,8 %
 MAX SO+FEITAG 33897 SO 27,7 %

TÄGLICHE VERKEHRSMENGE



VERKEHRSMENGEN 15-19 UHR



JAHRESGANGLINIEN 1980

ZST: BARSBUETTEL
 NR.: 2427 1 102

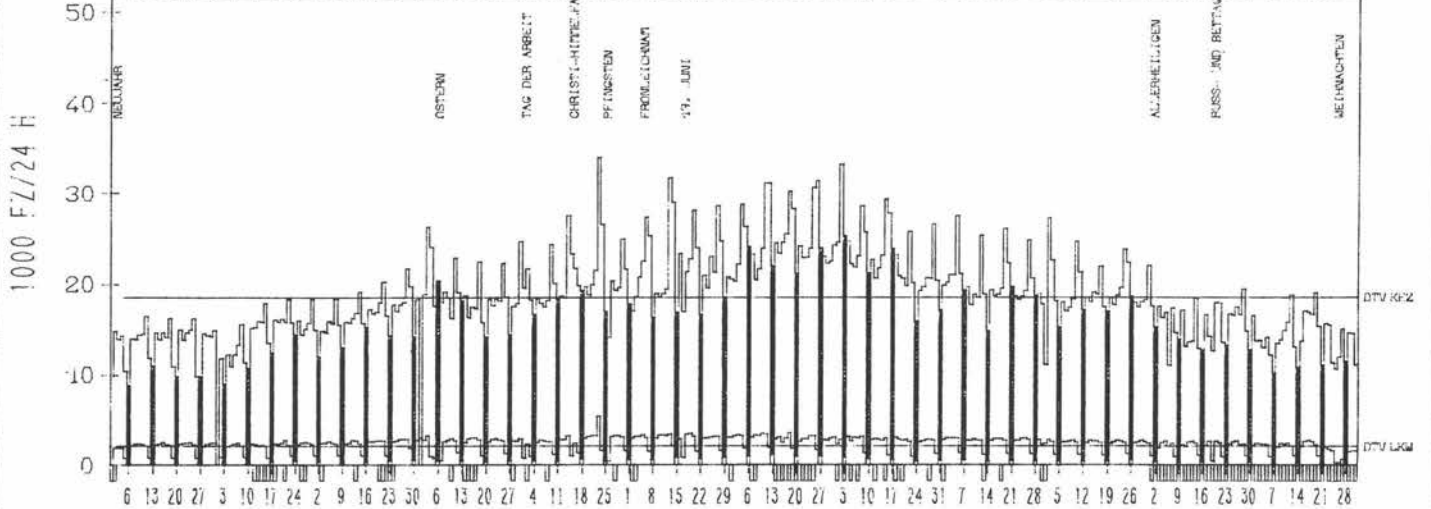
LAND: SCHLESWIG-HOLSTEIN
 STRASSE: A 1
 KM: 7,5
 NETZKNOTEN:

RICHTUNG NORD

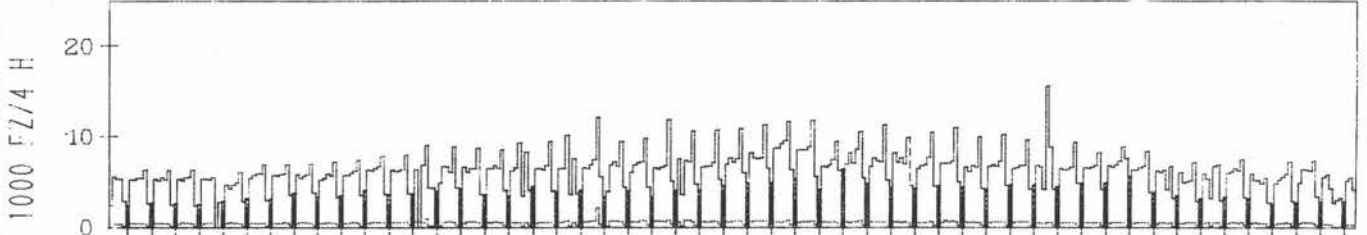
DTV KFZ 18513
 DTV LKW 2132 = 11,52 %
 MAX WERKTAG 33919 FR 23,5 %
 MAX FER-WKTAG 33234 SA 2,8 %
 MAX SO+FEITAG 24134 SO 6,7 %

TAEGLICHE VERKEHRSMENGE

JAN FEB MRZ APR MAI JUN JUL AUG SEP OKT NOV DEZ



VERKEHRSMENGEN 15-19 UHR

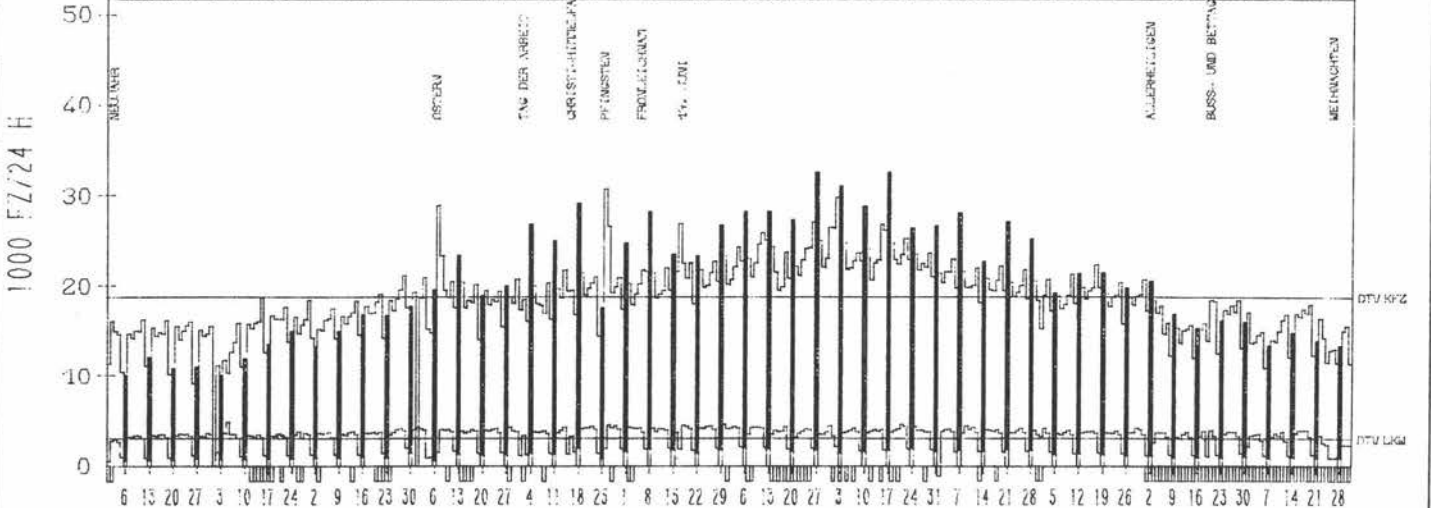


RICHTUNG SUED

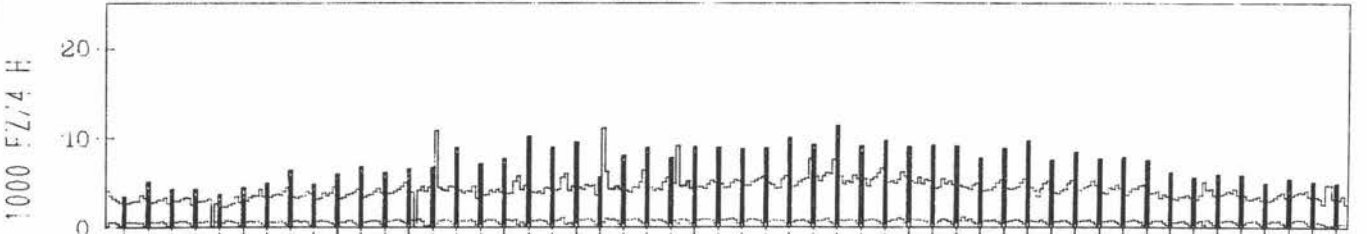
DTV KFZ 18729
 DTV LKW 2978 = 15,90 %
 MAX WERKTAG 26558 DI 27,5 %
 MAX FER-WKTAG 29808 SA 2,8 %
 MAX SO+FEITAG 32505 SO 27,7 %

TAEGLICHE VERKEHRSMENGE

JAN FEB MRZ APR MAI JUN JUL AUG SEP OKT NOV DEZ



VERKEHRSMENGEN 15-19 UHR



JAHRESGANGLINIEN 1980

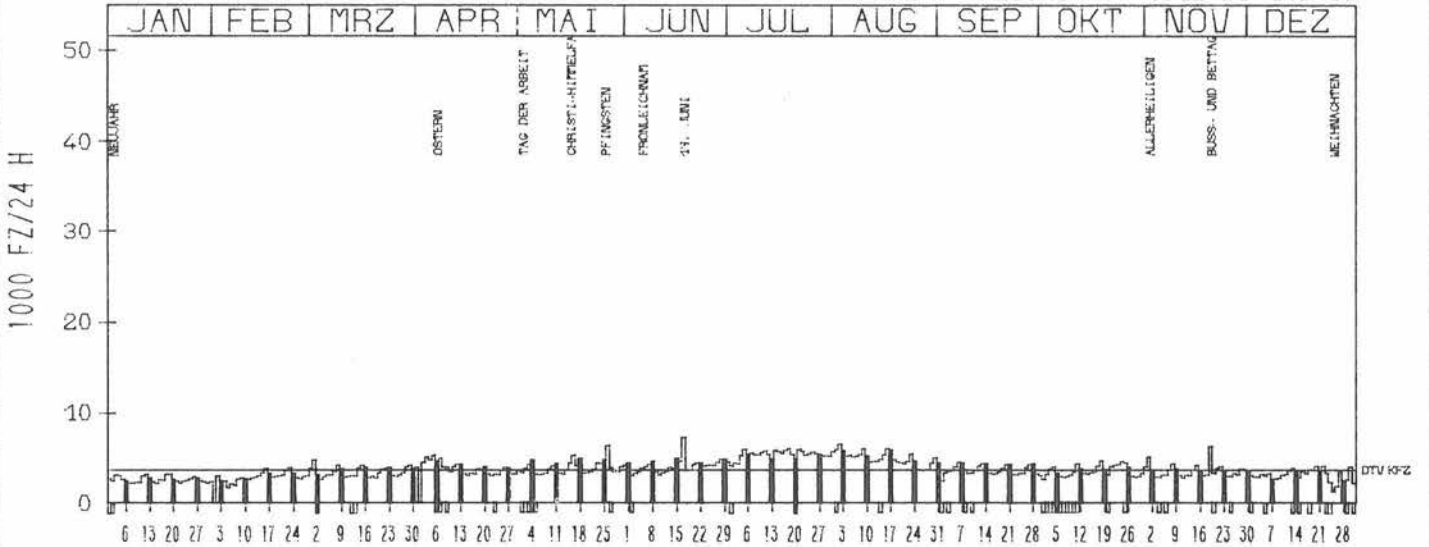
ZST: KUPFERMUEHLE
 NR.: 1122 1 134

LAND: SCHLESWIG-HOLSTEIN
 STRASSE: A 205
 KM: 172,5
 NETZKNOTEN:

RICHTUNG NORD

DTV KFZ 3731
 MAX WERKTAG 5248 FR 16⁰⁰ 5⁰⁰
 MAX FER-WKTAG 6479 SA 2⁰⁰ 8⁰⁰
 MAX SO+FEITAG 7312 DI 17⁰⁰ 6⁰⁰

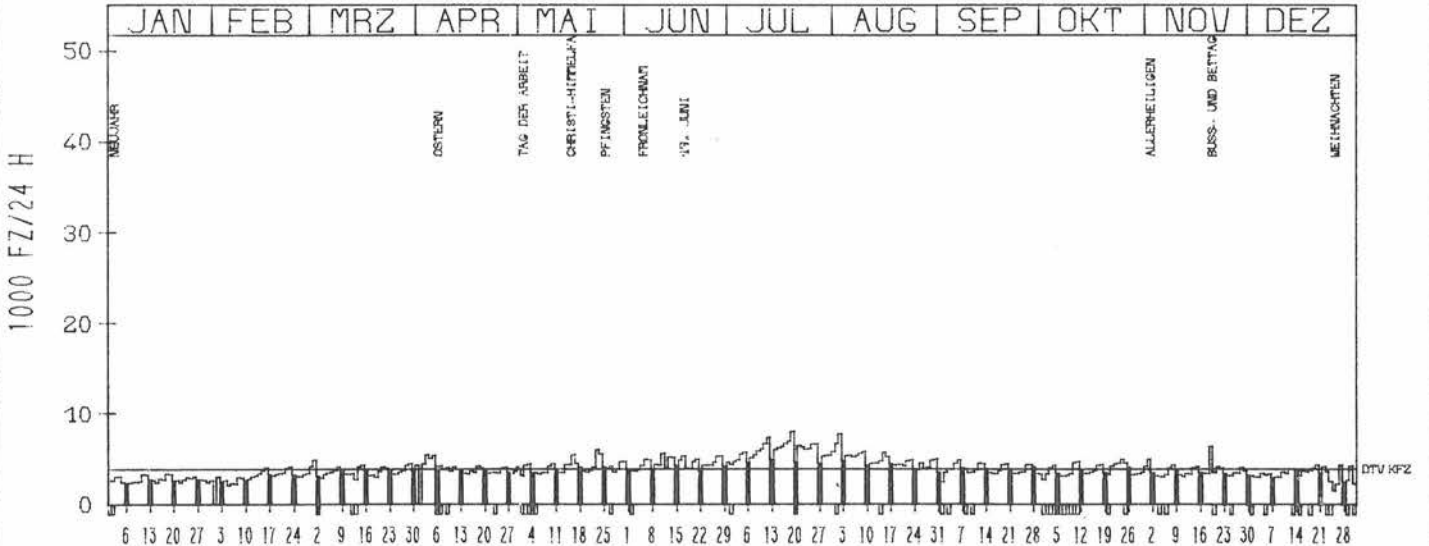
TAEGLICHE VERKEHRSMENGE



RICHTUNG SUED

DTV KFZ 3944
 MAX WERKTAG 6070 FR 23⁰⁰ 5⁰⁰
 MAX FER-WKTAG 8009 SA 19⁰⁰ 7⁰⁰
 MAX SO+FEITAG 6403 MI 19⁰⁰ 11⁰⁰

TAEGLICHE VERKEHRSMENGE



JAHRESGANGLINIEN 1980


ZST: FLENSBURG SUED 1
 NR.: 1222 1 113

LAND: SCHLESWIG-HOLSTEIN
 STRASSE: A 205
 KM: 163,5
 NETZKNOTEN:


RICHTUNG NORD

DTV KFZ 2653
 MAX WERKTAG 3900 DO 17. 4.
 MAX FER-WKTAG 4096 SA 19. 7.
 MAX SO+FEITAG 3589 SO 13. 4.

TAEGLICHE VERKEHRSMENGE



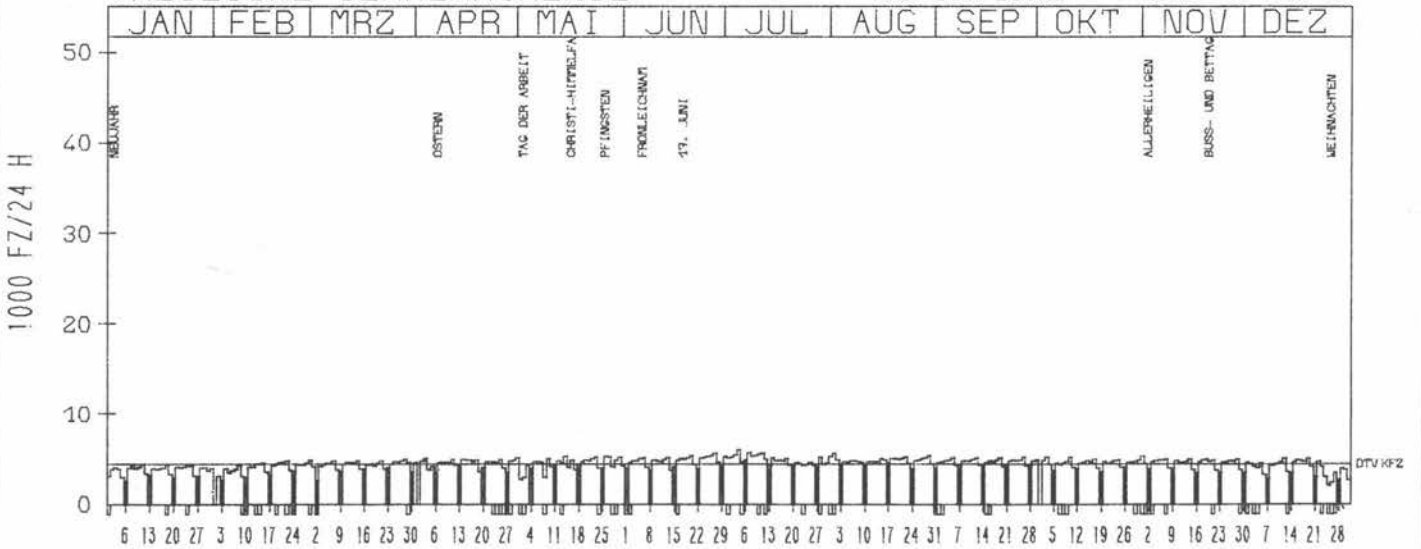
VERKEHRSMENGEN 15-19 UHR



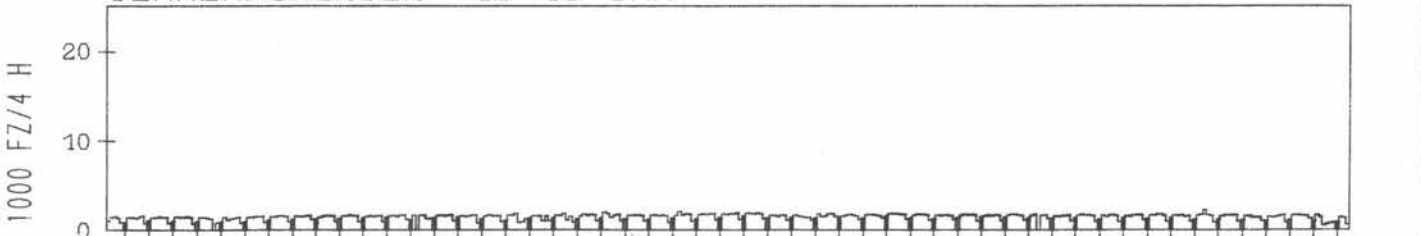
RICHTUNG SUED

DTV KFZ 4426
 MAX WERKTAG 5251 MI 14. 5.
 MAX FER-WKTAG 6013 FR 4. 7.
 MAX SO+FEITAG 5276 MO 26. 5.

TAEGLICHE VERKEHRSMENGE



VERKEHRSMENGEN 15-19 UHR



JAHRESGANGLINIEN 1980

ZST: RUMÖHR
 NR.: 1726 1 104

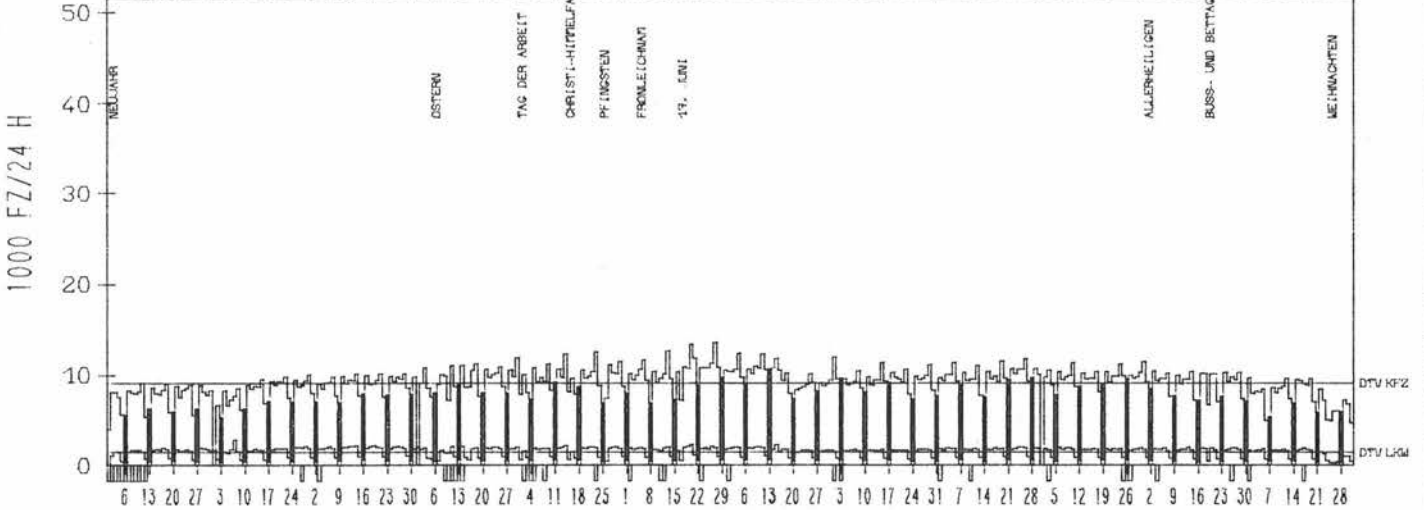
LAND: SCHLESWIG-HOLSTEIN
 STRASSE: A 215
 KM: 12,5
 NETZKNOTEN:

RICHTUNG NÖRD

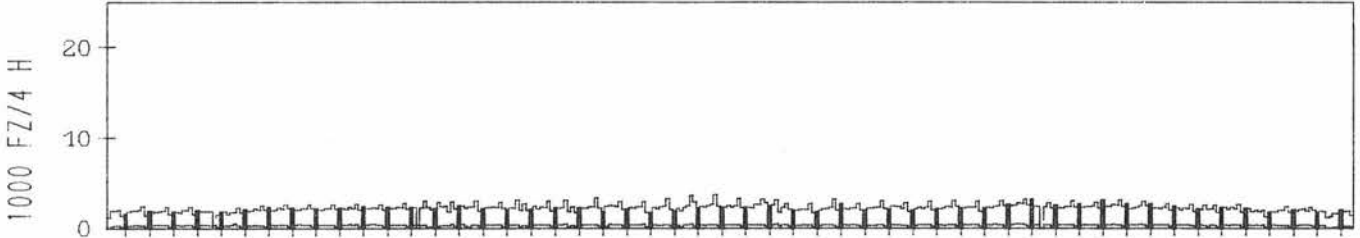
DTV KFZ 9106
 DTV LKW 1429 = 15,91 %
 MAX WERKTAG 12608 FR 13,6 %
 MAX FER-WKTAG 13548 FR 27,6 %
 MAX SO+FEITAG 10590 SO 13,7 %

TÄGLICHE VERKEHRSMENGE

JAN	FEB	MRZ	APR	MAI	JUN	JUL	AUG	SEP	OKT	NOV	DEZ
-----	-----	-----	-----	-----	-----	-----	-----	-----	-----	-----	-----



VERKEHRSMENGEN 15-19 UHR

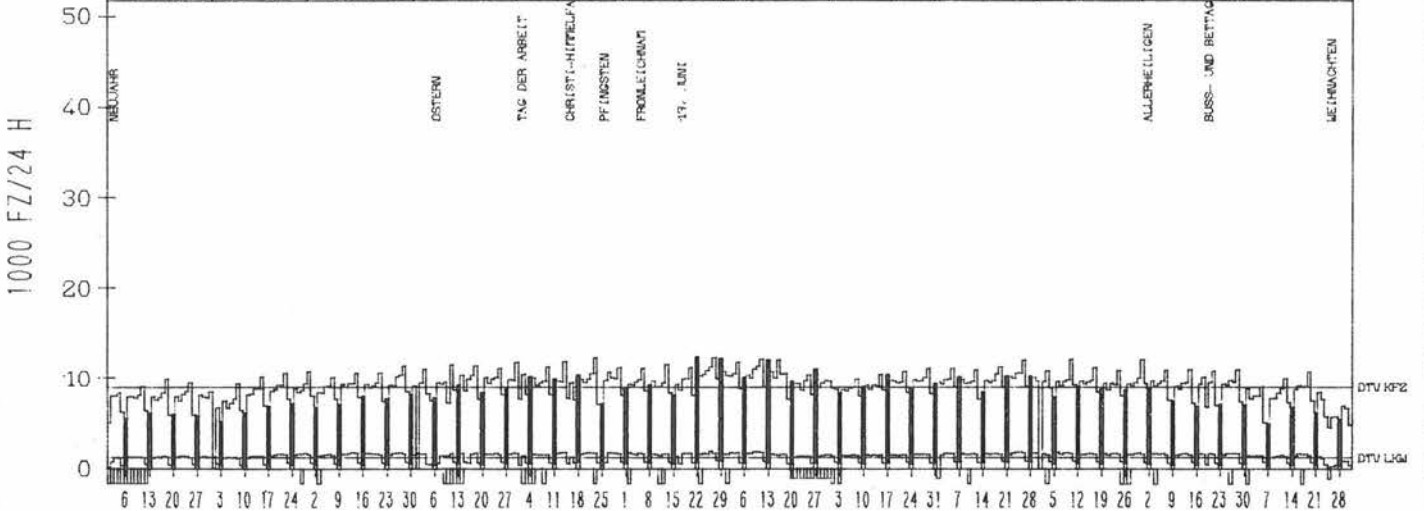


RICHTUNG SÜED

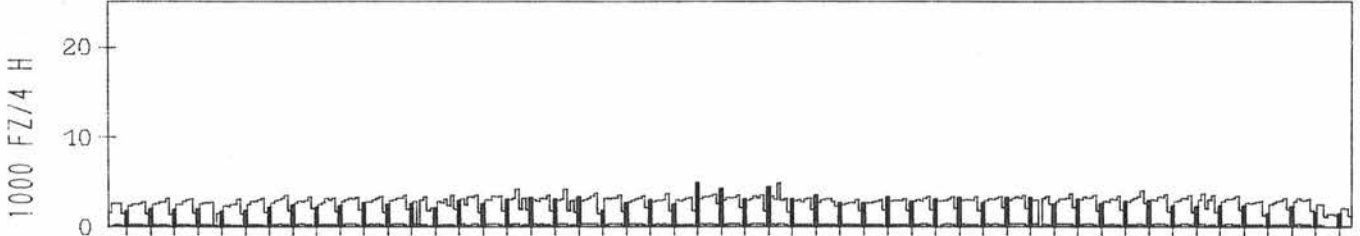
DTV KFZ 9042
 DTV LKW 1211 = 13,39 %
 MAX WERKTAG 12035 FR 10,10 %
 MAX FER-WKTAG 12198 FR 27,6 %
 MAX SO+FEITAG 12286 SO 22,6 %

TÄGLICHE VERKEHRSMENGE

JAN	FEB	MRZ	APR	MAI	JUN	JUL	AUG	SEP	OKT	NOV	DEZ
-----	-----	-----	-----	-----	-----	-----	-----	-----	-----	-----	-----



VERKEHRSMENGEN 15-19 UHR



JAHRESGANGLINIEN 1980

ZST: BAHRENFELD

LAND: HAMBURG

STRASSE: A 7

NR.: 2425 4 251

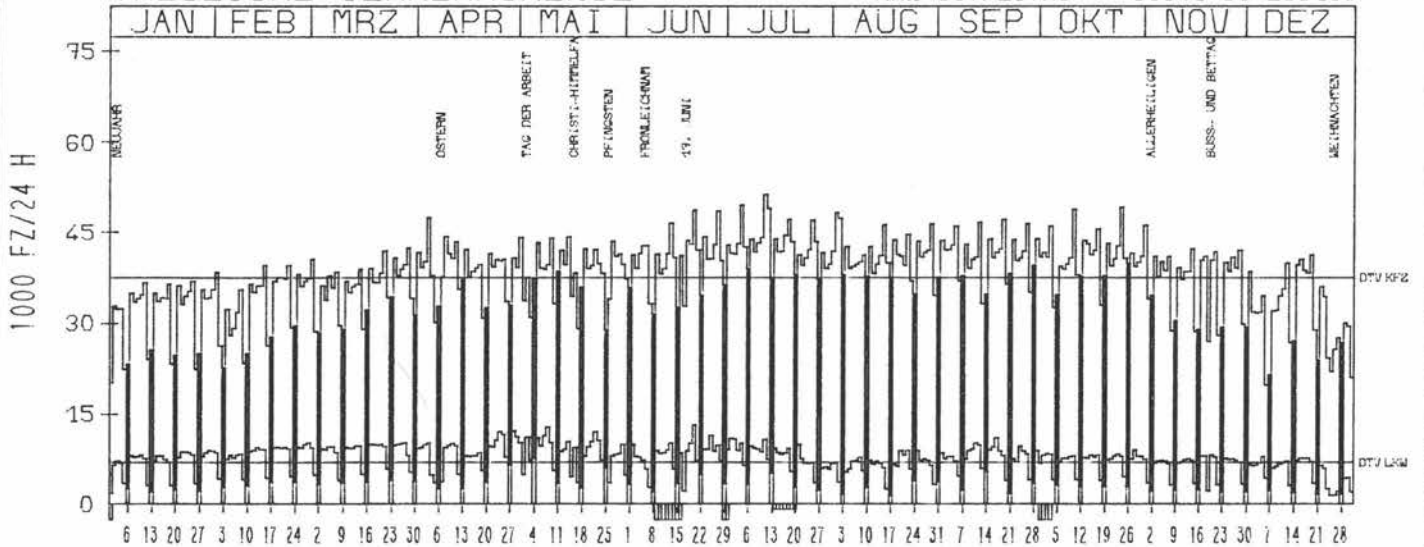
KM: 29,2

NETZKNOTEN: 2425 009
2425 001

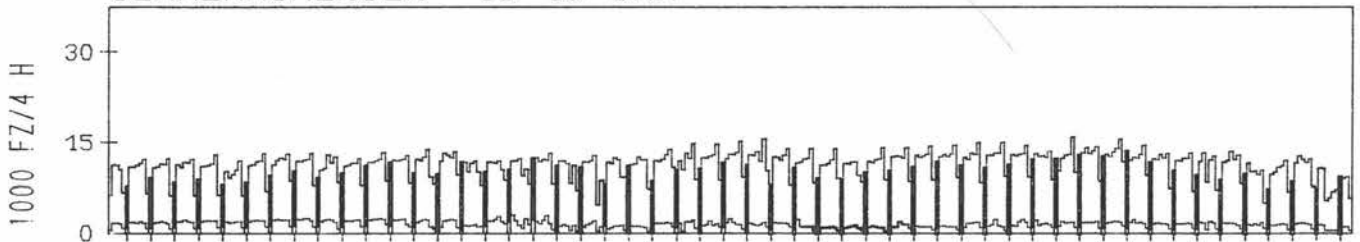
RICHTUNG NÖRD

DTV KFZ 37579
 DTV LKW 6974 = 18,56 %
 MAX WERKTAG 49238 FR 24,10 %
 MAX FER-WKTAG 51351 FR 11,7 %
 MAX SO+FEITAG 39841 SO 26,10 %

TÄGLICHE VERKEHRSMENGE



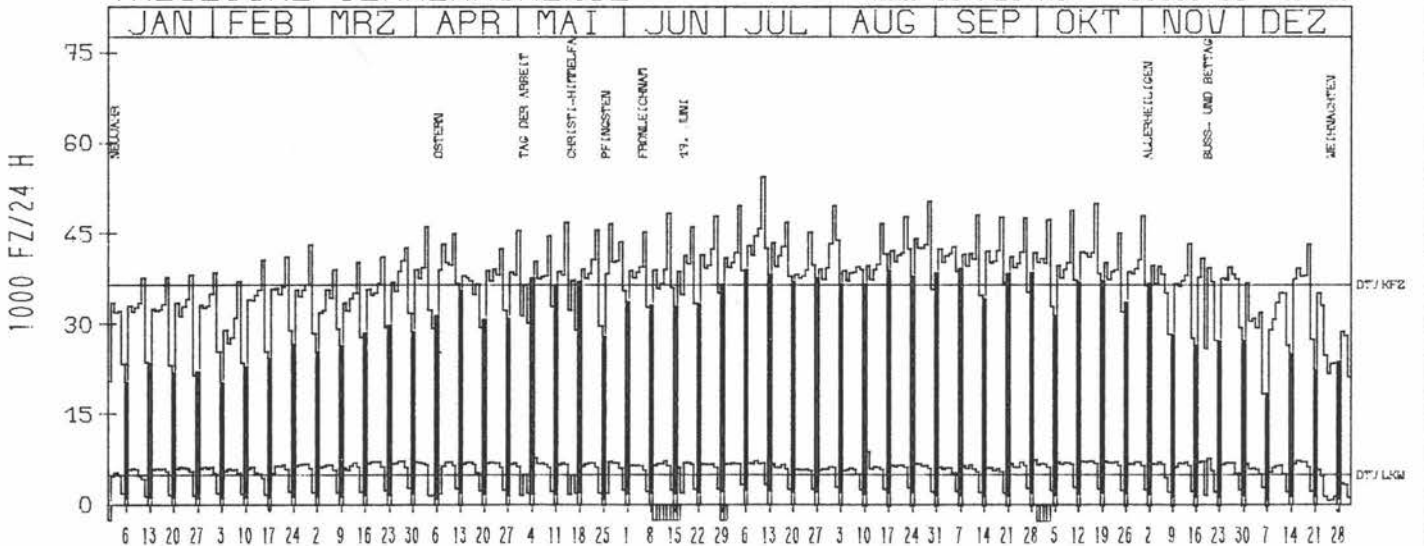
VERKEHRSMENGEN 15-19 UHR



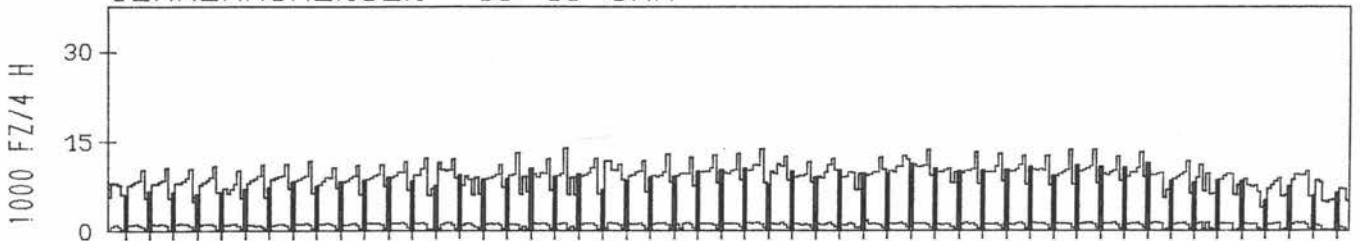
RICHTUNG SÜED

DTV KFZ 36573
 DTV LKW 4928 = 13,48 %
 MAX WERKTAG 50145 FR 17,10 %
 MAX FER-WKTAG 54477 FR 11,7 %
 MAX SO+FEITAG 39500 SO 7,9 %

TÄGLICHE VERKEHRSMENGE



VERKEHRSMENGEN 15-19 UHR



JAHRESGANGLINIEN 1980

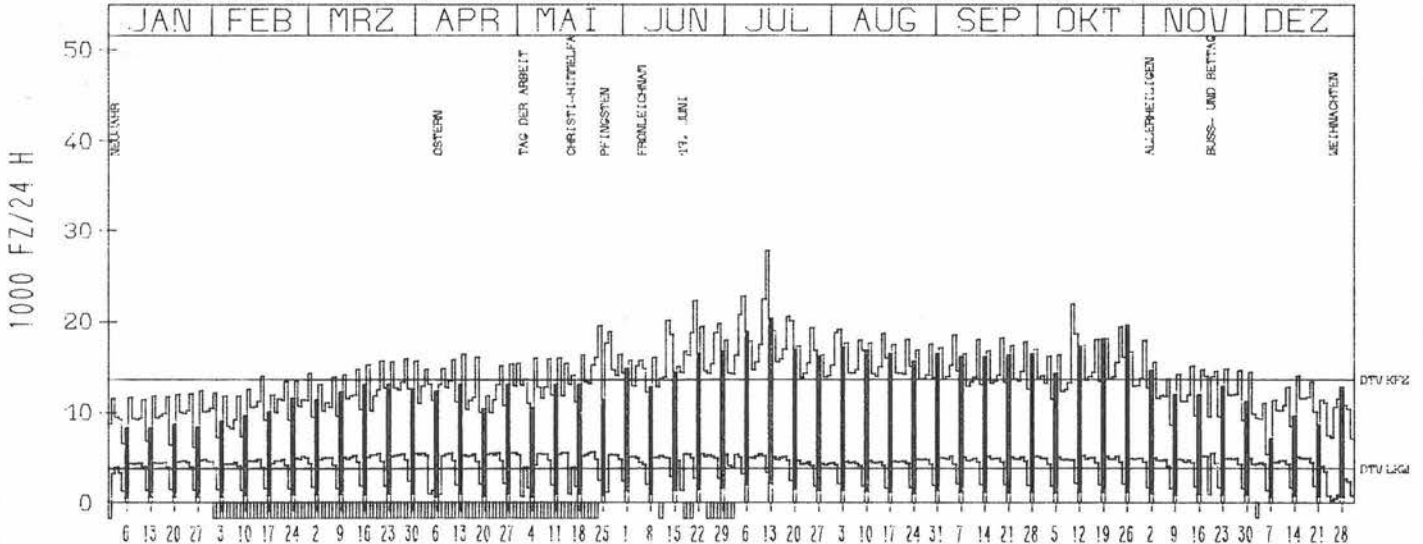
ZST: BÖCKEL
 NR.: 2720 3 302

LAND: NIEDERSACHSEN
 STRASSE: A 1
 KM: 72.2
 NETZKNOTEN:

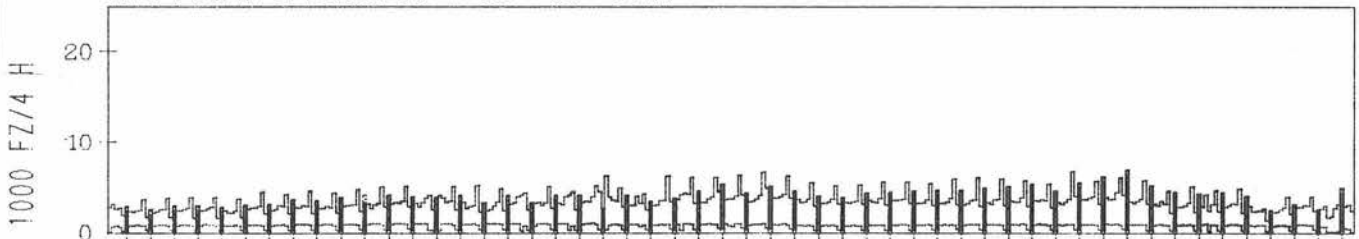
RICHTUNG OST

DTV KFZ 13529
 DTV LKW 3707 = 27.40 %
 MAX WERKTAG 21902 FR 10.10
 MAX FER-WKTAG 27749 SA 12.7
 MAX SO+FEITAG 20197 SO 13.7

TAEGLICHE VERKEHRSMENGE



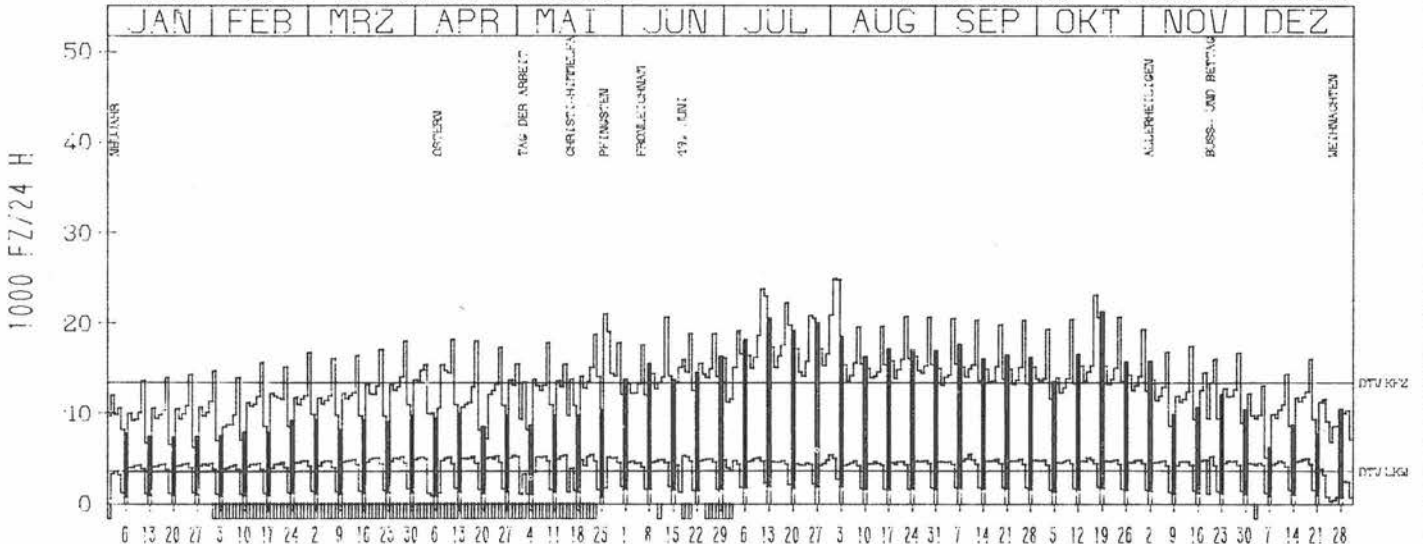
VERKEHRSMENGEN 15-19 UHR



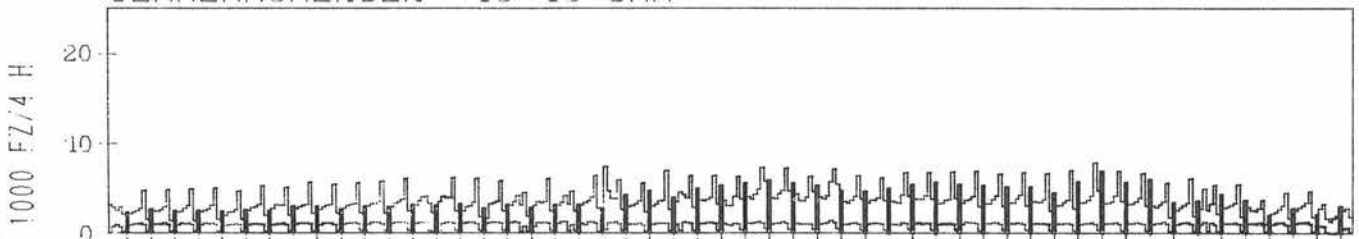
RICHTUNG WEST

DTV KFZ 13340
 DTV LKW 3504 = 26.27 %
 MAX WERKTAG 23038 FR 17.10
 MAX FER-WKTAG 24851 FR 1.8
 MAX SO+FEITAG 21182 SO 19.10

TAEGLICHE VERKEHRSMENGE



VERKEHRSMENGEN 15-19 UHR



JAHRESGANGLINIEN 1980

ZST: CLÖPPENBURG

LAND: NIEDERSACHSEN

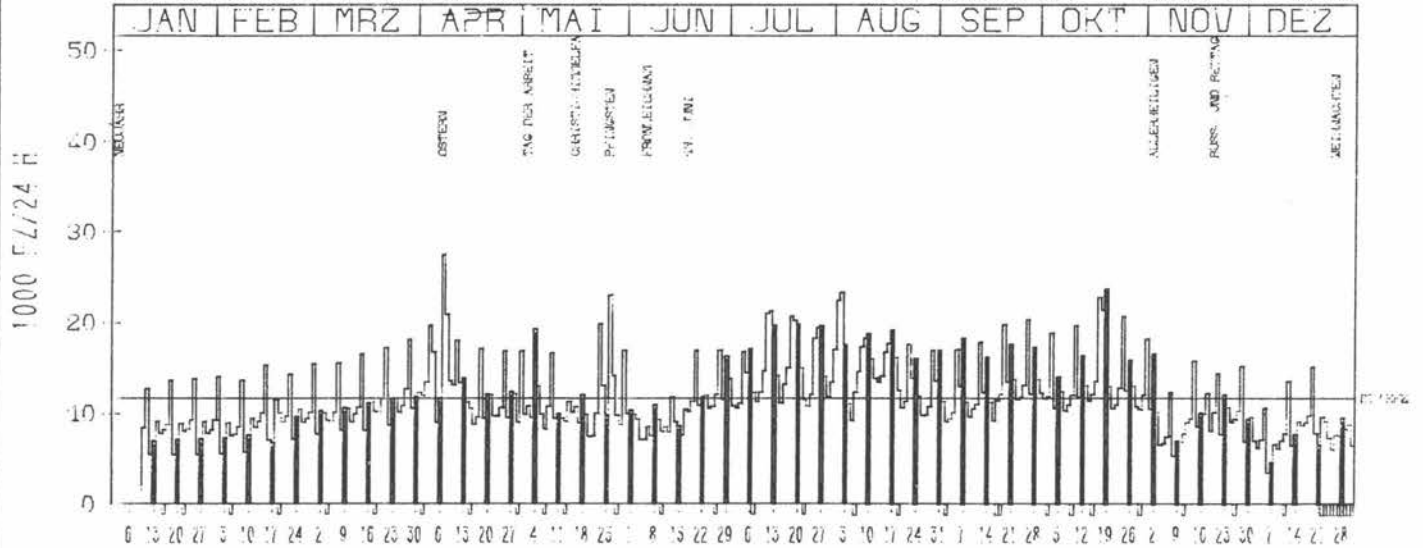
NR.: 3115 4 805

STRASSE: A 1
KM: 161,0
NETZKNOTEN:

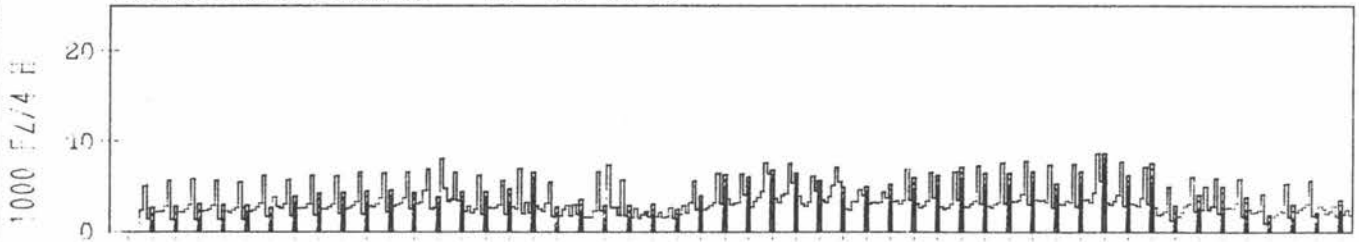
RICHTUNG NÖRD

DTV KFZ 11824
MAX WERKTAG 22808 FR 17r 10r
MAX FER-WKTAG 23290 SA 2r 8r
MAX SO-FEITAG 27470 MO 7r 4r

TÄGLICHE VERKEHRSMENGE



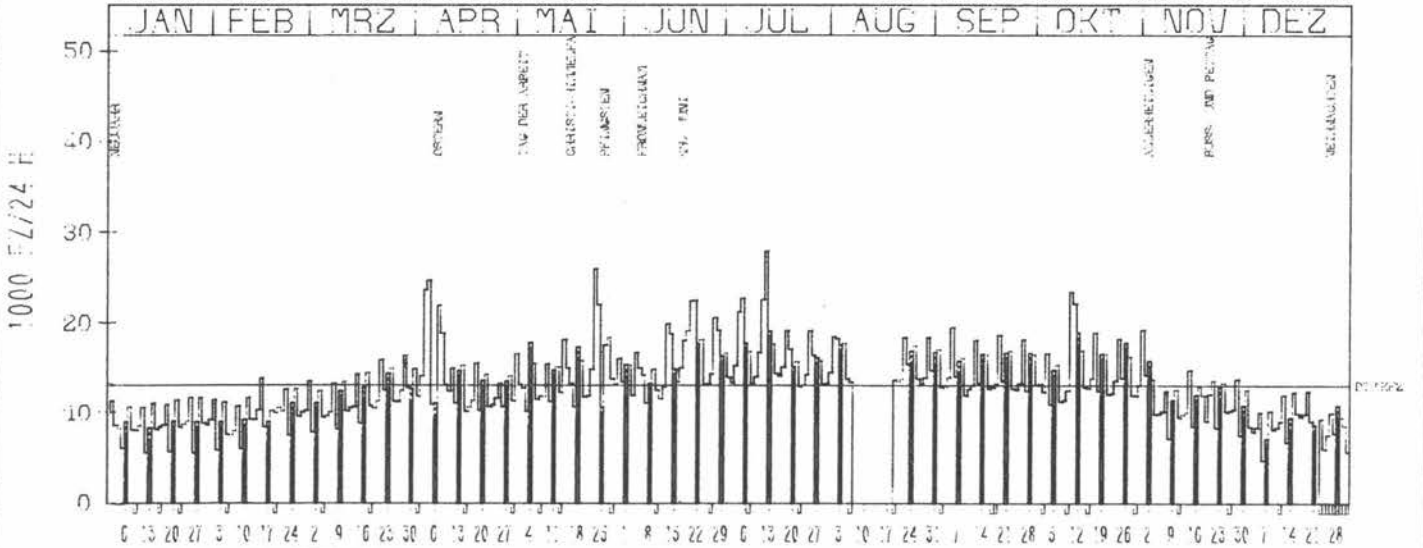
VERKEHRSMENGEN 15-19 UHR



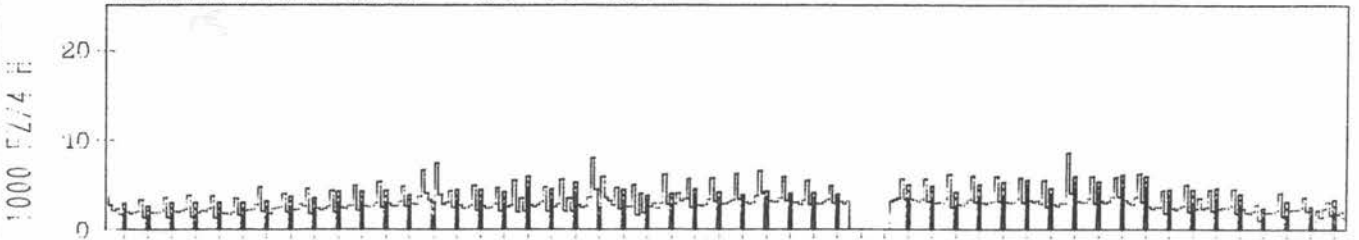
RICHTUNG SÜED

DTV KFZ 13010
MAX WERKTAG 25949 FR 23r 5r
MAX FER-WKTAG 27856 SA 12r 7r
MAX SO-FEITAG 24610 FR 6r 4r

TÄGLICHE VERKEHRSMENGE



VERKEHRSMENGEN 15-19 UHR



JAHRESGANGLINIEN 1980

10

ZST: HÖLDÖRF

LAND:
STRASSE:
KM:
NETZKNOTEN:

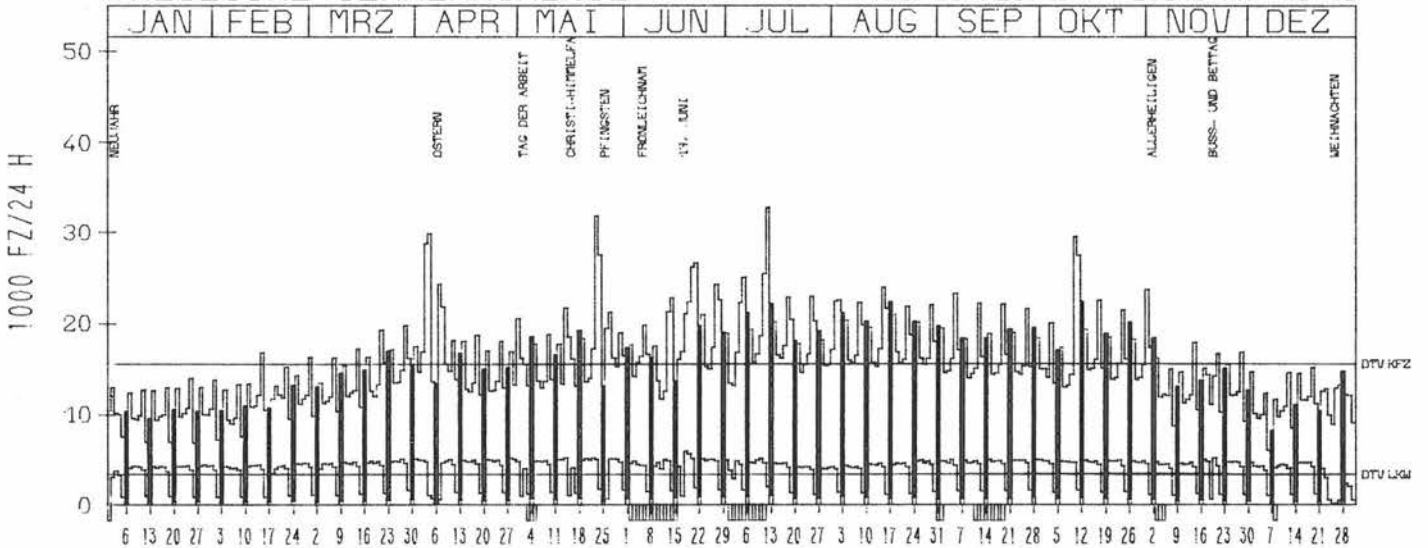
NIEDERSACHSEN
A 1
186.6

NR.: 3414 3 309

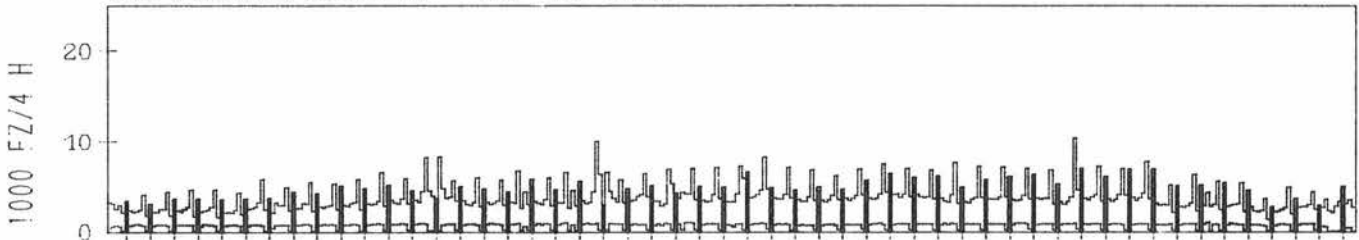
RICHTUNG NÖRD

DTV KFZ 15501
DTV LKW 3390 = 21.87 %
MAX WERKTAG 31794 FR 23.5
MAX FER-WKTAG 32701 SA 12.7
MAX SO+FEITAG 29878 FR 4.4

TÄGLICHE VERKEHRSMENGE



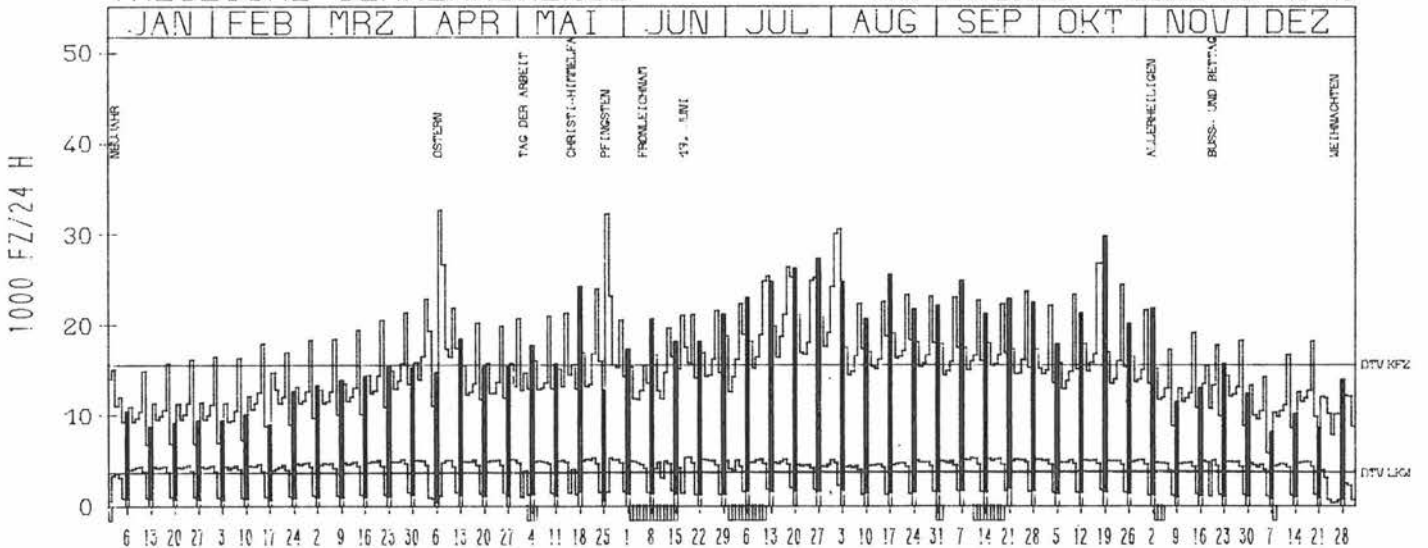
VERKEHRSMENGEN 15-19 UHR



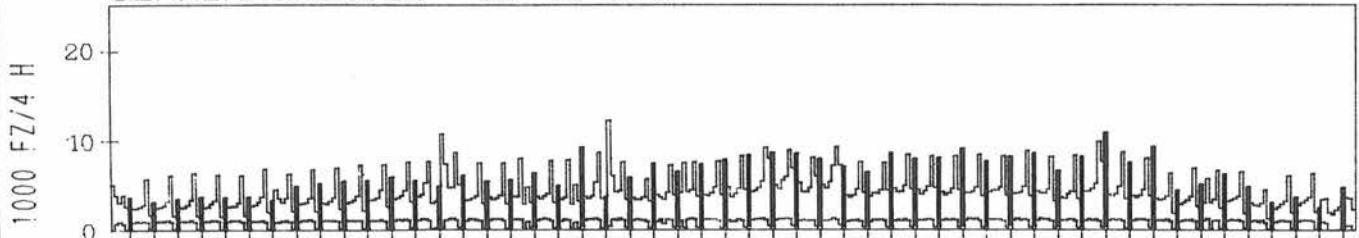
RICHTUNG SÜED

DTV KFZ 15438
DTV LKW 3504 = 22.70 %
MAX WERKTAG 26681 SA 18.10
MAX FER-WKTAG 30475 SA 2.8
MAX SO+FEITAG 32530 MO 7.4

TÄGLICHE VERKEHRSMENGE



VERKEHRSMENGEN 15-19 UHR



JAHRESGANGLINIEN 1980

ZST: PEINE
 NR.: 3627 3 306

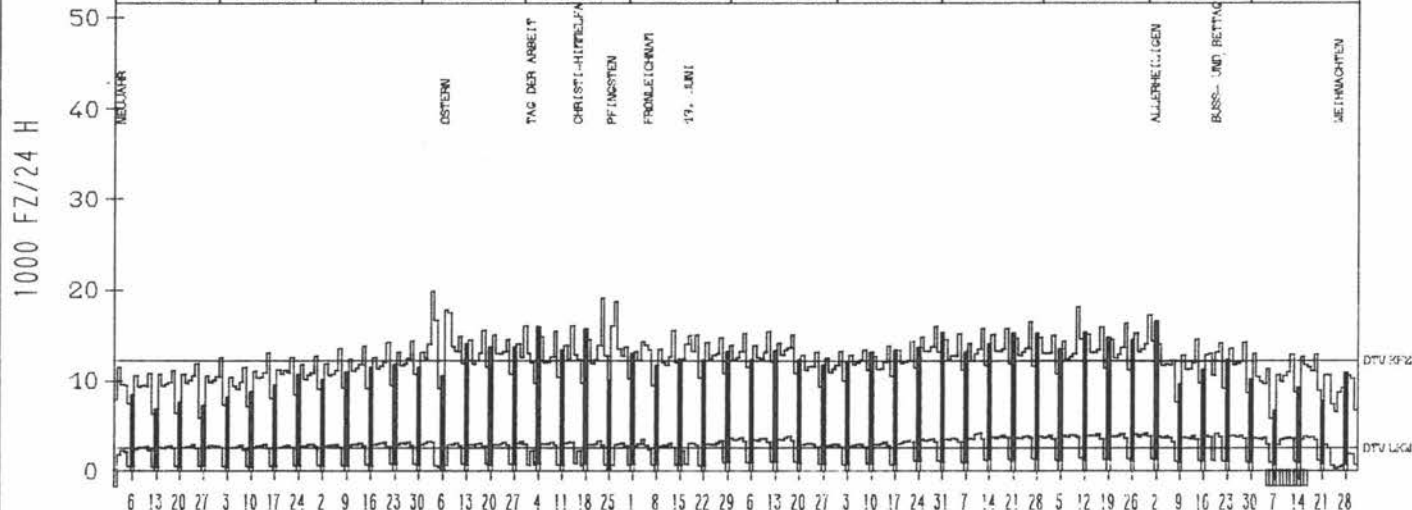
LAND: NIEDERSACHSEN
 STRASSE: A 2
 KM: 188,9
 NETZKNOTEN:

RICHTUNG OST

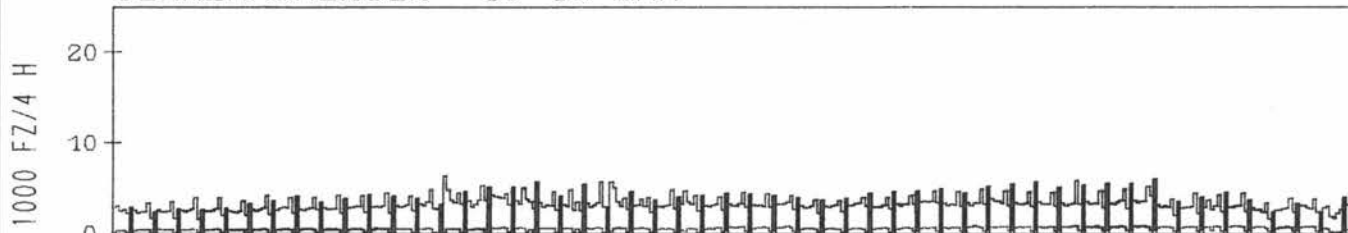
DTV KFZ 12129
 DTV LKW 2447 = 20,18 %
 MAX WERKTAG 19132 FR 23,5 %
 MAX FER-WKTAG 19865 DO 3,4 %
 MAX SO+FEITAG 17791 MO 7,4 %

TAEGLICHE VERKEHRSMENGE

JAN | FEB | MRZ | APR | MAI | JUN | JUL | AUG | SEP | OKT | NOV | DEZ



VERKEHRSMENGEN 15-19 UHR

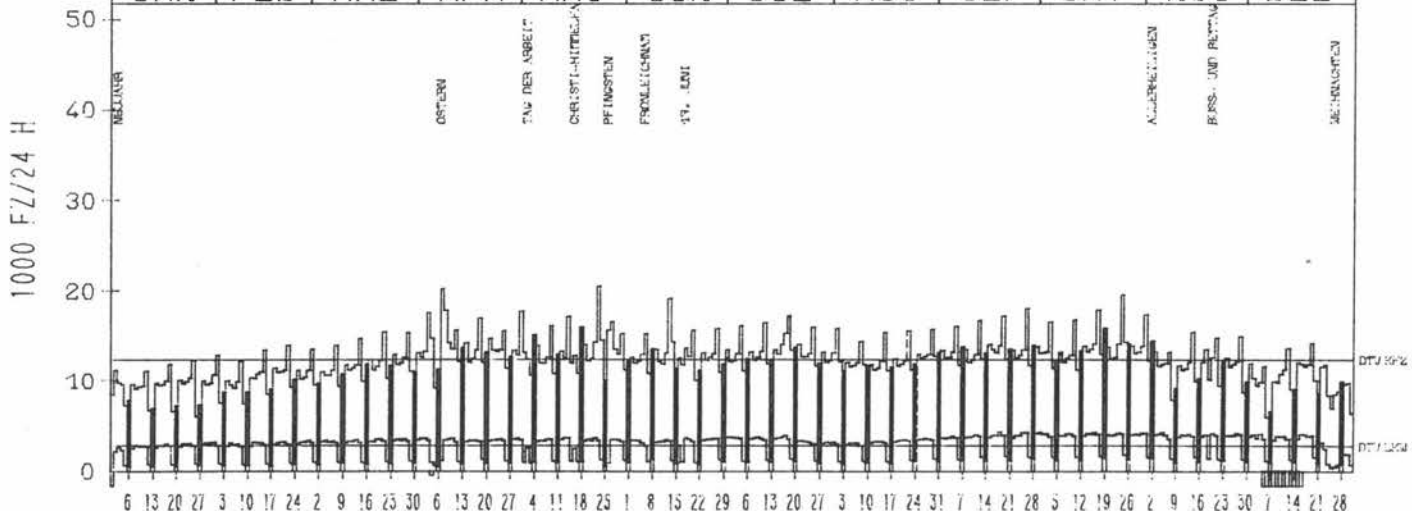


RICHTUNG WEST

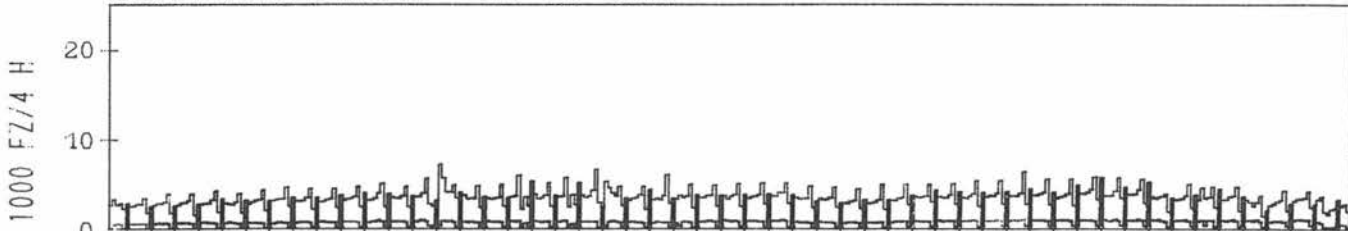
DTV KFZ 12176
 DTV LKW 2651 = 21,78 %
 MAX WERKTAG 20458 FR 23,5 %
 MAX FER-WKTAG 17829 DI 8,4 %
 MAX SO+FEITAG 20236 MO 7,4 %

TAEGLICHE VERKEHRSMENGE

JAN | FEB | MRZ | APR | MAI | JUN | JUL | AUG | SEP | OKT | NOV | DEZ



VERKEHRSMENGEN 15-19 UHR



JAHRESGANGLINIEN 1980

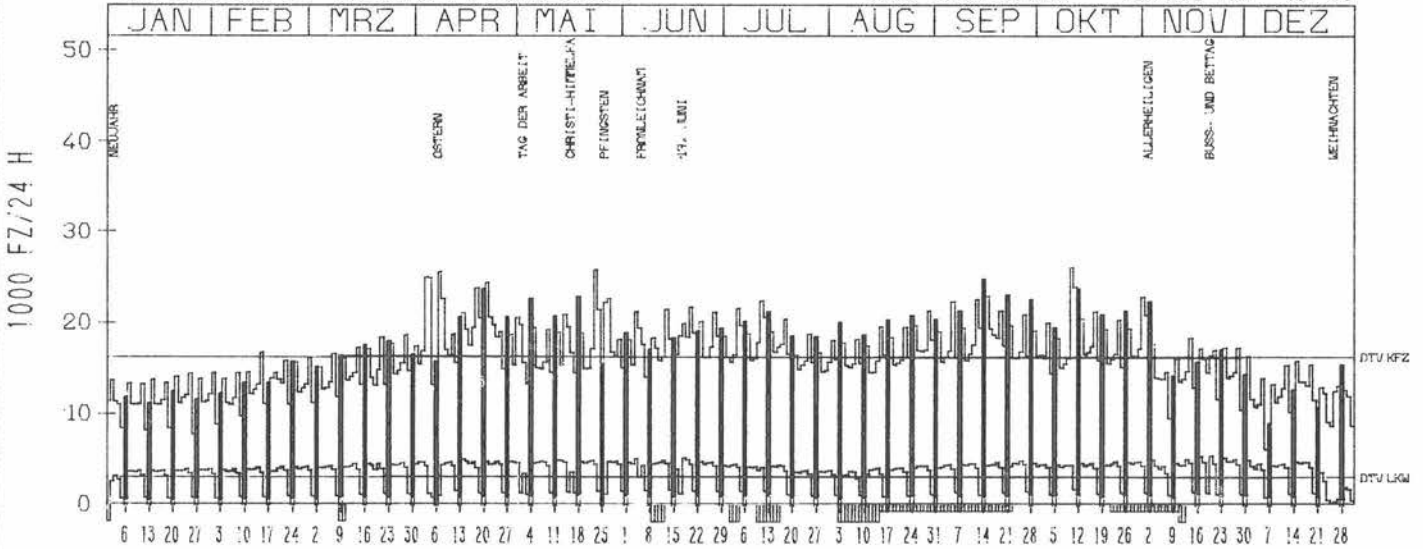
ZST: LAUENAU
 NR.: 3722 3 305

LAND: NIEDERSACHSEN
 STRASSE: A 2
 KM: 256,3
 NETZKNOTEN:

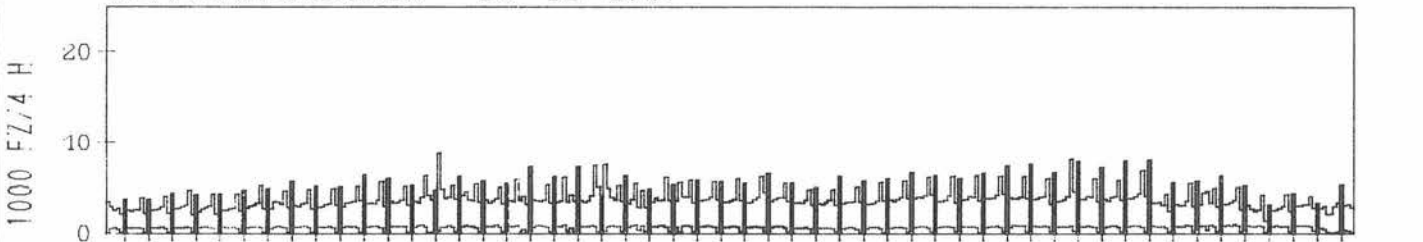
RICHTUNG OST

DTV KFZ 16484
 DTV LKW 3188 = 19,34 %
 MAX WERKTAG 26328 FR 10,10 %
 MAX FER-WKTAG 25175 DO 3,4 %
 MAX SO+FEITAG 25781 MO 7,4 %

TAEGLICHE VERKEHRSMENGE



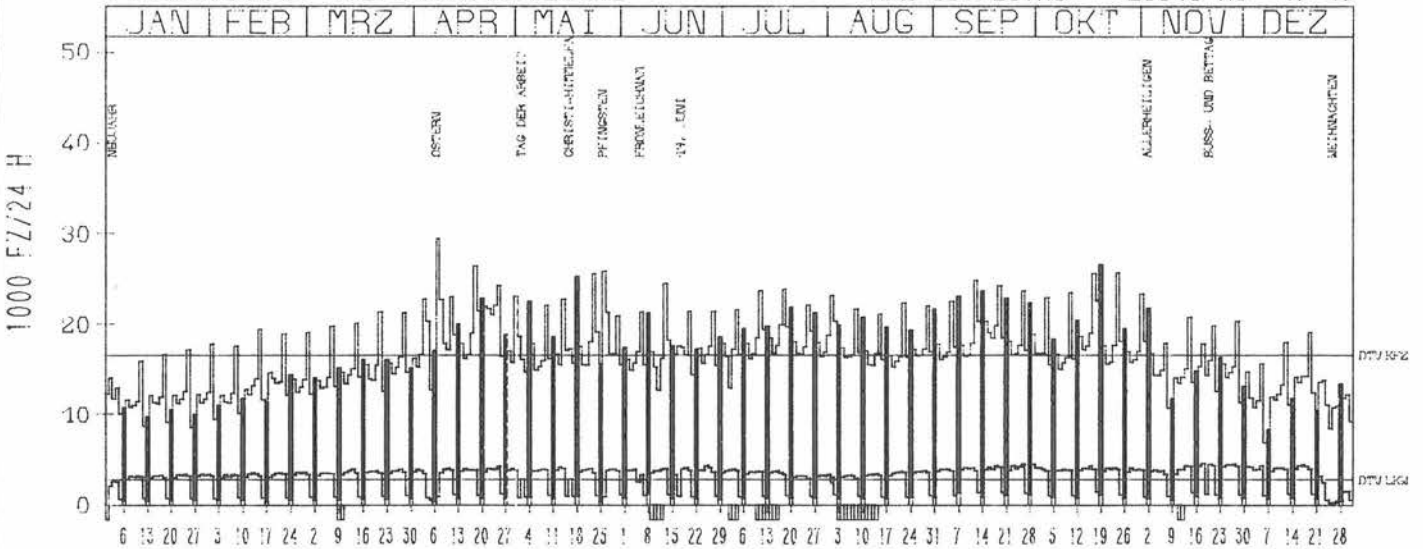
VERKEHRSMENGEN 15-19 UHR



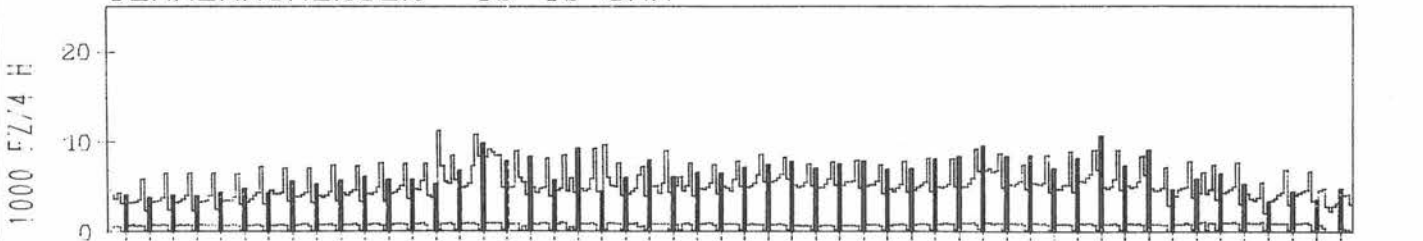
RICHTUNG WEST

DTV KFZ 16460
 DTV LKW 2707 = 16,45 %
 MAX WERKTAG 26393 FR 18,4 %
 MAX FER-WKTAG 24816 FR 12,9 %
 MAX SO+FEITAG 29378 MO 7,4 %

TAEGLICHE VERKEHRSMENGE



VERKEHRSMENGEN 15-19 UHR



JAHRESGANGLINIEN 1980

ZST: BISPINGEN

NR.: 2924 3 301

LAND:

NIEDERSACHSEN

STRASSE:

A 7

KM:

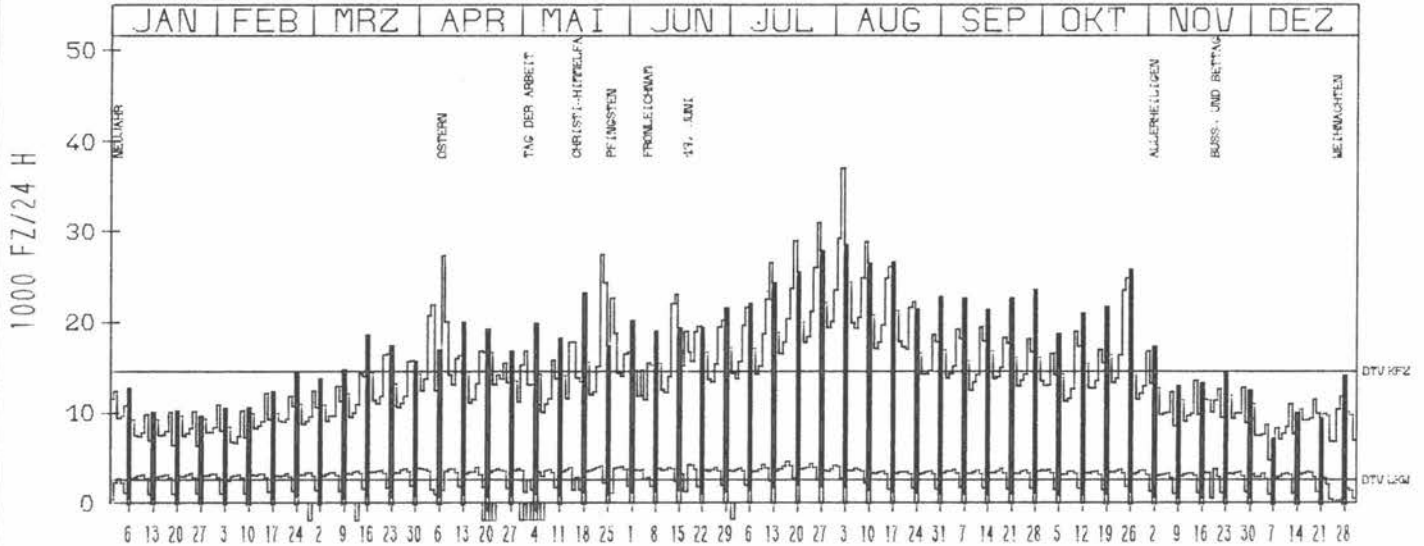
45,8

NETZKNOTEN:

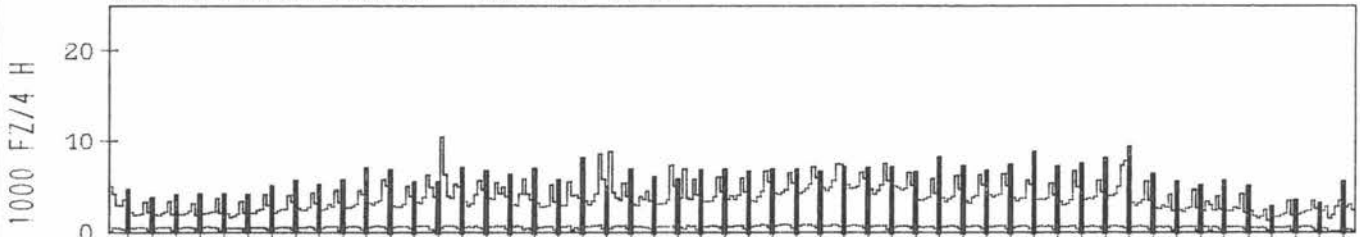
RICHTUNG NÖRD

DTV KFZ	14756	
DTV LKW	2780	= 18,84 %
MAX WERKTAG	27589	FR 23,5
MAX FER-WKTAG	37124	SA 2,8
MAX SO+FEITAG	28565	SO 3,8

TÄGLICHE VERKEHRSMENGE



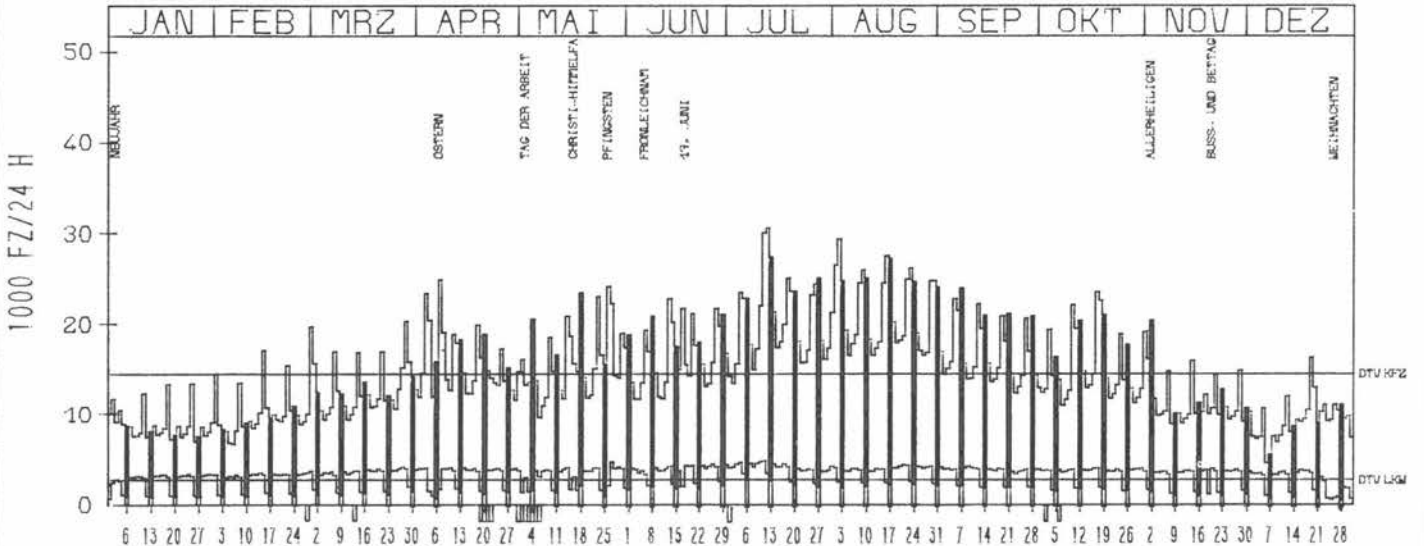
VERKEHRSMENGEN 15-19 UHR



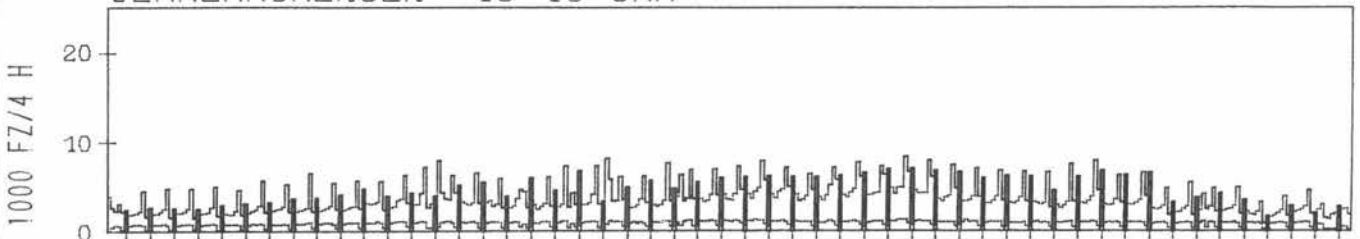
RICHTUNG SÜED

DTV KFZ	14786	
DTV LKW	3074	= 20,79 %
MAX WERKTAG	23728	FR 17,10
MAX FER-WKTAG	30802	SA 12,7
MAX SO+FEITAG	27540	SO 13,7

TÄGLICHE VERKEHRSMENGE



VERKEHRSMENGEN 15-19 UHR



JAHRESGANGLINIEN 1980

ZST: BERKHÖF

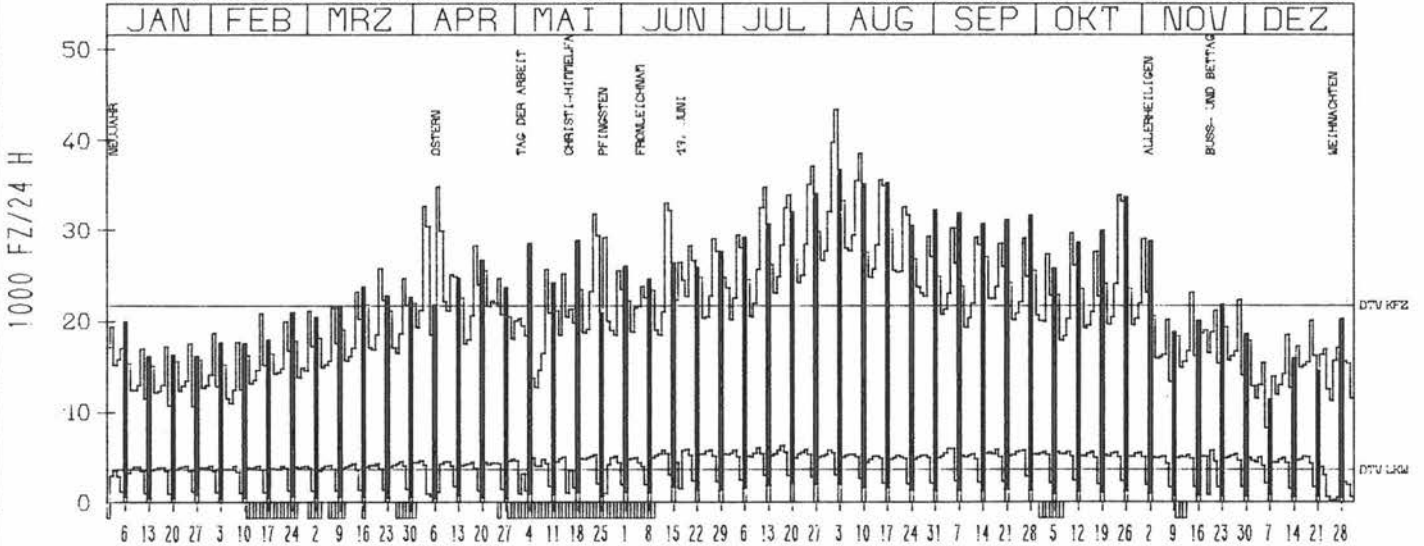
NR.: 3324 3 304

LAND: NIEDERSACHSEN
 STRASSE: A 7
 KM: 115,7
 NETZKNOTEN:

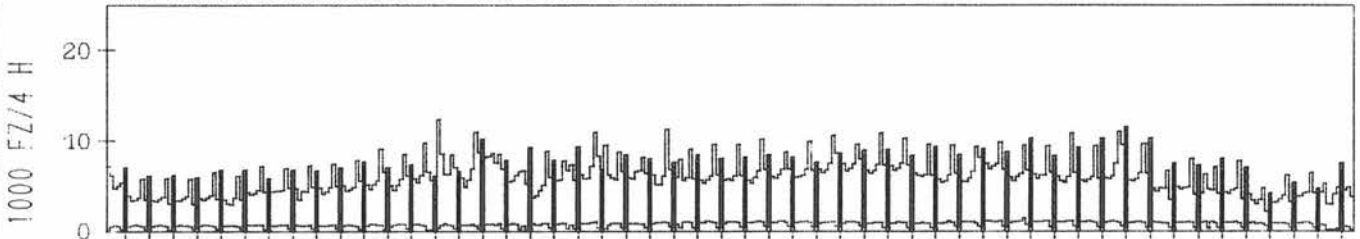
RICHTUNG NÖRD

DTV KFZ 21702
 DTV LKW 3638 = 16,76 %
 MAX WERKTAG 33889 FR 24,10
 MAX FER-WKTAG 43369 SA 2,8
 MAX SO+FEITAG 36744 SO 3,8

TÄGLICHE VERKEHRSMENGE



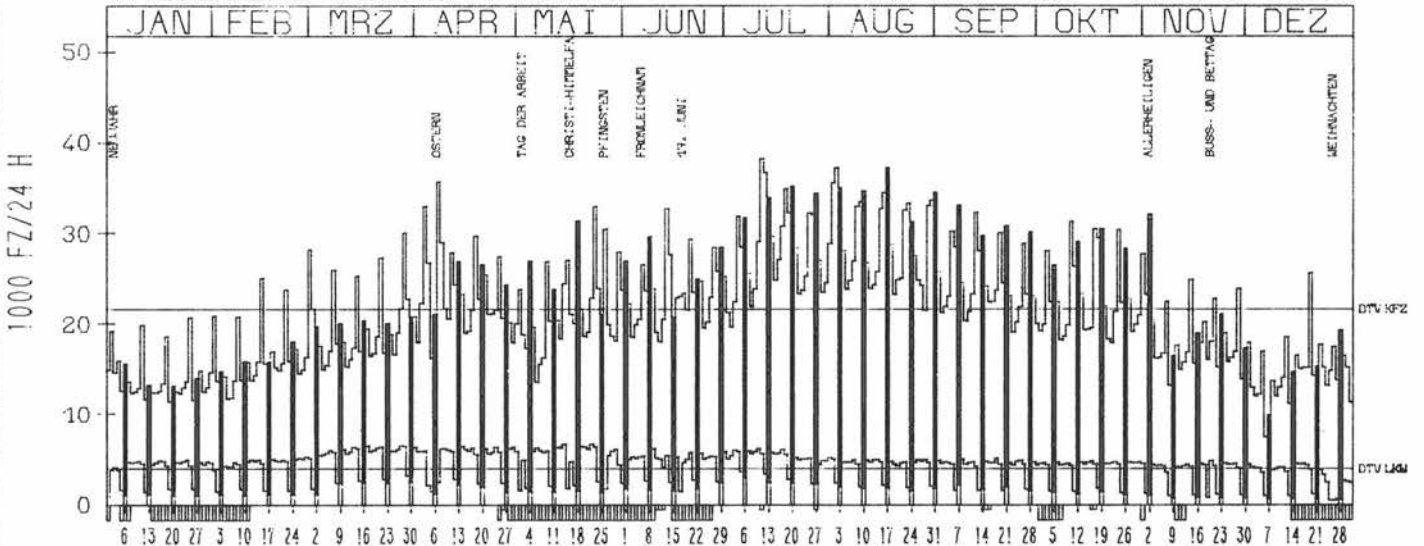
VERKEHRSMENGEN 15-19 UHR



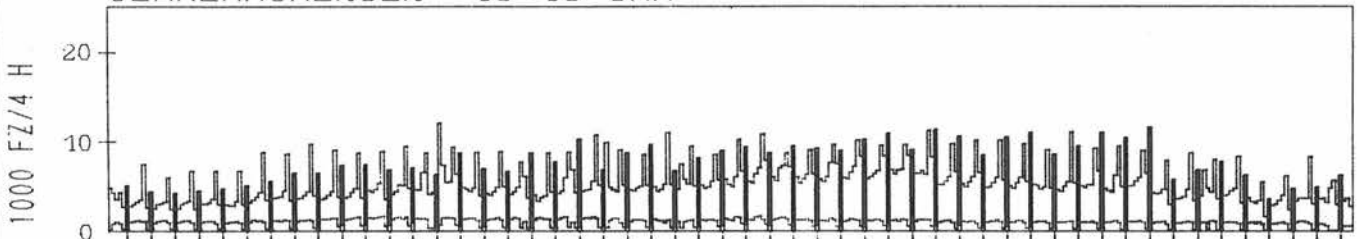
RICHTUNG SÜED

DTV KFZ 21596
 DTV LKW 3969 = 18,38 %
 MAX WERKTAG 32701 FR 13,6
 MAX FER-WKTAG 38225 FR 11,7
 MAX SO+FEITAG 37196 SO 17,8

TÄGLICHE VERKEHRSMENGE



VERKEHRSMENGEN 15-19 UHR



JAHRESGANGLINIEN 1980

ZST: HILDESHEIM

LAND: NIEDERSACHSEN

NR.: 3825 3 308

STRASSE: A 7

KM:

81,5

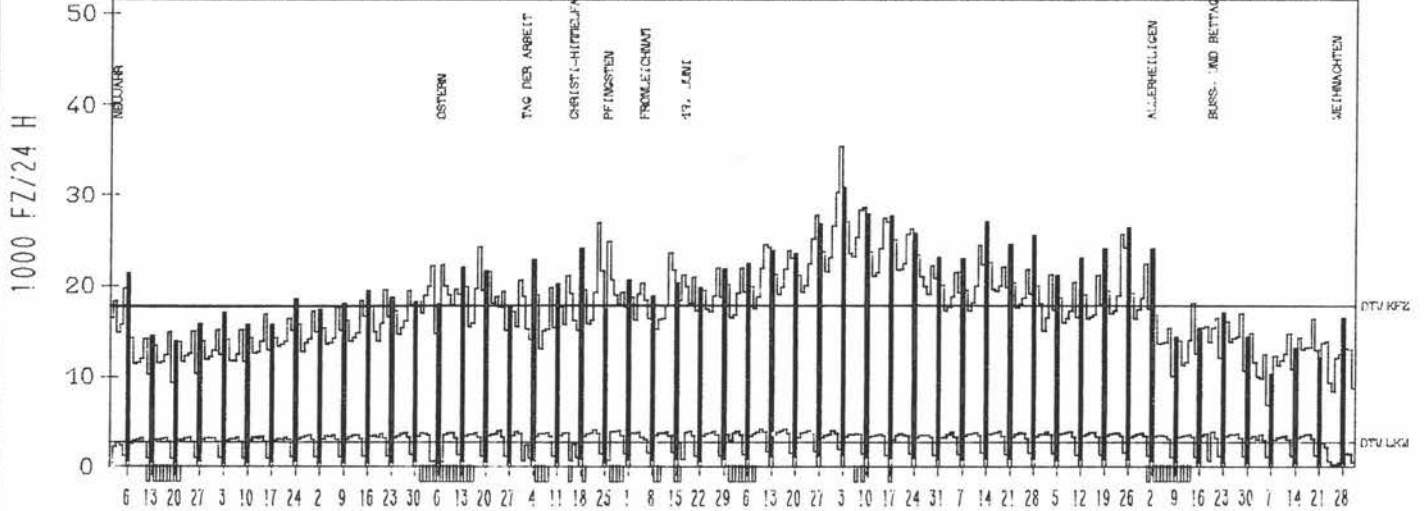
NETZKNOTEN:

RICHTUNG NÖRD

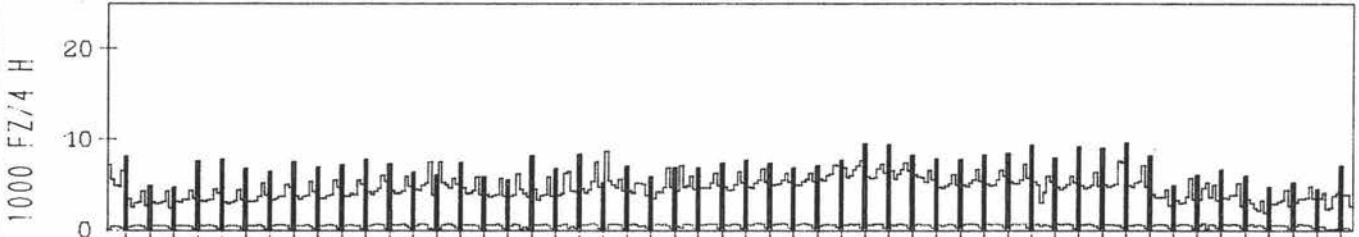
DTV KFZ	17747
DTV LKW	2615 = 14,73 %
MAX WERKTAG	26896 FR 23. 5.
MAX FER-WKTAG	35257 SA 2. 8.
MAX SO+FEITAG	30729 SO 3. 8.

TÄGLICHE VERKEHRSMENGE

JAN FEB MRZ APR MAI JUN JUL AUG SEP OKT NOV DEZ



VERKEHRSMENGEN 15-19 UHR

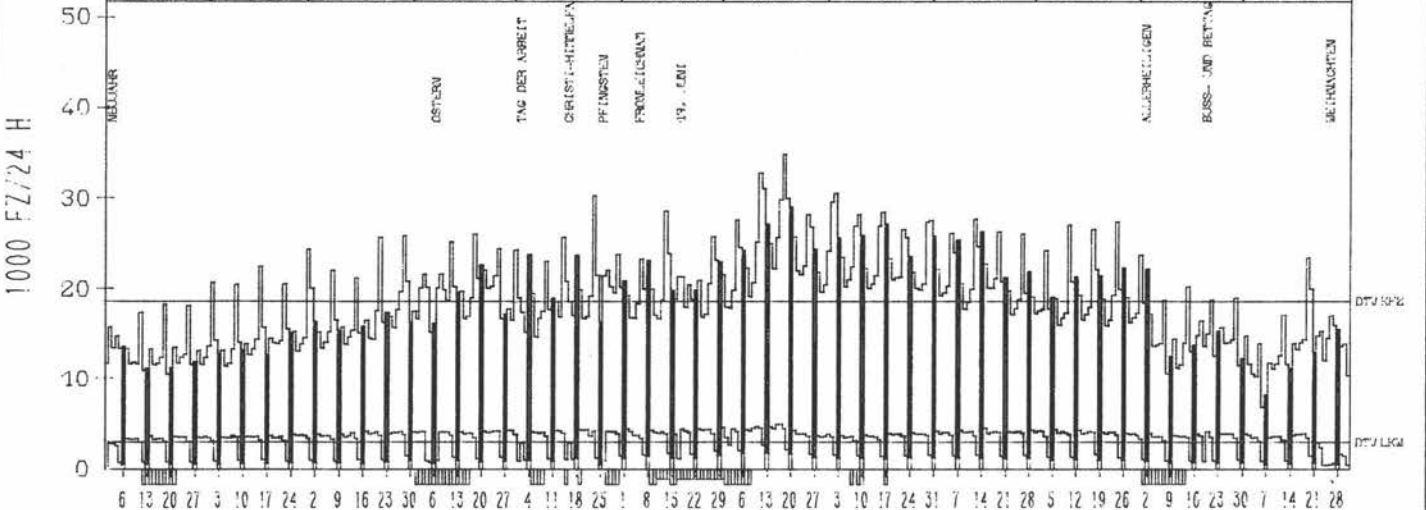


RICHTUNG SÜED

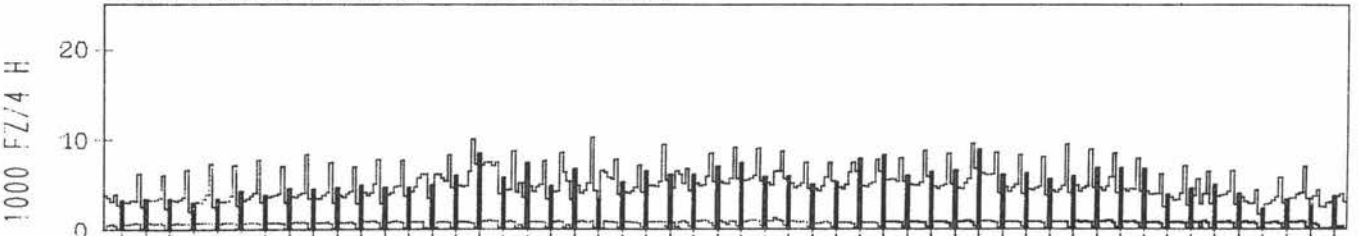
DTV KFZ	18614
DTV LKW	2925 = 15,71 %
MAX WERKTAG	30276 FR 23. 5.
MAX FER-WKTAG	34885 FR 18. 7.
MAX SO+FEITAG	29074 SO 20. 7.

TÄGLICHE VERKEHRSMENGE

JAN FEB MRZ APR MAI JUN JUL AUG SEP OKT NOV DEZ



VERKEHRSMENGEN 15-19 UHR



JAHRESGANGLINIEN 1980

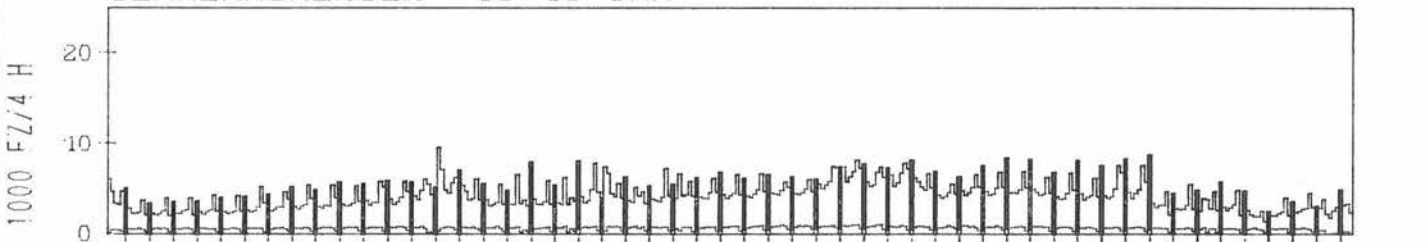
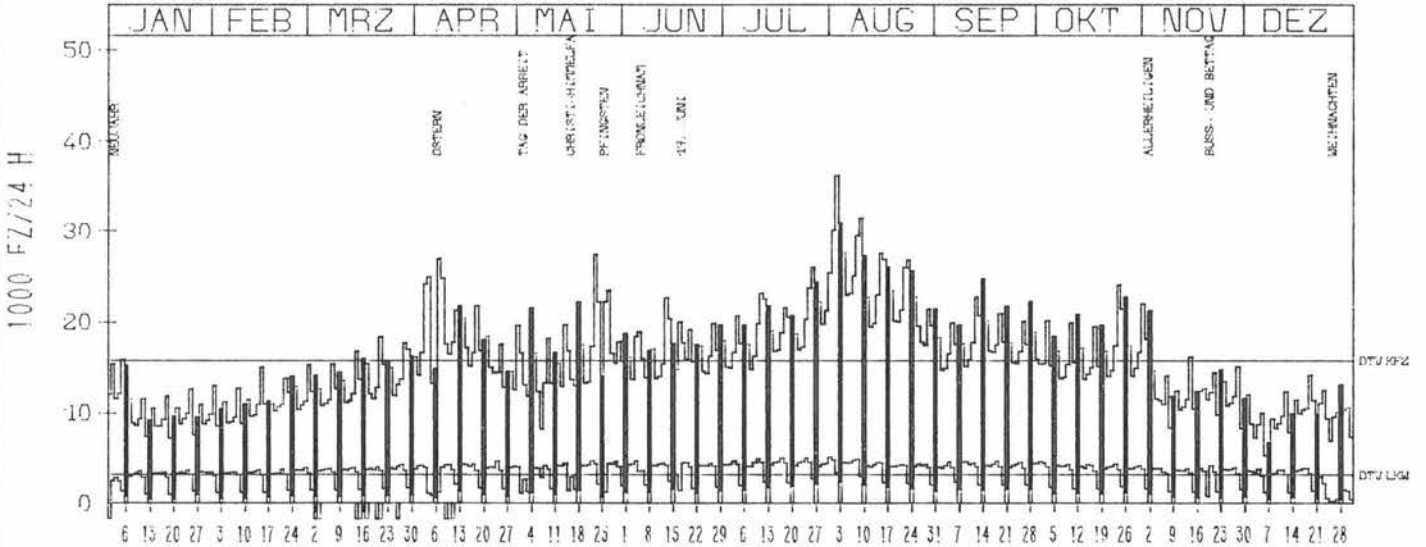
ZST: DUEDERÖDE <SEESSEN>
 NR.: 4126 4 602

LAND: NIEDERSACHSEN
 STRASSE: A 7
 KM: 228.8
 NETZKNOTEN:

RICHTUNG NÖRD

DTV KFZ 15695
 DTV LKW 3107 = 19.80 %
 MAX WERKTAG 27413 FR 23. 5. 8.
 MAX FER-WKTAG 36122 SA 2. 8. 8.
 MAX SO+FEITAG 30774 SO 3. 8. 8.

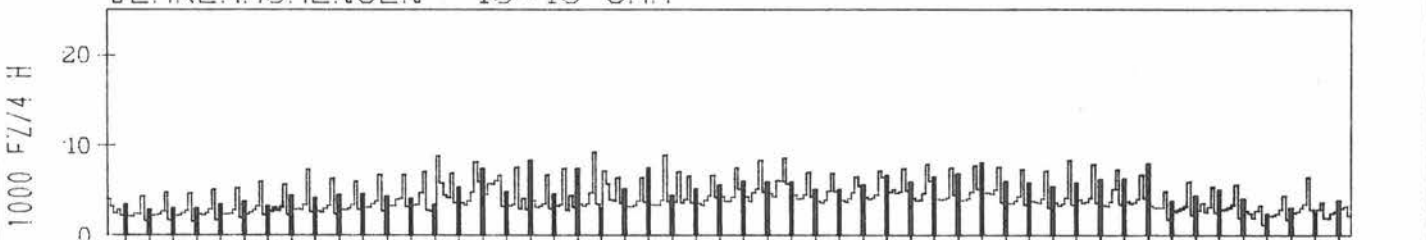
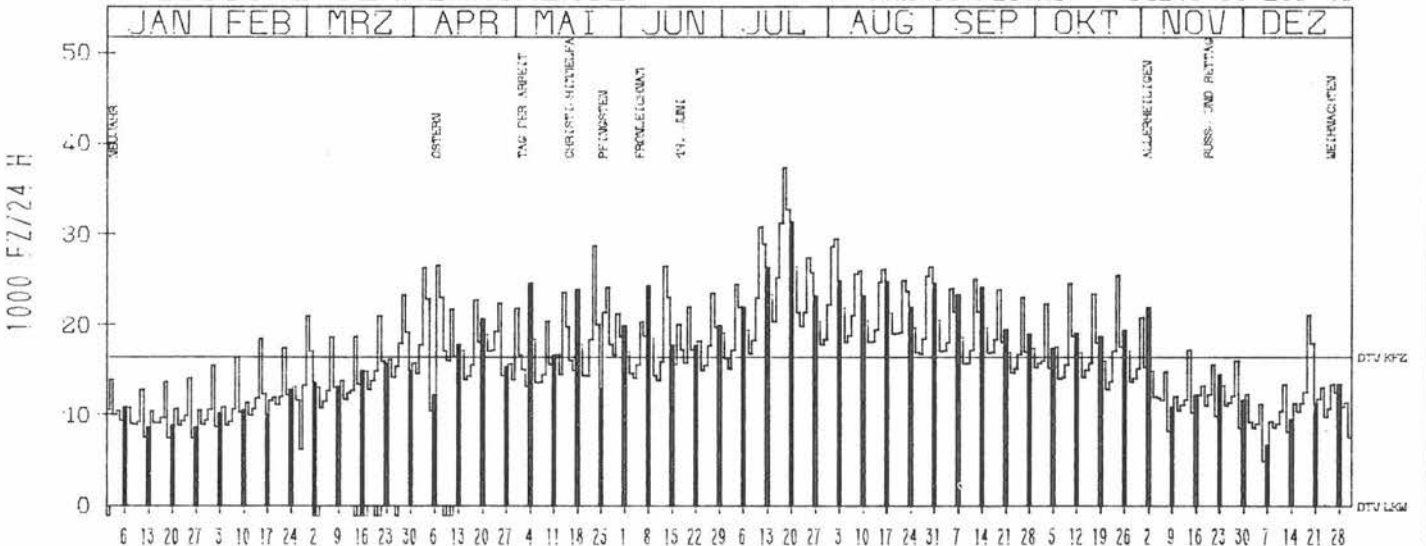
TÄGLICHE VERKEHRSMENGE



RICHTUNG SÜED

DTV KFZ 16398
 DTV LKW 0 = 0.00 %
 MAX WERKTAG 28687 FR 23. 5. 8.
 MAX FER-WKTAG 37279 FR 16. 7. 8.
 MAX SO+FEITAG 31275 SO 20. 7. 8.

TÄGLICHE VERKEHRSMENGE



JAHRESGANGLINIEN 1980

ZST: STÖTEL
 NR.: 2517 3 343

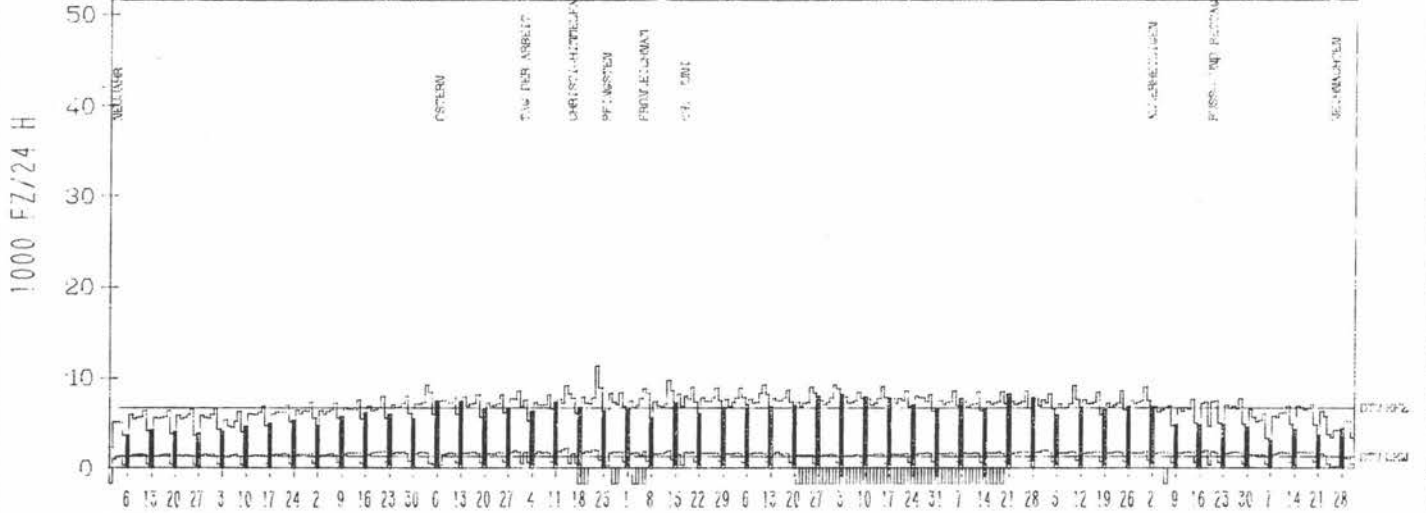
LAND: NIEDERSACHSEN
 STRASSE: A 27
 KM: 115,0
 NETZKNOTEN:

RICHTUNG NÖRD


DTV KFZ 6743
 DTV LKW 1268 = 18,60 %
 MAX WERKTAG 11208 FR 23.5
 MAX FER-WKTAG 9243 DO 3.4
 MAX SO+FEITAG 6360 FR 4.4

TÄGLICHE VERKEHRSMENGE

JAN FEB MRZ APR MAI JUN JUL AUG SEP OKT NOV DEZ



VERKEHRSMENGEN 15-19 UHR

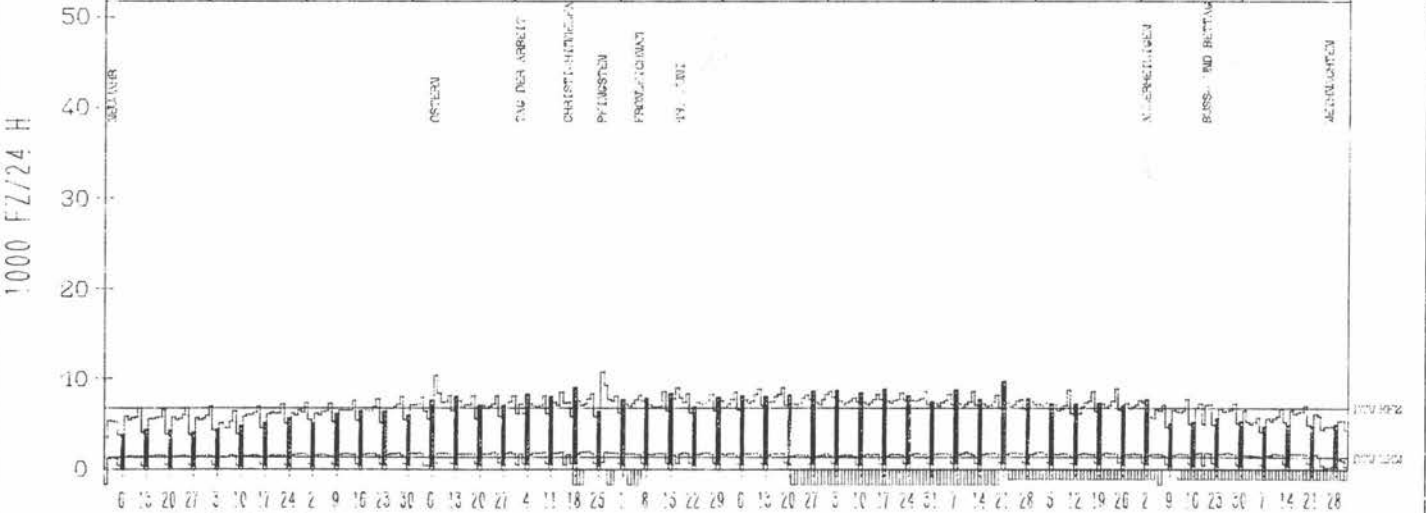


RICHTUNG SÜED

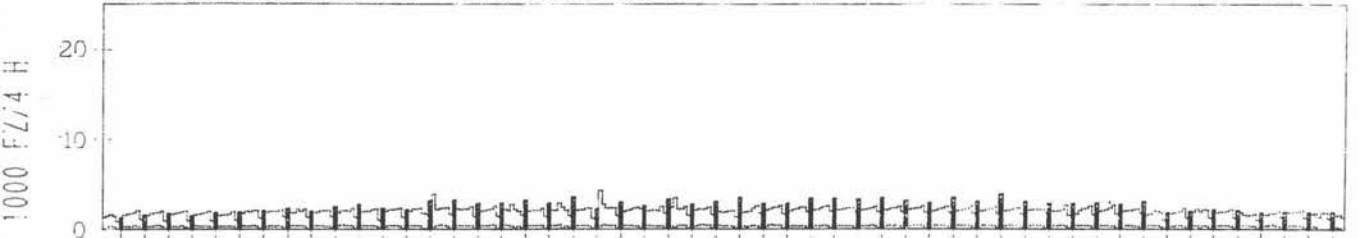
DTV KFZ 6796
 DTV LKW 1267 = 18,65 %
 MAX WERKTAG 8664 FR 13.6
 MAX FER-WKTAG 9303 DI 27.5
 MAX SO+FEITAG 10758 MO 26.5

TÄGLICHE VERKEHRSMENGE

JAN FEB MRZ APR MAI JUN JUL AUG SEP OKT NOV DEZ



VERKEHRSMENGEN 15-19 UHR



JAHRESGANGLINIEN 1980

ZST: HASBRUCH

LAND:
STRASSE:
KM:
NETZKNOTEN:

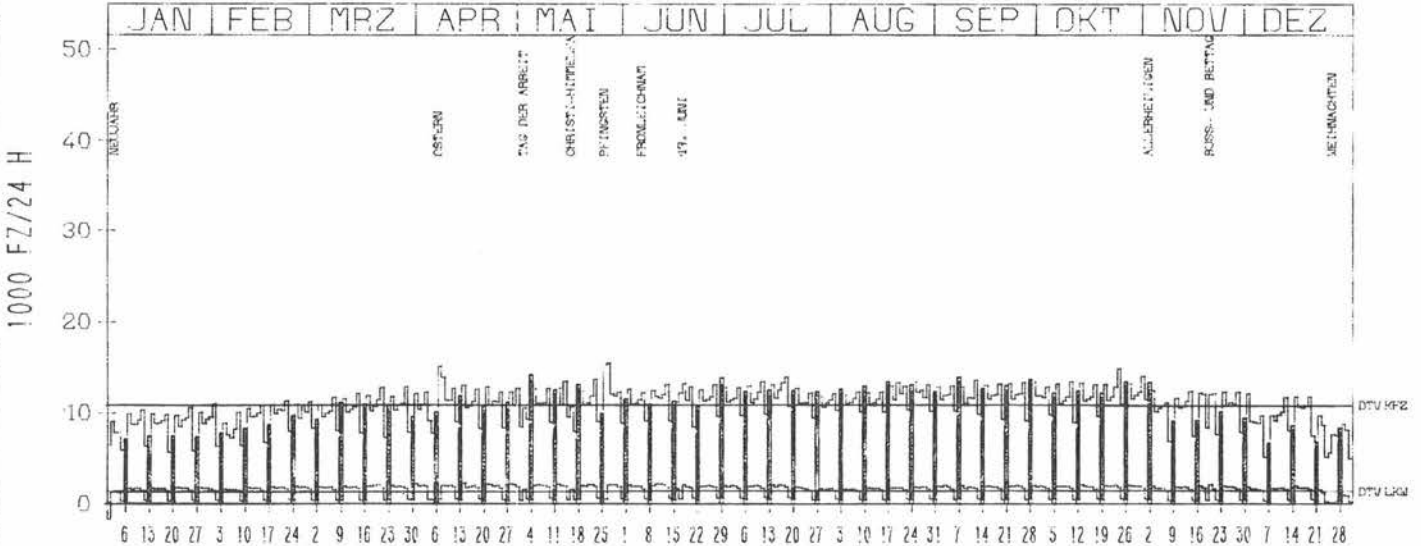
NIEDERSACHSEN
A 28
22+3

NR.: 2916 3 315

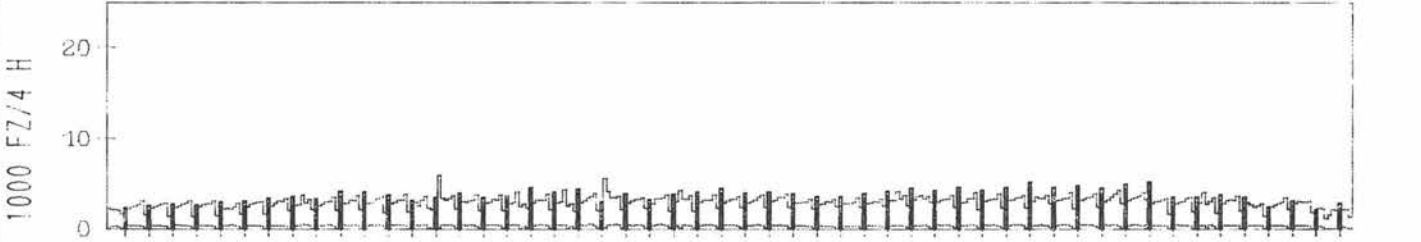
RICHTUNG OST

DTV KFZ 10875
DTV LKW 1375 = 12,65 %
MAX WERKTAG 14912 FR 24,10 %
MAX FER-WKTAG 15565 DI 27,5 %
MAX SO+FEITAG 15406 MO 26,5 %

TAEGLICHE VERKEHRSMENGE



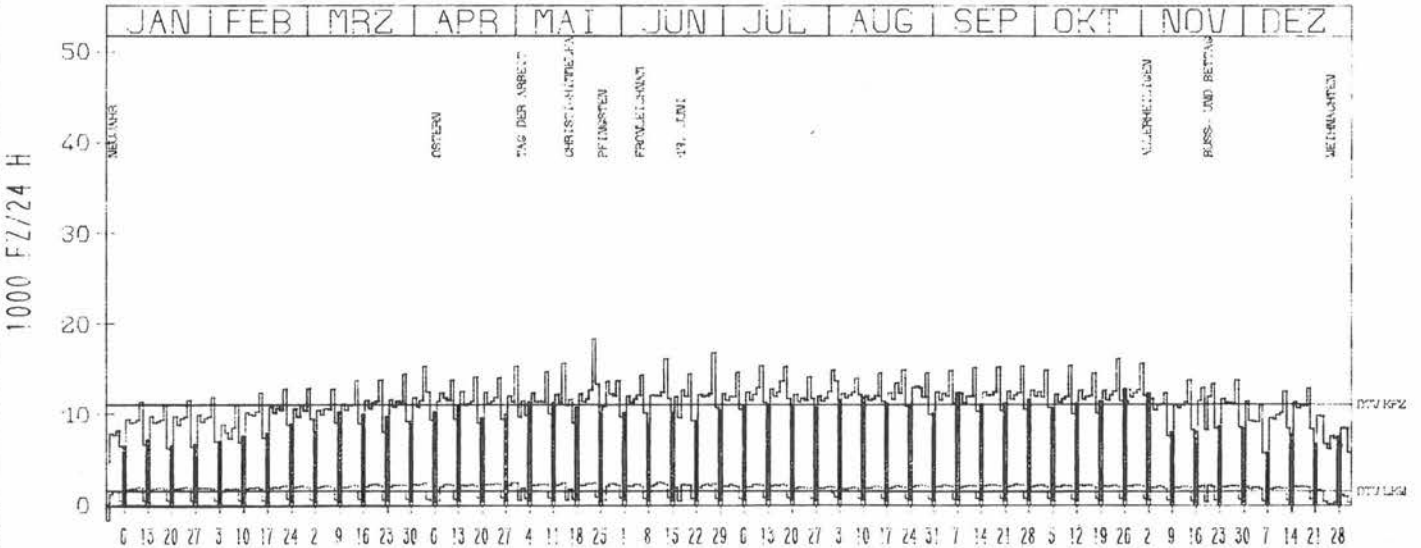
VERKEHRSMENGEN 15-19 UHR



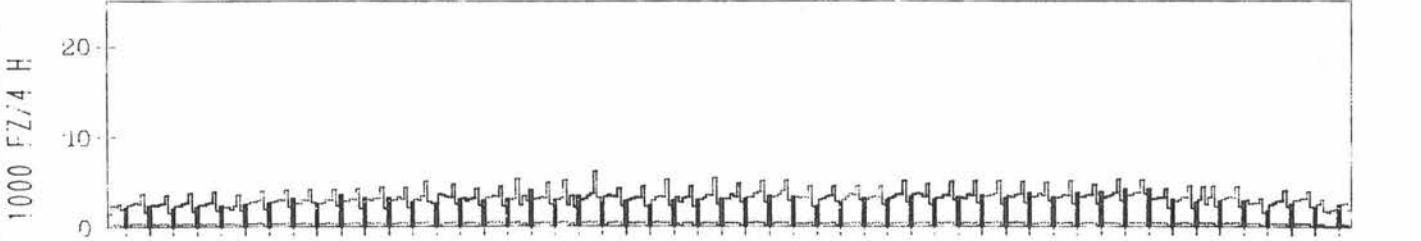
RICHTUNG WEST

DTV KFZ 11110
DTV LKW 1563 = 14,07 %
MAX WERKTAG 18346 FR 23,5 %
MAX FER-WKTAG 16799 FR 27,6 %
MAX SO+FEITAG 12803 SO 26,10 %

TAEGLICHE VERKEHRSMENGE



VERKEHRSMENGEN 15-19 UHR



JAHRESGANGLINIEN 1980

ZST: WEMKENDORF

LAND: NIEDERSACHSEN


NR.: 2714 3 349

STRASSE: A 29
 KM: 39,4
 NETZKNOTEN:

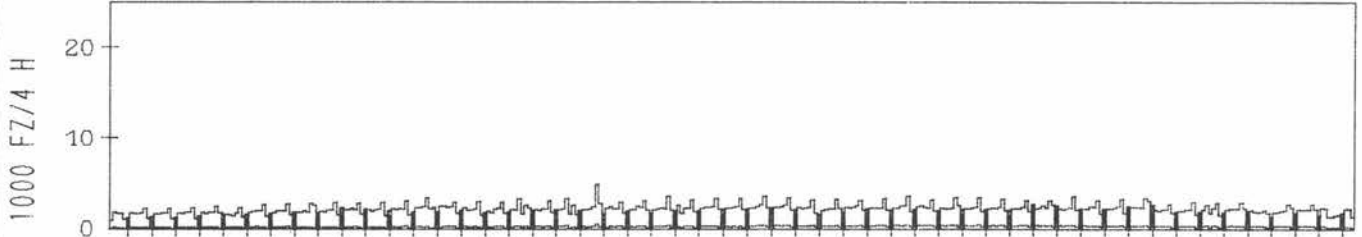
RICHTUNG NÖRD

DTV KFZ 7272
 DTV LKW 913 = 12,56 %
 MAX WERKTAG 12962 FR 23,5 %
 MAX FER-WKTAG 11526 SA 2,8 %
 MAX SO+FEITAG 10686 SO 27,7 %

TAEGLICHE VERKEHRSMENGE



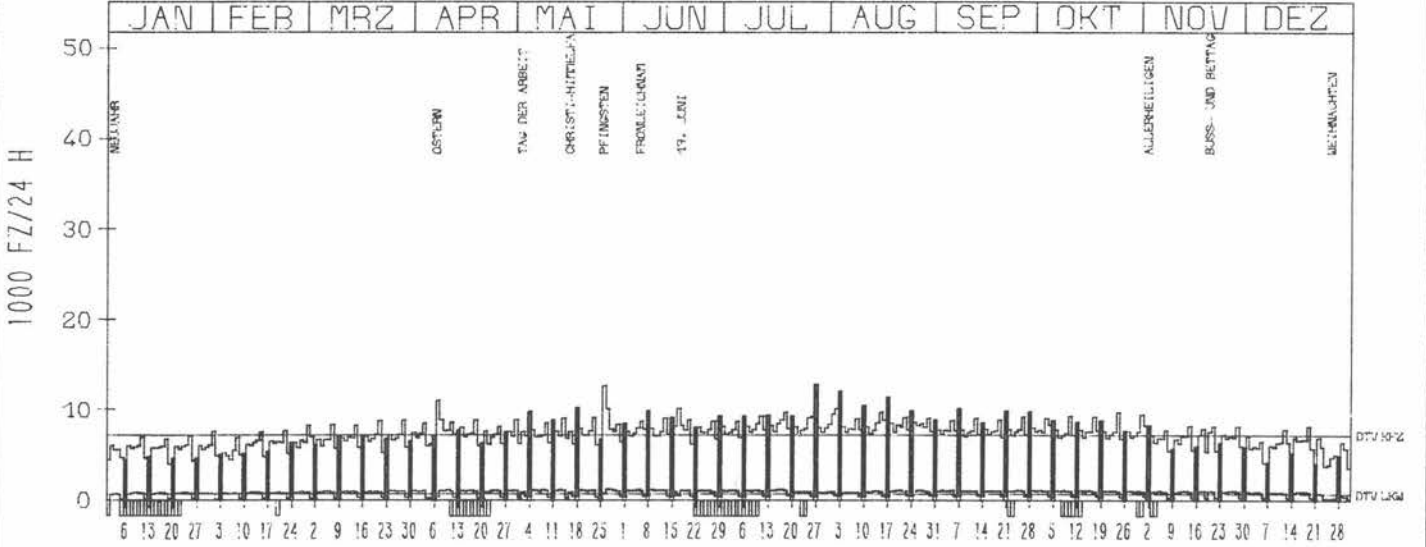
VERKEHRSMENGEN 15-19 UHR



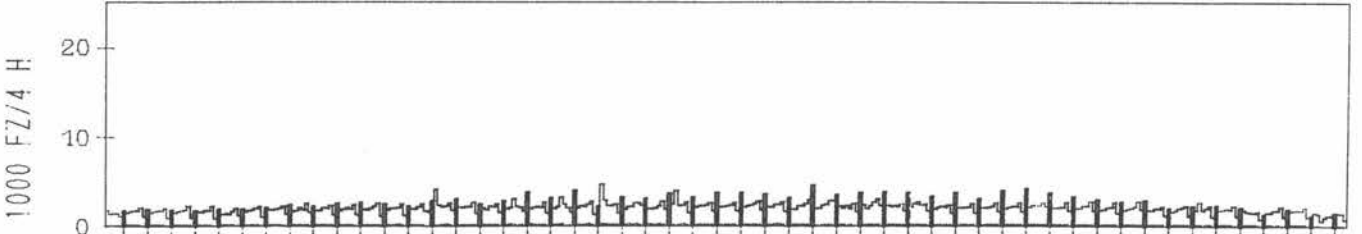
RICHTUNG SUED

DTV KFZ 7333
 DTV LKW 721 = 9,83 %
 MAX WERKTAG 9815 FR 24,10 %
 MAX FER-WKTAG 10226 SA 2,8 %
 MAX SO+FEITAG 12881 SO 27,7 %

TAEGLICHE VERKEHRSMENGE



VERKEHRSMENGEN 15-19 UHR



JAHRESGANGLINIEN 1980

20

ZST: OLDENBURG-HAFEN

LAND: NIEDERSACHSEN

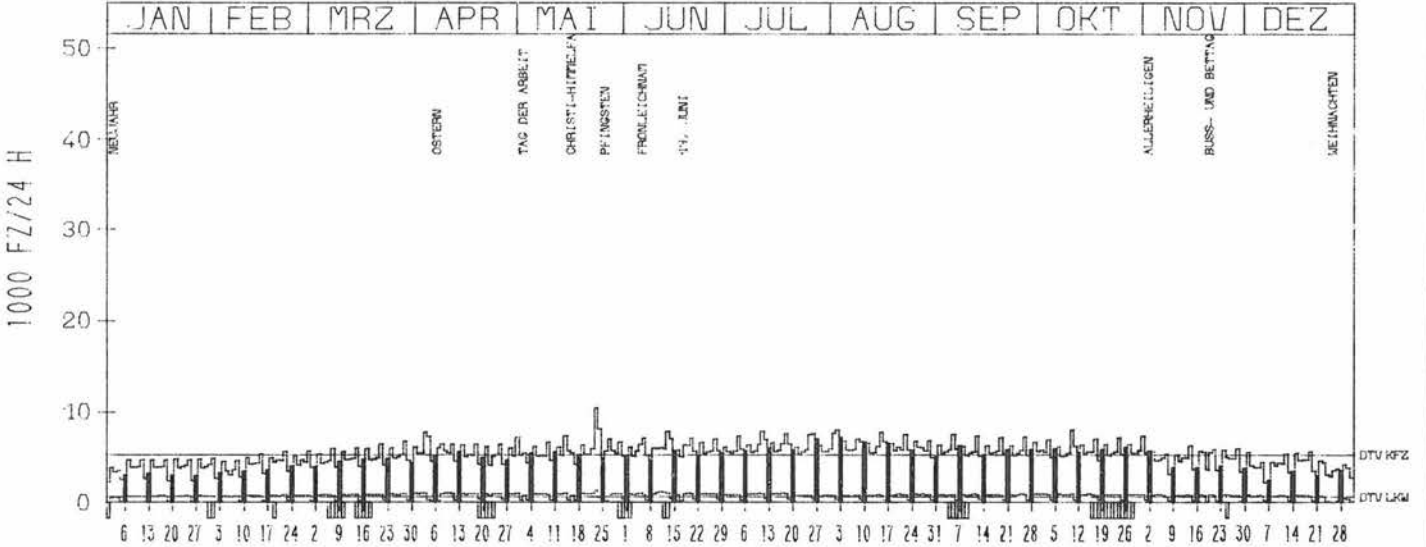
NR.: 2815 3 352

STRASSE: A 29
KM: 151.2
NETZKNOTEN:

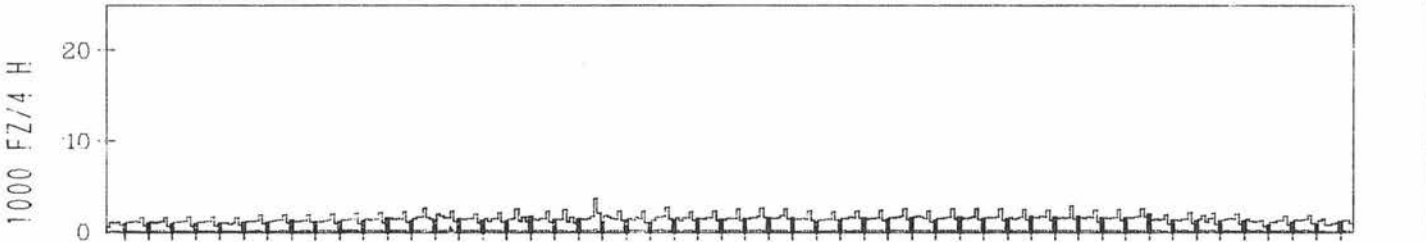
RICHTUNG NÖRD

DTV KFZ 5307
DTV LKW 653 = 12.31 %
MAX WERKTAG 10423 FR 23.5 %
MAX FER-WKTAG 8113 SA 24.5 %
MAX SO+FEITAG 7262 FR 4.4 %

TÄGLICHE VERKEHRSMENGE



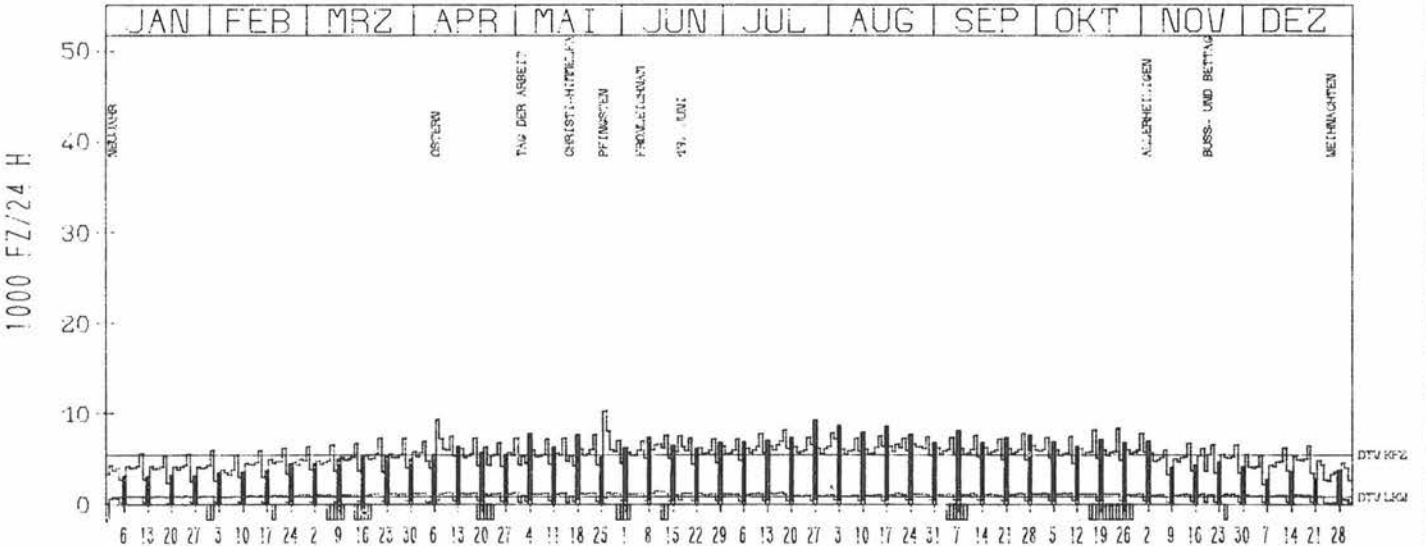
VERKEHRSMENGEN 15-19 UHR



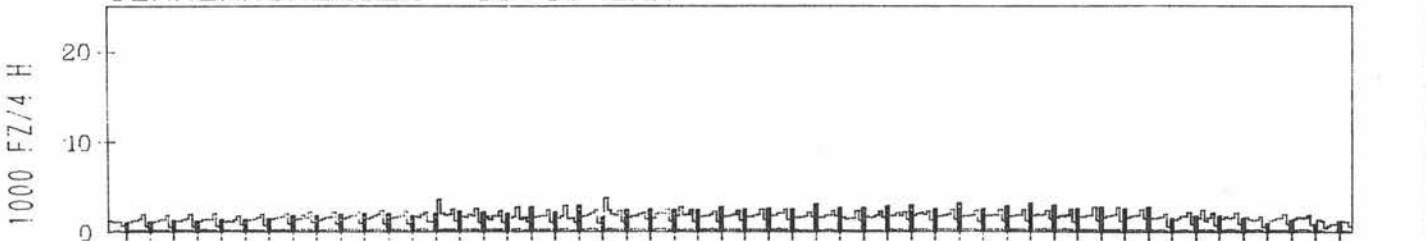
RICHTUNG SÜED

DTV KFZ 5477
DTV LKW 807 = 14.72 %
MAX WERKTAG 7782 FR 31.10 %
MAX FER-WKTAG 8182 FR 18.7 %
MAX SO+FEITAG 10287 MO 26.5 %

TÄGLICHE VERKEHRSMENGE



VERKEHRSMENGEN 15-19 UHR



JAHRESGANGLINIEN 1980


ZST: RIEPE
 NR.: 2610 3 350

LAND: NIEDERSACHSEN
 STRASSE: A 31
 KM:
 NETZKNOTEN:


RICHTUNG NORD

DTV KFZ 3065
 DTV LKW 514 = 16,76 %
 MAX WERKTAG 4902 FR 23, 5_n
 MAX FER-WKTAG 4319 DO 3, 4_n
 MAX SO+FEITAG 4199 FR 4, 4_n

TAEGLICHE VERKEHRSMENGE



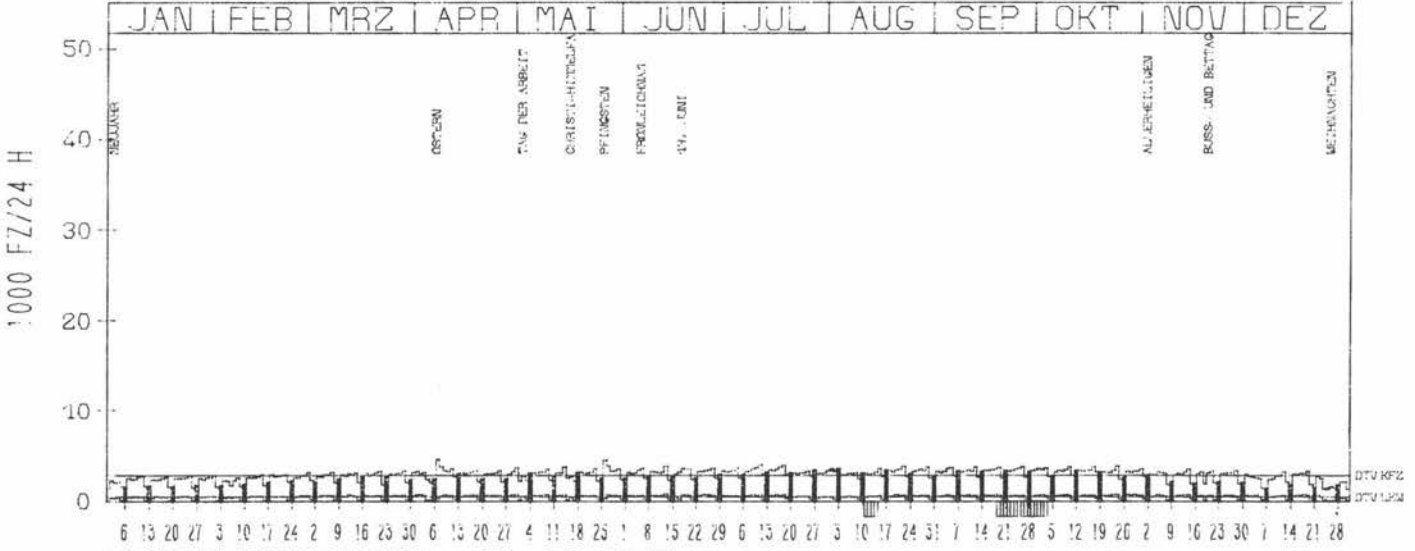
VERKEHRSMENGEN 15-19 UHR



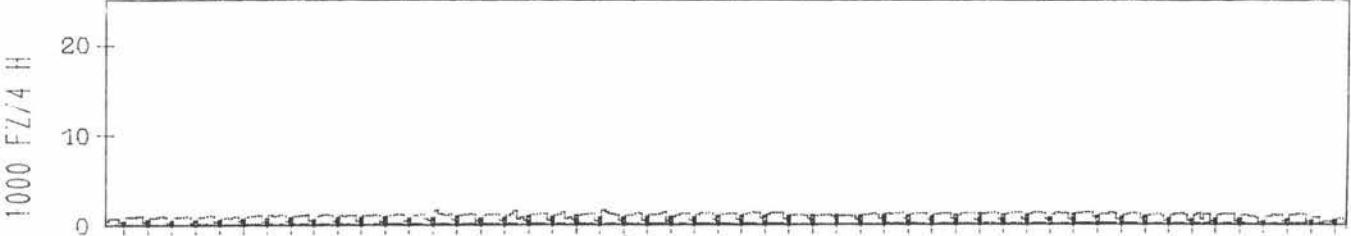
RICHTUNG SUED

DTV KFZ 2897
 DTV LKW 451 = 15,58 %
 MAX WERKTAG 3884 FR 24, 10_n
 MAX FER-WKTAG 4058 FR 11, 7_n
 MAX SO+FEITAG 4651 MO 7, 4_n

TAEGLICHE VERKEHRSMENGE



VERKEHRSMENGEN 15-19 UHR



JAHRESGANGLINIEN 1980

ZST: BREMEN-WESERBRUECKE

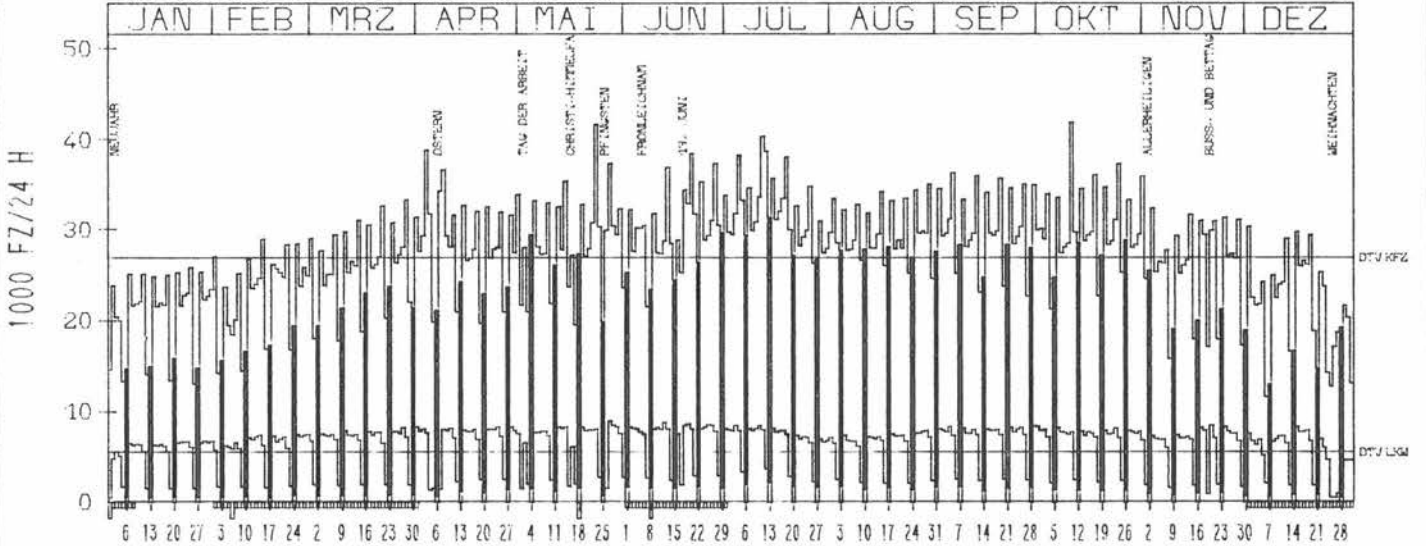
LAND: BREMEN
 STRASSE: A 1
 KM: 108,6
 NETZKNOTEN:

NR.: 2919 2 401

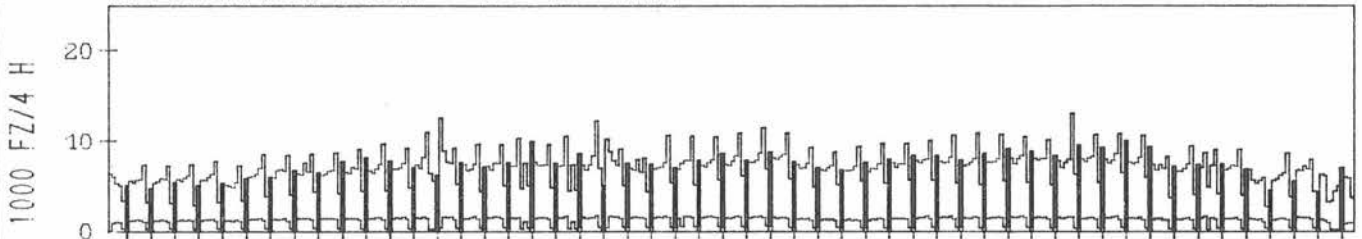
RICHTUNG NÖRD

DTV KFZ 27065
 DTV LKW 5608 = 20,72 %
 MAX WERKTAG 42054 FR 10,10 %
 MAX FER-WKTAG 40438 FR 11,7 %
 MAX SO+FEITAG 34402 MO 7,4 %

TÄGLICHE VERKEHRSMENGE



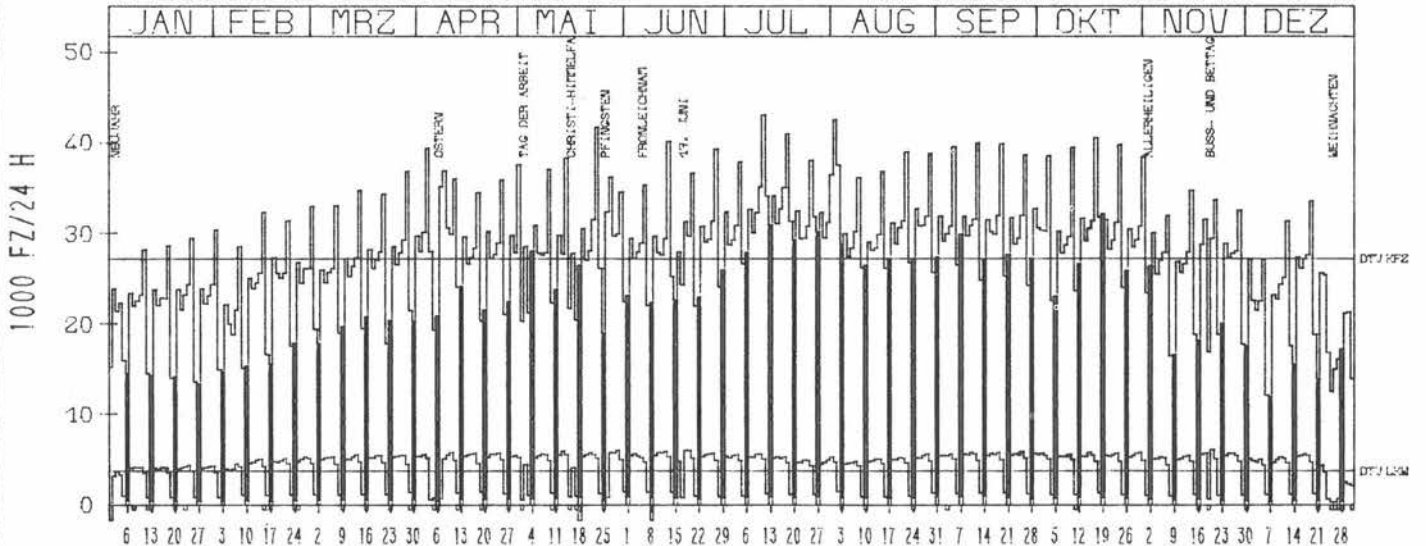
VERKEHRSMENGEN 15-19 UHR



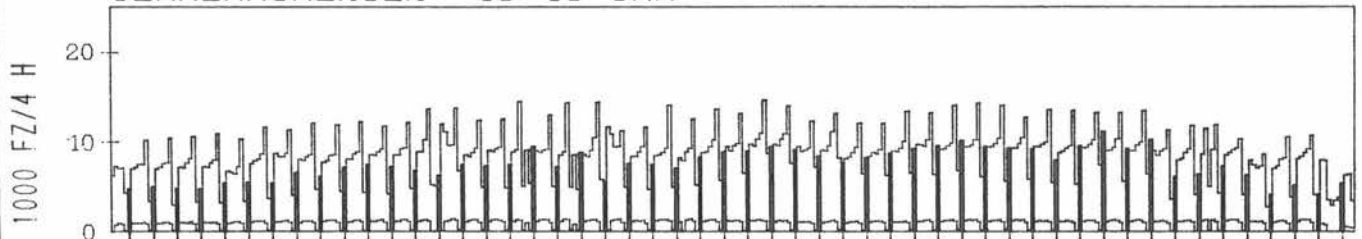
RICHTUNG SÜED

DTV KFZ 27219
 DTV LKW 3723 = 13,68 %
 MAX WERKTAG 41715 FR 23,5 %
 MAX FER-WKTAG 43011 FR 11,7 %
 MAX SO+FEITAG 35142 MO 7,4 %

TÄGLICHE VERKEHRSMENGE



VERKEHRSMENGEN 15-19 UHR



JAHRESGANGLINIEN 1980

ZST: SCHWARZER WEG
 NR.: 2818 2 403

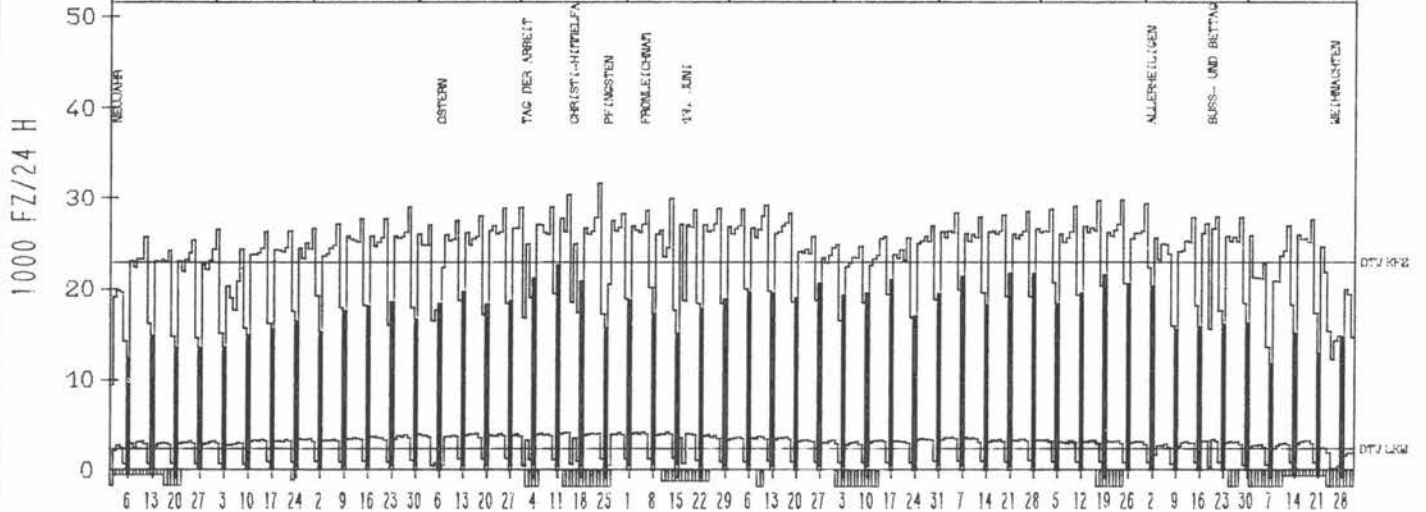
LAND: BREMEN
 STRASSE: A 27
 KM: 75,7
 NETZKNOTEN:

RICHTUNG SUED

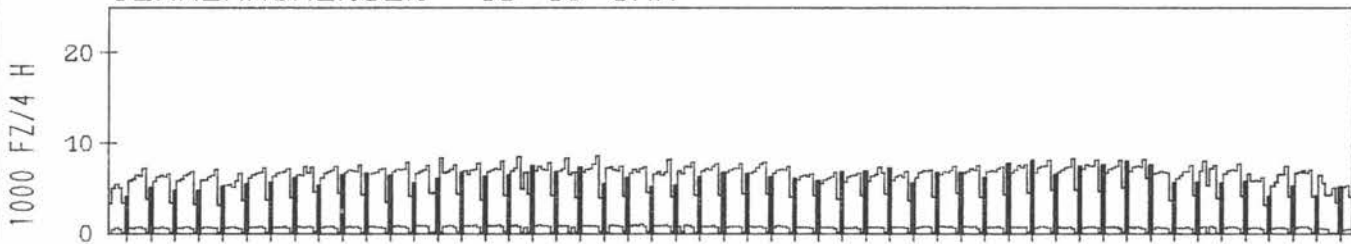
DTV KFZ 23042
 DTV LKW 2466 = 10,70 %
 MAX WERKTAG 29478 FR 31,10 %
 MAX FER-WKTAG 29263 FR 11,7 %
 MAX SO+FEITAG 22673 SO 11,5 %

TAEGLICHE VERKEHRSMENGE

JAN | FEB | MRZ | APR | MAI | JUN | JUL | AUG | SEP | OKT | NOV | DEZ



VERKEHRSMENGEN 15-19 UHR

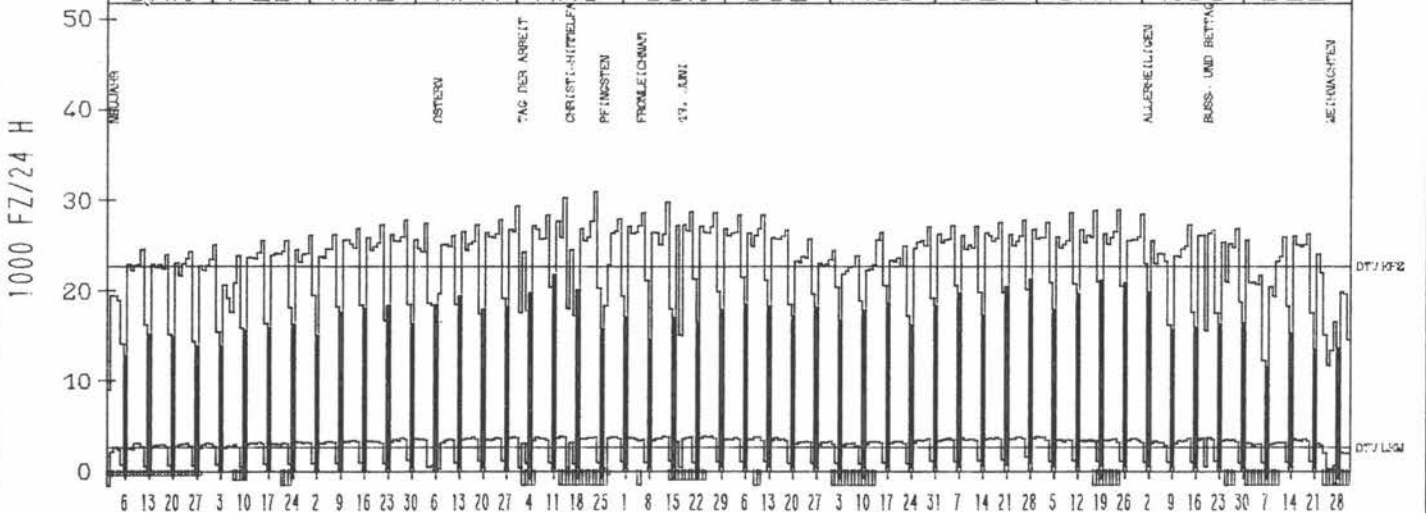


RICHTUNG NORD

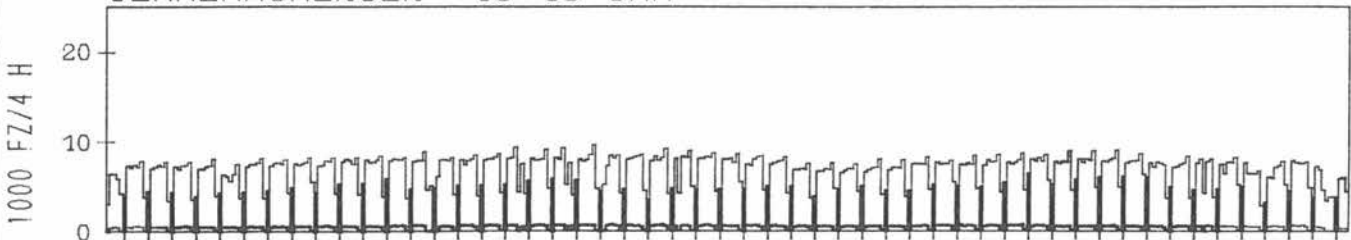
DTV KFZ 22532
 DTV LKW 2451 = 10,88 %
 MAX WERKTAG 29639 FR 13,6 %
 MAX FER-WKTAG 28433 FR 27,6 %
 MAX SO+FEITAG 21647 SO 11,5 %

TAEGLICHE VERKEHRSMENGE

JAN | FEB | MRZ | APR | MAI | JUN | JUL | AUG | SEP | OKT | NOV | DEZ



VERKEHRSMENGEN 15-19 UHR



JAHRESGANGLINIEN 1980

ZST: PANREPEL

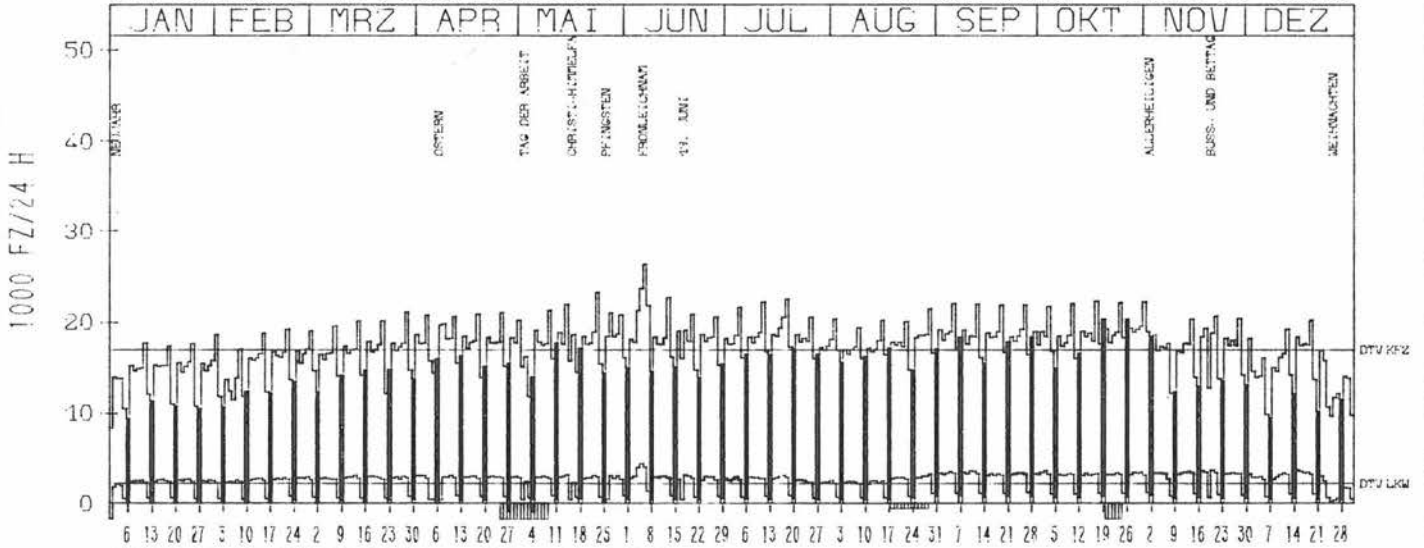
LAND: BREMEN
 STRASSE: A 27
 KM: 57,2
 NETZKNOTEN:

NR.: 2919 2 402

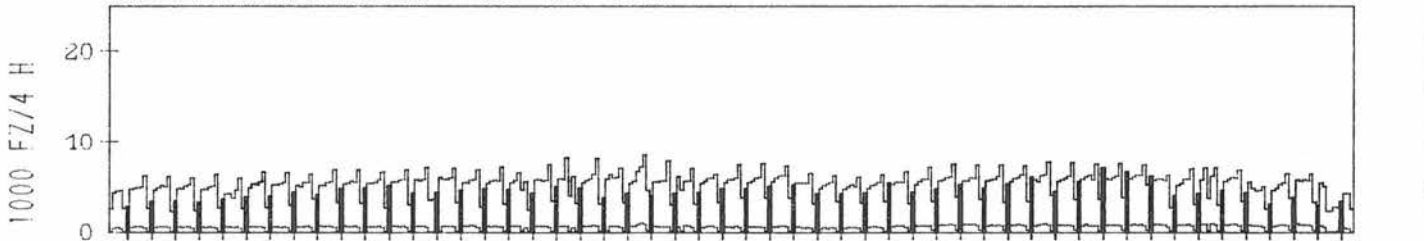
RICHTUNG SUED

DTV KFZ 16944
 DTV LKW 2204 = 13,01 %
 MAX WERKTAG 26412 FR 6, 6n
 MAX FER-WKTAG 22558 FR 18, 7n
 MAX SO+FEITAG 20284 SO 26, 10n

TAEGLICHE VERKEHRSMENGE



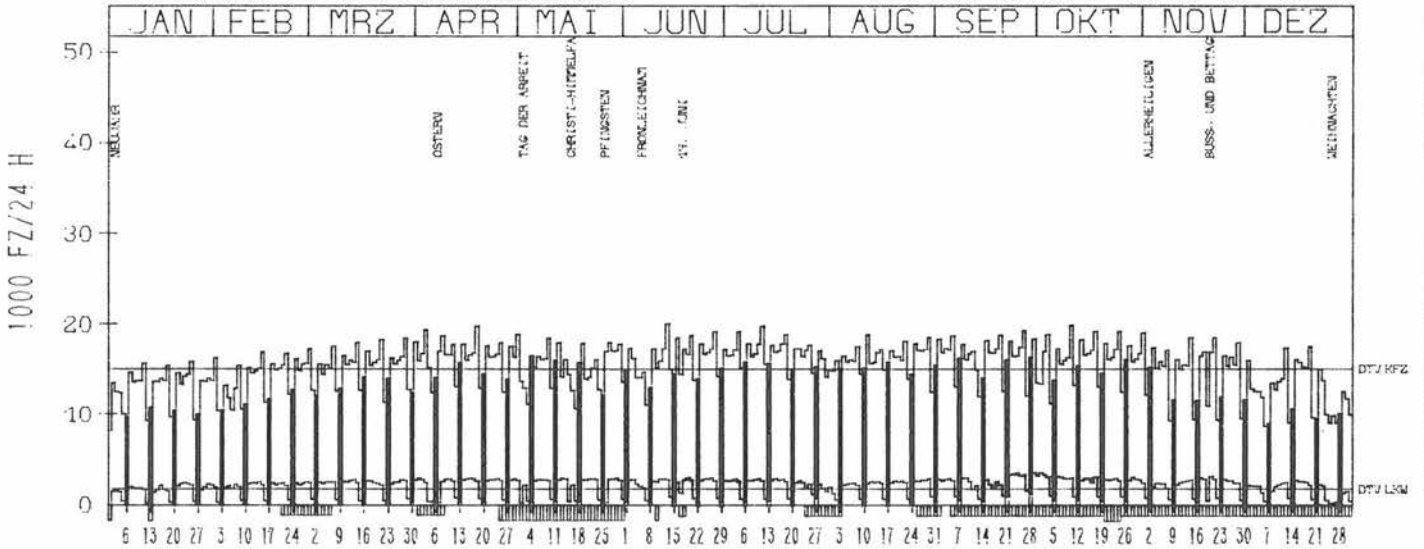
VERKEHRSMENGEN 15-19 UHR



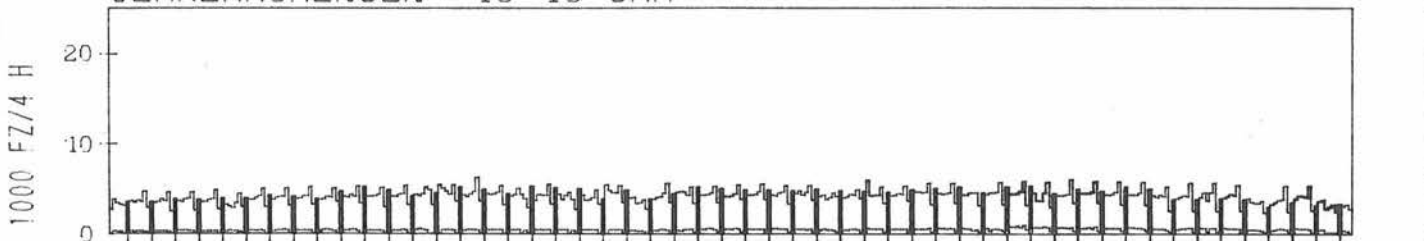
RICHTUNG NÖRD

DTV KFZ 15151
 DTV LKW 1863 = 12,29 %
 MAX WERKTAG 20049 FR 13, 6n
 MAX FER-WKTAG 19910 FR 11, 7n
 MAX SO+FEITAG 15899 SO 6, 7n

TAEGLICHE VERKEHRSMENGE



VERKEHRSMENGEN 15-19 UHR



JAHRESGANGLINIEN 1980

ZST: HENGSEN

LAND:
STRASSE:
KM:
NETZKNOTEN:

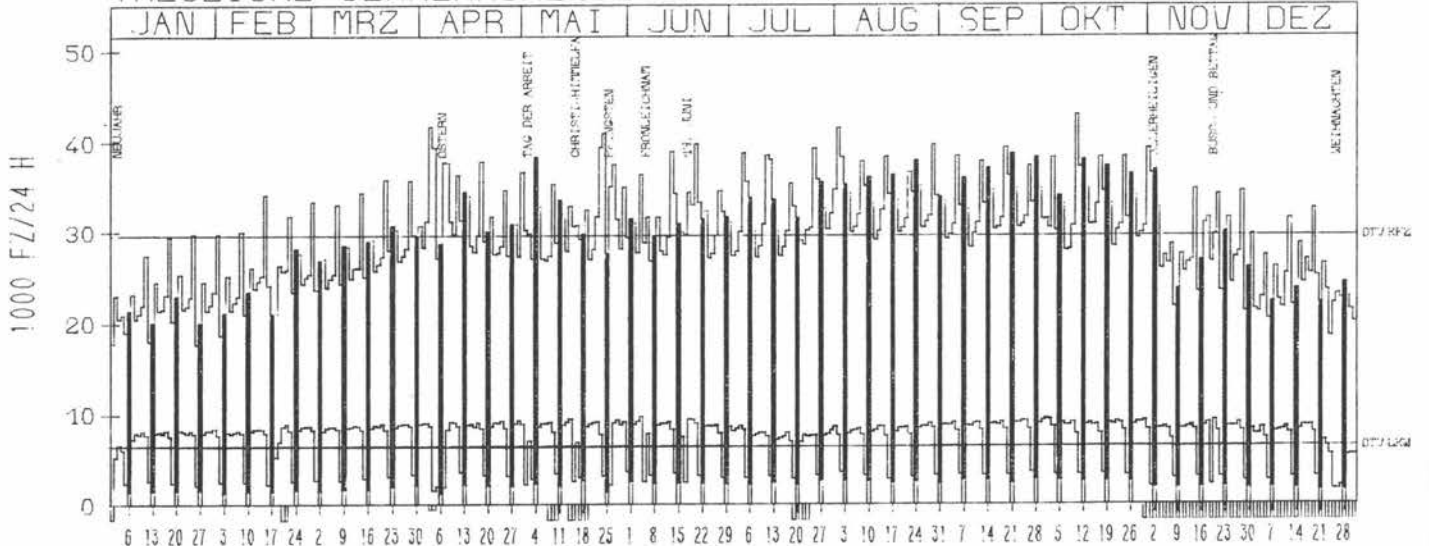
NORDRHEIN-WESTFALEN
A 1
73,7

NR.: 4511 5 101

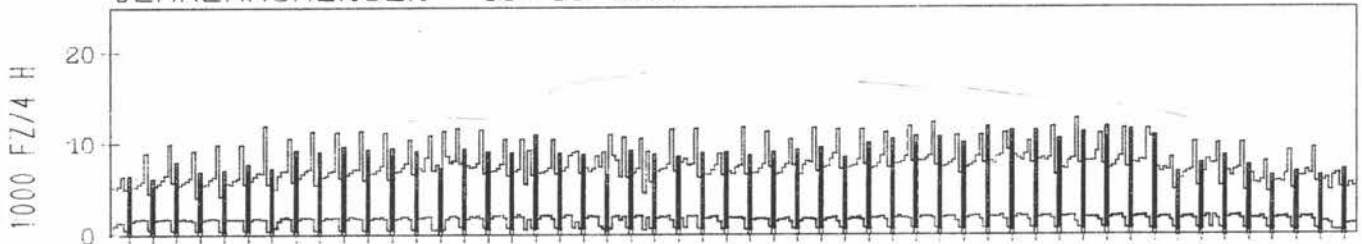
RICHTUNG NÖRD

DTV KFZ 29641
DTV LKW 6494 = 21,91 %
MAX WERKTAG 42933 FR 10,10 n
MAX FER-WKTAG 41735 DO 3,4 n
MAX SO+FEITAG 39359 FR 4,4 n

TÄGLICHE VERKEHRSMENGE



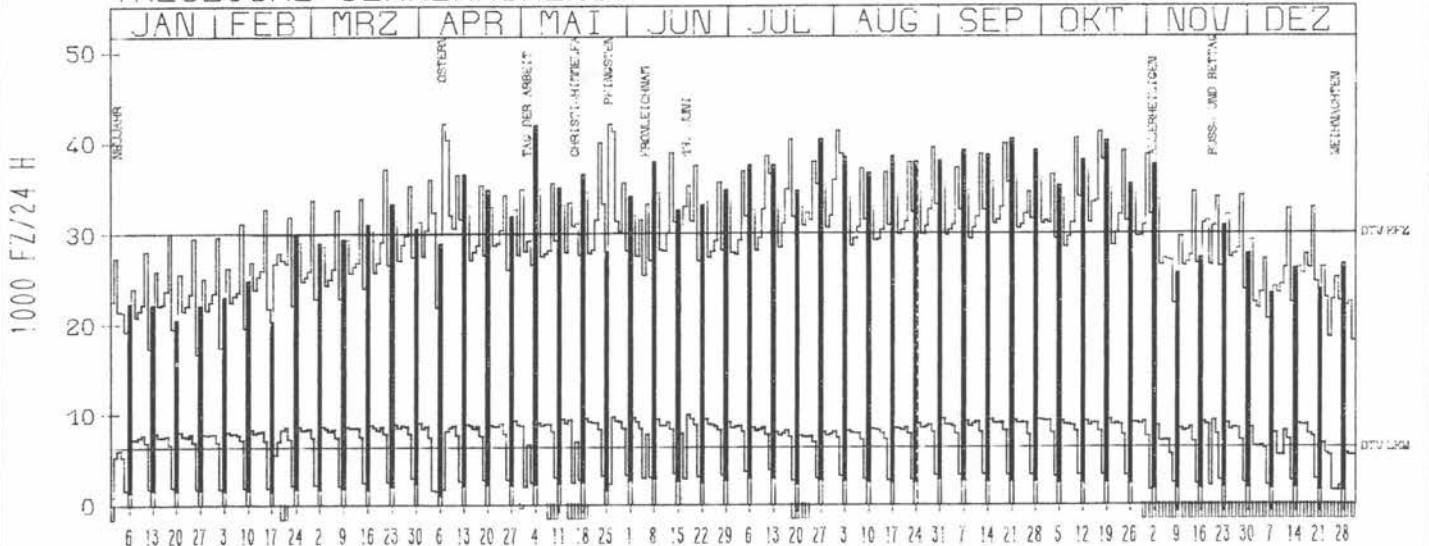
VERKEHRSMENGEN 15-19 UHR



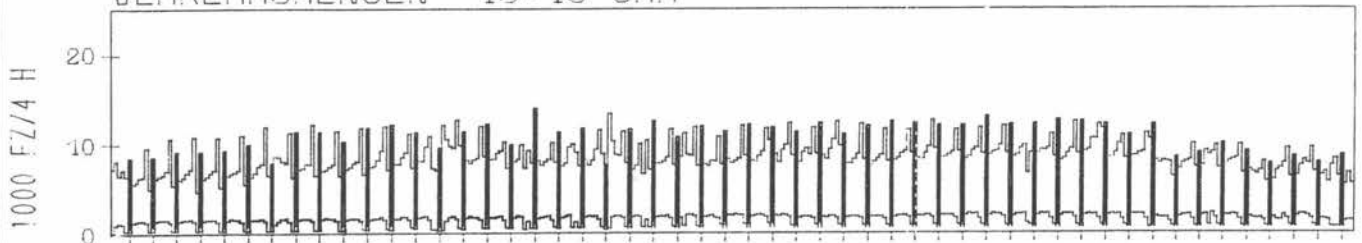
RICHTUNG SÜED

DTV KFZ 29999
DTV LKW 6231 = 20,77 %
MAX WERKTAG 41150 DI 27,5 n
MAX FER-WKTAG 41193 FR 1,8 n
MAX SO+FEITAG 42082 MO 7,4 n

TÄGLICHE VERKEHRSMENGE



VERKEHRSMENGEN 15-19 UHR



JAHRESGANGLINIEN 1980

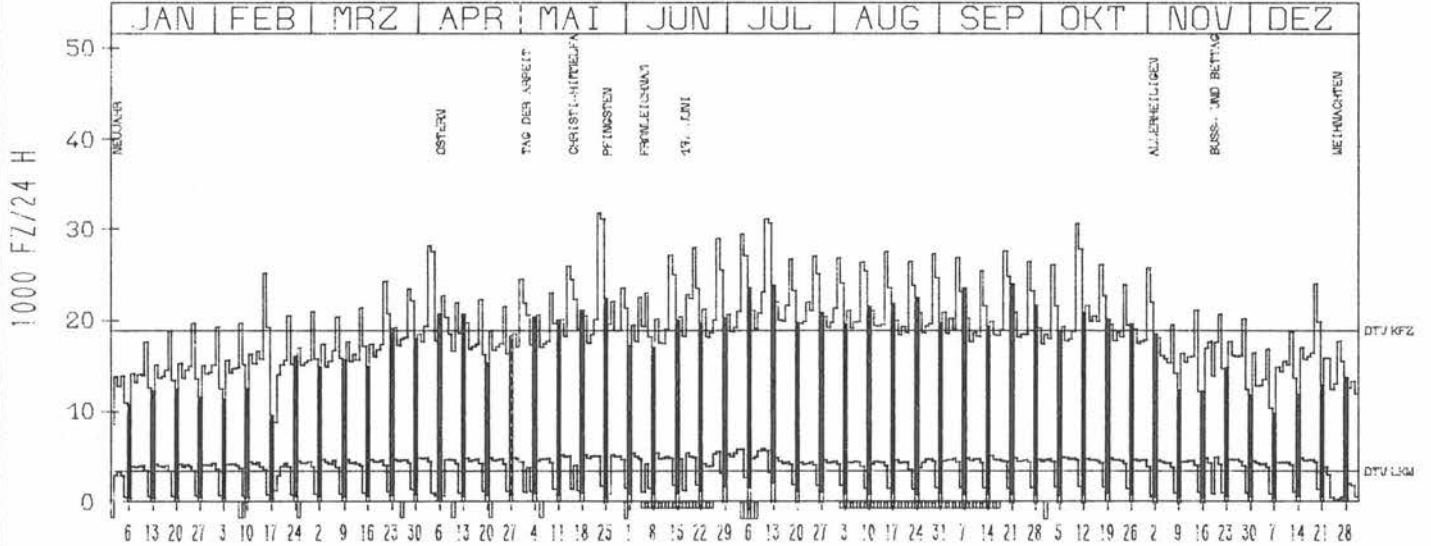
ZST: HUERTH
 NR.: 5106 5 010

LAND: NORDRHEIN-WESTFALEN
 STRASSE: A 1
 KM: 433,6
 NETZKNOTEN:

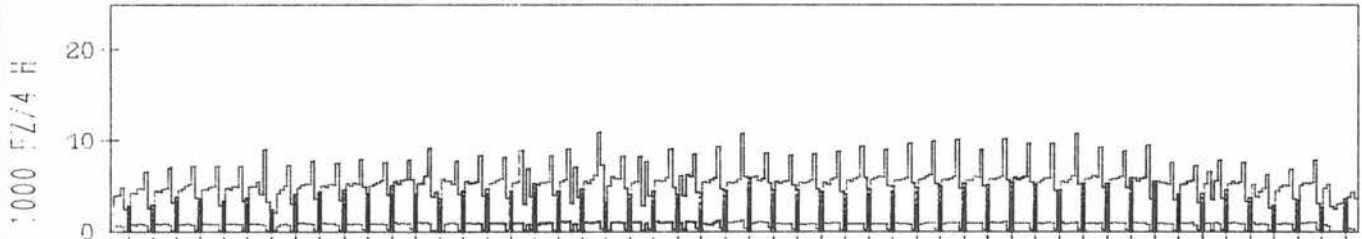
RICHTUNG SUEDE

DTV KFZ 18910
 DTV LKW 3340 = 17,66 %
 MAX WERKTAG 31797 FR 23. 5.
 MAX FER-WKTAG 31319 FR 11. 7.
 MAX SO+FEITAG 27507 FR 4. 8.

TAEGLICHE VERKEHRSMENGE



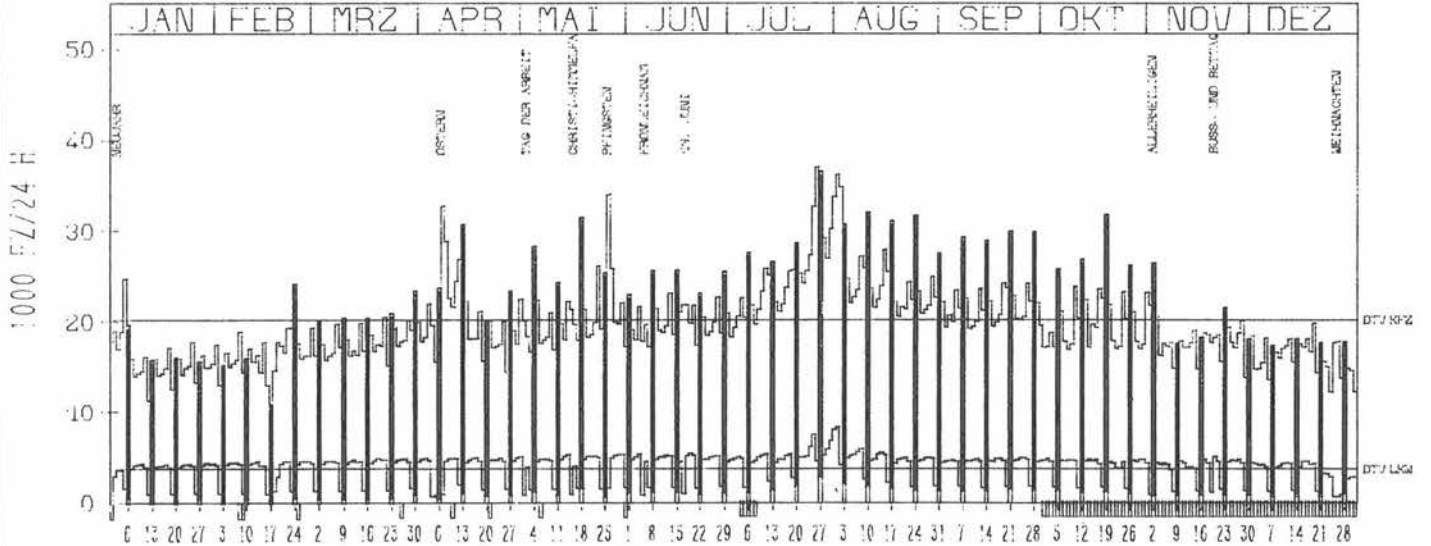
VERKEHRSMENGEN 15-19 UHR



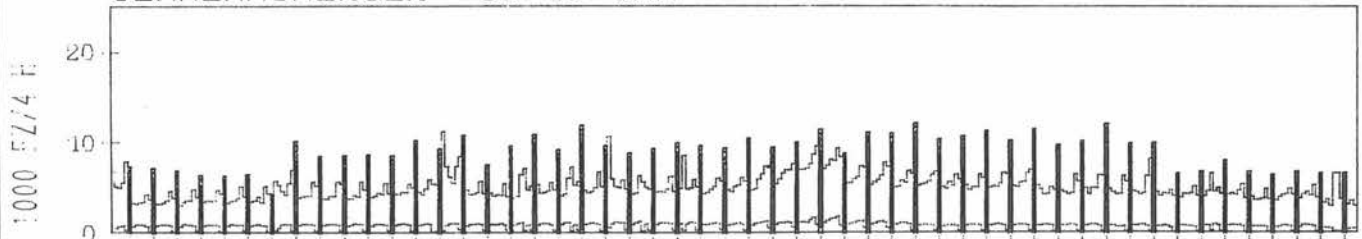
RICHTUNG NORD

DTV KFZ 20071
 DTV LKW 3560 = 17,74 %
 MAX WERKTAG 26088 FR 23. 5.
 MAX FER-WKTAG 36901 SA 26. 7.
 MAX SO+FEITAG 36389 SO 27. 7.

TAEGLICHE VERKEHRSMENGE



VERKEHRSMENGEN 15-19 UHR



JAHRESGANGLINIEN 1980

ZST: OELDE
 NR.: 4114 5 102

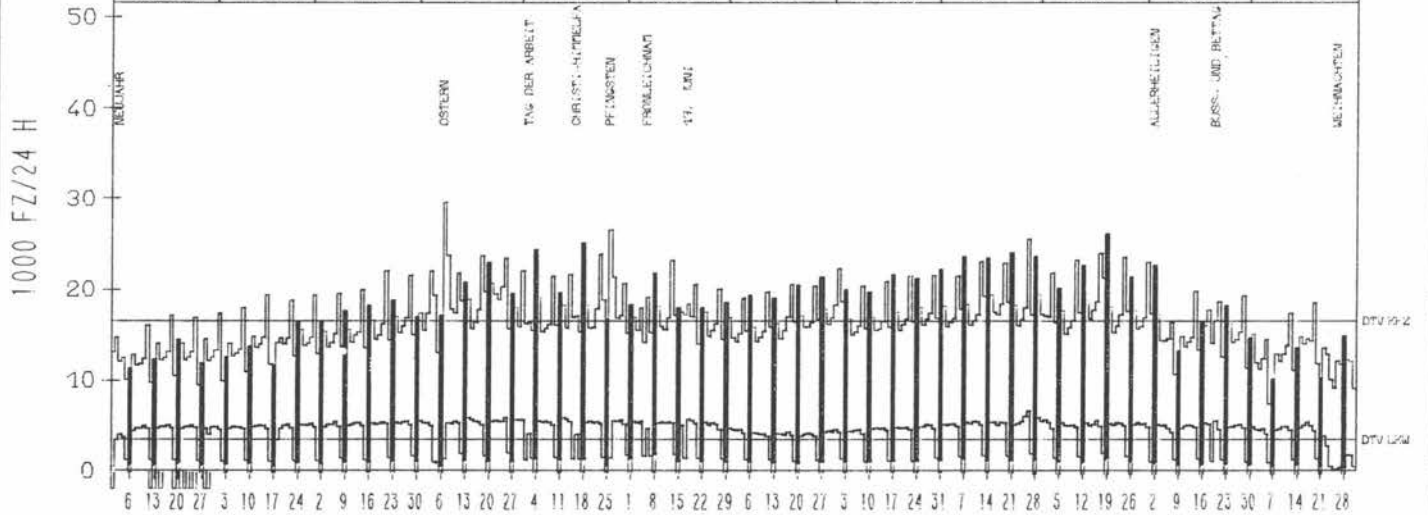
LAND: NORDRHEIN-WESTFALEN
 STRASSE: A 2
 KM: 367,7
 NETZKNOTEN:

RICHTUNG WEST

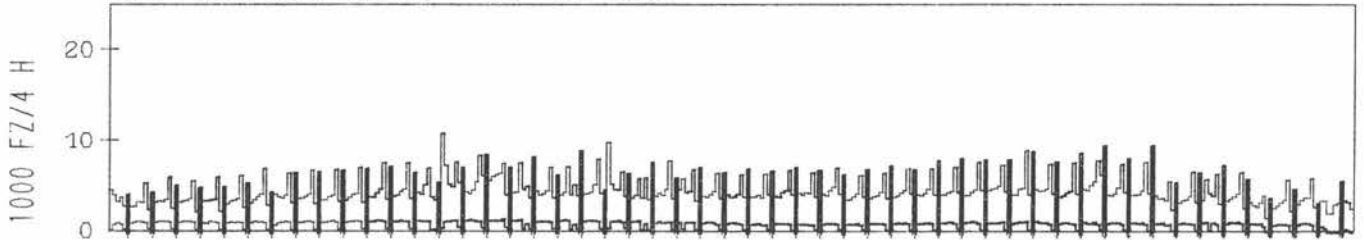
DTV KFZ 16918
 DTV LKW 3876 = 22,91 %
 MAX WERKTAG 25839 FR 26,9 %
 MAX FER-WKTAG 23932 DI 8,4 %
 MAX SO+FEITAG 29800 MO 7,4 %

TAEGLICHE VERKEHRSMENGE

JAN	FEB	MRZ	APR	MAI	JUN	JUL	AUG	SEP	OKT	NOV	DEZ
-----	-----	-----	-----	-----	-----	-----	-----	-----	-----	-----	-----



VERKEHRSMENGEN 15-19 UHR

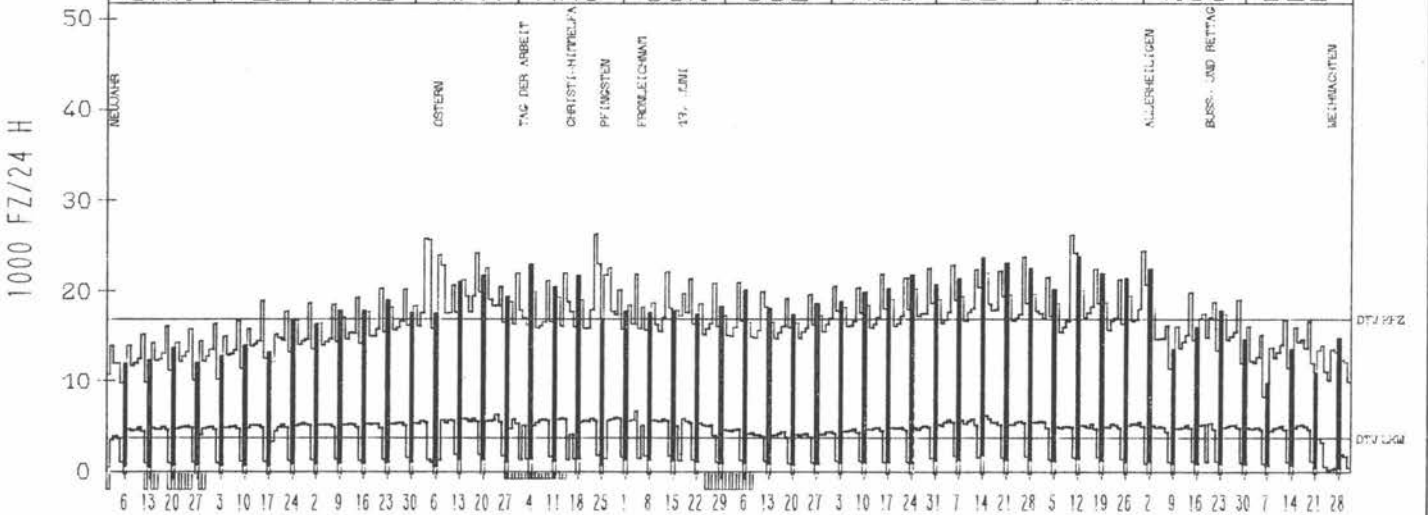


RICHTUNG OST

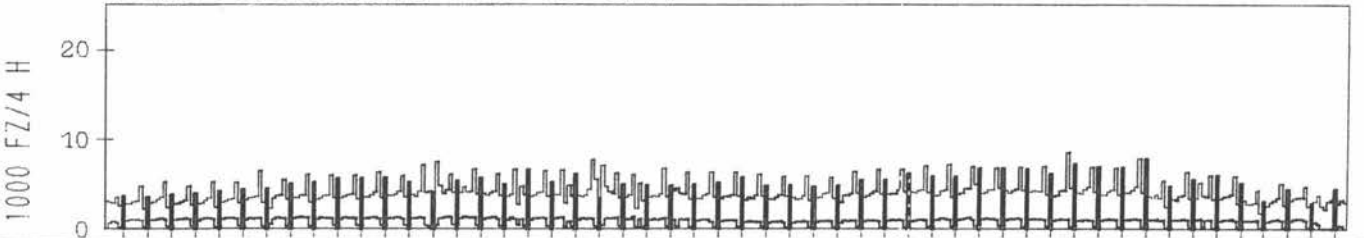
DTV KFZ 17159
 DTV LKW 3952 = 23,03 %
 MAX WERKTAG 26503 FR 23,5 %
 MAX FER-WKTAG 26073 DO 3,4 %
 MAX SO+FEITAG 25893 FR 4,4 %

TAEGLICHE VERKEHRSMENGE

JAN	FEB	MRZ	APR	MAI	JUN	JUL	AUG	SEP	OKT	NOV	DEZ
-----	-----	-----	-----	-----	-----	-----	-----	-----	-----	-----	-----



VERKEHRSMENGEN 15-19 UHR



JAHRESGANGLINIEN 1980

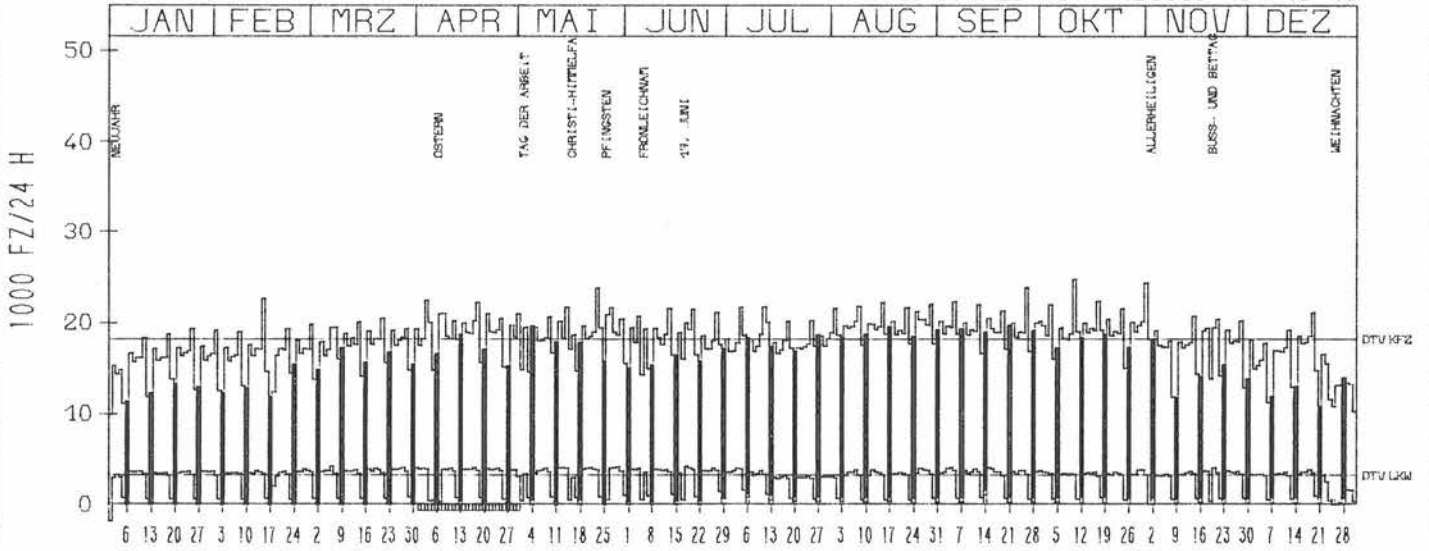
ZST: GELSENKIRCHEN-BUER
 NR.: 4408 5 114

LAND: NORDRHEIN-WESTFALEN
 STRASSE: A 2
 KM: 454.8
 NETZKNOTEN:

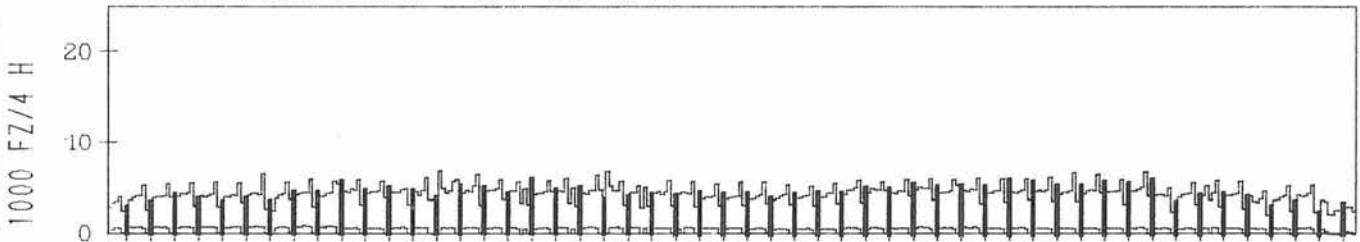
RICHTUNG OST

DTV KFZ 17695
 DTV LKW 2745 = 15.51 %
 MAX WERKTAG 24424 FR 10.10.0
 MAX FER-WKTAG 22613 DO 3.4.0
 MAX SO+FEITAG 21110 MO 7.4.0

TAEGLICHE VERKEHRSMENGE



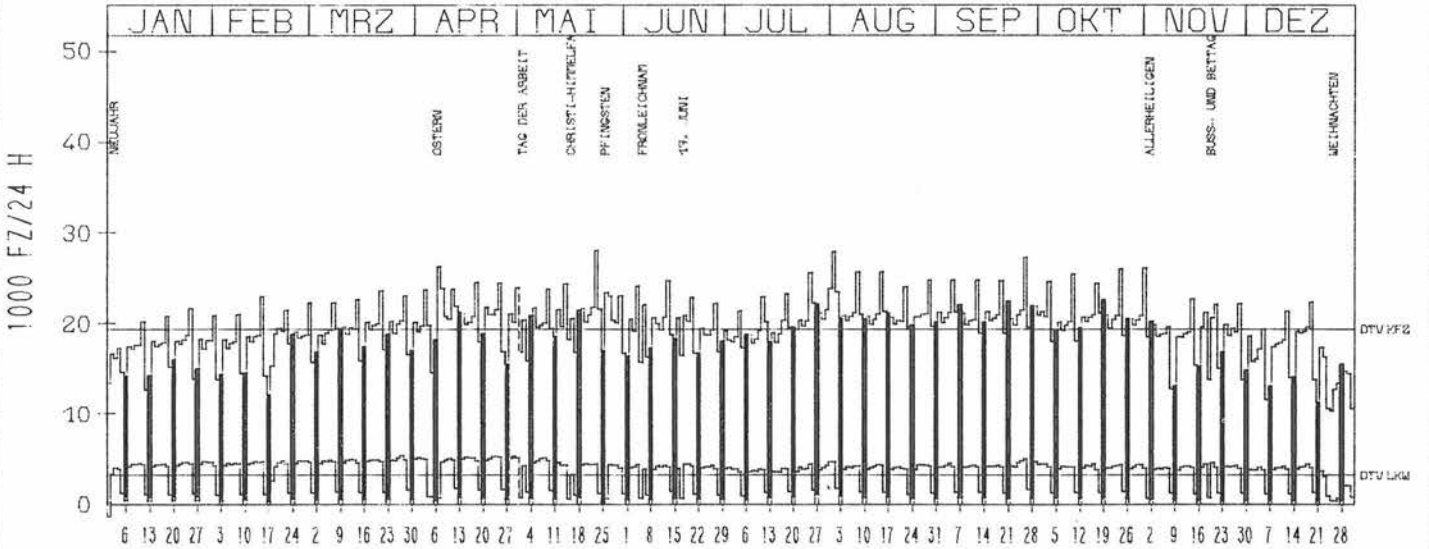
VERKEHRSMENGEN 15-19 UHR



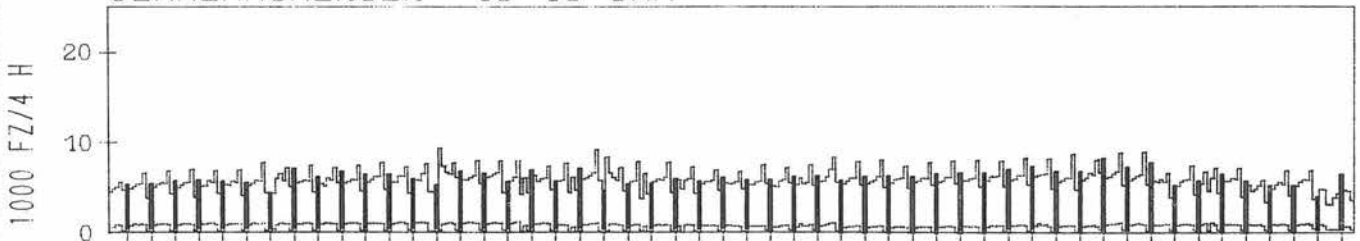
RICHTUNG WEST

DTV KFZ 19210
 DTV LKW 3069 = 15.98 %
 MAX WERKTAG 27907 FR 23.5.0
 MAX FER-WKTAG 27813 FR 1.8.0
 MAX SO+FEITAG 26110 MO 7.4.0

TAEGLICHE VERKEHRSMENGE



VERKEHRSMENGEN 15-19 UHR



JAHRESGANGLINIEN 1980

ZST: STERKRADE
 NR.: 4407 5 026

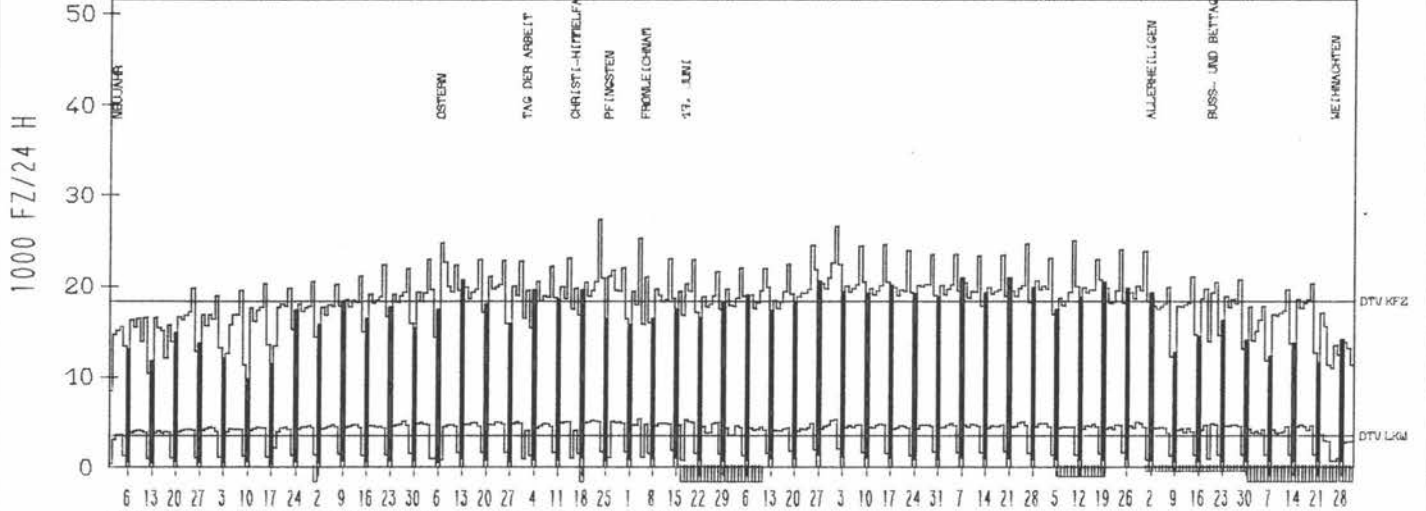
LAND: NORDRHEIN-WESTFALEN
 STRASSE: A 2
 KM: 471,0
 NETZKNOTEN:

RICHTUNG WEST

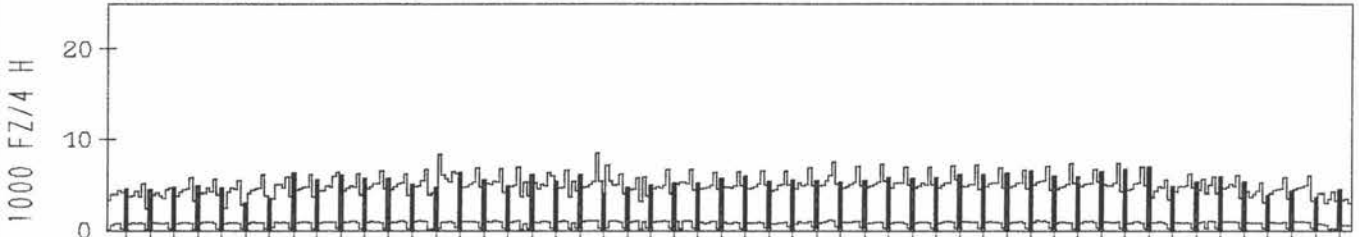
DTV KFZ 18196
 DTV LKW 3365 = 18,49 %
 MAX WERKTAG 27190 FR 23,5
 MAX FER-WKTAG 26471 FR 1,8
 MAX SO+FEITAG 24602 MO 7,4

TAEGLICHE VERKEHRSMENGE

JAN FEB MRZ APR MAI JUN JUL AUG SEP OKT NOV DEZ



VERKEHRSMENGEN 15-19 UHR

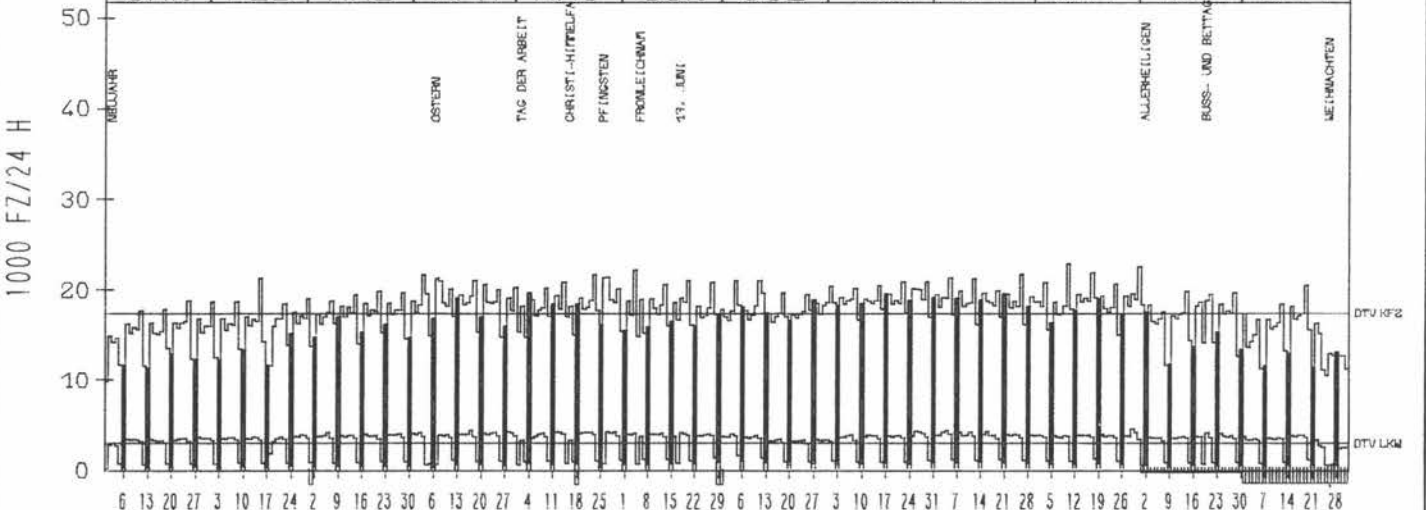


RICHTUNG OST

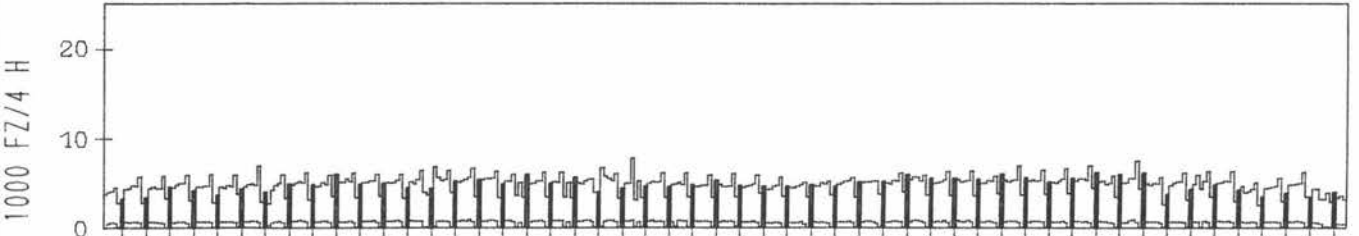
DTV KFZ 17116
 DTV LKW 2737 = 15,99 %
 MAX WERKTAG 22611 FR 10,10
 MAX FER-WKTAG 21555 DO 3,4
 MAX SO+FEITAG 21167 MO 26,5

TAEGLICHE VERKEHRSMENGE

JAN FEB MRZ APR MAI JUN JUL AUG SEP OKT NOV DEZ



VERKEHRSMENGEN 15-19 UHR



JAHRESGANGLINIEN 1980

30

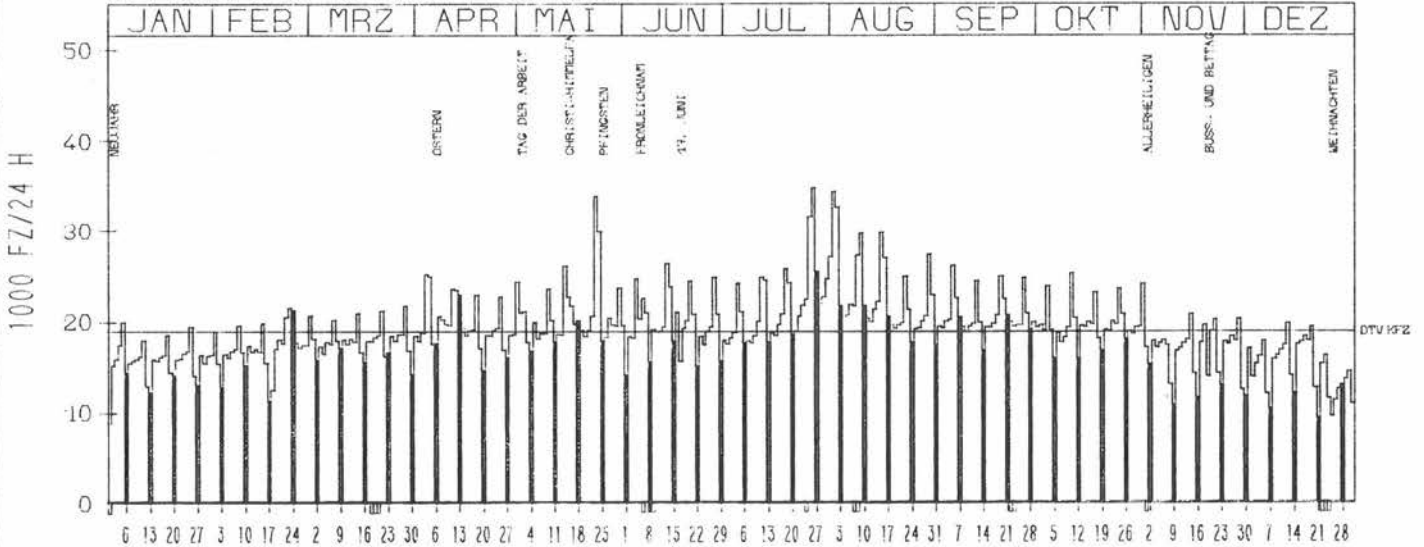
ZST: HUENXE
 NR.: 4306 5 001

LAND: NORDRHEIN-WESTFALEN
 STRASSE: A 3
 KM: 54.2
 NETZKNOTEN:

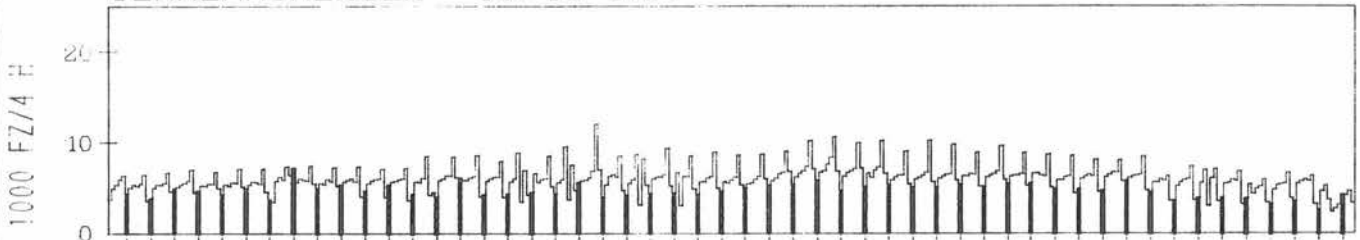
RICHTUNG NÖRD

DTV KFZ 18786
 DTV LKW
 MAX WERKTAG 33722 FR 23. 5.0
 MAX FER-WKTAG 34521 SA 26. 7.0
 MAX SO+FEITAG 25315 SO 27. 7.0

TAEGLICHE VERKEHRSMENGE



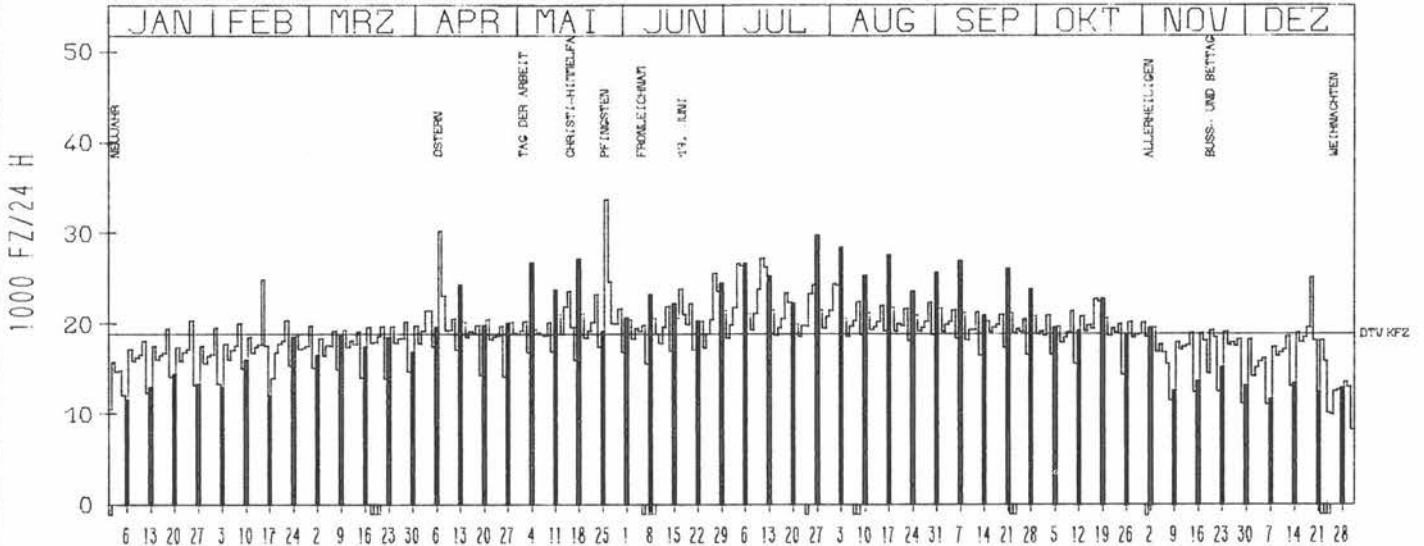
VERKEHRSMENGEN 15-19 UHR



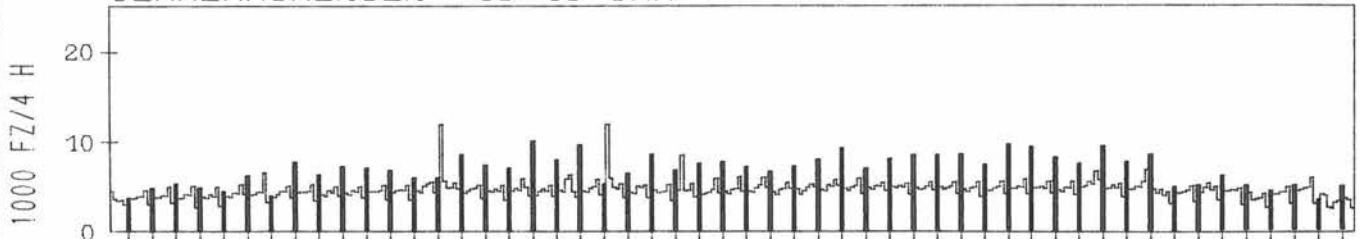
RICHTUNG SÜED

DTV KFZ 18637
 DTV LKW
 MAX WERKTAG 25011 FR 19. 12.0
 MAX FER-WKTAG 27232 FR 11. 7.0
 MAX SO+FEITAG 33633 MO 26. 5.0

TAEGLICHE VERKEHRSMENGE



VERKEHRSMENGEN 15-19 UHR



JAHRESGANGLINIEN 1980

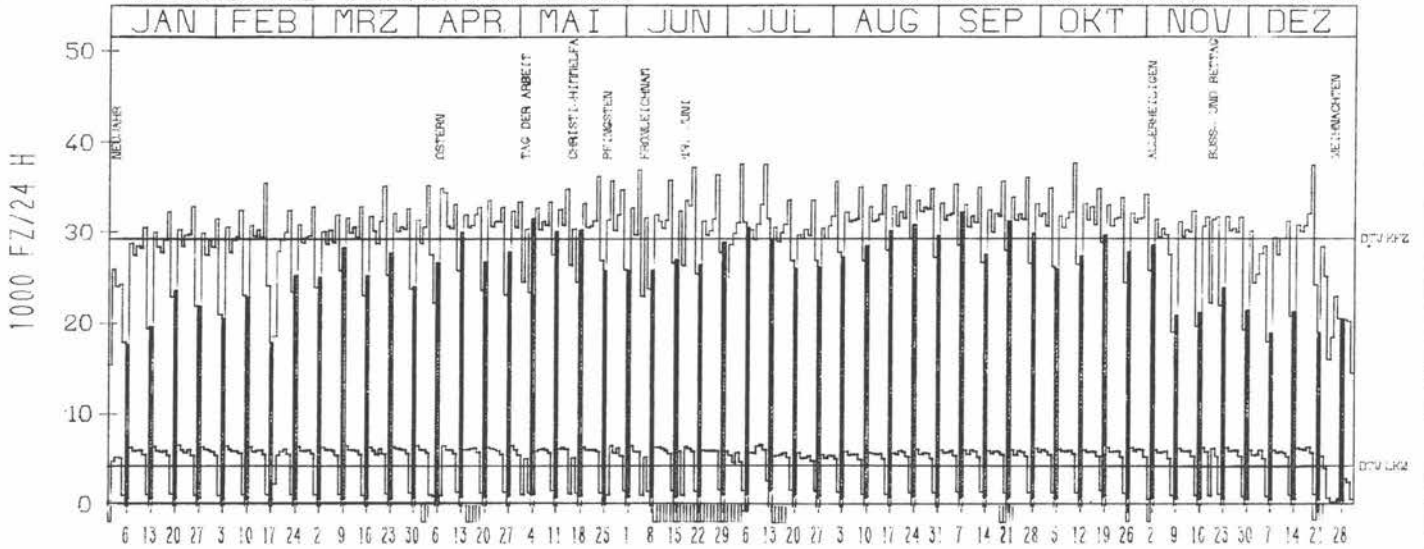
ZST: BREITSCHEID
 NR.: 4607 5 002

LAND: NORDRHEIN-WESTFALEN
 STRASSE: A 3
 KM: 77,1
 NETZKNOTEN:

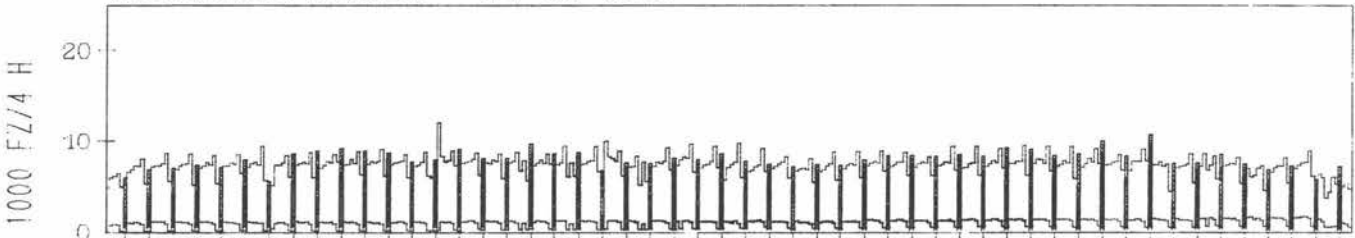
RICHTUNG SUED

DTV KFZ 29402
 DTV LKW 4264 = 14,50 %
 MAX WERKTAG 38044 FR 10,10 %
 MAX FER-WKTAG 37809 FR 11,7 %
 MAX SO+FEITAG 35021 MO 7,4 %

TAEGLICHE VERKEHRSMENGE



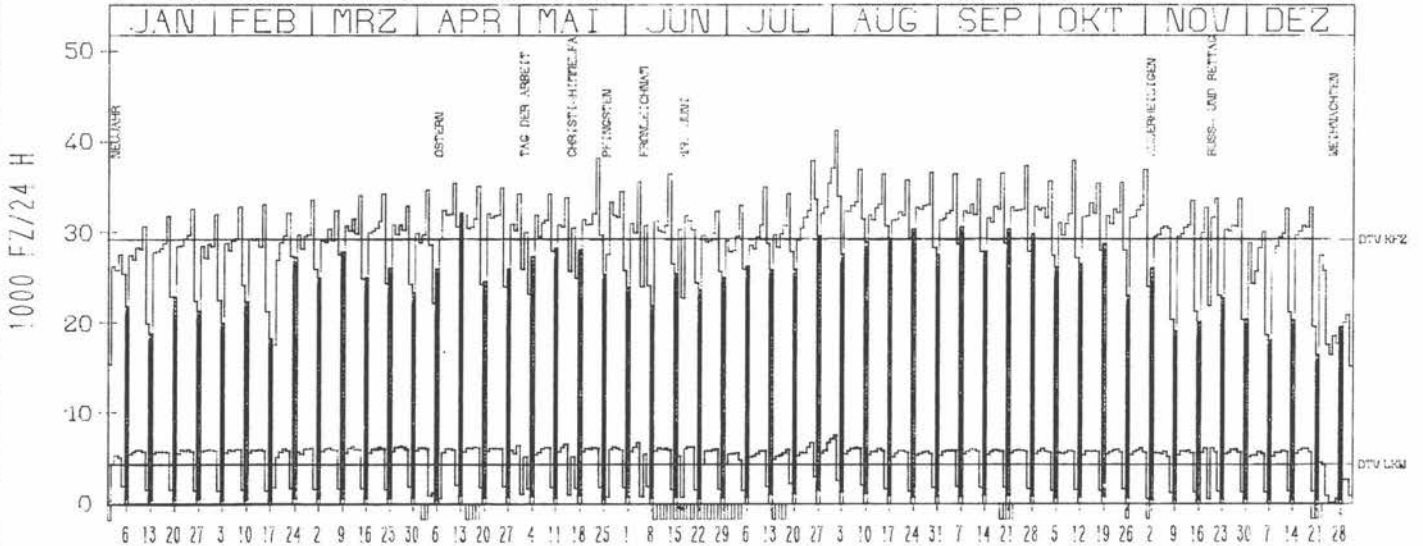
VERKEHRSMENGEN 15-19 UHR



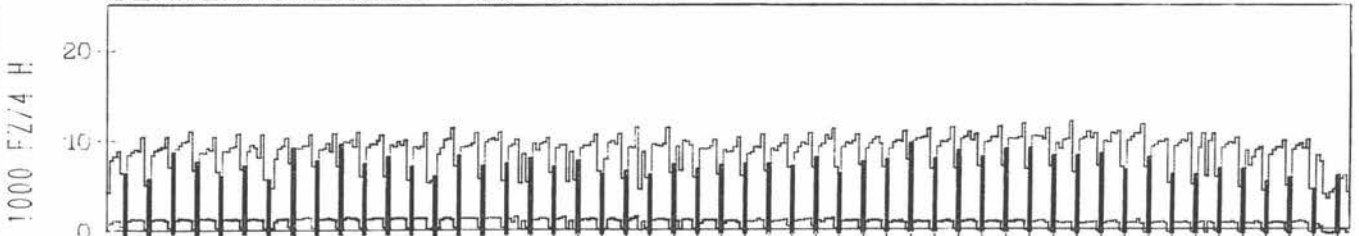
RICHTUNG NORD

DTV KFZ 29183
 DTV LKW 4297 = 14,72 %
 MAX WERKTAG 38205 FR 23,5 %
 MAX FER-WKTAG 41272 FR 1,8 %
 MAX SO+FEITAG 32221 SO 13,4 %

TAEGLICHE VERKEHRSMENGE



VERKEHRSMENGEN 15-19 UHR



JAHRESGANGLINIEN 1980

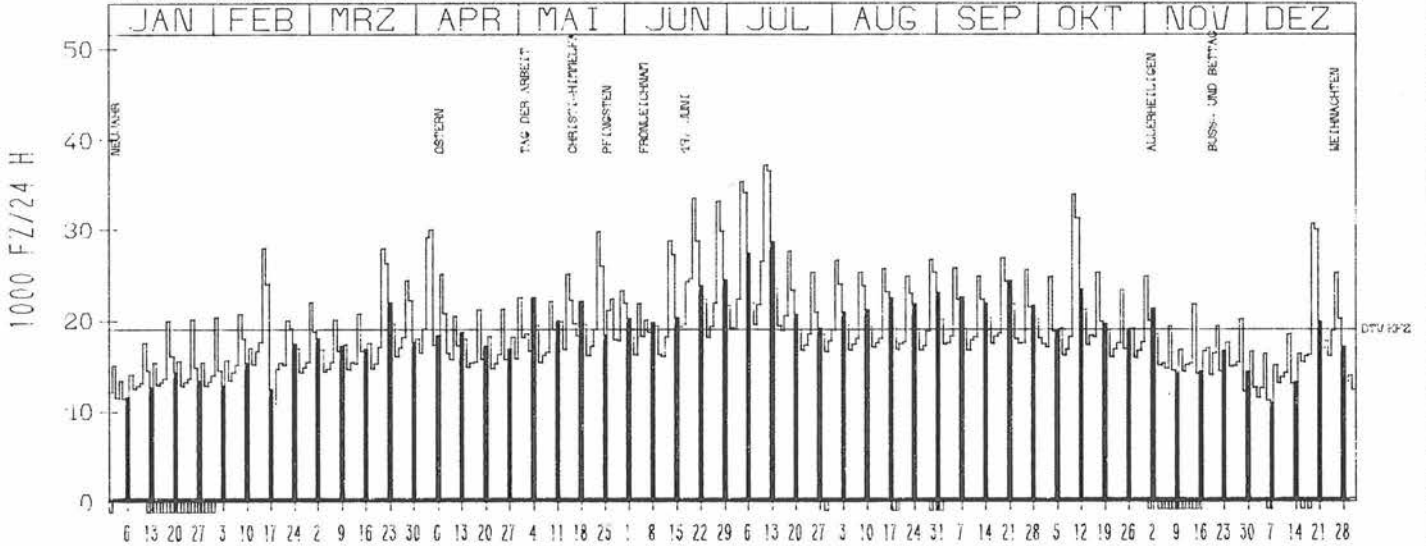
ZST: BAD HÖNNEF/LINZ
 NR.: 5309 5 006

LAND: NORDRHEIN-WESTFALEN
 STRASSE: A 3
 KM: 40,5
 NETZKNOTEN:

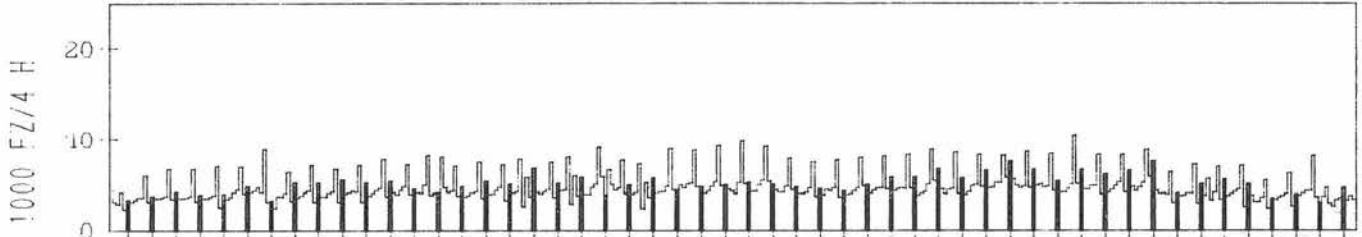
RICHTUNG SÜED

DTV KFZ 18712
 DTV LKW
 MAX WERKTAG 33725 FR 10, 10, 0
 MAX FER-WKTAG 37059 FR 11, 7, 0
 MAX SO+FEITAG 29912 FR 4, 0, 0

TÄGLICHE VERKEHRSMENGE



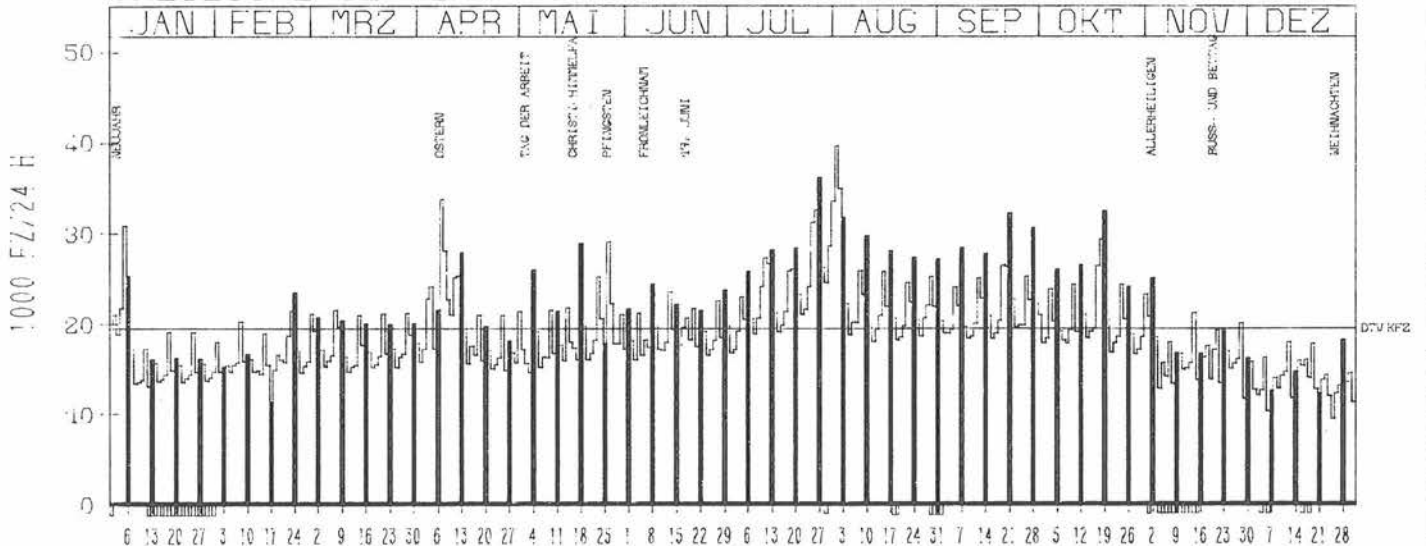
VERKEHRSMENGEN 15-19 UHR



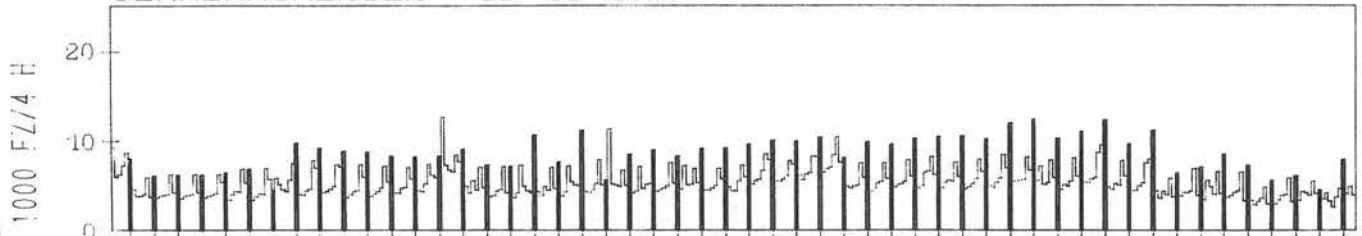
RICHTUNG NÖRD

DTV KFZ 19205
 DTV LKW
 MAX WERKTAG 29209 SA 18, 10, 0
 MAX FER-WKTAG 39495 FR 1, 8, 0
 MAX SO+FEITAG 35942 SO 27, 7, 0

TÄGLICHE VERKEHRSMENGE



VERKEHRSMENGEN 15-19 UHR



JAHRESGANGLINIEN 1980

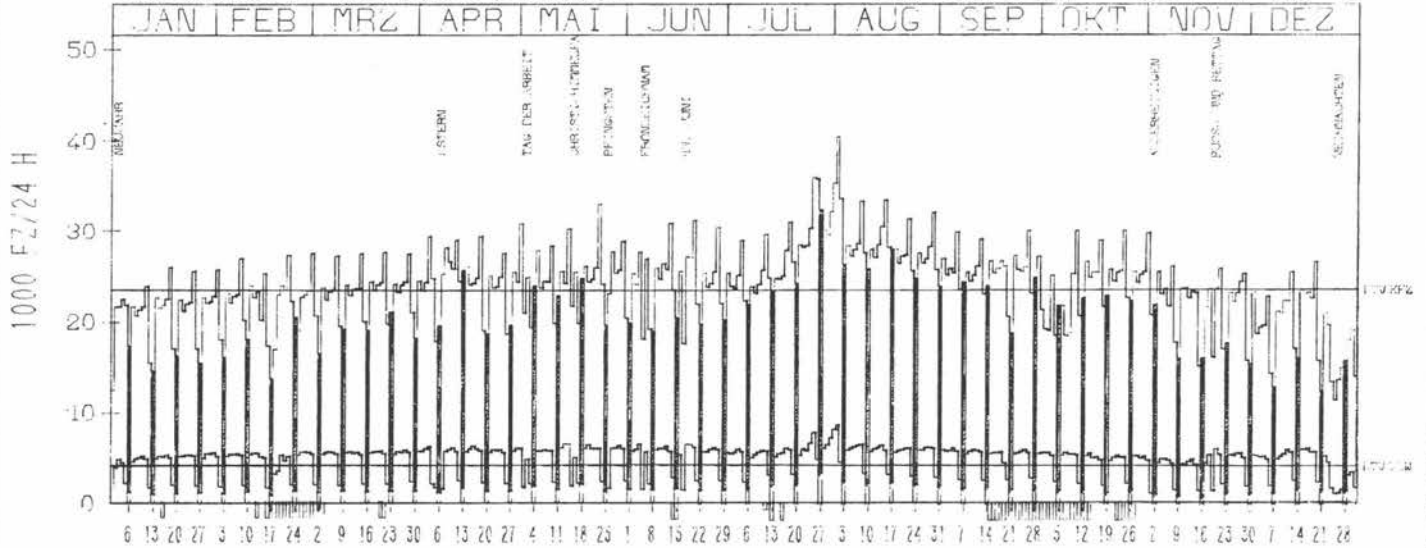
ZST: KERPEN
NR.: 5106 5 009

LAND: NORDRHEIN-WESTFALEN
STRASSE: A 4
KM: 52,5
NETZKNOTEN:

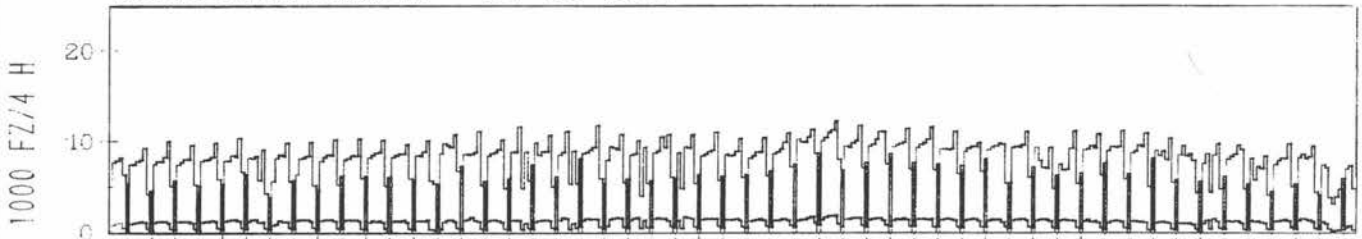
RICHTUNG WEST

DTV KFZ 23731
DTV LKW 4301 18,12 %
MAX WERKTAG 32980 FR 23,5 %
MAX FER-WKTAG 40004 FR 16,8 %
MAX SO-FEITAG 32455 SO 27,7 %

TAEGLICHE VERKEHRSMENGE



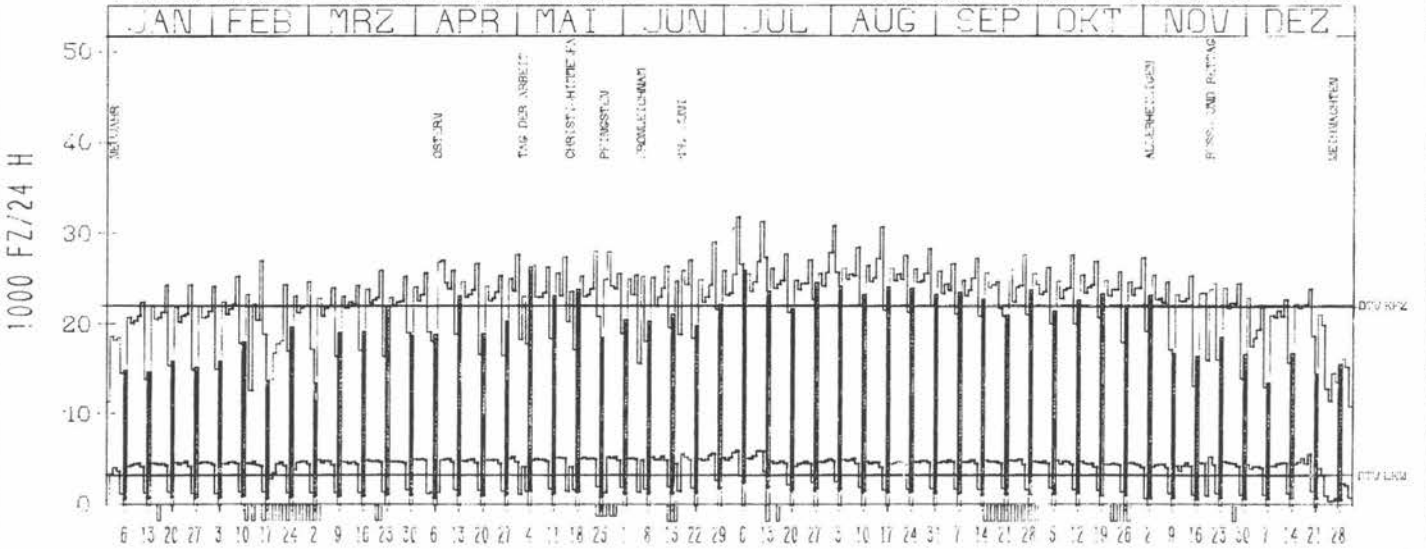
VERKEHRSMENGEN 15-19 UHR



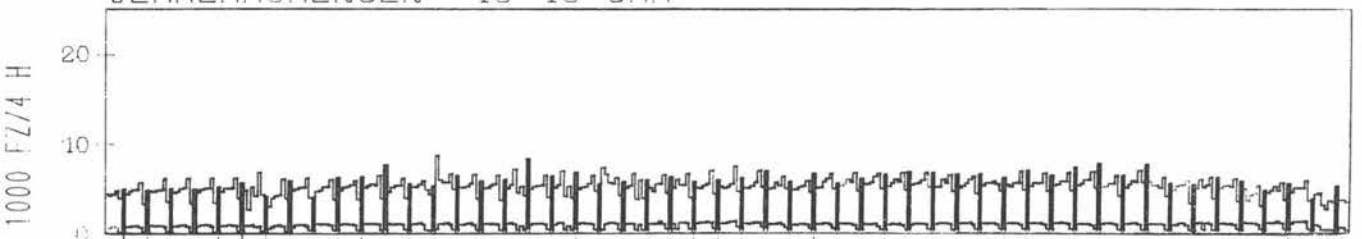
RICHTUNG OST

DTV KFZ 22360
DTV LKW 3566 15,96 %
MAX WERKTAG 28210 FR 23,5 %
MAX FER-WKTAG 31925 FR 14,3 %
MAX SO-FEITAG 28975 MO 12,9 %

TAEGLICHE VERKEHRSMENGE



VERKEHRSMENGEN 15-19 UHR



JAHRESGANGLINIEN 1980

ZST: BENSBERG-FRANKENFÖRST

LAND:
STRASSE:
KM:
NETZKNOTEN:

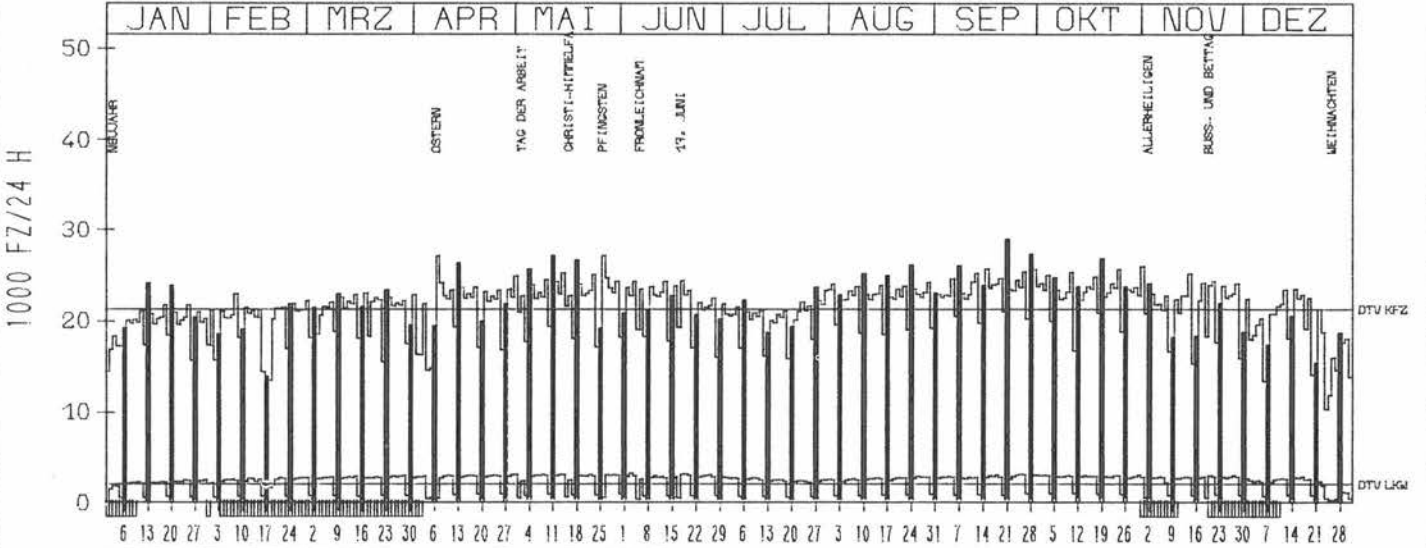
NORDRHEIN-WESTFALEN
A 4
92.8

NR.: 5008 5 015

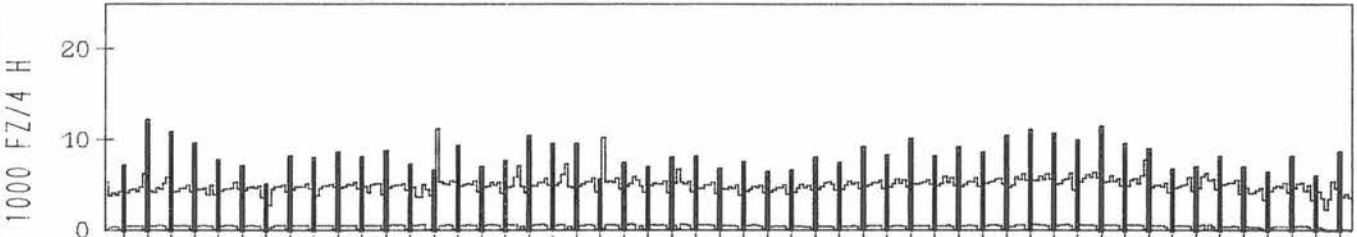
RICHTUNG WEST

DTV KFZ 21165
DTV LKW 1906 = 9.01 %
MAX WERKTAG 25571 FR 24.10.0
MAX FER-WKTAG 25453 MO 15.9.0
MAX SO+FEITAG 28688 SO 21.9.0

TÄGLICHE VERKEHRSMENGE



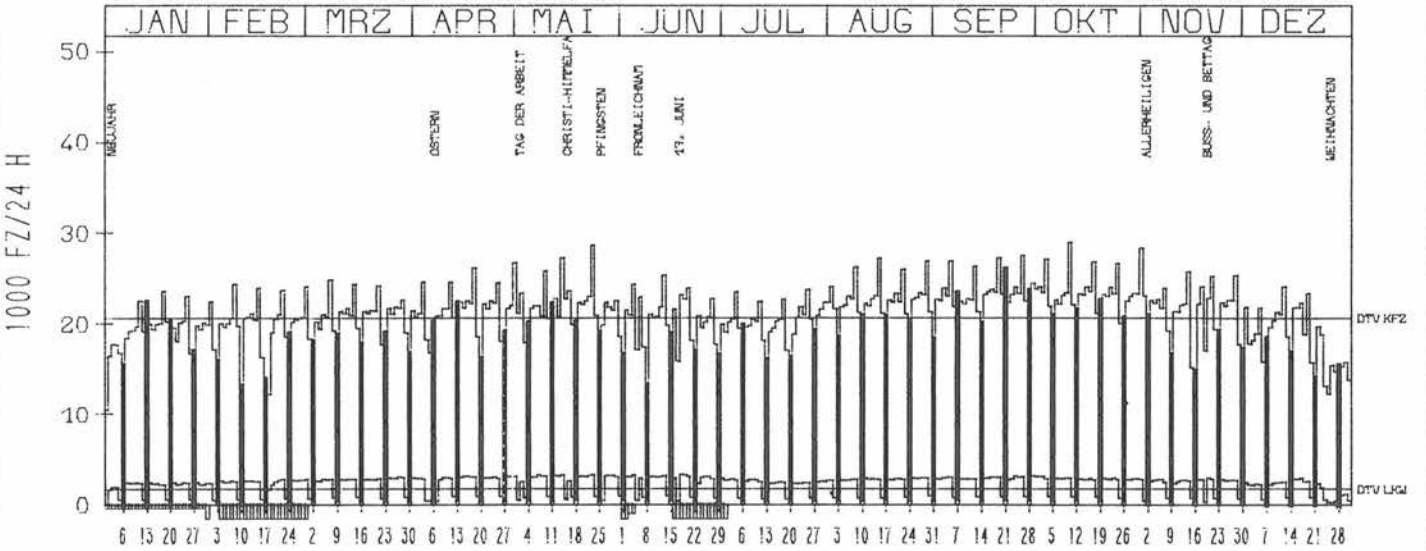
VERKEHRSMENGEN 15-19 UHR



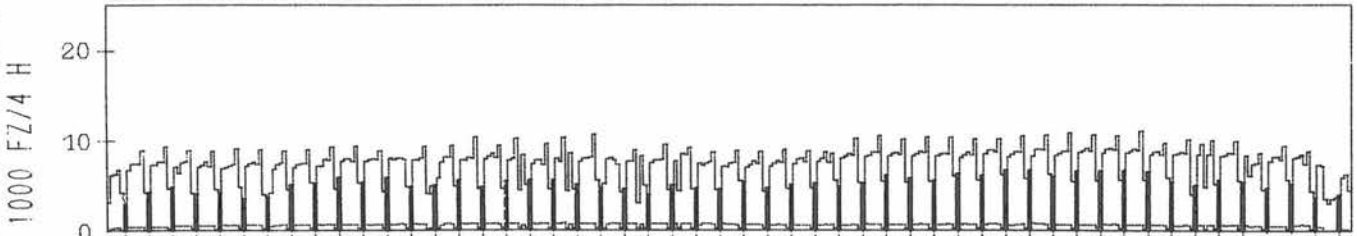
RICHTUNG ÖST

DTV KFZ 20941
DTV LKW 2027 = 9.68 %
MAX WERKTAG 28975 FR 10.10.0
MAX FER-WKTAG 27157 FR 15.8.0
MAX SO+FEITAG 26199 SO 21.9.0

TÄGLICHE VERKEHRSMENGE



VERKEHRSMENGEN 15-19 UHR



JAHRESGANGLINIEN 1980

ZST: ECKENHAGEN

LAND:
STRASSE:
KM:
NETZKNOTEN:

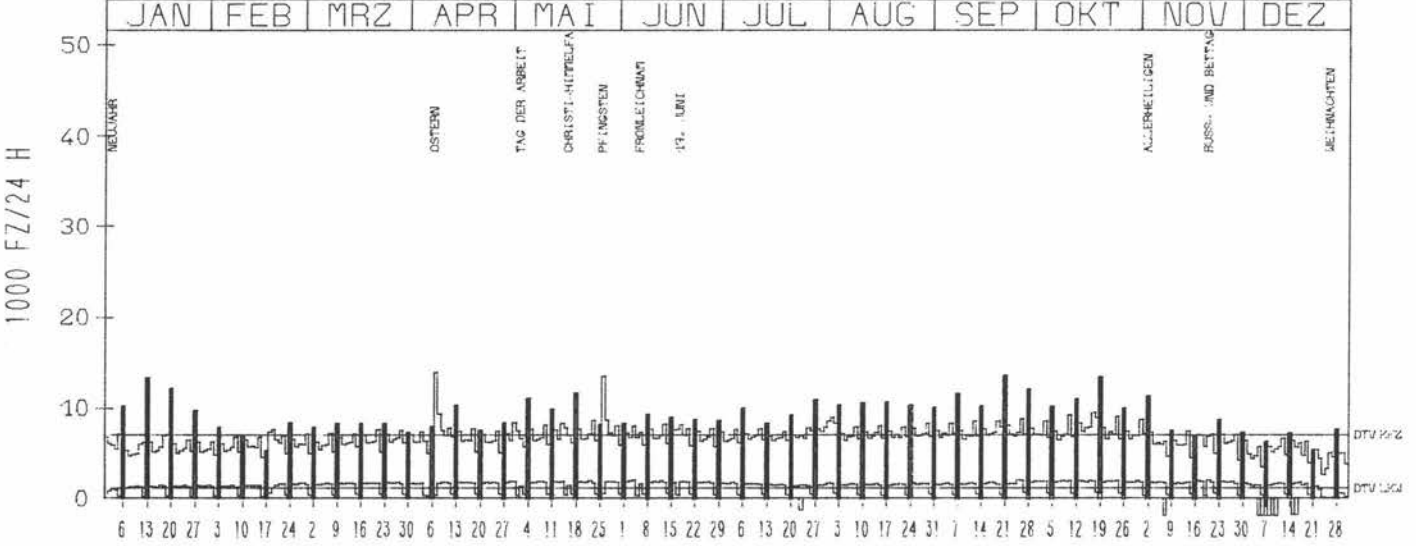
NORDRHEIN-WESTFALEN
A 4
133.2

NR.: 5012 5 034

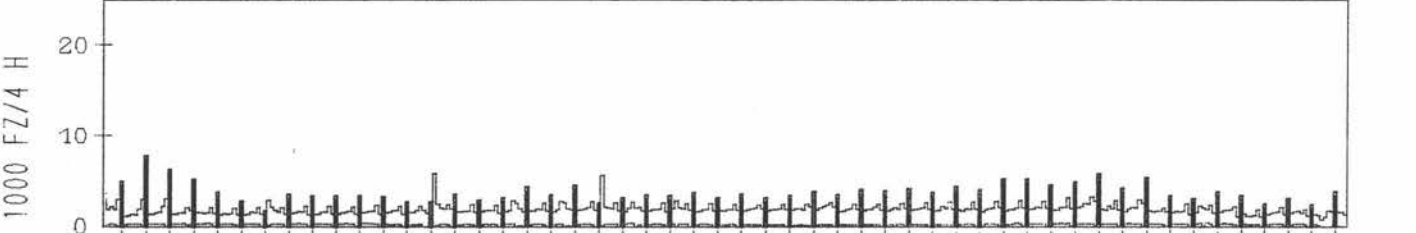
RICHTUNG WEST

DTV KFZ 7162
DTV LKW 1207 = 16.85 %
MAX WERKTAG 9657 FR 17.10.0
MAX FER-WKTAG 9376 DI 8.4.0
MAX SO+FEITAG 13949 MO 7.4.0

TAEGLICHE VERKEHRSMENGE



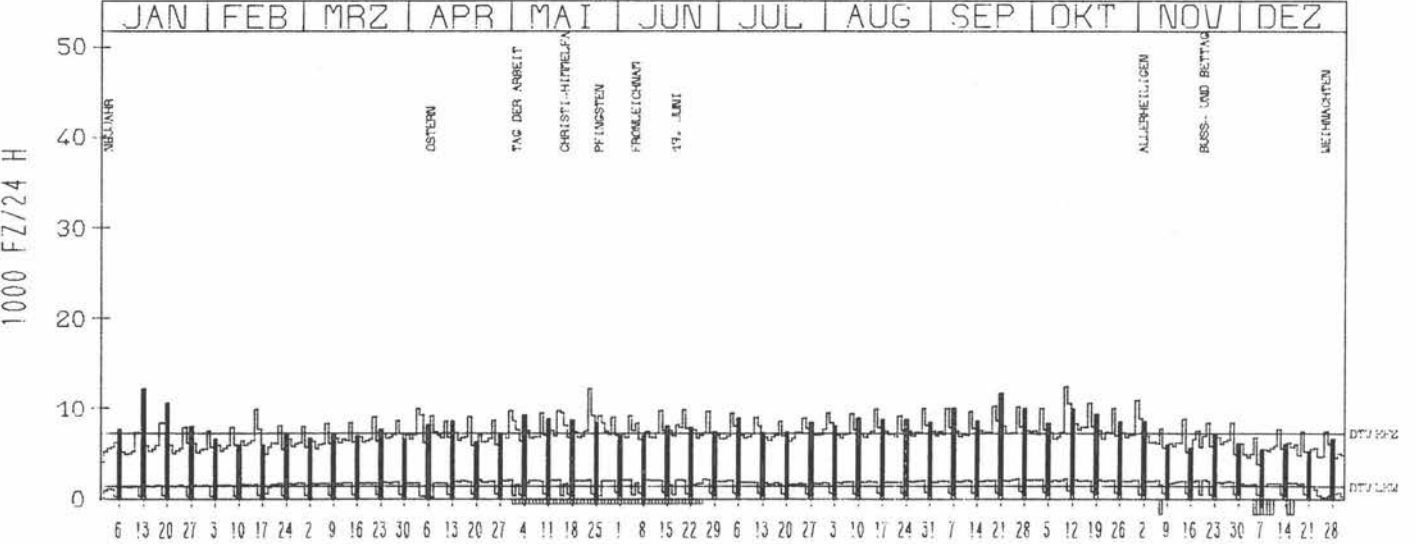
VERKEHRSMENGEN 15-19 UHR



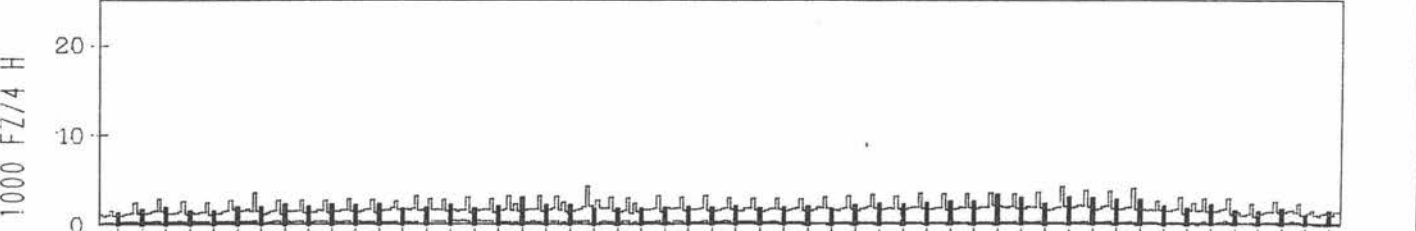
RICHTUNG OST

DTV KFZ 7217
DTV LKW 1267 = 17.55 %
MAX WERKTAG 12471 FR 10.10.0
MAX FER-WKTAG 10019 FR 5.9.0
MAX SO+FEITAG 12097 SO 13.1.0

TAEGLICHE VERKEHRSMENGE



VERKEHRSMENGEN 15-19 UHR



JAHRESGANGLINIEN 1980

ZST: IBBENBUEREN

LAND:
STRASSE:

NORDRHEIN-WESTFALEN

NR.: 3712 5 112

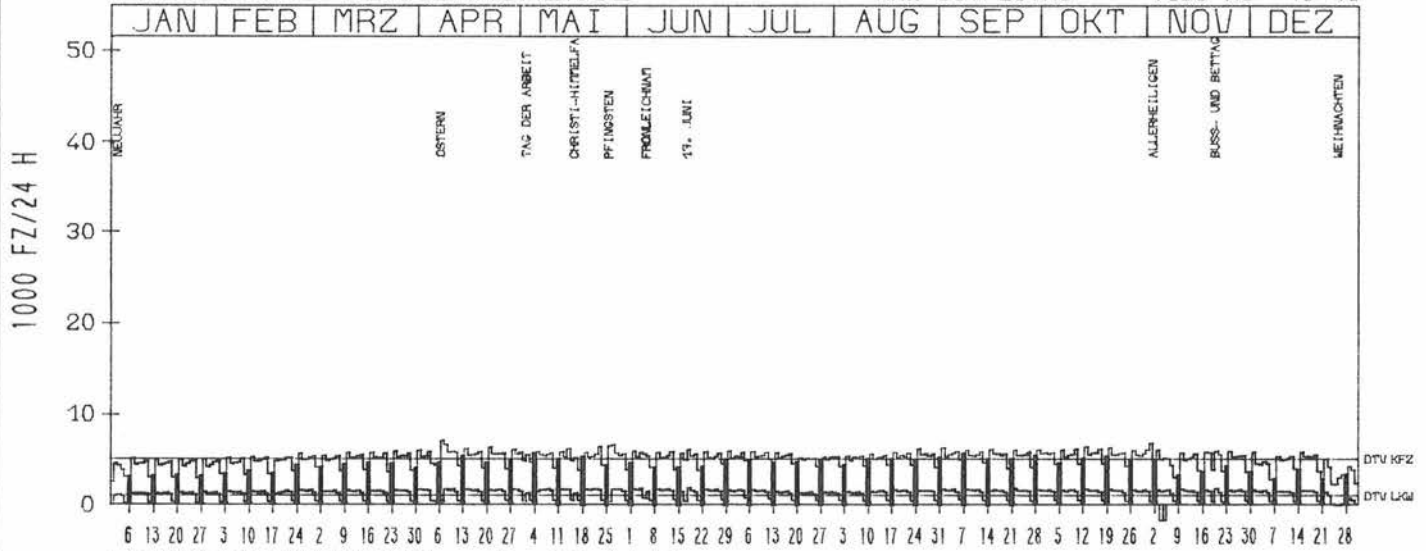
KM:
NETZKNOTEN:

A 30
32.9


RICHTUNG OST

DTV KFZ 5103
DTV LKW 1031 = 20.21 %
MAX WERKTAG 6831 DI 27.5 %
MAX FER-WKTAG 6622 DI 8.4 %
MAX SO+FEITAG 7166 MO 7.4 %

TAEGLICHE VERKEHRSMENGE




VERKEHRSMENGEN 15-19 UHR



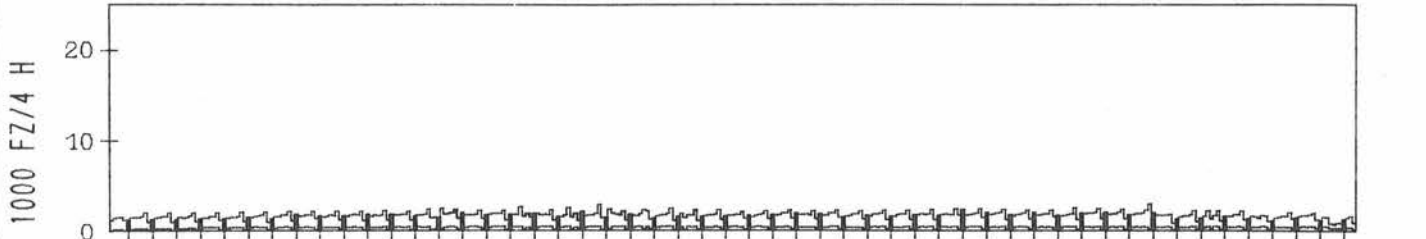
RICHTUNG WEST

DTV KFZ 5403
DTV LKW 1052 = 19.47 %
MAX WERKTAG 8428 FR 23.5 %
MAX FER-WKTAG 7241 FR 5.9 %
MAX SO+FEITAG 7158 SA 1.11 %

TAEGLICHE VERKEHRSMENGE



VERKEHRSMENGEN 15-19 UHR



JAHRESGANGLINIEN 1980

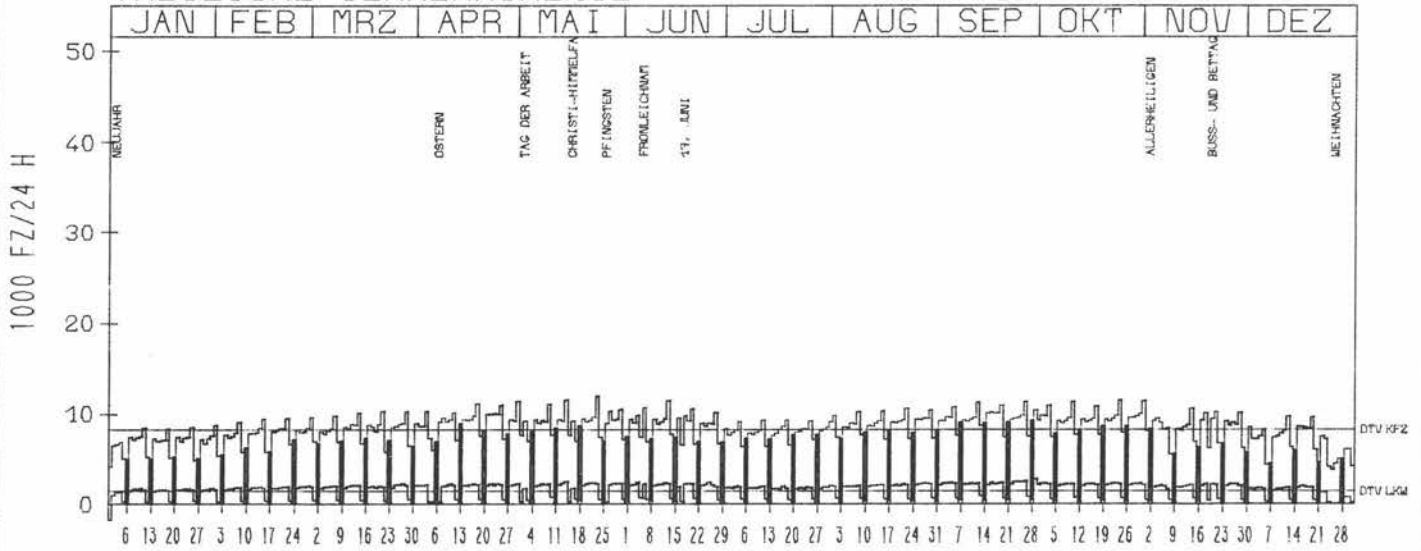
ZST: KIRCHLENGERN
 NR.: 3817 5 103

LAND: NORDRHEIN-WESTFALEN
 STRASSE: A 30
 KM: 92,5
 NETZKNOTEN:

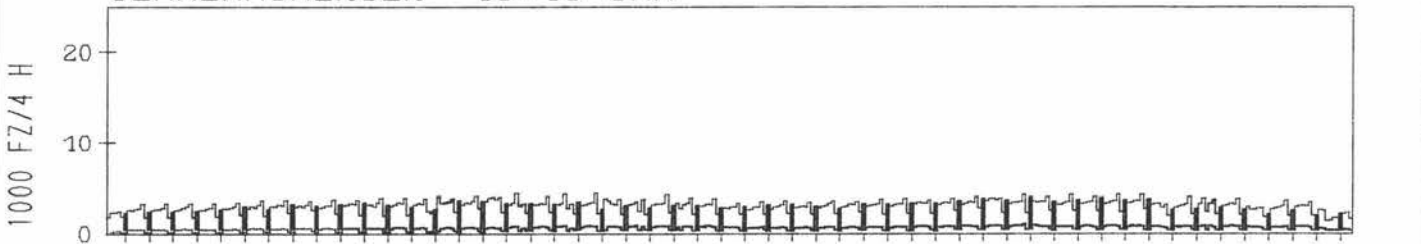
RICHTUNG WEST

DTV KFZ 8276
 DTV LKW 1452 = 17,55 %
 MAX WERKTAG 11937 FR 23,5 %
 MAX FER-WKTAG 11149 FR 12,9 %
 MAX SO+FEITAG 9145 MO 7,4 %

TAEGLICHE VERKEHRSMENGE



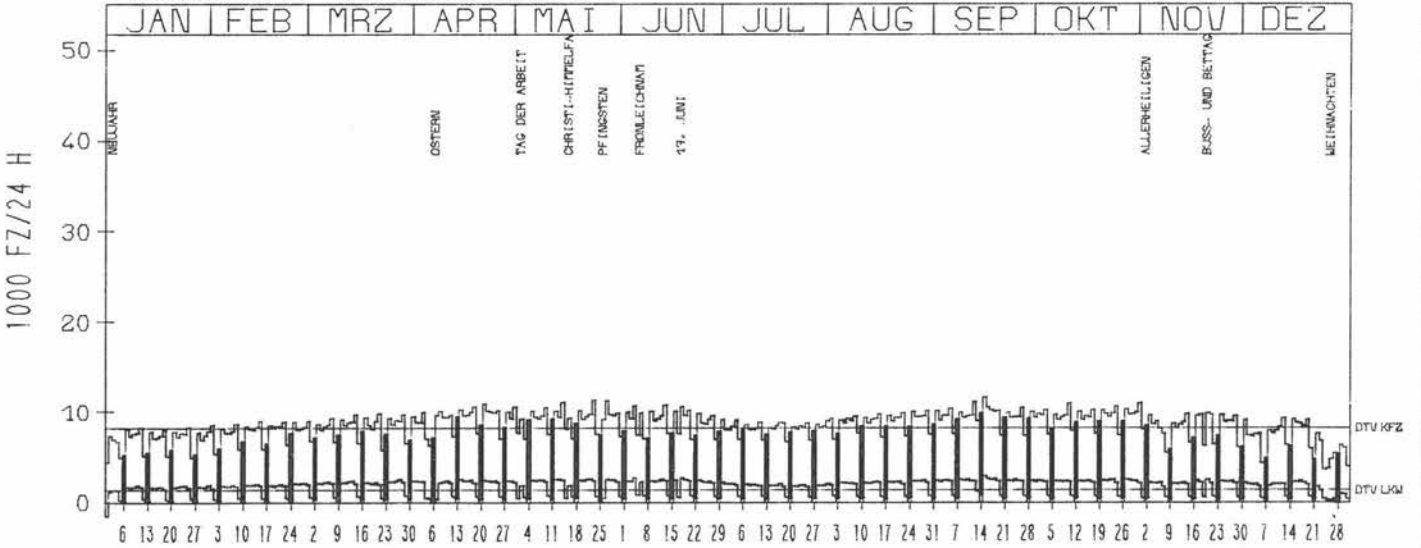
VERKEHRSMENGEN 15-19 UHR



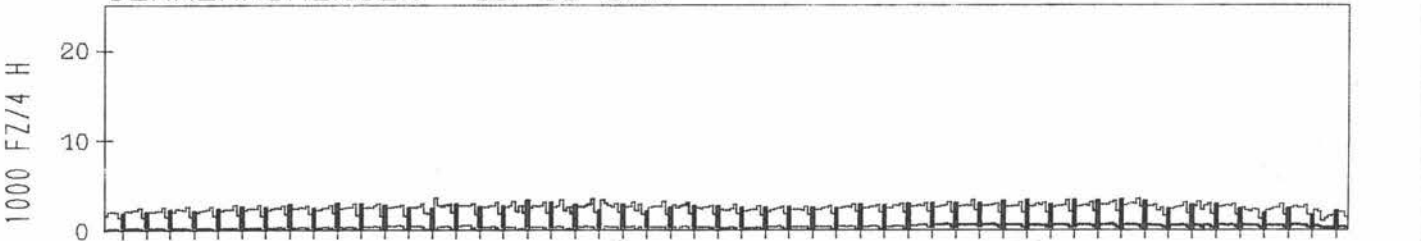
RICHTUNG OST

DTV KFZ 8402
 DTV LKW 1443 = 17,18 %
 MAX WERKTAG 11302 FR 23,5 %
 MAX FER-WKTAG 11655 MO 15,9 %
 MAX SO+FEITAG 9879 SO 14,9 %

TAEGLICHE VERKEHRSMENGE



VERKEHRSMENGEN 15-19 UHR



JAHRESGANGLINIEN 1980

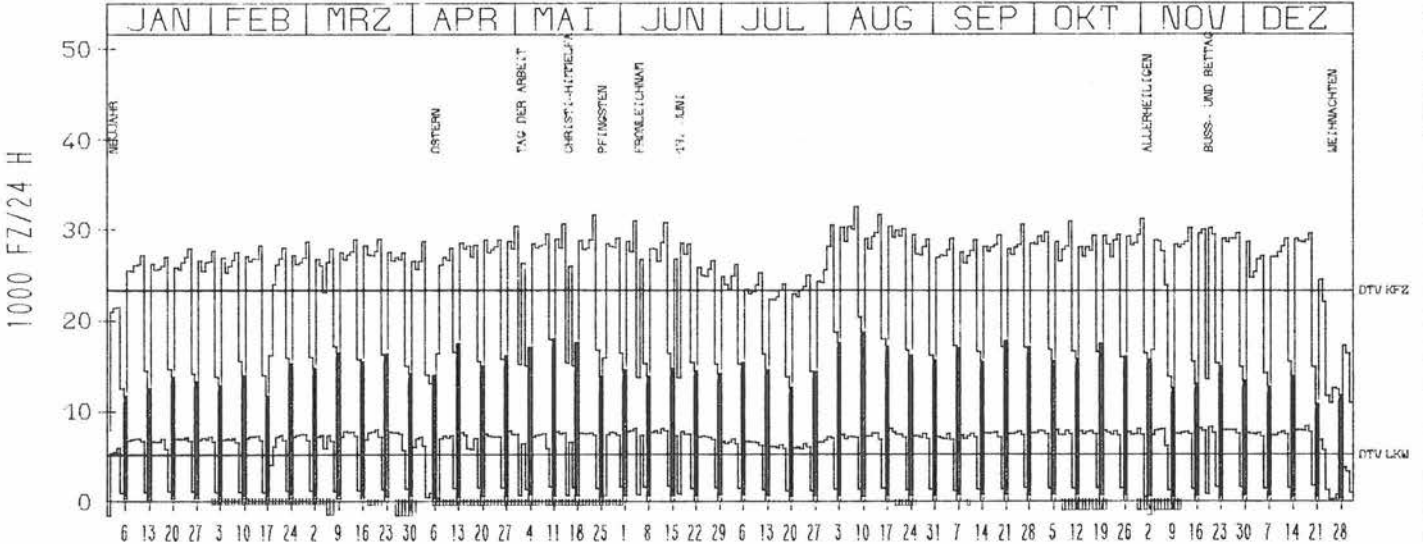
ZST: GELSENKIRCHEN-HESSLER
 NR.: 4408 5 115

LAND: NORDRHEIN-WESTFALEN
 STRASSE: A 42
 KM: 33,5
 NETZKNOTEN:

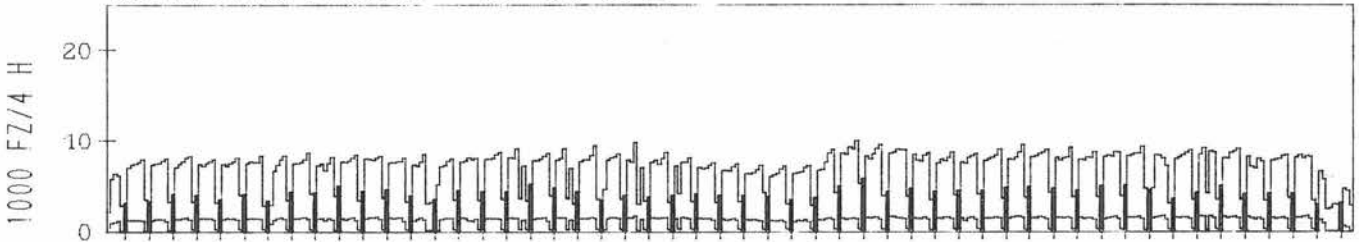
RICHTUNG OST

DTV KFZ 23125
 DTV LKW 5038 = 21,79 %
 MAX WERKTAG 31494 FR 23,5 %
 MAX FER-WKTAG 32373 FR 8,8 %
 MAX SO+FEITAG 18571 SO 10,8 %

TAEGLICHE VERKEHRSMENGE



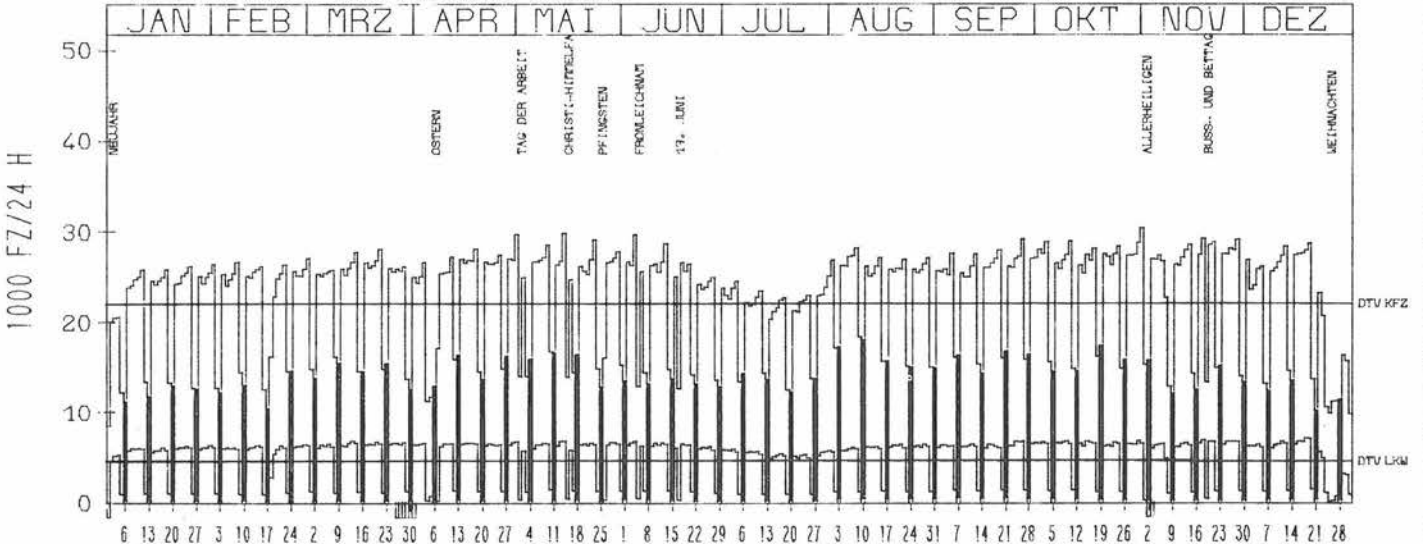
VERKEHRSMENGEN 15-19 UHR




RICHTUNG WEST

DTV KFZ 21890
 DTV LKW 4439 = 20,28 %
 MAX WERKTAG 30242 FR 31,10 %
 MAX FER-WKTAG 28055 FR 8,8 %
 MAX SO+FEITAG 17901 SO 10,8 %

TAEGLICHE VERKEHRSMENGE



VERKEHRSMENGEN 15-19 UHR



JAHRESGANGLINIEN 1980

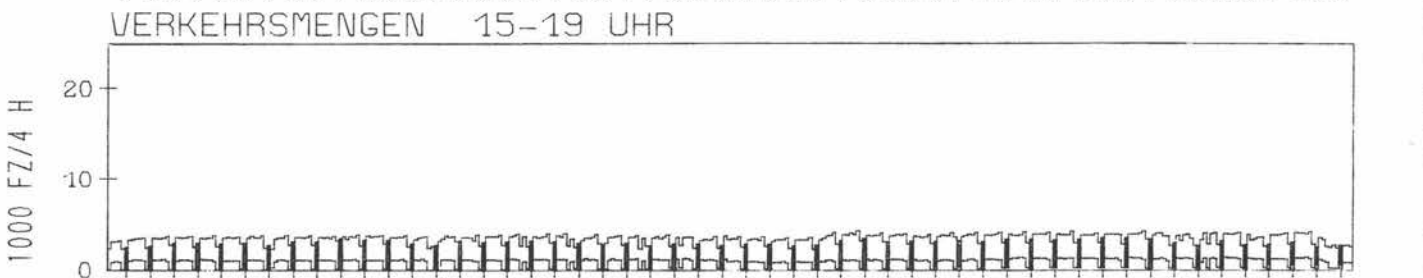
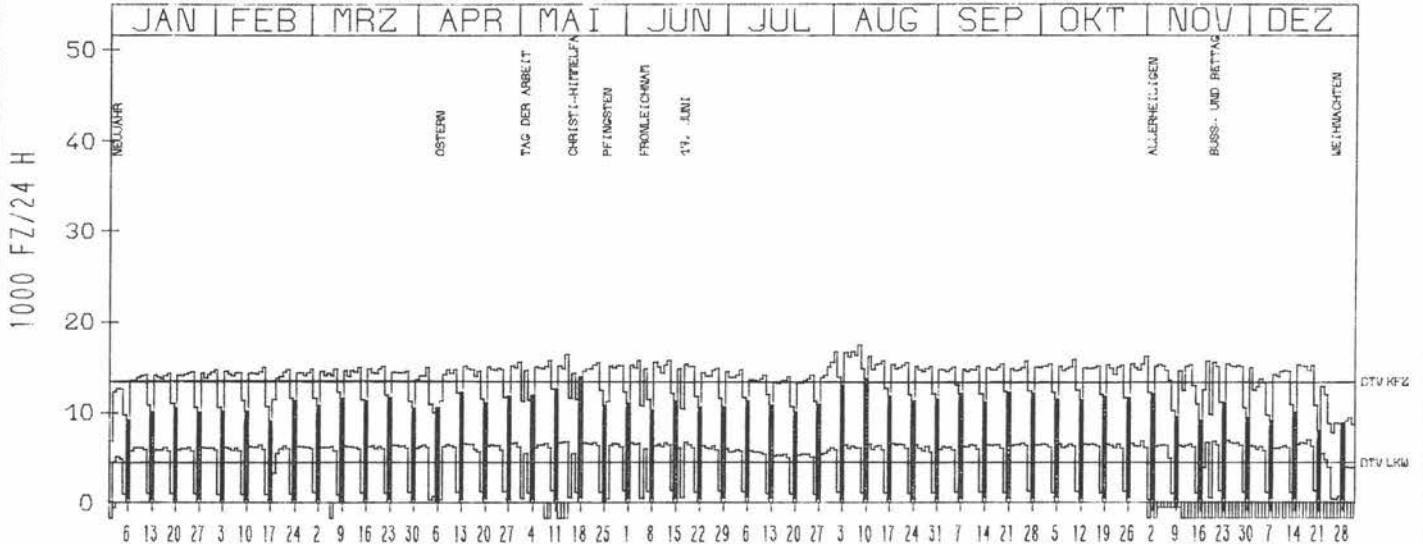
ZST: WANNE-EICKEL
 NR.: 4408 5 116

LAND: NORDRHEIN-WESTFALEN
 STRASSE: A 42
 KM: 43,7
 NETZKNOTEN:

RICHTUNG OST

DTV KFZ 13398
 DTV LKW 4436 = 33,11 %
 MAX WERKTAG 16090 FR 31,10 %
 MAX FER-WKTAG 17269 FR 8,8 %
 MAX SO+FEITAG 13851 SO 18,8 %

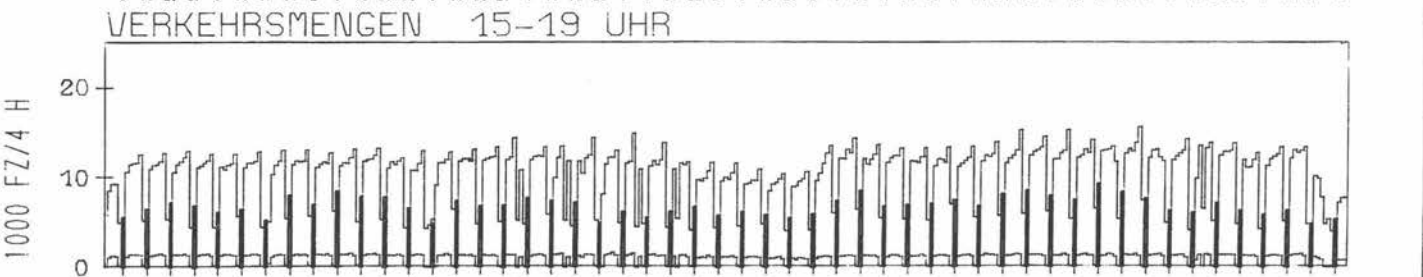
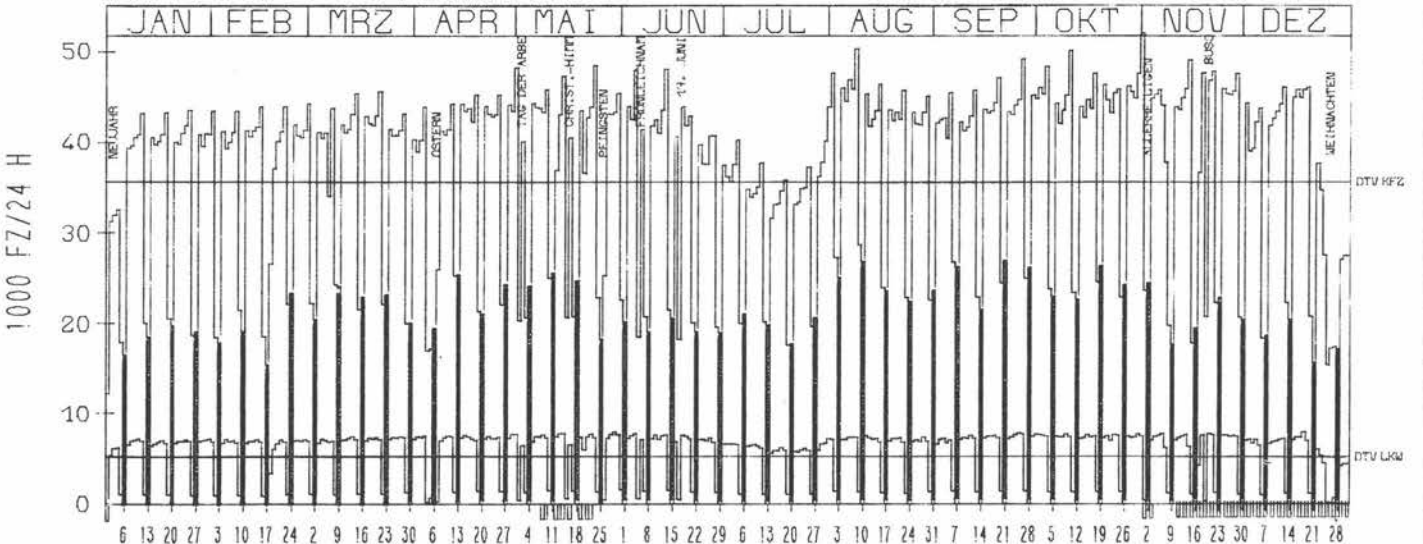
TAEGLICHE VERKEHRSMENGE



RICHTUNG WEST

DTV KFZ 35482
 DTV LKW 5071 = 14,29 %
 MAX WERKTAG 51956 FR 31,10 %
 MAX FER-WKTAG 50274 FR 8,8 %
 MAX SO+FEITAG 26912 SO 21,9 %

TAEGLICHE VERKEHRSMENGE



JAHRESGANGLINIEN 1980

40

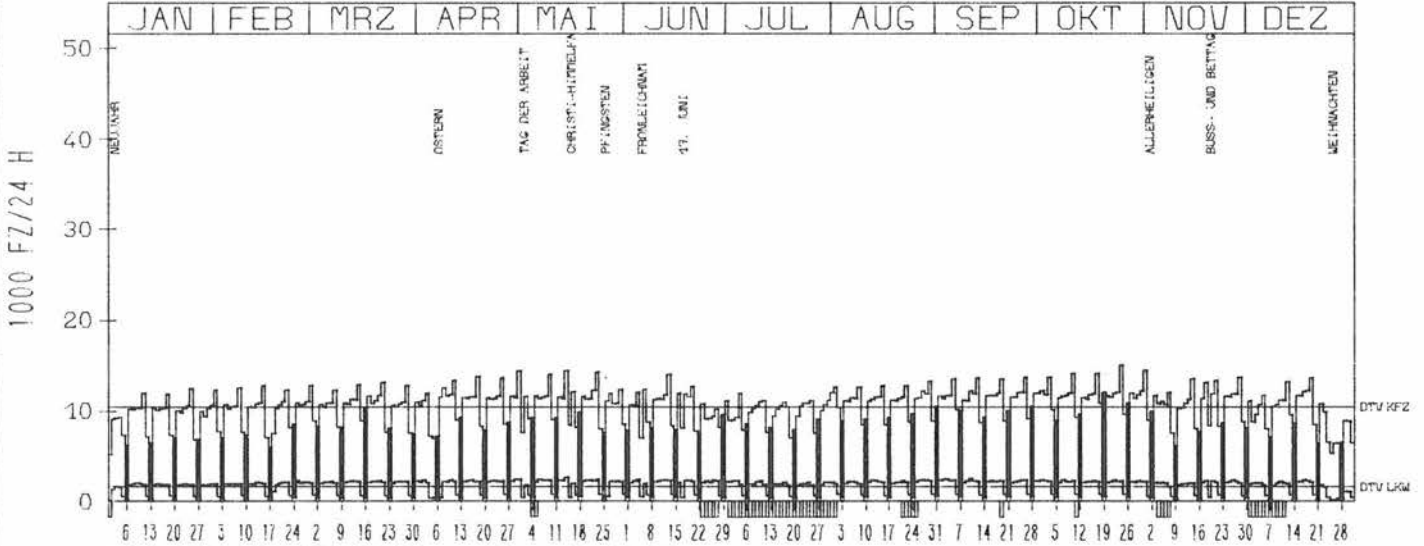
ZST: ALBACHTEN
 NR.: 4011 5 109

LAND: NORDRHEIN-WESTFALEN
 STRASSE: A 43
 KM: 6.7
 NETZKNOTEN:

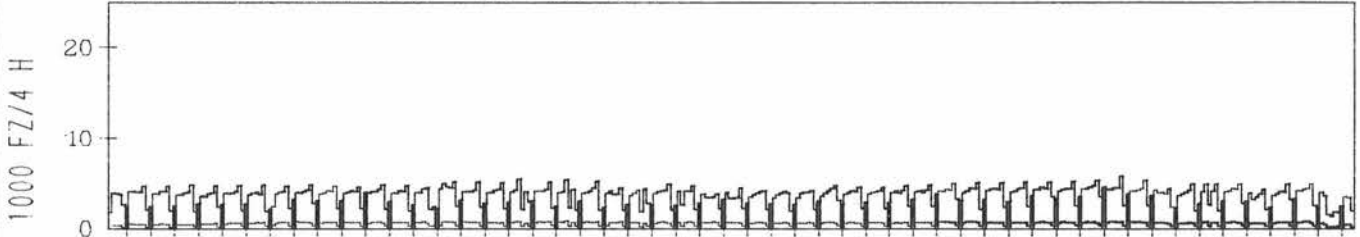
RICHTUNG SUED

DTV KFZ 10424
 DTV LKW 1618 = 15.52 %
 MAX WERKTAG 15017 FR 24.10
 MAX FER-WKTAG 13666 FR 12.9
 MAX SO+FEITAG 12079 SO 19.10

TAEGLICHE VERKEHRSMENGE



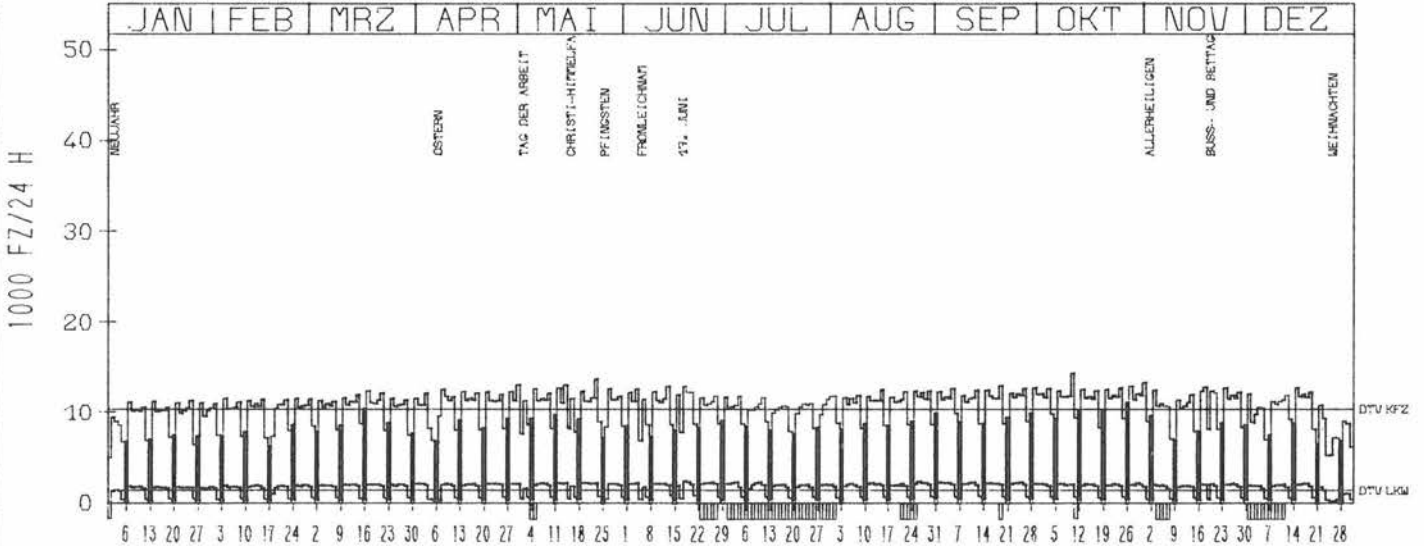
VERKEHRSMENGEN 15-19 UHR



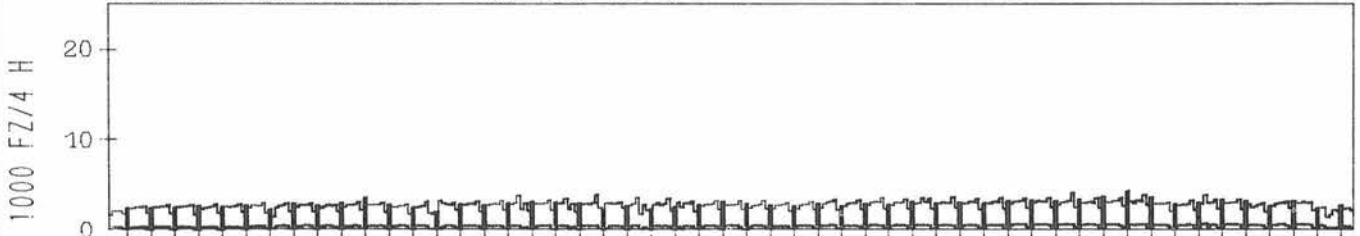
RICHTUNG NORD

DTV KFZ 10419
 DTV LKW 1460 = 14.01 %
 MAX WERKTAG 14268 FR 10.10
 MAX FER-WKTAG 12981 MI 18.6
 MAX SO+FEITAG 11222 SO 26.10

TAEGLICHE VERKEHRSMENGE



VERKEHRSMENGEN 15-19 UHR



JAHRESGANGLINIEN 1980

ZST: HERNE

LAND:
STRASSE:
KM:
NETZKNOTEN:

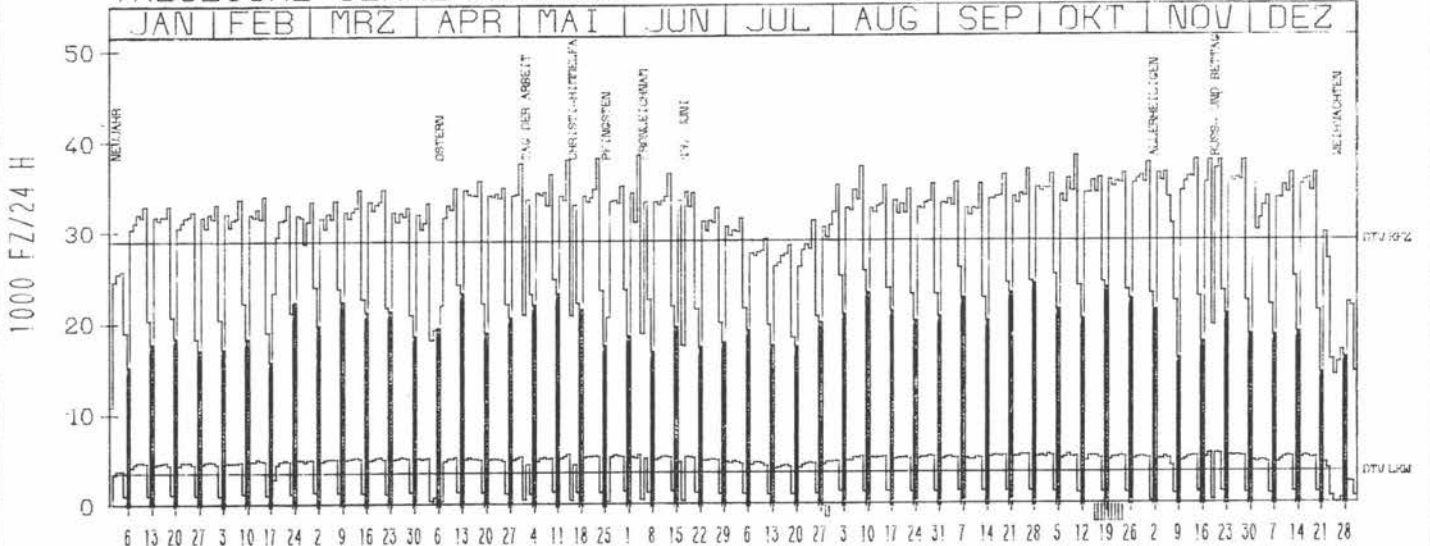
NORDRHEIN-WESTFALEN
A 43
28,8

NR.: 4409 5 107

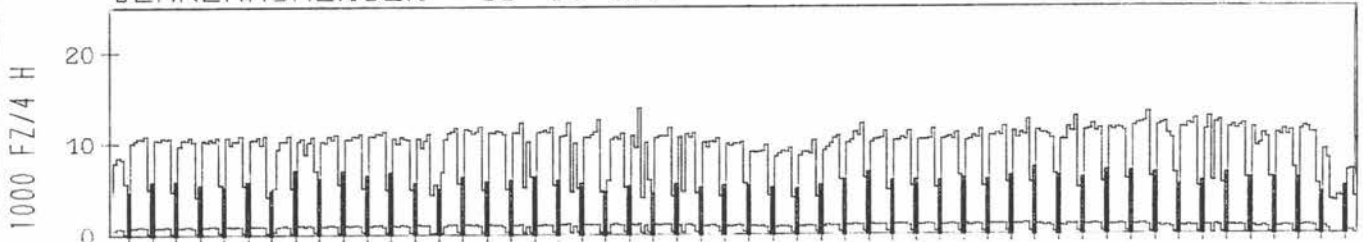
RICHTUNG NÖRD

DTV KFZ	29244		
DTV LKW	3698	12,65 %	
MAX WERKTAG	38892	MI	4,6
MAX FER-WKTAG	37503	FR	8,8
MAX SO+FEITAG	24566	SO	28,9

TAEGLICHE VERKEHRSMENGE



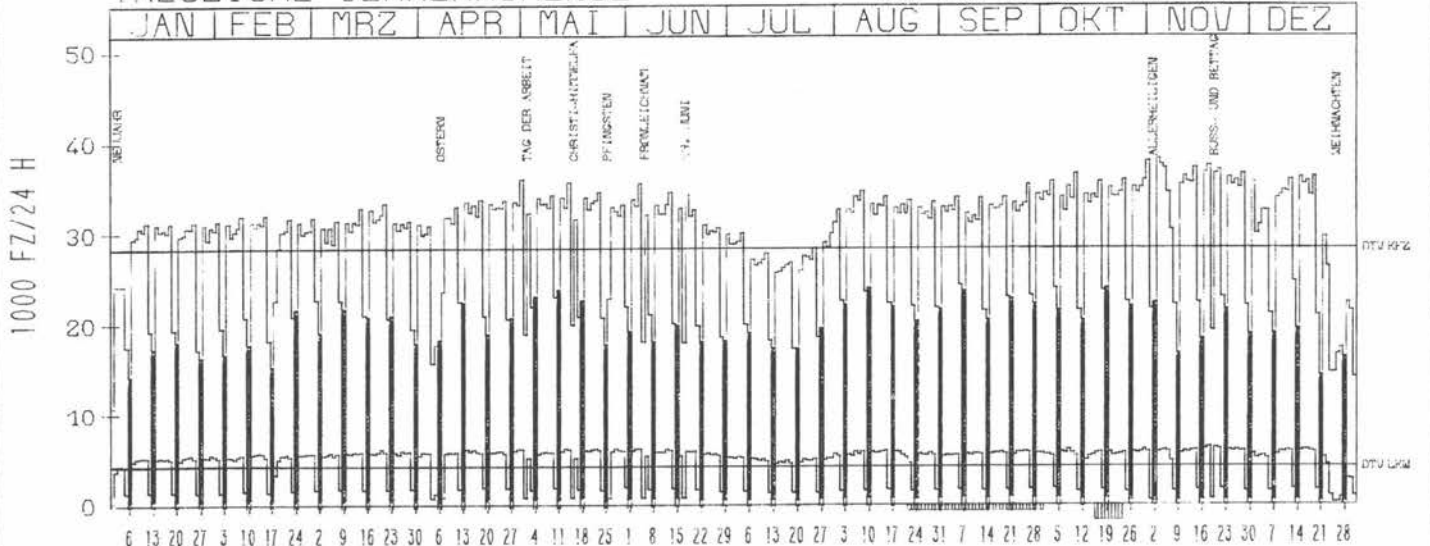
VERKEHRSMENGEN 15-19 UHR



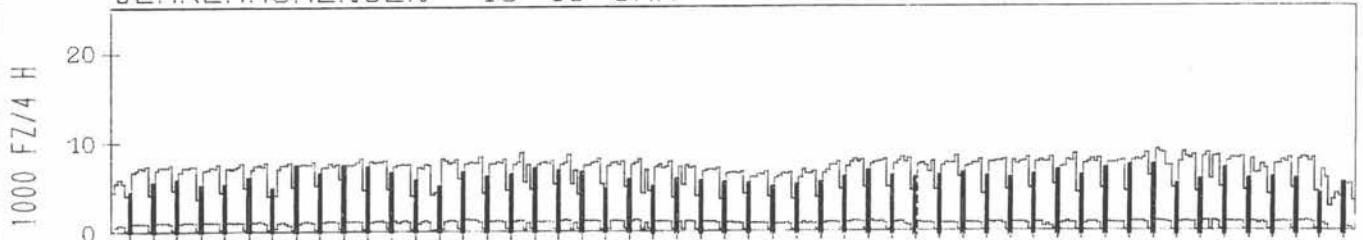
RICHTUNG SÜED

DTV KFZ	28408		
DTV LKW	4209	14,82 %	
MAX WERKTAG	38215	MO	3,11
MAX FER-WKTAG	34793	FR	8,8
MAX SO+FEITAG	24156	SO	11,5

TAEGLICHE VERKEHRSMENGE



VERKEHRSMENGEN 15-19 UHR



JAHRESGANGLINIEN 1980

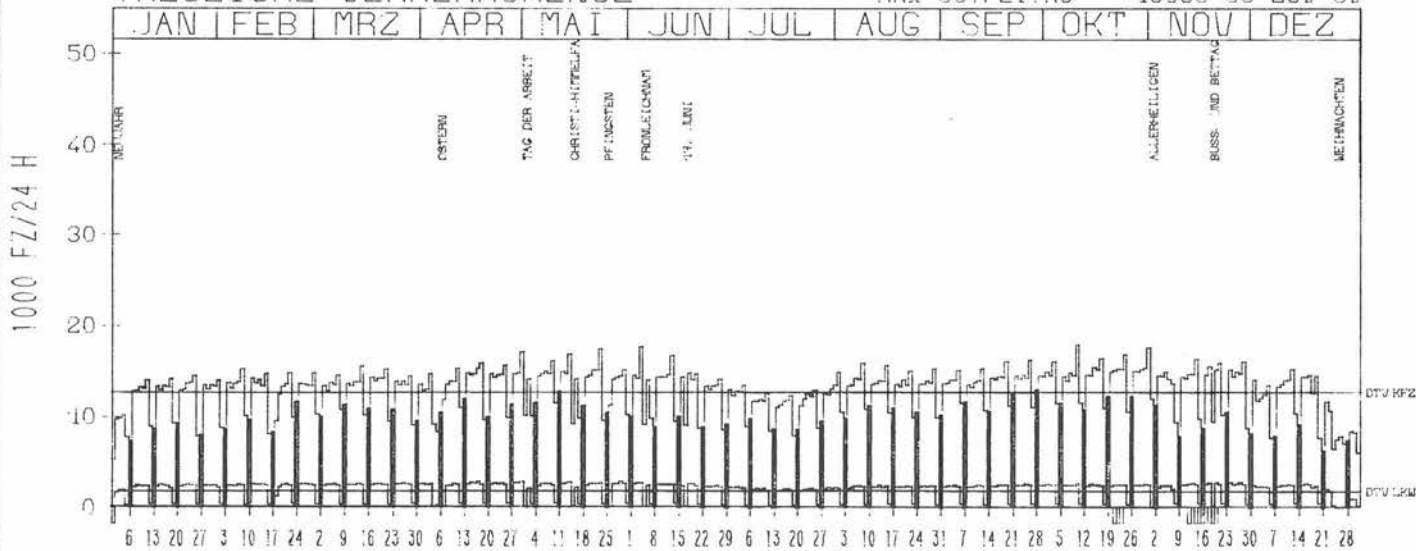
ZST: SPRÖCKHÖVEL
 NR.: 4609 5 108

LAND: NORDRHEIN-WESTFALEN
 STRASSE: A 43
 Kfz: 9,5
 NETZKNOTEN:

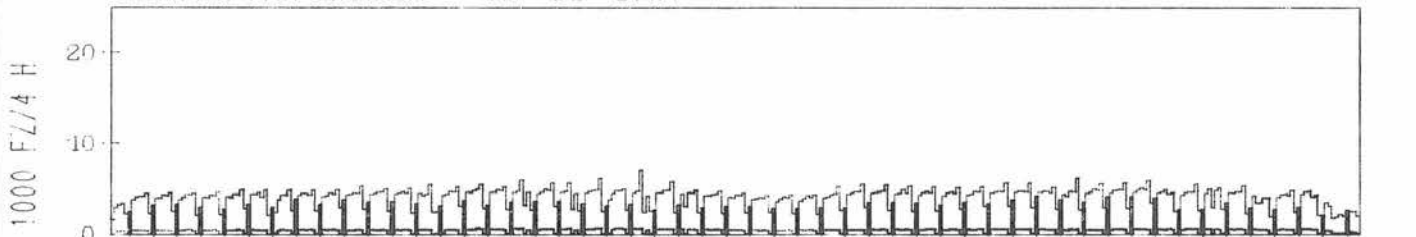
RICHTUNG NÖRD

DTV KFZ 12707
 DTV LKW 1784 = 14,04 %
 MAX WERKTAG 17996 FR 10,10
 MAX FER-WKTAG 15972 FR 8,8
 MAX SO+FEITAG 13065 SO 28,9

TAEGLICHE VERKEHRSMENGE



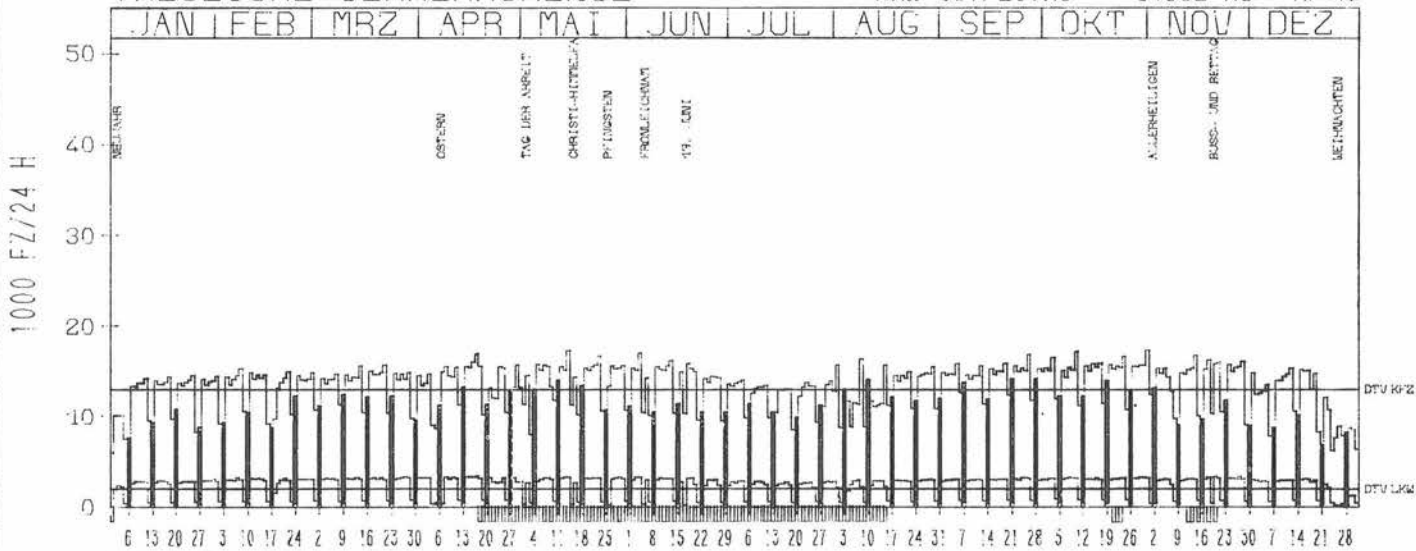
VERKEHRSMENGEN 15-19 UHR



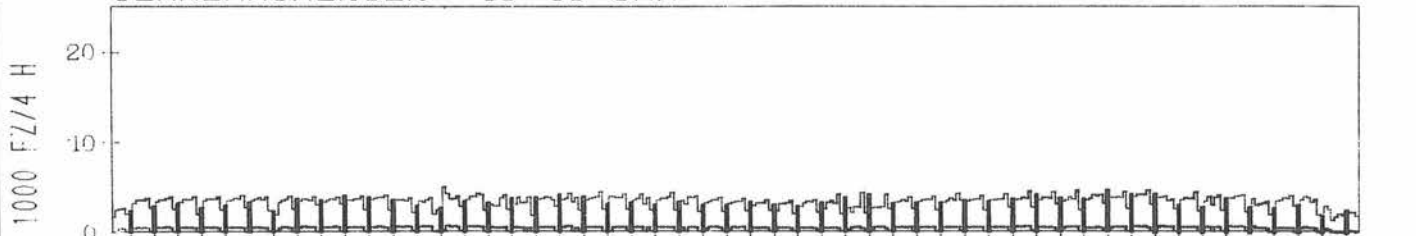
RICHTUNG SÜED

DTV KFZ 13047
 DTV LKW 2089 = 15,86 %
 MAX WERKTAG 17261 FR 31,10
 MAX FER-WKTAG 15736 FR 5,9
 MAX SO+FEITAG 14802 MO 7,4

TAEGLICHE VERKEHRSMENGE



VERKEHRSMENGEN 15-19 UHR



JAHRESGANGLINIEN 1980

ZST: JUELICH-MERSCH
 NR.: 5004 5 017

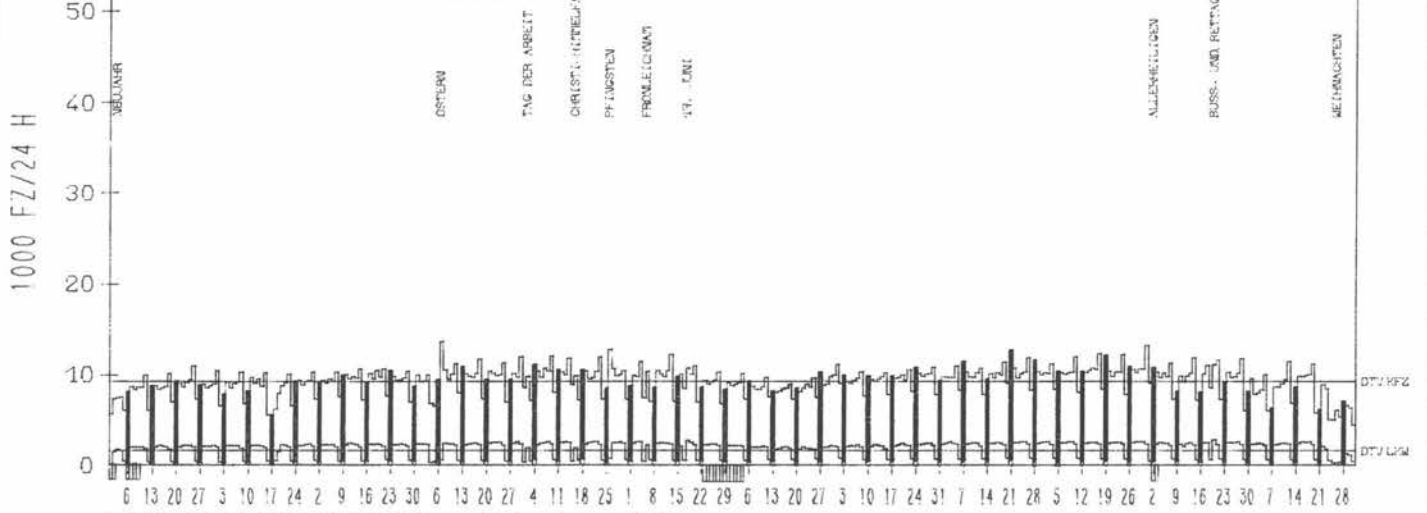
LAND: NORDRHEIN-WESTFALEN
 STRASSE: A 44
 KM: 34,7
 NETZKNOTEN-

RICHTUNG NORD

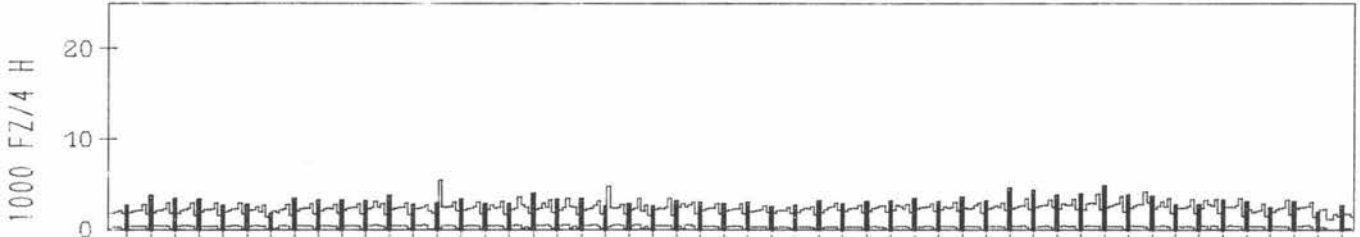
DTV KFZ 9307
 DTV LKW 1658 = 17,82 %
 MAX WERKTAG 13226 FR 31,10 %
 MAX FER-WKTAG 11226 FR 1,8 %
 MAX SO+FEITAG 13568 MO 7,4 %

TAEGLICHE VERKEHRSMENGE

JAN FEB MRZ APR MAI JUN JUL AUG SEP OKT NOV DEZ



VERKEHRSMENGEN 15-19 UHR

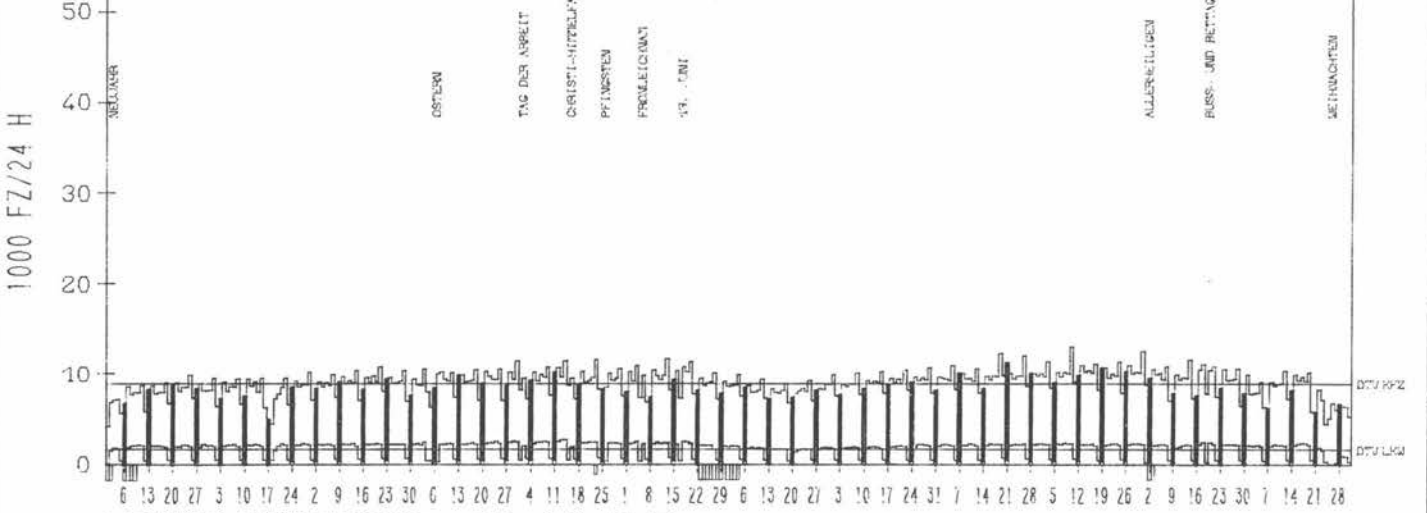


RICHTUNG SUED

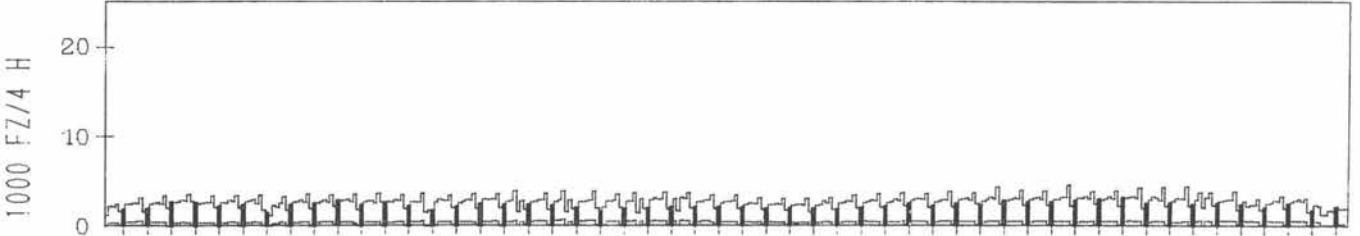
DTV KFZ 8926
 DTV LKW 1599 = 17,91 %
 MAX WERKTAG 13066 FR 10,10 %
 MAX FER-WKTAG 11385 FR 20,6 %
 MAX SO+FEITAG 11304 SO 21,9 %

TAEGLICHE VERKEHRSMENGE

JAN FEB MRZ APR MAI JUN JUL AUG SEP OKT NOV DEZ



VERKEHRSMENGEN 15-19 UHR



JAHRESGANGLINIEN 1980

ZST: GARZWEILER

LAND:

NORDRHEIN-WESTFALEN

NR.: 4904 4 811

STRASSE:

A 44

KM:

1.0

NETZKNOTEN:

RICHTUNG WEST

DTV KFZ

10583

MAX WERKTAG

14925 FR 31.10.0

MAX FER-WKTAG

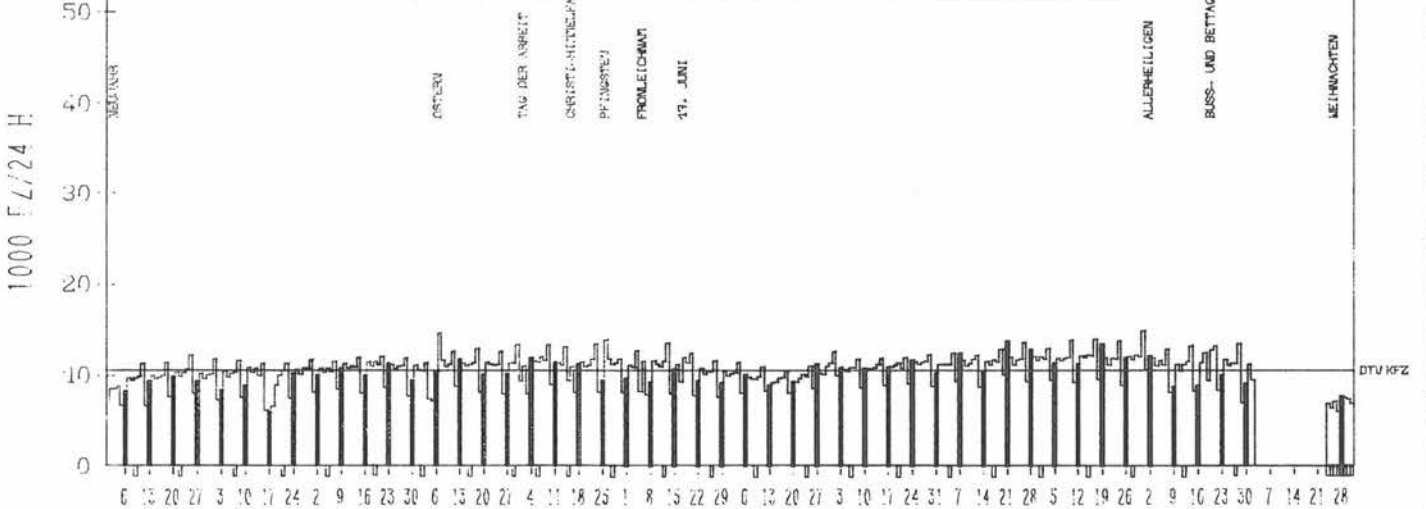
12700 FR 1.8.0

MAX SO+FEITAG

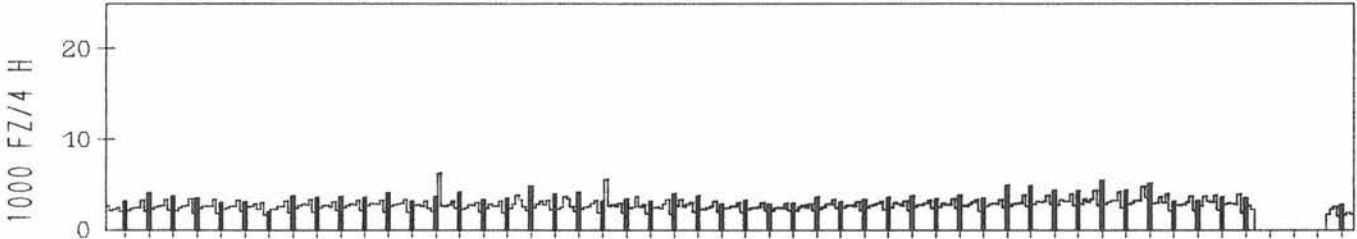
14629 MO 7.4.0

TAEGLICHE VERKEHRSMENGE

JAN | FEB | MRZ | APR | MAI | JUN | JUL | AUG | SEP | OKT | NOV | DEZ



VERKEHRSMENGEN 15-19 UHR



RICHTUNG OST

DTV KFZ

9971

MAX WERKTAG

14754 FR 10.10.0

MAX FER-WKTAG

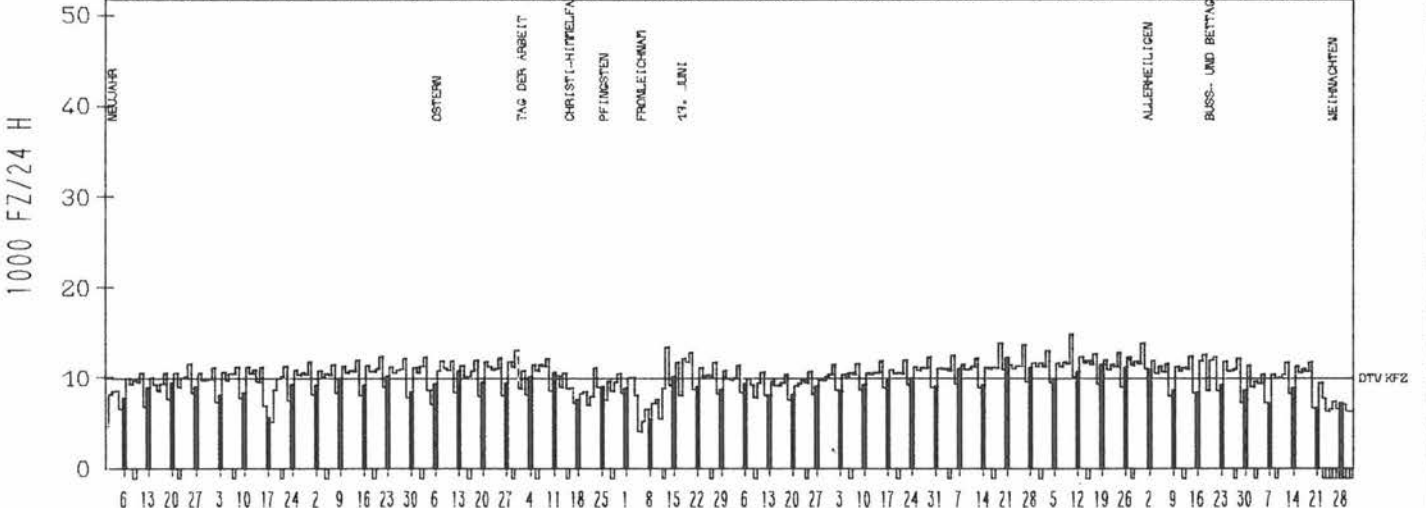
12815 FR 20.6.0

MAX SO+FEITAG

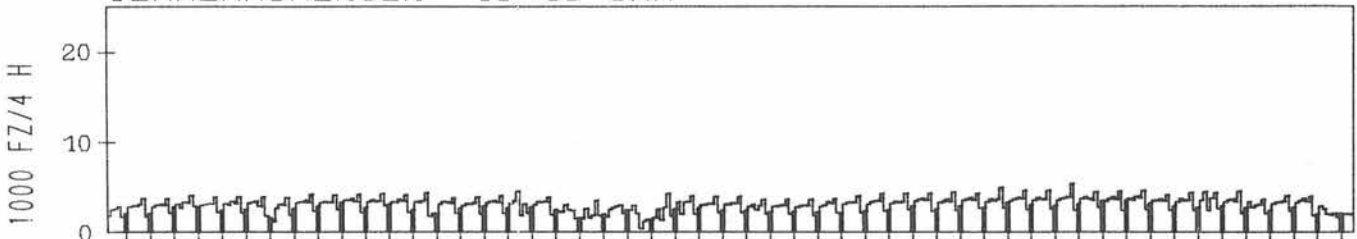
12175 SO 21.9.0

TAEGLICHE VERKEHRSMENGE

JAN | FEB | MRZ | APR | MAI | JUN | JUL | AUG | SEP | OKT | NOV | DEZ



VERKEHRSMENGEN 15-19 UHR



JAHRESGANGLINIEN 1980

ZST: SÖEST

LAND:
STRASSE:
KM:

NORDRHEIN-WESTFALEN
A 44
119.8

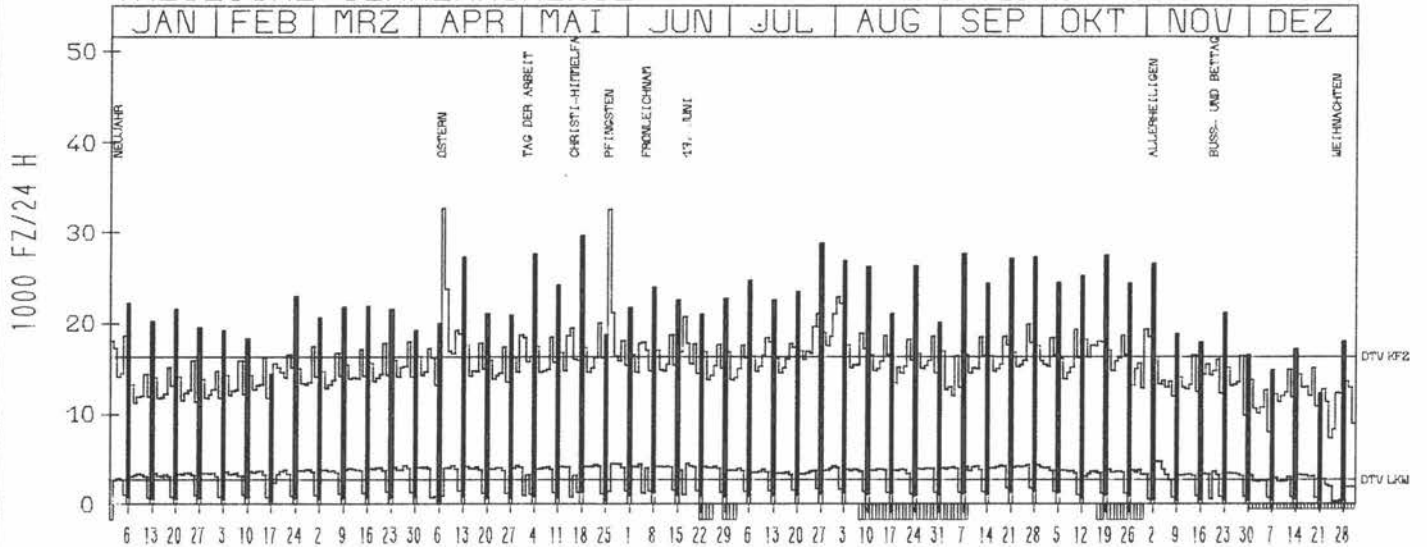
NR.: 4414 5 110

NETZKNOTEN:

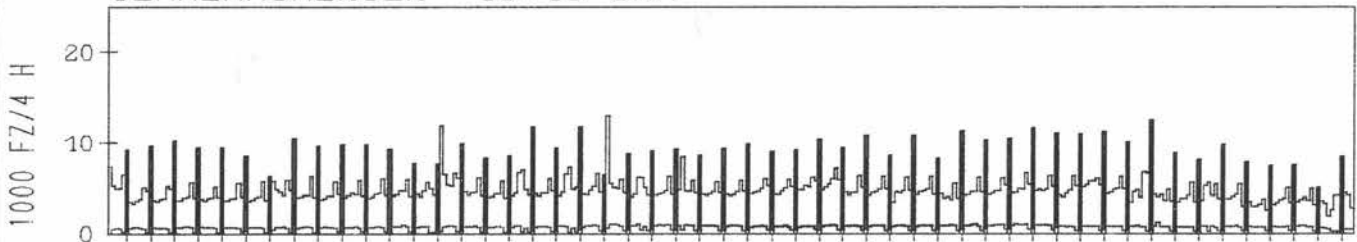
RICHTUNG WEST

DTV KFZ 16290
DTV LKW 2704 = 16.60 %
MAX WERKTAG 21149 DI 27. 5. 0
MAX FER-WKTAG 23675 DI 8. 4. 0
MAX SO+FEITAG 32607 MO 7. 4. 0

TÄGLICHE VERKEHRSMENGE



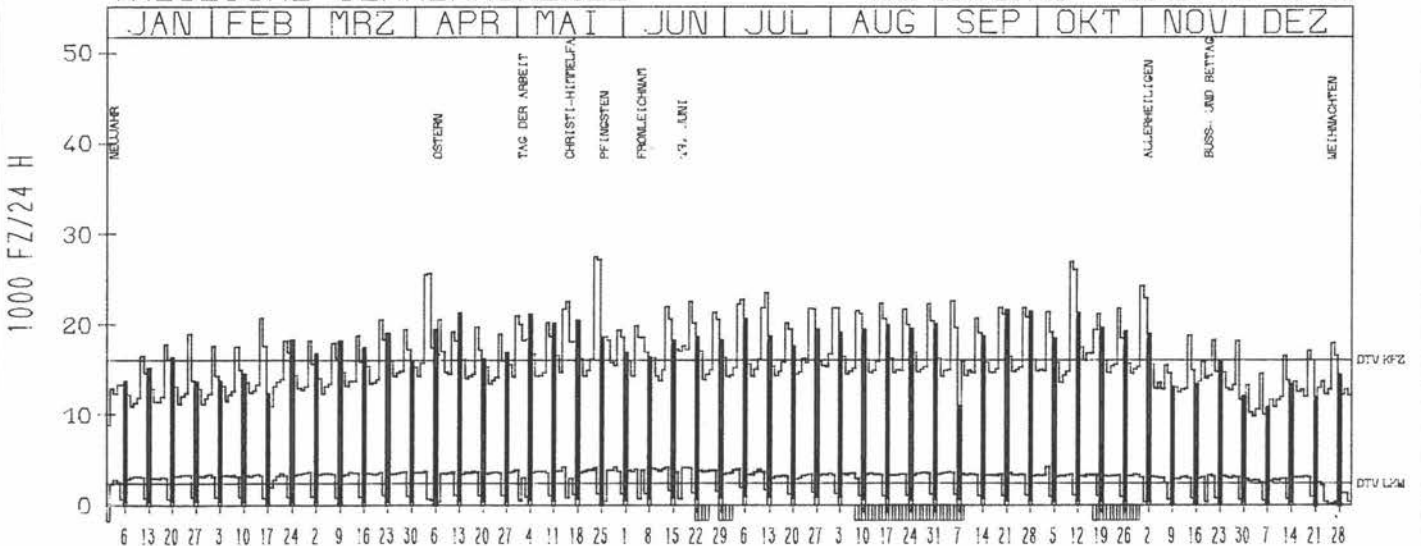
VERKEHRSMENGEN 15-19 UHR



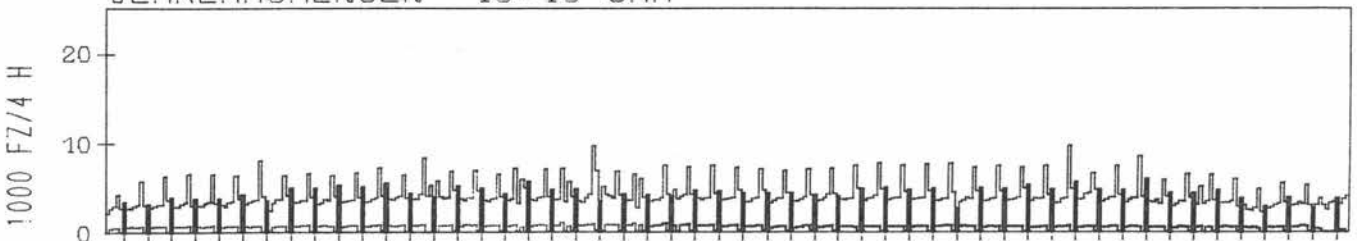
RICHTUNG ÖST

DTV KFZ 16235
DTV LKW 2570 = 15.83 %
MAX WERKTAG 27512 FR 23. 5. 0
MAX FER-WKTAG 25595 DO 3. 4. 0
MAX SO+FEITAG 25727 FR 4. 4. 0

TÄGLICHE VERKEHRSMENGE



VERKEHRSMENGEN 15-19 UHR



JAHRESGANGLINIEN 1980

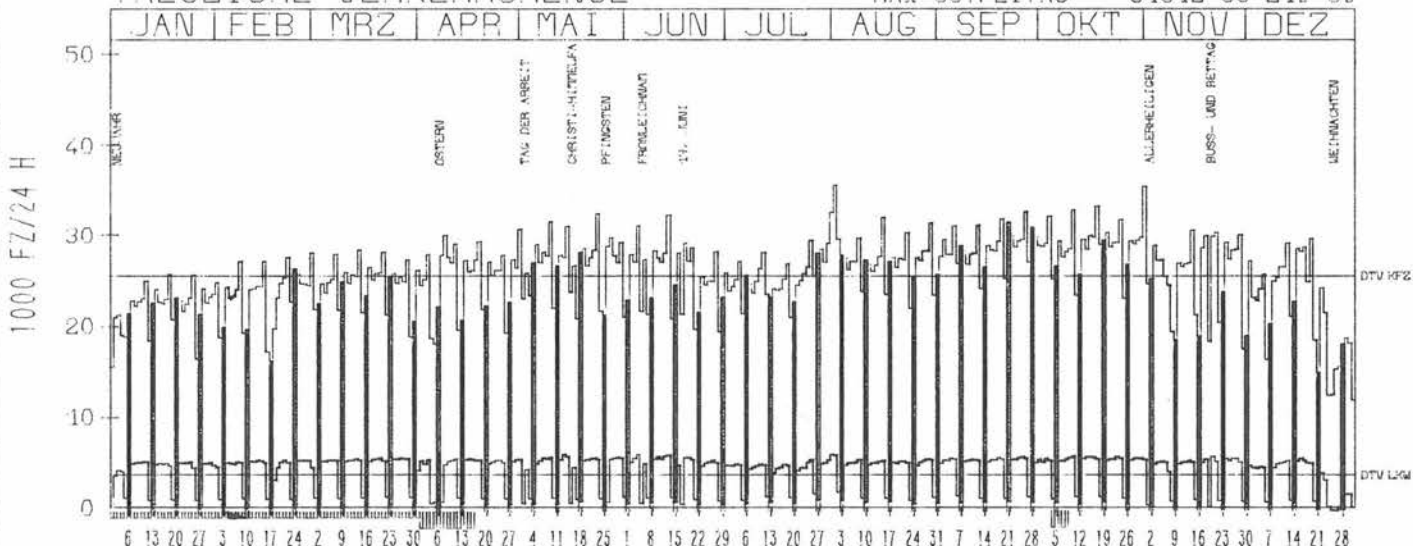
ZST: DORTMUND SUED
NR.: 4511 5 104

LAND: NORDRHEIN-WESTFALEN
STRASSE: A 45
KM: 23,0
NETZKNOTEN:

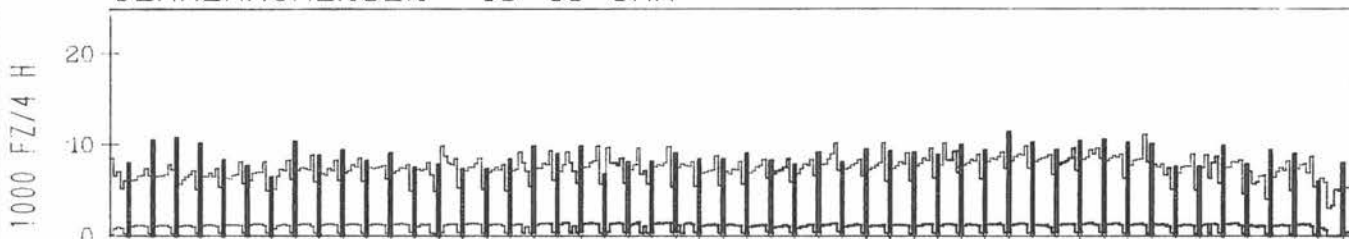
RICHTUNG NÖRD

DTV KFZ 25885
DTV LKW 3967 = 15,33 %
MAX WERKTAG 35830 FR 31,10 %
MAX FER-WKTAG 36082 FR 1,8 %
MAX SO+FEITAG 31912 SO 21,9 %

TAEGLICHE VERKEHRSMENGE



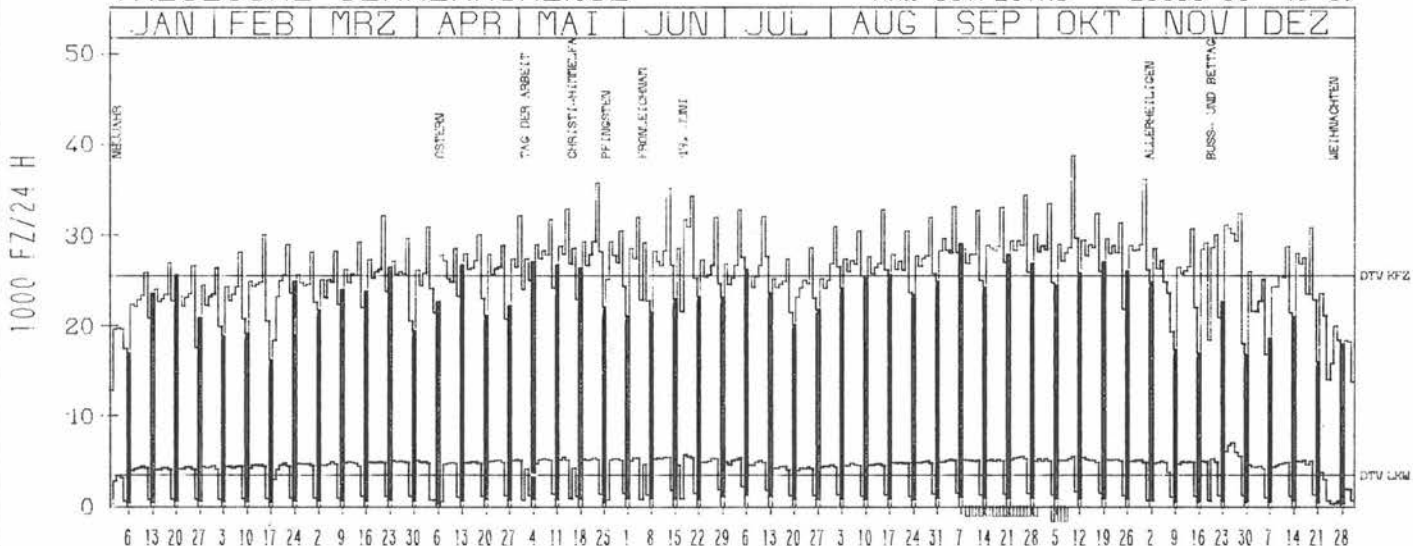
VERKEHRSMENGEN 15-19 UHR



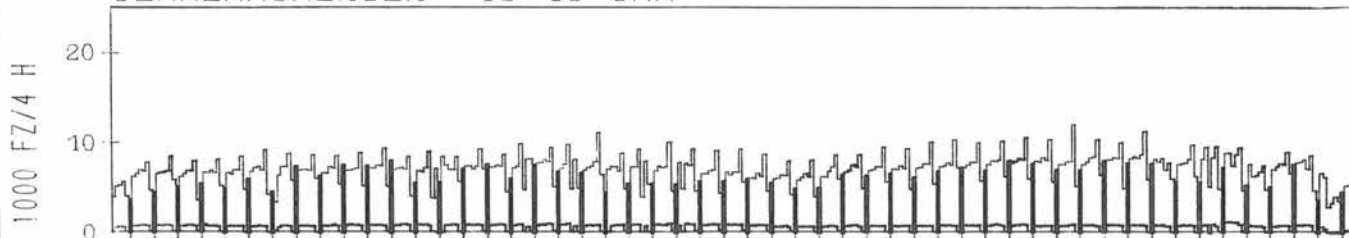
RICHTUNG SUED

DTV KFZ 25654
DTV LKW 3536 = 13,78 %
MAX WERKTAG 38662 FR 10,10 %
MAX FER-WKTAG 34110 FR 20,6 %
MAX SO+FEITAG 28969 SO 7,9 %

TAEGLICHE VERKEHRSMENGE



VERKEHRSMENGEN 15-19 UHR



JAHRESGANGLINIEN 1980

47

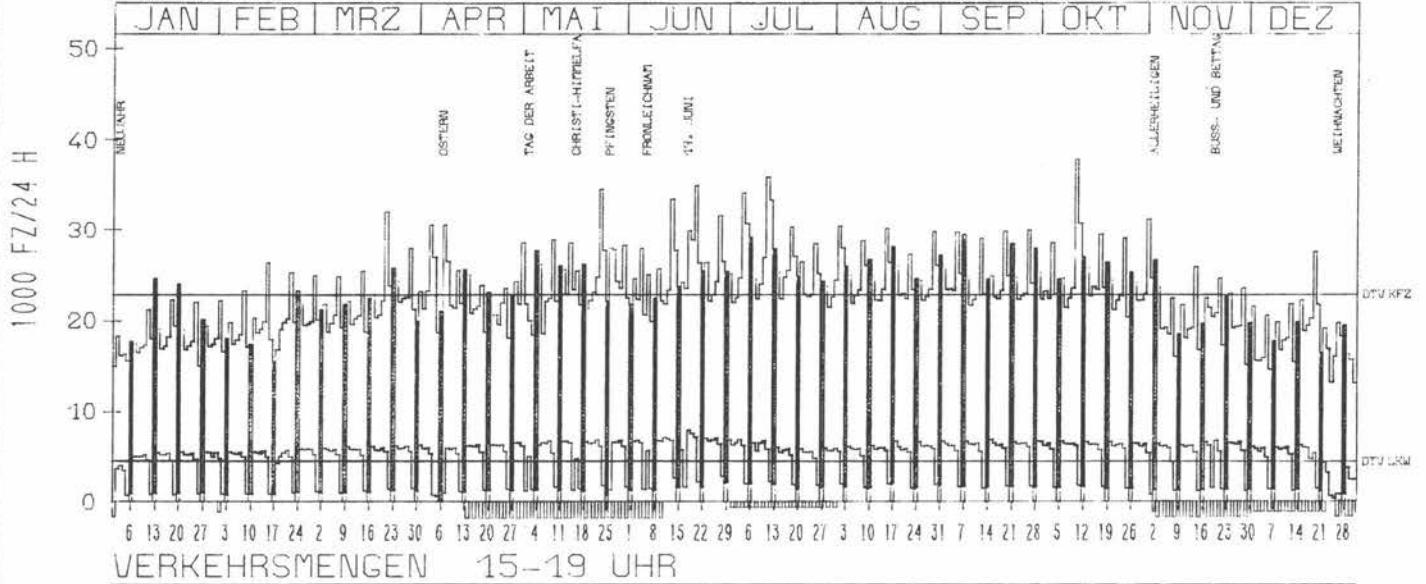
ZST: LUEDENSCHIED NORD
 NR.: 4711 5 105

LAND: NORDRHEIN-WESTFALEN
 STRASSE: A 45
 KM: 41.5
 NETZKNOTEN:

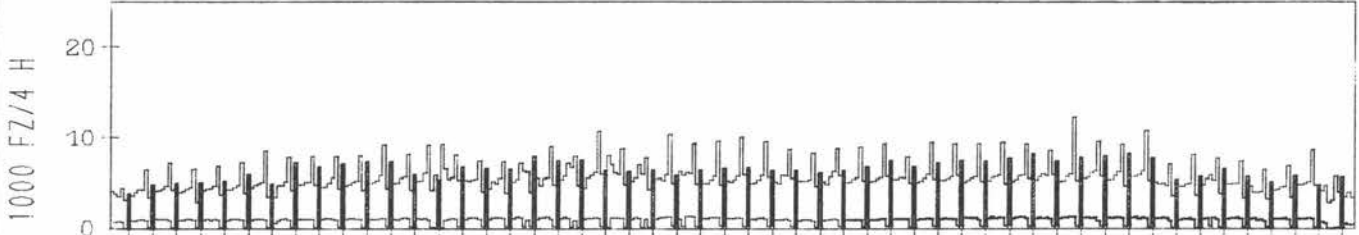
RICHTUNG SUED

DTV KFZ 22775
 DTV LKW 4400 = 19.32 %
 MAX WERKTAG 37800 FR 10.10
 MAX FER-WKTAG 35874 FR 11.7
 MAX SO+FEITAG 30587 MO 7.4

TAEGLICHE VERKEHRSMENGE



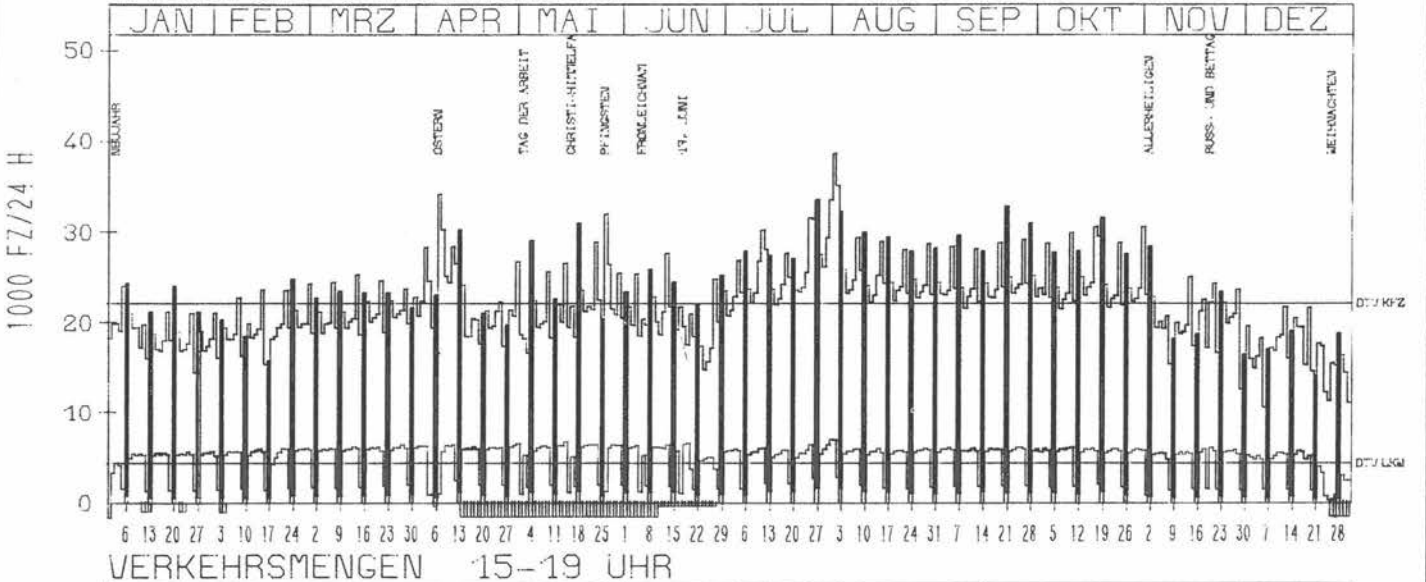
VERKEHRSMENGEN 15-19 UHR



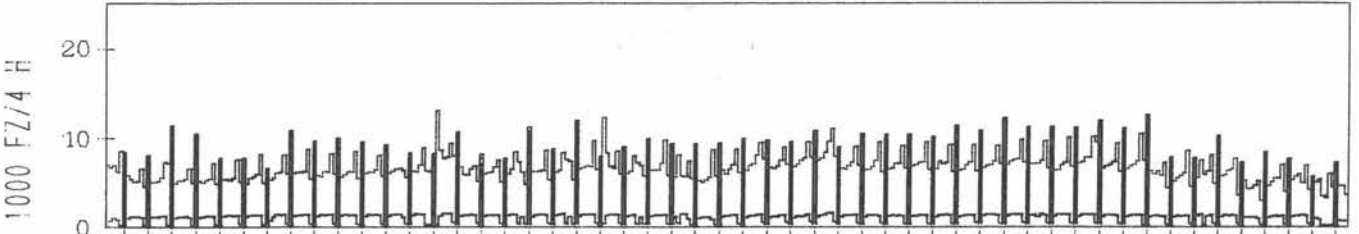
RICHTUNG NORD

DTV KFZ 21981
 DTV LKW 4240 = 19.29 %
 MAX WERKTAG 30379 FR 31.10
 MAX FER-WKTAG 38474 FR 1.8
 MAX SO+FEITAG 33970 MO 7.4

TAEGLICHE VERKEHRSMENGE



VERKEHRSMENGEN 15-19 UHR



JAHRESGANGLINIEN 1980

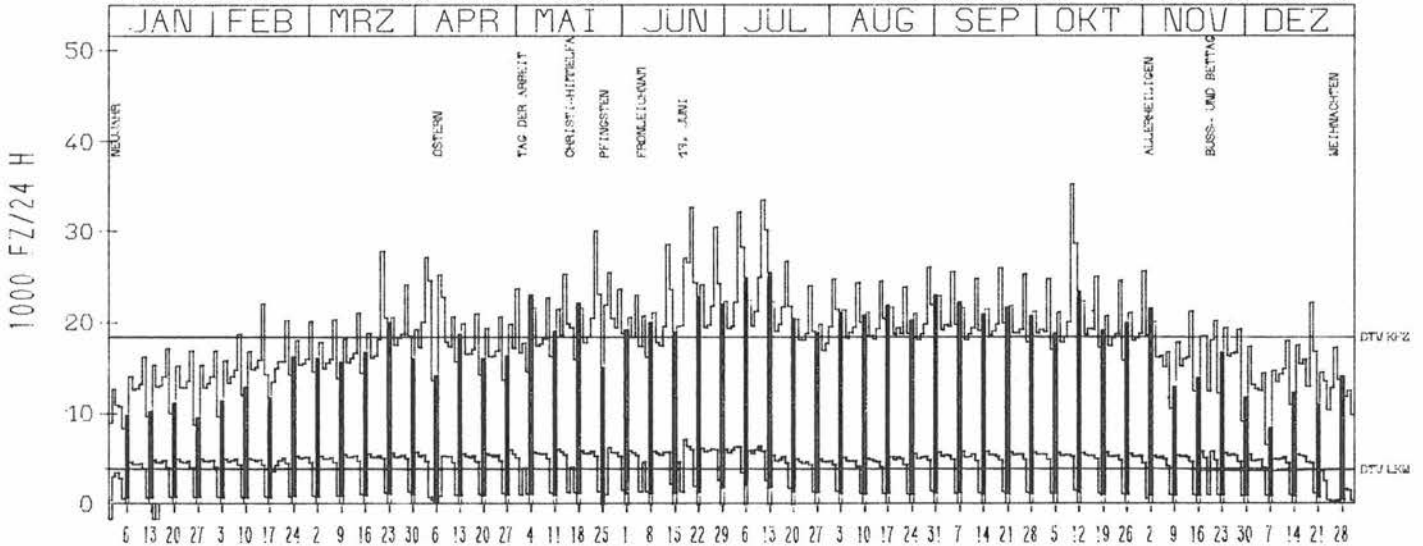
ZST: FREUDENBERG
 NR.: 5113 5 106

LAND: NORDRHEIN-WESTFALEN
 STRASSE: A 45
 KM: 101.2
 NETZKNOTEN:

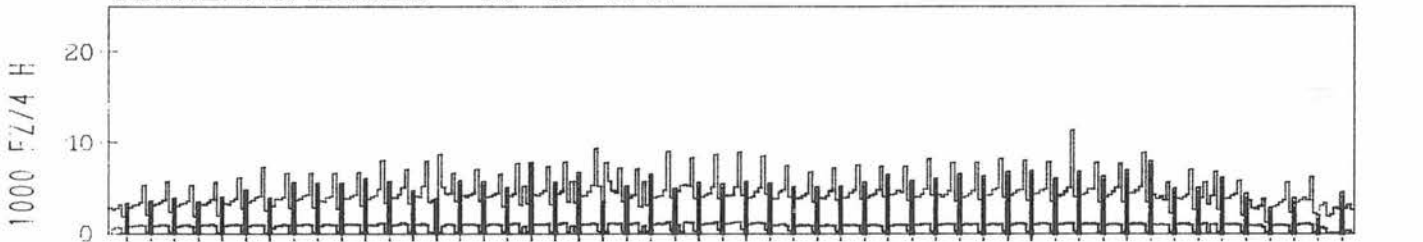
RICHTUNG SUED

DTV KFZ 18400
 DTV LKW 3773 = 20.51 %
 MAX WERKTAG 35123 FR 10. 10.0
 MAX FER-WKTAG 33654 FR 11. 7.0
 MAX SO+FEITAG 25601 SO 13. 7.0

TAEGLICHE VERKEHRSMENGE



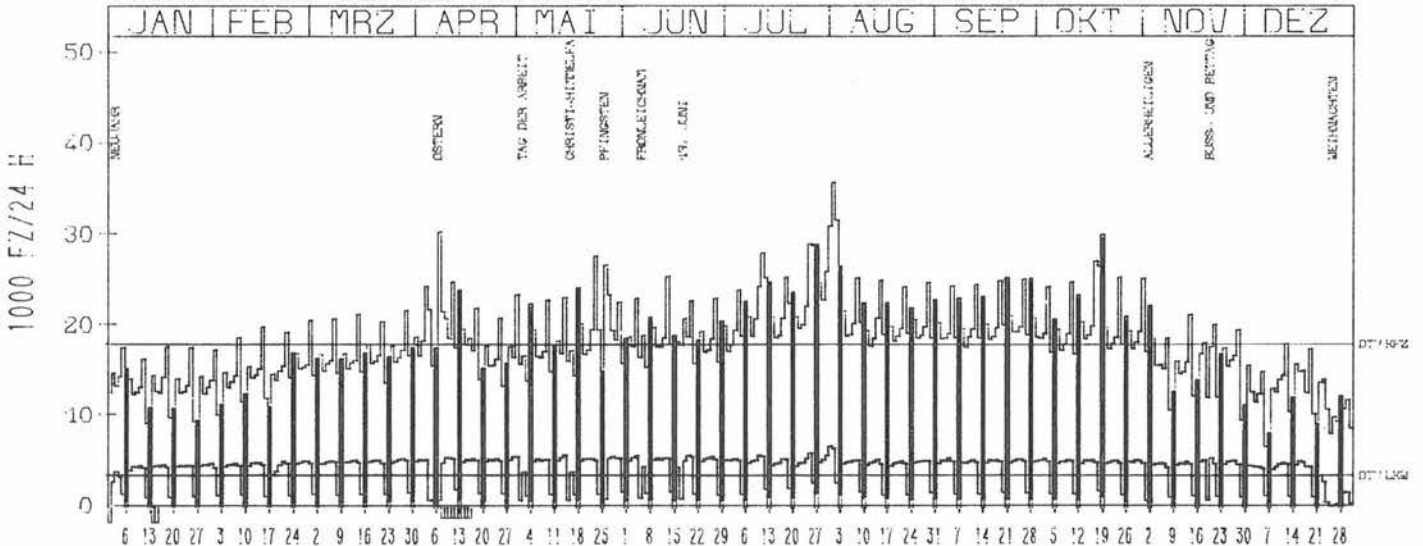
VERKEHRSMENGEN 15-19 UHR



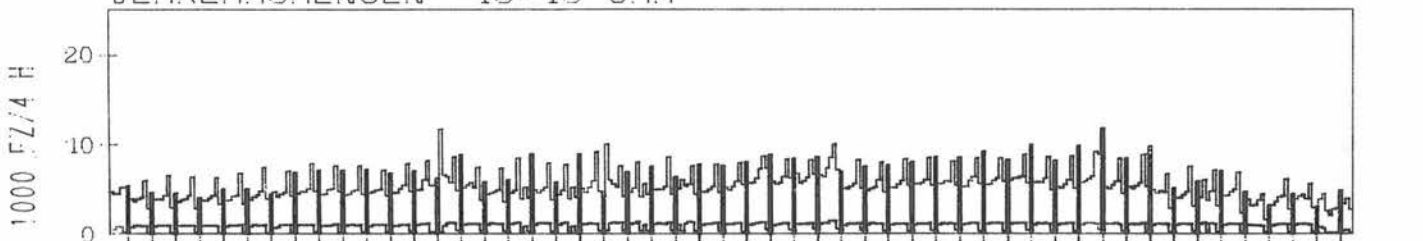
RICHTUNG NORD

DTV KFZ 18063
 DTV LKW 3563 = 19.73 %
 MAX WERKTAG 27757 FR 23. 5.0
 MAX FER-WKTAG 35876 FR 1. 8.0
 MAX SO+FEITAG 30434 MO 7. 4.0

TAEGLICHE VERKEHRSMENGE



VERKEHRSMENGEN 15-19 UHR



JAHRESGANGLINIEN 1980

ZST: NEUSS-HÖLZHEIM
 NR.: 4805 5 016

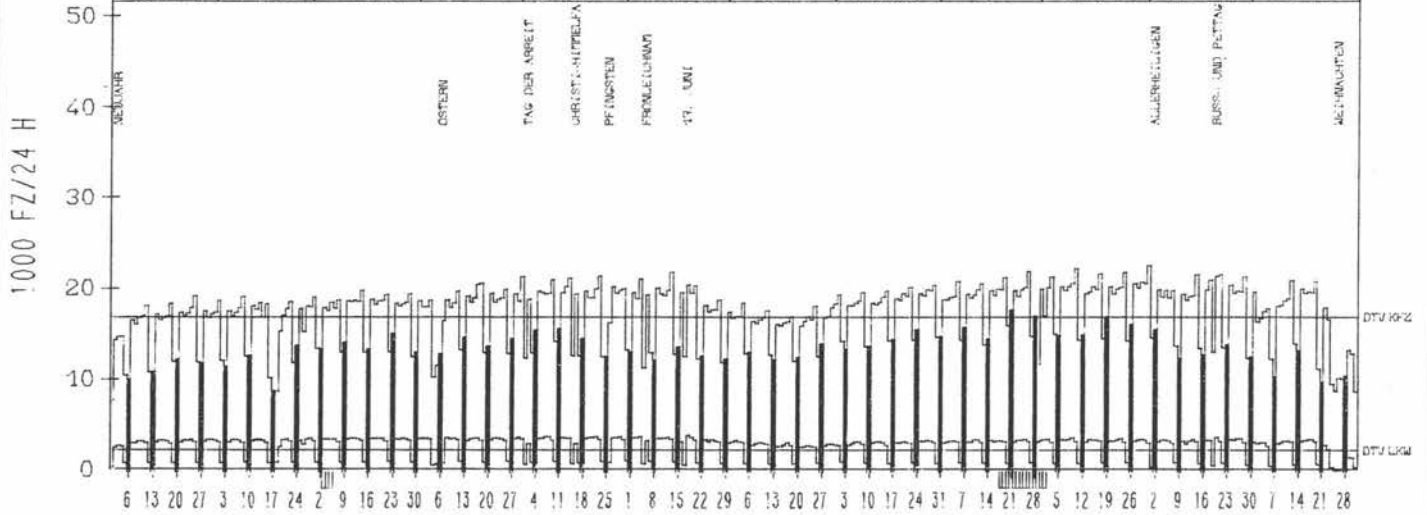
LAND: NORDRHEIN-WESTFALEN
 STRASSE: A 46
 KM: 41,7
 NETZKNOTEN:

RICHTUNG NÖRD

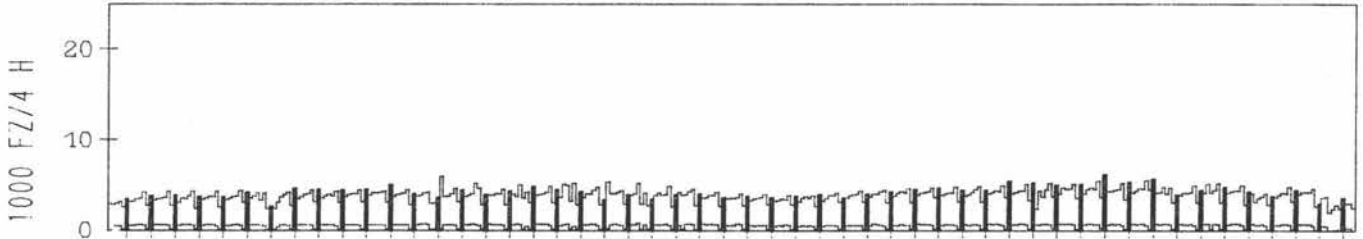
DTV KFZ 17152
 DTV LKW 2420 = 14,11 %
 MAX WERKTAG 22812 FR 31,10 %
 MAX FER-WKTAG 21048 FR 5,9 %
 MAX SO+FEITAG 17116 SO 19,10 %

TÄGLICHE VERKEHRSMENGE

JAN	FEB	MRZ	APR	MAI	JUN	JUL	AUG	SEP	OKT	NOV	DEZ
-----	-----	-----	-----	-----	-----	-----	-----	-----	-----	-----	-----



VERKEHRSMENGEN 15-19 UHR

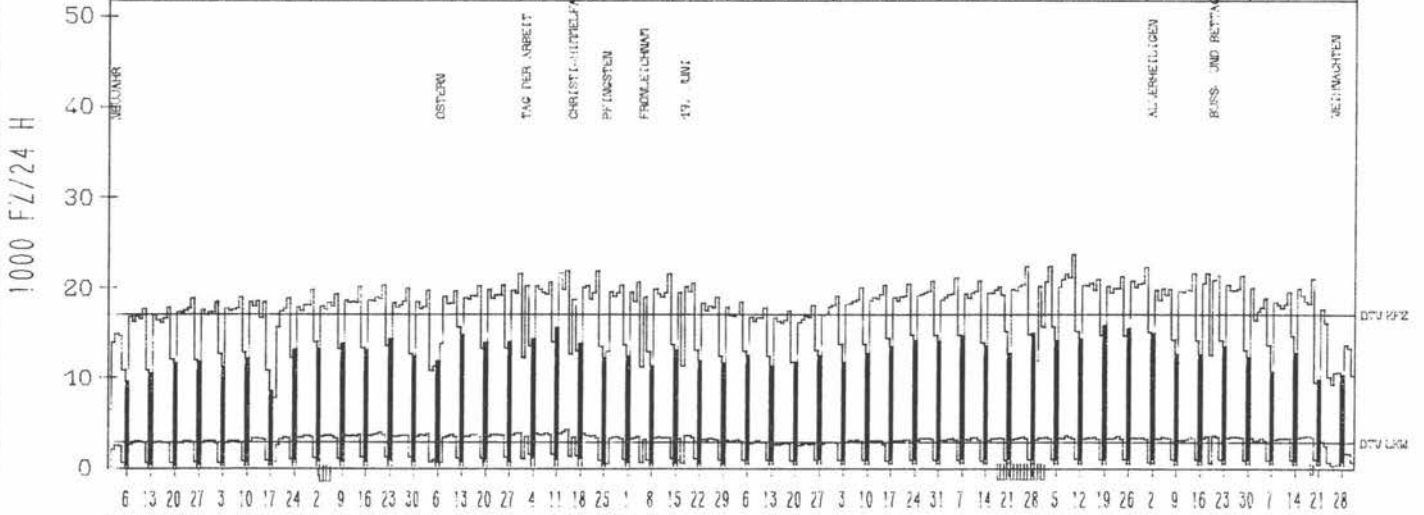


RICHTUNG SÜED

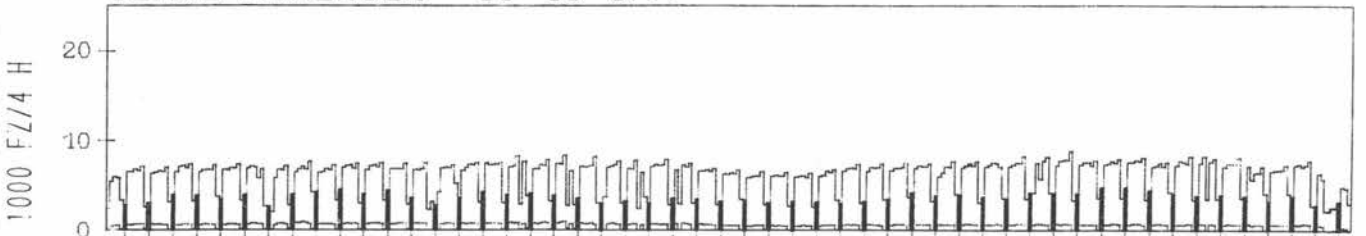
DTV KFZ 16511
 DTV LKW 2379 = 14,41 %
 MAX WERKTAG 23188 FR 10,10 %
 MAX FER-WKTAG 20610 FR 5,9 %
 MAX SO+FEITAG 15313 SO 11,5 %

TÄGLICHE VERKEHRSMENGE

JAN	FEB	MRZ	APR	MAI	JUN	JUL	AUG	SEP	OKT	NOV	DEZ
-----	-----	-----	-----	-----	-----	-----	-----	-----	-----	-----	-----



VERKEHRSMENGEN 15-19 UHR



JAHRESGANGLINIEN 1980

50

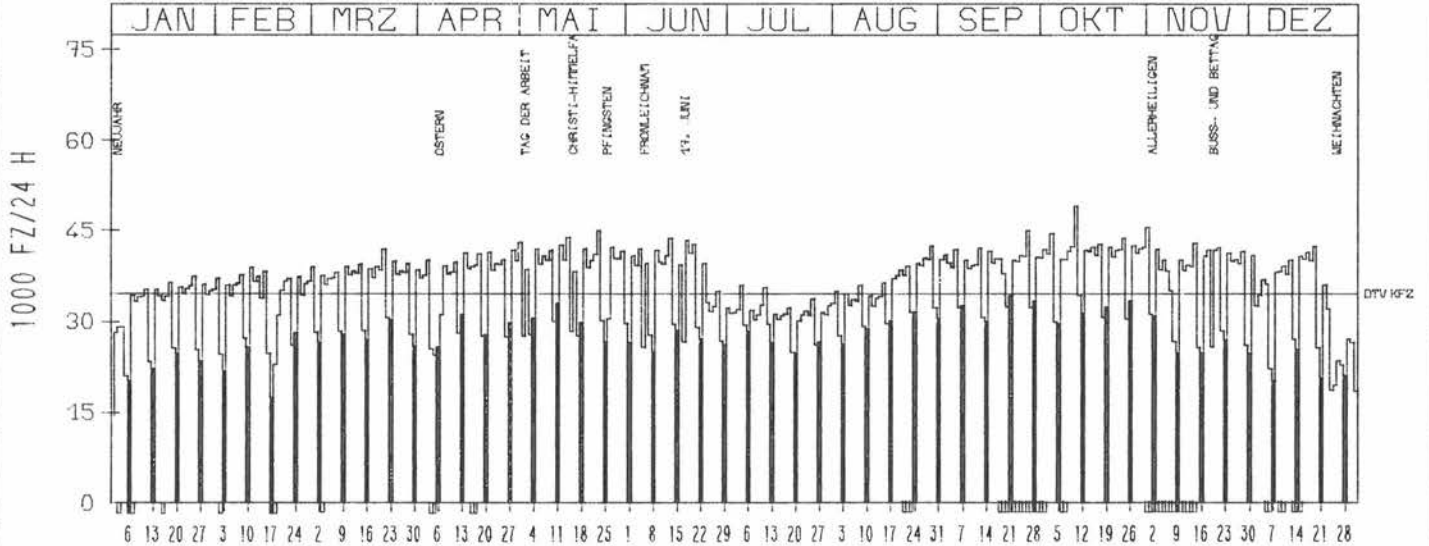
ZST: AD NEUSS WEST
 NR.: 4806 5 670

LAND: NORDRHEIN-WESTFALEN
 STRASSE: A 57
 KM: 94.1
 NETZKNOTEN:

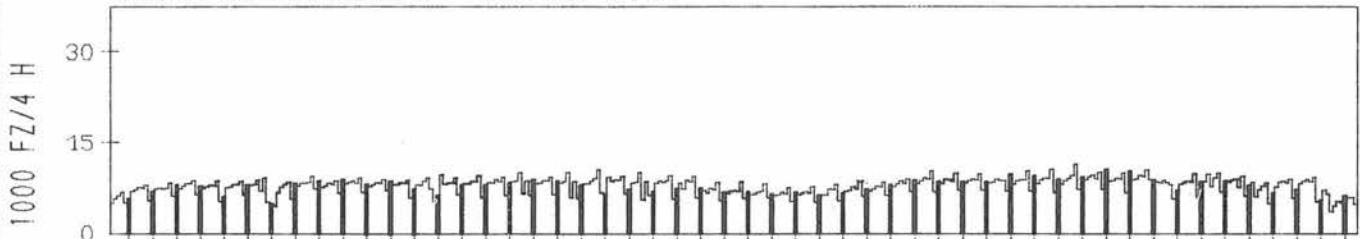
RICHTUNG SUED

DTV KFZ 34388
 MAX WERKTAG 48871 FR 10.10.0
 MAX FER-WKTAG 43215 MI 18.6.0
 MAX SO+FEITAG 33213 SO 26.10.0

TAEGLICHE VERKEHRSMENGE



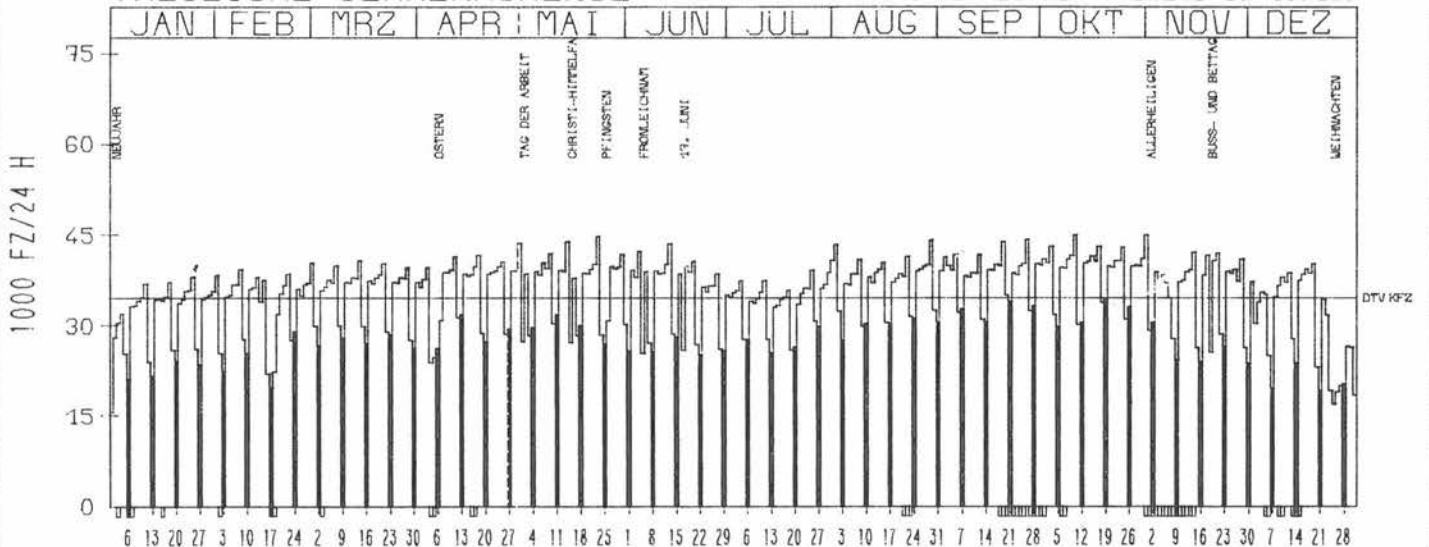
VERKEHRSMENGEN 15-19 UHR



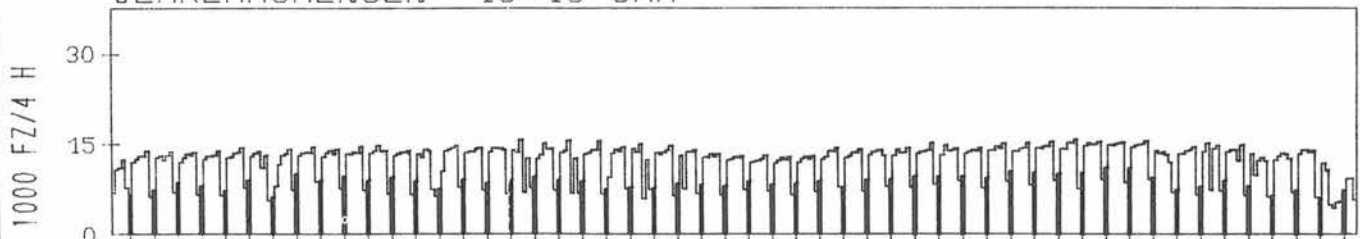
RICHTUNG NORD

DTV KFZ 34516
 MAX WERKTAG 44883 FR 10.10.0
 MAX FER-WKTAG 44057 FR 29.8.0
 MAX SO+FEITAG 34275 SO 19.10.0

TAEGLICHE VERKEHRSMENGE



VERKEHRSMENGEN 15-19 UHR



JAHRESGANGLINIEN 1980

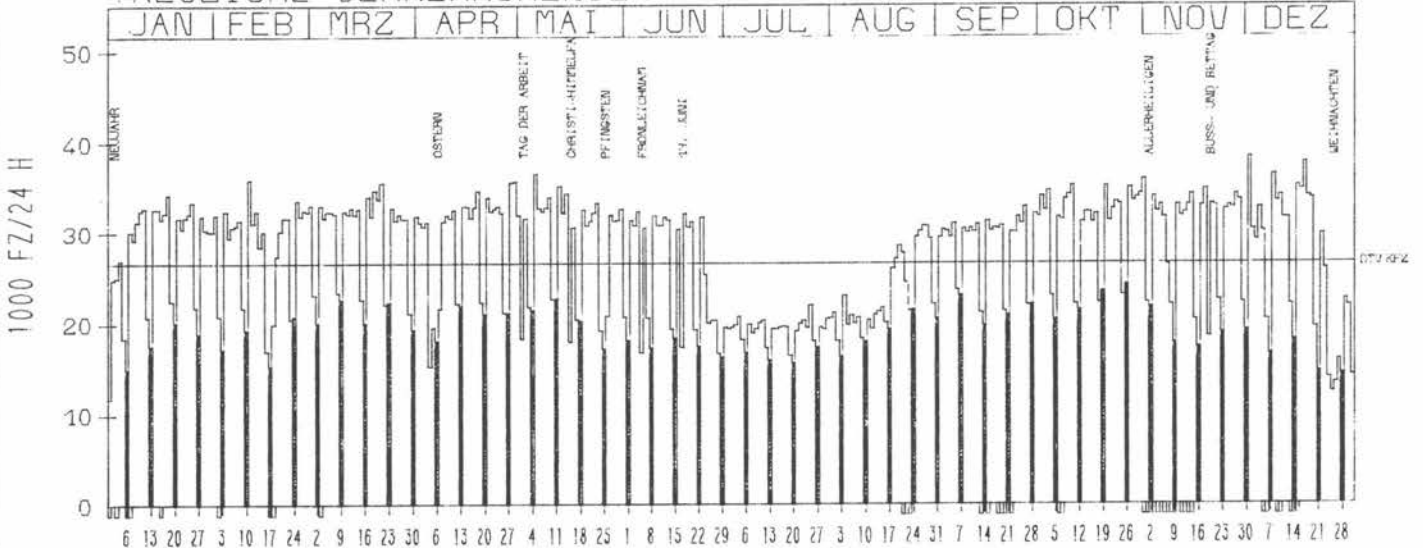
ZST: AD NEUSS NÖRD
 NR.: 4806 5 030

LAND: NORDRHEIN-WESTFALEN
 STRASSE: A 57
 KM:
 NETZKNOTEN:

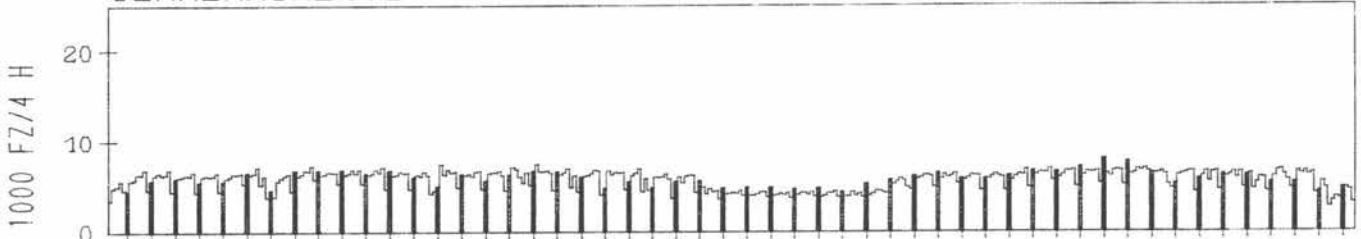
RICHTUNG OST

DTV KFZ 26588
 MAX WERKTAG 38274 MO 1. 12.0
 MAX FER-WKTAG 32639 MO 24. 3.0
 MAX SO+FEITAG 24199 SO 26. 10.0

TÄGLICHE VERKEHRSMENGE



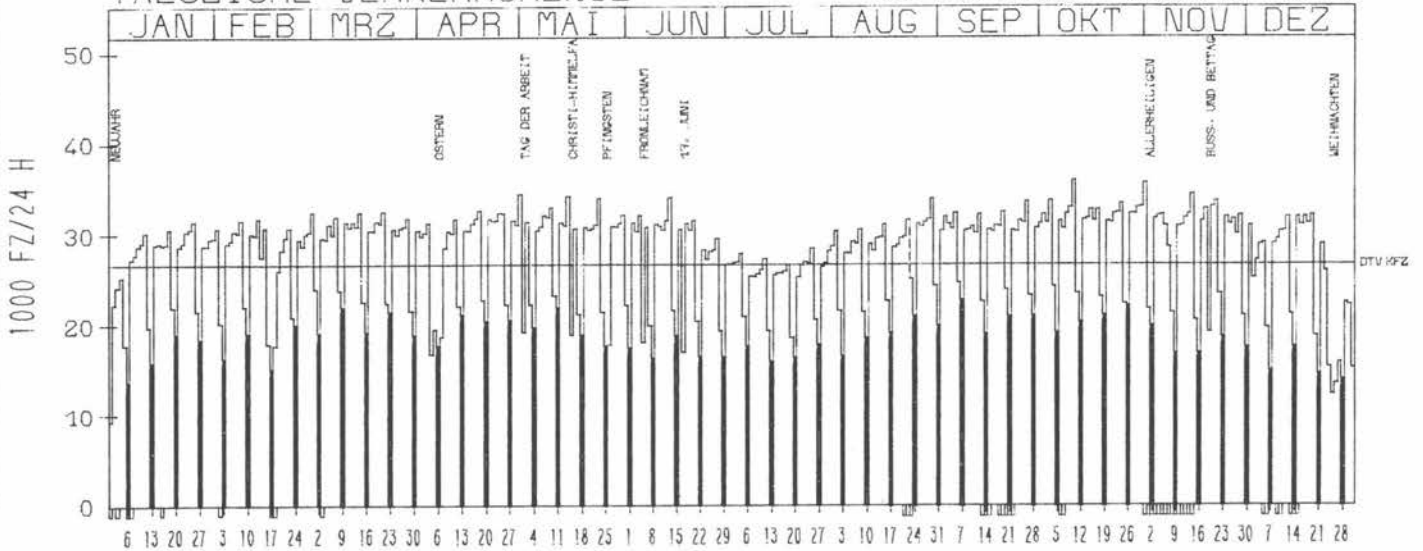
VERKEHRSMENGEN 15-19 UHR



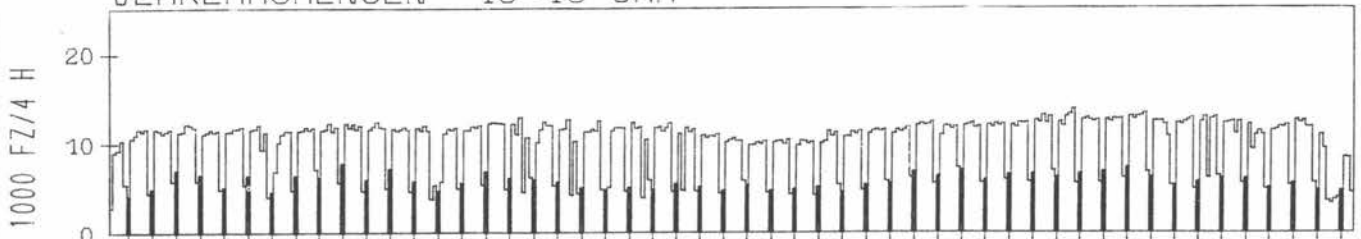
RICHTUNG WEST

DTV KFZ 26818
 MAX WERKTAG 36019 FR 10. 10.0
 MAX FER-WKTAG 34009 FR 29. 8.0
 MAX SO+FEITAG 22823 SO 7. 9.0

TÄGLICHE VERKEHRSMENGE



VERKEHRSMENGEN 15-19 UHR



JAHRESGANGLINIEN 1980

52

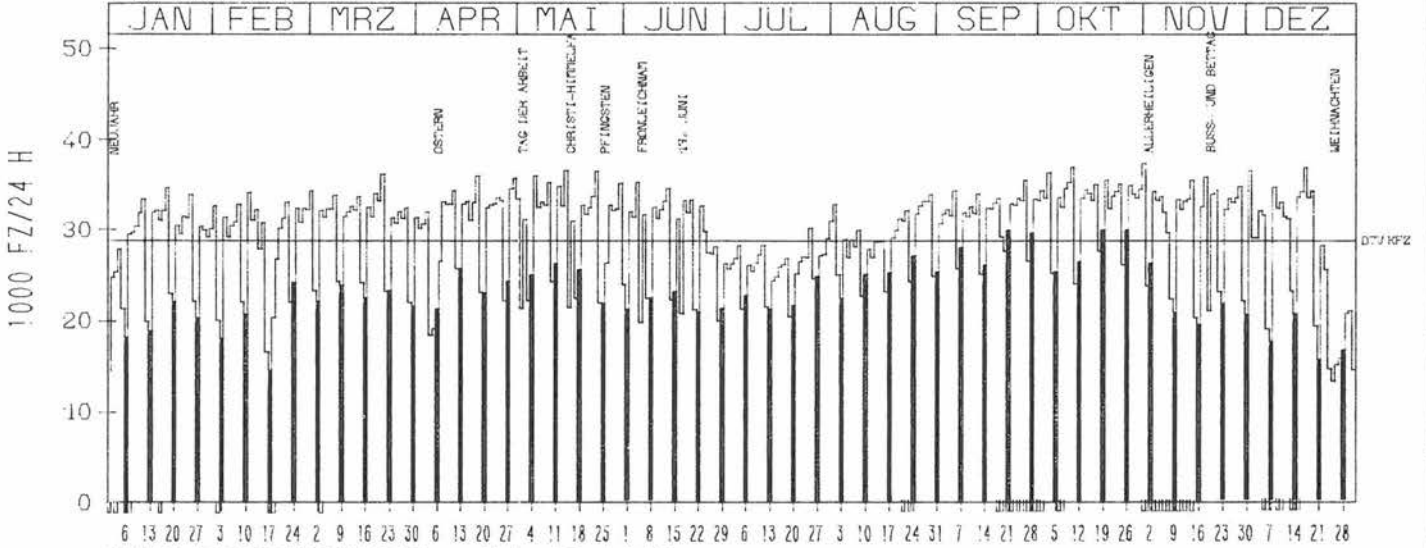
ZST: NÖRF 1
NR.: 4806 5 014

LAND: NORDRHEIN-WESTFALEN
STRASSE: A 57
KM: 95,7
NETZKNOTEN:

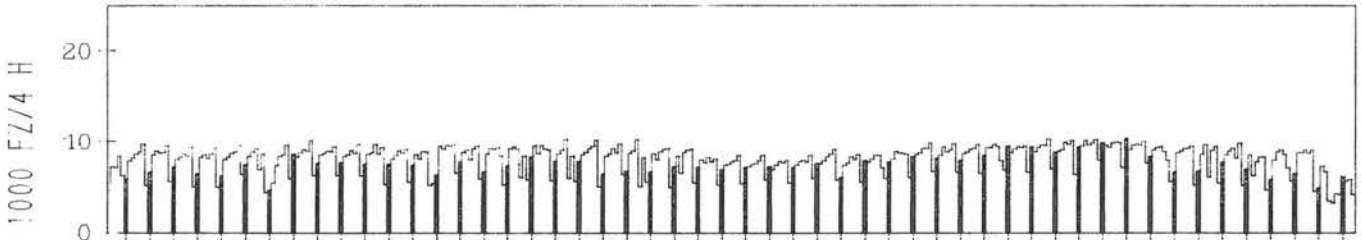
RICHTUNG NÖRD

DTV KFZ 28528
MAX WERKTAG 36827 FR 10^h 10^p
MAX FER-WKTAG 34241 FR 11^h 4^p
MAX SO+FEITAG 29772 SO 26^h 10^p

TÄGLICHE VERKEHRSMENGE



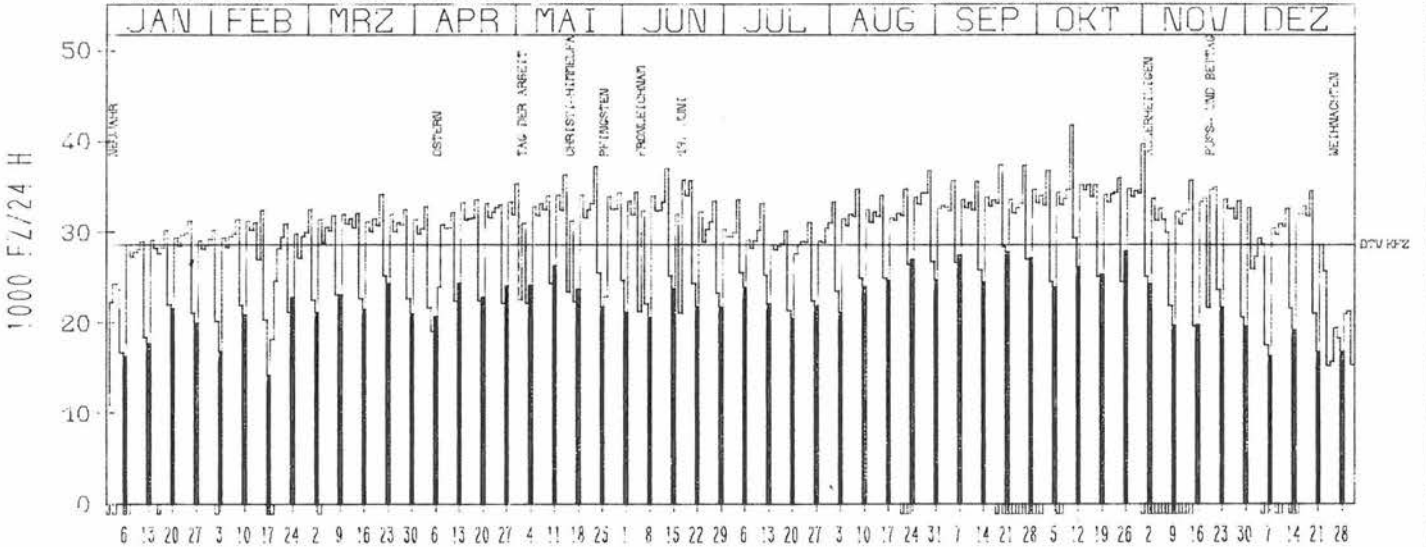
VERKEHRSMENGEN 15-19 UHR




RICHTUNG SÜED

DTV KFZ 28610
MAX WERKTAG 41718 FR 10^h 10^p
MAX FER-WKTAG 36669 FR 29^h 8^p
MAX SO+FEITAG 27903 SO 26^h 10^p

TÄGLICHE VERKEHRSMENGE



VERKEHRSMENGEN 15-19 UHR



JAHRESGANGLINIEN 1980

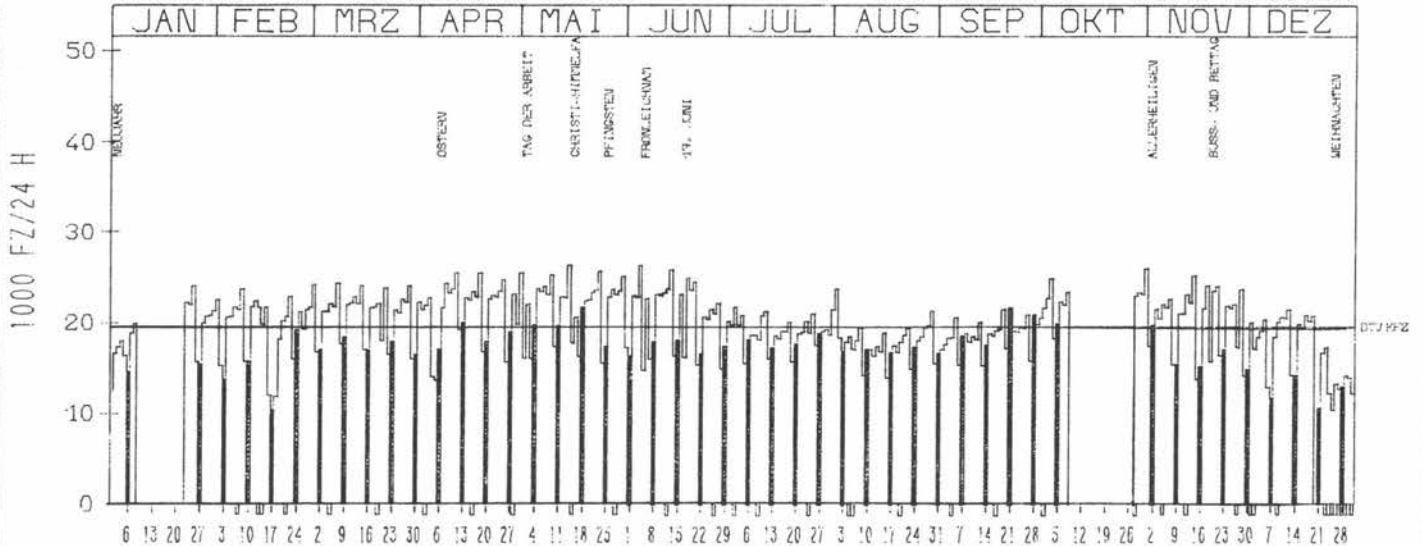
ZST: NÖRF 2
 NR.: 4806 4 862

LAND: NORDRHEIN-WESTFALEN
 STRASSE: A 57
 KM: 100,9
 NETZKNOTEN:

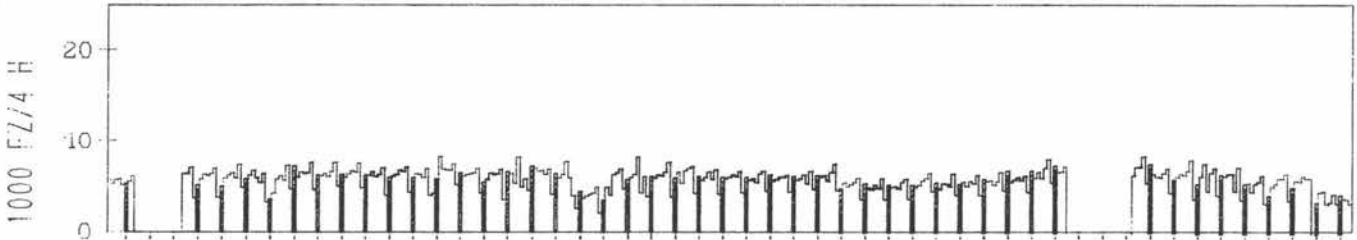
RICHTUNG SÜED

DTV KFZ 19623
 MAX WERKTAG 26443 MI 4_n 6_n
 MAX FER-WKTAG 25522 FR 11_n 4_n
 MAX SO+FEITAG 22872 MO 26_n 5_n

TÄGLICHE VERKEHRSMENGE



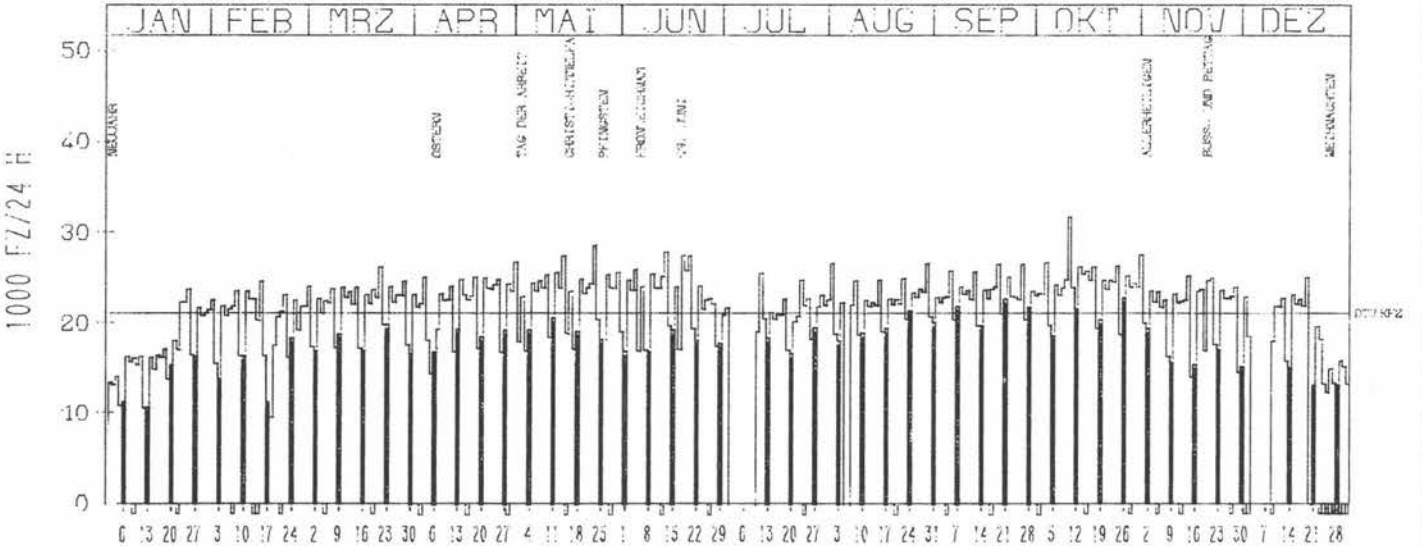
VERKEHRSMENGEN 15-19 UHR



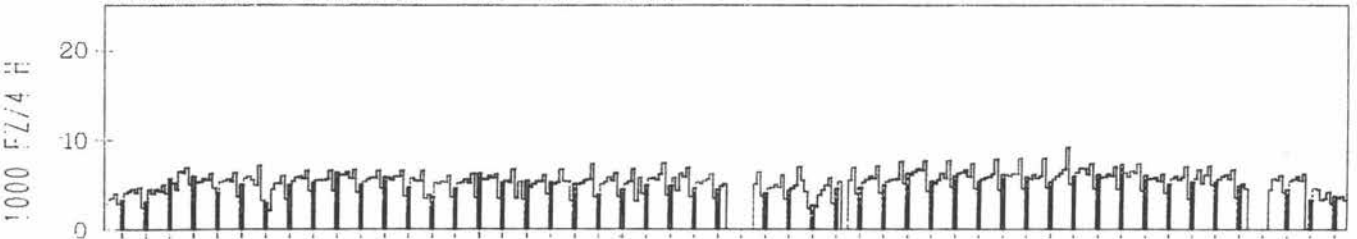
RICHTUNG NÖRD

DTV KFZ 21123
 MAX WERKTAG 31734 FR 10_n 10_n
 MAX FER-WKTAG 27576 FR 20_n 0_n
 MAX SO+FEITAG 22832 SO 20_n 10_n

TÄGLICHE VERKEHRSMENGE



VERKEHRSMENGEN 15-19 UHR



JAHRESGANGLINIEN 1980

ZST: DÖRMAGEN

NR.: 4906 4 762

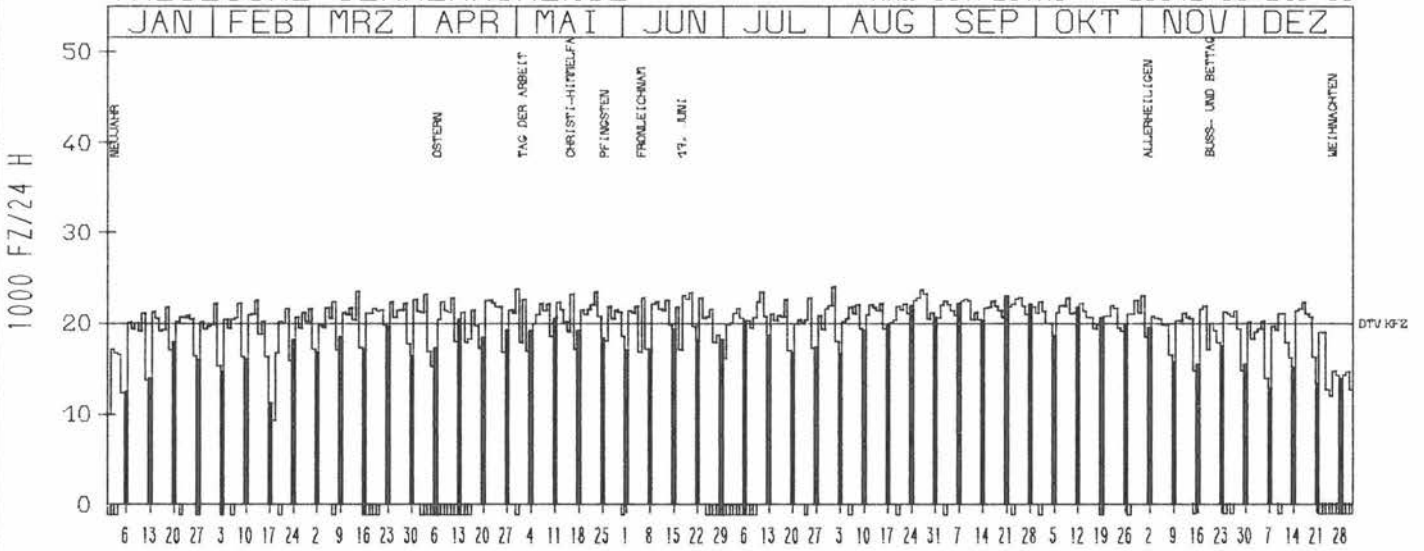
LAND:
STRASSE:
KM:
NETZKNOTEN:

NORDRHEIN-WESTFALEN
A 57
109.3

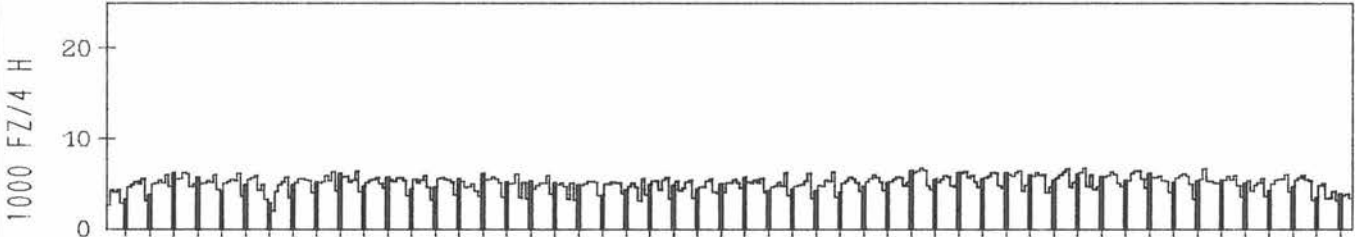
RICHTUNG NÖRD

DTV KFZ 19883
MAX WERKTAG 23521 FR 14. 3. 0
MAX FER-WKTAG 24049 FR 1. 8. 0
MAX SO+FEITAG 23072 SO 21. 9. 0

TÄGLICHE VERKEHRSMENGE



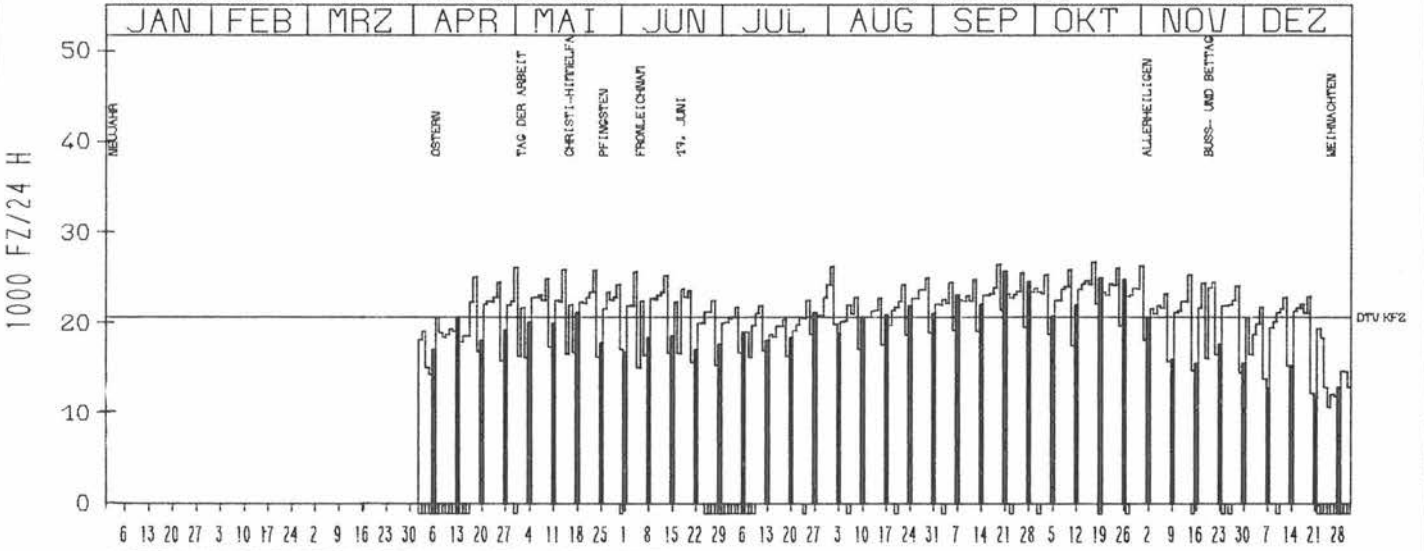
VERKEHRSMENGEN 15-19 UHR



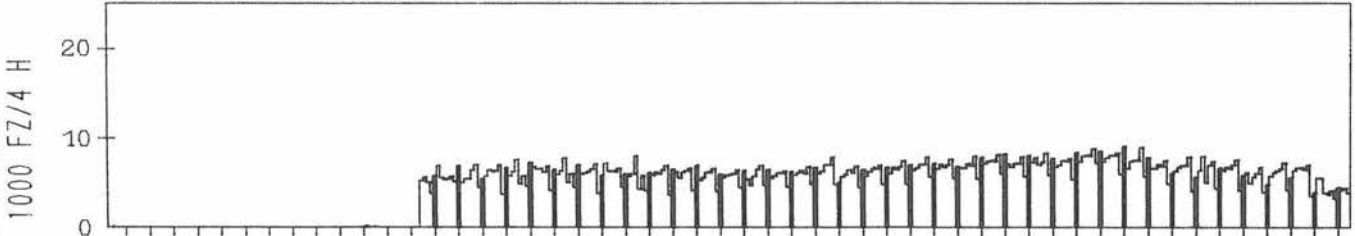
RICHTUNG SÜED

DTV KFZ 20632
MAX WERKTAG 26731 FR 17. 10. 0
MAX FER-WKTAG 26168 FR 1. 8. 0
MAX SO+FEITAG 25687 SO 21. 9. 0

TÄGLICHE VERKEHRSMENGE



VERKEHRSMENGEN 15-19 UHR



JAHRESGANGLINIEN 1980

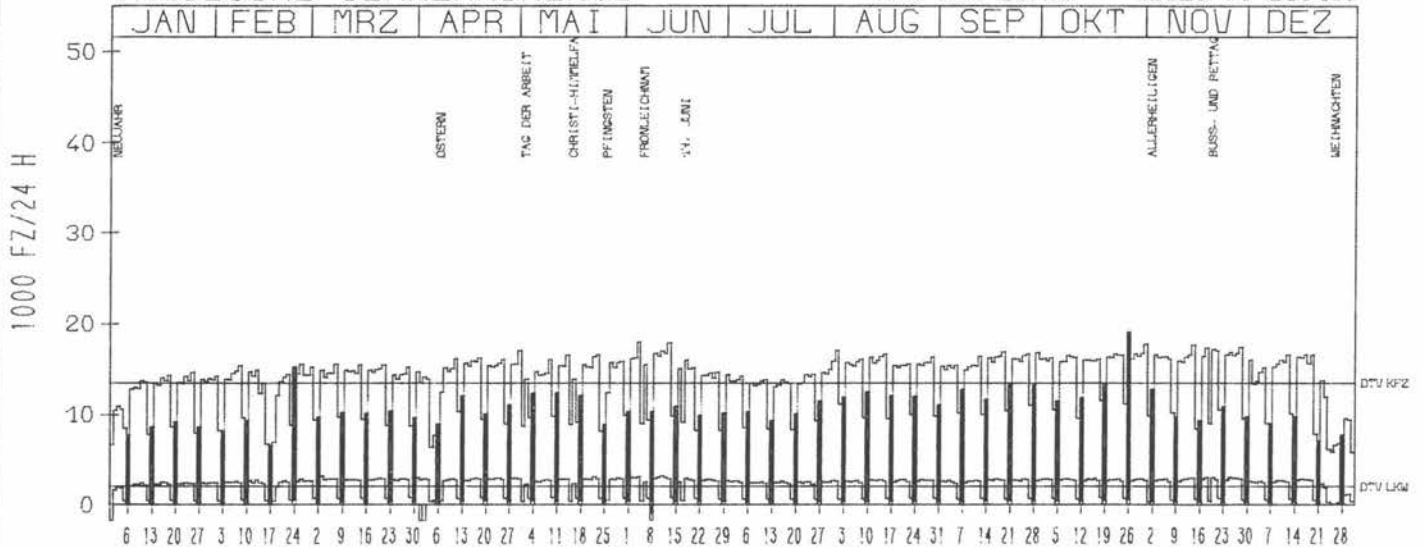
ZST: LANGENFELD
 NR.: 4907 5 007

LAND: NORDRHEIN-WESTFALEN
 STRASSE: A 59
 KM: 17,0
 NETZKNOTEN:


RICHTUNG NÖRD

DTV KFZ 13355
 DTV LKW 1927 = 14,43 %
 MAX WERKTAG 17951 MI 4,6
 MAX FER-WKTAG 17051 FR 1,8
 MAX SO+FEITAG 18926 SO 26,10

TAEGLICHE VERKEHRSMENGE



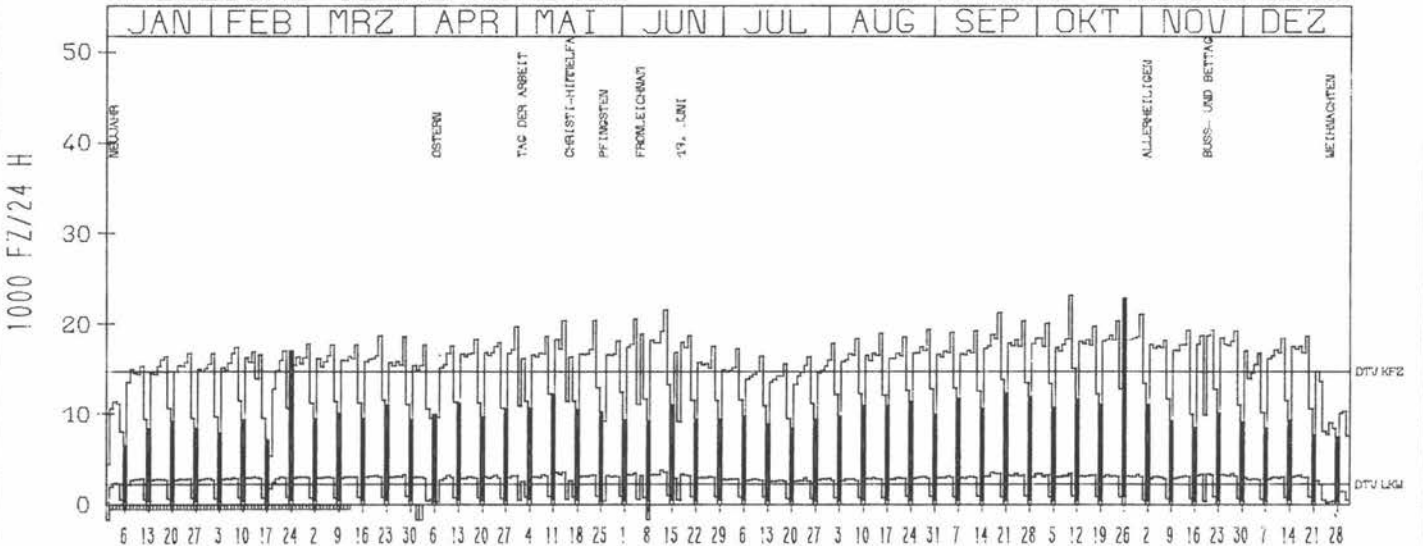
VERKEHRSMENGEN 15-19 UHR



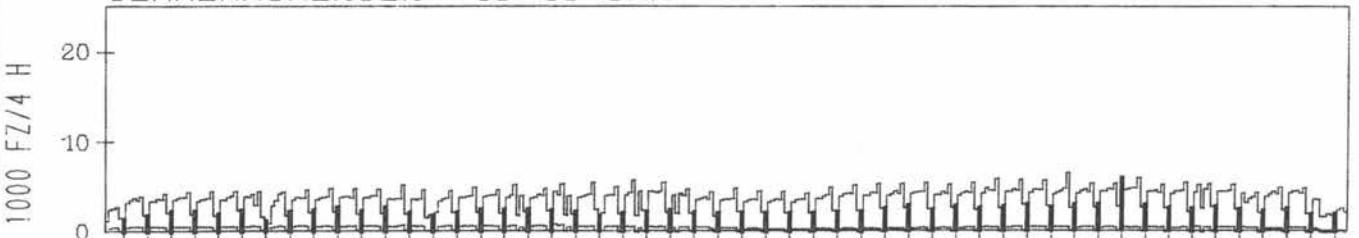
RICHTUNG SÜED

DTV KFZ 14719
 DTV LKW 2206 = 14,99 %
 MAX WERKTAG 23177 FR 10,10
 MAX FER-WKTAG 19466 FR 29,8
 MAX SO+FEITAG 22901 SO 26,10

TAEGLICHE VERKEHRSMENGE



VERKEHRSMENGEN 15-19 UHR



JAHRESGANGLINIEN 1980

56

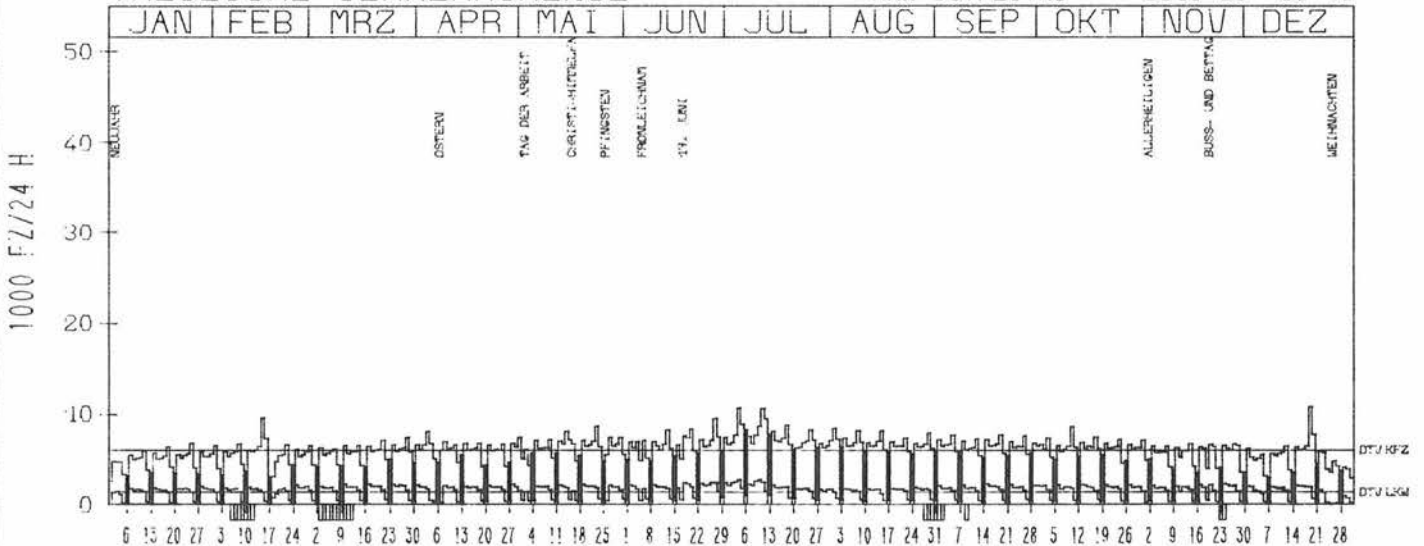
ZST: KERPEN-TUERNICH
 NR.: 5106 5 012

LAND: NORDRHEIN-WESTFALEN
 STRASSE: A 61
 KM: 0,5
 NETZKNOTEN:

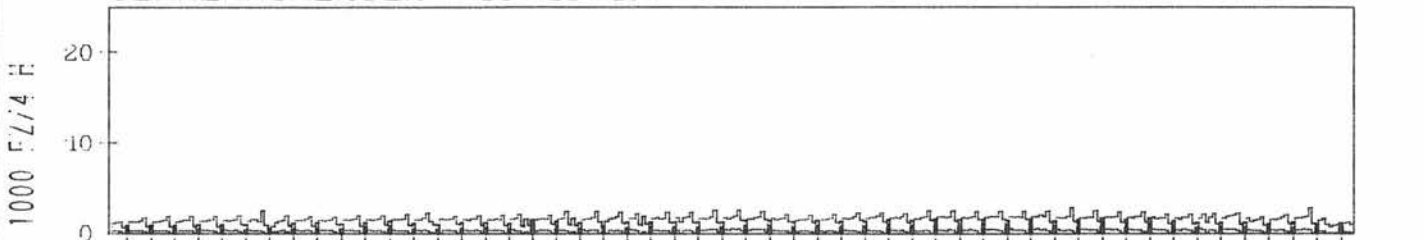
RICHTUNG SUED

DTU KFZ 6060
 DTU LKW 1392 = 22,97 %
 MAX WERKTAG 10755 FR 19,12 %
 MAX FER-WKTAG 10693 FR 4,7 %
 MAX SO+FEITAG 8310 SO 6,7 %

TAEGLICHE VERKEHRSMENGE



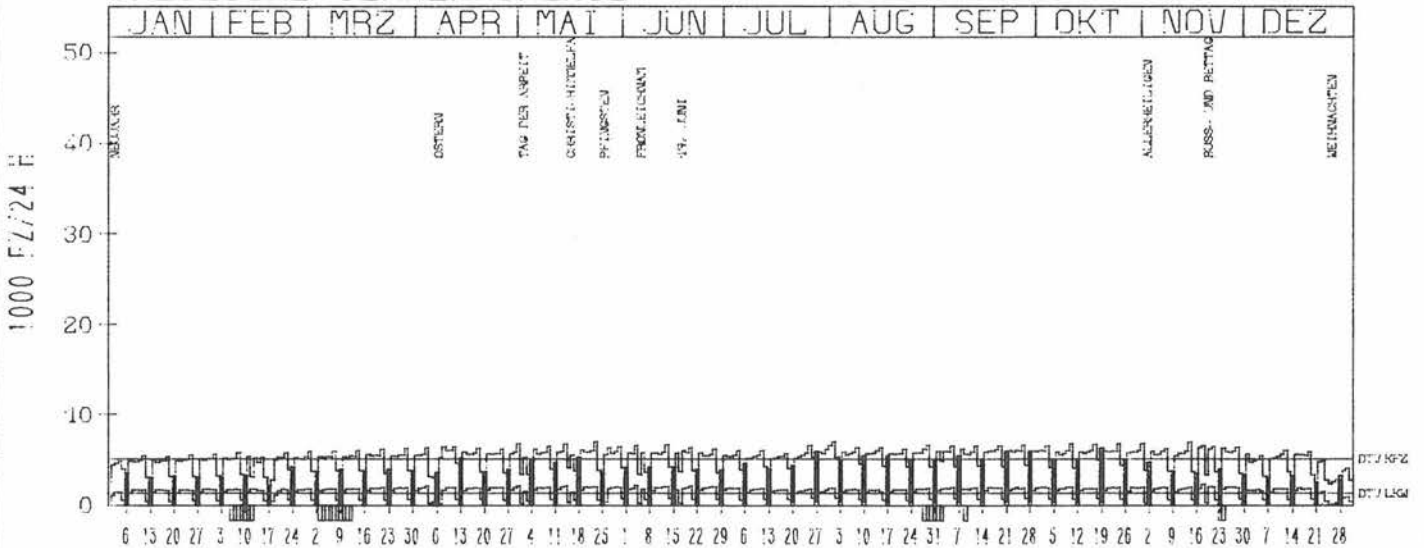
VERKEHRSMENGEN 15-19 UHR




RICHTUNG NORD

DTU KFZ 5144
 DTU LKW 1317 = 25,60 %
 MAX WERKTAG 7030 FR 23,5 %
 MAX FER-WKTAG 7076 FR 1,8 %
 MAX SO+FEITAG 6291 SO 19,1 %

TAEGLICHE VERKEHRSMENGE



VERKEHRSMENGEN 15-19 UHR



JAHRESGANGLINIEN 1980

ZST: ESSEN-KRAY

LAND: NORDRHEIN-WESTFALEN

STRASSE: A 430

KM: 49,8

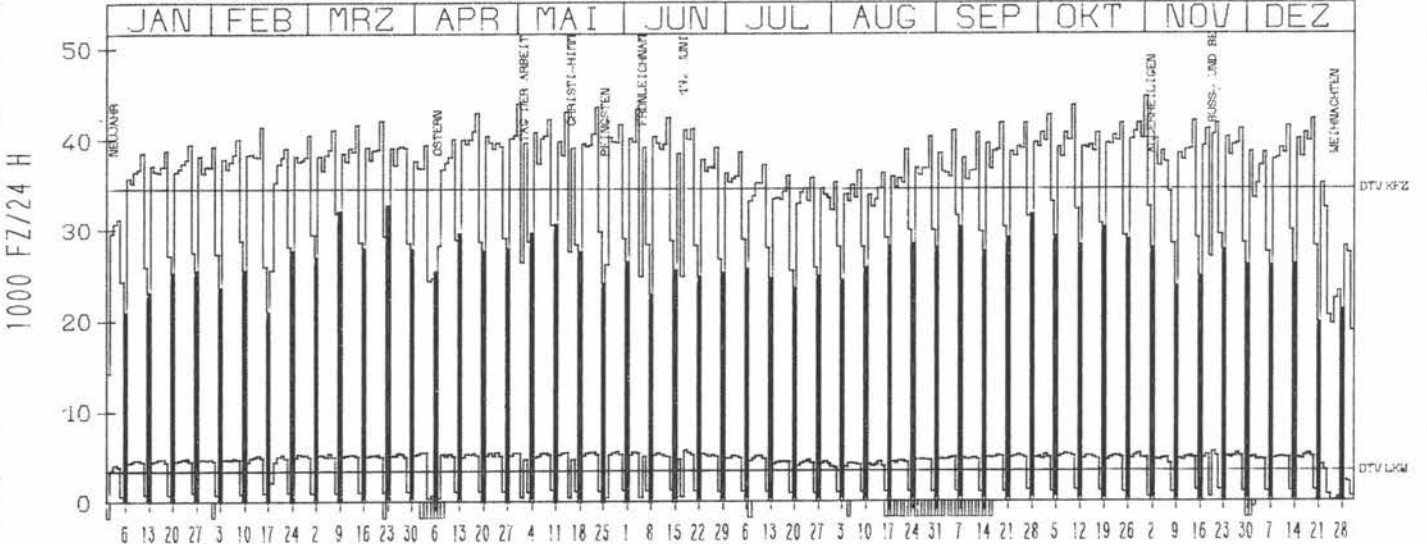
NETZKNOTEN:

NR.: 4508 5 037

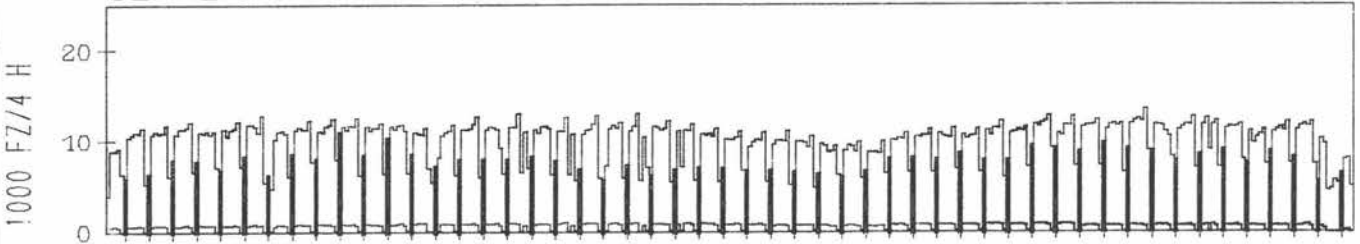
RICHTUNG OST

DTV KFZ	34567
DTV LKW	3494 = 10,11 %
MAX WERKTAG	44677 FR 31,10
MAX FER-WKTAG	41258 FR 20,6
MAX SO+FEITAG	32702 SO 23,3

TAEGLICHE VERKEHRSMENGE



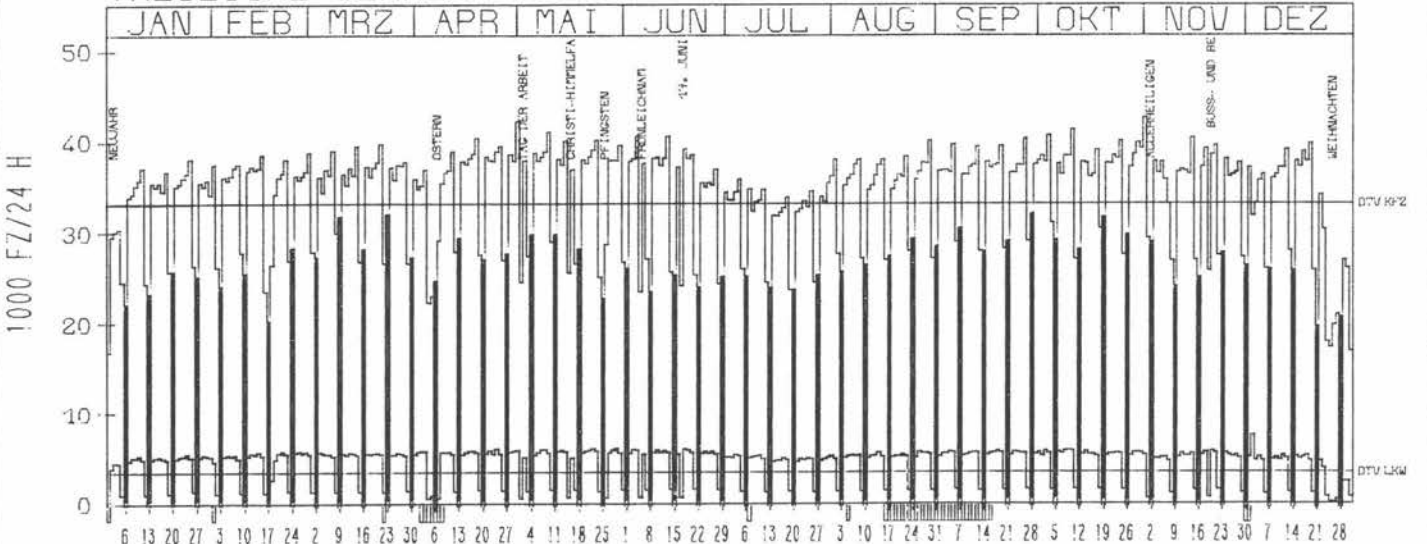
VERKEHRSMENGEN 15-19 UHR




RICHTUNG WEST

DTV KFZ	33601
DTV LKW	3914 = 11,65 %
MAX WERKTAG	42975 FR 31,10
MAX FER-WKTAG	39445 MI 18,6
MAX SO+FEITAG	32301 SO 28,9

TAEGLICHE VERKEHRSMENGE



VERKEHRSMENGEN 15-19 UHR



JAHRESGANGLINIEN 1980

ZST: BOCHUM 2

LAND:

NORDRHEIN-WESTFALEN

STRASSE:

A 430

KM:

3,5

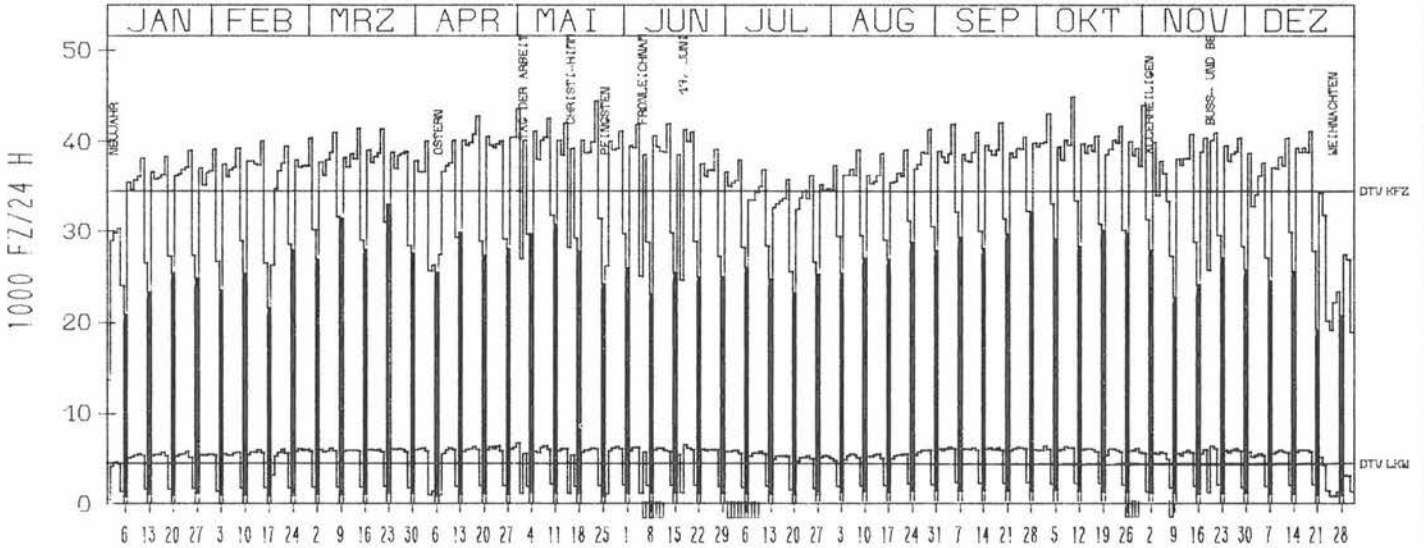
NR.: 4509 5 113

NETZKNOTEN:

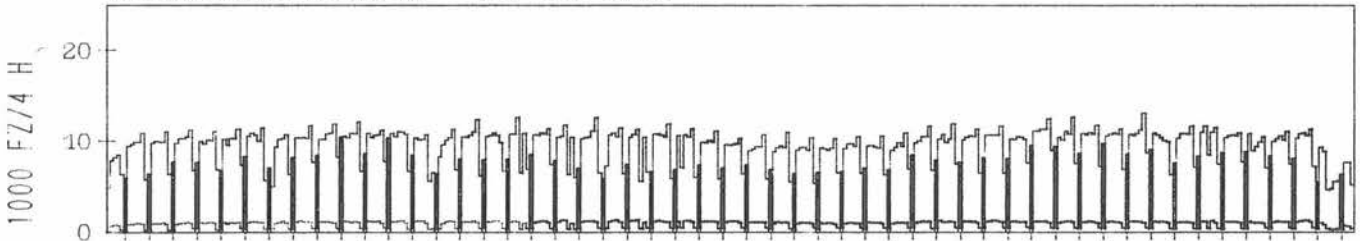
RICHTUNG OST

DTV KFZ 34323
 DTV LKW 4319 = 12,58 %
 MAX WERKTAG 44618 FR 10,10 %
 MAX FER-WKTAG 41636 FR 5,9 %
 MAX SO+FEITAG 32753 SO 23,3 %

TAEGLICHE VERKEHRSMENGE



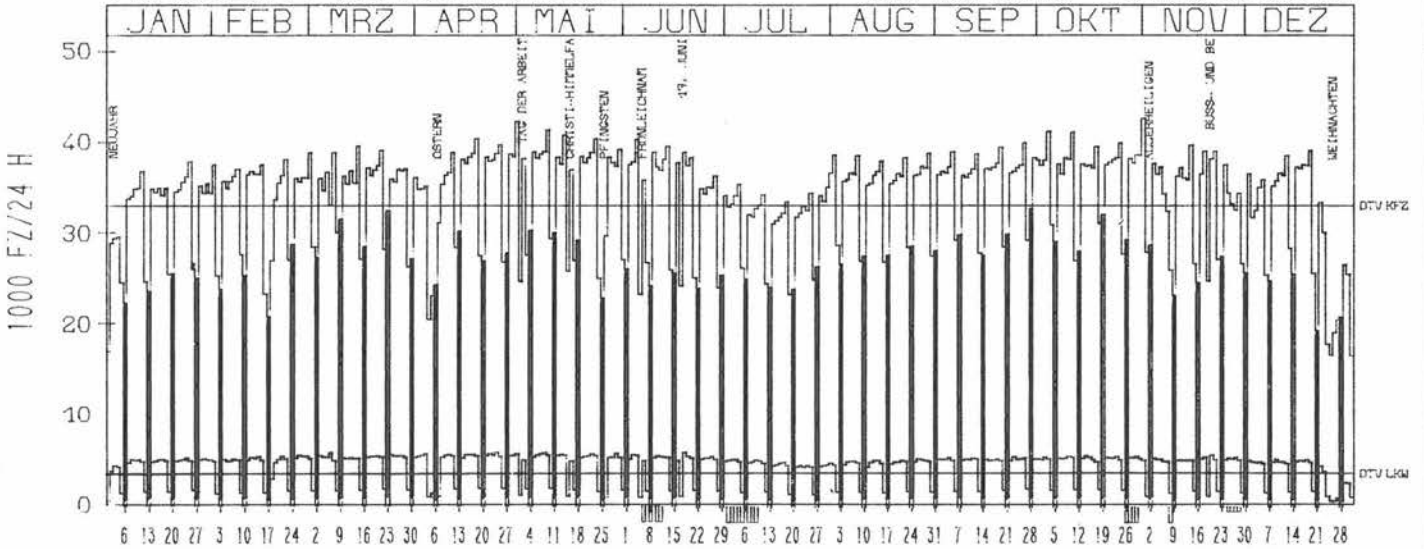
VERKEHRSMENGEN 15-19 UHR



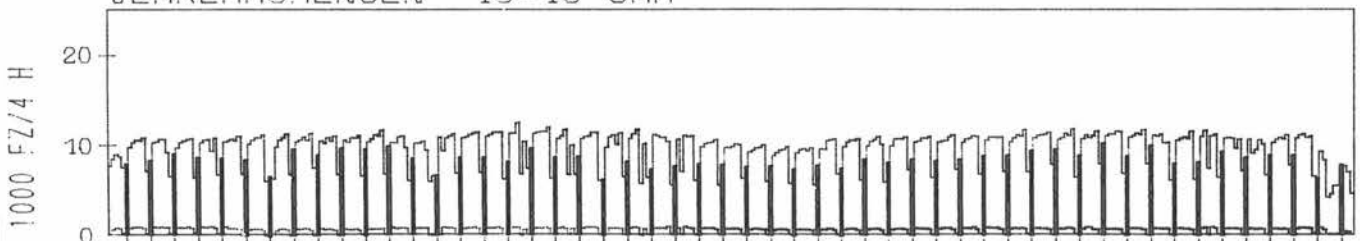
RICHTUNG WEST

DTV KFZ 33320
 DTV LKW 3732 = 11,20 %
 MAX WERKTAG 42887 FR 31,10 %
 MAX FER-WKTAG 39177 FR 5,9 %
 MAX SO+FEITAG 32948 SO 28,9 %

TAEGLICHE VERKEHRSMENGE



VERKEHRSMENGEN 15-19 UHR



JAHRESGANGLINIEN 1980

59

ZST: RATINGEN

LAND: NORDRHEIN-WESTFALEN


NR.: 4607 5 039

STRASSE: A 524
KM:
NETZKNOTEN:

RICHTUNG WEST

DTV KFZ	6451
DTV LKW	842 :: 13,05 %
MAX WERKTAG	9314 MI 14,5 %
MAX FER-WKTAG	8242 FR 15,6 %
MAX SO+FEITAG	5802 SO 27,6 %


TAEGLICHE VERKEHRSMENGE



RICHTUNG OST

DTV KFZ	5490
DTV LKW	859 :: 15,64 %
MAX WERKTAG	7968 MI 14,5 %
MAX FER-WKTAG	6918 DI 25,6 %
MAX SO+FEITAG	5762 SO 41,6 %

TAEGLICHE VERKEHRSMENGE



JAHRESGANGLINIEN 1980

60

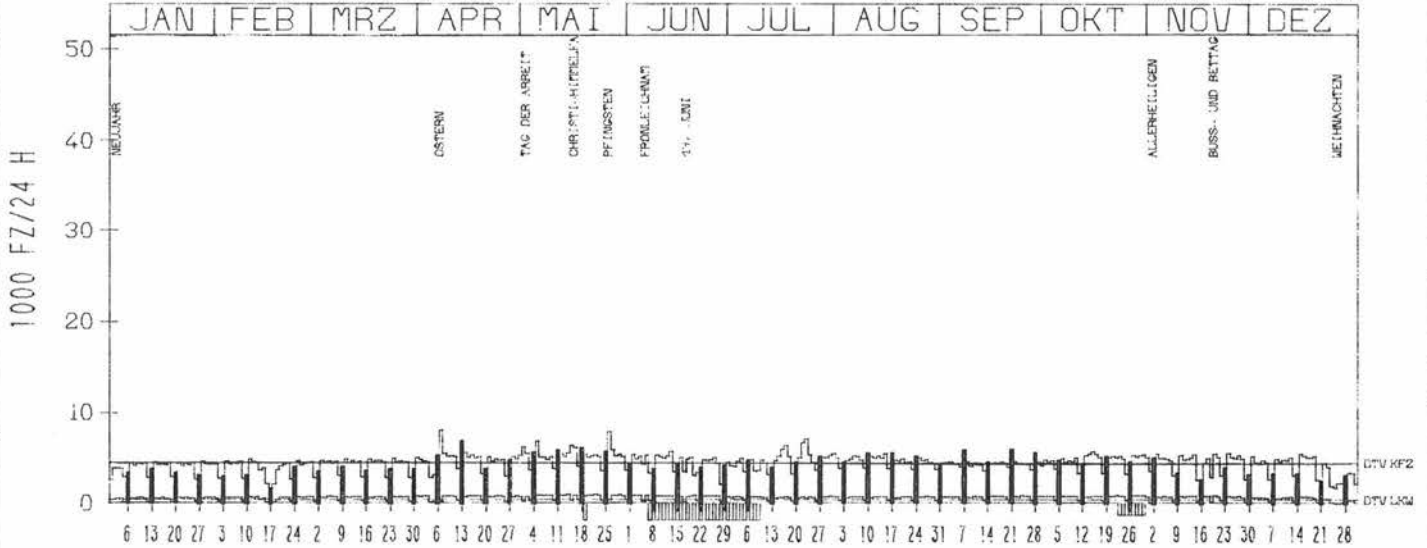
ZST: BLIESHEIM
 NR.: 5207 5 029

LAND: NORDRHEIN-WESTFALEN
 STRASSE: A 553
 KM: 1.3
 NETZKNOTEN:

RICHTUNG OST

DTV KFZ 4609
 DTV LKW 543 = 11.78 %
 MAX WERKTAG 7064 MO 5. 5.
 MAX FER-WKTAG 7271 MI 23. 7.
 MAX SO+FEITAG 8170 MO 7. 4.

TAEGLICHE VERKEHRSMENGE



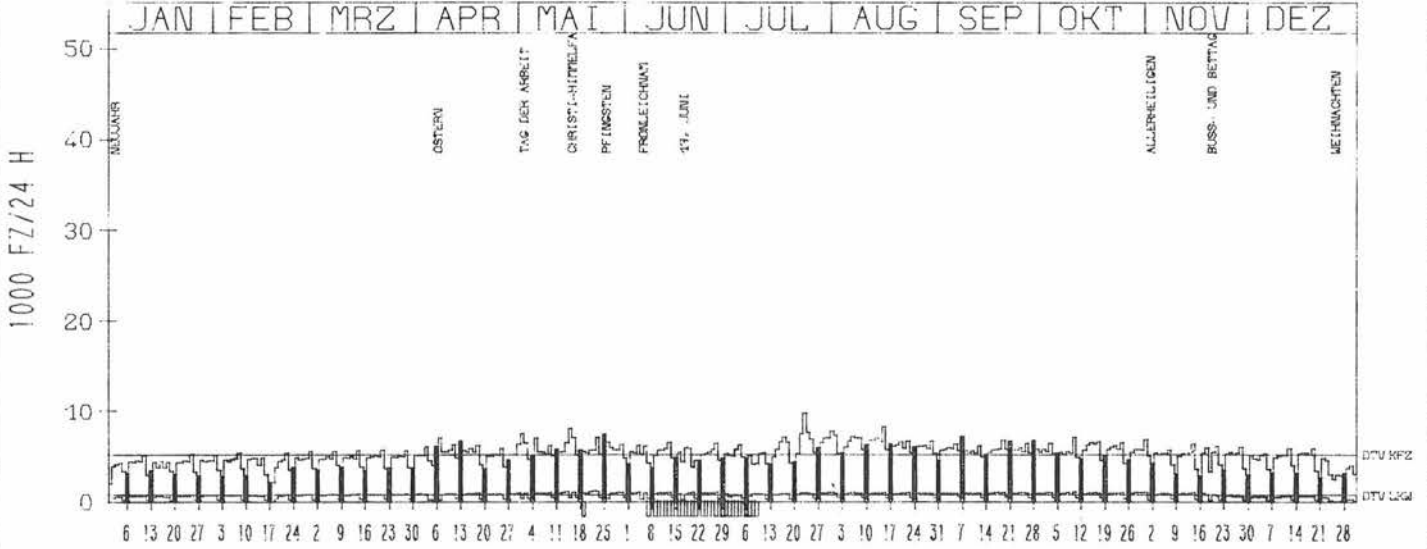
VERKEHRSMENGEN 15-19 UHR



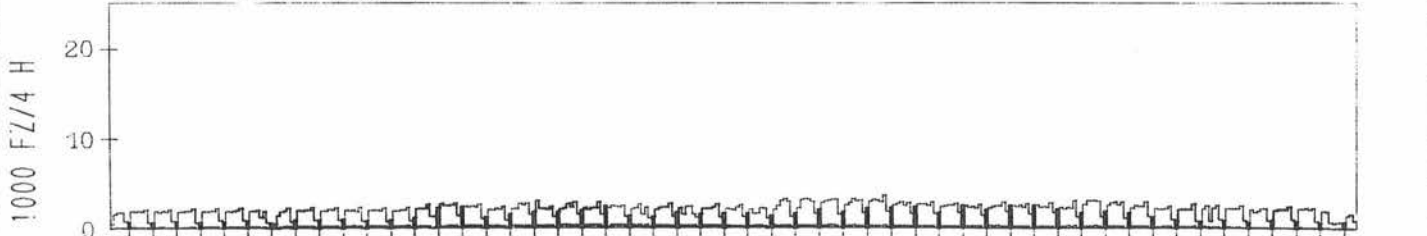
RICHTUNG WEST

DTV KFZ 5108
 DTV LKW 650 = 12.73 %
 MAX WERKTAG 7057 FR 10. 10.
 MAX FER-WKTAG 9716 MI 23. 7.
 MAX SO+FEITAG 8078 DO 15. 5.

TAEGLICHE VERKEHRSMENGE



VERKEHRSMENGEN 15-19 UHR



JAHRESGANGLINIEN 1980

61

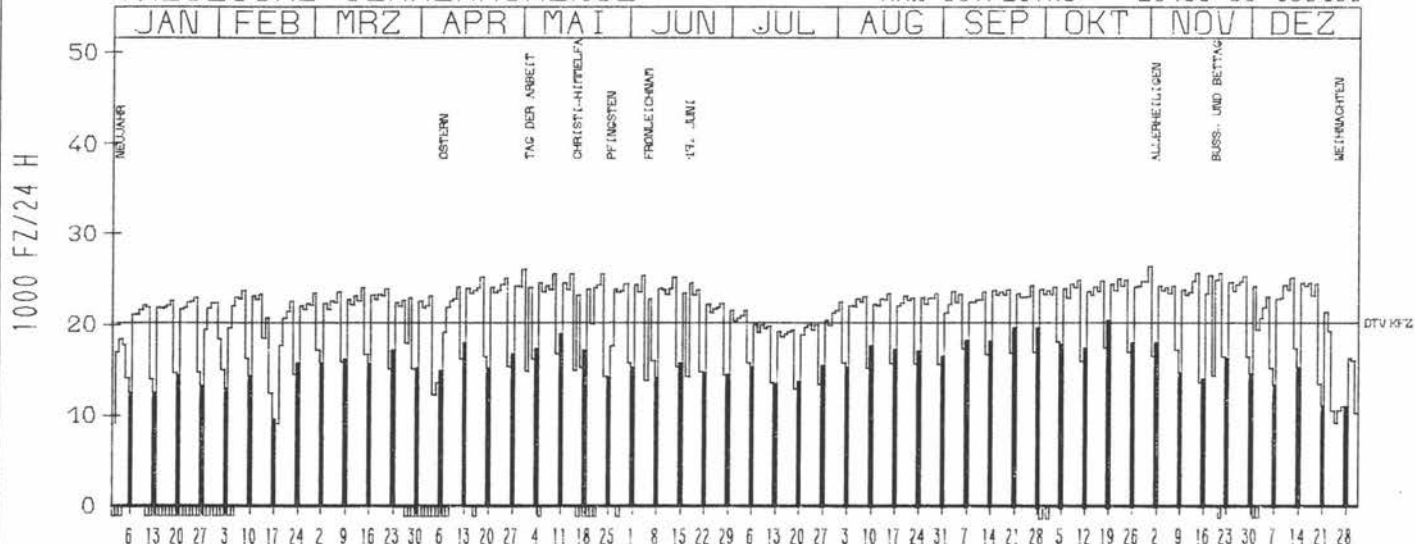
ZST: GÖDÖRF
 NR.: 5107 5 036

LAND: NORDRHEIN-WESTFALEN
 STRASSE: A 555
 KM: 6,0
 NETZKNOTEN:

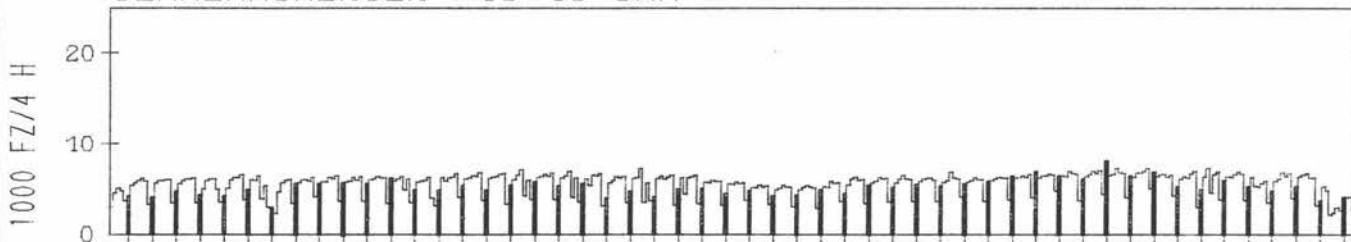
RICHTUNG NÖRD

DTV KFZ 20413
 DTV LKW
 MAX WERKTAG 26623 FR 31,10
 MAX FER-WKTAG 24642 MI 16,6
 MAX SO+FEITAG 20786 SO 19,10

TÄGLICHE VERKEHRSMENGE



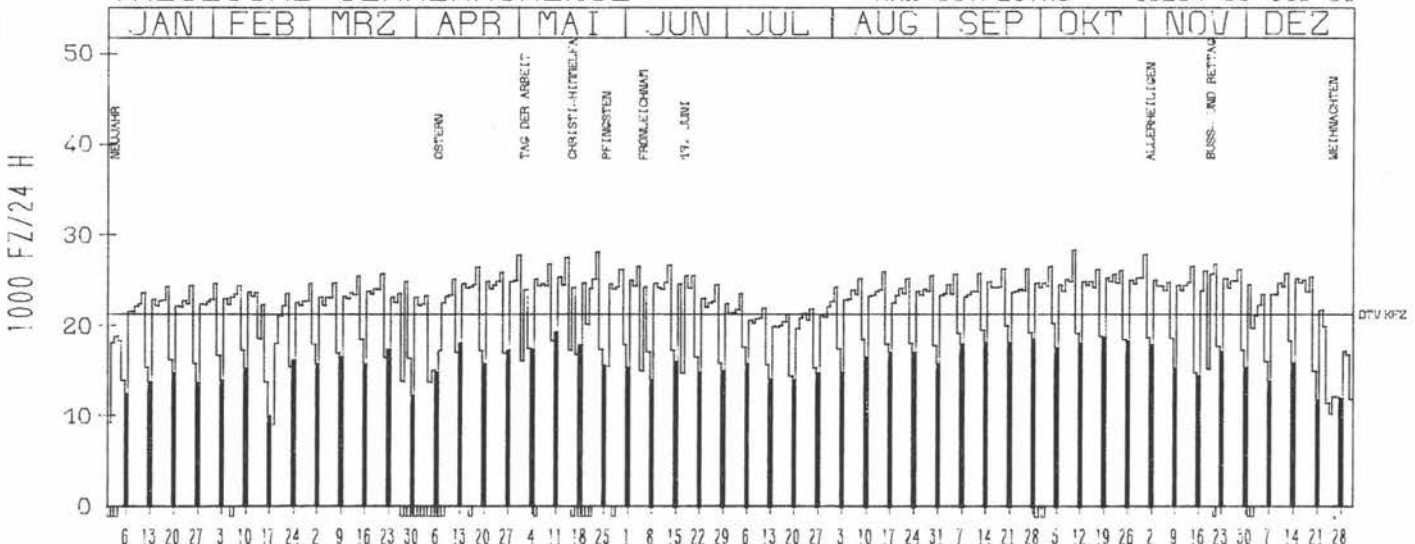
VERKEHRSMENGEN 15-19 UHR



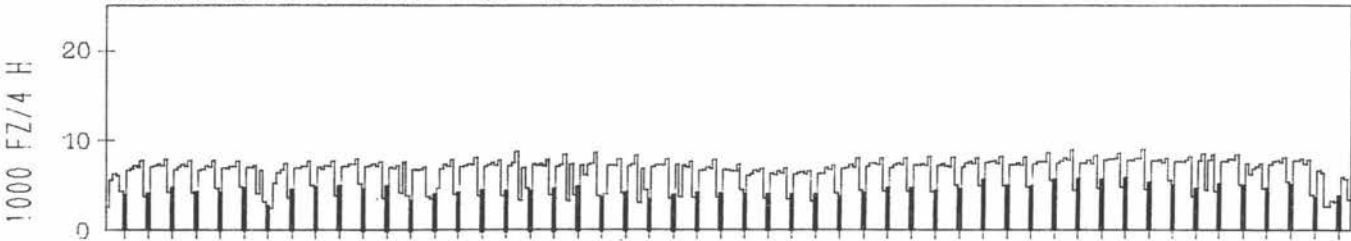
RICHTUNG SÜED

DTV KFZ 21193
 DTV LKW
 MAX WERKTAG 28482 FR 10,10
 MAX FER-WKTAG 26011 FR 15,8
 MAX SO+FEITAG 19284 SO 11,5

TÄGLICHE VERKEHRSMENGE



VERKEHRSMENGEN 15-19 UHR



JAHRESGANGLINIEN 1980

ZST: BÖNN-GEISLAR
 NR.: 5308 4 863

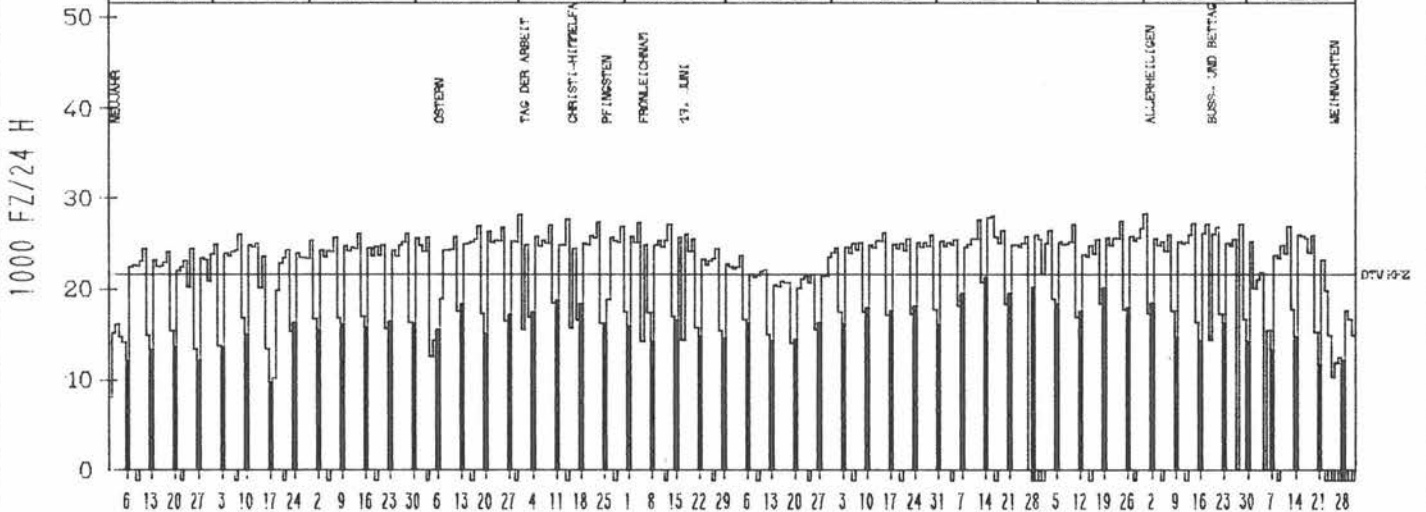
LAND: NORDRHEIN-WESTFALEN
 STRASSE: A 565
 KM: 3,5
 NETZKNOTEN:

RICHTUNG NÖRD

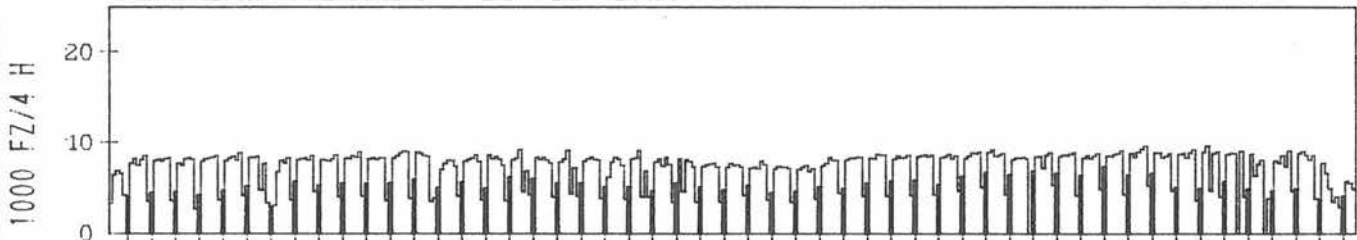
DTV KFZ 21622
 MAX WERKTAG 28309 FR 31,10
 MAX FER-WKTAG 27915 MO 15,9
 MAX SO+FEITAG 21303 SO 14,9

TÄGLICHE VERKEHRSMENGE

JAN	FEB	MARZ	APR	MAI	JUN	JUL	AUG	SEP	OKT	NOV	DEZ
-----	-----	------	-----	-----	-----	-----	-----	-----	-----	-----	-----



VERKEHRSMENGEN 15-19 UHR

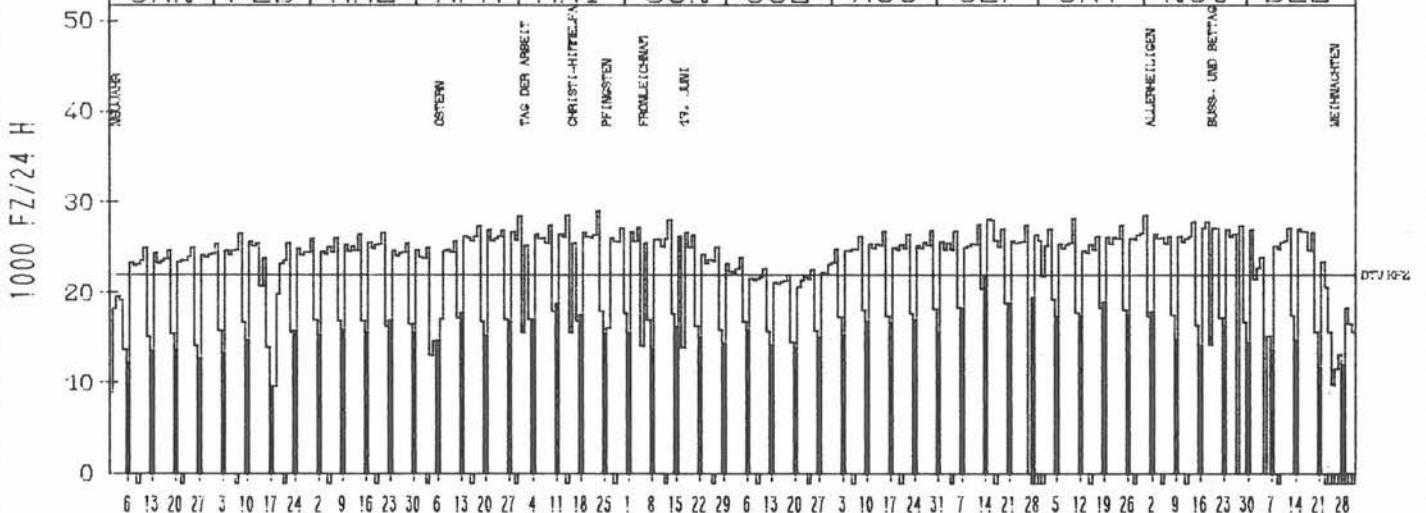


RICHTUNG SÜED

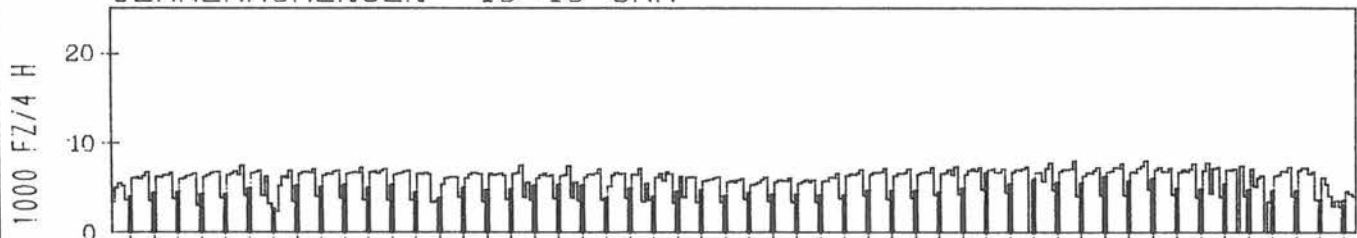
DTV KFZ 21991
 MAX WERKTAG 29059 FR 23,5
 MAX FER-WKTAG 28124 MO 15,9
 MAX SO+FEITAG 21960 SO 14,9

TÄGLICHE VERKEHRSMENGE

JAN	FEB	MARZ	APR	MAI	JUN	JUL	AUG	SEP	OKT	NOV	DEZ
-----	-----	------	-----	-----	-----	-----	-----	-----	-----	-----	-----



VERKEHRSMENGEN 15-19 UHR



JAHRESGANGLINIEN 1980

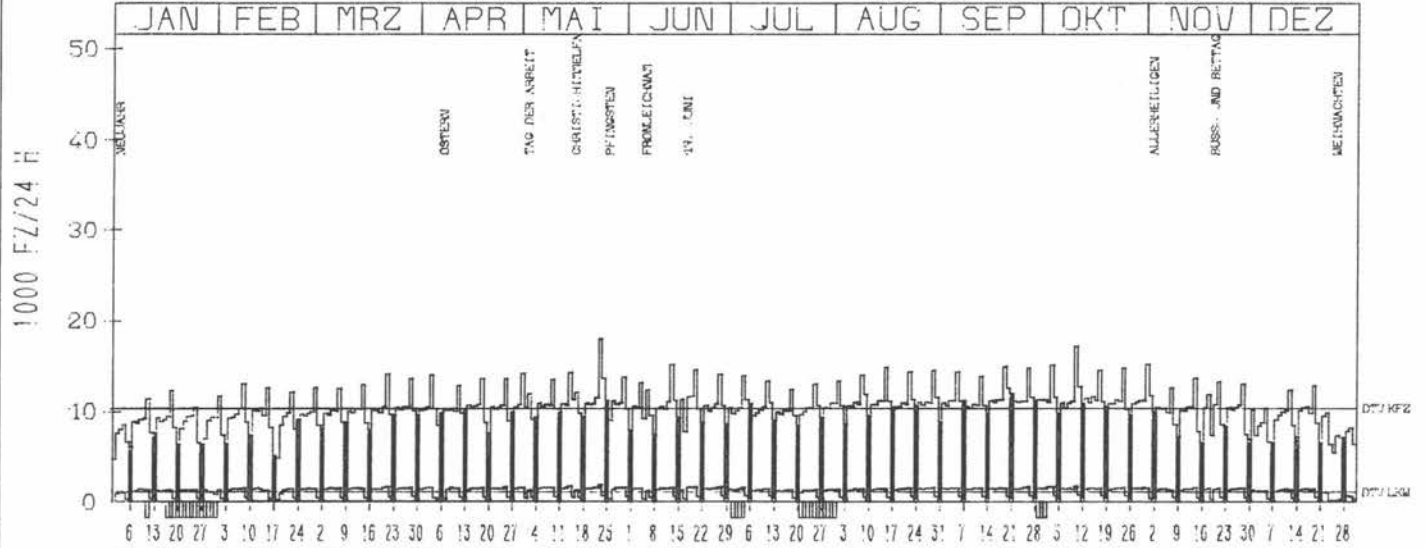
ZST: MECKENHEIM-MERL
 NR.: 5308 5 013

LAND: NORDRHEIN-WESTFALEN
 STRASSE: A 565
 KM: 19,5
 NETZKNOTEN:

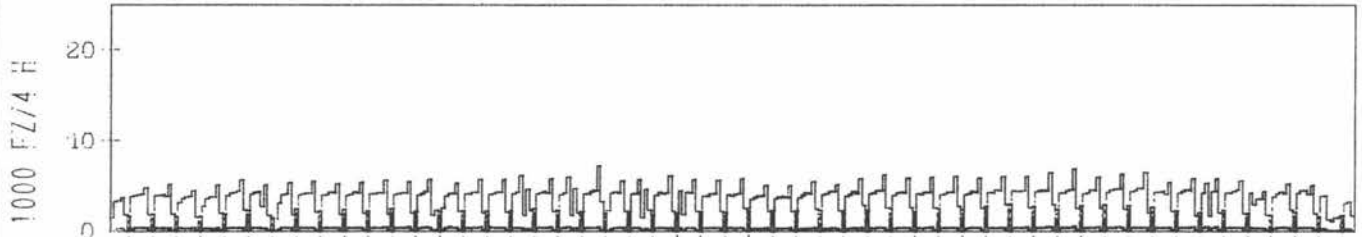
RICHTUNG NÖRD

DTV KFZ 10371
 DTV LKW 1125 = 10,85 %
 MAX WERKTAG 18062 FR 23,5 %
 MAX FER-WKTAG 14860 FR 15,8 %
 MAX SO+FEITAG 11928 SO 21,9 %

TÄGLICHE VERKEHRSMENGE



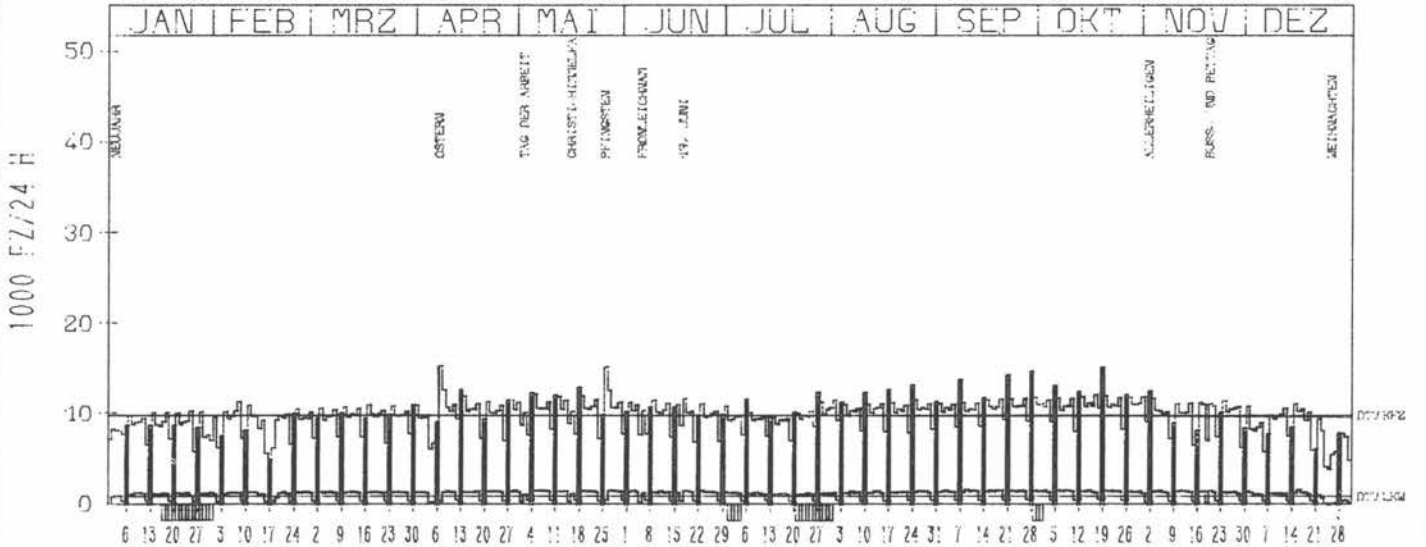
VERKEHRSMENGEN 15-19 UHR




RICHTUNG SÜED

DTV KFZ 9967
 DTV LKW 933 = 9,37 %
 MAX WERKTAG 12717 DI 27,5 %
 MAX FER-WKTAG 12727 DI 8,6 %
 MAX SO+FEITAG 15375 MO 7,4 %

TÄGLICHE VERKEHRSMENGE



VERKEHRSMENGEN 15-19 UHR



JAHRESGANGLINIEN 1980

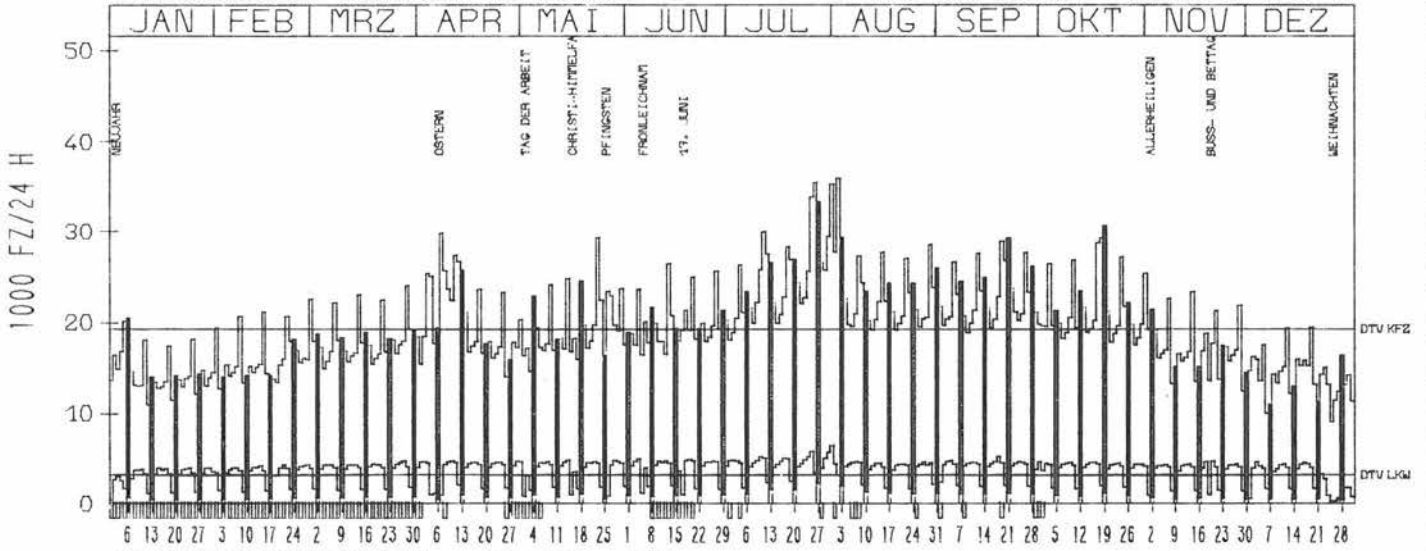
ZST: ELZER BERG
 NR.: 5514 6 846 (0846)

LAND: HESSEN
 STRASSE: A 3
 KM: 101,0
 NETZKNOTEN: 5513 002
 5514 058

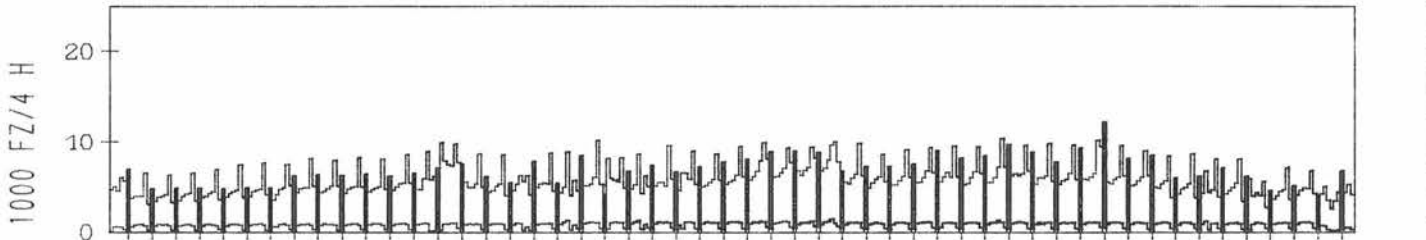
RICHTUNG NORD

DTV KFZ 19296
 DTV LKW 3174 = 16,45 %
 MAX WERKTAG 29214 FR 23,5 %
 MAX FER-WKTAG 35752 SA 2,8 %
 MAX SO+FEITAG 33160 SO 27,7 %

TAEGLICHE VERKEHRSMENGE



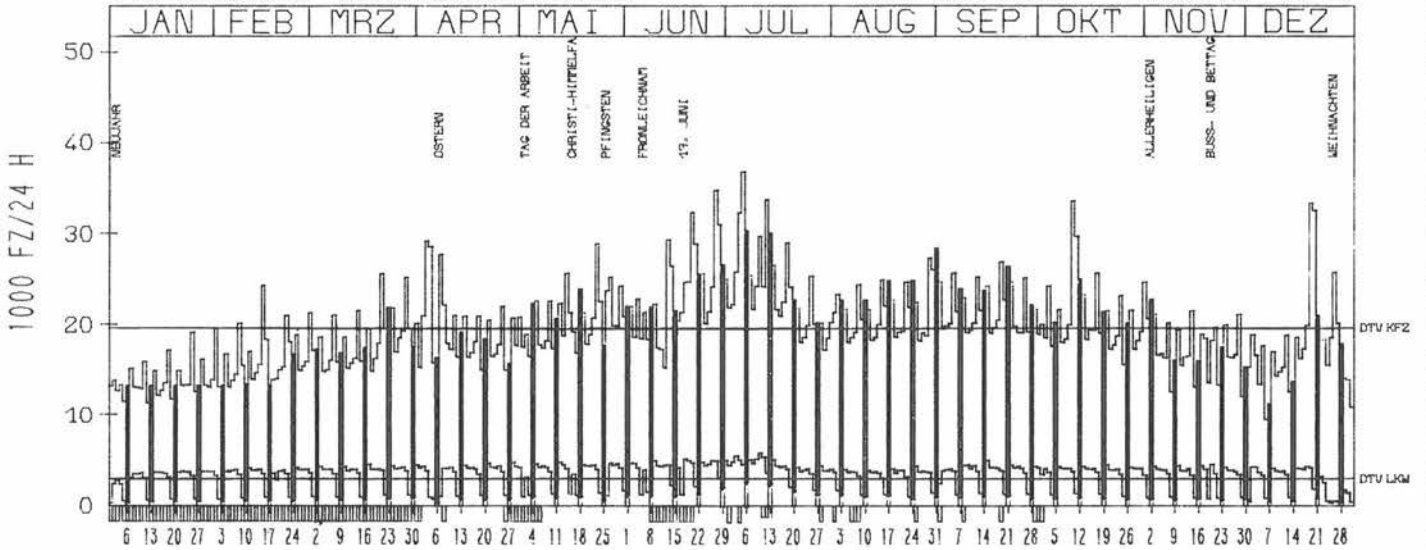
VERKEHRSMENGEN 15-19 UHR



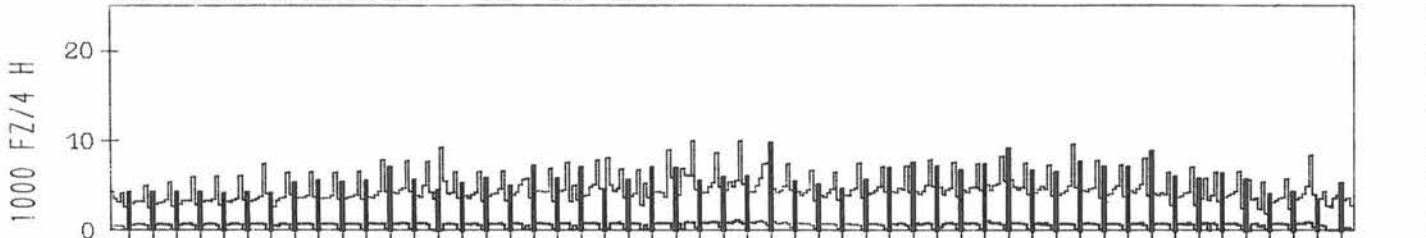
RICHTUNG SUED

DTV KFZ 19597
 DTV LKW 2946 = 15,04 %
 MAX WERKTAG 33662 FR 10,10 %
 MAX FER-WKTAG 36963 SA 5,7 %
 MAX SO+FEITAG 30500 SO 6,7 %

TAEGLICHE VERKEHRSMENGE



VERKEHRSMENGEN 15-19 UHR



JAHRESGANGLINIEN 1980

65

ZST: IDSTEIN
 NR.: 5715 6 849 (0849)

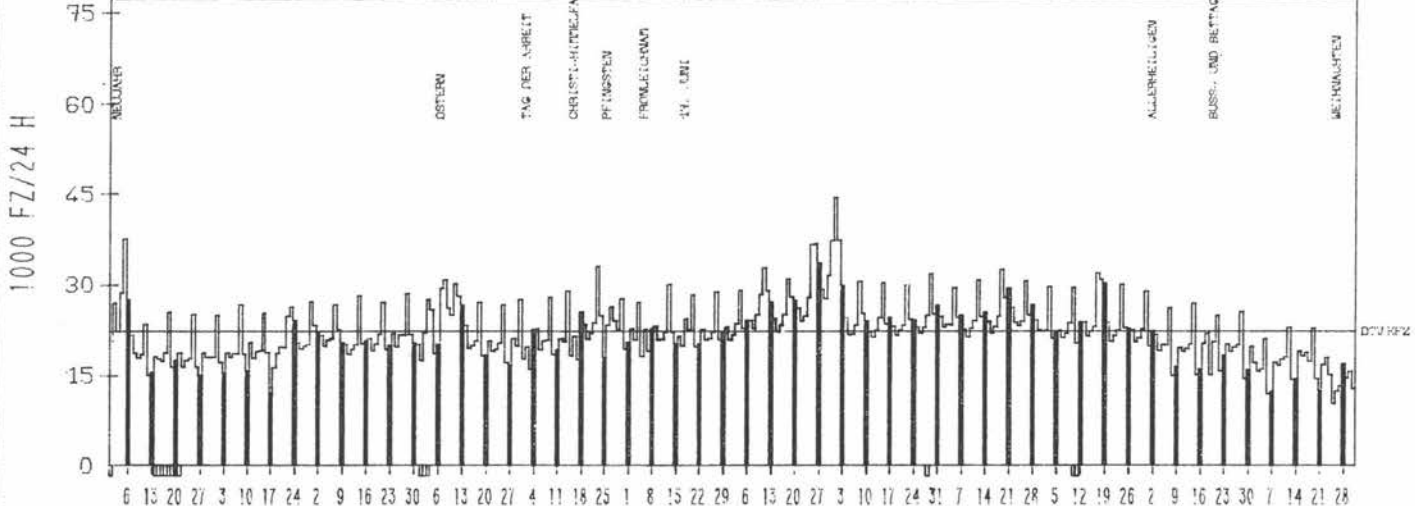
LAND: HESSEN
 STRASSE: A 3
 KM: 133,2
 NETZKNOTEN: 5715 003
 5715 031

RICHTUNG NÖRD

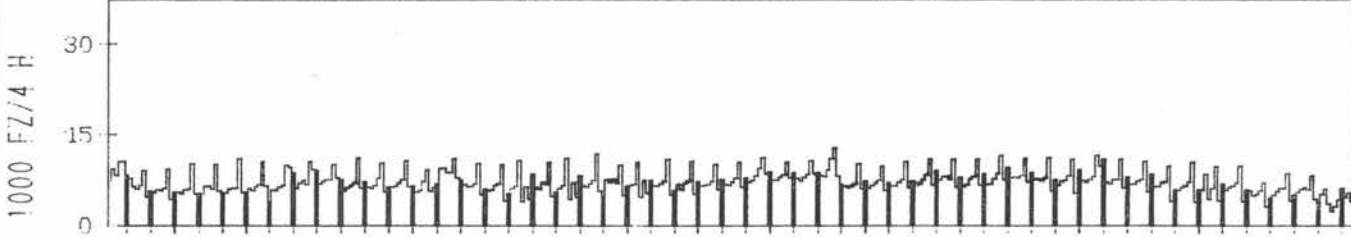
DTV KFZ 22257
 MAX WERKTAG 37529 SA 5_a 1_n
 MAX FER-WKTAG 44490 FR 1_r 8_a
 MAX SO-FEITAG 33596 SO 27_a 7_n

TÄGLICHE VERKEHRSMENGE

JAN | FEB | MRZ | APR | MAI | JUN | JUL | AUG | SEP | OKT | NOV | DEZ



VERKEHRSMENGEN 15-19 UHR

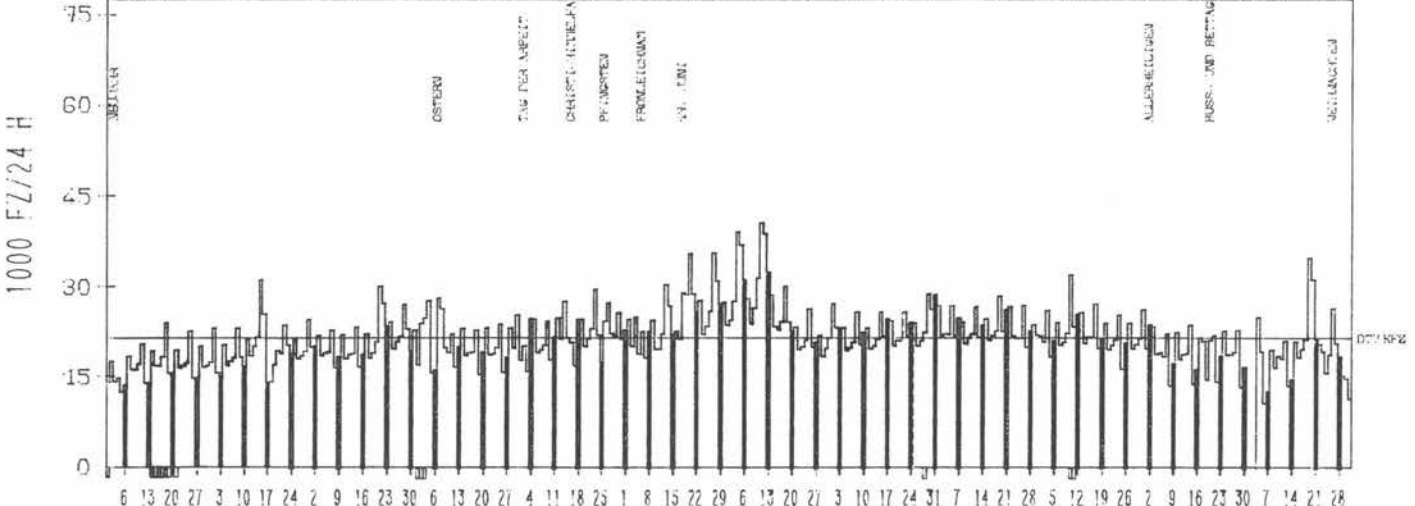


RICHTUNG SÜED

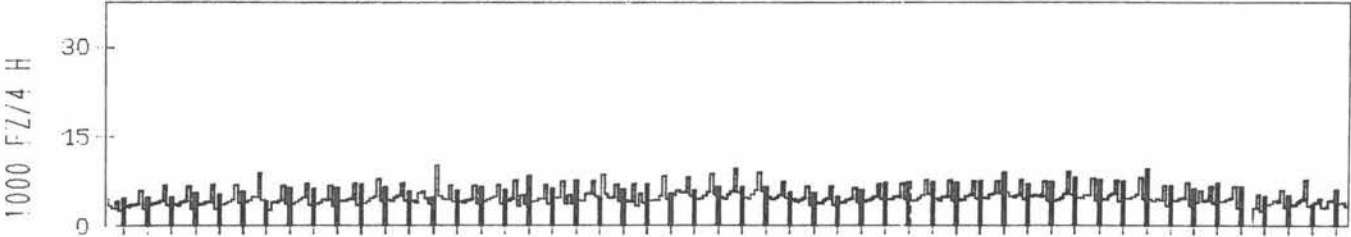
DTV KFZ 21692
 MAX WERKTAG 35021 FR 19_r 12_n
 MAX FER-WKTAG 40875 FR 11_r 7_n
 MAX SO-FEITAG 32590 SO 13_r 7_n

TÄGLICHE VERKEHRSMENGE

JAN | FEB | MRZ | APR | MAI | JUN | JUL | AUG | SEP | OKT | NOV | DEZ



VERKEHRSMENGEN 15-19 UHR



JAHRESGANGLINIEN 1980

ZST: HANAU

LAND: HESSEN

STRASSE: A 3

KM: 193,0

NETZKNOTEN: 5919 023

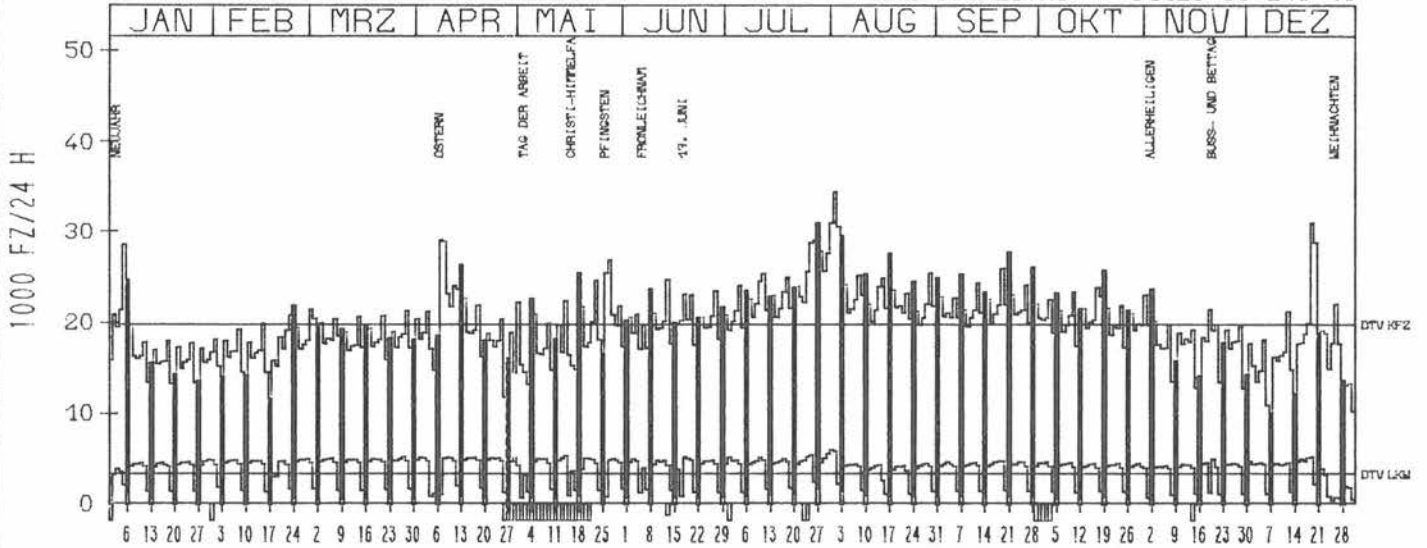
NR.: 5919 6 859 (0859)

6020 005

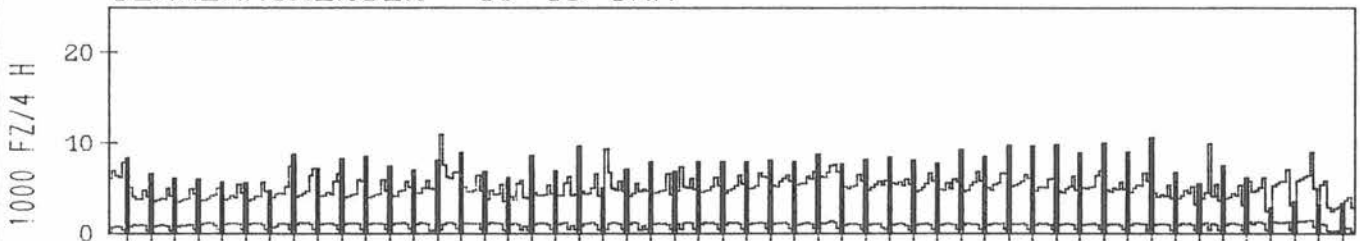
RICHTUNG NÖRD

DTV KFZ 19928
 DTV LKW 3474 = 17,43 %
 MAX WERKTAG 31123 FR 19,12 %
 MAX FER-WKTAG 34566 FR 1,8 %
 MAX SO+FEITAG 31129 SO 27,7 %

TÄGLICHE VERKEHRSMENGE



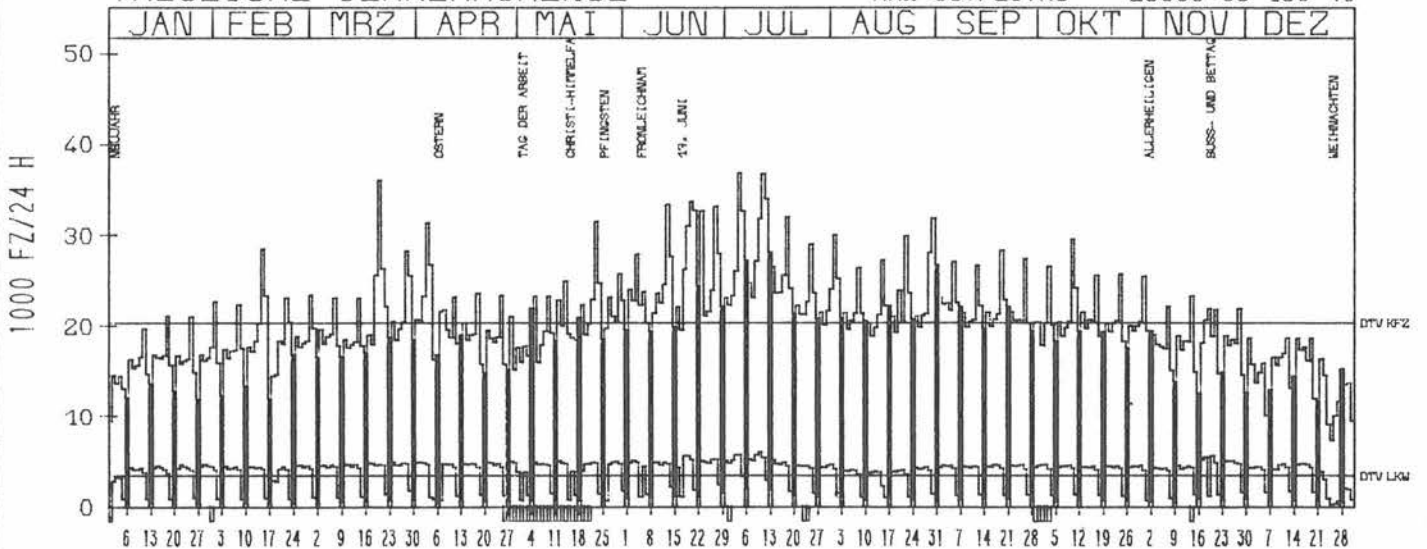
VERKEHRSMENGEN 15-19 UHR



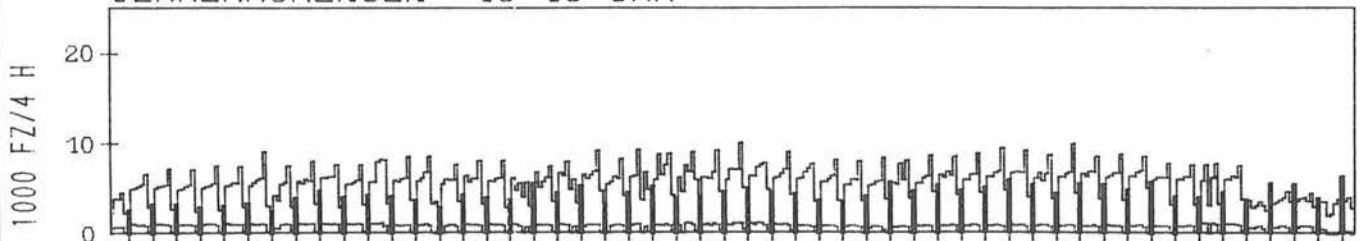
RICHTUNG SÜED

DTV KFZ 20189
 DTV LKW 3264 = 16,17 %
 MAX WERKTAG 35898 DO 20,3 %
 MAX FER-WKTAG 36735 FR 4,7 %
 MAX SO+FEITAG 28000 SO 13,7 %

TÄGLICHE VERKEHRSMENGE



VERKEHRSMENGEN 15-19 UHR



JAHRESGANGLINIEN 1980


ZST: BAD HERSFELD
 NR.: 5124 6 881 (0881)

LAND: HESSEN
 STRASSE: A 4
 KM: 359,0
 NETZKNOTEN: 5124 040
 5123 022


RICHTUNG OST

DTV KFZ 2948
 MAX WERKTAG 6483 FR 23 5
 MAX FER-WKTAG 7300 DO 3 4
 MAX SO+FEITAG 6132 FR 4 4

TAEGLICHE VERKEHRSMENGE




VERKEHRSMENGEN 15-19 UHR



RICHTUNG WEST

DTV KFZ 2983
 MAX WERKTAG 3973 MO 19 5
 MAX FER-WKTAG 5982 DI 8 4
 MAX SO+FEITAG 6897 MO 7 4

TAEGLICHE VERKEHRSMENGE



VERKEHRSMENGEN 15-19 UHR



JAHRESGANGLINIEN 1980

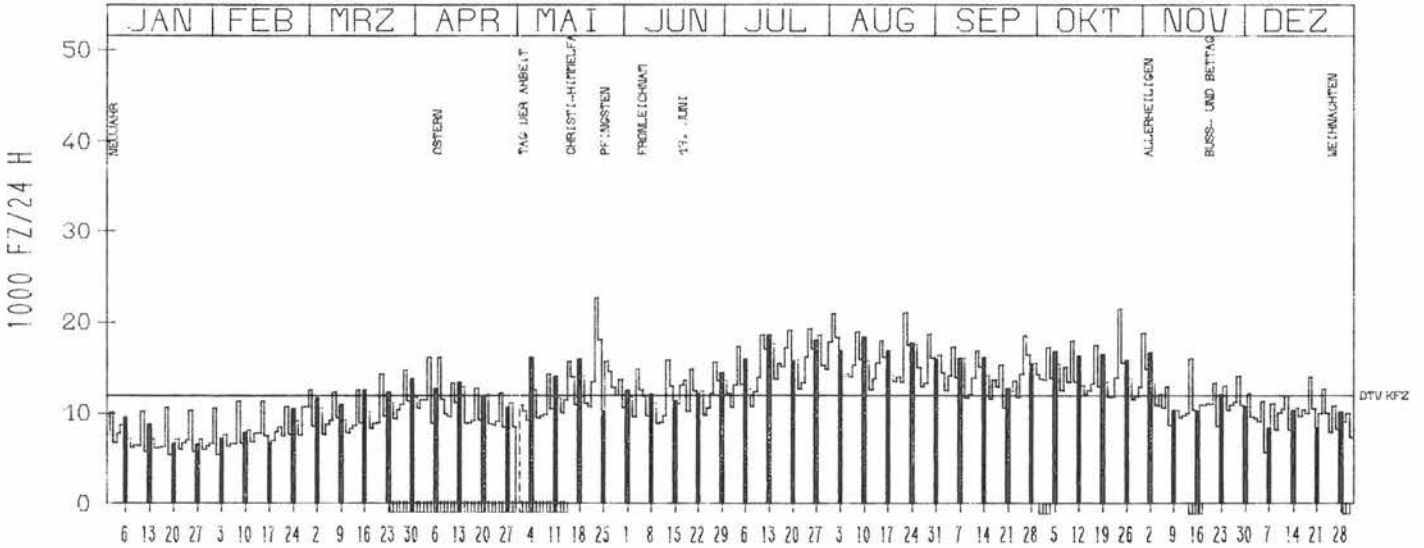
ZST: REISKIRCHEN
 NR.: 5418 6 815 (0815)

LAND: HESSEN
 STRASSE: A 5
 KM: 433,4
 NETZKNOTEN: 5418 013
 5418 042

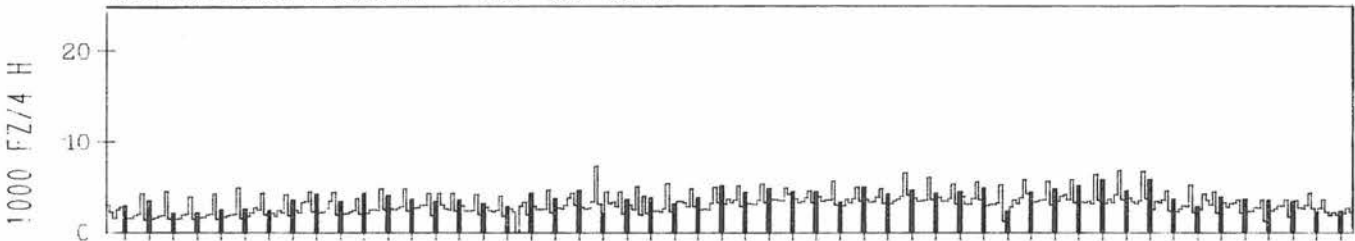
RICHTUNG NORD

DTV KFZ 11923
 MAX WERKTAG 22574 FR 23. 5.
 MAX FER-WKTAG 21083 FR 22. 8.
 MAX SO+FEITAG 18665 SO 13. 7.

TAEGLICHE VERKEHRSMENGE



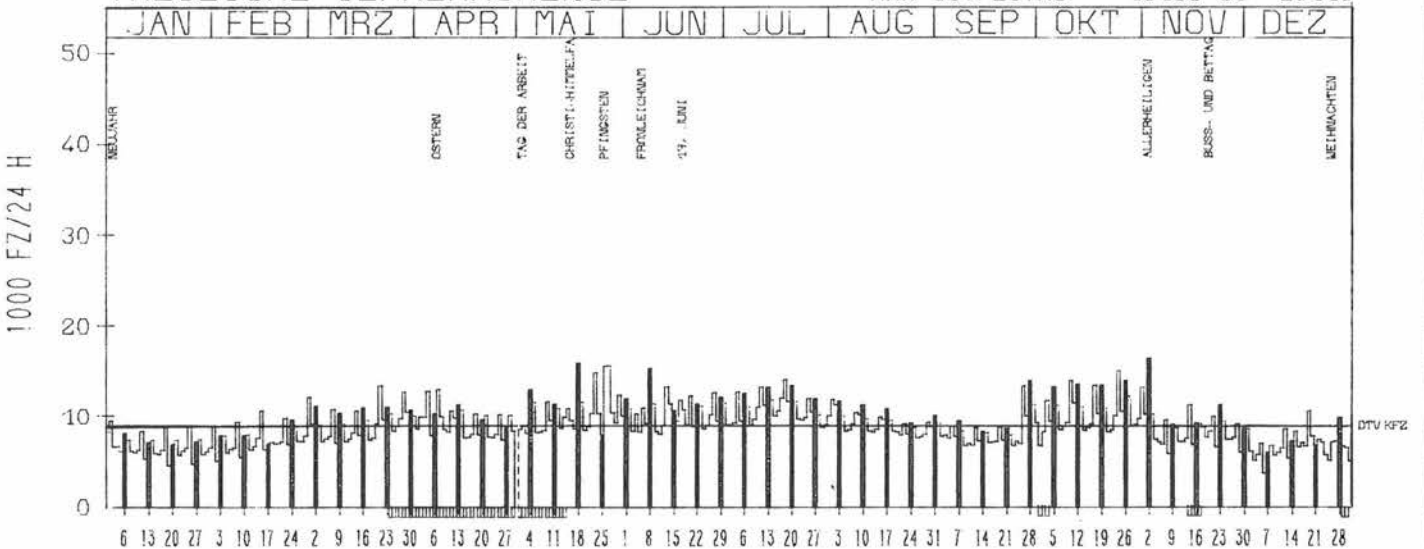
VERKEHRSMENGEN 15-19 UHR



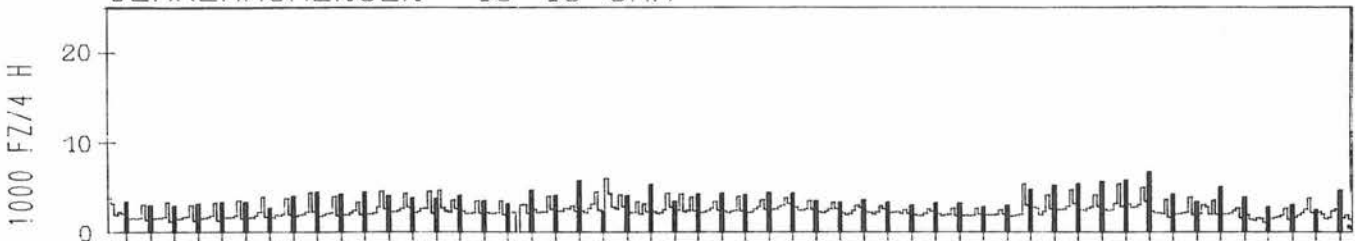
RICHTUNG SUED

DTV KFZ 9041
 MAX WERKTAG 14898 FR 24. 10.
 MAX FER-WKTAG 15576 DI 27. 5.
 MAX SO+FEITAG 16183 SO 2. 11.

TAEGLICHE VERKEHRSMENGE



VERKEHRSMENGEN 15-19 UHR



JAHRESGANG IN DEN 1980

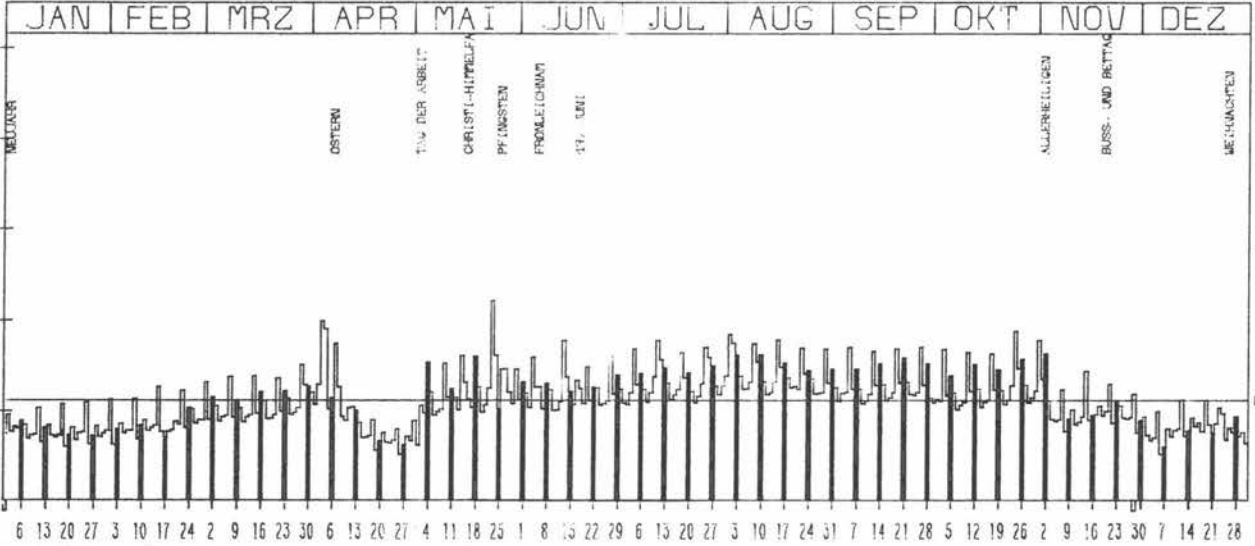
ZST: AK GAMBACH NÖRD
 NR.: 5518 6 816 (0816)

LAND: HESSEN
 STRASSE: A 5
 KM: 446,7
 NETZKNOTEN:

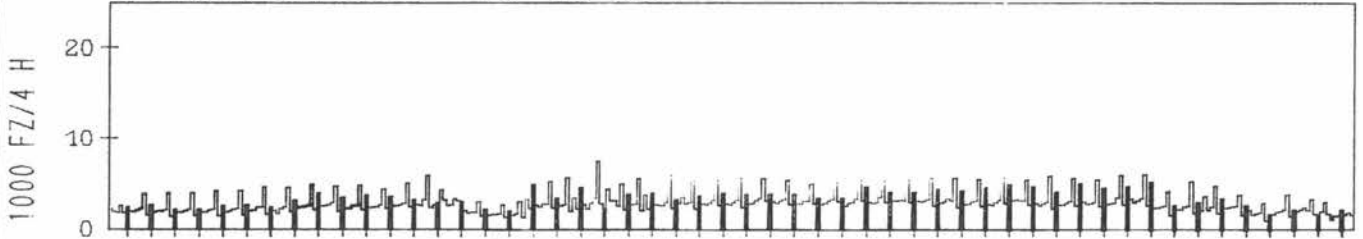
RICHTUNG NÖRD

DTV KFZ 11087
 MAX WERKTAG 22111 FR 23,5
 MAX FER-WKTAG 19909 DO 3,4
 MAX SO+FEITAG 18995 FR 4,4

TÄGLICHE VERKEHRSMENGE



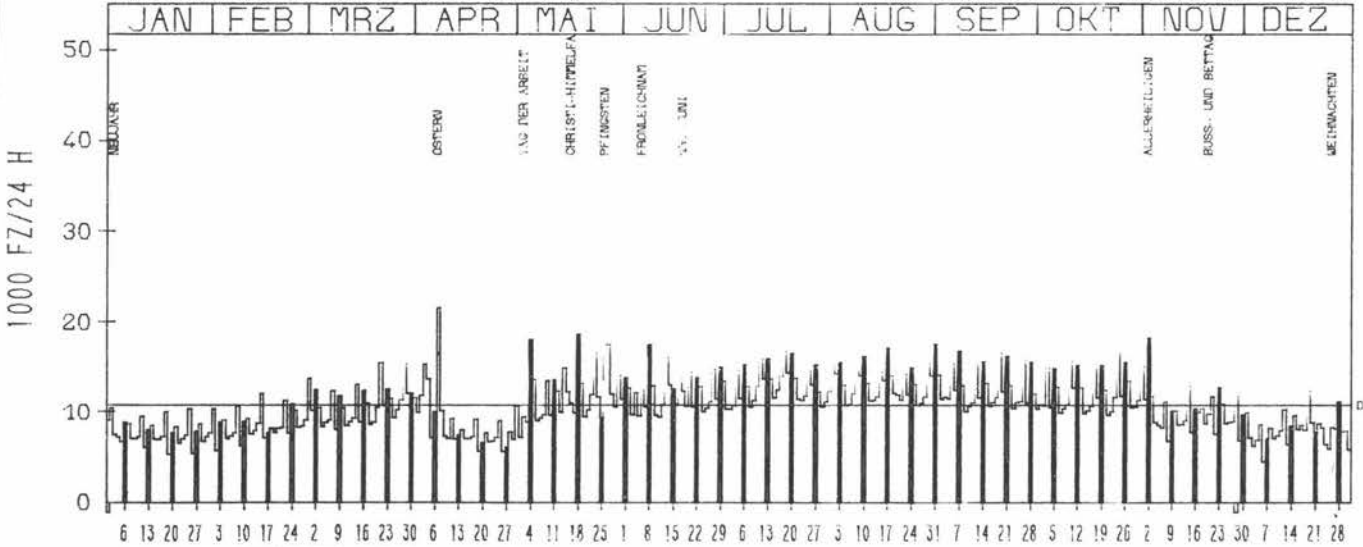
VERKEHRSMENGEN 15-19 UHR



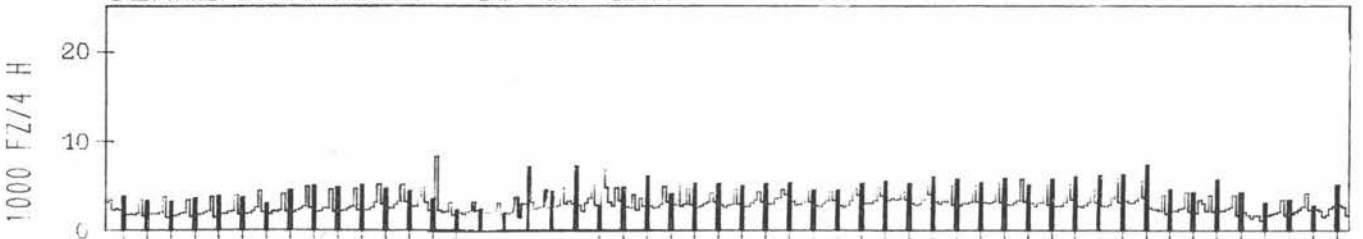
RICHTUNG SÜED

DTV KFZ 10815
 MAX WERKTAG 17008 FR 24,10
 MAX FER-WKTAG 17466 DI 27,5
 MAX SO+FEITAG 21529 MO 7,4

TÄGLICHE VERKEHRSMENGE



VERKEHRSMENGEN 15-19 UHR



JAHRESGANGLINIEN 1980

70

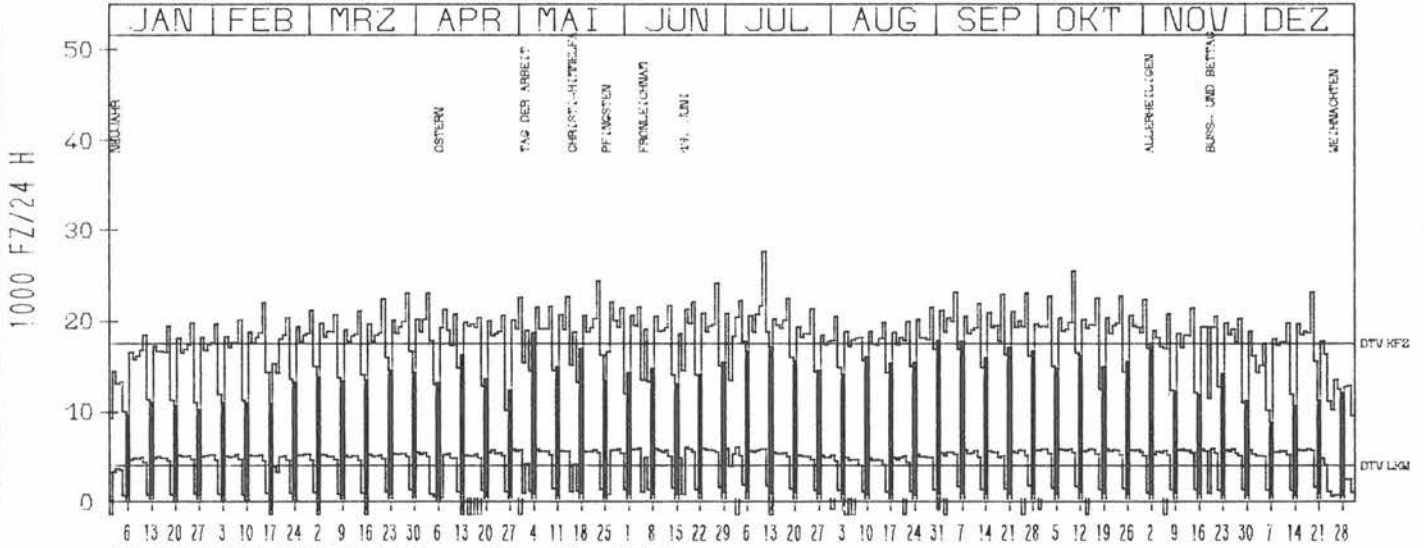
ZST: VIERNHEIM SUED
 NR.: 6417 6 830 (0830)

LAND: HESSEN
 STRASSE: A 6
 KM: 558,1
 NETZKNOTEN: 6417 307
 6417 301

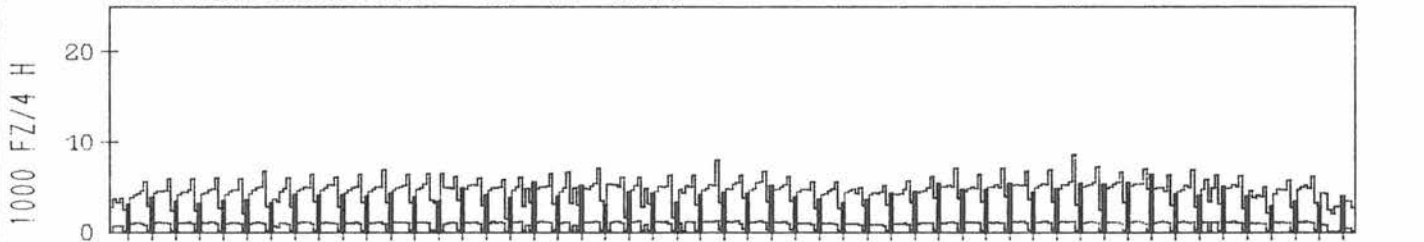
RICHTUNG OST

DTV KFZ 17209
 DTV LKW 3728 = 21,66 %
 MAX WERKTAG 25231 FR 10,10 %
 MAX FER-WKTAG 27389 FR 11,7 %
 MAX SO+FEITAG 19000 MO 7,4 %

TAEGLICHE VERKEHRSMENGE



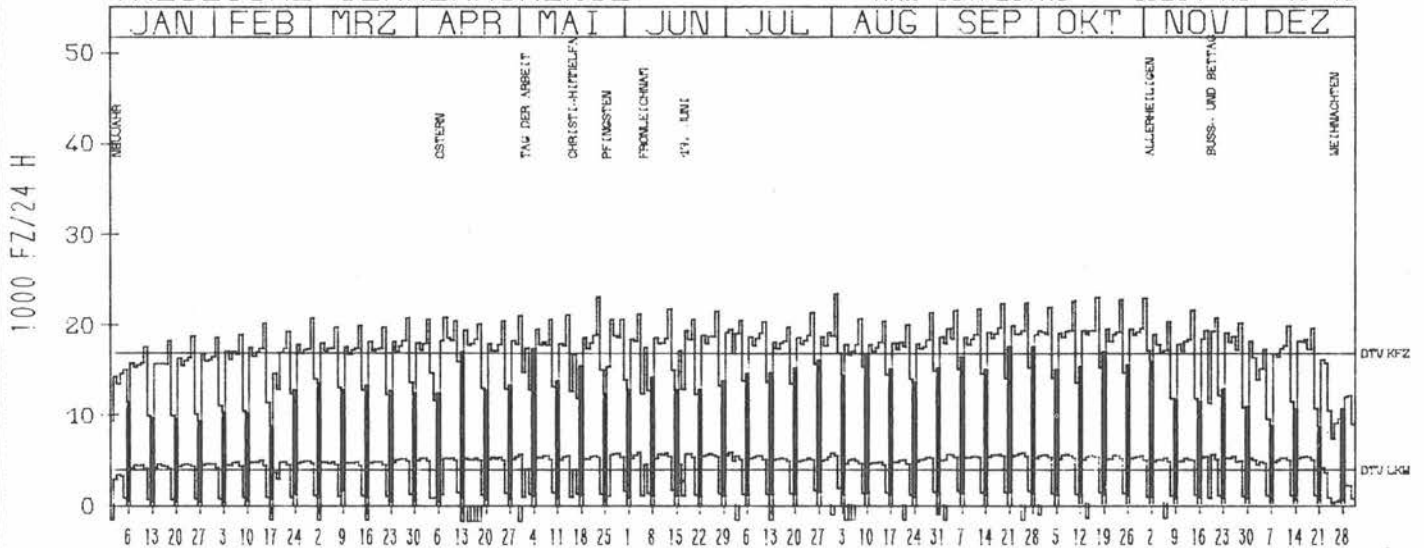
VERKEHRSMENGEN 15-19 UHR




RICHTUNG WEST

DTV KFZ 16515
 DTV LKW 3639 = 22,03 %
 MAX WERKTAG 23124 FR 23,5 %
 MAX FER-WKTAG 23265 FR 1,8 %
 MAX SO+FEITAG 18264 MO 7,4 %

TAEGLICHE VERKEHRSMENGE



VERKEHRSMENGEN 15-19 UHR



JAHRESGANGLINIEN 1980

71

ZST: FULDA NÖRD

LAND: HESSEN

STRASSE: A 7

KM: 33,5

NETZKNOTEN: 5424 107

NR.: 5424 6 877 (0877)

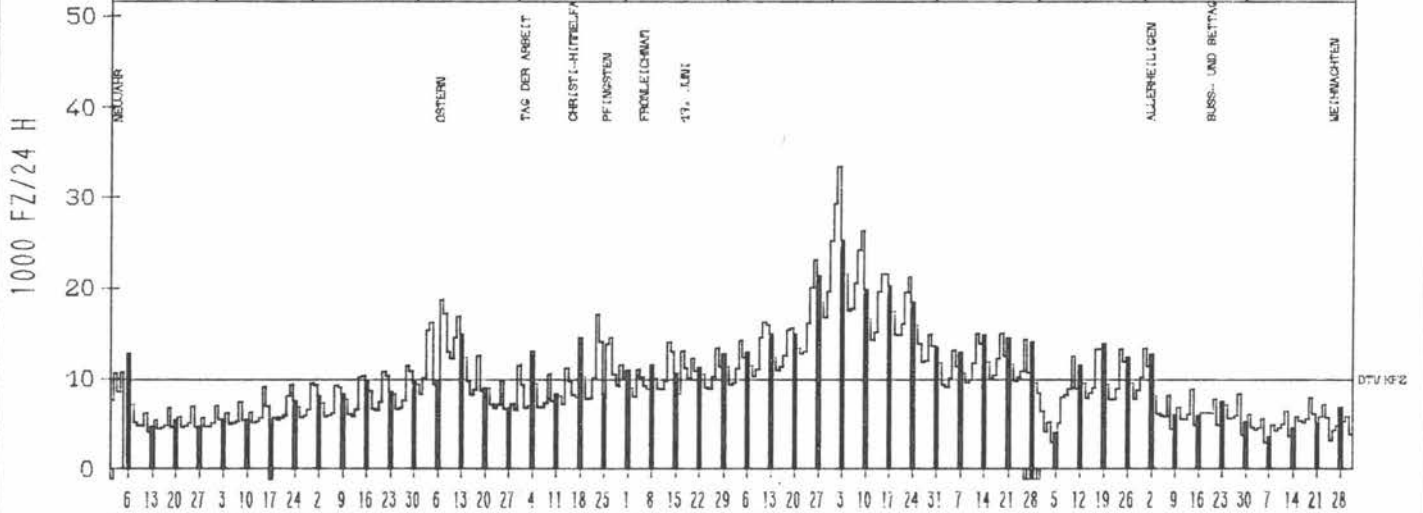
5524 049

RICHTUNG NÖRD

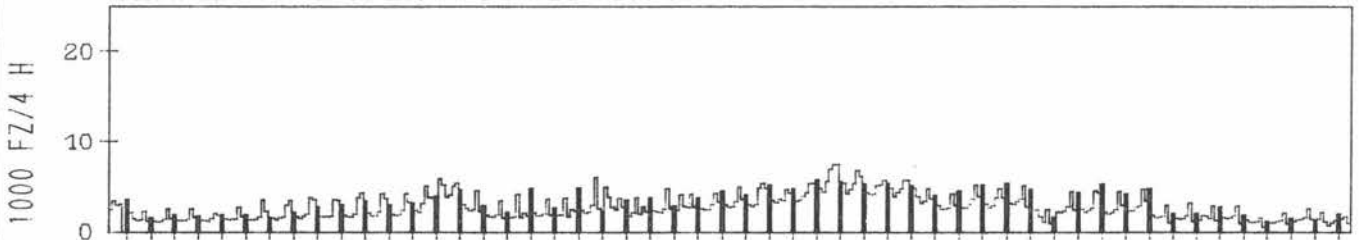
DTV KFZ 9786
 MAX WERKTAG 16994 FR 23. 5. 0
 MAX FER-WKTAG 33401 SA 2. 8. 0
 MAX SO+FEITAG 25184 SO 3. 8. 0

TÄGLICHE VERKEHRSMENGE

JAN | FEB | MRZ | APR | MAI | JUN | JUL | AUG | SEP | OKT | NOV | DEZ



VERKEHRSMENGEN 15-19 UHR

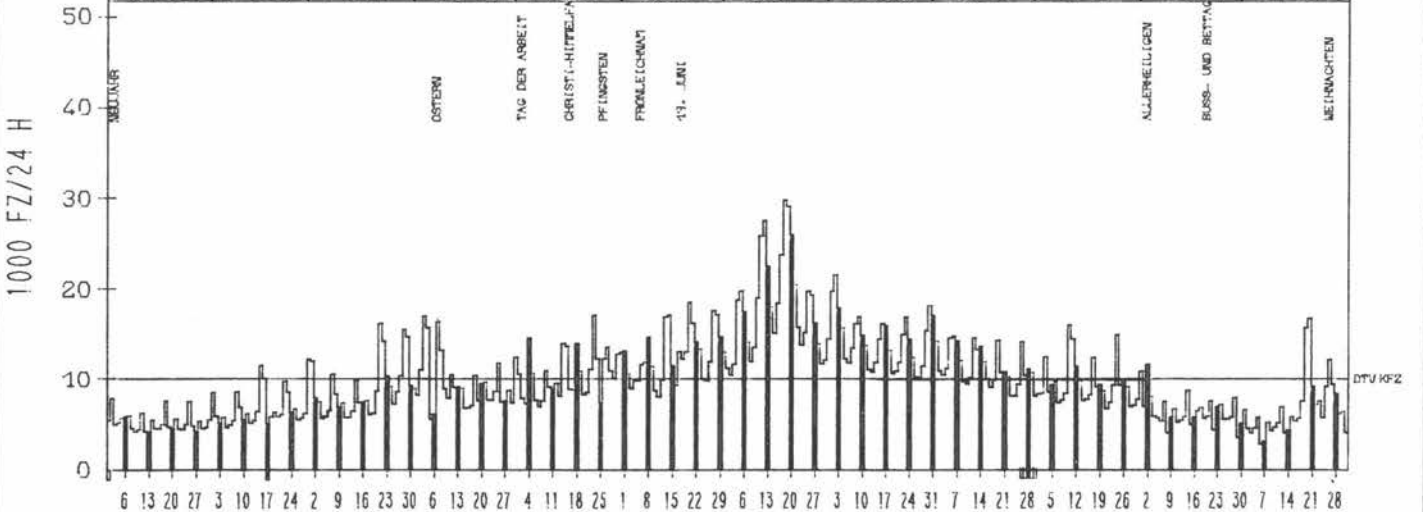


RICHTUNG SÜED

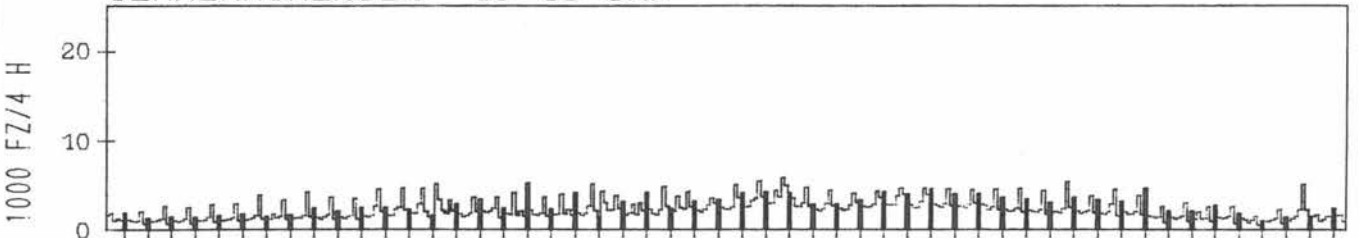
DTV KFZ 9853
 MAX WERKTAG 16893 SA 14. 6. 0
 MAX FER-WKTAG 29663 FR 18. 7. 0
 MAX SO+FEITAG 25695 SO 20. 7. 0

TÄGLICHE VERKEHRSMENGE

JAN | FEB | MRZ | APR | MAI | JUN | JUL | AUG | SEP | OKT | NOV | DEZ



VERKEHRSMENGEN 15-19 UHR



JAHRESGANGLINIEN 1980

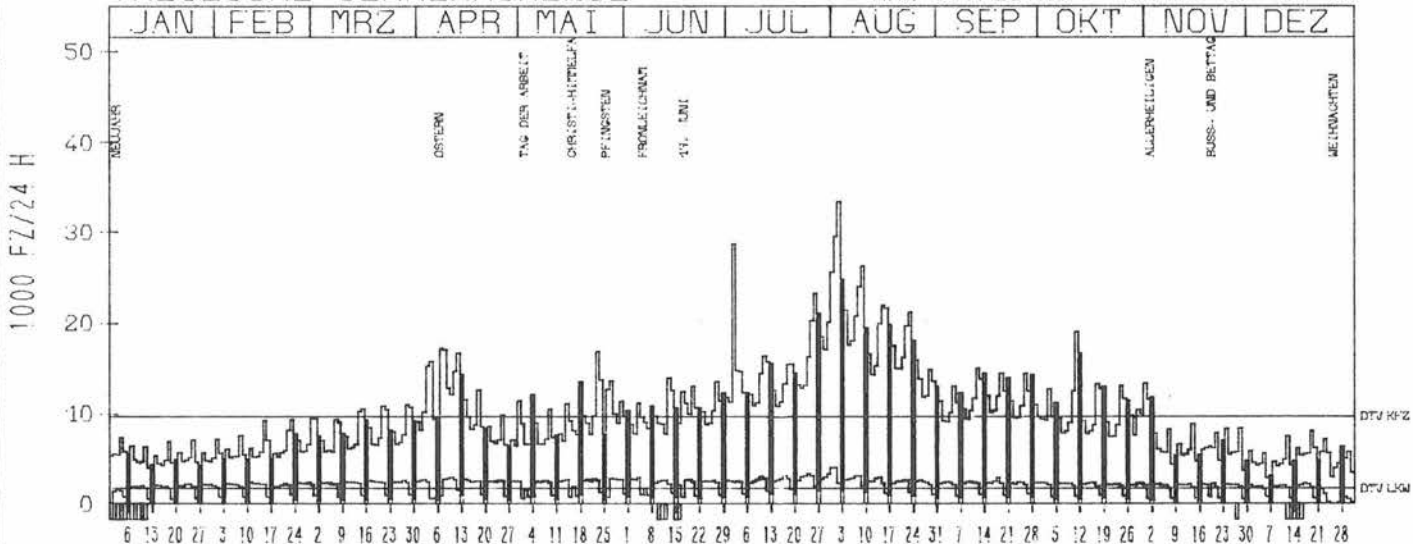
ZST: WELKERS
 NR.: 5524 6 878 (0878)

LAND: HESSEN
 STRASSE: A 7
 KM: 46,0
 NETZKNOTEN: 5524 049
 5624 009

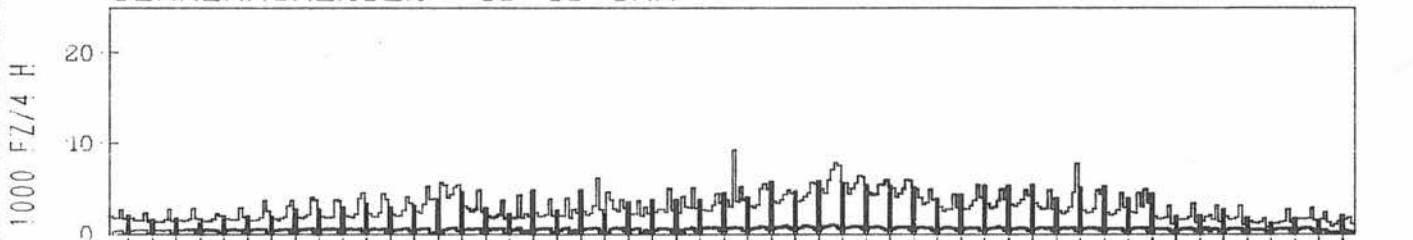
RICHTUNG NÖRD

DTV KFZ 9902
 DTV LKW 1845 = 18,63 %
 MAX WERKTAG 19054 SA 11,10 %
 MAX FER-WKTAG 33389 SA 2,8 %
 MAX SO+FEITAG 24796 SO 3,8 %

TÄGLICHE VERKEHRSMENGE



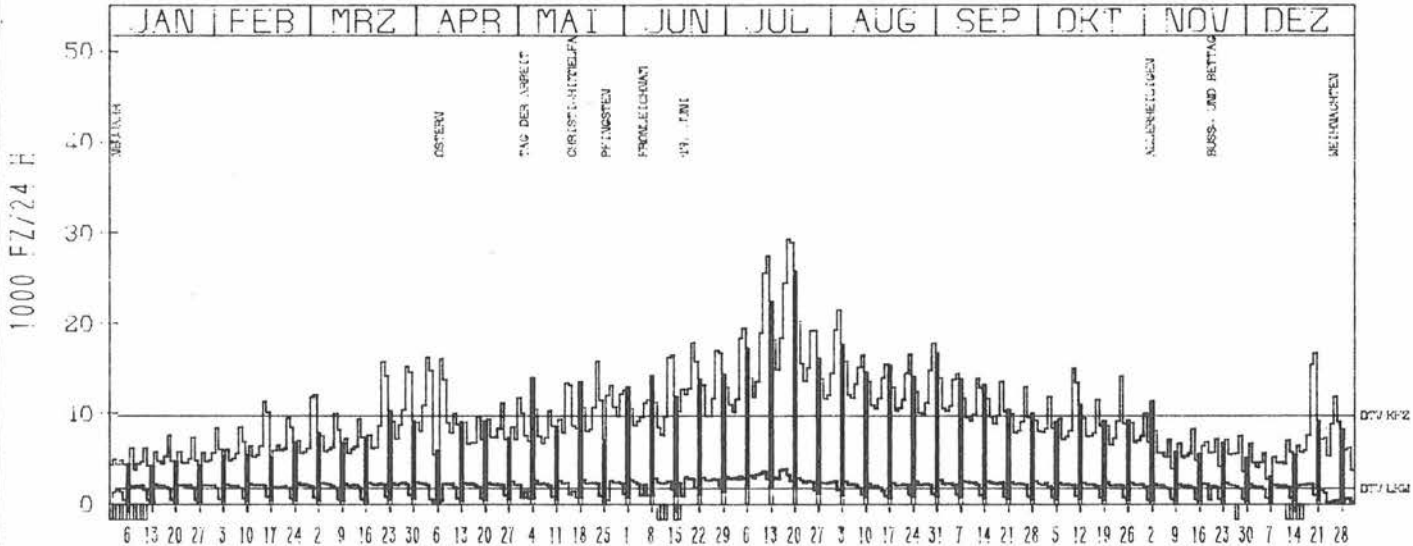
VERKEHRSMENGEN 15-19 UHR



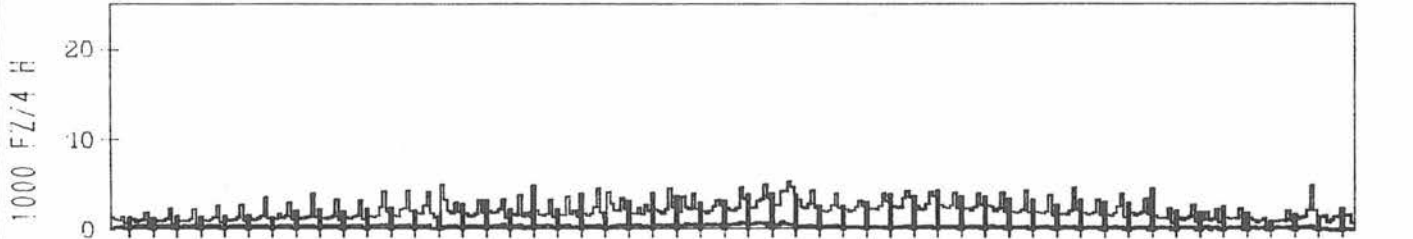
RICHTUNG SÜED

DTV KFZ 9765
 DTV LKW 1747 = 17,89 %
 MAX WERKTAG 16652 SA 20,12 %
 MAX FER-WKTAG 29309 FR 18,7 %
 MAX SO+FEITAG 25749 SO 20,7 %

TÄGLICHE VERKEHRSMENGE



VERKEHRSMENGEN 15-19 UHR



JAHRESGANGLINIEN 1980

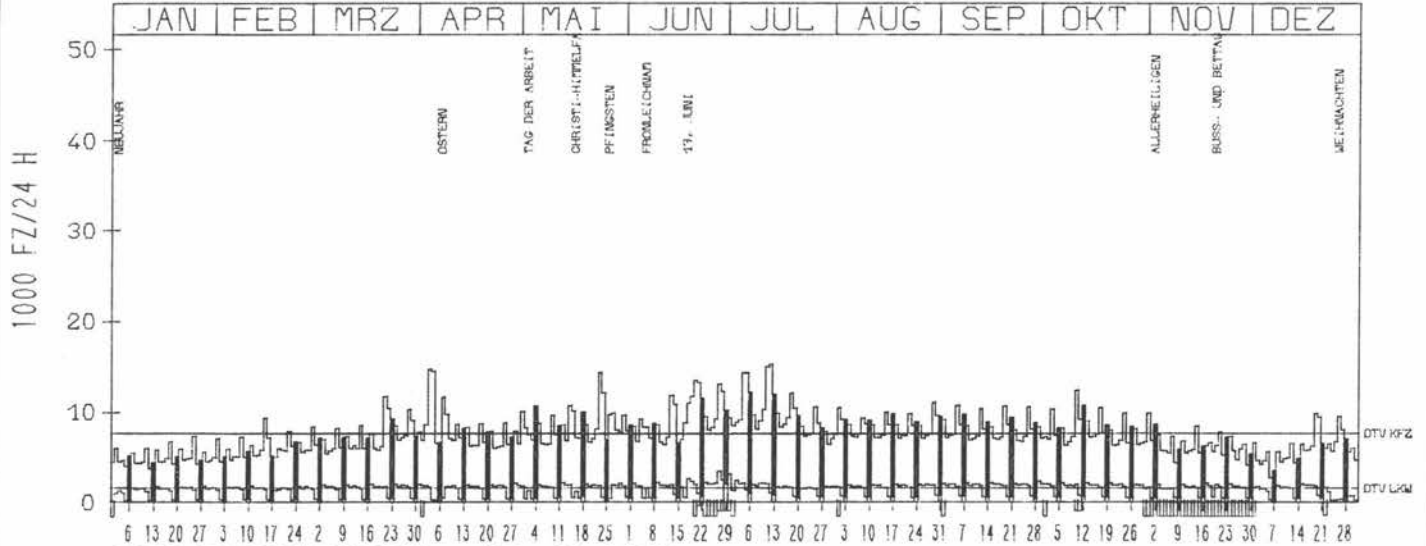
ZST: NIEDERELSUNGEN
 NR.: 4521 6 866 (0866)

LAND: HESSEN
 STRASSE: A 44
 KM: 32,0
 NETZKNOTEN: 4521 182
 4520 021

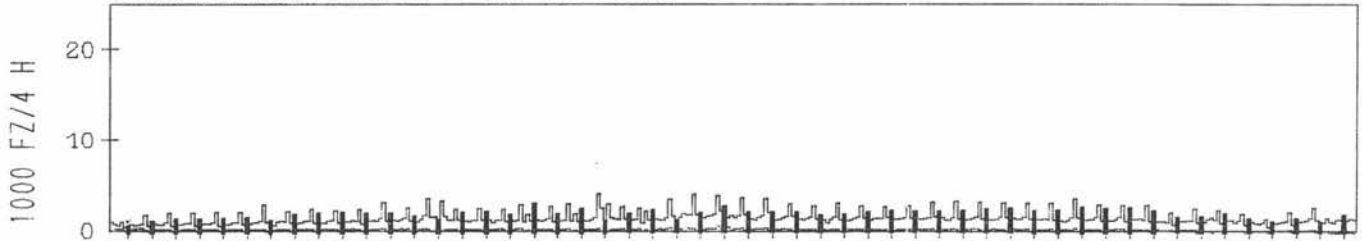
RICHTUNG OST

DTV KFZ 7392
 DTV LKW 1329 = 17,97 %
 MAX WERKTAG 14122 FR 23,5 %
 MAX FER-WKTAG 15079 SA 12,7 %
 MAX SO+FEITAG 14257 FR 4,4 %

TAEGLICHE VERKEHRSMENGE



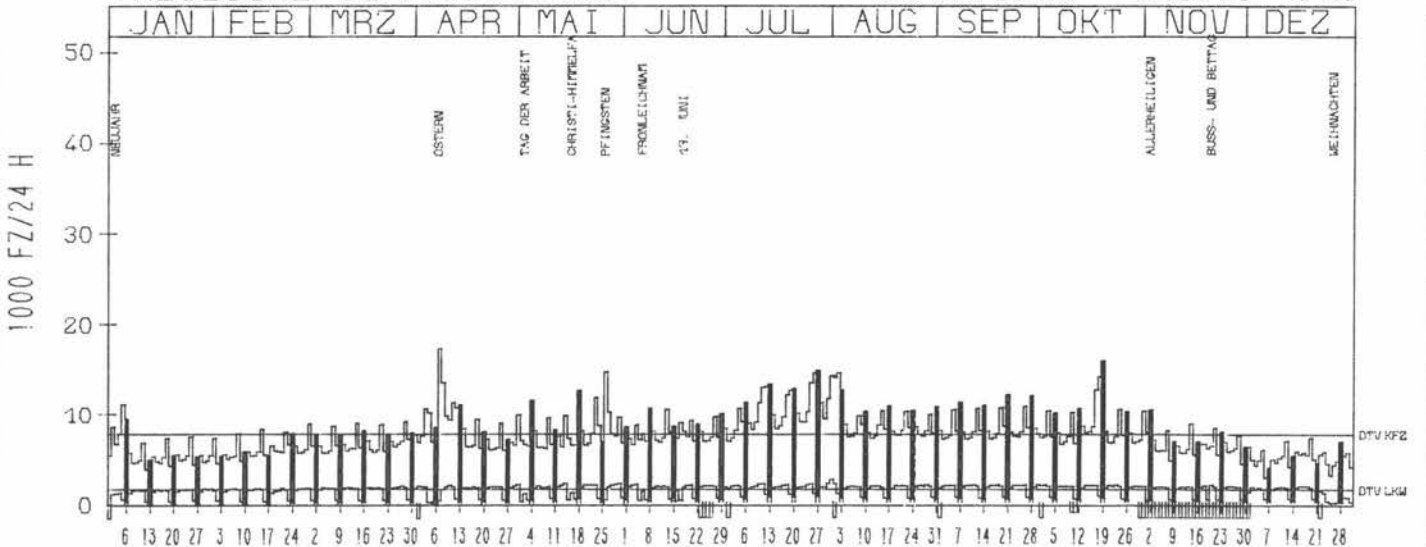
VERKEHRSMENGEN 15-19 UHR




RICHTUNG WEST

DTV KFZ 7538
 DTV LKW 1373 = 18,21 %
 MAX WERKTAG 13878 SA 18,10 %
 MAX FER-WKTAG 14267 SA 26,7 %
 MAX SO+FEITAG 17124 MO 7,4 %

TAEGLICHE VERKEHRSMENGE



VERKEHRSMENGEN 15-19 UHR



JAHRESGANGLINIEN 1980

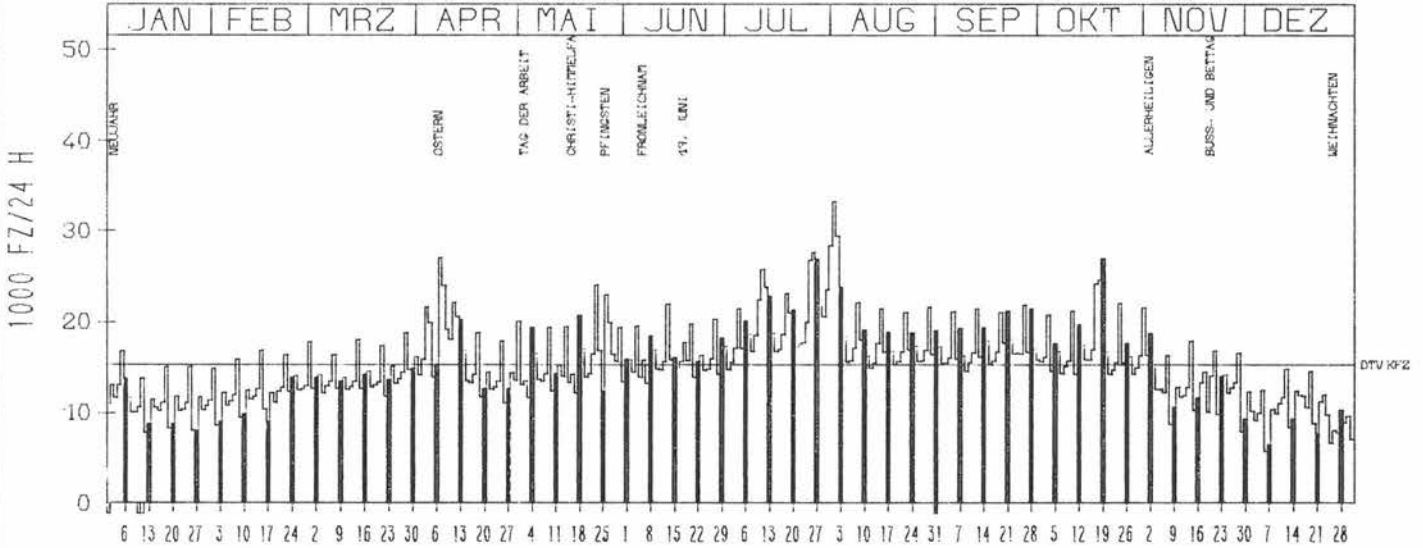
ZST: WUERGENDORF
 NR.: 5215 6 835 (0835)

LAND: HESSEN
 STRASSE: A 45
 KM: 132,2
 NETZKNOTEN: 5214 015
 5215 015

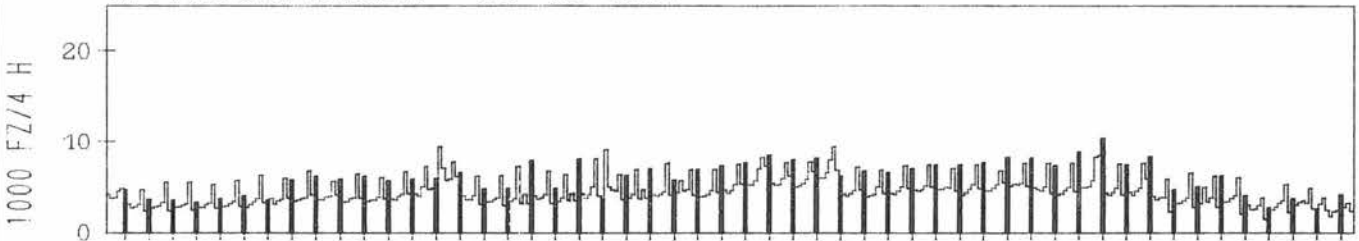
RICHTUNG NORD

DTV KFZ 15288
 MAX WERKTAG 24466 SA 18,10
 MAX FER-WKTAG 33208 FR 1,8
 MAX SO+FEITAG 27042 MO 7,4

TAEGLICHE VERKEHRSMENGE



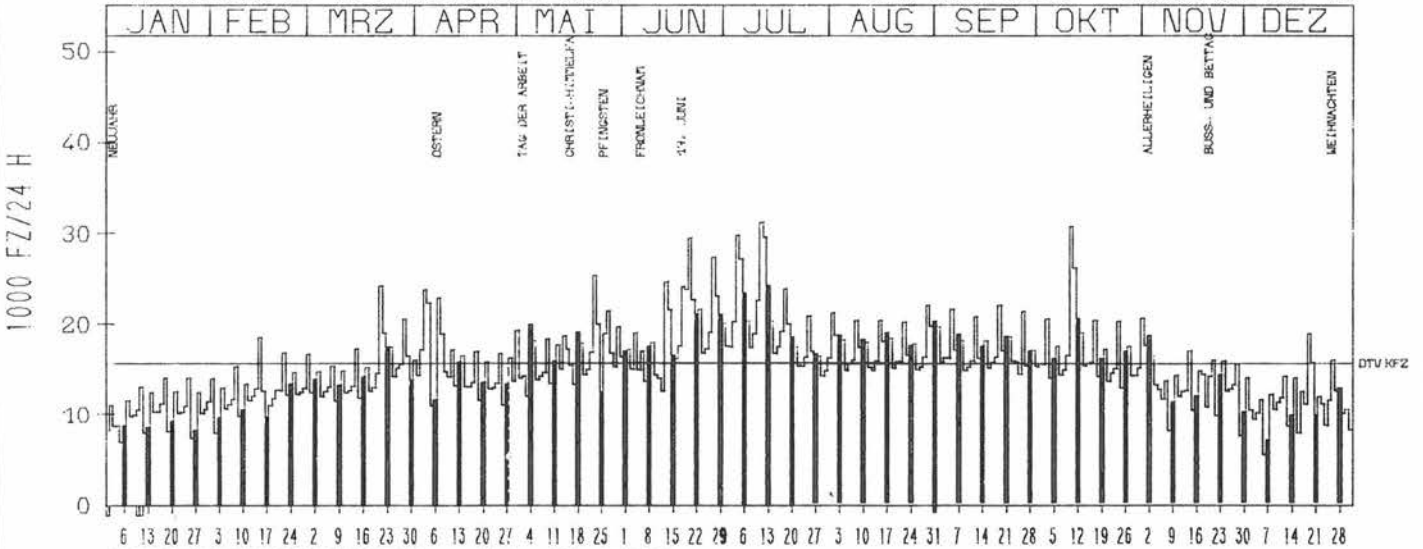
VERKEHRSMENGEN 15-19 UHR



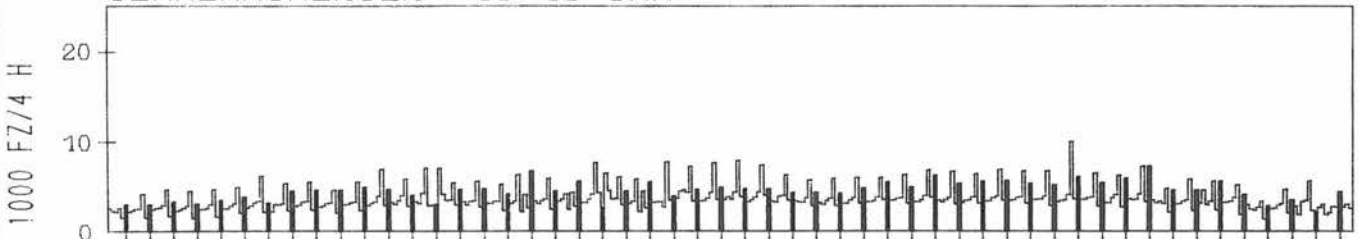
RICHTUNG SUED

DTV KFZ 15261
 MAX WERKTAG 30338 FR 10,10
 MAX FER-WKTAG 31002 FR 11,7
 MAX SO+FEITAG 24060 SO 13,7

TAEGLICHE VERKEHRSMENGE



VERKEHRSMENGEN 15-19 UHR



JAHRESGANGLINIEN 1980

ZST: GAMBACH WEST

LAND: HESSEN

STRASSE: A 45

KM: 179,1

NETZKNOTEN: 5417 040

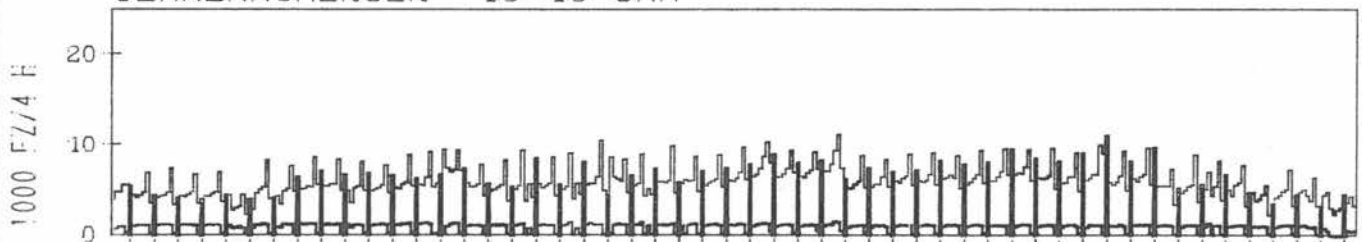
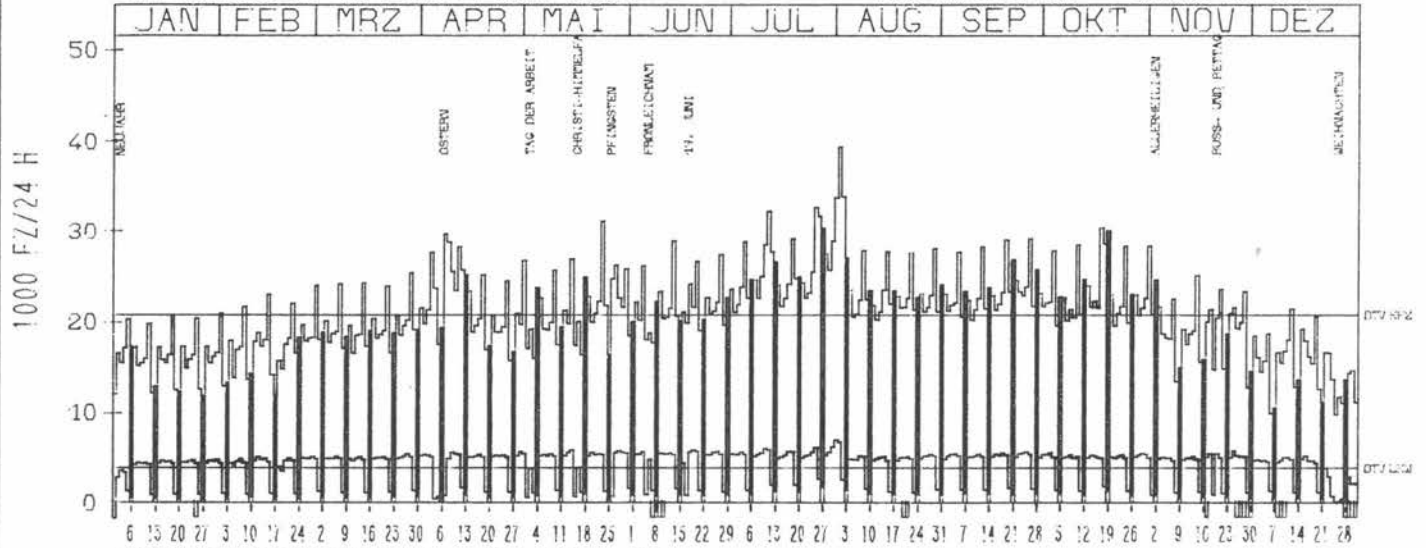
NR.: 5518 6 843 (0843)

5518 029

RICHTUNG NÖRD

DTV KFZ 20587
 DTV LKW 3745 = 18,19 %
 MAX WERKTAG 30996 FR 23,5 %
 MAX FER-WKTAG 39183 FR 1,6 %
 MAX SO+FEITAG 30154 SO 27,7 %

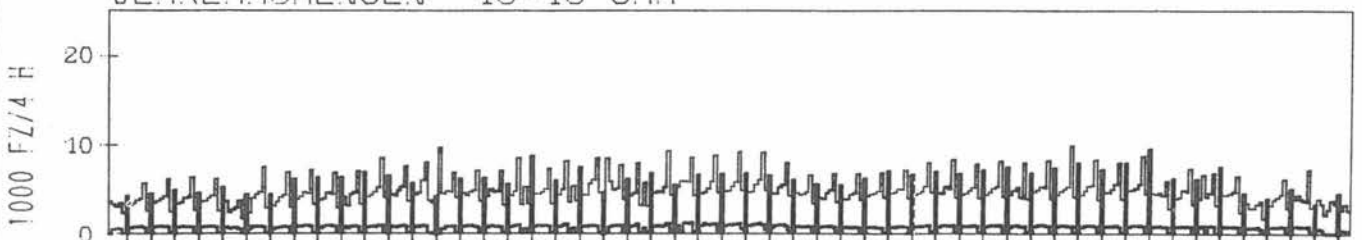
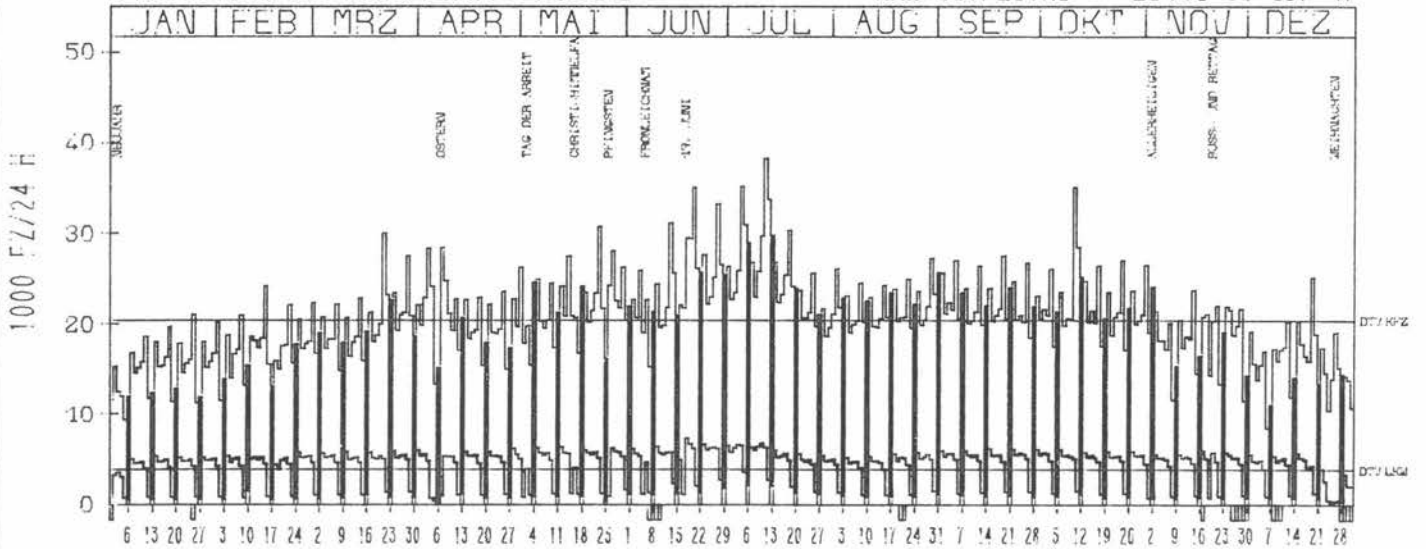
TÄGLICHE VERKEHRSMENGE



RICHTUNG SÜED

DTV KFZ 20497
 DTV LKW 3660 = 18,93 %
 MAX WERKTAG 35137 FR 10,10 %
 MAX FER-WKTAG 36330 FR 11,7 %
 MAX SO+FEITAG 29791 SO 13,7 %

TÄGLICHE VERKEHRSMENGE



JAHRESGANGLINIEN 1980

ZST: AK GAMBACH OST
 NR.: 5518 6 844 (0844)

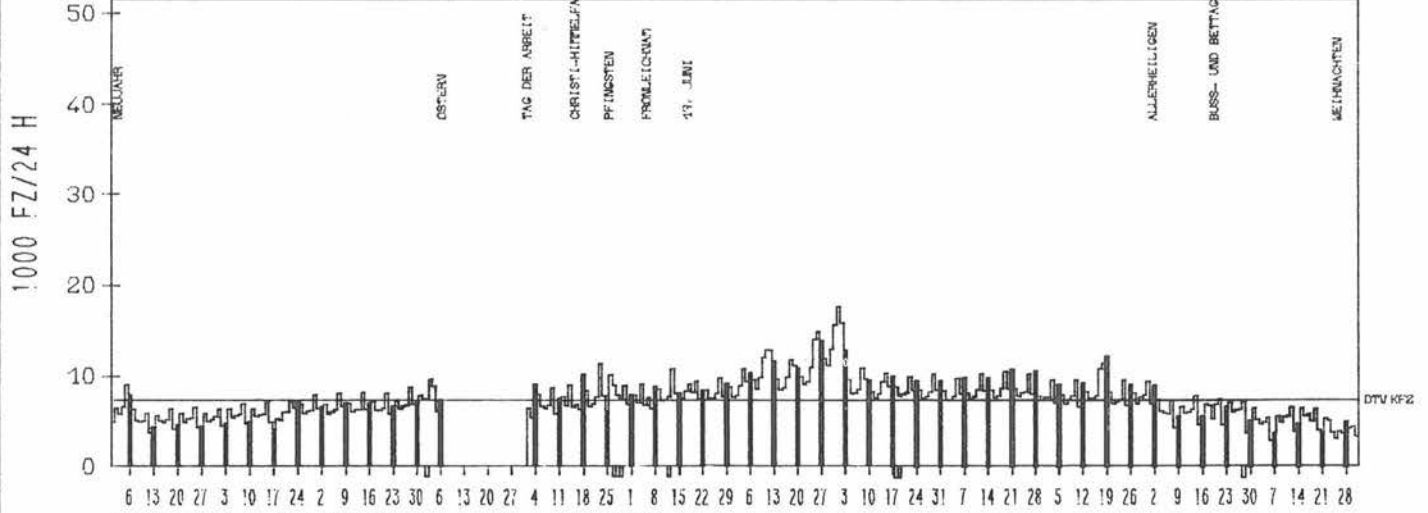
LAND: HESSEN
 STRASSE: A 45
 KM: 187,1
 NETZKNOTEN:

RICHTUNG NORD

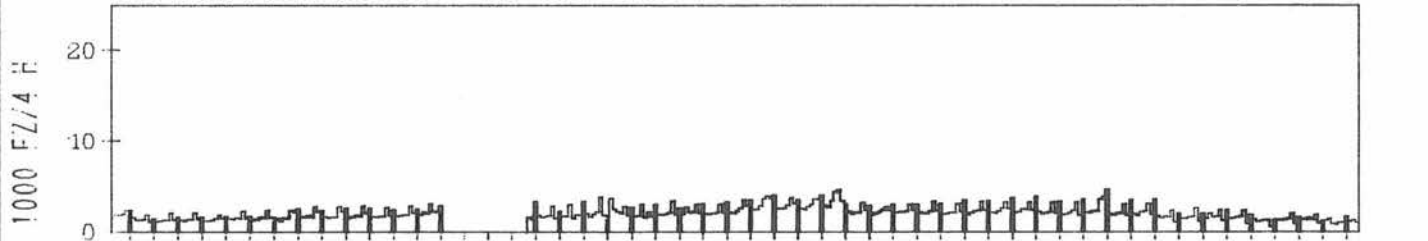
DTV KFZ 7546
 MAX WERKTAG 11527 SA 18,10₀
 MAX FER-WKTAG 17588 FR 1,8₀
 MAX SO+FEITAG 13903 SO 27,7₀

TAEGLICHE VERKEHRSMENGE

JAN | FEB | MRZ | APR | MAI | JUN | JUL | AUG | SEP | OKT | NOV | DEZ



VERKEHRSMENGEN 15-19 UHR

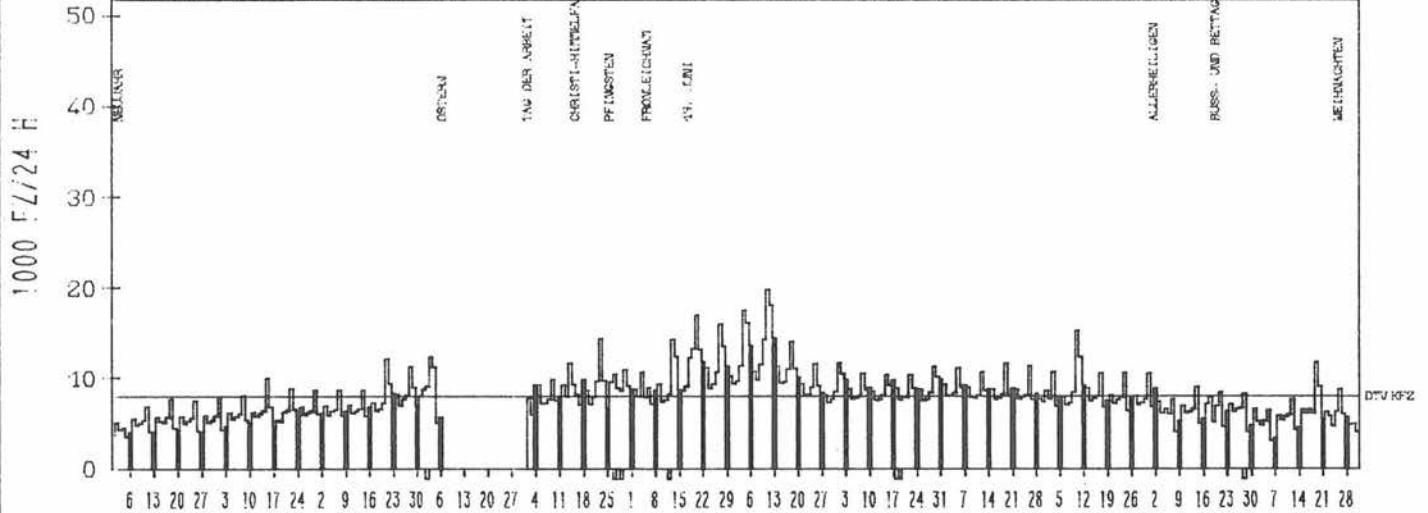


RICHTUNG SUED

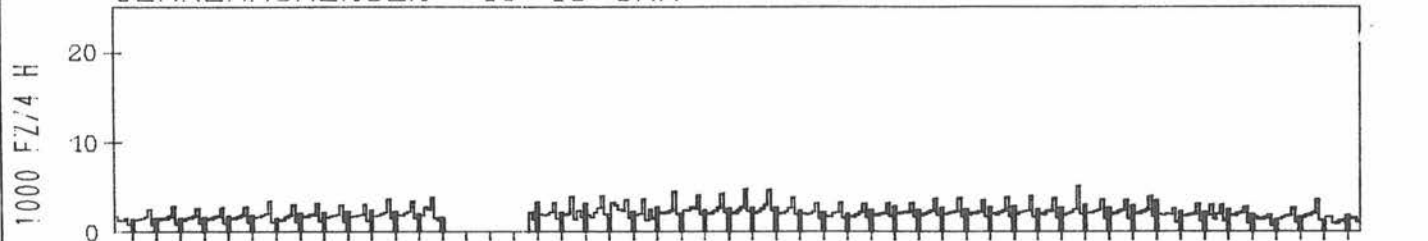
DTV KFZ 8009
 MAX WERKTAG 15217 FR 10,10₀
 MAX FER-WKTAG 19825 FR 11,7₀
 MAX SO+FEITAG 14341 SO 13,7₀

TAEGLICHE VERKEHRSMENGE

JAN | FEB | MRZ | APR | MAI | JUN | JUL | AUG | SEP | OKT | NOV | DEZ



VERKEHRSMENGEN 15-19 UHR



JAHRESGANGLINIEN 1980

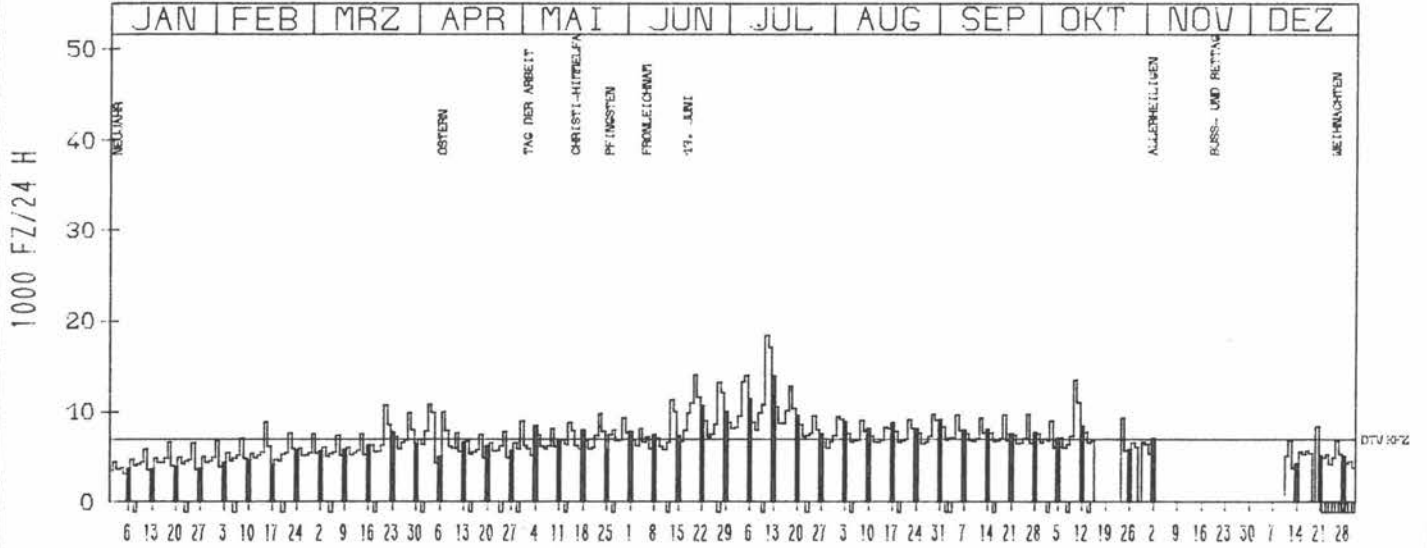
ZST: FLÖRSTADT
 NR.: 5619 4 830

LAND: HESSEN
 STRASSE: A 45
 KM: 210,5
 NETZKNOTEN:

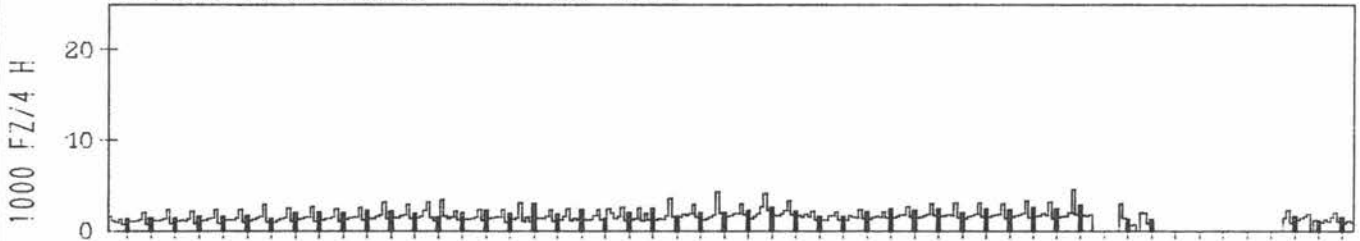
RICHTUNG NÖRD

DTV KFZ 7000
 MAX WERKTAG 13494 FR 10. 10.0
 MAX FER-WKTAG 18413 FR 11. 7.0
 MAX SO+FEITAG 13881 SO 13. 7.0

TÄGLICHE VERKEHRSMENGE



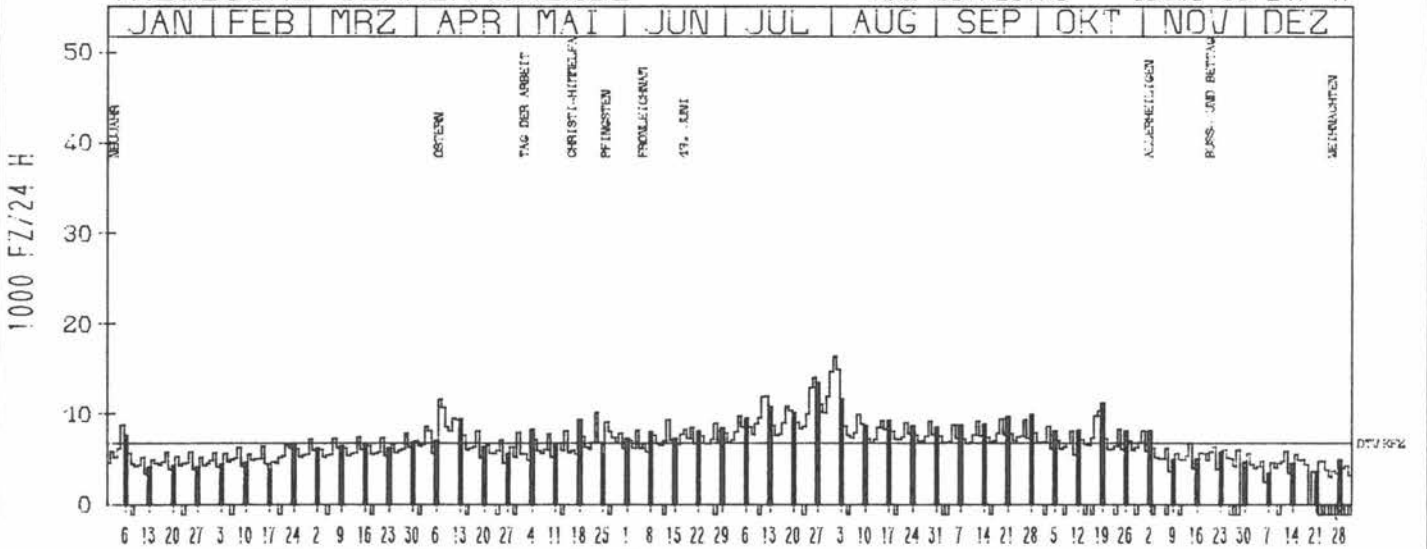
VERKEHRSMENGEN 15-19 UHR




RICHTUNG SÜED

DTV KFZ 6784
 MAX WERKTAG 10401 SA 18. 10.0
 MAX FER-WKTAG 16407 FR 1. 8.0
 MAX SO+FEITAG 13453 SO 27. 7.0

TÄGLICHE VERKEHRSMENGE



VERKEHRSMENGEN 15-19 UHR



JAHRESGANGLINIEN 1980

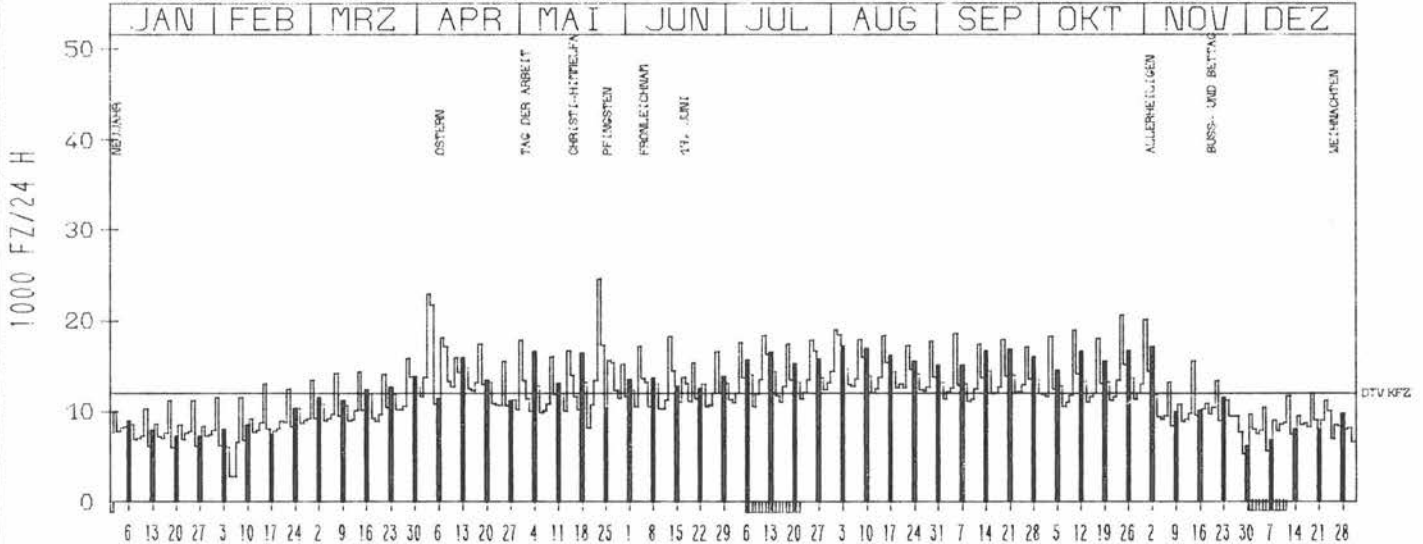
ZST: ALSFELD
 NR.: 5221 6 811 (0811)

LAND: HESSEN
 STRASSE: A 48
 KM: 392,6
 NETZKNOTEN: 5221 019
 5221 012


RICHTUNG OST

DTV KFZ 11895
 MAX WERKTAG 24664 FR 23. 5. 0
 MAX FER-WKTAG 22969 DO 3. 4. 0
 MAX SO+FEITAG 21688 FR 4. 4. 0

TAEGLICHE VERKEHRSMENGE



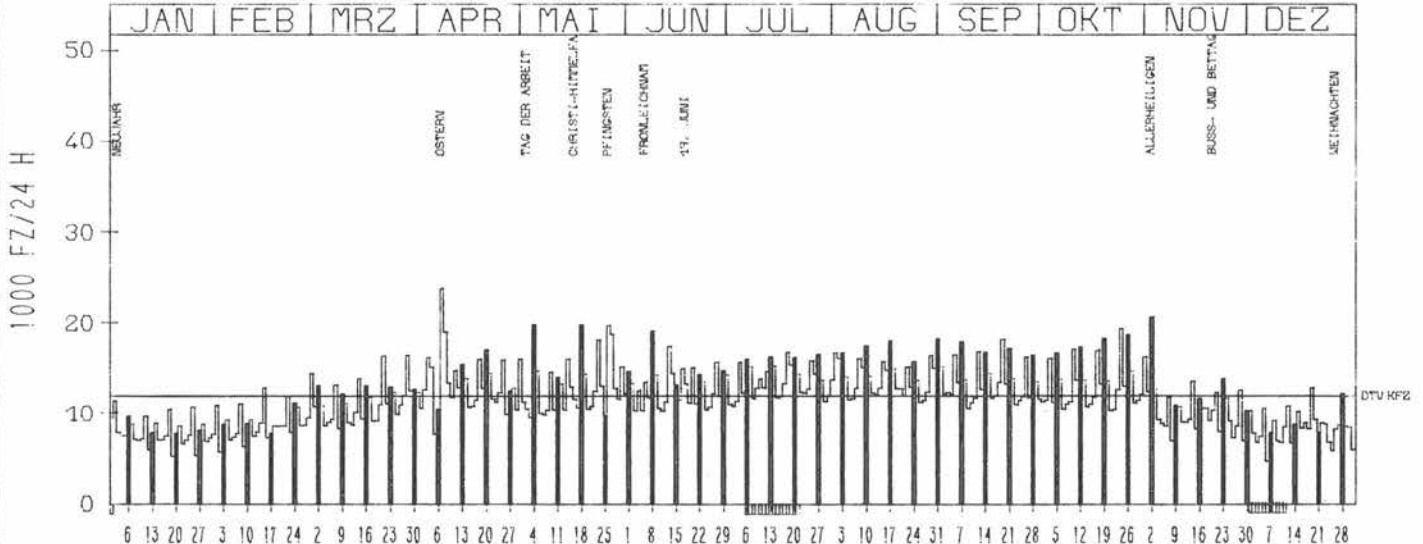
VERKEHRSMENGEN 15-19 UHR



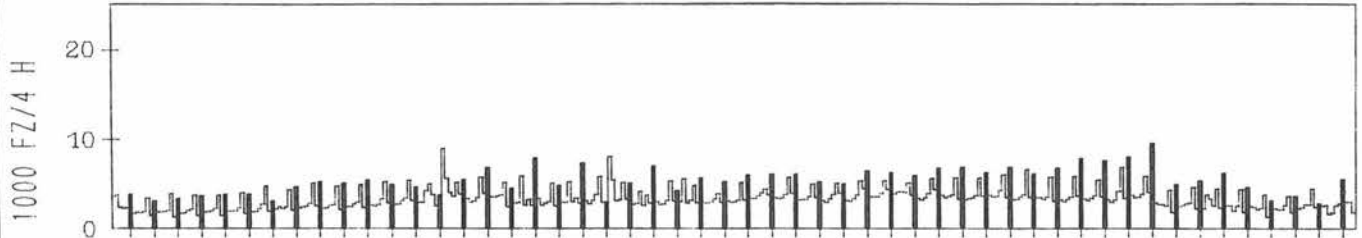
RICHTUNG WEST

DTV KFZ 11786
 MAX WERKTAG 19176 FR 24. 10. 0
 MAX FER-WKTAG 18926 DI 8. 4. 0
 MAX SO+FEITAG 23806 MO 7. 4. 0

TAEGLICHE VERKEHRSMENGE



VERKEHRSMENGEN 15-19 UHR



JAHRESGANGLINIEN 1980


ZST: AD RUESSLSHEIM 1
 NR.: 6016 6 991 (0991)

LAND: HESSEN
 STRASSE: A 60
 KM: 1,9
 NETZKNOTEN: 6016 032
 6016 028

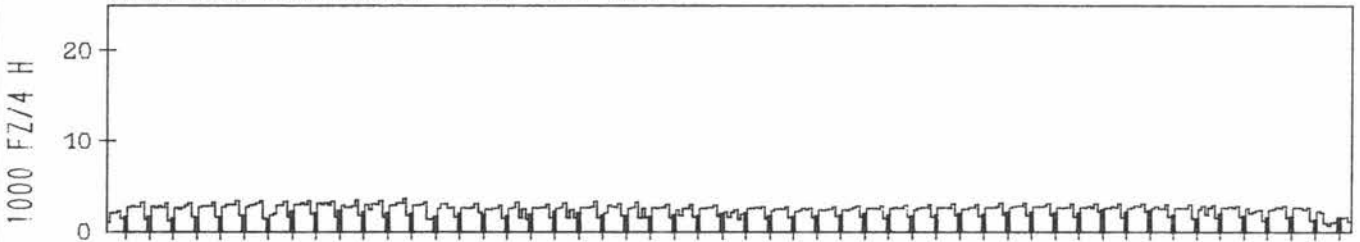
RICHTUNG WEST

DTV KFZ 8199
 MAX WERKTAG 11766 FR 14. 3.
 MAX FER-WKTAG 10710 MO 31. 3.
 MAX SO+FEITAG 7798 MO 7. 4.

TAEGLICHE VERKEHRSMENGE



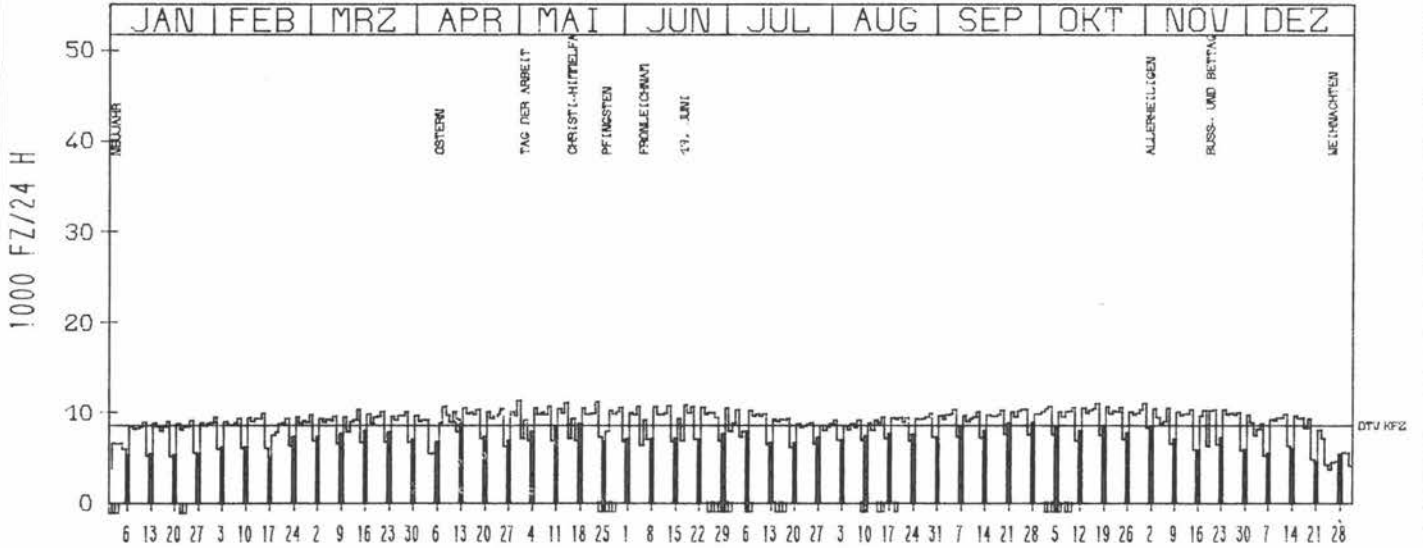
VERKEHRSMENGEN 15-19 UHR



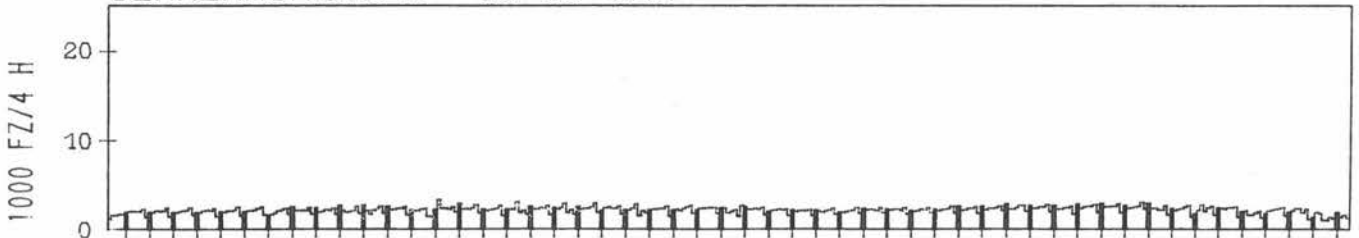
RICHTUNG OST

DTV KFZ 8457
 MAX WERKTAG 11180 MI 30. 4.
 MAX FER-WKTAG 10708 MI 18. 6.
 MAX SO+FEITAG 9196 SO 13. 4.

TAEGLICHE VERKEHRSMENGE



VERKEHRSMENGEN 15-19 UHR



JAHRESGANGLINIEN 1980

80

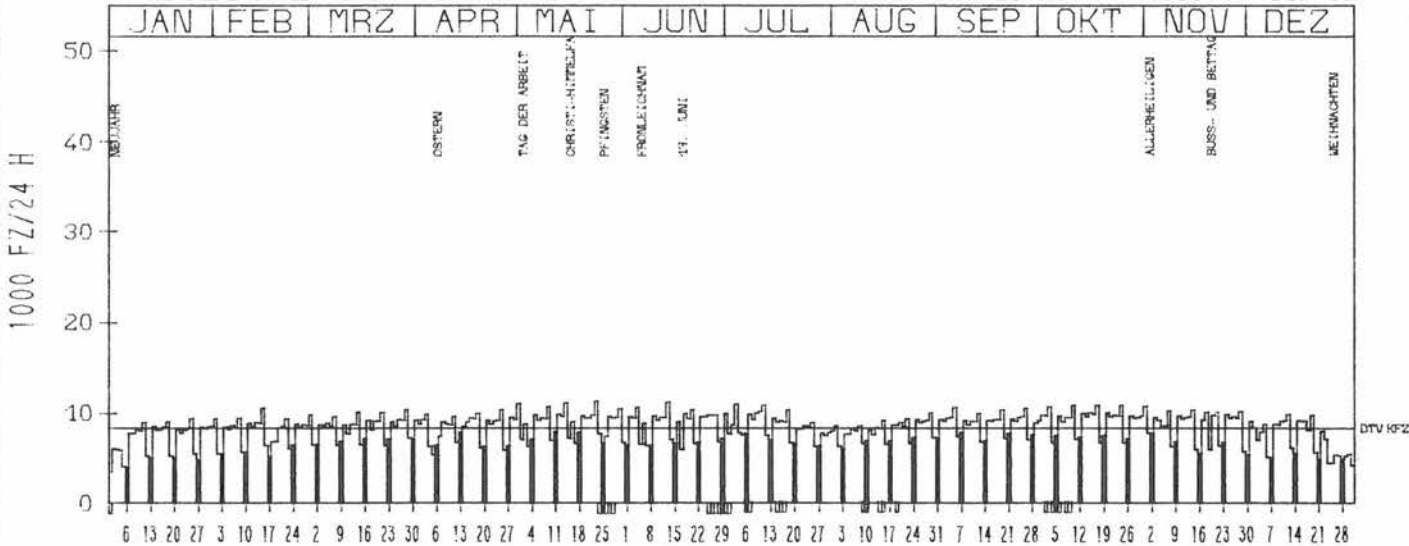
ZST: AD RUESSLSHEIM 2
 NR.: 6016 6 990 (0990)

LAND: HESSEN
 STRASSE: A 60
 KM: 1,9
 NETZKNOTEN: 6016 032
 6016 028

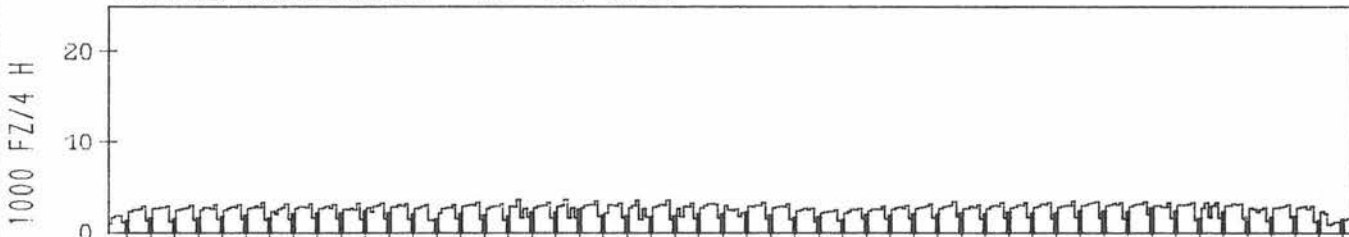
RICHTUNG OST

DTV KFZ 8177
 MAX WERKTAG 11317 FR 23. 5.
 MAX FER-WKTAG 10951 DO 3. 7.
 MAX SO+FEITAG 7938 SO 11. 5.

TAEGLICHE VERKEHRSMENGE



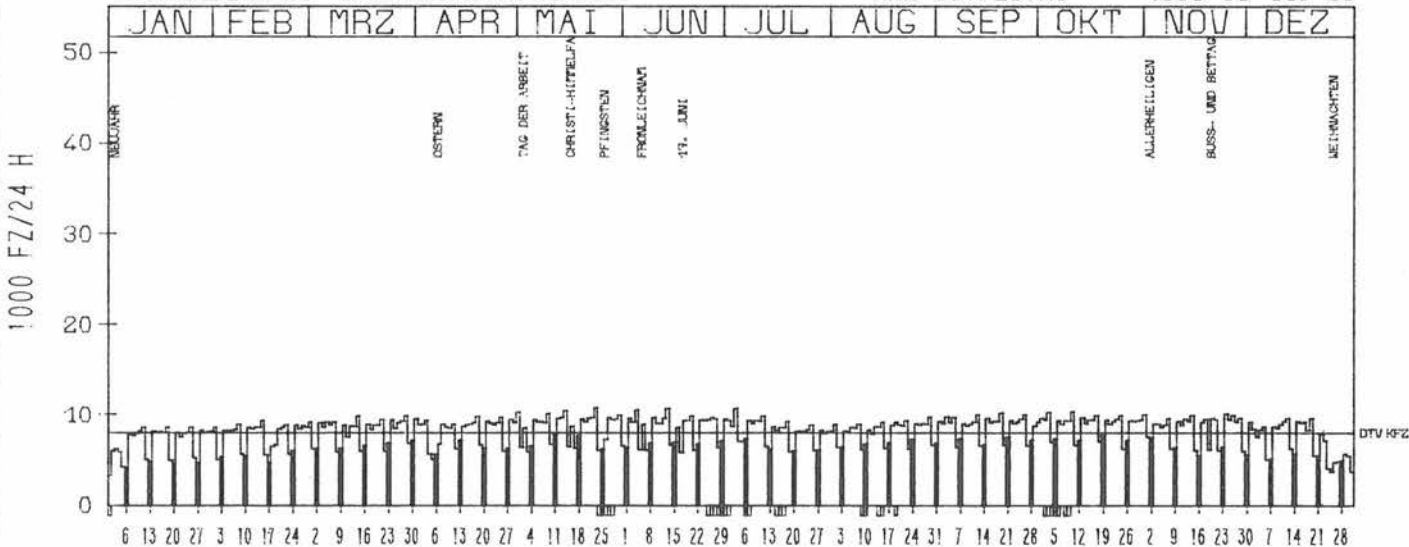
VERKEHRSMENGEN 15-19 UHR



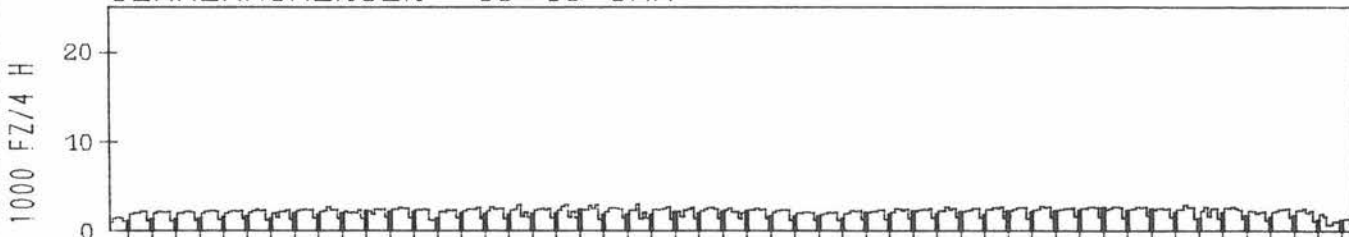
RICHTUNG WEST

DTV KFZ 8059
 MAX WERKTAG 10808 FR 23. 5.
 MAX FER-WKTAG 10692 DO 3. 7.
 MAX SO+FEITAG 7906 SO 11. 5.

TAEGLICHE VERKEHRSMENGE



VERKEHRSMENGEN 15-19 UHR



JAHRESGANGLINIEN 1980

ZST: WIESB.-ERBENHEIM
 NR.: 5915 6 902 (0902)

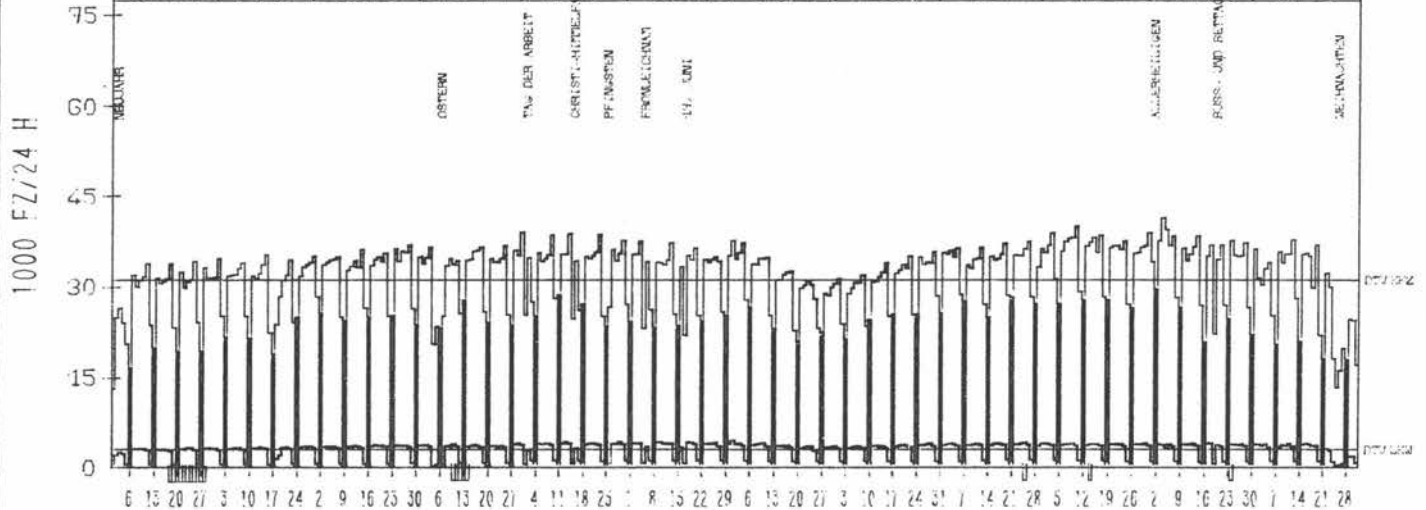
LAND: HESSEN
 STRASSE: A 66
 KM: 25,0
 NETZKNOTEN: 5916 058
 5915 028

RICHTUNG OST

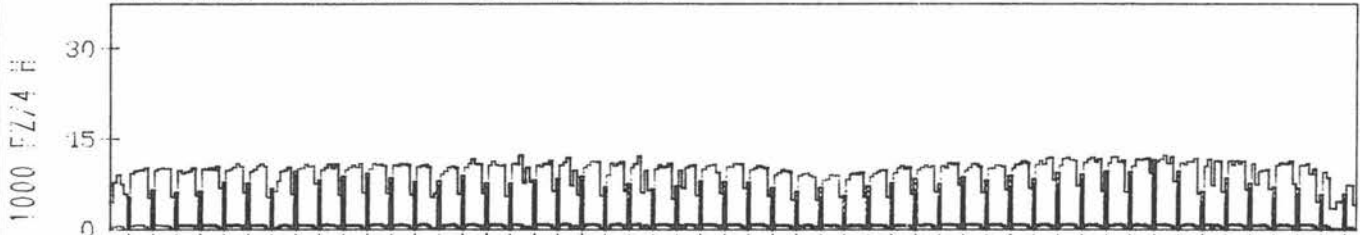
DTV KFZ 30642
 DTV LKW 2565 = 8,37 %
 MAX WERKTAG 40929 DI 4,11 %
 MAX FER-WKTAG 37220 DI 1,7 %
 MAX SO+FEITAG 29098 SO 2,11 %

TAEGLICHE VERKEHRSMENGE

JAN FEB MRZ APR MAI JUN JUL AUG SEP OKT NOV DEZ



VERKEHRSMENGEN 15-19 UHR

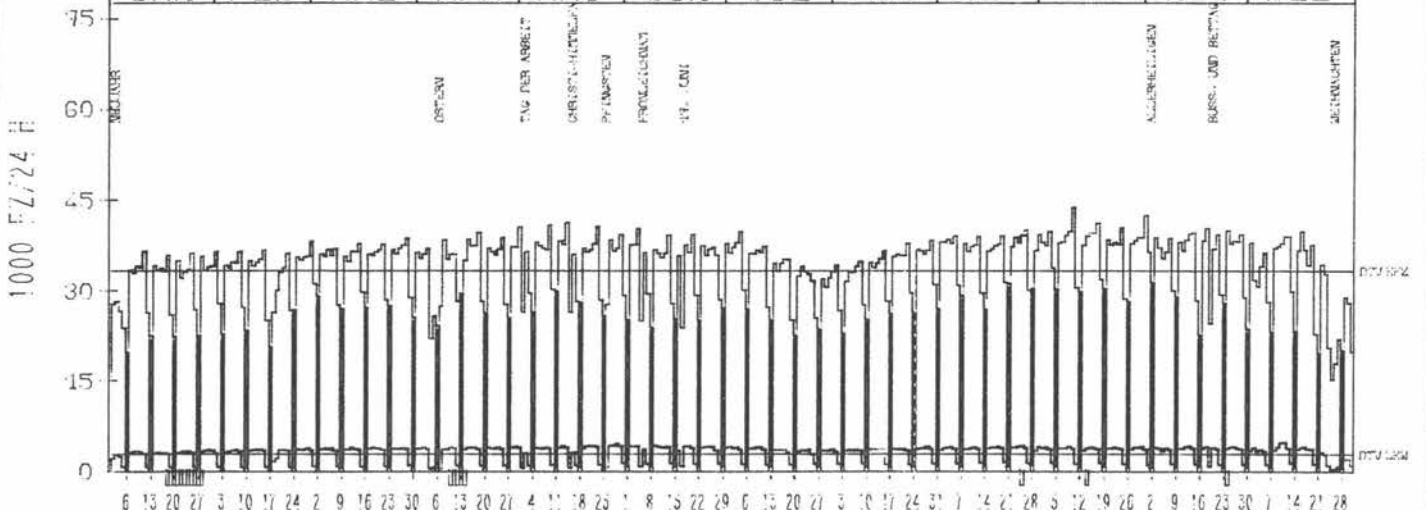


RICHTUNG WEST

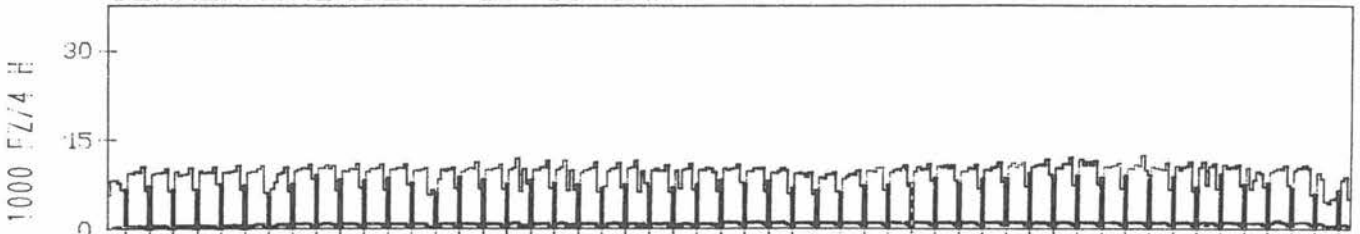
DTV KFZ 33007
 DTV LKW 2592 = 7,85 %
 MAX WERKTAG 43543 FR 10,10 %
 MAX FER-WKTAG 39505 FR 4,7 %
 MAX SO+FEITAG 31066 SO 2,11 %

TAEGLICHE VERKEHRSMENGE

JAN FEB MRZ APR MAI JUN JUL AUG SEP OKT NOV DEZ



VERKEHRSMENGEN 15-19 UHR



JAHRESGANGLINIEN 1980

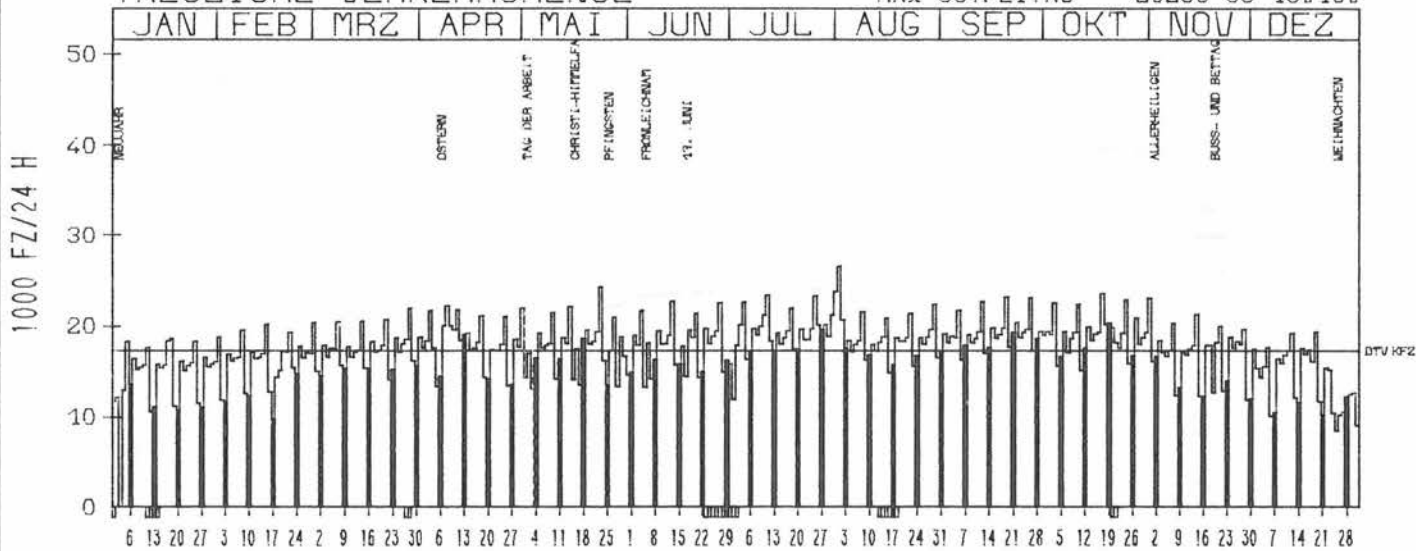
ZST: RUESSELSHEIM OST
 NR.: 6016 6 931 (0931)

LAND: HESSEN
 STRASSE: A 67
 KM: 3,1
 NETZKNOTEN: 5916 003
 6016 031

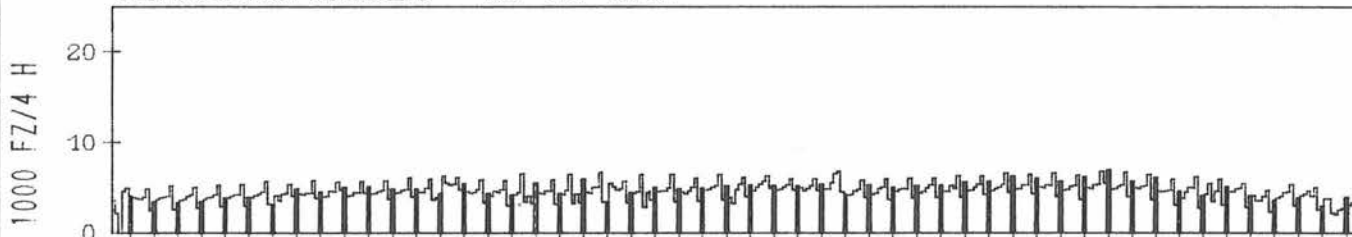
RICHTUNG NORD

DTV KFZ 17272
 MAX WERKTAG 24279 FR 23. 5.
 MAX FER-WKTAG 26526 FR 1. 8.
 MAX SO+FEITAG 20289 SO 19. 10.

TAEGLICHE VERKEHRSMENGE



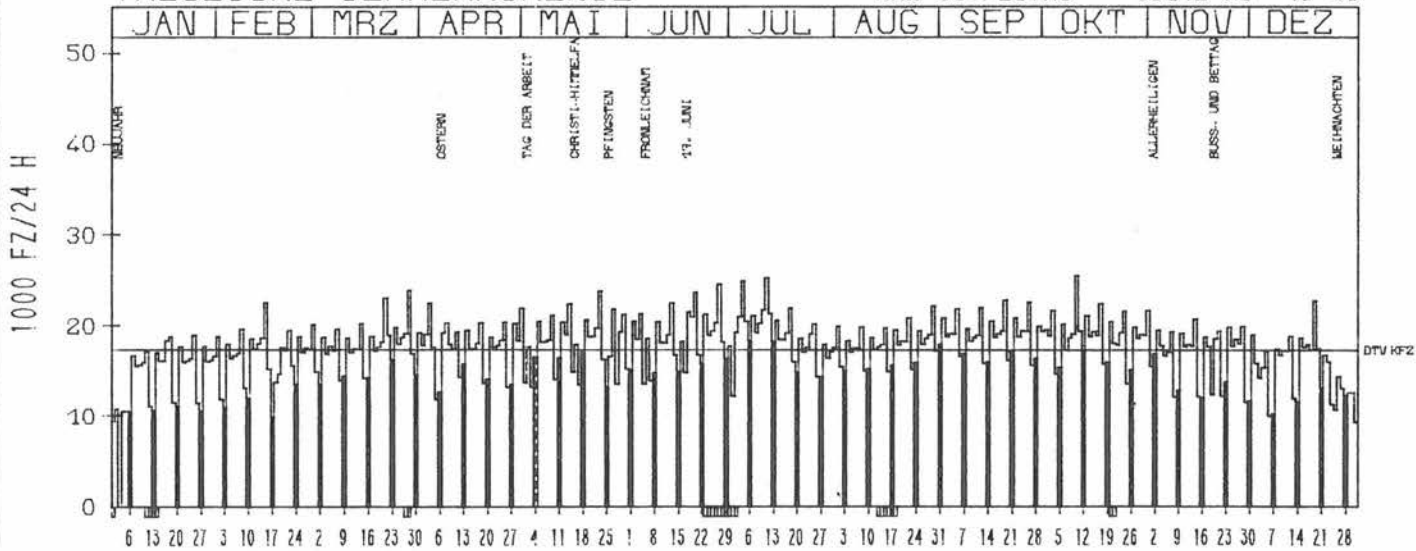
VERKEHRSMENGEN 15-19 UHR



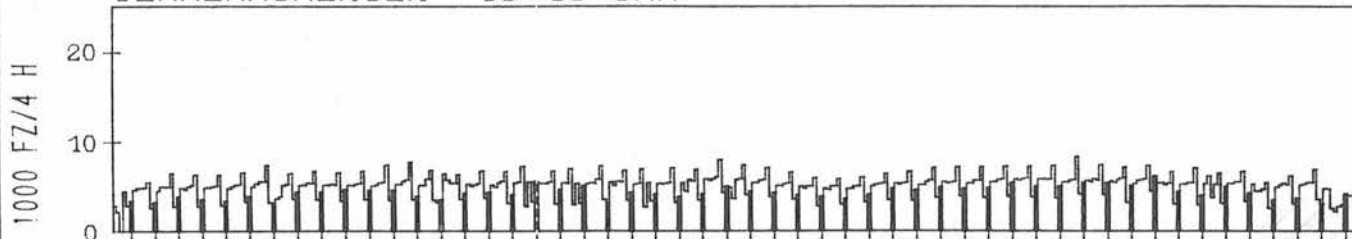
RICHTUNG SUED

DTV KFZ 17268
 MAX WERKTAG 25431 FR 10. 10.
 MAX FER-WKTAG 25215 FR 11. 7.
 MAX SO+FEITAG 19172 MO 7. 4.

TAEGLICHE VERKEHRSMENGE



VERKEHRSMENGEN 15-19 UHR



JAHRESGANGLINIEN 1980

ZST: AD RUESSELSHEIM
 NR.: 6016 6 933 (0933)

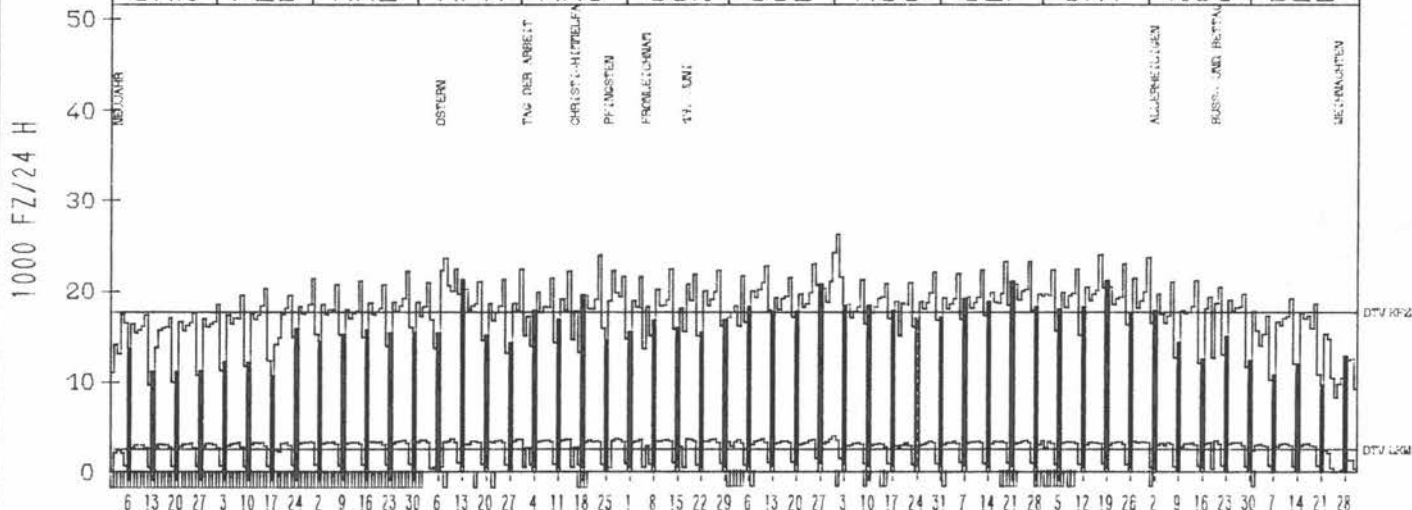
LAND: HESSEN
 STRASSE: A 67
 KM: 10,0
 NETZKNOTEN: 6016 032
 6016 006

RICHTUNG NÖRD

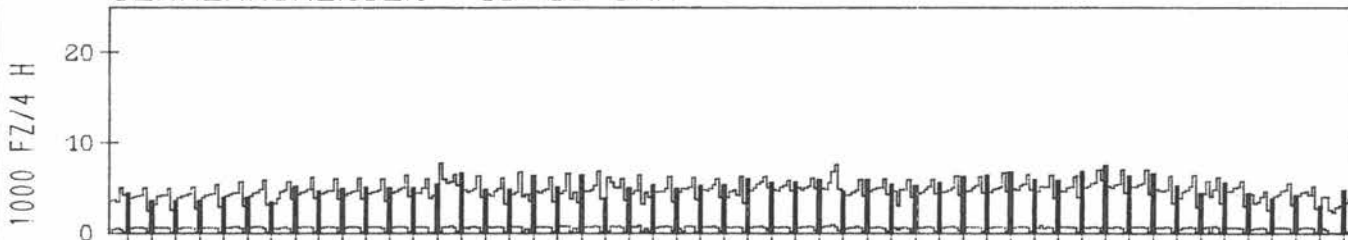
DTV KFZ 17543
 DTV LKW 2386 = 13,60 %
 MAX WERKTAG 23953 FR 23,5 %
 MAX FER-WKTAG 24113 DO 31,7 %
 MAX SO+FEITAG 22328 MO 7,4 %

TAEGLICHE VERKEHRSMENGE

JAN	FEB	MRZ	APR	MAI	JUN	JUL	AUG	SEP	OKT	NOV	DEZ
-----	-----	-----	-----	-----	-----	-----	-----	-----	-----	-----	-----



VERKEHRSMENGEN 15-19 UHR

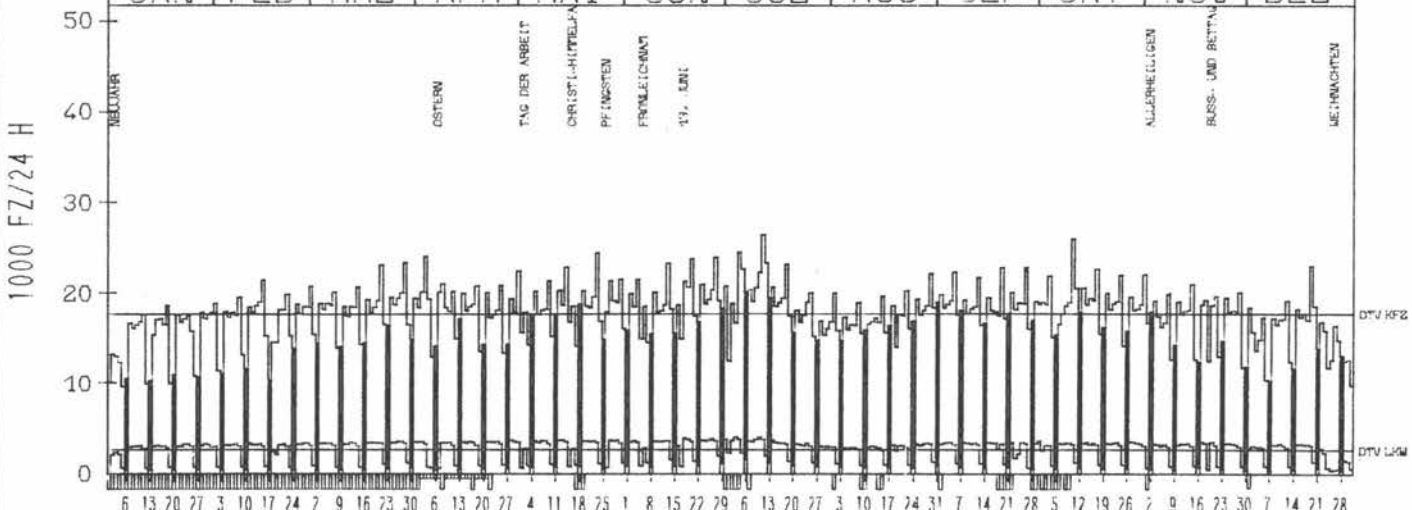


RICHTUNG SÜED

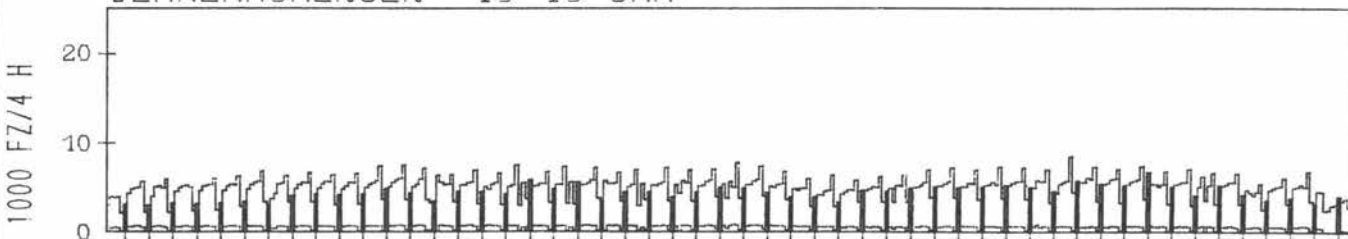
DTV KFZ 17541
 DTV LKW 2457 = 14,01 %
 MAX WERKTAG 26018 FR 10,10 %
 MAX FER-WKTAG 26470 FR 11,7 %
 MAX SO+FEITAG 20110 MO 7,4 %

TAEGLICHE VERKEHRSMENGE

JAN	FEB	MRZ	APR	MAI	JUN	JUL	AUG	SEP	OKT	NOV	DEZ
-----	-----	-----	-----	-----	-----	-----	-----	-----	-----	-----	-----



VERKEHRSMENGEN 15-19 UHR



JAHRESGANGLINIEN 1980

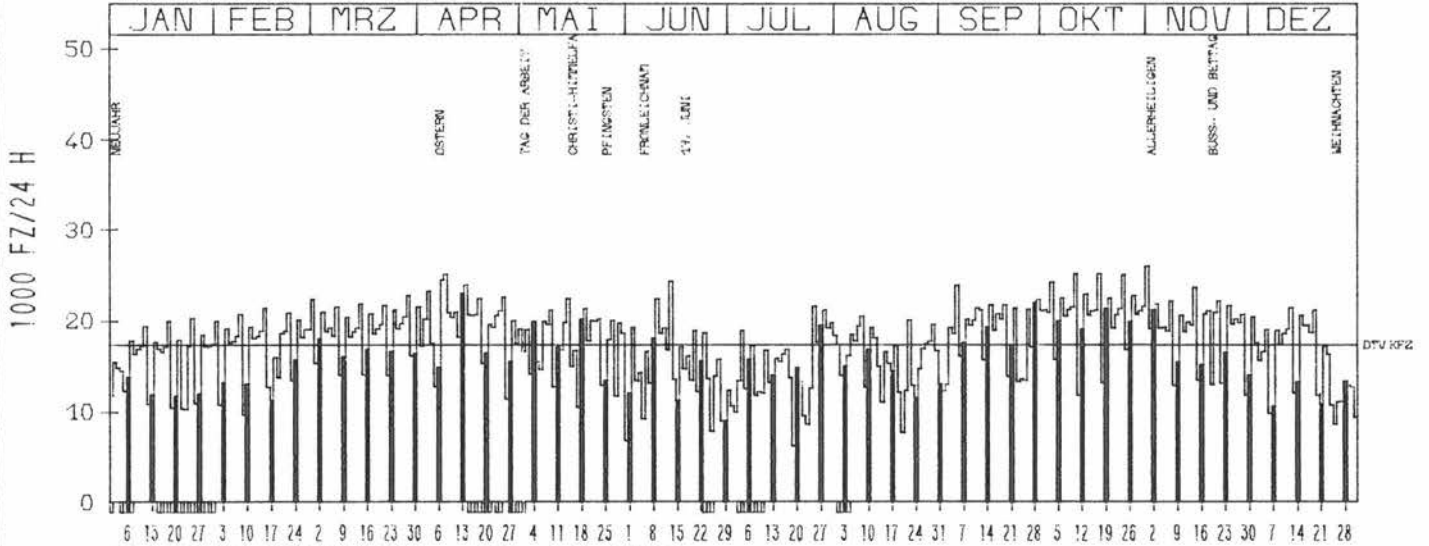
ZST: DARMSTADT
 NR.: 6117 6 827 (0827)

LAND: HESSEN
 STRASSE: A 67
 KM: 522,5
 NETZKNOTEN: 6117 016
 6217 012

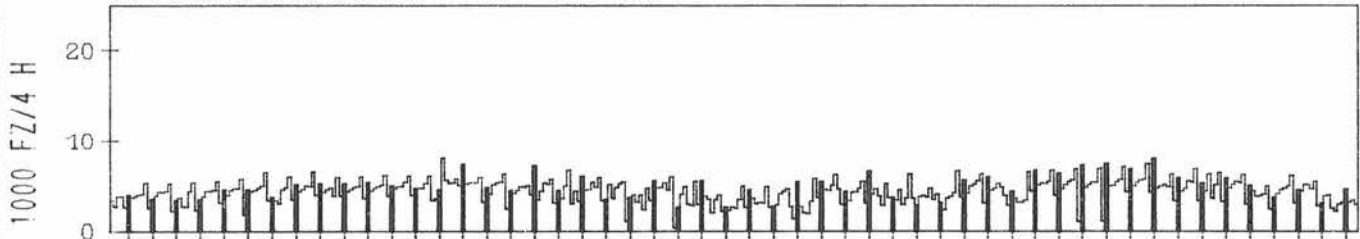
RICHTUNG NÖRD

DTV KFZ 17220
 MAX WERKTAG 26009 FR 3^o 10^o
 MAX FER-WKTAG 25155 DI 8^o 4^o
 MAX SO+FEITAG 24540 MO 7^o 4^o

TÄGLICHE VERKEHRSMENGE



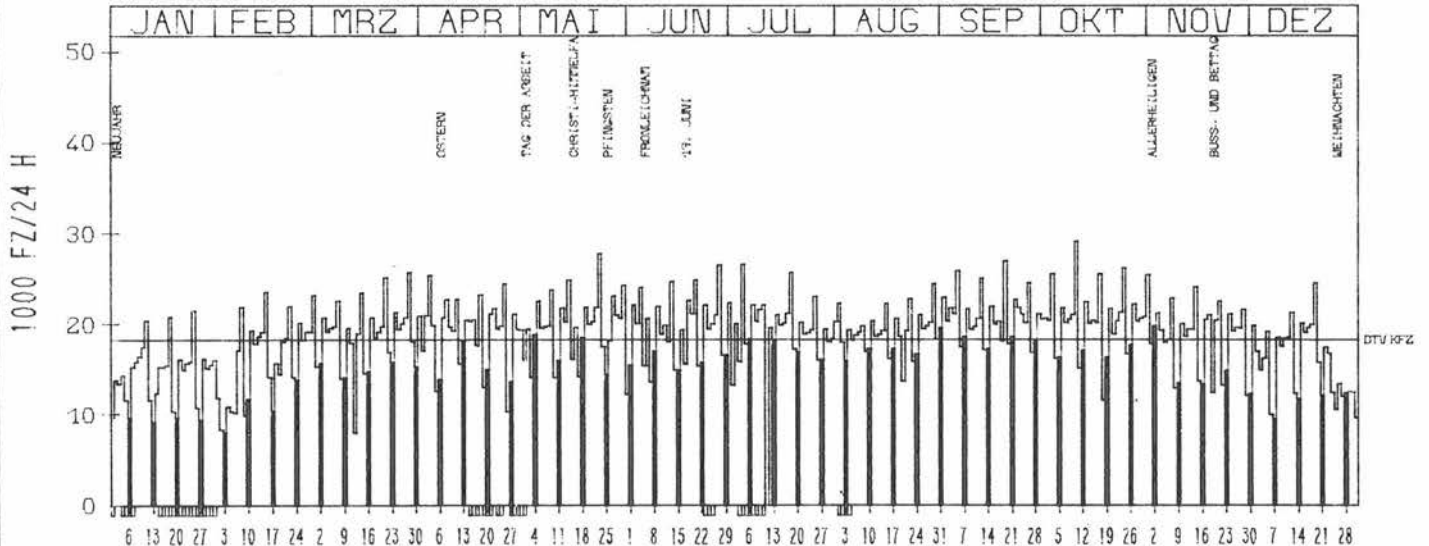
VERKEHRSMENGEN 15-19 UHR



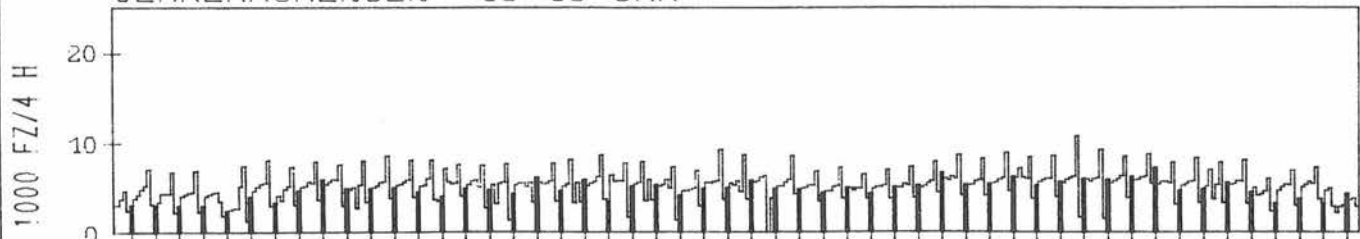
RICHTUNG SÜED

DTV KFZ 18309
 MAX WERKTAG 29101 FR 10^o 10^o
 MAX FER-WKTAG 26538 FR 27^o 6^o
 MAX SO+FEITAG 20711 MO 7^o 4^o

TÄGLICHE VERKEHRSMENGE



VERKEHRSMENGEN 15-19 UHR



JAHRESGANGLINIEN 1980

ZST: GERNSEIM
 NR.: 6317 6 828 (0828)

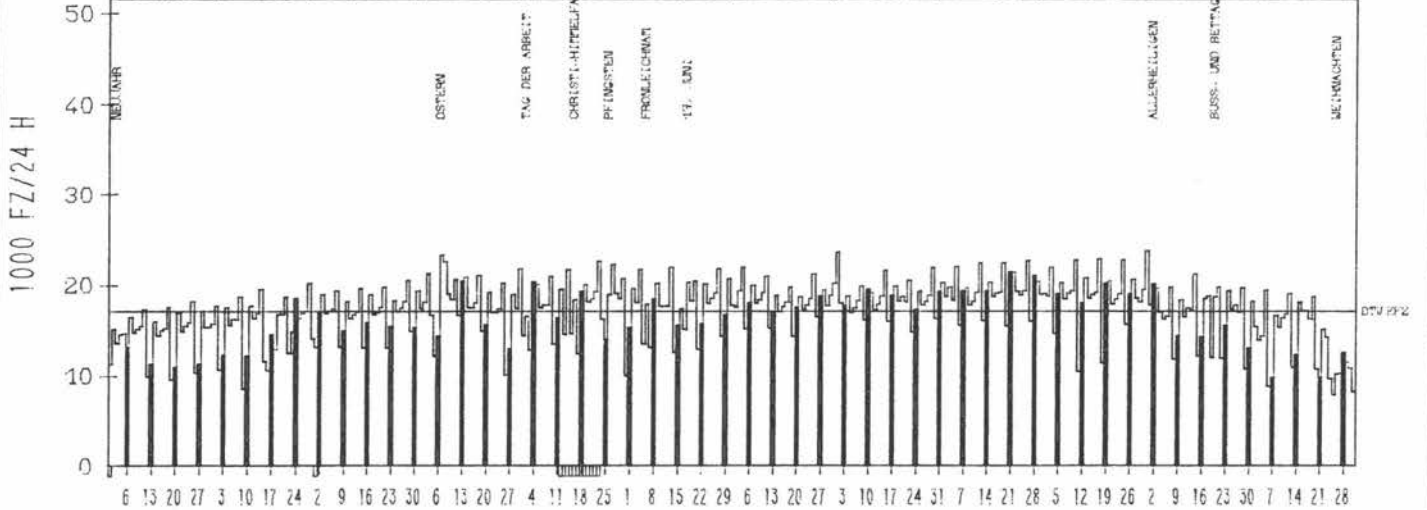
LAND: HESSEN
 STRASSE: A 67
 KM: 538,2
 NETZKNOTEN: 6217 012
 6317 055

RICHTUNG NÖRD

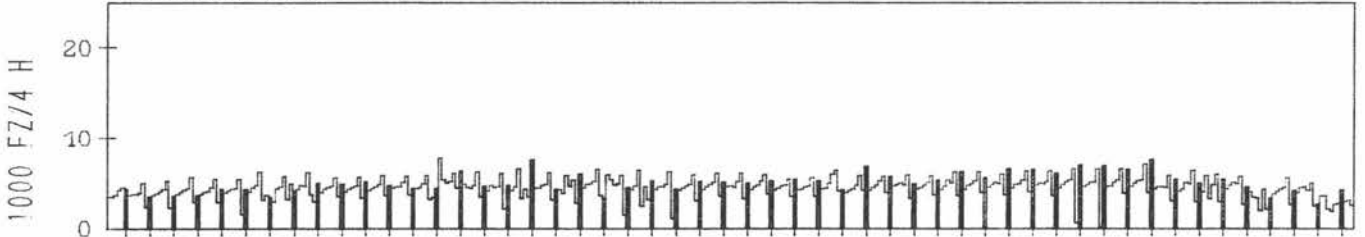
DTV KFZ 17104
 MAX WERKTAG 23616 FR 31. 10. n
 MAX FER-WKTAG 23658 FR 1. 8. n
 MAX SO+FEITAG 23320 MO 7. 4. n

TÄGLICHE VERKEHRSMENGE

JAN | FEB | MRZ | APR | MAI | JUN | JUL | AUG | SEP | OKT | NOV | DEZ



VERKEHRSMENGEN 15-19 UHR

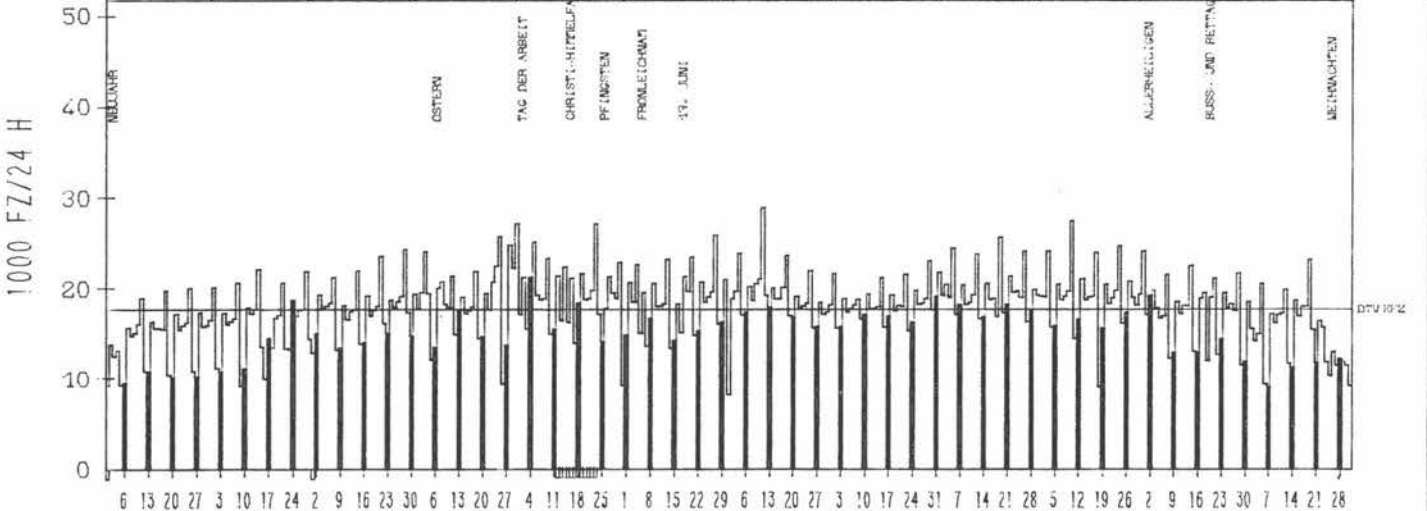


RICHTUNG SÜED

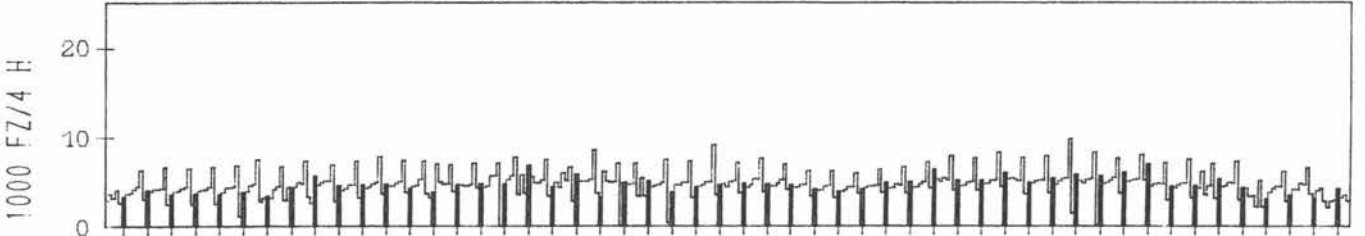
DTV KFZ 17508
 MAX WERKTAG 27293 FR 10. 10. n
 MAX FER-WKTAG 28672 FR 11. 7. n
 MAX SO+FEITAG 21233 SO 4. 5. n

TÄGLICHE VERKEHRSMENGE

JAN | FEB | MRZ | APR | MAI | JUN | JUL | AUG | SEP | OKT | NOV | DEZ



VERKEHRSMENGEN 15-19 UHR



JAHRESGANGLINIEN 1980

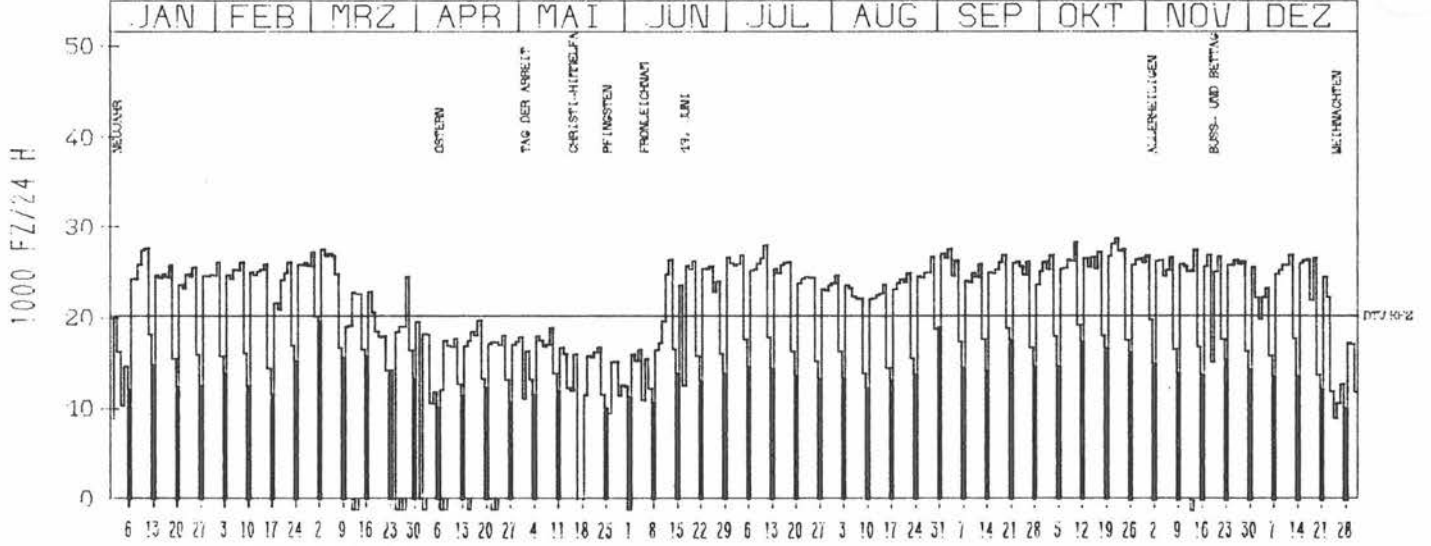
ZST: RÖDELHEIM
 NR.: 5817 6 890 (0890)

LAND: HESSEN
 STRASSE: A 648
 KM: 2,0
 NETZKNOTEN: 5817 056
 5817 063

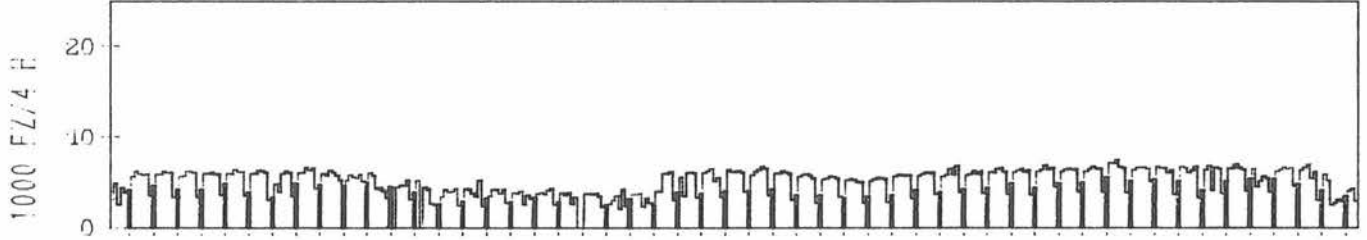
RICHTUNG OST

DTU KFZ 20465
 MAX WERKTAG 28827 MI 22.10_n
 MAX FER-WKTAG 28072 FR 11.7_n
 MAX SO+FEITAG 19651 SO 2.3_n

TAEGLICHE VERKEHRSMENGE



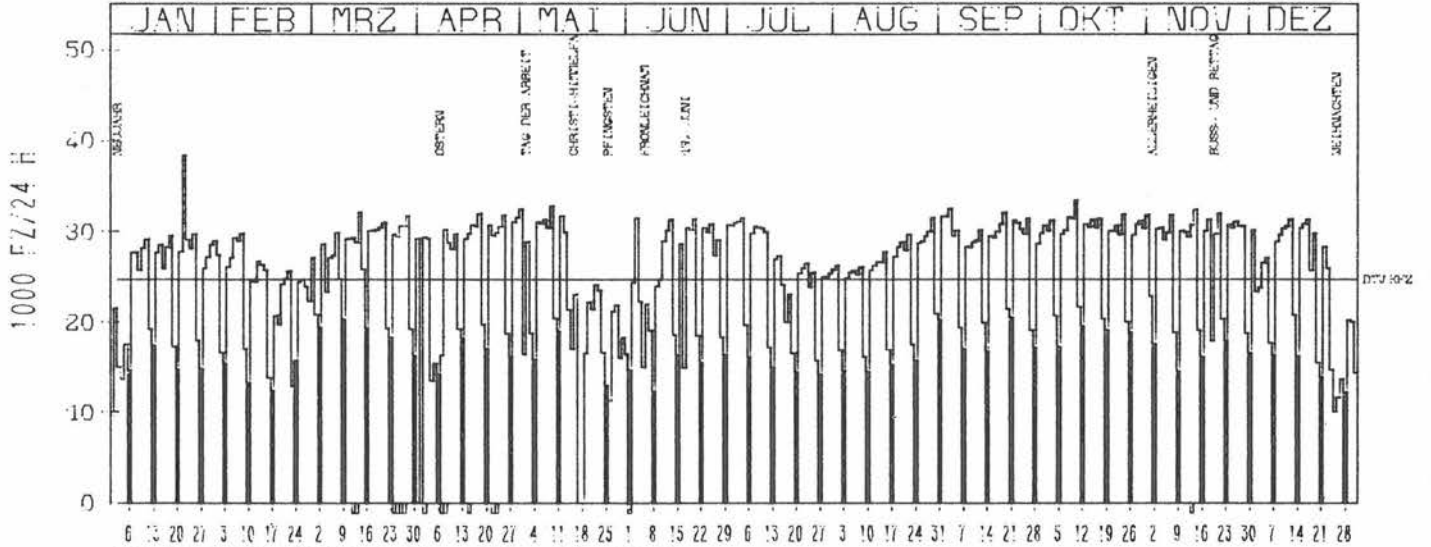
VERKEHRSMENGEN 15-19 UHR



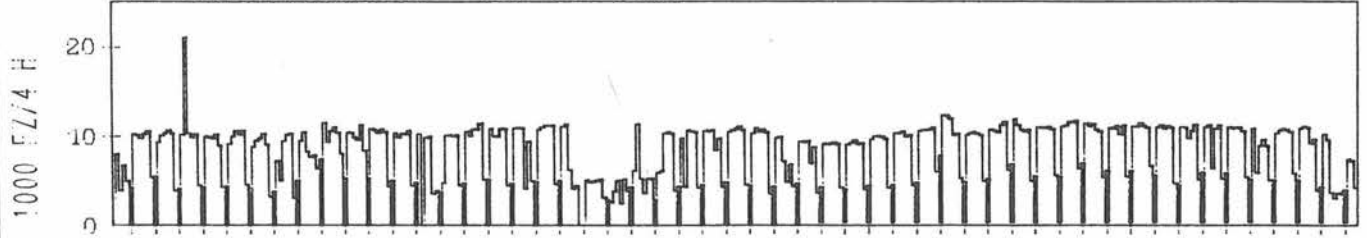
RICHTUNG WEST

DTU KFZ 24693
 MAX WERKTAG 38381 DI 22.1_n
 MAX FER-WKTAG 32460 MI 3.9_n
 MAX SO+FEITAG 20492 SO 2.1_n

TAEGLICHE VERKEHRSMENGE



VERKEHRSMENGEN 15-19 UHR



JAHRESGANGLINIEN 1980

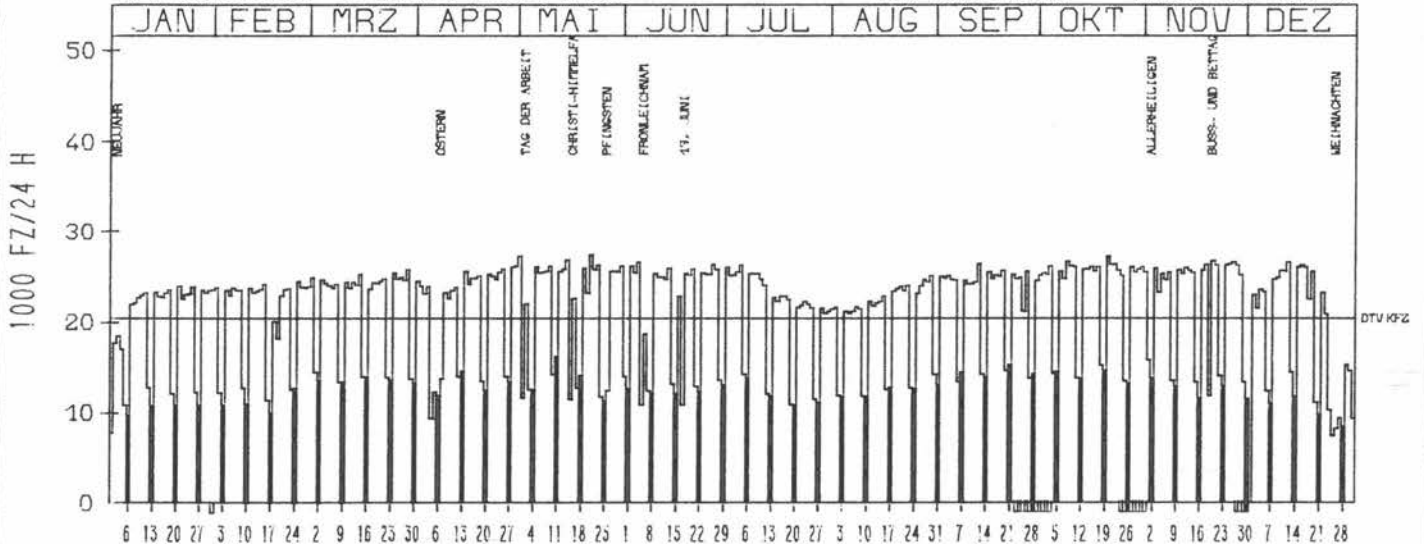
ZST: AK OFFENBACH NÖRD
 NR.: 5918 6 951 (0952)

LAND: HESSEN
 STRASSE: A 661
 KM: 3,6
 NETZKNOTEN:

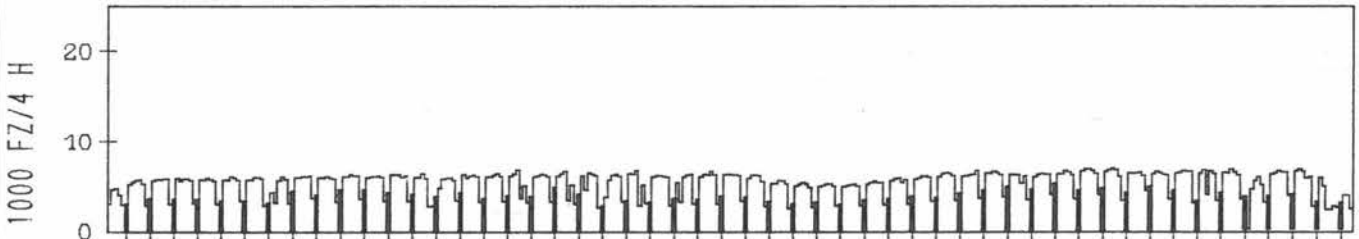
RICHTUNG NÖRD

DTV KFZ 20312
 MAX WERKTAG 27253 MI 21,5
 MAX FER-WKTAG 26284 FR 12,9
 MAX SO+FEITAG 16083 SO 11,5

TAEGLICHE VERKEHRSMENGE



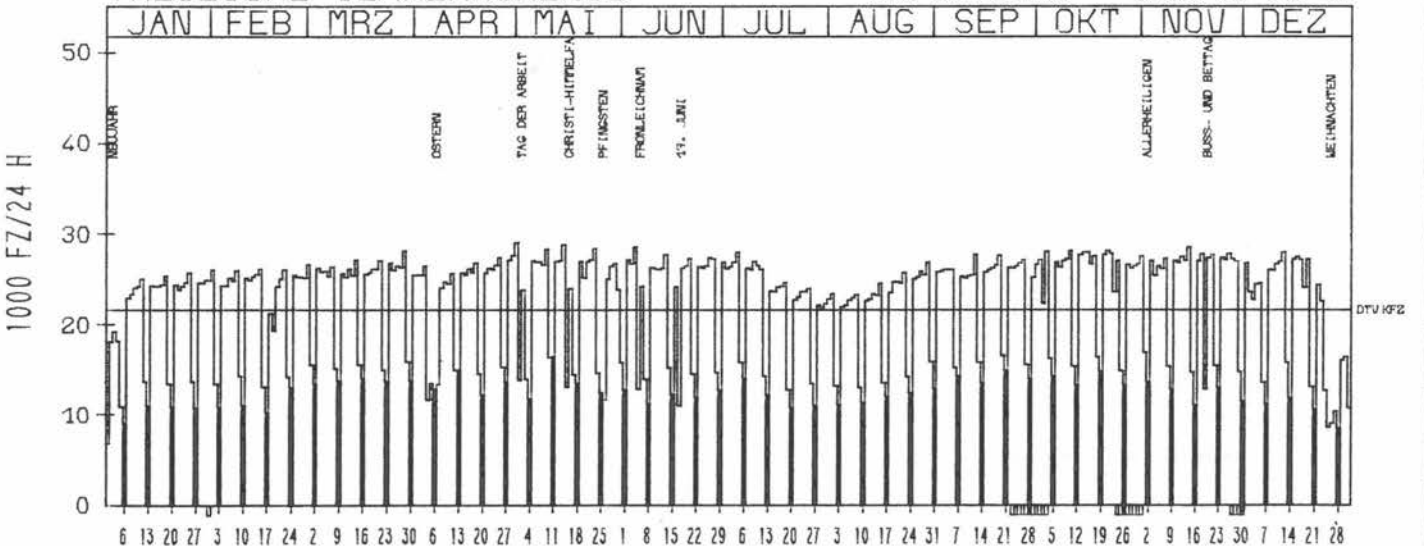
VERKEHRSMENGEN 15-19 UHR




RICHTUNG SÜED

DTV KFZ 21616
 MAX WERKTAG 29065 MI 30,4
 MAX FER-WKTAG 27984 FR 4,7
 MAX SO+FEITAG 16345 SO 11,5

TAEGLICHE VERKEHRSMENGE



VERKEHRSMENGEN 15-19 UHR



JAHRESGANGLINIEN 1980

ZST: AK OFFENBACH SUED
 NR.: 5918 6 954 (0954)

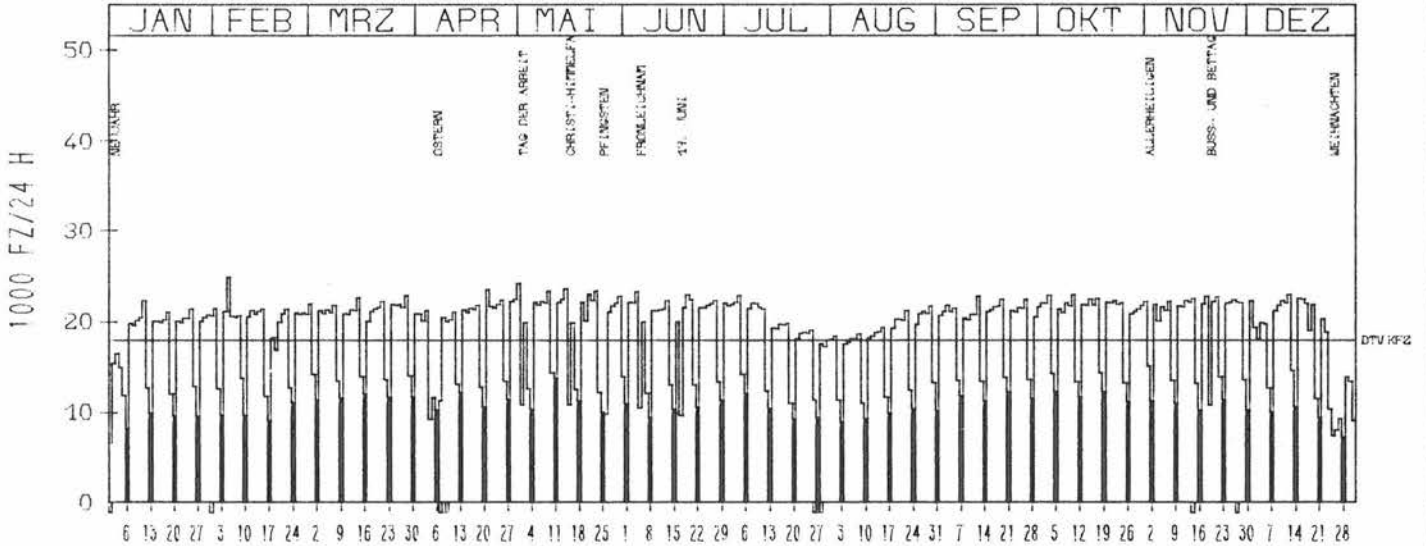
LAND: HESSEN
 STRASSE: A 661
 KM: 6.7
 NETZKNOTEN:

RICHTUNG NORD

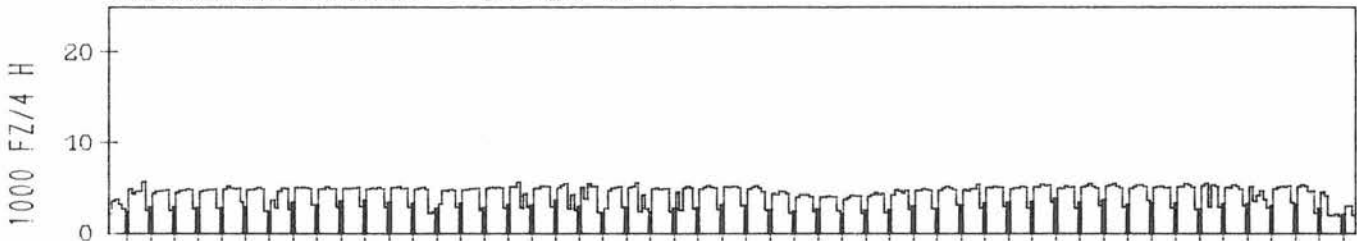
DTV KFZ 17946

TAEGLICHE VERKEHRSMENGE

MAX WERKTAG 24902 DI 5. 2. 0
 MAX FER-WKTAG 22984 DO 19. 6. 0
 MAX SO+FEITAG 13730 SO 11. 5. 0



VERKEHRSMENGEN 15-19 UHR

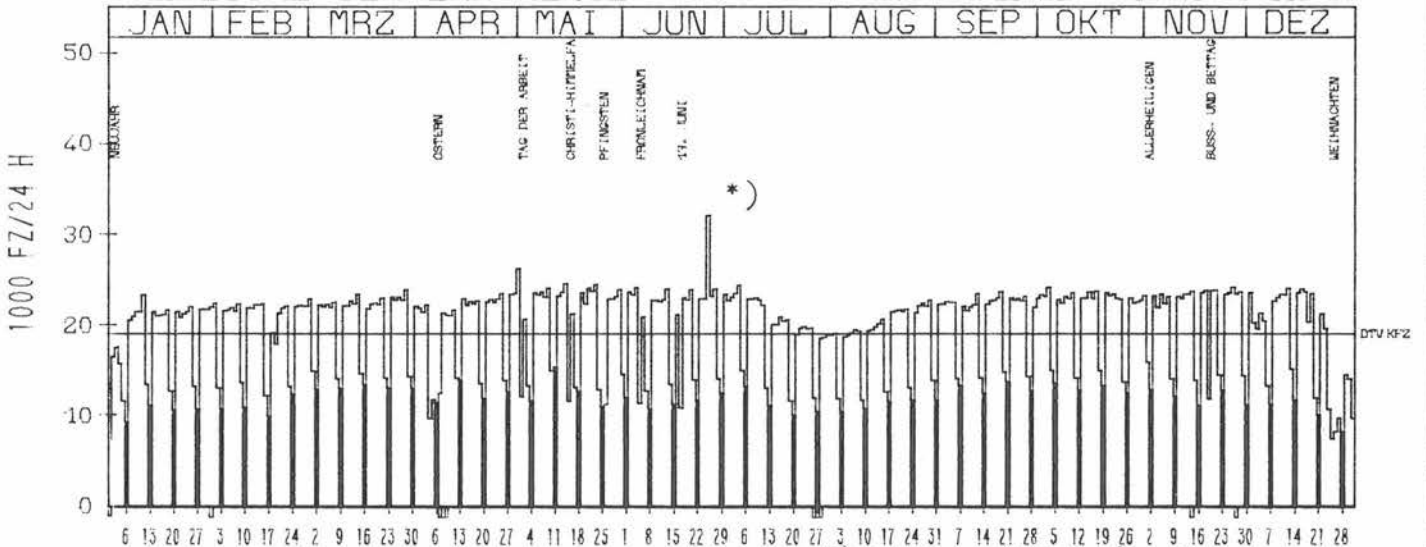


RICHTUNG SUED

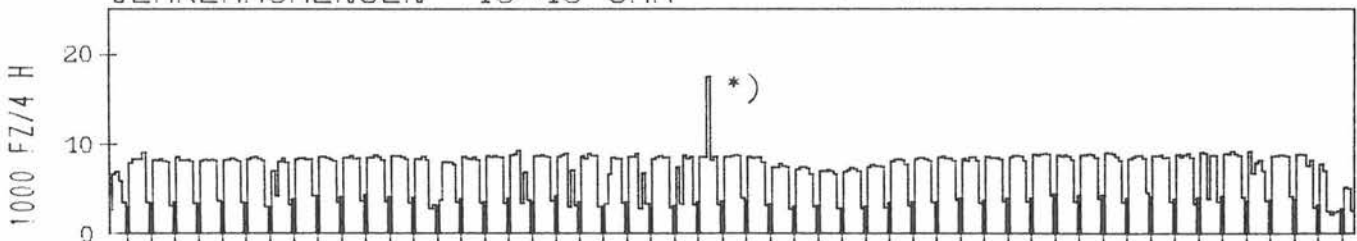
DTV KFZ 19167

TAEGLICHE VERKEHRSMENGE

MAX WERKTAG 26342 MI 30. 4. 0
 MAX FER-WKTAG 32225 MI 25. 6. 0
 MAX SO+FEITAG 15476 SO 11. 5. 0



VERKEHRSMENGEN 15-19 UHR



*) implausibler wert

JAHRESGANGLINIEN 1980

ZST: MONTABAUER

LAND: RHEINLAND-PFALZ

STRASSE: A 3

KM: 95,6

NETZKNOTEN: 5513 101

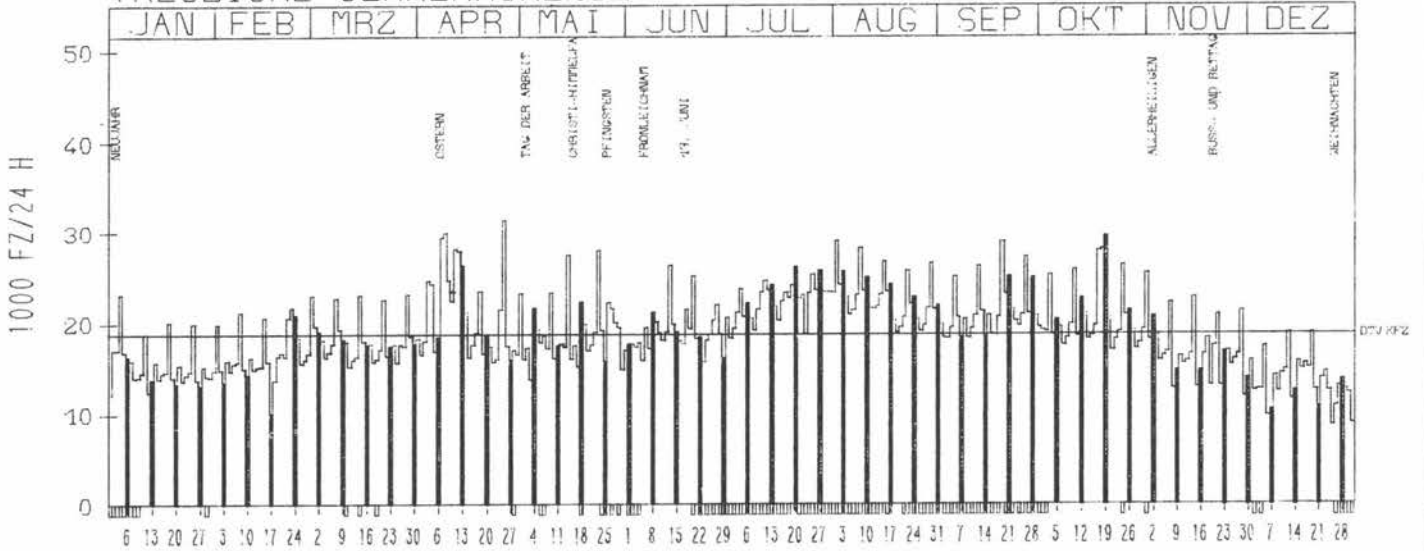
NR.: 5513 7 144

5513 103

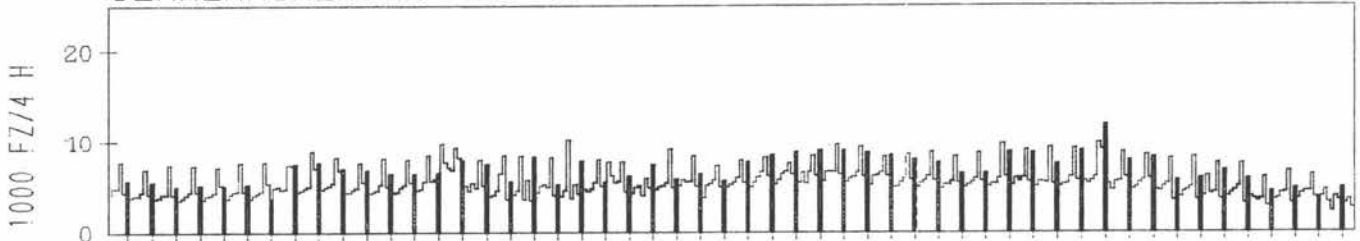
RICHTUNG NÖRD

DTV KFZ 18944
 MAX WERKTAG 31361 FR 25. 4. n
 MAX FER-WKTAG 30000 DI 8. 4. n
 MAX SO+FEITAG 29666 SO 19. 10. n

TÄGLICHE VERKEHRSMENGE



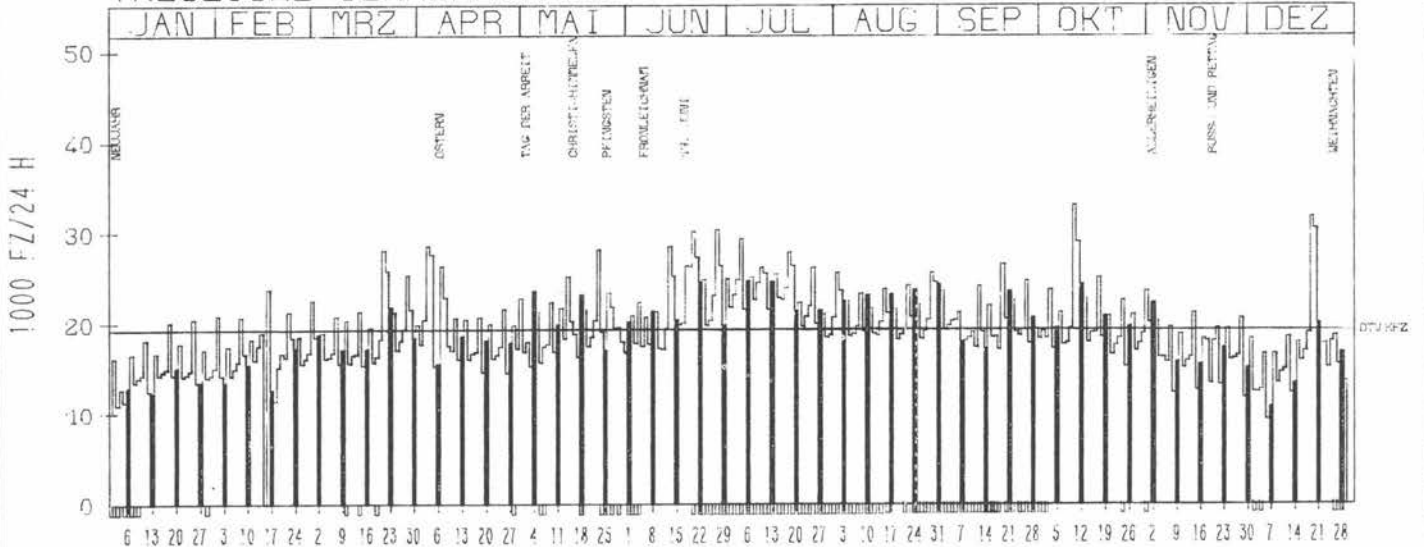
VERKEHRSMENGEN 15-19 UHR



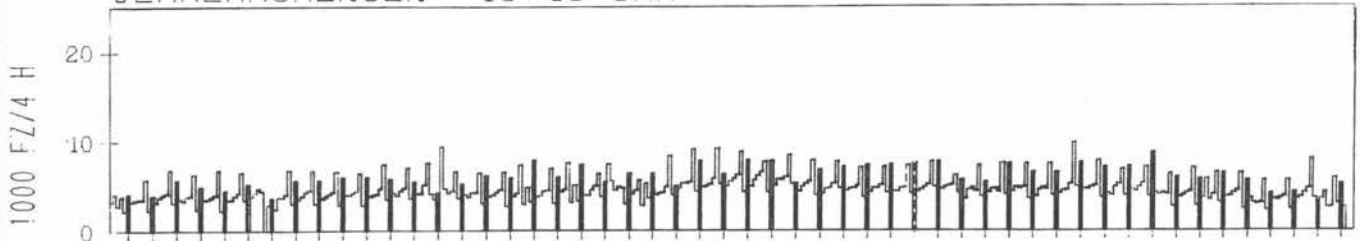
RICHTUNG SÜED

DTV KFZ 19163
 MAX WERKTAG 32936 FR 10. 10. n
 MAX FER-WKTAG 28625 DO 3. 4. n
 MAX SO+FEITAG 27615 FR 4. 4. n

TÄGLICHE VERKEHRSMENGE



VERKEHRSMENGEN 15-19 UHR



JAHRESGANGLINIEN 1980

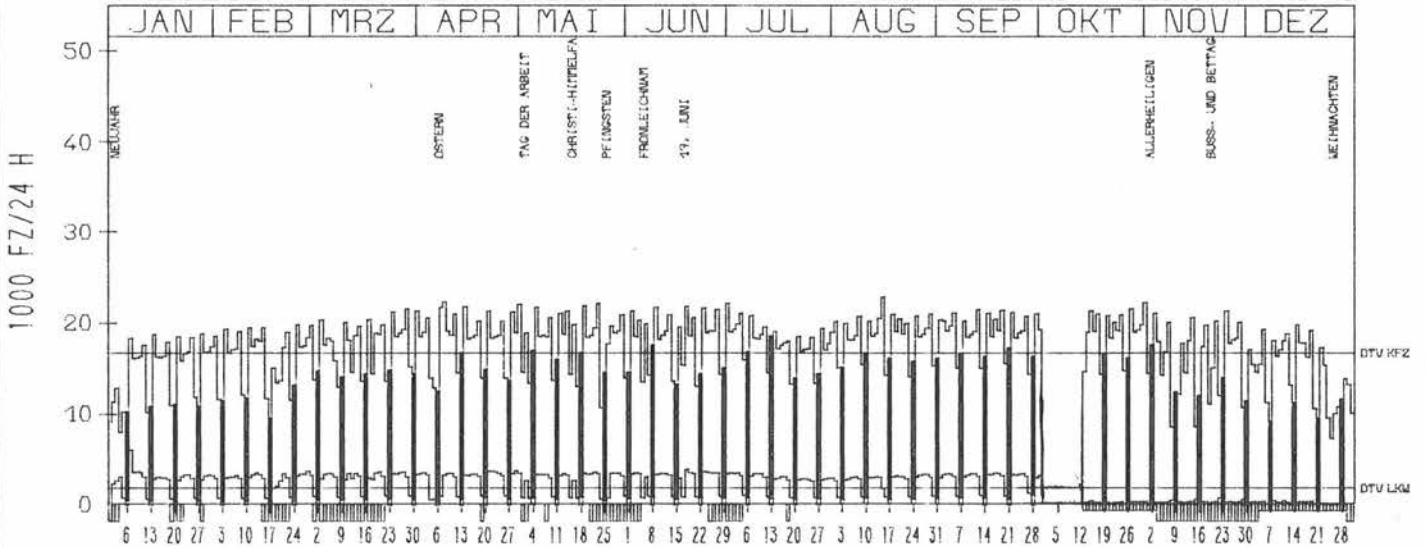
ZST: KAISERSLAUTERN
 NR.: 6512 7 124

LAND: RHEINLAND-PFALZ
 STRASSE: A 6
 KM: 622,8
 NETZKNOTEN: 6512 029
 6512 021

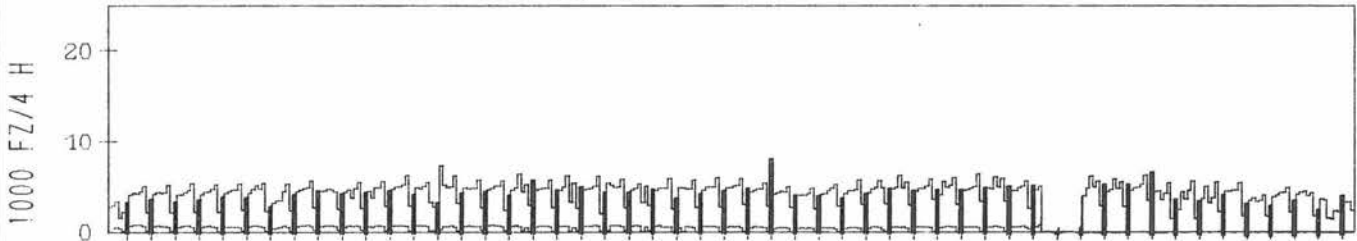
RICHTUNG OST

DTV KFZ 16855
 DTV LKW 1965 = 11,66 %
 MAX WERKTAG 22387 FR 31,10 %
 MAX FER-WKTAG 22913 FR 15,8 %
 MAX SO+FEITAG 21845 MO 7,4 %

TAEGLICHE VERKEHRSMENGE



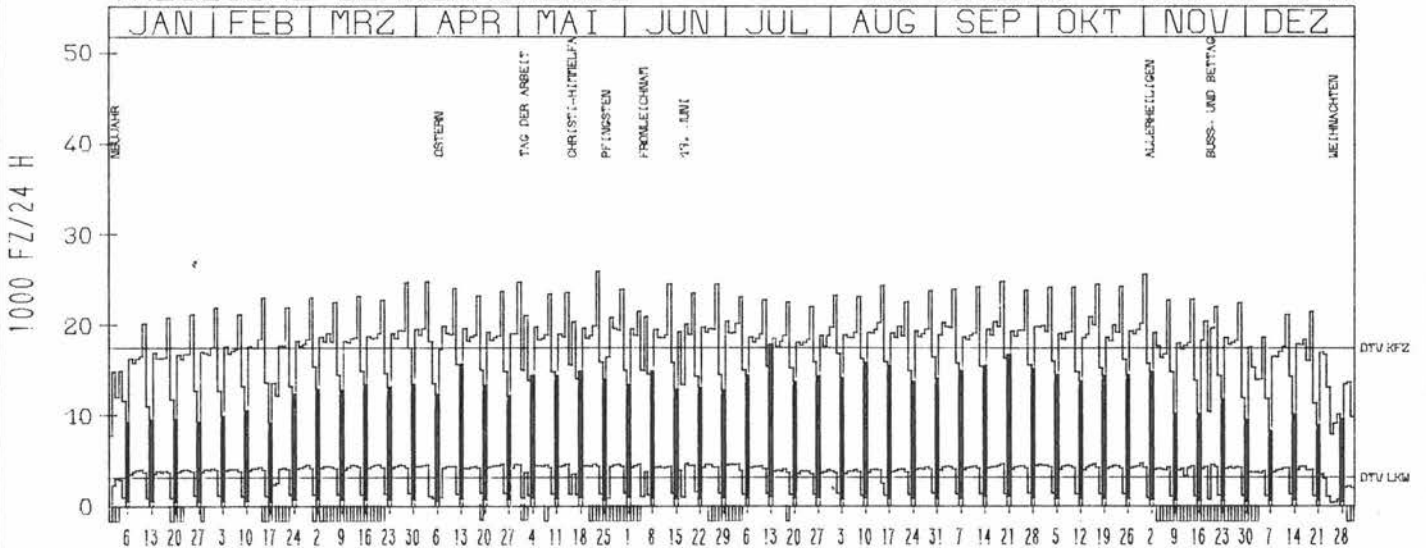
VERKEHRSMENGEN 15-19 UHR



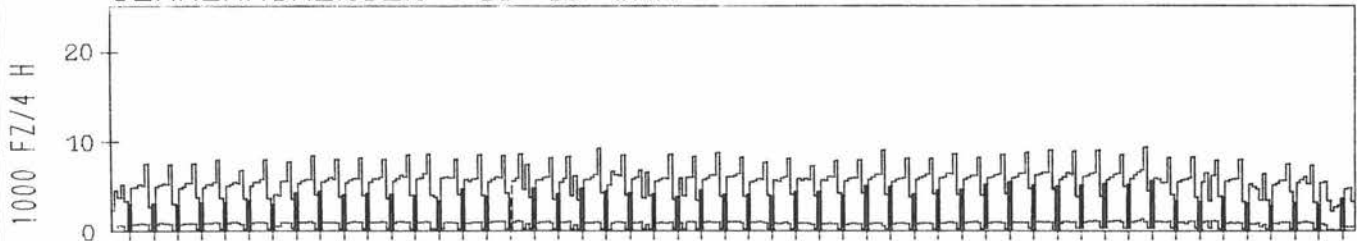
RICHTUNG WEST

DTV KFZ 17418
 DTV LKW 3098 = 17,79 %
 MAX WERKTAG 25579 FR 31,10 %
 MAX FER-WKTAG 24596 DO 3,4 %
 MAX SO+FEITAG 17959 FR 4,4 %

TAEGLICHE VERKEHRSMENGE



VERKEHRSMENGEN 15-19 UHR



JAHRESGANGLINIEN 1980

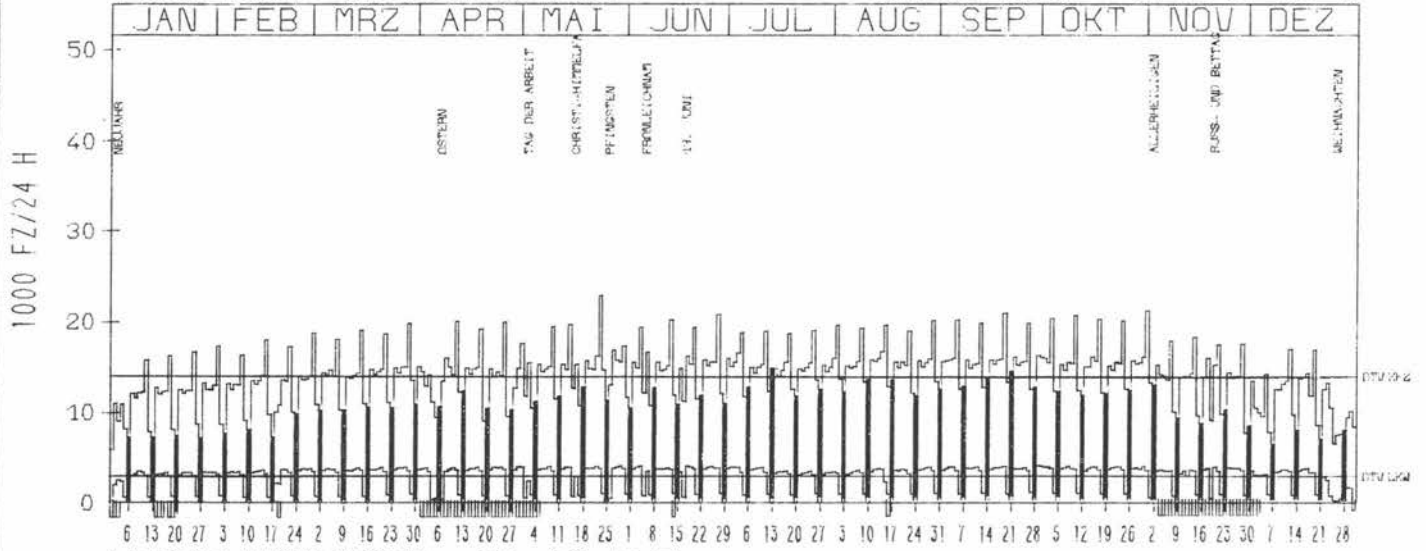
ZST: KAISERSLAUTERN OST
 NR.: 6512 7 125

LAND: RHEINLAND-PFALZ
 STRASSE: A 6
 KM: 618,0
 NETZKNOTEN:

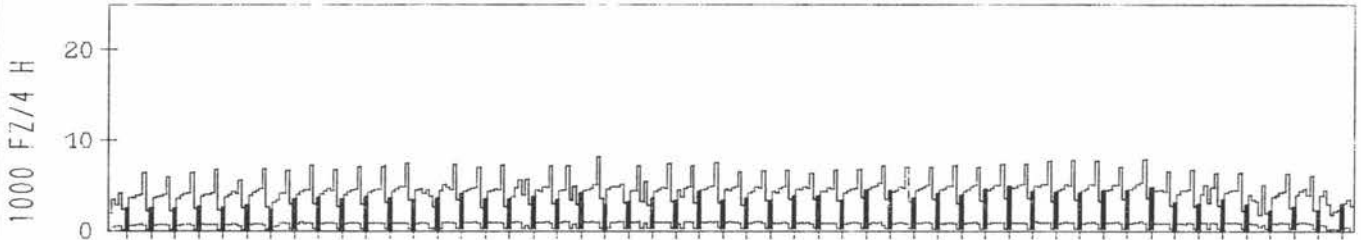
RICHTUNG WEST

DTV KFZ 13625
 DTV LKW 2616 = 19,20 %
 MAX WERKTAG 22746 FR 23,5 %
 MAX FER-WKTAG 20656 FR 27,6 %
 MAX SO+FEITAG 14733 SO 13,7 %

TAEGLICHE VERKEHRSMENGE



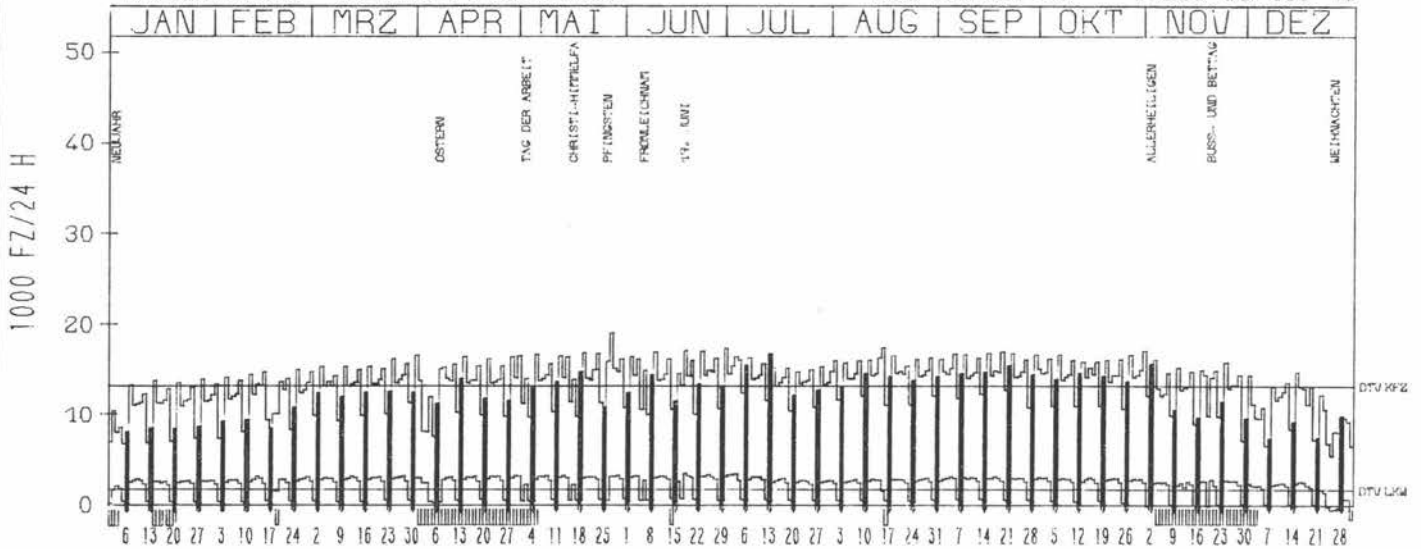
VERKEHRSMENGEN 15-19 UHR



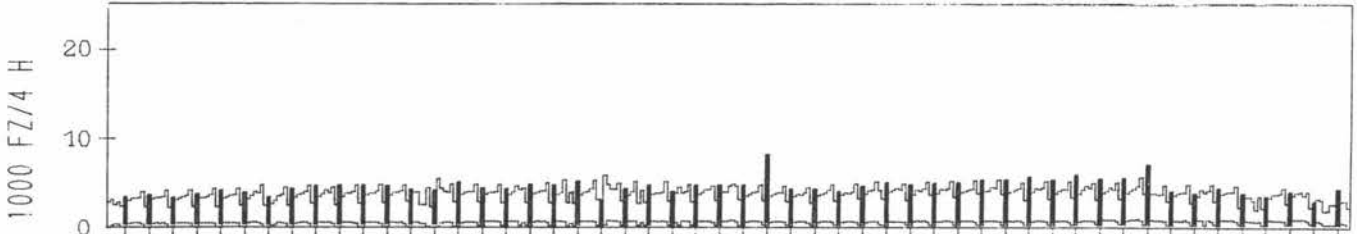
RICHTUNG OST

DTV KFZ 13619
 DTV LKW 2139 = 15,70 %
 MAX WERKTAG 17504 FR 31,10 %
 MAX FER-WKTAG 19527 DI 27,5 %
 MAX SO+FEITAG 17266 SO 13,7 %

TAEGLICHE VERKEHRSMENGE



VERKEHRSMENGEN 15-19 UHR



JAHRESGANGLINIEN 1980

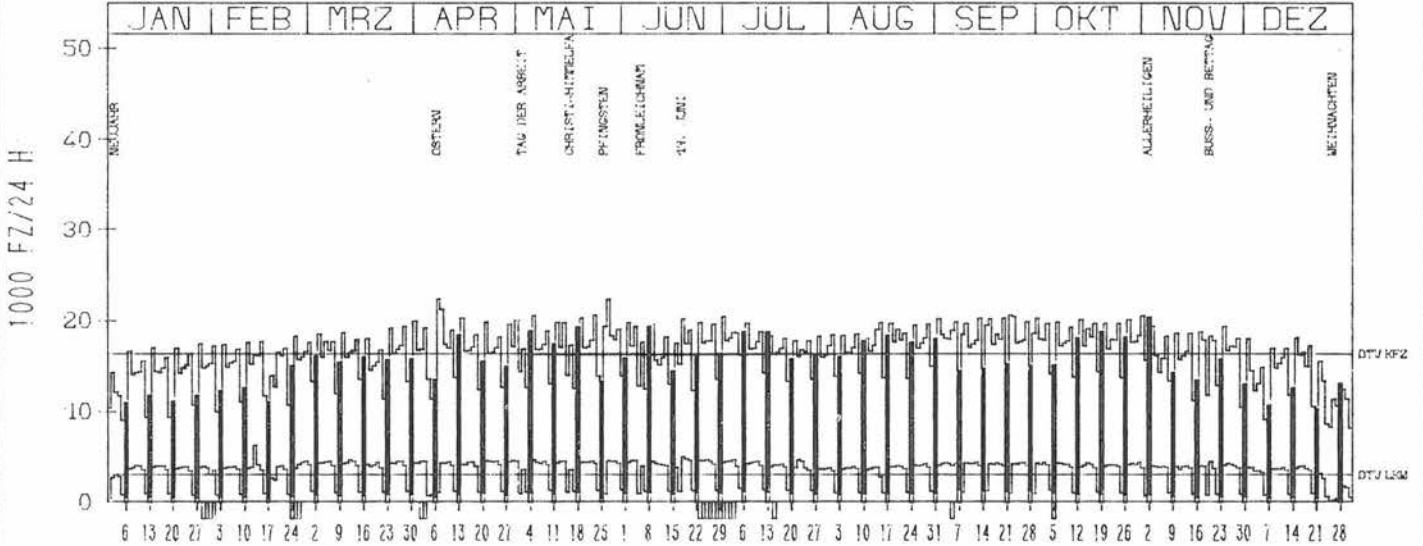
ZST: GERÖLSHEIM
 NR.: 6415 4 604

LAND: RHEINLAND-PFALZ
 STRASSE: A 6
 KM: 577,3
 NETZKNOTEN: 6415 020
 6415 024

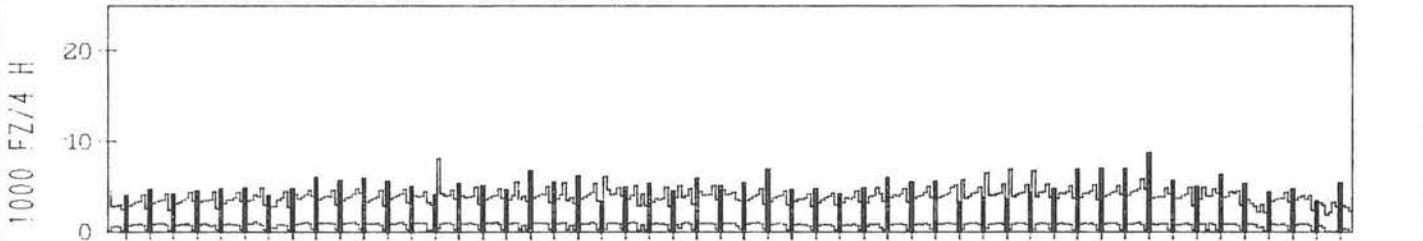
RICHTUNG OST

DTV KFZ 16435
 DTV LKW 3144 = 19,13 %
 MAX WERKTAG 20725 FR 23,5 %
 MAX FER-WKTAG 22461 DI 27,5 %
 MAX SO+FEITAG 22482 MO 7,4 %

TAEGLICHE VERKEHRSMENGE



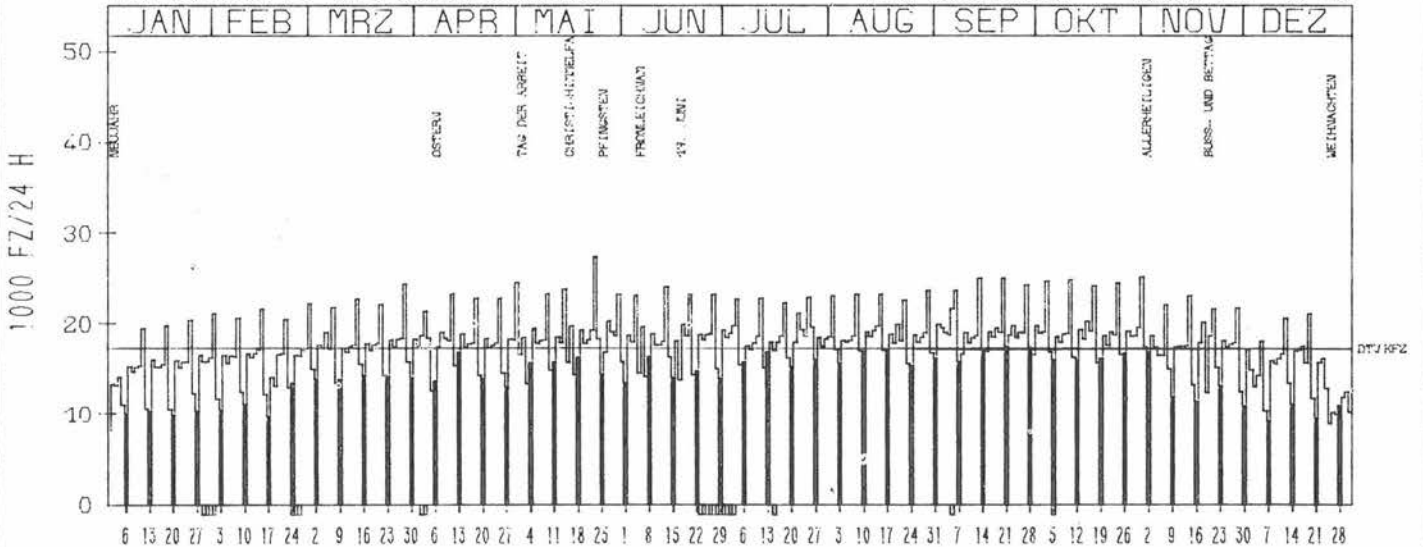
VERKEHRSMENGEN 15-19 UHR



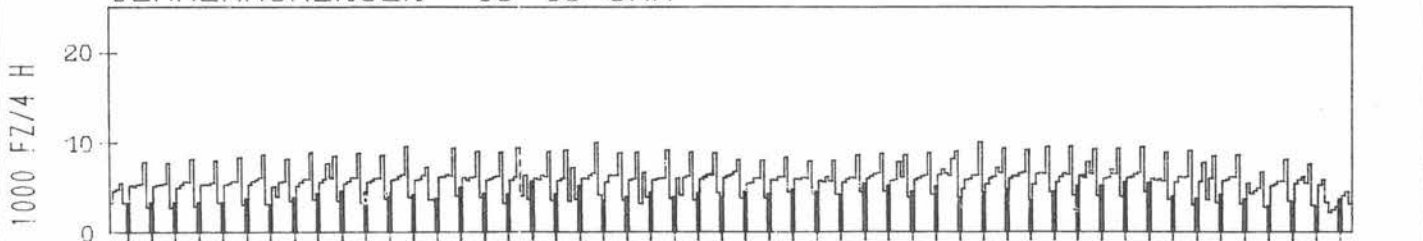
RICHTUNG WEST

DTV KFZ 17274
 MAX WERKTAG 27340 FR 23,5 %
 MAX FER-WKTAG 24956 SA 13,9 %
 MAX SO+FEITAG 16360 FR 4,4 %

TAEGLICHE VERKEHRSMENGE



VERKEHRSMENGEN 15-19 UHR



JAHRESGANGLINIEN 1980

ZST: ZWEIBRUECKEN
 NR.: 6710 7 101 (7001)

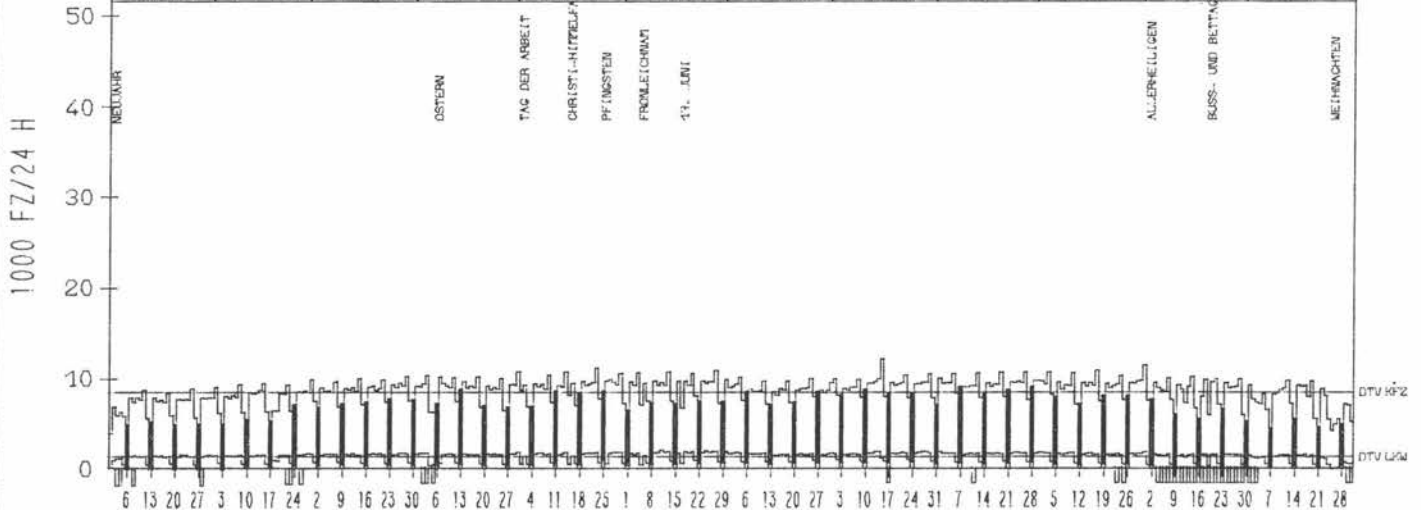
LAND: RHEINLAND-PFALZ
 STRASSE: A 8
 KM: 0,6
 NETZKNOTEN: 6710 011
 6710 059

RICHTUNG OST

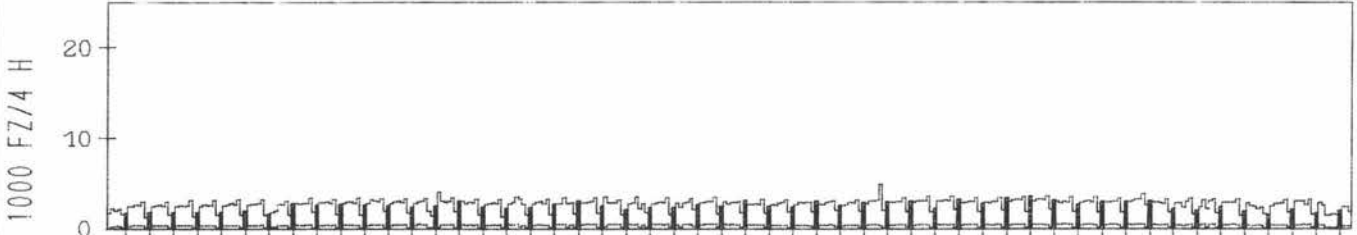
DTV KFZ 8351
 DTV LKW 1247 = 14,93 %
 MAX WERKTAG 11329 FR 31,10
 MAX FER-WKTAG 11985 FR 15,8
 MAX SO+FEITAG 10030 MO 7,4

TAEGLICHE VERKEHRSMENGE

JAN | FEB | MRZ | APR | MAI | JUN | JUL | AUG | SEP | OKT | NOV | DEZ



VERKEHRSMENGEN 15-19 UHR

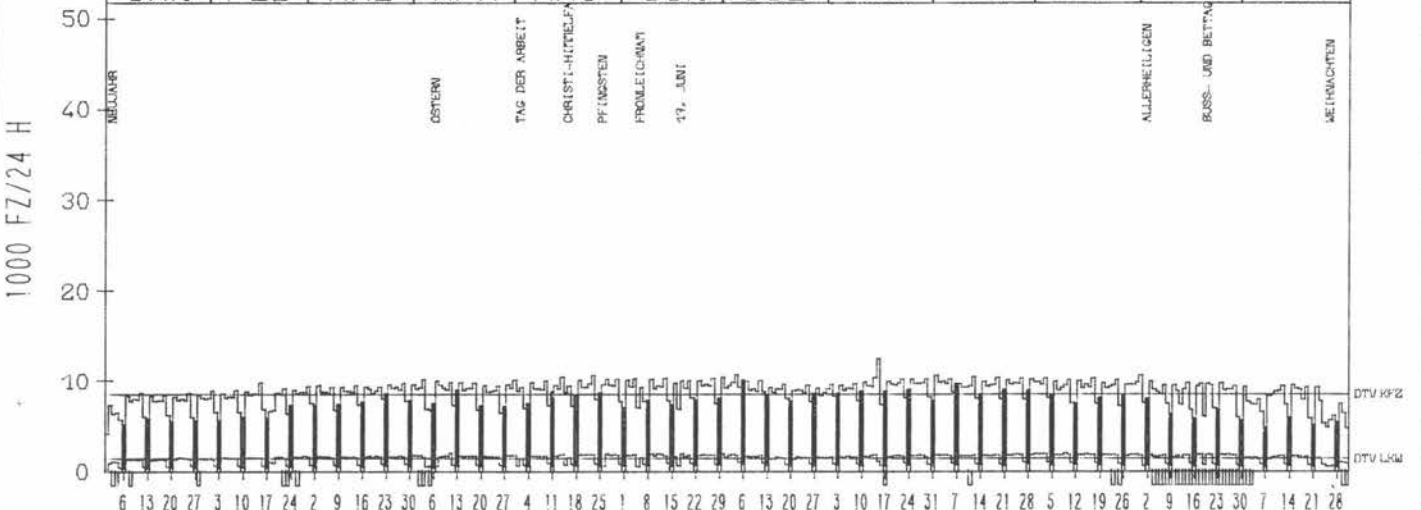


RICHTUNG WEST

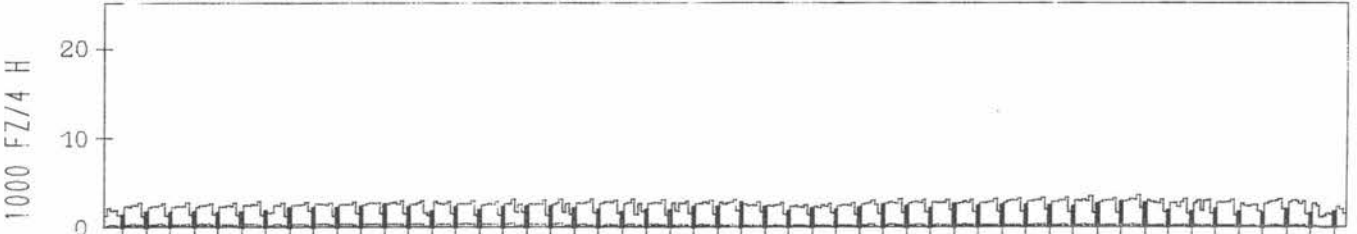
DTV KFZ 8471
 DTV LKW 1304 = 15,39 %
 MAX WERKTAG 10495 FR 23,5
 MAX FER-WKTAG 12281 FR 15,8
 MAX SO+FEITAG 9946 SO 6,7

TAEGLICHE VERKEHRSMENGE

JAN | FEB | MRZ | APR | MAI | JUN | JUL | AUG | SEP | OKT | NOV | DEZ



VERKEHRSMENGEN 15-19 UHR



JAHRESGANGLINIEN 1980

ZST: LAUFELD

LAND: RHEINLAND-PFALZ

STRASSE: A 48

KM: 91,5

NETZKNOTEN: 5607 007

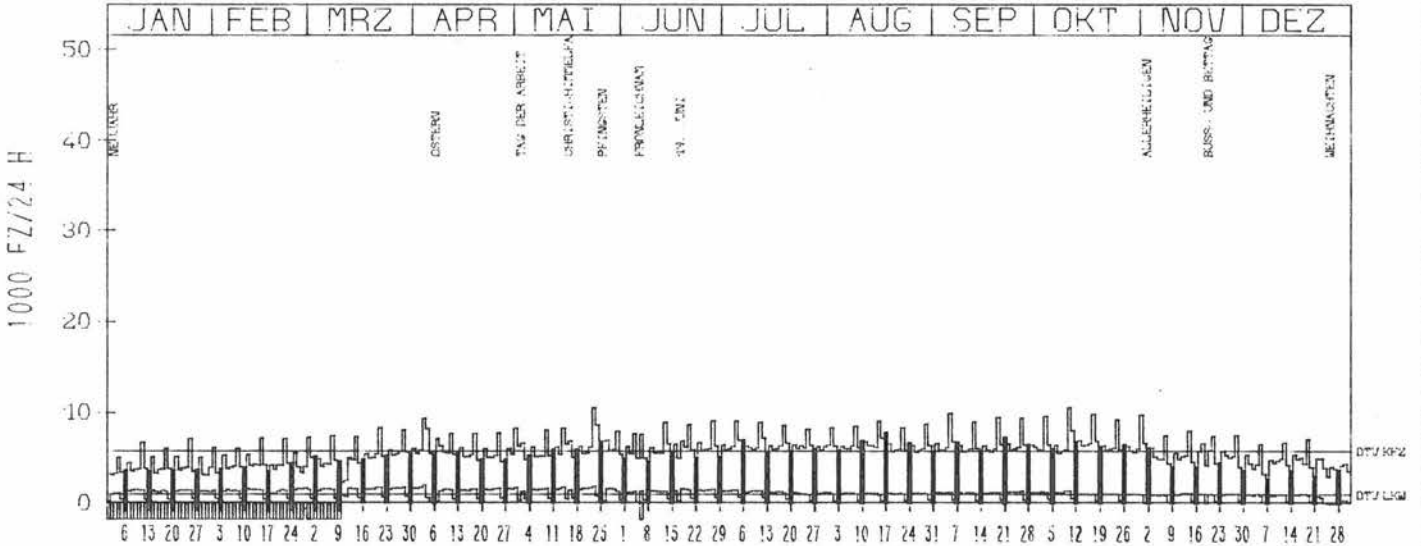
5907 001

NR.: 5907 4 603

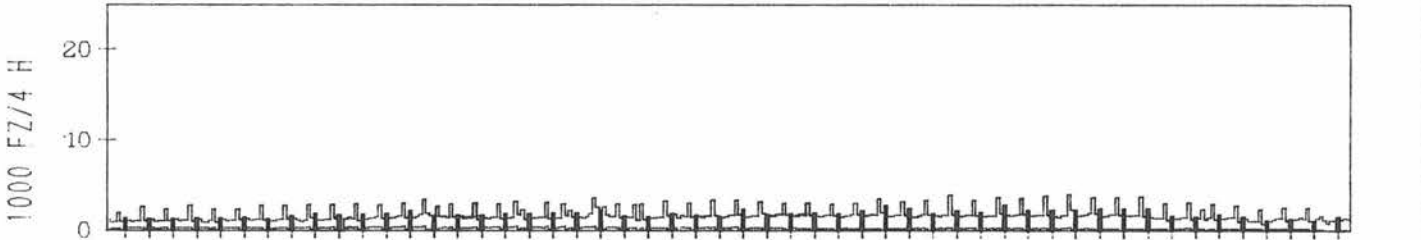
RICHTUNG WEST

DTV KFZ 5848
 DTV LKW 1005 = 17,19 %
 MAX WERKTAG 10728 FR 10,10 a
 MAX FER-WKTAG 10047 FR 5,9 a
 MAX SO+FEITAG 8314 FR 4,4 a

TAEGLICHE VERKEHRSMENGE



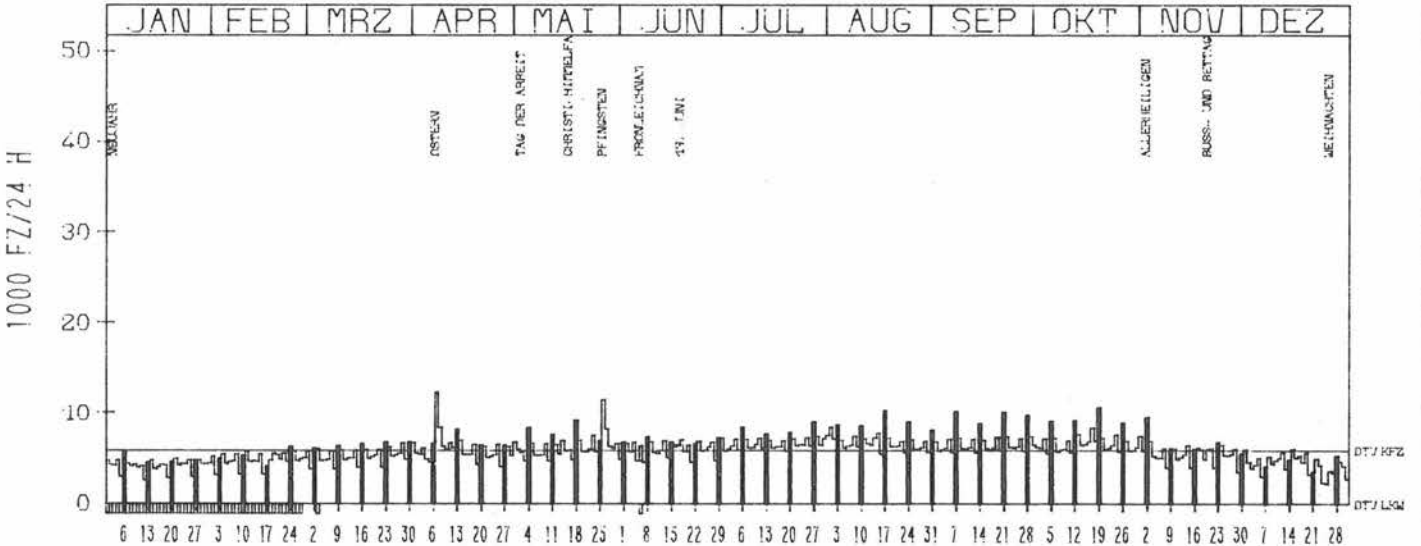
VERKEHRSMENGEN 15-19 UHR



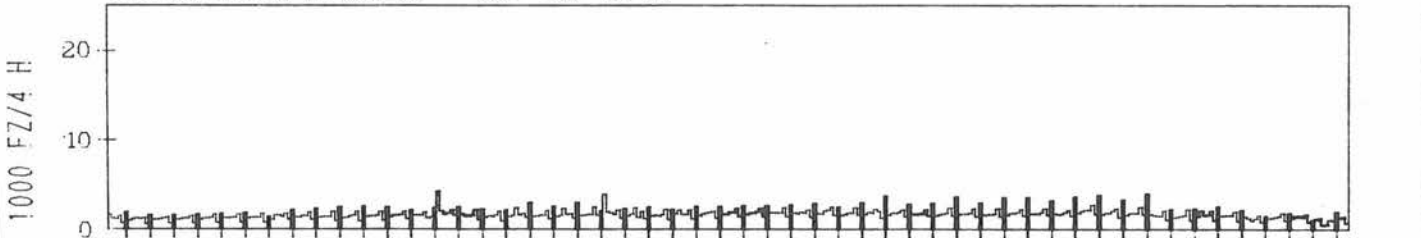
RICHTUNG OST

DTV KFZ 5914
 DTV LKW 0 = 0,00 %
 MAX WERKTAG 8404 FR 17,10 a
 MAX FER-WKTAG 8427 FR 1,8 a
 MAX SO+FEITAG 12320 MO 7,4 a

TAEGLICHE VERKEHRSMENGE



VERKEHRSMENGEN 15-19 UHR



JAHRESGANGLINIEN 1980

ZST: MAINZ-GROSSBERG
 NR.: 6015 4 824

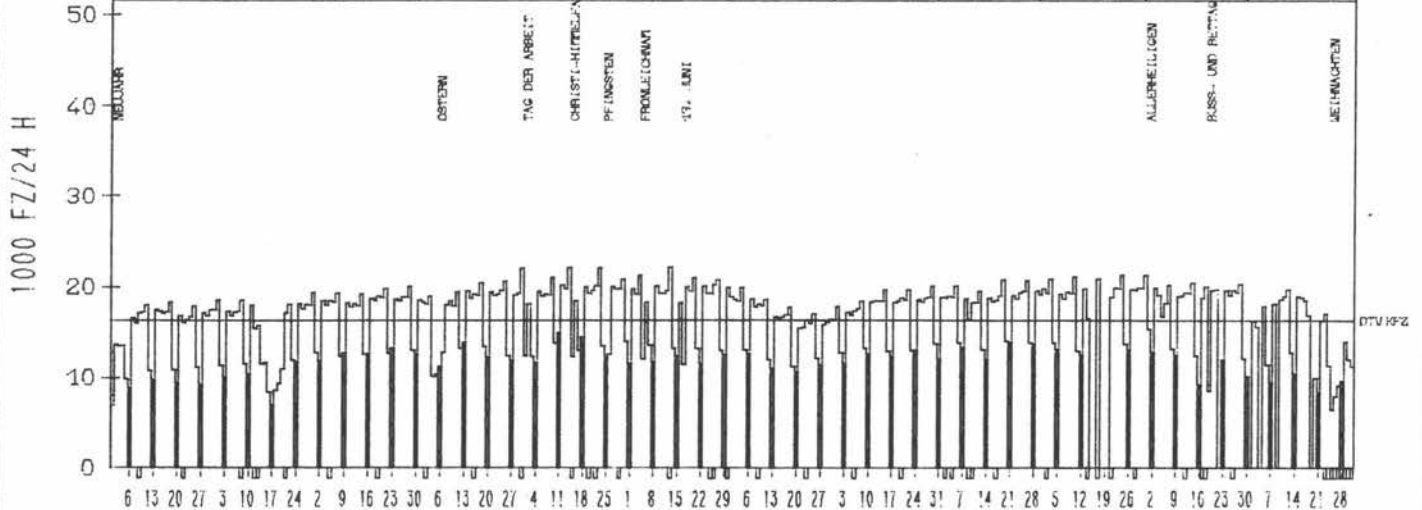
LAND: RHEINLAND-PFALZ
 STRASSE: A 60
 KM: 11,5
 NETZKNOTEN: 6015 117
 6015 082

RICHTUNG WEST

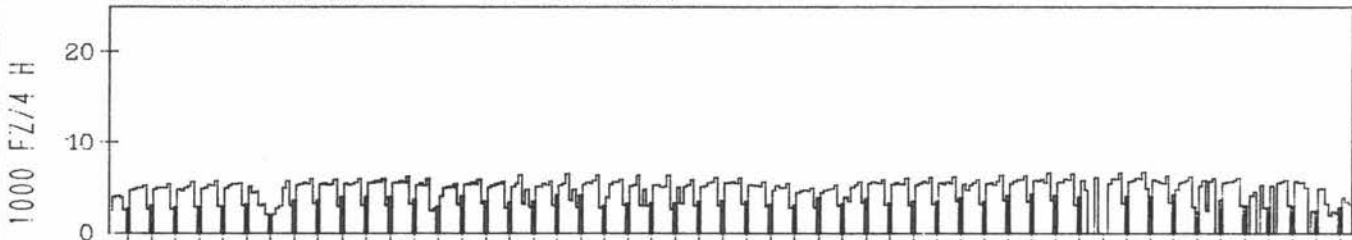
DTV KFZ 16308
 MAX WERKTAG 22139 FR 23. 5.
 MAX FER-WKTAG 21067 FR 20. 6.
 MAX SO+FEITAG 15295 SA 1. 11.

TAEGLICHE VERKEHRSMENGE

JAN FEB MRZ APR MAI JUN JUL AUG SEP OKT NOV DEZ



VERKEHRSMENGEN 15-19 UHR

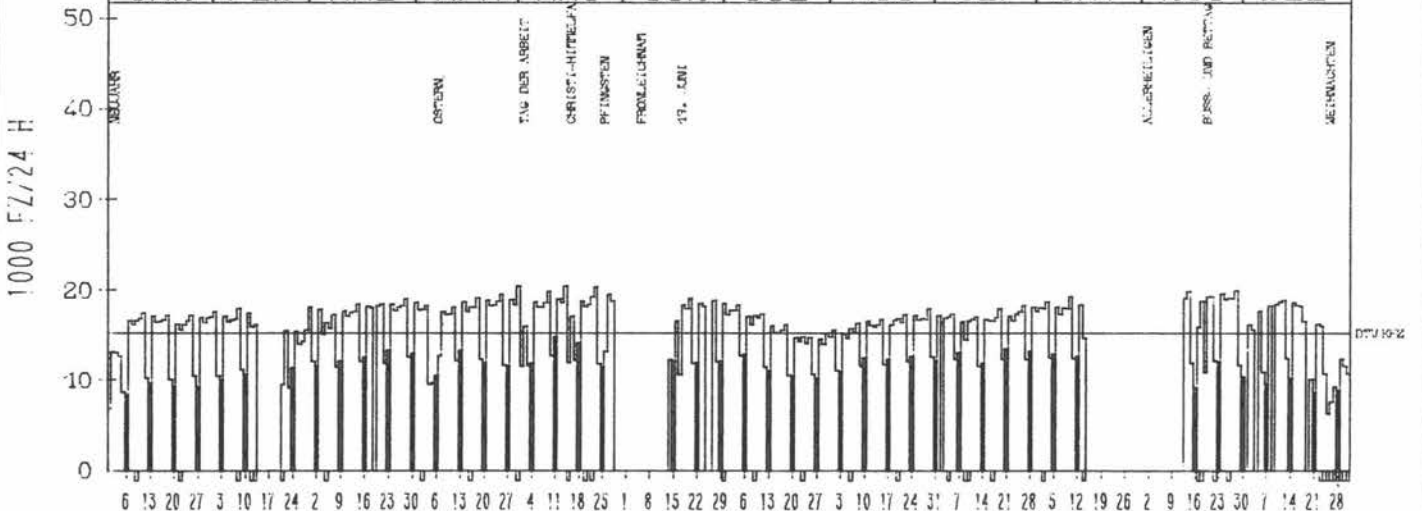


RICHTUNG OST


DTV KFZ 15215
 MAX WERKTAG 20443 MI 14. 5.
 MAX FER-WKTAG 19504 DI 27. 5.
 MAX SO+FEITAG 14752 SO 11. 5.

TAEGLICHE VERKEHRSMENGE

JAN FEB MRZ APR MAI JUN JUL AUG SEP OKT NOV DEZ



VERKEHRSMENGEN 15-19 UHR



JAHRESGANGLINIEN 1980

ZST: RINGEN-VETTELHÖFEN
 NR.: 5408 7 149

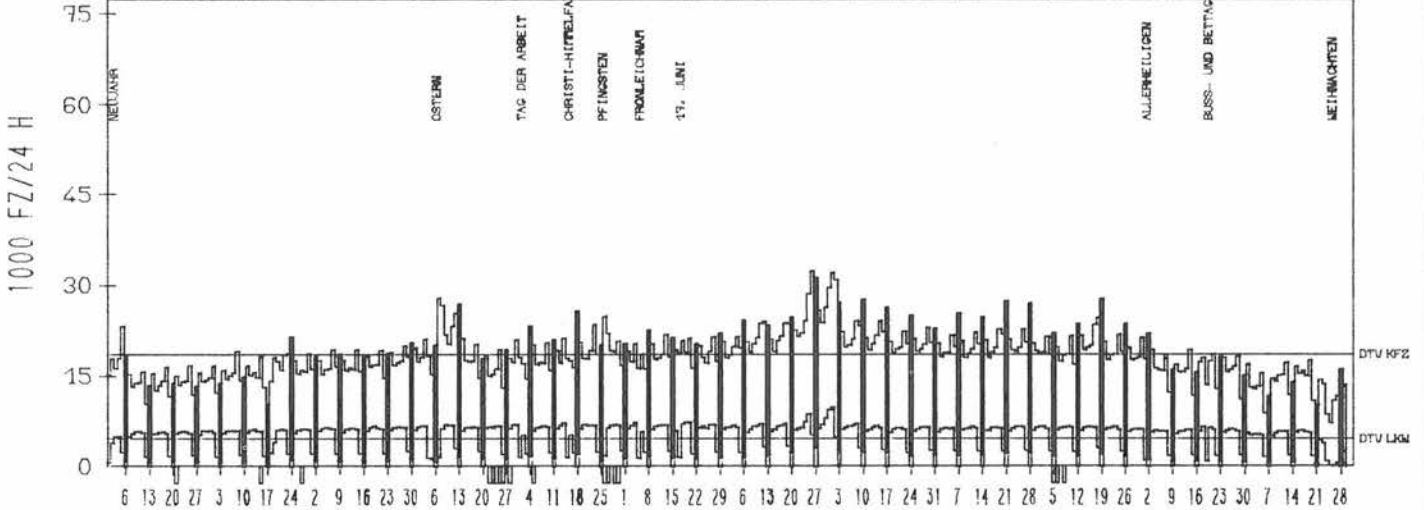
LAND: RHEINLAND-PFALZ
 STRASSE: A 61
 KM: 173,0
 NETZKNOTEN: 5408 000
 5408 000

RICHTUNG WEST

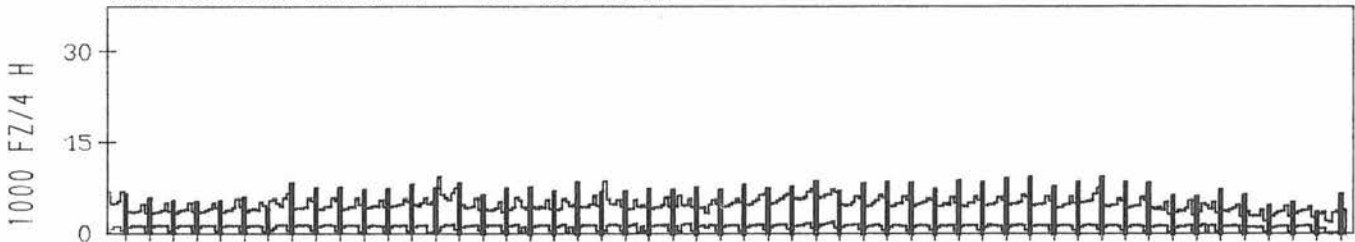
DTV KFZ 18804
 DTV LKW 4852 = 25,80 %
 MAX WERKTAG 24796 SA 18,10 %
 MAX FER-WKTAG 32537 SA 26,7 %
 MAX SO+FEITAG 31435 SO 27,7 %

TÄGLICHE VERKEHRSMENGE

JAN | FEB | MRZ | APR | MAI | JUN | JUL | AUG | SEP | OKT | NOV | DEZ



VERKEHRSMENGEN 15-19 UHR

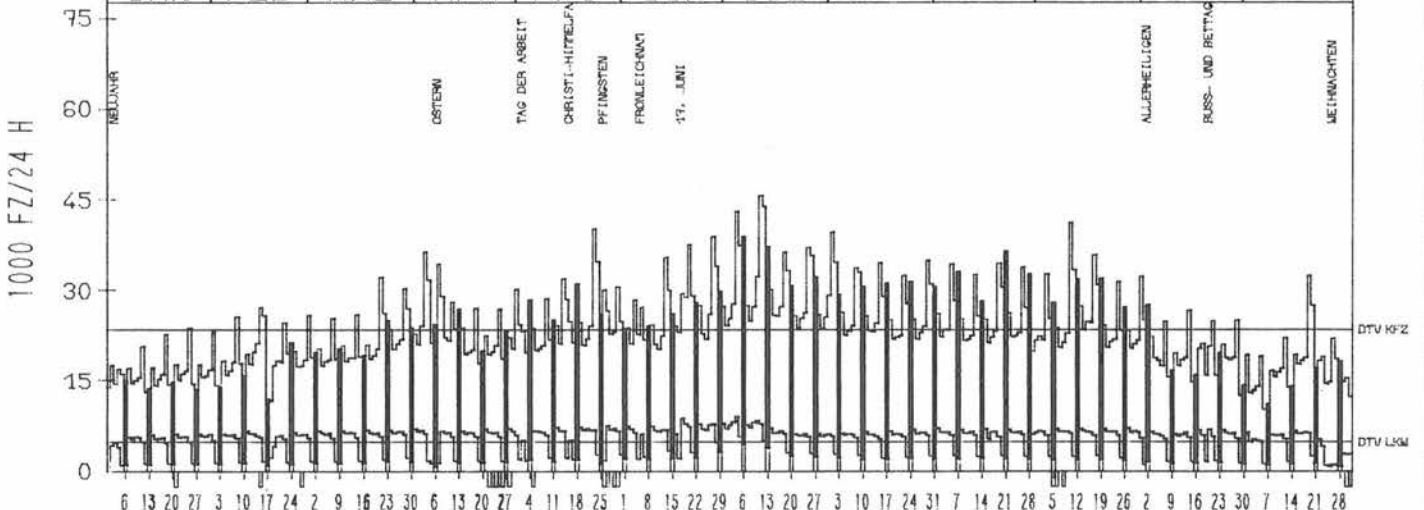


RICHTUNG OST

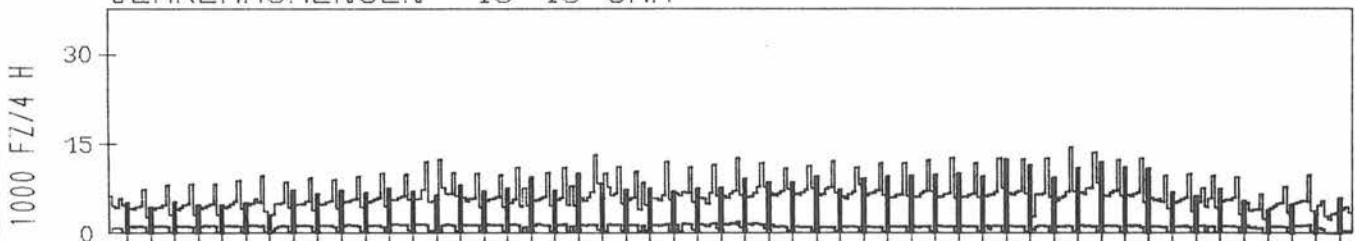
DTV KFZ 23386
 DTV LKW 4850 = 20,74 %
 MAX WERKTAG 41160 FR 10,10 %
 MAX FER-WKTAG 45738 FR 11,7 %
 MAX SO+FEITAG 38896 SO 6,7 %

TÄGLICHE VERKEHRSMENGE

JAN | FEB | MRZ | APR | MAI | JUN | JUL | AUG | SEP | OKT | NOV | DEZ



VERKEHRSMENGEN 15-19 UHR



JAHRESGANGLINIEN 1980

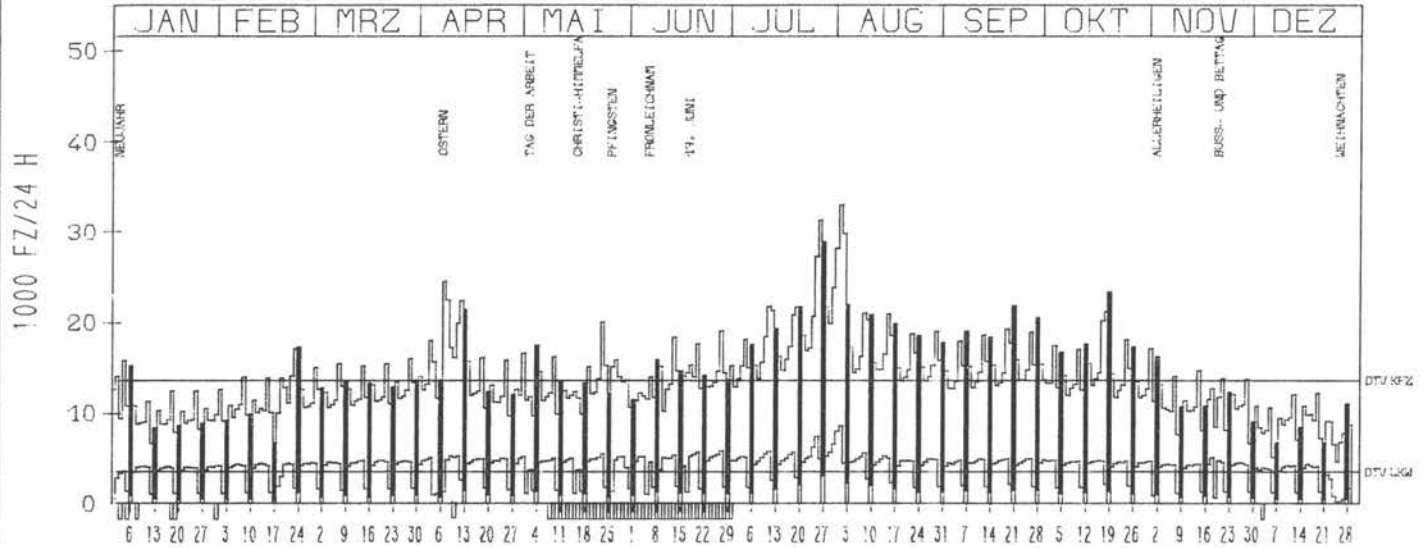
ZST: MÖSLTALBRUECKE <WINNIN
 NR.: 5610 7 140

LAND: RHEINLAND-PFALZ
 STRASSE: A 61
 KM: 231,9
 NETZKNOTEN: 5610 000
 5610 000

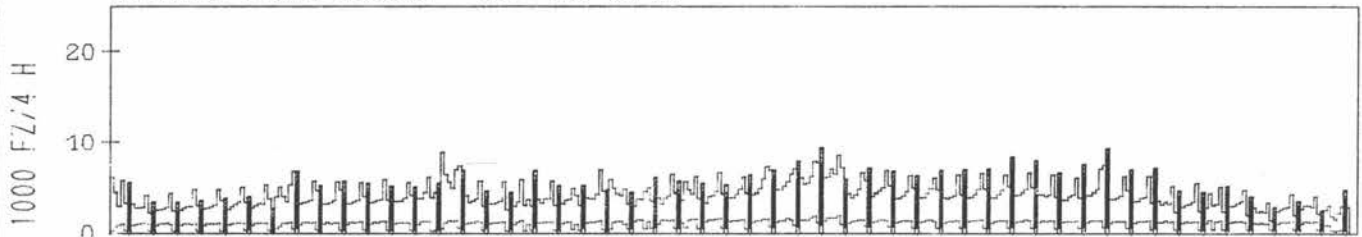
RICHTUNG NÖRD

DTV KFZ 13663
 DTV LKW 3574 = 26,16 %
 MAX WERKTAG 21175 SA 18,10 %
 MAX FER-WKTAG 32960 FR 1,8 %
 MAX SO+FEITAG 28836 SO 27,7 %

TÄGLICHE VERKEHRSMENGE



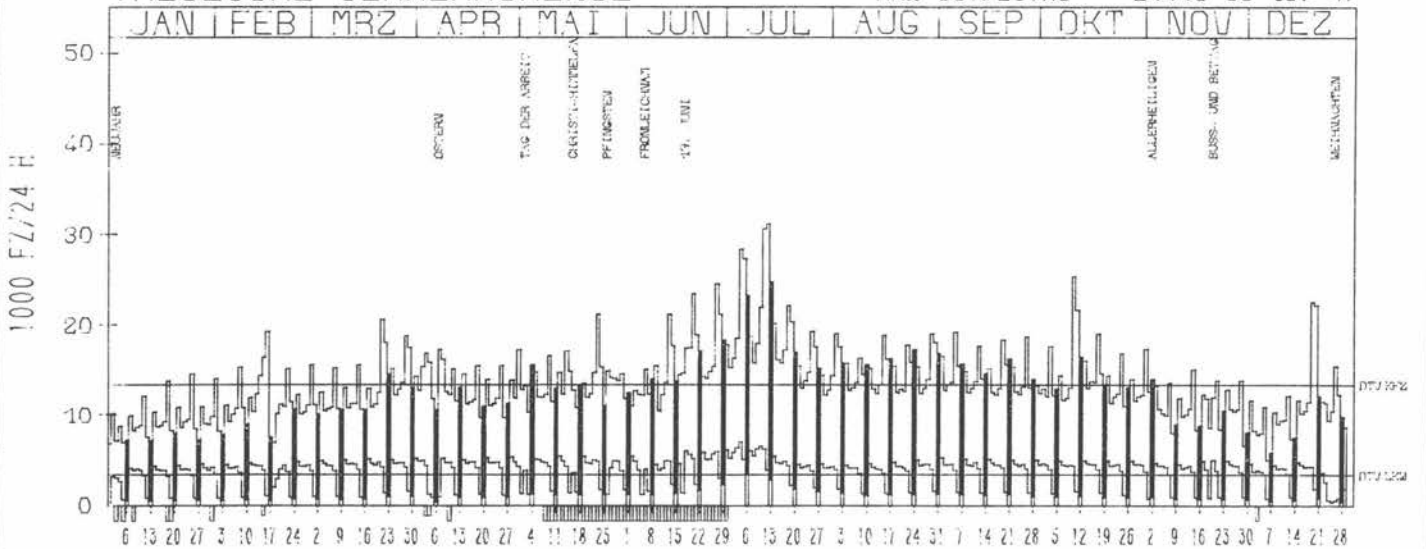
VERKEHRSMENGEN 15-19 UHR



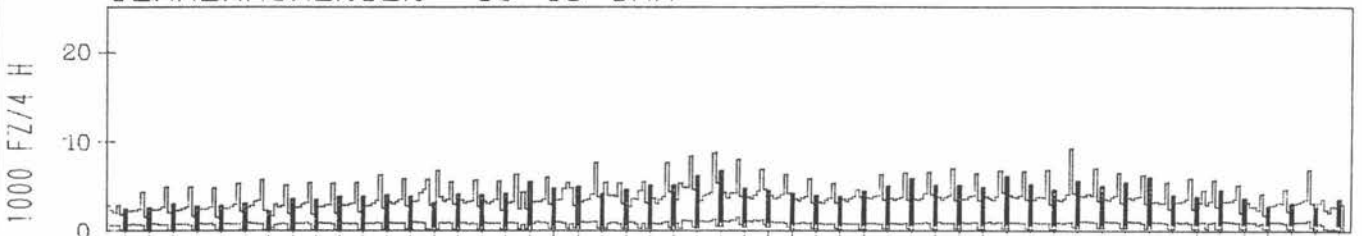
RICHTUNG SÜED

DTV KFZ 13387
 DTV LKW 3413 = 25,50 %
 MAX WERKTAG 25354 FR 10,10 %
 MAX FER-WKTAG 31098 SA 12,7 %
 MAX SO+FEITAG 24740 SO 13,7 %

TÄGLICHE VERKEHRSMENGE



VERKEHRSMENGEN 15-19 UHR



JAHRESGANGLINIEN 1980

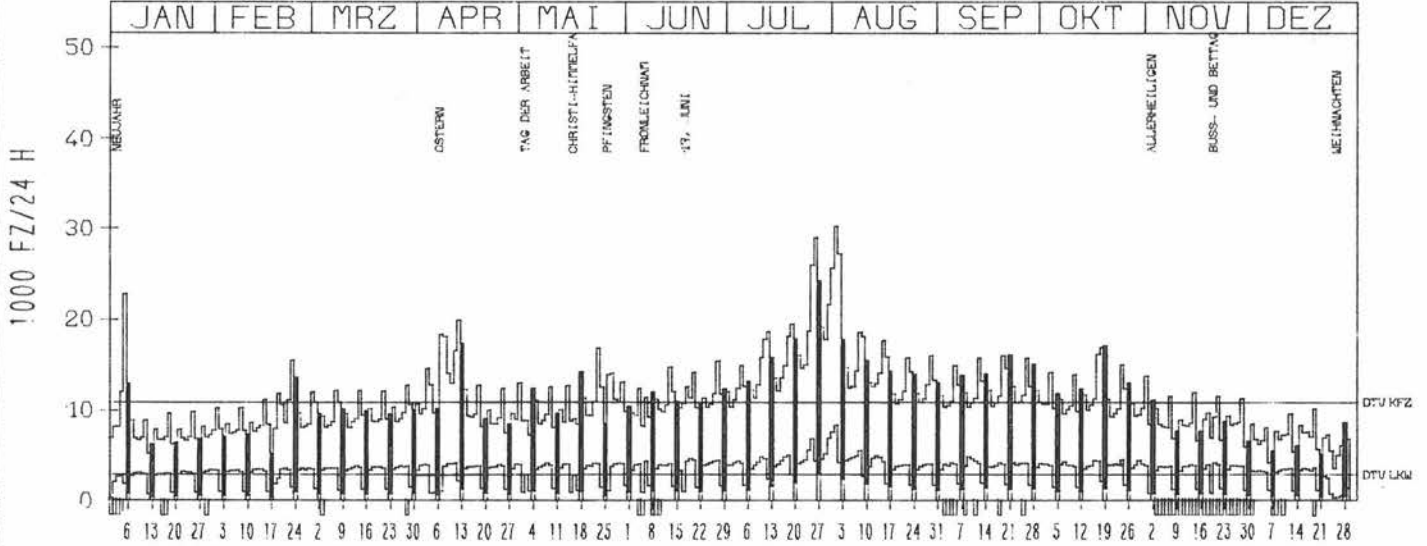
ZST: GAU BICKELHEIM
 NR.: 6113 7 129

LAND: RHEINLAND-PFALZ
 STRASSE: A 61
 KM: 304,5
 NETZKNOTEN: 6113 000
 6113 000

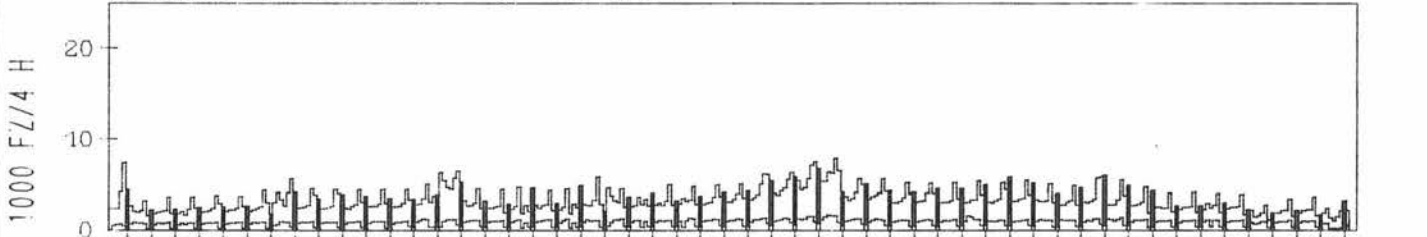
RICHTUNG NÖRD

DTV KFZ 10912
 DTV LKW 2872 = 26,32 %
 MAX WERKTAG 16804 SA 18,10 %
 MAX FER-WKTAG 30152 FR 1,8 %
 MAX SO+FEITAG 24159 SO 27,9 %

TÄGLICHE VERKEHRSMENGE



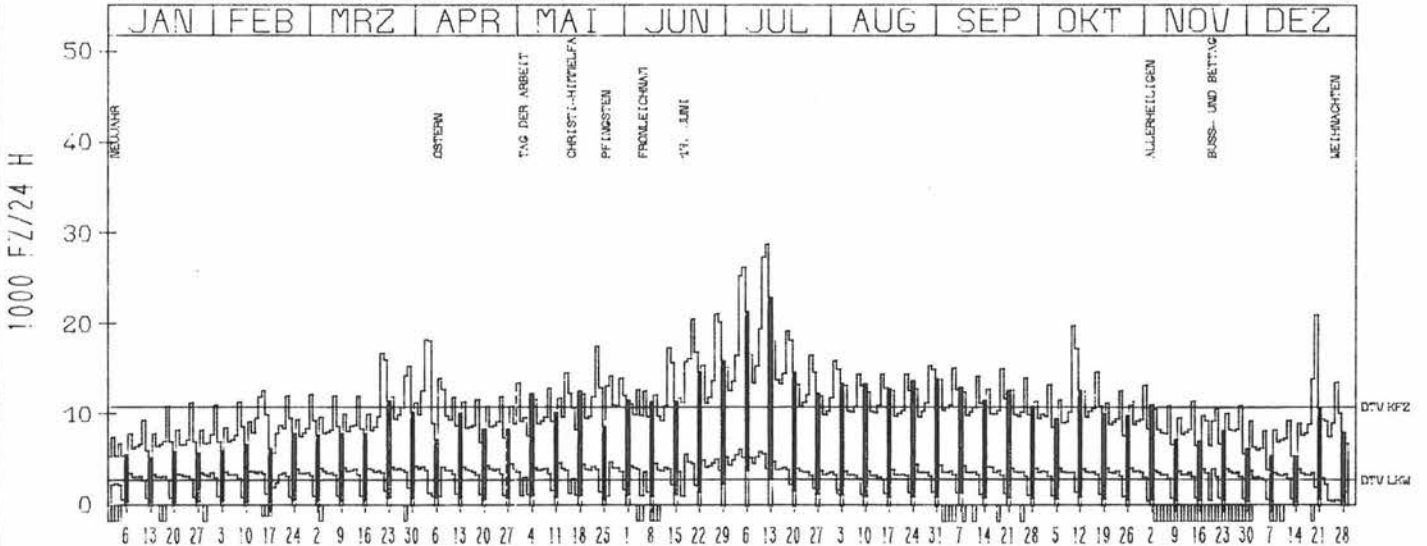
VERKEHRSMENGEN 15-19 UHR



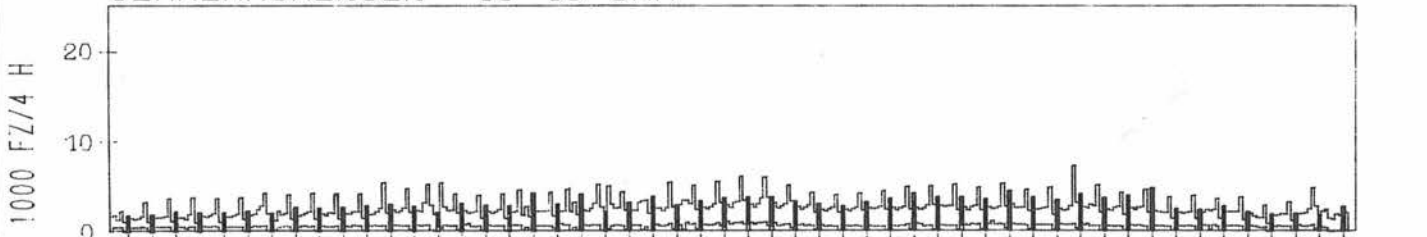
RICHTUNG SÜED

DTV KFZ 10927
 DTV LKW 2854 = 26,12 %
 MAX WERKTAG 21157 SA 20,12 %
 MAX FER-WKTAG 28980 SA 12,9 %
 MAX SO+FEITAG 23001 SO 13,9 %

TÄGLICHE VERKEHRSMENGE



VERKEHRSMENGEN 15-19 UHR



JAHRESGANGLINIEN 1980

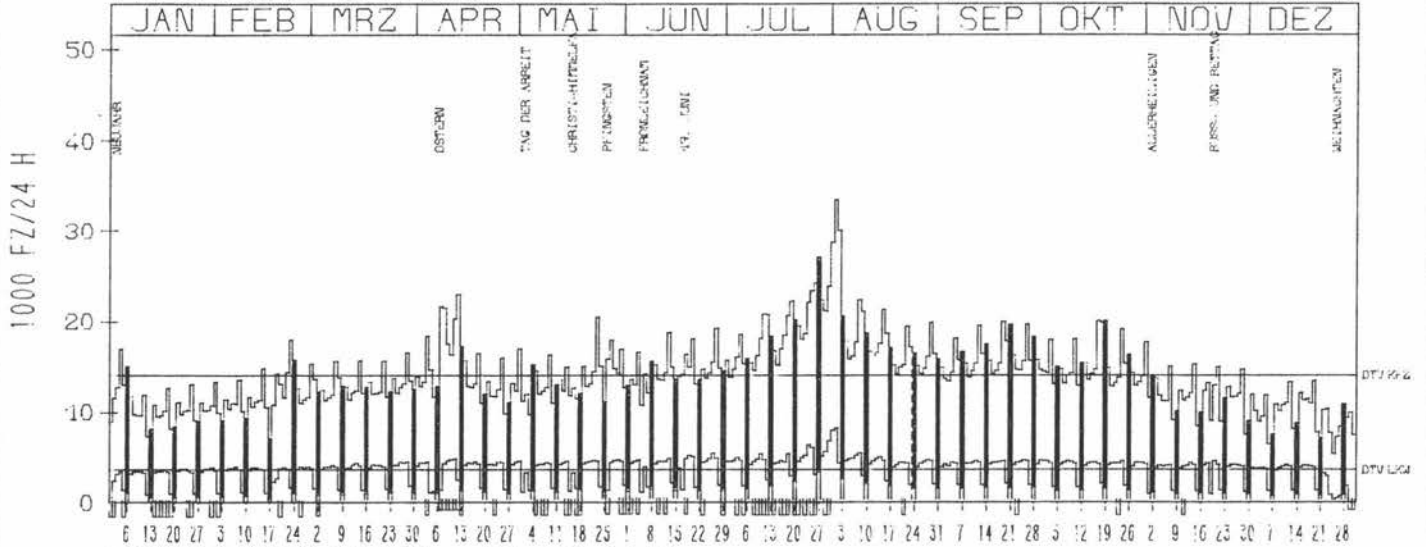
ZST: WIES-ÖPPENHEIM
 NR.: 6315 7 224 (7124)

LAND: RHEINLAND-PFALZ
 STRASSE: A 61
 KM: 344,9
 NETZKNOTEN: 6315 000
 6415 000

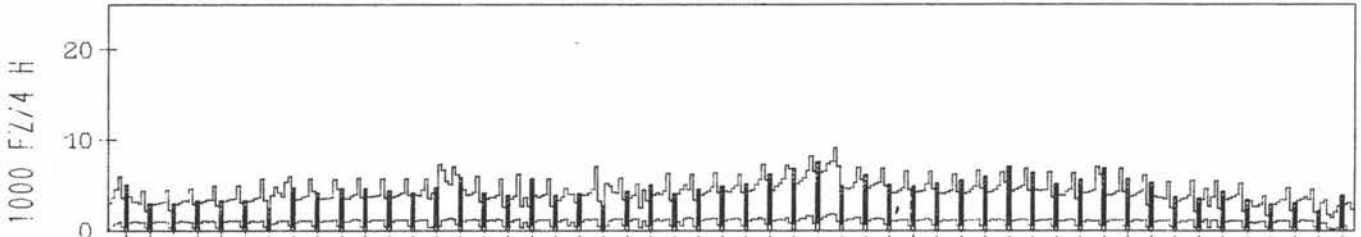
RICHTUNG NÖRD

DTV KFZ 13744
 DTV LKW 3269 = 23,76 %
 MAX WERKTAG 20110 FR 23,5 %
 MAX FER-WKTAG 33072 FR 1,8 %
 MAX SO+FEITAG 26718 SO 27,7 %

TÄGLICHE VERKEHRSMENGE



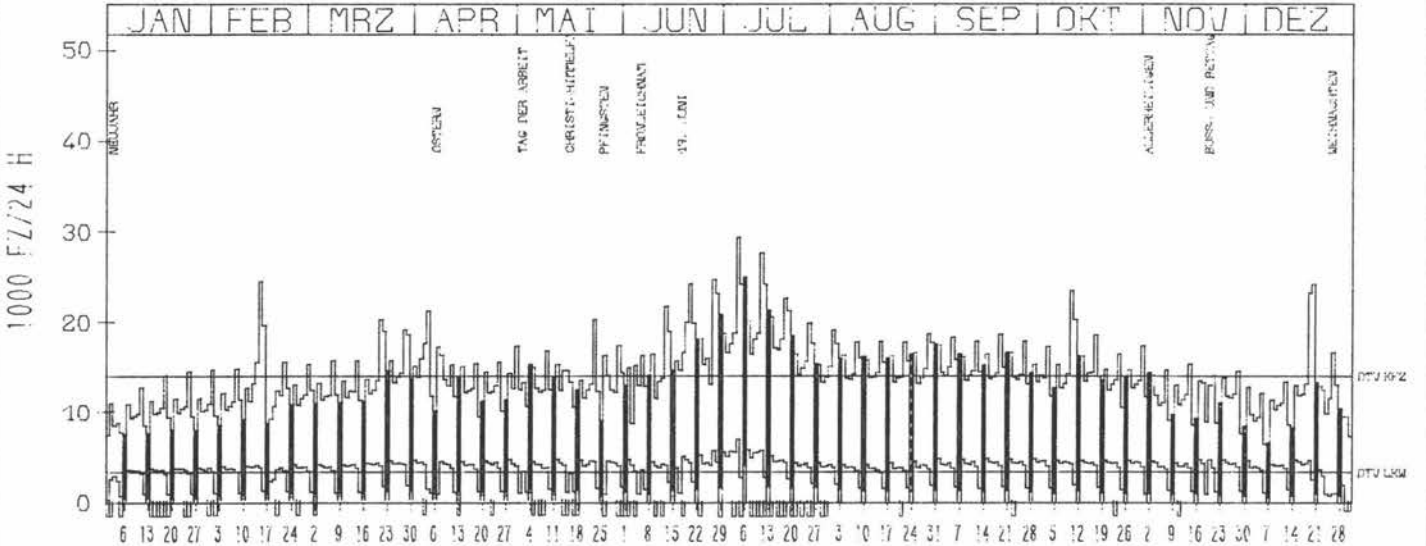
VERKEHRSMENGEN 15-19 UHR



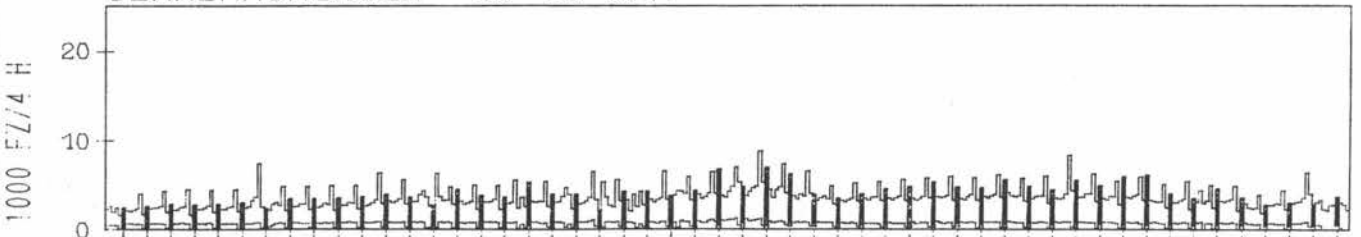
RICHTUNG SÜED

DTV KFZ 13765
 DTV LKW 3164 = 22,96 %
 MAX WERKTAG 24175 FR 15,2 %
 MAX FER-WKTAG 29210 FR 4,7 %
 MAX SO+FEITAG 24769 SO 6,7 %

TÄGLICHE VERKEHRSMENGE



VERKEHRSMENGEN 15-19 UHR



JAHRESGANGLINIEN 1980

100

ZST: MAXDÖRF <RUCHEIM>

LAND: RHEINLAND-PFALZ

NR.: 6515 7 123

STRASSE: A 61

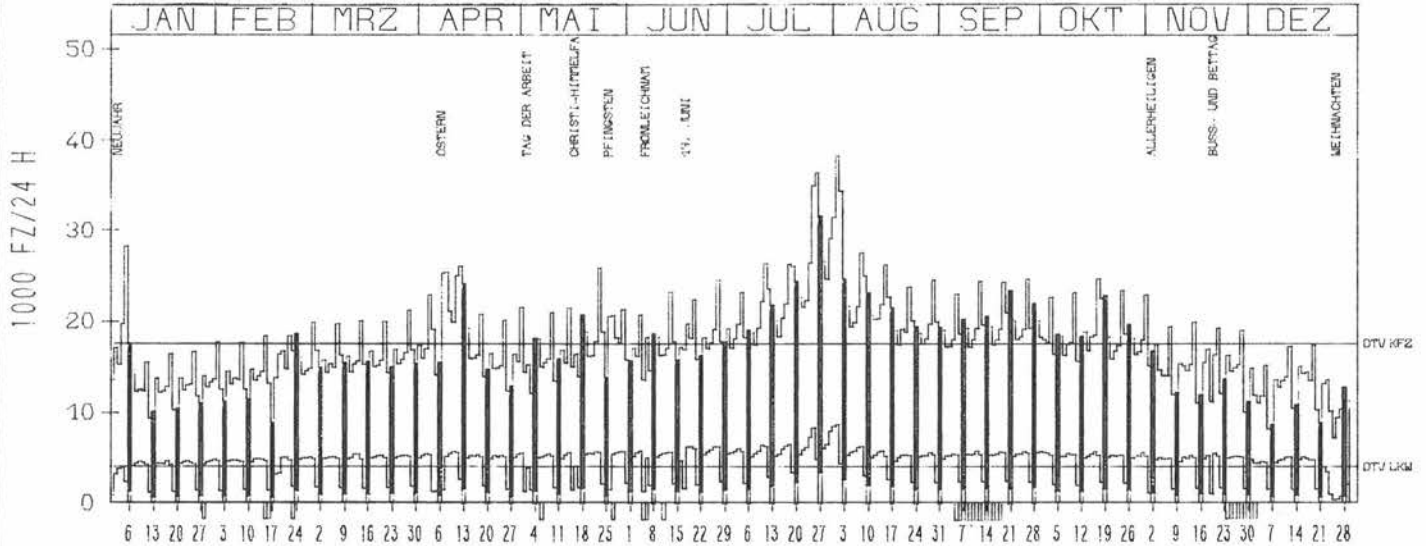
KM: 358,7

NETZKNOTEN: 6415 000
6515 000

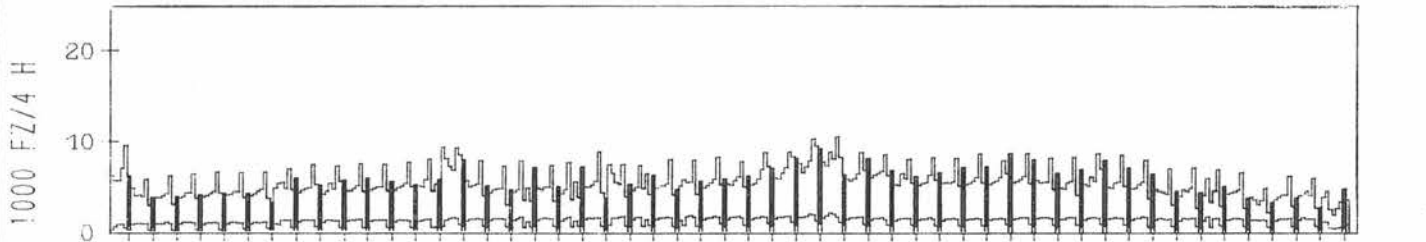
RICHTUNG NÖRD

DTV KFZ 17621
DTV LKW 4059 = 23,03 %
MAX WERKTAG 26023 FR 23,5 %
MAX FER-WKTAG 38491 FR 1,8 %
MAX SO+FEITAG 31724 SO 27,7 %

TÄGLICHE VERKEHRSMENGE



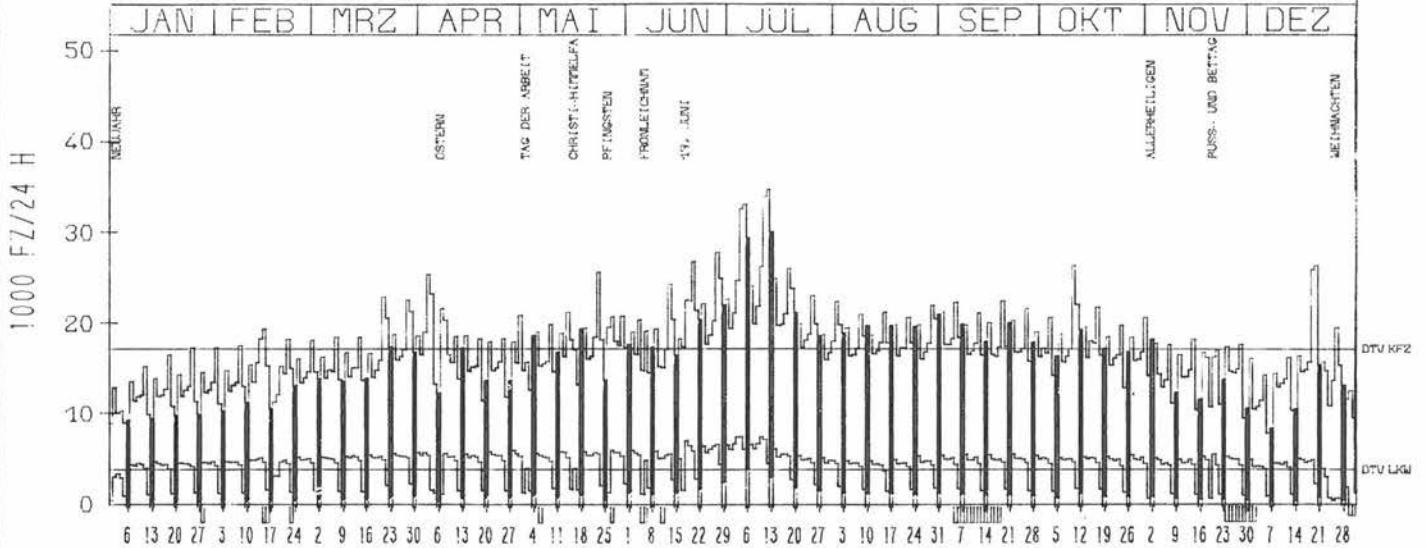
VERKEHRSMENGEN 15-19 UHR



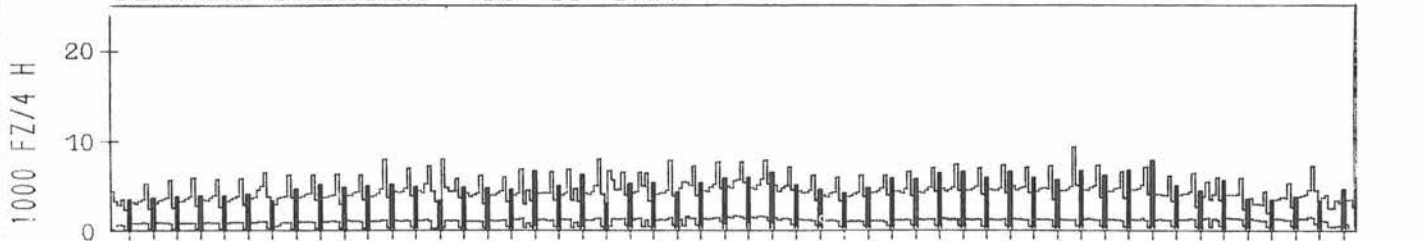
RICHTUNG SÜED

DTV KFZ 17253
DTV LKW 3965 = 22,98 %
MAX WERKTAG 26694 FR 10,10 %
MAX FER-WKTAG 35064 SA 12,7 %
MAX SO+FEITAG 30355 SO 13,7 %

TÄGLICHE VERKEHRSMENGE



VERKEHRSMENGEN 15-19 UHR



JAHRESGANGLINIEN 1980

101

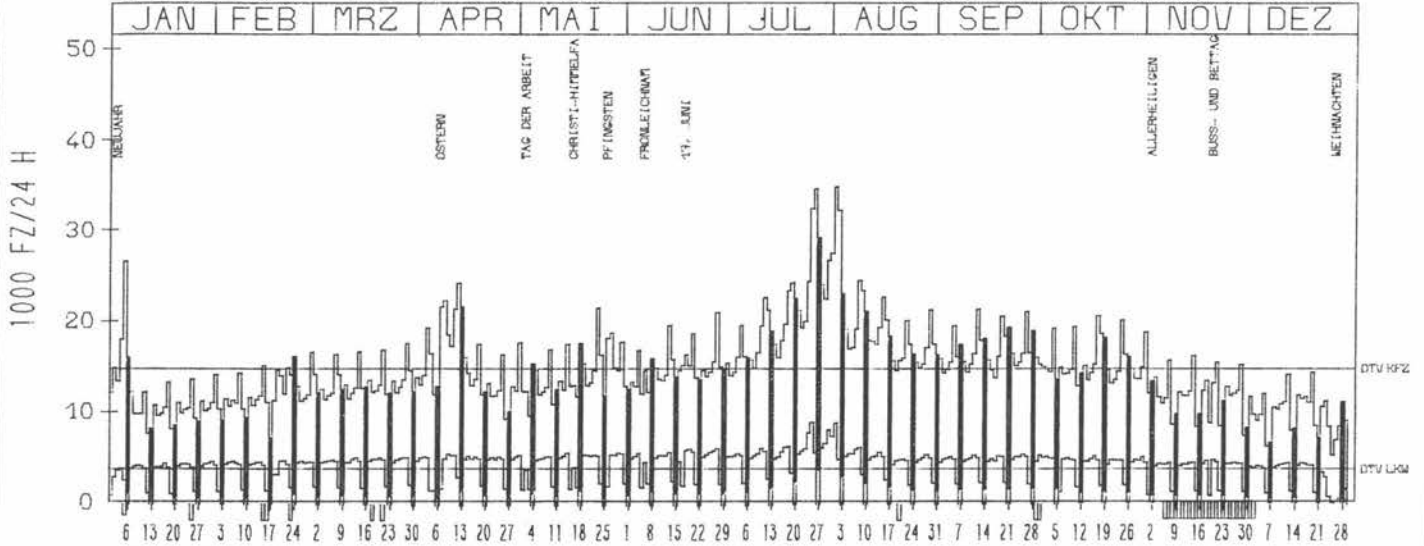
ZST: RHEINBR.-SPEYER NÖRD
 NR.: 6616 7 119

LAND: RHEINLAND-PFALZ
 STRASSE: A 61
 KM: 379,9
 NETZKNOTEN: 6616 092
 6616 009

RICHTUNG NÖRD

DTV KFZ 14916
 DTV LKW 3763 = 25,23 %
 MAX WERKTAG 21879 FR 23,5
 MAX FER-WKTAG 35085 FR 1,8
 MAX SO+FEITAG 29482 SO 27,7

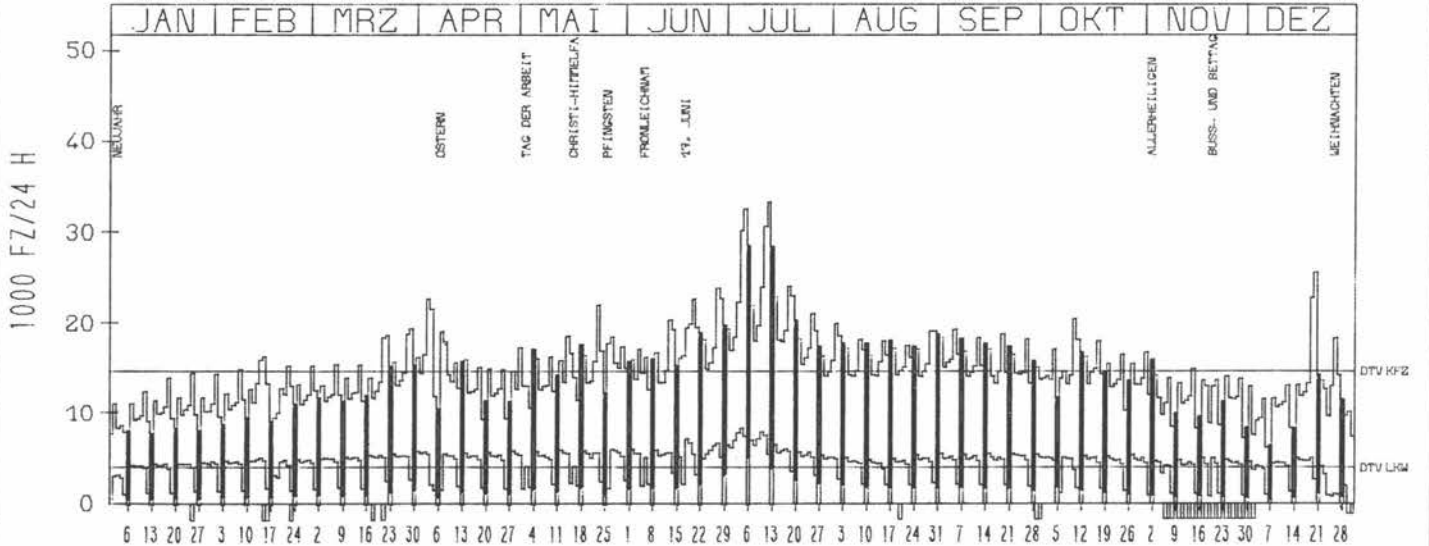
TÄGLICHE VERKEHRSMENGE



RICHTUNG SÜED

DTV KFZ 14622
 DTV LKW 3920 = 26,81 %
 MAX WERKTAG 25538 SA 20,12
 MAX FER-WKTAG 33429 SA 12,7
 MAX SO+FEITAG 28614 SO 6,7

TÄGLICHE VERKEHRSMENGE



JAHRESGANGLINIEN 1980

102

ZST: ALBIG

LAND:
STRASSE:
KM:
NETZKNOTEN:

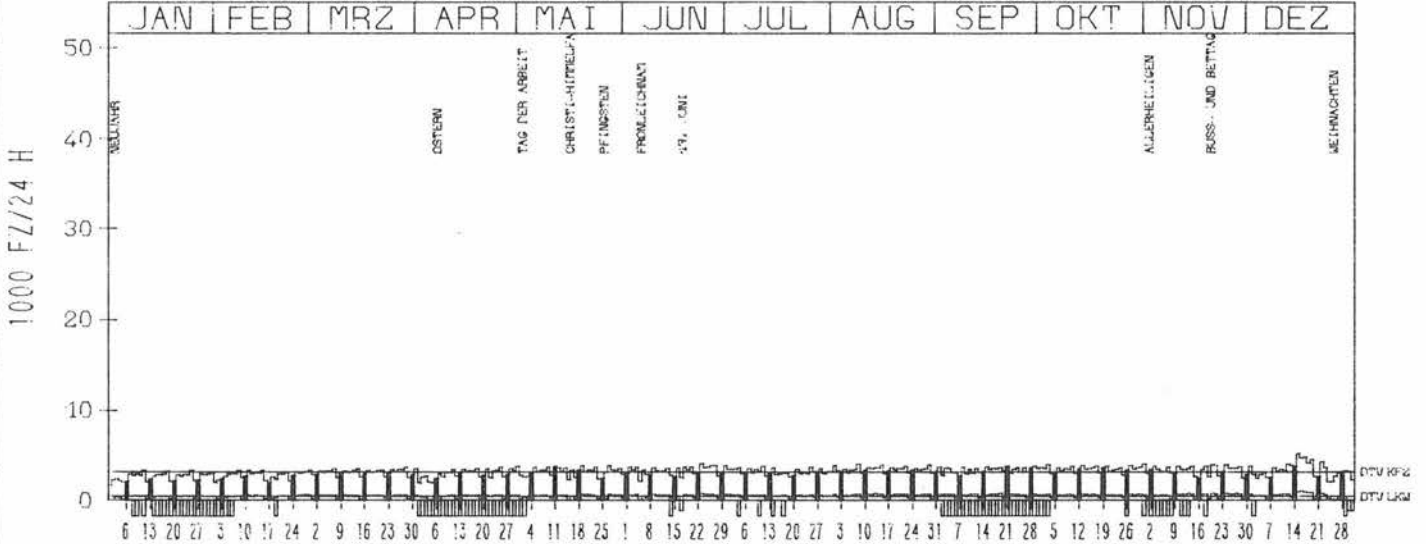
RHEINLAND-PFALZ
A 63
8.4

NR.: 6214 7 100


RICHTUNG NÖRD

DTV KFZ 3203
DTV LKW 495 = 15.47 %
MAX WERKTAG 5210 MO 15.12.0
MAX FER-WKTAG 4330 MO 22.12.0
MAX SO+FEITAG 3805 SO 14.12.0

TAEGLICHE VERKEHRSMENGE



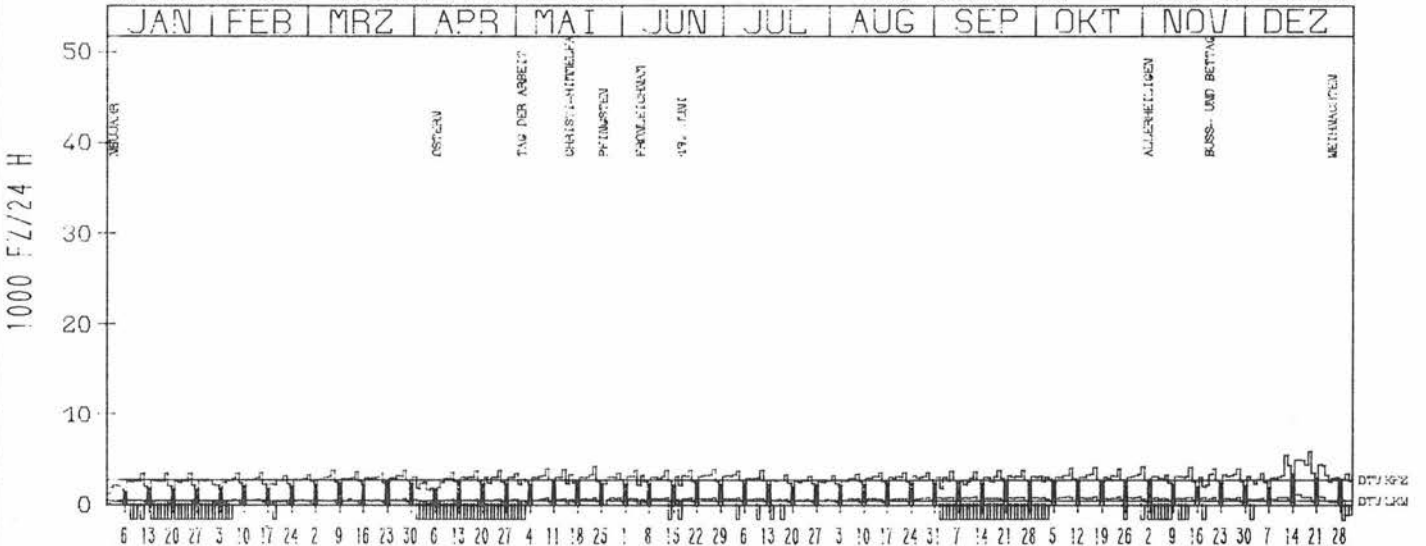
VERKEHRSMENGEN 15-19 UHR




RICHTUNG SÜED

DTV KFZ 2787
DTV LKW 492 = 17.65 %
MAX WERKTAG 5787 FR 19.12.0
MAX FER-WKTAG 4411 MO 22.12.0
MAX SO+FEITAG 3263 SO 14.12.0

TAEGLICHE VERKEHRSMENGE



VERKEHRSMENGEN 15-19 UHR



JAHRESGANGLINIEN 1980

103

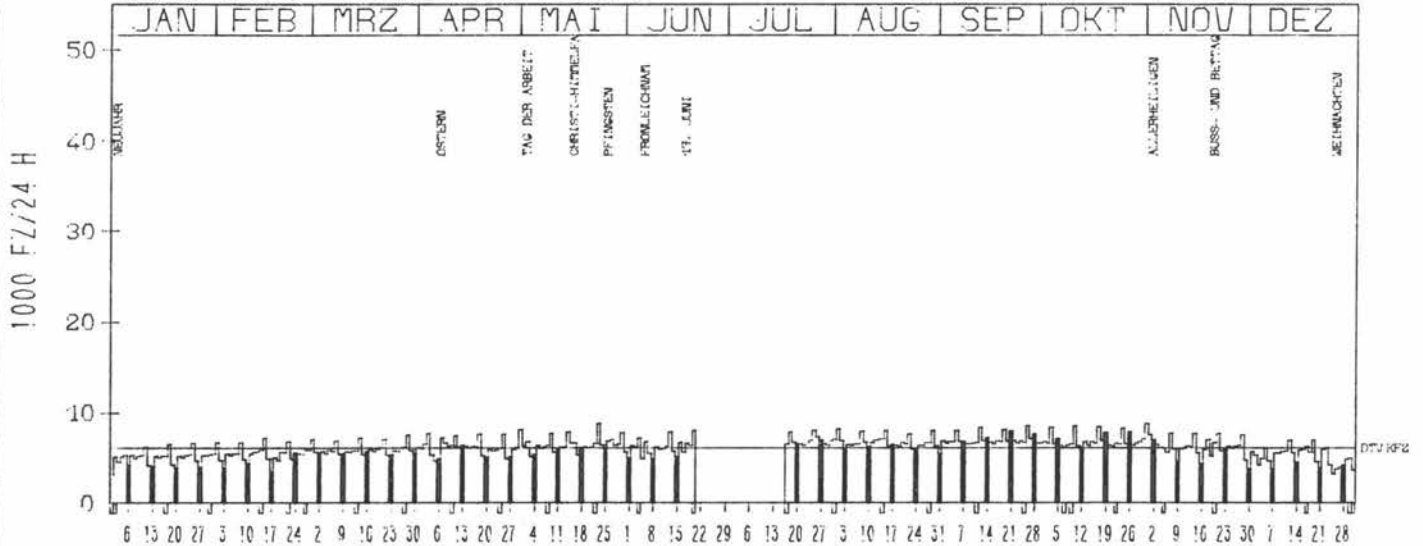
ZST: KANDEL 2
 NR.: 6915 4 871

LAND: RHEINLAND-PFALZ
 STRASSE: A 65
 KM: 84,0
 NETZKNOTEN: 6815 032
 6915 055

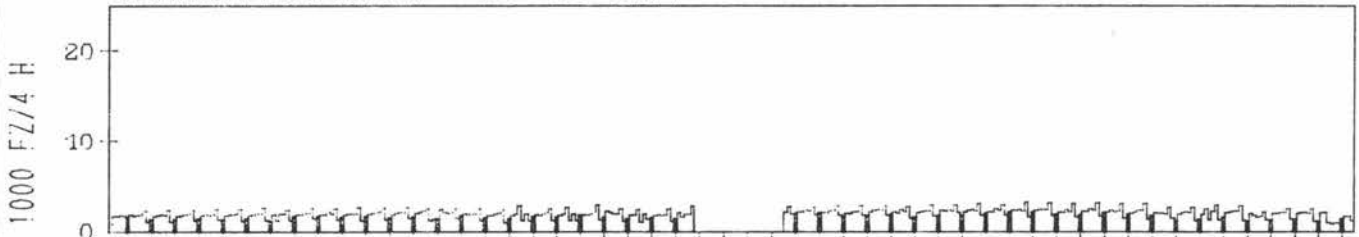
RICHTUNG NORD

DTV KFZ 6138
 MAX WERKTAG 8803 FR 31.10.80
 MAX FER-WKTAG 8360 FR 12.9.80
 MAX SO+FEITAG 7964 SO 21.9.80

TAEGLICHE VERKEHRSMENGE



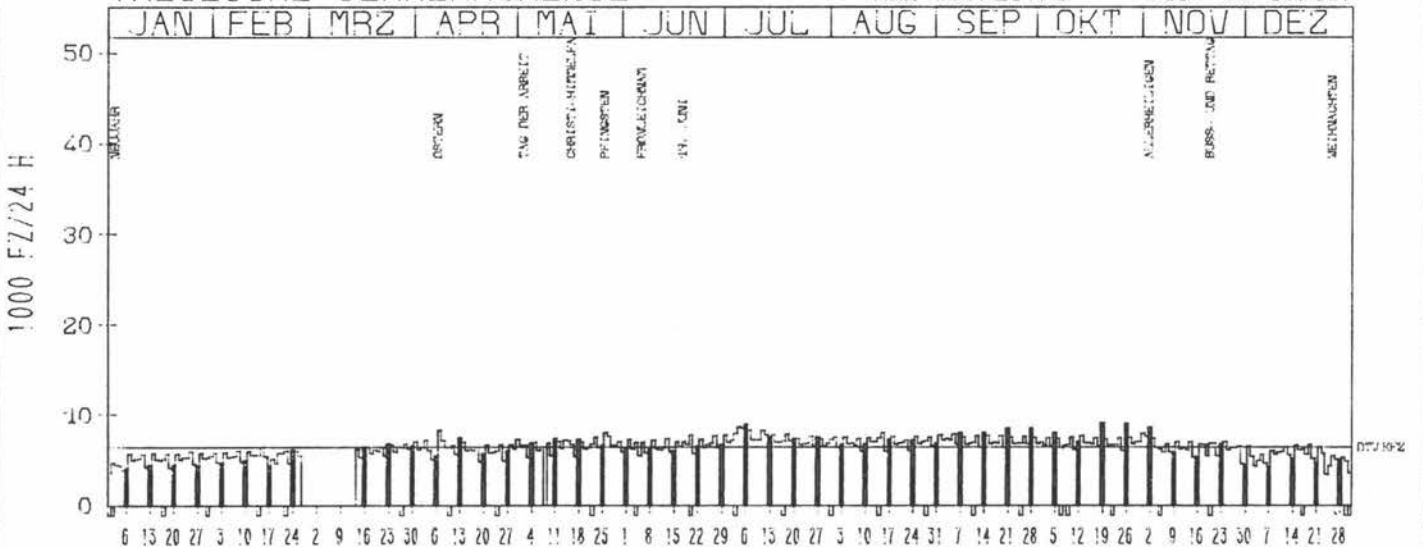
VERKEHRSMENGEN 15-19 UHR



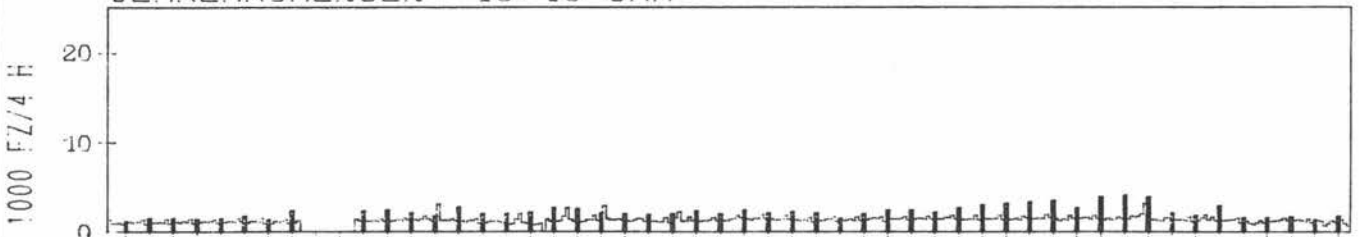
RICHTUNG SUED

DTV KFZ 6417
 MAX WERKTAG 7921 FR 31.10.80
 MAX FER-WKTAG 8668 FR 4.9.80
 MAX SO+FEITAG 9134 SO 19.10.80

TAEGLICHE VERKEHRSMENGE



VERKEHRSMENGEN 15-19 UHR



JAHRESGANGLINIEN 1980

104

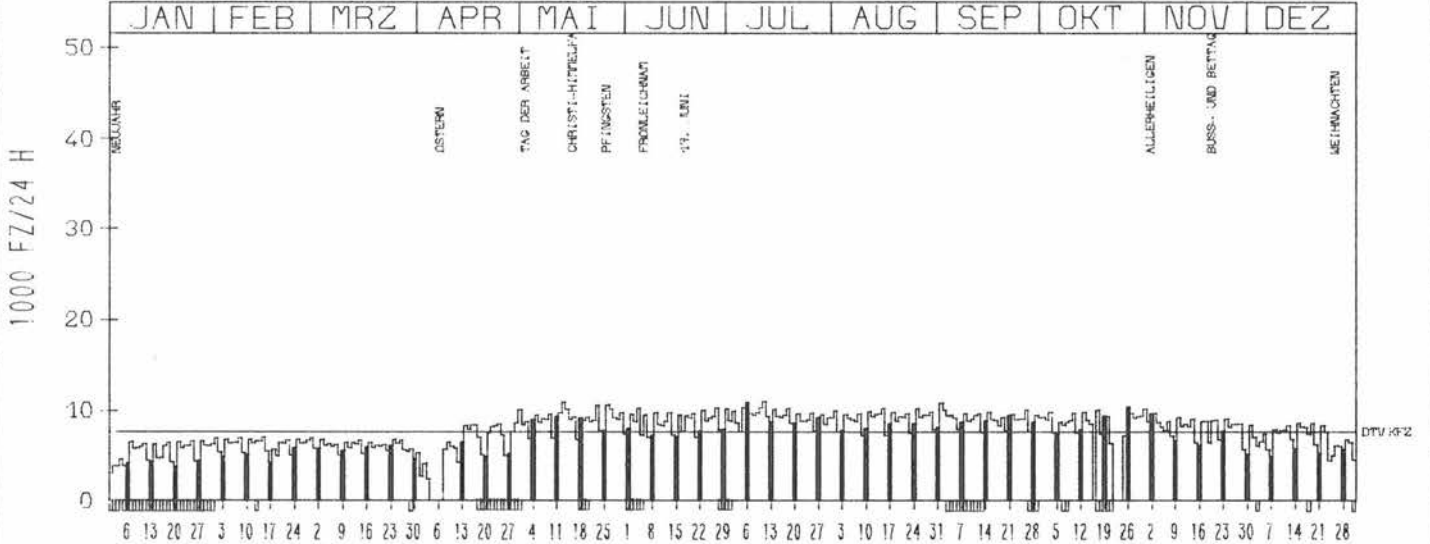
ZST: KANDEL 1
 NR.: 6915 7 045

LAND: RHEINLAND-PFALZ
 STRASSE: A 65
 KM: 86,9
 NETZKNOTEN: 6915 090
 6915 071

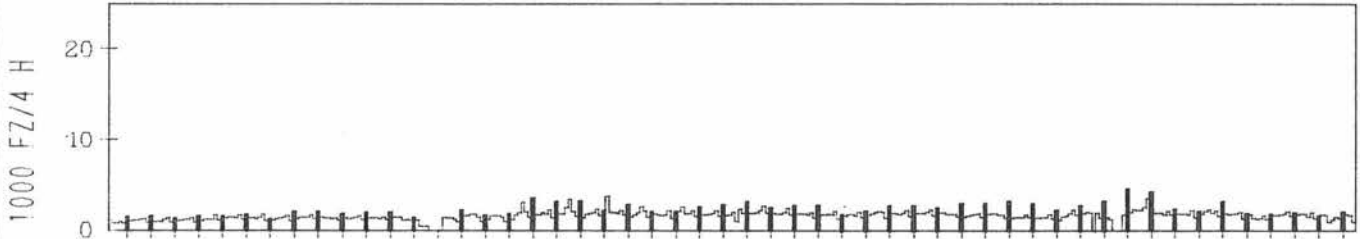
RICHTUNG NÖRD

DTV KFZ 7693
 MAX WERKTAG 10831 DI 13. 5.
 MAX FER-WKTAG 10934 FR 11. 7.
 MAX SO+FEITAG 10870 SO 6. 7.

TÄGLICHE VERKEHRSMENGE



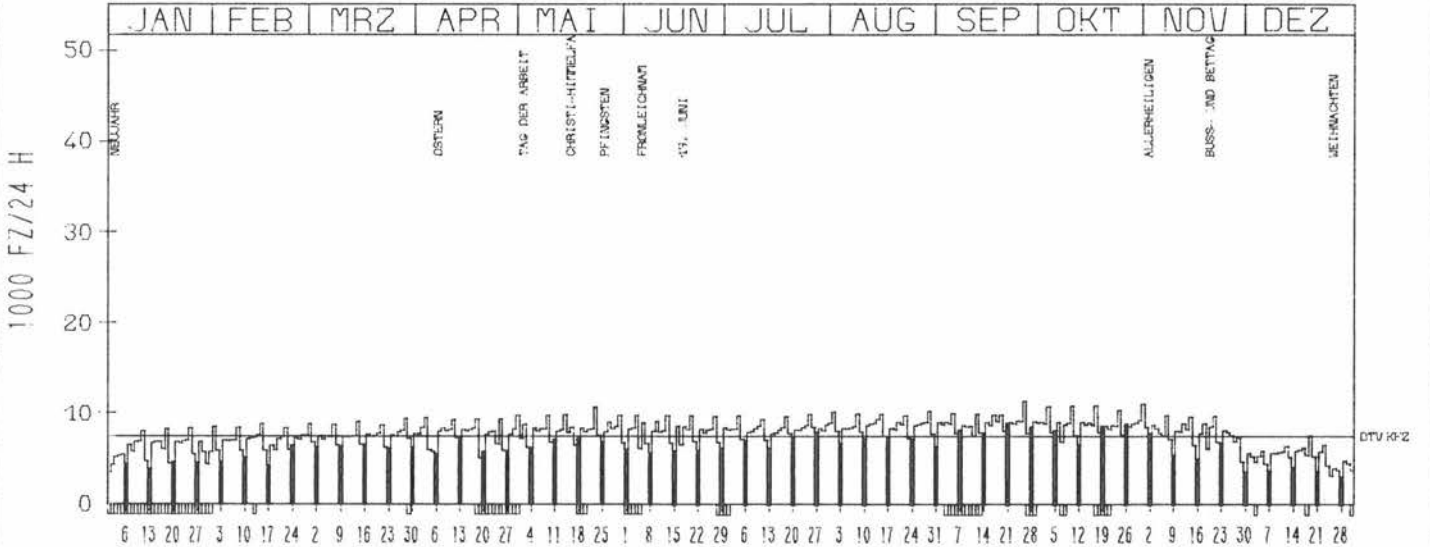
VERKEHRSMENGEN 15-19 UHR



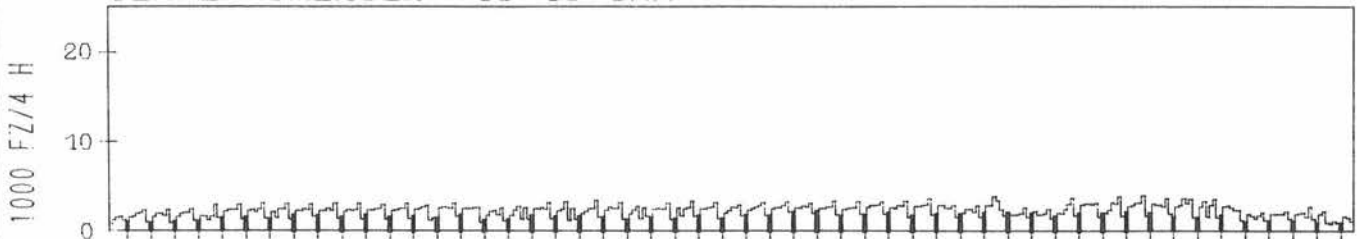
RICHTUNG SÜED

DTV KFZ 7610
 MAX WERKTAG 11449 FR 26. 9.
 MAX FER-WKTAG 10404 FR 29. 8.
 MAX SO+FEITAG 9081 SO 21. 9.

TÄGLICHE VERKEHRSMENGE



VERKEHRSMENGEN 15-19 UHR



JAHRESGANGLINIEN 1980

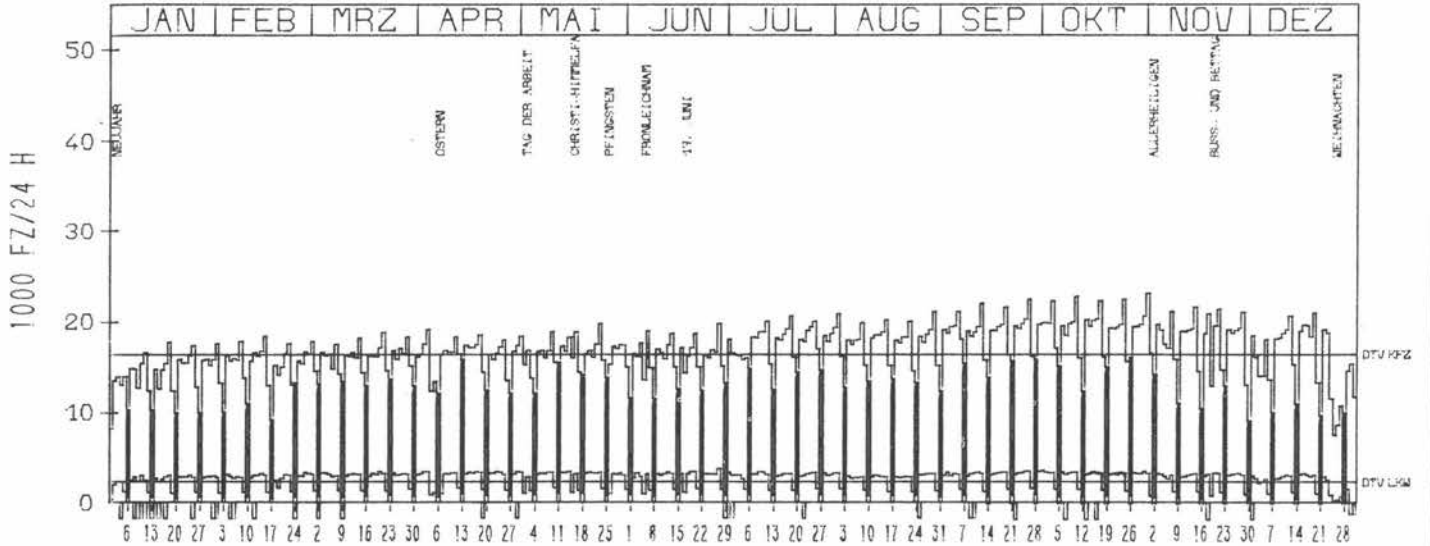
ZST: RHEINBRUECKE WOERTH
 NR.: 6915 7 748 (7048)

LAND: RHEINLAND-PFALZ
 STRASSE: A 65
 KM:
 NETZKNOTEN: 6915 089
 6915 001

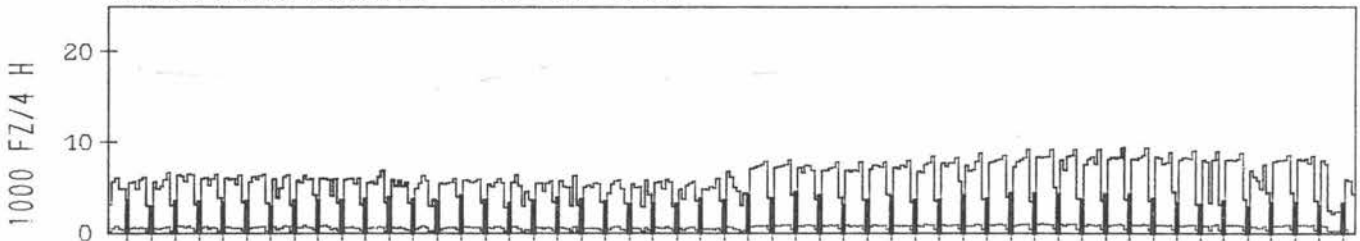
RICHTUNG NORD

DTV KFZ 16567
 DTV LKW 2441 = 14,73 %
 MAX WERKTAG 23293 FR 31,10 %
 MAX FER-WKTAG 22019 FR 12,9 %
 MAX SO+FEITAG 16658 SA 1,11 %

TAEGLICHE VERKEHRSMENGE



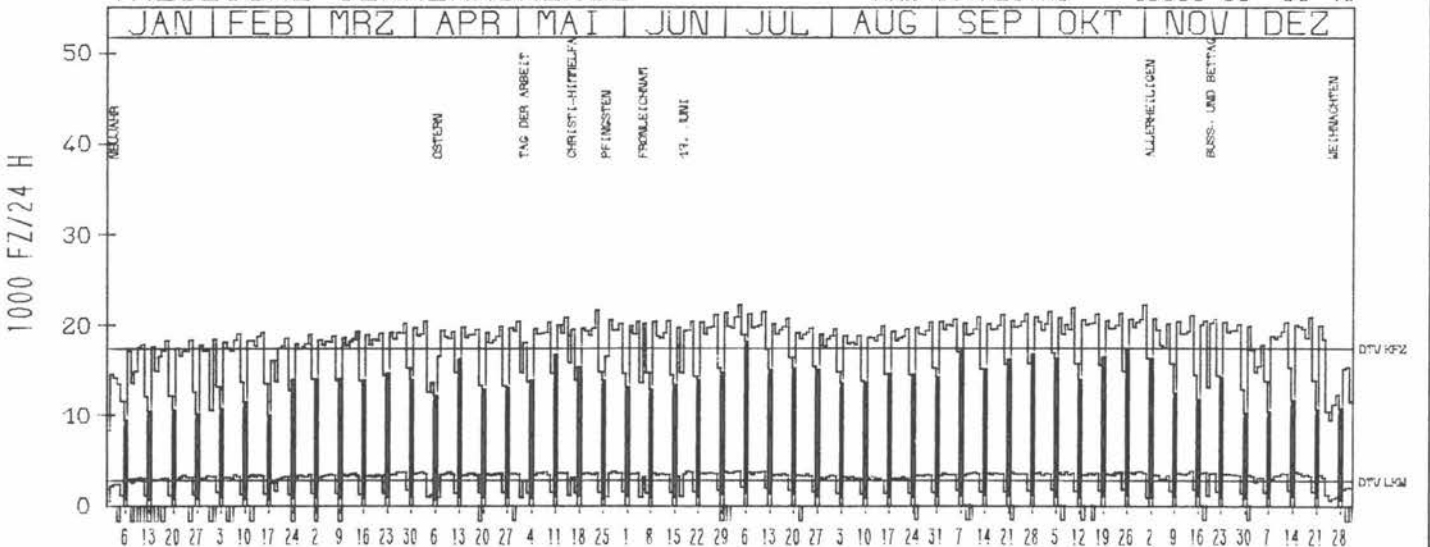
VERKEHRSMENGEN 15-19 UHR




RICHTUNG SUED

DTV KFZ 17358
 DTV LKW 2669 = 15,37 %
 MAX WERKTAG 22139 FR 31,10 %
 MAX FER-WKTAG 22231 FR 4,7 %
 MAX SO+FEITAG 18085 SO 6,7 %

TAEGLICHE VERKEHRSMENGE



VERKEHRSMENGEN 15-19 UHR



JAHRESGANGLINIEN 1980

ZST: EPELHEIM
 NR.: 6517 8 010 (1010)

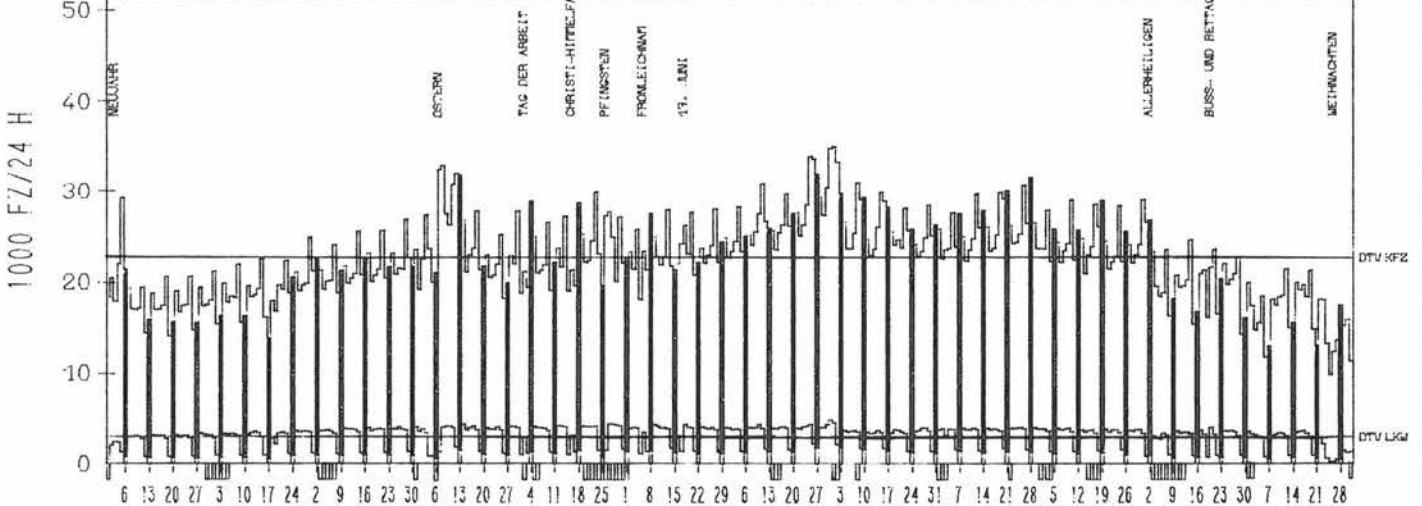
LAND: BADEN-WUERTTEMBERG
 STRASSE: A 5
 KM: 575,9
 NETZKNOTEN: 6517 057
 6617 038

RICHTUNG NÖRD

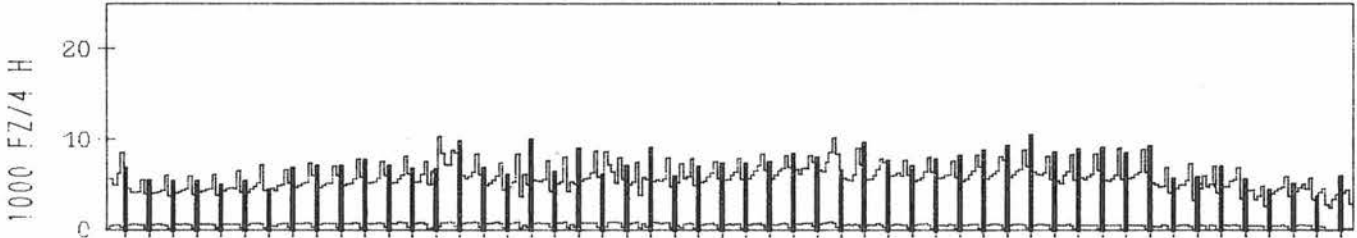
DTV KFZ 22637
 DTV LKW 2861 = 12,64 %
 MAX WERKTAG 31984 SA 12,4
 MAX FER-WKTAG 34792 DO 31,7
 MAX SO+FEITAG 32555 MO 7,4

TAEGLICHE VERKEHRSMENGE

JAN FEB MRZ APR MAI JUN JUL AUG SEP OKT NOV DEZ



VERKEHRSMENGEN 15-19 UHR

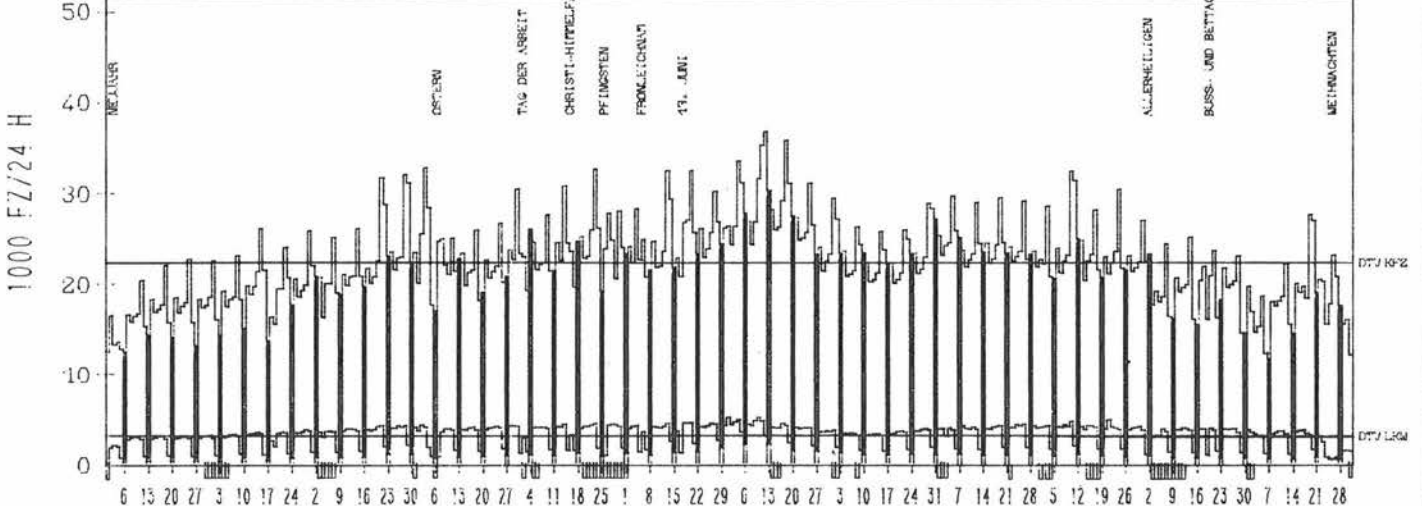


RICHTUNG SÜED

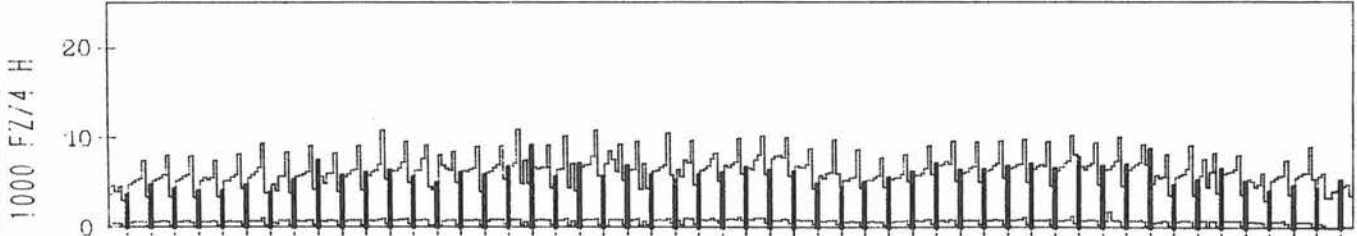
DTV KFZ 22052
 DTV LKW 2886 = 13,09 %
 MAX WERKTAG 32286 FR 10,10
 MAX FER-WKTAG 36523 SA 12,7
 MAX SO+FEITAG 30026 SO 13,7

TAEGLICHE VERKEHRSMENGE

JAN FEB MRZ APR MAI JUN JUL AUG SEP OKT NOV DEZ



VERKEHRSMENGEN 15-19 UHR



JAHRESGANGLINIEN 1980

ZST: ST. LEON

LAND:

BADEN-WUERTTEMBERG

STRASSE:

A 5

KM:

591,7

NETZKNOTEN:

6717 023

NR.: 6717 8 018 (1018)

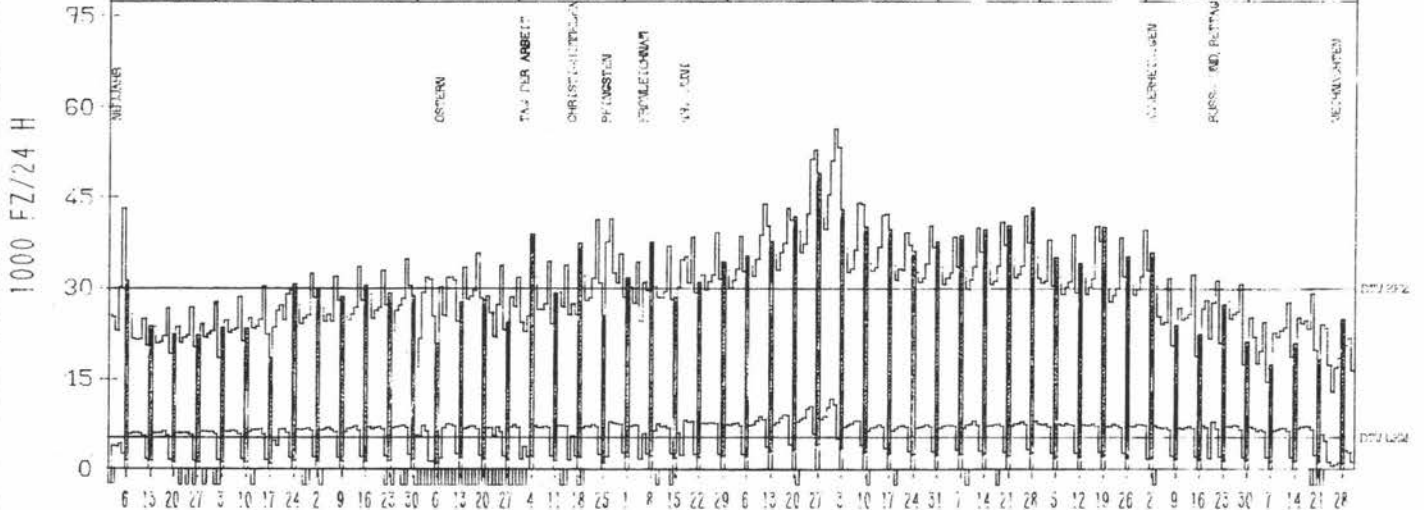
6717 009

RICHTUNG NORD

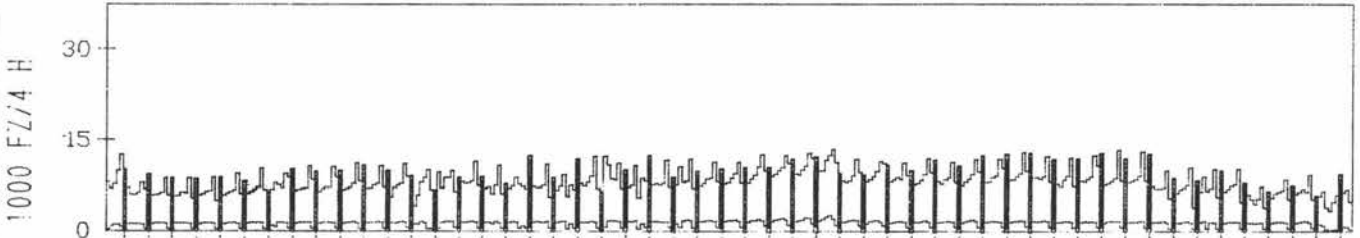
DTV KFZ	29911
DTV LKW	5316 = 17,77 %
MAX WERKTAG	41969 FR 26. 9.
MAX FER-WKTAG	56415 FR 1. 8.
MAX SO+FEITAG	48953 SO 27. 7.

TAEGLICHE VERKEHRSMENGE

JAN | FEB | MRZ | APR | MAI | JUN | JUL | AUG | SEP | OKT | NOV | DEZ



VERKEHRSMENGEN 15-19 UHR

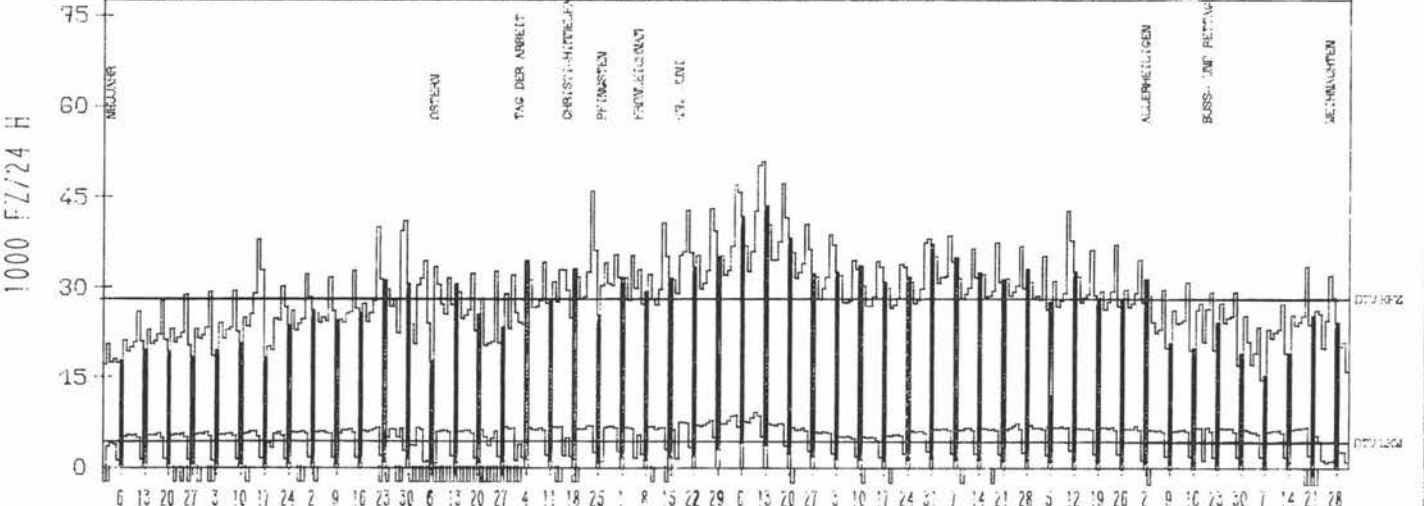


RICHTUNG SUED

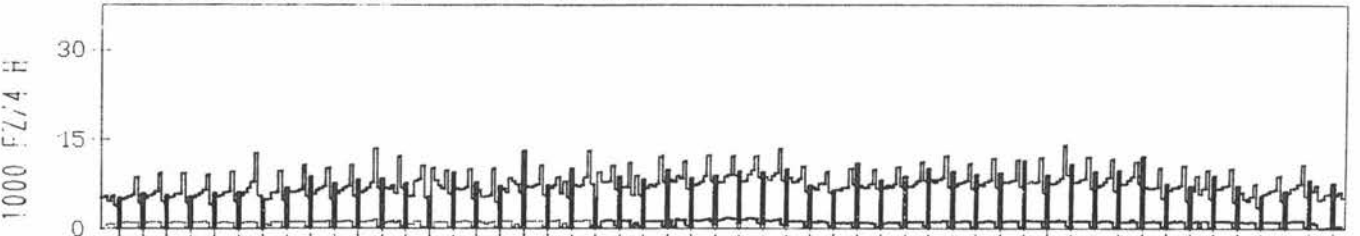
DTV KFZ	28491
DTV LKW	4582 = 16,08 %
MAX WERKTAG	45712 FR 23. 5.
MAX FER-WKTAG	50862 SA 12. 7.
MAX SO+FEITAG	43489 SO 13. 7.

TAEGLICHE VERKEHRSMENGE

JAN | FEB | MRZ | APR | MAI | JUN | JUL | AUG | SEP | OKT | NOV | DEZ



VERKEHRSMENGEN 15-19 UHR



JAHRESGANGLINIEN 1980

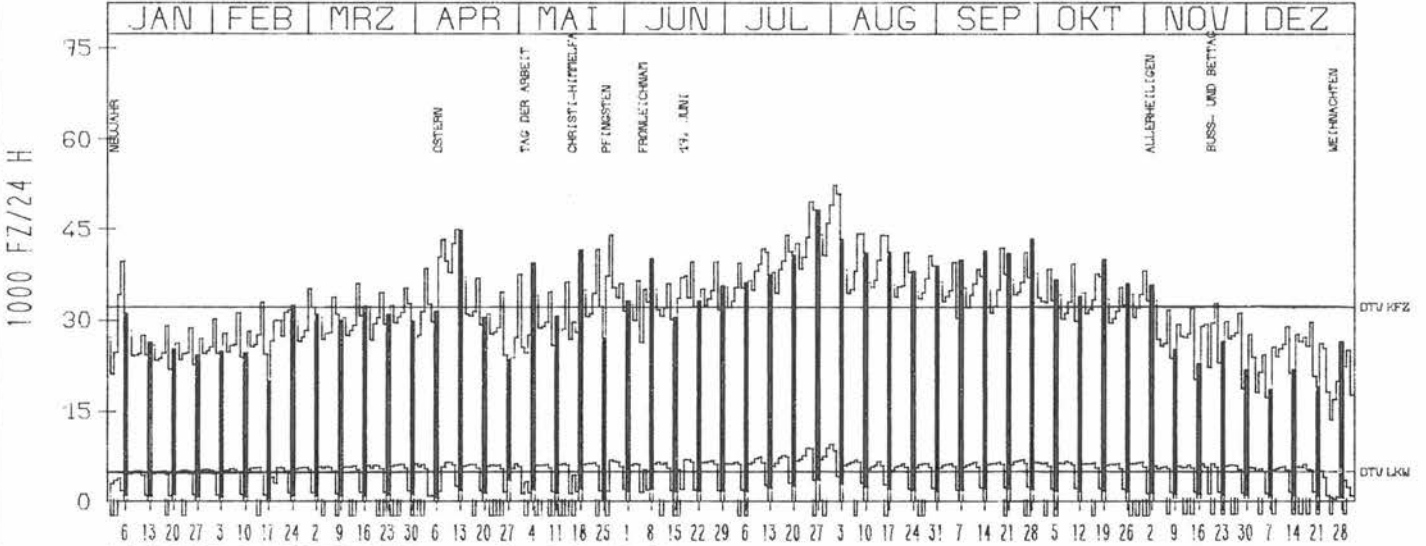
ZST: KARLSRUHE-DURLACH
 NR.: 7016 8 023 (1023)

LAND: BADEN-WUERTTEMBERG
 STRASSE: A 5
 KM: 626,6
 NETZKNOTEN: 6916 012
 7016 035

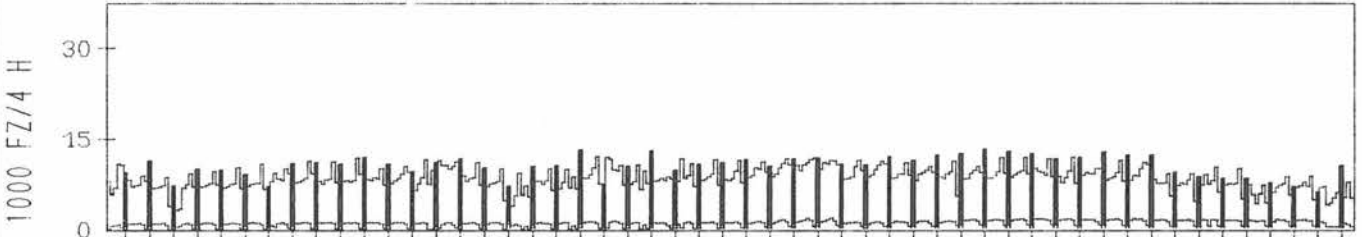
RICHTUNG NÖRD

DTV KFZ 31721
 DTV LKW 4480 = 14,12 %
 MAX WERKTAG 44748 SA 12,4
 MAX FER-WKTAG 52101 FR 1,8
 MAX SO+FEITAG 47985 SO 27,7

TAEGLICHE VERKEHRSMENGE



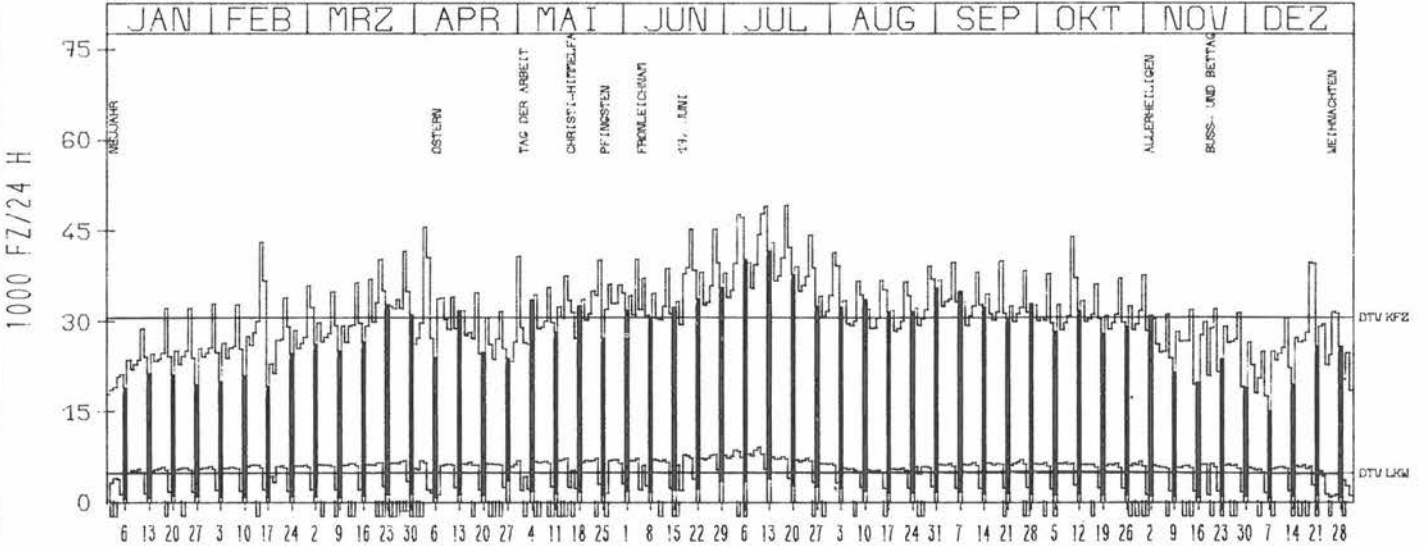
VERKEHRSMENGEN 15-19 UHR



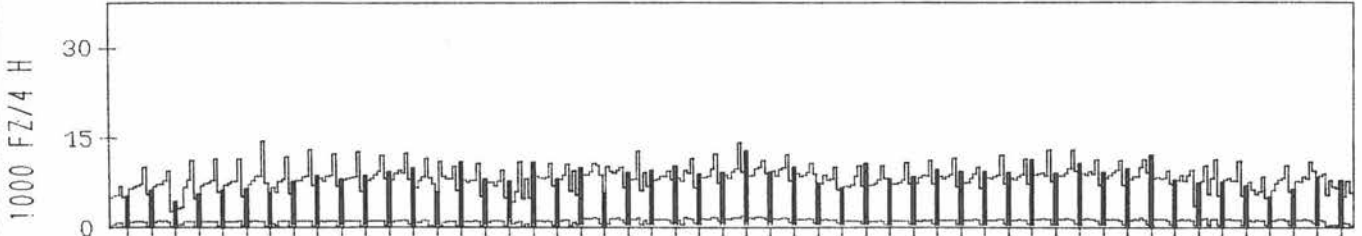
RICHTUNG SÜED

DTV KFZ 30456
 DTV LKW 4586 = 15,06 %
 MAX WERKTAG 43802 FR 10,10
 MAX FER-WKTAG 48951 FR 18,7
 MAX SO+FEITAG 41303 SO 13,7

TAEGLICHE VERKEHRSMENGE



VERKEHRSMENGEN 15-19 UHR



JAHRESGANGLINIEN 1980

ZST: ACHERN
 NR.: 7314 8 035 (1035)

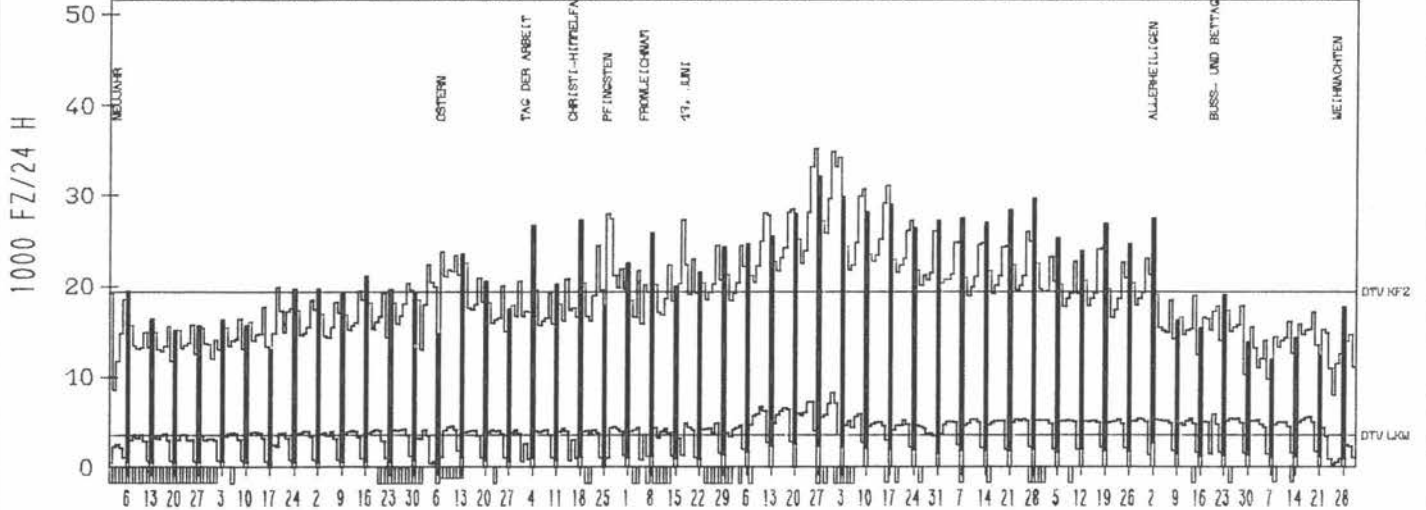
LAND: BADEN-WUERTTEMBERG
 STRASSE: A 5
 KM: 676,3
 NETZKNOTEN: 7214 014
 7314 026

RICHTUNG NÖRD

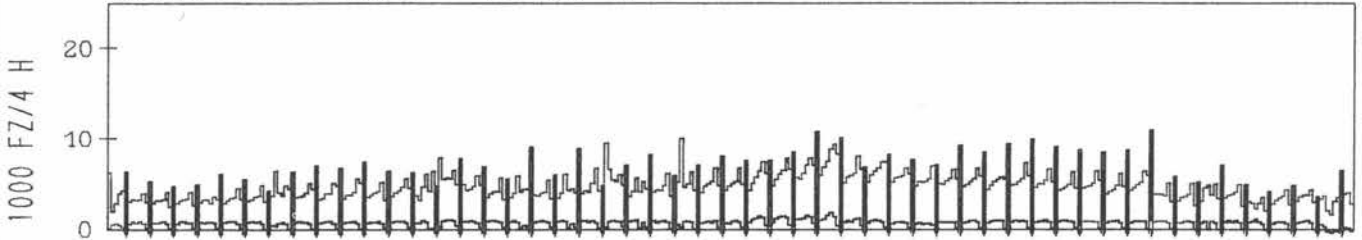
DTV KFZ 19275
 DTV LKW 3491 = 18,11 %
 MAX WERKTAG 25955 FR 26,9 %
 MAX FER-WKTAG 35220 SA 26,7 %
 MAX SO+FEITAG 28987 SO 17,8 %

TAEGLICHE VERKEHRSMENGE

JAN FEB MRZ APR MAI JUN JUL AUG SEP OKT NOV DEZ



VERKEHRSMENGEN 15-19 UHR

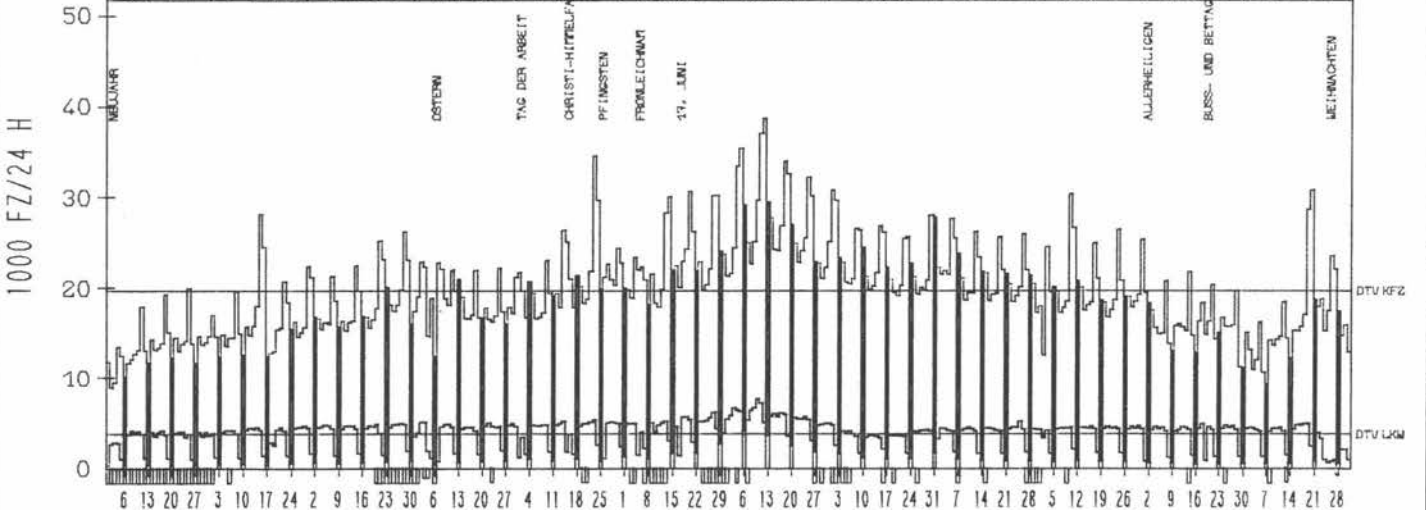


RICHTUNG SÜED

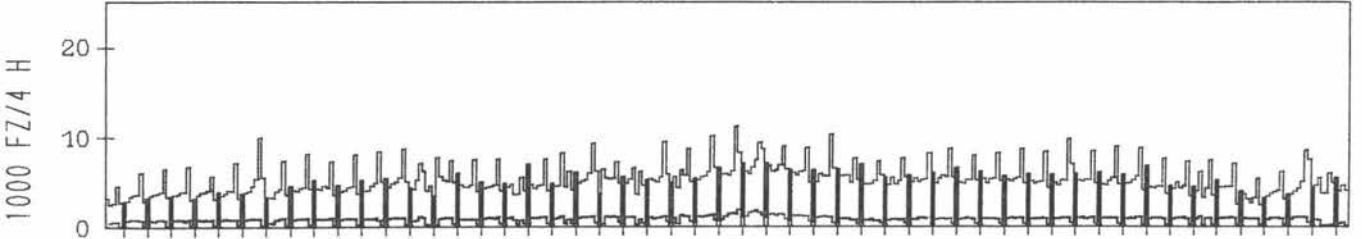
DTV KFZ 19496
 DTV LKW 3533 = 18,12 %
 MAX WERKTAG 34348 FR 23,5 %
 MAX FER-WKTAG 38660 SA 12,7 %
 MAX SO+FEITAG 29414 SO 13,7 %

TAEGLICHE VERKEHRSMENGE

JAN FEB MRZ APR MAI JUN JUL AUG SEP OKT NOV DEZ



VERKEHRSMENGEN 15-19 UHR



JAHRESGANGLINIEN 1980

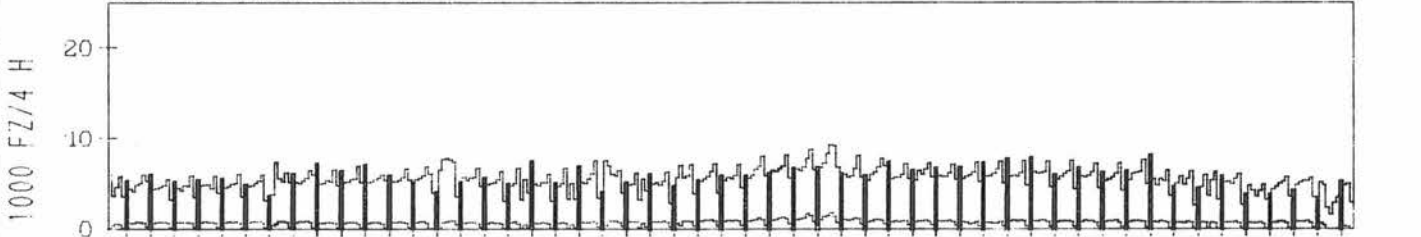
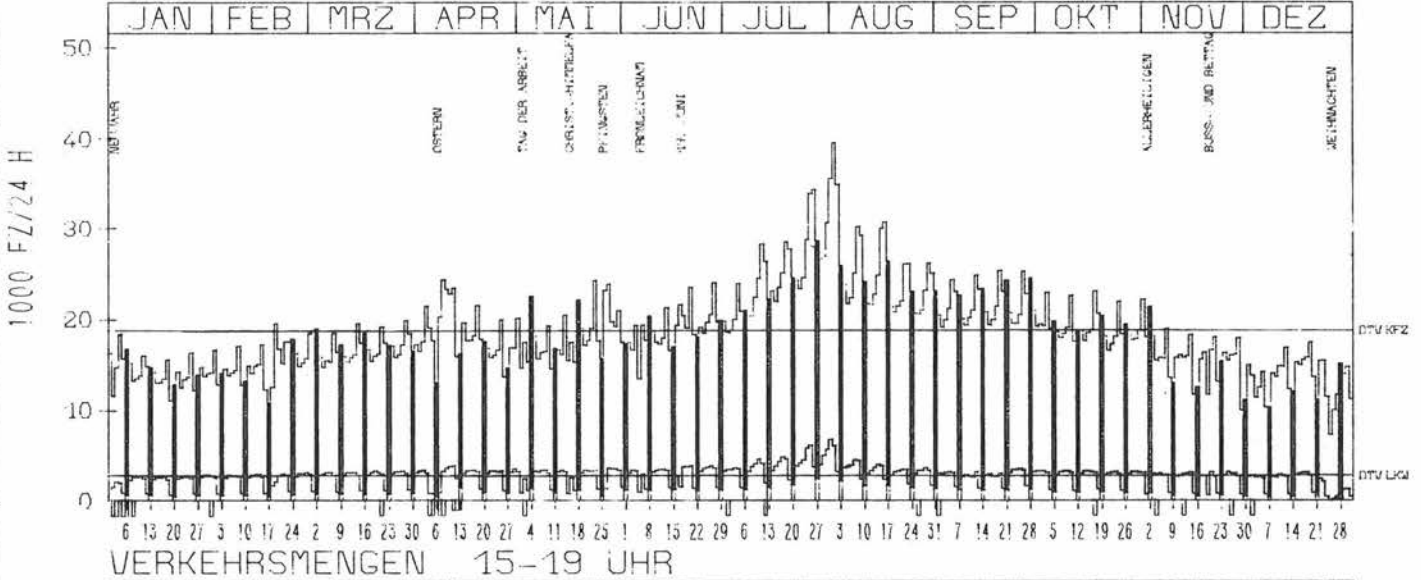
ZST: NIMBURG
 NR.: 7812 8 047 (1047)

LAND: RADEN-WUERTEMBERG
 STRASSE: A 5
 KM: 743,8
 NETZKNOTEN: 7812 002
 7912 022

RICHTUNG NORD

DTV KFZ 18418
 DTV LKW 2435 = 13,22 %
 MAX WERKTAG 25319 FR 19,9 %
 MAX FER-WKTAG 39491 FR 1,8 %
 MAX SO+FEITAG 28516 SO 27,7 %

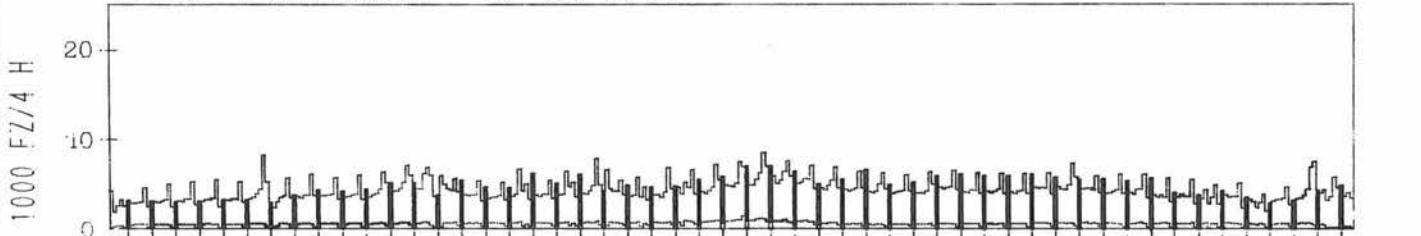
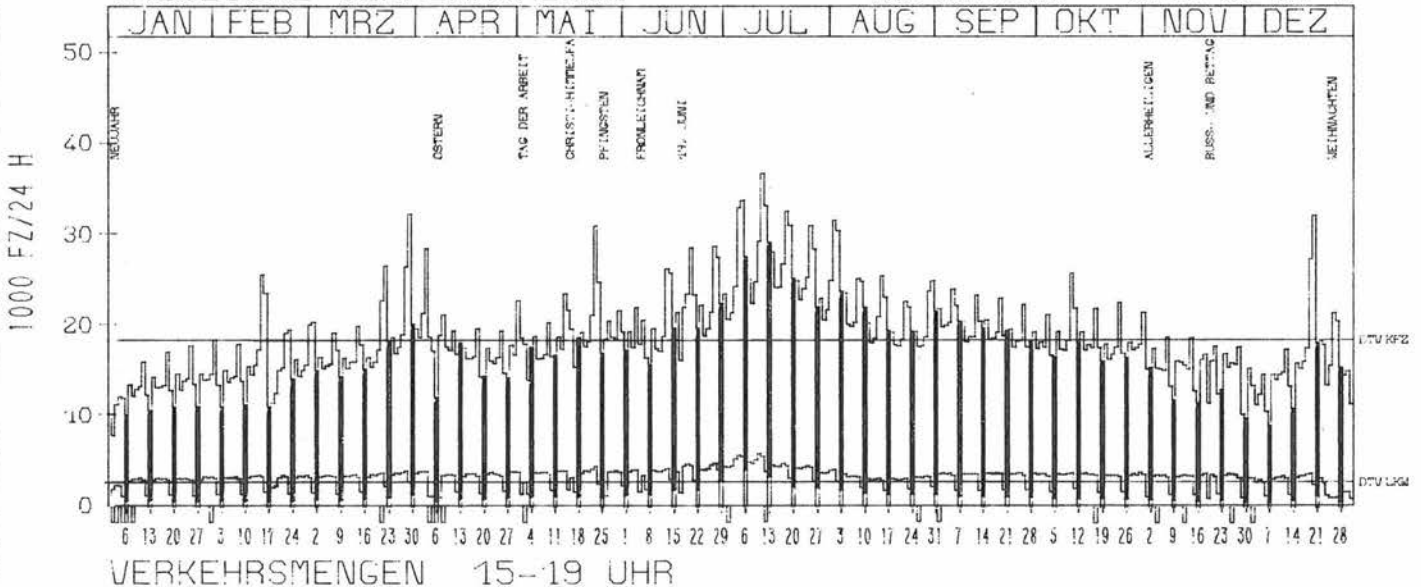
TAEGLICHE VERKEHRSMENGE



RICHTUNG SUED

DTV KFZ 18532
 DTV LKW 2804 = 15,13 %
 MAX WERKTAG 32244 SA 20,12 %
 MAX FER-WKTAG 36671 FR 11,7 %
 MAX SO+FEITAG 29117 SO 13,7 %

TAEGLICHE VERKEHRSMENGE



JAHRESGANGLINIEN 1980

111

ZST: KLEINKEMS
 NR.: 8311 8 053 (1053)

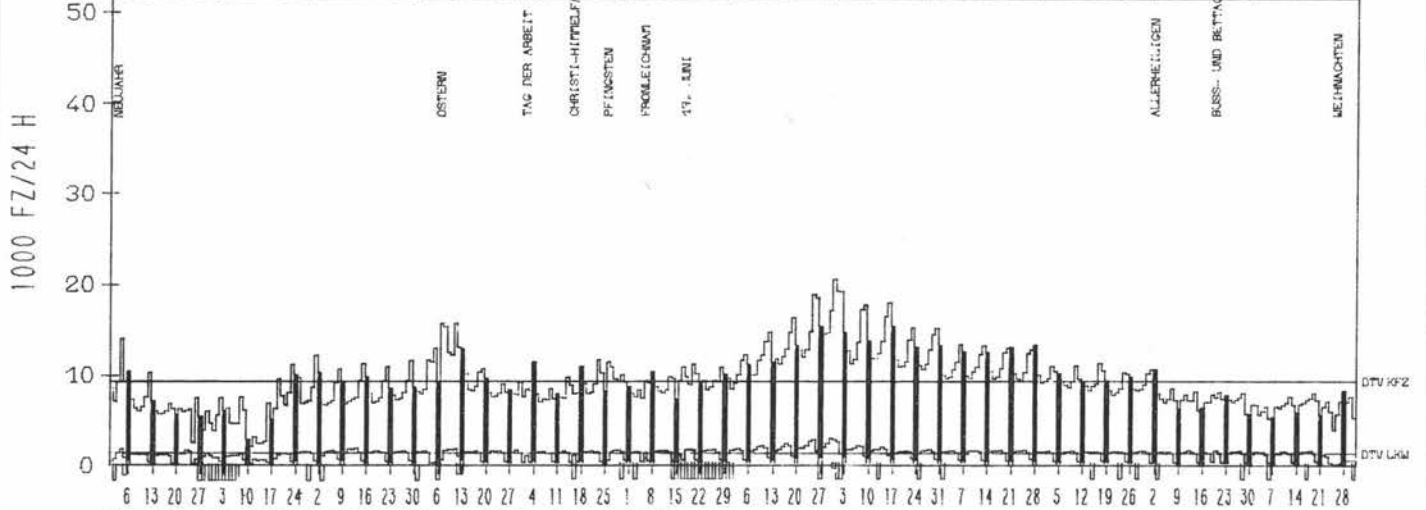
LAND: BADEN-WUERTTEMBERG
 STRASSE: A 5
 KM: 802,3
 NETZKNOTEN: 8311 029
 8311 003

RICHTUNG NÖRD

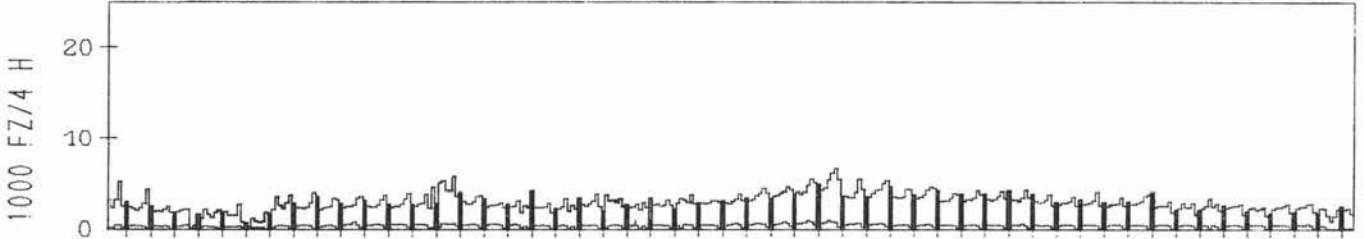
DTV KFZ 9091
 DTV LKW 1138 = 12,52 %
 MAX WERKTAG 12763 SA 20,9 %
 MAX FER-WKTAG 20333 DO 31,7 %
 MAX SO+FEITAG 15545 MO 7,4 %

TAEGLICHE VERKEHRSMENGE

JAN | FEB | MRZ | APR | MAI | JUN | JUL | AUG | SEP | OKT | NOV | DEZ



VERKEHRSMENGEN 15-19 UHR

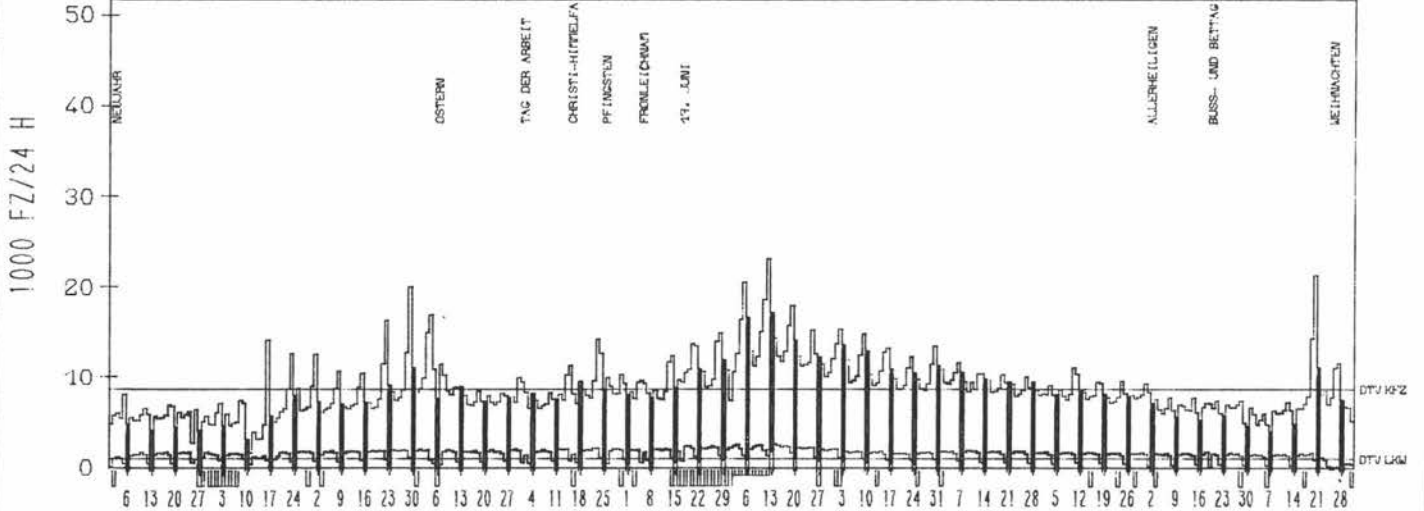


RICHTUNG SÜED

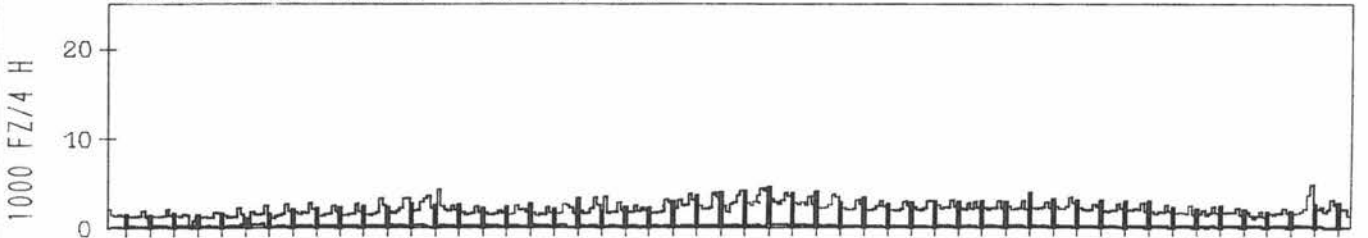
DTV KFZ 9108
 DTV LKW 1399 = 15,36 %
 MAX WERKTAG 21738 SA 20,12 %
 MAX FER-WKTAG 23469 SA 12,7 %
 MAX SO+FEITAG 17420 SO 13,7 %

TAEGLICHE VERKEHRSMENGE

JAN | FEB | MRZ | APR | MAI | JUN | JUL | AUG | SEP | OKT | NOV | DEZ



VERKEHRSMENGEN 15-19 UHR



JAHRESGANGLINIEN 1980

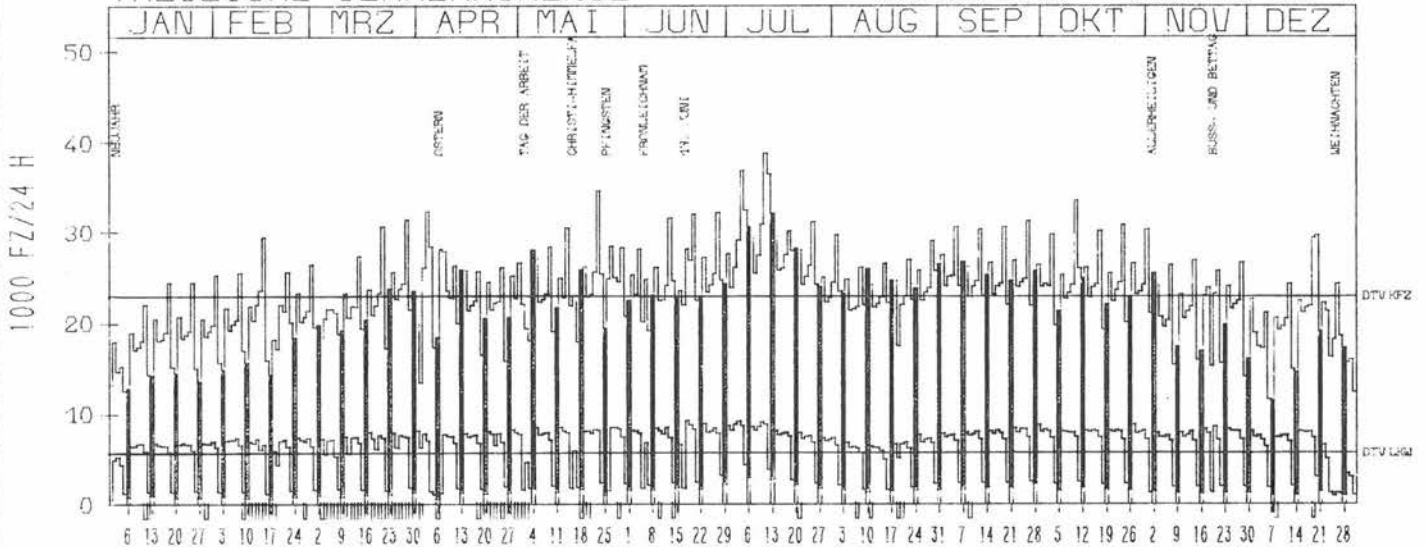
ZST: WALLDORF
 NR.: 6717 8 016 (1016)

LAND: BADEN-WUERTTEMBERG
 STRASSE: A 6
 KM: 589,7
 NETZKNOTEN: 6717 023
 6718 043

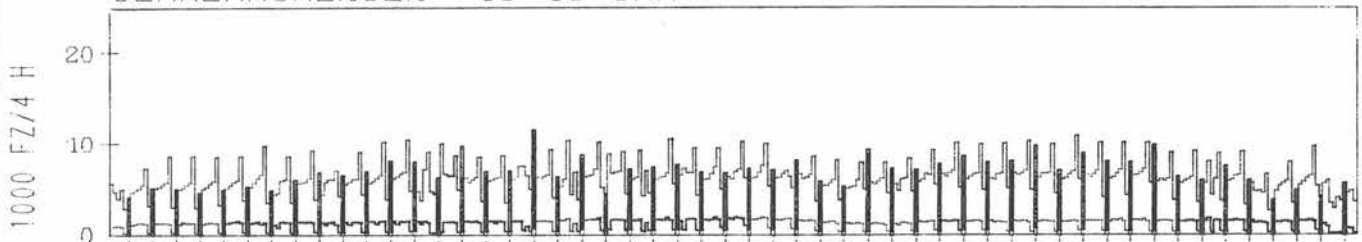
RICHTUNG OST

DTV KFZ 22760
 DTV LKW 5579 = 24,51 %
 MAX WERKTAG 34372 FR 23,5
 MAX FER-WKTAG 38603 FR 11,7
 MAX SO+FEITAG 31837 SO 13,7

TAEGLICHE VERKEHRSMENGE



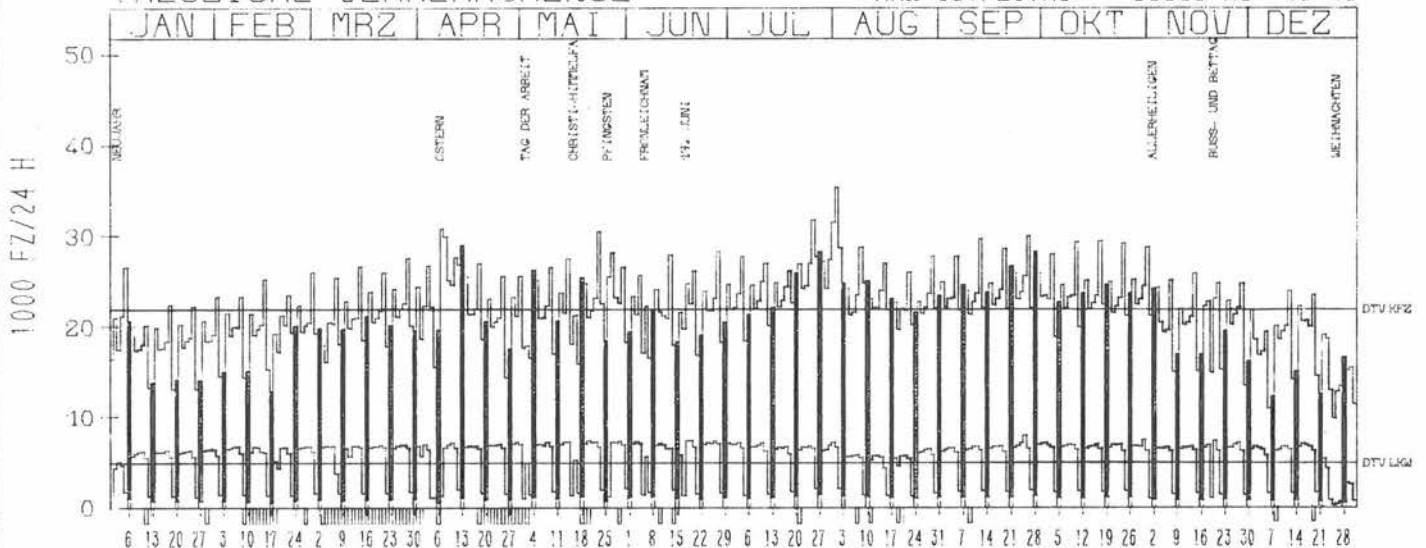
VERKEHRSMENGEN 15-19 UHR



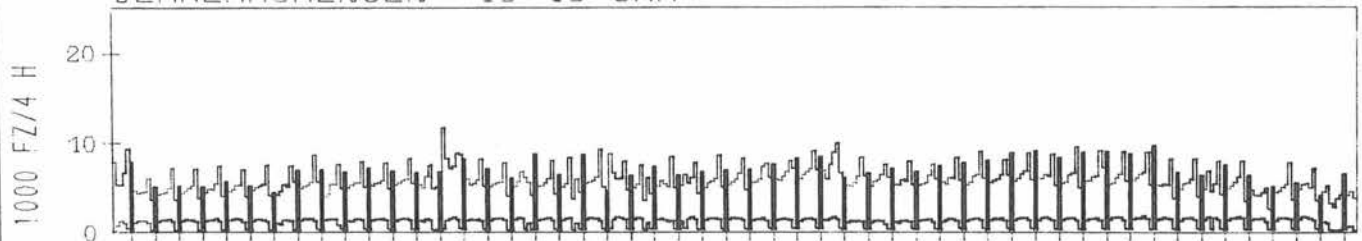
RICHTUNG WEST

DTV KFZ 21697
 DTV LKW 4743 = 21,86 %
 MAX WERKTAG 30507 FR 23,5
 MAX FER-WKTAG 35390 FR 1,8
 MAX SO+FEITAG 30858 MO 7,4

TAEGLICHE VERKEHRSMENGE



VERKEHRSMENGEN 15-19 UHR



JAHRESGANGLINIEN 1980

113

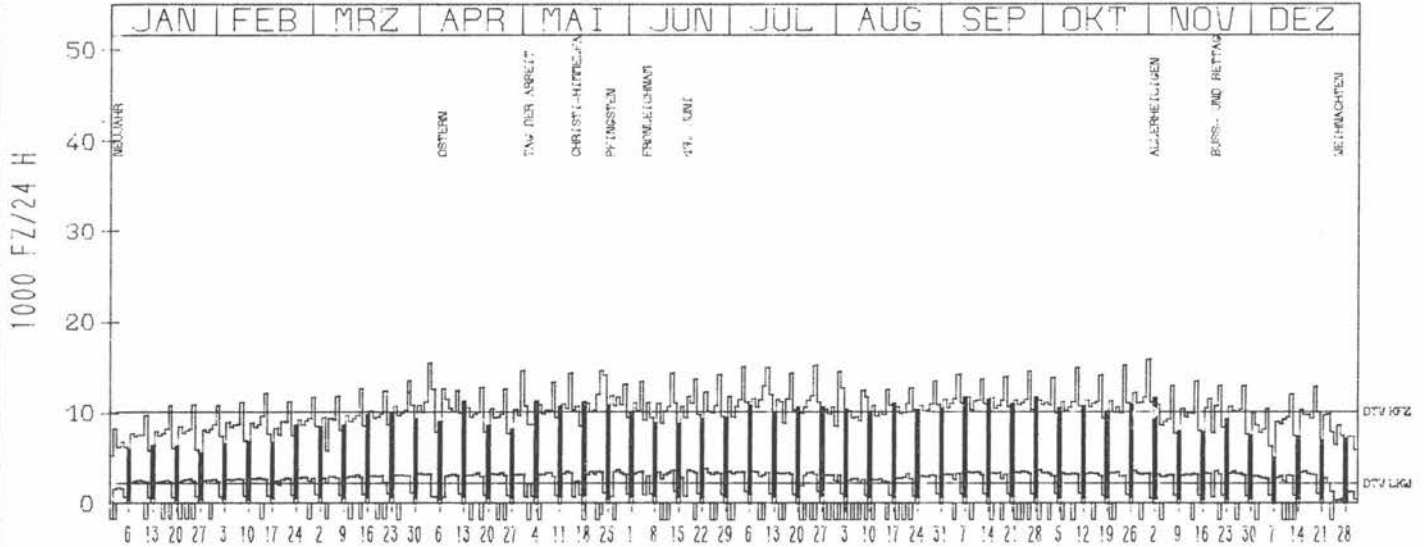
ZST: SCHWABBACH
 NR.: 6822 8 091 (1091)

LAND: BADEN-WUERTTEMBERG
 STRASSE: A 6
 KM: 650,4
 NETZKNOTEN: 6821 059
 6822 054

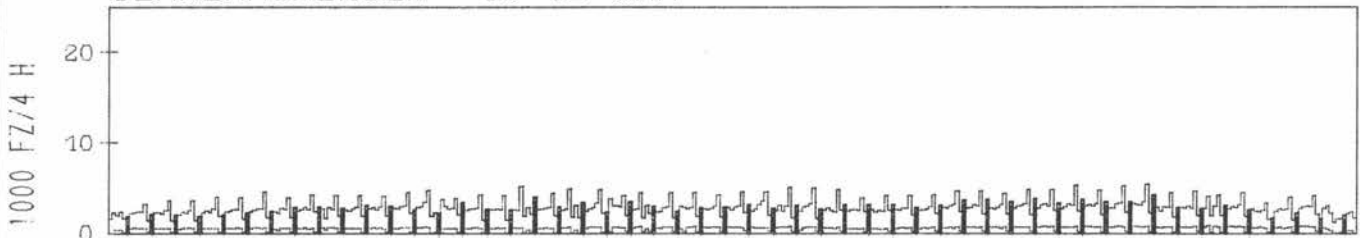
RICHTUNG OST

DTV KFZ 10246
 DTV LKW 2305 = 22,50 %
 MAX WERKTAG 15987 FR 31,10 %
 MAX FER-WKTAG 15541 DO 3,4 %
 MAX SO+FEITAG 12683 MO 7,4 %

TAEGLICHE VERKEHRSMENGE



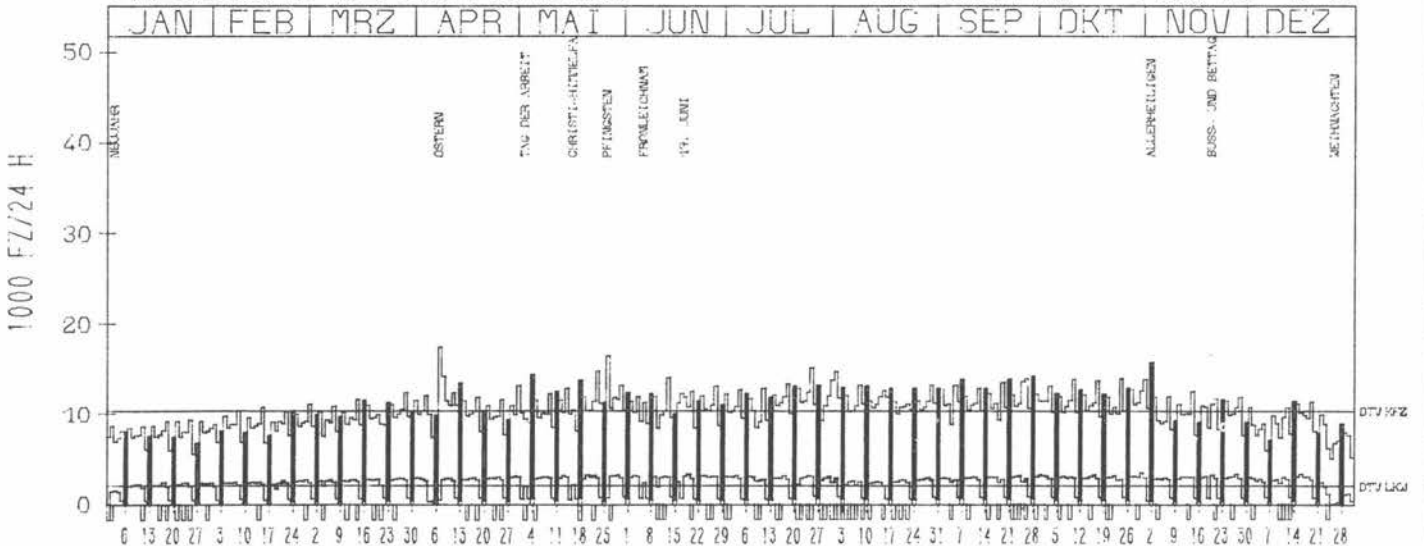
VERKEHRSMENGEN 15-19 UHR




RICHTUNG WEST

DTV KFZ 10395
 DTV LKW 2041 = 19,63 %
 MAX WERKTAG 14822 FR 23,5 %
 MAX FER-WKTAG 14100 DI 8,4 %
 MAX SO+FEITAG 17394 MO 7,4 %

TAEGLICHE VERKEHRSMENGE



VERKEHRSMENGEN 15-19 UHR



JAHRESGANGLINIEN 1980

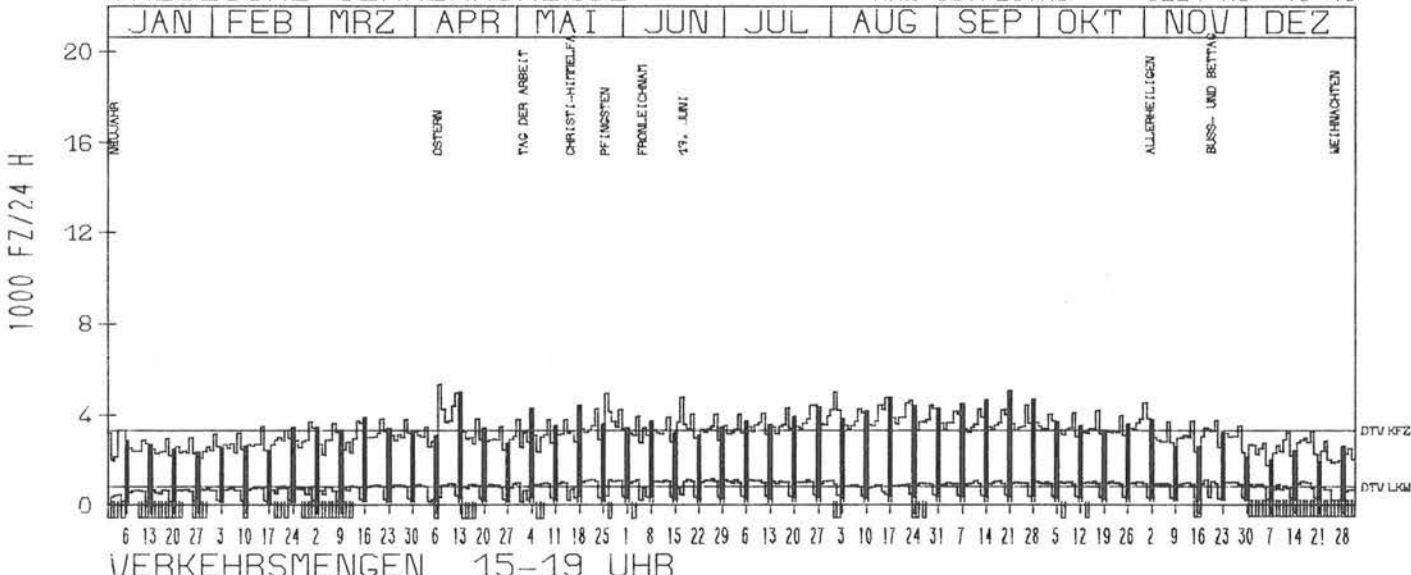
ZST: LANGENAU
 NR.: 7526 8 061 (1061)

LAND: BADEN-WUERTTEMBERG
 STRASSE: A 7
 KM: 245,4
 NETZKNOTEN: 7426 037
 7526 021

RICHTUNG NÖRD

DTV KFZ 3132
 DTV LKW 604 = 19,28 %
 MAX WERKTAG 4854 SA 12,4
 MAX FER-WKTAG 4604 SA 16,8
 MAX SO+FEITAG 5224 MO 7,4

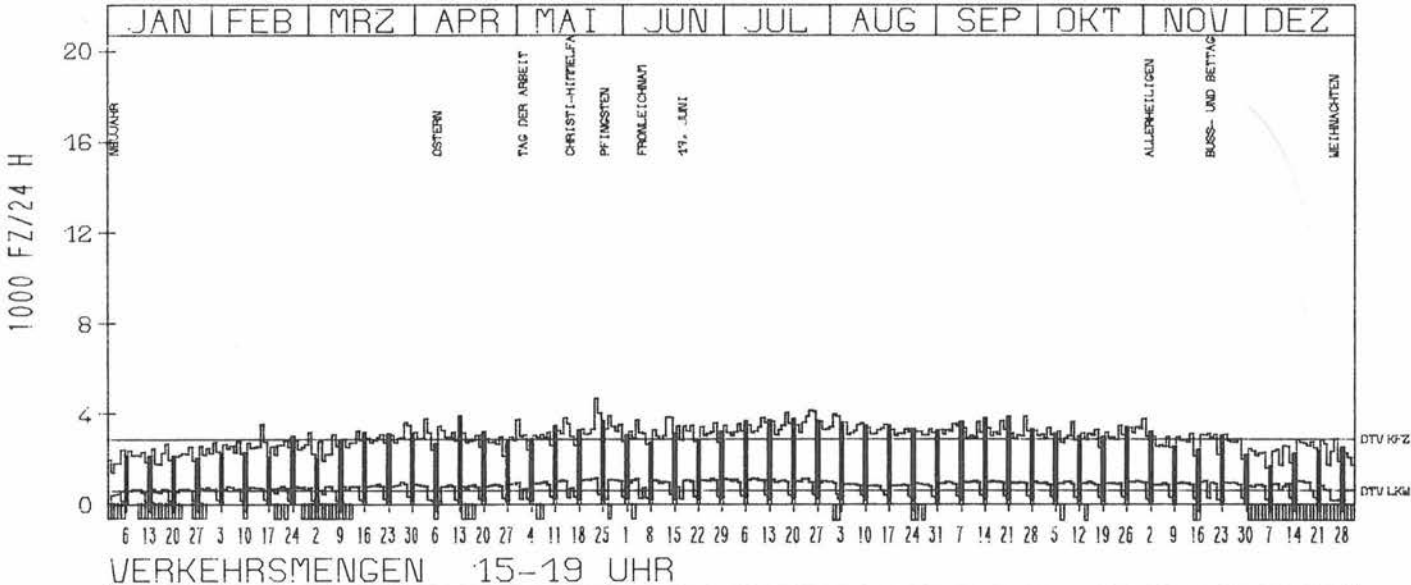
TAEGLICHE VERKEHRSMENGE



RICHTUNG SÜED

DTV KFZ 2932
 DTV LKW 611 = 20,83 %
 MAX WERKTAG 4638 FR 23,5
 MAX FER-WKTAG 4146 FR 25,7
 MAX SO+FEITAG 3929 SO 21,9

TAEGLICHE VERKEHRSMENGE



JAHRESGANGLINIEN 1980

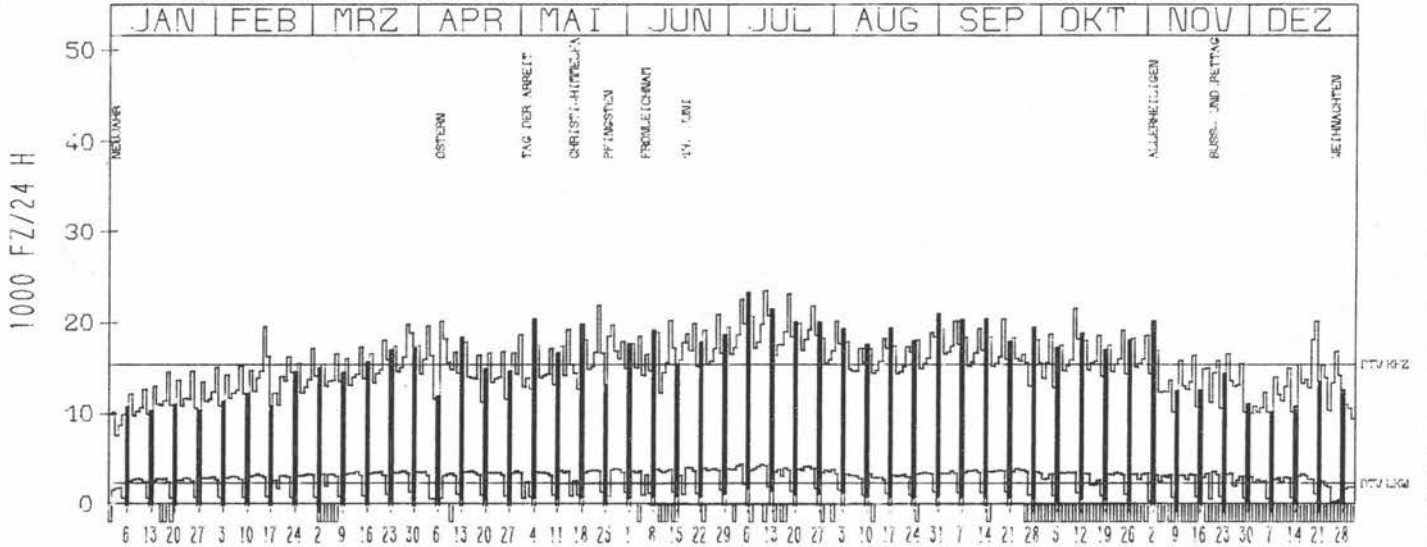
ZST: PFÖRZHEIM OST
 NR.: 7018 8 077 (1077)

LAND: BADEN-WÜRTTEMBERG
 STRASSE: A 8
 KM: 240,3
 NETZKNOTEN: 7016 010
 7017 015

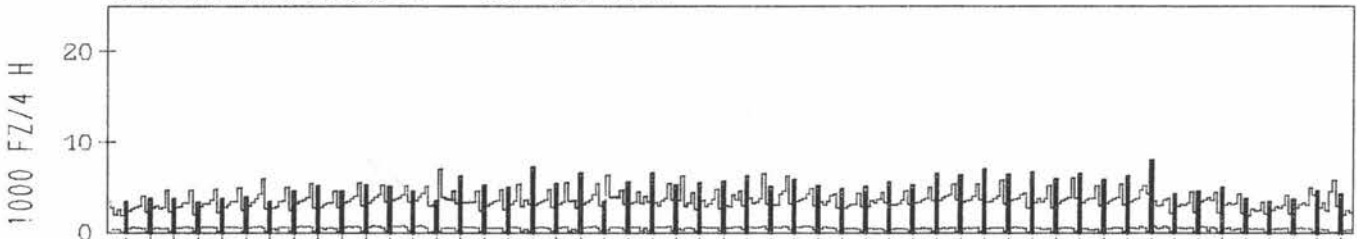
RICHTUNG OST

DTV KFZ 15649
 DTV LKW 2517 = 16,09 %
 MAX WERKTAG 22136 FR 23,5 %
 MAX FER-WKTAG 23364 FR 18,7 %
 MAX SO+FEITAG 23502 SO 6,7 %

TÄGLICHE VERKEHRSMENGE



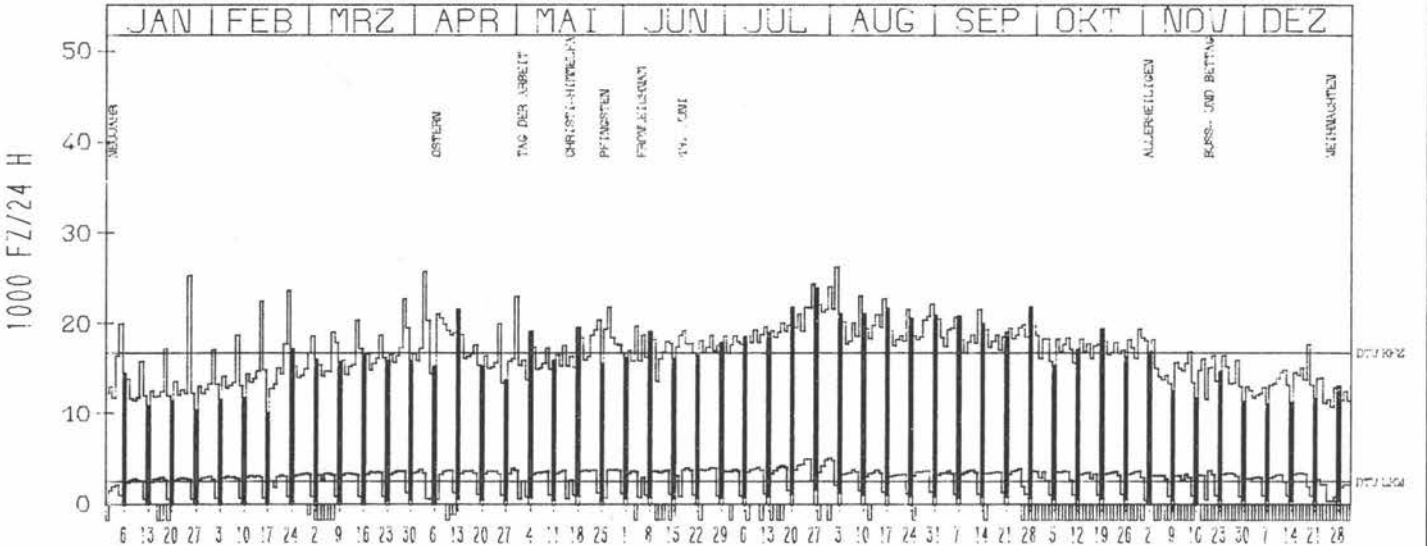
VERKEHRSMENGEN 15-19 UHR



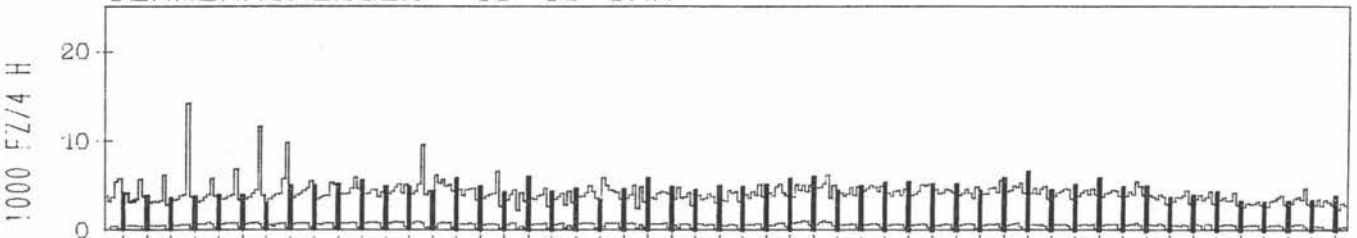
RICHTUNG WEST

DTV KFZ 16801
 DTV LKW 2551 = 15,18 %
 MAX WERKTAG 25412 FR 25,1 %
 MAX FER-WKTAG 26321 SA 2,6 %
 MAX SO+FEITAG 23921 SO 2,7 %

TÄGLICHE VERKEHRSMENGE



VERKEHRSMENGEN 15-19 UHR



JAHRESGANGLINIEN 1980

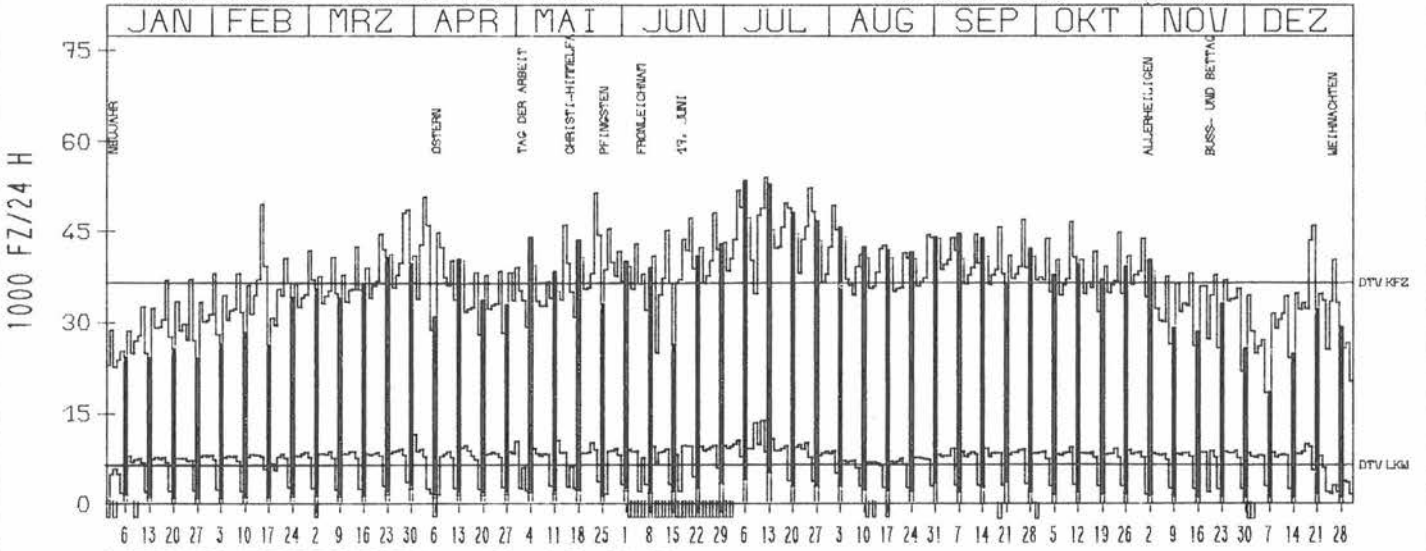
ZST: STUTTGART-VAIHINGEN 1
 NR.: 7220 8 073 (1073)

LAND: BADEN-WUERTTEMBERG
 STRASSE: A 8
 KM: 207,1
 NETZKNOTEN: 7220 047
 7220 028

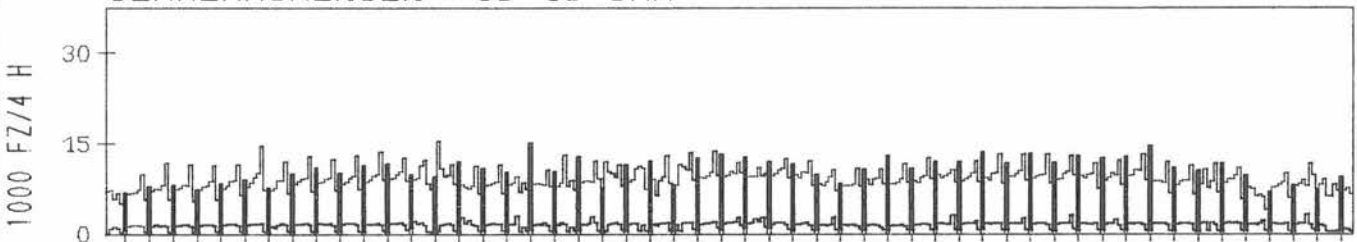
RICHTUNG OST

DTV KFZ 36430
 DTV LKW 6264 = 17,20 %
 MAX WERKTAG 50978 FR 23,5 %
 MAX FER-WKTAG 53690 SA 12,7 %
 MAX SO+FEITAG 53009 SO 6,7 %

TAEGLICHE VERKEHRSMENGE



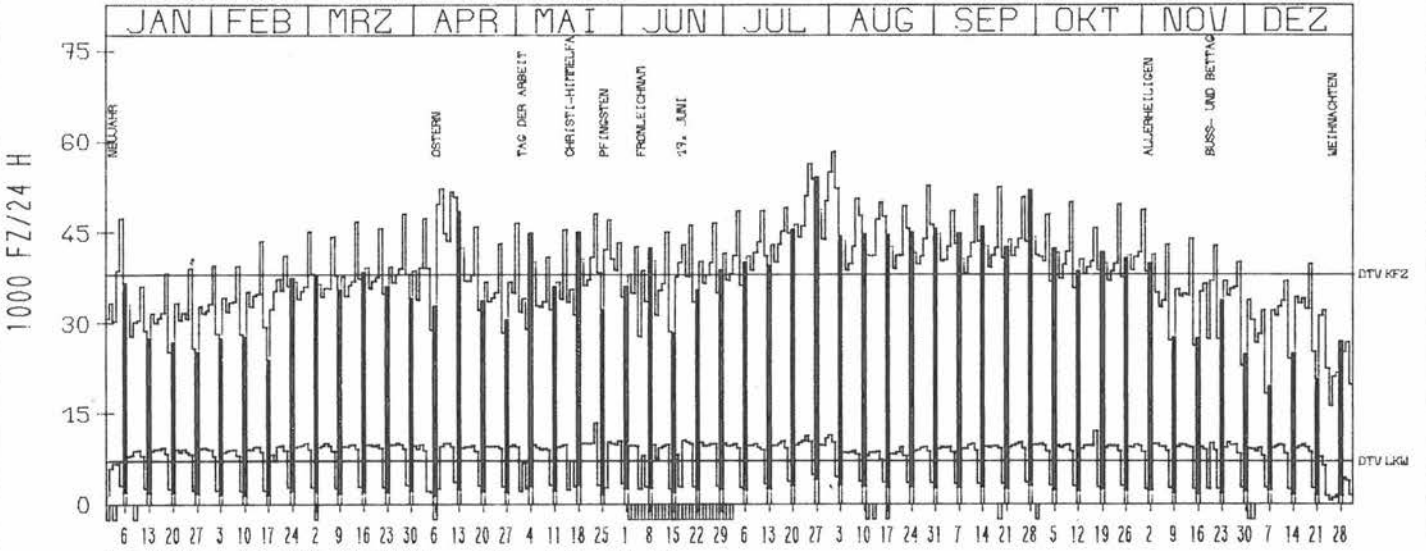
VERKEHRSMENGEN 15-19 UHR



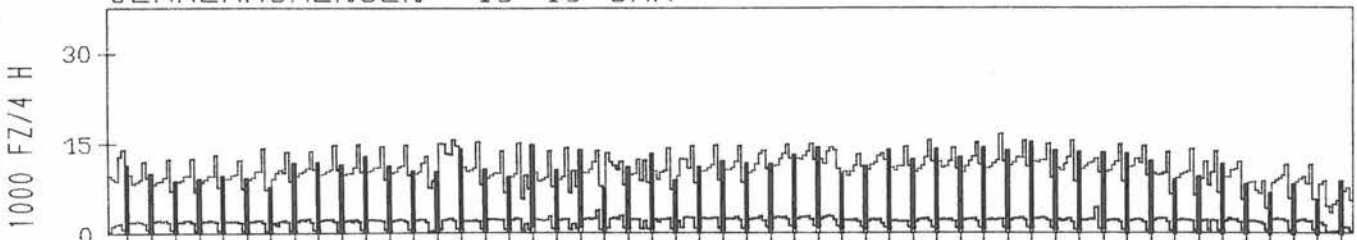
RICHTUNG WEST

DTV KFZ 38023
 DTV LKW 7089 = 18,65 %
 MAX WERKTAG 50871 SA 12,4 %
 MAX FER-WKTAG 58298 FR 1,8 %
 MAX SO+FEITAG 54097 SO 2,7 %

TAEGLICHE VERKEHRSMENGE



VERKEHRSMENGEN 15-19 UHR



JAHRESGANGLINIEN 1980

ZST: MUEHLHAUSEN

LAND: BADEN-WUERTTEMBERG

STRASSE: A 8

KM: 156,6

NETZKNOTEN: 7423 026

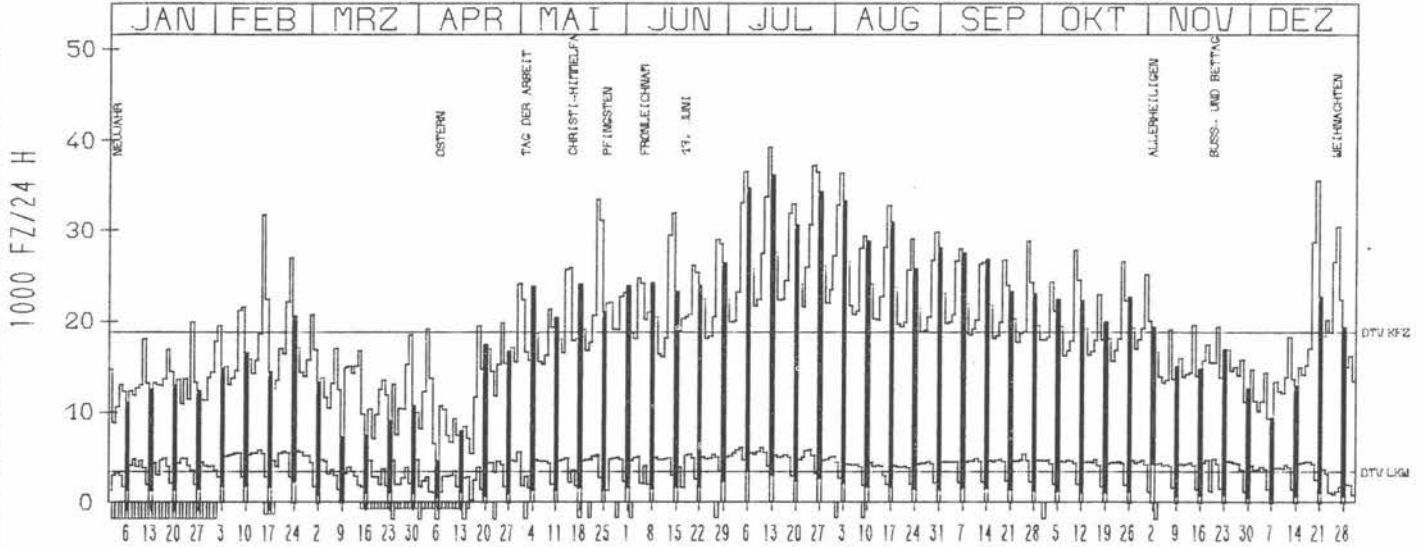
7323 010

NR.: 7423 8 066 (1066)

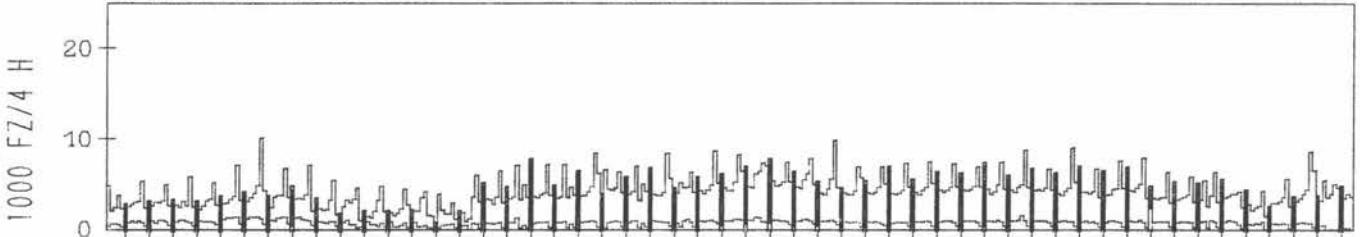
RICHTUNG OST

DTV KFZ	18948	
DTV LKW	3528	= 18,62 %
MAX WERKTAG	35607	SA 20,12 %
MAX FER-WKTAG	39208	SA 12,7 %
MAX SO+FEITAG	36151	SO 13,7 %

TAEGLICHE VERKEHRSMENGE



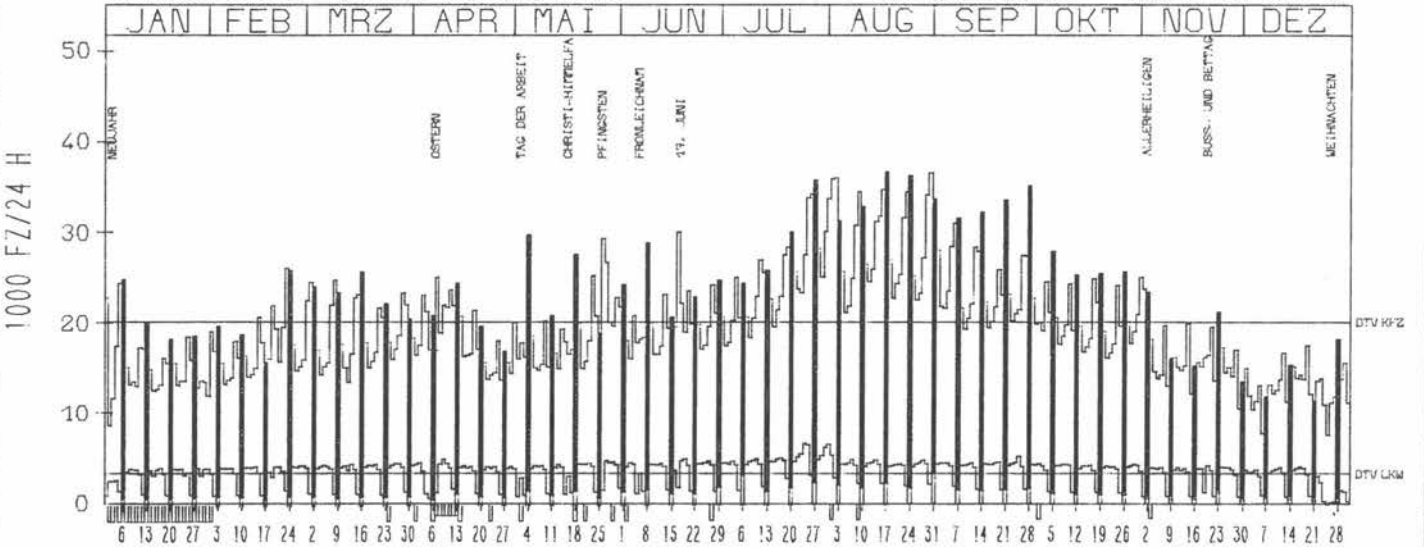
VERKEHRSMENGEN 15-19 UHR



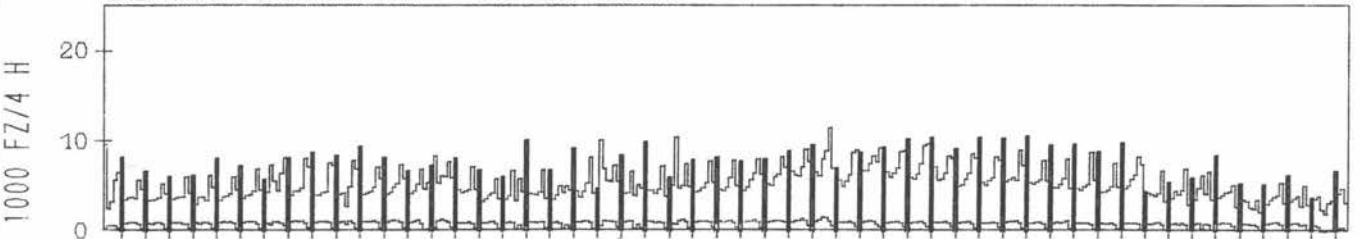
RICHTUNG WEST

DTV KFZ	20163	
DTV LKW	3305	= 16,39 %
MAX WERKTAG	27497	FR 26,9 %
MAX FER-WKTAG	36505	SA 30,8 %
MAX SO+FEITAG	36716	SO 17,8 %

TAEGLICHE VERKEHRSMENGE



VERKEHRSMENGEN 15-19 UHR



JAHRESGANGLINIEN 1980

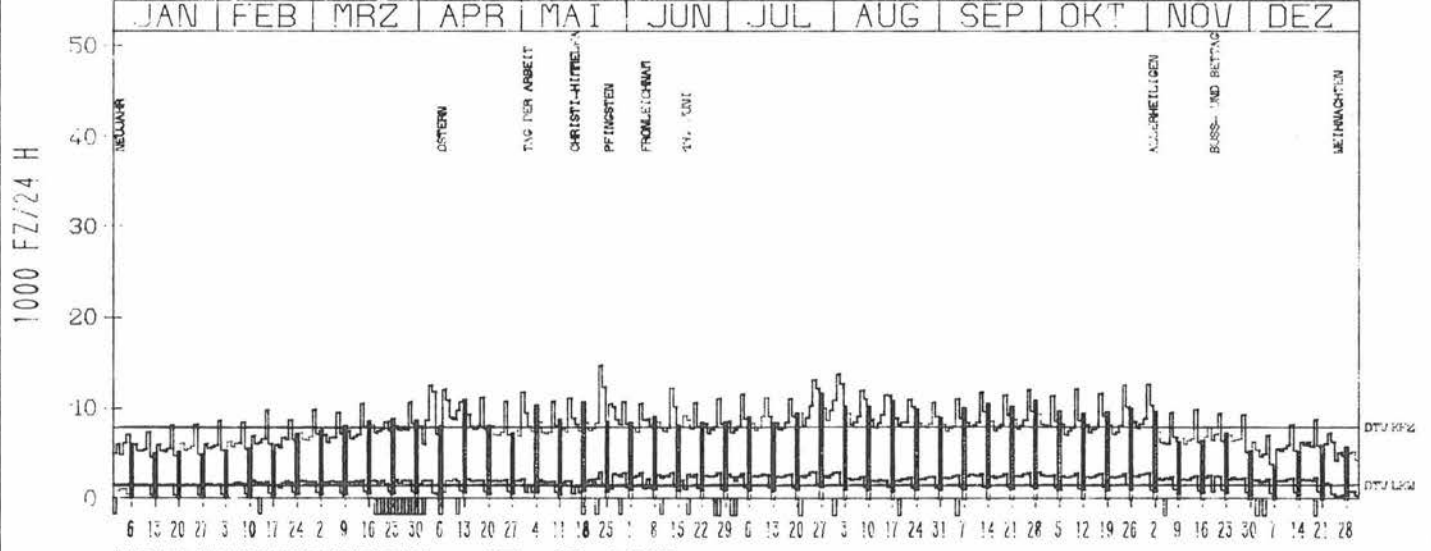
ZST: NEUENSTADT
 NR.: 6722 8 084 (1084)

LAND: BADEN-WUERTTEMBERG
 STRASSE: A 81
 KM: 524,8
 NETZKNOTEN: 6722 041
 6821 059

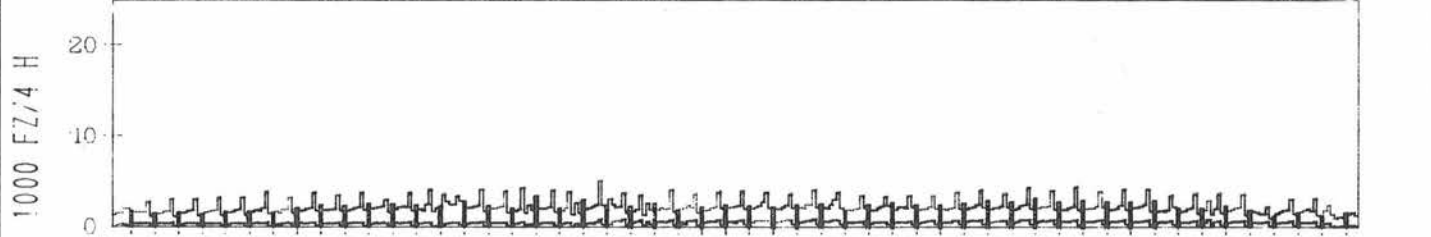
RICHTUNG NÖRD

DTV KFZ 8139
 DTV LKW 1701 = 20,89 %
 MAX WERKTAG 14671 FR 23,5 %
 MAX FER-WKTAG 13963 FR 1,8 %
 MAX SO+FEITAG 12033 MO 7,4 %

TÄGLICHE VERKEHRSMENGE



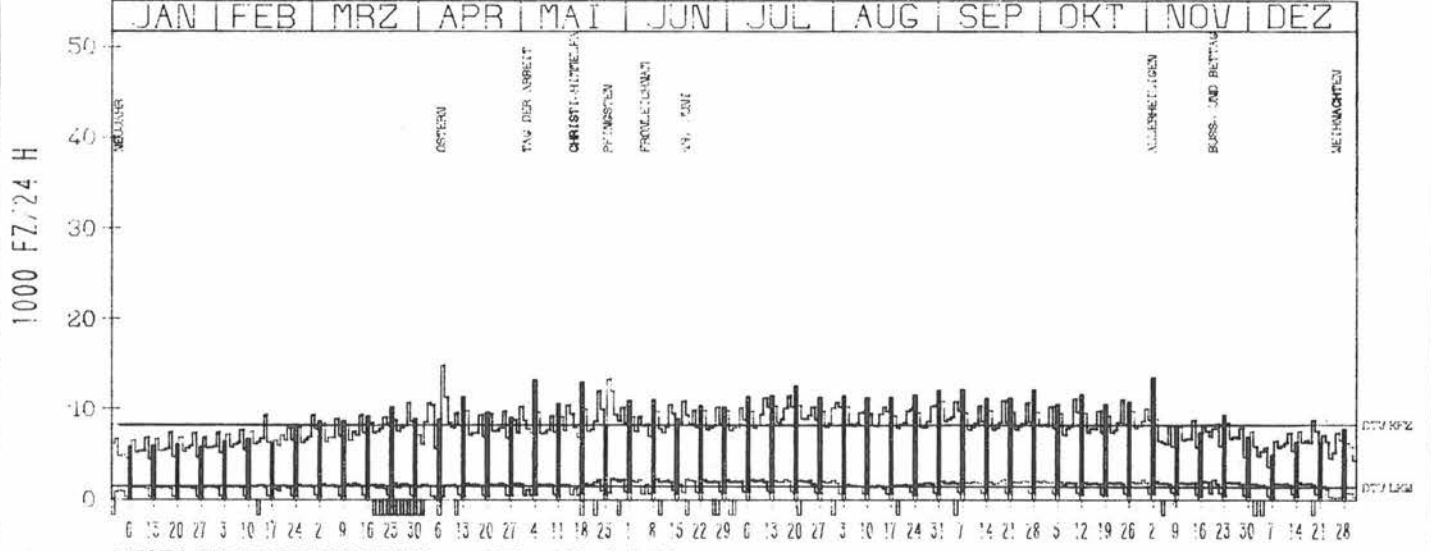
VERKEHRSMENGEN 15-19 UHR



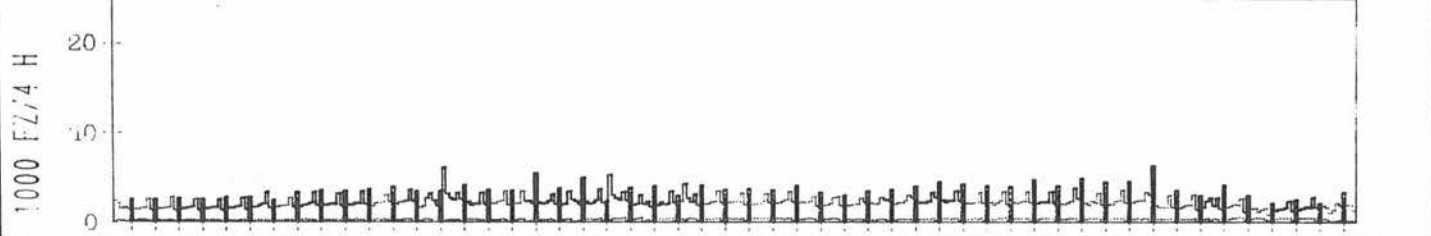
RICHTUNG SÜED

DTV KFZ 8263
 DTV LKW 1371 = 16,59 %
 MAX WERKTAG 12022 FR 23,5 %
 MAX FER-WKTAG 11963 DI 27,5 %
 MAX SO+FEITAG 14800 MO 7,4 %

TÄGLICHE VERKEHRSMENGE



VERKEHRSMENGEN 15-19 UHR



JAHRESGANGLINIEN 1980

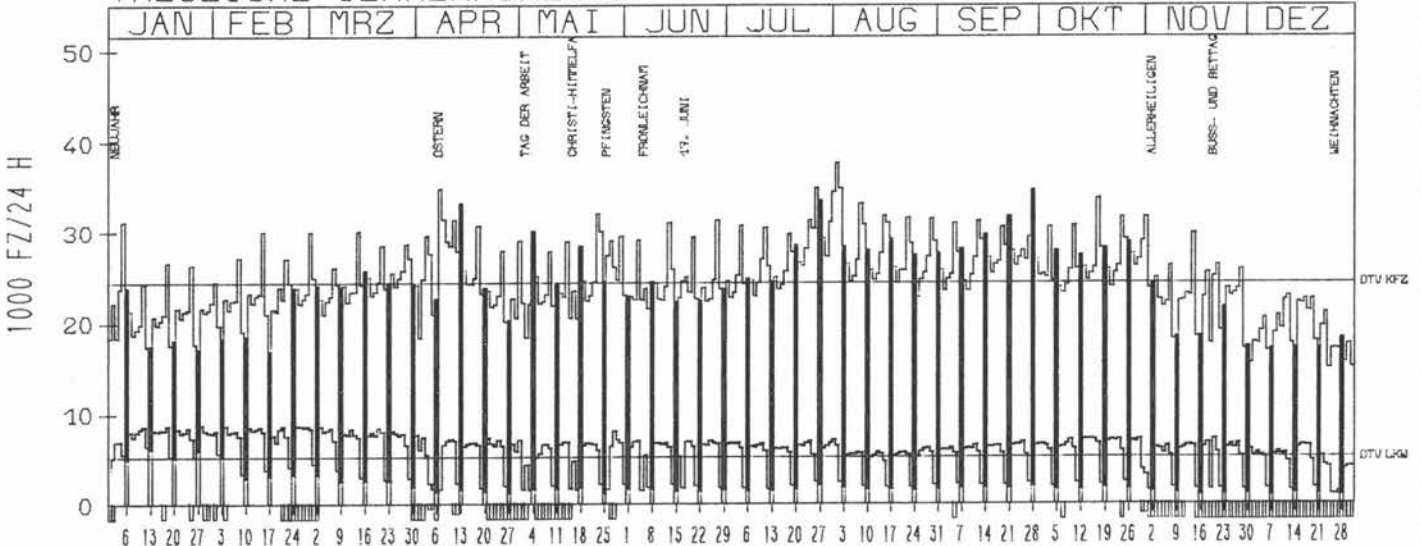
ZST: PLEIDELSHEIM
 NR.: 7021 8 086 (1086)

LAND: BADEN-WUERTTEMBERG
 STRASSE: A 81
 KM: 557,4
 NETZKNOTEN: 7021 001
 039

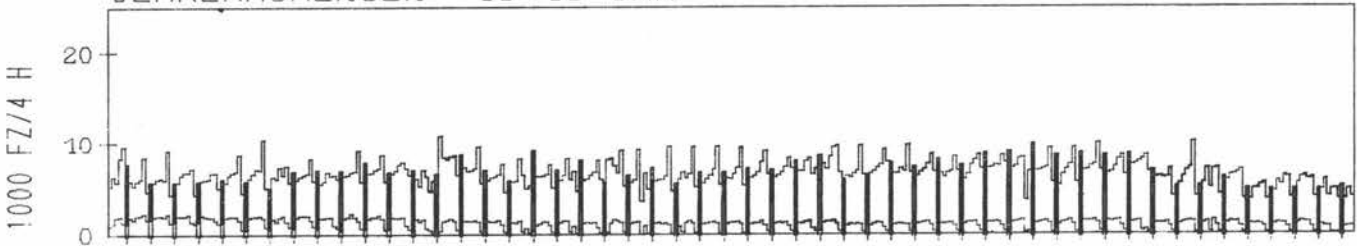
RICHTUNG NÖRD

DTV KFZ 24479
 DTV LKW 5239 = 21,40 %
 MAX WERKTAG 33597 FR 17,10 %
 MAX FER-WKTAG 37604 FR 1,8 %
 MAX SO+FEITAG 34718 MO 7,4 %

TÄGLICHE VERKEHRSMENGE



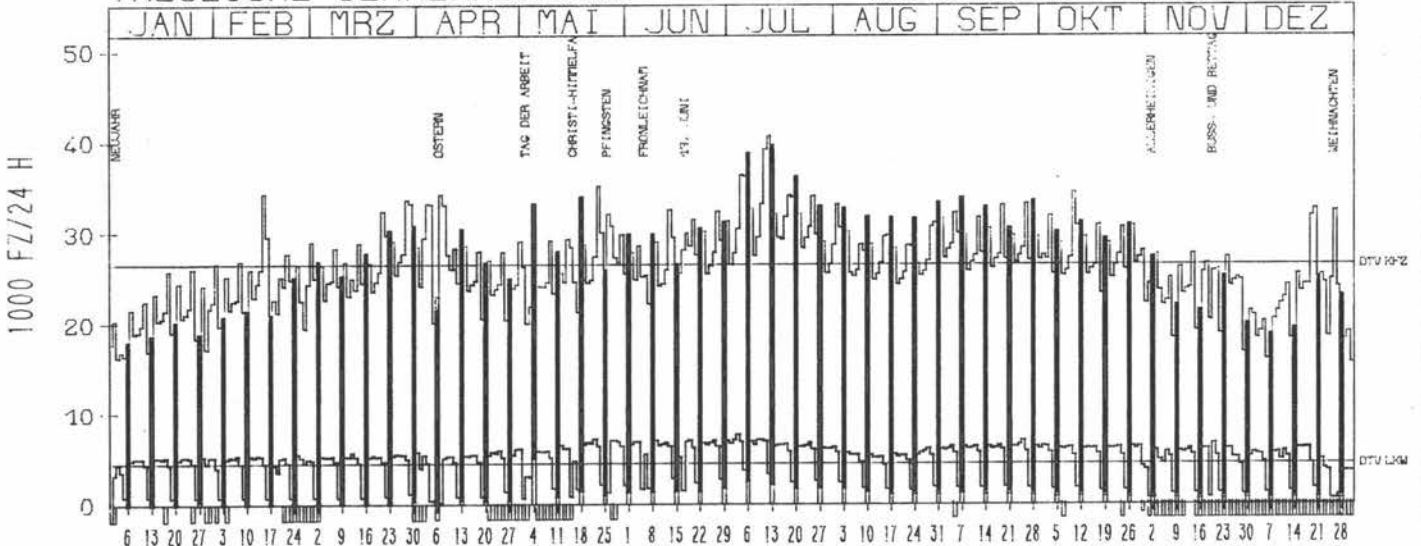
VERKEHRSMENGEN 15-19 UHR



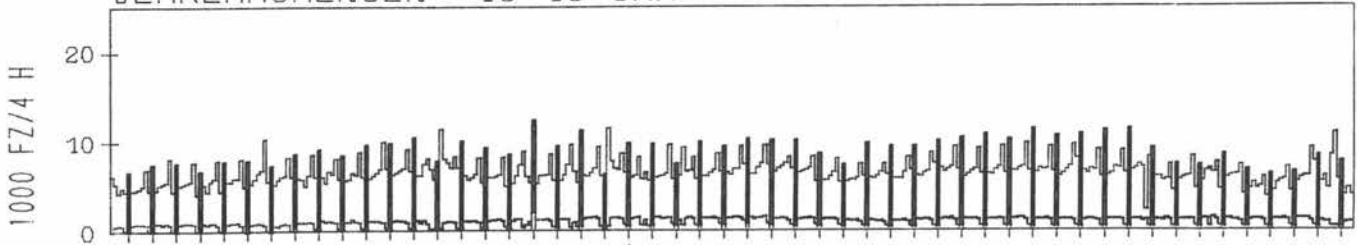
RICHTUNG SÜED

DTV KFZ 26345
 DTV LKW 4322 = 16,40 %
 MAX WERKTAG 35134 FR 23,5 %
 MAX FER-WKTAG 40552 SA 12,7 %
 MAX SO+FEITAG 39451 SO 13,7 %

TÄGLICHE VERKEHRSMENGE



VERKEHRSMENGEN 15-19 UHR



JAHRESGANGLINIEN 1980

120

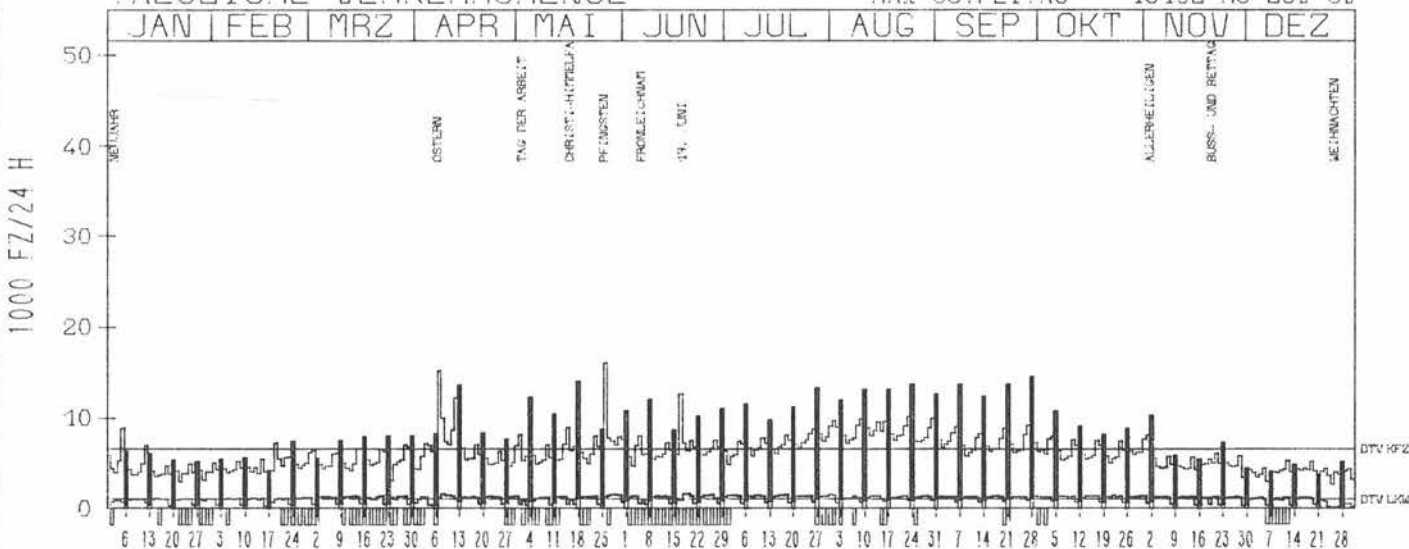
ZST: GEISINGEN
 NR.: 8118 8 746 (1036)

LAND: BADEN-WUERTTEMBERG
 STRASSE: A 81
 KM: 703,5
 NETZKNOTEN: 8018 030
 8118 032


RICHTUNG NÖRD

DTV KFZ 6599
 DTV LKW 1082 = 16,40 %
 MAX WERKTAG 12255 SA 12,4
 MAX FER-WKTAG 10207 SA 23,8
 MAX SO+FEITAG 16102 MO 26,5

TÄGLICHE VERKEHRSMENGE



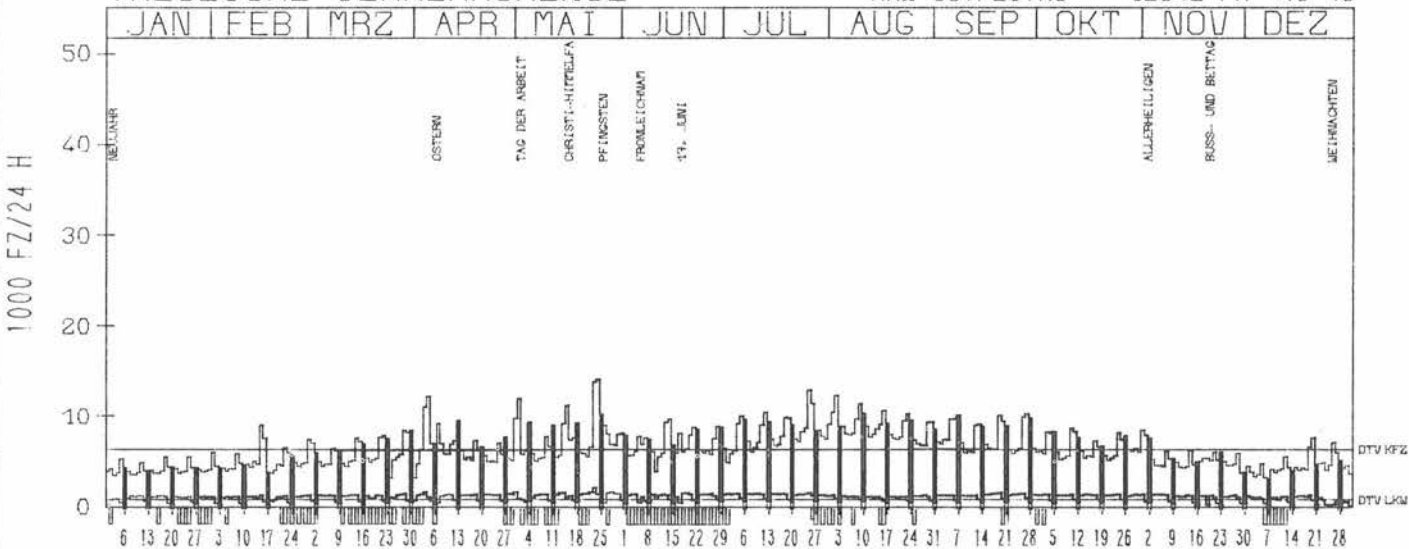
VERKEHRSMENGEN 15-19 UHR



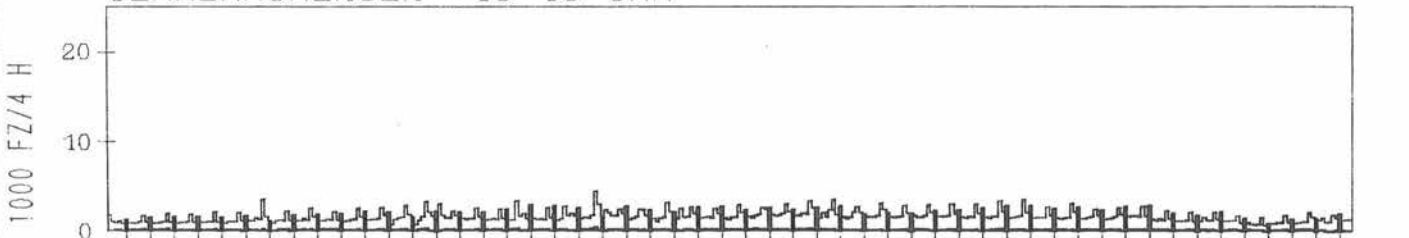
RICHTUNG SÜED

DTV KFZ 6735
 DTV LKW 1132 = 16,80 %
 MAX WERKTAG 14024 FR 23,5
 MAX FER-WKTAG 14266 SA 24,5
 MAX SO+FEITAG 12342 FR 4,4

TÄGLICHE VERKEHRSMENGE



VERKEHRSMENGEN 15-19 UHR



JAHRESGANGLINIEN 1980

121

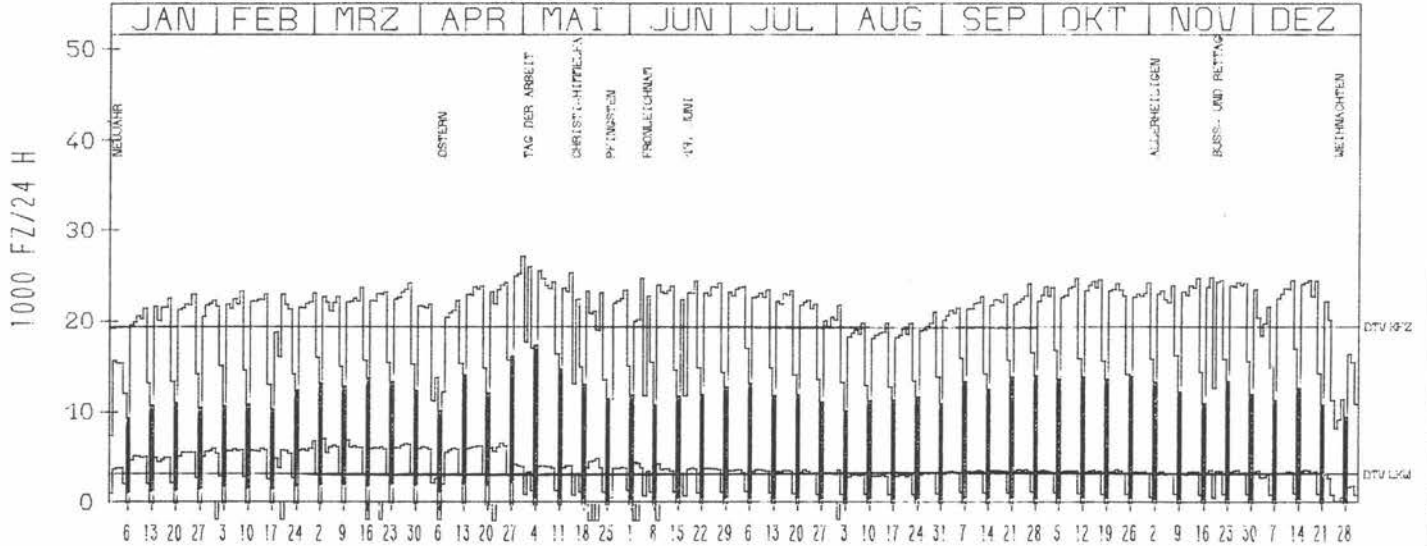
ZST: MANNHEIM-SECKENHEIM
 NR.: 6517 8 009 (1009)

LAND: BADEN-WUERTTEMBERG
 STRASSE: A 656
 KM: 567,1
 NETZKNOTEN: 6517 058
 6517 059

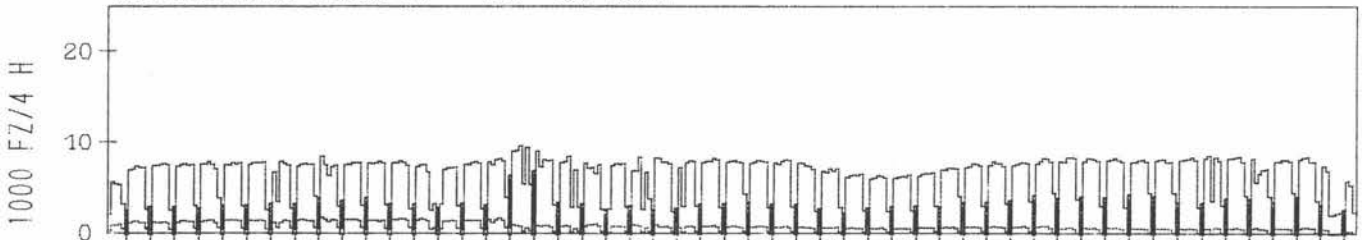
RICHTUNG OST

DTV KFZ 19507
 DTV LKW 3264 = 16,73 %
 MAX WERKTAG 27434 MI 30,4
 MAX FER-WKTAG 24544 FR 20,6
 MAX SO+FEITAG 17917 DO 1,5

TAEGLICHE VERKEHRSMENGE



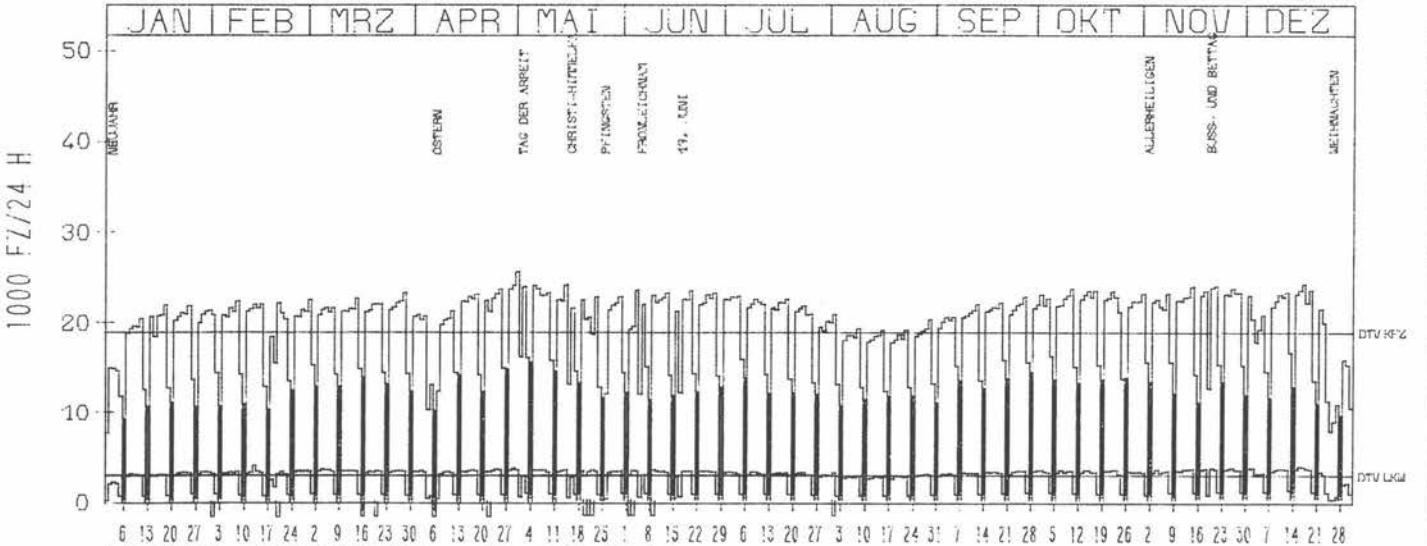
VERKEHRSMENGEN 15-19 UHR




RICHTUNG WEST

DTV KFZ 18489
 DTV LKW 2538 = 13,73 %
 MAX WERKTAG 25459 MI 30,4
 MAX FER-WKTAG 23208 FR 20,6
 MAX SO+FEITAG 15952 DO 1,5

TAEGLICHE VERKEHRSMENGE



VERKEHRSMENGEN 15-19 UHR



JAHRESGANGLINIEN 1980

122

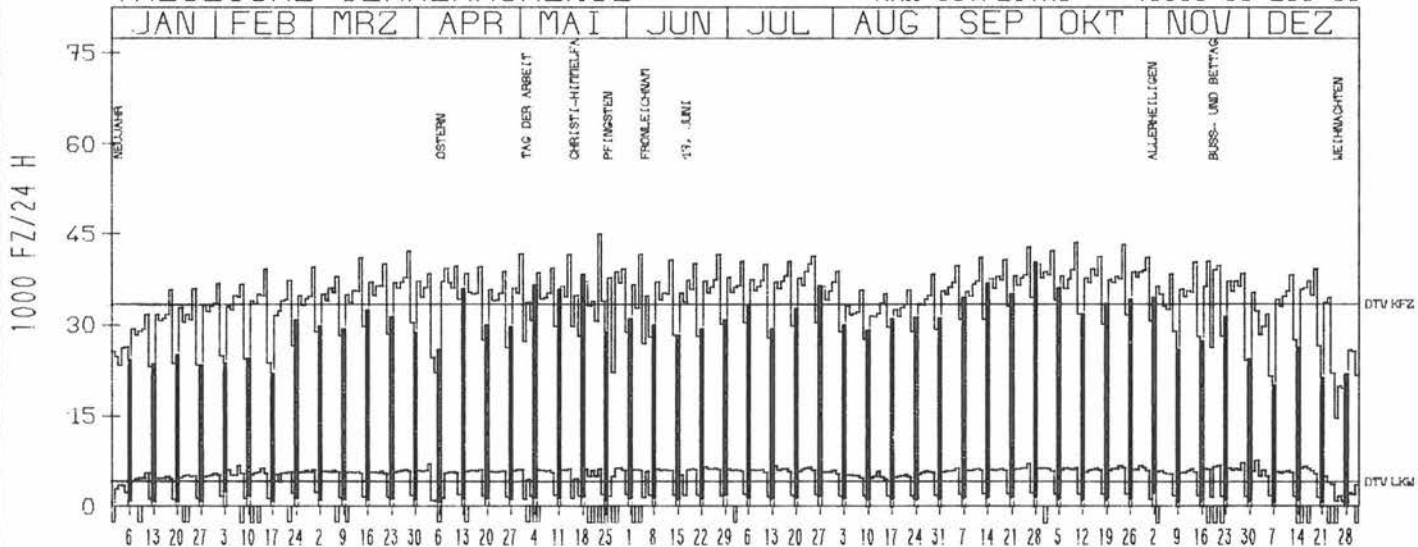
ZST: BÖEBLINGEN 1
 NR.: 7220 8 101 (1101)

LAND: BADEN-WÜRTTEMBERG
 STRASSE: A 831
 KM:
 NETZKNOTEN: 7220 047
 7220 051

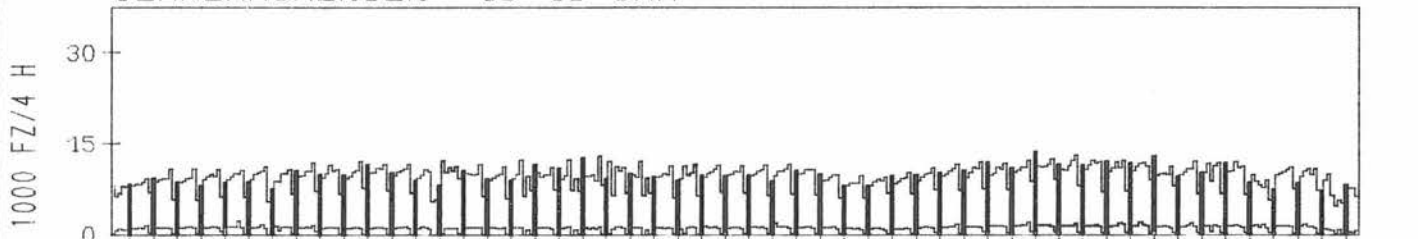
RICHTUNG NÖRD

DTV KFZ 33710
 DTV LKW 4267 = 12,66 %
 MAX WERKTAG 43827 FR 10,10
 MAX FER-WKTAG 41737 FR 27,6
 MAX SO+FEITAG 40606 SO 28,9

TÄGLICHE VERKEHRSMENGE



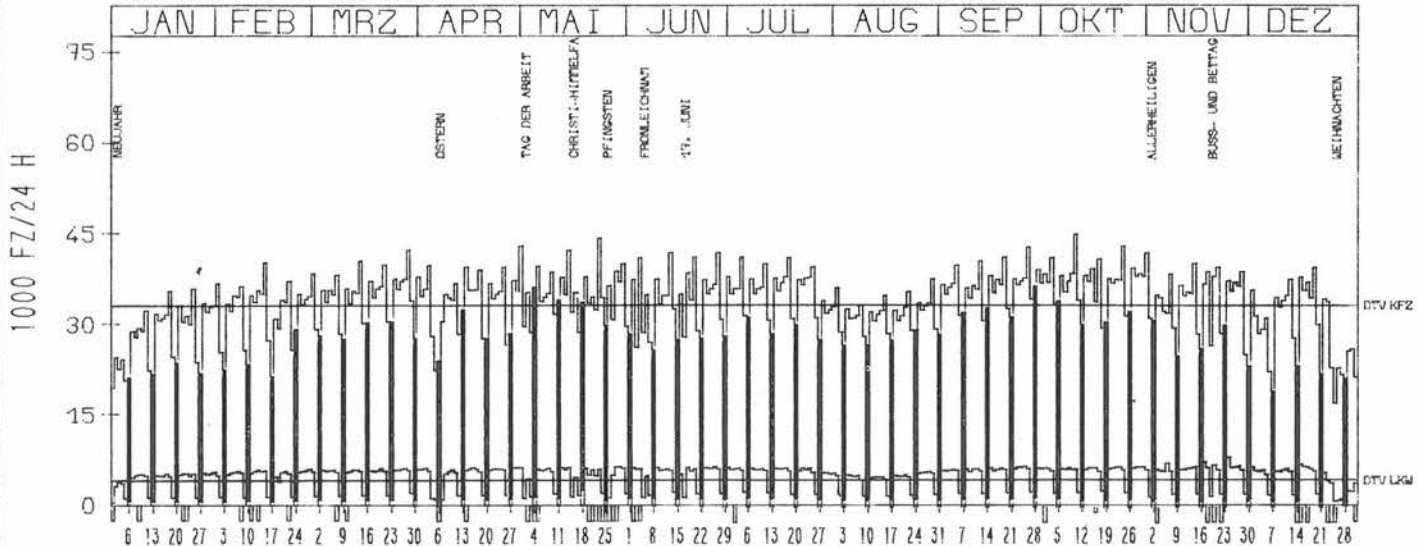
VERKEHRSMENGE 15-19 UHR



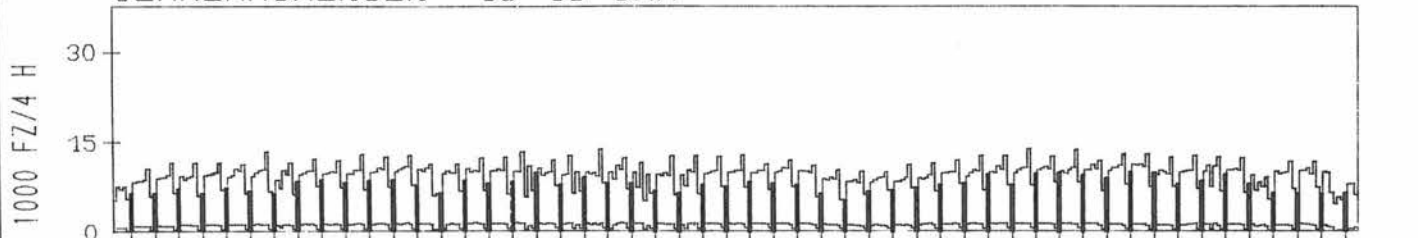
RICHTUNG SÜED

DTV KFZ 33289
 DTV LKW 4306 = 12,94 %
 MAX WERKTAG 45174 FR 10,10
 MAX FER-WKTAG 42240 FR 27,6
 MAX SO+FEITAG 36521 SO 28,9

TÄGLICHE VERKEHRSMENGE



VERKEHRSMENGE 15-19 UHR



JAHRESGANGLINIEN 1980

123

ZST: HOESBACH

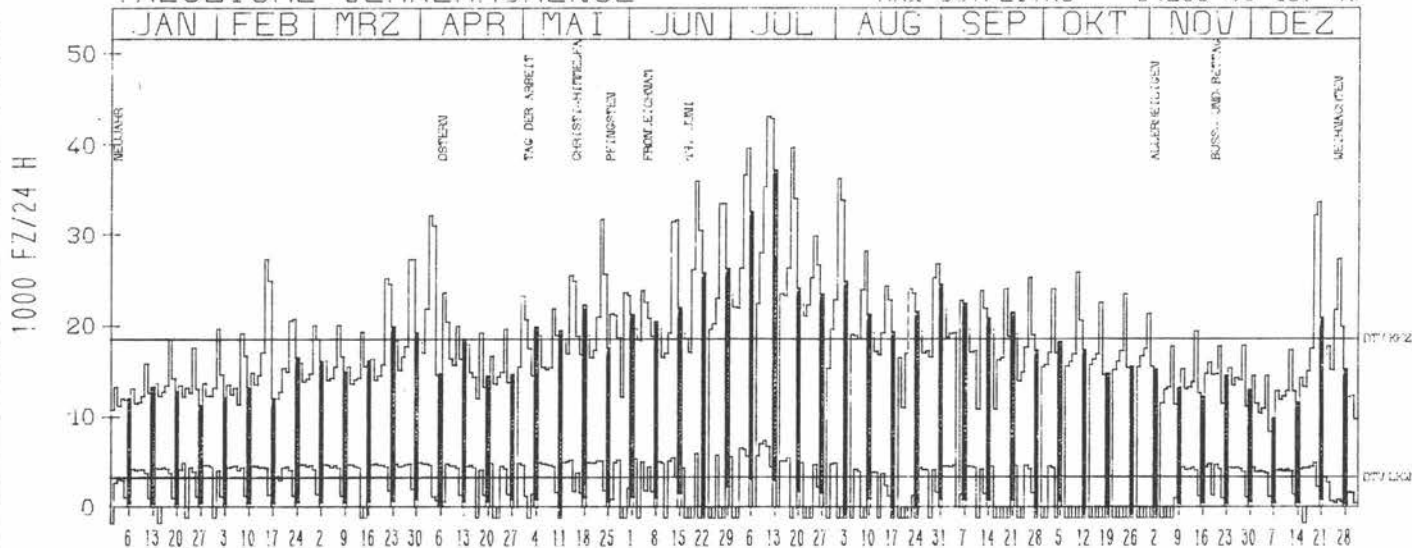
NR.: 5921 9 010

LAND: BAYERN
 STRASSE: A 3
 KM: 220,5
 NETZKNOTEN:


RICHTUNG OST

DTV KFZ 18593
 DTV LKW 3348 = 18,01 %
 MAX WERKTAG 33024 SA 20,12 %
 MAX FER-WKTAG 43210 FR 11,7 %
 MAX SO+FEITAG 37286 SO 13,7 %

TAEGLICHE VERKEHRSMENGE



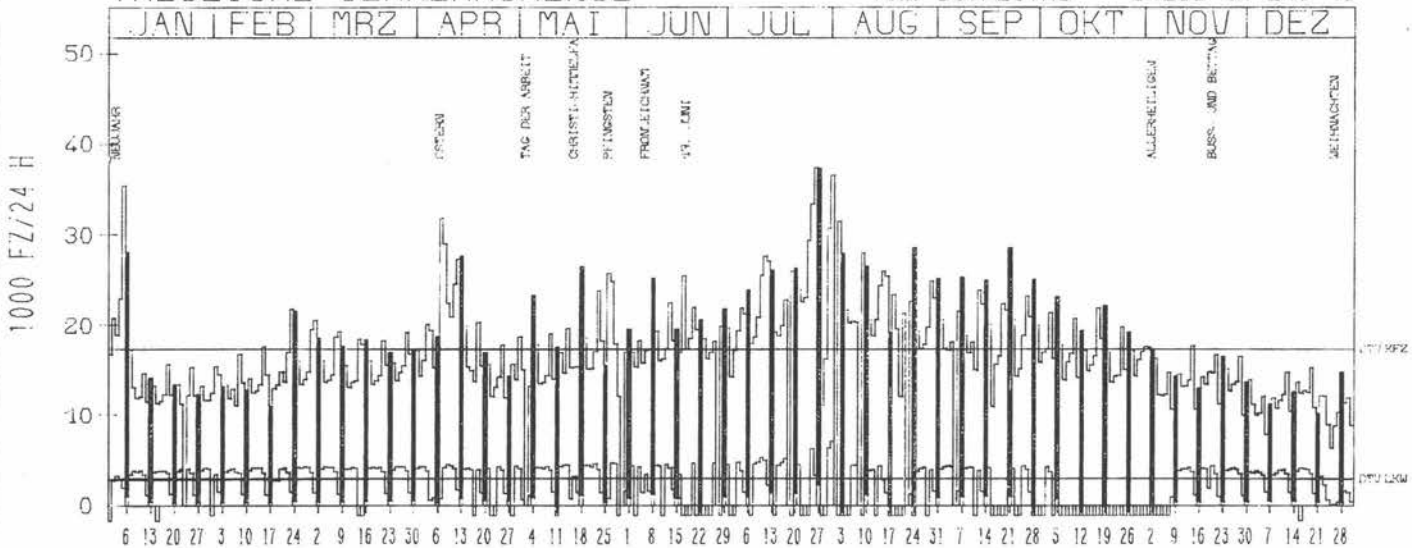
VERKEHRSMENGEN 15-19 UHR



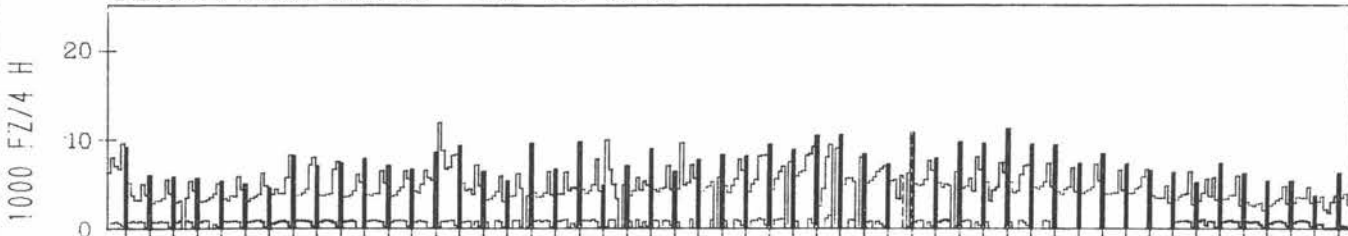
RICHTUNG WEST

DTV KFZ 17357
 DTV LKW 2961 = 17,06 %
 MAX WERKTAG 23760 FR 23,5 %
 MAX FER-WKTAG 37384 SA 26,7 %
 MAX SO+FEITAG 37288 SO 27,7 %

TAEGLICHE VERKEHRSMENGE



VERKEHRSMENGEN 15-19 UHR



JAHRESGANGLINIEN 1980

124

ZST: GEISELWIND
NR.: 6228 9 041

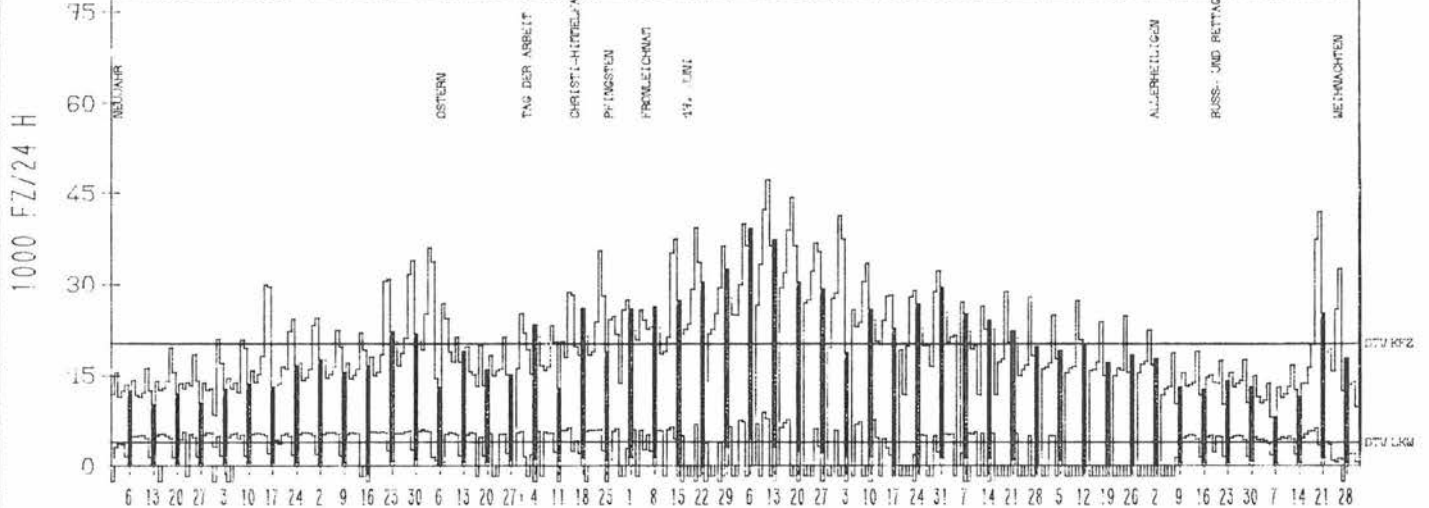
LAND: BAYERN
STRASSE: A 3
KM: 330+3
NETZKNOTEN:

RICHTUNG OST

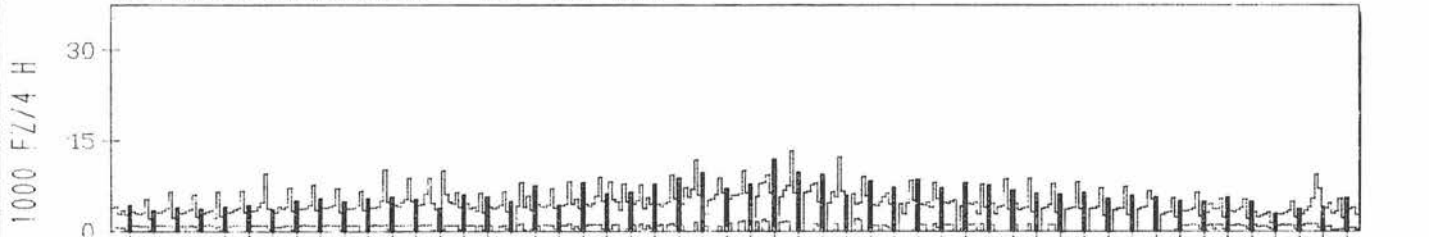
DTV KFZ 20339
DTV LKW 3974 = 19.54 %
MAX WERKTAG 41896 SA 20.12 %
MAX FER-WKTAG 47224 FR 11.7 %
MAX SO+FEITAG 39188 SO 6.7 %

TAEGLICHE VERKEHRSMENGE

JAN	FEB	MRZ	APR	MAI	JUN	JUL	AUG	SEP	OKT	NOV	DEZ
-----	-----	-----	-----	-----	-----	-----	-----	-----	-----	-----	-----



VERKEHRSMENGEN 15-19 UHR

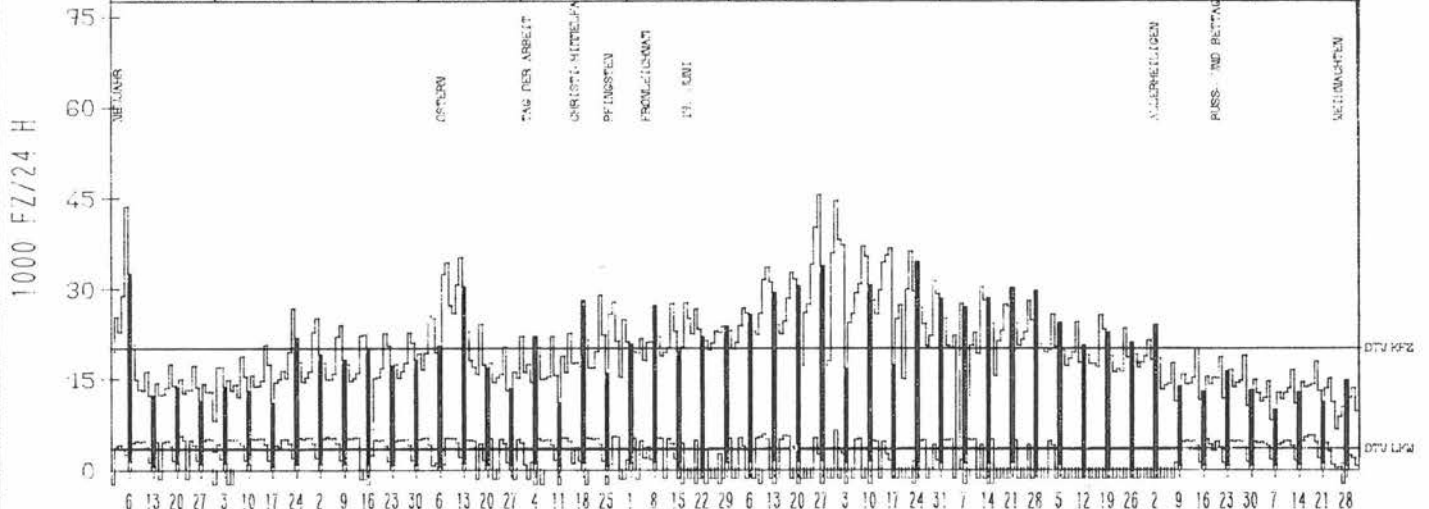


RICHTUNG WEST

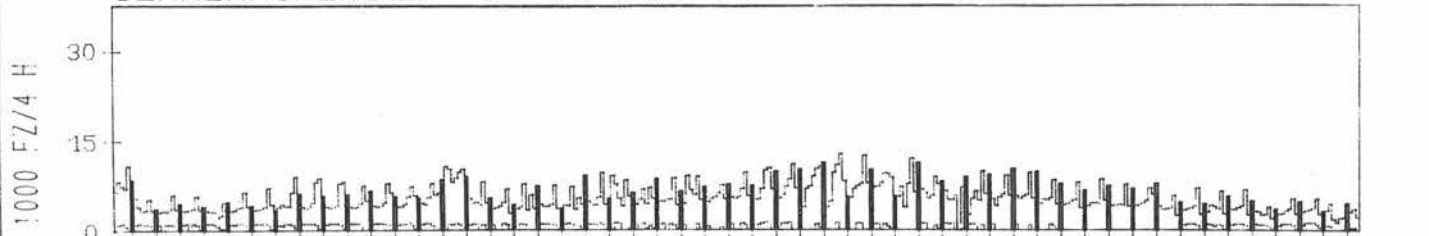
DTV KFZ 19983
DTV LKW 3301 = 16.52 %
MAX WERKTAG 28868 FR 23.5 %
MAX FER-WKTAG 45256 SA 26.7 %
MAX SO+FEITAG 35260 FR 15.6 %

TAEGLICHE VERKEHRSMENGE

JAN	FEB	MRZ	APR	MAI	JUN	JUL	AUG	SEP	OKT	NOV	DEZ
-----	-----	-----	-----	-----	-----	-----	-----	-----	-----	-----	-----



VERKEHRSMENGEN 15-19 UHR



JAHRESGANGLINIEN 1980

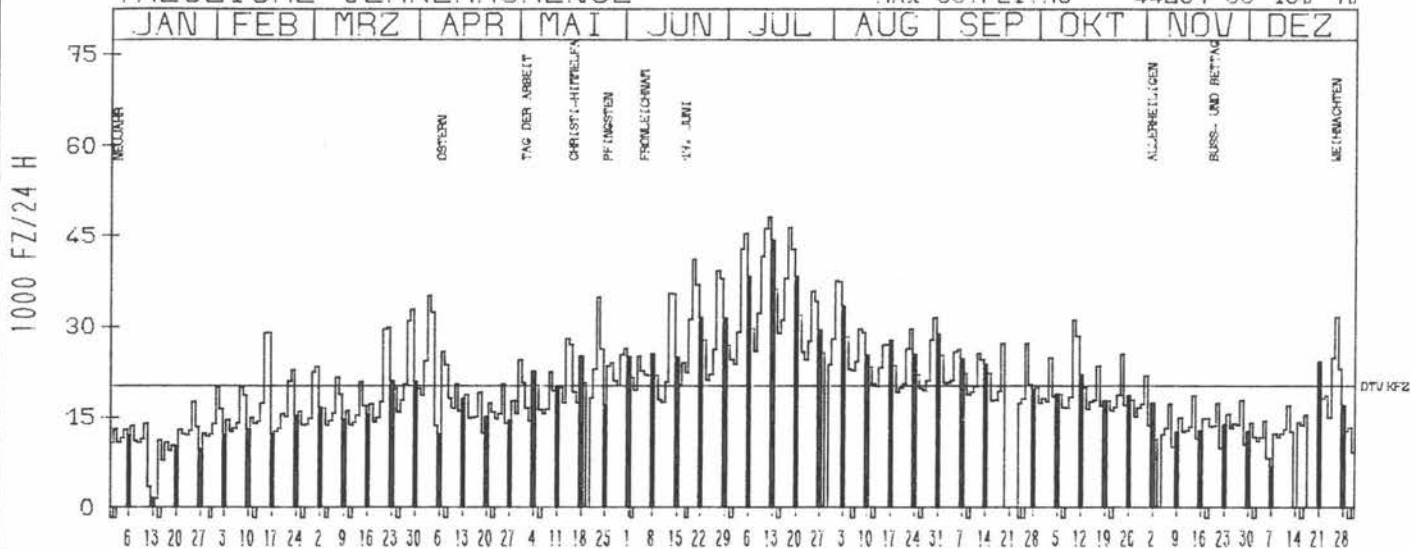
ZST: SCHLUESSELFELD
 NR.: 6229 4 891

LAND: BAYERN
 STRASSE: A 3
 KM: 334.6
 NETZKNOTEN:

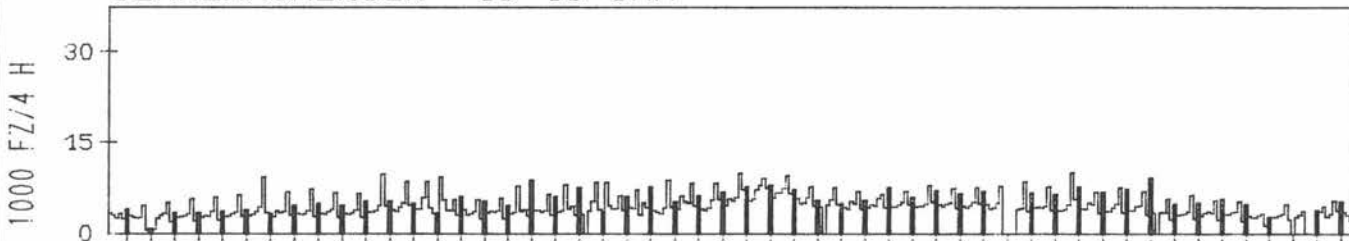
RICHTUNG OST

DTV KFZ 20202
 MAX WERKTAG 35391 FR 13. 6.
 MAX FER-WKTAG 48051 SA 12. 7.
 MAX SO+FEITAG 44237 SO 13. 7.

TAEGLICHE VERKEHRSMENGE



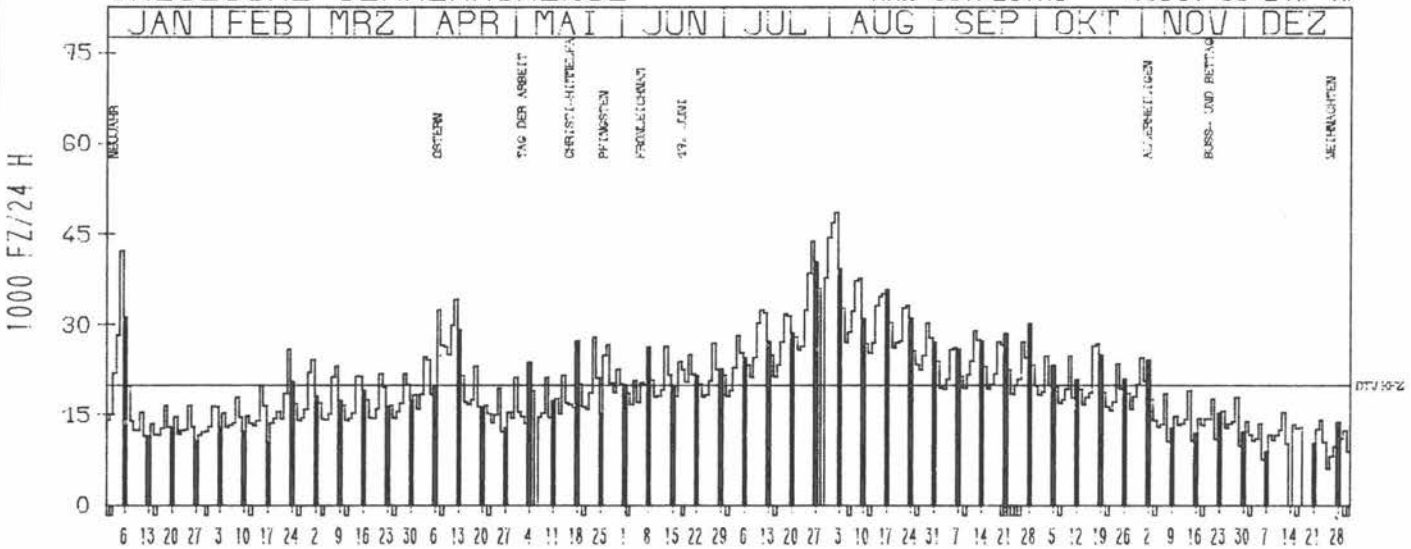
VERKEHRSMENGEN 15-19 UHR



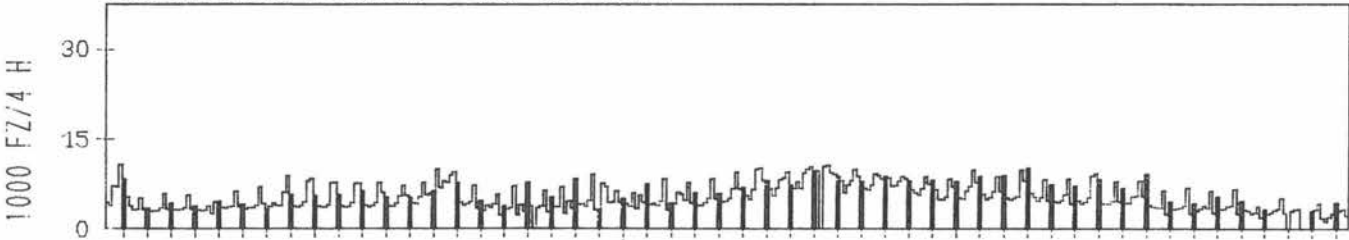
RICHTUNG WEST

DTV KFZ 19998
 MAX WERKTAG 27973 FR 23. 5.
 MAX FER-WKTAG 46584 SA 2. 8.
 MAX SO+FEITAG 40317 SO 27. 7.

TAEGLICHE VERKEHRSMENGE



VERKEHRSMENGEN 15-19 UHR



JAHRESGANGLINIEN 1980

ZST: HOECHSTADT OST
 NR.: 6230 9 252 (9052)

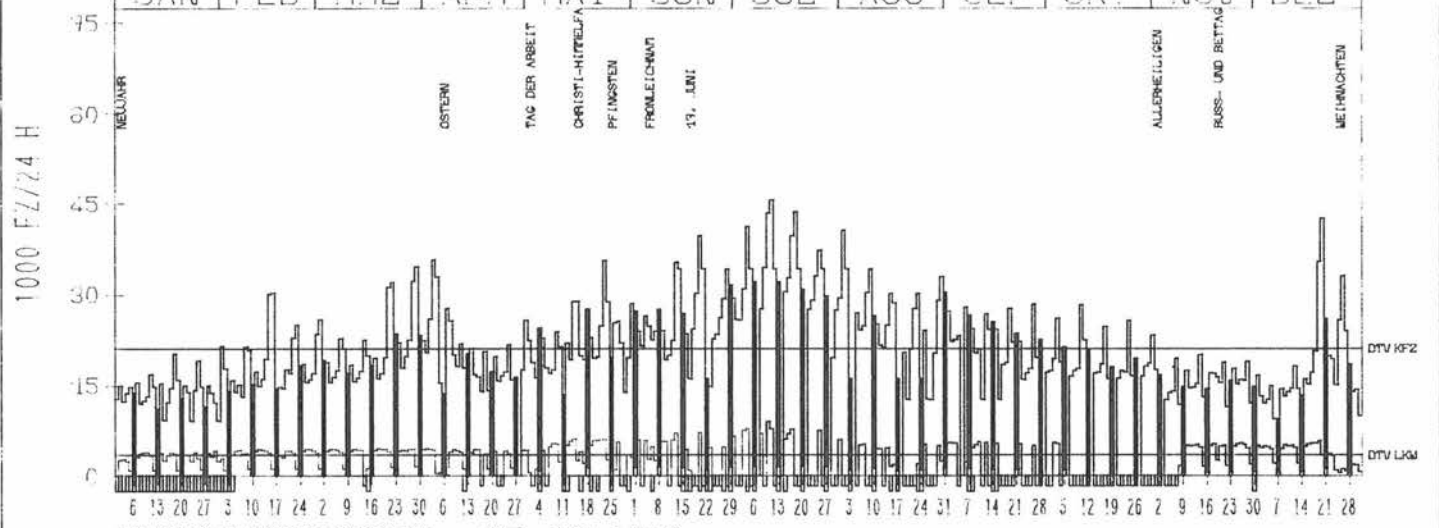
LAND: BAYERN
 STRASSE: A 3
 KM:
 NETZKNOTEN:

RICHTUNG NORD

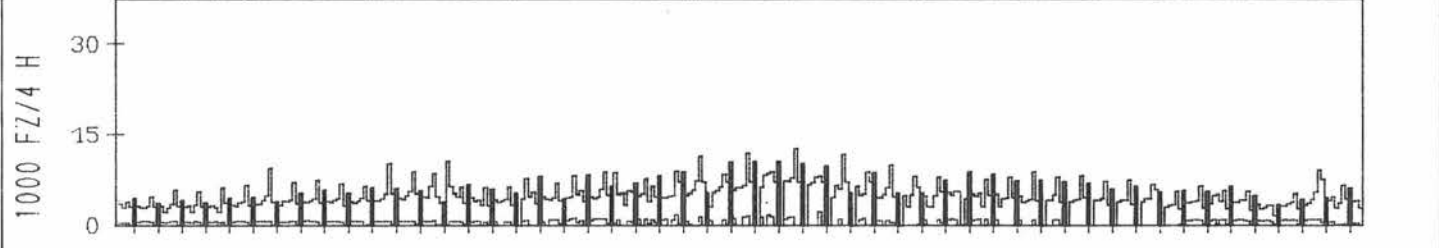
DTV KFZ	21022
DTV LKW	3407 = 16,21 %
MAX WERKTAG	42608 SA 20,12
MAX FER-WKTAG	45604 FR 11,7
MAX SO+FEITAG	33046 FR 20,12

TAEGLICHE VERKEHRSMENGE

JAN | FEB | MRZ | APR | MAI | JUN | JUL | AUG | SEP | OKT | NOV | DEZ



VERKEHRSMENGEN 15-19 UHR

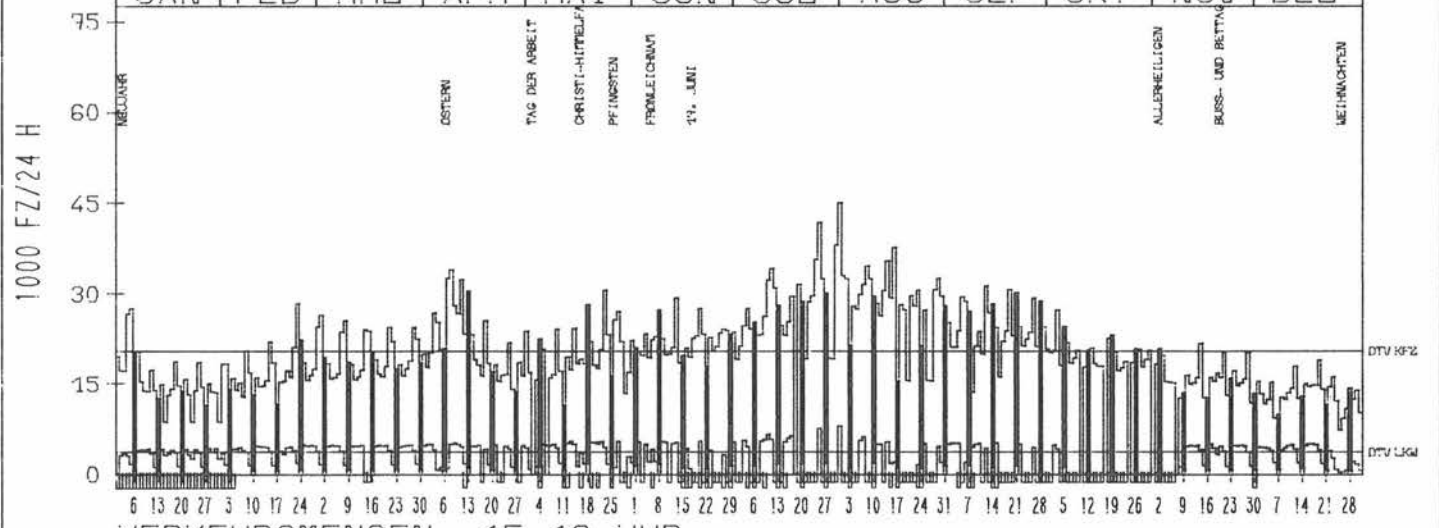


RICHTUNG SUED

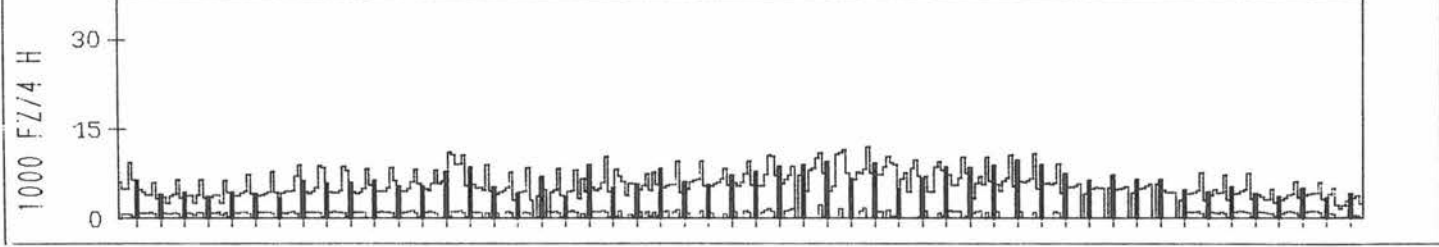
DTV KFZ	20105
DTV LKW	3260 = 16,21 %
MAX WERKTAG	30192 FR 23,5
MAX FER-WKTAG	44740 DO 31,7
MAX SO+FEITAG	32196 MO 7,4

TAEGLICHE VERKEHRSMENGE

JAN | FEB | MRZ | APR | MAI | JUN | JUL | AUG | SEP | OKT | NOV | DEZ



VERKEHRSMENGEN 15-19 UHR



JAHRESGANGLINIEN 1980

ZST: AK ALTDORF SUED
 NR.: 6633 9 046 (9051)

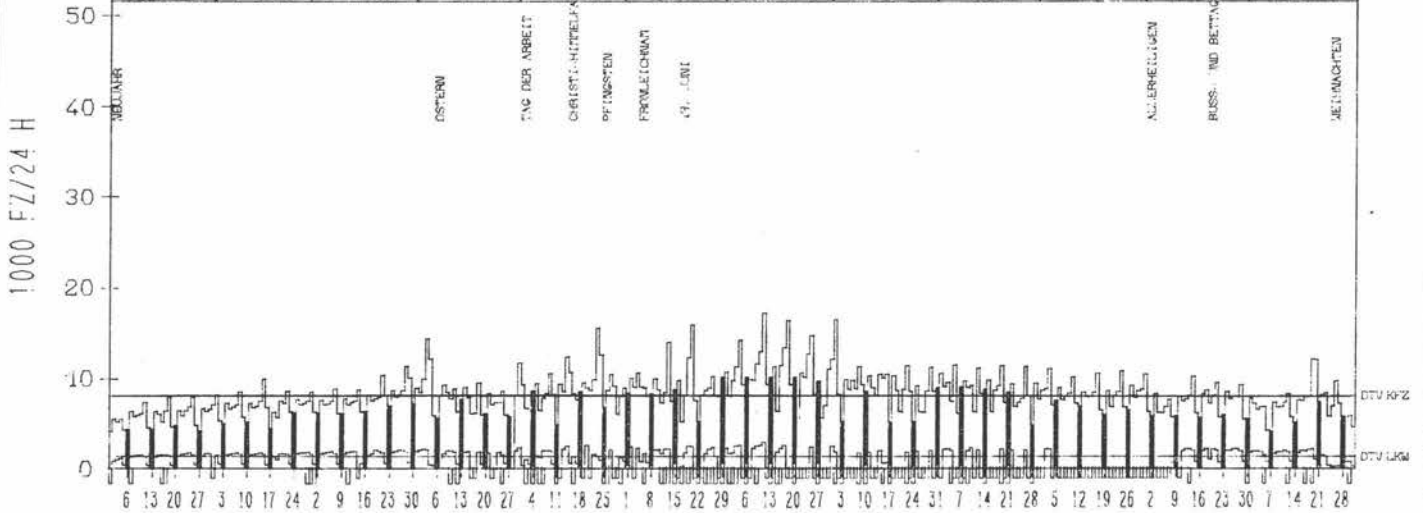
LAND: BAYERN
 STRASSE: A 3
 KM: 411,8
 NETZKNOTEN: 6533 019
 6634 008

RICHTUNG SUED

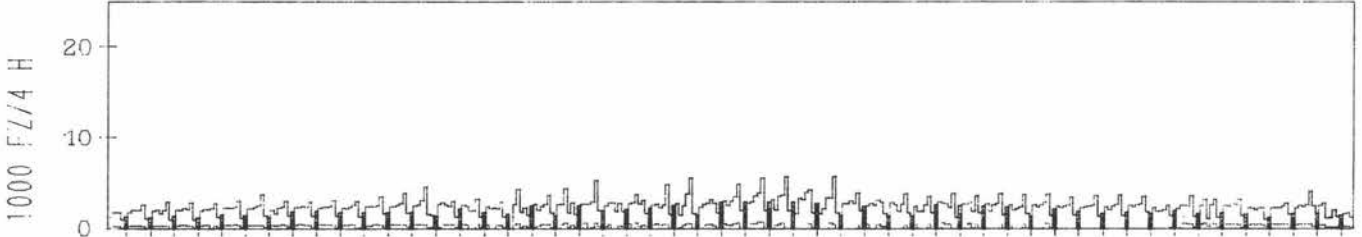
DTV KFZ 8061
 DTV LKW 1324 = 16,43 %
 MAX WERKTAG 15468 FR 23,5 %
 MAX FER-WKTAG 17152 FR 11,7 %
 MAX SO+FEITAG 12024 FR 4,4 %

TAEGLICHE VERKEHRSMENGE

JAN	FEB	MARZ	APR	MAI	JUN	JUL	AUG	SEP	OKT	NOV	DEZ
-----	-----	------	-----	-----	-----	-----	-----	-----	-----	-----	-----



VERKEHRSMENGEN 15-19 UHR

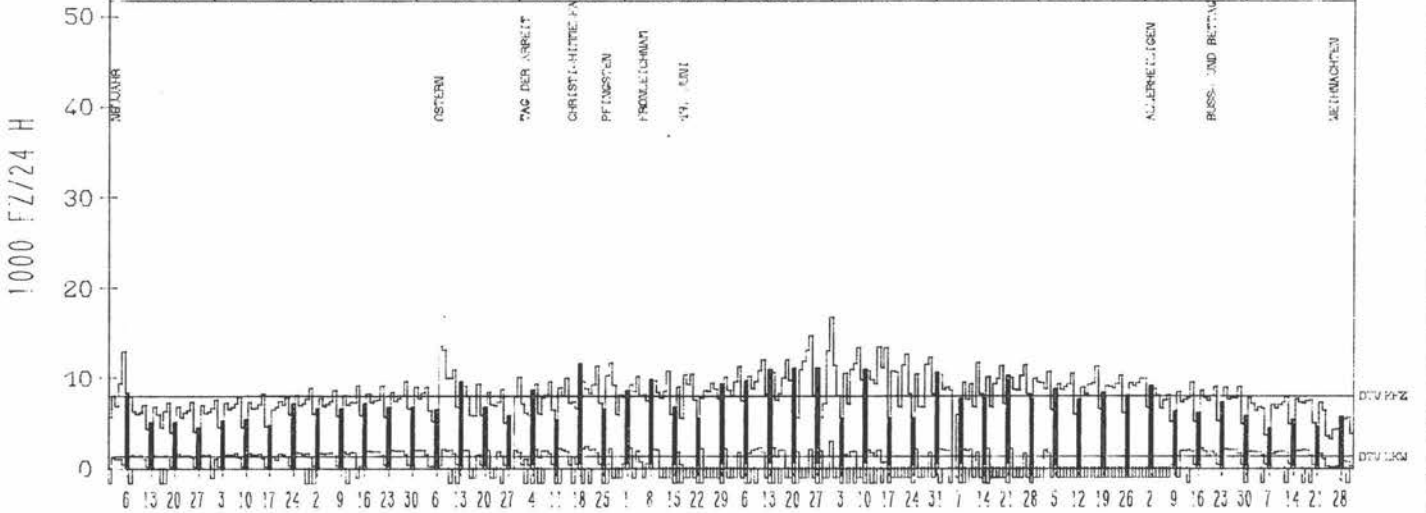


RICHTUNG NORD

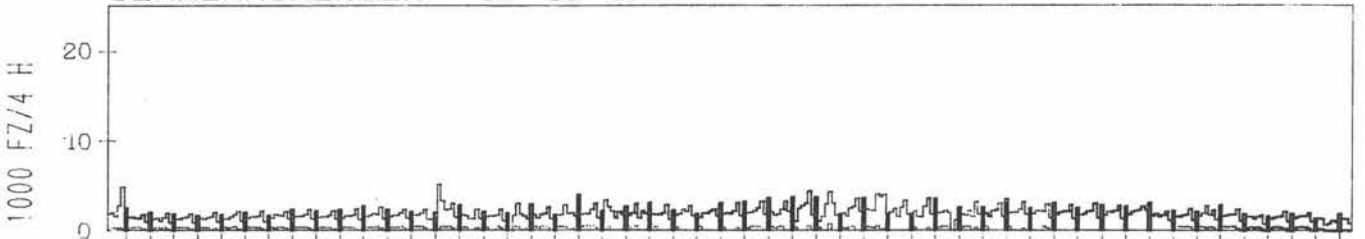
DTV KFZ 7998
 DTV LKW 1192 = 14,91 %
 MAX WERKTAG 11400 FR 26,9 %
 MAX FER-WKTAG 16664 DO 31,7 %
 MAX SO+FEITAG 13432 MO 7,4 %

TAEGLICHE VERKEHRSMENGE

JAN	FEB	MARZ	APR	MAI	JUN	JUL	AUG	SEP	OKT	NOV	DEZ
-----	-----	------	-----	-----	-----	-----	-----	-----	-----	-----	-----



VERKEHRSMENGEN 15-19 UHR



JAHRESGANGLINIEN 1980

ZST: PÖLLENRIED

LAND: BAYERN

STRASSE: A 3

KM: 483,5

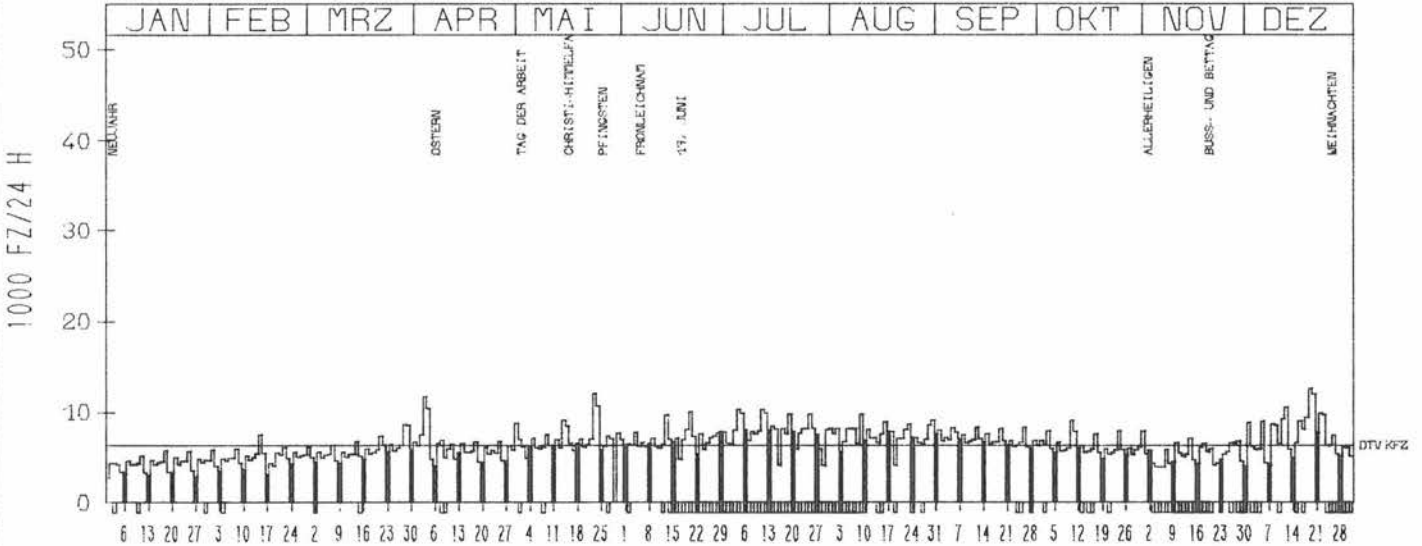
NETZKNOTEN:

NR.: 6937 9 081


RICHTUNG OST

DTV KFZ 6390
 MAX WERKTAG 12620 FR 19. 12. a
 MAX FER-WKTAG 11724 DO 3. 4. a
 MAX SO+FEITAG 10391 FR 4. 4. a

TAEGLICHE VERKEHRSMENGE



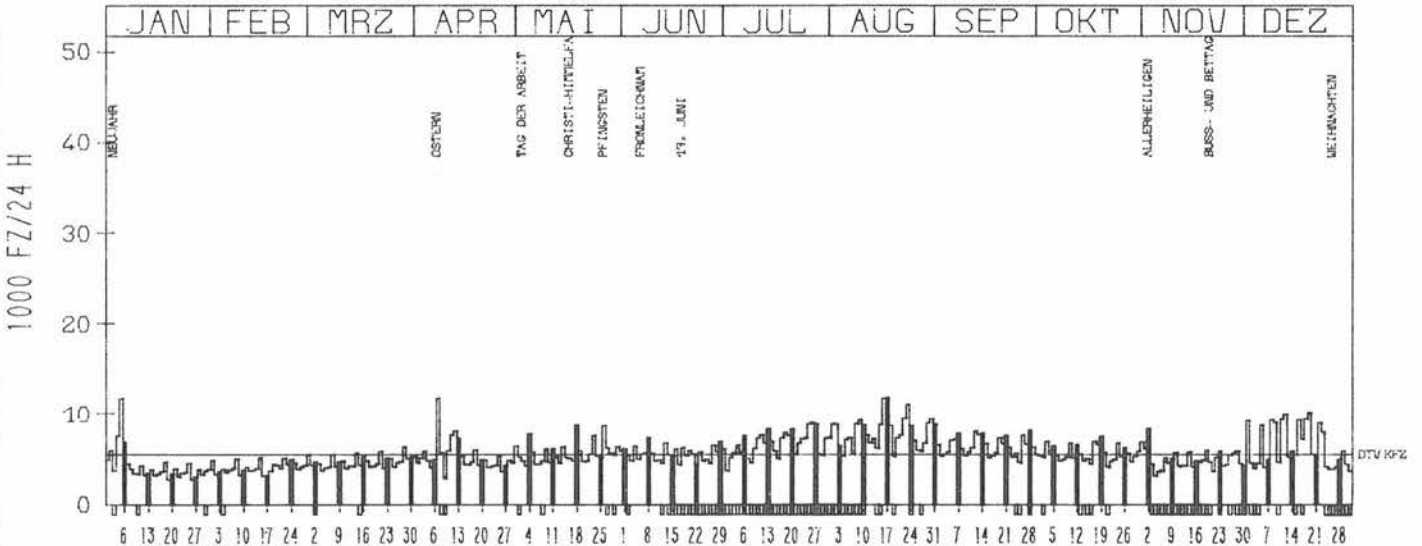
VERKEHRSMENGEN 15-19 UHR



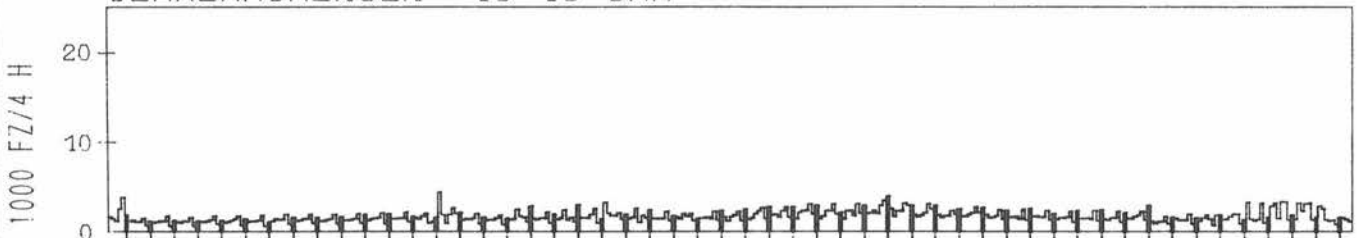
RICHTUNG WEST

DTV KFZ 5655
 MAX WERKTAG 10130 FR 19. 12. a
 MAX FER-WKTAG 11741 SA 5. 1. a
 MAX SO+FEITAG 11813 SO 17. 8. a

TAEGLICHE VERKEHRSMENGE



VERKEHRSMENGEN 15-19 UHR



JAHRESGANGLINIEN 1980

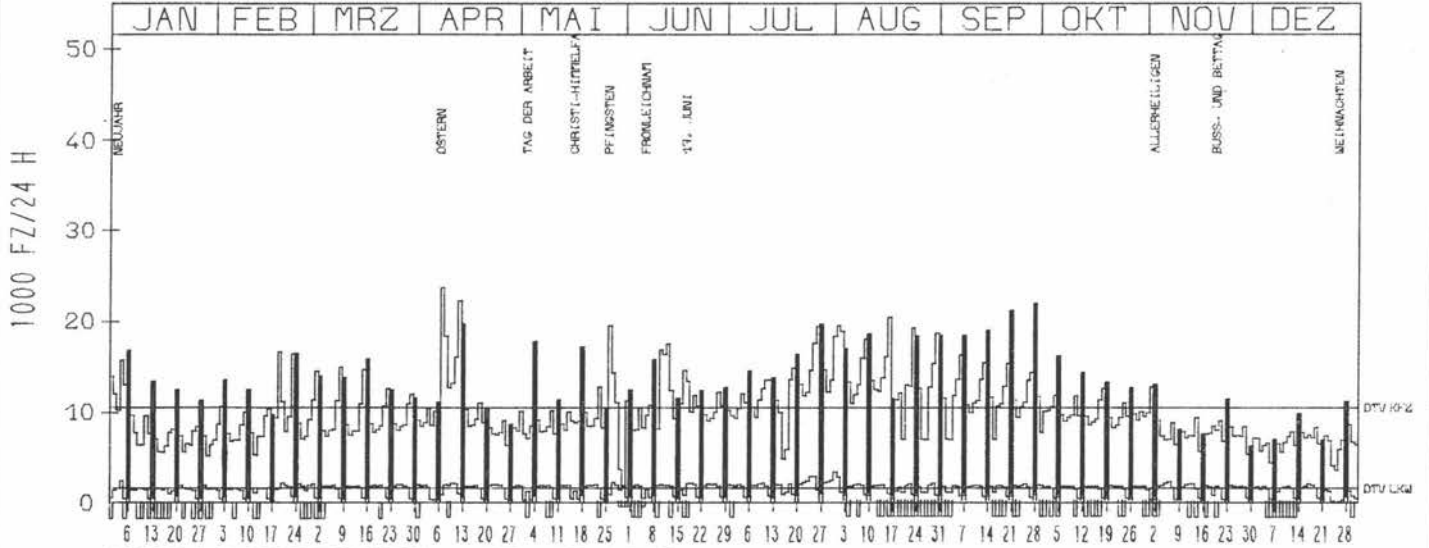
ZST: WITZIGHAUSEN
 NR.: 7626 9 230

LAND: BAYERN
 STRASSE: A 7
 KM: 266,8
 NETZKNOTEN: 7726 207
 7626 222

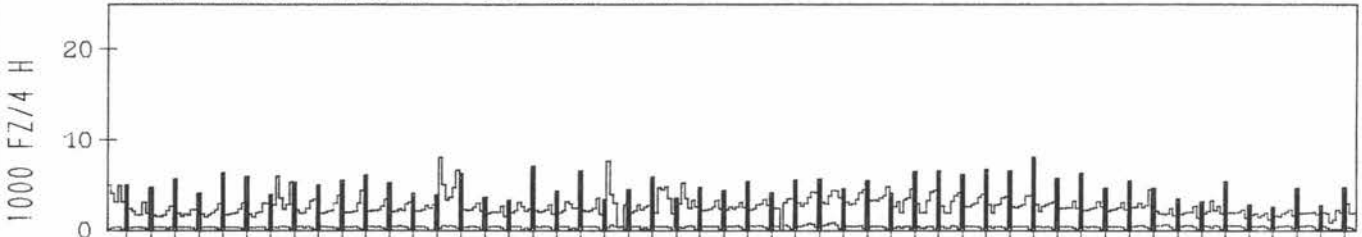
RICHTUNG NÖRD

DTV KFZ 10389
 DTV LKW 1442 = 13,88 %
 MAX WERKTAG 17365 DO 12,6
 MAX FER-WKTAG 22150 SA 12,4
 MAX SO+FEITAG 23550 MO 7,4

TÄGLICHE VERKEHRSMENGE



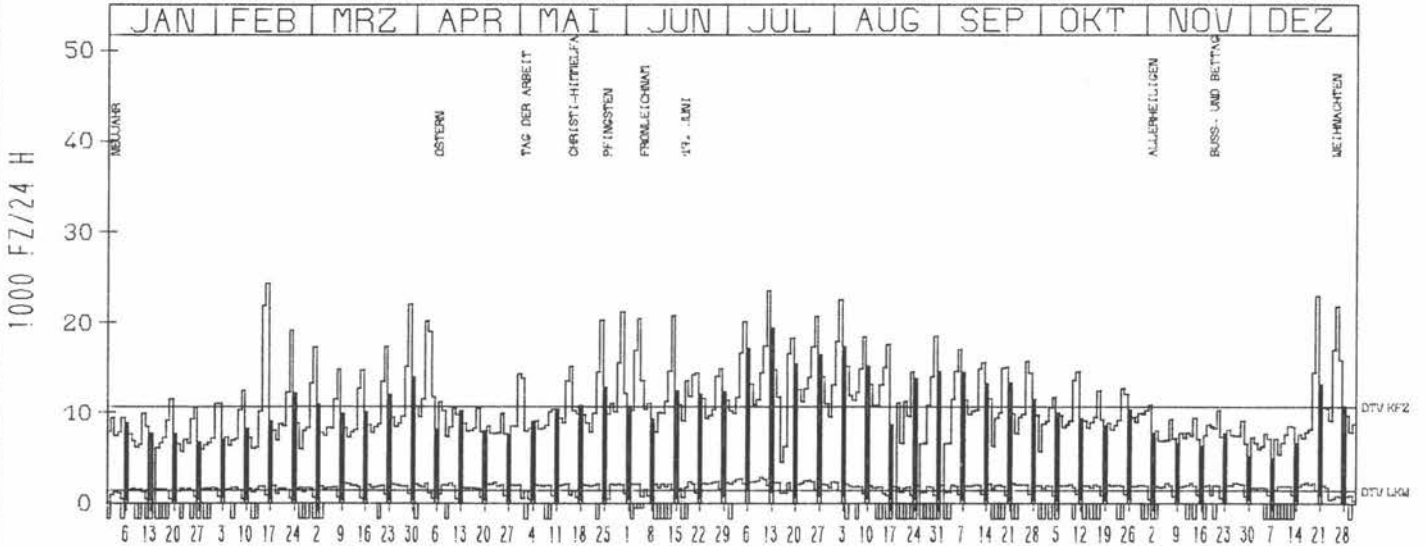
VERKEHRSMENGEN 15-19 UHR



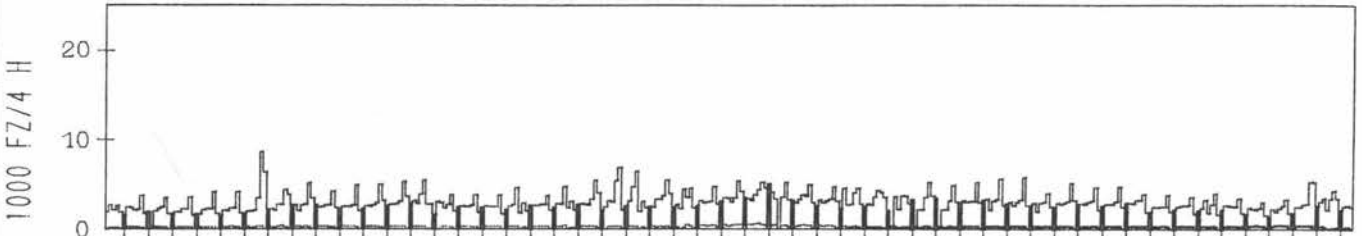
RICHTUNG SÜED

DTV KFZ 10685
 DTV LKW 1414 = 13,23 %
 MAX WERKTAG 24274 SA 16,2
 MAX FER-WKTAG 23556 SA 12,7
 MAX SO+FEITAG 21792 FR 26,12

TÄGLICHE VERKEHRSMENGE



VERKEHRSMENGEN 15-19 UHR



JAHRESGANGLINIEN 1980

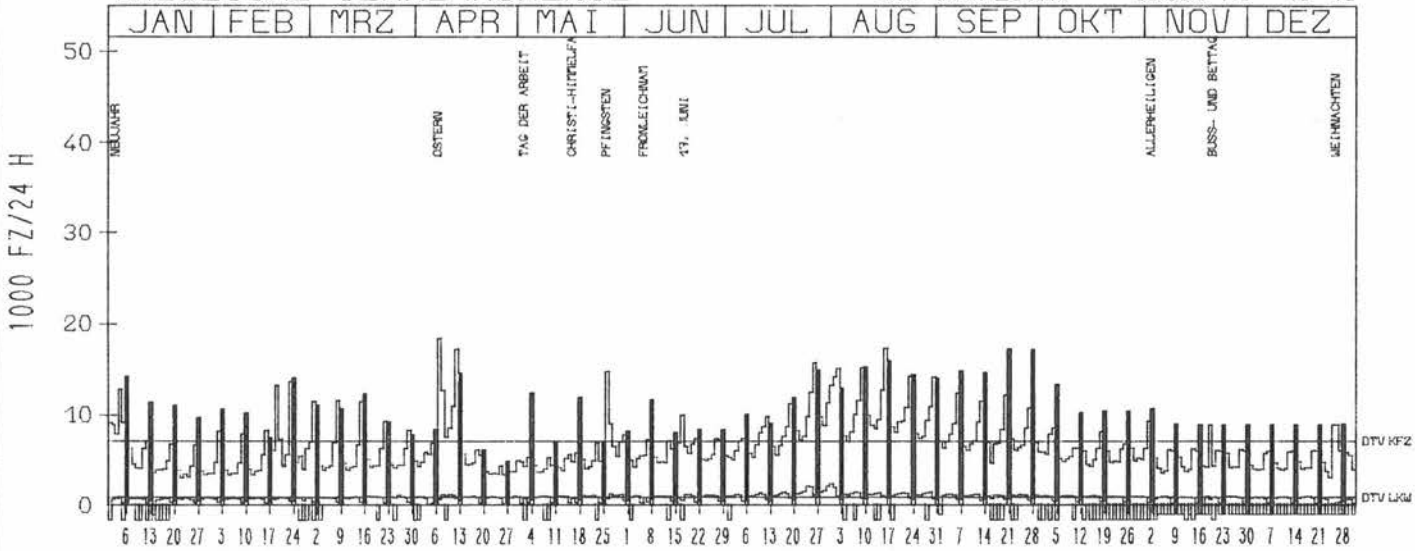
ZST: MEMMINGEN SUED
 NR.: 7926 9 231

LAND: BAYERN
 STRASSE: A 7
 KM: 309,0
 NETZKNOTEN: 8027 008
 8026 202

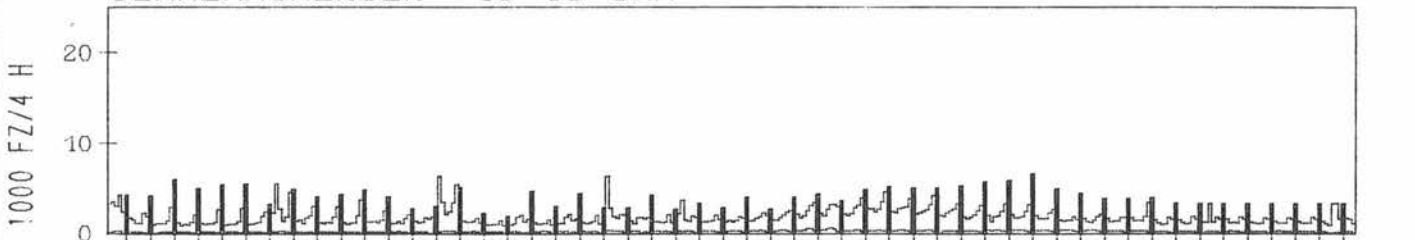
RICHTUNG NORD

DTV KFZ 7016
 DTV LKW 822 = 11,71 %
 MAX WERKTAG 13582 SA 23,2
 MAX FER-WKTAG 17217 SA 16,8
 MAX SO+FEITAG 18284 MO 7,4

TAEGLICHE VERKEHRSMENGE



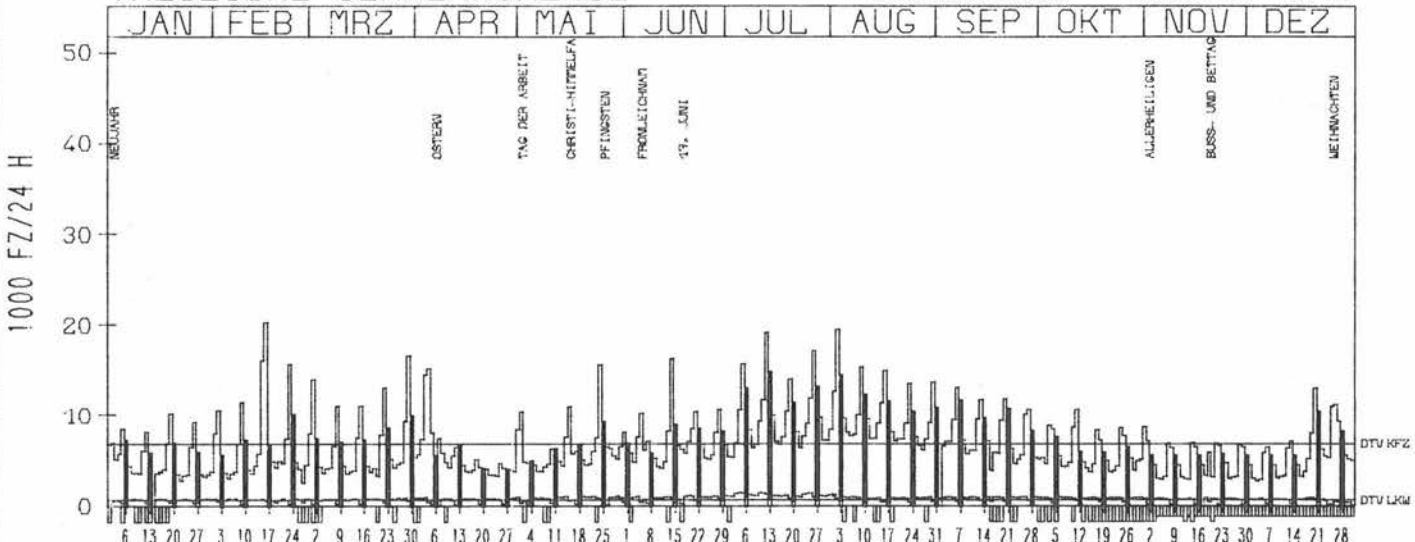
VERKEHRSMENGEN 15-19 UHR



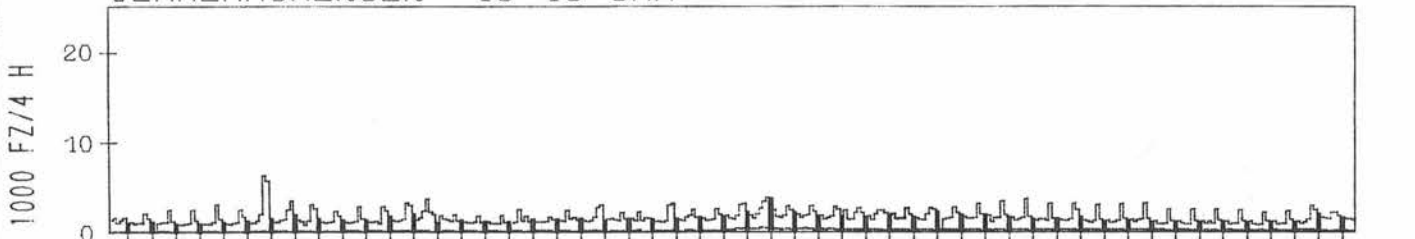
RICHTUNG SUED

DTV KFZ 6986
 DTV LKW 741 = 10,60 %
 MAX WERKTAG 20377 SA 16,2
 MAX FER-WKTAG 19567 SA 2,8
 MAX SO+FEITAG 15171 FR 4,4

TAEGLICHE VERKEHRSMENGE



VERKEHRSMENGEN 15-19 UHR



JAHRESGANGLINIEN 1980

131

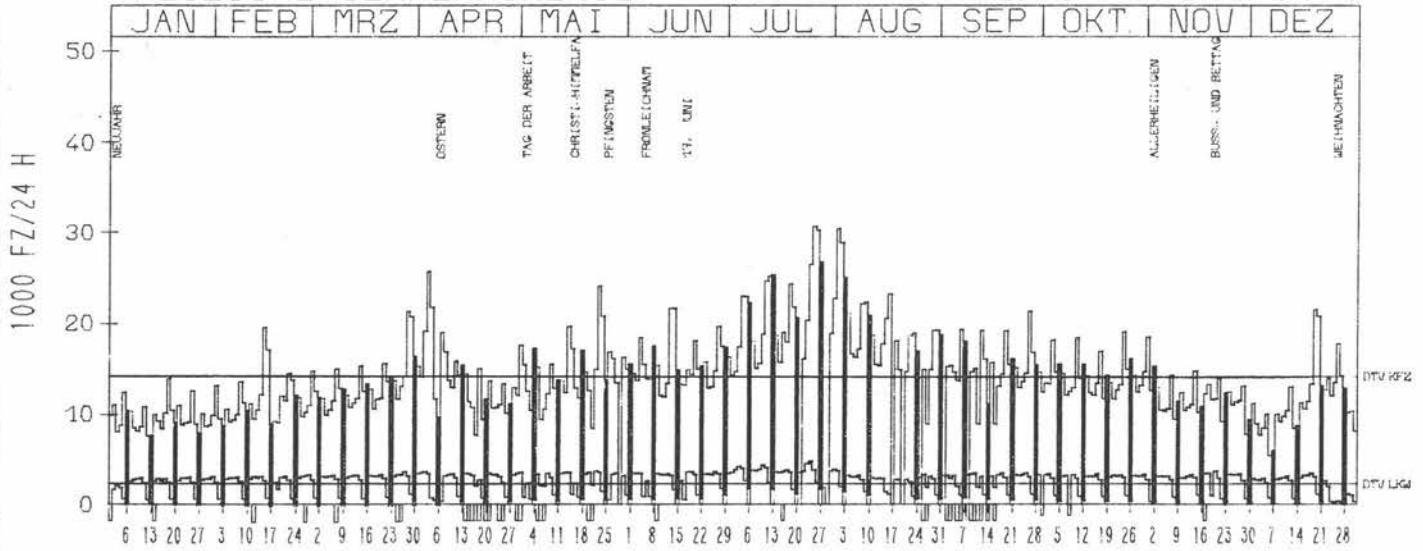
ZST: LEIPHEIM
 NR.: 7527 9 130

LAND: BAYERN
 STRASSE: A 8
 KM: 105,0
 NETZKNOTEN: 7526 007
 7527 213

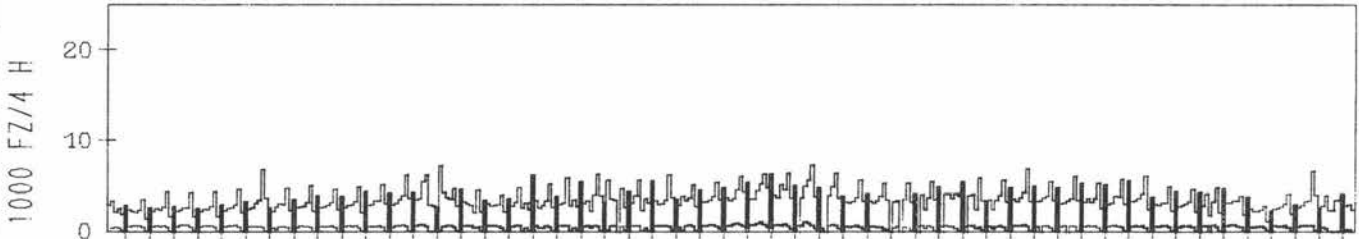
RICHTUNG OST

DTV KFZ 14199
 DTV LKW 2337 = 16,46 %
 MAX WERKTAG 24116 FR 23,5 %
 MAX FER-WKTAG 30716 FR 25,7 %
 MAX SO+FEITAG 26764 SO 27,7 %

TAEGLICHE VERKEHRSMENGE



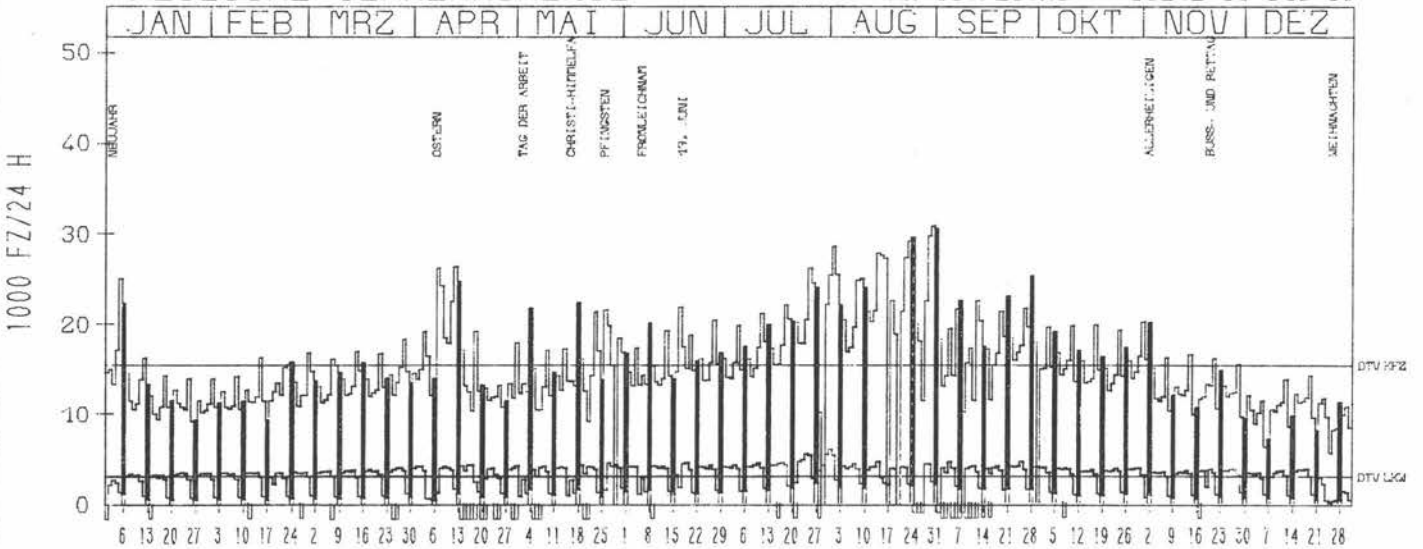
VERKEHRSMENGEN 15-19 UHR



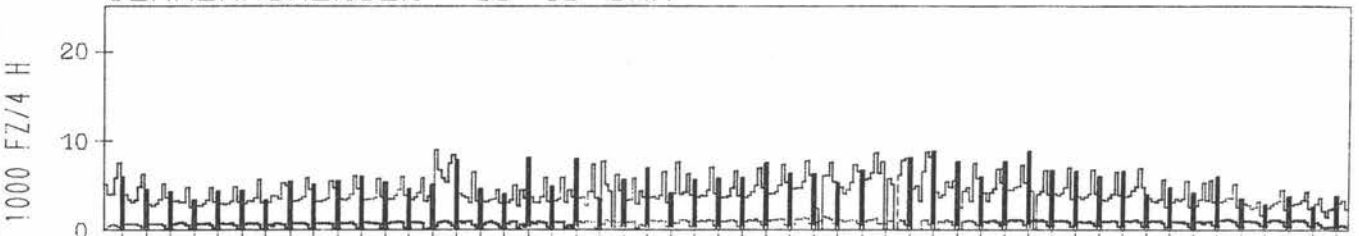
RICHTUNG WEST

DTV KFZ 15197
 DTV LKW 2899 = 19,08 %
 MAX WERKTAG 21476 FR 26,9 %
 MAX FER-WKTAG 30624 SA 30,8 %
 MAX SO+FEITAG 30272 SO 31,8 %

TAEGLICHE VERKEHRSMENGE



VERKEHRSMENGEN 15-19 UHR



JAHRESGANGLINIEN 1980

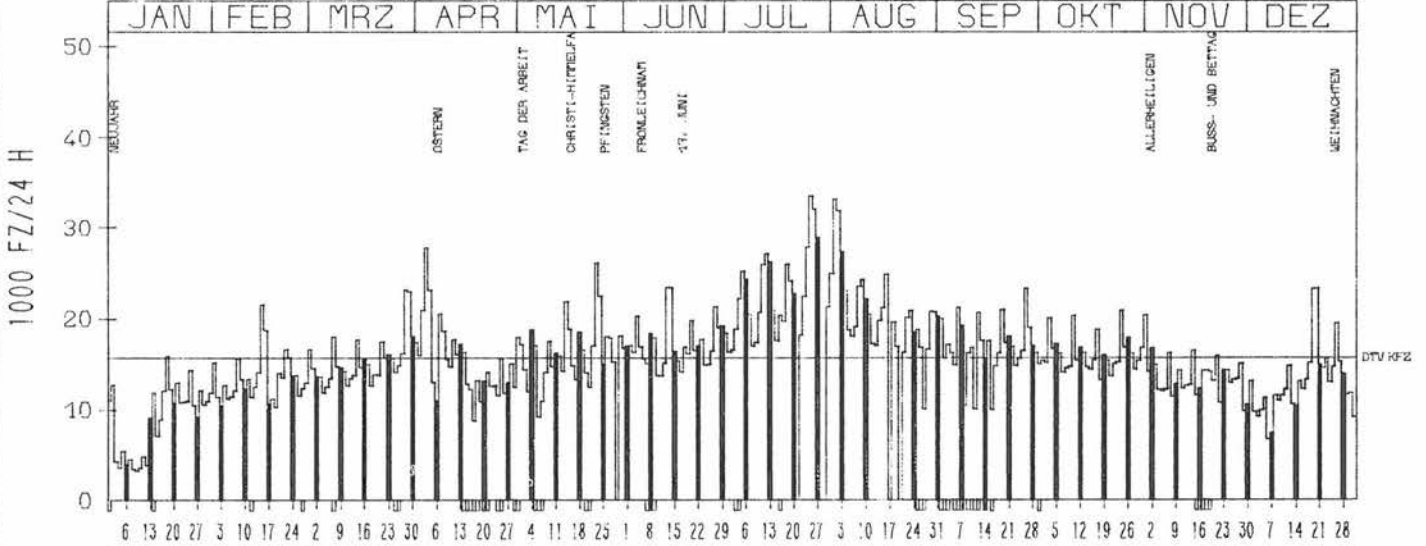
ZST: AUGSBURG WEST
 NR.: 7531 9 131

LAND: BAYERN
 STRASSE: A 8
 KM: 53,2
 NETZKNOTEN: 7530 013
 7531 020

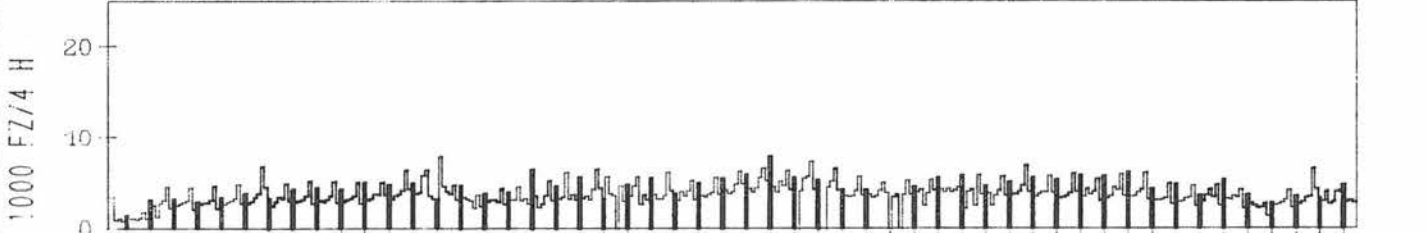
RICHTUNG OST

DTV KFZ 15701
 MAX WERKTAG 26156 FR 23. 5.
 MAX FER-WKTAG 33496 FR 25. 7.
 MAX SO+FEITAG 28840 SO 27. 7.

TAEGLICHE VERKEHRSMENGE



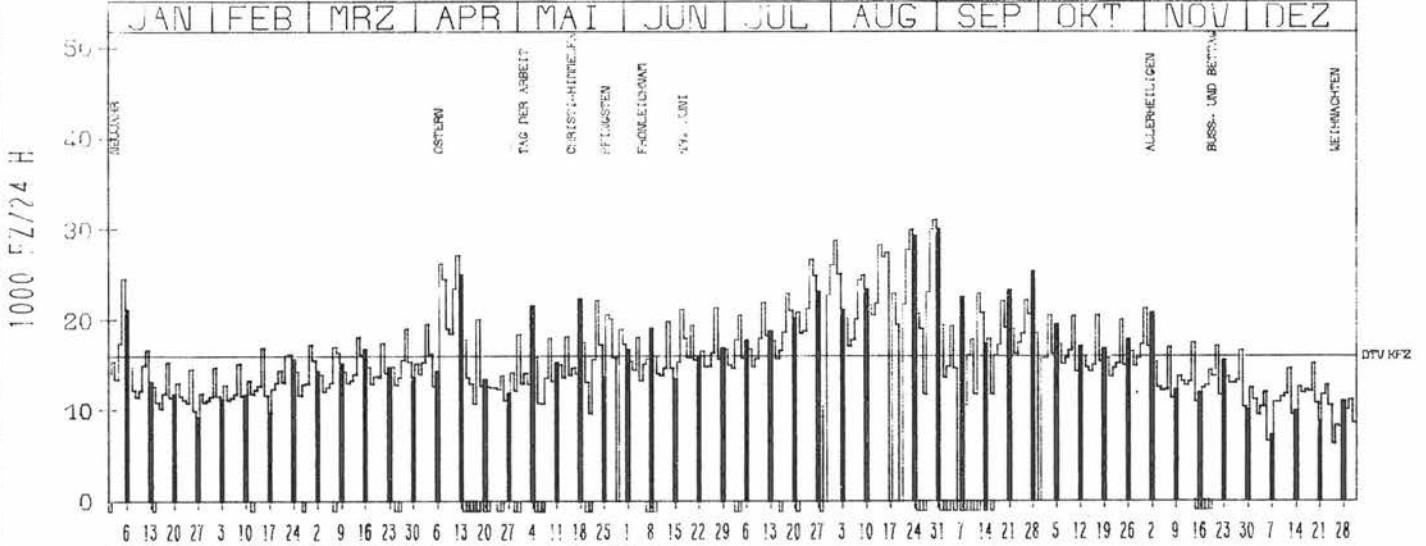
VERKEHRSMENGEN 15-19 UHR



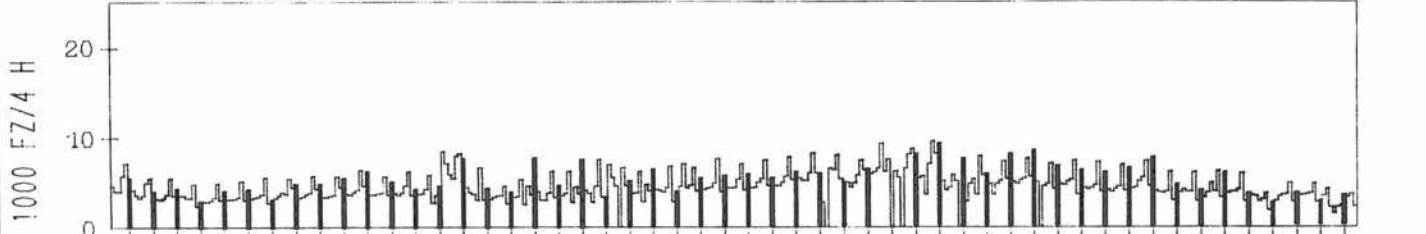
RICHTUNG WEST

DTV KFZ 15850
 MAX WERKTAG 22188 FR 23. 5.
 MAX FER-WKTAG 30984 SA 30. 8.
 MAX SO+FEITAG 29984 SO 31. 8.

TAEGLICHE VERKEHRSMENGE



VERKEHRSMENGEN 15-19 UHR



JAHRESGANGLINIEN 1980

133

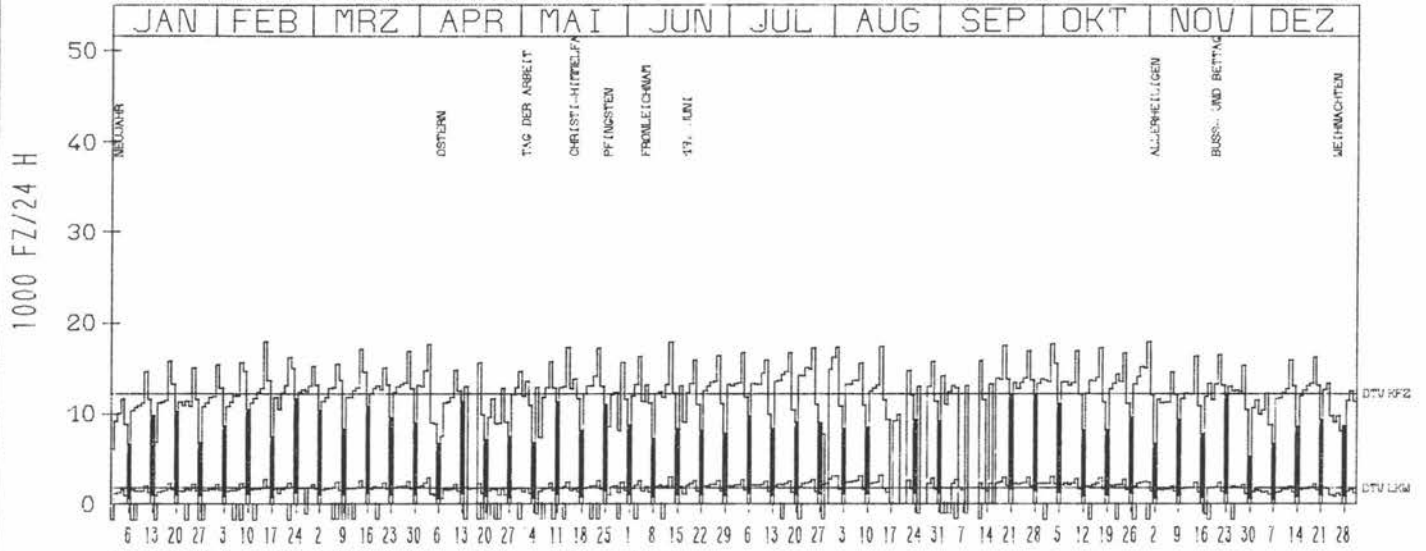
ZST: TUNNEL NEUBERG
 NR.: 7935 9 168

LAND: BAYERN
 STRASSE: A 8
 KM: 3,4
 NETZKNOTEN: 7935 020
 7835 054

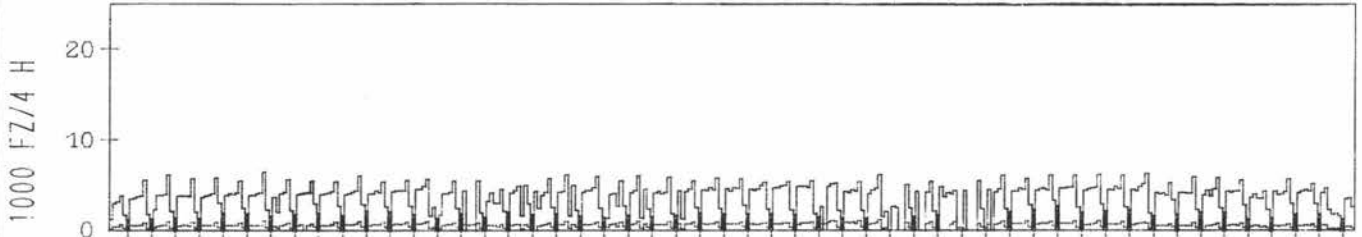
RICHTUNG OST

DTV KFZ 12202
 DTV LKW 1763 = 14,45 %
 MAX WERKTAG 17920 FR 15,2 %
 MAX FER-WKTAG 17532 DO 3,4 %
 MAX SO+FEITAG 12640 DO 15,5 %

TAEGLICHE VERKEHRSMENGE



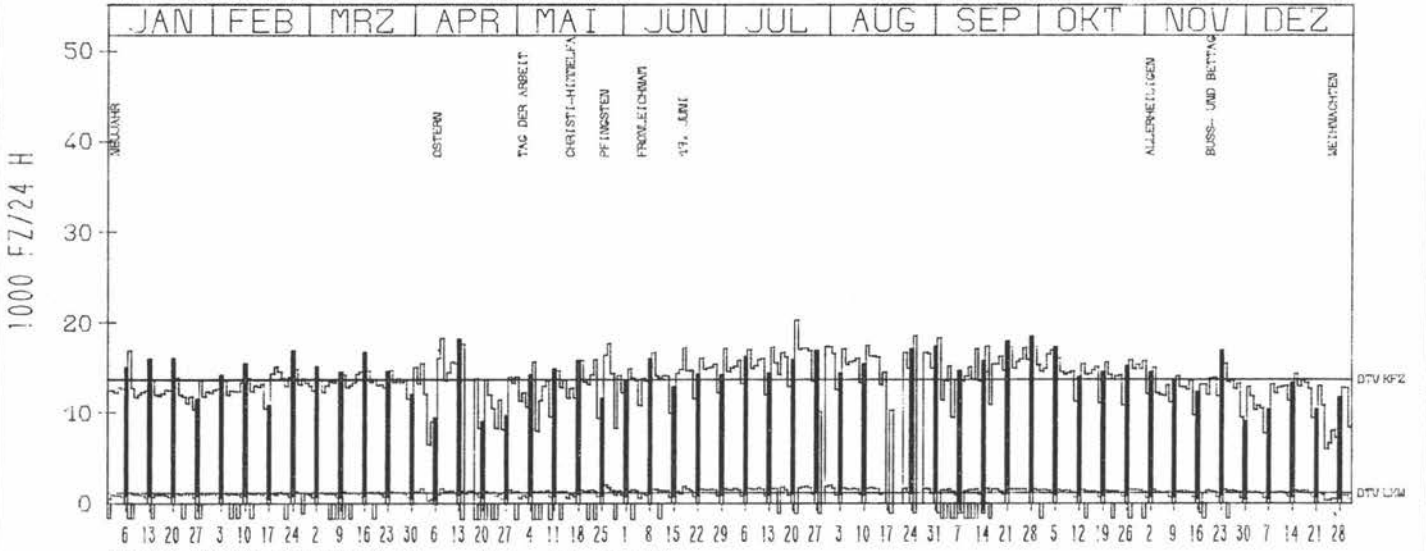
VERKEHRSMENGEN 15-19 UHR



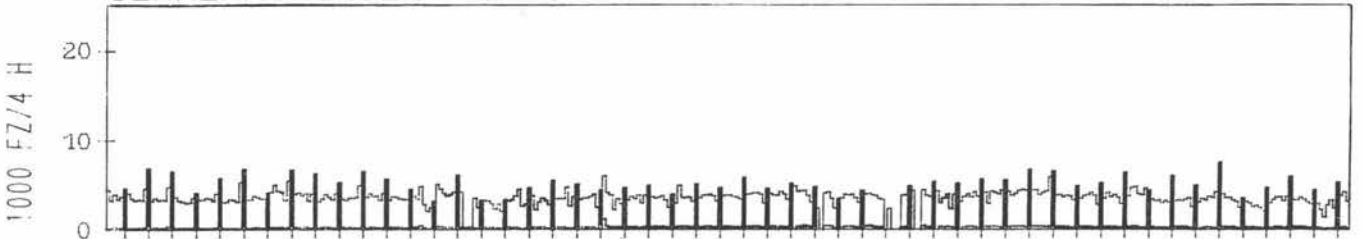
RICHTUNG WEST

DTV KFZ 13675
 DTV LKW 1102 = 8,06 %
 MAX WERKTAG 17276 MO 29,9 %
 MAX FER-WKTAG 18392 DI 8,4 %
 MAX SO+FEITAG 18488 SO 28,9 %

TAEGLICHE VERKEHRSMENGE



VERKEHRSMENGEN 15-19 UHR



JAHRESGANGLINIEN 1980

134

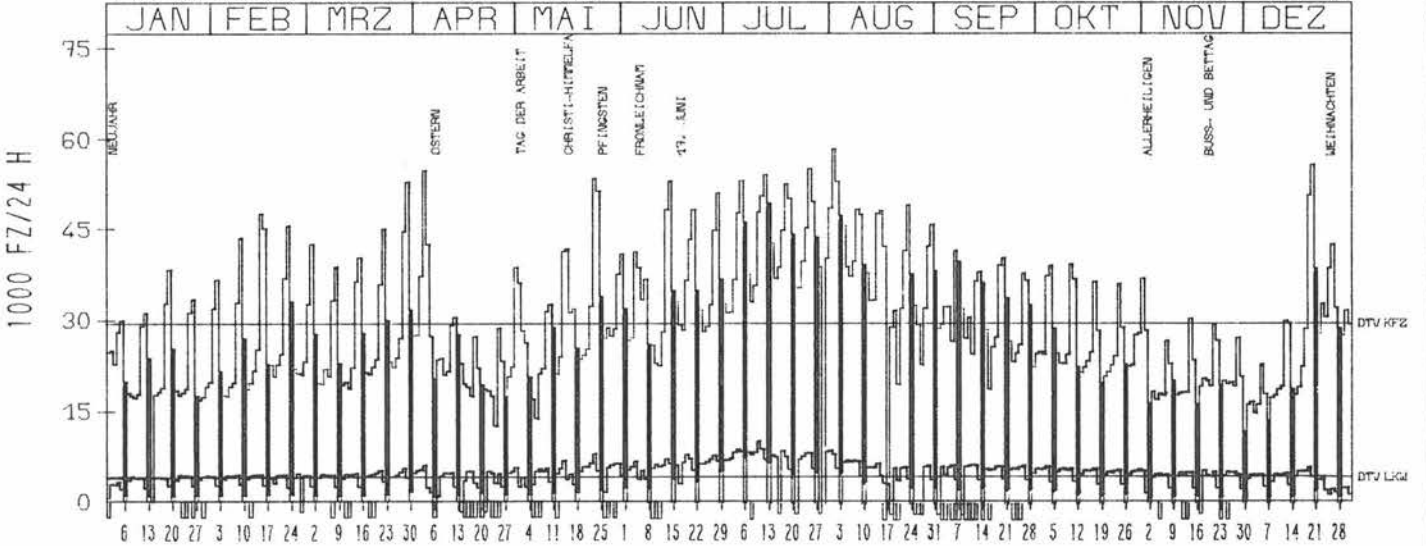
ZST: HÖLZKIRCHEN
 NR.: 8036 9 171

LAND: BAYERN
 STRASSE: A 8
 KM: 20,4
 NETZKNOTEN: 8136 002
 8036 007

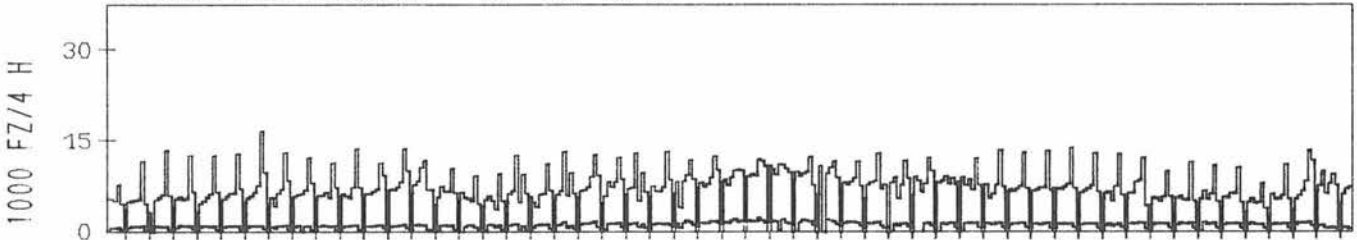
RICHTUNG OST

DTV KFZ 29817
 DTV LKW 4392 = 14,73 %
 MAX WERKTAG 56064 SA 20,12 %
 MAX FER-WKTAG 58744 FR 1,8 %
 MAX SO+FEITAG 49536 SO 13,7 %

TÄGLICHE VERKEHRSMENGE



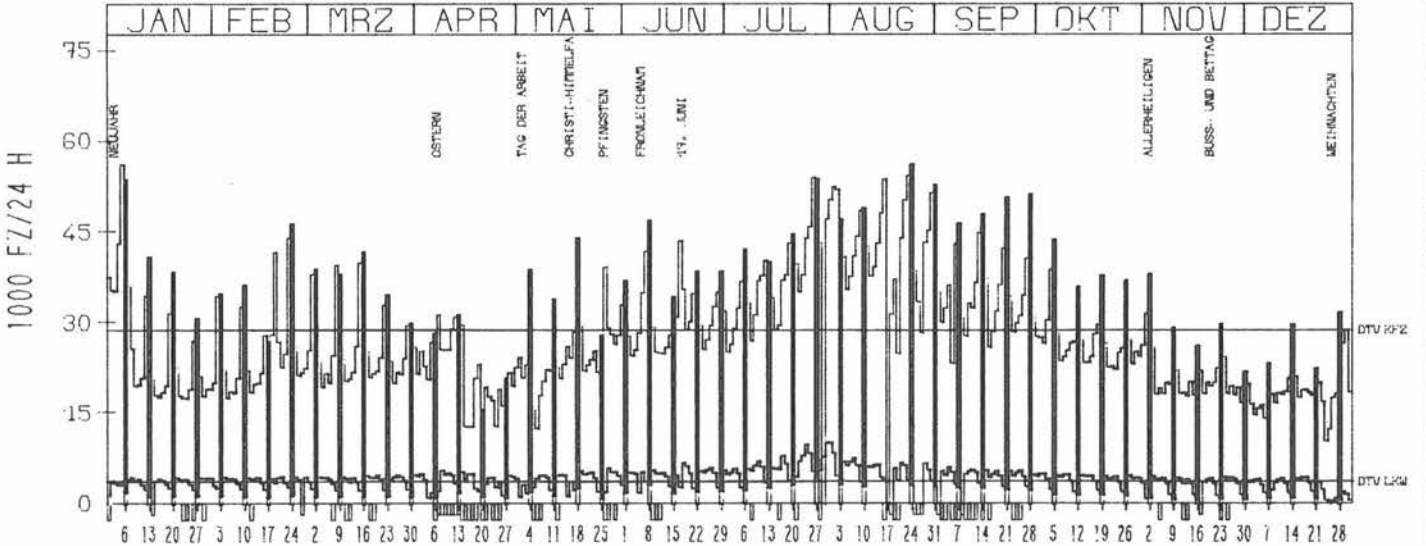
VERKEHRSMENGEN 15-19 UHR



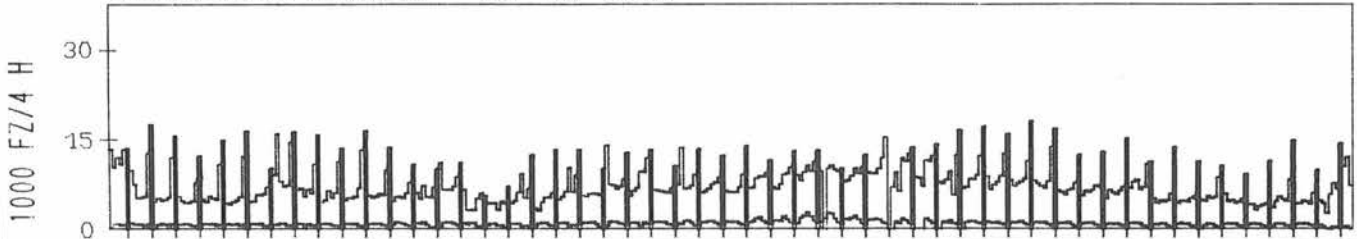
RICHTUNG WEST

DTV KFZ 28894
 DTV LKW 3845 = 13,31 %
 MAX WERKTAG 44228 SA 23,2 %
 MAX FER-WKTAG 56356 SA 5,1 %
 MAX SO+FEITAG 56360 SO 24,8 %

TÄGLICHE VERKEHRSMENGE



VERKEHRSMENGEN 15-19 UHR



JAHRESGANGLINIEN 1980

ZST: VOR PANG <INNTAL-WEST>

LAND: BAYERN

STRASSE: A 8

KM: 55,5

NETZKNOTEN: 8138 020

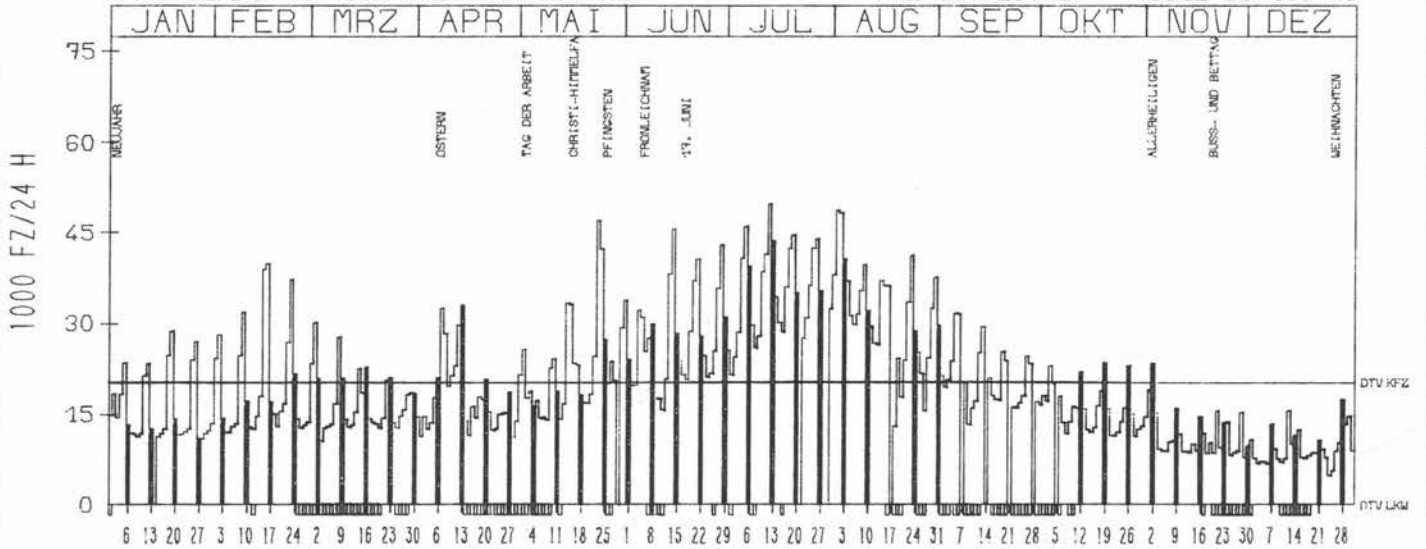
8138 022

NR.: 8138 9 180

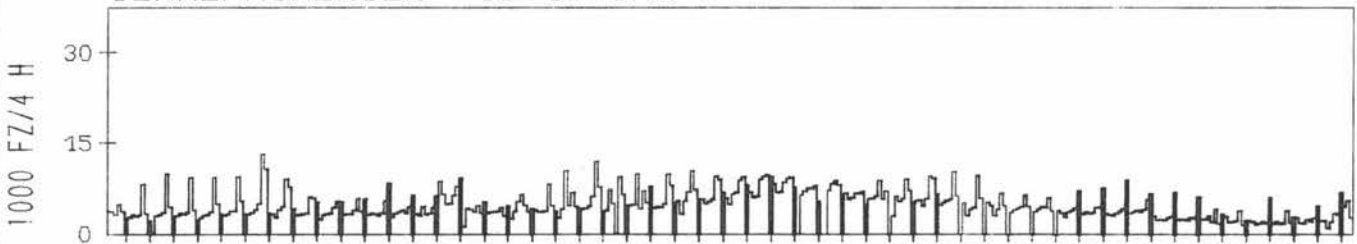
RICHTUNG OST

DTV KFZ	20225	
DTV LKW	0	= 0,00 %
MAX WERKTAG	46888	FR 23,5
MAX FER-WKTAG	49736	SA 12,7
MAX SO+FEITAG	43612	SO 13,7

TAEGLICHE VERKEHRSMENGE



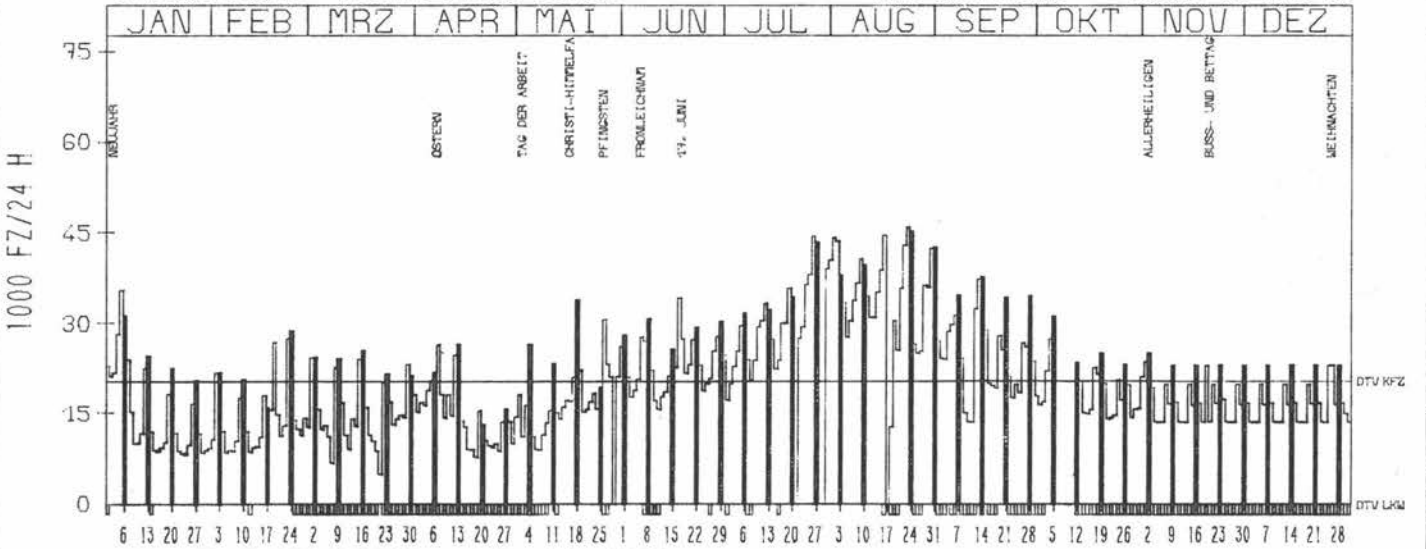
VERKEHRSMENGEN 15-19 UHR



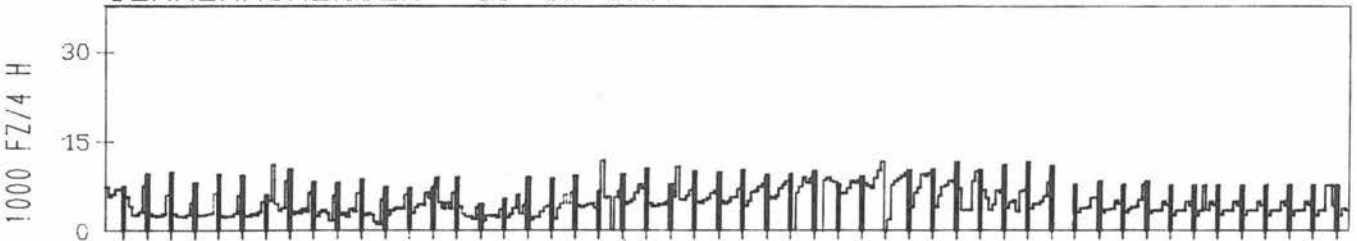
RICHTUNG WEST

DTV KFZ	20467	
DTV LKW	0	= 0,00 %
MAX WERKTAG	28048	FR 19,9
MAX FER-WKTAG	46020	SA 23,8
MAX SO+FEITAG	45256	SO 24,8

TAEGLICHE VERKEHRSMENGE



VERKEHRSMENGEN 15-19 UHR



JAHRESGANGLINIEN 1980

ZST: NACH PANG <INNTAL-ÖST>

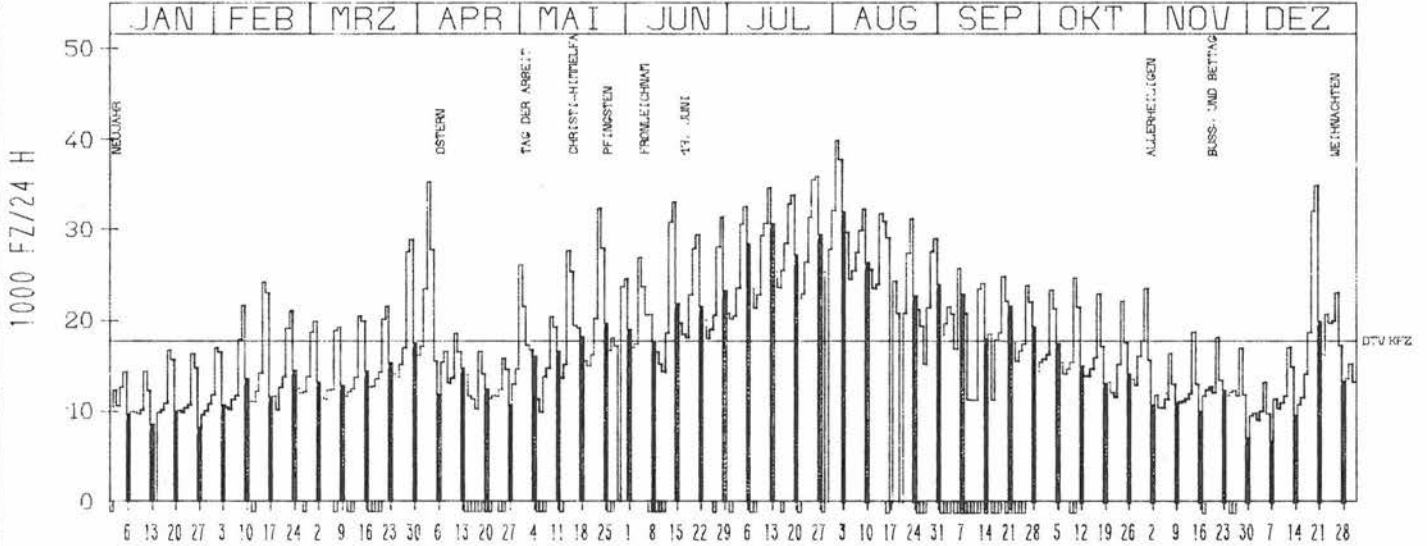
NR.: 8138 9 181

LAND: BAYERN
 STRASSE: A 8
 KM: 57,0
 NETZKNOTEN: 8138 022
 8138 024

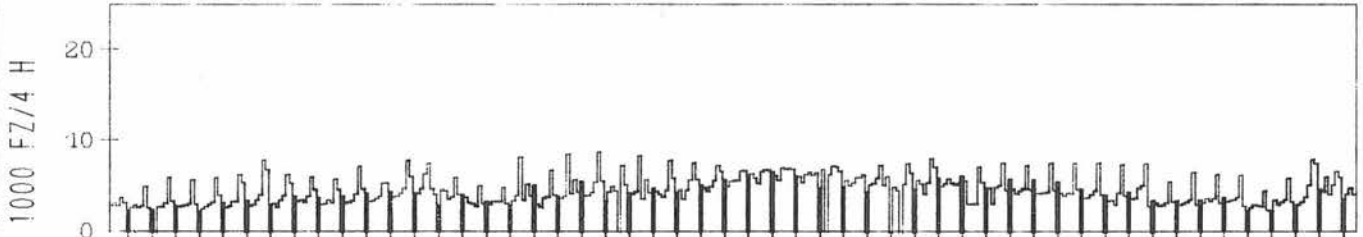
RICHTUNG ÖST

DTV KFZ 17986
 MAX WERKTAG 35048 SA 20, 12, 0
 MAX FER-WKTAG 39976 FR 1, 8, 0
 MAX SO+FEITAG 32024 SO 3, 8, 0

TÄGLICHE VERKEHRSMENGE



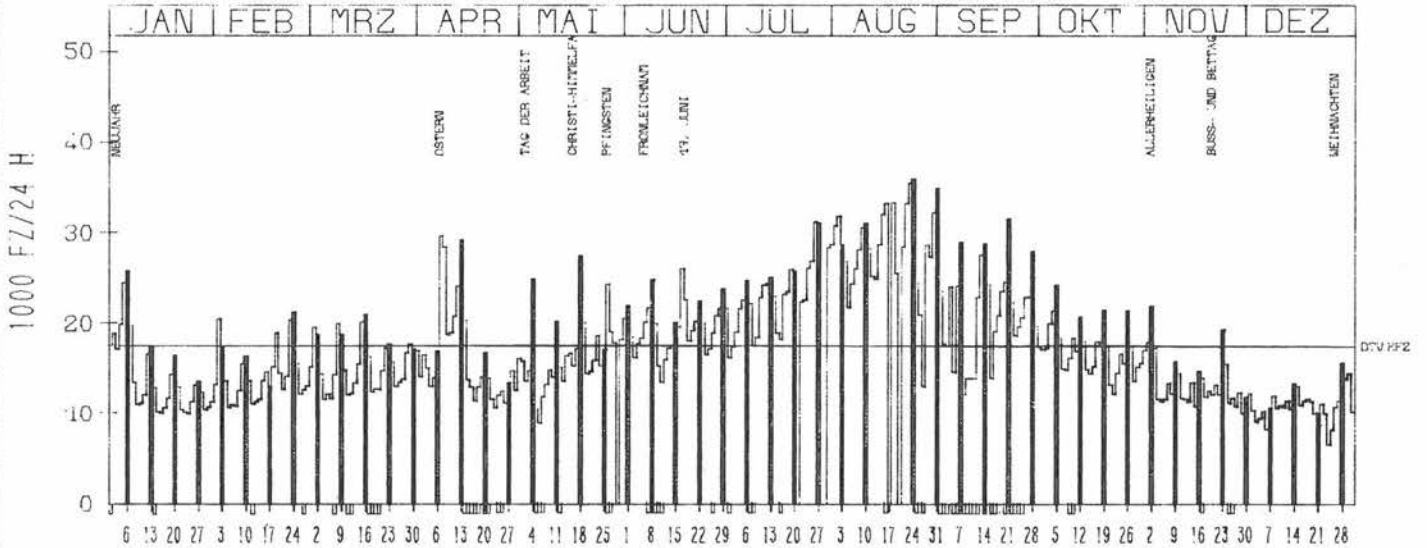
VERKEHRSMENGEN 15-19 UHR



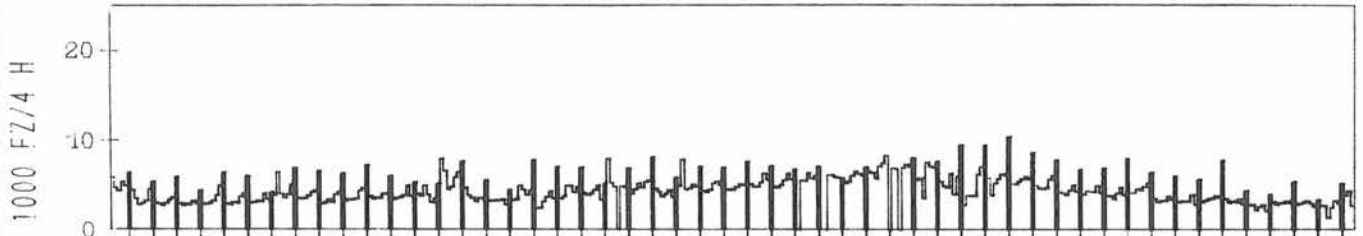
RICHTUNG WEST

DTV KFZ 17345
 MAX WERKTAG 23492 FR 19, 9, 0
 MAX FER-WKTAG 35296 SA 23, 8, 0
 MAX SO+FEITAG 35676 SO 24, 8, 0

TÄGLICHE VERKEHRSMENGE



VERKEHRSMENGEN 15-19 UHR



JAHRESGANGLINIEN 1980

ZST: MUENCHEN NÖRDKREUZ
 NR.: 7735 9 115

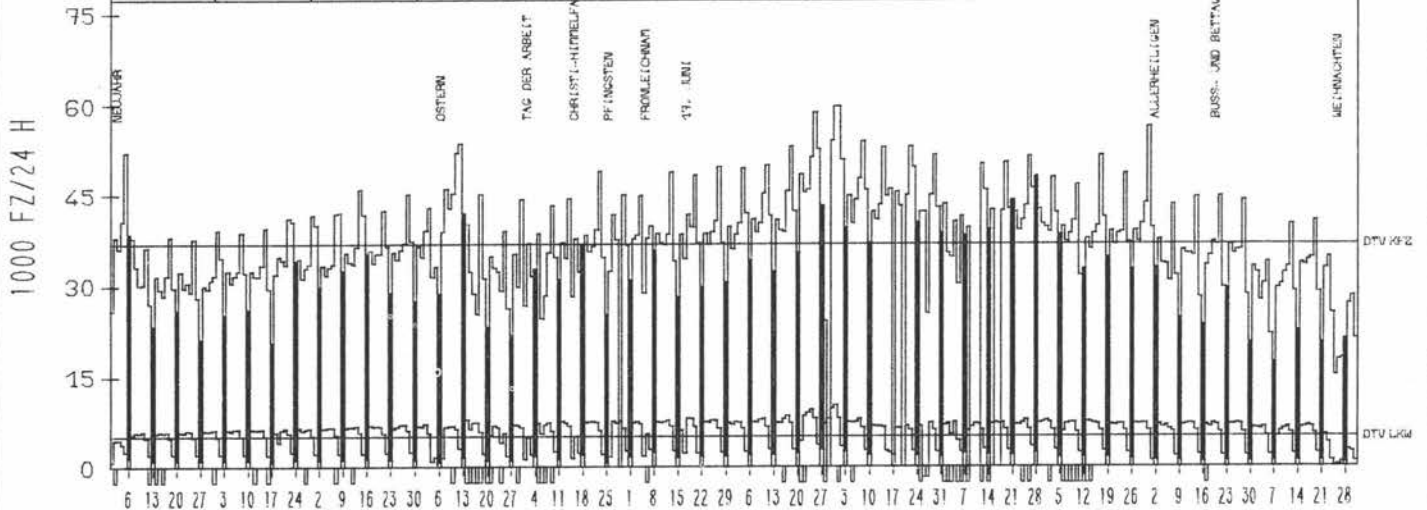
LAND: BAYERN
 STRASSE: A 9
 KM: 522,5
 NETZKNOTEN: 7735 012
 7735 007

RICHTUNG NÖRD

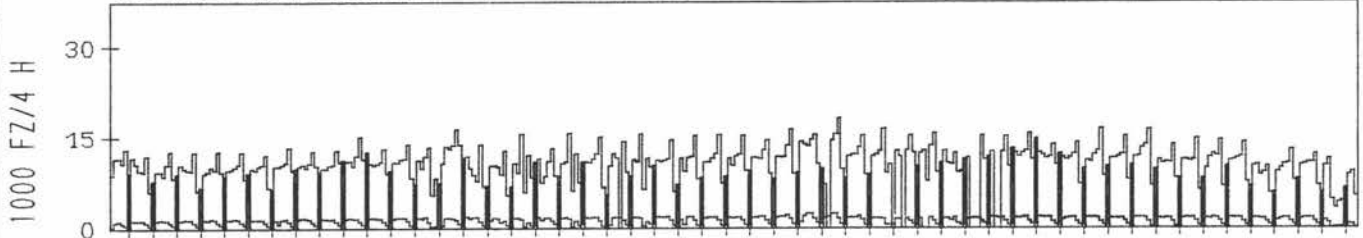
DTV KFZ 36940
 DTV LKW 5121 = 13,86 %
 MAX WERKTAG 56468 FR 31,10 %
 MAX FER-WKTAG 59872 DO 31,7 %
 MAX SO+FEITAG 48120 SO 28,9 %

TÄGLICHE VERKEHRSMENGE

JAN FEB MRZ APR MAI JUN JUL AUG SEP OKT NOV DEZ



VERKEHRSMENGEN 15-19 UHR

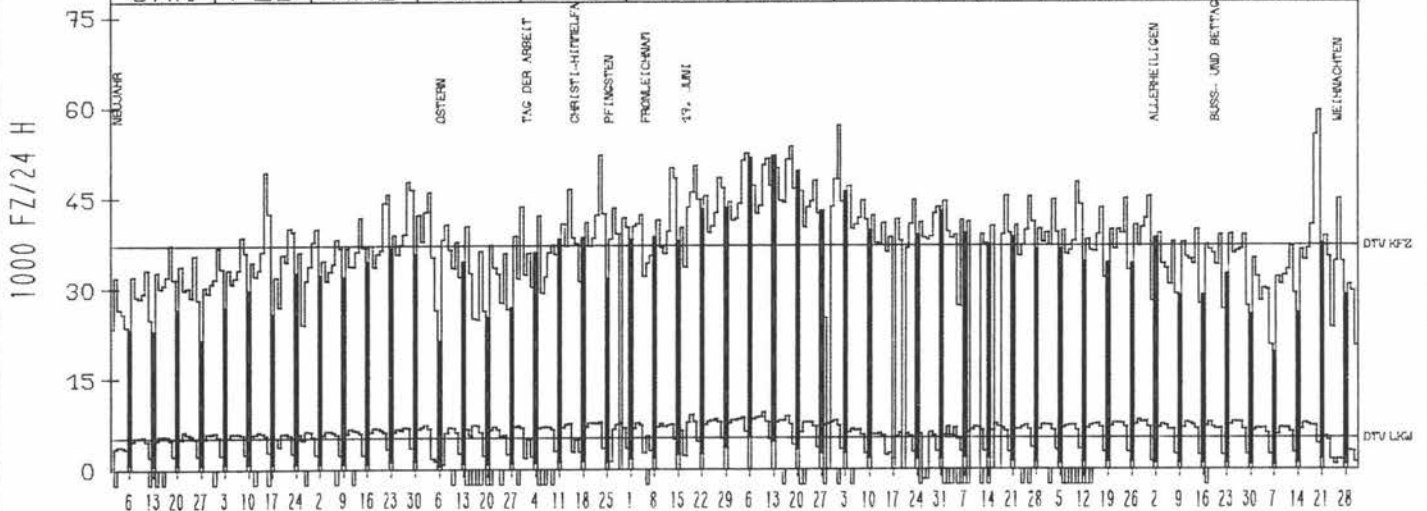


RICHTUNG SÜED

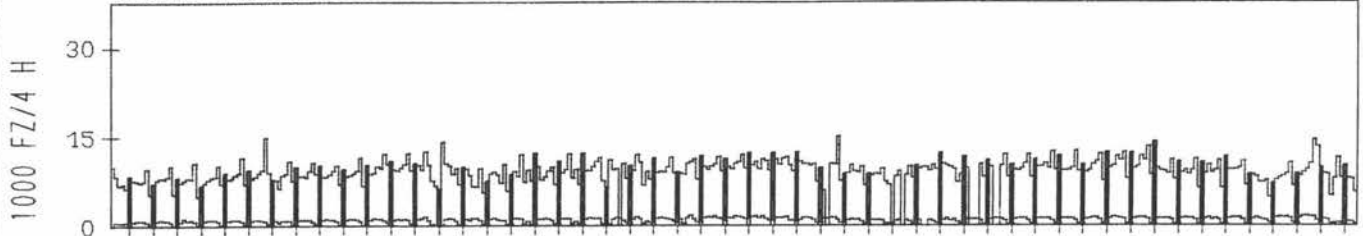
DTV KFZ 37171
 DTV LKW 5192 = 13,97 %
 MAX WERKTAG 59448 SA 20,12 %
 MAX FER-WKTAG 53572 FR 18,7 %
 MAX SO+FEITAG 52072 SO 13,7 %

TÄGLICHE VERKEHRSMENGE

JAN FEB MRZ APR MAI JUN JUL AUG SEP OKT NOV DEZ



VERKEHRSMENGEN 15-19 UHR



JAHRESGANGLINIEN 1980

ZST: GROSSLAPPEN

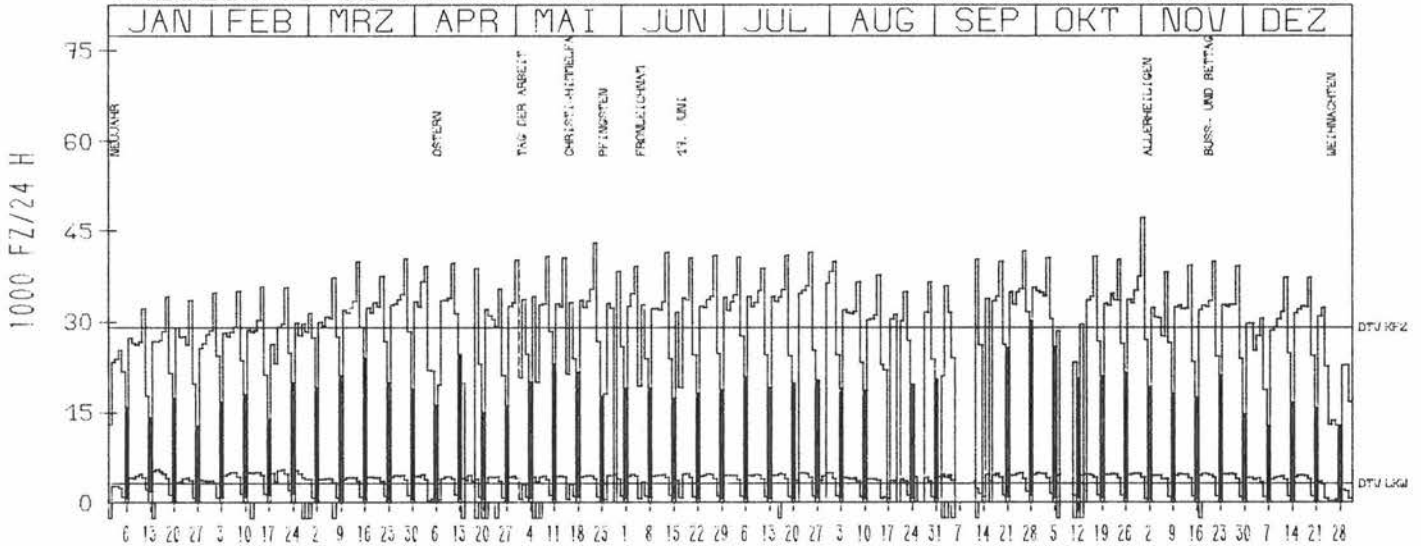
NR.: 7735 9 120

LAND: BAYERN
 STRASSE: A 9
 KM: 525.4
 NETZKNOTEN: 7835 001
 7735 012

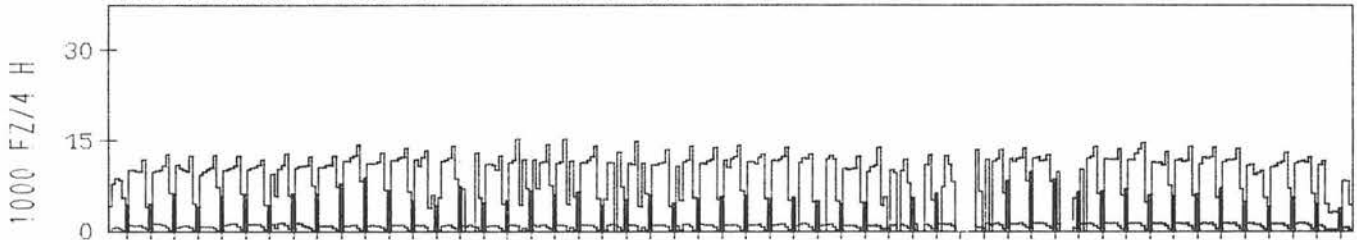
RICHTUNG NÖRD

DTV KFZ 29018
 DTV LKW 3170 = 10.92 %
 MAX WERKTAG 47192 FR 31.10.0
 MAX FER-WKTAG 41400 FR 25.7.0
 MAX SO+FEITAG 32432 MI 19.11.0

TAEGLICHE VERKEHRSMENGE



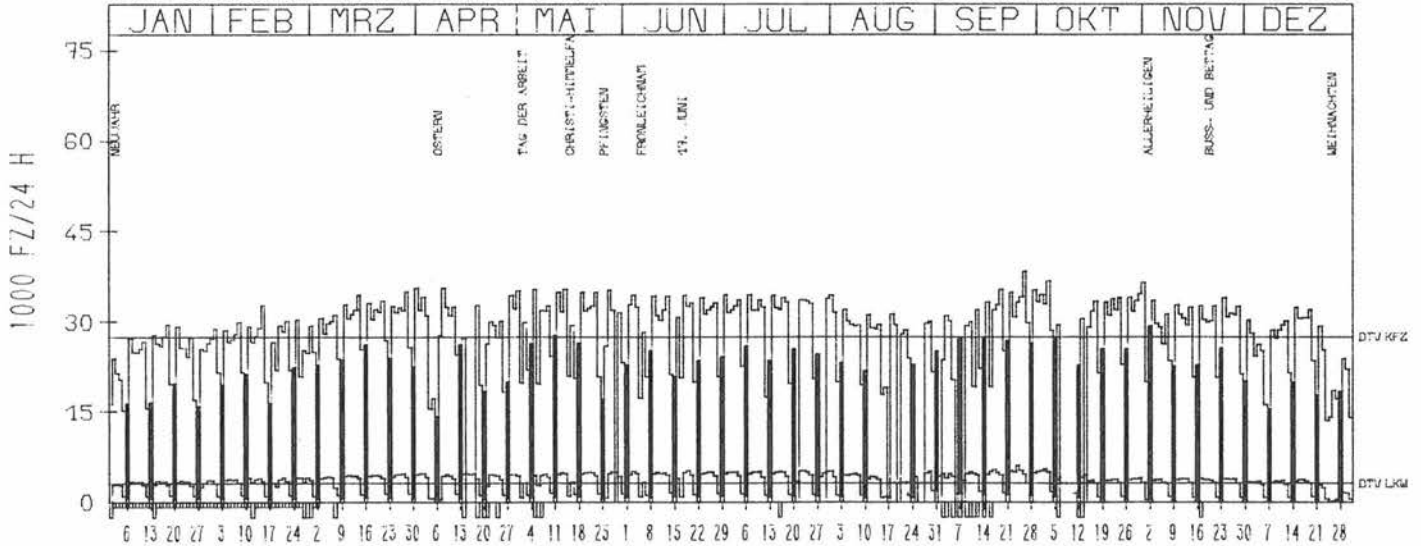
VERKEHRSMENGEN 15-19 UHR



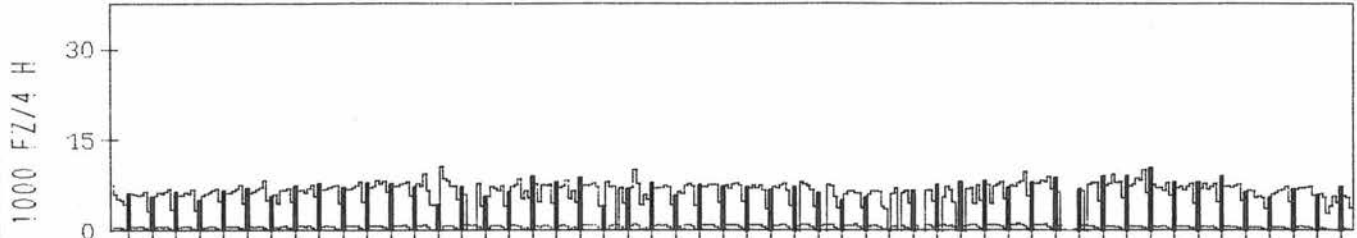
RICHTUNG SÜED

DTV KFZ 27498
 DTV LKW 3012 = 10.95 %
 MAX WERKTAG 38288 FR 26.9.0
 MAX FER-WKTAG 35516 MO 31.3.0
 MAX SO+FEITAG 29868 MI 19.11.0

TAEGLICHE VERKEHRSMENGE



VERKEHRSMENGEN 15-19 UHR



JAHRESGANGLINIEN 1980

ZST: KIEFERSFELDEN
 NR.: 8339 9 191

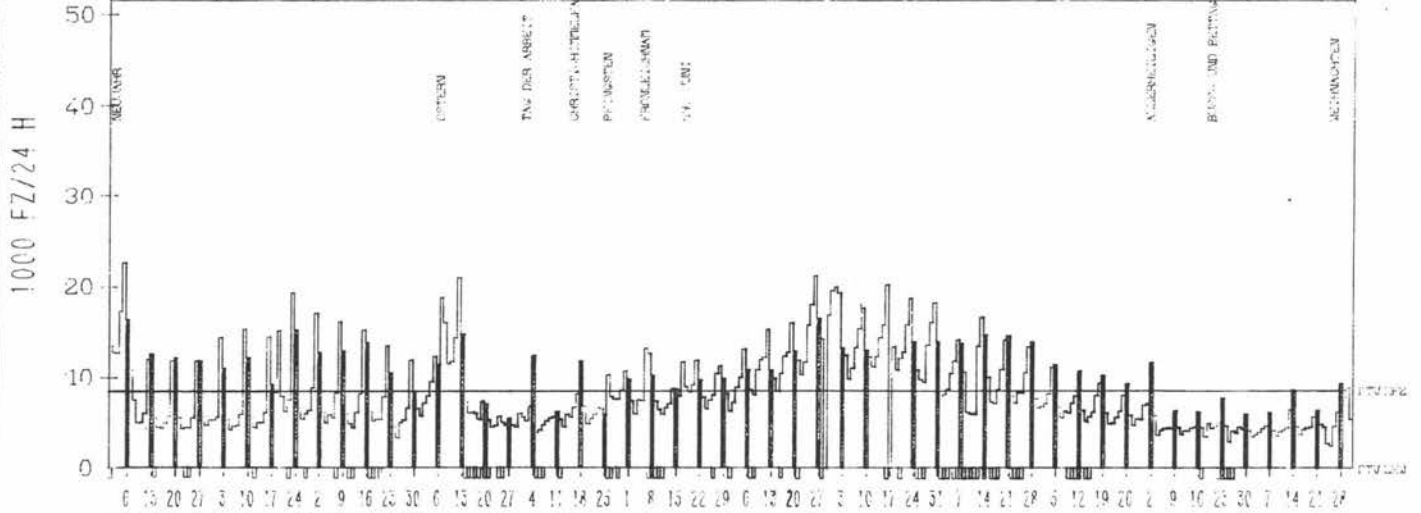
LAND: BAYERN
 STRASSE: A 93
 KM: 25,0
 NETZKNOTEN: 8339 007
 6339 006

RICHTUNG NORD

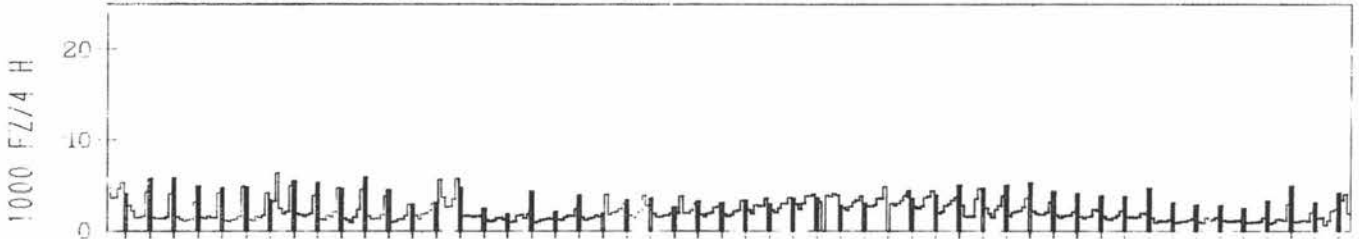
DTV KFZ 8612
 DTV LKW 0 = 0,00 %
 MAX WERKTAG 19312 SA 23,2 %
 MAX FER-WKTAG 22604 SA 5,1 %
 MAX SO-FEITAG 18752 MO 7,4 %

TAEGLICHE VERKEHRSMENGE

JAN | FEB | MRZ | APR | MAI | JUN | JUL | AUG | SEP | OKT | NOV | DEZ



VERKEHRSMENGEN 15-19 UHR

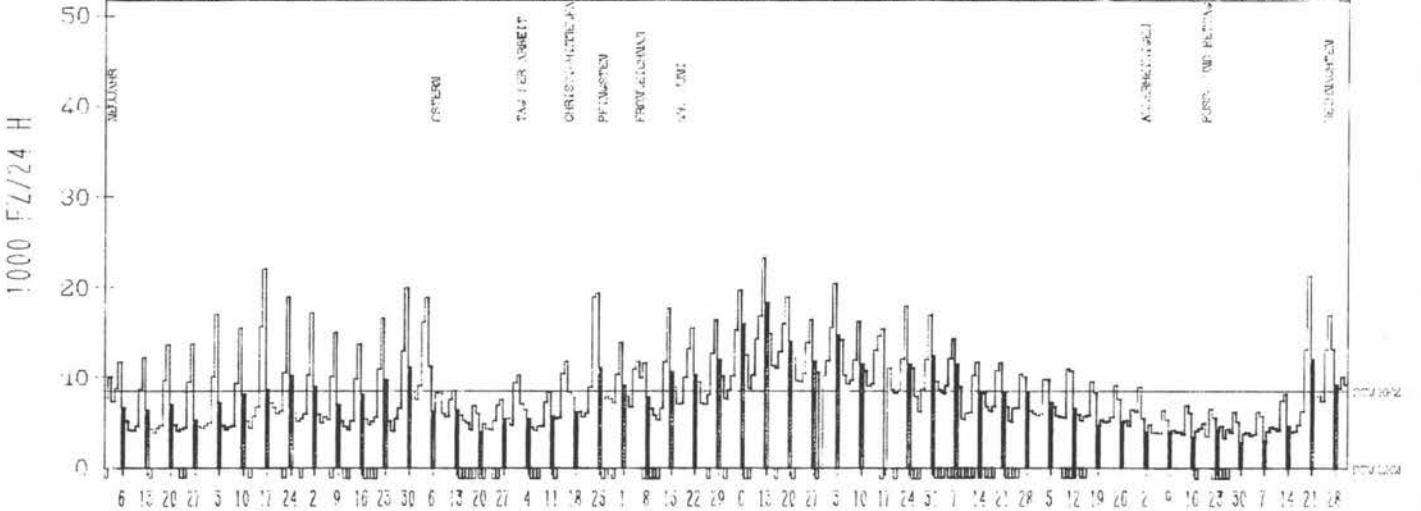


RICHTUNG SUED

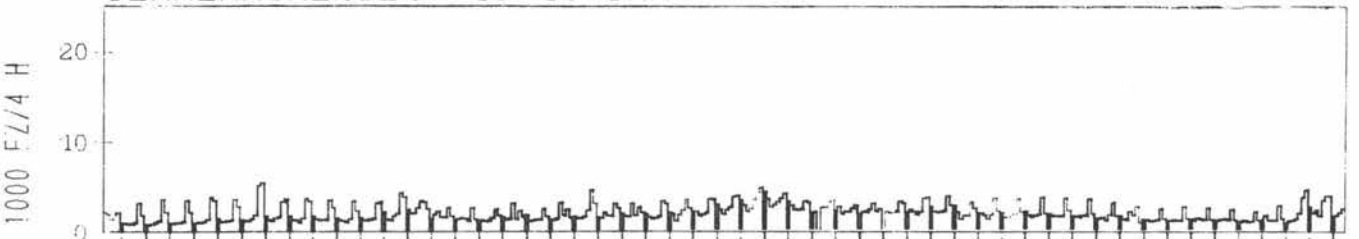
DTV KFZ 6520
 DTV LKW 0 = 0,00 %
 MAX WERKTAG 22008 SA 16,2 %
 MAX FER-WKTAG 23356 SA 12,7 %
 MAX SO-FEITAG 18940 FR 4,4 %

TAEGLICHE VERKEHRSMENGE

JAN | FEB | MRZ | APR | MAI | JUN | JUL | AUG | SEP | OKT | NOV | DEZ



VERKEHRSMENGEN 15-19 UHR



JAHRESGANGLINIEN 1980

140

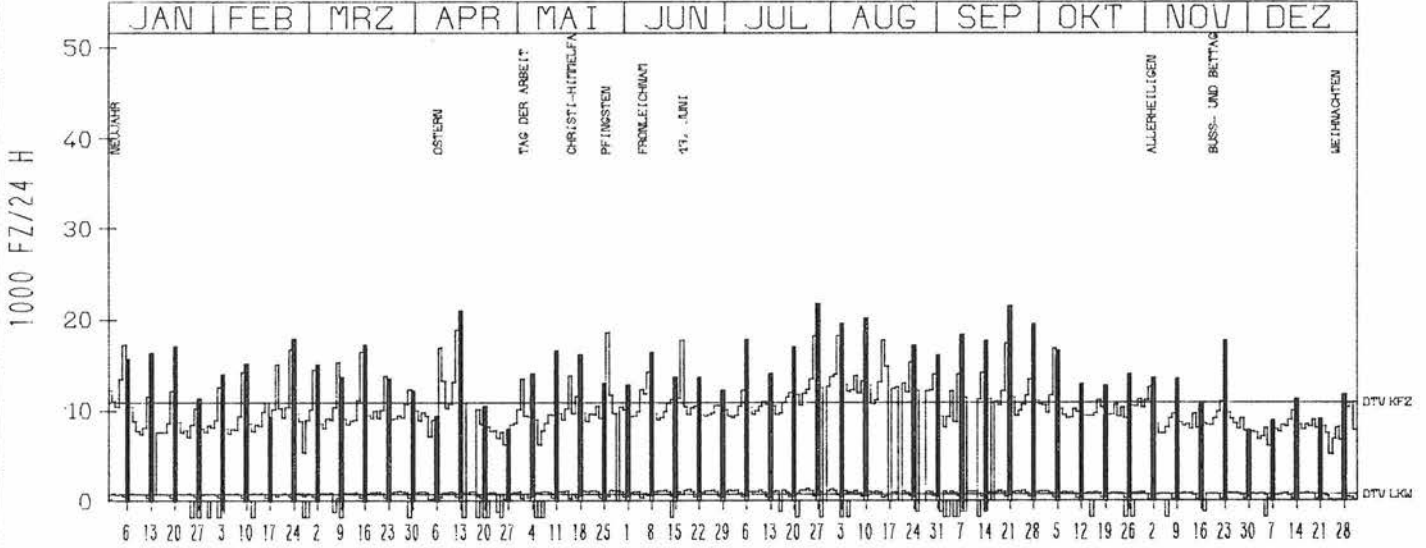
ZST: SCHAEFTLARN
 NR.: 7934 9 160

LAND: BAYERN
 STRASSE: A 95
 KM: 15.0
 NETZKNOTEN: 8034 003
 7934 010

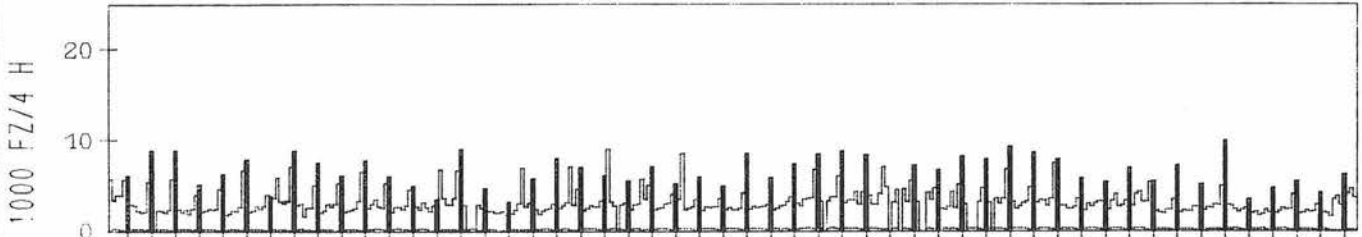
RICHTUNG NORD

DTV KFZ 10935
 DTV LKW 778 = 7.11 %
 MAX WERKTAG 17468 SA 20.9
 MAX FER-WKTAG 18980 SA 12.4
 MAX SO+FEITAG 21820 SO 27.7

TAEGLICHE VERKEHRSMENGE



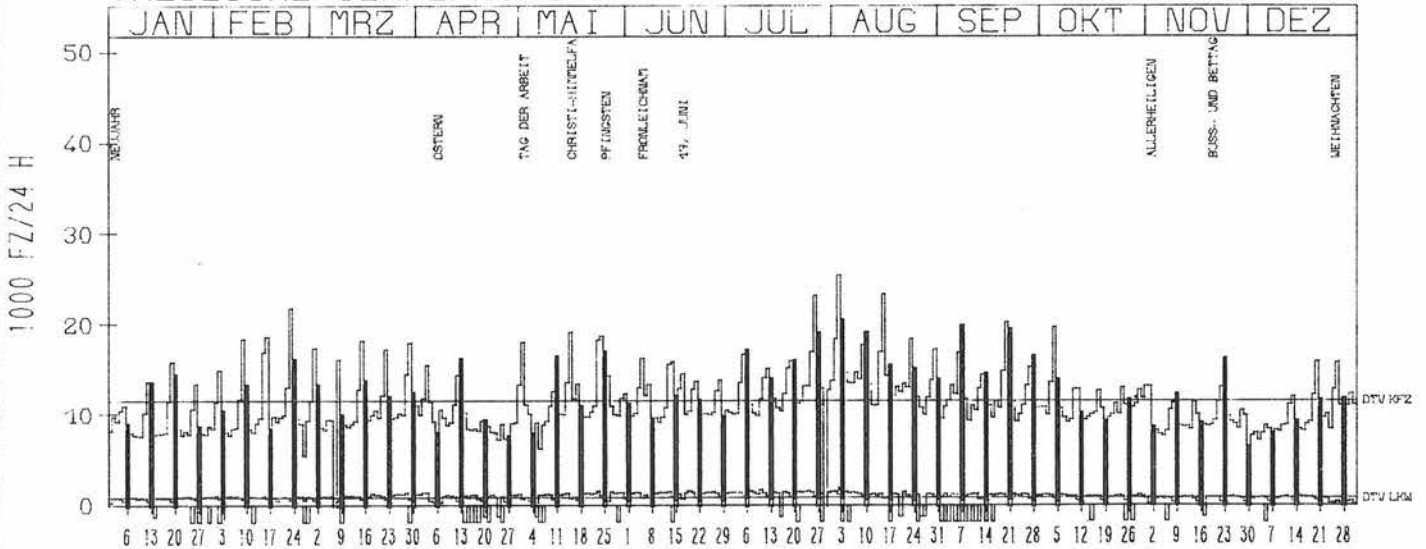
VERKEHRSMENGEN 15-19 UHR



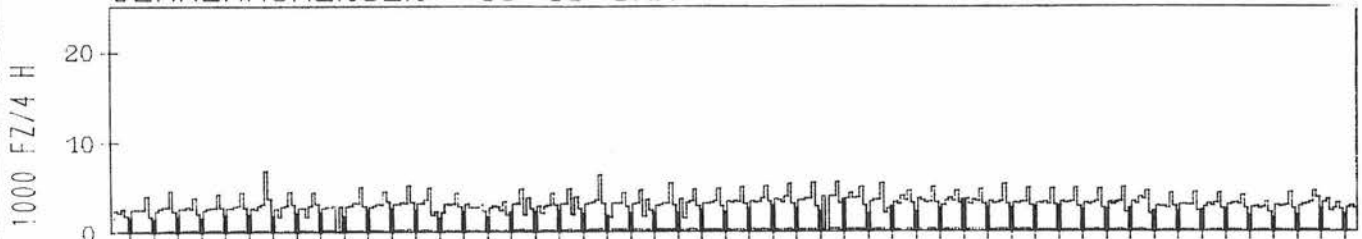
RICHTUNG SUED

DTV KFZ 11679
 DTV LKW 940 = 8.05 %
 MAX WERKTAG 21980 SA 23.2
 MAX FER-WKTAG 25508 SA 2.8
 MAX SO+FEITAG 23428 FR 15.8

TAEGLICHE VERKEHRSMENGE



VERKEHRSMENGEN 15-19 UHR



JAHRESGANGLINIEN 1980

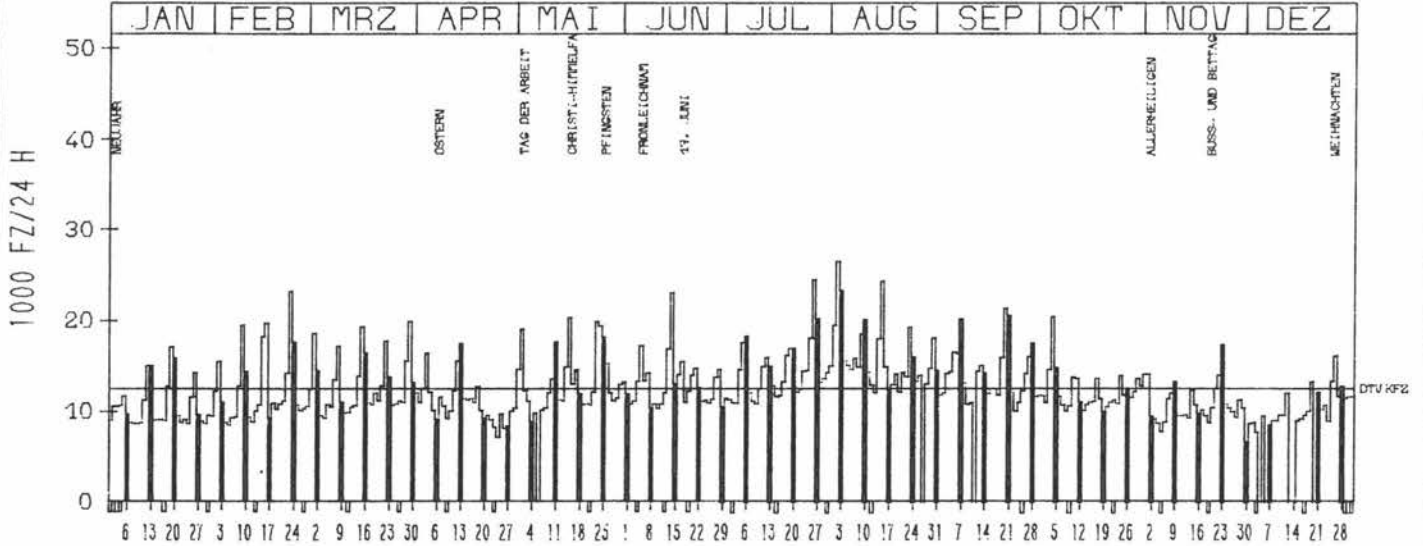
ZST: OBERDILL 3
 NR.: 7934 4 842

LAND: BAYERN
 STRASSE: A 95
 KM: 14,3
 NETZKNOTEN:

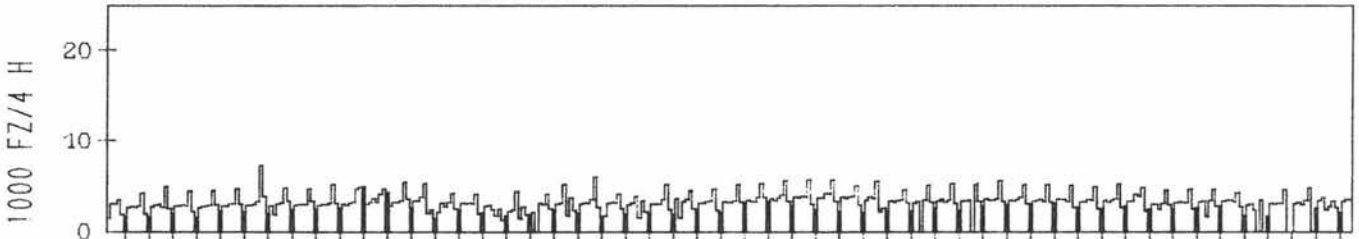
RICHTUNG NORD

DTV KFZ 12639
 MAX WERKTAG 23231 SA 23_n 2_n
 MAX FER-WKTAG 26598 SA 2_n 8_n
 MAX SO+FEITAG 24486 FR 15_n 8_n

TAEGLICHE VERKEHRSMENGE



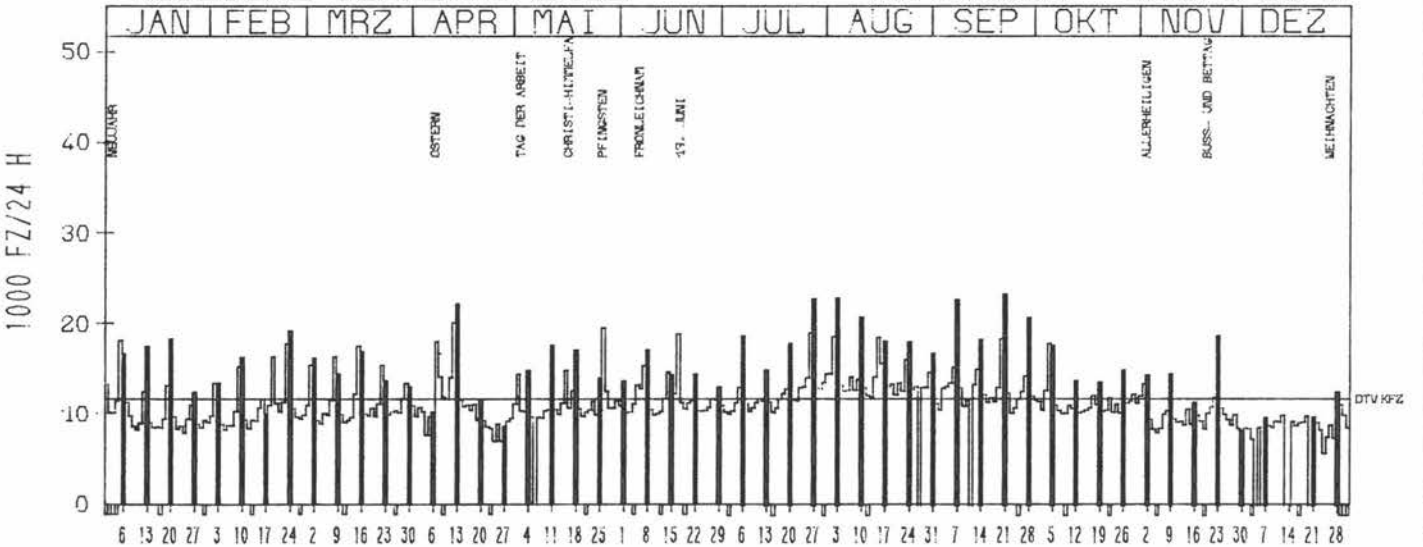
VERKEHRSMENGEN 15-19 UHR



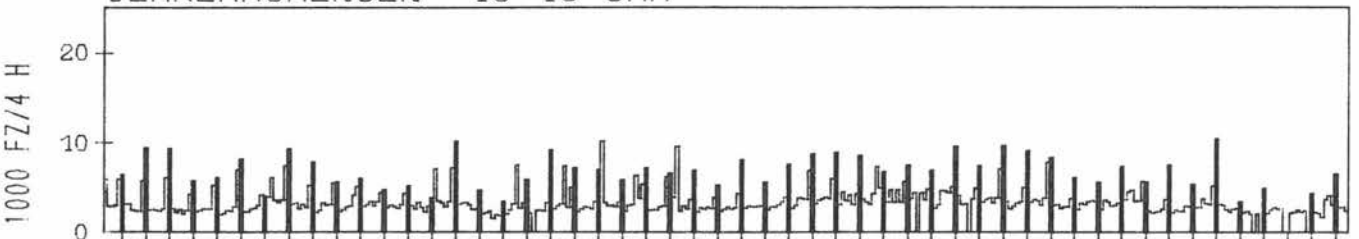
RICHTUNG SUED

DTV KFZ 11828
 MAX WERKTAG 18496 SA 20_n 9_n
 MAX FER-WKTAG 20124 SA 12_n 4_n
 MAX SO+FEITAG 23389 SO 21_n 9_n

TAEGLICHE VERKEHRSMENGE



VERKEHRSMENGEN 15-19 UHR



JAHRESGANGLINIEN 1980

142

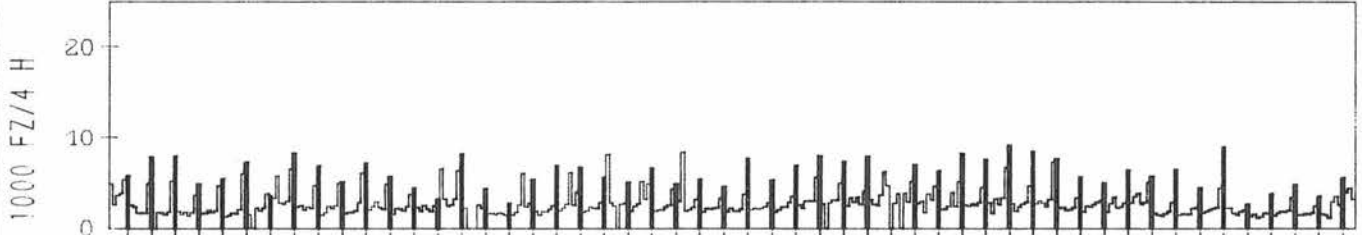
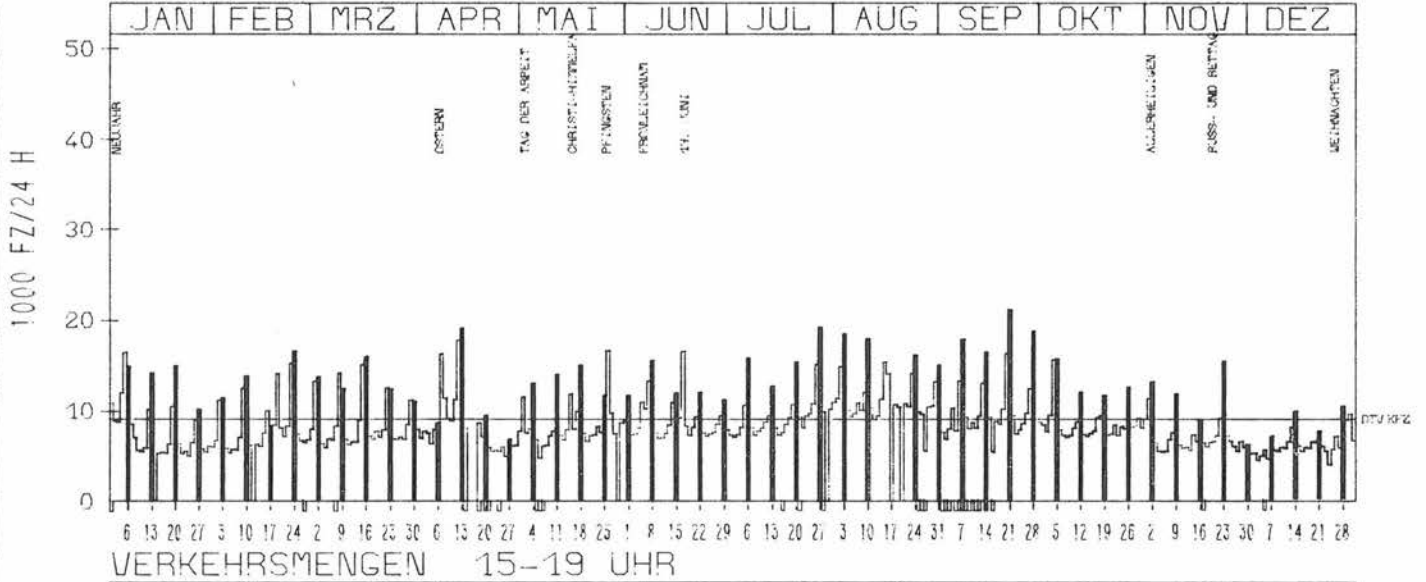
ZST: EURASBURG
 NR.: 8134 9 161

LAND: BAYERN
 STRASSE: A 95
 KM: 32,4
 NETZKNOTEN: 8134 011
 8034 035

RICHTUNG NÖRD

DTV KFZ 8907
 MAX WERKTAG 16240 SA 20^a 9^a
 MAX FER-WKTAG 17684 SA 12^a 4^a
 MAX SO+FEITAG 21028 SO 21^a 9^a

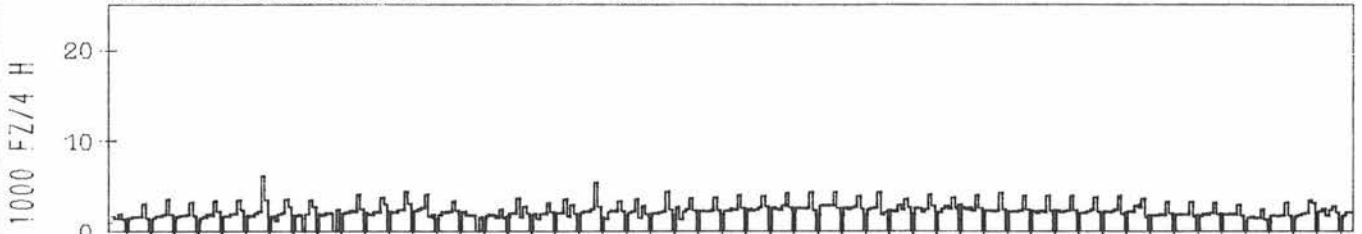
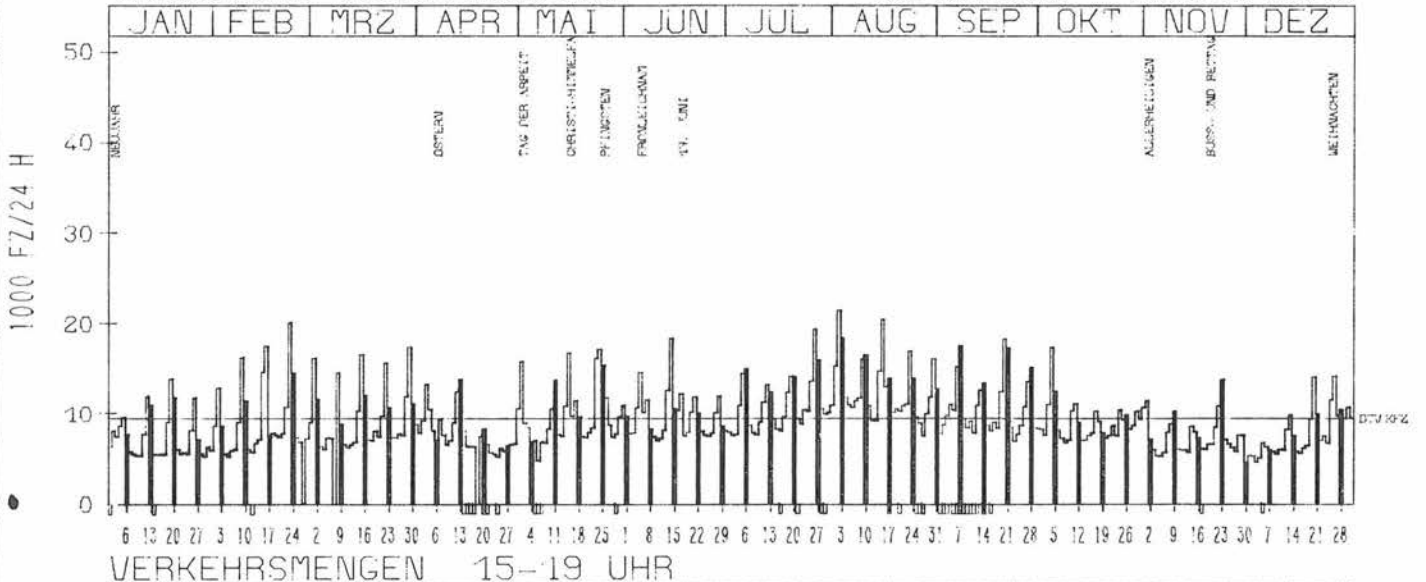
TAEGLICHE VERKEHRSMENGE



RICHTUNG SÜED

DTV KFZ 9333
 MAX WERKTAG 20056 SA 23^a 2^a
 MAX FER-WKTAG 21384 SA 2^a 8^a
 MAX SO+FEITAG 20360 FR 15^a 8^a

TAEGLICHE VERKEHRSMENGE



JAHRESGANGLINIEN 1980

143

ZST: GRÖSSWEIL
 NR.: 8333 9 162

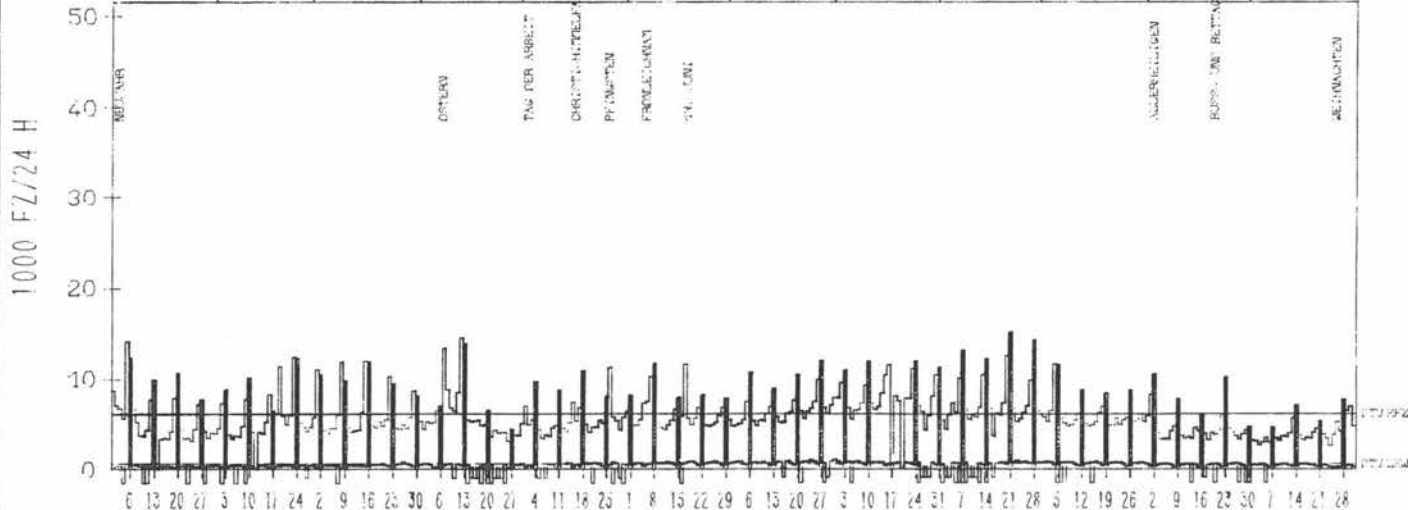
LAND: BAYERN
 STRASSE: A 95
 KM: 53,6
 NETZKNOTEN: 8333 006
 8234 004

RICHTUNG NÖRD

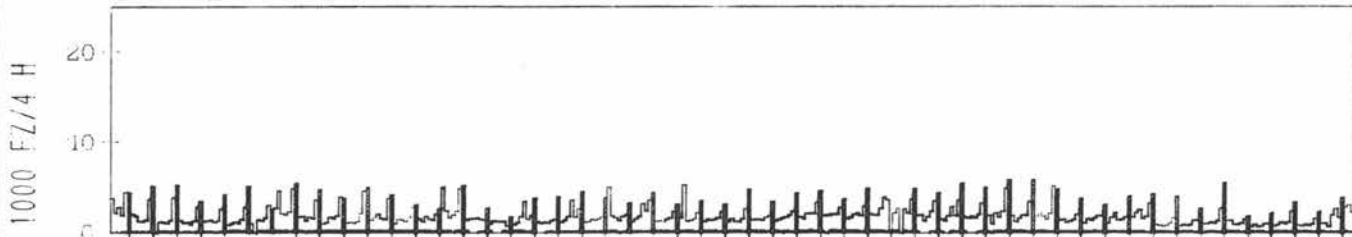
DTV KFZ 6070
 DTV LKW 462 = 7,62 %
 MAX WERKTAG 12278 SA 20^a 9^a
 MAX FER-WKTAG 14404 SA 12^a 4^a
 MAX SO+FEITAG 14860 SO 21^a 9^a

TÄGLICHE VERKEHRSMENGE

JAN | FEB | MRZ | APR | MAI | JUN | JUL | AUG | SEP | OKT | NOV | DEZ



VERKEHRSMENGEN 15-19 UHR

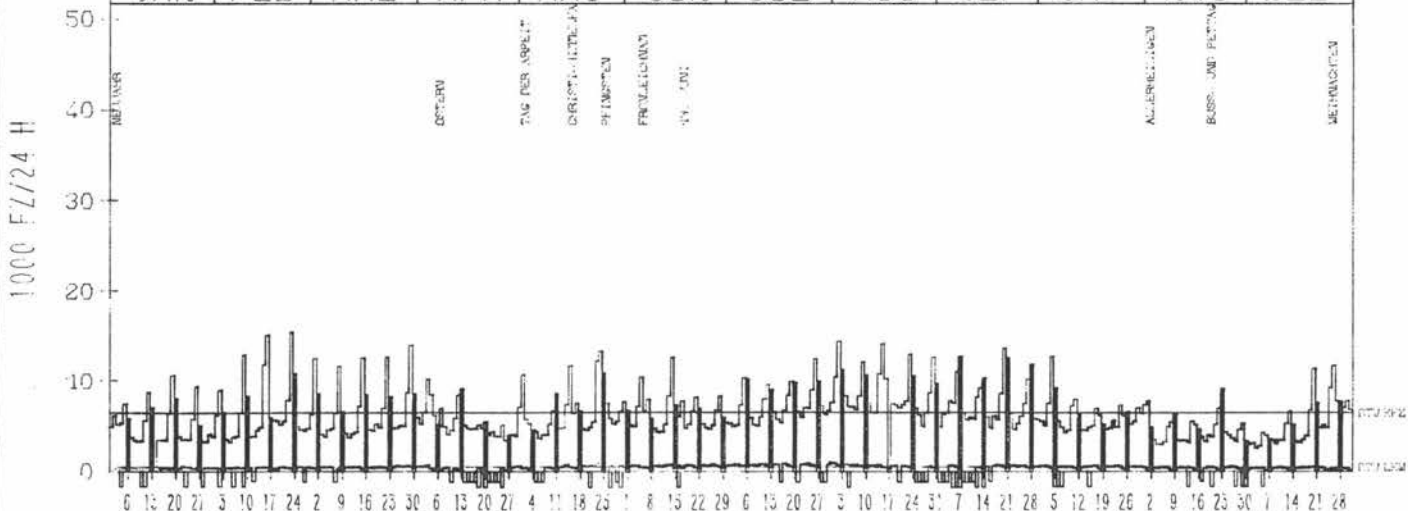


RICHTUNG SÜED

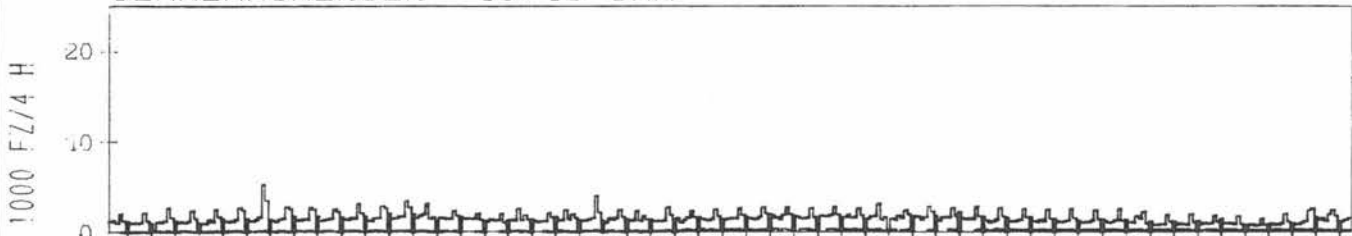
DTV KFZ 6480
 DTV LKW 4,2 = 6,63 %
 MAX WERKTAG 15340 SA 23^a 2^a
 MAX FER-WKTAG 14480 SA 2^a 8^a
 MAX SO+FEITAG 14244 FR 15^a 8^a

TÄGLICHE VERKEHRSMENGE

JAN | FEB | MRZ | APR | MAI | JUN | JUL | AUG | SEP | OKT | NOV | DEZ



VERKEHRSMENGEN 15-19 UHR



JAHRESGANGLINIEN 1980

144

ZST: ASCHHEIM

LAND: BAYERN

STRASSE: A 99

KM: 23,2

NETZKNOTEN: 7836 008

NR.: 7836 9 211

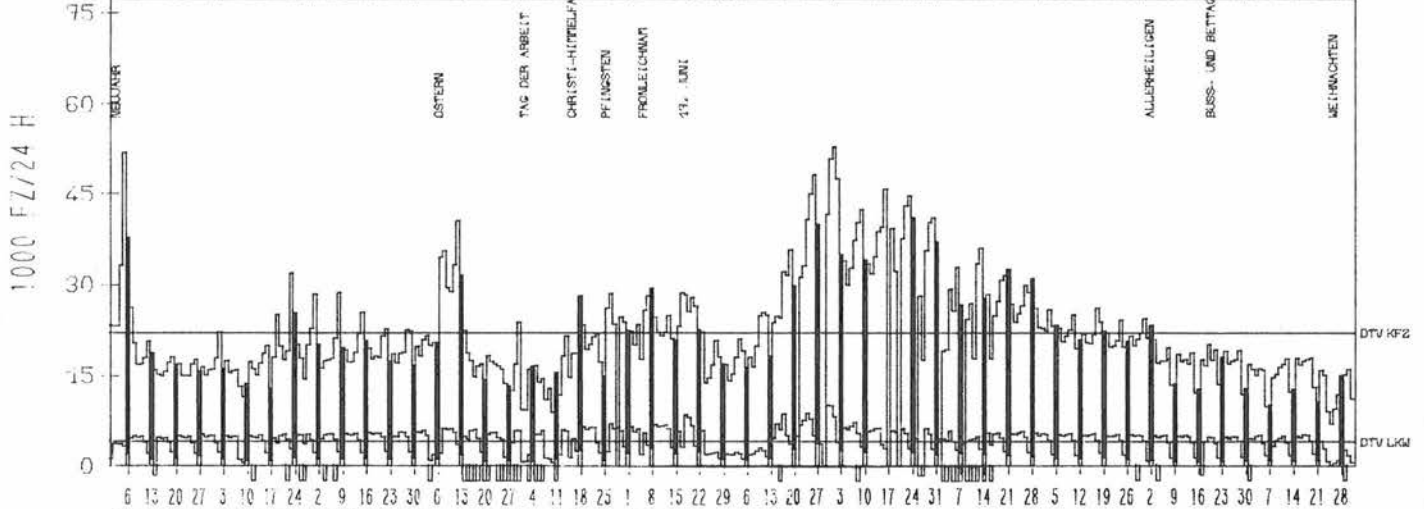
7836 002

RICHTUNG NORD


DTV KFZ 21828
 DTV LKW 3861 = 17,69 %
 MAX WERKTAG 31772 SA 23,2
 MAX FER-WKTAG 52704 FR 1,8
 MAX SO+FEITAG 40976 SO 24,8

TAEGLICHE VERKEHRSMENGE

JAN FEB MRZ APR MAI JUN JUL AUG SEP OKT NOV DEZ



VERKEHRSMENGEN 15-19 UHR

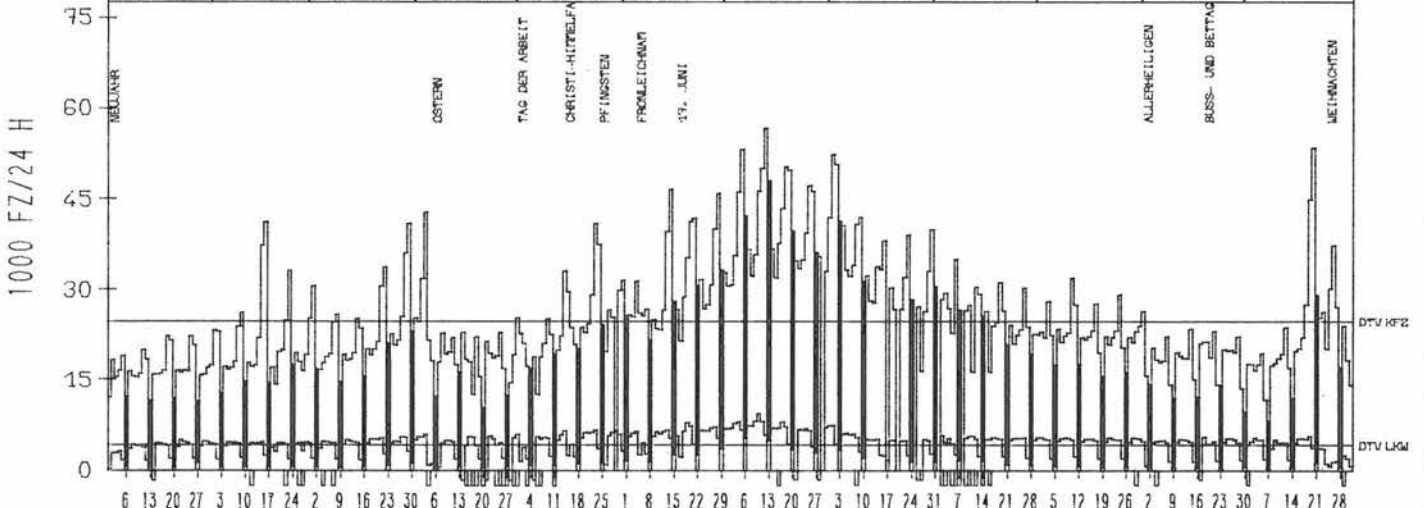


RICHTUNG SUED

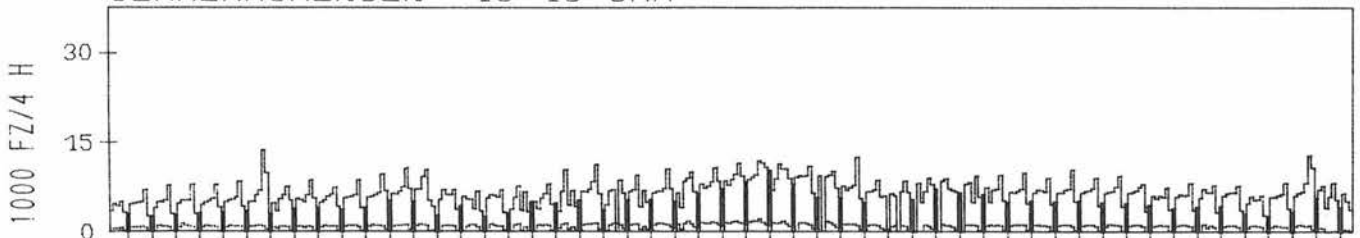
DTV KFZ 24581
 DTV LKW 4109 = 16,72 %
 MAX WERKTAG 53368 SA 20,12
 MAX FER-WKTAG 56528 SA 12,7
 MAX SO+FEITAG 47820 SO 13,7

TAEGLICHE VERKEHRSMENGE

JAN FEB MRZ APR MAI JUN JUL AUG SEP OKT NOV DEZ



VERKEHRSMENGEN 15-19 UHR



JAHRESGANGLINIEN 1980

ZST: HEIMSTETTEN

LAND: BAYERN

STRASSE: A 99

KM: 28,4

NETZKNOTEN: 7836 015

NR.: 7836 9 212

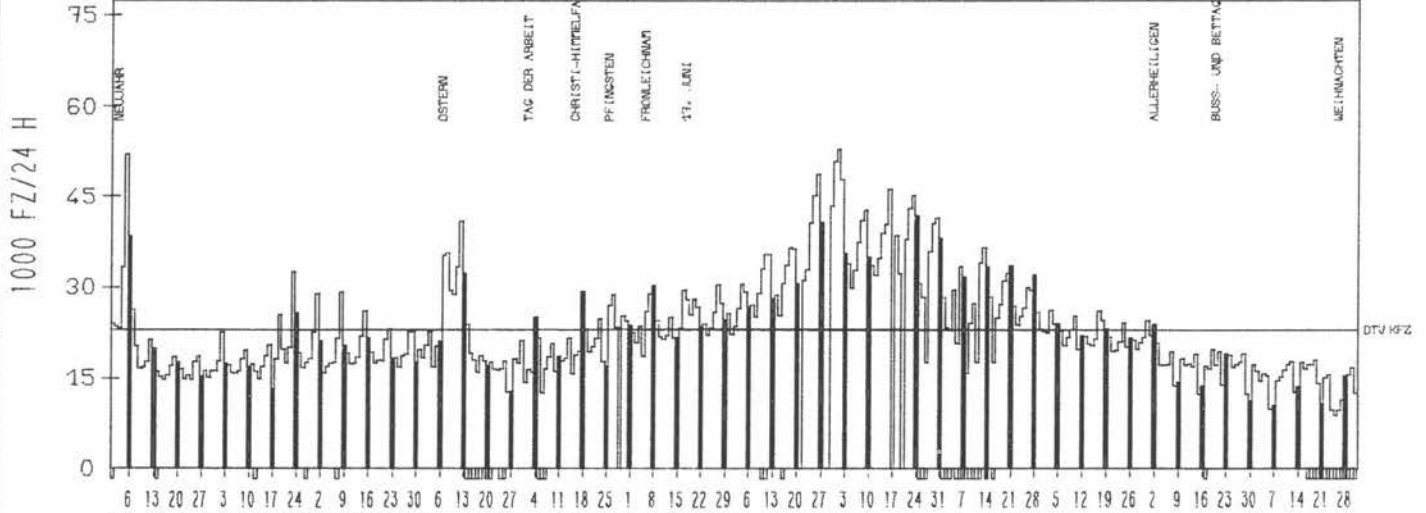
7836 008

RICHTUNG NÖRD

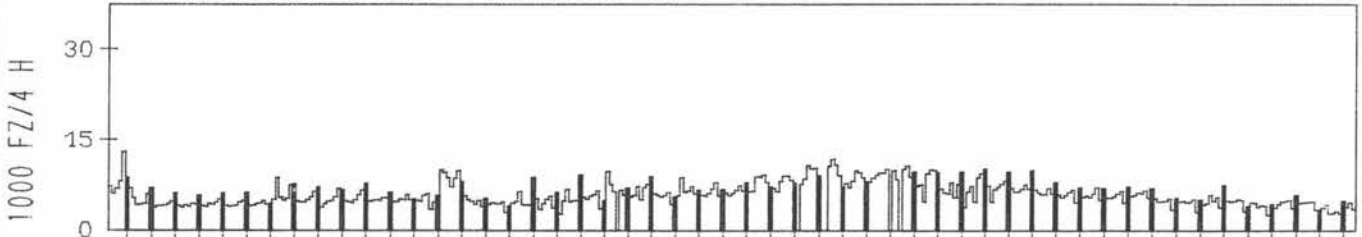
DTV KFZ 22980
 MAX WERKTAG 32528 SA 23, 2, 0
 MAX FER-WKTAG 52800 FR 1, 8, 0
 MAX SO+FEITAG 41816 SO 24, 8, 0

TÄGLICHE VERKEHRSMENGE

JAN FEB MRZ APR MAI JUN JUL AUG SEP OKT NOV DEZ



VERKEHRSMENGEN 15-19 UHR

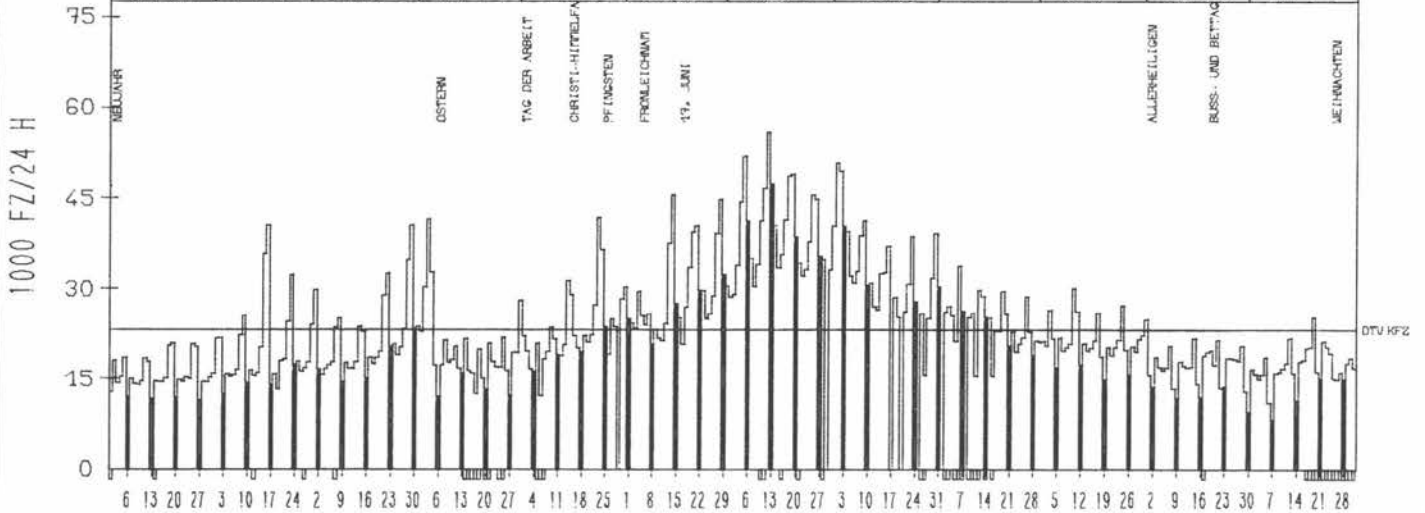


RICHTUNG SÜED

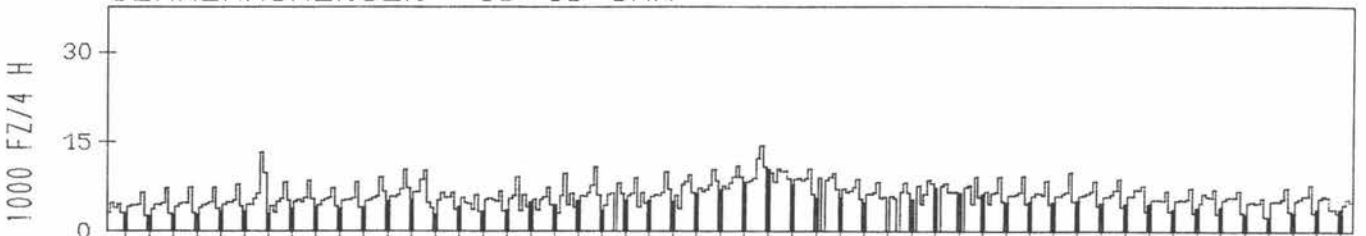
DTV KFZ 23167
 MAX WERKTAG 45504 SA 14, 6, 0
 MAX FER-WKTAG 55932 SA 12, 7, 0
 MAX SO+FEITAG 47336 SO 13, 7, 0

TÄGLICHE VERKEHRSMENGE

JAN FEB MRZ APR MAI JUN JUL AUG SEP OKT NOV DEZ



VERKEHRSMENGEN 15-19 UHR



JAHRESGANGLINIEN 1980

ZST: WEISSENFELD

LAND: BAYERN

STRASSE: A 99

KM: 31,1

NETZKNOTEN: 7836 026

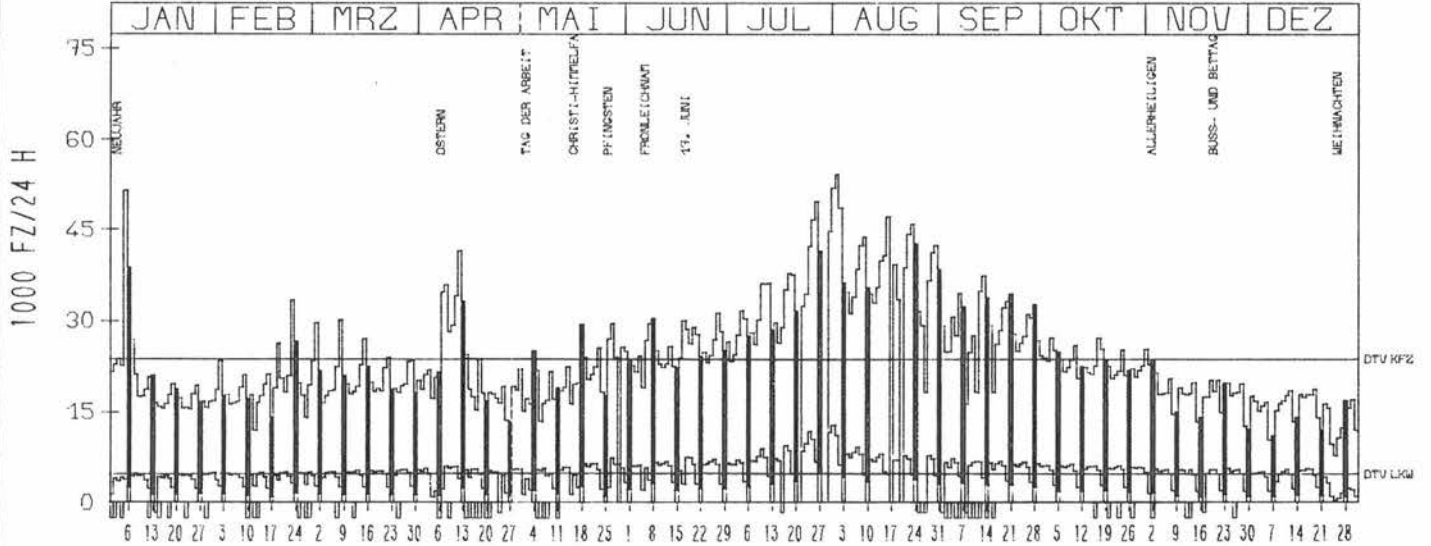
NR.: 7836 9 213

7836 015

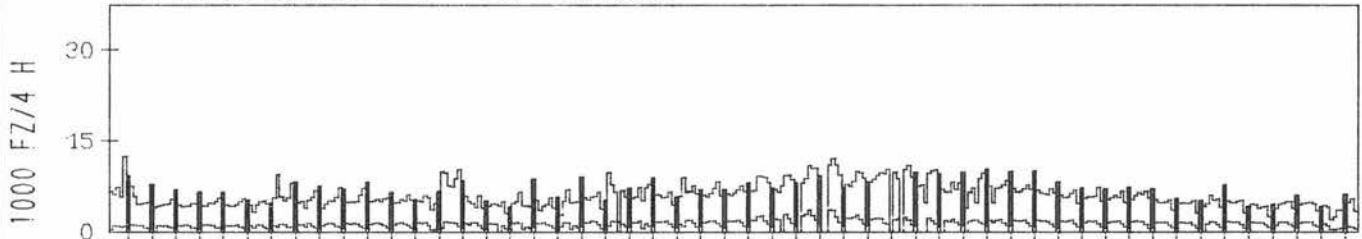
RICHTUNG NÖRD

DTV KFZ 23676
 DTV LKW 4636 = 19,58 %
 MAX WERKTAG 33472 SA 23,2
 MAX FER-WKTAG 54156 FR 1,8
 MAX SO+FEITAG 42708 SO 24,8

TÄGLICHE VERKEHRSMENGE



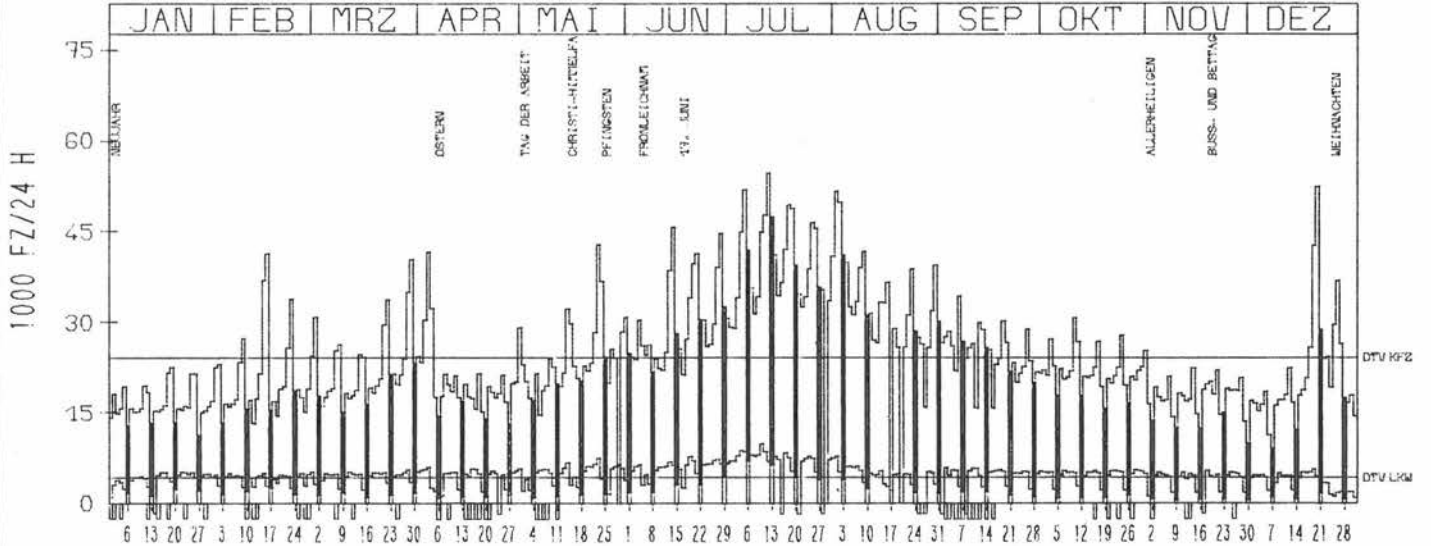
VERKEHRSMENGEN 15-19 UHR



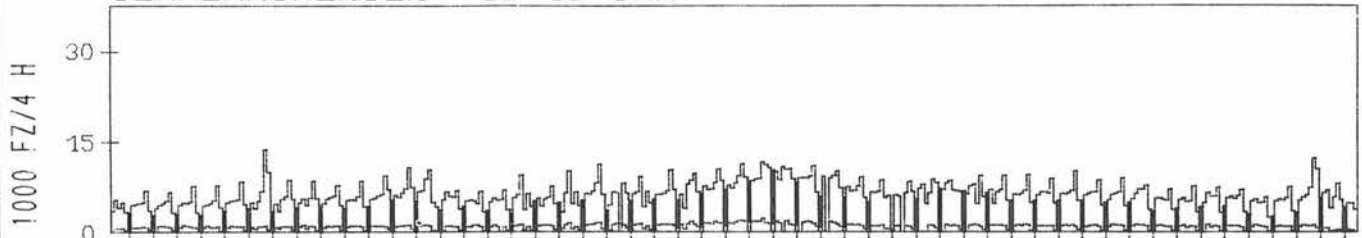
RICHTUNG SÜED

DTV KFZ 24202
 DTV LKW 4274 = 17,66 %
 MAX WERKTAG 52404 SA 20,12
 MAX FER-WKTAG 54724 SA 12,7
 MAX SO+FEITAG 47496 SO 13,7

TÄGLICHE VERKEHRSMENGE



VERKEHRSMENGEN 15-19 UHR



JAHRESGANGLINIEN 1980

ZST: HAAR

LAND: BAYERN

STRASSE: A 99

KM: 34,6

NETZKNOTEN: 7936 008

NR.: 7836 9 214

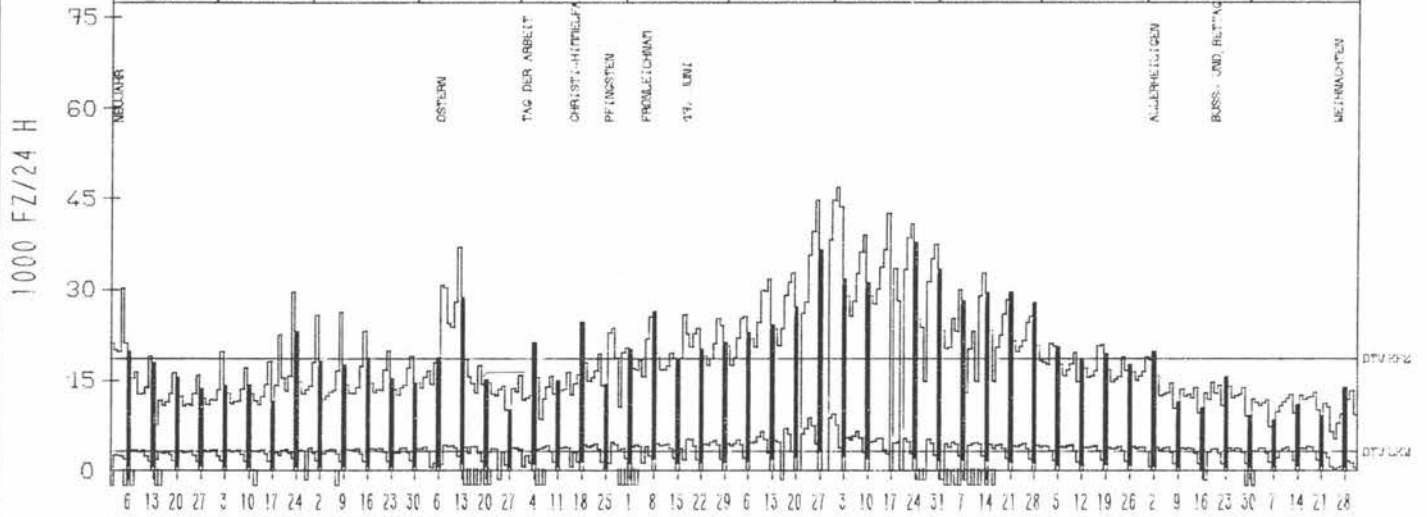
7836 026

RICHTUNG NORD


DTV KFZ 18445
 DTV LKW 3113 = 16,88 %
 MAX WERKTAG 29376 SA 23,2 %
 MAX FER-WKTAG 46592 FR 1,8 %
 MAX SO+FEITAG 37480 SO 24,8 %

TAEGLICHE VERKEHRSMENGE

JAN FEB MRZ APR MAI JUN JUL AUG SEP OKT NOV DEZ



VERKEHRSMENGEN 15-19 UHR

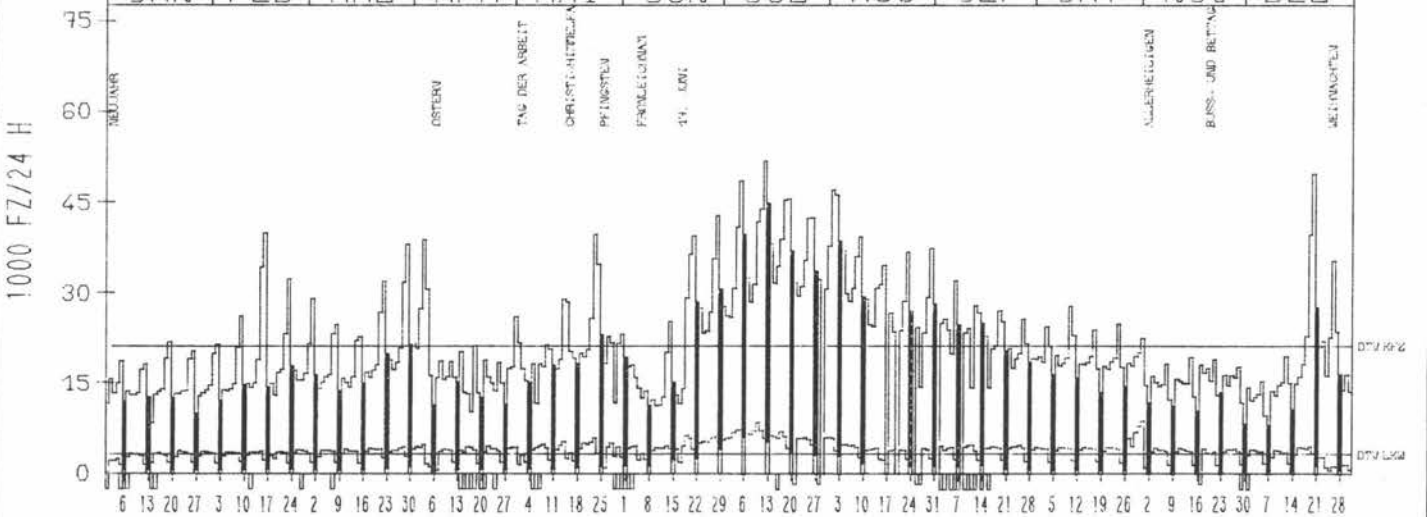


RICHTUNG SUED

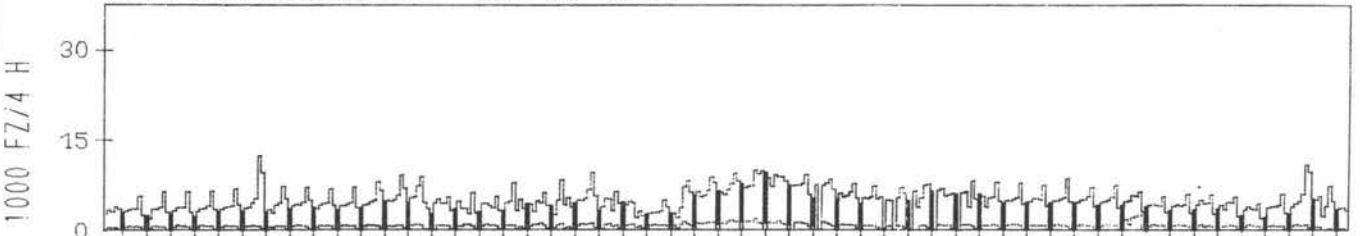
DTV KFZ 21302
 DTV LKW 3310 = 15,54 %
 MAX WERKTAG 49868 SA 20,12 %
 MAX FER-WKTAG 51876 SA 12,7 %
 MAX SO+FEITAG 44936 SO 13,7 %

TAEGLICHE VERKEHRSMENGE

JAN FEB MRZ APR MAI JUN JUL AUG SEP OKT NOV DEZ



VERKEHRSMENGEN 15-19 UHR



JAHRESGANGLINIEN 1980

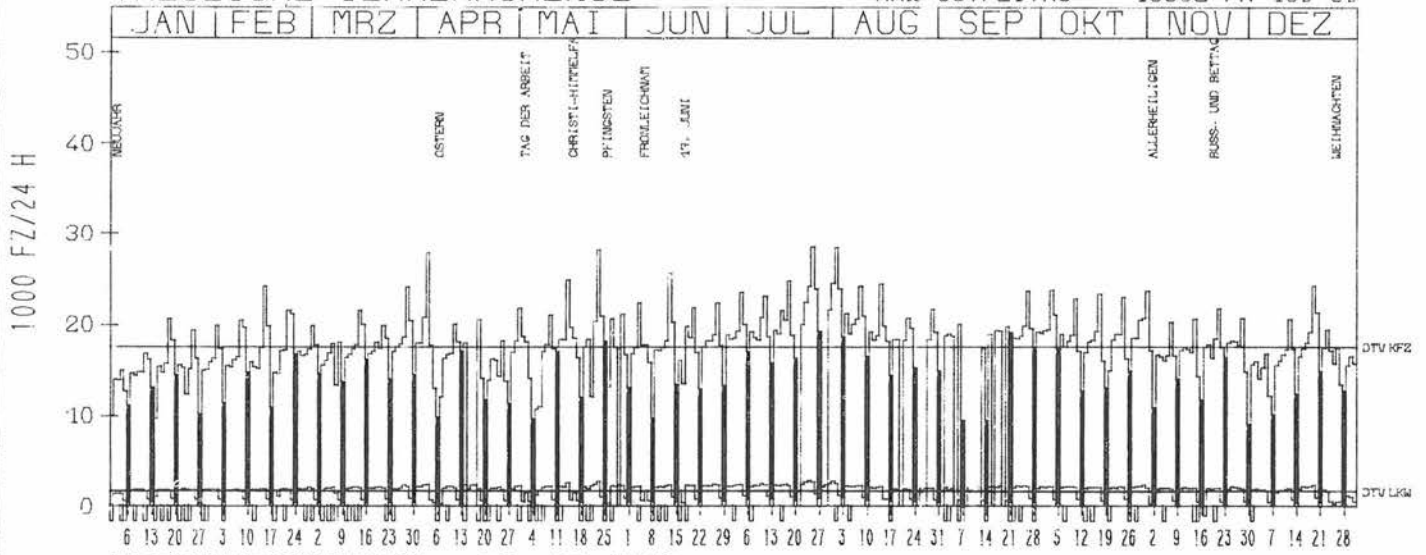
ZST: HARLACHING
 NR.: 7935 9 221

LAND: BAYERN
 STRASSE: A 995
 KM: 0,5
 NETZKNOTEN: 7935 001
 7935 010

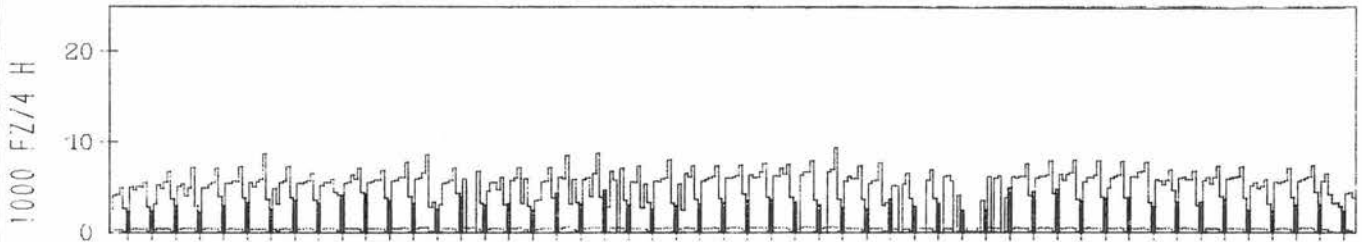
RICHTUNG SUED

DTV KFZ 17459
 DTV LKW 1580 = 9,05 %
 MAX WERKTAG 28148 FR 23,5 %
 MAX FER-WKTAG 28468 FR 25,7 %
 MAX SO+FEITAG 19692 FR 15,8 %

TAEGLICHE VERKEHRSMENGE



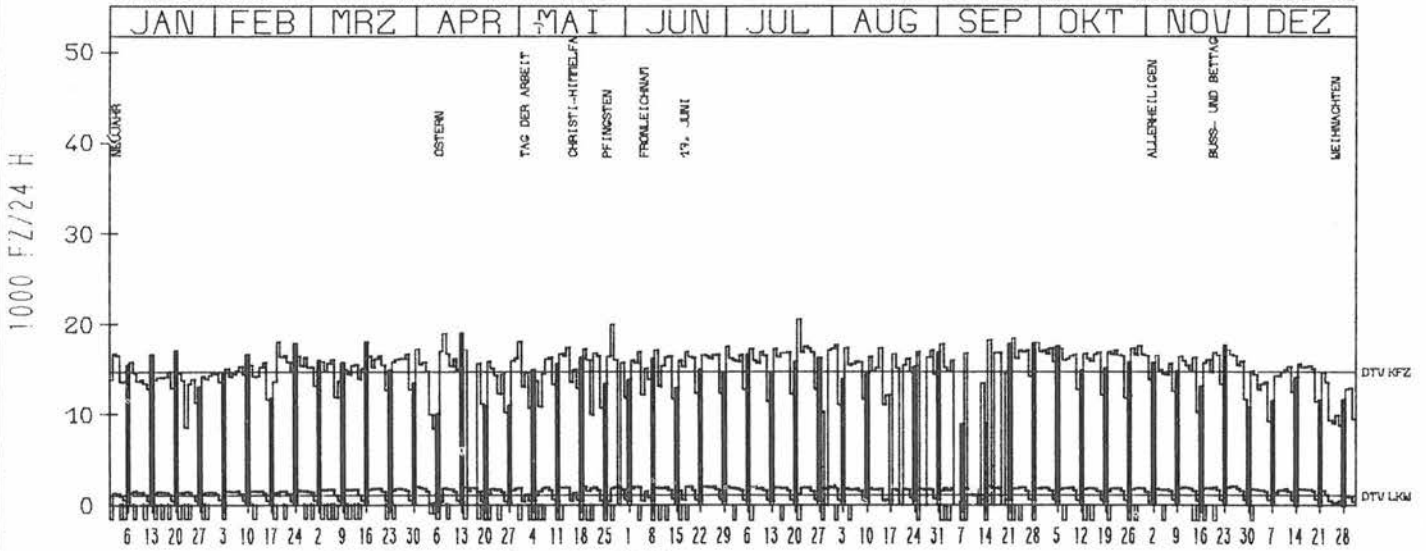
VERKEHRSMENGEN 15-19 UHR



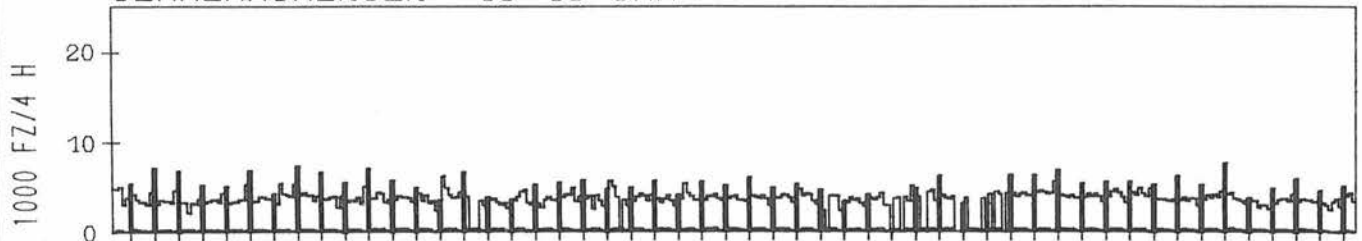
RICHTUNG NORD

DTV KFZ 14902
 DTV LKW 1217 = 8,17 %
 MAX WERKTAG 17932 MO 29,9 %
 MAX FER-WKTAG 18828 DI 8,4 %
 MAX SO+FEITAG 18860 SO 13,4 %

TAEGLICHE VERKEHRSMENGE



VERKEHRSMENGEN 15-19 UHR



JAHRESGANGLINIEN 1980

149

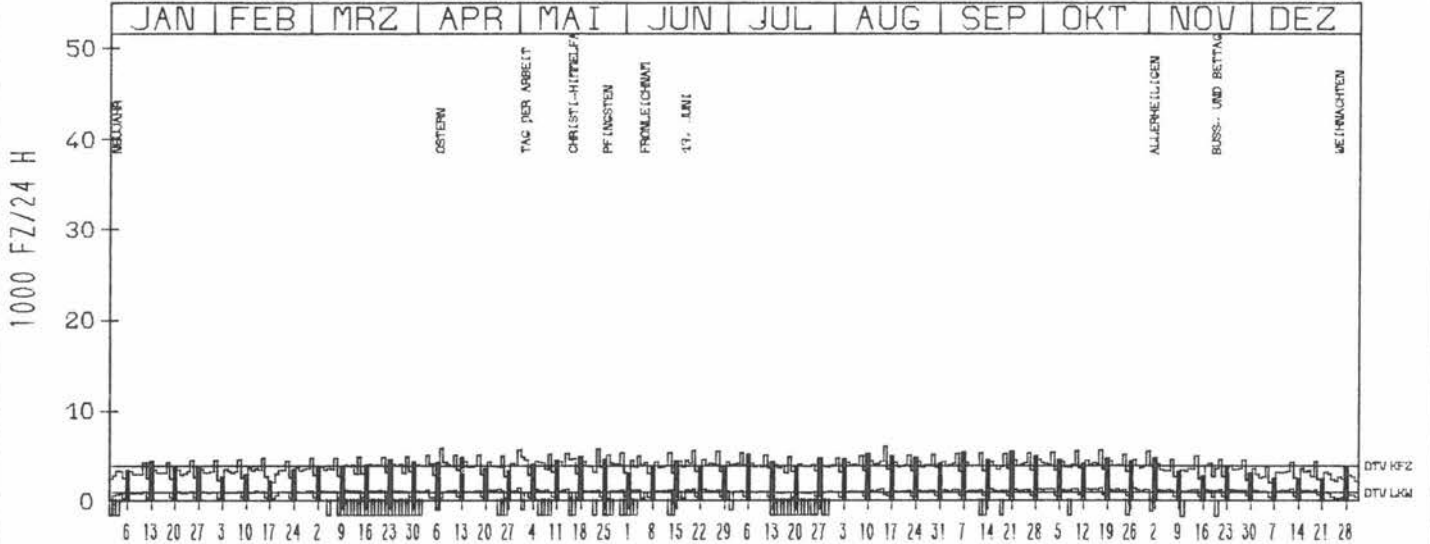
ZST: NONNWEILER-KASTEL
 NR.: 6407 0 175

LAND: SAARLAND
 STRASSE: A 1
 KM: 38,8
 NETZKNOTEN: 6407 081 1
 6407 080 3

RICHTUNG NÖRD

DTV KFZ 3754
 DTV LKW 828 = 22,06 %
 MAX WERKTAG 5601 FR 23,5 %
 MAX FER-WKTAG 5439 FR 20,6 %
 MAX SO+FEITAG 5988 FR 15,8 %

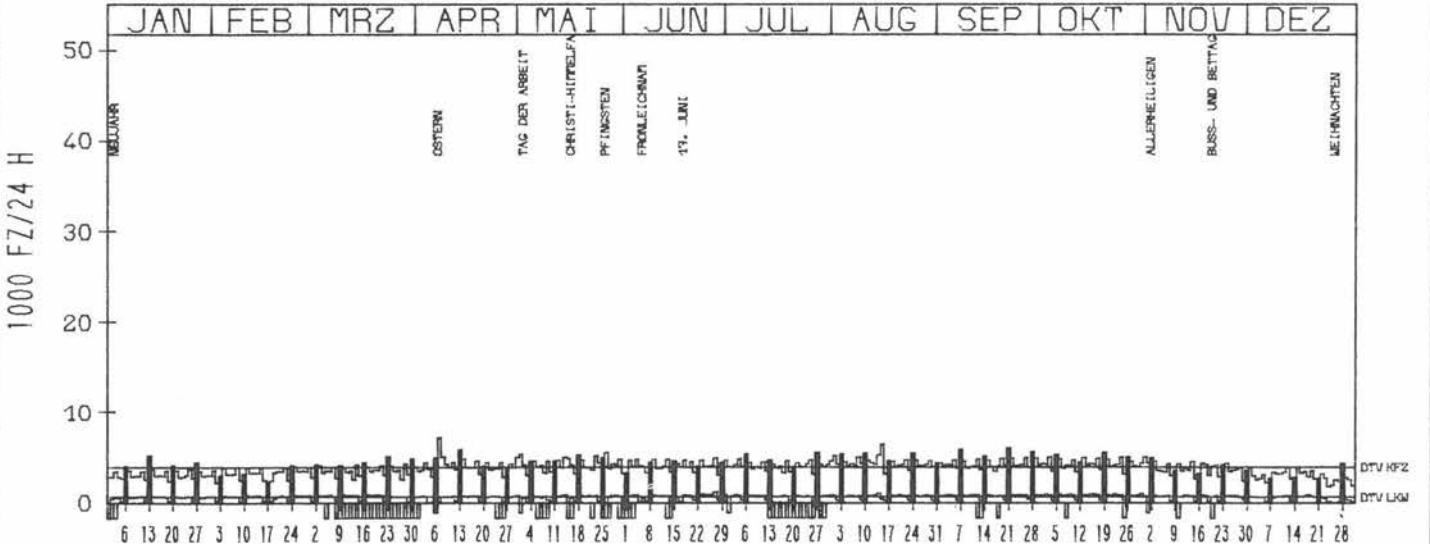
TAEGLICHE VERKEHRSMENGE



RICHTUNG SÜED

DTV KFZ 3918
 DTV LKW 607 = 15,49 %
 MAX WERKTAG 5188 FR 23,5 %
 MAX FER-WKTAG 5323 DO 14,8 %
 MAX SO+FEITAG 7179 MO 7,4 %

TAEGLICHE VERKEHRSMENGE



JAHRESGANGLINIEN 1980

150

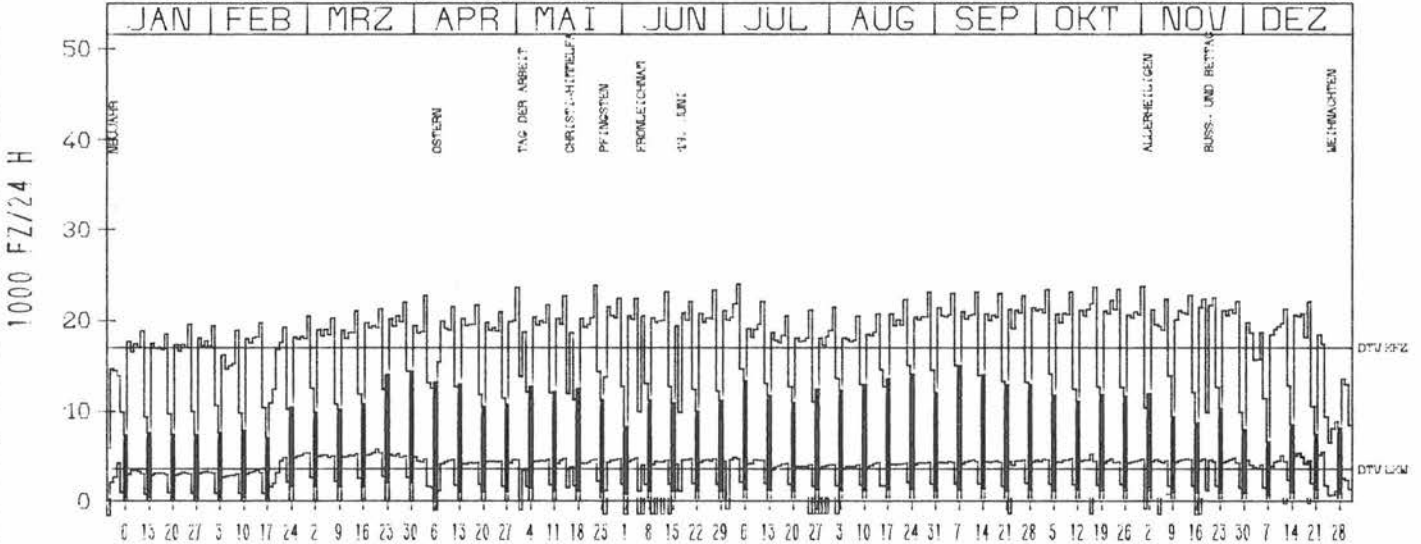
ZST: BISCHMISHEIM
NR.: 6708 0 101

LAND: SAARLAND
STRASSE: A 6
KM: 677.5
NETZKNOTEN: 6708 049
6708 018

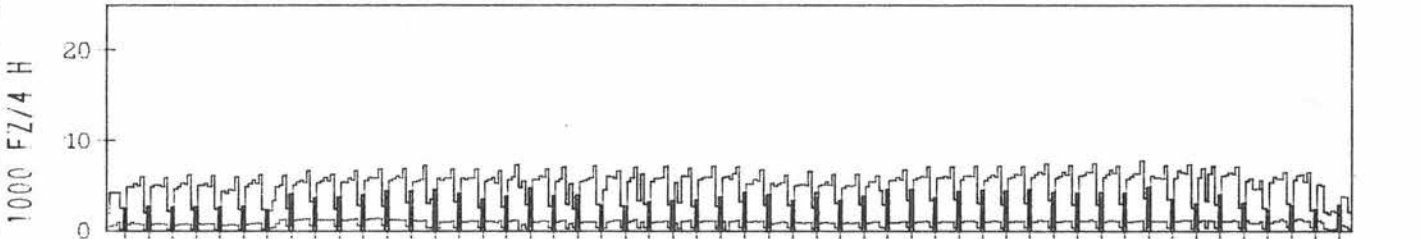
RICHTUNG OST

DTV KFZ 16740
DTV LKW 3273 = 19.55 %
MAX WERKTAG 23719 FR 23.5 %
MAX FER-WKTAG 23741 FR 4.7 %
MAX SO+FEITAG 15308 MO 7.4 %

TAEGLICHE VERKEHRSMENGE



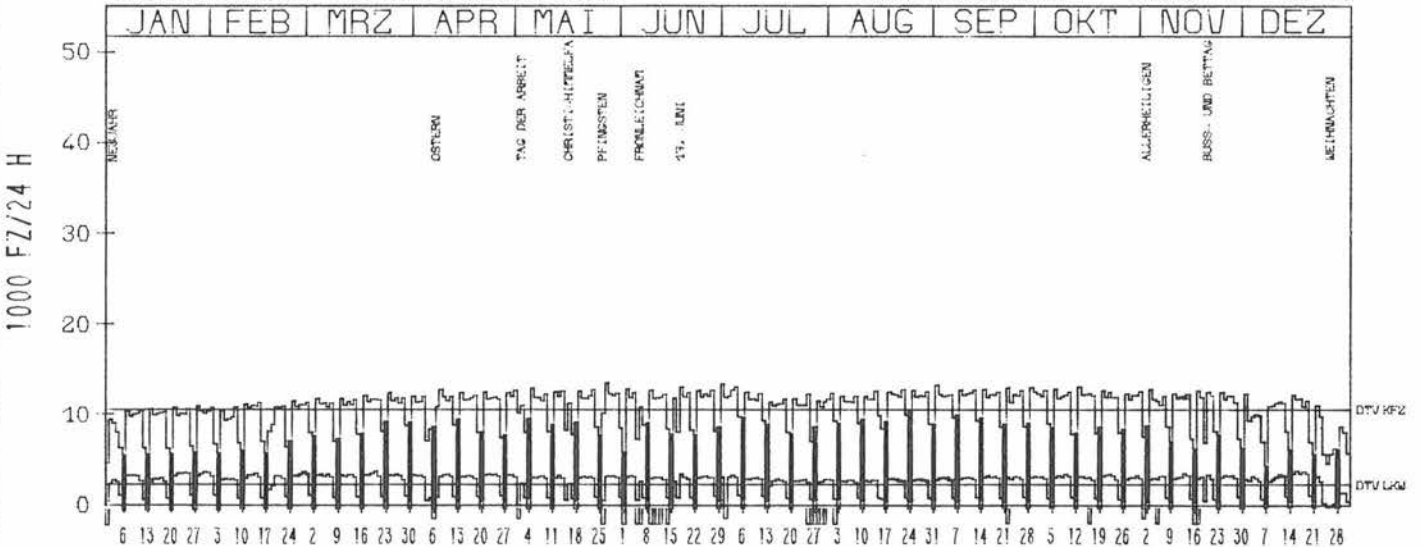
VERKEHRSMENGEN 15-19 UHR



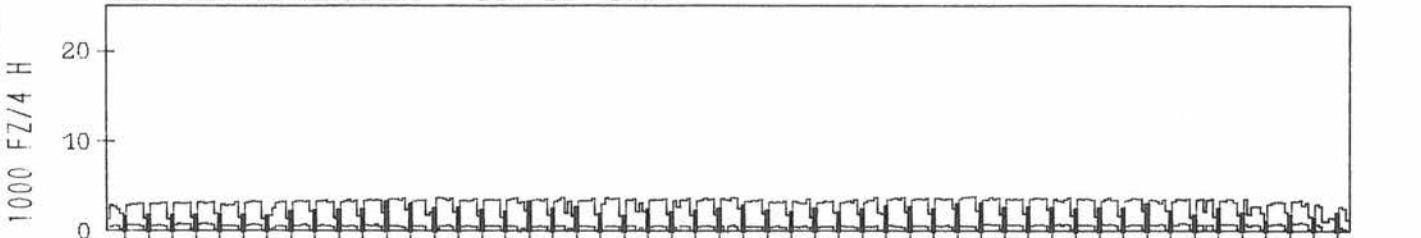
RICHTUNG WEST

DTV KFZ 10766
DTV LKW 2445 = 22.71 %
MAX WERKTAG 13875 DI 27.5 %
MAX FER-WKTAG 13684 MO 30.6 %
MAX SO+FEITAG 11328 MO 7.4 %

TAEGLICHE VERKEHRSMENGE



VERKEHRSMENGEN 15-19 UHR



JAHRESGANGLINIEN 1980

151


ZST: EINOED
 NR.: 6709 4 827

LAND: SAARLAND
 STRASSE: A 8
 KM: 4,5
 NETZKNOTEN: 6609 081
 6609 081


RICHTUNG WEST

DTV KFZ 6455
 MAX WERKTAG 8259 FR 23_r 5_n
 MAX FER-WKTAG 8459 FR 4_n 7_r
 MAX SO+FEITAG 6964 FR 15_n 8_r

TAEGLICHE VERKEHRSMENGE




VERKEHRSMENGEN 15-19 UHR



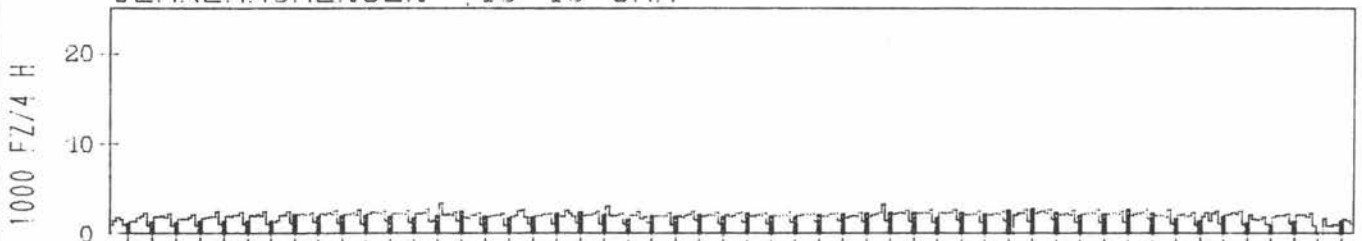
RICHTUNG OST

DTV KFZ 6341
 MAX WERKTAG 8552 FR 23_r 5_n
 MAX FER-WKTAG 8345 FR 27_r 6_n
 MAX SO+FEITAG 8501 FR 15_n 8_r

TAEGLICHE VERKEHRSMENGE



VERKEHRSMENGEN 15-19 UHR



JAHRESGANGLINIEN 1980

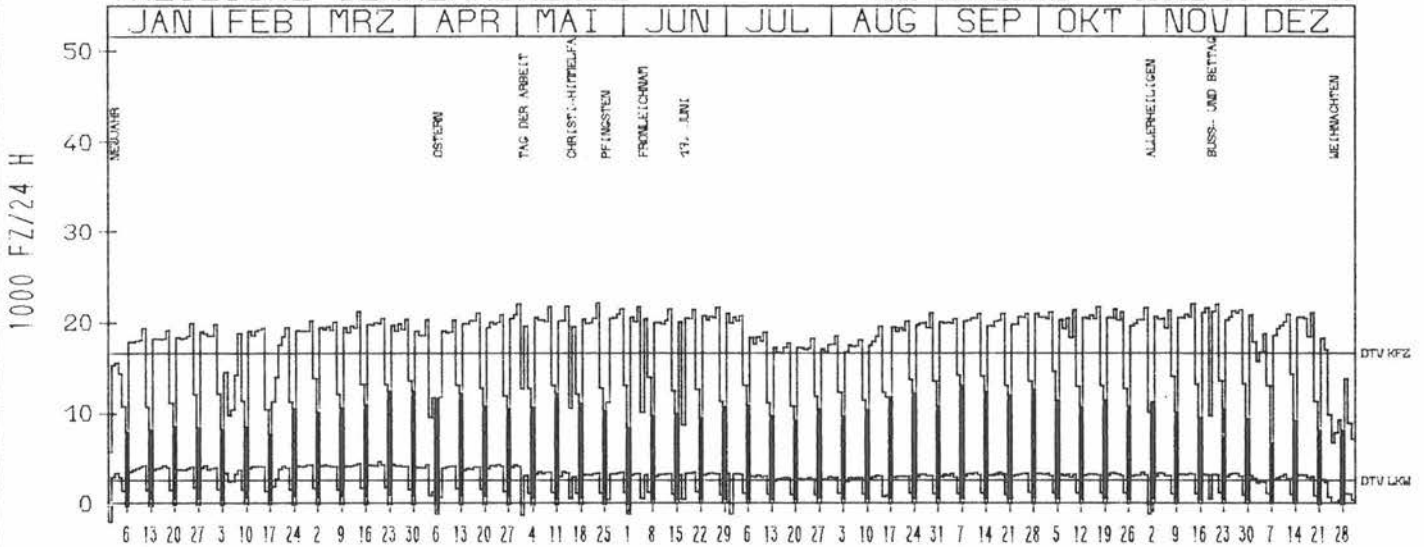
ZST: FENNE
 NR.: 6707 0 121

LAND: SAARLAND
 STRASSE: A 620
 KM: 14,7
 NETZKNOTEN: 6707 025
 6707 009

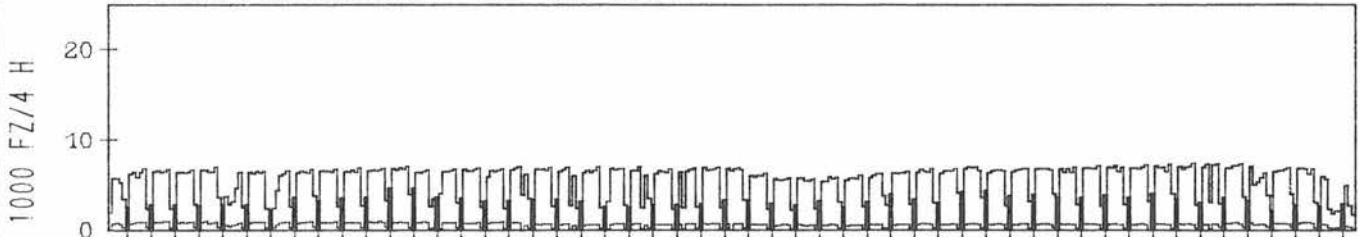
RICHTUNG OST

DTV KFZ 16817
 DTV LKW 2730 = 16,23 %
 MAX WERKTAG 22257 FR 23,5 %
 MAX FER-WKTAG 21699 FR 27,6 %
 MAX SO+FEITAG 13002 SO 7,9 %

TAEGLICHE VERKEHRSMENGE



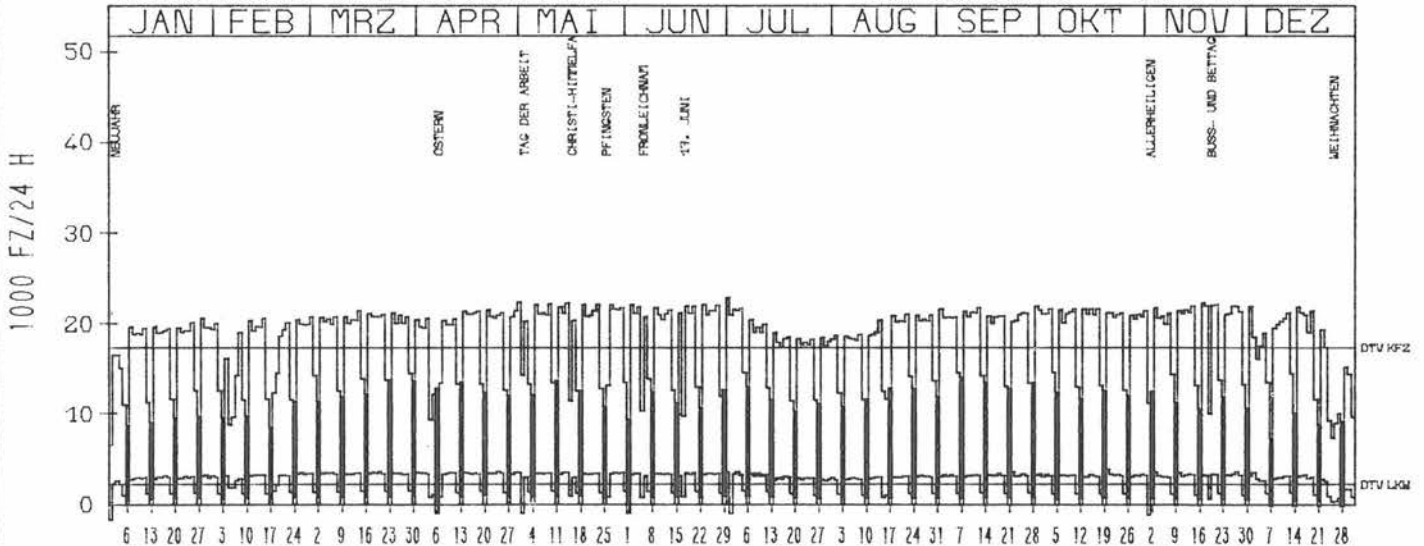
VERKEHRSMENGEN 15-19 UHR



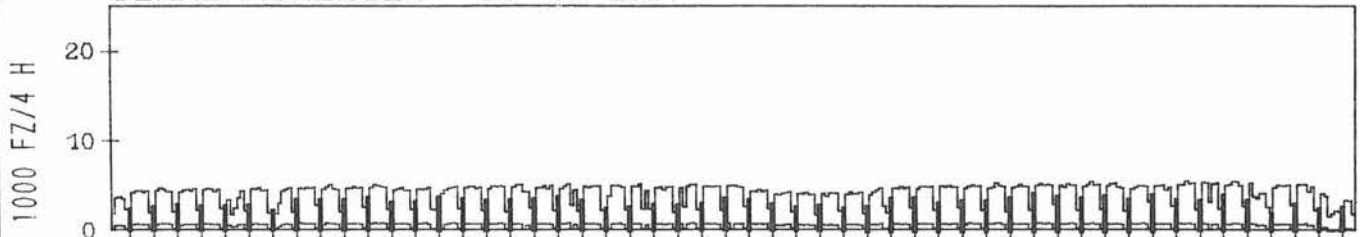
RICHTUNG WEST

DTV KFZ 17441
 DTV LKW 2404 = 13,78 %
 MAX WERKTAG 22329 MO 17,11 %
 MAX FER-WKTAG 22676 MO 30,6 %
 MAX SO+FEITAG 14047 SO 7,9 %

TAEGLICHE VERKEHRSMENGE



VERKEHRSMENGEN 15-19 UHR



JAHRESGANGLINIEN 1980

200

ZST: BOEGLUM

LAND:

SCHLESWIG-HOLSTEIN

NR.: 1119 1 133

STRASSE:

B 5

KM:

165,9

NETZKNOTEN:

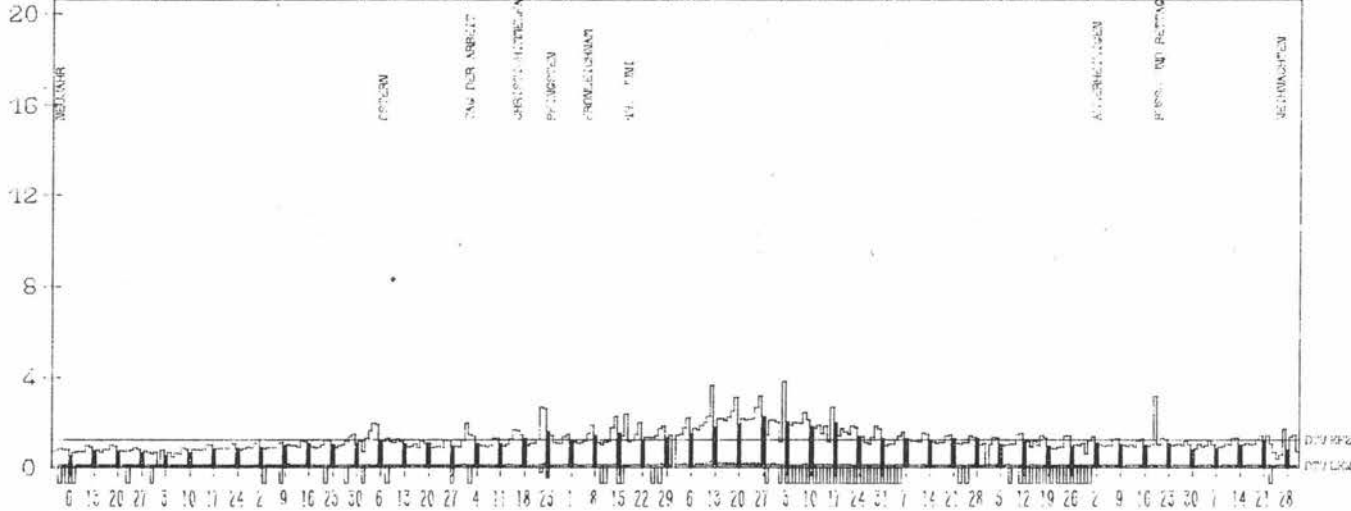
RICHTUNG NORD

DTV KFZ 1251
 DTV LKW 102 : 6,12 %
 MAX WERKTAG 2680 FR 23,5 %
 MAX FER-WKTAG 3615 SA 2,8 %
 MAX SO-FEITAG 3153 MI 19,11 %

TAEGLICHE VERKEHRSMENGE


JAN | FEB | MRZ | APR | MAI | JUN | JUL | AUG | SEP | OKT | NOV | DEZ

1000 FZ/24 H



VERKEHRSMENGEN 15-19 UHR

1000 FZ/4 H



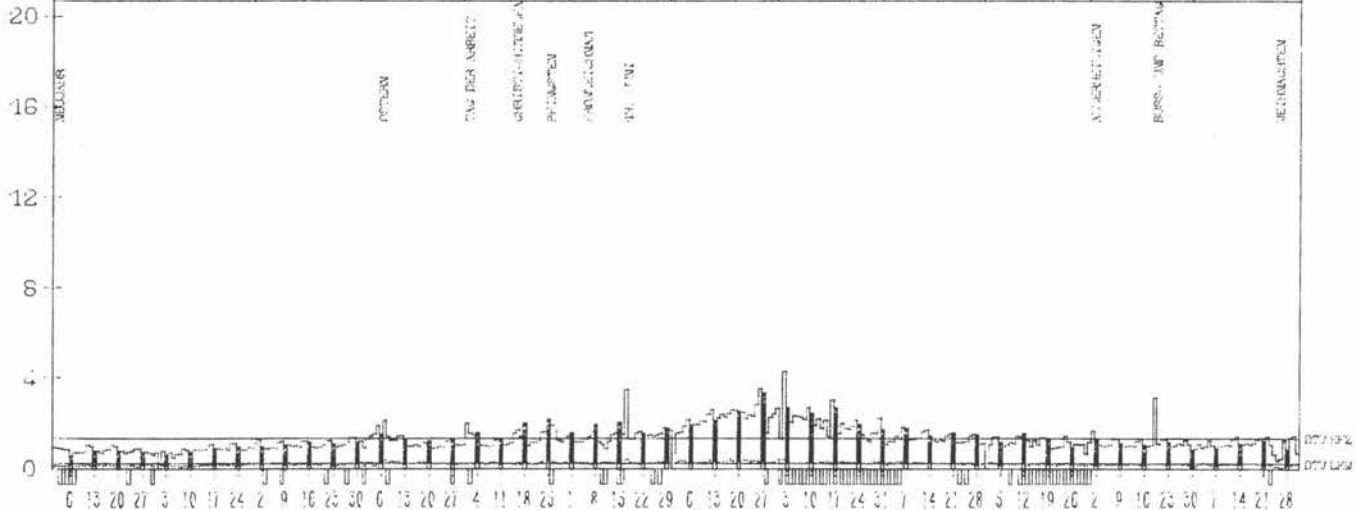
RICHTUNG SUED

DTV KFZ 1340
 DTV LKW 214 : 15,96 %
 MAX WERKTAG 1701 FR 16,5 %
 MAX FER-WKTAG 4308 SA 2,8 %
 MAX SO-FEITAG 3509 DI 17,6 %

TAEGLICHE VERKEHRSMENGE


JAN | FEB | MRZ | APR | MAI | JUN | JUL | AUG | SEP | OKT | NOV | DEZ

1000 FZ/24 H



VERKEHRSMENGEN 15-19 UHR

1000 FZ/4 H



JAHRESGANGLINIEN 1980

ZST: BREDSTEDT
 NR.: 1319 1 152

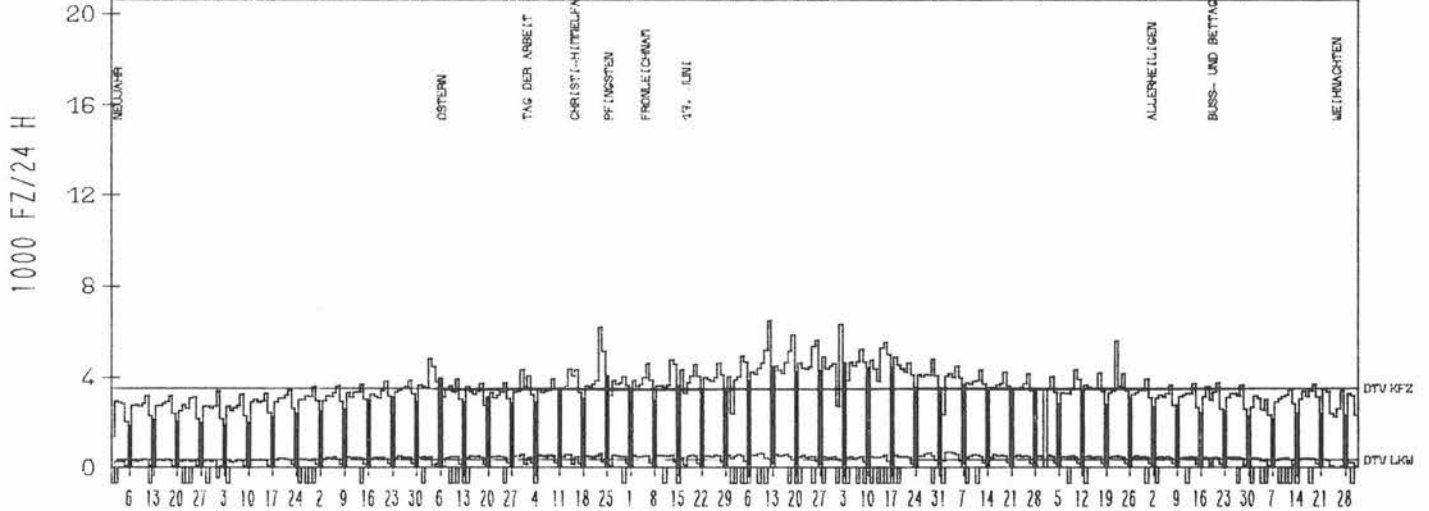
LAND: SCHLESWIG-HOLSTEIN
 STRASSE: B 5
 KM: 132,6
 NETZKNOTEN:

RICHTUNG NÖRD

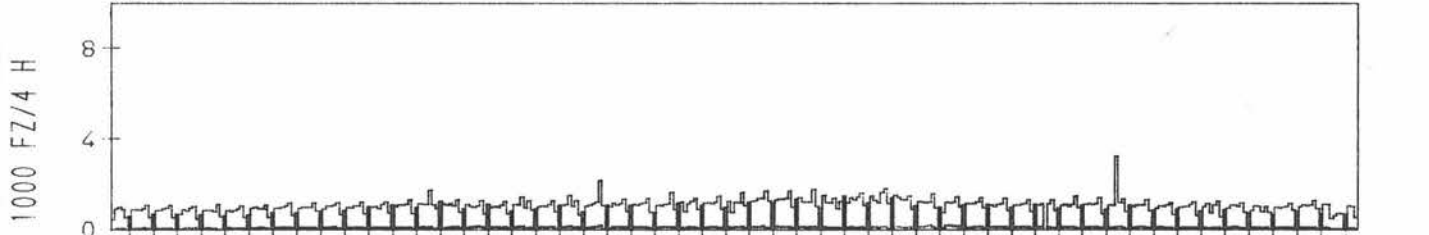
DTV KFZ 3507
 DTV LKW 352 = 10,04 %
 MAX WERKTAG 6182 FR 23,5
 MAX FER-WKTAG 6481 SA 12,7
 MAX SO+FEITAG 4460 FR 4,4

TÄGLICHE VERKEHRSMENGE

JAN	FEB	MARZ	APR	MAI	JUN	JUL	AUG	SEP	OKT	NOV	DEZ
-----	-----	------	-----	-----	-----	-----	-----	-----	-----	-----	-----



VERKEHRSMENGEN 15-19 UHR

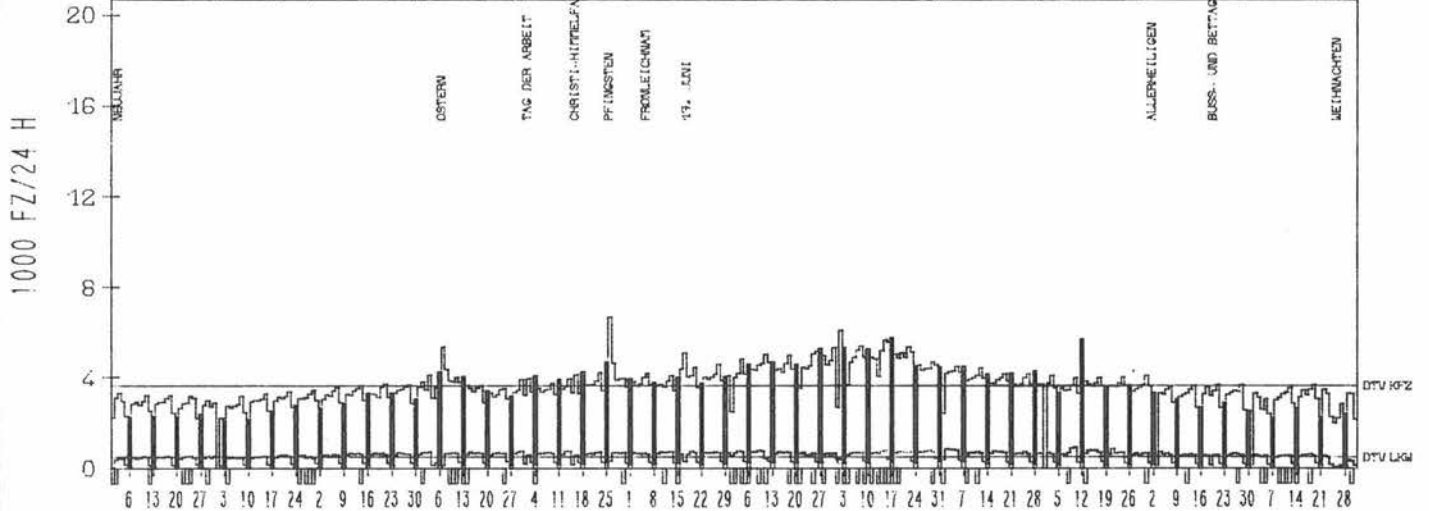


RICHTUNG SÜED

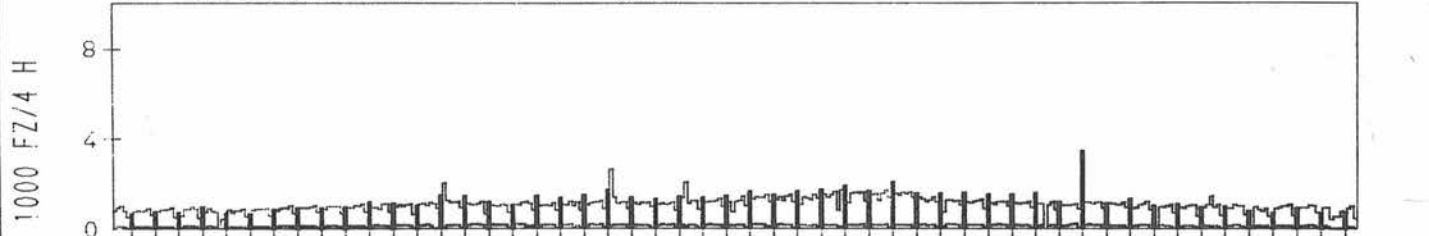
DTV KFZ 3639
 DTV LKW 481 = 13,22 %
 MAX WERKTAG 4627 DI 27,5
 MAX FER-WKTAG 6094 SA 2,8
 MAX SO+FEITAG 6862 MO 26,5

TÄGLICHE VERKEHRSMENGE

JAN	FEB	MARZ	APR	MAI	JUN	JUL	AUG	SEP	OKT	NOV	DEZ
-----	-----	------	-----	-----	-----	-----	-----	-----	-----	-----	-----



VERKEHRSMENGEN 15-19 UHR



JAHRESGANGLINIEN 1980

202

ZST: HUSUM SUED

NR.: 1520 1 132

LAND:
STRASSE:
KM:

SCHLESWIG-HOLSTEIN
B 5
109,1

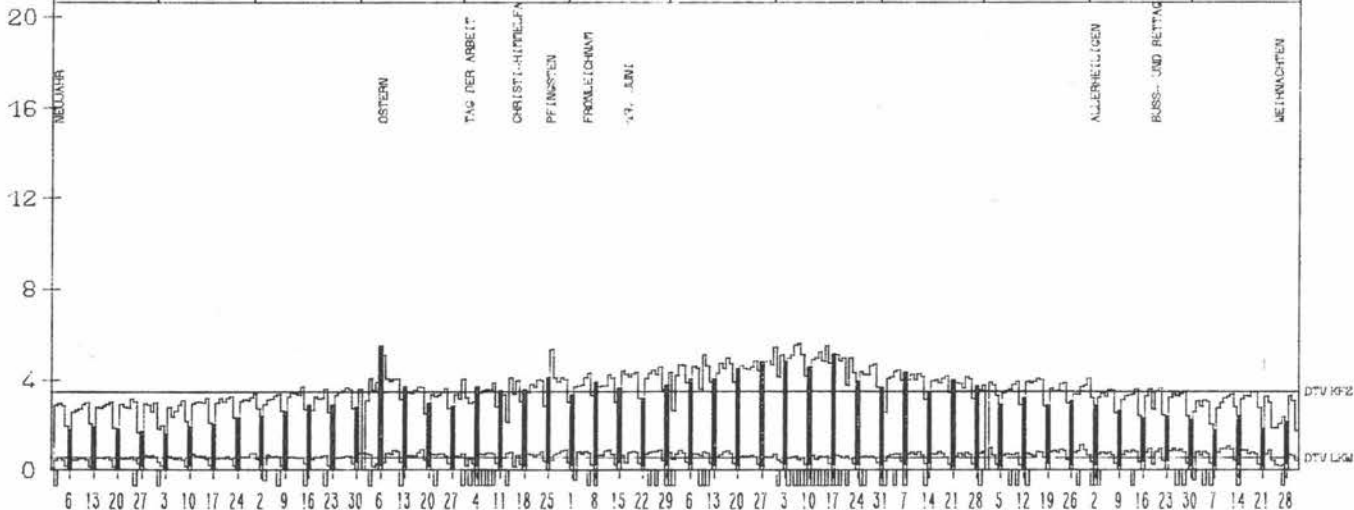
RICHTUNG NÖRD

DTV KFZ 3484
DTV LKW 545 = 15,65 %
MAX WERKTAG 4400 MO 16,6
MAX FER-WKTAG 5415 DO 31,7
MAX SO+FEITAG 5470 SO 6,4

TAEGLICHE VERKEHRSMENGE

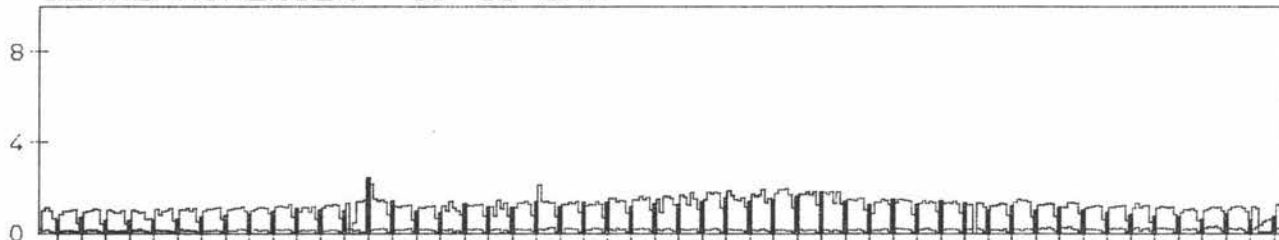
JAN FEB MRZ APR MAI JUN JUL AUG SEP OKT NOV DEZ

1000 FZ/24 H



VERKEHRSMENGEN 15-19 UHR

1000 FZ/4 H



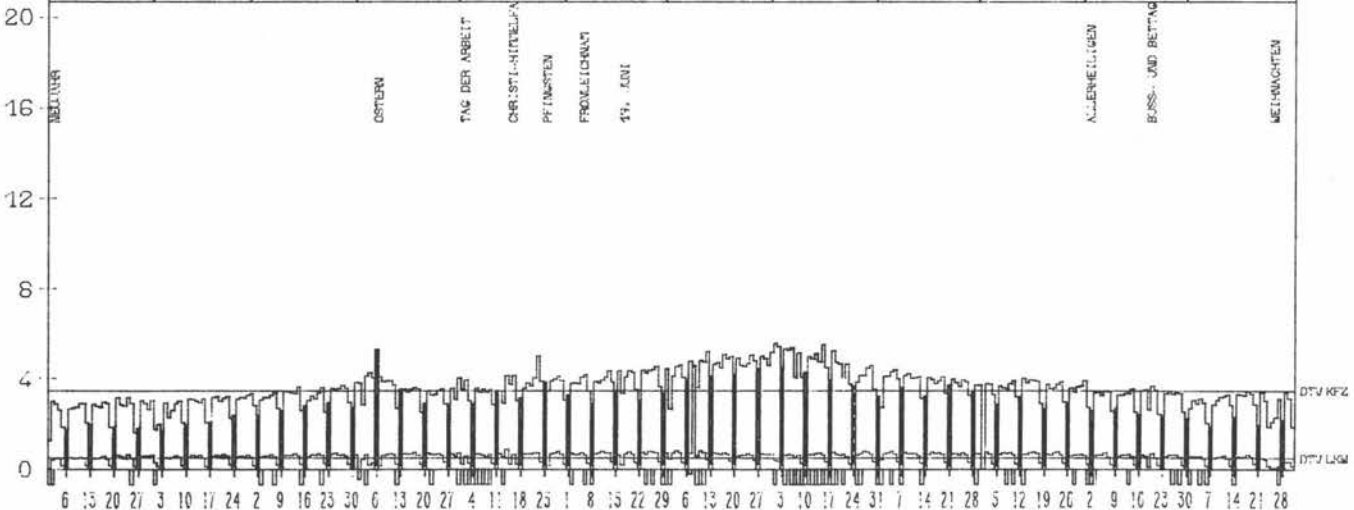
RICHTUNG SUED

DTV KFZ 3495
DTV LKW 489 = 13,99 %
MAX WERKTAG 5031 FR 23,5
MAX FER-WKTAG 5410 SA 2,8
MAX SO+FEITAG 5318 SO 6,4

TAEGLICHE VERKEHRSMENGE

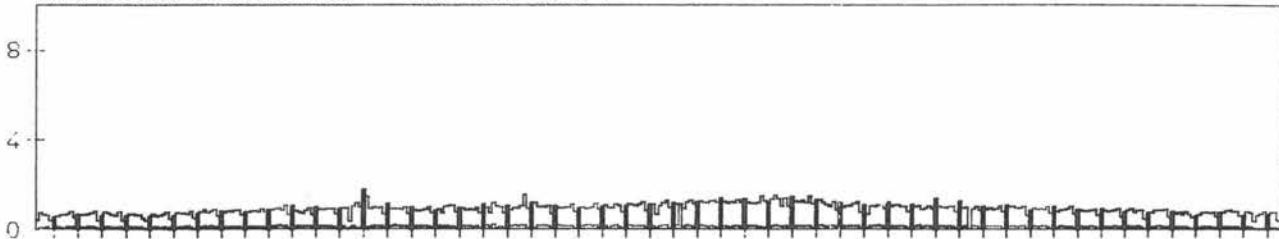
JAN FEB MRZ APR MAI JUN JUL AUG SEP OKT NOV DEZ

1000 FZ/24 H



VERKEHRSMENGEN 15-19 UHR

1000 FZ/4 H



JAHRESGANGLINIEN 1980

203

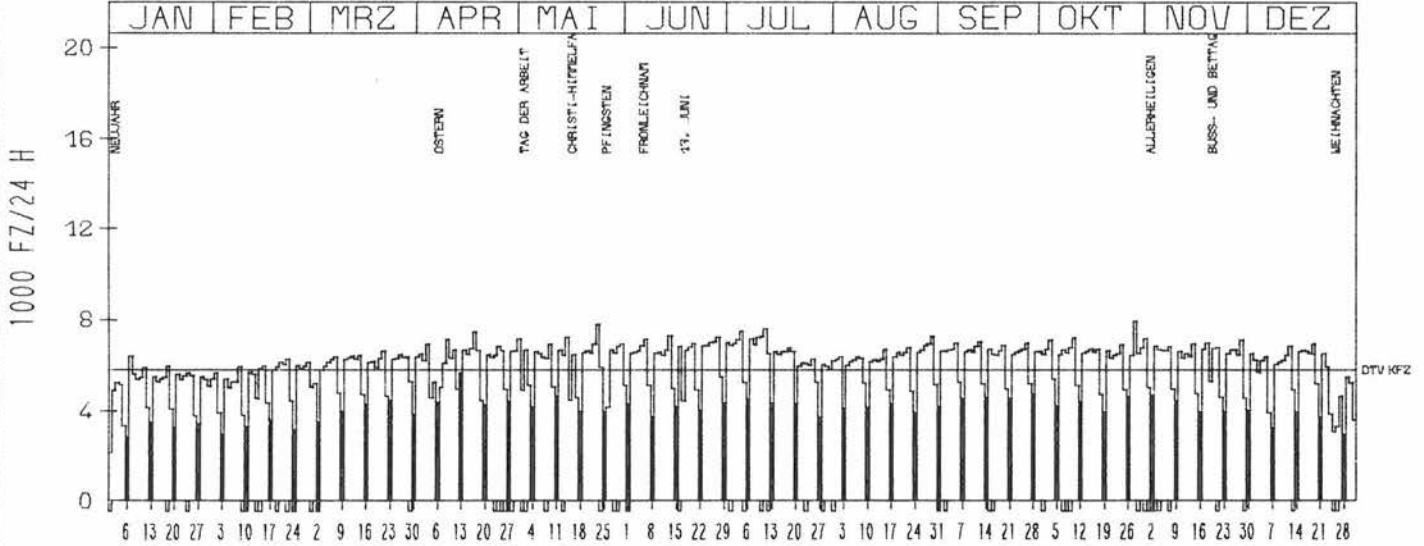
ZST: FLENSBURG SUED 3
 NR.: 1122 1 141

LAND: SCHLESWIG-HOLSTEIN
 STRASSE: B 76
 KM: 163,5
 NETZKNOTEN:

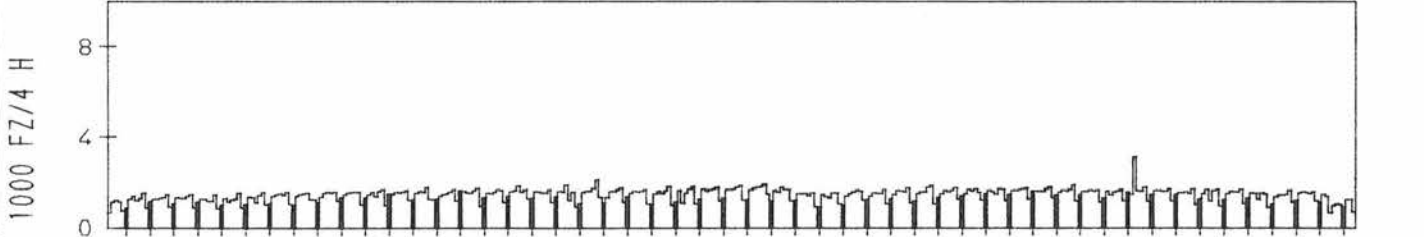
RICHTUNG NORD

DTV KFZ 5768
 MAX WERKTAG 7907 DI 28. 10.
 MAX FER-WKTAG 7567 FR 11. 7.
 MAX SO+FEITAG 5651 SO 13. 4.

TAEGLICHE VERKEHRSMENGE



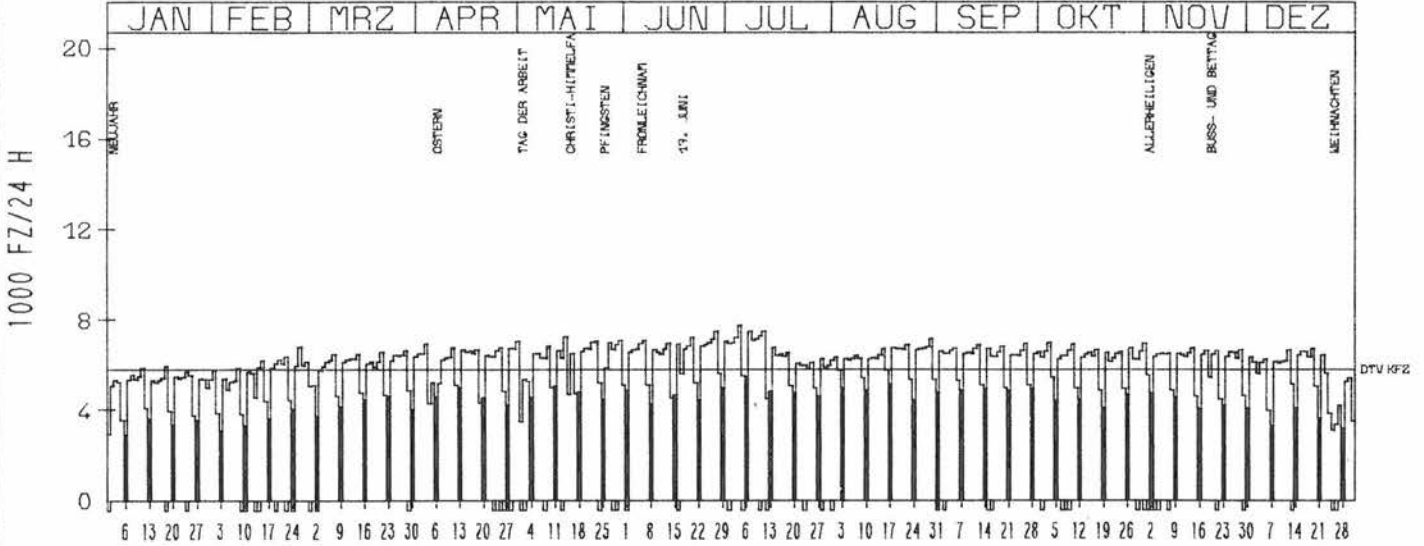
VERKEHRSMENGEN 15-19 UHR



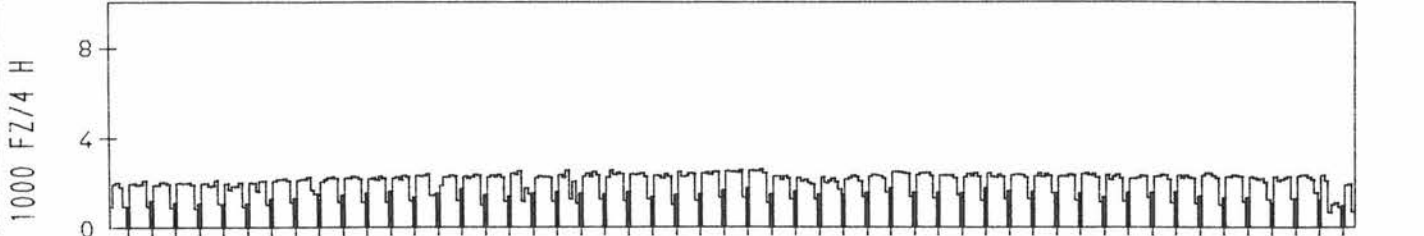
RICHTUNG SUED

DTV KFZ 5779
 MAX WERKTAG 7238 MI 14. 5.
 MAX FER-WKTAG 7747 FR 4. 7.
 MAX SO+FEITAG 5852 MO 26. 5.

TAEGLICHE VERKEHRSMENGE



VERKEHRSMENGEN 15-19 UHR



JAHRESGANGLINIEN 1980

204

ZST: GETTORF

LAND:

SCHLESWIG-HOLSTEIN

NR.: 1525 1 115

STRASSE:

B 76

KM:

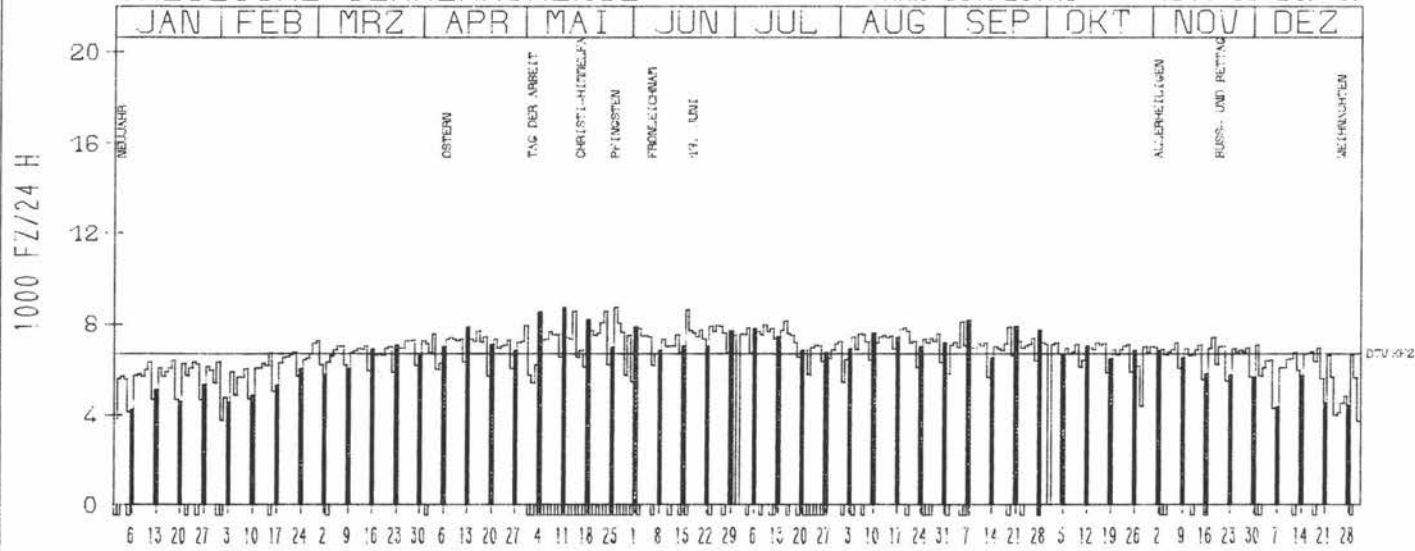
14,7

NETZKNOTEN:

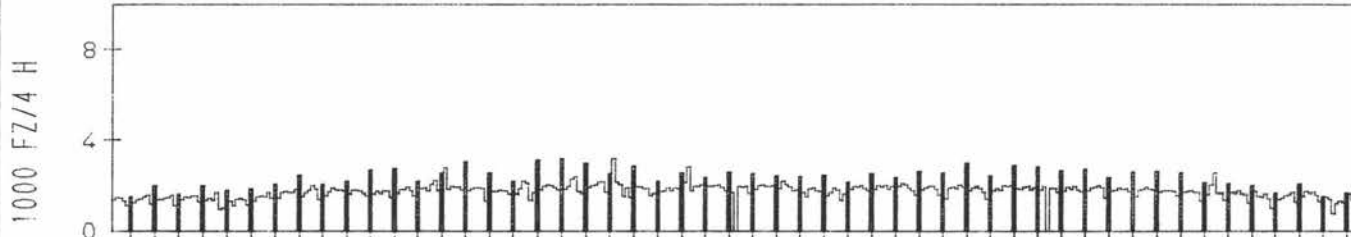
RICHTUNG NÖRD

DTV KFZ 6673
 MAX WERKTAG 7910 MI 30_n 4_n
 MAX FER-WKTAG 8128 DI 15_n 7_n
 MAX SO+FEITAG 7677 SO 21_n 9_n

TÄGLICHE VERKEHRSMENGE



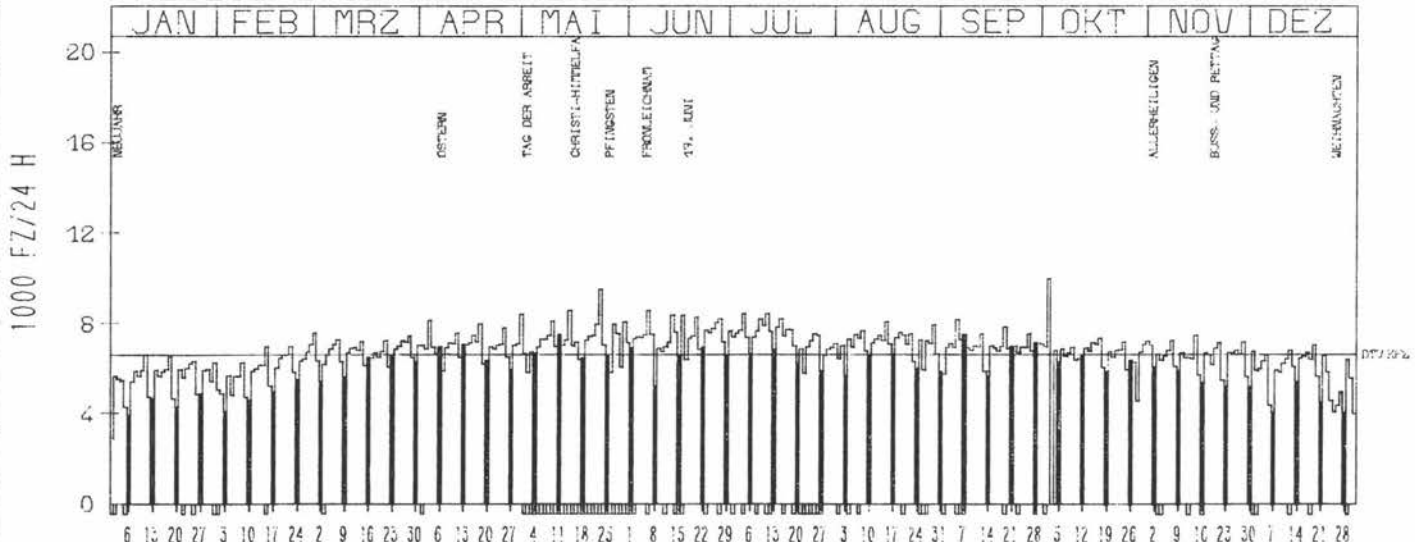
VERKEHRSMENGEN 15-19 UHR



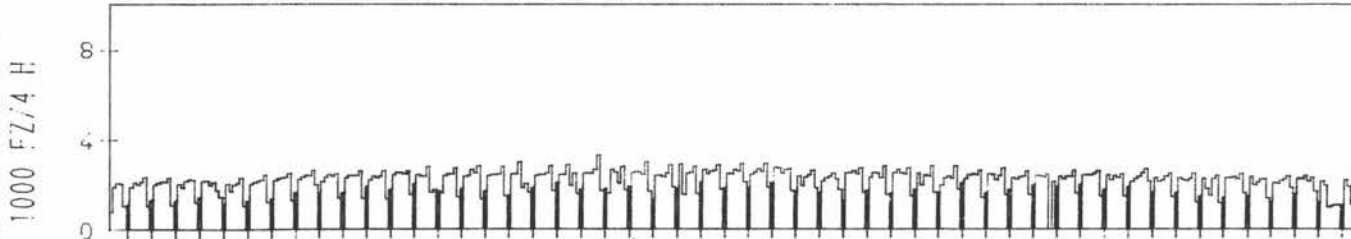
RICHTUNG SÜED

DTV KFZ 6649
 MAX WERKTAG 9990 DO 2_n 10_n
 MAX FER-WKTAG 8296 FR 20_n 6_n
 MAX SO+FEITAG 7078 SO 13_n 4_n

TÄGLICHE VERKEHRSMENGE



VERKEHRSMENGEN 15-19 UHR



JAHRESGANGLINIEN 1980

205

ZST: BARKHORN
 NR.: 1723 1 147

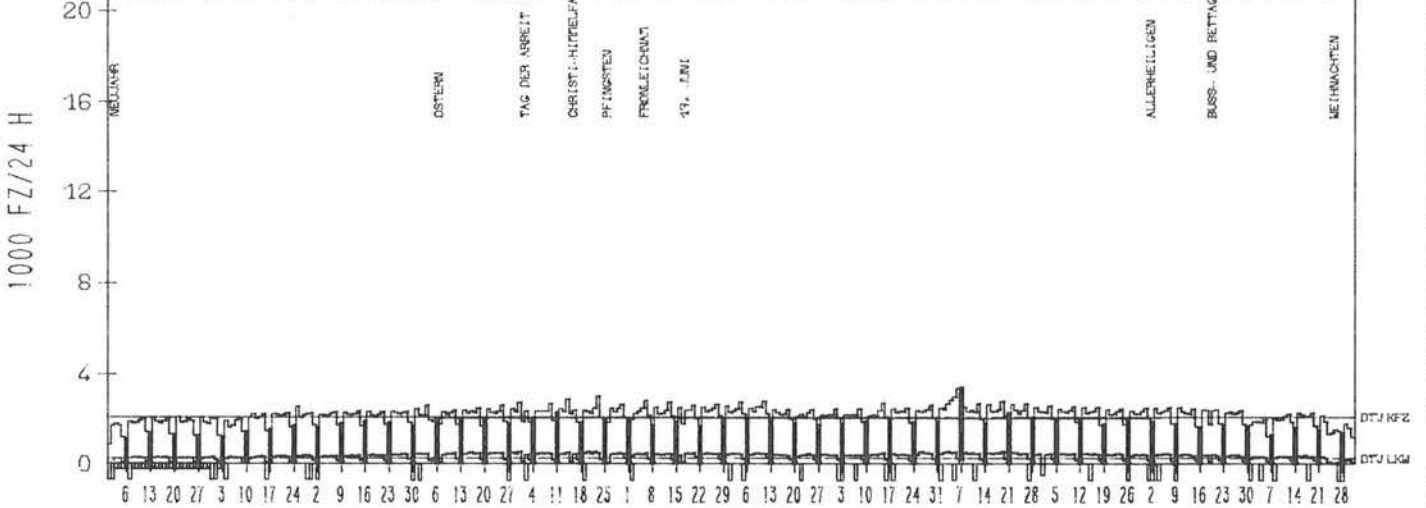
LAND: SCHLESWIG-HOLSTEIN
 STRASSE: B 77
 KM: 94,9
 NETZKNOTEN:

RICHTUNG NÖRD


DTV KFZ 2159
 DTV LKW 308 = 14,27 %
 MAX WERKTAG 3038 FR 23,5 %
 MAX FER-WKTAG 3383 SA 6,9 %
 MAX SO+FEITAG 3453 SO 7,9 %

TAEGLICHE VERKEHRSMENGE

JAN | FEB | MRZ | APR | MAI | JUN | JUL | AUG | SEP | OKT | NOV | DEZ



VERKEHRSMENGEN 15-19 UHR

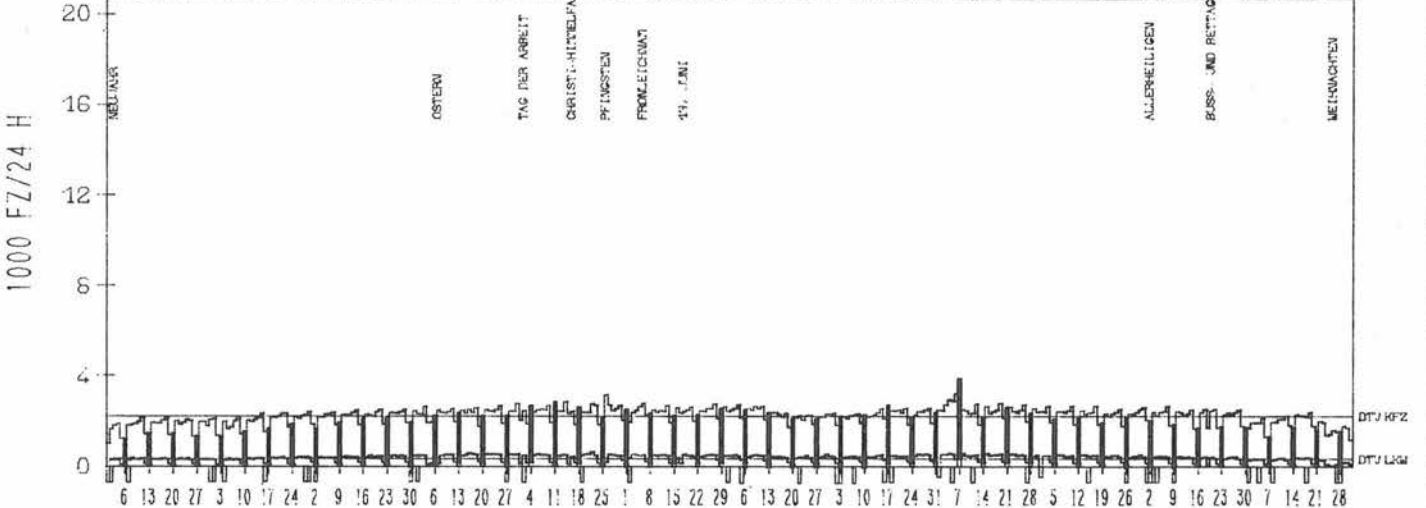


RICHTUNG SÜED

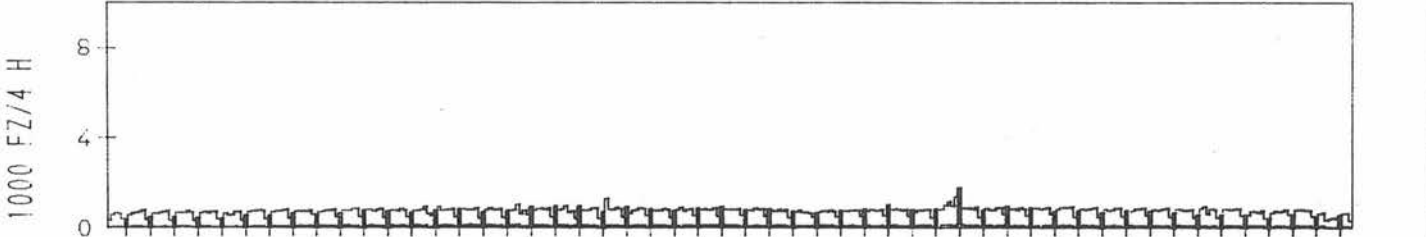
DTV KFZ 2240
 DTV LKW 347 = 15,51 %
 MAX WERKTAG 2886 MI 14,5 %
 MAX FER-WKTAG 3246 SA 6,9 %
 MAX SO+FEITAG 3929 SO 7,9 %

TAEGLICHE VERKEHRSMENGE

JAN | FEB | MRZ | APR | MAI | JUN | JUL | AUG | SEP | OKT | NOV | DEZ



VERKEHRSMENGEN 15-19 UHR



JAHRESGANGLINIEN 1980

206

ZST: BLAUER LAPPEN
NR.: 2023 1 146

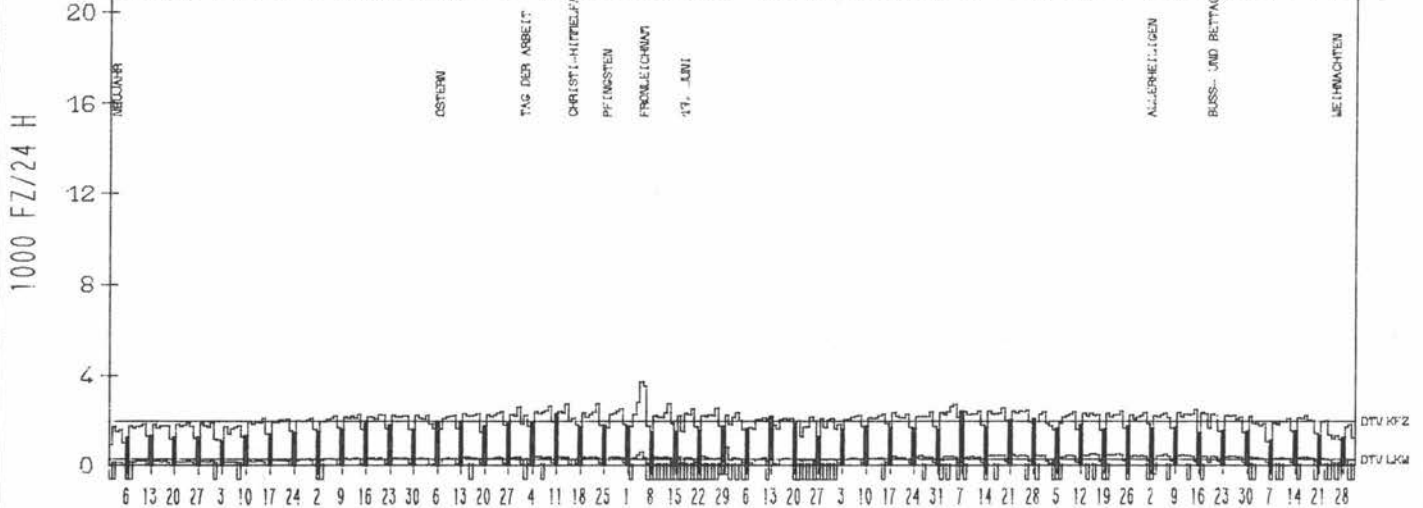
LAND: SCHLESWIG-HOLSTEIN
STRASSE: B 77
KM: 62,7
NETZKNOTEN:

RICHTUNG NORD

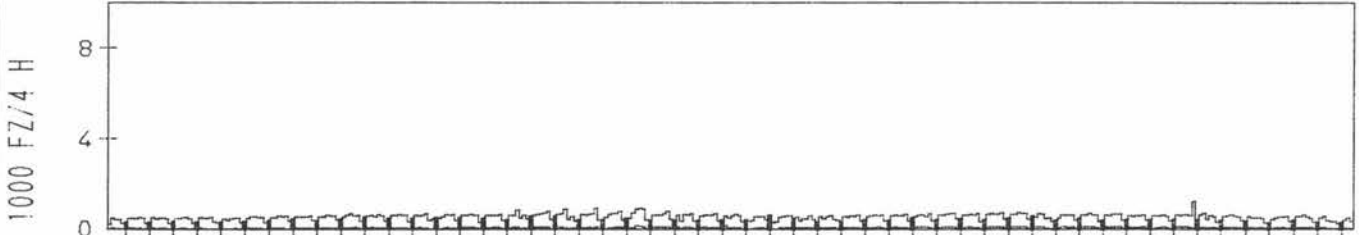
DTV KFZ	1900	
DTV LKW	229	= 12,05 %
MAX WERKTAG	3634	DO 5, 6
MAX FER-WKTAG	2643	FR 5, 9
MAX SO+FEITAG	2343	SO 7, 9

TAEGLICHE VERKEHRSMENGE

JAN	FEB	MRZ	APR	MAI	JUN	JUL	AUG	SEP	OKT	NOV	DEZ
-----	-----	-----	-----	-----	-----	-----	-----	-----	-----	-----	-----



VERKEHRSMENGEN 15-19 UHR




RICHTUNG SUED

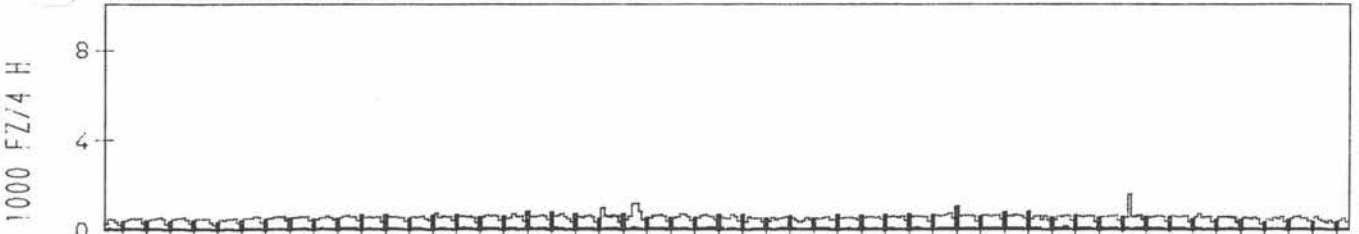
DTV KFZ	1831	
DTV LKW	248	= 13,54 %
MAX WERKTAG	3501	DO 5, 6
MAX FER-WKTAG	2448	FR 5, 9
MAX SO+FEITAG	2481	SO 7, 9

TAEGLICHE VERKEHRSMENGE

JAN	FEB	MRZ	APR	MAI	JUN	JUL	AUG	SEP	OKT	NOV	DEZ
-----	-----	-----	-----	-----	-----	-----	-----	-----	-----	-----	-----



VERKEHRSMENGEN 15-19 UHR



JAHRESGANGLINIEN 1980

207

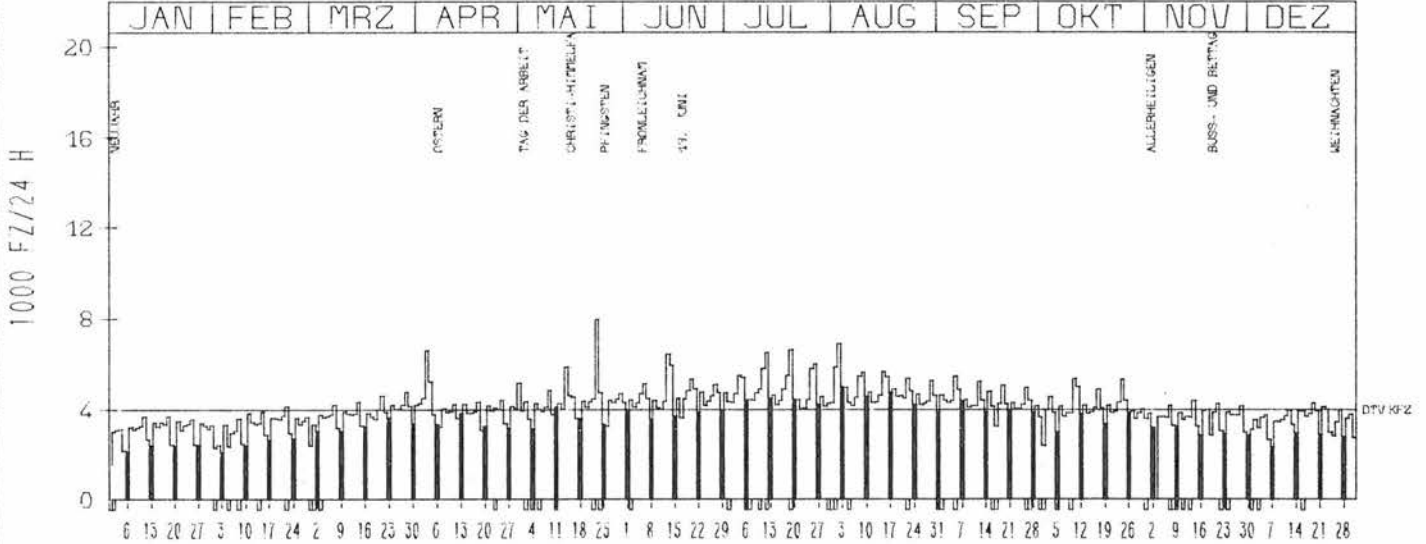
ZST: GÖTTRUPEL
 NR.: 1221 1 127

LAND: SCHLESWIG-HOLSTEIN
 STRASSE: B 199
 KM: 7,8
 NETZKNOTEN:

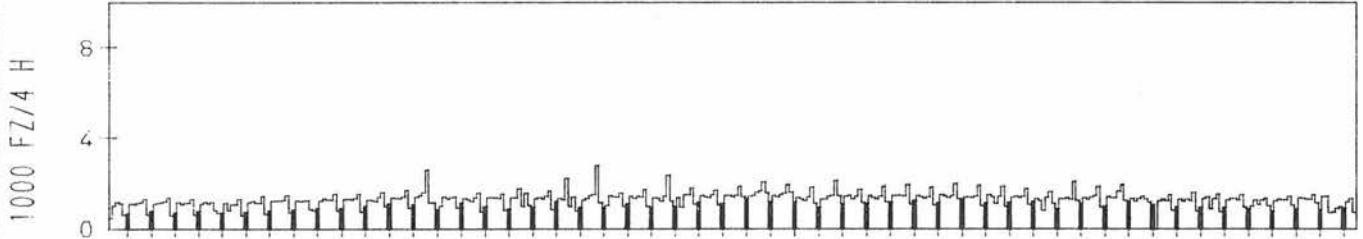
RICHTUNG OST

DTV KFZ 3978
 MAX WERKTAG 7965 FR 23. 5.
 MAX FER-WKTAG 6871 SA 2. 8.
 MAX SO+FEITAG 5171 FR 4. 4.

TÄGLICHE VERKEHRSMENGE



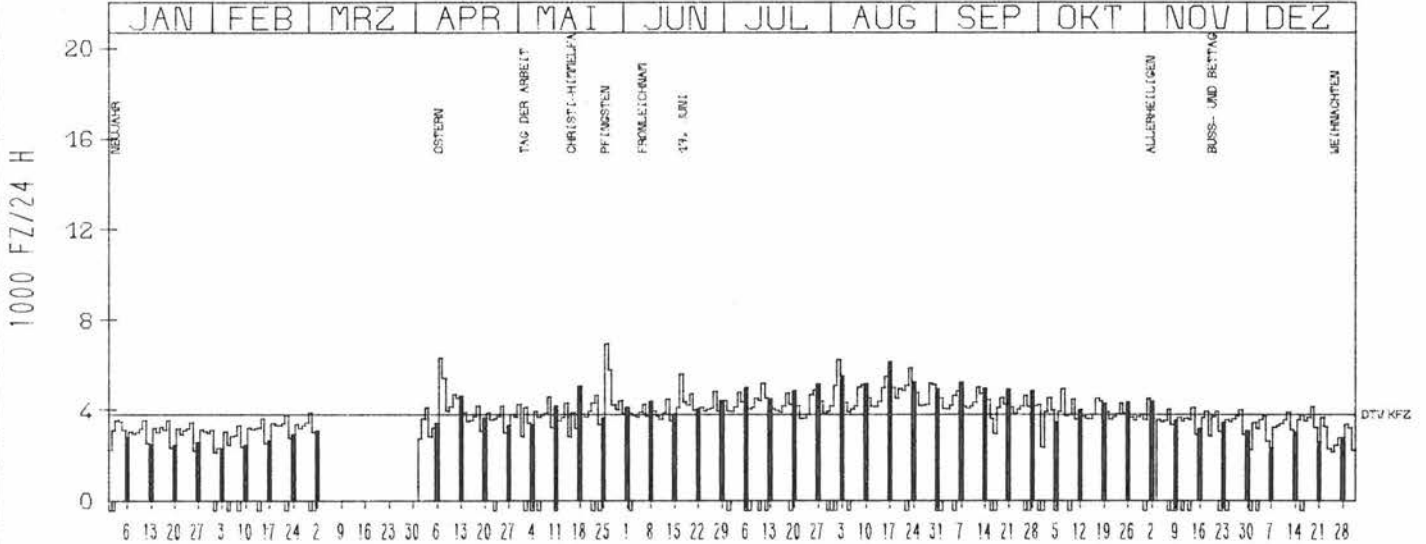
VERKEHRSMENGEN 15-19 UHR



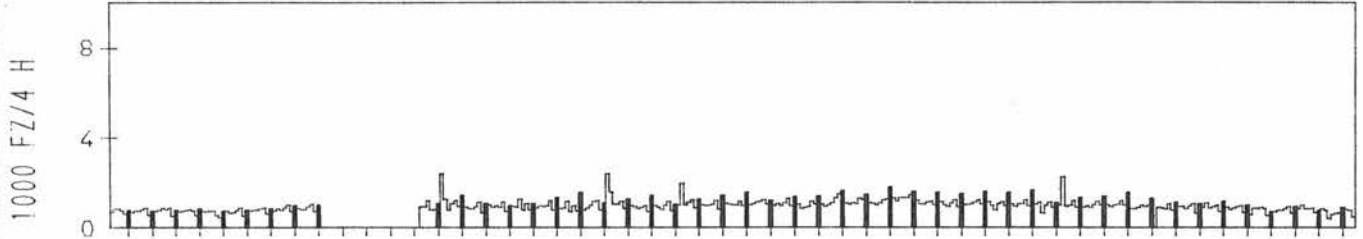
RICHTUNG WEST

DTV KFZ 3831
 MAX WERKTAG 5740 DI 27. 5.
 MAX FER-WKTAG 6227 SA 2. 8.
 MAX SO+FEITAG 6908 MO 26. 5.

TÄGLICHE VERKEHRSMENGE



VERKEHRSMENGEN 15-19 UHR



JAHRESGANGLINIEN 1980

208

ZST: FLENSBURG ØST
 NR.: 1222 1 150

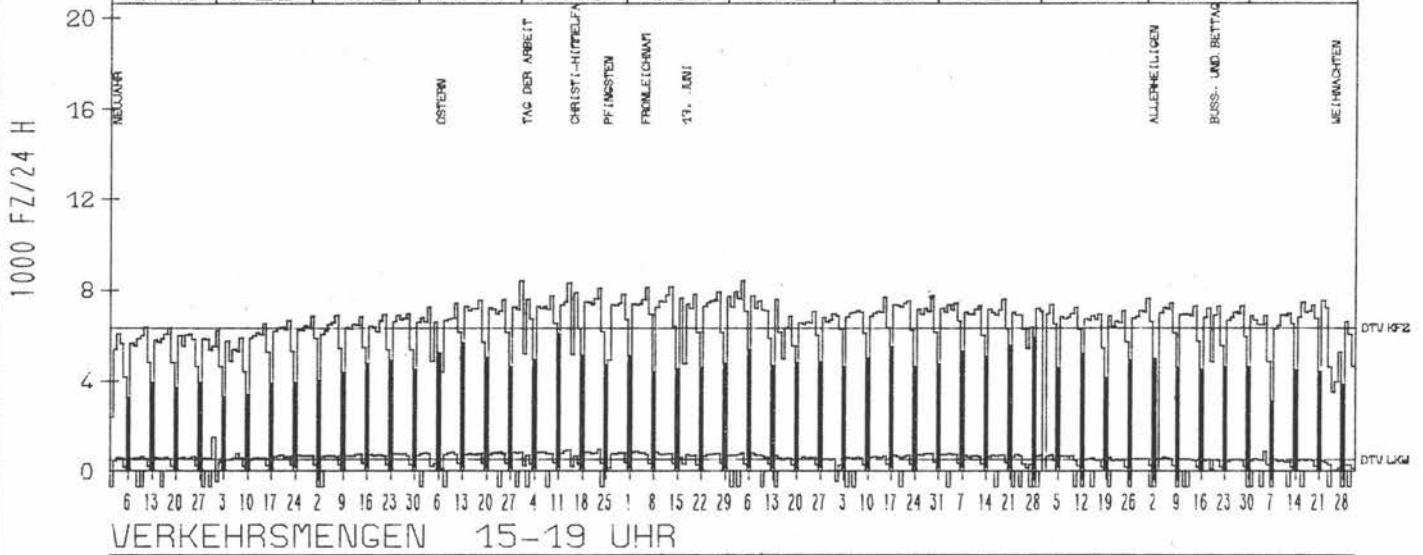
LAND: SCHLESWIG-HOLSTEIN
 STRASSE: B 199
 KM: 2,7
 NETZKNOTEN:

RICHTUNG ØST

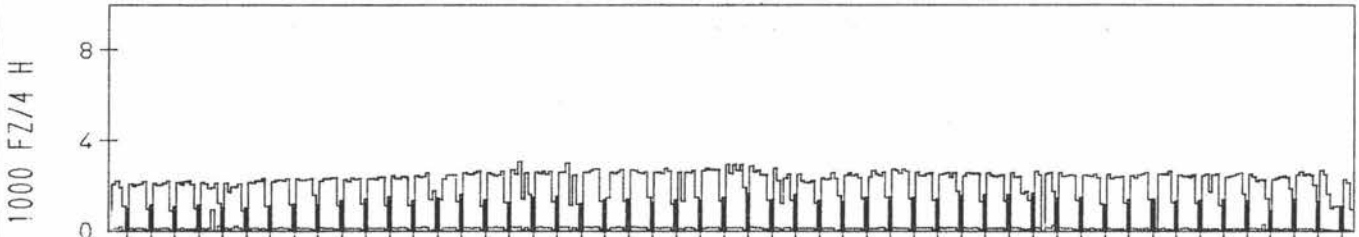
DTV KFZ 6319
 DTV LKW 515 = 8,15 %
 MAX WERKTAG 8410 MI 30,4 %
 MAX FER-WKTAG 8417 FR 4,7 %
 MAX SO+FEITAG 6056 SO 11,5 %

TÄGLICHE VERKEHRSMENGE

JAN FEB MRZ APR MAI JUN JUL AUG SEP OKT NOV DEZ



VERKEHRSMENGEN 15-19 UHR

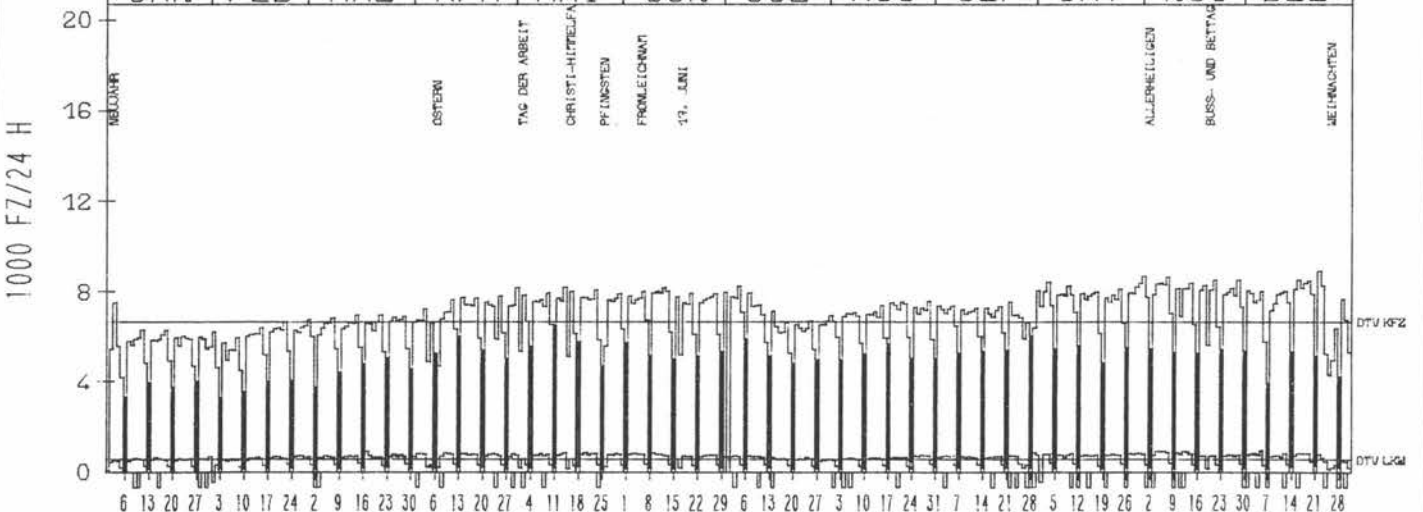


RICHTUNG WEST


DTV KFZ 6653
 DTV LKW 545 = 8,20 %
 MAX WERKTAG 8695 FR 31,10 %
 MAX FER-WKTAG 8928 MO 22,12 %
 MAX SO+FEITAG 6493 SO 11,5 %

TÄGLICHE VERKEHRSMENGE

JAN FEB MRZ APR MAI JUN JUL AUG SEP OKT NOV DEZ



VERKEHRSMENGEN 15-19 UHR



JAHRESGANGLINIEN 1980

209

ZST: ALBERSDÖRF
 NR.: 1821 1 128

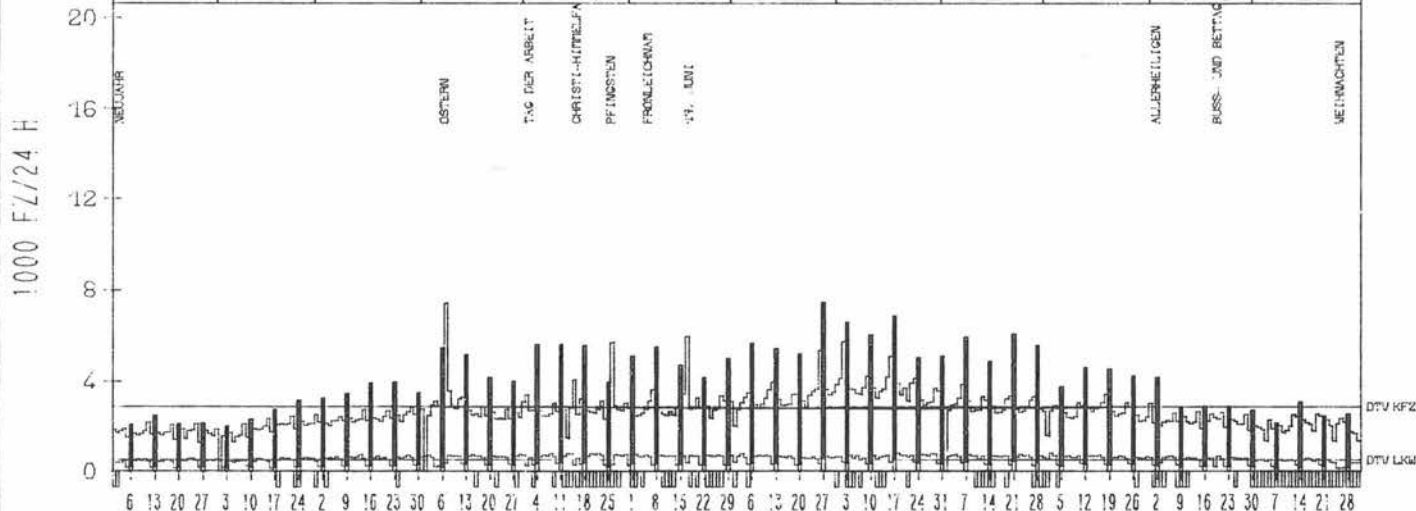
LAND: SCHLESWIG-HOLSTEIN
 STRASSE: B 204
 KM: 32,9
 NETZKNOTEN:

RICHTUNG OST

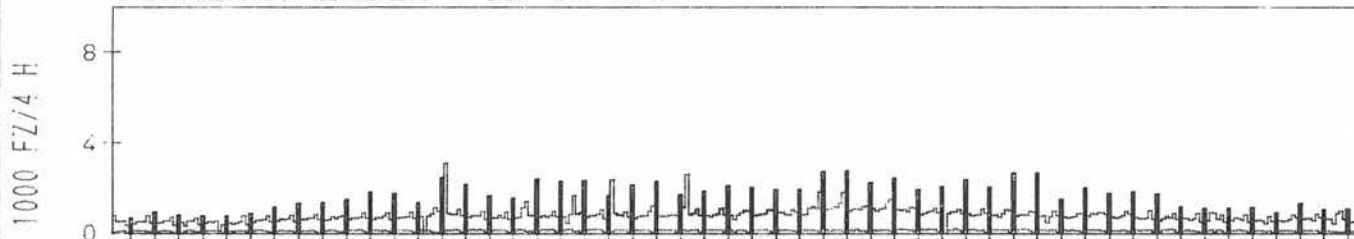
DTV KFZ 2868
 DTV LKW 513 = 17,90 %
 MAX WERKTAG 3626 SA 7,6
 MAX FER-WKTAG 5708 SA 2,8
 MAX SO+FEITAG 7450 SO 27,7

TÄGLICHE VERKEHRSMENGE

JAN | FEB | MRZ | APR | MAI | JUN | JUL | AUG | SEP | OKT | NOV | DEZ



VERKEHRSMENGEN 15-19 UHR

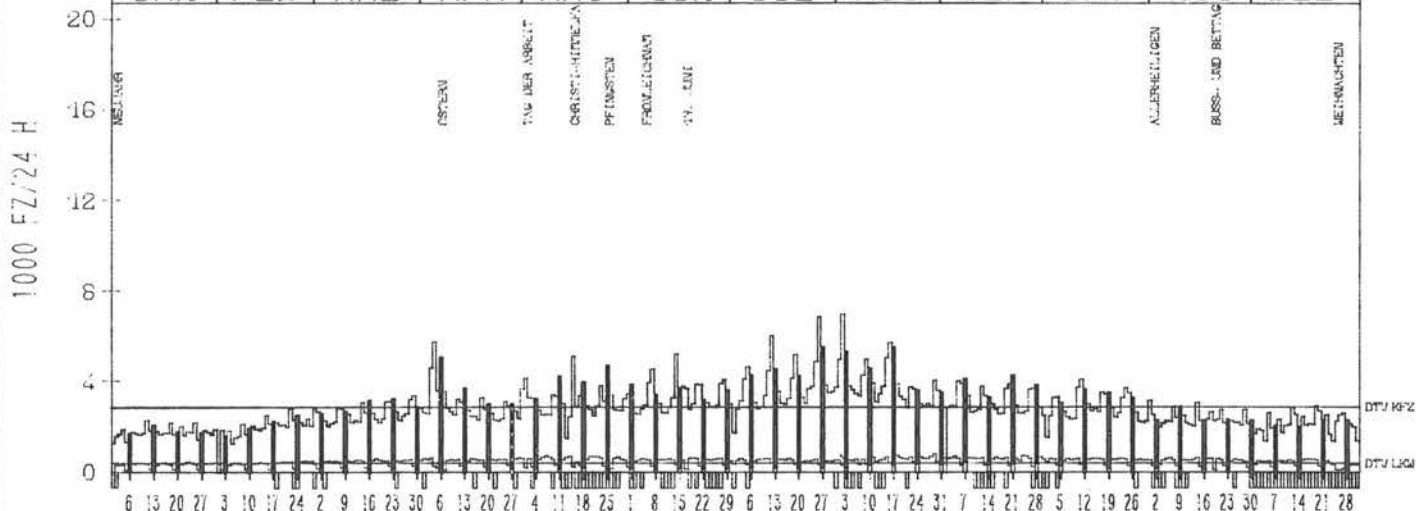


RICHTUNG WEST

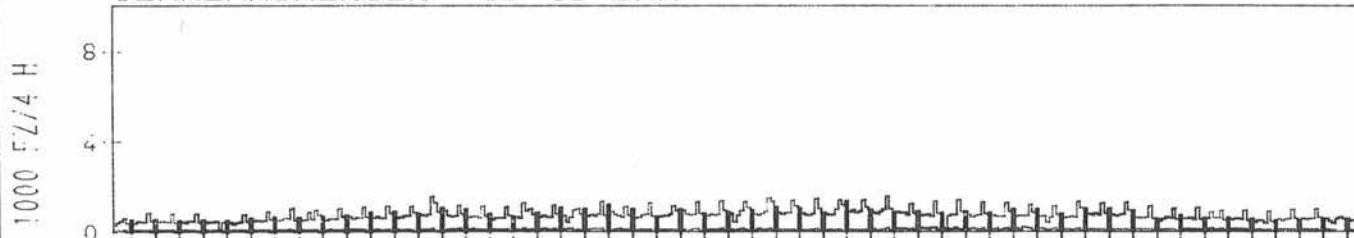
DTV KFZ 2906
 DTV LKW 415 = 14,29 %
 MAX WERKTAG 5251 SA 14,6
 MAX FER-WKTAG 7029 SA 2,8
 MAX SO+FEITAG 5786 FR 4,4

TÄGLICHE VERKEHRSMENGE

JAN | FEB | MRZ | APR | MAI | JUN | JUL | AUG | SEP | OKT | NOV | DEZ



VERKEHRSMENGEN 15-19 UHR



JAHRESGANGLINIEN 1980

210

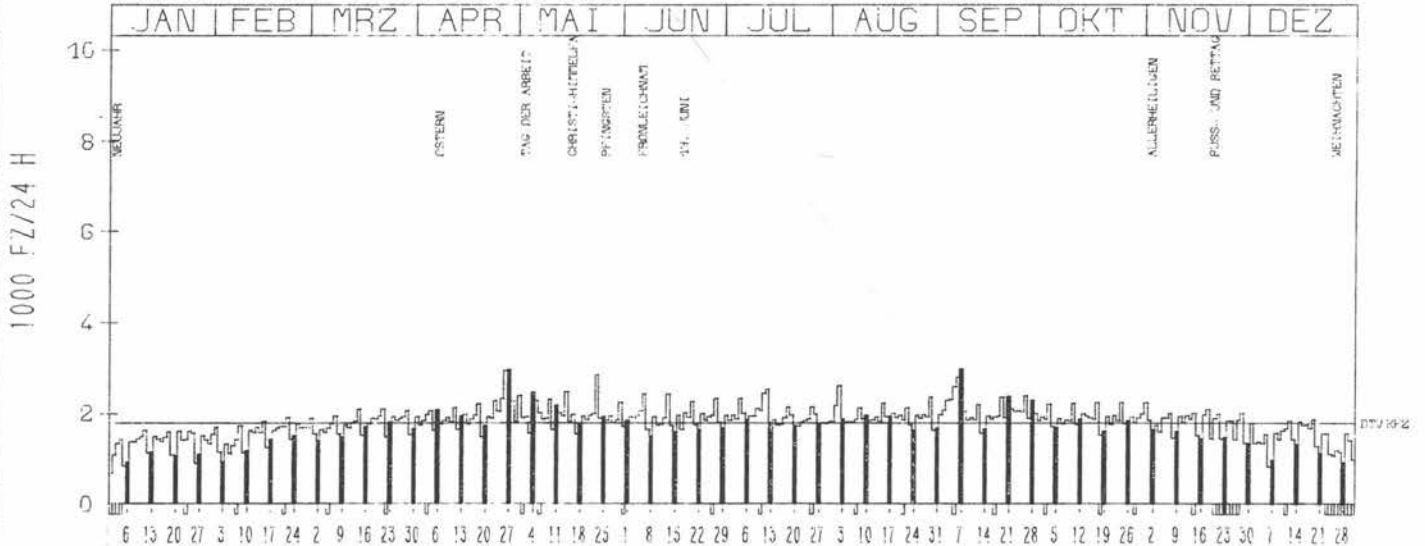
ZST: BRAMMER
 NR.: 1824 4 751

LAND: SCHLESWIG-HOLSTEIN
 STRASSE: B 205
 KM: 16,3
 NETZKNOTEN:

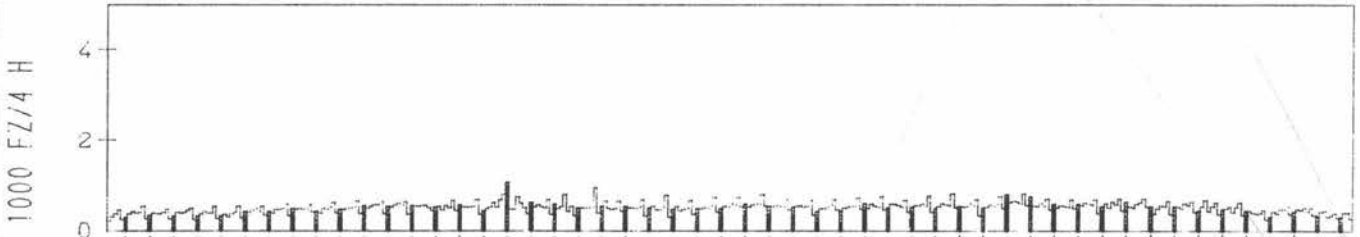
RICHTUNG SUED

DTV KFZ 1793
 MAX WERKTAG 2945 SA 26_n 4_n
 MAX FER-WKTAG 2796 SA 6_n 9_n
 MAX SO+FEITAG 2967 SO 7_n 9_n

TAEGLICHE VERKEHRSMENGE



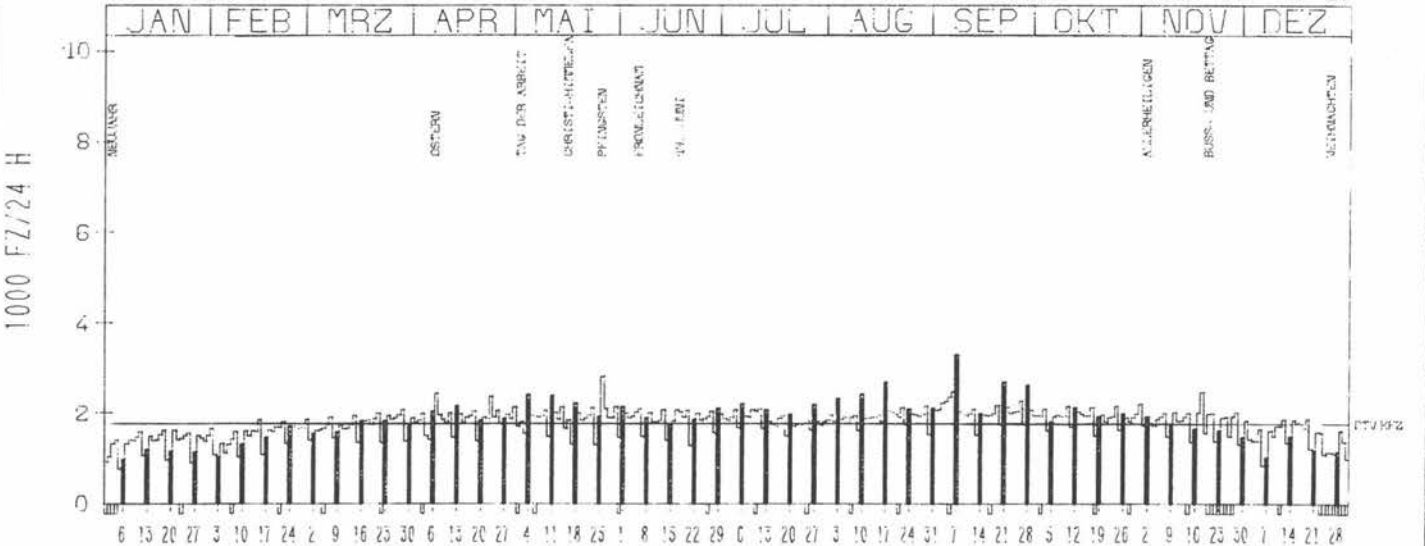
VERKEHRSMENGEN 15-19 UHR



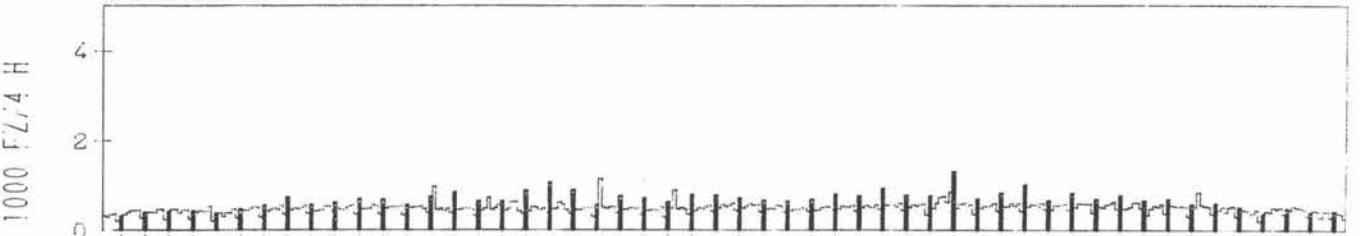
RICHTUNG NÖRD

DTV KFZ 1781
 MAX WERKTAG 2468 DI 18_n 11_n
 MAX FER-WKTAG 2481 SA 6_n 9_n
 MAX SO+FEITAG 3297 SO 7_n 9_n

TAEGLICHE VERKEHRSMENGE



VERKEHRSMENGEN 15-19 UHR



JAHRESGANGLINIEN 1980

211

ZST: NÖRTORF

LAND:
STRASSE:
KM:
NETZKNOTEN:


SCHLESWIG-HOLSTEIN
B 205
14_n1

NR.: 1825 4 802

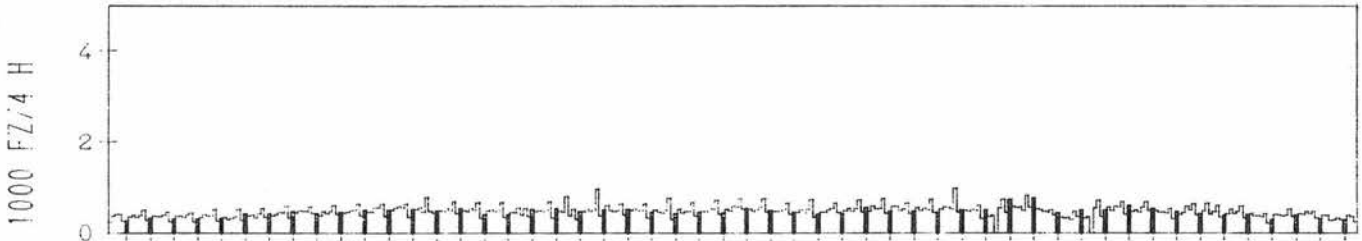
RICHTUNG SÜED

DTV KFZ 1658
MAX WERKTAG 2701 FR 23_n 5_n
MAX FER-WKTAG 2762 FR 5_n 9_n
MAX SO+FEITAG 2751 SO 7_n 9_n

TAEGLICHE VERKEHRSMENGE



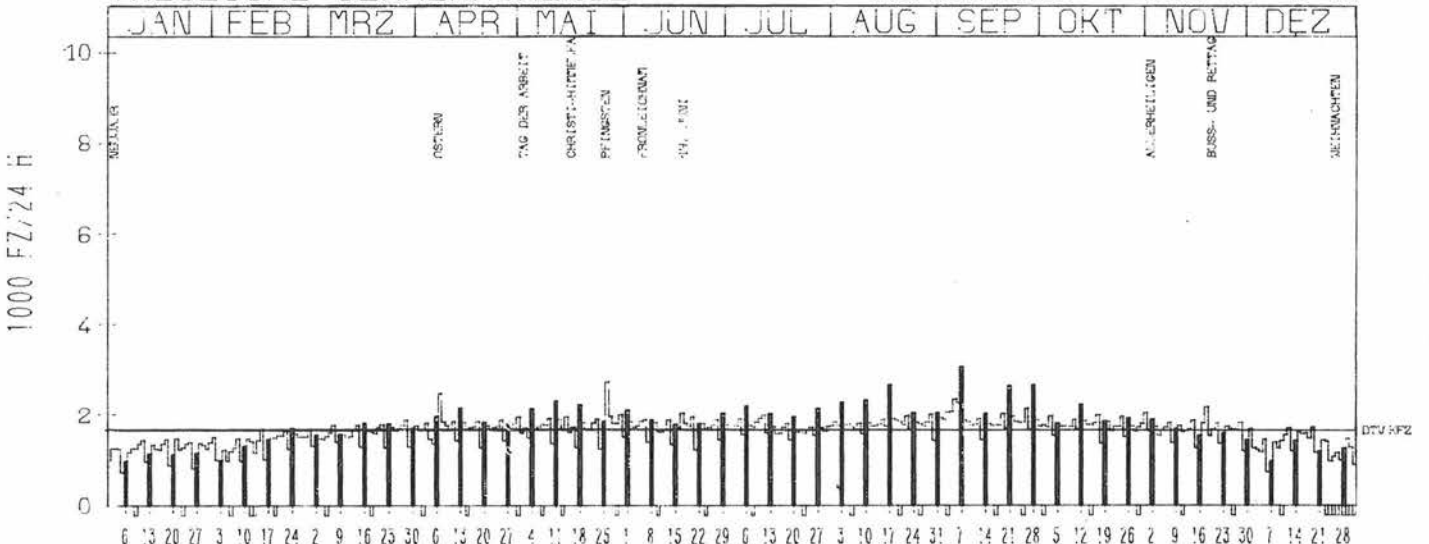
VERKEHRSMENGEN 15-19 UHR



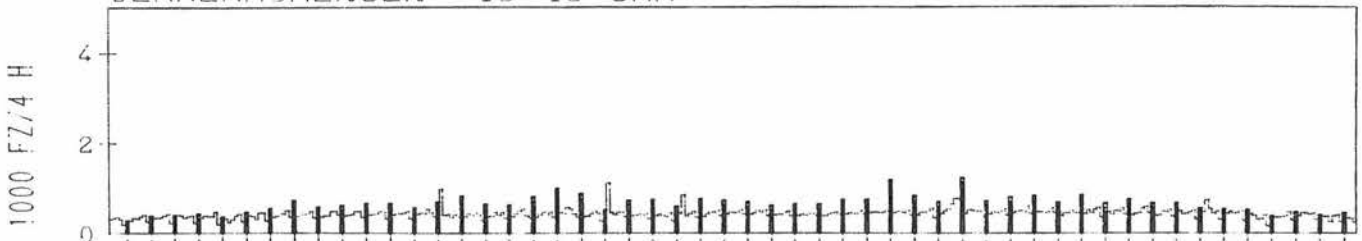
RICHTUNG NÖRD

DTV KFZ 1653
MAX WERKTAG 2182 DI 18_n 11_n
MAX FER-WKTAG 2348 FR 5_n 9_n
MAX SO+FEITAG 3059 SO 7_n 9_n

TAEGLICHE VERKEHRSMENGE



VERKEHRSMENGEN 15-19 UHR



JAHRESGANGLINIEN 1980

212

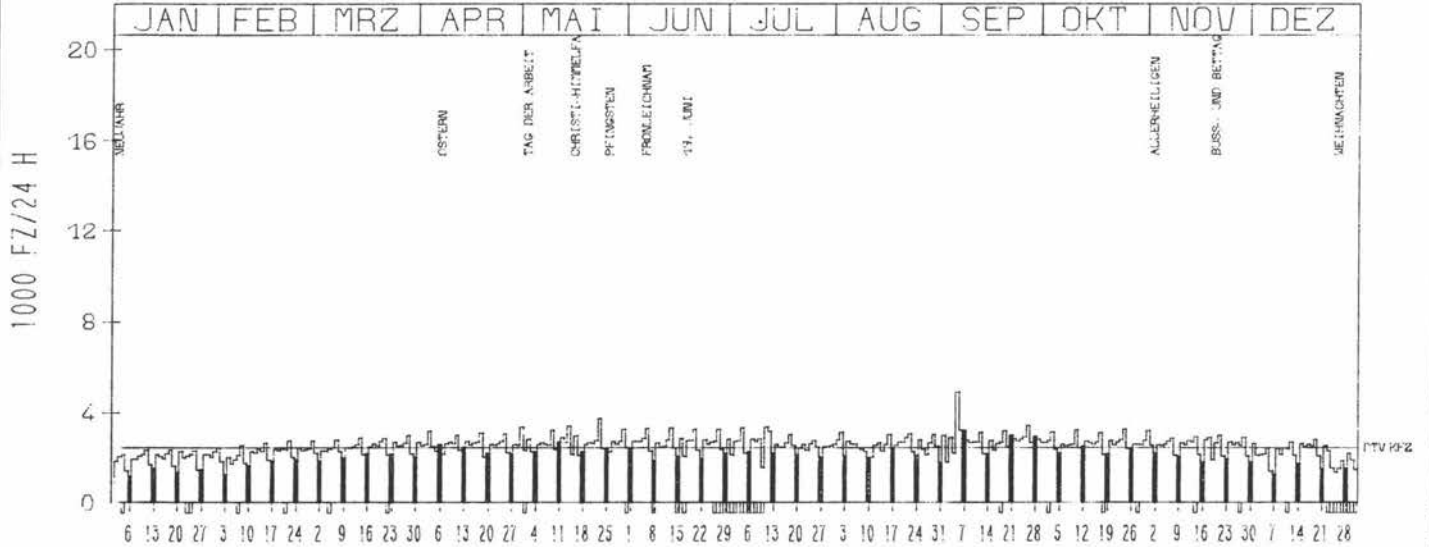
ZST: TIMMASPE
NR.: 1825 4 752

LAND: SCHLESWIG-HOLSTEIN
STRASSE: B 205
KM: 12,6
NETZKNOTEN:


RICHTUNG SUED

DTV KFZ 2447
MAX WERKTAG 3734 FR 23_a 5_b
MAX FER-WKTAG 4868 FR 5_a 9_b
MAX SO+FEITAG 3171 SO 7_a 9_b

TAEGLICHE VERKEHRSMENGE



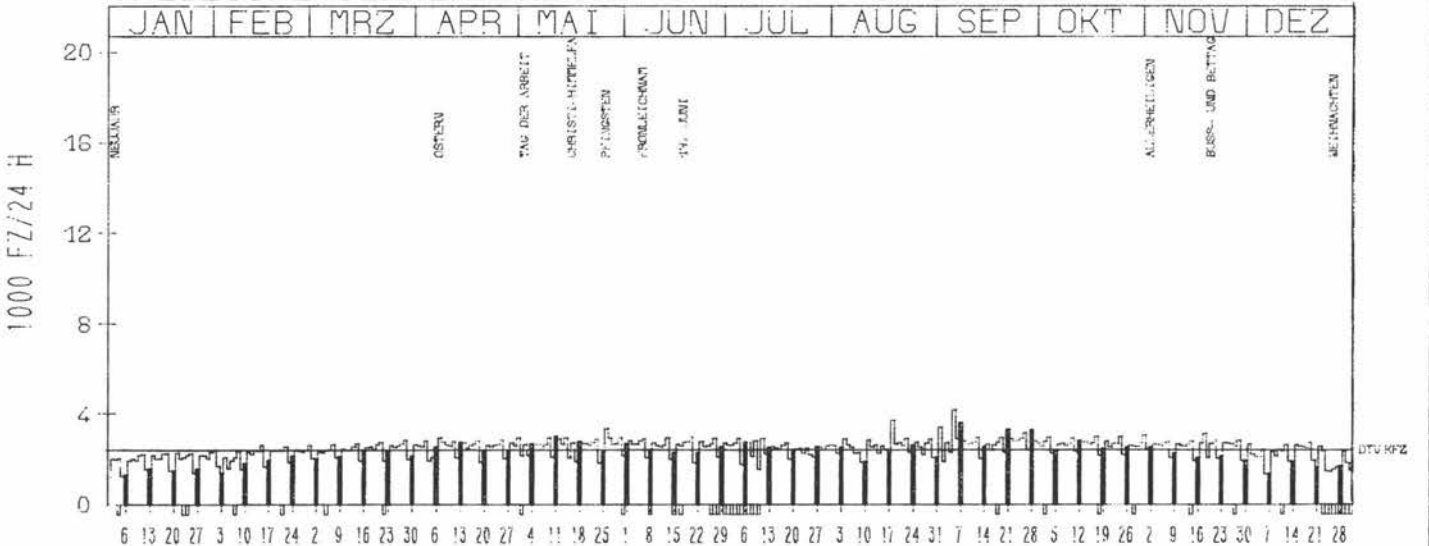
VERKEHRSMENGEN 15-19 UHR



RICHTUNG NORD

DTV KFZ 2429
MAX WERKTAG 3136 FR 26_a 9_b
MAX FER-WKTAG 4181 FR 5_a 9_b
MAX SO+FEITAG 3615 SO 7_a 9_b

TAEGLICHE VERKEHRSMENGE



VERKEHRSMENGEN 15-19 UHR



JAHRESGANGLINIEN 1980

213

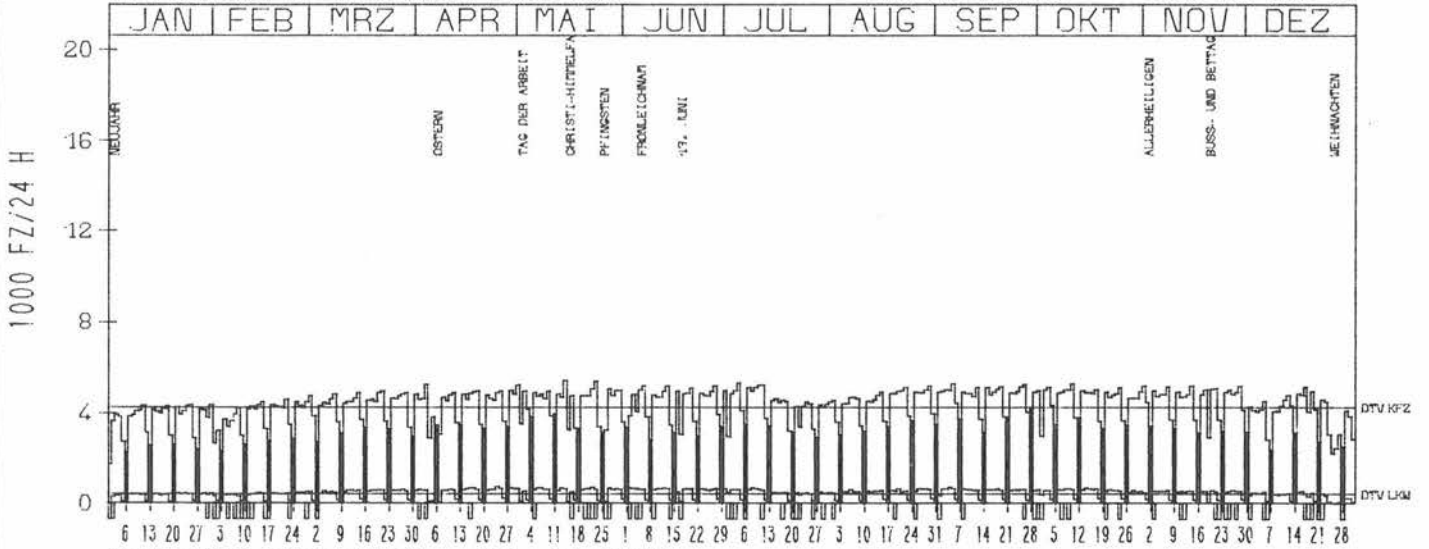
ZST: SCHMABEK
 NR.: 2023 1 145

LAND: SCHLESWIG-HOLSTEIN
 STRASSE: B 206
 KM: 1.6
 NETZKNOTEN:

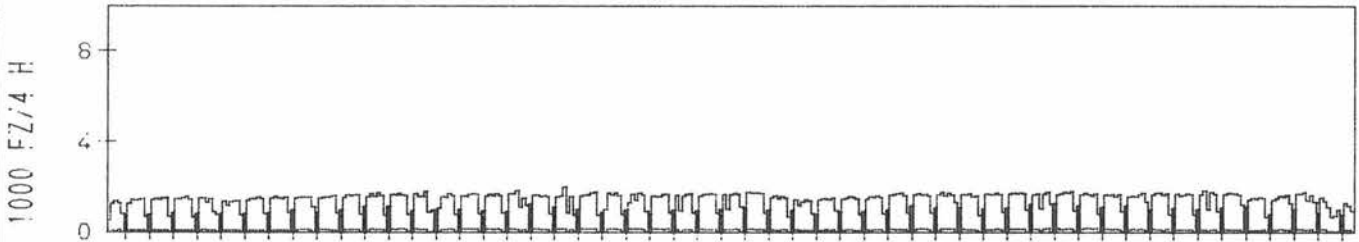
RICHTUNG OST

DTV KFZ 4235
 DTV LKW 404 = 9.55 %
 MAX WERKTAG 5417 MI 14.5
 MAX FER-WKTAG 5304 FR 4.7
 MAX SO+FEITAG 4139 SO 28.9

TAEGLICHE VERKEHRSMENGE



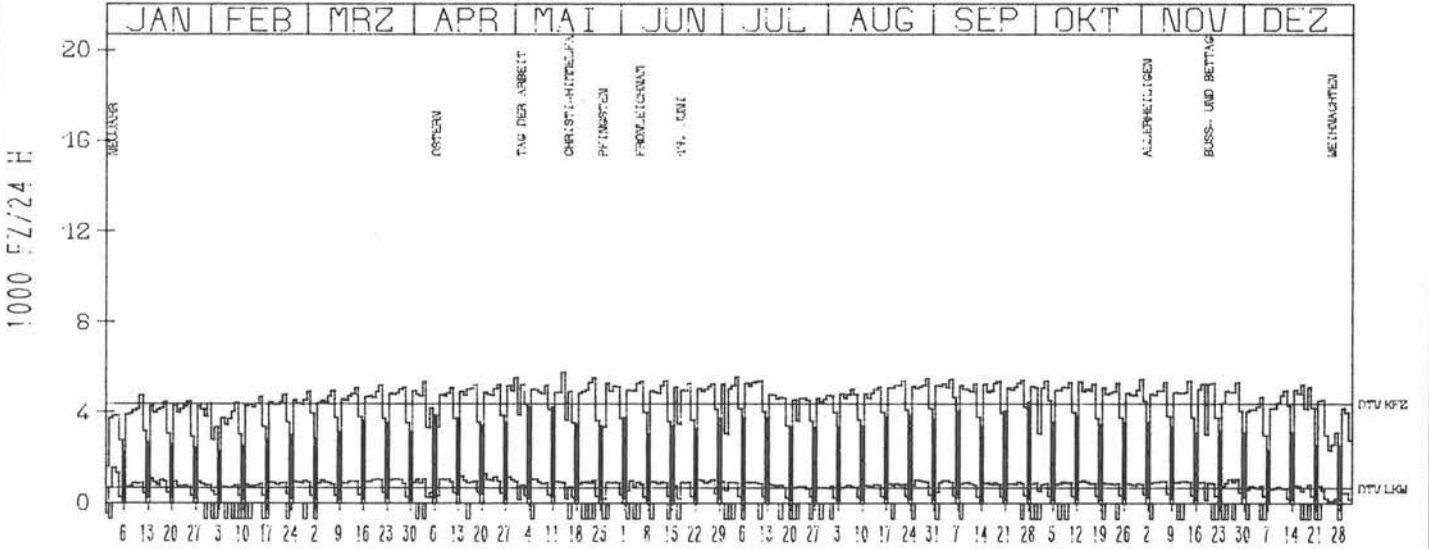
VERKEHRSMENGEN 15-19 UHR



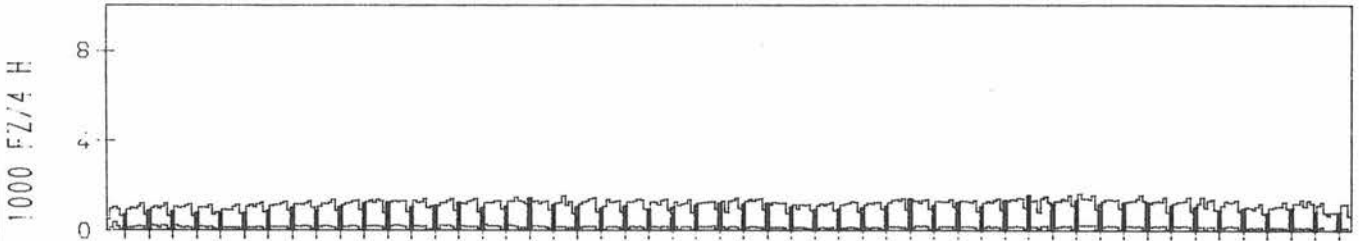
RICHTUNG WEST

DTV KFZ 4419
 DTV LKW 675 = 15.27 %
 MAX WERKTAG 5996 MI 14.5
 MAX FER-WKTAG 5600 FR 4.7
 MAX SO+FEITAG 4478 SO 28.9

TAEGLICHE VERKEHRSMENGE



VERKEHRSMENGEN 15-19 UHR



JAHRESGANGLINIEN 1980

214

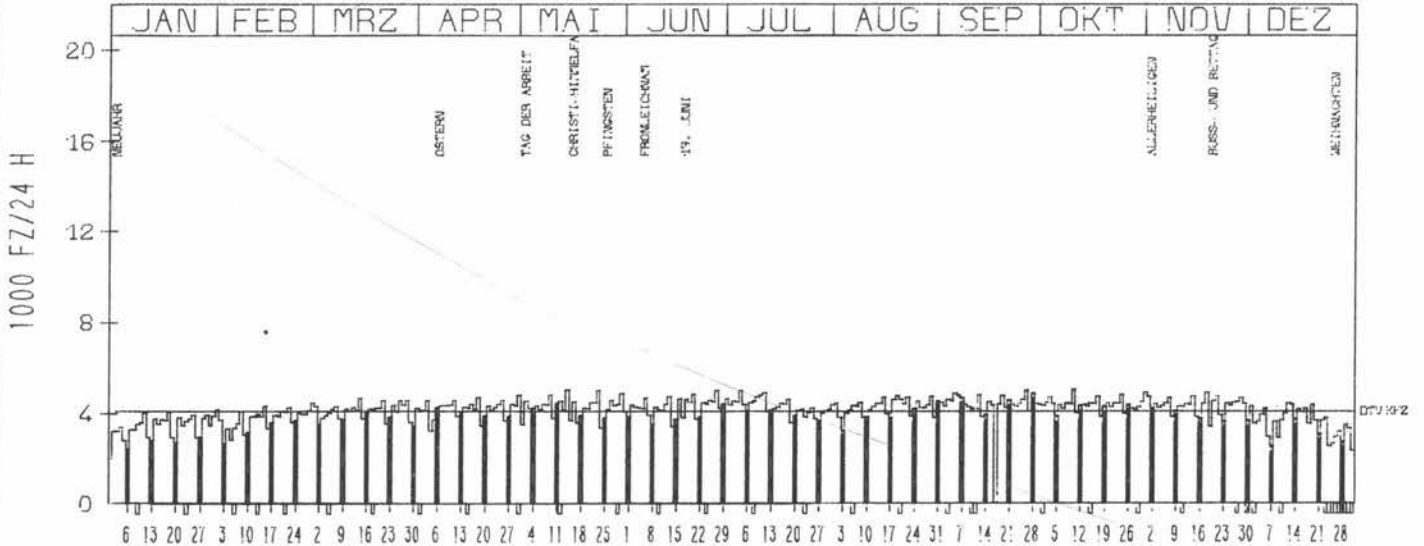
ZST: BAD SEGEBERG
 NR.: 2028 4 803

LAND: SCHLESWIG-HOLSTEIN
 STRASSE: B 206
 KM: 37,8
 NETZKNOTEN:

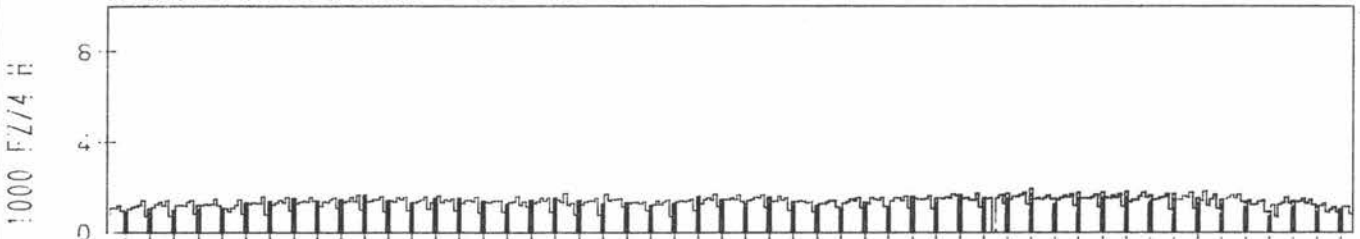
RICHTUNG SÜED

DTV KFZ 4073
 MAX WERKTAG 5028 MI 14ⁿ 5ⁿ
 MAX FER-WKTAG 4987 FR 4ⁿ 7ⁿ
 MAX SO-FEITAG 4864 SO 28ⁿ 9ⁿ

TAEGLICHE VERKEHRSMENGE



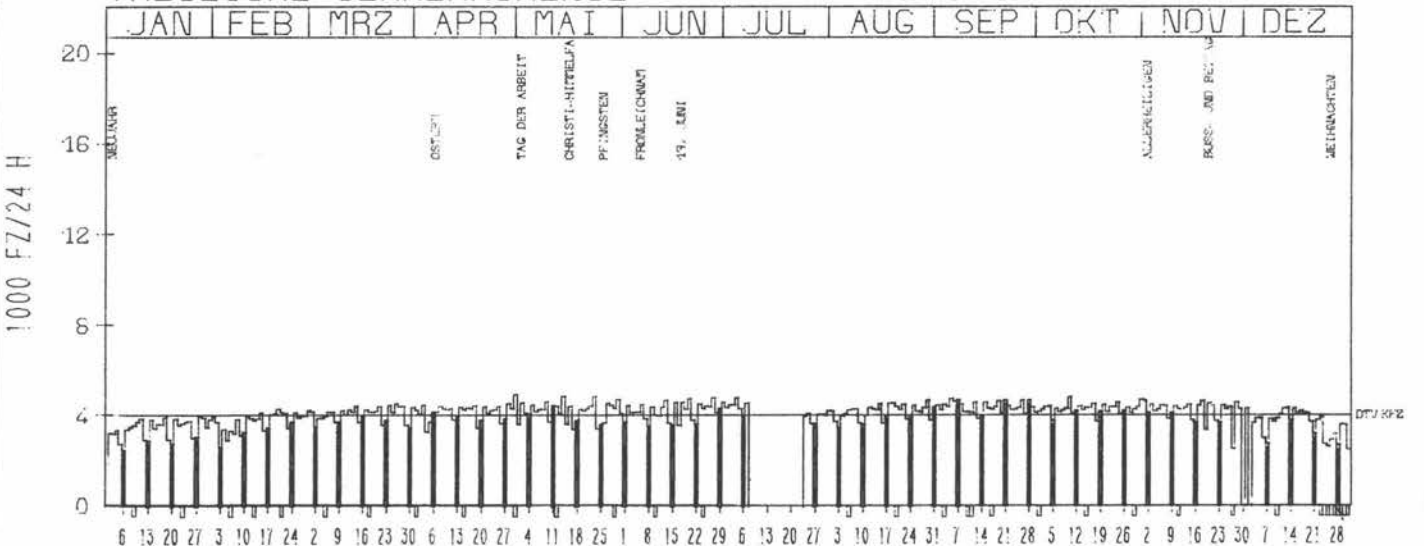
VERKEHRSMENGEN 15-19 UHR




RICHTUNG NÖRD

DTV KFZ 4050
 MAX WERKTAG 4876 MI 14ⁿ 5ⁿ
 MAX FER-WKTAG 4820 FR 4ⁿ 7ⁿ
 MAX SO-FEITAG 4711 SO 7ⁿ 9ⁿ

TAEGLICHE VERKEHRSMENGE



VERKEHRSMENGEN 15-19 UHR



JAHRESGANGLINIEN 1980

215

ZST: FEHMARNSUNDBRUECKE

LAND:
STRASSE:
KM:

SCHLESWIG-HOLSTEIN
B 207
135.6

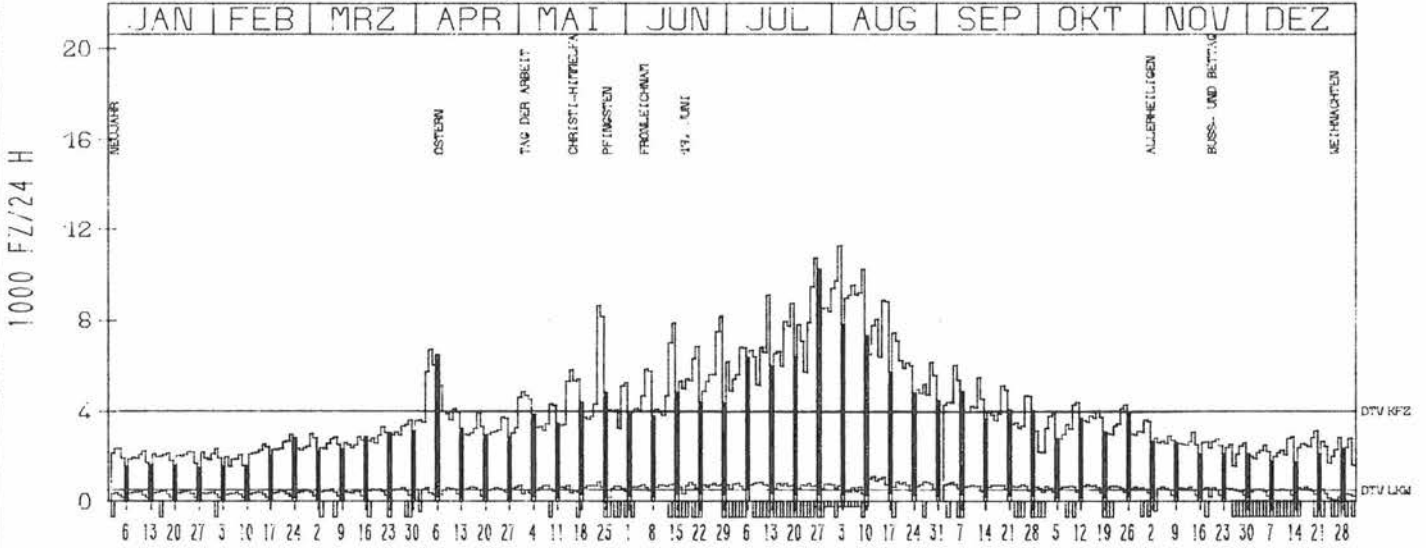
NR.: 1532 1 131

NETZKNOTEN:

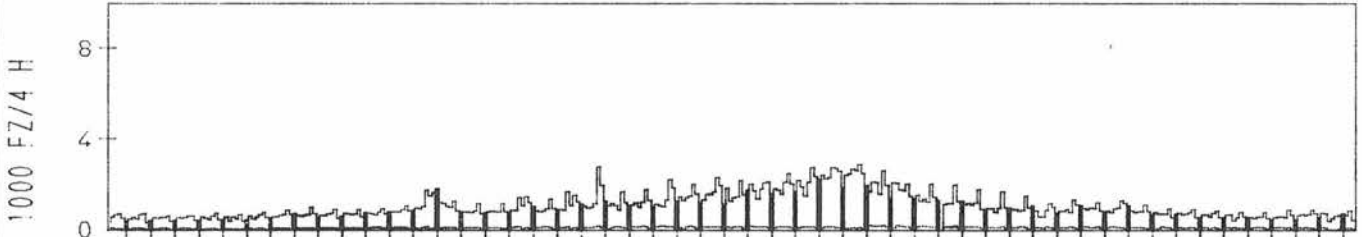
RICHTUNG NÖRD

DTV KFZ 3984
DTV LKW 500 = 12.55 %
MAX WERKTAG 8638 FR 23.5
MAX FER-WKTAG 11270 SA 2.8
MAX SO+FEITAG 7803 SO 3.8

TAEGLICHE VERKEHRSMENGE



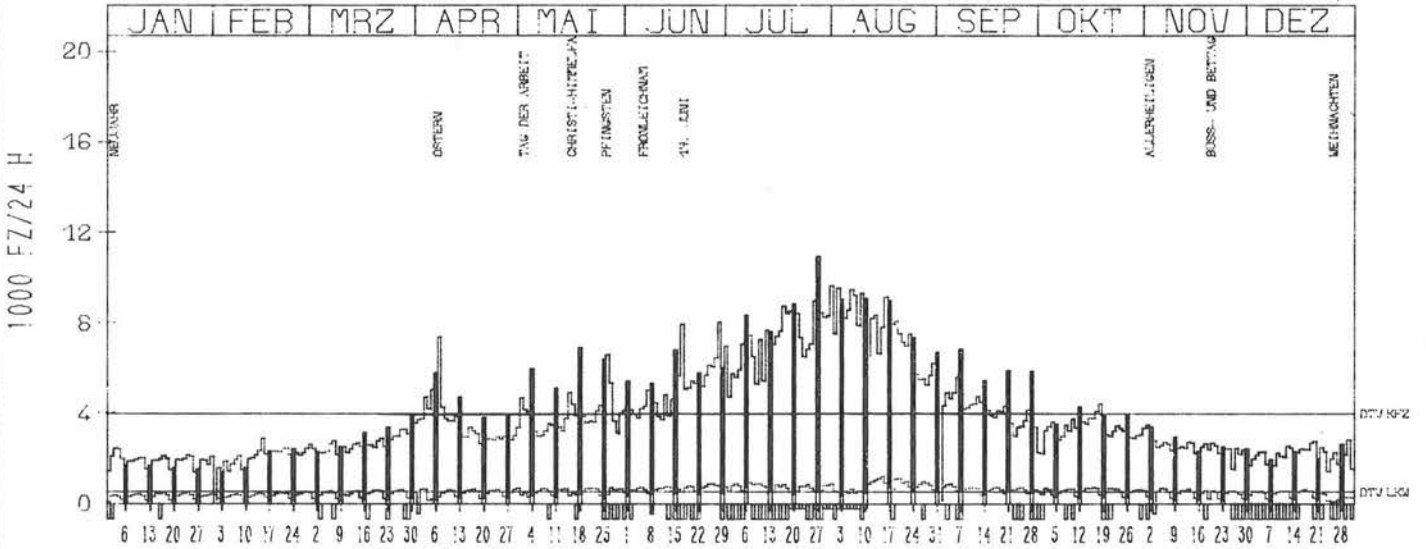
VERKEHRSMENGEN 15-19 UHR



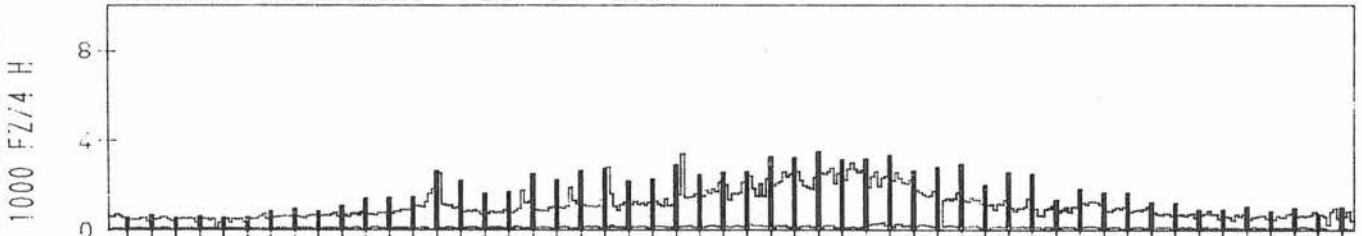
RICHTUNG SÜED

DTV KFZ 3975
DTV LKW 511 = 12.84 %
MAX WERKTAG 5319 DI 27.5
MAX FER-WKTAG 9662 DO 31.7
MAX SO+FEITAG 9075 SO 10.8

TAEGLICHE VERKEHRSMENGE



VERKEHRSMENGEN 15-19 UHR



JAHRESGANGLINIEN 1980

216

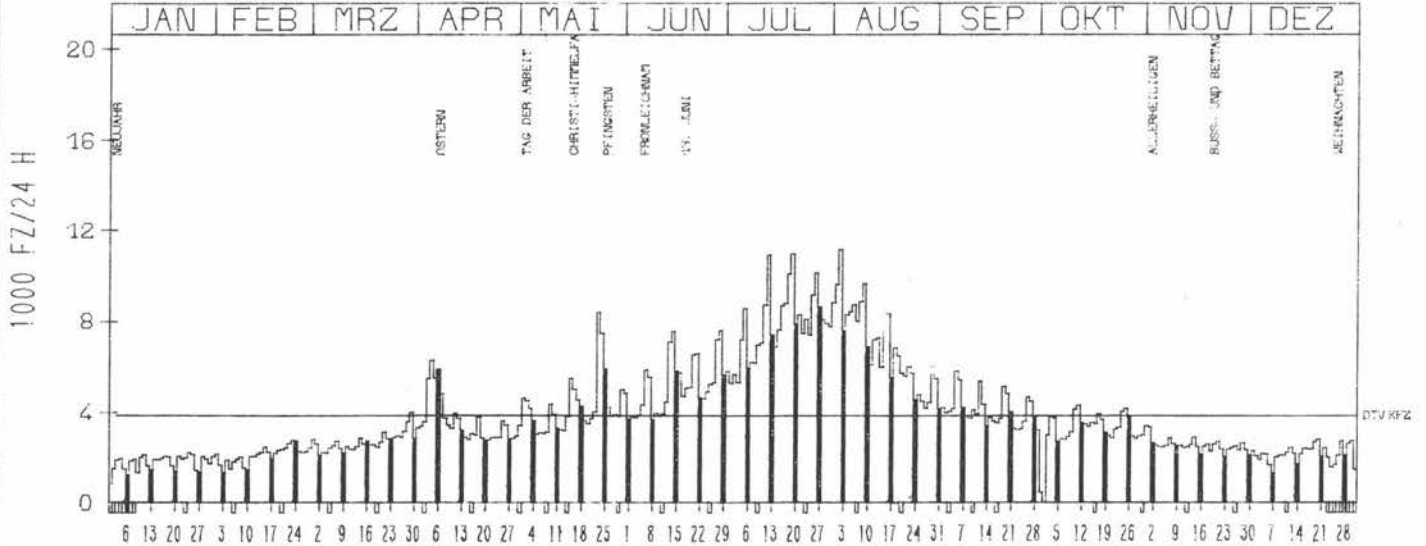
ZST: GRÖSSENBRÖDE
 NR.: 1632 4 801

LAND: SCHLESWIG-HOLSTEIN
 STRASSE: B 207
 KM: 127,3
 NETZKNOTEN:

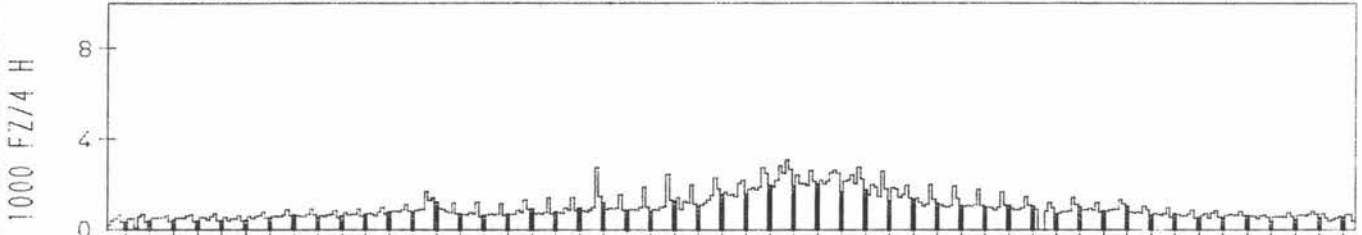
RICHTUNG NÖRD

DTV KFZ 3859
 MAX WERKTAG 8387 FR 23^a 5ⁿ
 MAX FER-WKTAG 11151 SA 2^a 8ⁿ
 MAX SO+FEITAG 8603 SO 27^a 7ⁿ

TÄGLICHE VERKEHRSMENGE



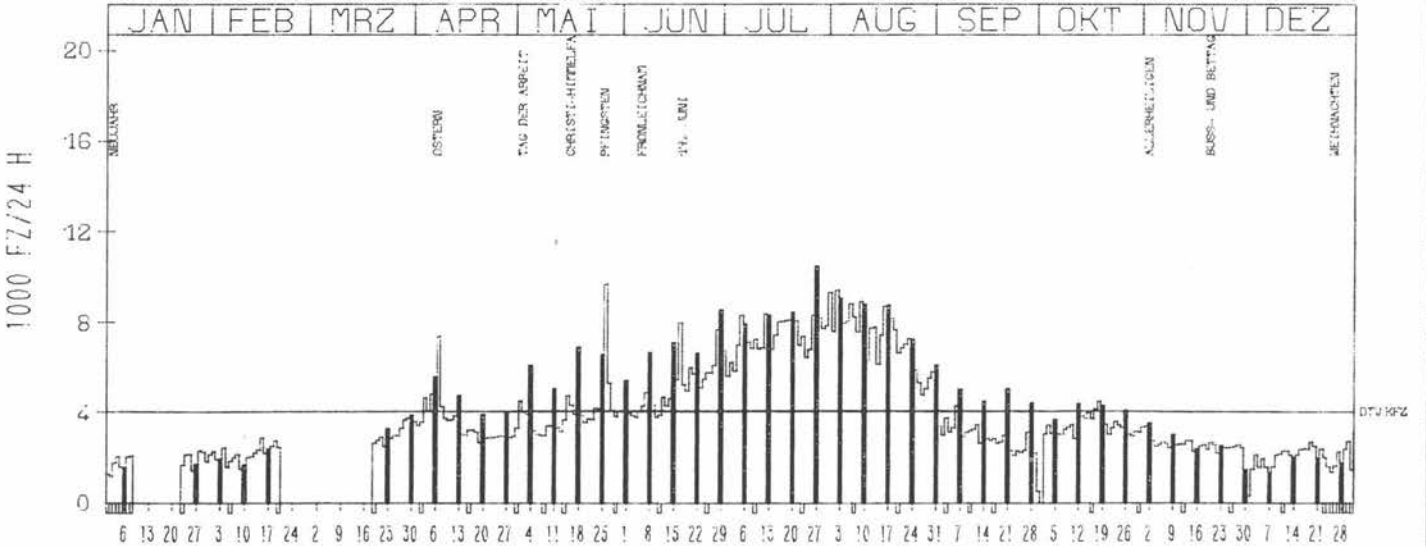
VERKEHRSMENGEN 15-19 UHR



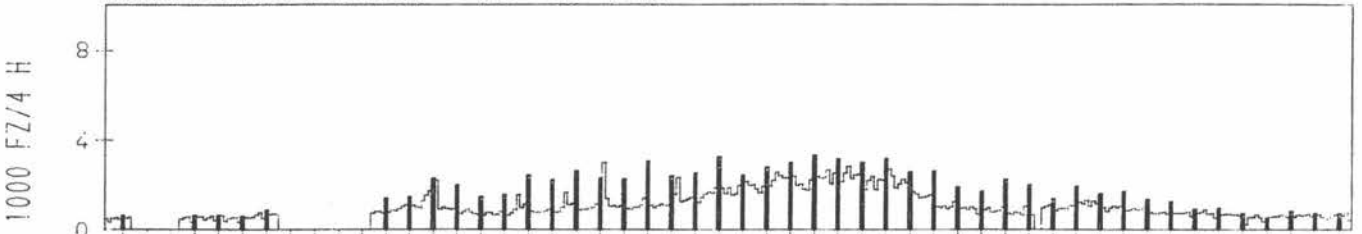
RICHTUNG SÜED

DTV KFZ 4061
 MAX WERKTAG 5437 MO 16^a 6ⁿ
 MAX FER-WKTAG 9411 SA 2^a 8ⁿ
 MAX SO+FEITAG 10491 SO 27^a 7ⁿ

TÄGLICHE VERKEHRSMENGE



VERKEHRSMENGEN 15-19 UHR



JAHRESGANGLINIEN 1980

217

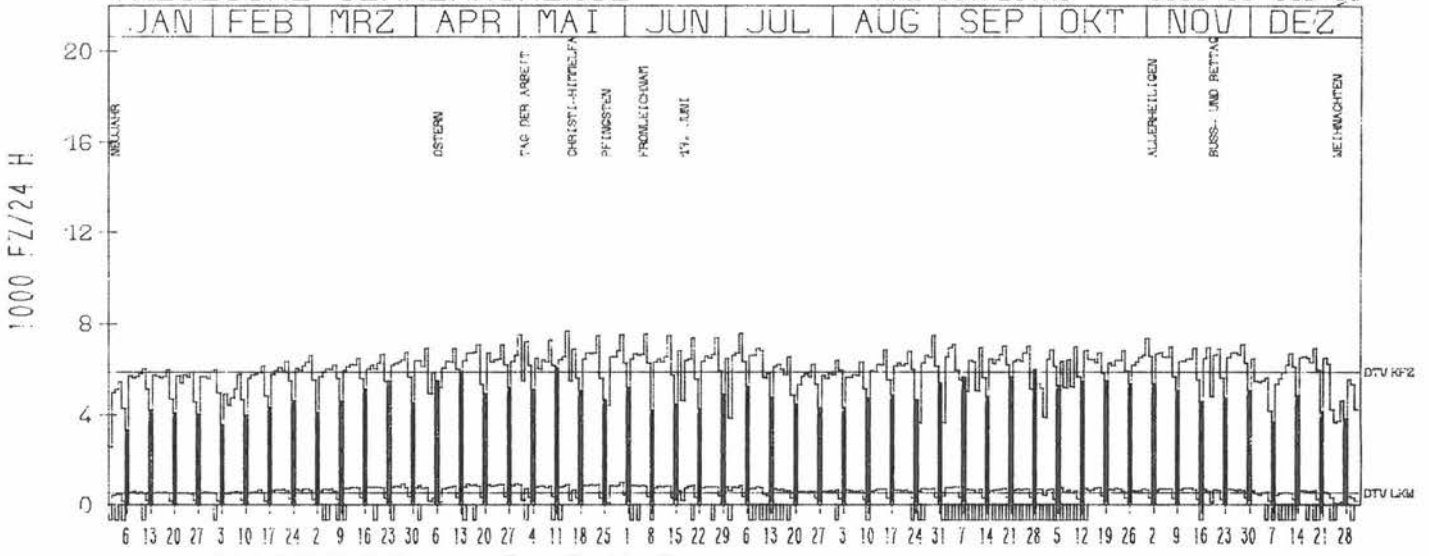
ZST: NEUBÖERNSEN
 NR.: 2527 1 138

LAND: SCHLESWIG-HOLSTEIN
 STRASSE: B 207
 KM: 22,5
 NETZKNOTEN:

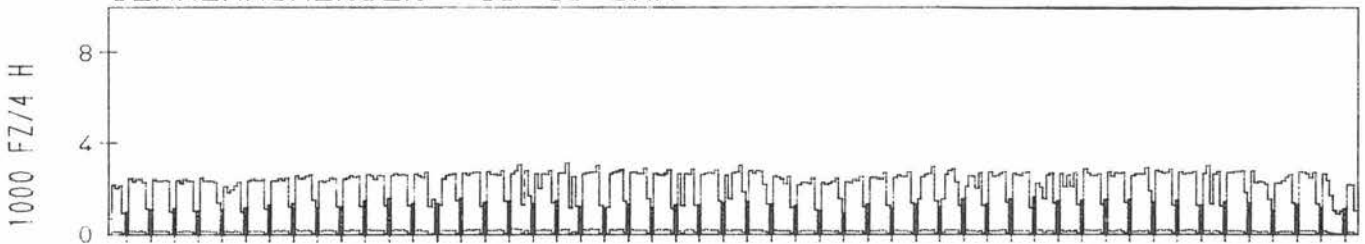
RICHTUNG OST

DTV KFZ 5849
 DTV LKW 523 = 8,94%
 MAX WERKTAG 7648 MI 14,5
 MAX FER-WKTAG 7543 FR 4,3
 MAX SO+FEITAG 6030 SO 11,5

TAEGLICHE VERKEHRSMENGE



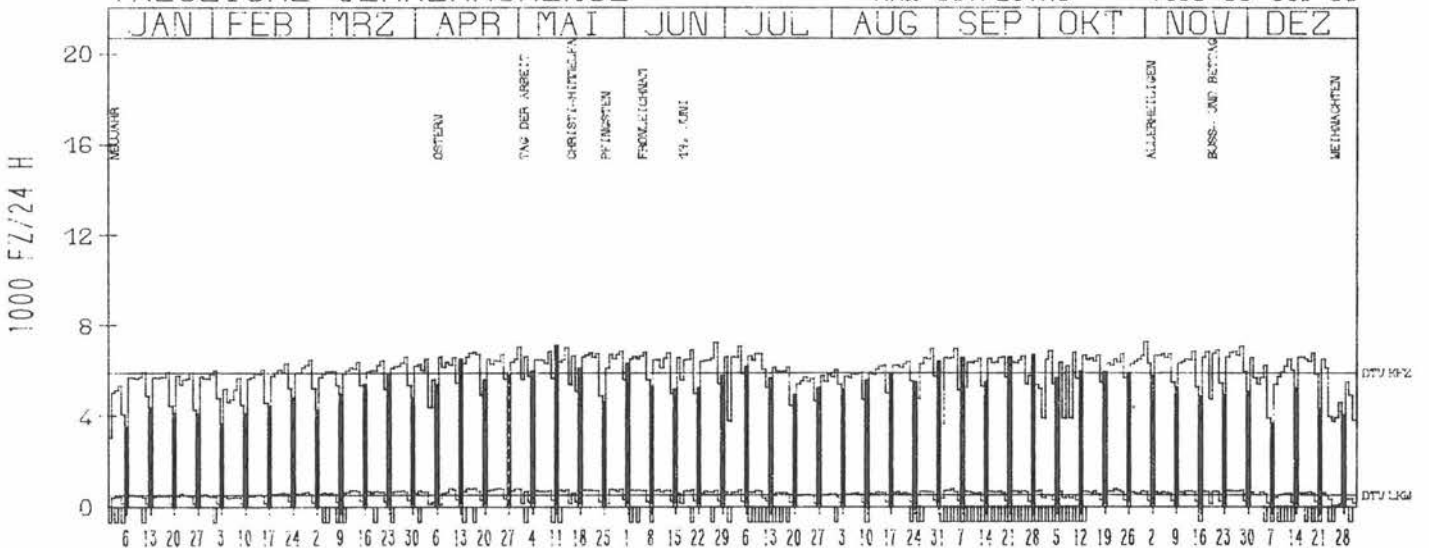
VERKEHRSMENGEN 15-19 UHR




RICHTUNG WEST

DTV KFZ 5874
 DTV LKW 474 = 8,07%
 MAX WERKTAG 7286 FR 31,10
 MAX FER-WKTAG 7263 FR 29,6
 MAX SO+FEITAG 7103 SO 11,5

TAEGLICHE VERKEHRSMENGE



VERKEHRSMENGEN 15-19 UHR



JAHRESGANGLINIEN 1980

218

ZST: MÖRSEE
NR.: 1726 1 116

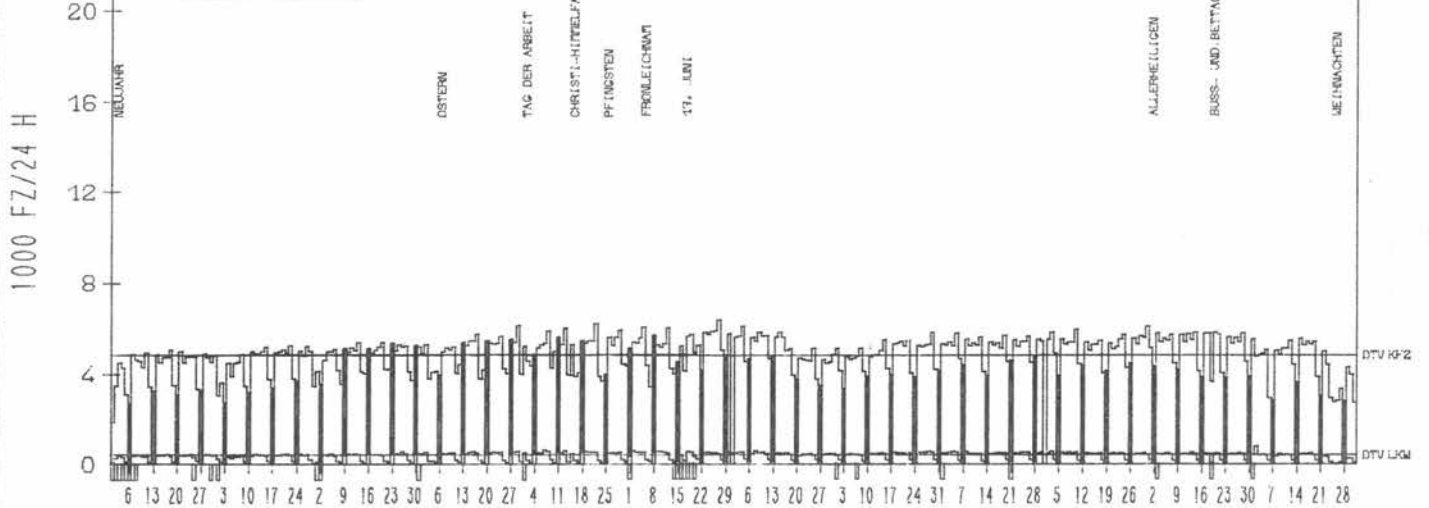
LAND: SCHLESWIG-HOLSTEIN
STRASSE: B 404
KM: 5,4
NETZKNOTEN:

RICHTUNG NÖRD

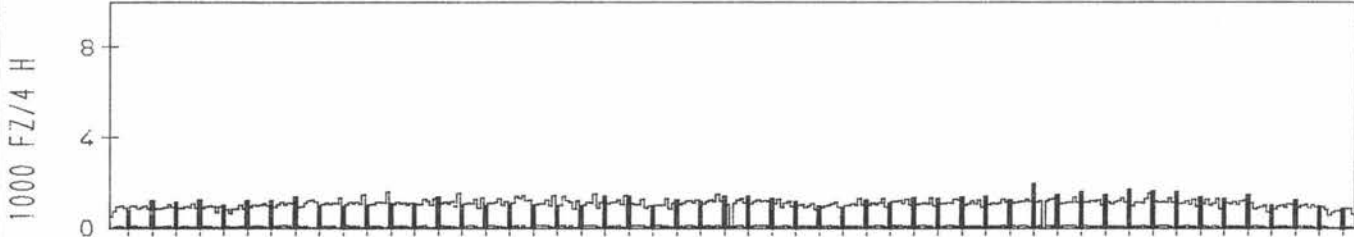
DTV KFZ 4786
DTV LKW 368 = 7,69 %
MAX WERKTAG 6209 DO 22,5 %
MAX FER-WKTAG 6309 FR 27,6 %
MAX SO+FEITAG 5637 SO 8,6 %

TÄGLICHE VERKEHRSMENGE

JAN	FEB	MRZ	APR	MAI	JUN	JUL	AUG	SEP	OKT	NOV	DEZ
-----	-----	-----	-----	-----	-----	-----	-----	-----	-----	-----	-----



VERKEHRSMENGEN 15-19 UHR

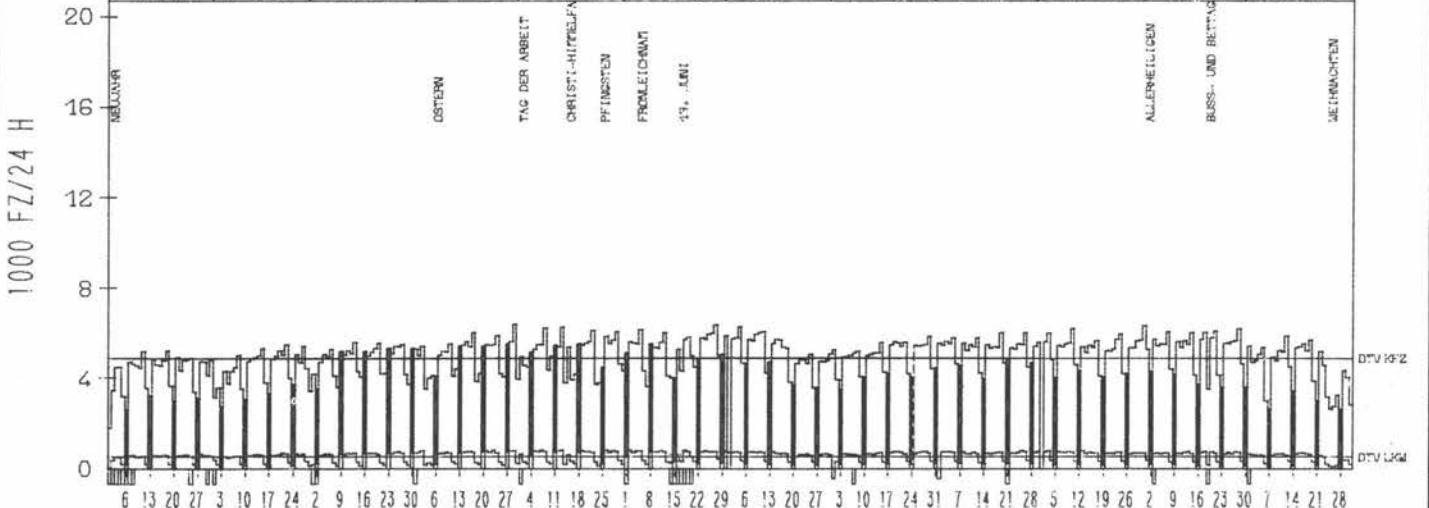


RICHTUNG SÜED

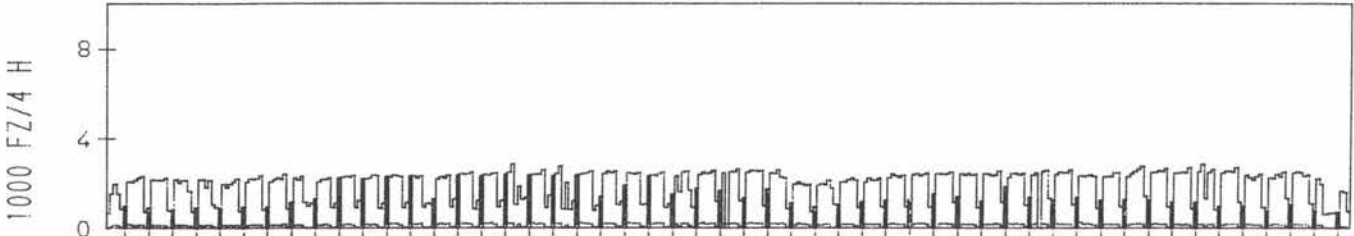
DTV KFZ 4873
DTV LKW 524 = 10,74 %
MAX WERKTAG 6387 DI 29,4 %
MAX FER-WKTAG 6356 FR 27,6 %
MAX SO+FEITAG 5862 MO 26,5 %

TÄGLICHE VERKEHRSMENGE

JAN	FEB	MRZ	APR	MAI	JUN	JUL	AUG	SEP	OKT	NOV	DEZ
-----	-----	-----	-----	-----	-----	-----	-----	-----	-----	-----	-----



VERKEHRSMENGEN 15-19 UHR



JAHRESGANGLINIEN 1980

219

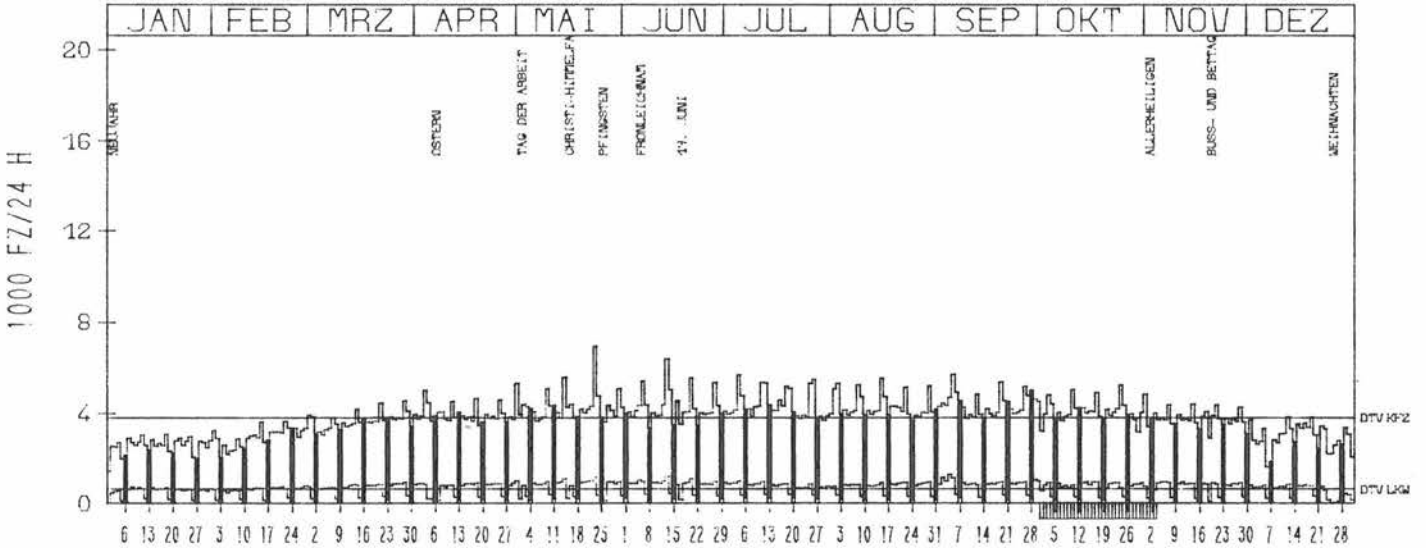
ZST: BARGTEHEIDE
 NR.: 2227 4 701

LAND: SCHLESWIG-HOLSTEIN
 STRASSE: B 404
 KM: 69,8
 NETZKNOTEN:

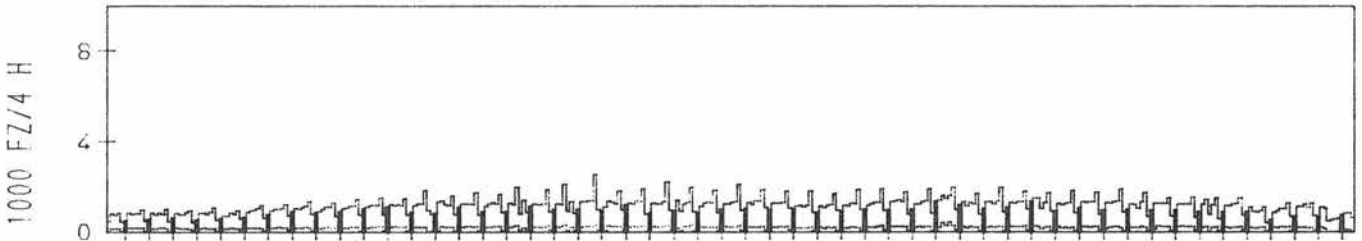
RICHTUNG NÖRD

DTV KFZ 3775
 DTV LKW 620 = 16,41 %
 MAX WERKTAG 6905 FR 23,5
 MAX FER-WKTAG 5683 FR 5,9
 MAX SO+FEITAG 4967 SO 28,9

TÄGLICHE VERKEHRSMENGE



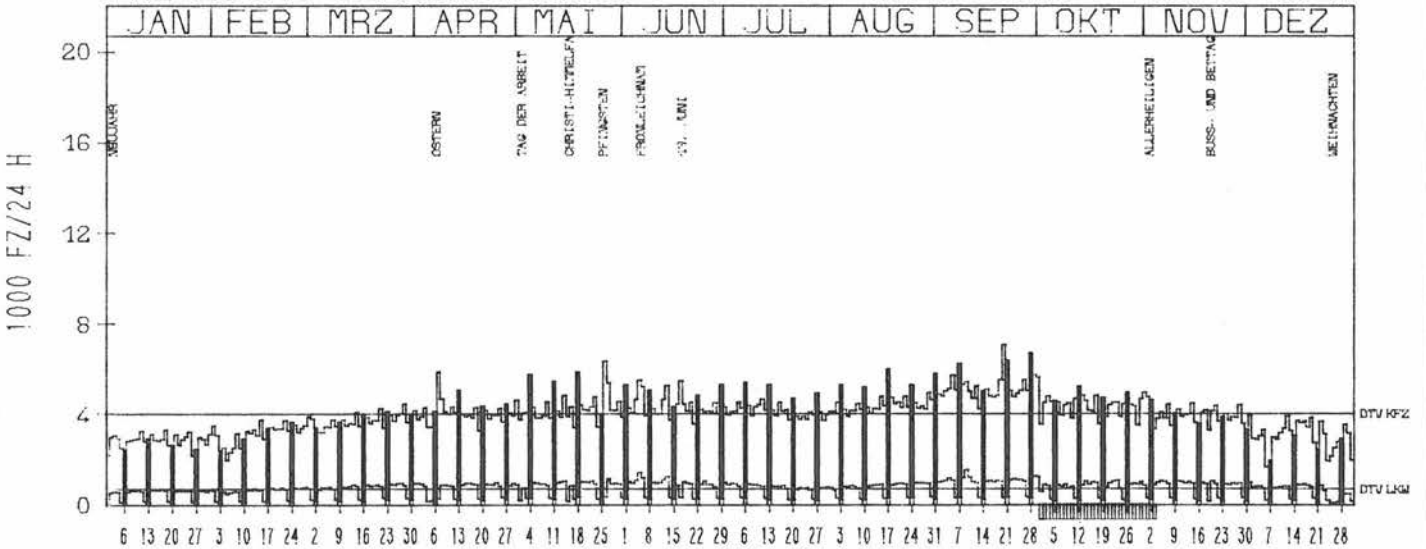
VERKEHRSMENGEN 15-19 UHR



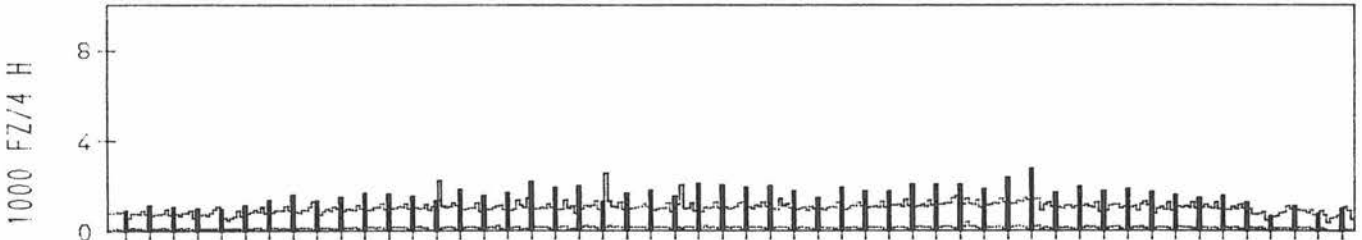
RICHTUNG SÜED

DTV KFZ 3969
 DTV LKW 657 = 16,56 %
 MAX WERKTAG 7039 SA 20,9
 MAX FER-WKTAG 5688 FR 5,9
 MAX SO+FEITAG 6683 SO 28,9

TÄGLICHE VERKEHRSMENGE



VERKEHRSMENGEN 15-19 UHR



JAHRESGANGLINIEN 1980

220

ZST: TRITTAU

LAND: SCHLESWIG-HOLSTEIN

NR.: 2328 4 804

STRASSE: B 404

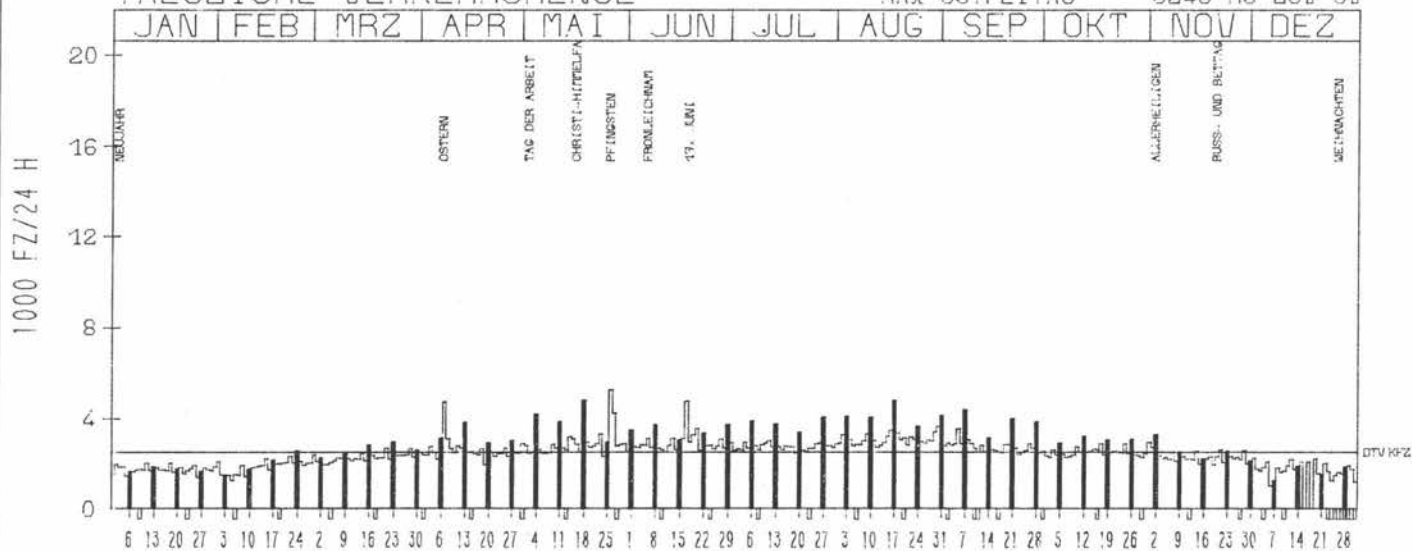
KM: 77,8

NETZKNOTEN:


RICHTUNG NÖRD

DTV KFZ 2530
 MAX WERKTAG 4204 DI 27^a 5^a
 MAX FER-WKTAG 3658 SA 30^a 6^a
 MAX SO+FEITAG 5248 MO 26^a 5^a

TAEGLICHE VERKEHRSMENGE



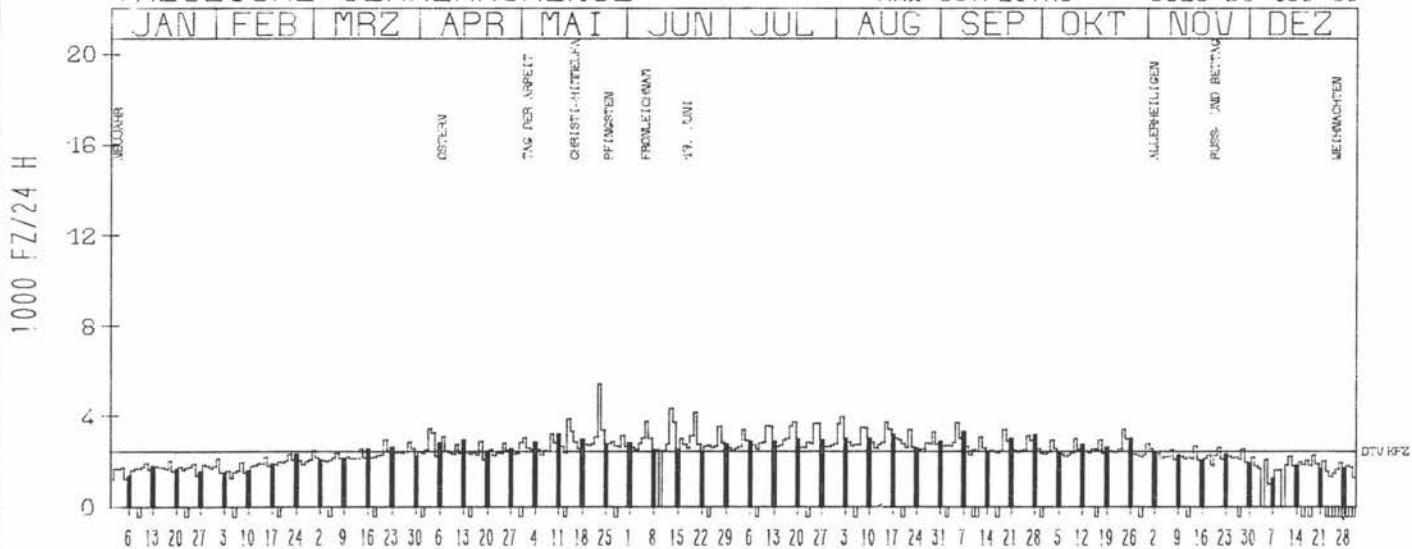
VERKEHRSMENGEN 15-19 UHR



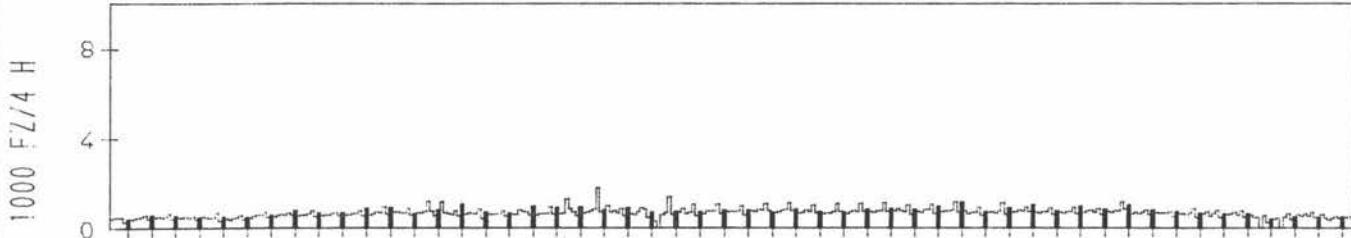
RICHTUNG SUED

DTV KFZ 2457
 MAX WERKTAG 5406 FR 23^a 5^a
 MAX FER-WKTAG 4189 FR 20^a 6^a
 MAX SO+FEITAG 3328 DO 15^a 5^a

TAEGLICHE VERKEHRSMENGE



VERKEHRSMENGEN 15-19 UHR



JAHRESGANGLINIEN 1980

221

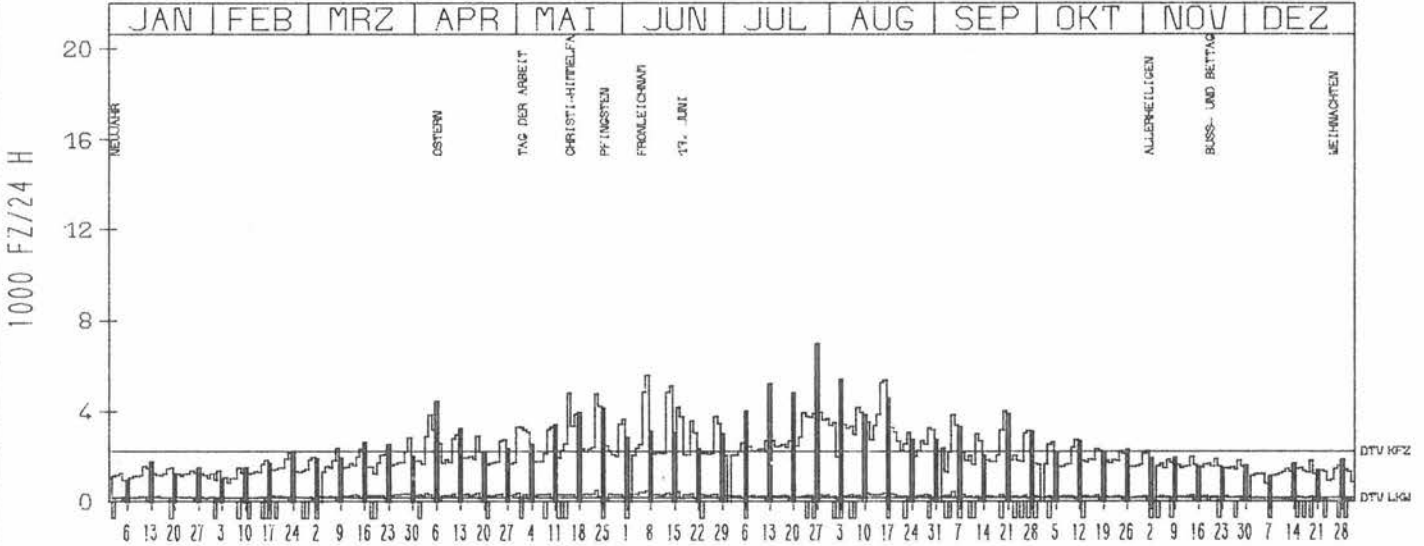
ZST. UNTERSTEENRADE
NR.: 1929 1 151

LAND: SCHLESWIG-HOLSTEIN
STRASSE: B 432
KM: 73.9
NETZKNOTEN:

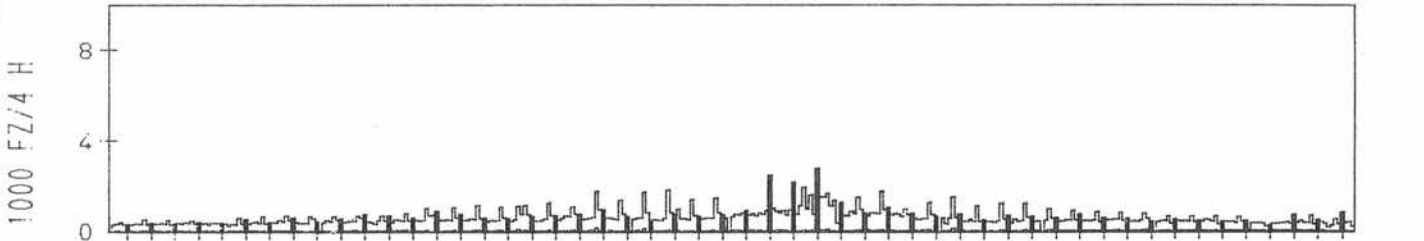
RICHTUNG WEST

DTV KFZ	2272	
DTV LKW	219	= 9.65 %
MAX WERKTAG	5608	SA 7. 6.
MAX FER-WKTAG	5432	SA 16. 8.
MAX SO+FEITAG	7008	SO 27. 7.

TAEGLICHE VERKEHRSMENGE



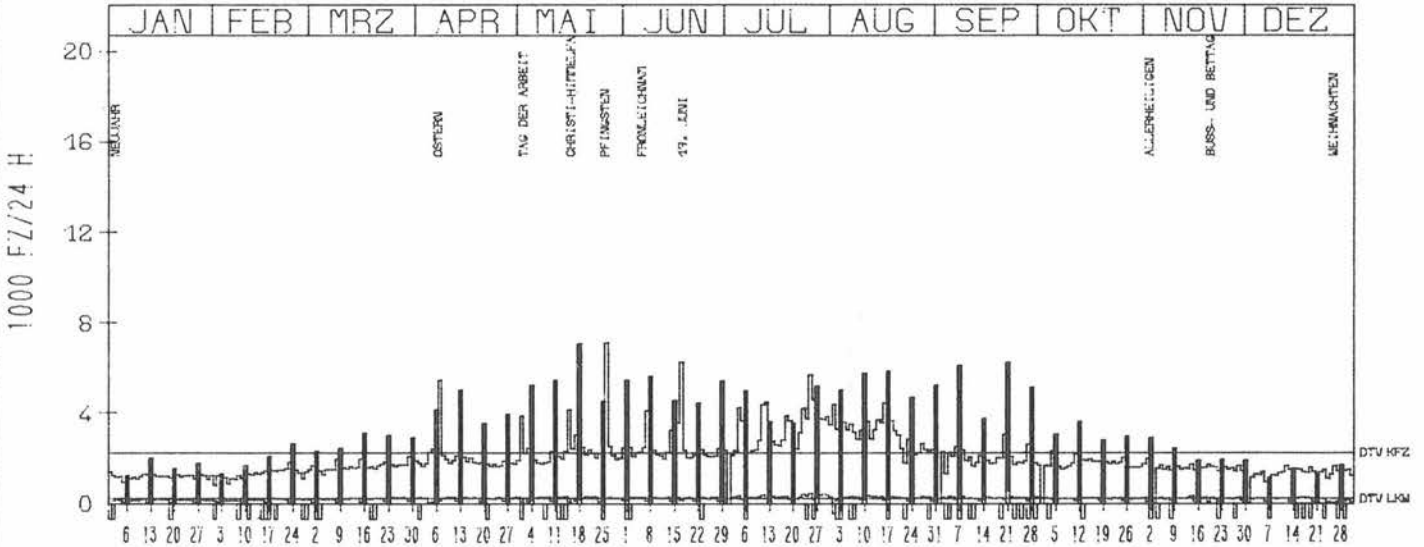
VERKEHRSMENGEN 15-19 UHR



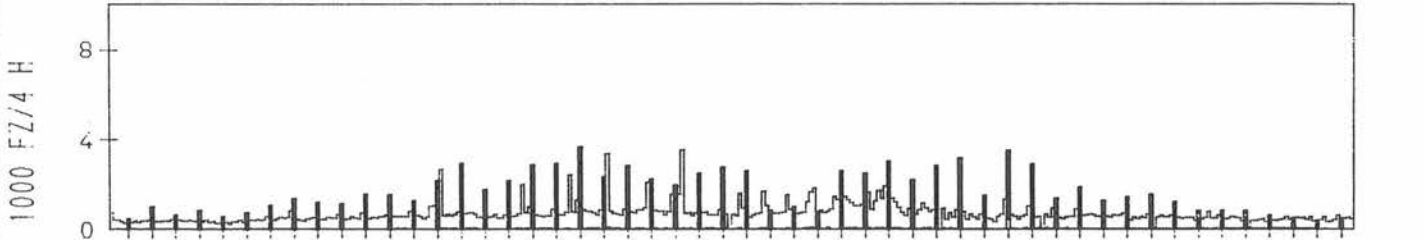
RICHTUNG OST

DTV KFZ	2263	
DTV LKW	201	= 8.89 %
MAX WERKTAG	4131	SA 7. 6.
MAX FER-WKTAG	5681	FR 25. 7.
MAX SO+FEITAG	7127	MO 26. 5.

TAEGLICHE VERKEHRSMENGE



VERKEHRSMENGEN 15-19 UHR



JAHRESGANGLINIEN 1980

222

ZST: MERKENDORF

NR.: 1831 1 122

LAND:

STRASSE:

KM:

NETZKNOTEN:

SCHLESWIG-HOLSTEIN

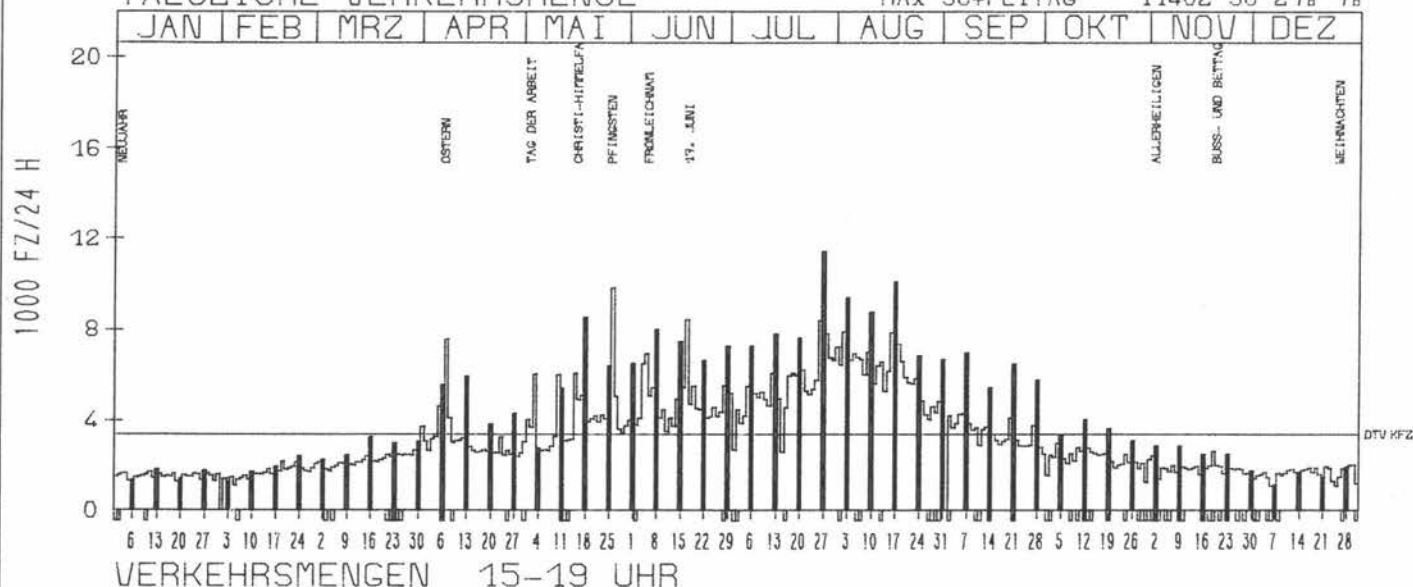
B 501

1.4

RICHTUNG OST

TAEGLICHE VERKEHRSMENGE


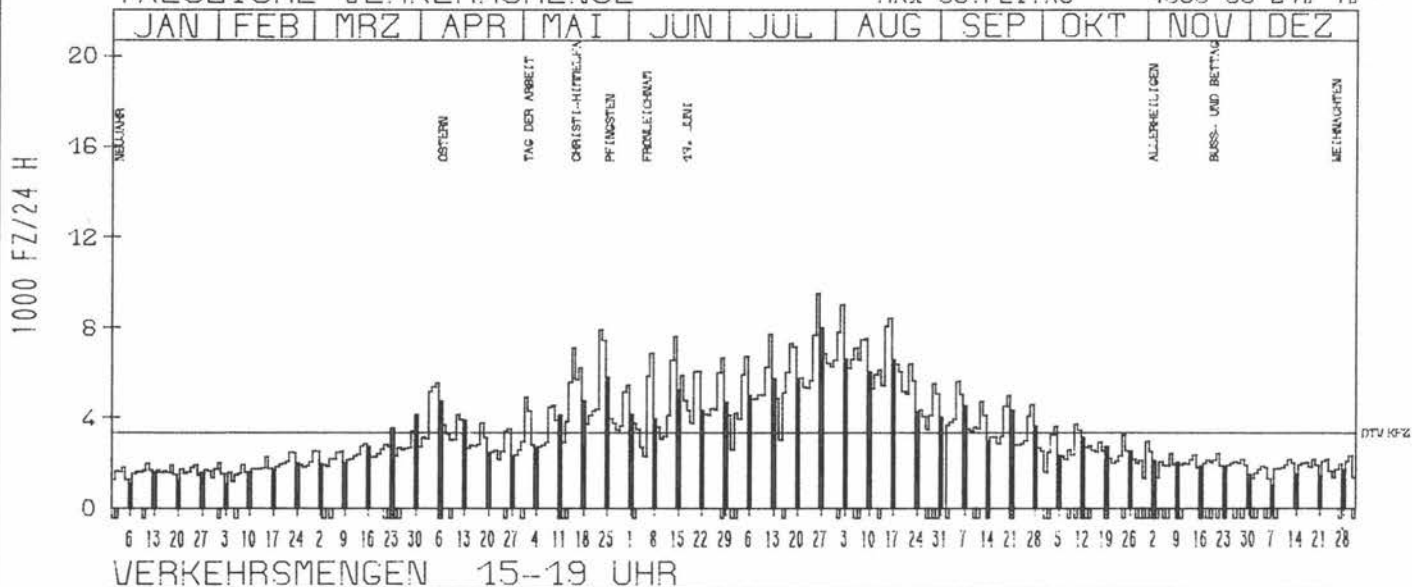
DTV KFZ 3390
 MAX WERKTAG 6912 DO 5. 6.
 MAX FER-WKTAG 8379 SA 26. 7.
 MAX SO+FEITAG 11402 SO 27. 7.



RICHTUNG WEST

TAEGLICHE VERKEHRSMENGE

DTV KFZ 3362
 MAX WERKTAG 7925 FR 23. 5.
 MAX FER-WKTAG 9511 SA 26. 7.
 MAX SO+FEITAG 7989 SO 27. 7.



JAHRESGANGLINIEN 1980

223

ZST: KIEL-HÖLTENAU 2

LAND: SCHLESWIG-HOLSTEIN

NR.: 1626 1 112

STRASSE: B 503

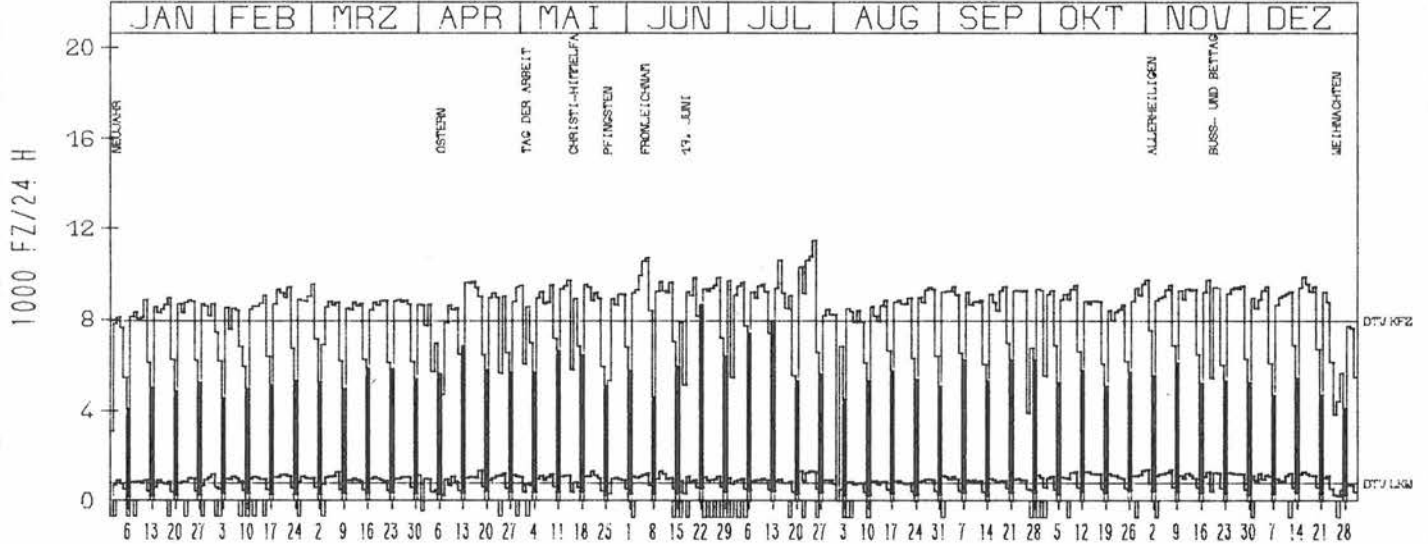
KM: 23,5

NETZKNOTEN:

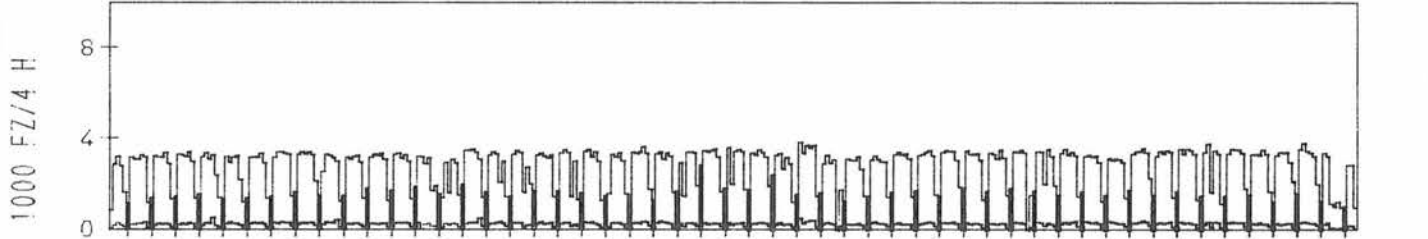
RICHTUNG NÖRD

DTV KFZ 7978
 DTV LKW 824 = 10,33 %
 MAX WERKTAG 10765 FR 6, 6, 6
 MAX FER-WKTAG 11523 FR 25, 7, 6
 MAX SO+FEITAG 8681 SO 22, 6, 6

TÄGLICHE VERKEHRSMENGE



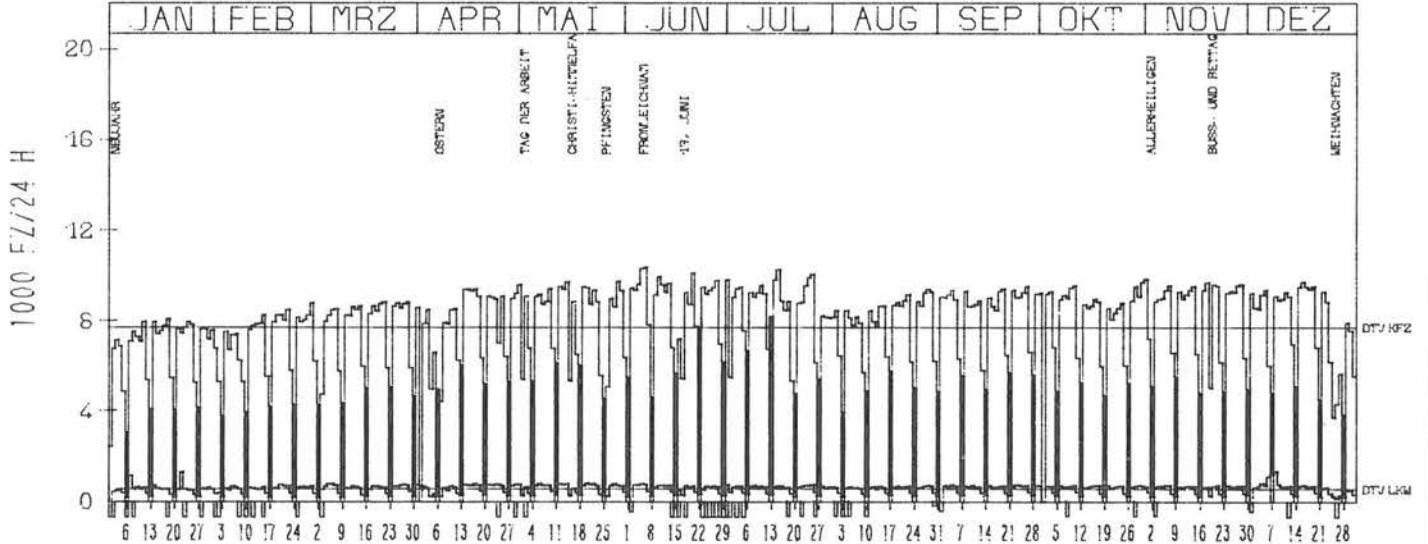
VERKEHRSMENGEN 15-19 UHR



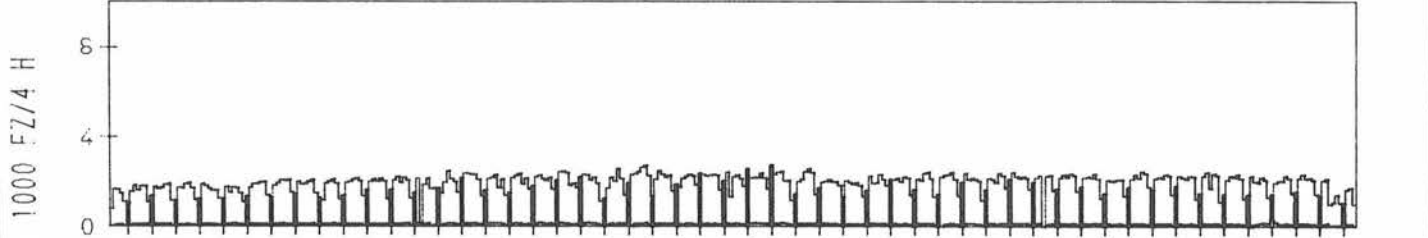
RICHTUNG SÜED

DTV KFZ 7701
 DTV LKW 556 = 7,22 %
 MAX WERKTAG 10360 FR 6, 6, 6
 MAX FER-WKTAG 10206 DI 15, 7, 6
 MAX SO+FEITAG 8152 SO 13, 7, 6

TÄGLICHE VERKEHRSMENGE



VERKEHRSMENGEN 15-19 UHR



JAHRESGANGLINIEN 1980

224

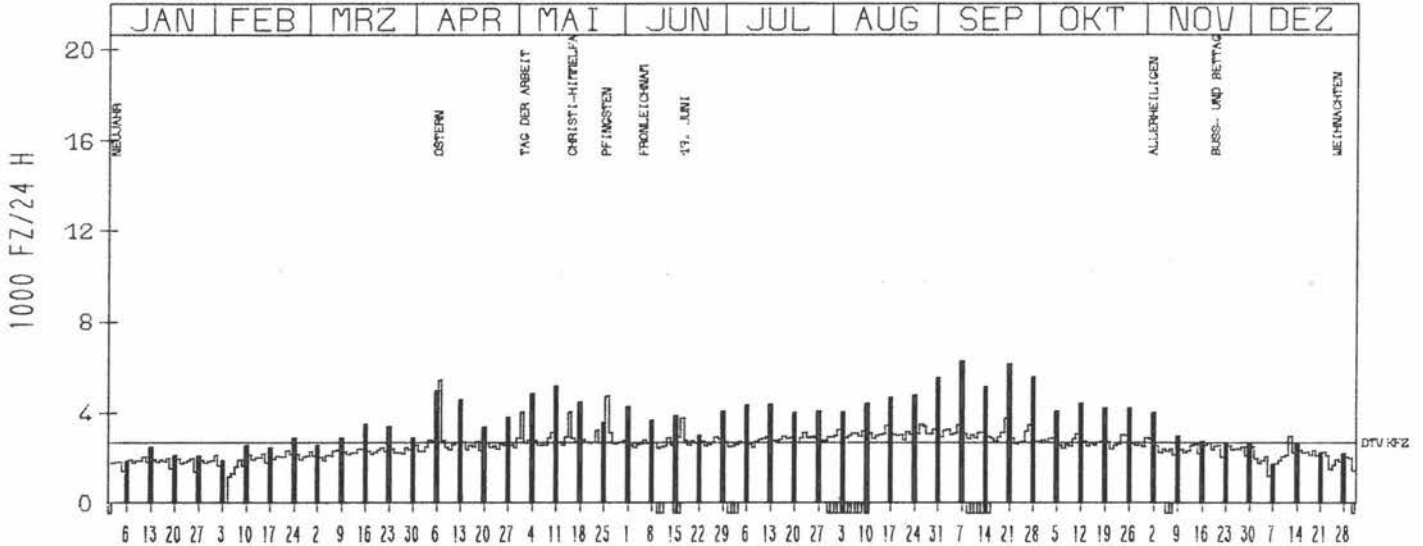
ZST: TRELDER BERG 1
NR.: 2624 3 320

LAND: NIEDERSACHSEN
STRASSE: B 3
KM: 85.2
NETZKNOTEN:

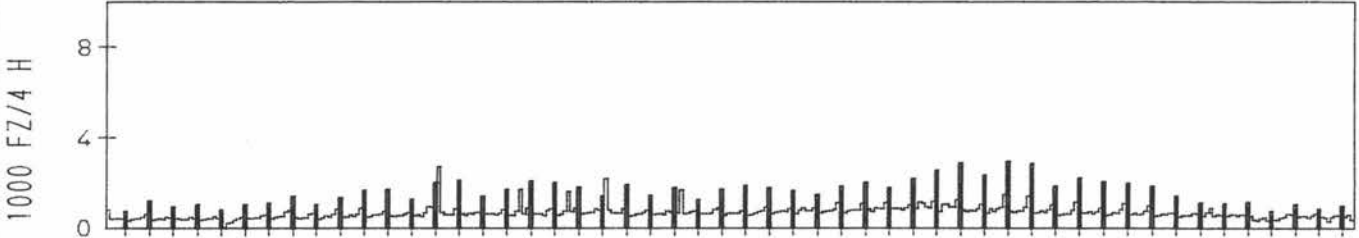
RICHTUNG NÖRD

DTV KFZ 2683
MAX WERKTAG 3739 SA 20. 9.
MAX FER-WKTAG 3474 DI 26. 8.
MAX SO+FEITAG 6266 SO 7. 9.

TÄGLICHE VERKEHRSMENGE



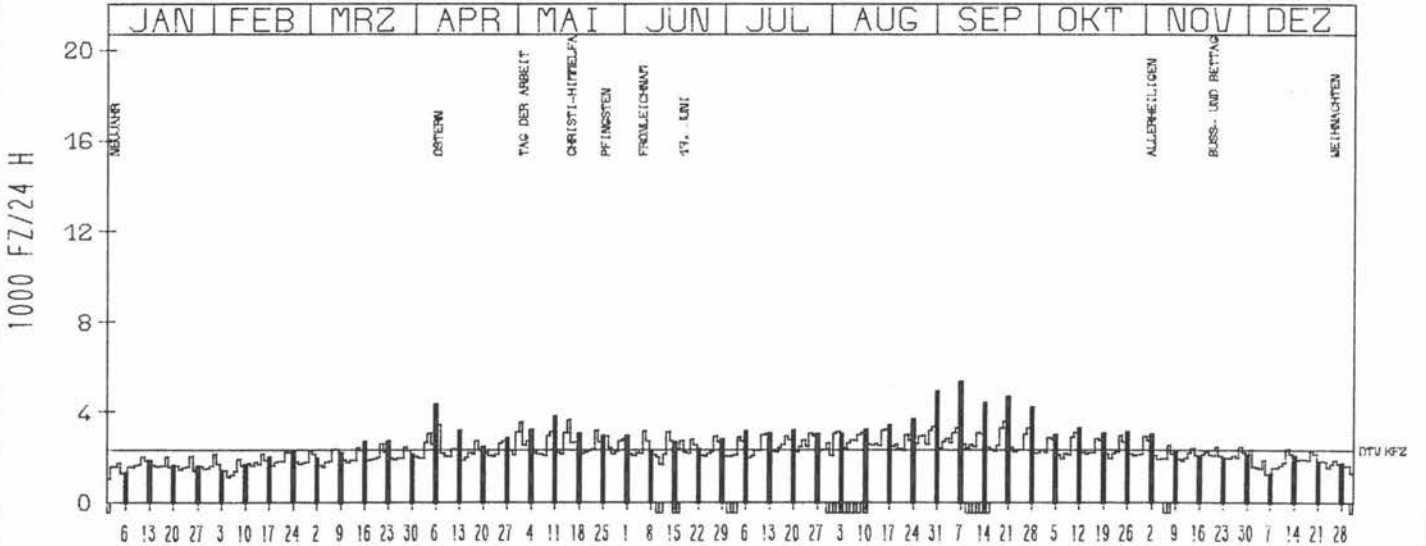
VERKEHRSMENGEN 15-19 UHR



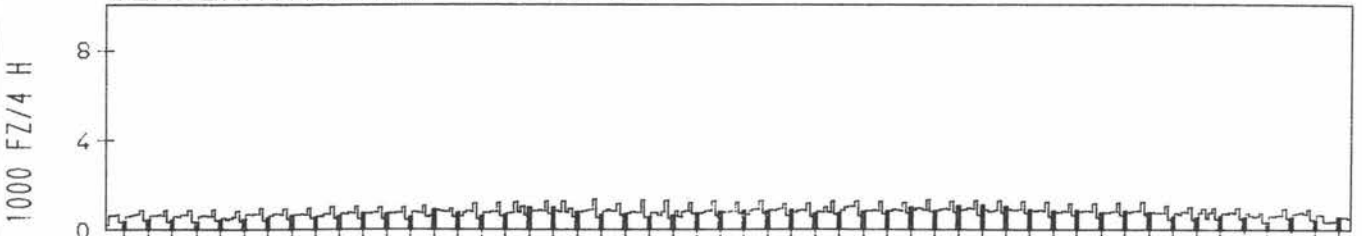
RICHTUNG SÜED

DTV KFZ 2337
MAX WERKTAG 3606 SA 20. 9.
MAX FER-WKTAG 3392 SA 30. 8.
MAX SO+FEITAG 5396 SO 7. 9.

TÄGLICHE VERKEHRSMENGE



VERKEHRSMENGEN 15-19 UHR



JAHRESGANGLINIEN 1980

225

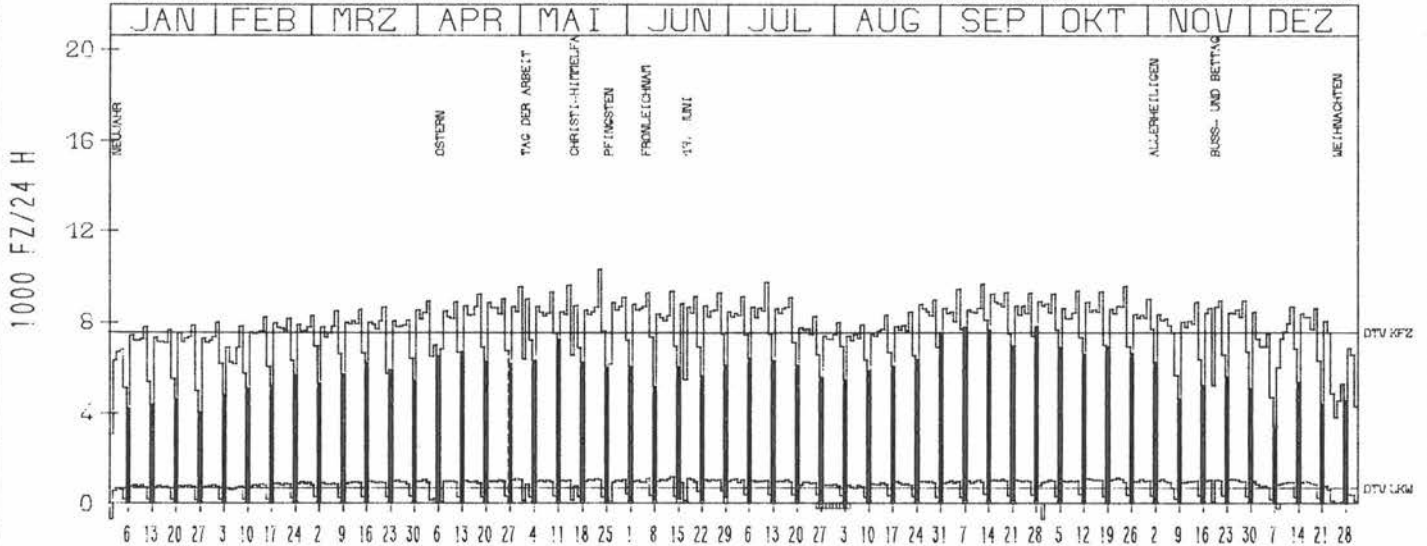
ZST: WESTERCELLE
 NR.: 3426 3 324

LAND: NIEDERSACHSEN
 STRASSE: B 3
 KM: 36,4
 NETZKNOTEN:

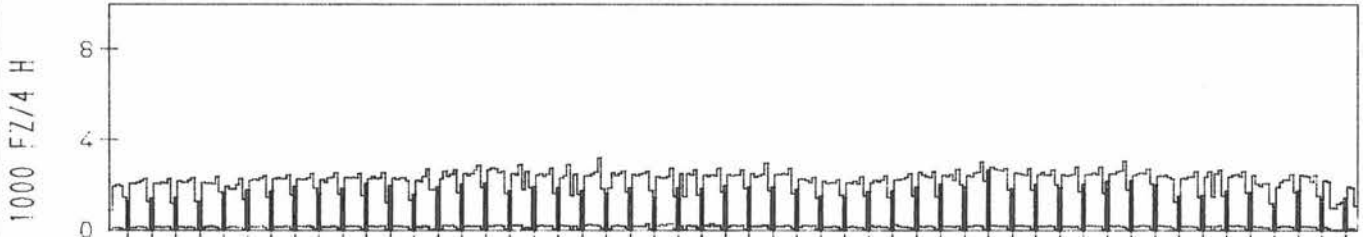
RICHTUNG NÖRD

DTV KFZ 7540
 DTV LKW 693 = 9,19 %
 MAX WERKTAG 10324 FR 23,5
 MAX FER-WKTAG 9761 FR 11,7
 MAX SO+FEITAG 7812 SO 28,9

TÄGLICHE VERKEHRSMENGE



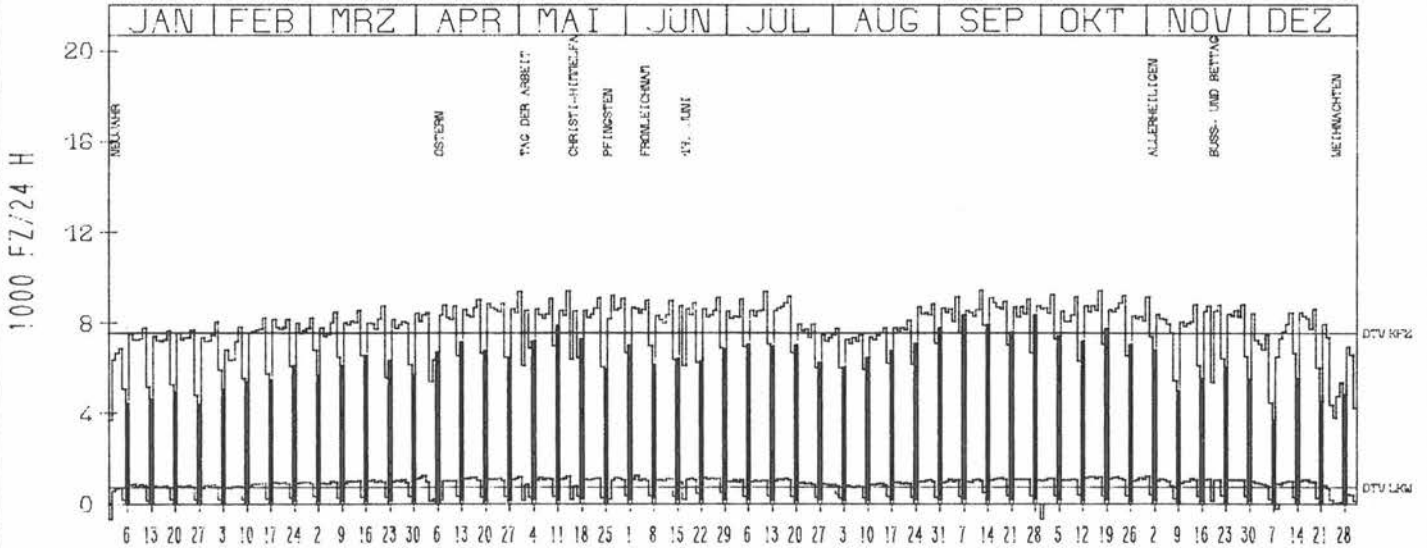
VERKEHRSMENGEN 15-19 UHR



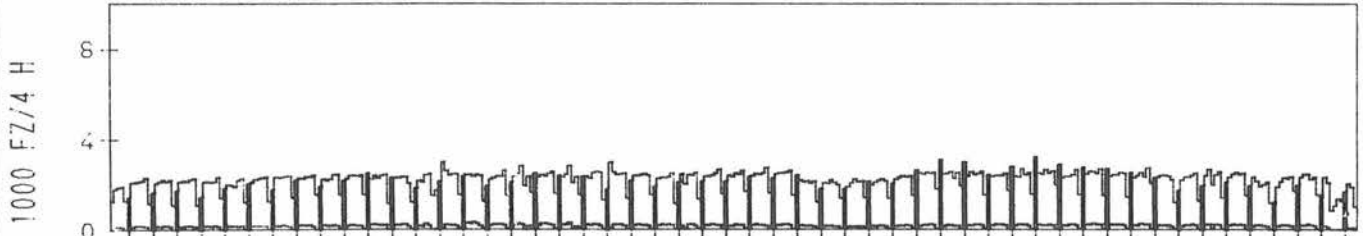
RICHTUNG SÜED

DTV KFZ 7548
 DTV LKW 732 = 9,70 %
 MAX WERKTAG 9417 MI 14,5
 MAX FER-WKTAG 9435 FR 12,9
 MAX SO+FEITAG 8361 SO 7,9

TÄGLICHE VERKEHRSMENGE



VERKEHRSMENGEN 15-19 UHR



JAHRESGANGLINIEN 1980

226

ZST: BANTELN

NR.: 3924 3 333


LAND: NIEDERSACHSEN
 STRASSE: B 3
 KM: 73,4
 NETZKNOTEN:

RICHTUNG NÖRD

TAEGLICHE VERKEHRSMENGE


DTV KFZ 3098
 DTV LKW 287 = 15,73 %
 MAX WERKTAG 3997 FR 26,9 %
 MAX FER-WKTAG 3872 DI 27,5 %
 MAX SO+FEITAG 4707 MO 7,4 %

1000 FZ/24 H



VERKEHRSMENGEN 15-19 UHR

1000 FZ/4 H




RICHTUNG SÜED

TAEGLICHE VERKEHRSMENGE


DTV KFZ 3062
 DTV LKW 480 = 15,66 %
 MAX WERKTAG 4221 FR 26,9 %
 MAX FER-WKTAG 4082 FR 18,7 %
 MAX SO+FEITAG 3832 SO 28,9 %

1000 FZ/24 H



VERKEHRSMENGEN 15-19 UHR

1000 FZ/4 H



JAHRESGANGLINIEN 1980

227

ZST: WINSEN (LUHE)
NR.: 2627 3 321

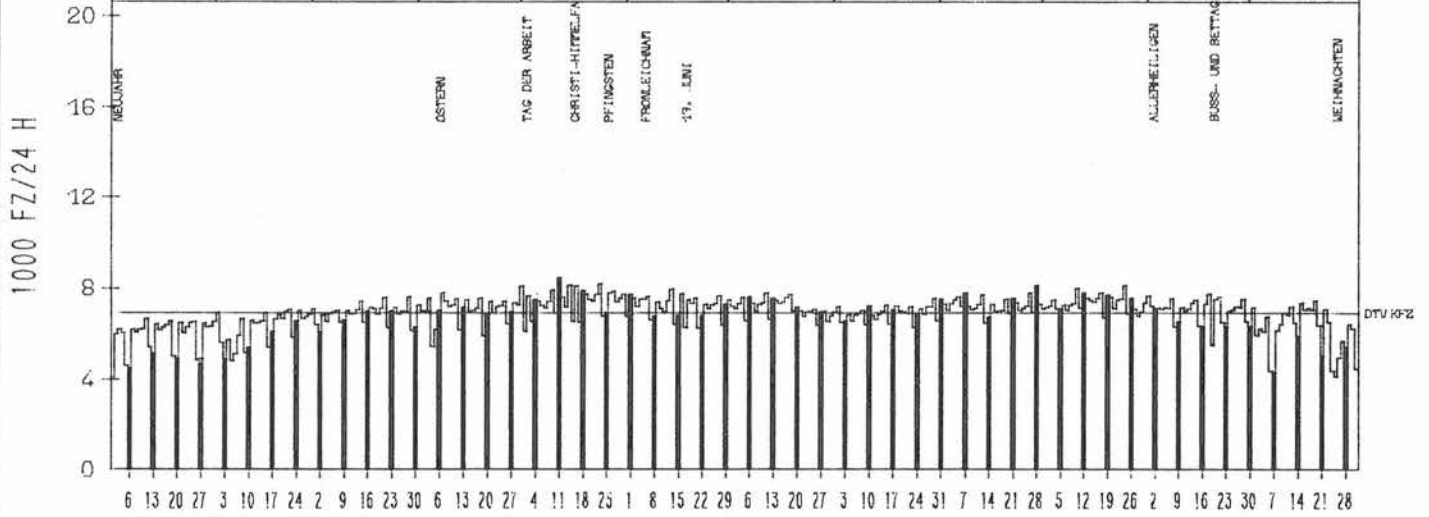
LAND: NIEDERSACHSEN
STRASSE: B 4
KM: 18,8
NETZKNOTEN:

RICHTUNG OST

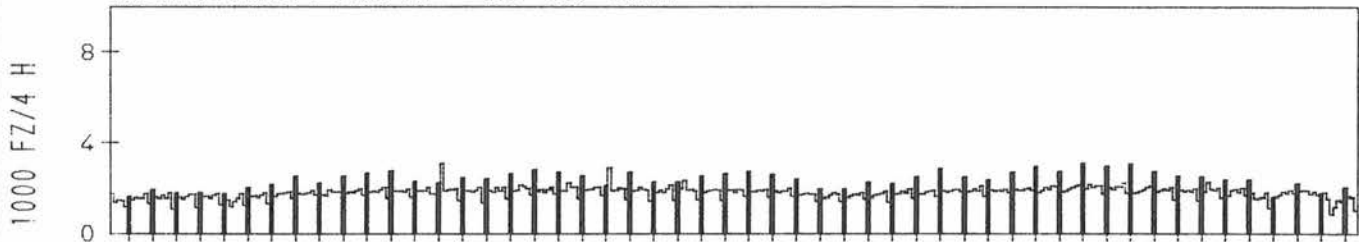
DTV KFZ 6845
MAX WERKTAG 8188 FR 23⁰⁰ 5⁰⁰
MAX FER-WKTAG 7836 DI 27⁰⁰ 5⁰⁰
MAX SO+FEITAG 8434 SO 11⁰⁰ 5⁰⁰

TAEGLICHE VERKEHRSMENGE

JAN	FEB	MRZ	APR	MAI	JUN	JUL	AUG	SEP	OKT	NOV	DEZ
-----	-----	-----	-----	-----	-----	-----	-----	-----	-----	-----	-----



VERKEHRSMENGEN 15-19 UHR

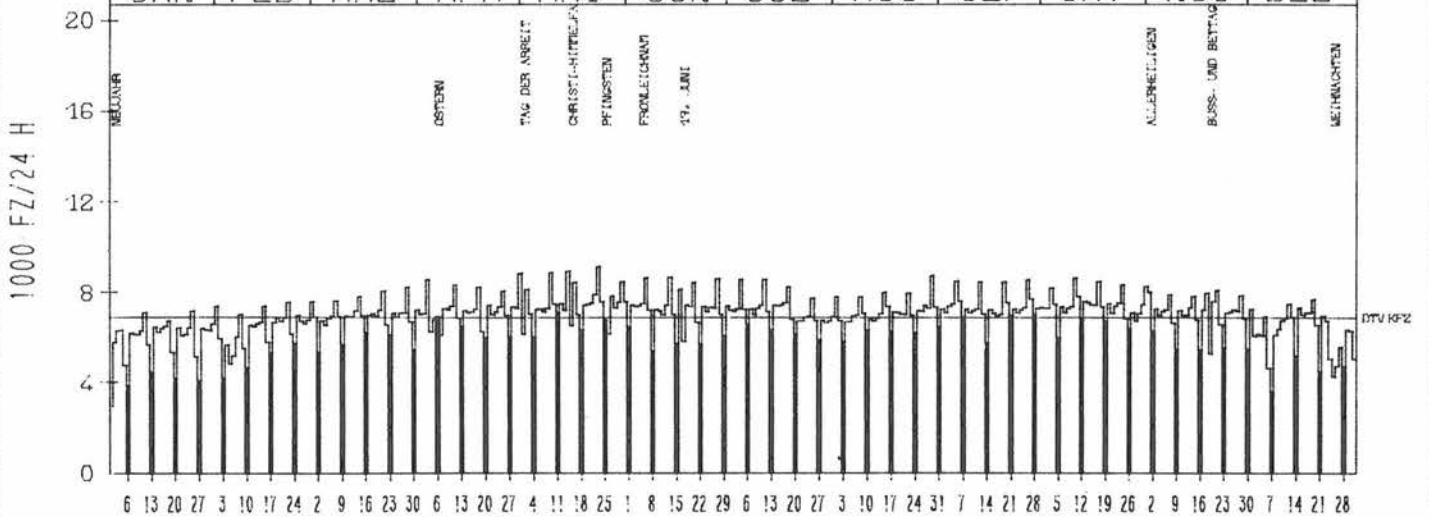


RICHTUNG WEST

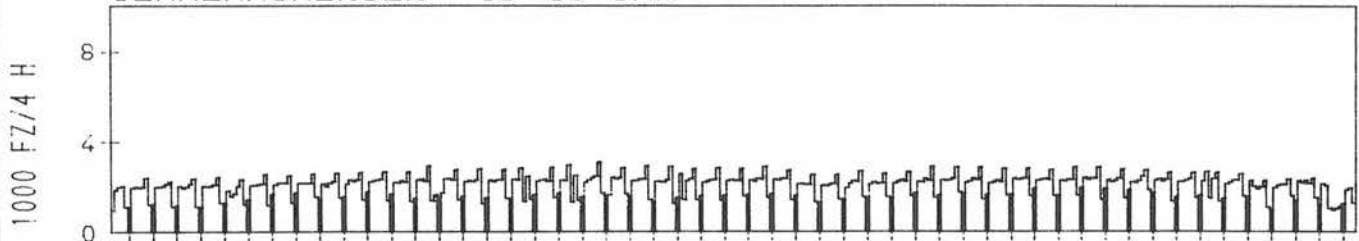
DTV KFZ 6878
MAX WERKTAG 9104 FR 23⁰⁰ 5⁰⁰
MAX FER-WKTAG 8706 FR 29⁰⁰ 8⁰⁰
MAX SO+FEITAG 7090 SO 11⁰⁰ 5⁰⁰

TAEGLICHE VERKEHRSMENGE

JAN	FEB	MRZ	APR	MAI	JUN	JUL	AUG	SEP	OKT	NOV	DEZ
-----	-----	-----	-----	-----	-----	-----	-----	-----	-----	-----	-----



VERKEHRSMENGEN 15-19 UHR



JAHRESGANGLINIEN 1980

228

ZST: GRUENHAGEN
 NR.: 2828 3 322

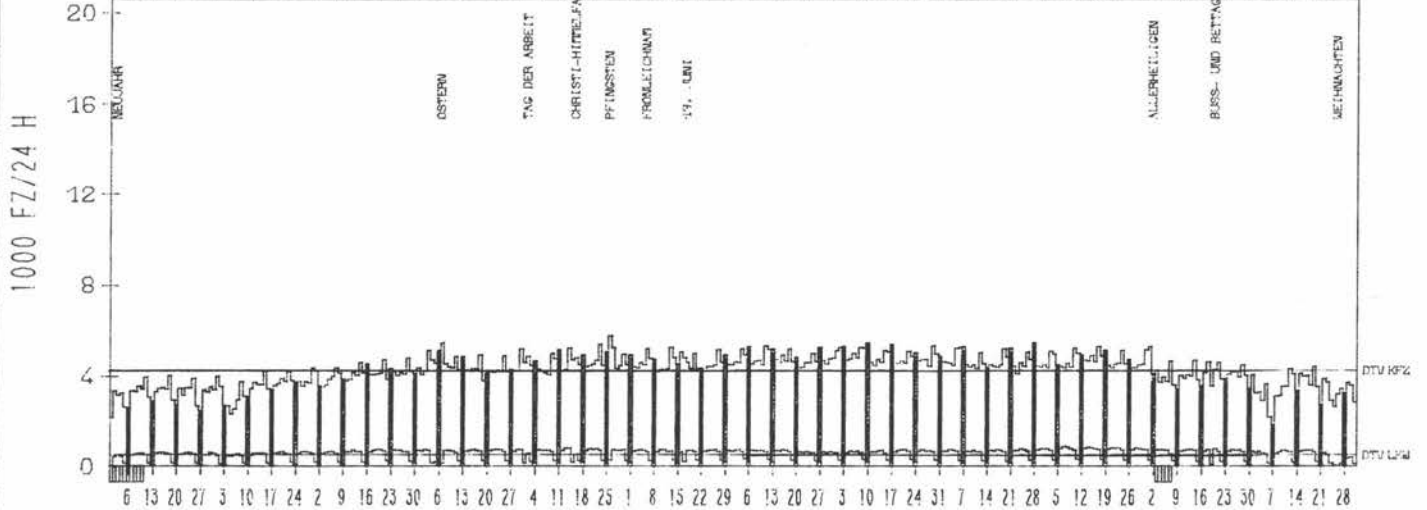
LAND: NIEDERSACHSEN
 STRASSE: B 4
 KM: 11,9
 NETZKNOTEN:

RICHTUNG SUED

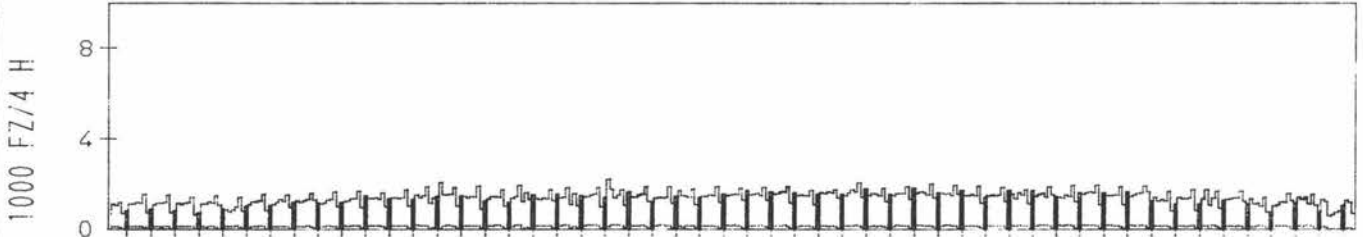
DTV KFZ 4257
 DTV LKW 516 :: 12,12 %
 MAX WERKTAG 5398 FR 23, 5
 MAX FER-WKTAG 5319 FR 29, 6
 MAX SO+FEITAG 5741 MO 26, 5

TAEGLICHE VERKEHRSMENGE

JAN | FEB | MRZ | APR | MAI | JUN | JUL | AUG | SEP | OKT | NOV | DEZ



VERKEHRSMENGEN 15-19 UHR

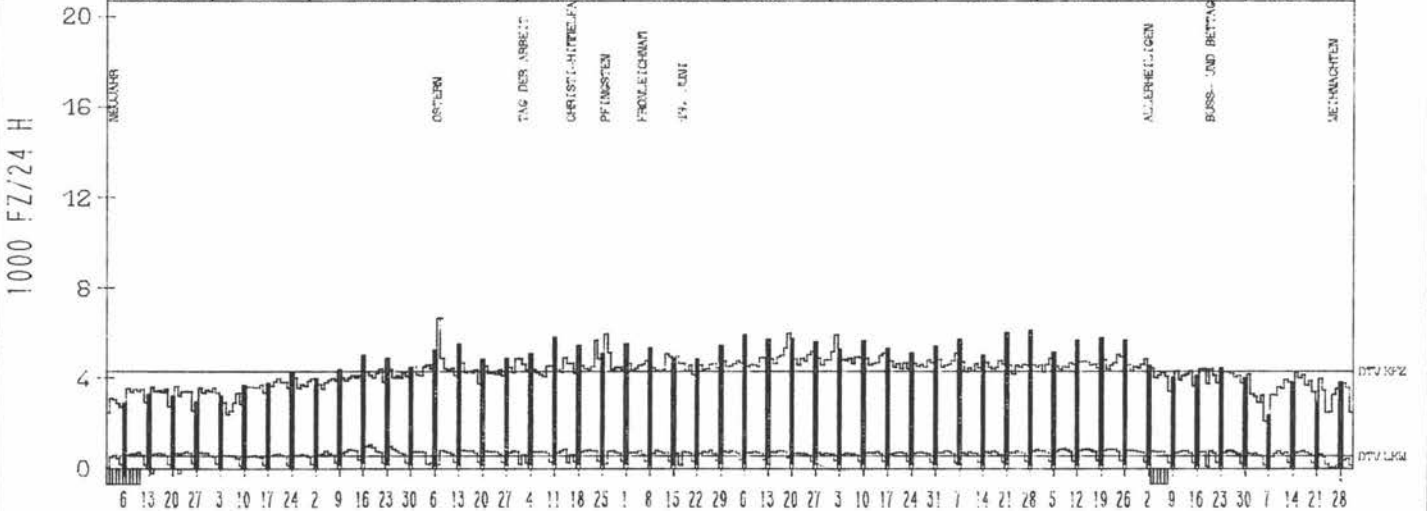


RICHTUNG NORD

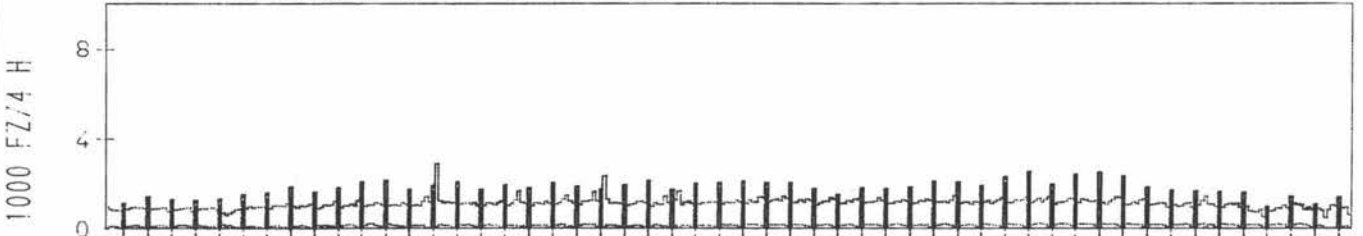
DTV KFZ 4304
 DTV LKW 546 :: 12,70 %
 MAX WERKTAG 5677 FR 23, 5
 MAX FER-WKTAG 5975 SA 19, 7
 MAX SO+FEITAG 6648 MO 7, 4

TAEGLICHE VERKEHRSMENGE

JAN | FEB | MRZ | APR | MAI | JUN | JUL | AUG | SEP | OKT | NOV | DEZ



VERKEHRSMENGEN 15-19 UHR



JAHRESGANGLINIEN 1980

229

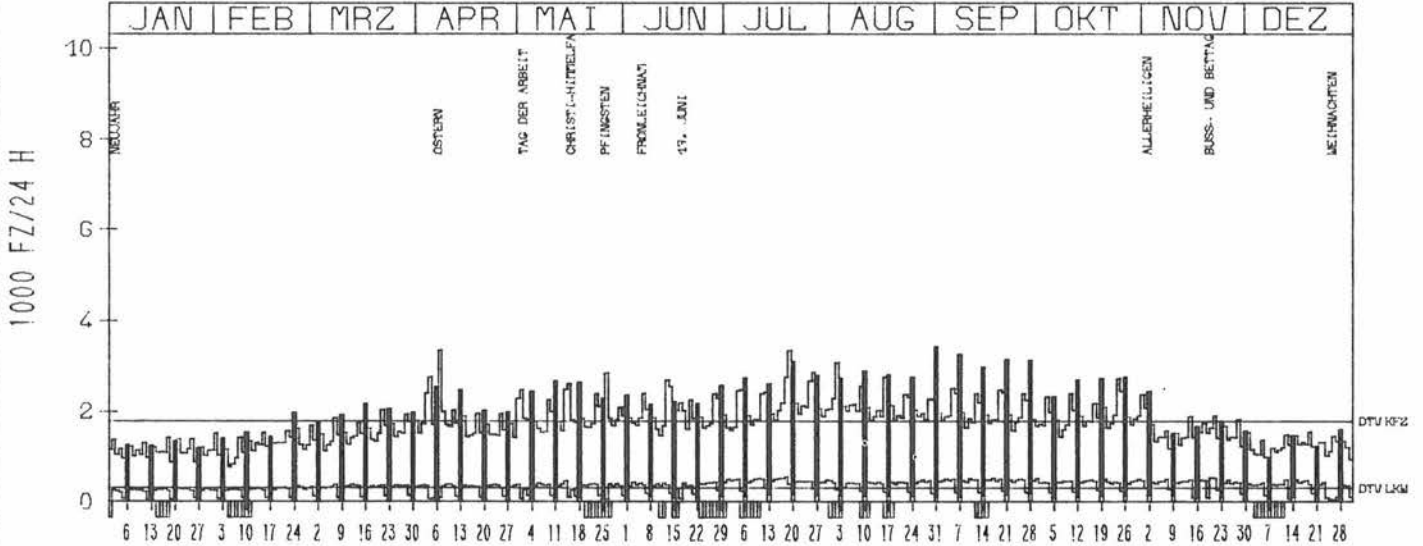
ZST: SPRAKENSEHL
 NR.: 3228 4 702

LAND: NIEDERSACHSEN
 STRASSE: B 4
 KM: 60,7
 NETZKNOTEN:

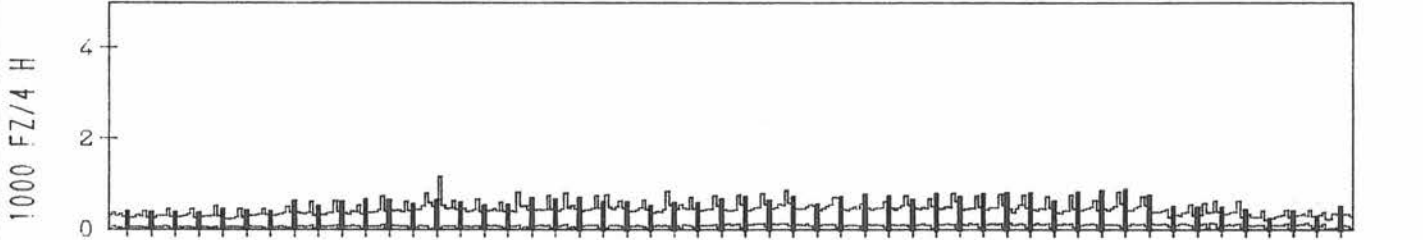
RICHTUNG NÖRD

DTV KFZ: 1793
 DTV LKW: 314 = 17,49 %
 MAX WERKTAG: 2719 FR 24,10 %
 MAX FER-WKTAG: 3334 SA 19,7 %
 MAX SO+FEITAG: 3418 SO 31,8 %

TÄGLICHE VERKEHRSMENGE



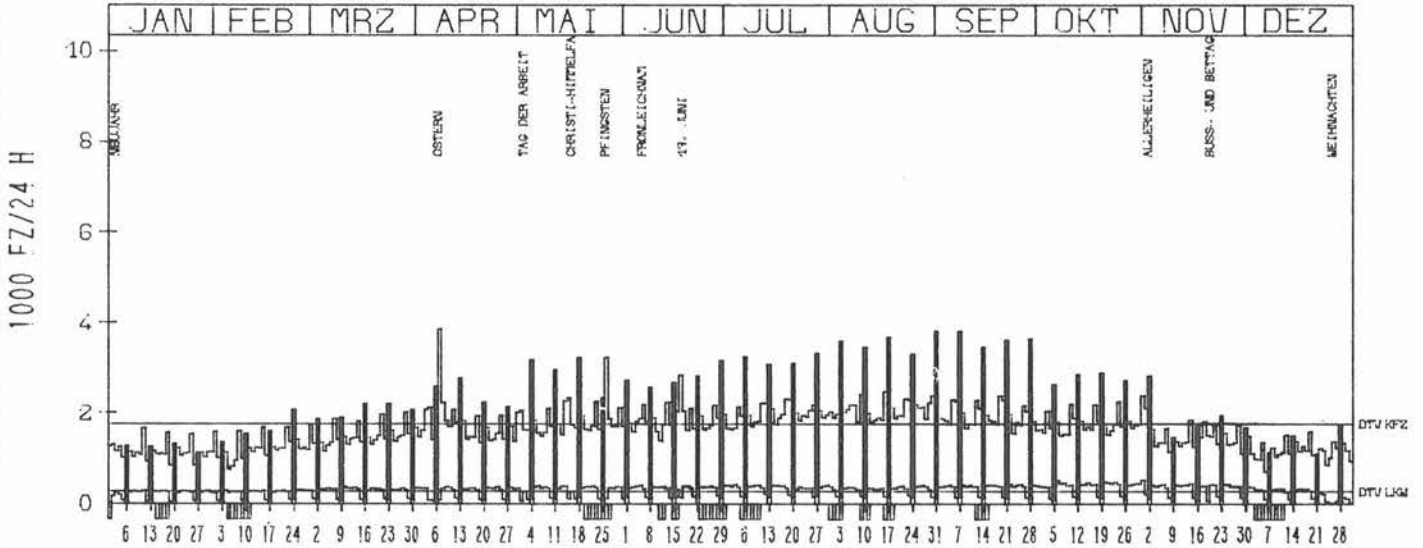
VERKEHRSMENGEN 15-19 UHR



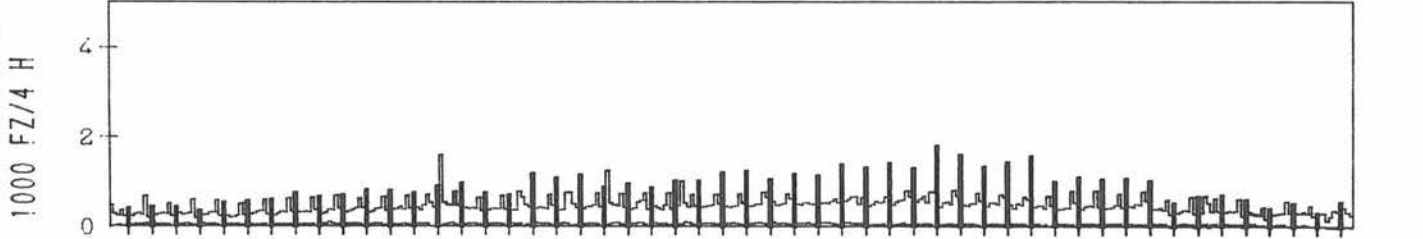
RICHTUNG SÜED

DTV KFZ: 1771
 DTV LKW: 271 = 15,28 %
 MAX WERKTAG: 2388 FR 19,9 %
 MAX FER-WKTAG: 2393 SA 30,8 %
 MAX SO+FEITAG: 3861 MO 7,4 %

TÄGLICHE VERKEHRSMENGE



VERKEHRSMENGEN 15-19 UHR



JAHRESGANGLINIEN 1980

230

ZST: KÖNIGSKRUG
 NR.: 4229 3 338

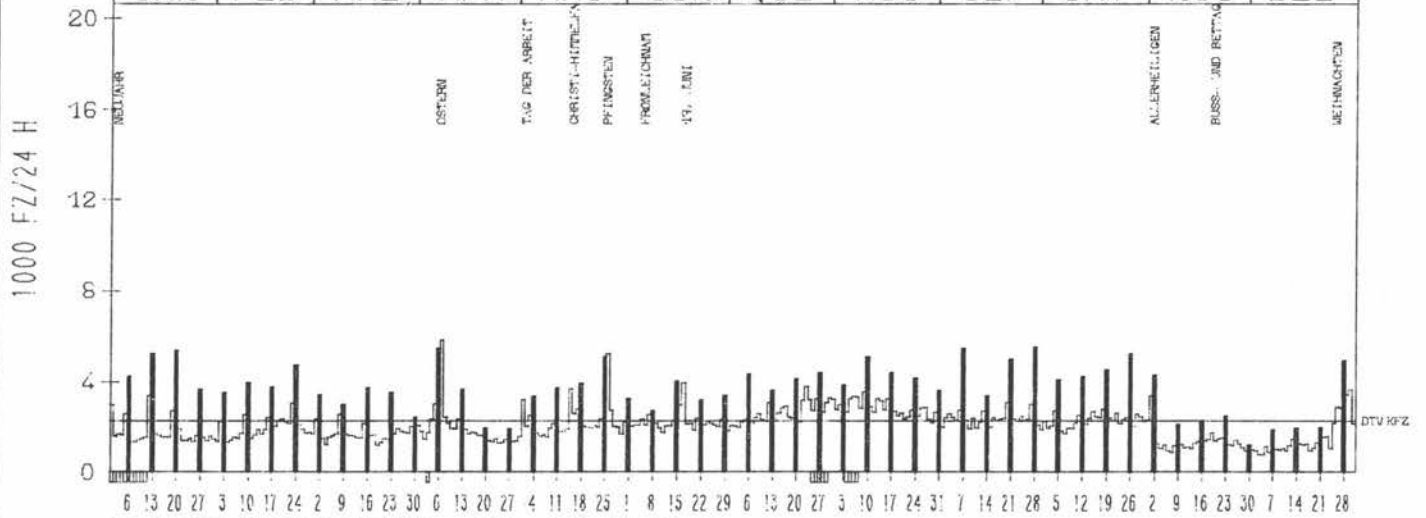
LAND: NIEDERSACHSEN
 STRASSE: B 4
 KM: 18,9
 NETZKNOTEN:

RICHTUNG NÖRD

DTV KFZ 2296
 MAX WERKTAG 3373 SA 1ⁿ 11ⁿ
 MAX FER-WKTAG 3795 MI 23ⁿ 7ⁿ
 MAX SO+FEITAG 5814 MO 7ⁿ 4ⁿ

TÄGLICHE VERKEHRSMENGE

JAN | FEB | MRZ | APR | MAI | JUN | JUL | AUG | SEP | OKT | NOV | DEZ


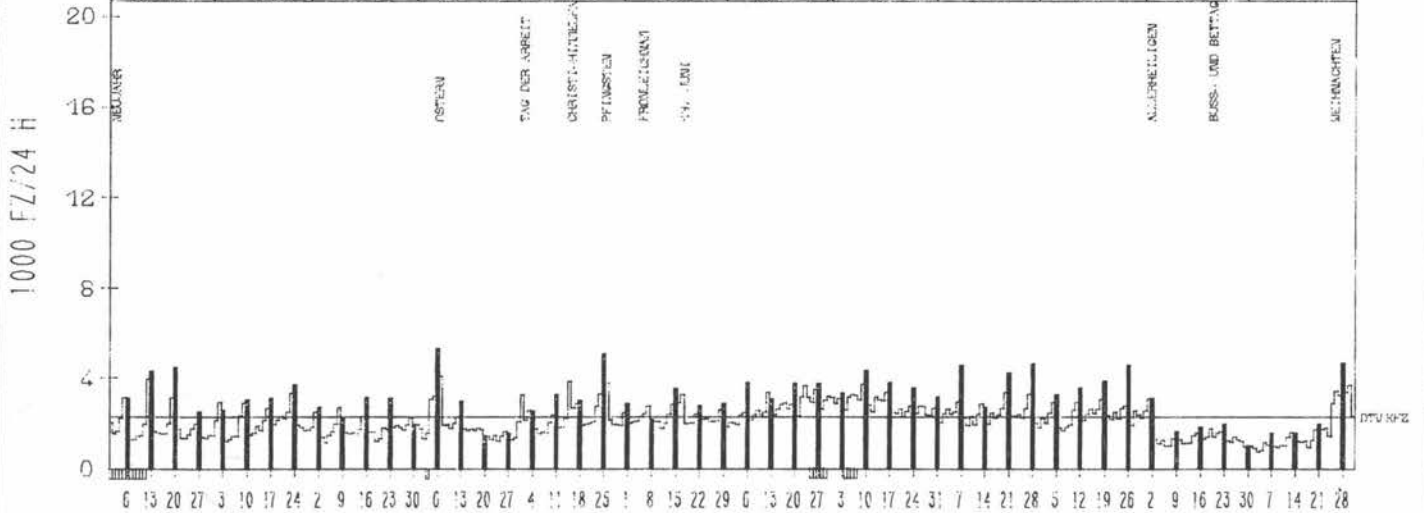


RICHTUNG SÜED

DTV KFZ 2251
 MAX WERKTAG 3972 SA 12ⁿ 1ⁿ
 MAX FER-WKTAG 3701 SA 9ⁿ 8ⁿ
 MAX SO+FEITAG 5312 SO 6ⁿ 4ⁿ

TÄGLICHE VERKEHRSMENGE

JAN | FEB | MRZ | APR | MAI | JUN | JUL | AUG | SEP | OKT | NOV | DEZ



JAHRESGANGLINIEN 1980

231

ZST: HAGEN

LAND:
STRASSE:
KM:
NETZKNOTEN:

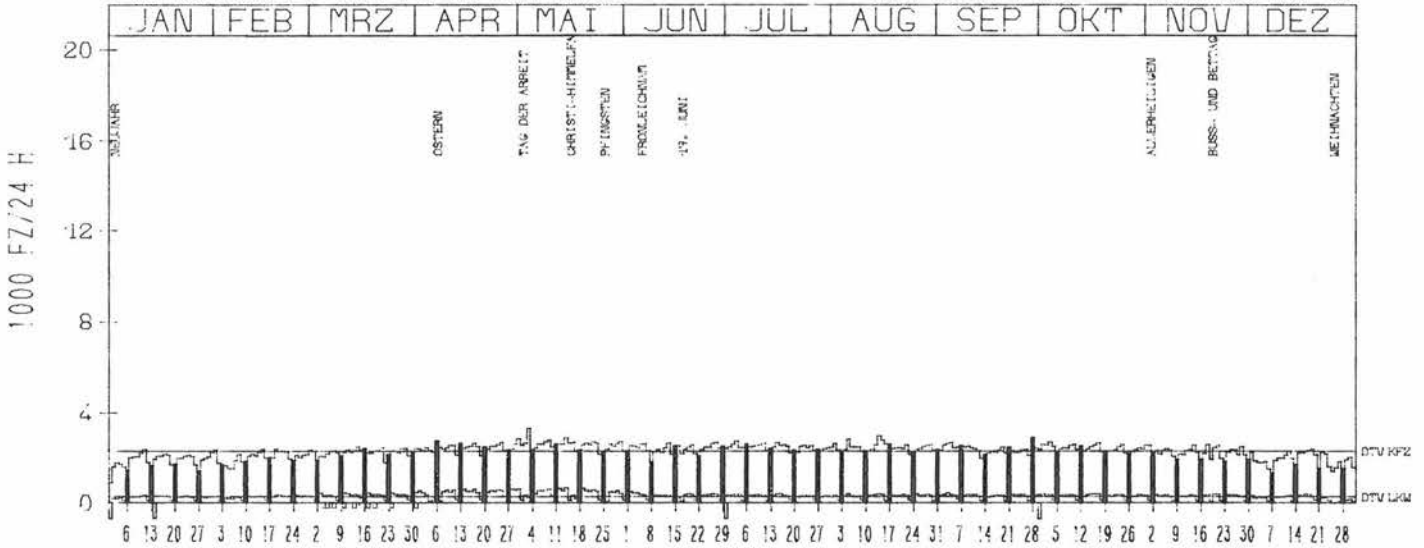
NIEDERSACHSEN
R 6
22.5

NR.: 2618 3 317

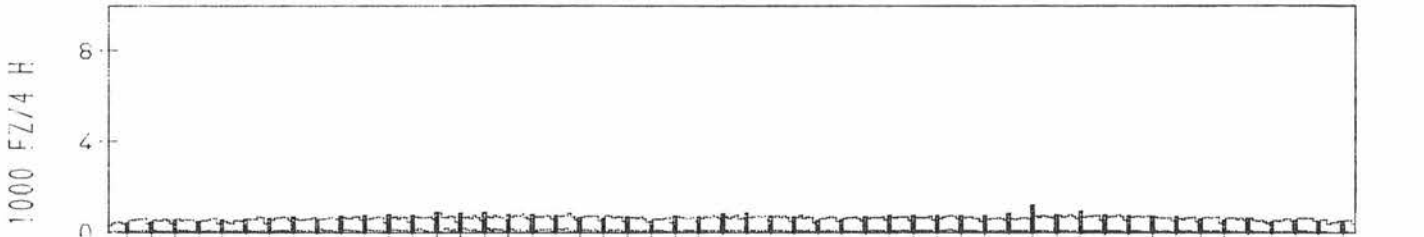
RICHTUNG NÖRD

DTV KFZ 2302
DTV LKW 287 = 12.45 %
MAX WERKTAG 3308 SA 3. 5. 5.
MAX FER-WKTAG 2982 DO 14. 8. 8.
MAX SO+FEITAG 2918 SO 28. 9. 9.

TAEGLICHE VERKEHRSMENGE



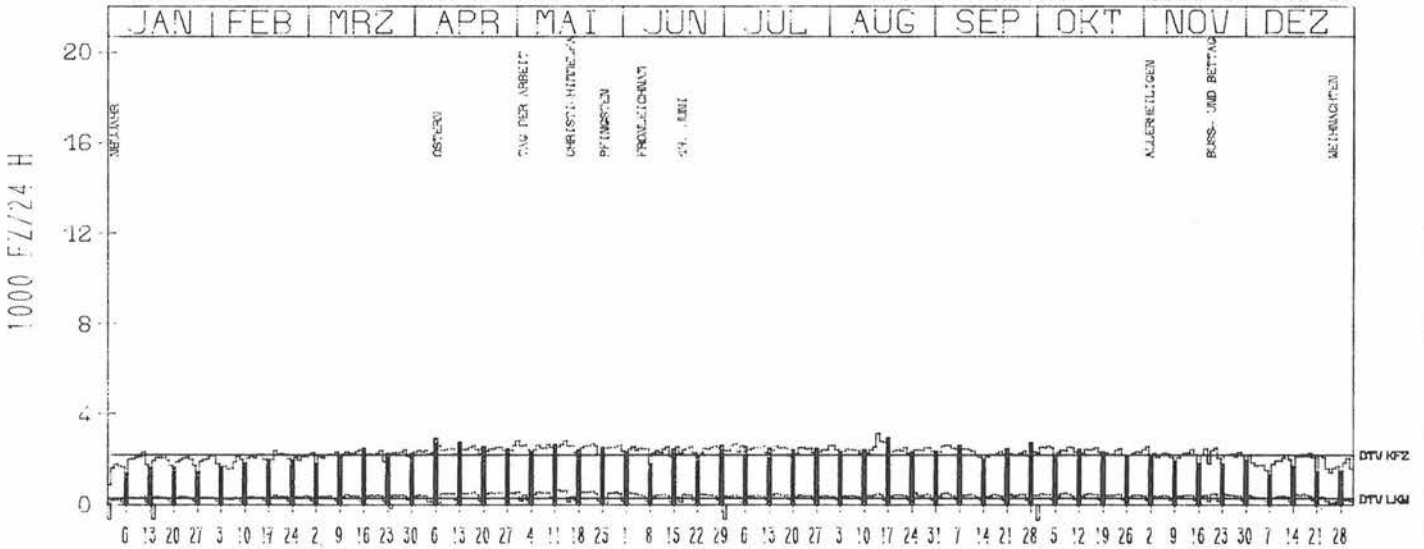
VERKEHRSMENGEN 15-19 UHR



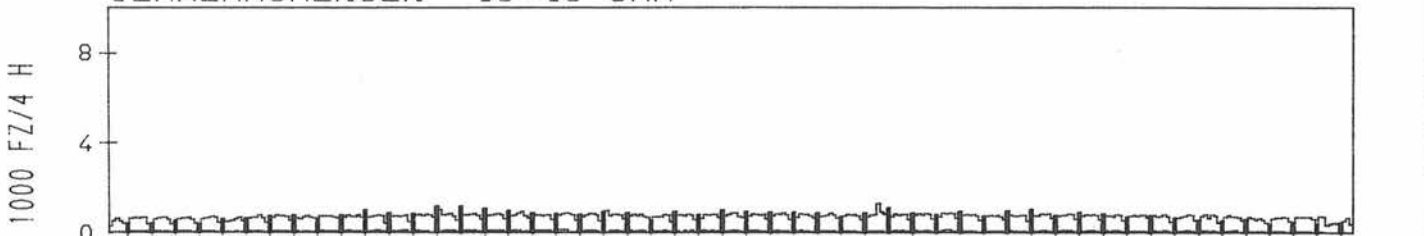
RICHTUNG SÜED

DTV KFZ 2242
DTV LKW 301 = 13.43 %
MAX WERKTAG 2799 MI 14. 5. 5.
MAX FER-WKTAG 3131 DO 14. 8. 8.
MAX SO+FEITAG 2933 SO 17. 8. 8.

TAEGLICHE VERKEHRSMENGE



VERKEHRSMENGEN 15-19 UHR



JAHRESGANGLINIEN 1980

232

ZST: LANGENDAMM

LAND: NIEDERSACHSEN

NR.: 3321 3 325

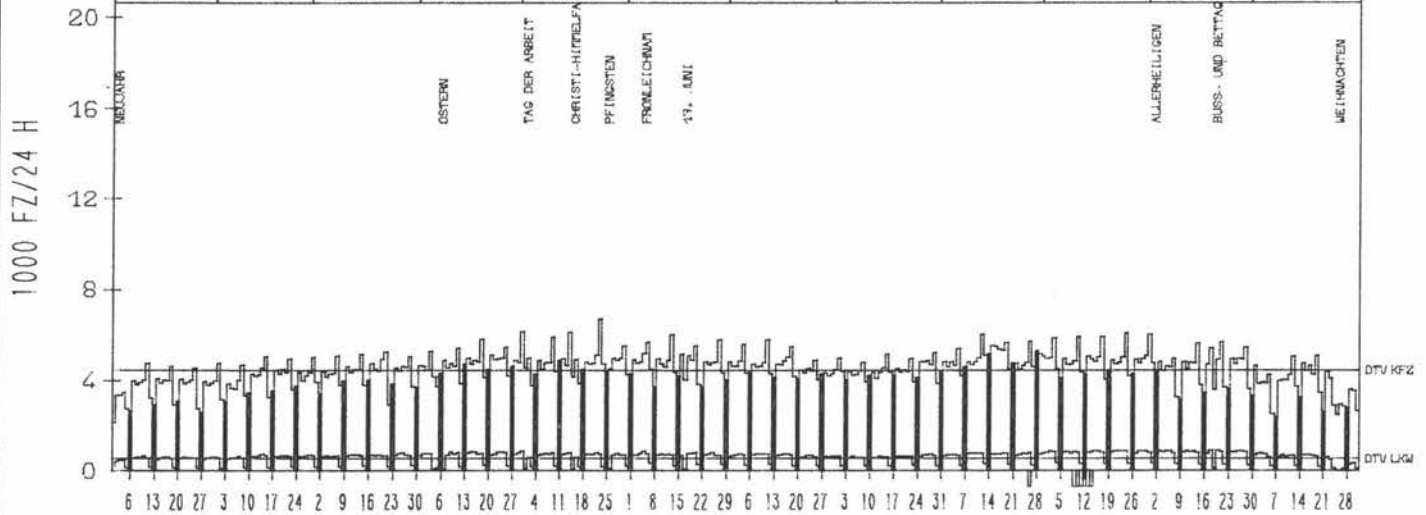
STRASSE: B 6
KM: 43.8
NETZKNOTEN:

RICHTUNG NÖRD

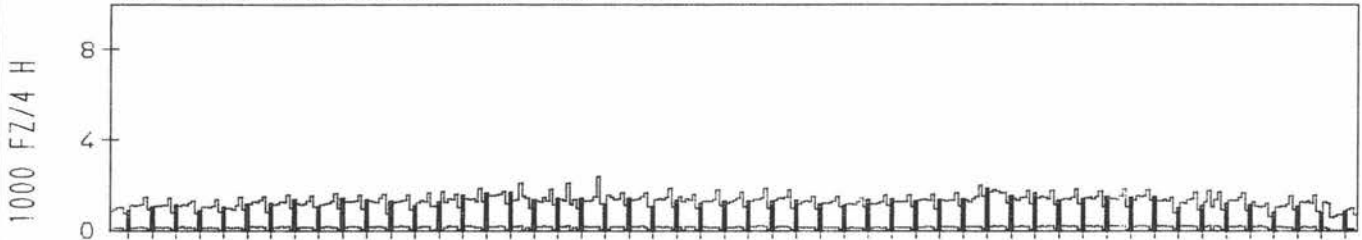
DTV KFZ 4453
DTV LKW 539 = 12.11 %
MAX WERKTAG 6731 FR 23.5
MAX FER-WKTAG 6012 FR 12.9
MAX SO+FEITAG 5280 SO 28.9

TÄGLICHE VERKEHRSMENGE

JAN FEB MRZ APR MAI JUN JUL AUG SEP OKT NOV DEZ



VERKEHRSMENGEN 15-19 UHR

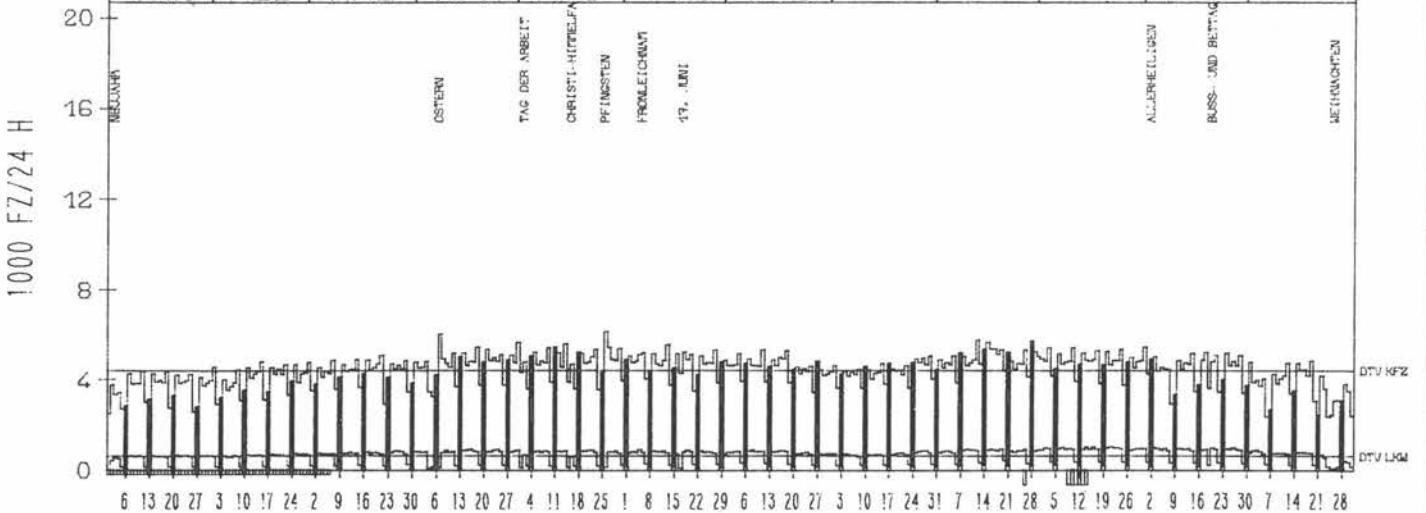


RICHTUNG SÜED

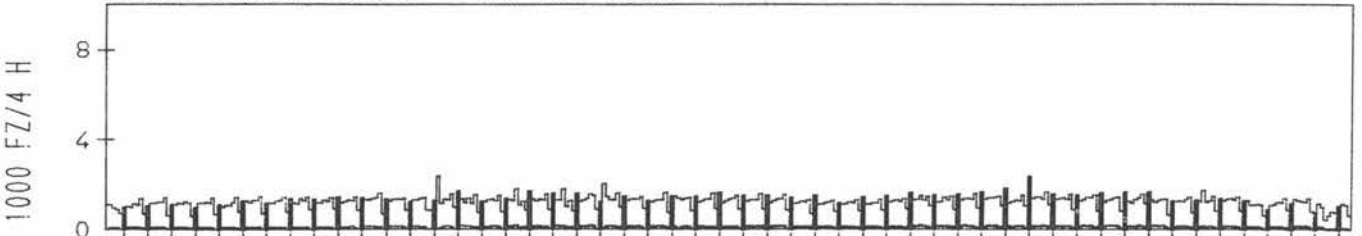
DTV KFZ 4376
DTV LKW 576 = 13.16 %
MAX WERKTAG 5622 MI 30.4
MAX FER-WKTAG 5705 FR 12.9
MAX SO+FEITAG 6098 MO 26.5

TÄGLICHE VERKEHRSMENGE

JAN FEB MRZ APR MAI JUN JUL AUG SEP OKT NOV DEZ



VERKEHRSMENGEN 15-19 UHR



JAHRESGANGLINIEN 1980

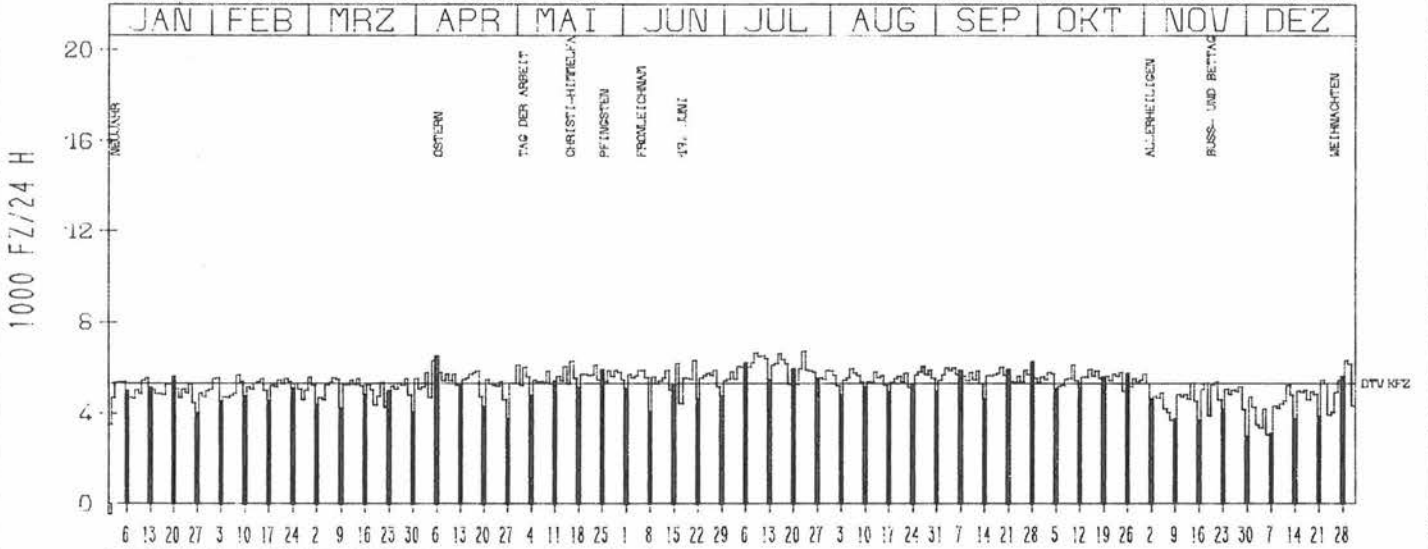
ZST: BUENDHEIM
 NR.: 4129 3 336

LAND: NIEDERSACHSEN
 STRASSE: B 6
 KM: 6,9
 NETZKNOTEN:

RICHTUNG OST

DTV KFZ 5302
 MAX WERKTAG 6333 FR 16_a 5_n
 MAX FER-WKTAG 6746 MI 23_a 7_n
 MAX SO+FEITAG 6544 SO 6_a 4_n

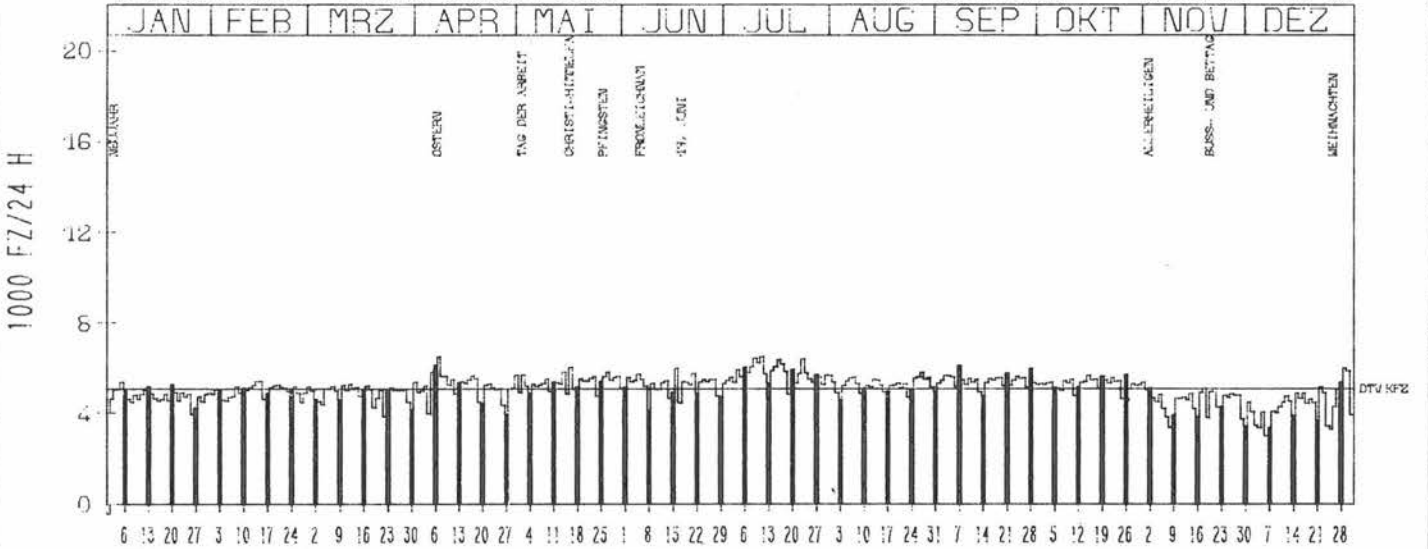
TAEGLICHE VERKEHRSMENGE



RICHTUNG WEST

DTV KFZ 5079
 MAX WERKTAG 6011 FR 16_a 5_n
 MAX FER-WKTAG 6488 FR 11_a 7_n
 MAX SO+FEITAG 6408 MO 9_a 4_n

TAEGLICHE VERKEHRSMENGE



JAHRESGANGLINIEN 1980

234

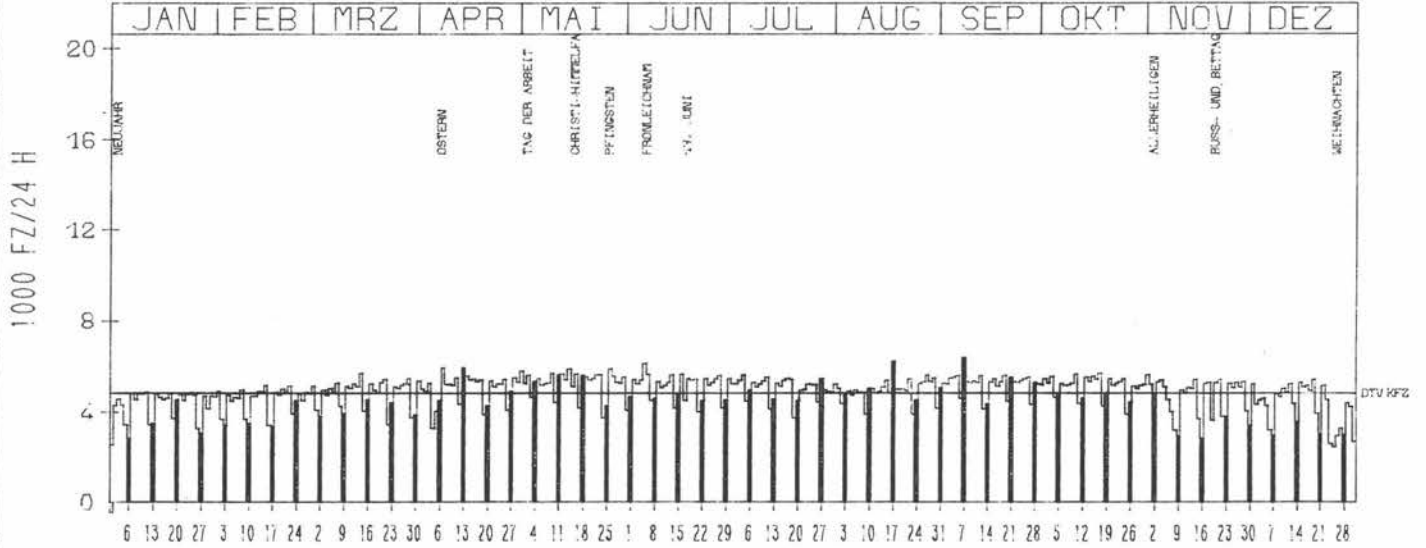
ZST: OSTERCAPPEN
NR.: 3615 3 329

LAND: NIEDERSACHSEN
STRASSE: B 51
KM: 12,5
NETZKNOTEN:

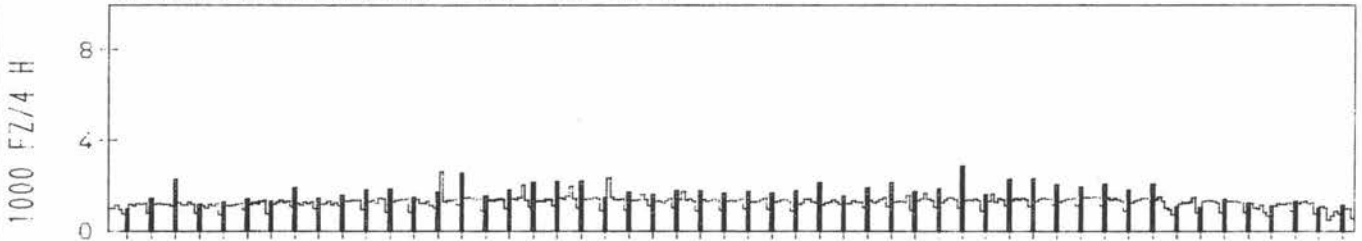
RICHTUNG WEST

DTV KFZ 4830
MAX WERKTAG 6112 DO 5_n 6_n
MAX FER-WKTAG 5620 MI 27_n 8_n
MAX SO+FEITAG 6396 SO 7_n 9_n

TAEGLICHE VERKEHRSMENGE



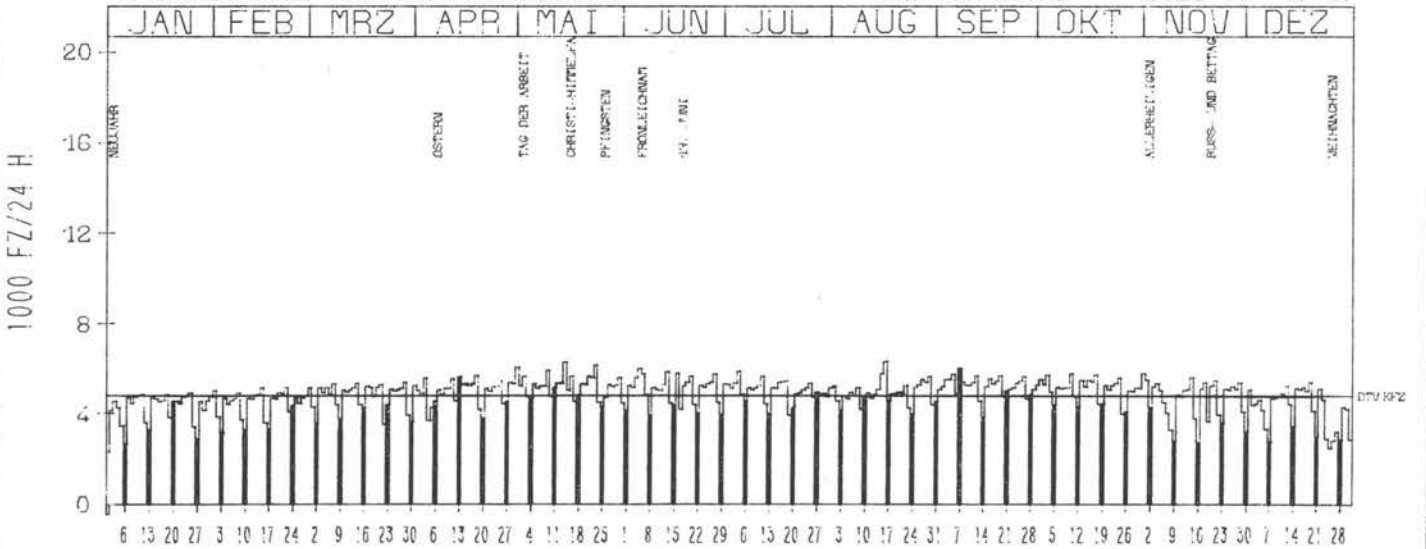
VERKEHRSMENGEN 15-19 UHR



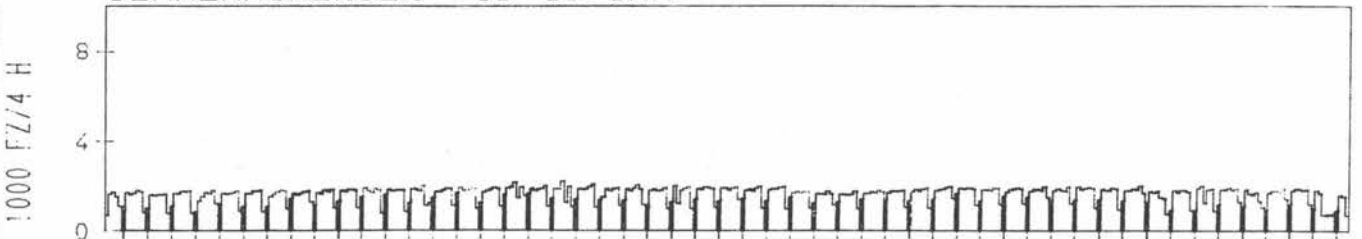
RICHTUNG OST

DTV KFZ 4809
MAX WERKTAG 6295 MI 14_n 5_n
MAX FER-WKTAG 6331 SA 16_n 8_n
MAX SO+FEITAG 6022 SO 7_n 9_n

TAEGLICHE VERKEHRSMENGE



VERKEHRSMENGEN 15-19 UHR



JAHRESGANGLINIEN 1980

235

ZST: ALLERSHEIM

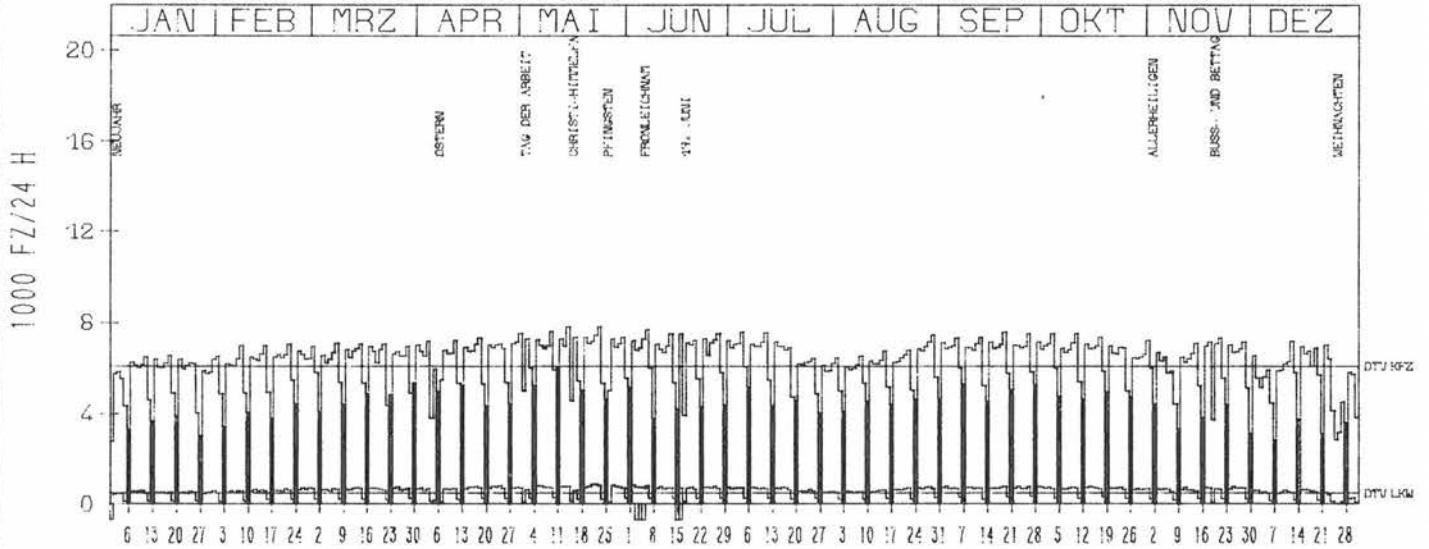
LAND: NIEDERSACHSEN
 STRASSE: B 64
 KM: 61.4
 NETZKNOTEN:

NR.: 4023 3 339

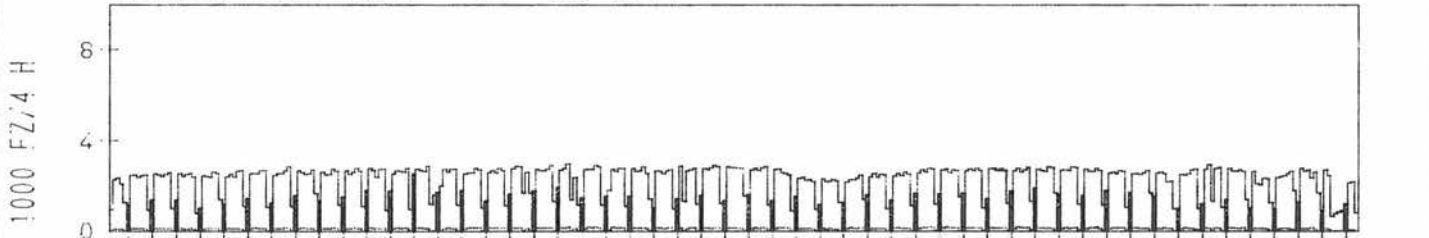
RICHTUNG NORD

DTV KFZ 6097
 DTV LKW 470 = 7.72 %
 MAX WERKTAG 7825 FR 23.5 %
 MAX FER-WKTAG 7569 FR 4.7 %
 MAX SO+FEITAG 6013 SO 11.5 %

TAEGLICHE VERKEHRSMENGE



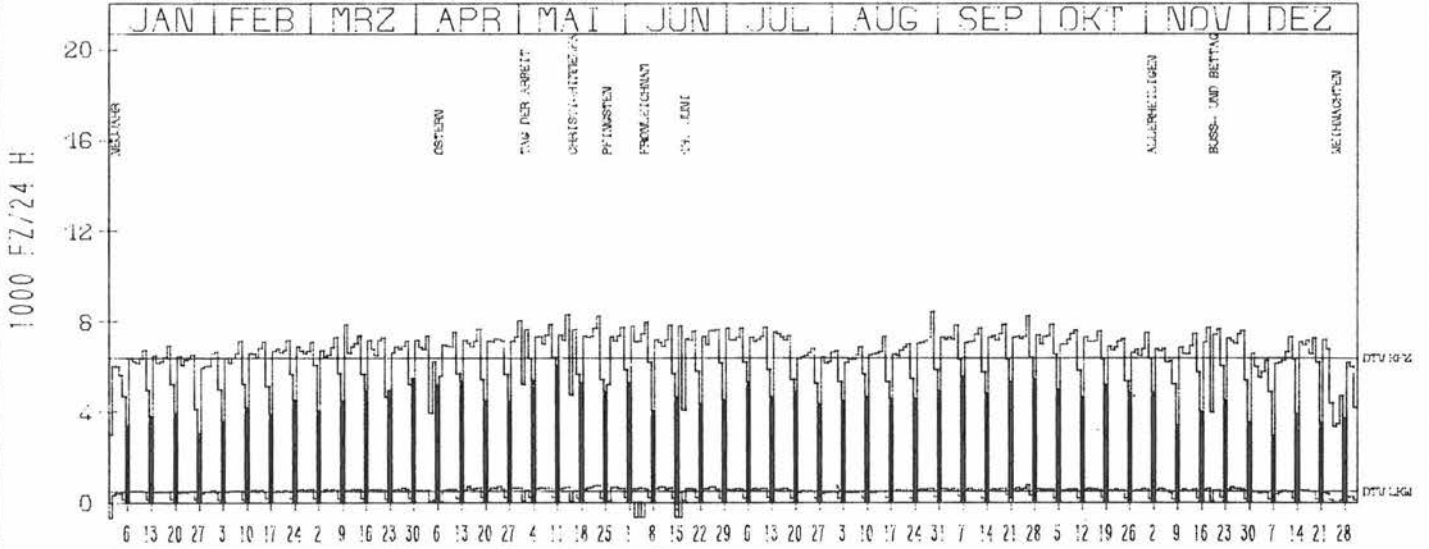
VERKEHRSMENGEN 15-19 UHR



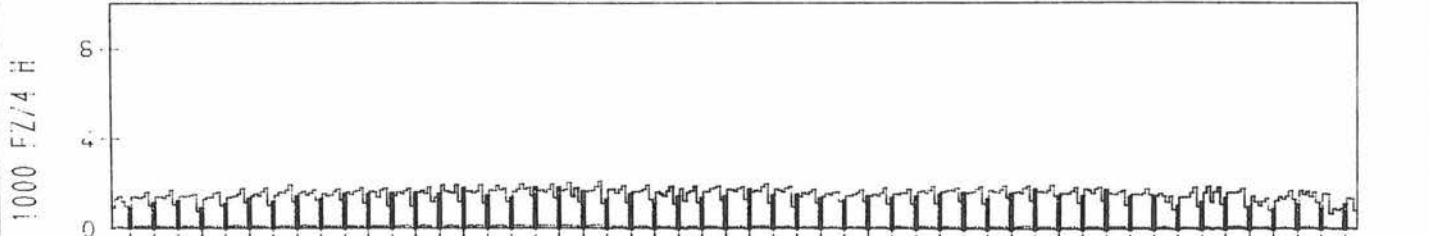
RICHTUNG SUED

DTV KFZ 6323
 DTV LKW 414 = 6.55 %
 MAX WERKTAG 8295 MI 14.5 %
 MAX FER-WKTAG 8369 FR 29.8 %
 MAX SO+FEITAG 5997 SO 11.5 %

TAEGLICHE VERKEHRSMENGE



VERKEHRSMENGEN 15-19 UHR



JAHRESGANGLINIEN 1980

236

ZST: GEORGSHEIL 1
 NR.: 2509 3 346

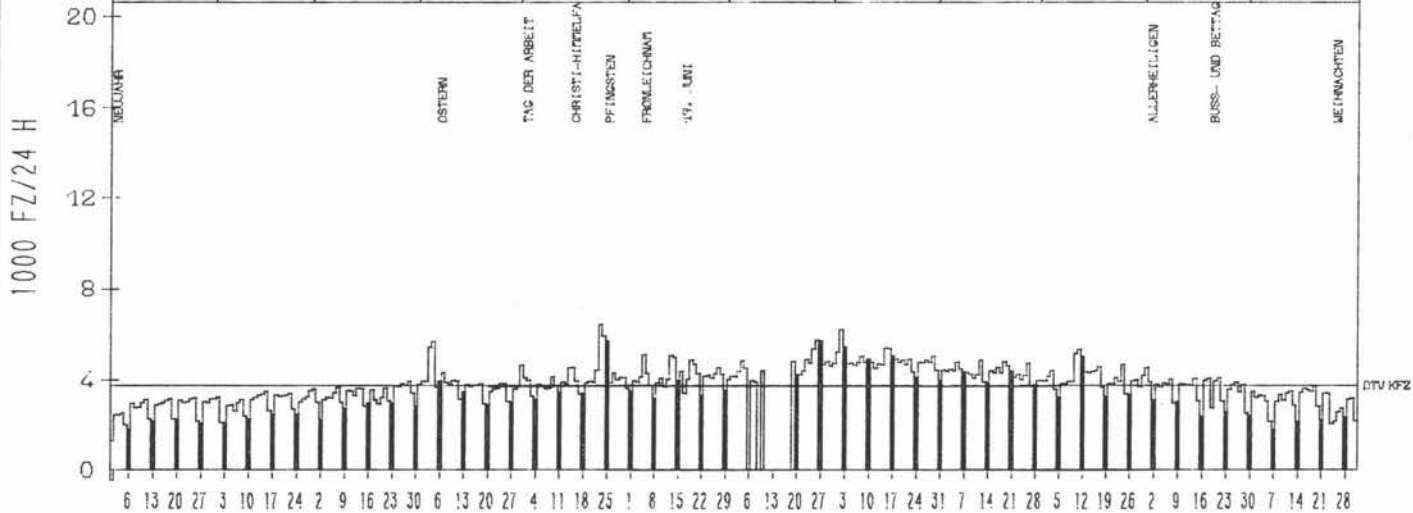
LAND: NIEDERSACHSEN
 STRASSE: B 70
 KM: 0,1
 NETZKNOTEN:

RICHTUNG NÖRD

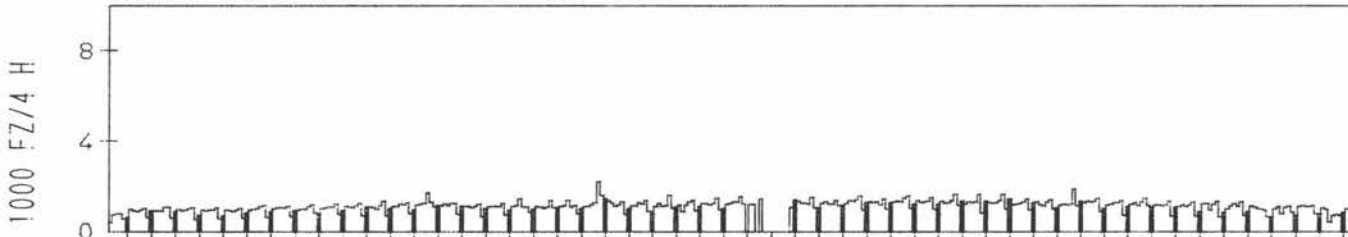
DTV KFZ 3736
 MAX WERKTAG 6430 FR 23. 5.
 MAX FER-WKTAG 6184 SA 2. 8.
 MAX SO+FEITAG 5694 SO 25. 5.

TAEGLICHE VERKEHRSMENGE

JAN | FEB | MRZ | APR | MAI | JUN | JUL | AUG | SEP | OKT | NOV | DEZ



VERKEHRSMENGEN 15-19 UHR

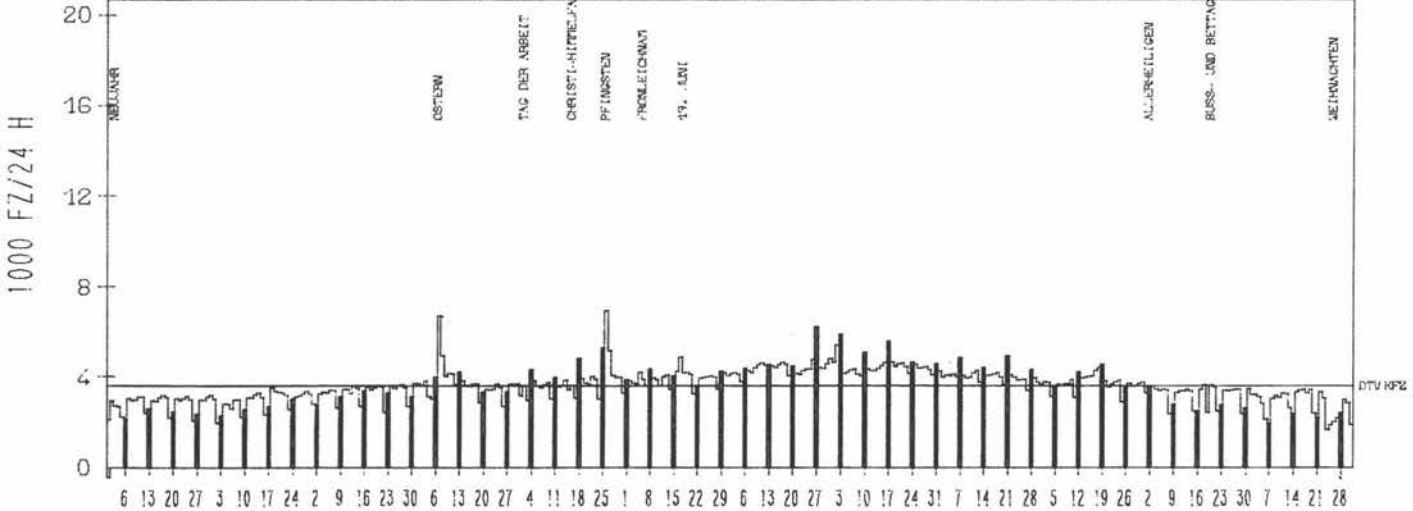


RICHTUNG SÜED

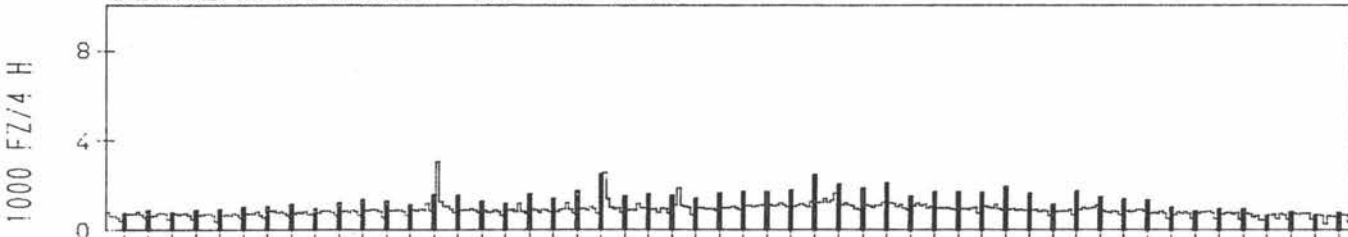
DTV KFZ 3614
 MAX WERKTAG 4422 SA 18. 10.
 MAX FER-WKTAG 5428 SA 2. 8.
 MAX SO+FEITAG 6935 MO 26. 5.

TAEGLICHE VERKEHRSMENGE

JAN | FEB | MRZ | APR | MAI | JUN | JUL | AUG | SEP | OKT | NOV | DEZ



VERKEHRSMENGEN 15-19 UHR



JAHRESGANGLINIEN 1980

237

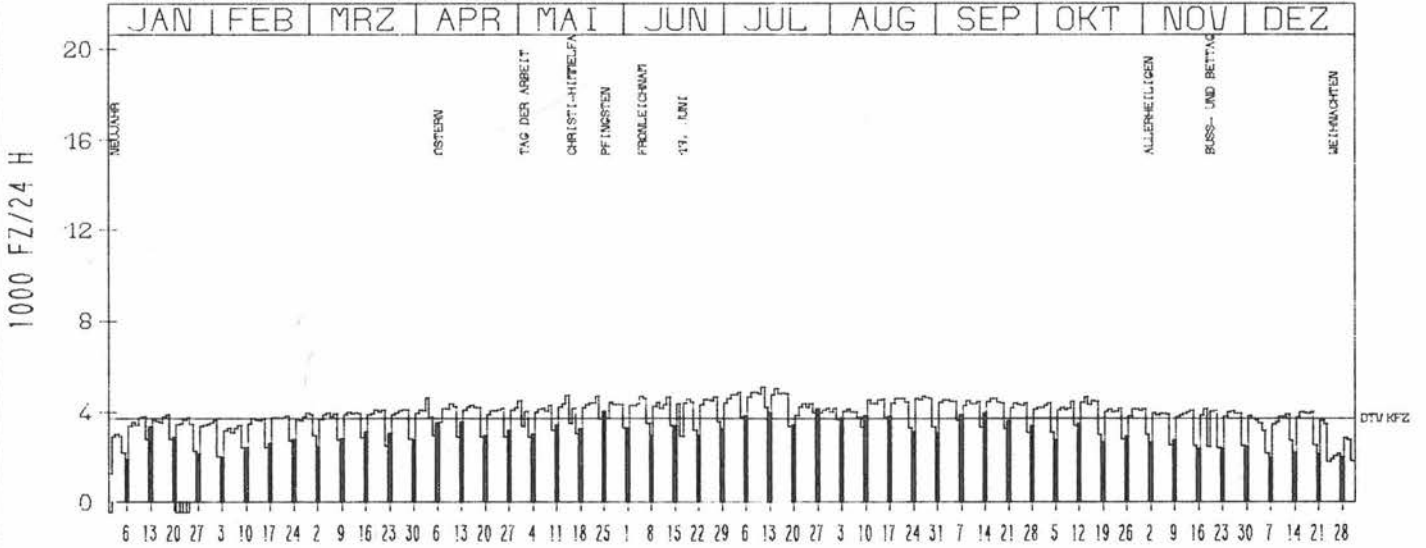
ZST: GEORGSHEIL 2
 NR.: 2509 3 348

LAND: NIEDERSACHSEN
 STRASSE: B 70
 KM: 11.8
 NETZKNOTEN:

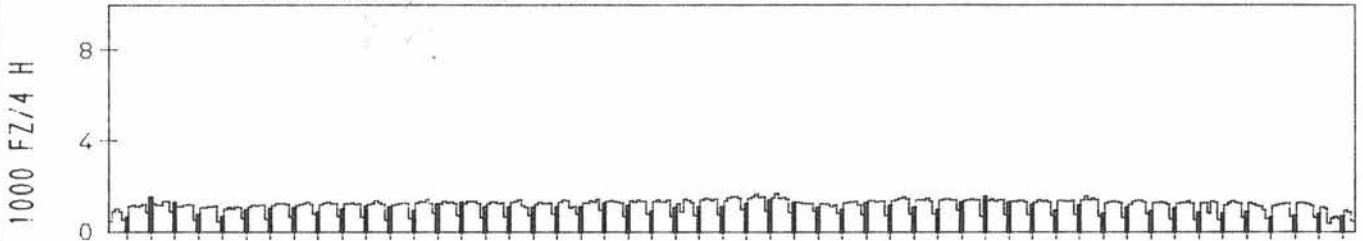
RICHTUNG OST

DTV KFZ 3732
 MAX WERKTAG 4719 MI 14. 5.
 MAX FER-WKTAG 5069 FR 11. 7.
 MAX SO+FEITAG 4132 SO 27. 7.

TAEGLICHE VERKEHRSMENGE



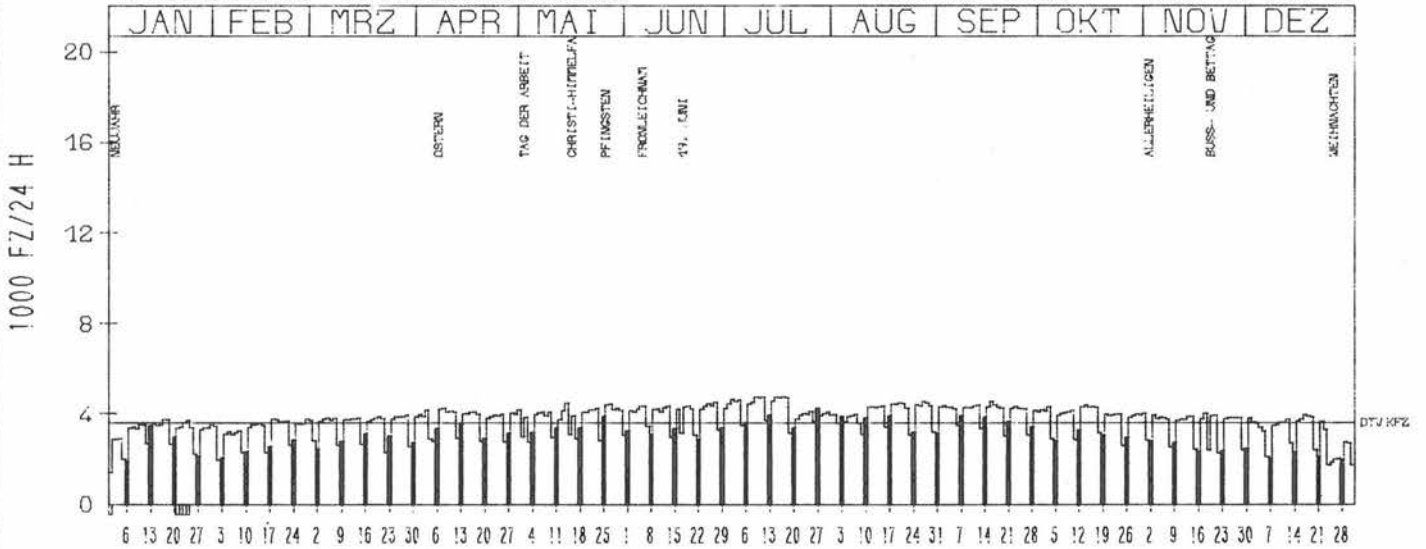
VERKEHRSMENGEN 15-19 UHR



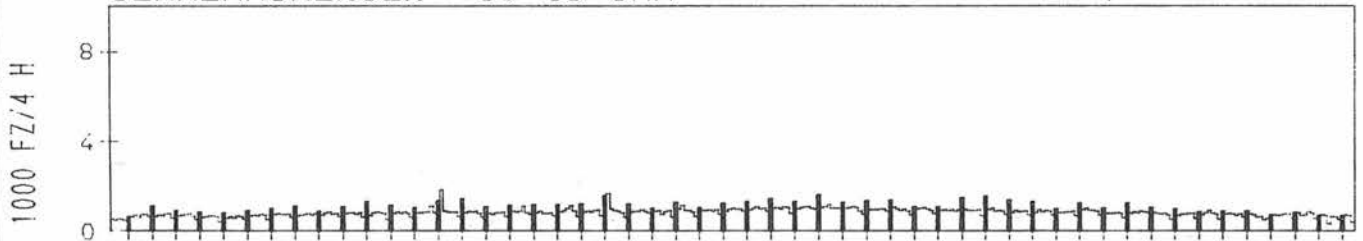
RICHTUNG WEST

DTV KFZ 3624
 MAX WERKTAG 4549 DI 16. 9.
 MAX FER-WKTAG 4761 DO 17. 7.
 MAX SO+FEITAG 4423 MO 26. 5.

TAEGLICHE VERKEHRSMENGE



VERKEHRSMENGEN 15-19 UHR



JAHRESGANGLINIEN 1980

238

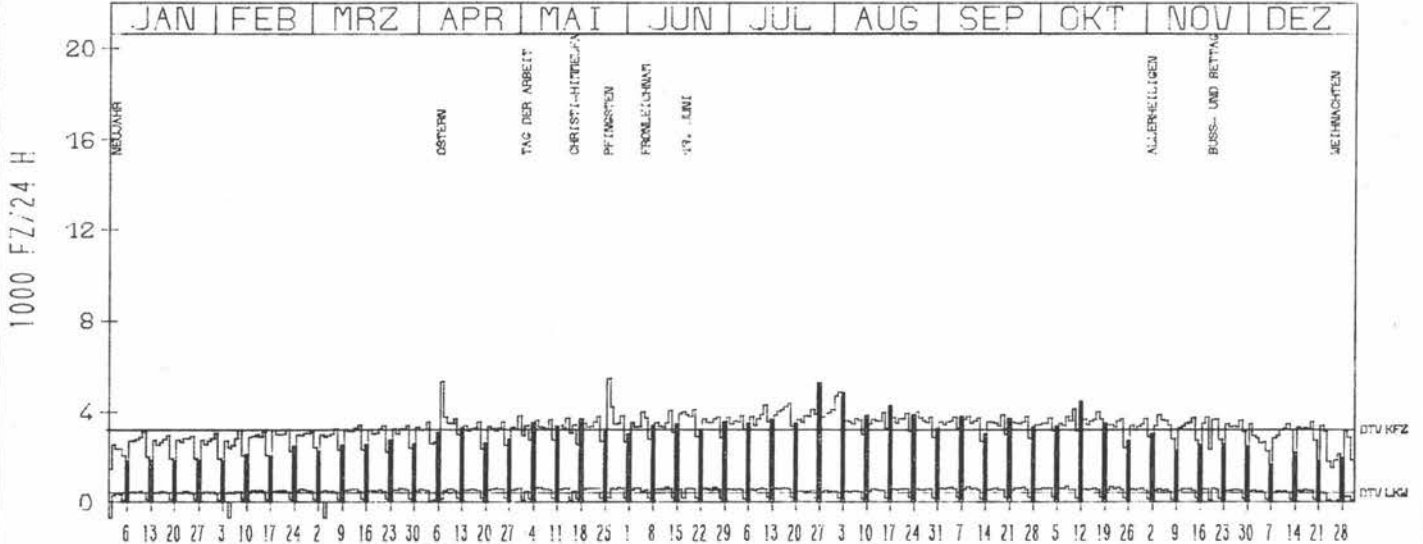
ZST: PAPENBURG
 NR.: 2910 3 326

LAND: NIEDERSACHSEN
 STRASSE: B 70
 KM: 14,1
 NETZKNOTEN:

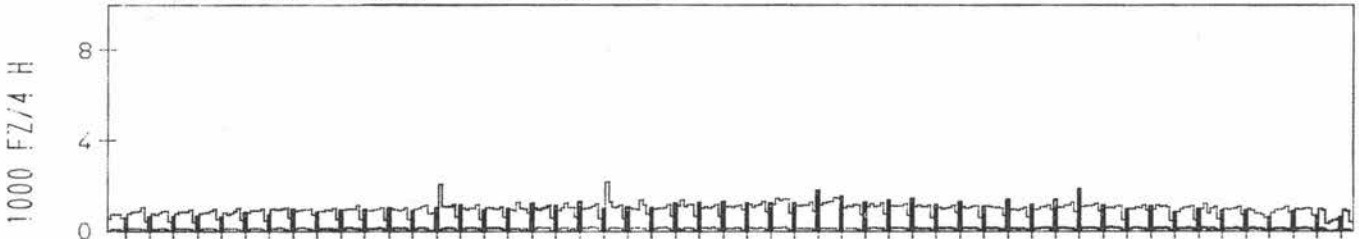
RICHTUNG SUED

DTV KFZ 3225
 DTV LKW 406 = 12,59 %
 MAX WERKTAG 4112 FR 10,10 %
 MAX FER-WKTAG 4856 SA 2,8 %
 MAX SO+FEITAG 5459 MO 26,5 %

TAEGLICHE VERKEHRSMENGE



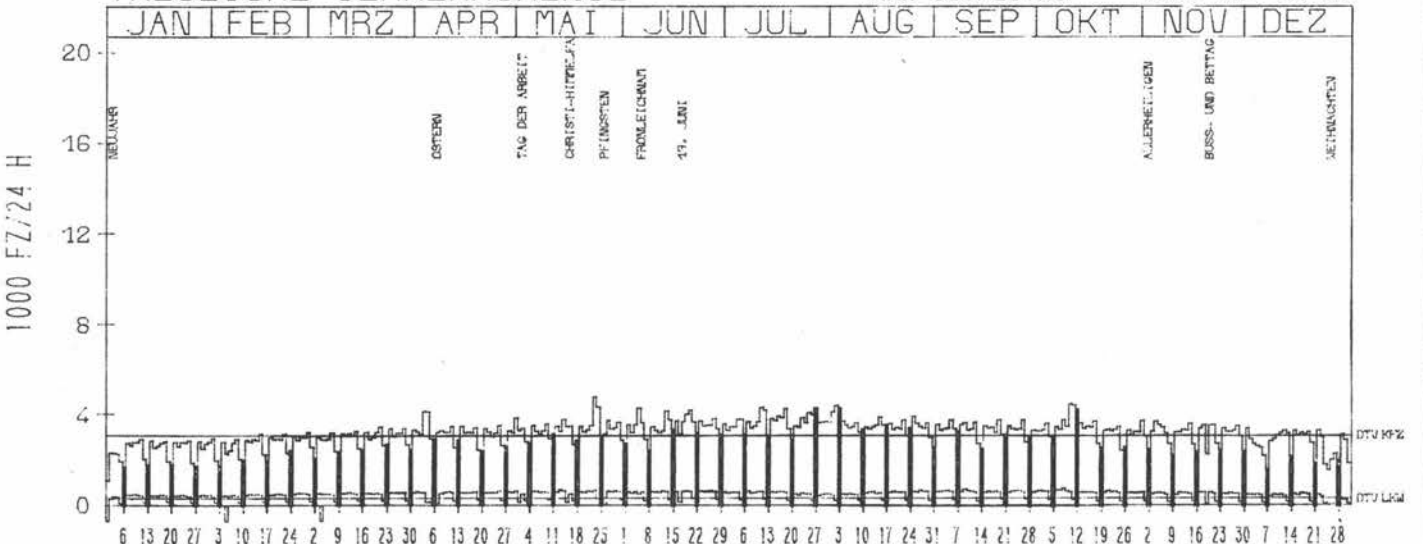
VERKEHRSMENGEN 15-19 UHR




RICHTUNG NORD

DTV KFZ 3191
 DTV LKW 398 = 12,48 %
 MAX WERKTAG 4812 FR 23,5 %
 MAX FER-WKTAG 4448 SA 2,8 %
 MAX SO+FEITAG 4345 SO 3,8 %

TAEGLICHE VERKEHRSMENGE



VERKEHRSMENGEN 15-19 UHR



JAHRESGANGLINIEN 1980

239

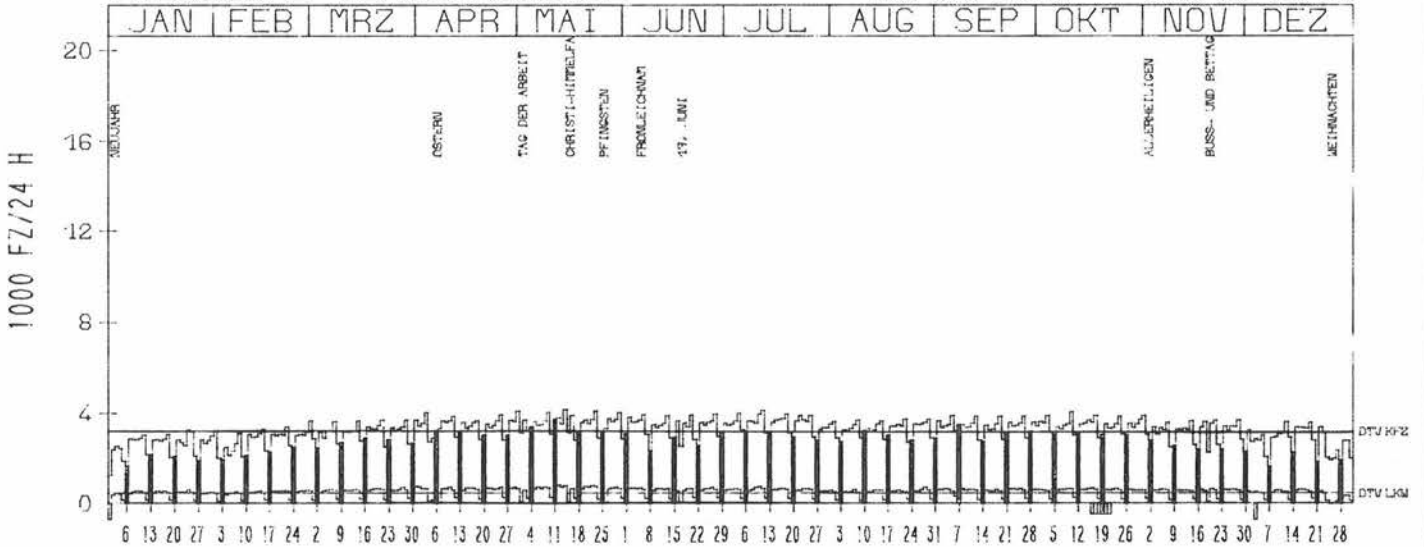
ZST: GLINDE
NR.: 2510 3 319

LAND: NIEDERSACHSEN
STRASSE: B 71
KM: 4.9
NETZKNOTEN:

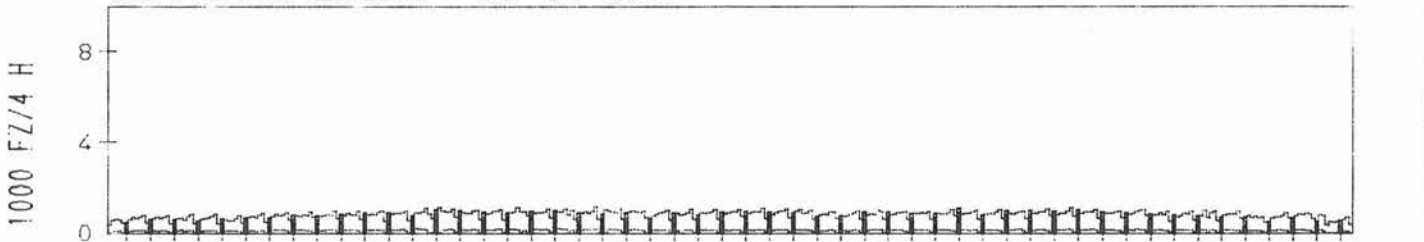
RICHTUNG OST

DTV KFZ 3216
DTV LKW 470 = 14.63 %
MAX WERKTAG 4180 MI 14.5
MAX FER-WKTAG 4145 FR 11.7
MAX SO+FEITAG 3736 SO 11.5

TAEGLICHE VERKEHRSMENGE



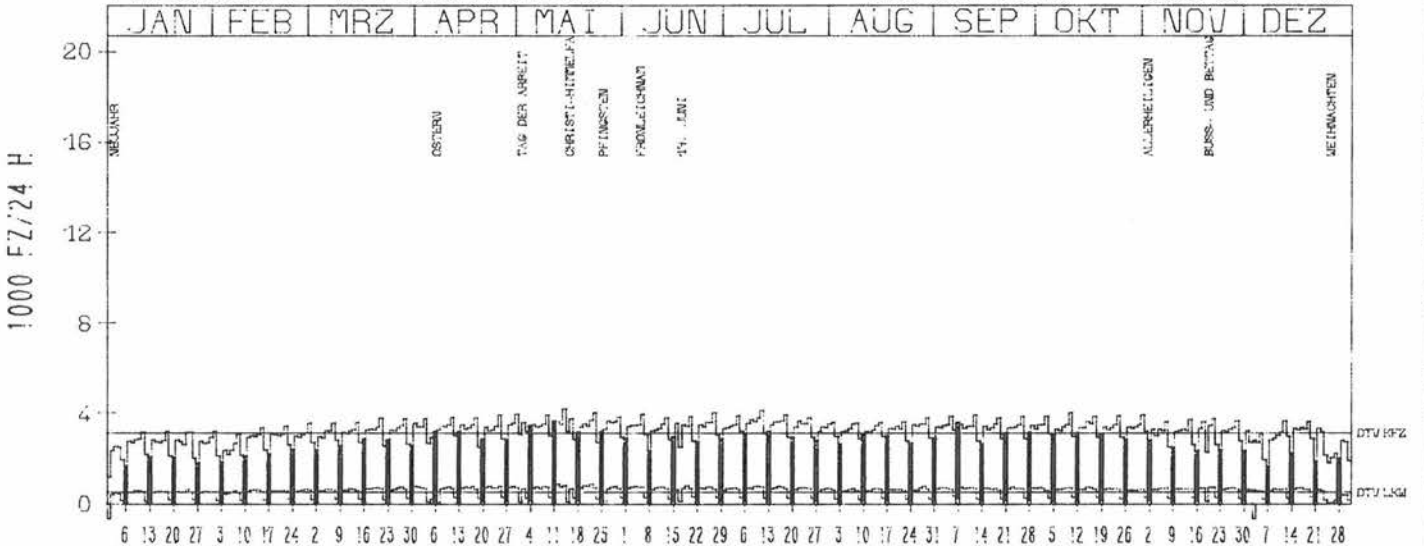
VERKEHRSMENGEN 15-19 UHR



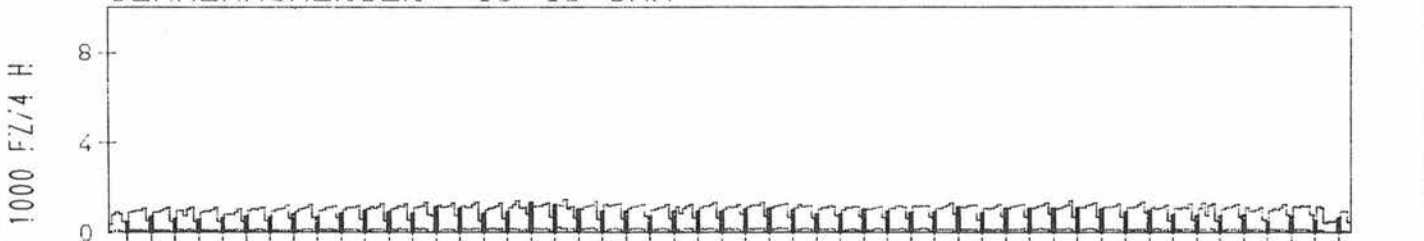
RICHTUNG WEST

DTV KFZ 3131
DTV LKW 498 = 15.91 %
MAX WERKTAG 4194 MI 14.5
MAX FER-WKTAG 4104 FR 11.7
MAX SO+FEITAG 3653 SO 11.5

TAEGLICHE VERKEHRSMENGE



VERKEHRSMENGEN 15-19 UHR



JAHRESGANGLINIEN 1980

240

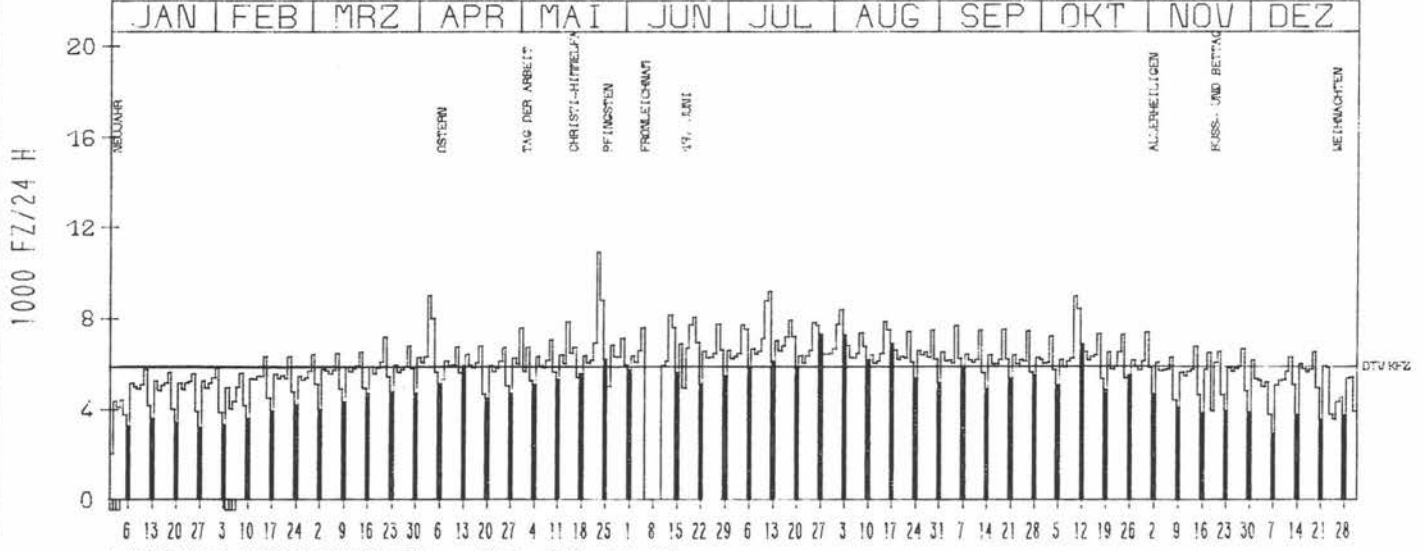
ZST: AURICH
NR.: 2510 3 311

LAND: NIEDERSACHSEN
STRASSE: B 72
KM: 2,1
NETZKNOTEN:

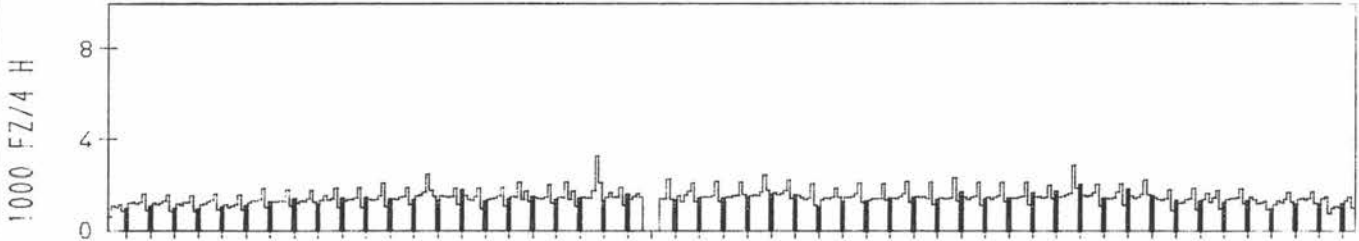
RICHTUNG NÖRD

DTV KFZ 5858
MAX WERKTAG 10898 FR 23. 5.
MAX FER-WKTAG 9154 SA 12. 7.
MAX SO+FEITAG 7968 FR 4. 4.

TÄGLICHE VERKEHRSMENGE



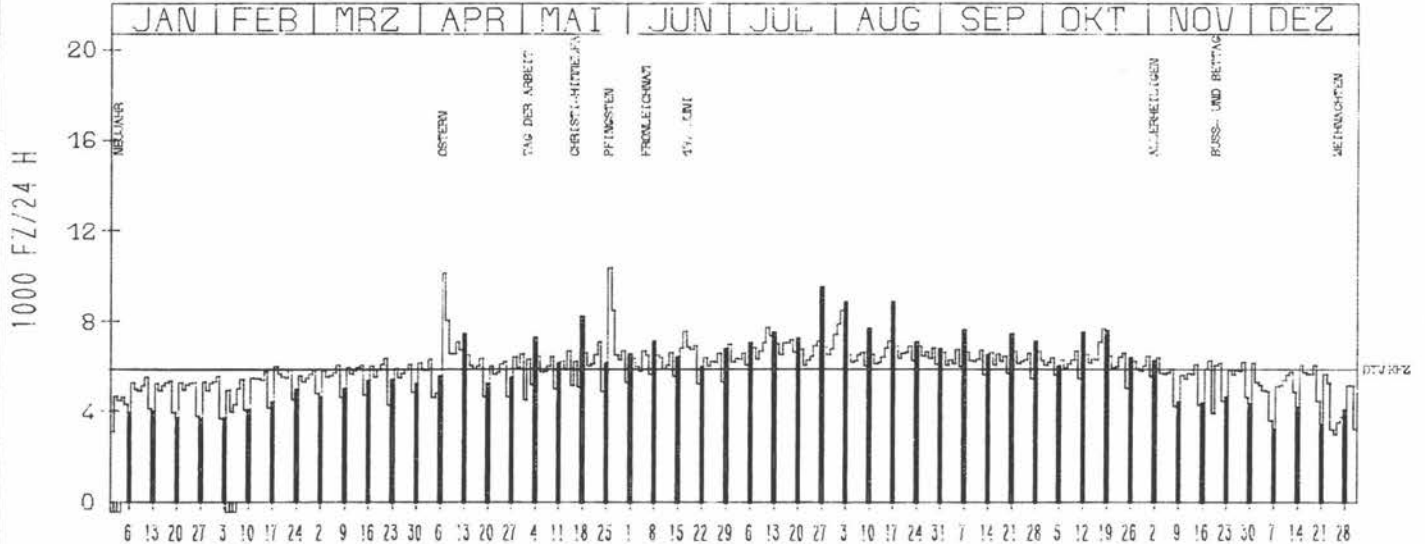
VERKEHRSMENGEN 15-19 UHR



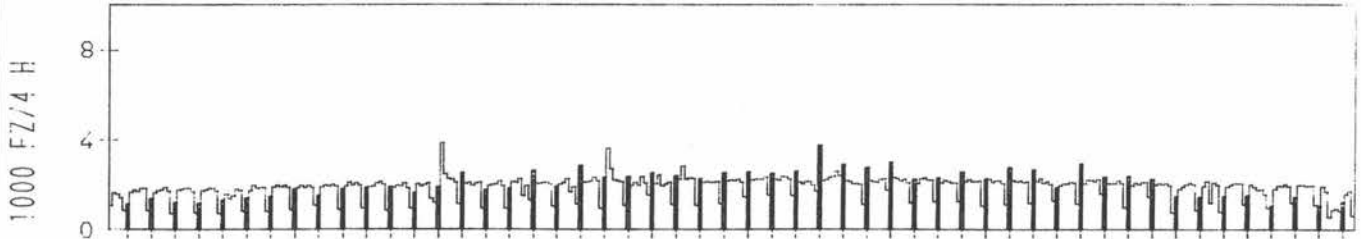
RICHTUNG SÜED

DTV KFZ 5929
MAX WERKTAG 7724 SA 18. 10.
MAX FER-WKTAG 8547 SA 2. 8.
MAX SO+FEITAG 10427 MO 26. 5.

TÄGLICHE VERKEHRSMENGE



VERKEHRSMENGEN 15-19 UHR



JAHRESGANGLINIEN 1980

241

ZST: STADE

LAND: NIEDERSACHSEN

STRASSE: B 73

NR.: 2422 3 318

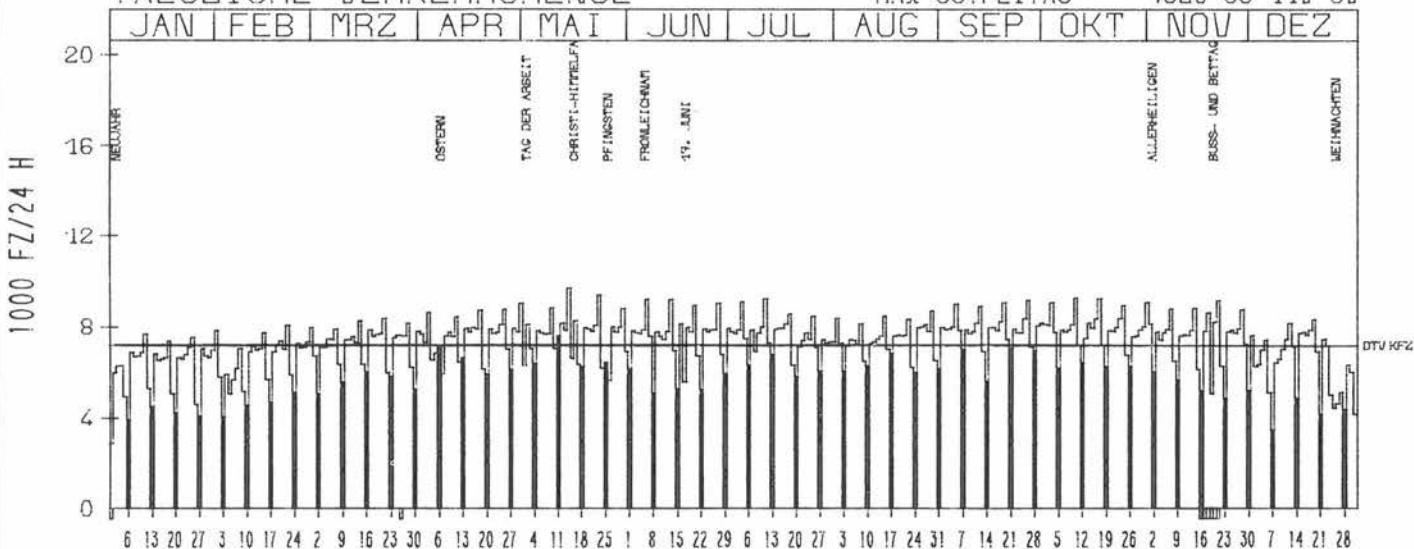
KM: 4,0

NETZKNOTEN:

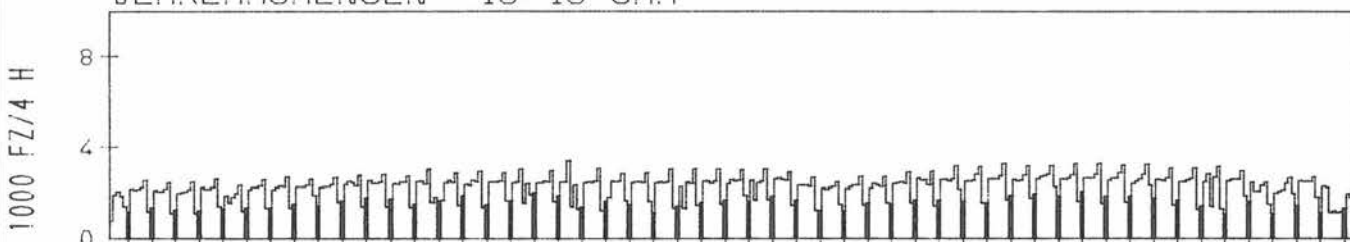
RICHTUNG NÖRD

DTV KFZ 7198
 MAX WERKTAG 9707 MI 14 5
 MAX FER-WKTAG 9261 FR 11 7
 MAX SO+FEITAG 7620 SO 11 5

TÄGLICHE VERKEHRSMENGE



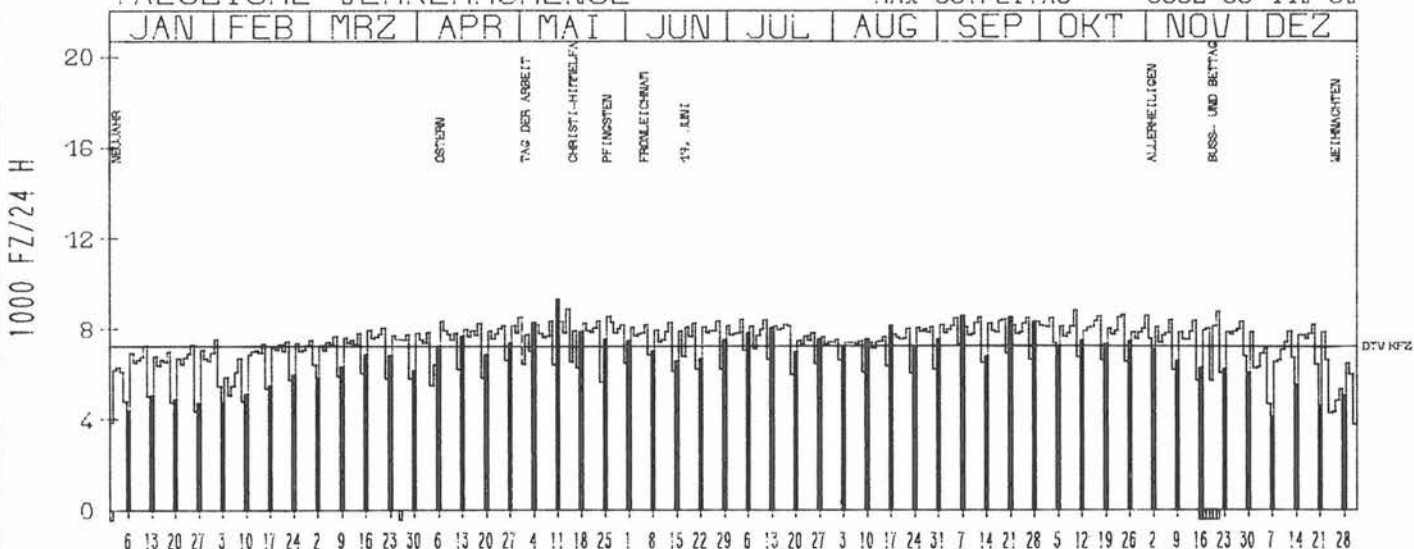
VERKEHRSMENGEN 15-19 UHR



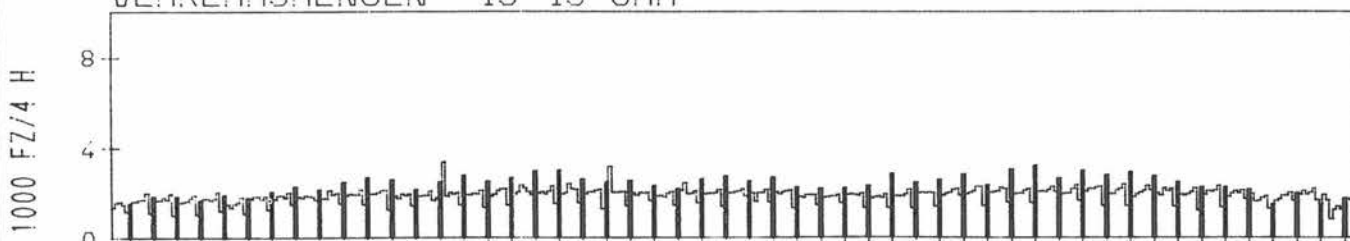
RICHTUNG SÜED

DTV KFZ 7233
 MAX WERKTAG 8867 MI 14 5
 MAX FER-WKTAG 8503 FR 12 0
 MAX SO+FEITAG 9332 SO 11 5

TÄGLICHE VERKEHRSMENGE



VERKEHRSMENGEN 15-19 UHR



JAHRESGANGLINIEN 1980

242

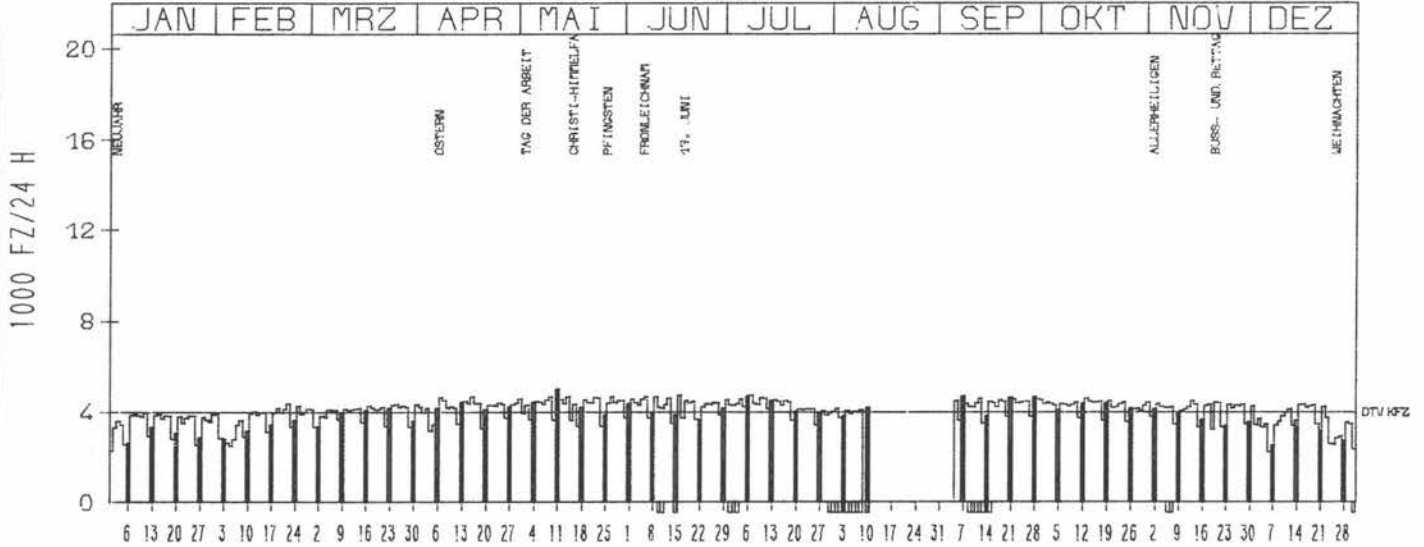
ZST: TRELDER BERG 2
 NR.: 2624 3 347

LAND: NIEDERSACHSEN
 STRASSE: B 75
 KM: 0,1
 NETZKNOTEN:

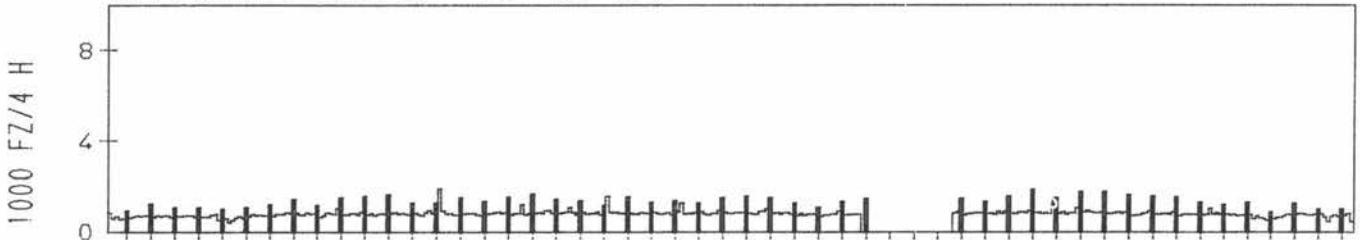
RICHTUNG NÖRD

DTV KFZ 3990
 MAX WERKTAG 4726 MO 16 6
 MAX FER-WKTAG 4718 MO 7 7
 MAX SO+FEITAG 4989 SO 11 5

TÄGLICHE VERKEHRSMENGE



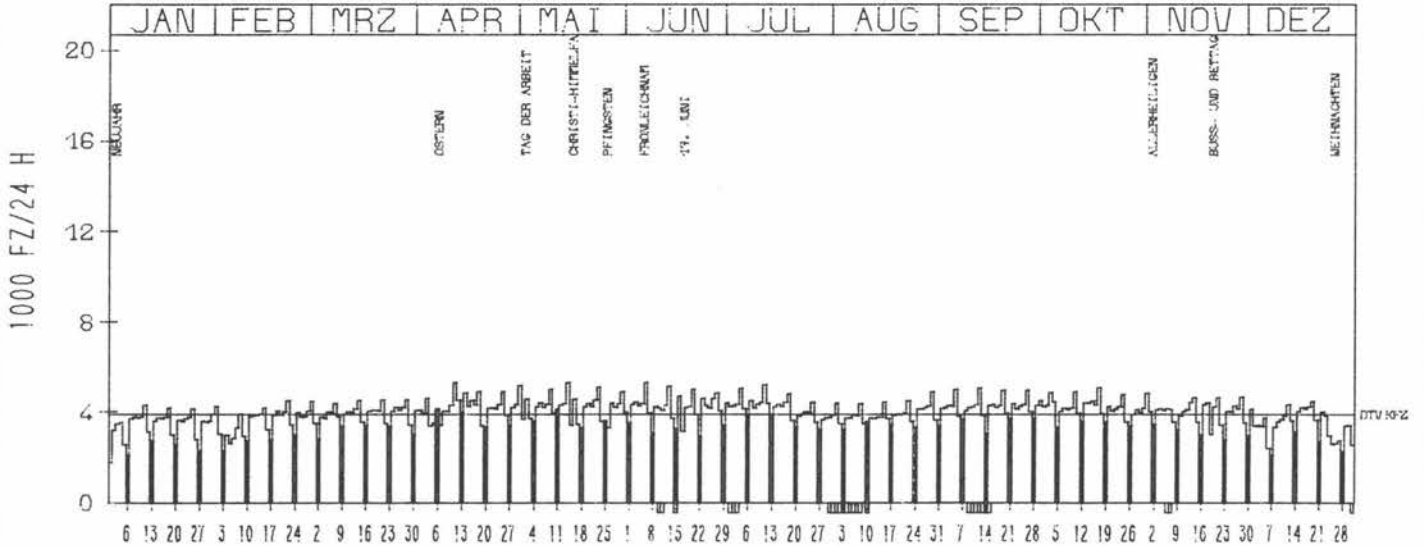
VERKEHRSMENGEN 15-19 UHR



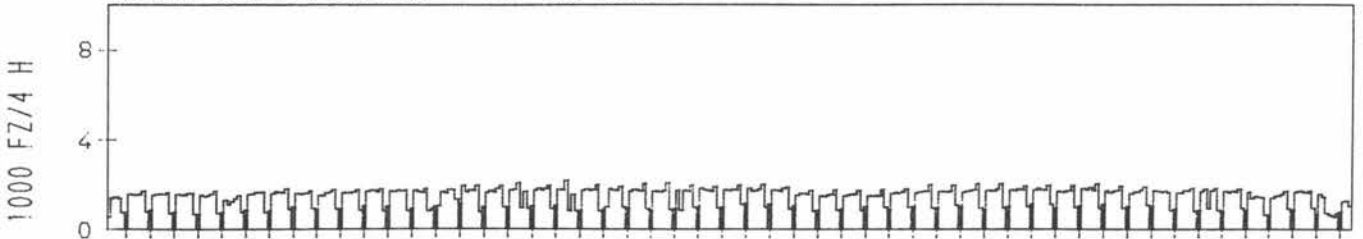
RICHTUNG SÜED

DTV KFZ 3925
 MAX WERKTAG 5323 FR 6 6
 MAX FER-WKTAG 5314 FR 11 4
 MAX SO+FEITAG 4145 SO 6 4

TÄGLICHE VERKEHRSMENGE



VERKEHRSMENGEN 15-19 UHR



JAHRESGANGLINIEN 1980

243

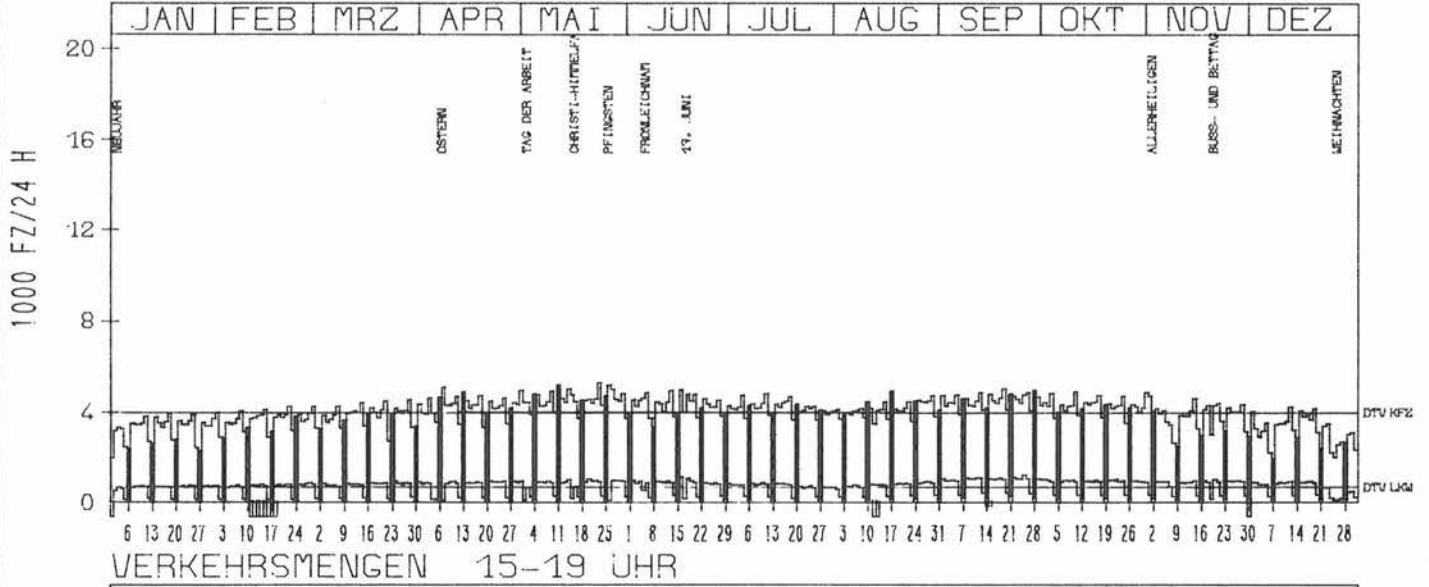
ZST: HESS. OLDENDORF < RINTELN
 NR.: 3720 3 331

LAND: NIEDERSACHSEN
 STRASSE: B 83
 KM: 7,6
 NETZKNOTEN:

RICHTUNG OST

DTV KFZ 3916
 DTV LKW 618 = 15,78 %
 MAX WERKTAG 5202 FR 23, 5
 MAX FER-WKTAG 4910 DI 27, 5
 MAX SO+FEITAG 5123 SO 11, 5

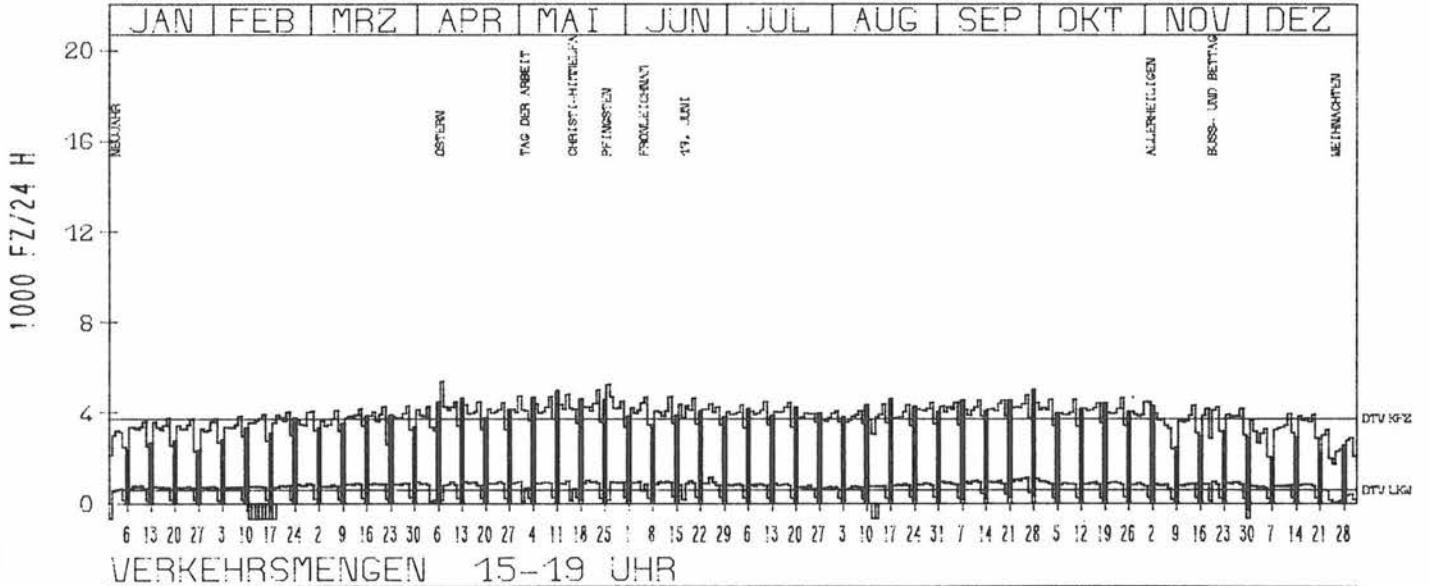
TAEGLICHE VERKEHRSMENGE



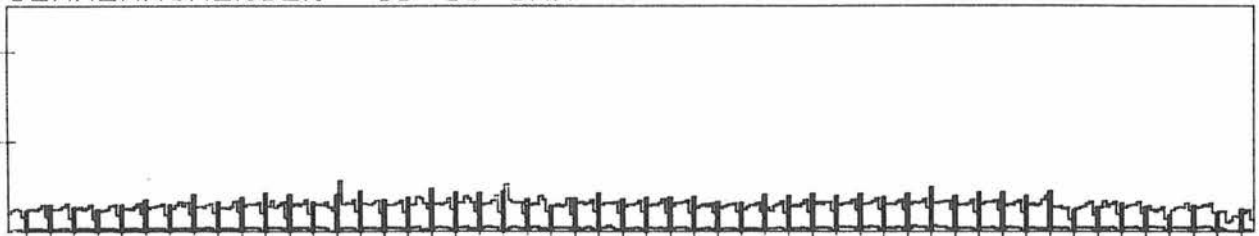
RICHTUNG WEST

DTV KFZ 3788
 DTV LKW 605 = 15,97 %
 MAX WERKTAG 5015 FR 23, 5
 MAX FER-WKTAG 4684 DI 27, 5
 MAX SO+FEITAG 5381 MO 7, 4

TAEGLICHE VERKEHRSMENGE



1000 FZ/4 H



JAHRESGANGLINIEN 1980

244

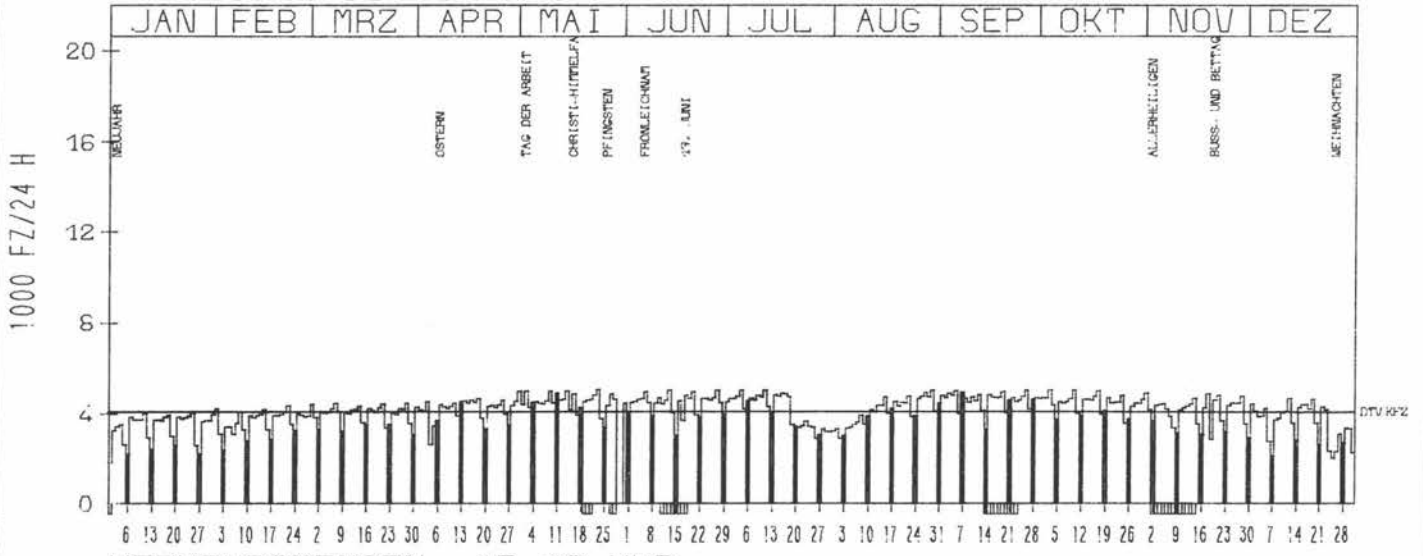
ZST: WEYHAUSEN 1
 NR.: 3530 3 341

LAND: NIEDERSACHSEN
 STRASSE: B 188
 KM: 14,9
 NETZKNOTEN:

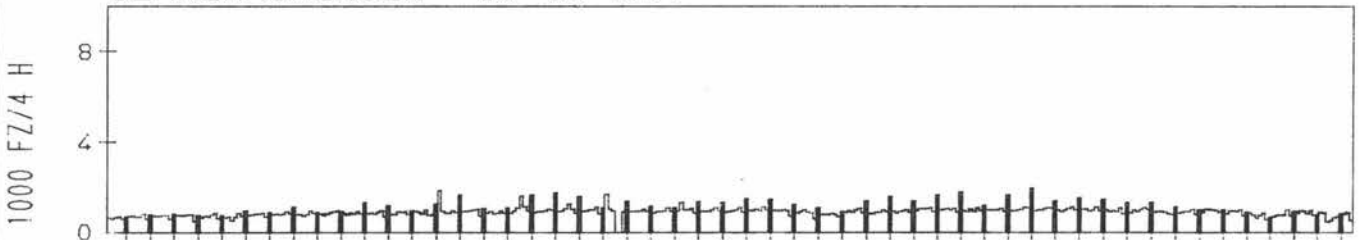
RICHTUNG WEST

DTV KFZ 4073
 MAX WERKTAG 5039 FR 23_a 5_n
 MAX FER-WKTAG 5027 FR 29_a 8_n
 MAX SO+FEITAG 4919 SO 7_a 9_n

TAEGLICHE VERKEHRSMENGE



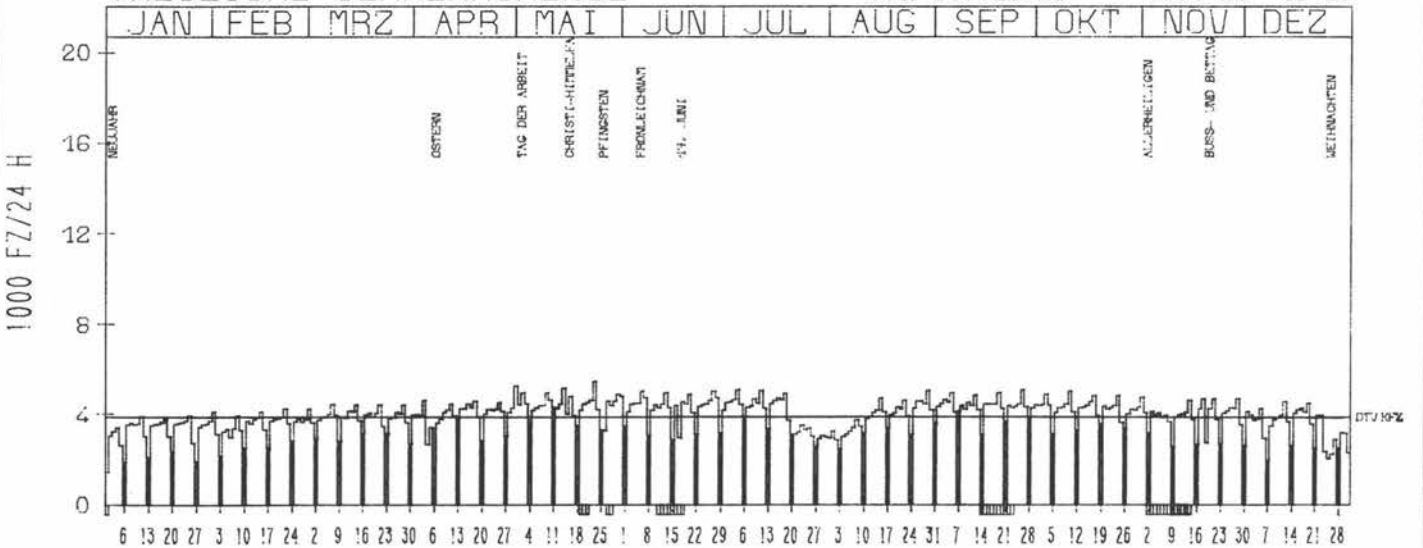
VERKEHRSMENGEN 15-19 UHR



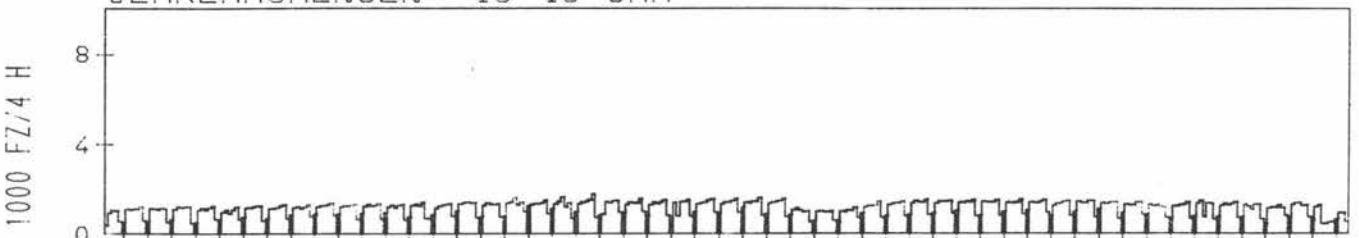
RICHTUNG OST

DTV KFZ 3895
 MAX WERKTAG 5450 FR 23_a 5_n
 MAX FER-WKTAG 5097 FR 4_a 7_n
 MAX SO+FEITAG 4407 DO 1_a 5_n

TAEGLICHE VERKEHRSMENGE



VERKEHRSMENGEN 15-19 UHR



JAHRESGANGLINIEN 1980

245

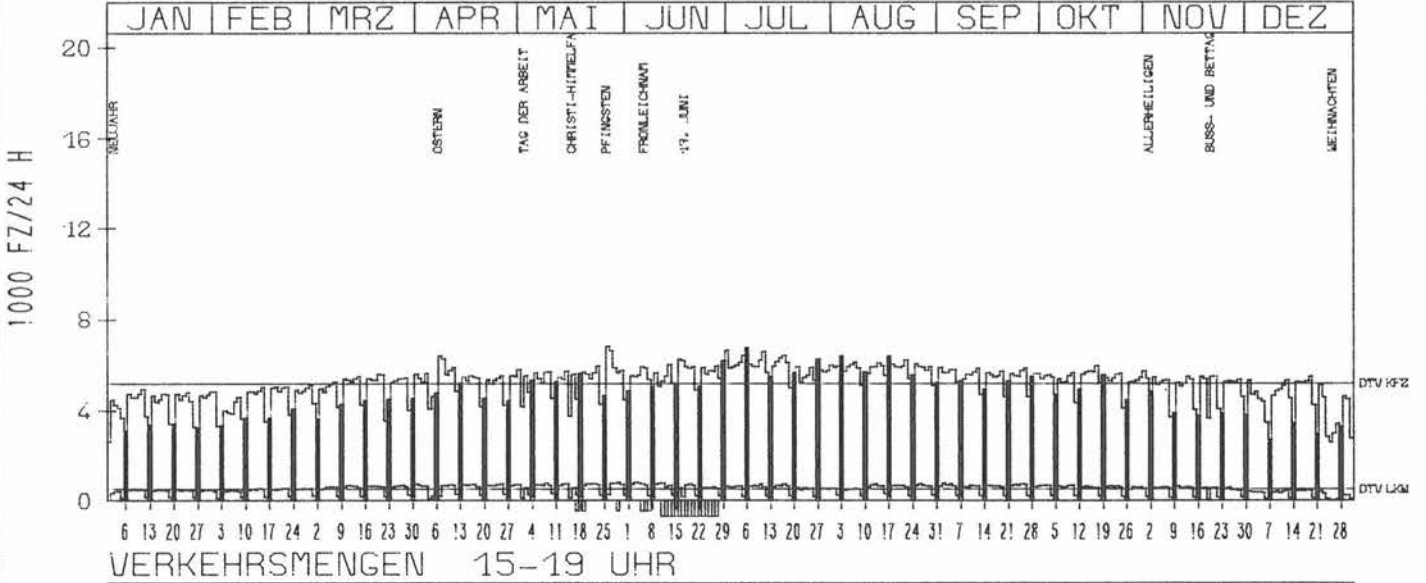
ZST: HEIDMUEHLE
NR.: 2413 3 314

LAND: NIEDERSACHSEN
STRASSE: B 210
KM: 57,6
NETZKNOTEN:

RICHTUNG OST

DTV KFZ 5115
DTV LKW 458 = 8,96 %
MAX WERKTAG 5956 FR 17,10 %
MAX FER-WKTAG 6652 MO 30,6 %
MAX SO+FEITAG 6829 MO 26,5 %

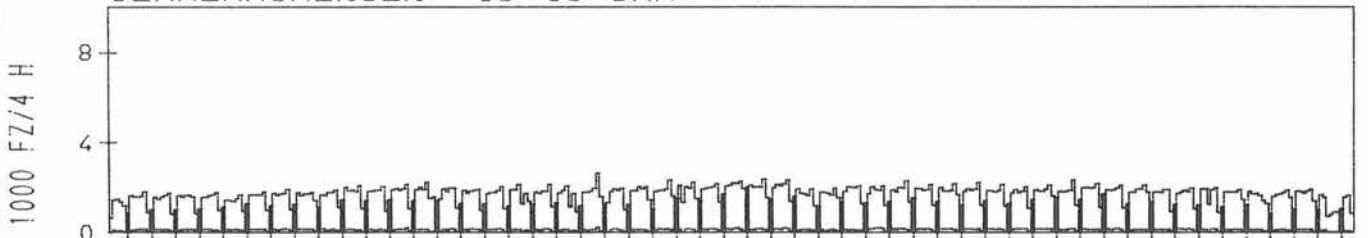
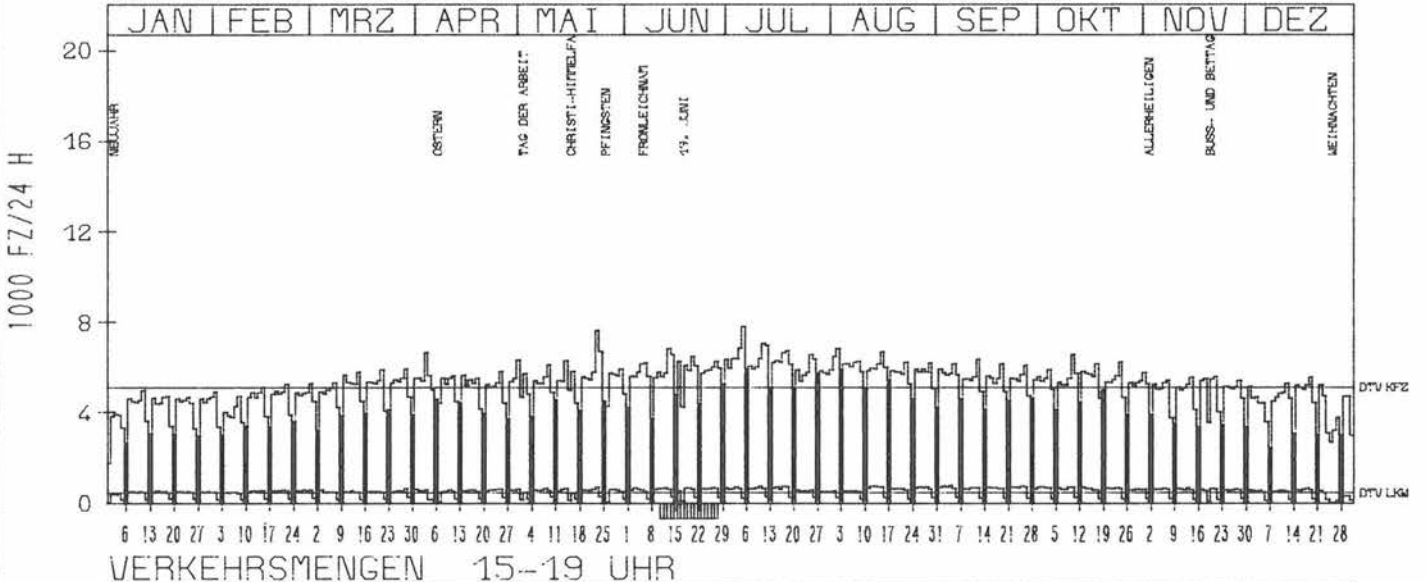
TAEGLICHE VERKEHRSMENGE



RICHTUNG WEST

DTV KFZ 5117
DTV LKW 444 = 8,67 %
MAX WERKTAG 7643 FR 23,5 %
MAX FER-WKTAG 7810 SA 5,7 %
MAX SO+FEITAG 5909 SO 6,7 %

TAEGLICHE VERKEHRSMENGE



JAHRESGANGLINIEN 1980

246

ZST: LINGEN 1

LAND: NIEDERSACHSEN

STRASSE: B 213

KM: 6,3

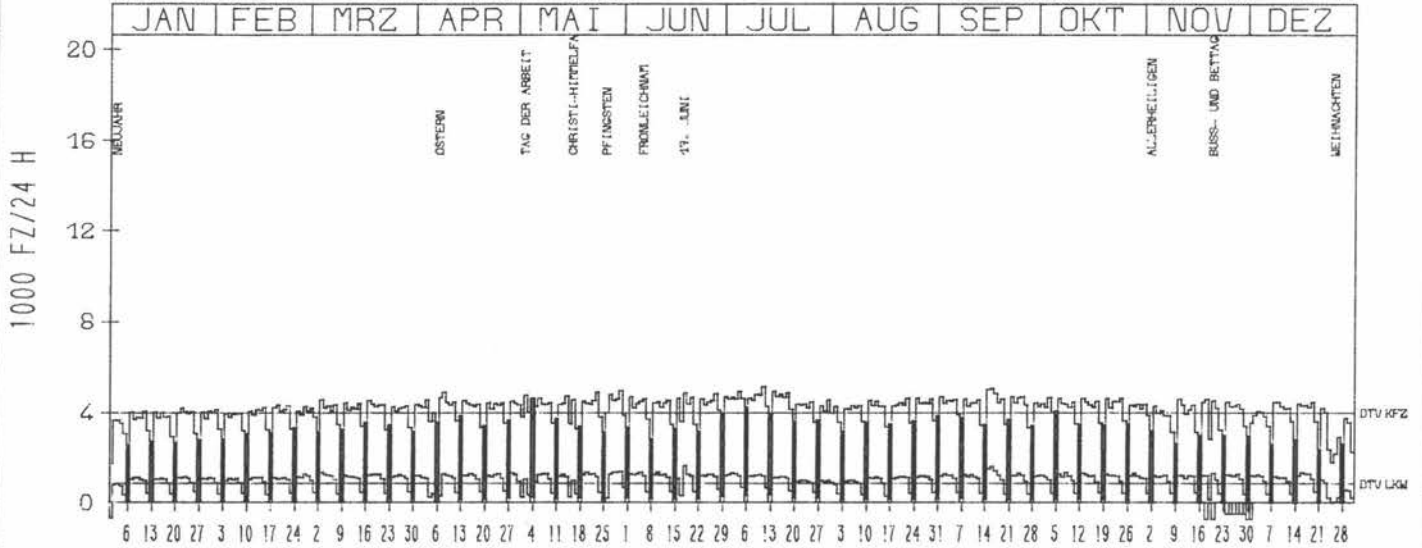
NR.: 3409 3 327

NETZKNOTEN:

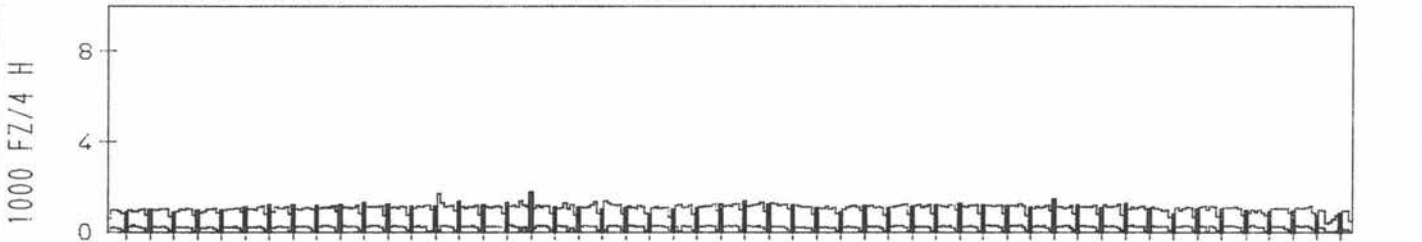
RICHTUNG OST

DTV KFZ	4027
DTV LKW	871 = 21,64 %
MAX WERKTAG	5063 DI 16,9
MAX FER-WKTAG	5106 FR 11,7
MAX SO+FEITAG	4658 MO 7,4

TAEGLICHE VERKEHRSMENGE



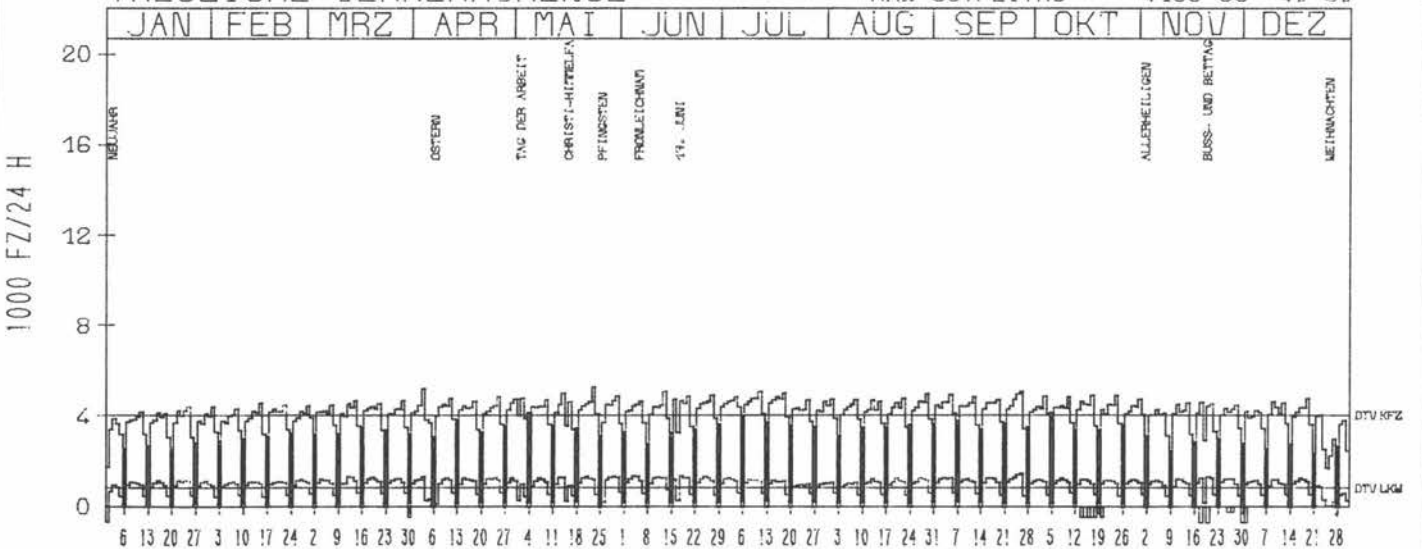
VERKEHRSMENGEN 15-19 UHR



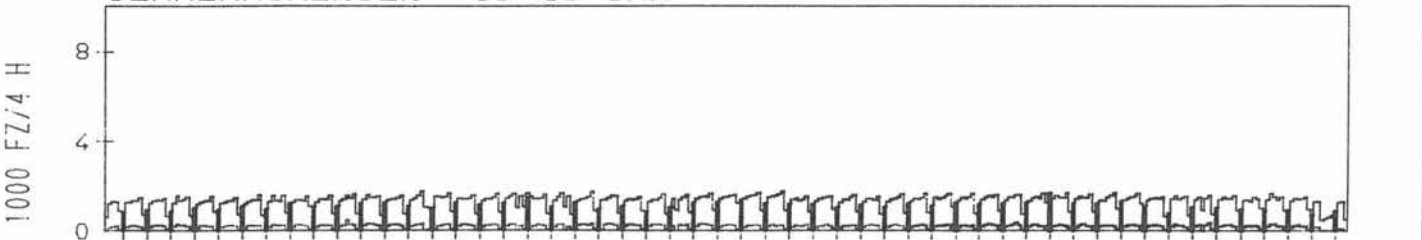
RICHTUNG WEST

DTV KFZ	4095
DTV LKW	852 = 20,80 %
MAX WERKTAG	5320 FR 23,5
MAX FER-WKTAG	5257 DO 3,4
MAX SO+FEITAG	4186 SO 4,5

TAEGLICHE VERKEHRSMENGE



VERKEHRSMENGEN 15-19 UHR



JAHRESGANGLINIEN 1980

217

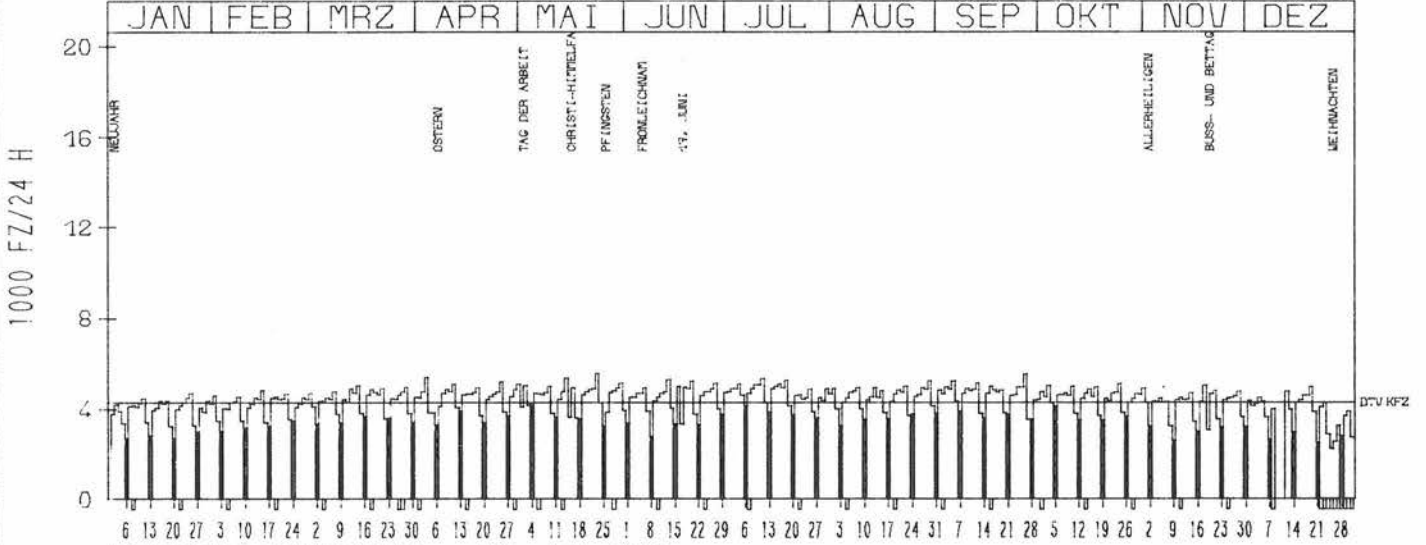
ZST: LINGEN 2
 NR.: 3409 4 806

LAND: NIEDERSACHSEN
 STRASSE: B 213
 KM: 3.7
 NETZKNOTEN:

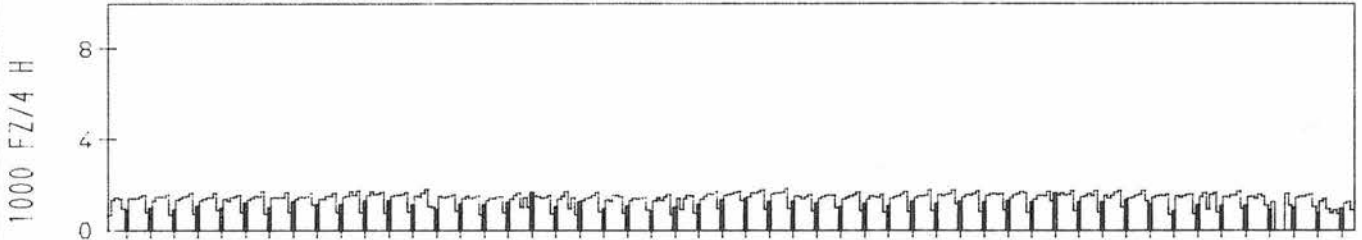
RICHTUNG OST

DTV KFZ 4275
 MAX WERKTAG 5565 FR 23. 5.
 MAX FER-WKTAG 5380 DO 3. 4.
 MAX SO+FEITAG 4248 SO 4. 5.

TAEGLICHE VERKEHRSMENGE



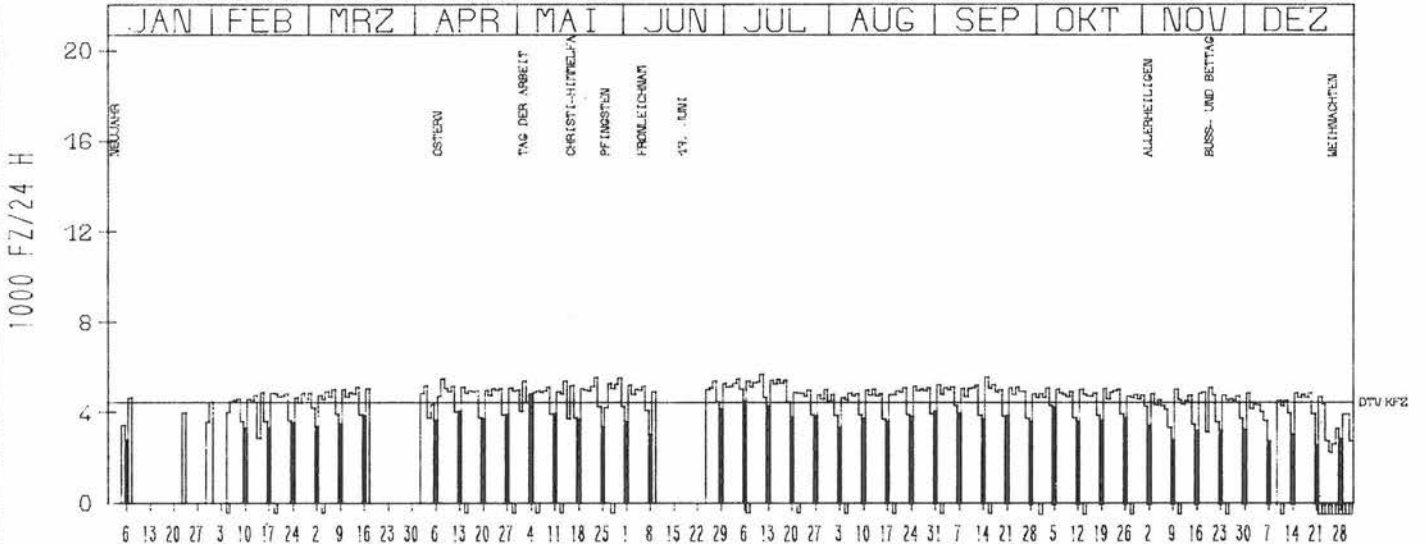
VERKEHRSMENGEN 15-19 UHR



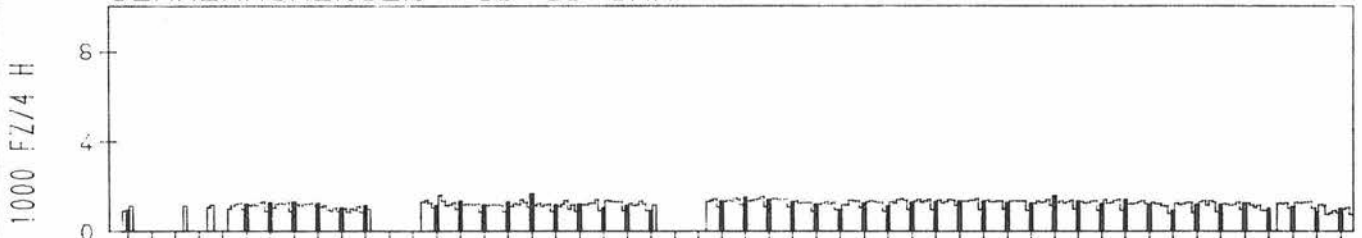
RICHTUNG WEST

DTV KFZ 4516
 MAX WERKTAG 5544 FR 23. 5.
 MAX FER-WKTAG 5687 FR 11. 3.
 MAX SO+FEITAG 4823 SO 4. 5.

TAEGLICHE VERKEHRSMENGE



VERKEHRSMENGEN 15-19 UHR



JAHRESGANGLINIEN 1980

248

ZST: LUENEBURG

LAND: NIEDERSACHSEN

STRASSE: B 216

KM: 3,5

NETZKNOTEN:

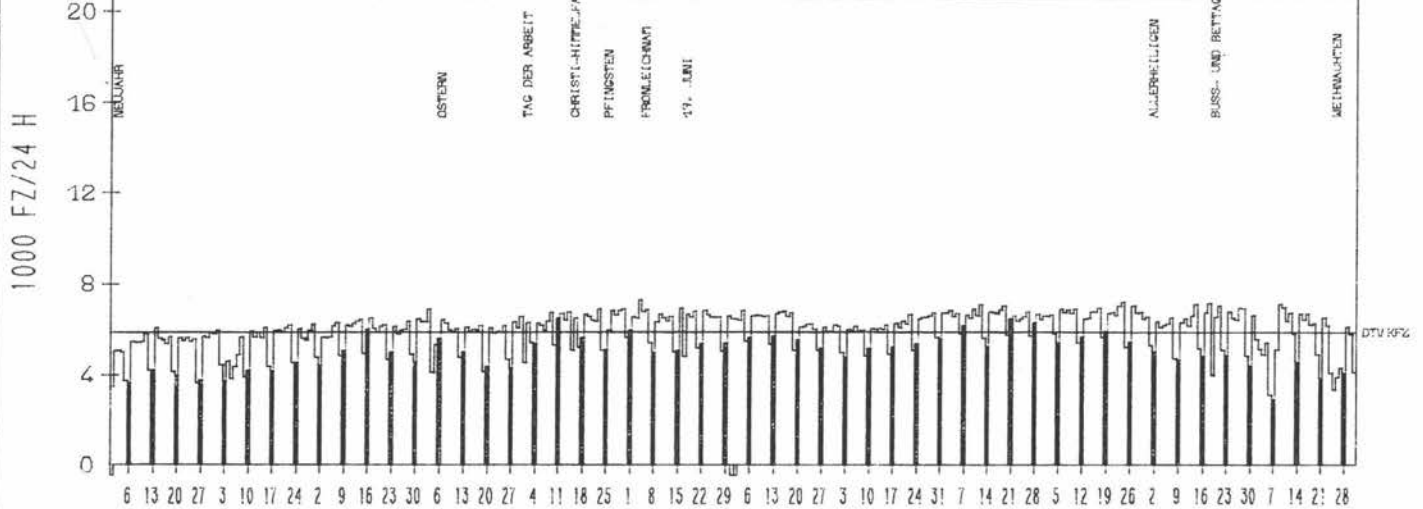
NR.: 2728 3 323

RICHTUNG OST

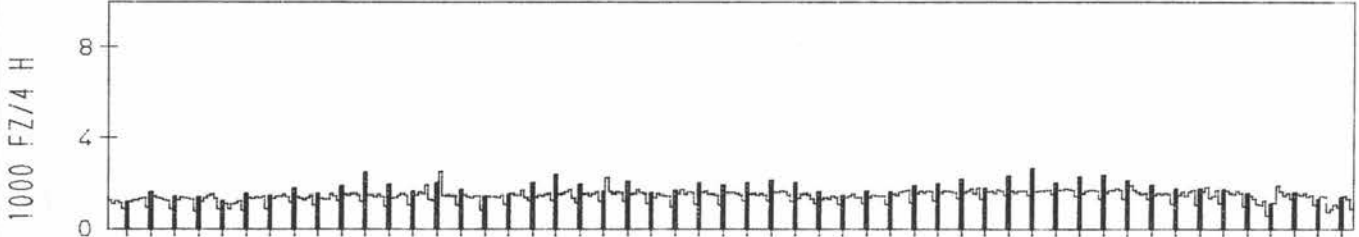
DTV KFZ 5829
 MAX WERKTAG 7286 MI 4_n 6_n
 MAX FER-WKTAG 7094 FR 12_n 9_n
 MAX SO+FEITAG 6481 SO 11_n 5_n

TAEGLICHE VERKEHRSMENGE

JAN FEB MRZ APR MAI JUN JUL AUG SEP OKT NOV DEZ



VERKEHRSMENGEN 15-19 UHR

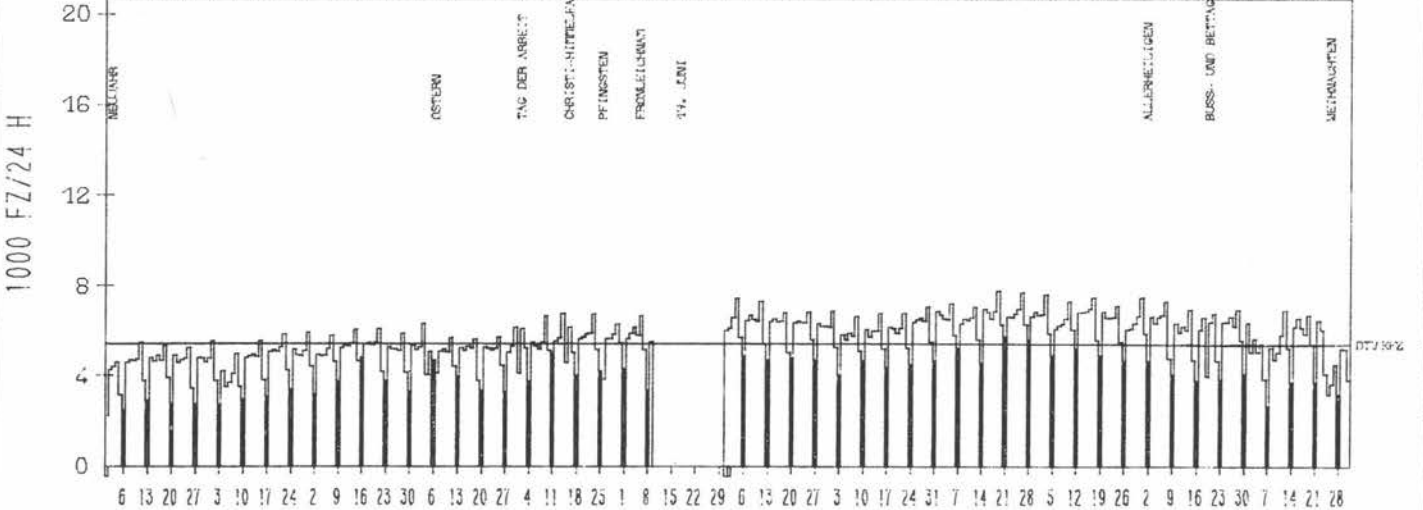


RICHTUNG WEST

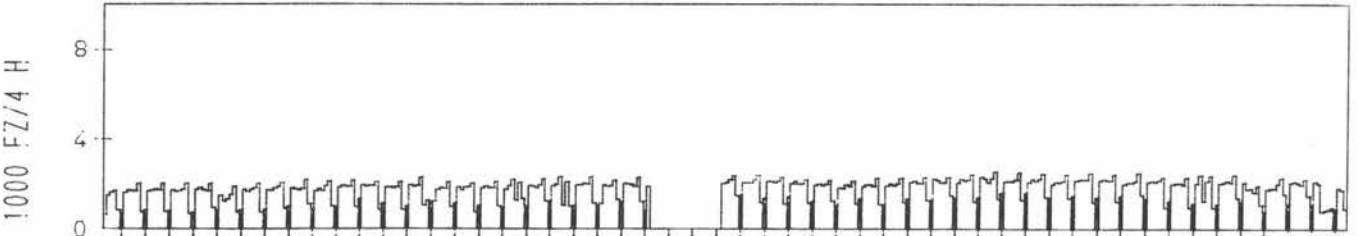
DTV KFZ 5427
 MAX WERKTAG 7773 FR 19_n 9_n
 MAX FER-WKTAG 7440 FR 4_n 7_n
 MAX SO+FEITAG 5730 SO 21_n 9_n

TAEGLICHE VERKEHRSMENGE

JAN FEB MRZ APR MAI JUN JUL AUG SEP OKT NOV DEZ



VERKEHRSMENGEN 15-19 UHR



JAHRESGANGLINIEN 1980

249

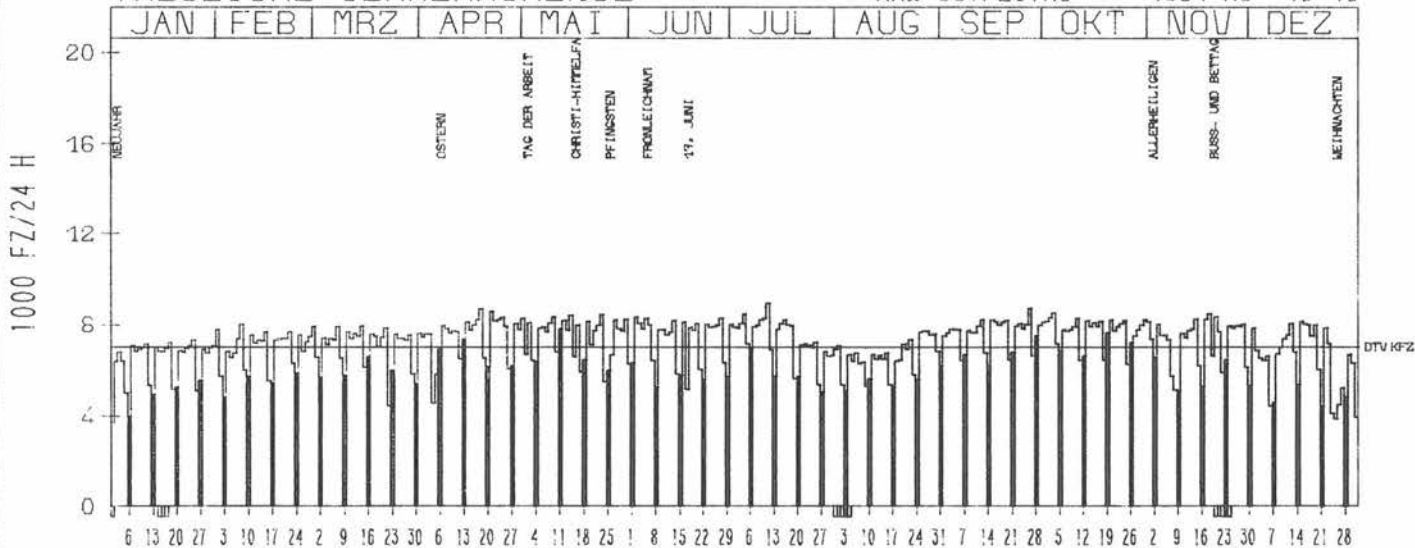
ZST: RÖNNENBERG
 NR.: 3623 3 330

LAND: NIEDERSACHSEN
 STRASSE: B 217
 KM: 5,8
 NETZKNOTEN:

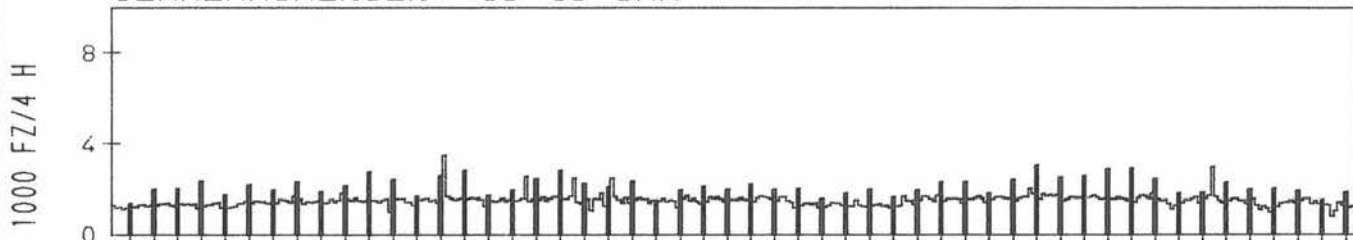
RICHTUNG OST

DTV KFZ 7066
 MAX WERKTAG 8708 FR 26. 9.
 MAX FER-WKTAG 8952 FR 11. 7.
 MAX SO+FEITAG 7937 MO 7. 4.

TÄGLICHE VERKEHRSMENGE



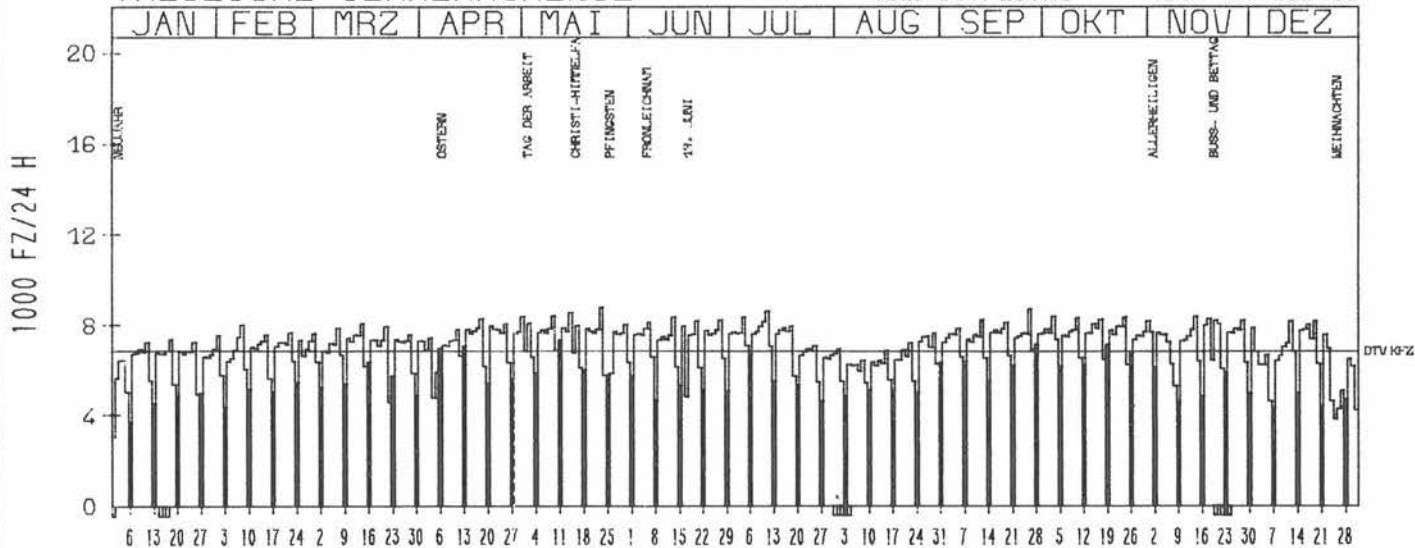
VERKEHRSMENGEN 15-19 UHR



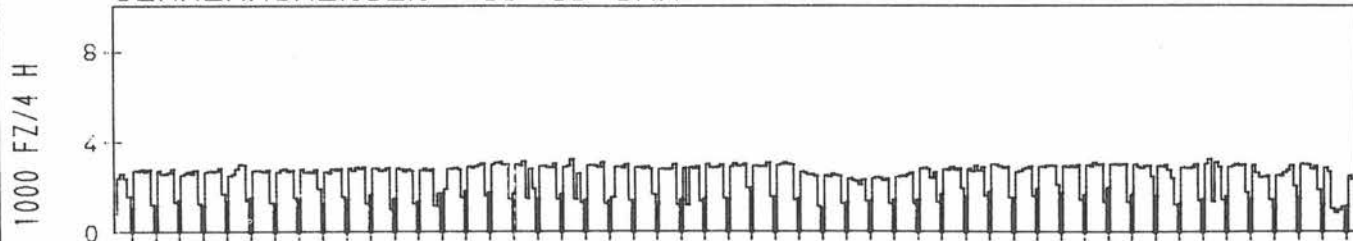
RICHTUNG WEST

DTV KFZ 6863
 MAX WERKTAG 8766 FR 23. 5.
 MAX FER-WKTAG 8575 FR 11. 7.
 MAX SO+FEITAG 7307 SO 11. 5.

TÄGLICHE VERKEHRSMENGE



VERKEHRSMENGEN 15-19 UHR



JAHRESGANGLINIEN 1980

250

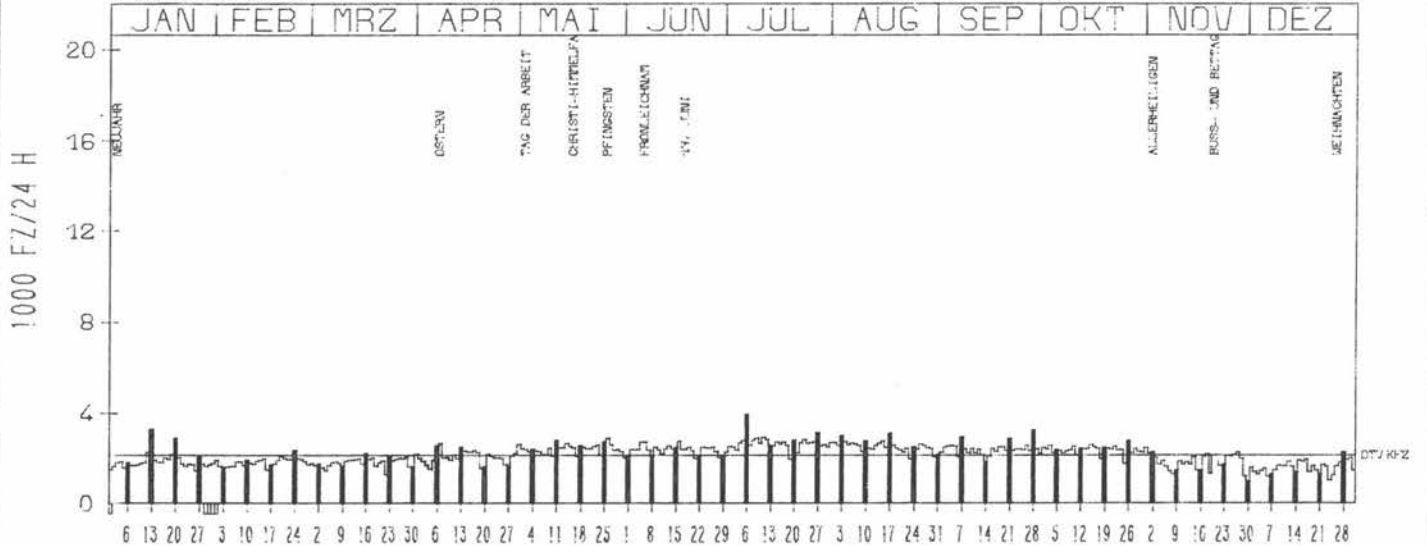
ZST: BUNTENBOECK
NR.: 4227 3 337

LAND: NIEDERSACHSEN
STRASSE: B 241
KM: 23,5
NETZKNOTEN:


RICHTUNG NÖRD

DTV KFZ 2143
MAX WERKTAG 2753 MO 16^a 6^a
MAX FER-WKTAG 2905 FR 11^a 7^a
MAX SO+FEITAG 3911 SO 6^a 7^a

TAEGLICHE VERKEHRSMENGE



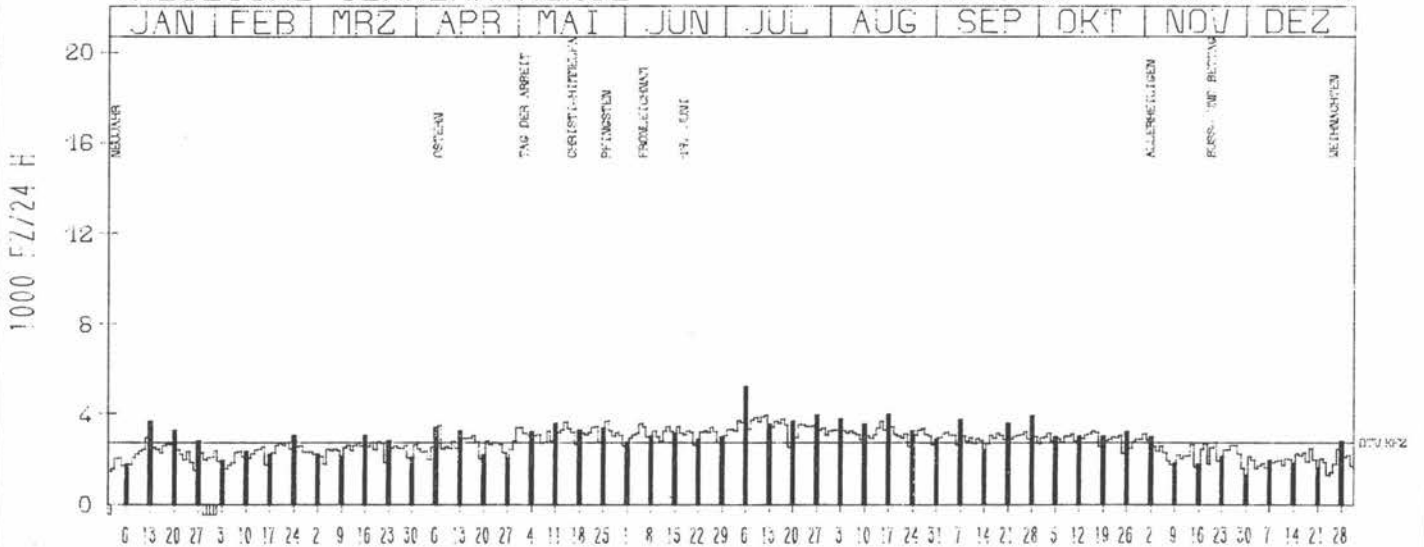
VERKEHRSMENGEN 15-19 UHR



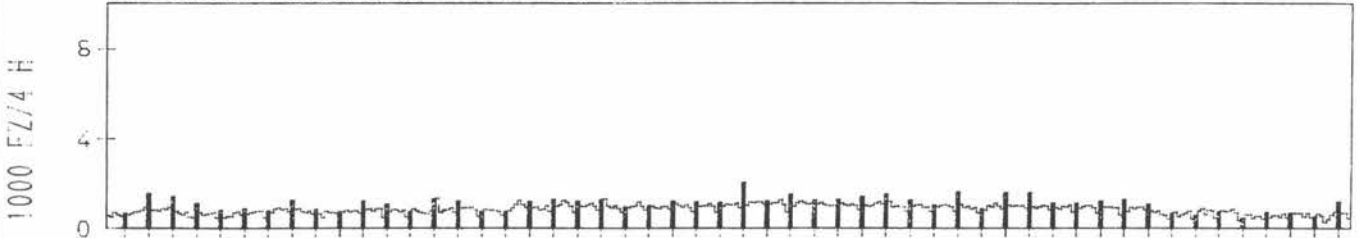
RICHTUNG SÜED

DTV KFZ 2735
MAX WERKTAG 3642 MI 14^a 5^a
MAX FER-WKTAG 3940 SA 12^a 7^a
MAX SO+FEITAG 5205 SO 6^a 7^a

TAEGLICHE VERKEHRSMENGE



VERKEHRSMENGEN 15-19 UHR



JAHRESGANGLINIEN 1980

251

ZST: NÖRTHEIM
NR.: 4326 3 344

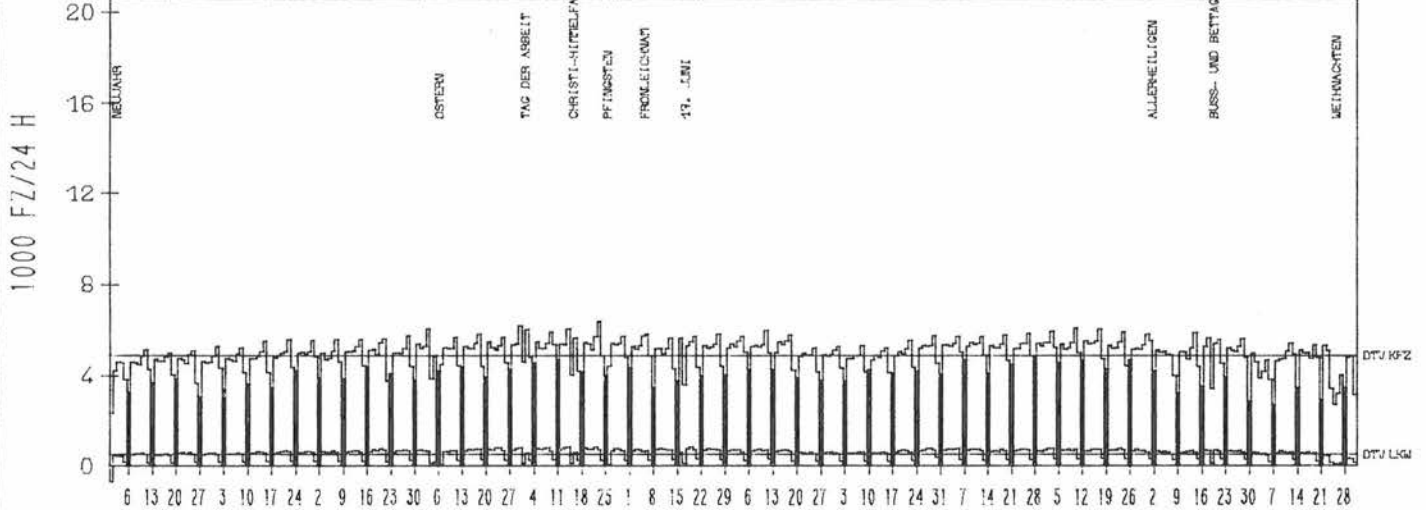
LAND: NIEDERSACHSEN
STRASSE: B 241
KM: 2.0
NETZKNOTEN:

RICHTUNG OST

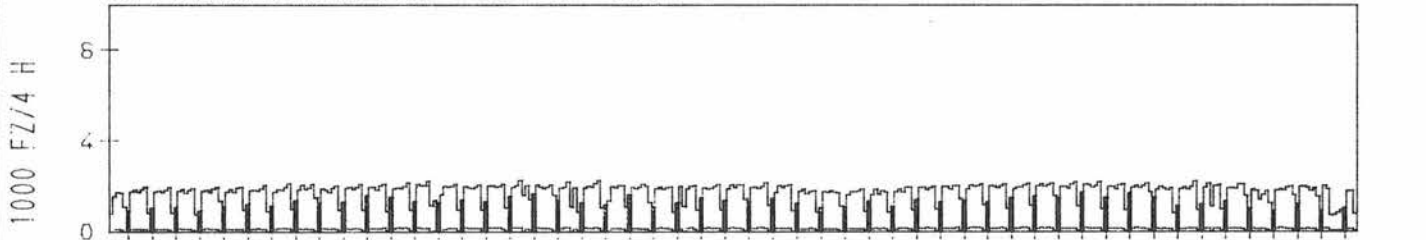
DTV KFZ 4876
DTV LKW 505 = 10.35 %
MAX WERKTAG 6385 FR 23.5 %
MAX FER-WKTAG 6042 DO 3.4 %
MAX SO+FEITAG 4836 SO 28.9 %

TAEGLICHE VERKEHRSMENGE

JAN | FEB | MRZ | APR | MAI | JUN | JUL | AUG | SEP | OKT | NOV | DEZ



VERKEHRSMENGEN 15-19 UHR

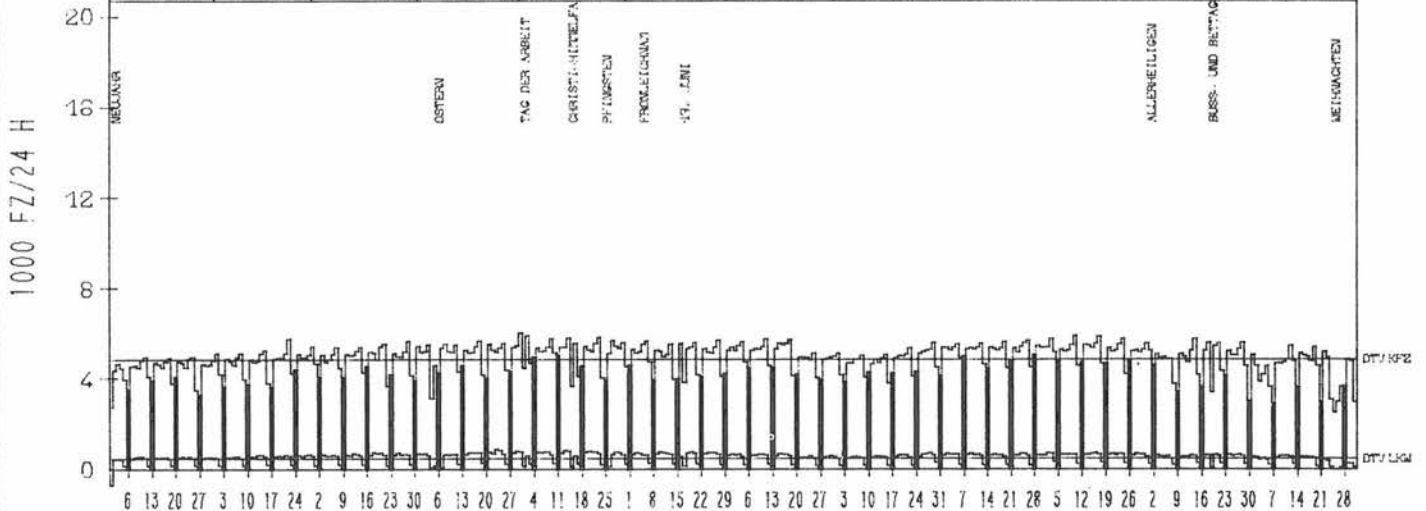


RICHTUNG WEST

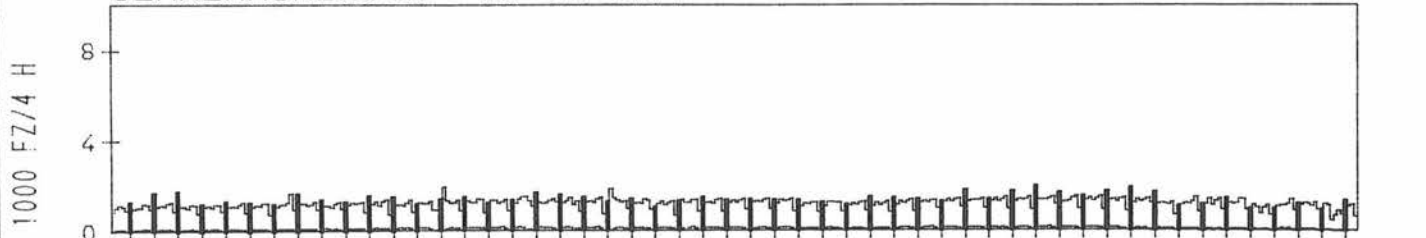
DTV KFZ 4881
DTV LKW 473 = 9.70 %
MAX WERKTAG 6041 MI 30.4 %
MAX FER-WKTAG 5781 FR 11.7 %
MAX SO+FEITAG 5383 MO 7.4 %

TAEGLICHE VERKEHRSMENGE

JAN | FEB | MRZ | APR | MAI | JUN | JUL | AUG | SEP | OKT | NOV | DEZ



VERKEHRSMENGEN 15-19 UHR



JAHRESGANGLINIEN 1980

252

ZST: SONNENBERG

LAND: NIEDERSACHSEN

STRASSE: B 242

KM: 0,1

NR.: 4229 3 345

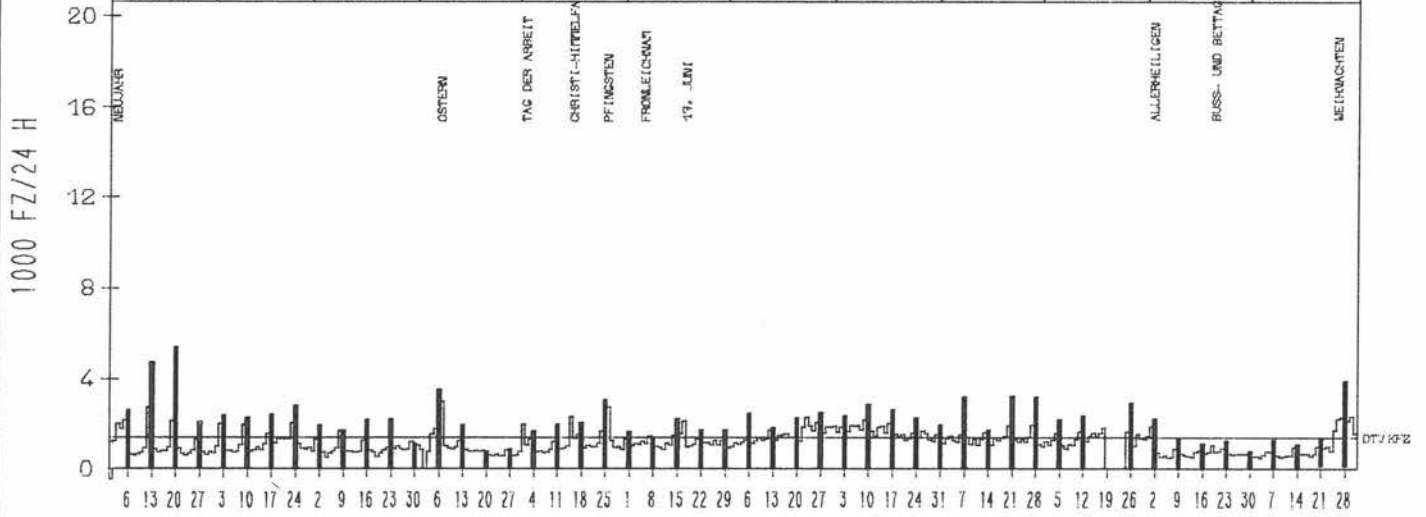
NETZKNOTEN:

RICHTUNG OST

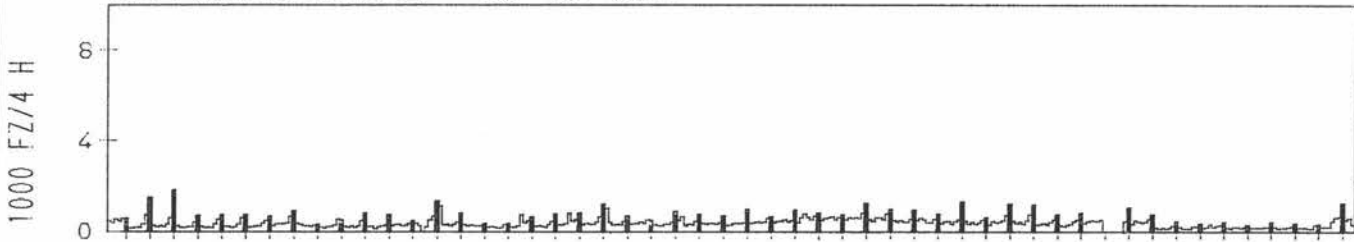
DTV KFZ 1283
 MAX WERKTAG 2757 SA 12. 1.
 MAX FER-WKTAG 2263 MI 23. 7.
 MAX SO+FEITAG 5394 SO 20. 1.

TAEGLICHE VERKEHRSMENGE

JAN FEB MRZ APR MAI JUN JUL AUG SEP OKT NOV DEZ



VERKEHRSMENGEN 15-19 UHR

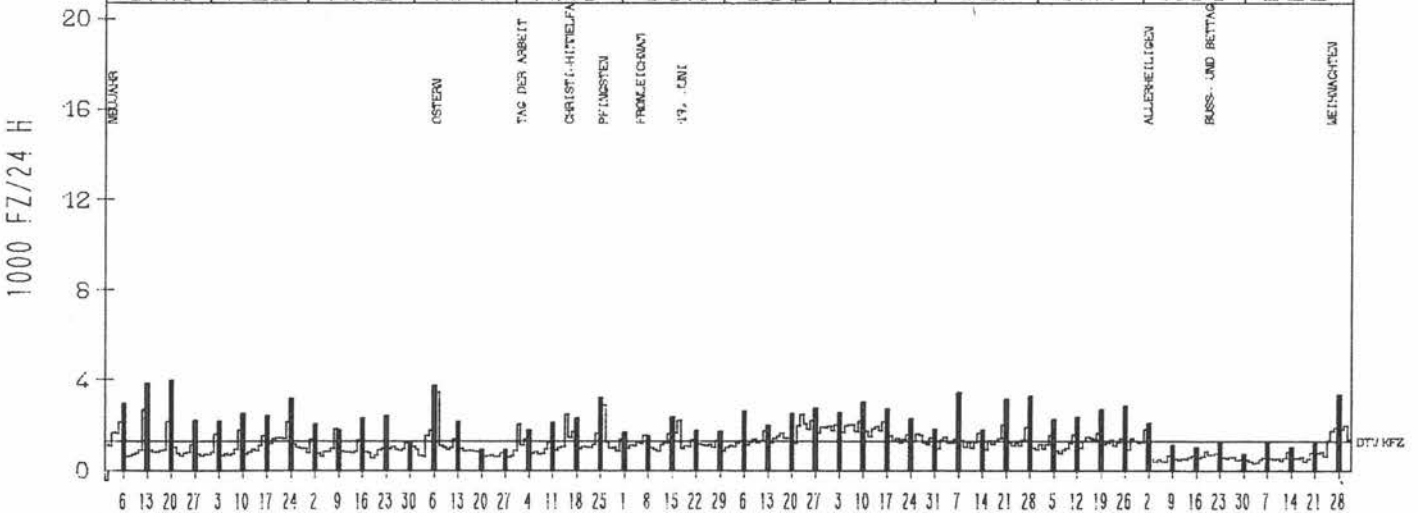


RICHTUNG WEST

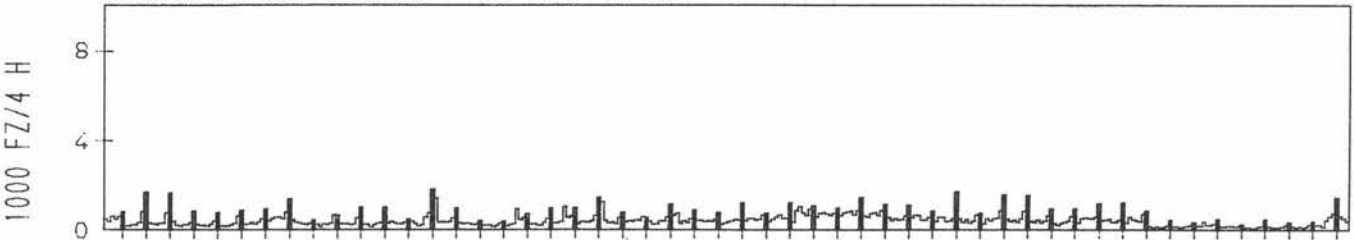
DTV KFZ 1293
 MAX WERKTAG 2678 SA 12. 1.
 MAX FER-WKTAG 2474 MI 23. 7.
 MAX SO+FEITAG 4000 SO 20. 1.

TAEGLICHE VERKEHRSMENGE

JAN FEB MRZ APR MAI JUN JUL AUG SEP OKT NOV DEZ



VERKEHRSMENGEN 15-19 UHR



JAHRESGANGLINIEN 1980

253

ZST: EDEWECHTERDAMM 1
NR.: 2913 3 316

LAND: NIEDERSACHSEN
STRASSE: B 401
KM: 46,7
NETZKNOTEN:

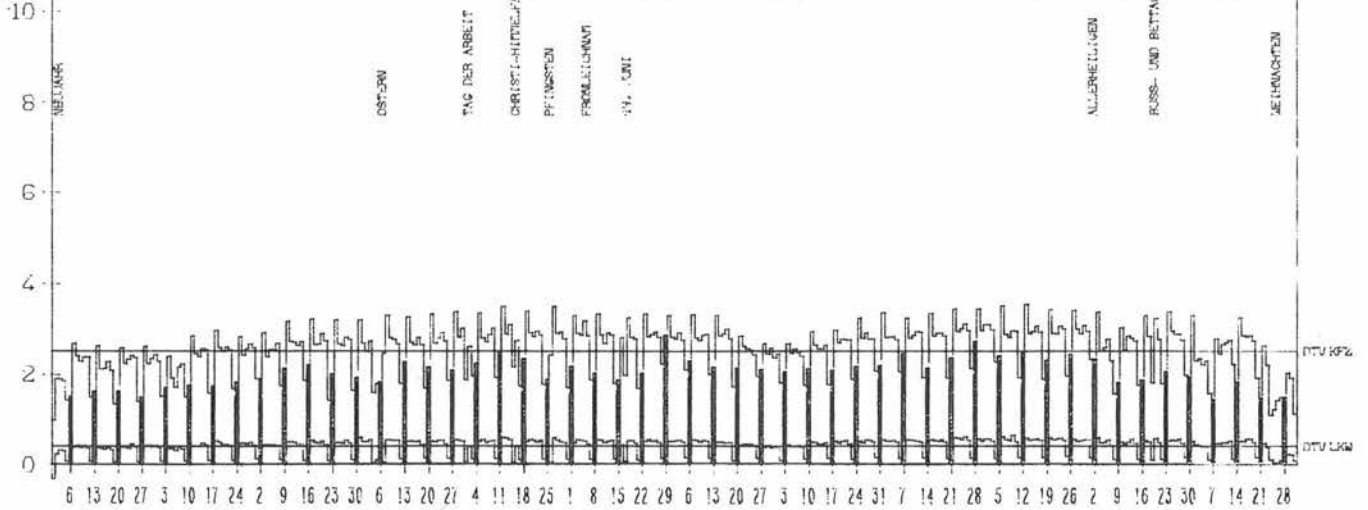
RICHTUNG OST

DTV KFZ 2462
DTV LKW 354 :: 14,39 ::
MAX WERKTAG 3515 MO 13,10 ::
MAX FER-WKTAG 3466 DI 27,5 ::
MAX SO+FEITAG 2820 SO 29,6 ::

TAEGLICHE VERKEHRSMENGE

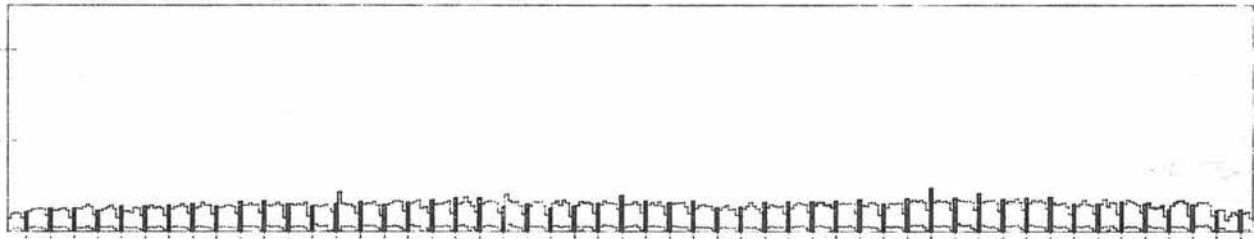
JAN | FEB | MRZ | APR | MAI | JUN | JUL | AUG | SEP | OKT | NOV | DEZ

1000 FZ/24 H



VERKEHRSMENGEN 15-19 UHR

1000 FZ/4 H



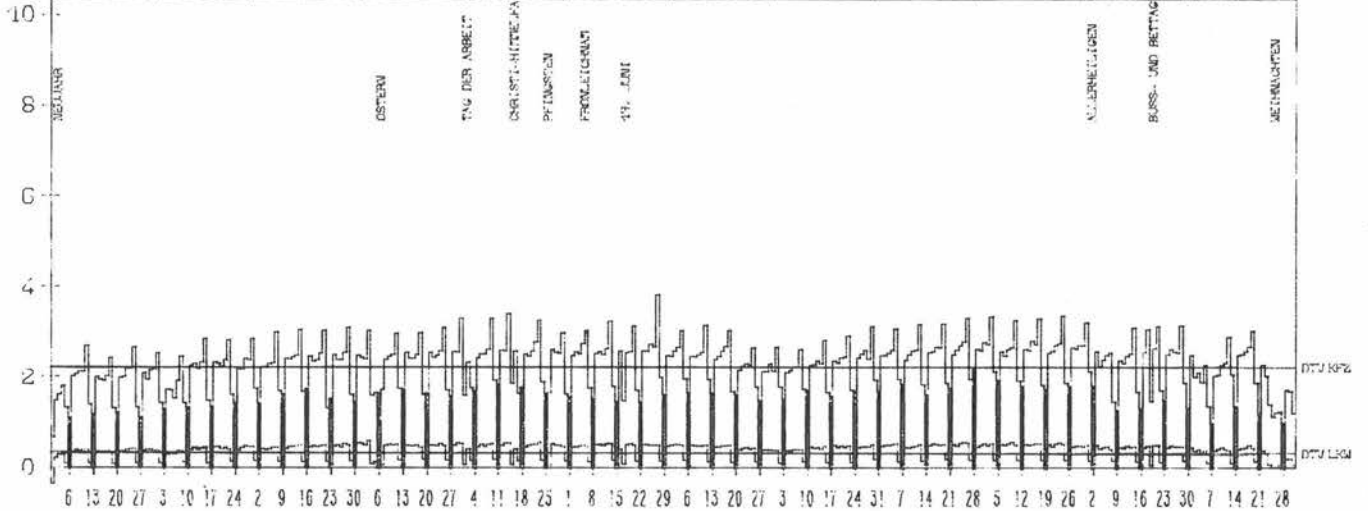
RICHTUNG WEST

DTV KFZ 2245
DTV LKW 337 :: 15,01 ::
MAX WERKTAG 3421 MI 14,5 ::
MAX FER-WKTAG 3843 FR 27,6 ::
MAX SO+FEITAG 2202 SO 28,9 ::

TAEGLICHE VERKEHRSMENGE

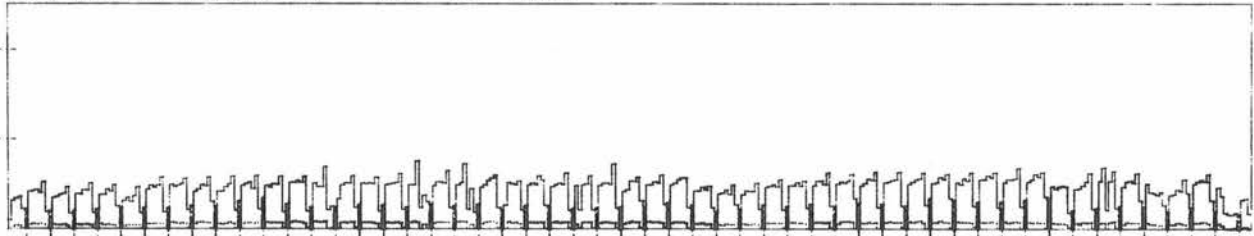
JAN | FEB | MRZ | APR | MAI | JUN | JUL | AUG | SEP | OKT | NOV | DEZ

1000 FZ/24 H



VERKEHRSMENGEN 15-19 UHR

1000 FZ/4 H



JAHRESGANGLINIEN 1980

254

ZST: EDEWECHTERDAMM 2
 NR.: 2913 4 754

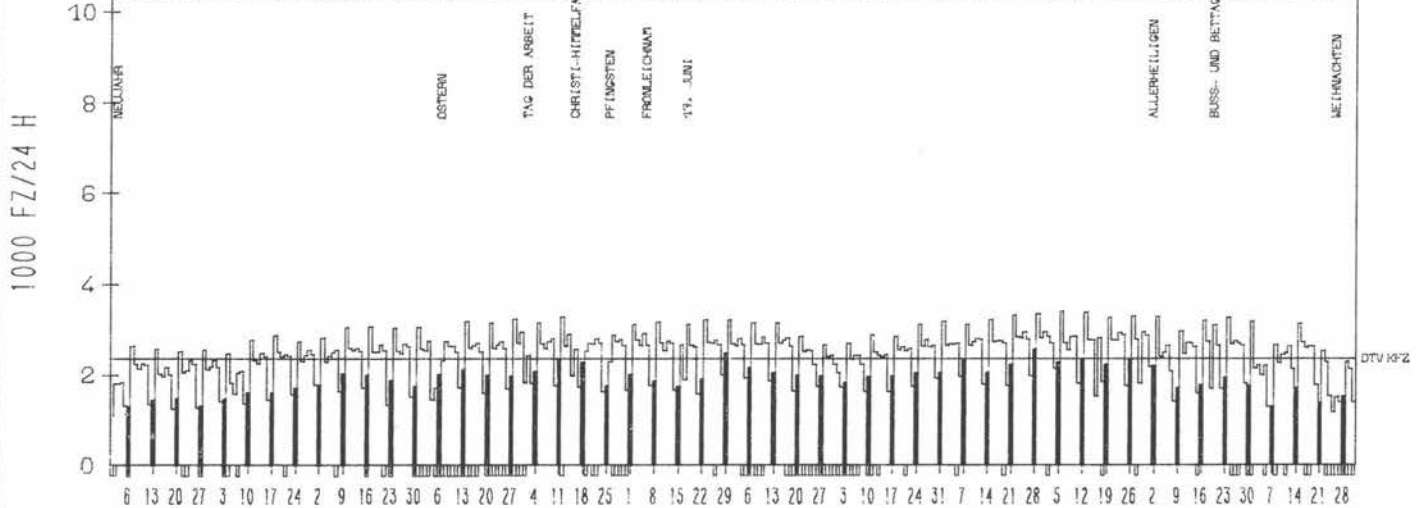
LAND: NIEDERSACHSEN
 STRASSE: B 401
 KM: 46+4
 NETZKNOTEN:

RICHTUNG WEST

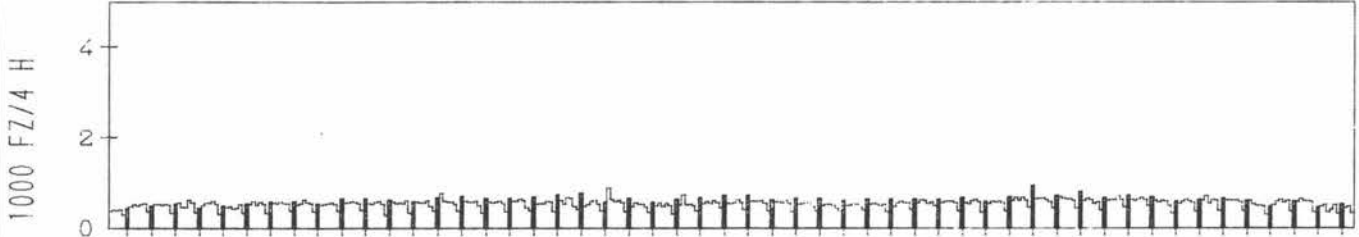
DTV KFZ 2362
 MAX WERKTAG 3397 MO 6_n 10_n
 MAX FER-WKTAG 3209 MO 23_n 6_n
 MAX SO+FEITAG 2553 SO 28_n 9_n

TAEGLICHE VERKEHRSMENGE

JAN | FEB | MRZ | APR | MAI | JUN | JUL | AUG | SEP | OKT | NOV | DEZ



VERKEHRSMENGEN 15-19 UHR

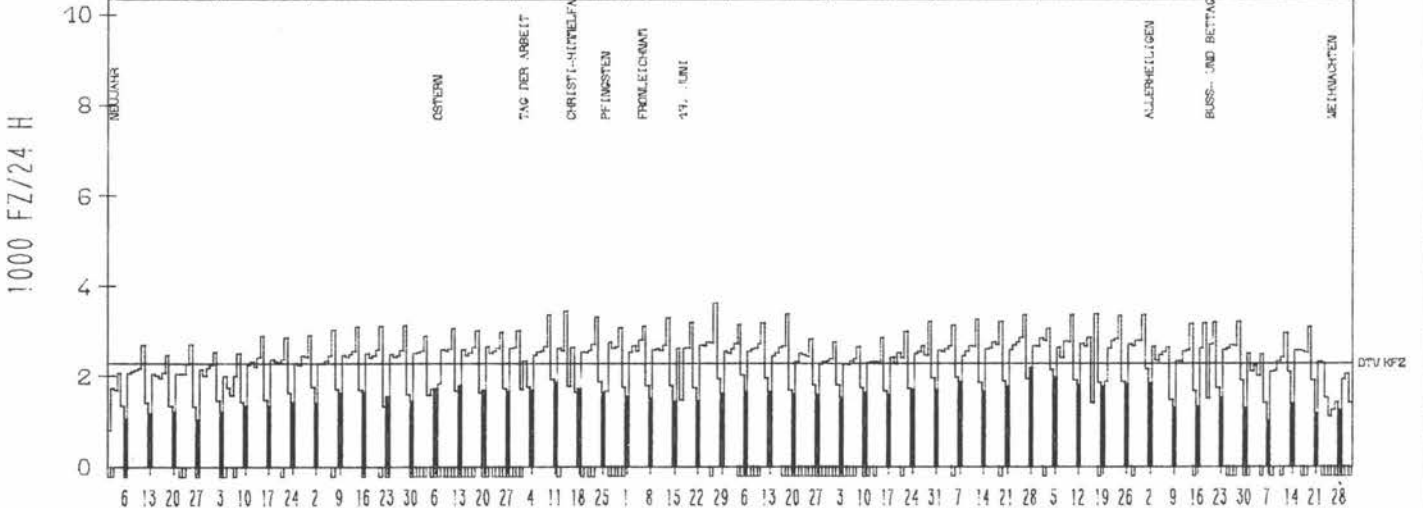


RICHTUNG OST

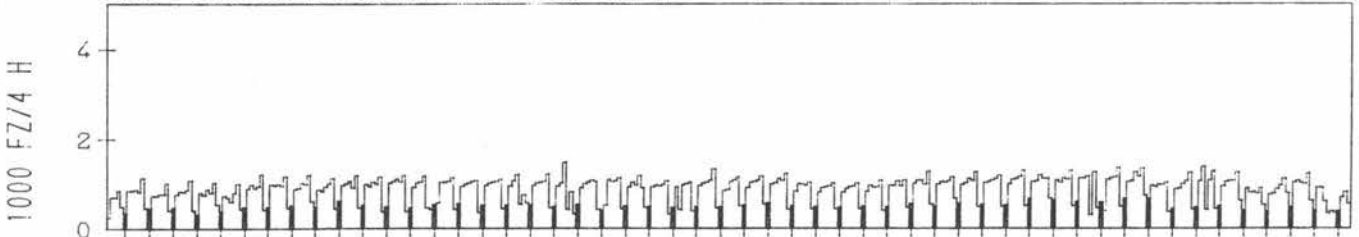
DTV KFZ 2267
 MAX WERKTAG 3438 MI 14_n 5_n
 MAX FER-WKTAG 3614 FR 27_n 6_n
 MAX SO+FEITAG 2198 SO 28_n 9_n

TAEGLICHE VERKEHRSMENGE

JAN | FEB | MRZ | APR | MAI | JUN | JUL | AUG | SEP | OKT | NOV | DEZ



VERKEHRSMENGEN 15-19 UHR



JAHRESGANGLINIEN 1980

255

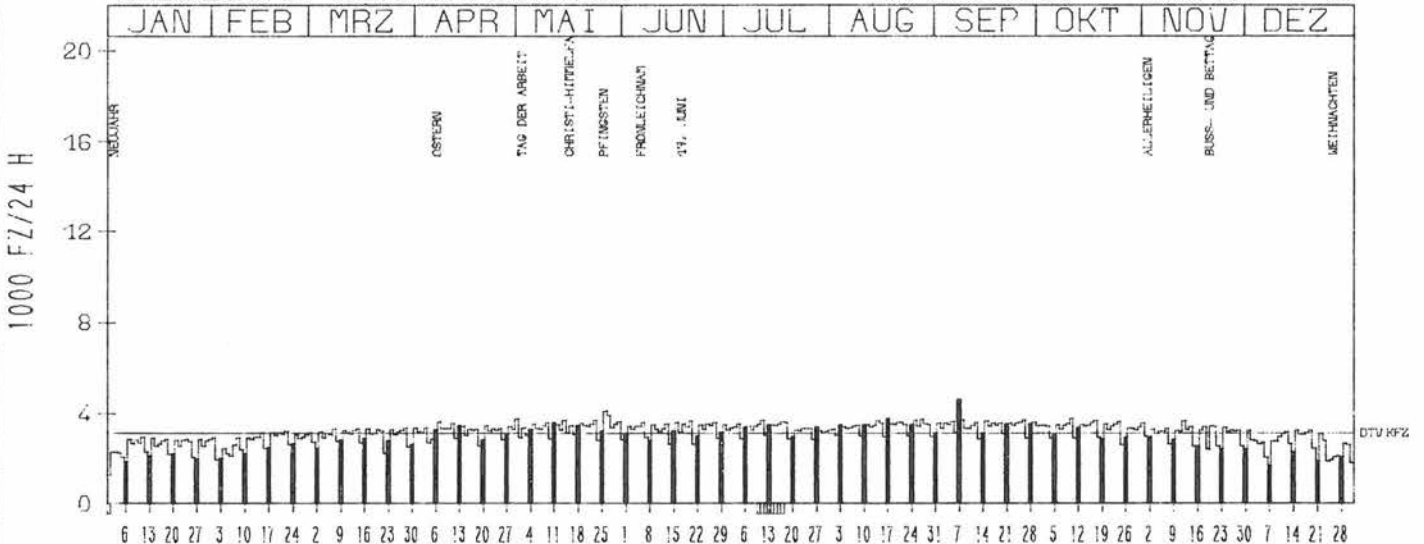
ZST: FRIEDEBURG 1
 NR.: 2513 3 312

LAND: NIEDERSACHSEN
 STRASSE: B 436
 KM: 16,5
 NETZKNOTEN:

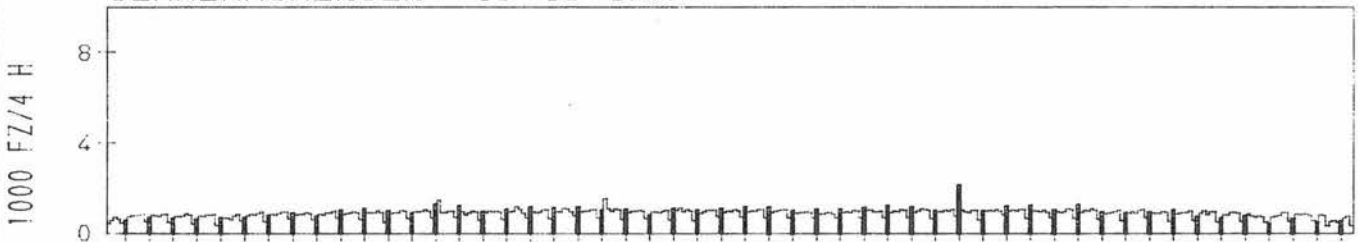
RICHTUNG OST

DTV KFZ 3097
 MAX WERKTAG 3746 FR 10, 10
 MAX FER-WKTAG 3875 DI 27, 5
 MAX SO+FEITAG 4583 SO 7, 9

TAEGLICHE VERKEHRSMENGE



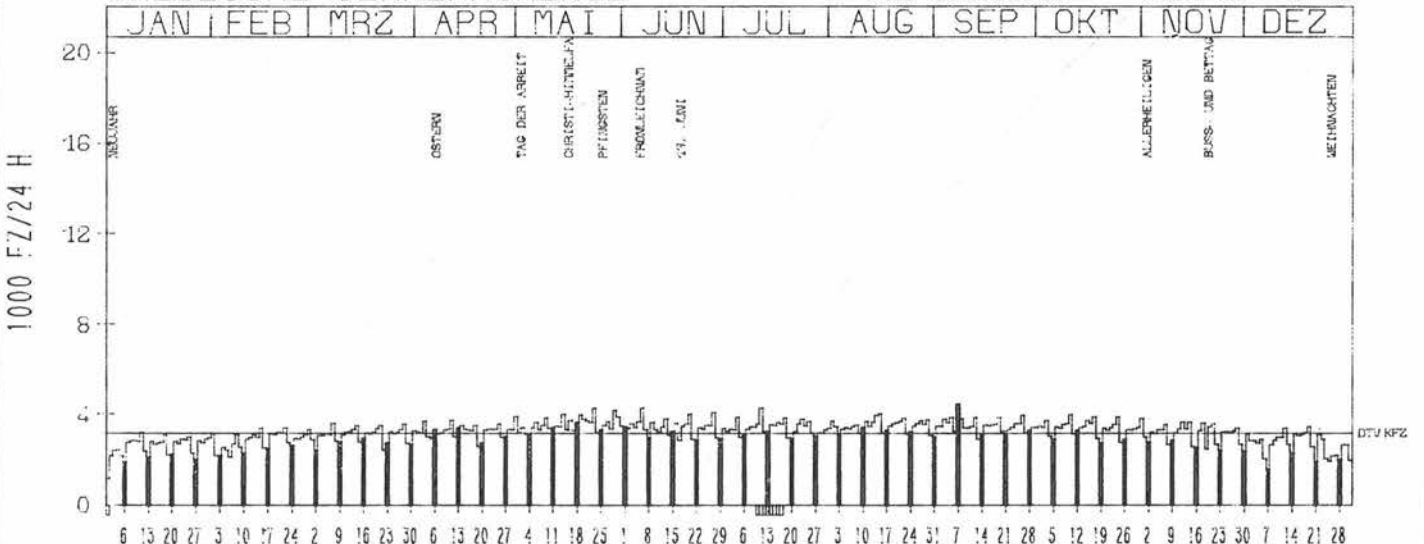
VERKEHRSMENGEN 15-19 UHR



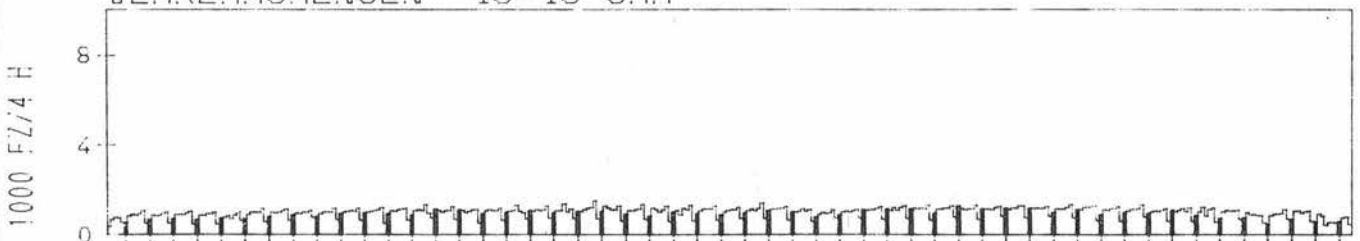
RICHTUNG WEST

DTV KFZ 3195
 MAX WERKTAG 4298 FR 23, 5
 MAX FER-WKTAG 4071 FR 27, 6
 MAX SO+FEITAG 4467 SO 7, 9

TAEGLICHE VERKEHRSMENGE



VERKEHRSMENGEN 15-19 UHR



JAHRESGANGLINIEN 1980

256

ZST: FRIEDEBURG 2
 NR.: 2513 3 313

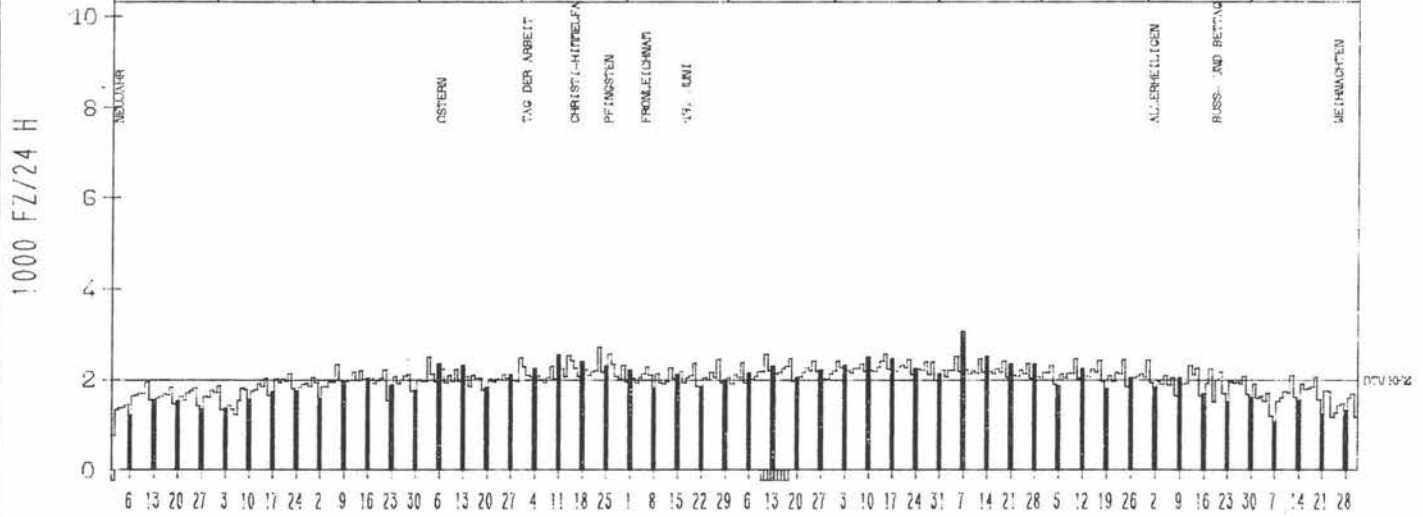
LAND: NIEDERSACHSEN
 STRASSE: B 437
 KM:
 NETZKNOTEN:

RICHTUNG OST

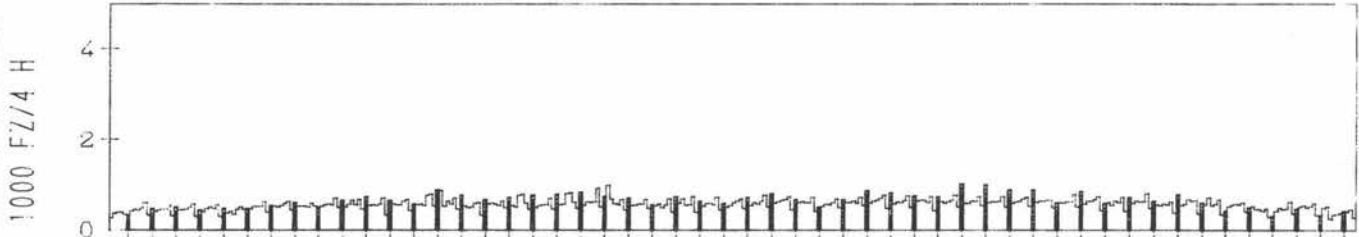
DTV KFZ	1992
MAX WERKTAG	2716 FR 23. 5.
MAX FER-WKTAG	2566 FR 15. 8.
MAX SO+FEITAG	3065 SO 7. 9.

TAEGLICHE VERKEHRSMENGE

JAN	FEB	MARZ	APR	MAI	JUN	JUL	AUG	SEP	OKT	NOV	DEZ
-----	-----	------	-----	-----	-----	-----	-----	-----	-----	-----	-----



VERKEHRSMENGEN 15-19 UHR

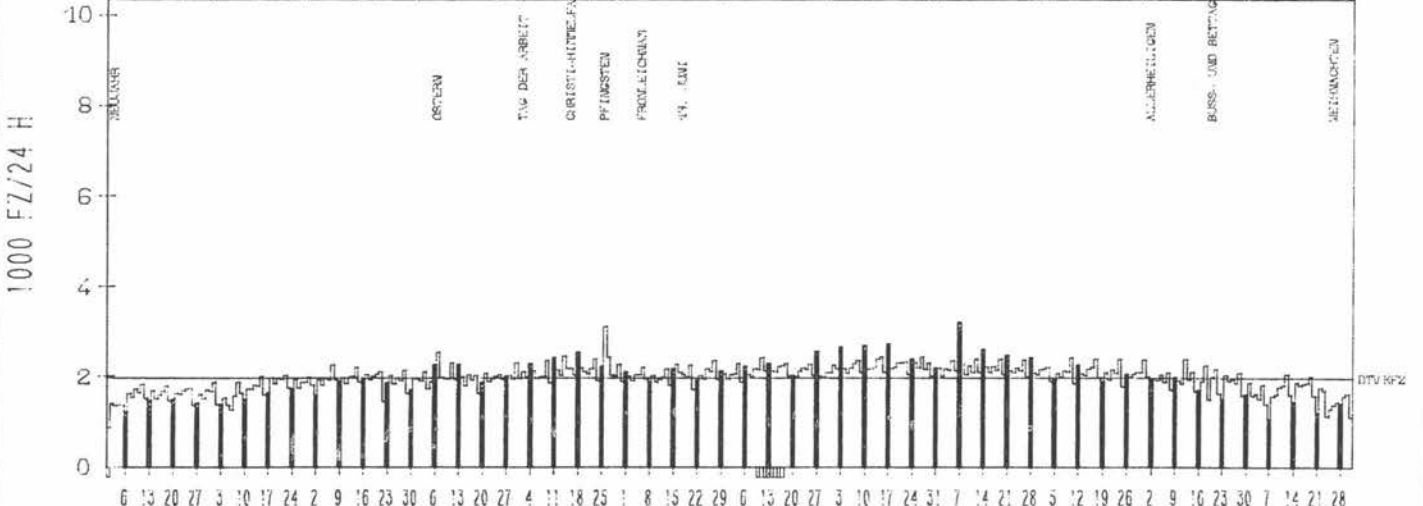


RICHTUNG WEST

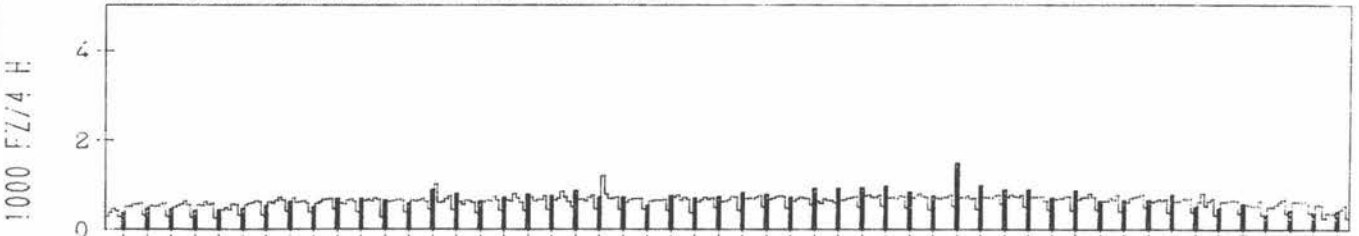
DTV KFZ	1971
MAX WERKTAG	2452 MI 14. 5.
MAX FER-WKTAG	2444 MI 29. 8.
MAX SO+FEITAG	3212 SO 7. 9.

TAEGLICHE VERKEHRSMENGE

JAN	FEB	MARZ	APR	MAI	JUN	JUL	AUG	SEP	OKT	NOV	DEZ
-----	-----	------	-----	-----	-----	-----	-----	-----	-----	-----	-----



VERKEHRSMENGEN 15-19 UHR



JAHRESGANGLINIEN 1980

257

ZST: SEELZE
NR.: 3623 3 332

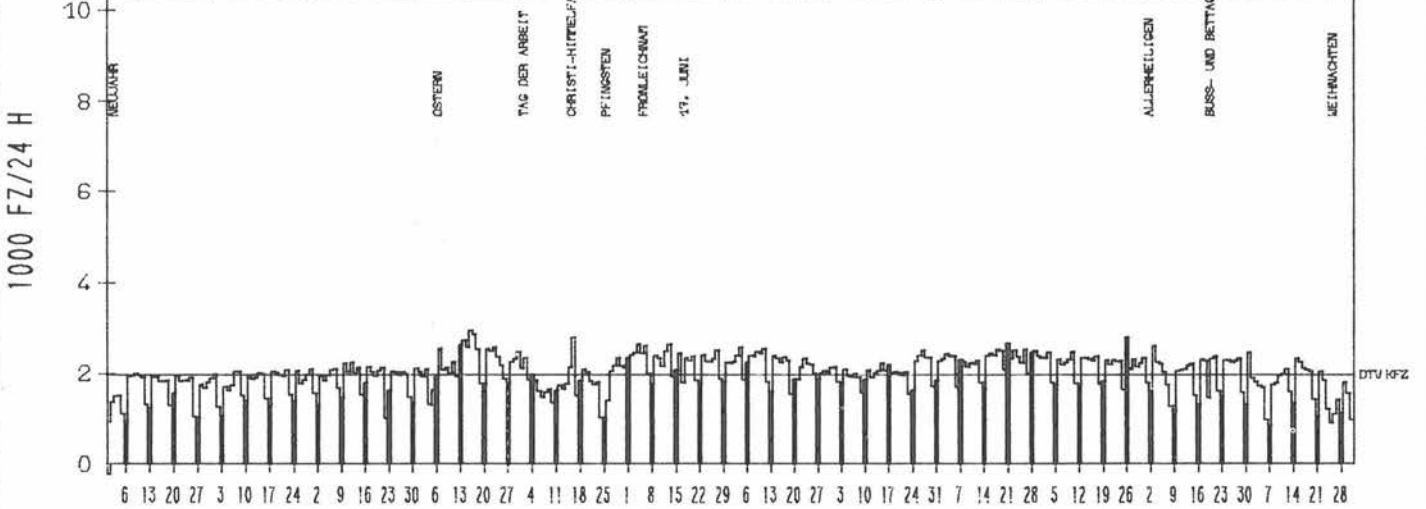
LAND: NIEDERSACHSEN
STRASSE: B 441
KM: 6.0
NETZKNOTEN:

RICHTUNG OST

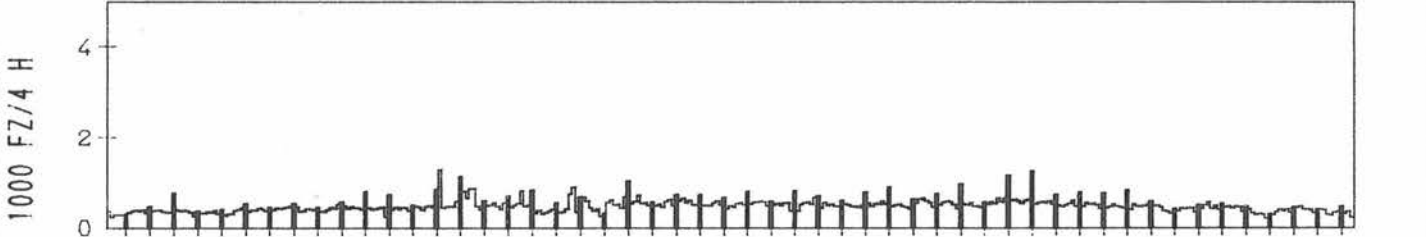
DTU KFZ 1980
MAX WERKTAG 2950 MI 16. 4.
MAX FER-WKTAG 2719 MO 14. 4.
MAX SO+FEITAG 2789 SO 26. 10.

TAEGLICHE VERKEHRSMENGE

JAN | FEB | MRZ | APR | MAI | JUN | JUL | AUG | SEP | OKT | NOV | DEZ



VERKEHRSMENGEN 15-19 UHR

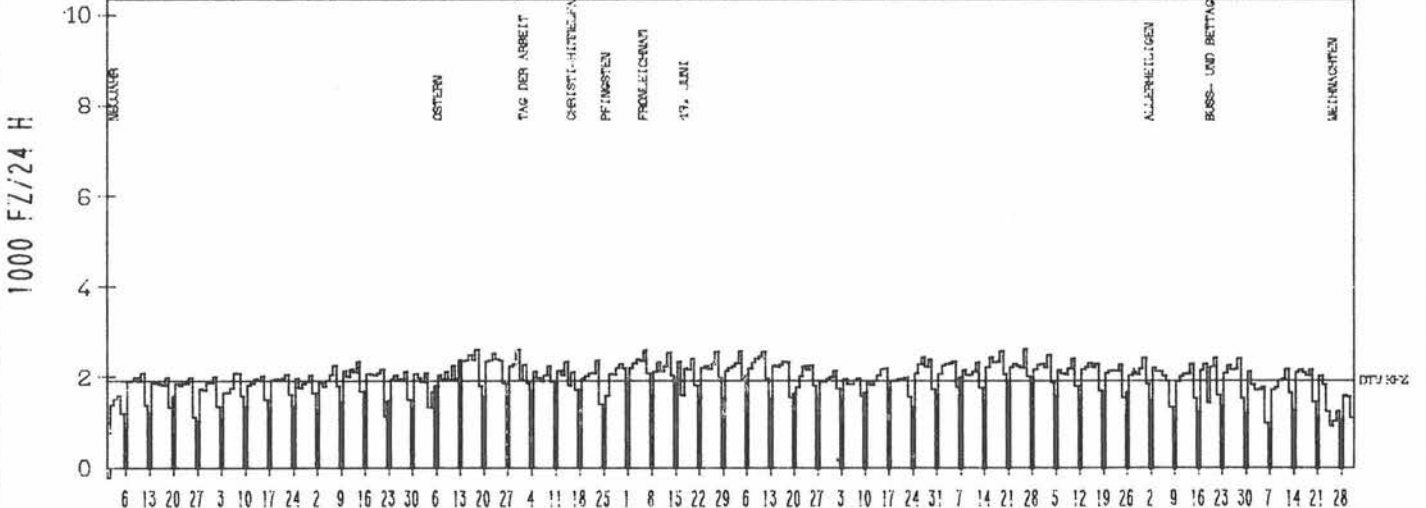


RICHTUNG WEST

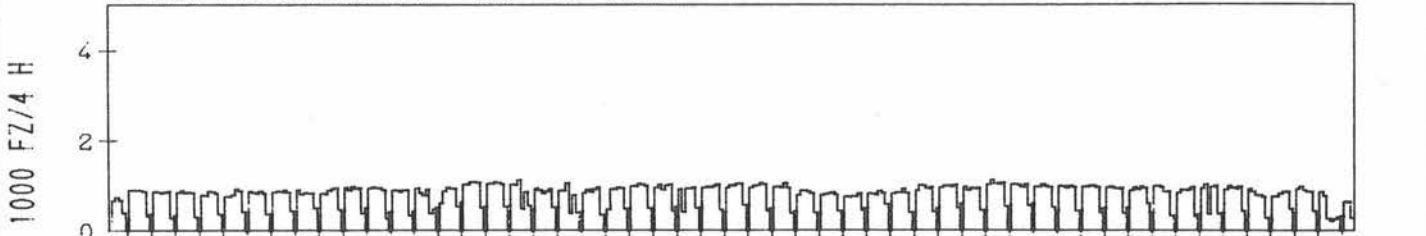
DTU KFZ 1945
MAX WERKTAG 2641 FR 26. 9.
MAX FER-WKTAG 2573 FR 4. 7.
MAX SO+FEITAG 2381 SO 13. 4.

TAEGLICHE VERKEHRSMENGE

JAN | FEB | MRZ | APR | MAI | JUN | JUL | AUG | SEP | OKT | NOV | DEZ



VERKEHRSMENGEN 15-19 UHR



JAHRESGANGLINIEN 1980

258

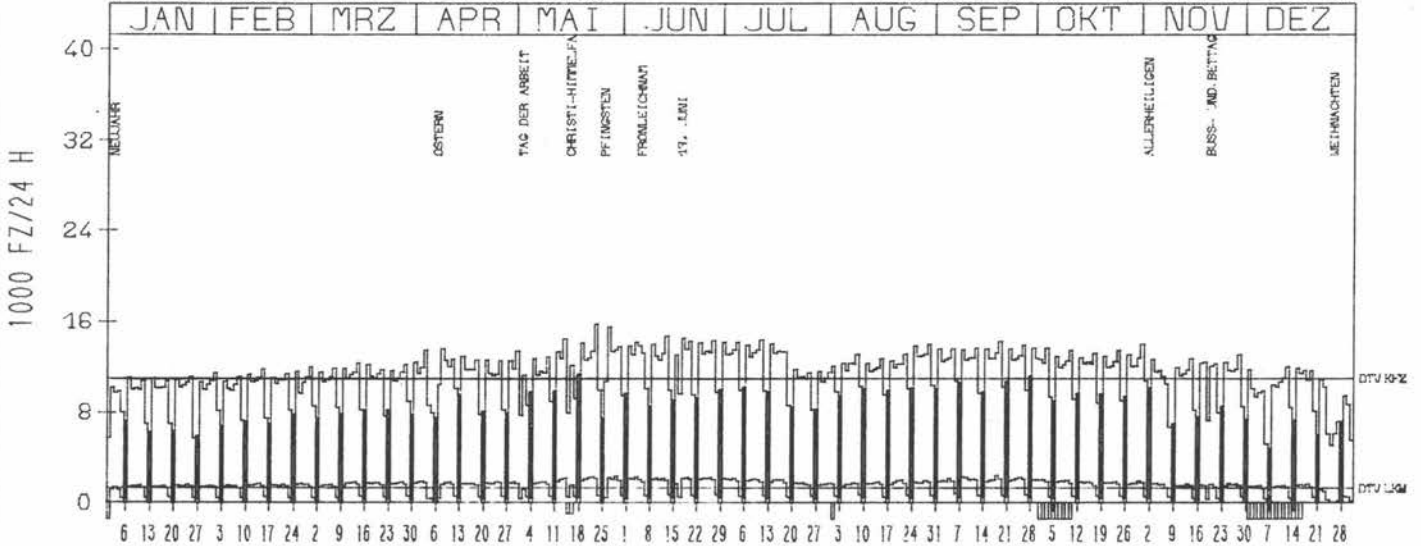
ZST: BRAUNSCHWEIG
 NR.: 3728 3 335

LAND: NIEDERSACHSEN
 STRASSE: B 490
 KM: 29.0
 NETZKNOTEN:

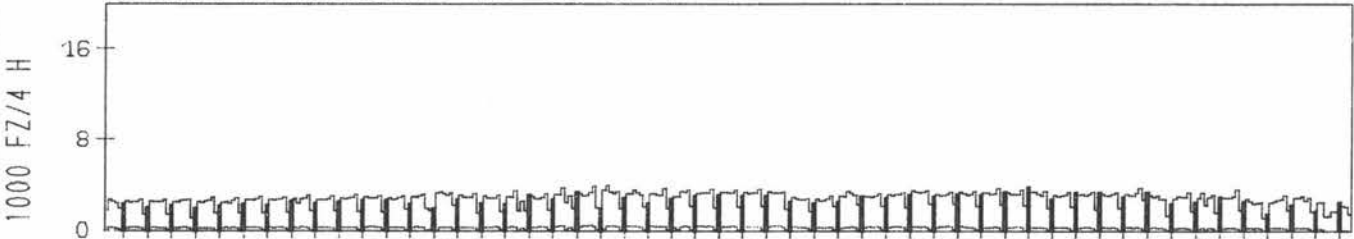
RICHTUNG NÖRD

DTV KFZ 11014
 DTV LKW 1338 = 12.15 %
 MAX WERKTAG 15807 FR 23. 5.
 MAX FER-WKTAG 15567 DI 27. 5.
 MAX SO+FEITAG 11382 SO 18. 5.

TÄGLICHE VERKEHRSMENGE



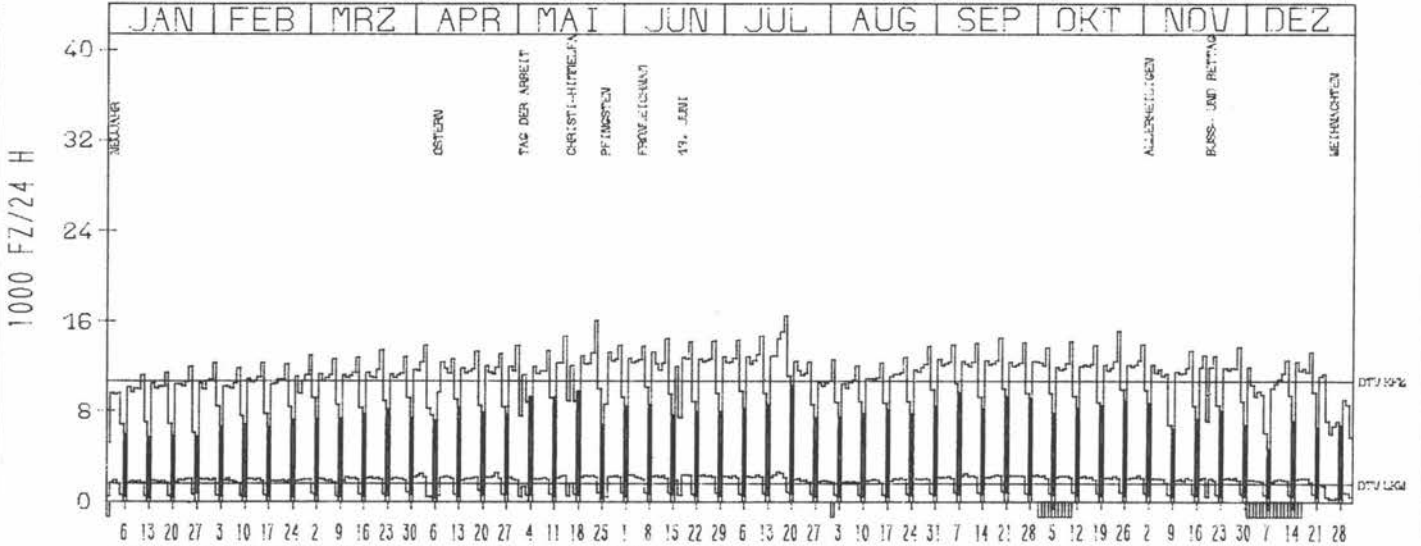
VERKEHRSMENGEN 15-19 UHR



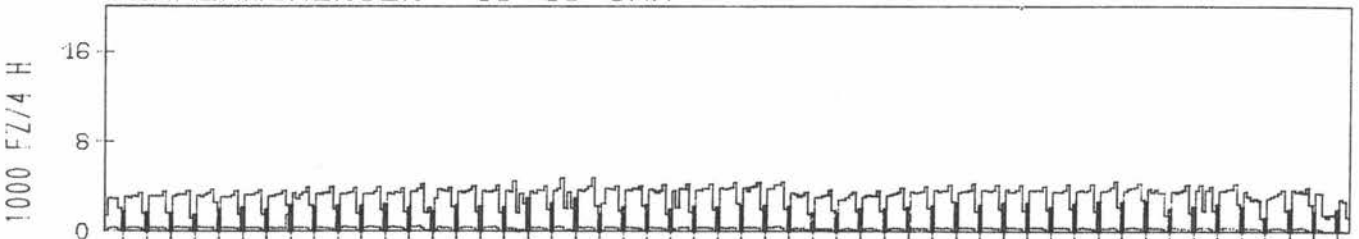
RICHTUNG SÜED

DTV KFZ 10700
 DTV LKW 1567 = 14.65 %
 MAX WERKTAG 16078 FR 23. 5.
 MAX FER-WKTAG 16469 FR 18. 7.
 MAX SO+FEITAG 10215 SO 20. 7.

TÄGLICHE VERKEHRSMENGE



VERKEHRSMENGEN 15-19 UHR



JAHRESGANGLINIEN 1980

259

ZST: LANDESGRENZE HUCHTING

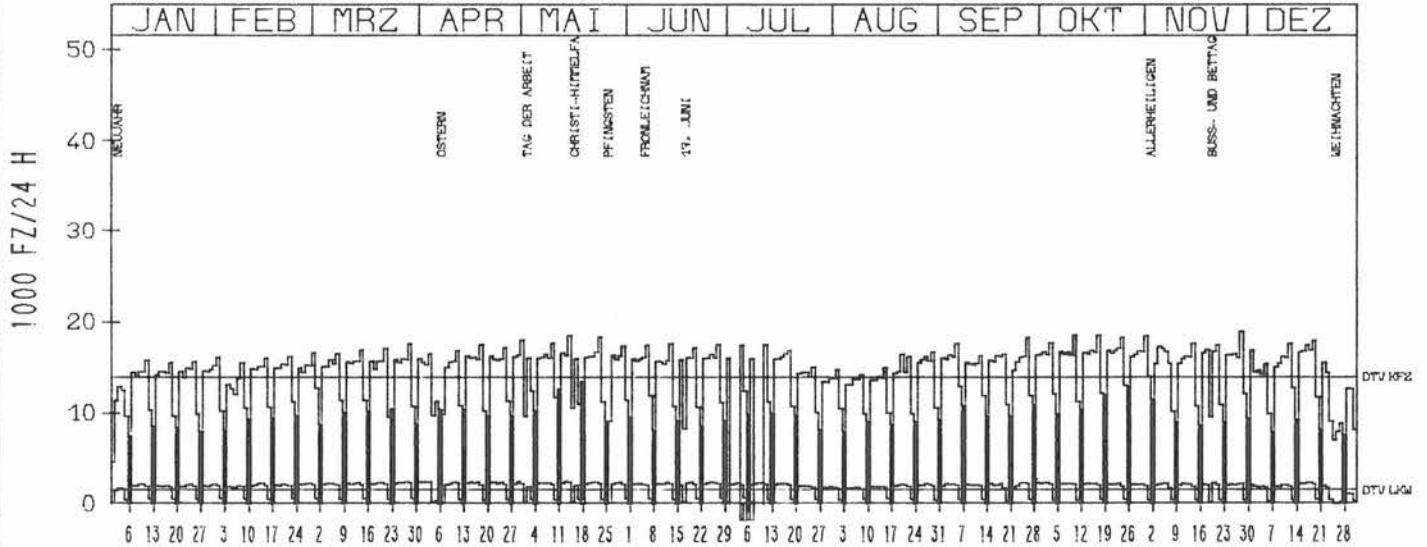
LAND: BREMEN
 STRASSE: B 75
 KM: 7,7
 NETZKNOTEN:

NR.: 2918 2 405

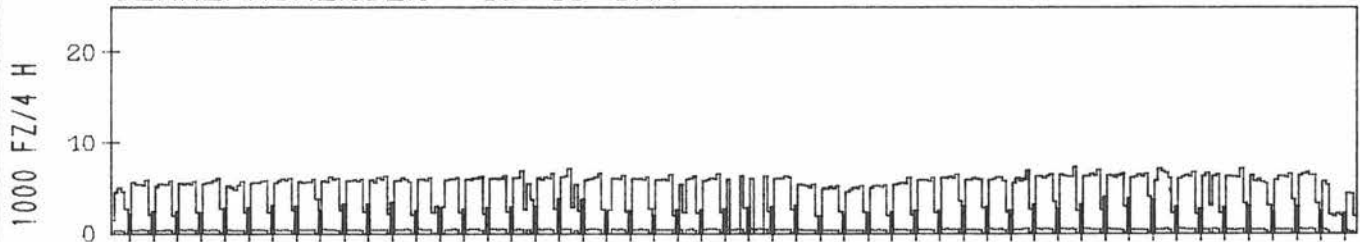
RICHTUNG WEST

DTV KFZ 14043
 DTV LKW 1583 = 11,28 %
 MAX WERKTAG 19042 FR 28,11 %
 MAX FER-WKTAG 17705 FR 5,9 %
 MAX SO+FEITAG 13519 SO 18,5 %

TAEGLICHE VERKEHRSMENGE



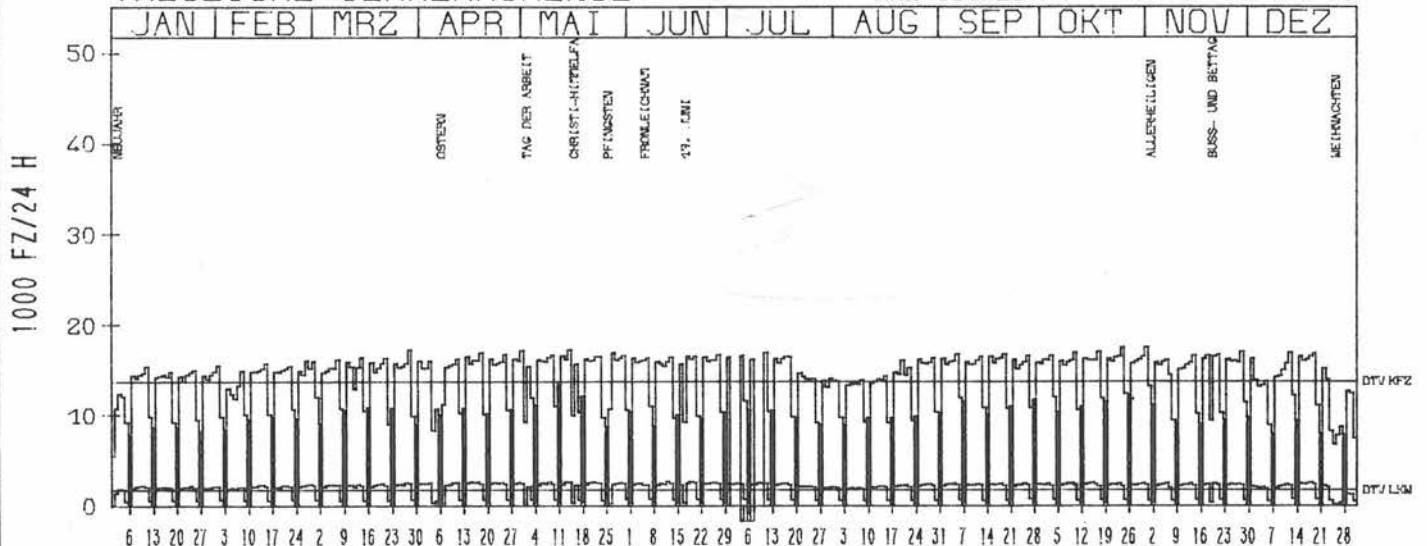
VERKEHRSMENGEN 15-19 UHR



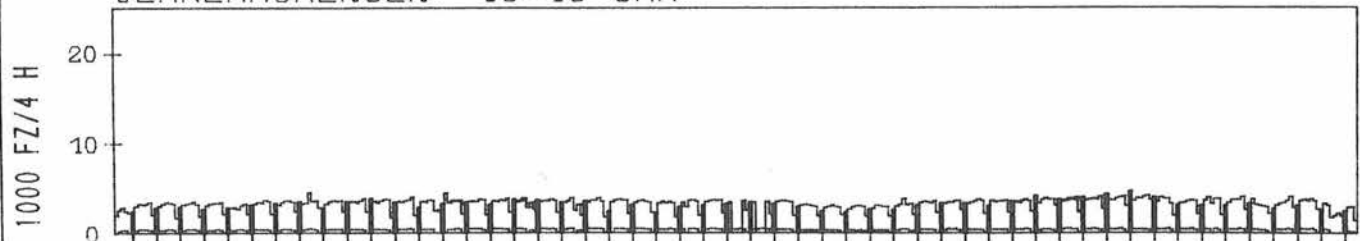
RICHTUNG OST

DTV KFZ 13667
 DTV LKW 1680 = 12,29 %
 MAX WERKTAG 17477 FR 24,10 %
 MAX FER-WKTAG 16857 FR 18,4 %
 MAX SO+FEITAG 13419 SO 11,5 %

TAEGLICHE VERKEHRSMENGE



VERKEHRSMENGEN 15-19 UHR



JAHRESGANGLINIEN 1980

260

ZST: HORN

LAND: NORDRHEIN-WESTFALEN

STRASSE: B 1

KM: 21,8

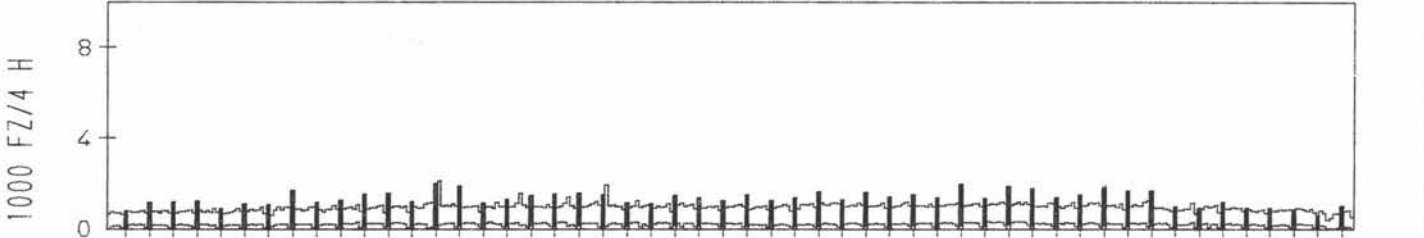
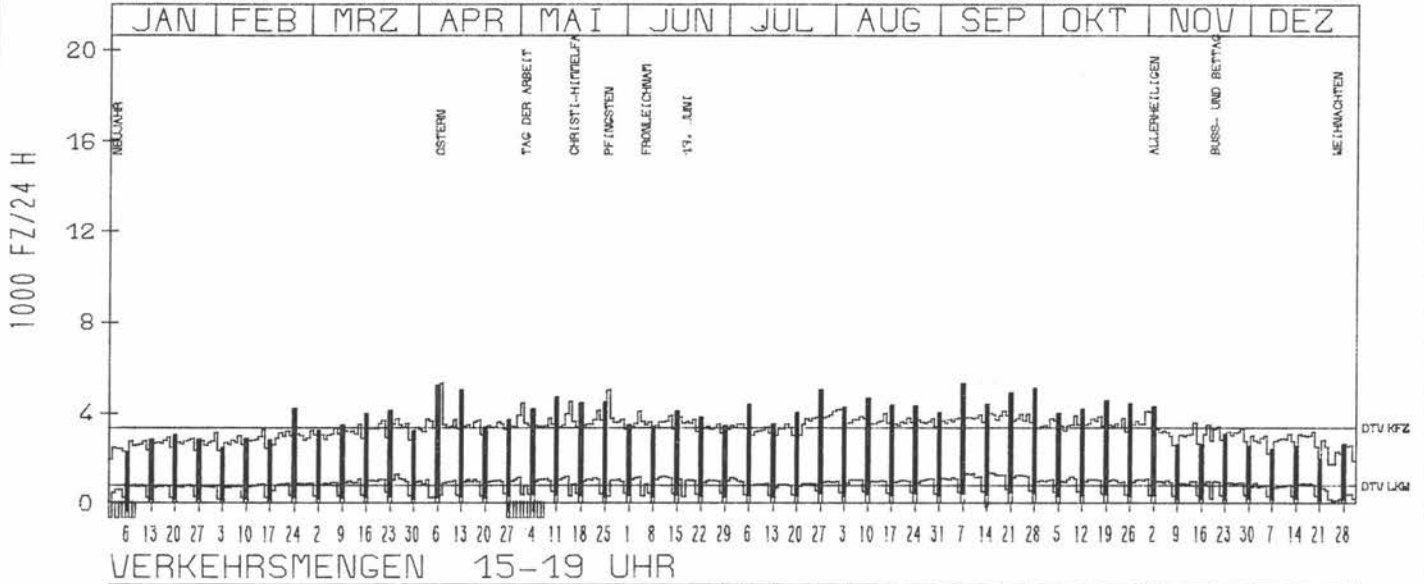
NETZKNOTEN:

NR.: 4119 5 307

RICHTUNG NORD

DTV KFZ	3298
DTV LKW	714 = 21,64 %
MAX WERKTAG	4053 FR 23, 5, 0
MAX FER-WKTAG	4089 SA 2, 8, 0
MAX SO+FEITAG	5266 MO 7, 4, 0

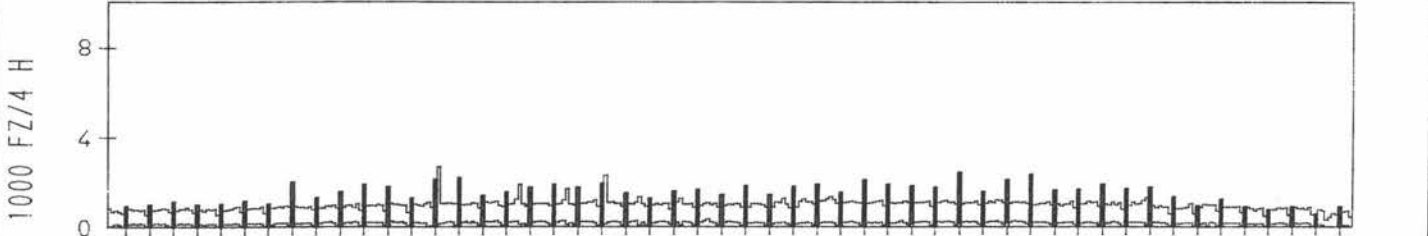
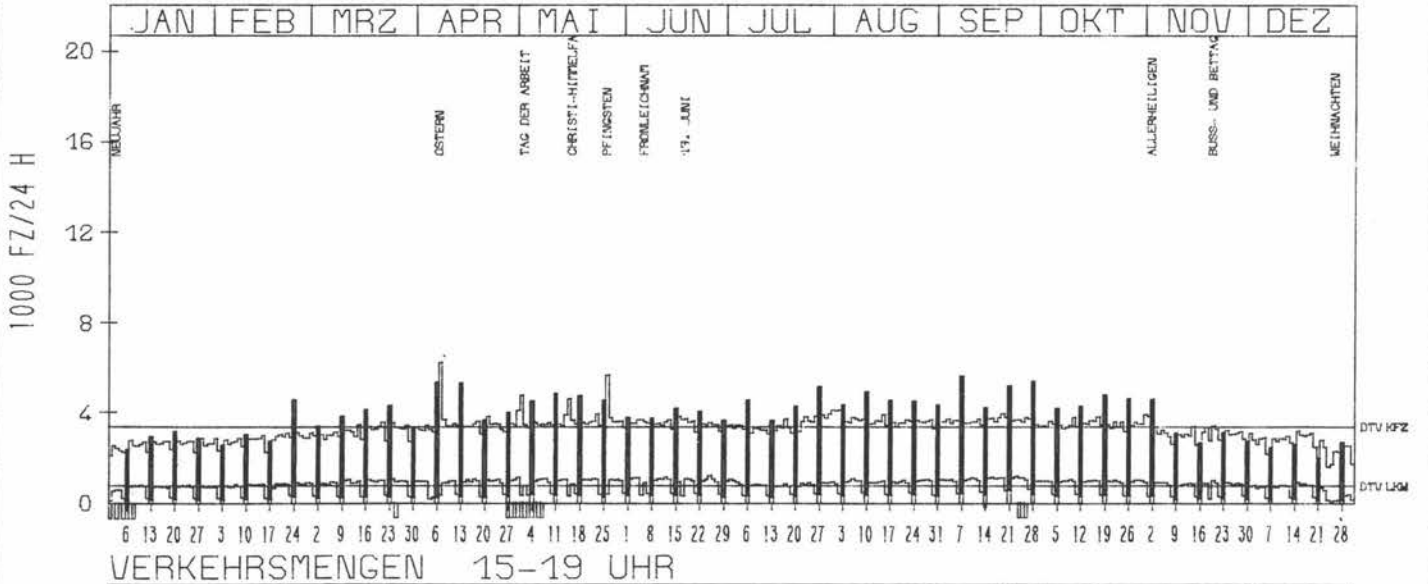
TAEGLICHE VERKEHRSMENGE



RICHTUNG SUED

DTV KFZ	3338
DTV LKW	718 = 21,51 %
MAX WERKTAG	3929 FR 23, 5, 0
MAX FER-WKTAG	4095 SA 2, 8, 0
MAX SO+FEITAG	6185 MO 7, 4, 0

TAEGLICHE VERKEHRSMENGE



JAHRESGANGLINIEN 1980

262

ZST: WESTÖENNEN

LAND: NORDRHEIN-WESTFALEN

NR.: 4413 5 324

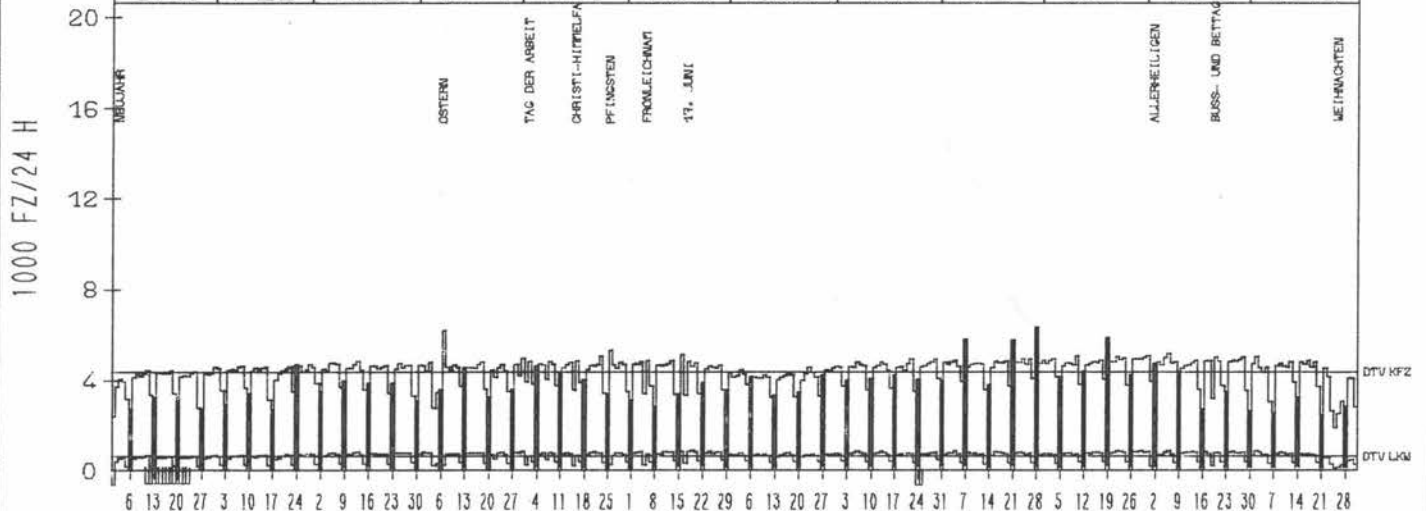
STRASSE: B 1
KM: 40.3
NETZKNOTEN:

RICHTUNG WEST

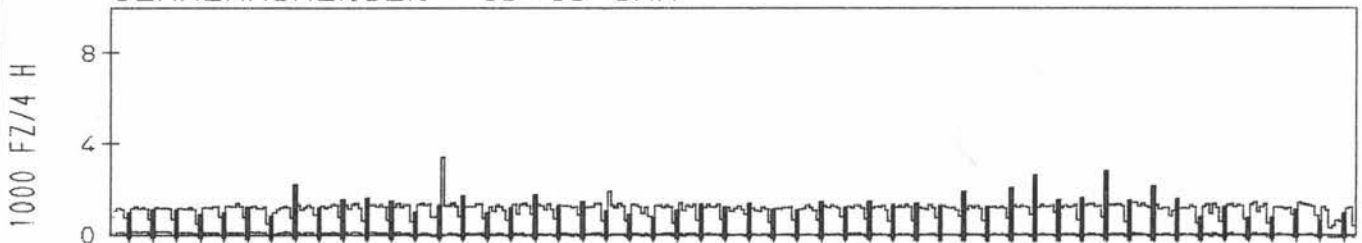
DTV KFZ 4238
DTV LKW 523 = 12.33 %
MAX WERKTAG 5129 DO 6.11.0
MAX FER-WKTAG 4876 FR 29.8.0
MAX SO+FEITAG 6272 SO 28.9.0

TAEGLICHE VERKEHRSMENGE

JAN FEB MRZ APR MAI JUN JUL AUG SEP OKT NOV DEZ



VERKEHRSMENGEN 15-19 UHR

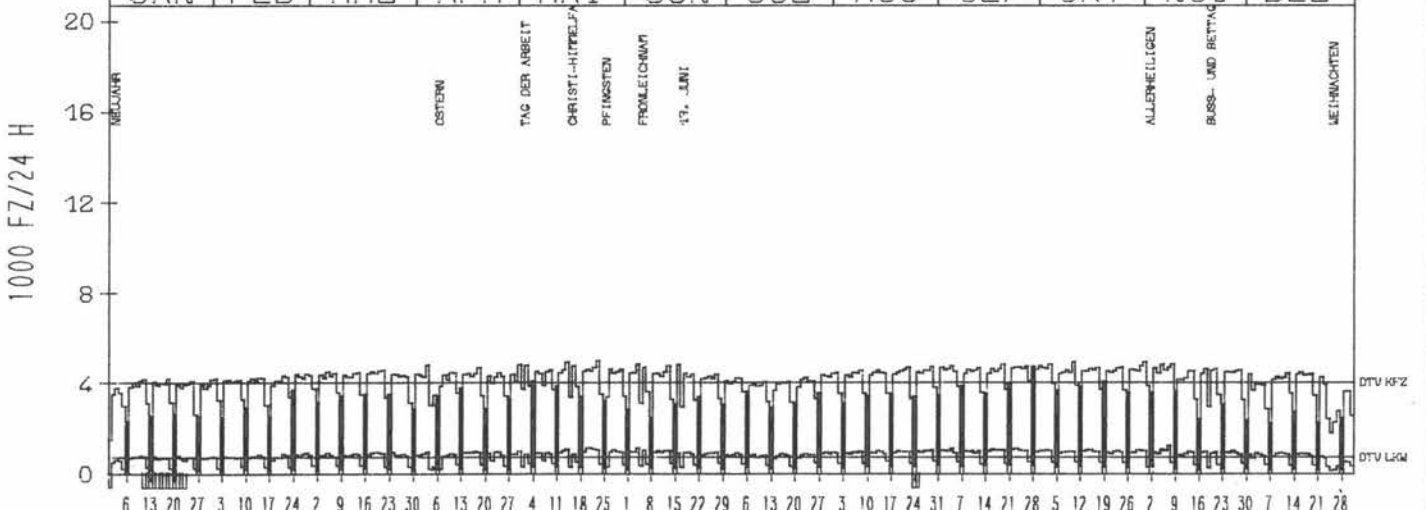


RICHTUNG OST

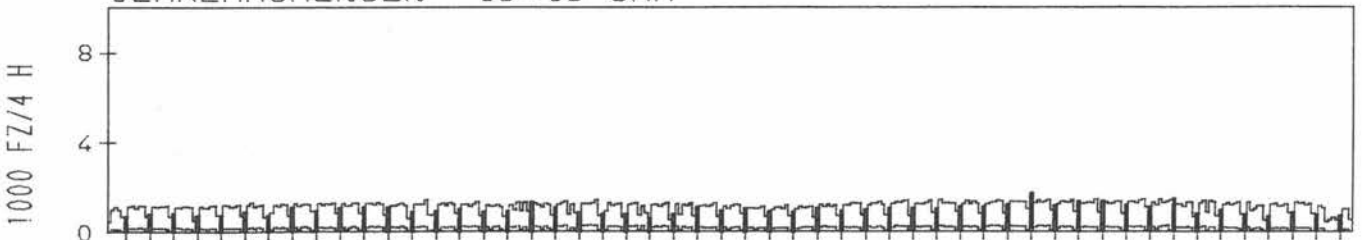
DTV KFZ 3967
DTV LKW 656 = 16.54 %
MAX WERKTAG 4934 FR 23.5.0
MAX FER-WKTAG 4742 DO 3.4.0
MAX SO+FEITAG 4692 SO 28.9.0

TAEGLICHE VERKEHRSMENGE

JAN FEB MRZ APR MAI JUN JUL AUG SEP OKT NOV DEZ



VERKEHRSMENGEN 15-19 UHR



JAHRESGANGLINIEN 1980

ZST: KAARST
NR.: 4705 5 403

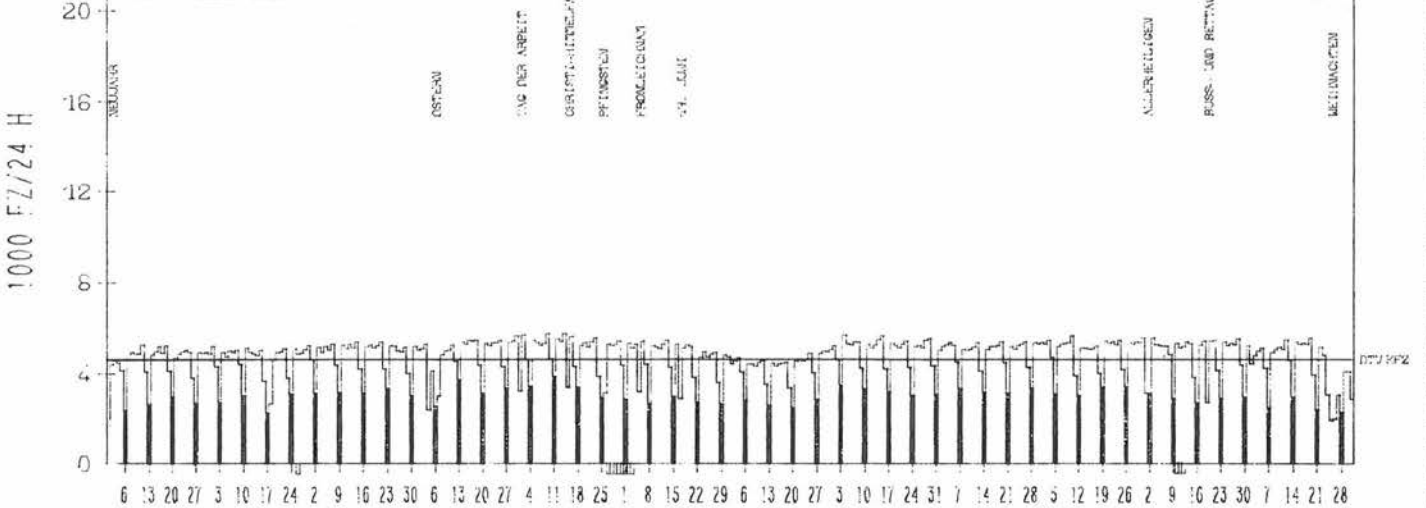
LAND: NORDRHEIN-WESTFALEN
STRASSE: B 7
KM: 40,8
NETZKNOTEN:

RICHTUNG WEST

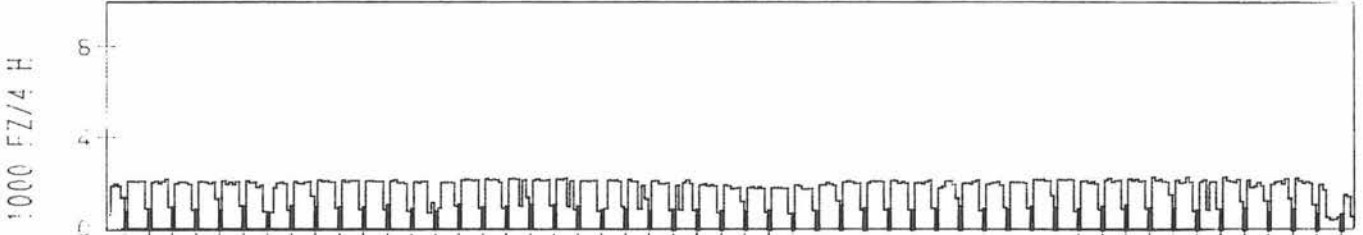
DTV KFZ 4571
MAX WERKTAG 5751 MI 14. 5.
MAX FER-WKTAG 5642 MO 4. 8.
MAX SO+FEITAG 3858 SO 11. 5.

TAEGLICHE VERKEHRSMENGE

JAN	FEB	MARZ	APR	MAI	JUN	JUL	AUG	SEP	OKT	NOV	DEZ
-----	-----	------	-----	-----	-----	-----	-----	-----	-----	-----	-----



VERKEHRSMENGEN 15-19 UHR

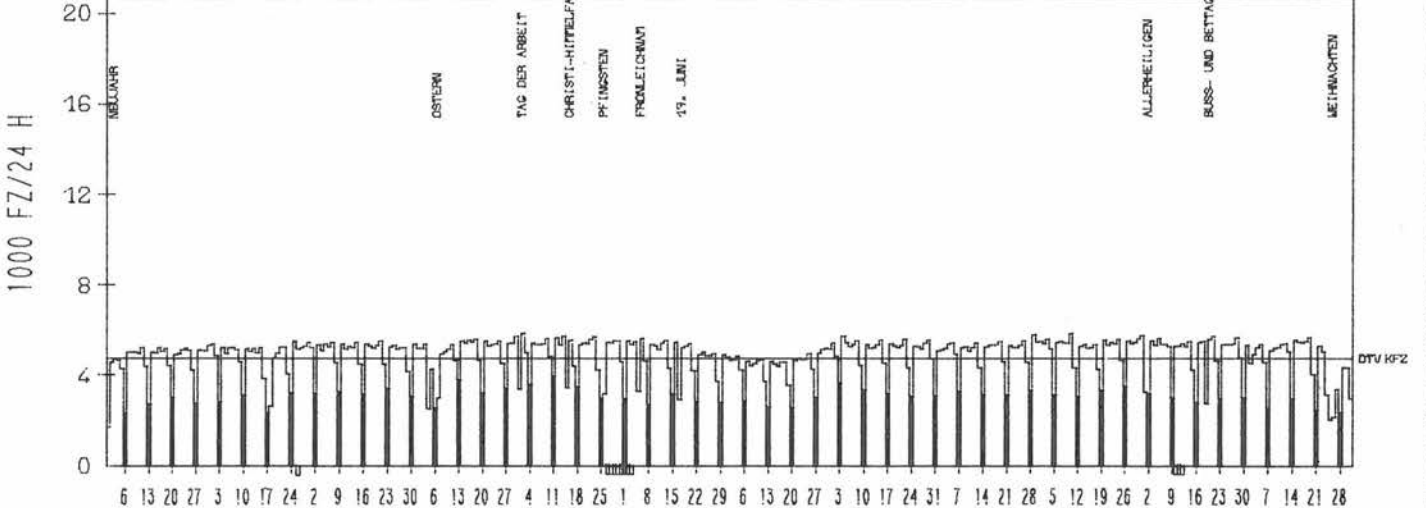


RICHTUNG OST

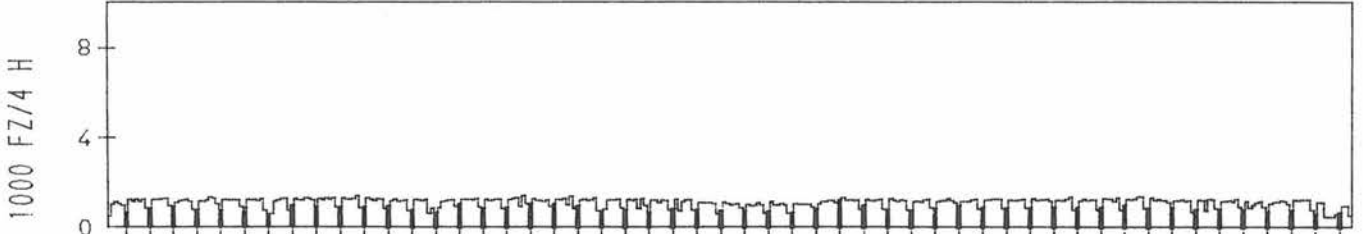
DTV KFZ 4671
MAX WERKTAG 5810 FR 2. 5.
MAX FER-WKTAG 5650 MO 4. 8.
MAX SO+FEITAG 3913 SO 11. 5.

TAEGLICHE VERKEHRSMENGE

JAN	FEB	MARZ	APR	MAI	JUN	JUL	AUG	SEP	OKT	NOV	DEZ
-----	-----	------	-----	-----	-----	-----	-----	-----	-----	-----	-----



VERKEHRSMENGEN 15-19 UHR



JAHRESGANGLINIEN 1980

264

ZST: MESCHEDE
NR.: 4615 5 308

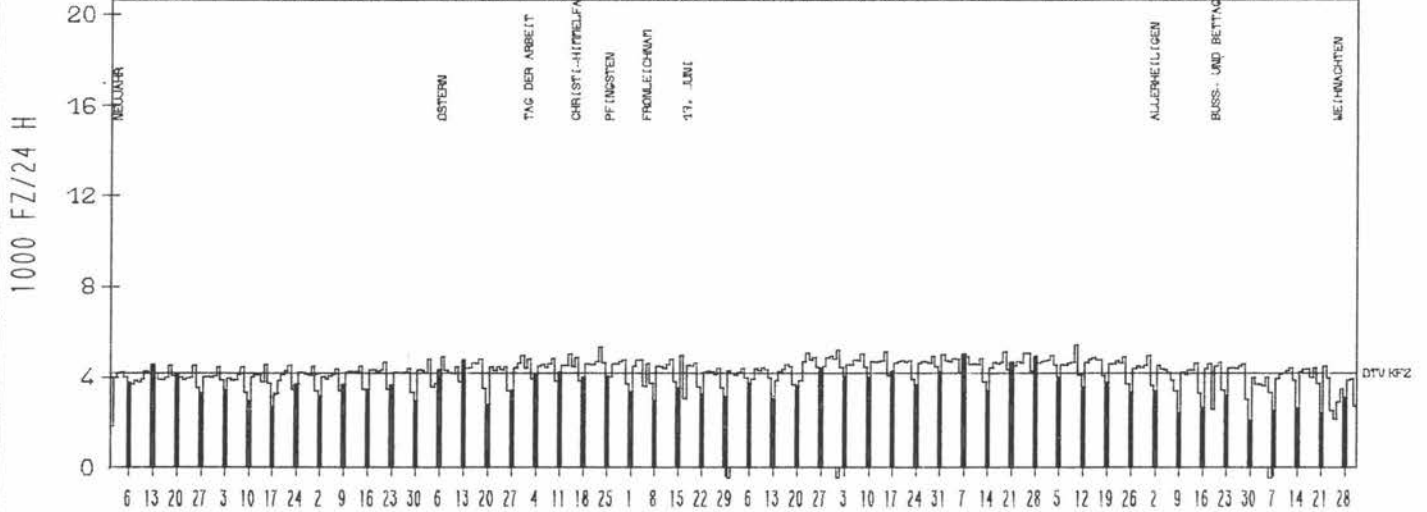
LAND: NORDRHEIN-WESTFALEN
STRASSE: B 7
KM: 16.2
NETZKNOTEN:

RICHTUNG OST

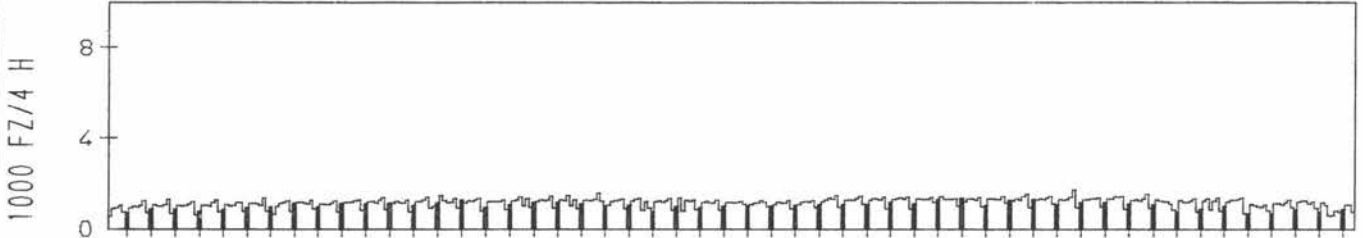
DTV KFZ 4170
MAX WERKTAG 5424 FR 10. 10.0
MAX FER-WKTAG 5129 FR 15. 8.0
MAX SO+FEITAG 5031 SO 7. 9.0

TAEGLICHE VERKEHRSMENGE

JAN | FEB | MRZ | APR | MAI | JUN | JUL | AUG | SEP | OKT | NOV | DEZ



VERKEHRSMENGEN 15-19 UHR

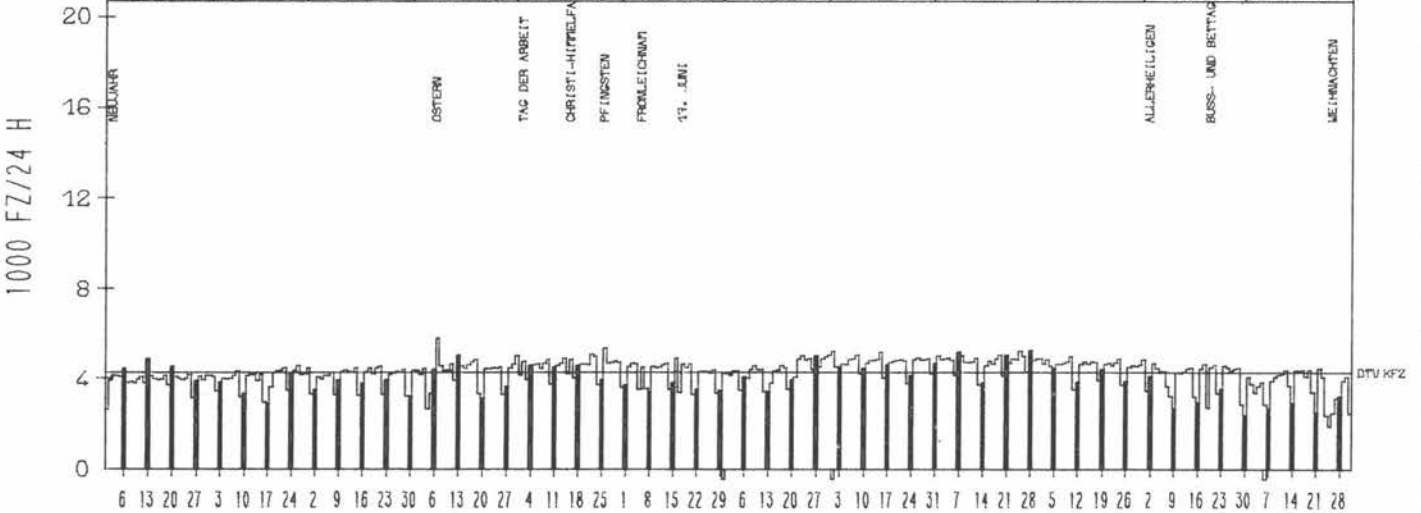


RICHTUNG WEST

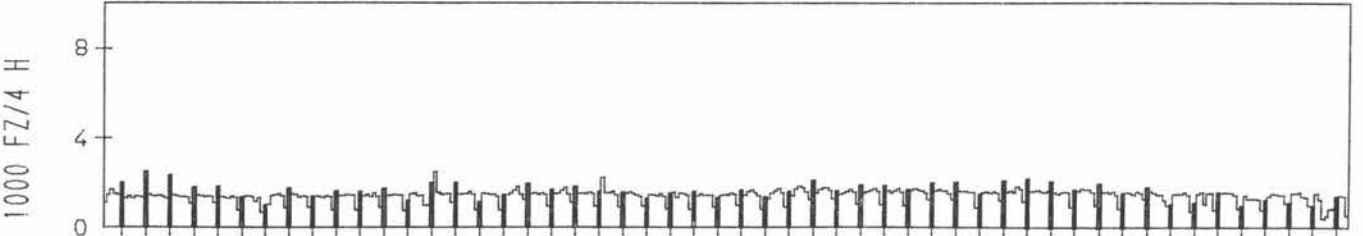
DTV KFZ 4235
MAX WERKTAG 5209 DO 25. 9.0
MAX FER-WKTAG 5188 FR 15. 8.0
MAX SO+FEITAG 5771 MO 7. 4.0

TAEGLICHE VERKEHRSMENGE

JAN | FEB | MRZ | APR | MAI | JUN | JUL | AUG | SEP | OKT | NOV | DEZ



VERKEHRSMENGEN 15-19 UHR



JAHRESGANGLINIEN 1980

265

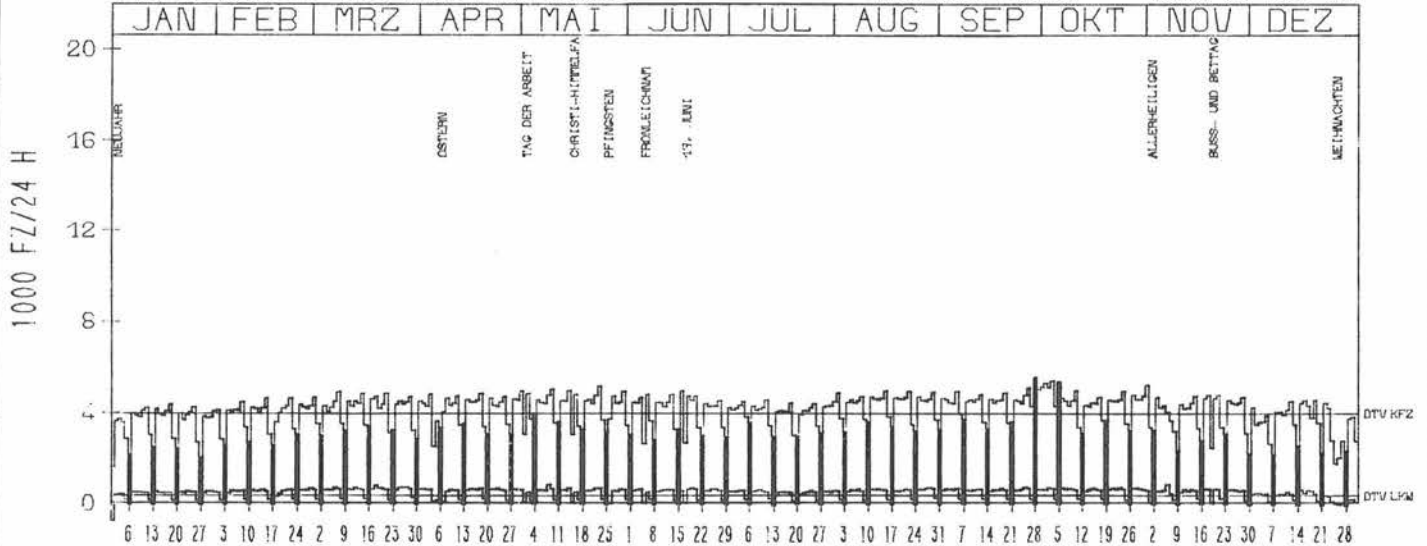
ZST: **WARBURG WEST**
 NR.: **4520 5 331**

LAND: **NORDRHEIN-WESTFALEN**
 STRASSE: **B 7**
 KM: **130,3**
 NETZKNOTEN:

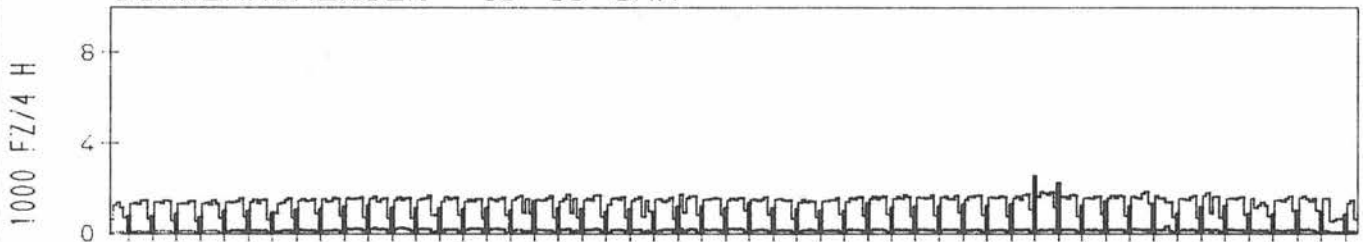
RICHTUNG NORD

DTV KFZ **4109**
 DTV LKW **470 = 11,45 %**
 MAX WERKTAG **5486 FR 3,10**
 MAX FER-WKTAG **5036 FR 15,8**
 MAX SO+FEITAG **5645 SO 28,9**

TAEGLICHE VERKEHRSMENGE



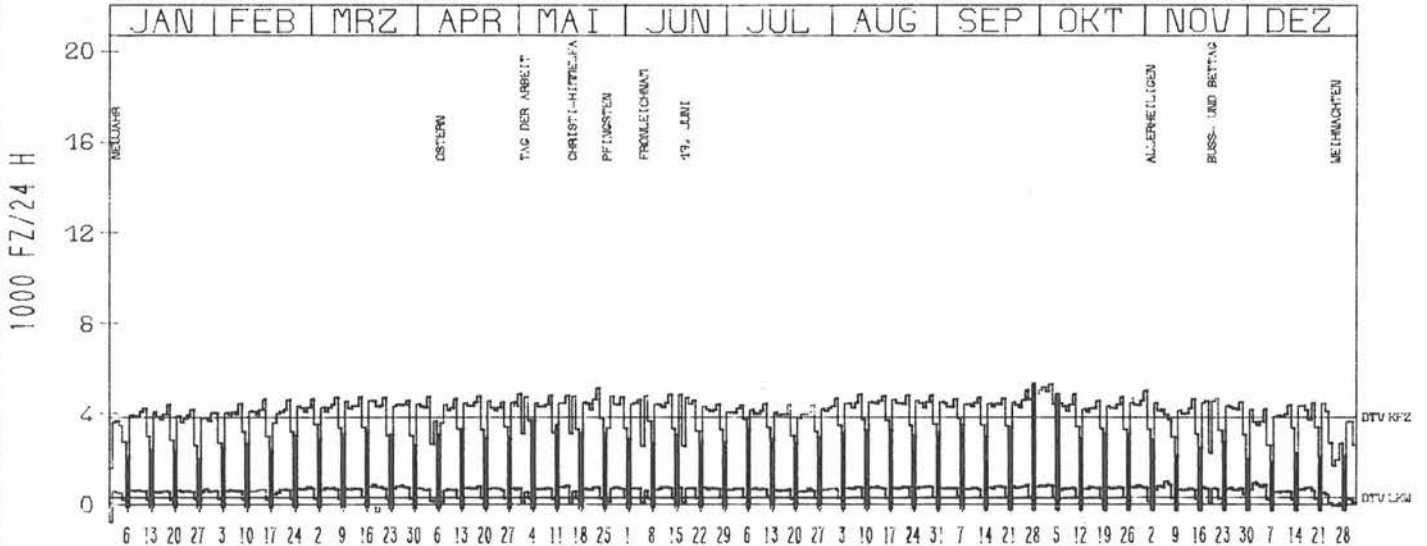
VERKEHRSMENGEN 15-19 UHR




RICHTUNG SUED

DTV KFZ **4110**
 DTV LKW **539 = 13,12 %**
 MAX WERKTAG **5550 FR 3,10**
 MAX FER-WKTAG **5055 FR 8,8**
 MAX SO+FEITAG **5579 SO 28,9**

TAEGLICHE VERKEHRSMENGE



VERKEHRSMENGEN 15-19 UHR



JAHRESGANGLINIEN 1980

266

ZST: GELDERN

LAND:
STRASSE:
KM:

NORDRHEIN-WESTFALEN
B 9
19.1

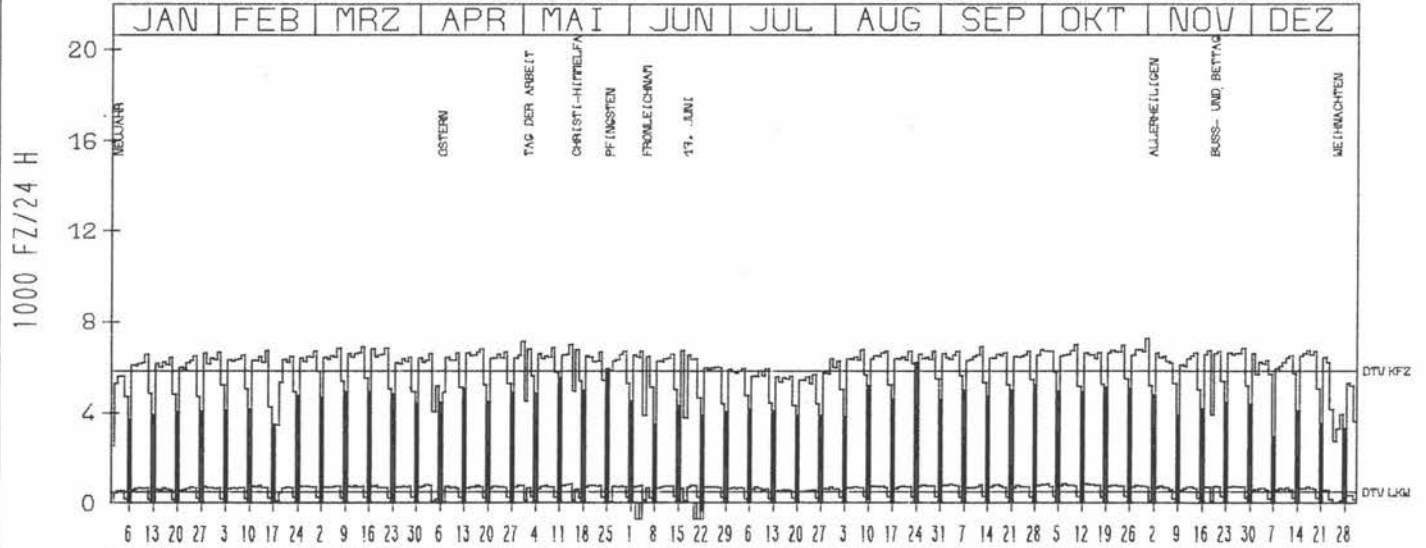
NR.: 4403 5 216

NETZKNOTEN:

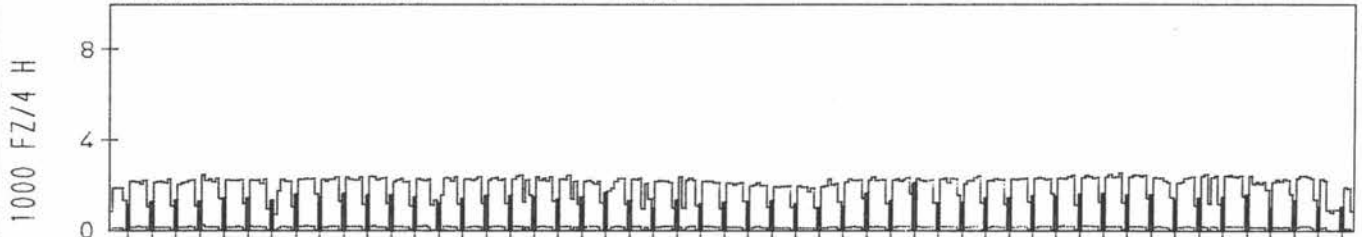
RICHTUNG NÖRD

DTV KFZ 5838
DTV LKW 518 = 8.88 %
MAX WERKTAG 7285 FR 31.10.0
MAX FER-WKTAG 6929 FR 12.9.0
MAX SO+FEITAG 6212 SO 24.8.0

TAEGLICHE VERKEHRSMENGE



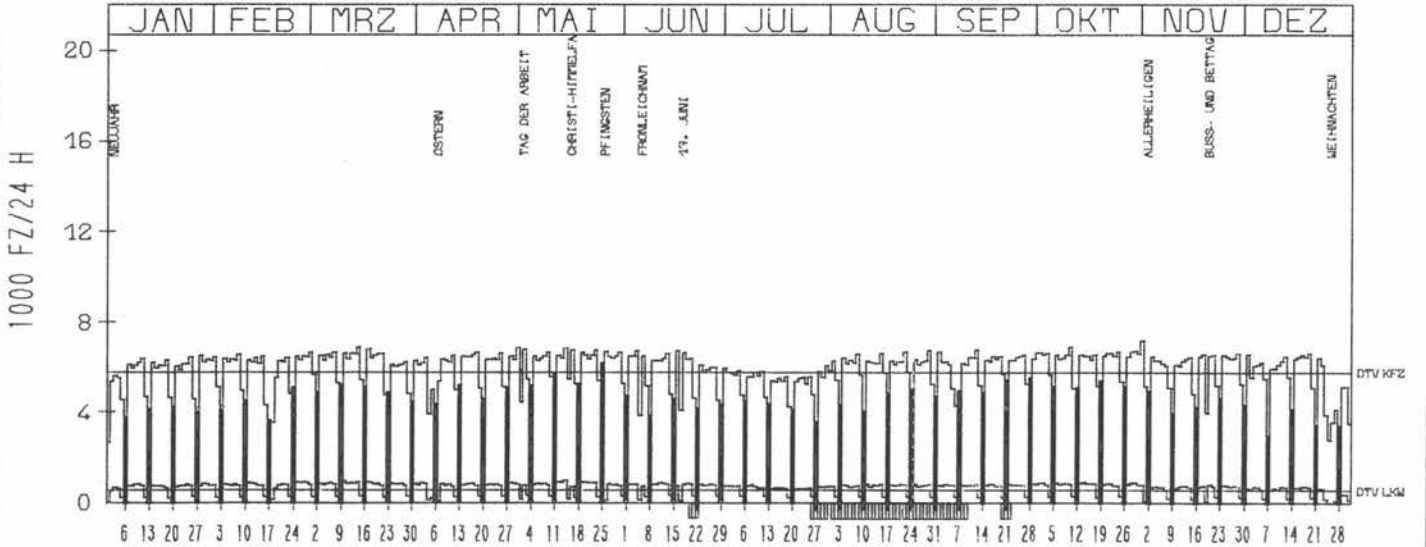
VERKEHRSMENGEN 15-19 UHR



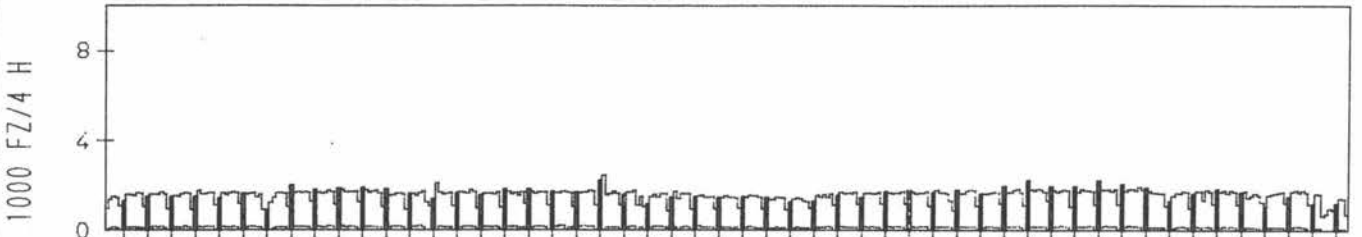
RICHTUNG SUED

DTV KFZ 5813
DTV LKW 583 = 10.02 %
MAX WERKTAG 7243 FR 31.10.0
MAX FER-WKTAG 6818 FR 12.9.0
MAX SO+FEITAG 6688 MO 26.5.0

TAEGLICHE VERKEHRSMENGE



VERKEHRSMENGEN 15-19 UHR



JAHRESGANGLINIEN 1980

267

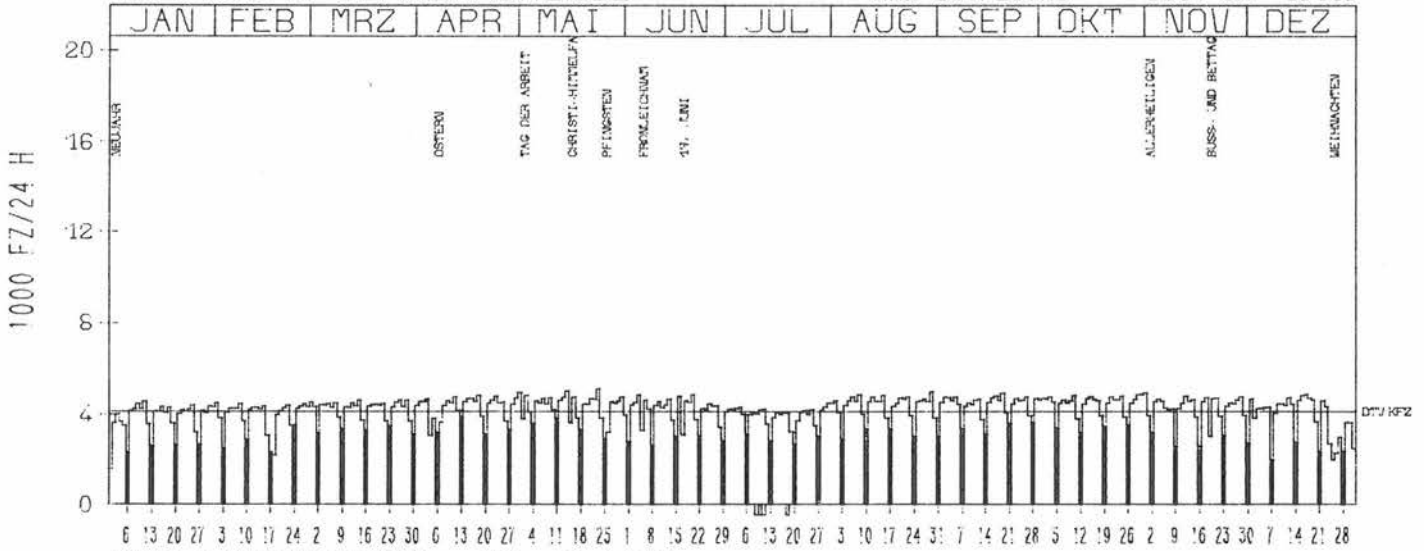
ZST: TÖENISBERG 1
 NR.: 4504 5 435

LAND: NORDRHEIN-WESTFALEN
 STRASSE: B 9
 KM: 2,4
 NETZKNOTEN:

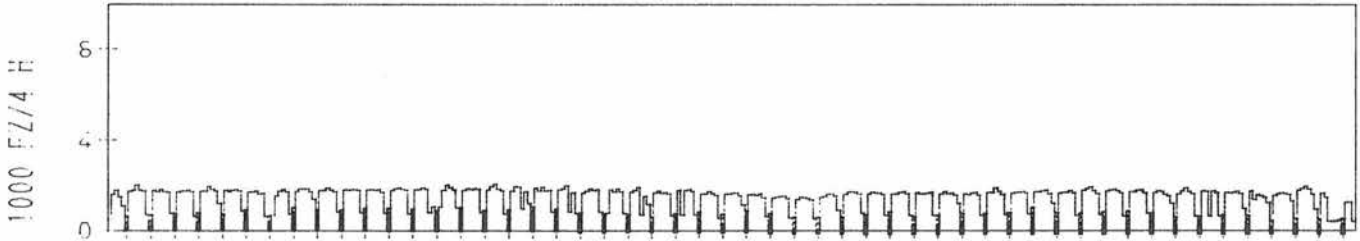
RICHTUNG NÖRD

DTV KFZ 4104
 MAX WERKTAG 5108 FR 23. 5.
 MAX FER-WKTAG 4991 FR 29. 8.
 MAX SO-FEITAG 3917 SA 1. 11.

TÄGLICHE VERKEHRSMENGE



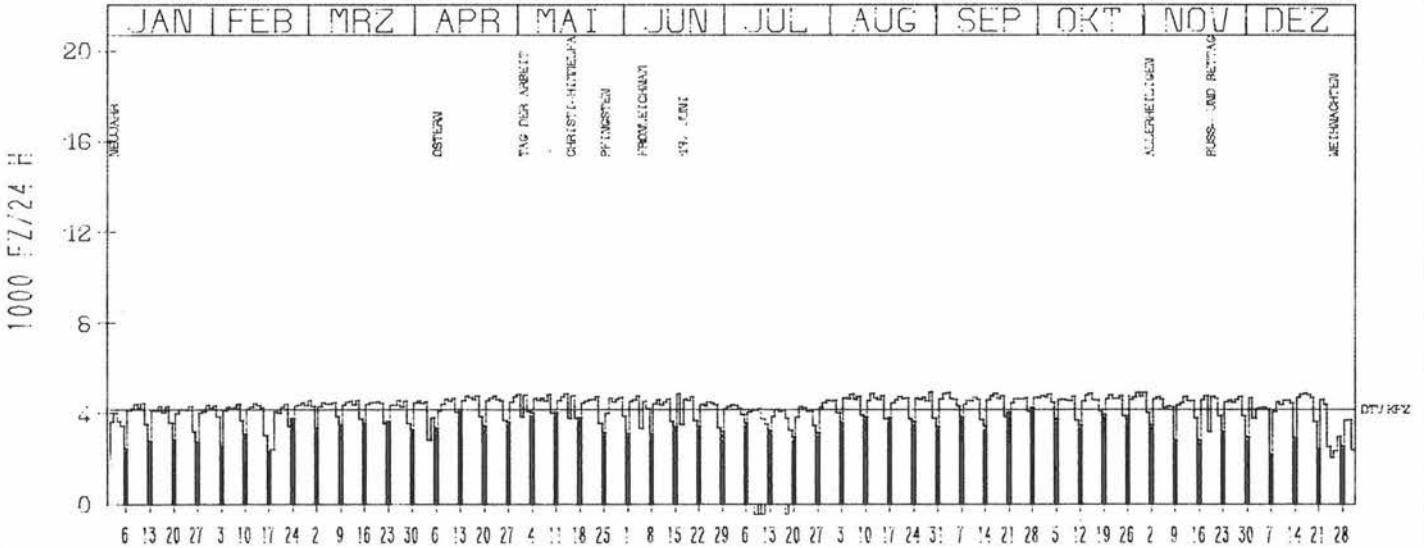
VERKEHRSMENGEN 15-19 UHR



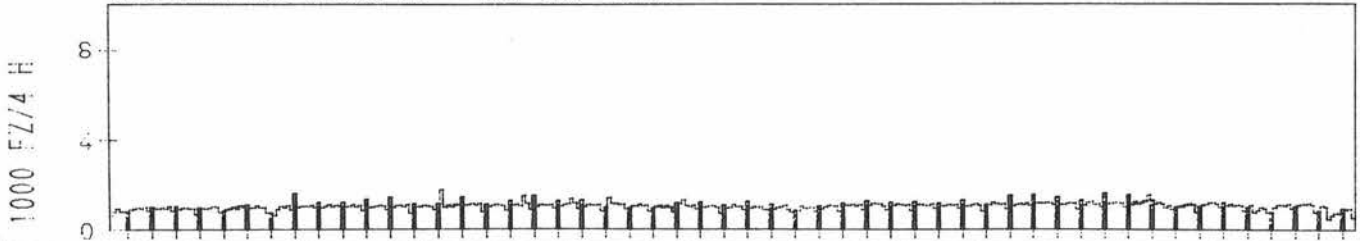
RICHTUNG SÜED

DTV KFZ 4169
 MAX WERKTAG 4932 FR 31. 10.
 MAX FER-WKTAG 4934 FR 29. 8.
 MAX SO-FEITAG 4247 SO 28. 9.

TÄGLICHE VERKEHRSMENGE



VERKEHRSMENGEN 15-19 UHR



JAHRESGANGLINIEN 1980

268

ZST: MEHLEM
NR.: 5309 5 221

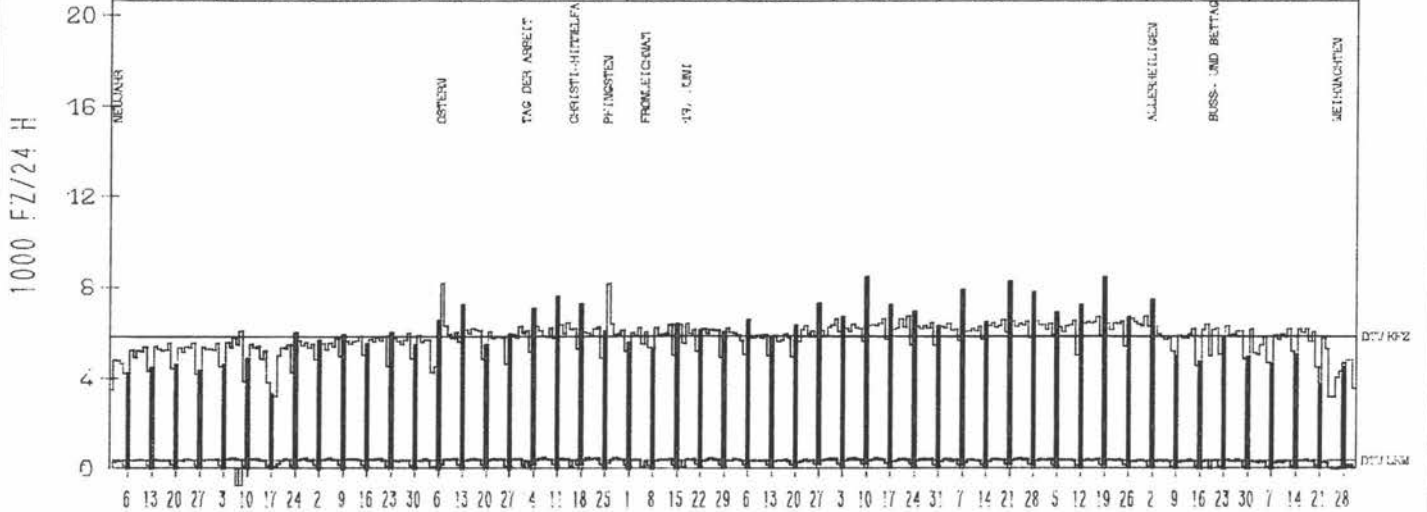
LAND: NORDRHEIN-WESTFALEN
STRASSE: B 9N
KM:
NETZKNOTEN:

RICHTUNG NÖRD

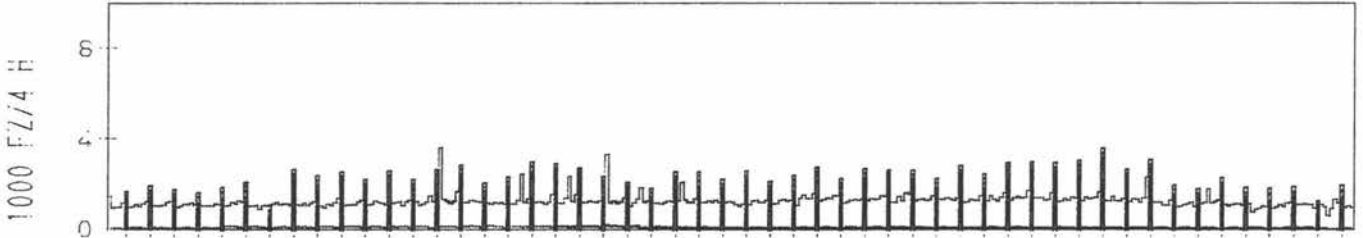
DTV KFZ 5809
DTV LKW 355 = 6,11 %
MAX WERKTAG 6726 FR 31,10 %
MAX FER-WKTAG 6762 FR 22,8 %
MAX SO+FEITAG 8494 SO 10,8 %

TÄGLICHE VERKEHRSMENGE

JAN | FEB | MRZ | APR | MAI | JUN | JUL | AUG | SEP | OKT | NOV | DEZ



VERKEHRSMENGEN 15-19 UHR

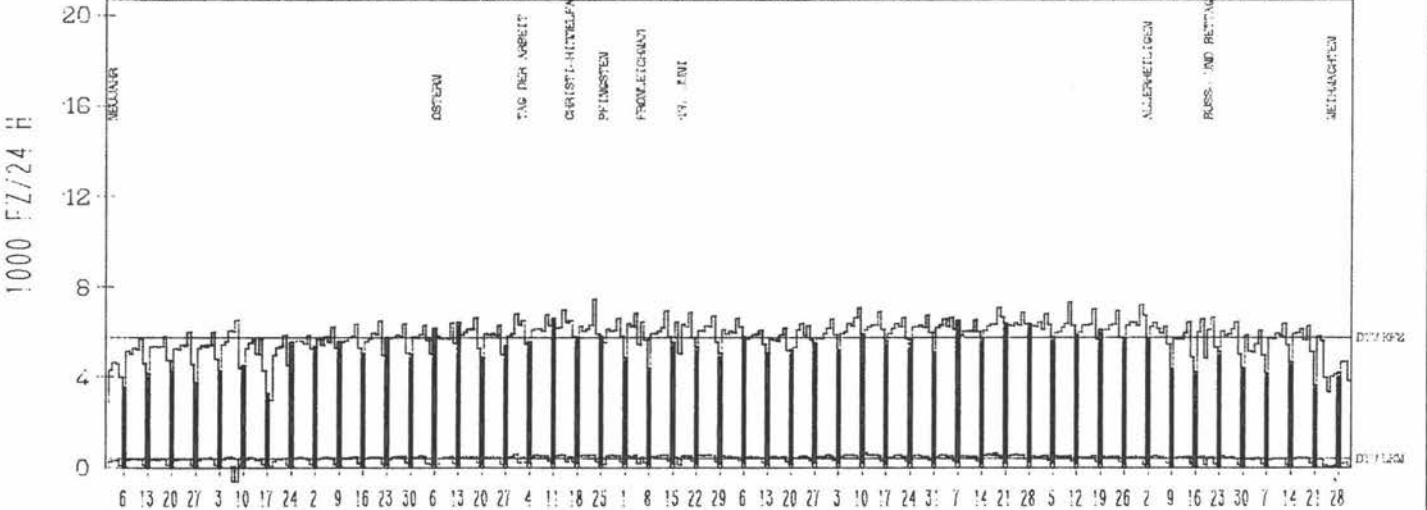


RICHTUNG SÜED

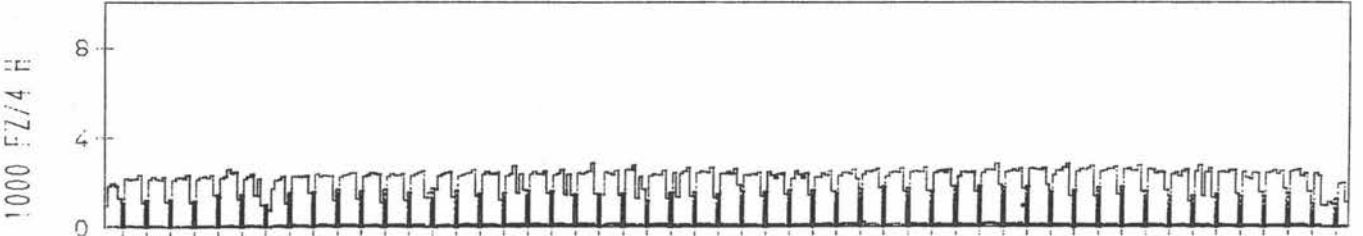
DTV KFZ 5718
DTV LKW 364 = 6,37 %
MAX WERKTAG 7409 FR 23,5 %
MAX FER-WKTAG 7006 SA 9,8 %
MAX SO+FEITAG 6649 SA 11,1 %

TÄGLICHE VERKEHRSMENGE

JAN | FEB | MRZ | APR | MAI | JUN | JUL | AUG | SEP | OKT | NOV | DEZ



VERKEHRSMENGEN 15-19 UHR



JAHRESGANGLINIEN 1980

269

ZST: OSTBEVERN

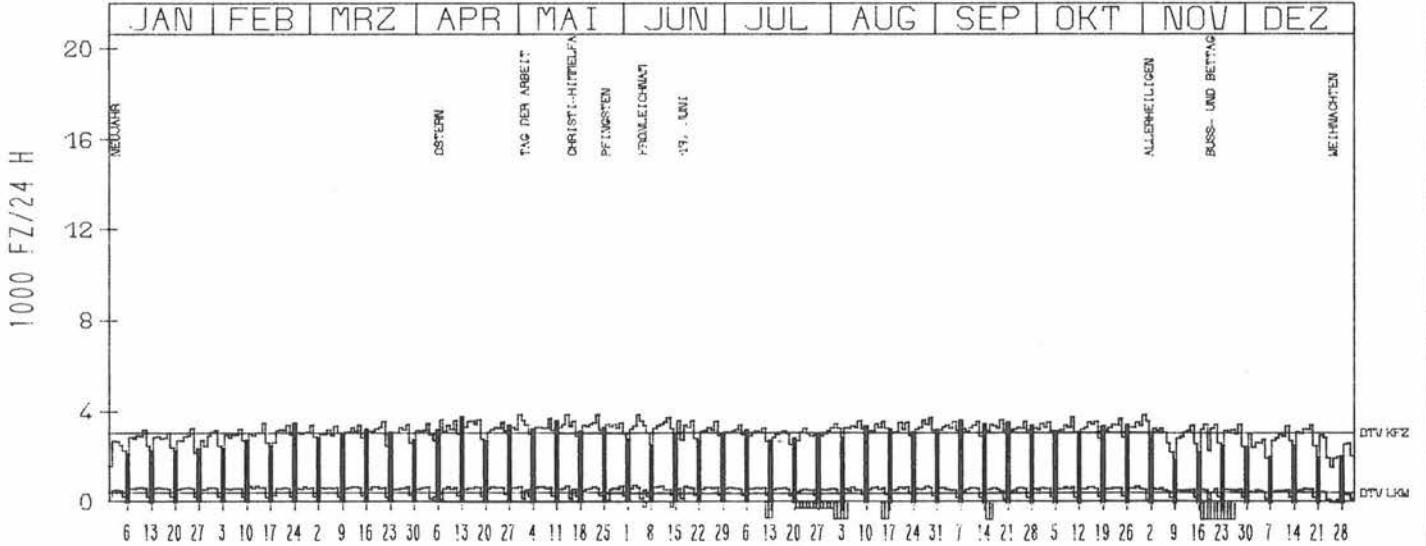
NR.: 3913 5 329

LAND: NORDRHEIN-WESTFALEN
 STRASSE: B 51
 KM: 0,9
 NETZKNOTEN: 3913 016 1
 4012 033 3

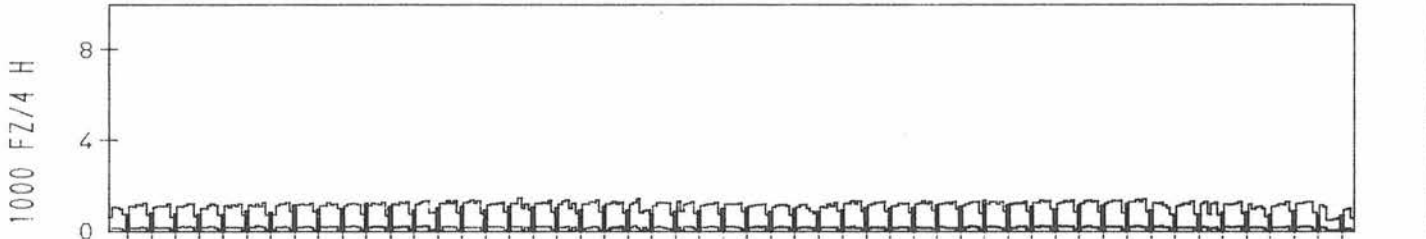
RICHTUNG NÖRD

DTV KFZ 3142
 DTV LKW 470 = 14,96 %
 MAX WERKTAG 3941 FR 31,10 %
 MAX FER-WKTAG 3770 FR 29,8 %
 MAX SO+FEITAG 3775 SO 13,4 %

TÄGLICHE VERKEHRSMENGE



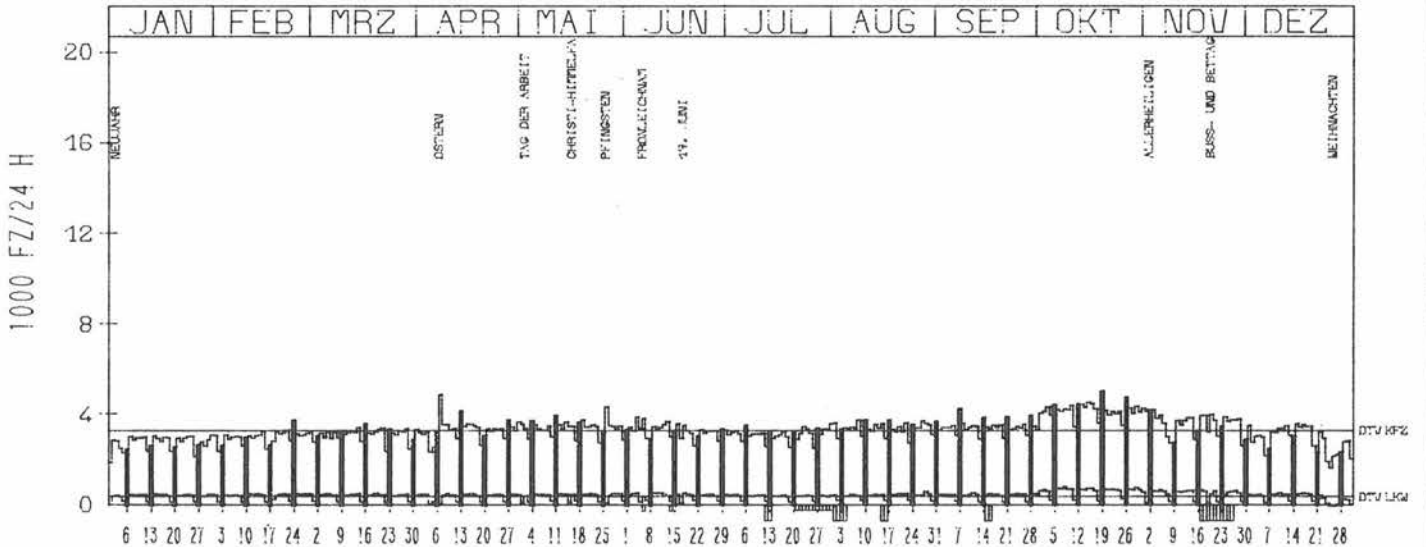
VERKEHRSMENGEN 15-19 UHR



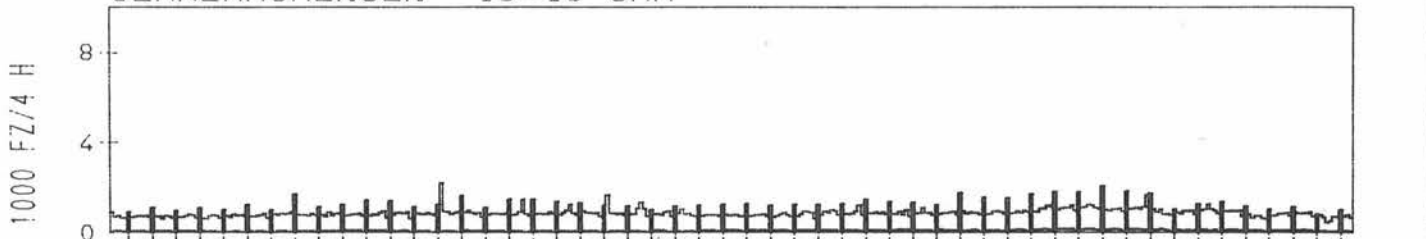
RICHTUNG SÜED

DTV KFZ 3332
 DTV LKW 371 = 11,14 %
 MAX WERKTAG 4537 MI 15,10 %
 MAX FER-WKTAG 3786 FR 8,8 %
 MAX SO+FEITAG 5046 SO 19,10 %

TÄGLICHE VERKEHRSMENGE



VERKEHRSMENGEN 15-19 UHR



JAHRESGANGLINIEN 1980

270

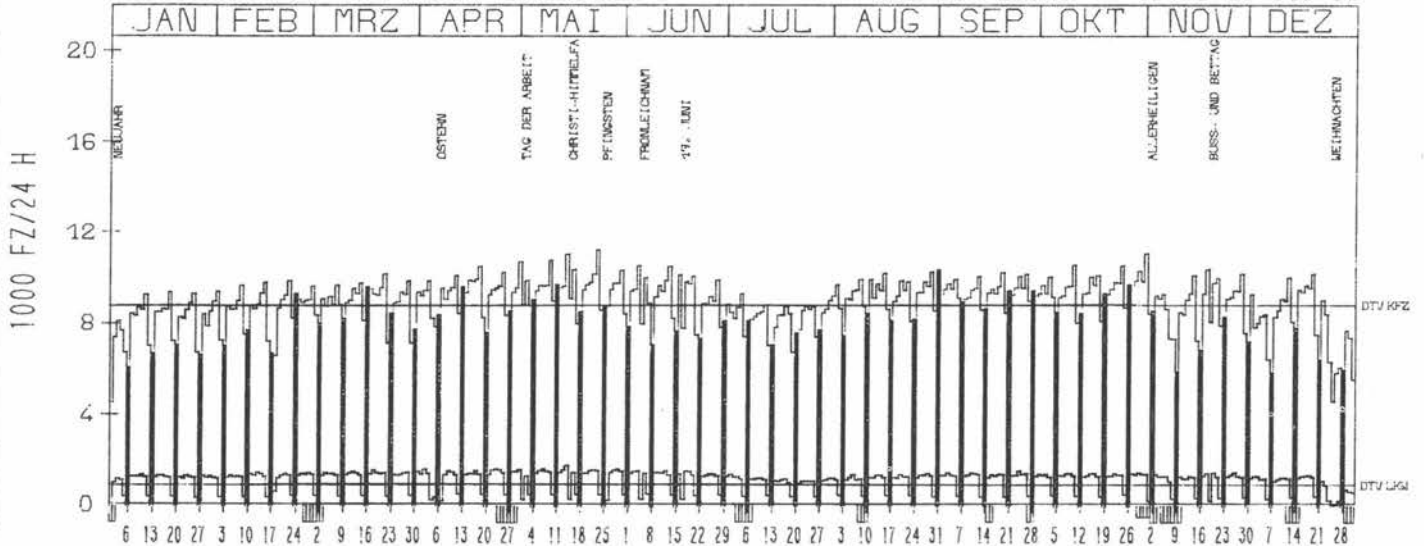
ZST: TELGTE
NR.: 4012 5 330

LAND: NORDRHEIN-WESTFALEN
STRASSE: B 51
KM: 0+9
NETZKNOTEN: 4012 040
4012 021

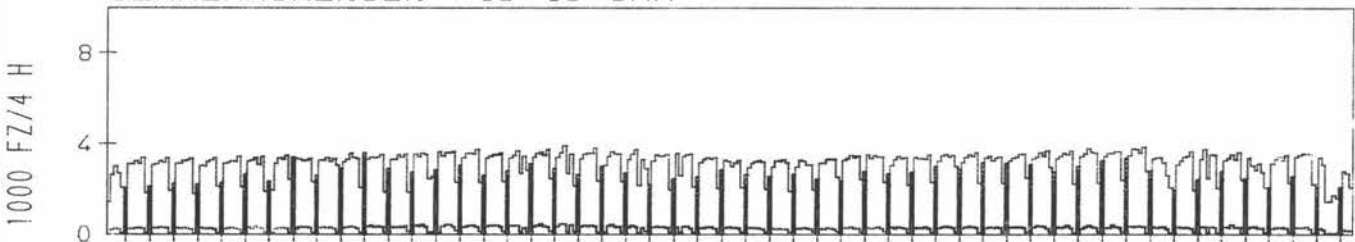
RICHTUNG OST

DTV KFZ 8927
DTV LKW 997 = 11,17 %
MAX WERKTAG 11334 FR 23,5 %
MAX FER-WKTAG 10347 FR 29,8 %
MAX SO+FEITAG 10452 SO 31,8 %

TAEGLICHE VERKEHRSMENGE



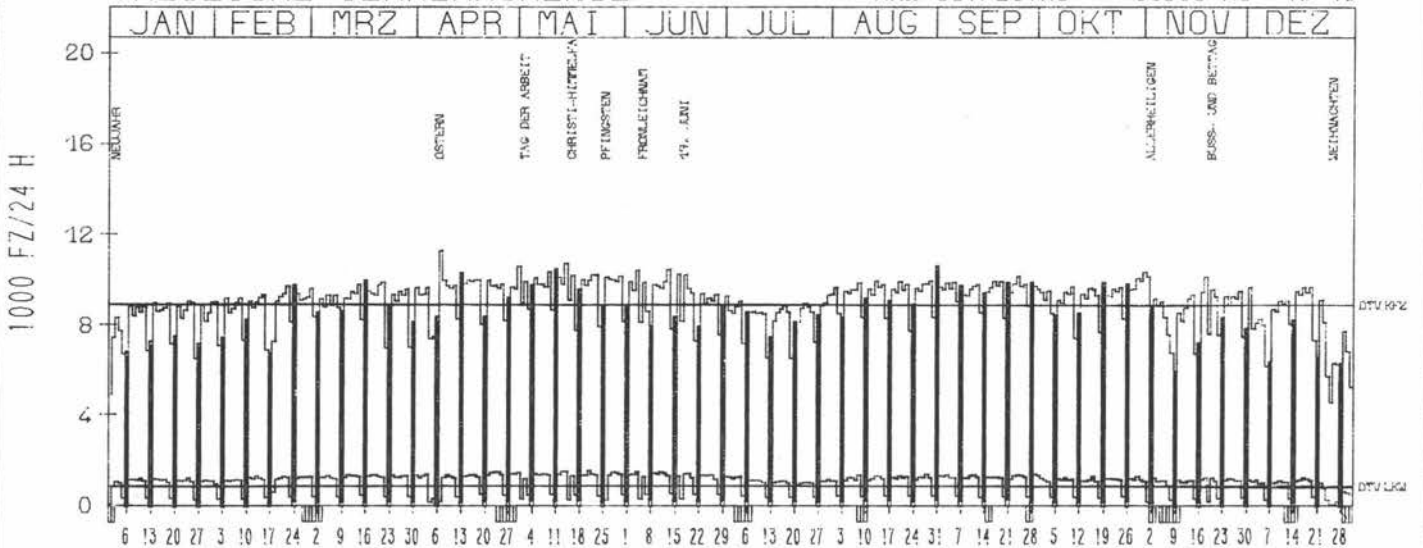
VERKEHRSMENGEN 15-19 UHR



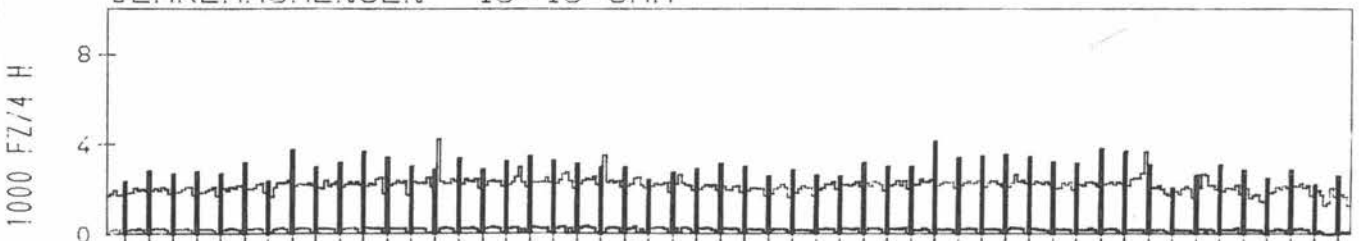
RICHTUNG WEST

DTV KFZ 8942
DTV LKW 905 = 10,12 %
MAX WERKTAG 10764 MI 14,5 %
MAX FER-WKTAG 10249 MI 18,6 %
MAX SO+FEITAG 11306 MO 7,4 %

TAEGLICHE VERKEHRSMENGE



VERKEHRSMENGEN 15-19 UHR



JAHRESGANGLINIEN 1980

271

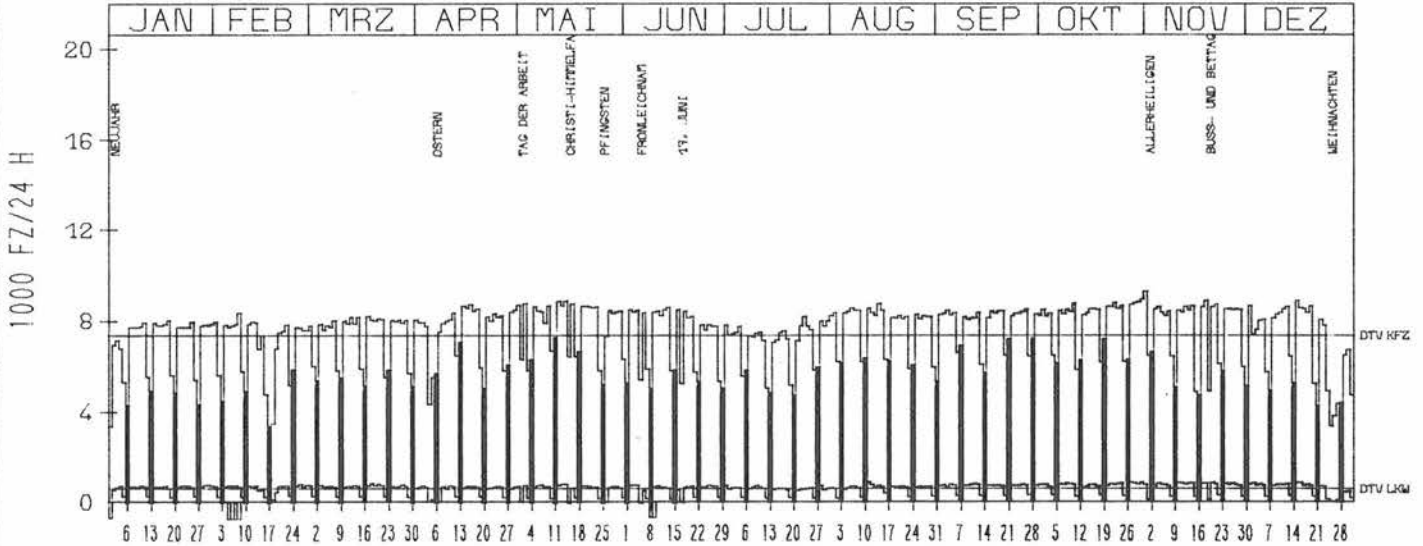
ZST: BRUEHL
NR.: 5107 5 205

LAND: NORDRHEIN-WESTFALEN
STRASSE: B 51
KM: 72.1
NETZKNOTEN:

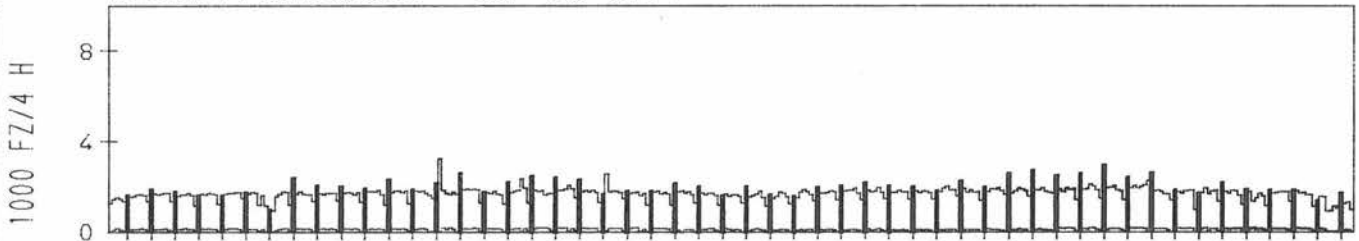
RICHTUNG NORD

DTV KFZ 7331
DTV LKW 562 = 7.66 %
MAX WERKTAG 9255 FR 31.10.
MAX FER-WKTAG 8752 DO 14.8.
MAX SO+FEITAG 7580 MO 7.4.

TAEGLICHE VERKEHRSMENGE



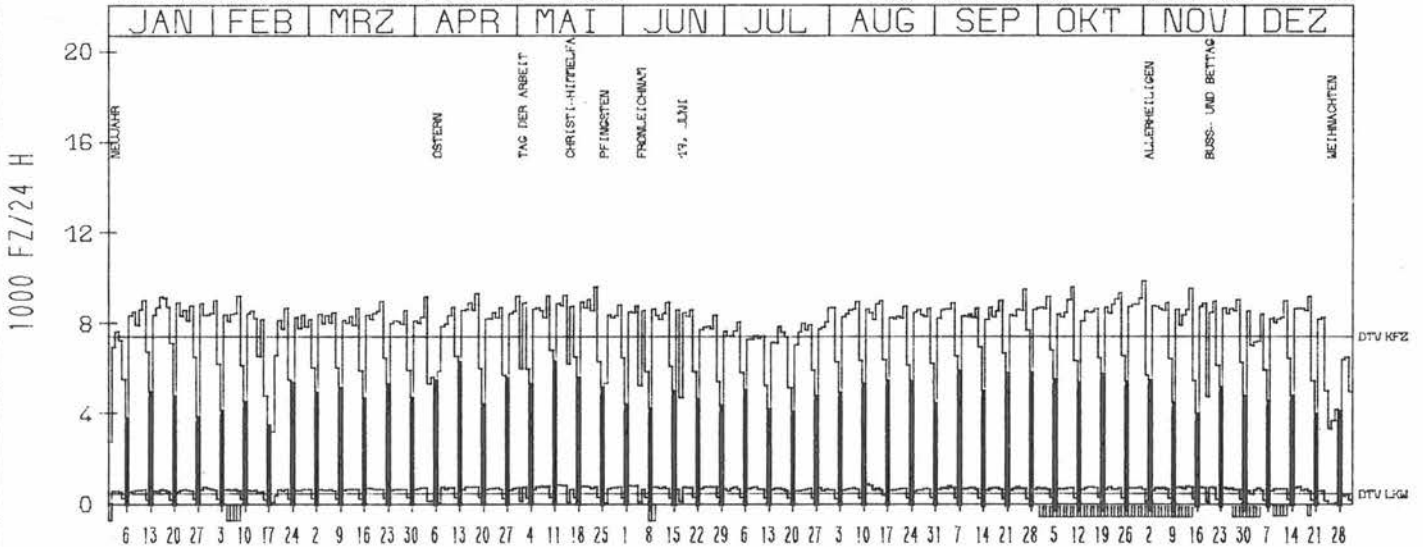
VERKEHRSMENGEN 15-19 UHR



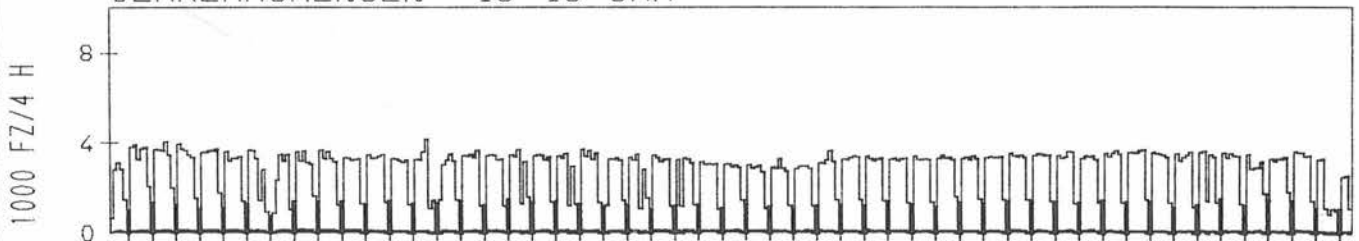
RICHTUNG SUED

DTV KFZ 7488
DTV LKW 507 = 6.77 %
MAX WERKTAG 9654 FR 23.5.
MAX FER-WKTAG 9228 DO 3.4.
MAX SO+FEITAG 6346 SO 11.5.

TAEGLICHE VERKEHRSMENGE



VERKEHRSMENGEN 15-19 UHR



JAHRESGANGLINIEN 1980

272

ZST: WEILERSWIST
NR.: 5207 5 206

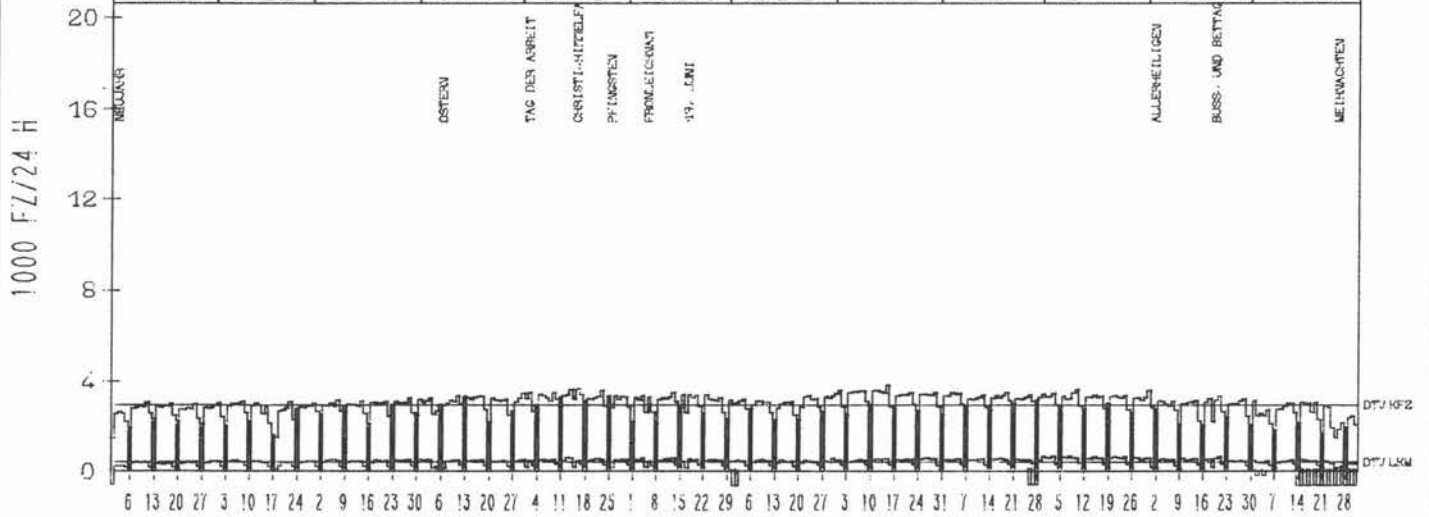
LAND: NORDRHEIN-WESTFALEN
STRASSE: B 51
KM: 58,3
NETZKNOTEN:

RICHTUNG SUED

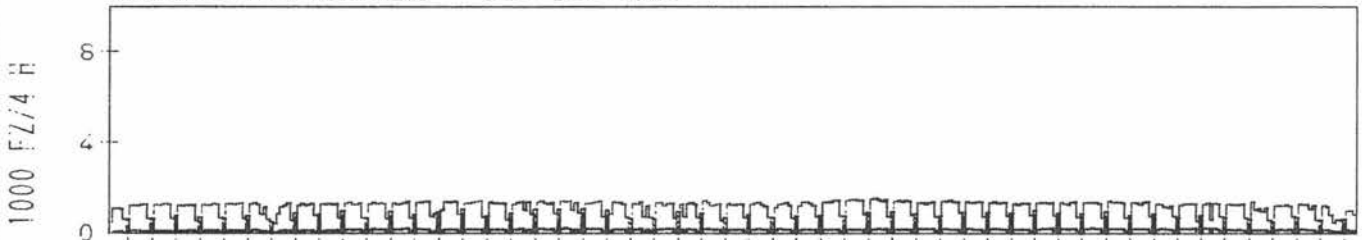
DTV KFZ 2884
DTV LKW 348 = 12,05 %
MAX WERKTAG 3585 FR 16, 5, 0
MAX FER-WKTAG 3751 FR 15, 8, 0
MAX SO+FEITAG 3280 SO 25, 5, 0

TAEGLICHE VERKEHRSMENGE

JAN | FEB | MRZ | APR | MAI | JUN | JUL | AUG | SEP | OKT | NOV | DEZ



VERKEHRSMENGEN 15-19 UHR

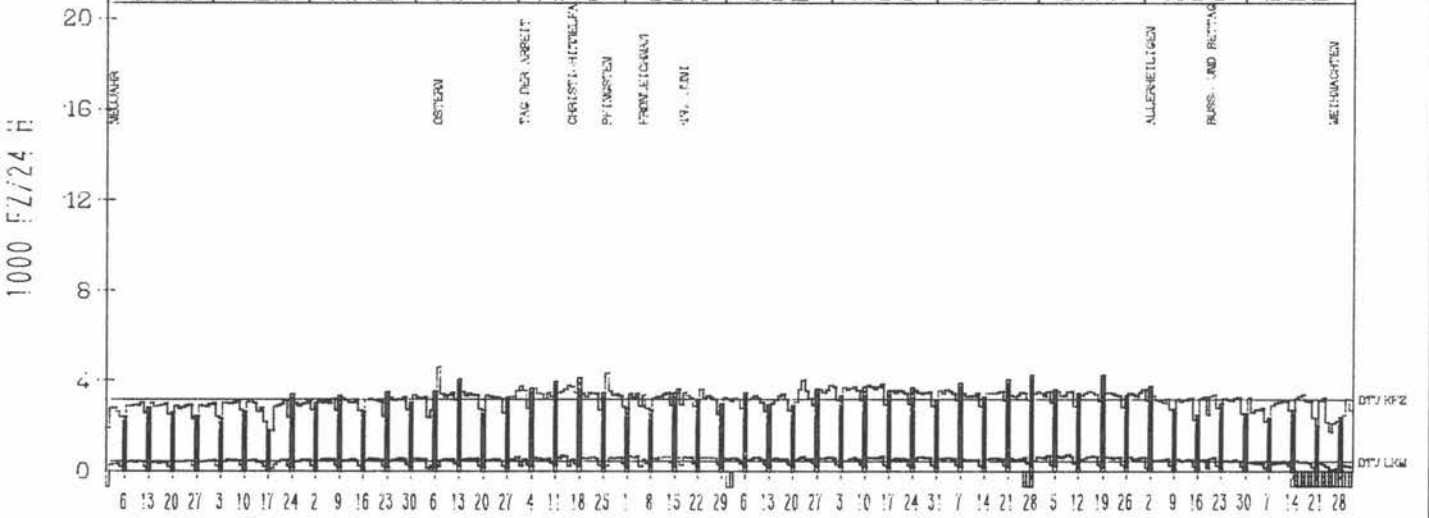


RICHTUNG NORD

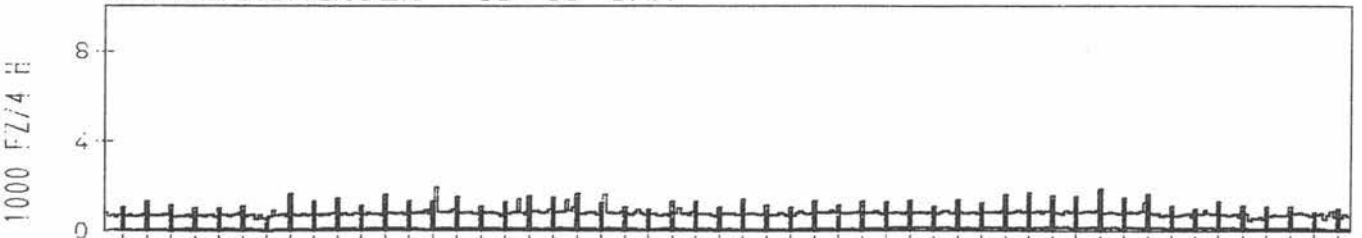
DTV KFZ 3172
DTV LKW 409 = 12,91 %
MAX WERKTAG 3748 FR 16, 5, 0
MAX FER-WKTAG 4045 MI 23, 7, 0
MAX SO+FEITAG 4601 MO 7, 4, 0

TAEGLICHE VERKEHRSMENGE

JAN | FEB | MRZ | APR | MAI | JUN | JUL | AUG | SEP | OKT | NOV | DEZ



VERKEHRSMENGEN 15-19 UHR



JAHRESGANGLINIEN 1980

273

ZST: TÖNDÖRF

LAND:
STRASSE:
KM:
NETZKNOTEN:

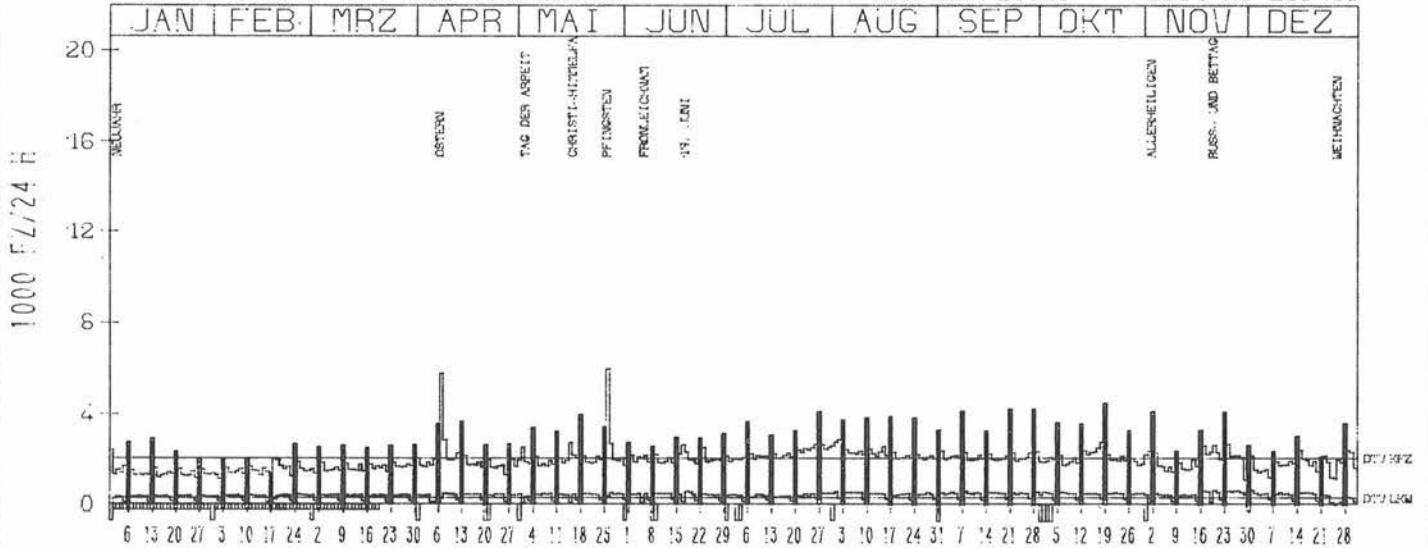
NORDRHEIN-WESTFALEN
B 51
18.5

NR.: 5506 5 207

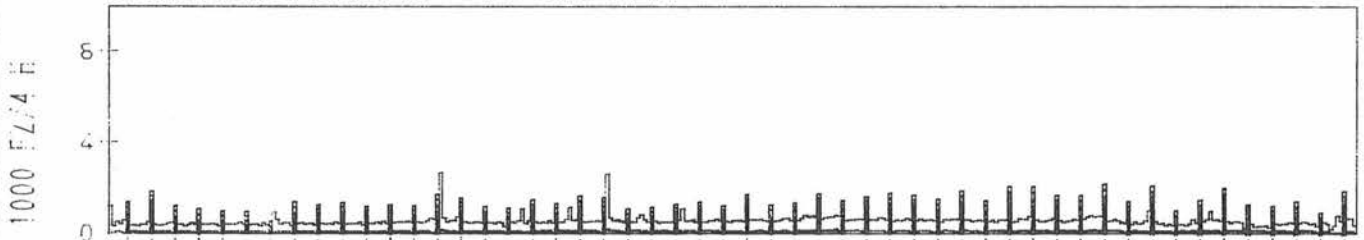
RICHTUNG NÖRD

DTV KFZ	2132
DTV LKW	351 = 16.46 %
MAX WERKTAG	2790 SA 18.10
MAX FER-WKTAG	2882 SA 2.8
MAX SO+FEITAG	5991 MO 26.5

TÄGLICHE VERKEHRSMENGE



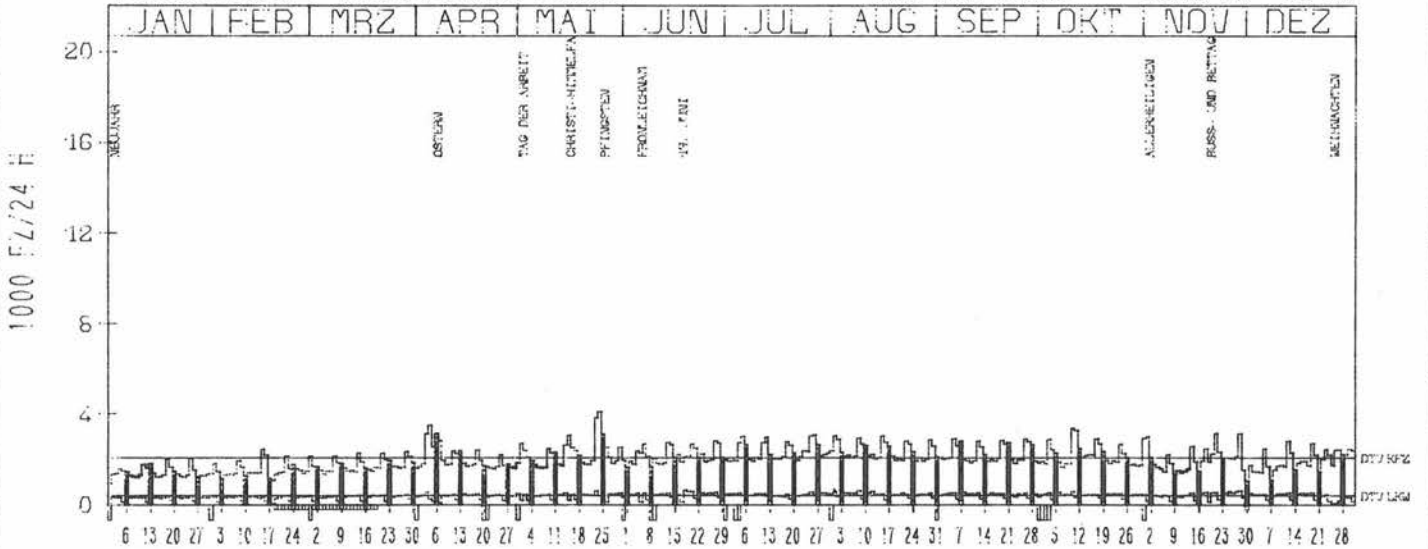
VERKEHRSMENGEN 15-19 UHR




RICHTUNG SÜED

DTV KFZ	2029
DTV LKW	347 = 17.09 %
MAX WERKTAG	4117 SA 24.5
MAX FER-WKTAG	3148 DO 3.4
MAX SO+FEITAG	3508 FR 4.4

TÄGLICHE VERKEHRSMENGE



VERKEHRSMENGEN 15-19 UHR



JAHRESGANGLINIEN 1980

274

ZST: ALTENBERGE

LAND:
STRASSE:
KM:

NORDRHEIN-WESTFALEN
B 54
20.2

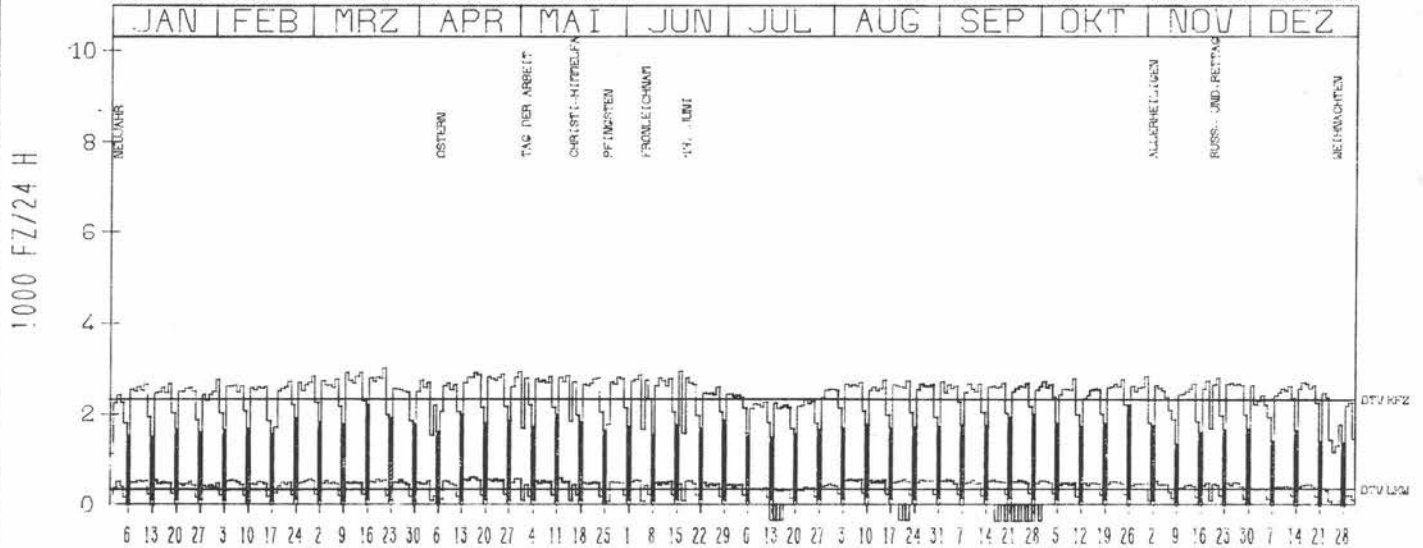
NR.: 3910 5 328

NETZKNOTEN:

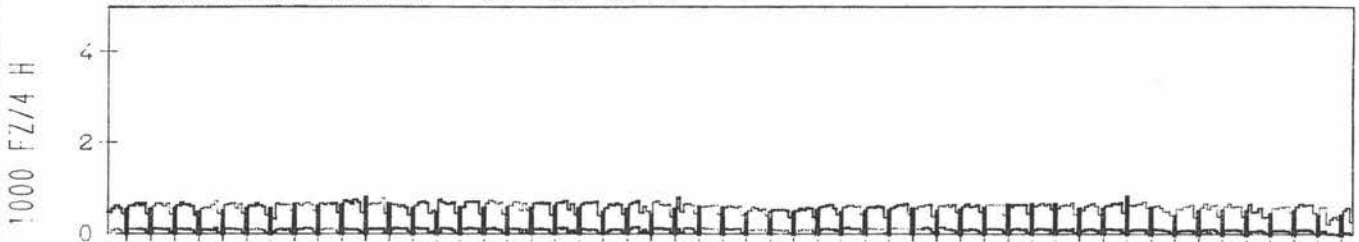
RICHTUNG SUED

DTV KFZ 2353
DTV LKW 372 = 15.83 %
MAX WERKTAG 3030 FR 21.3 %
MAX FER-WKTAG 2795 MI 18.6 %
MAX SO+FEITAG 2209 SO 26.10 %

TAEGLICHE VERKEHRSMENGE



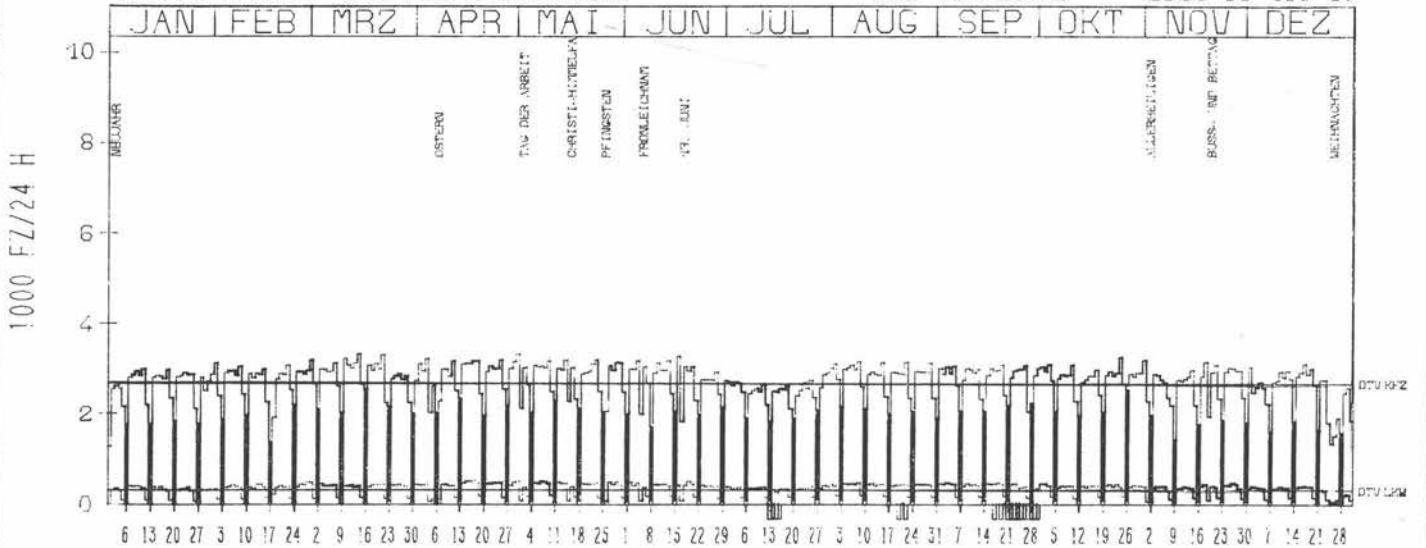
VERKEHRSMENGEN 15-19 UHR



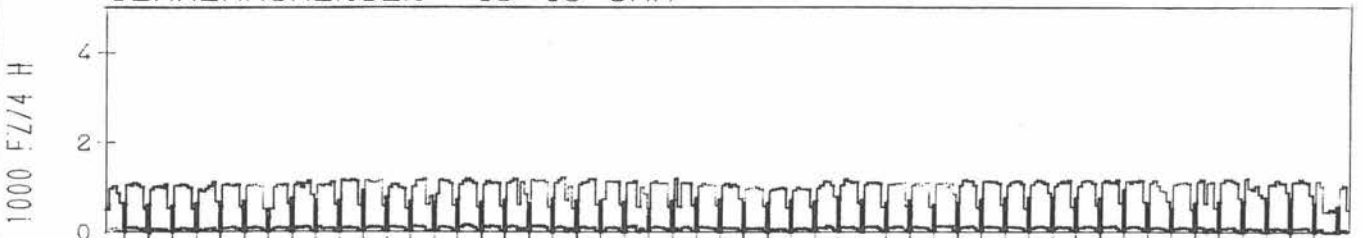
RICHTUNG NORD

DTV KFZ 2655
DTV LKW 298 = 11.23 %
MAX WERKTAG 3333 MI 30.4 %
MAX FER-WKTAG 3221 DO 3.4 %
MAX SO+FEITAG 2521 SO 16.3 %

TAEGLICHE VERKEHRSMENGE



VERKEHRSMENGEN 15-19 UHR



JAHRESGANGLINIEN 1980

275

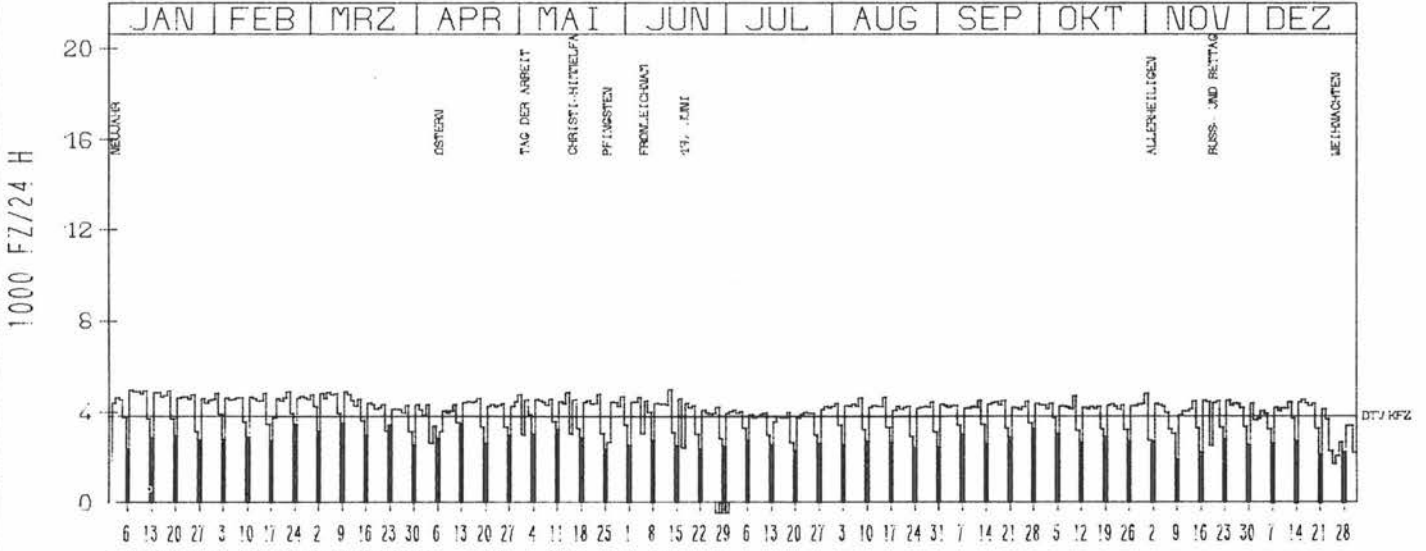
ZST: DORTMUND-BRECHTEN
 NR.: 4410 5 318

LAND: NORDRHEIN-WESTFALEN
 STRASSE: B 54
 KM: 31.9
 NETZKNOTEN:

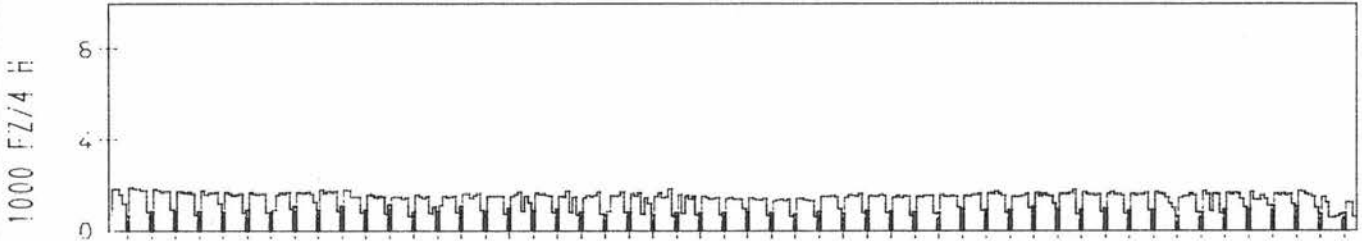
RICHTUNG NÖRD

DTV KFZ 3899
 MAX WERKTAG 4980 FR 13. 6.
 MAX FER-WKTAG 4638 FR 15. 8.
 MAX SO+FEITAG 3500 SO 13. 4.

TÄGLICHE VERKEHRSMENGE



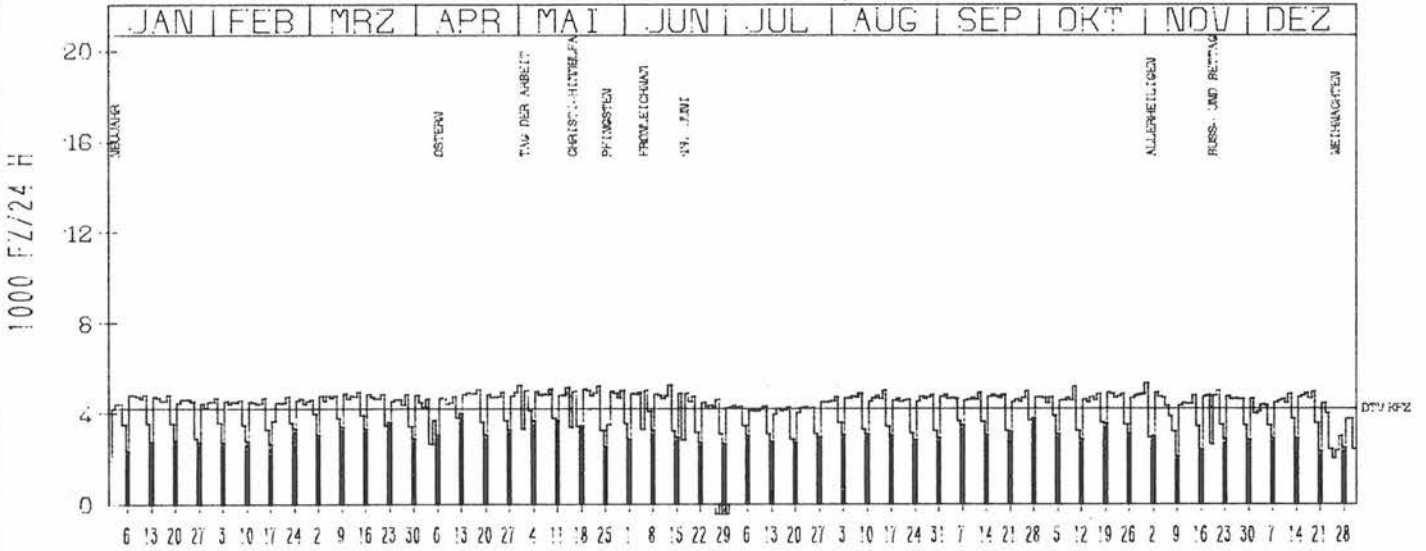
VERKEHRSMENGEN 15-19 UHR



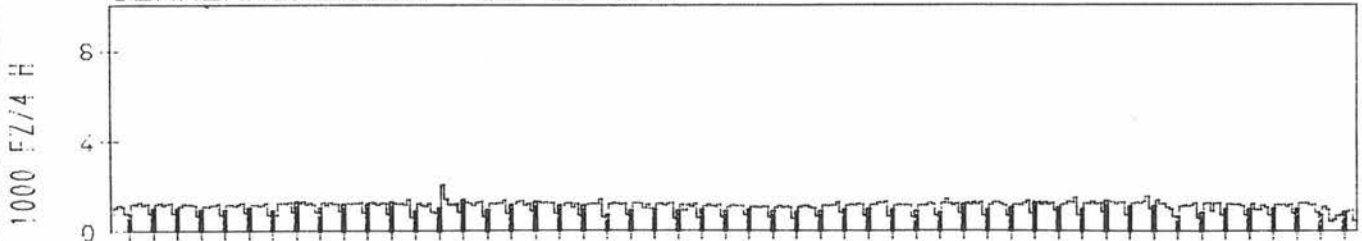
RICHTUNG SÜED

DTV KFZ 4172
 MAX WERKTAG 5301 FR 31. 10.
 MAX FER-WKTAG 5017 FR 15. 8.
 MAX SO+FEITAG 4678 MO 7. 4.

TÄGLICHE VERKEHRSMENGE



VERKEHRSMENGEN 15-19 UHR



JAHRESGANGLINIEN 1980

276

ZST: MEINERZHAGEN

LAND: NORDRHEIN-WESTFALEN

NR.: 4811 5 304

STRASSE: B 54

KM: 62,3

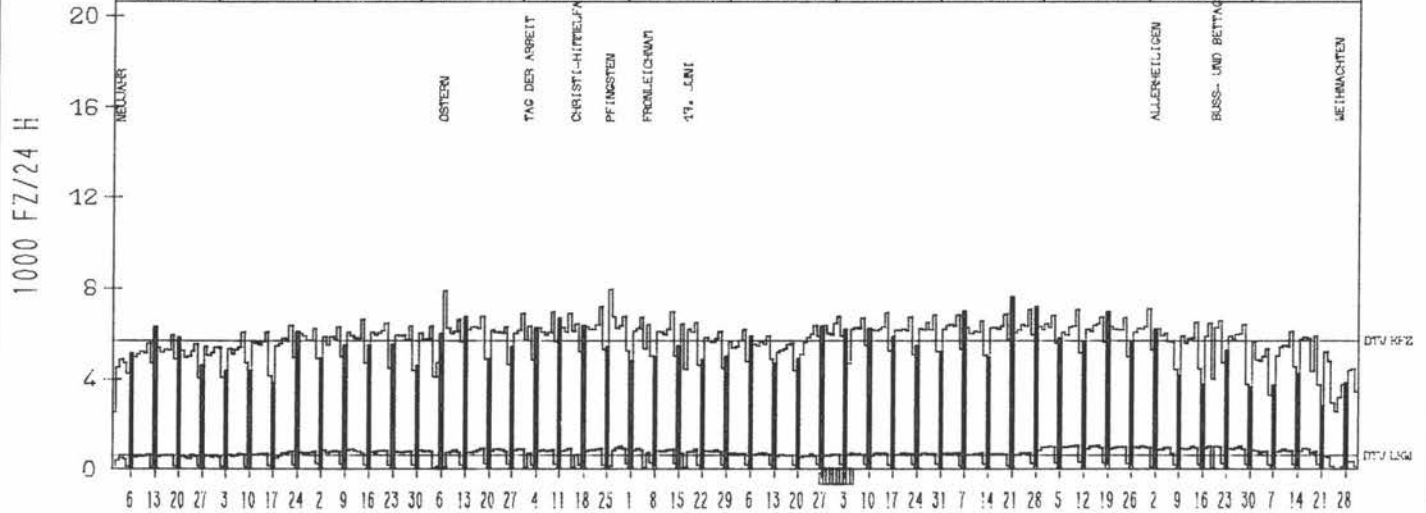
NETZKNOTEN:

RICHTUNG NÖRD

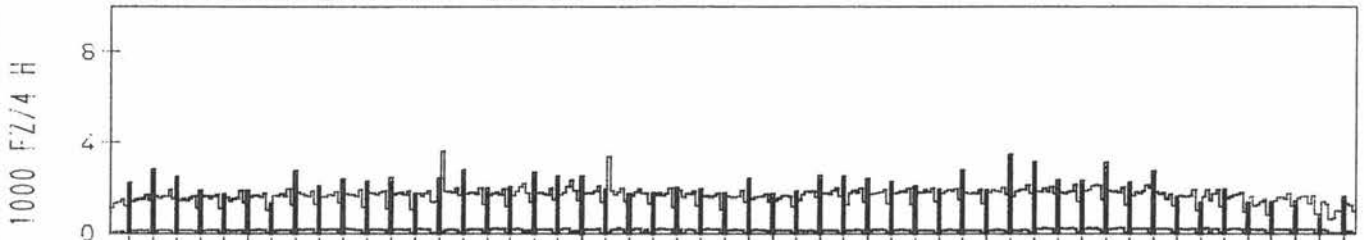
DTV KFZ 5616
 DTV LKW 560 = 9,97 %
 MAX WERKTAG 7153 FR 23,5 %
 MAX FER-WKTAG 6887 FR 15,8 %
 MAX SO+FEITAG 7903 MO 26,5 %

TAEGLICHE VERKEHRSMENGE

JAN	FEB	MARZ	APR	MAI	JUN	JUL	AUG	SEP	OKT	NOV	DEZ
-----	-----	------	-----	-----	-----	-----	-----	-----	-----	-----	-----



VERKEHRSMENGEN 15-19 UHR

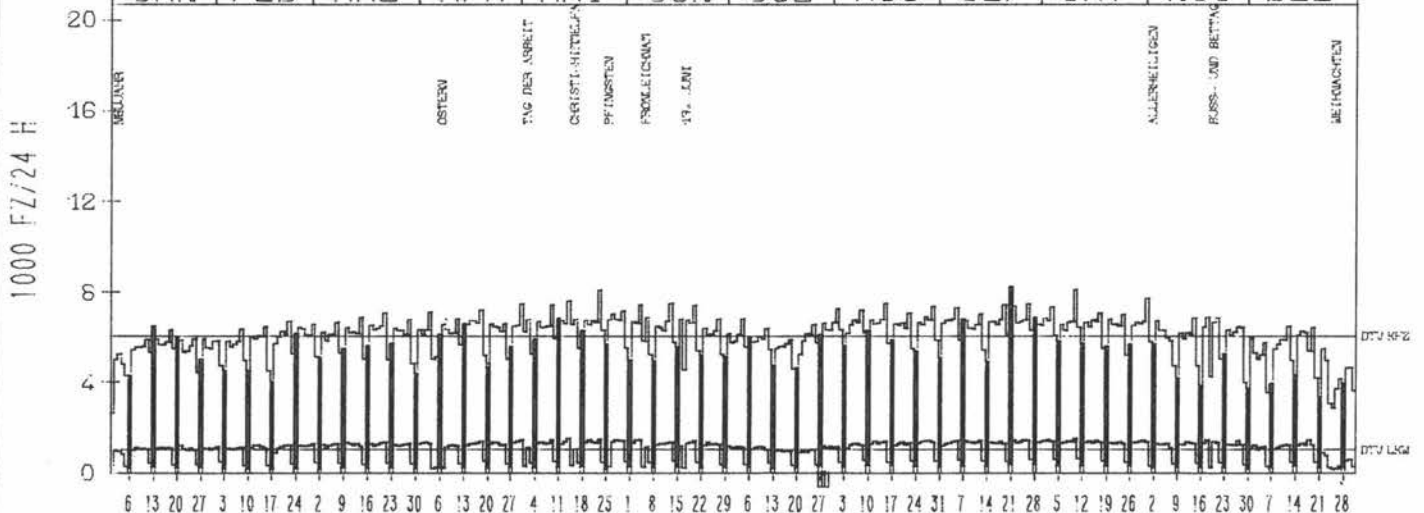


RICHTUNG SÜED

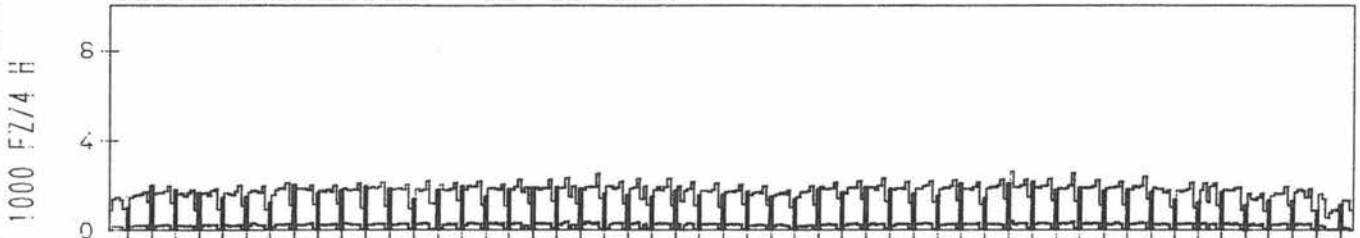
DTV KFZ 5963
 DTV LKW 929 = 15,57 %
 MAX WERKTAG 8051 FR 10,10 %
 MAX FER-WKTAG 7440 FR 15,8 %
 MAX SO+FEITAG 8184 SO 21,9 %

TAEGLICHE VERKEHRSMENGE

JAN	FEB	MARZ	APR	MAI	JUN	JUL	AUG	SEP	OKT	NOV	DEZ
-----	-----	------	-----	-----	-----	-----	-----	-----	-----	-----	-----



VERKEHRSMENGEN 15-19 UHR



JAHRESGANGLINIEN 1980

277

ZST: KREUZTAL

LAND:
STRASSE:
KM:
NETZKNOTEN:

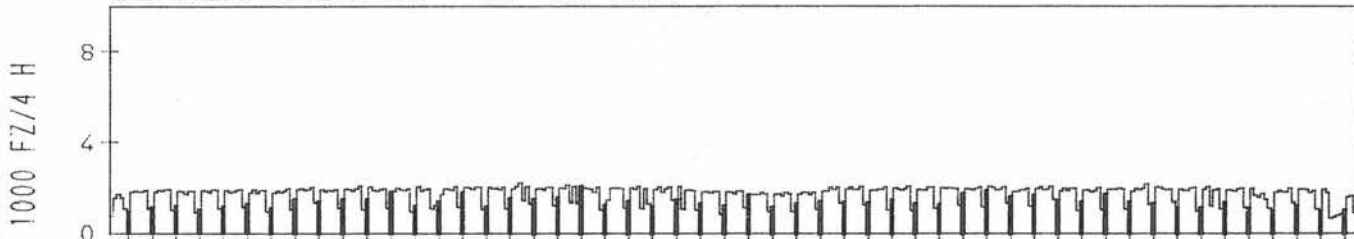
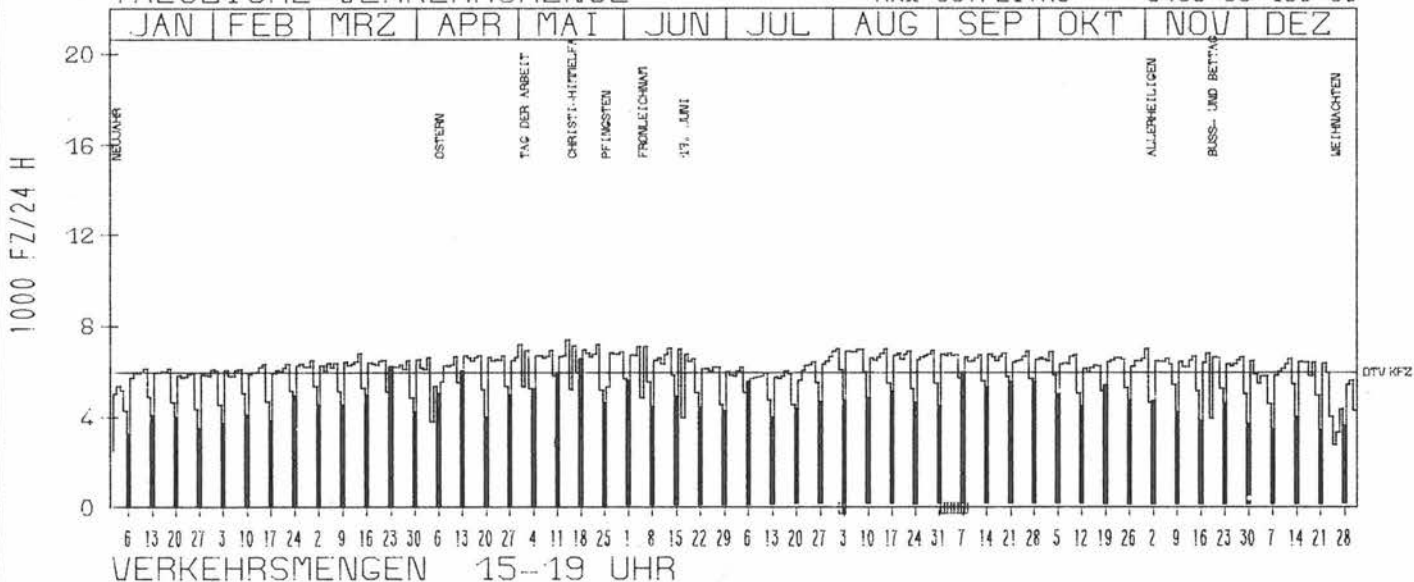
NORDRHEIN-WESTFALEN
B 54
102.1

NR.: 5013 5 502

RICHTUNG NÖRD

DTV KFZ 5770
MAX WERKTAG 7320 MI 14. 5.
MAX FER-WKTAG 6820 FR 15. 8.
MAX SO+FEITAG 6493 SO 18. 5.

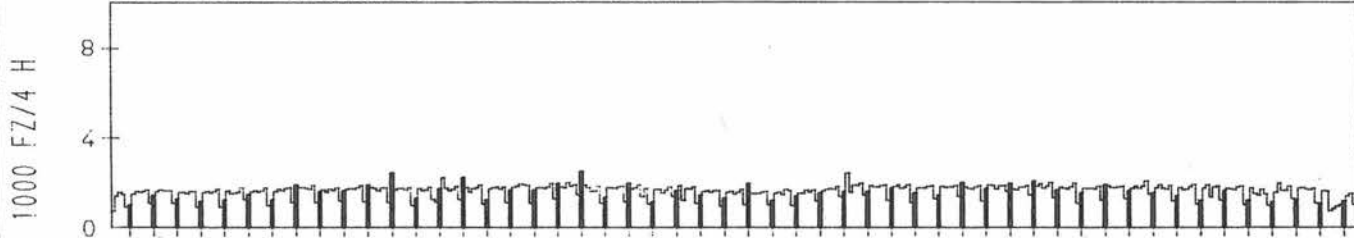
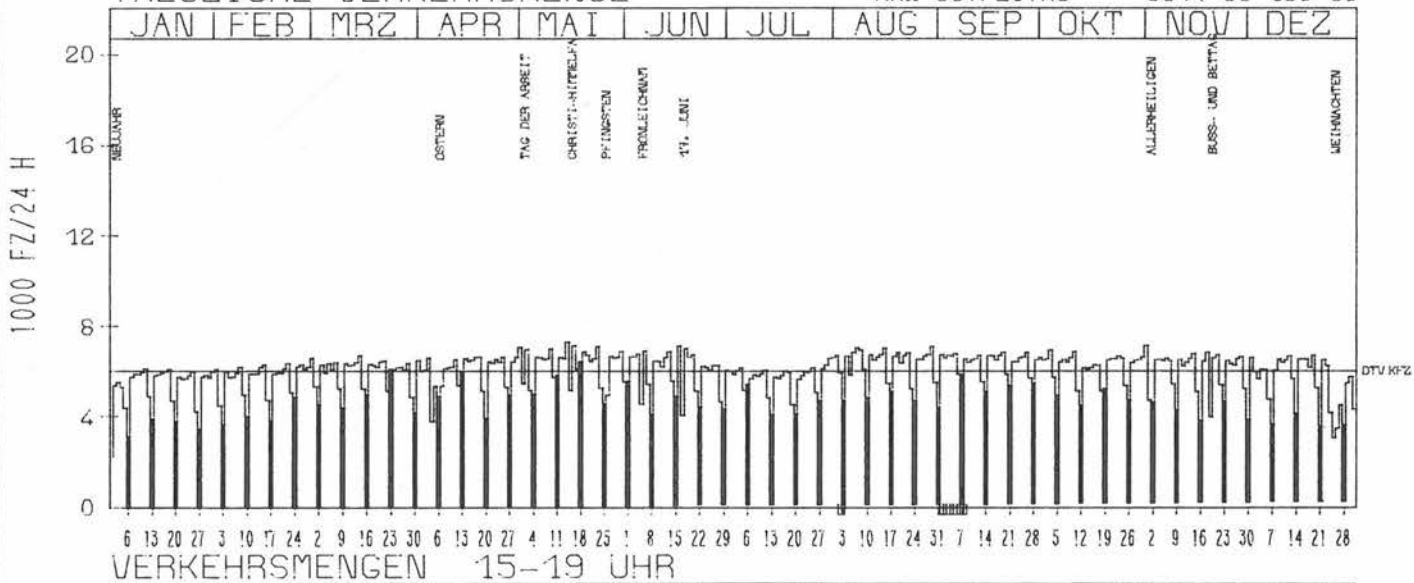
TÄGLICHE VERKEHRSMENGE



RICHTUNG SÜED

DTV KFZ 5763
MAX WERKTAG 7294 MI 14. 5.
MAX FER-WKTAG 6993 FR 29. 8.
MAX SO+FEITAG 6374 SO 18. 5.

TÄGLICHE VERKEHRSMENGE



JAHRESGANGLINIEN 1980

278

ZST: STEINSTRASS
 NR.: 5005 5 215


LAND: NORDRHEIN-WESTFALEN
 STRASSE: B 55
 KM: 11.0
 NETZKNOTEN:

RICHTUNG WEST

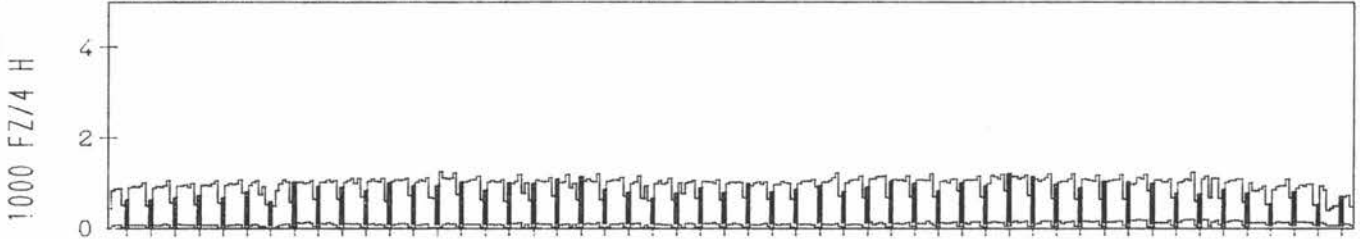
DTV KFZ 2534
 DTV LKW 283 = 11.18 %
 MAX WERKTAG 3220 FR 23.5 %
 MAX FER-WKTAG 3388 SA 26.7 %
 MAX SO+FEITAG 3230 SO 21.9 %

TAEGLICHE VERKEHRSMENGE

JAN | FEB | MRZ | APR | MAI | JUN | JUL | AUG | SEP | OKT | NOV | DEZ



VERKEHRSMENGEN 15-19 UHR

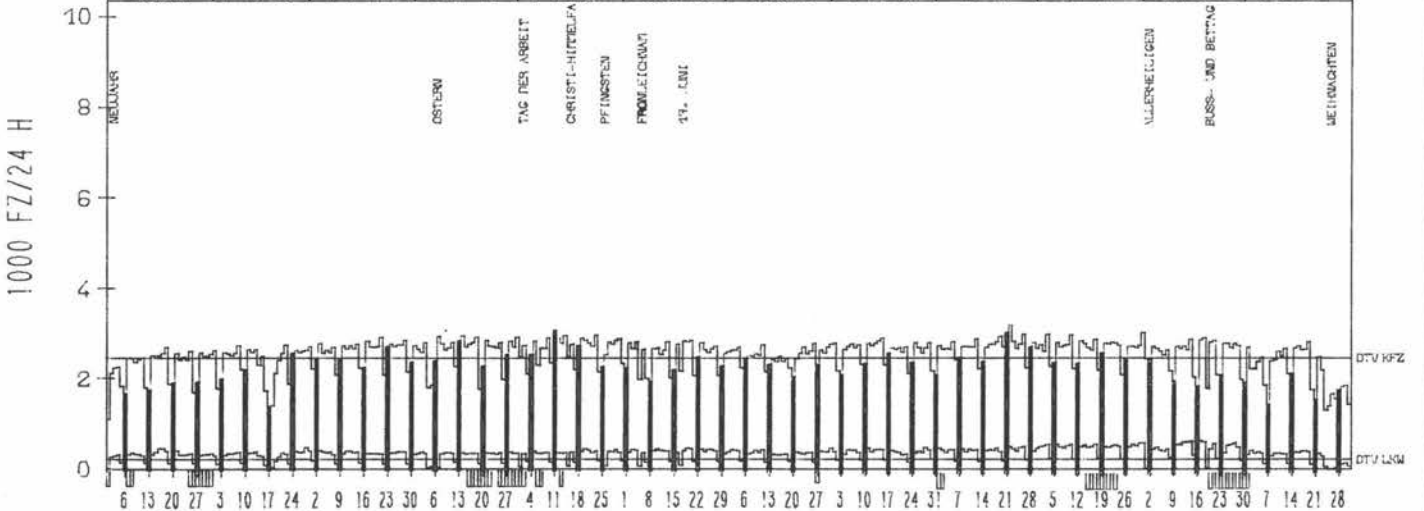


RICHTUNG OST

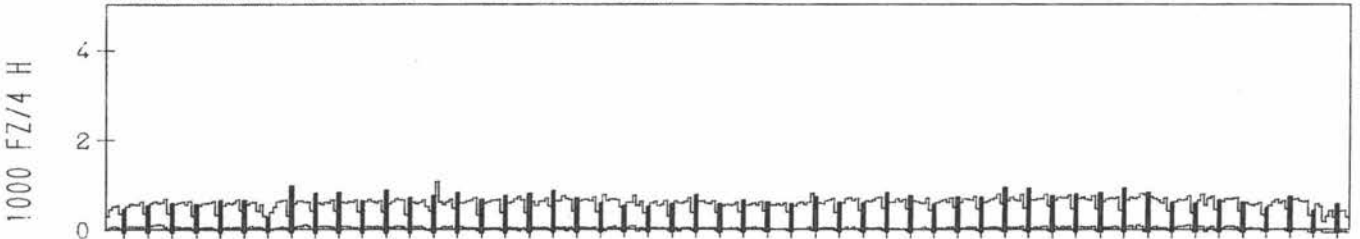
DTV KFZ 2562
 DTV LKW 313 = 12.21 %
 MAX WERKTAG 3268 MO 22.9 %
 MAX FER-WKTAG 2998 FR 15.8 %
 MAX SO+FEITAG 3108 SO 11.5 %

TAEGLICHE VERKEHRSMENGE

JAN | FEB | MRZ | APR | MAI | JUN | JUL | AUG | SEP | OKT | NOV | DEZ



VERKEHRSMENGEN 15-19 UHR



JAHRESGANGLINIEN 1980

279

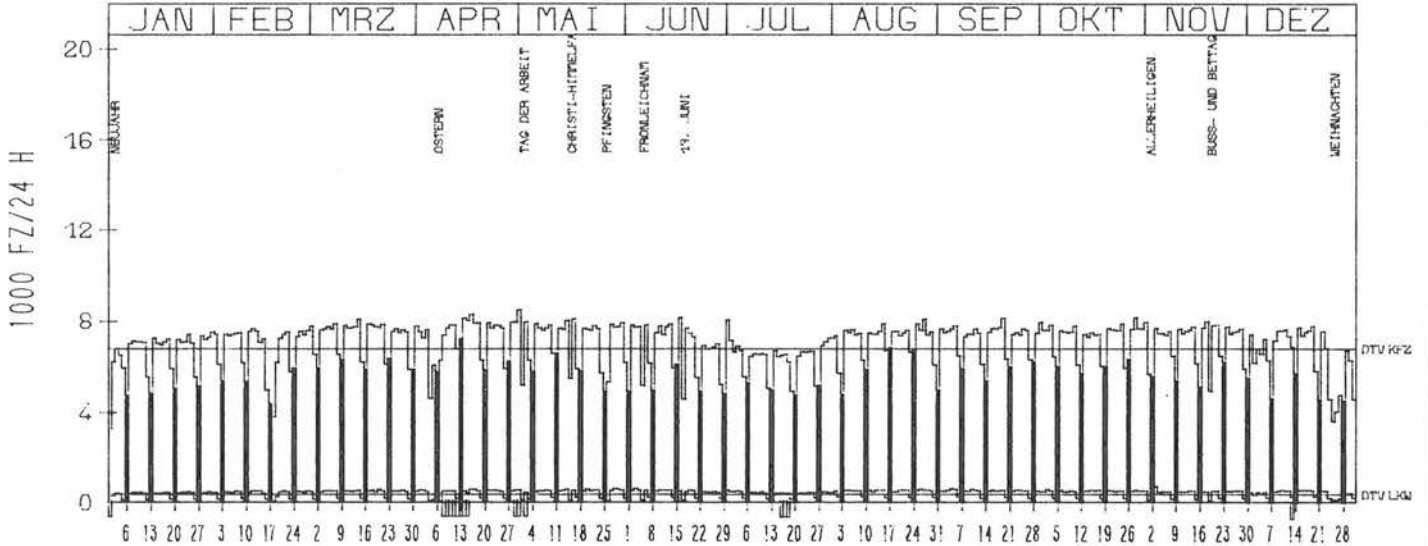
ZST: ALSDÖRF-ÖFDEN
 NR.: 5102 5 213

LAND: NORDRHEIN-WESTFALEN
 STRASSE: B 57
 KM: 16,5
 NETZKNOTEN:

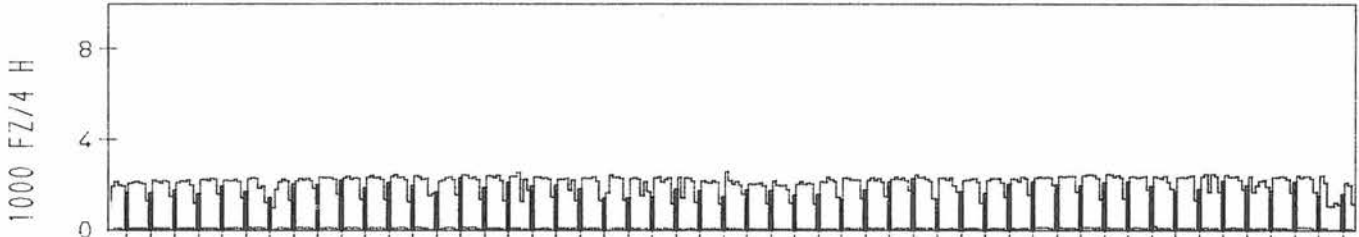
RICHTUNG NÖRD

DTV KFZ 6826
 DTV LKW 375 = 5,49 %
 MAX WERKTAG 8225 MI 16,4 %
 MAX FER-WKTAG 8073 MI 27,8 %
 MAX SO+FEITAG 6821 SO 17,8 %

TAEGLICHE VERKEHRSMENGE



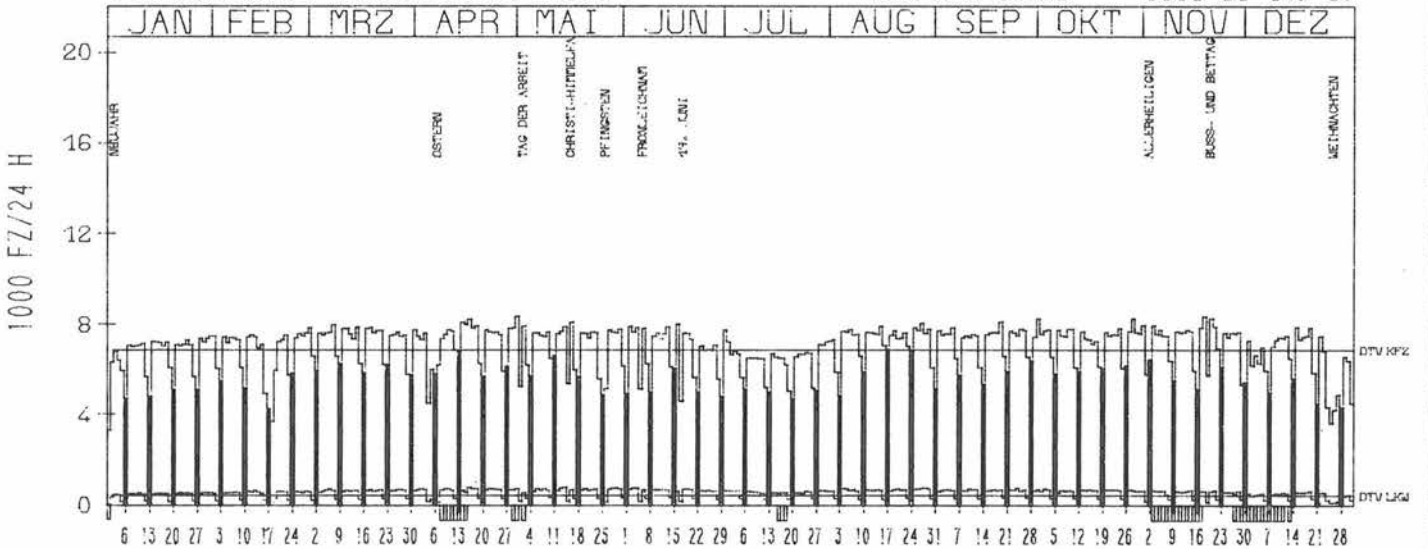
VERKEHRSMENGEN 15-19 UHR



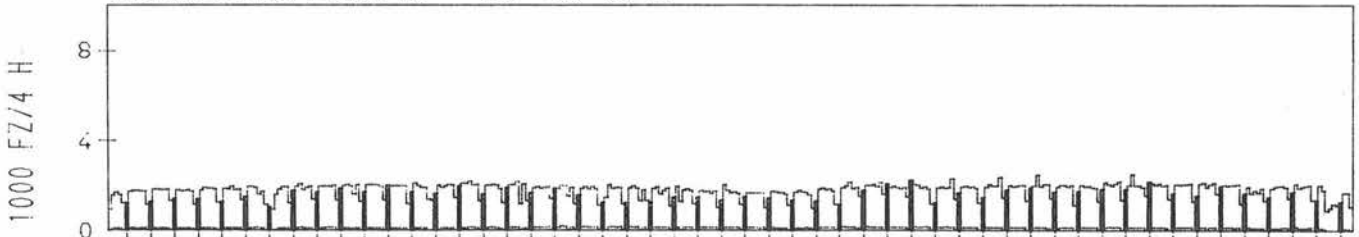
RICHTUNG SÜED

DTV KFZ 6842
 DTV LKW 430 = 6,28 %
 MAX WERKTAG 8344 DI 18,11 %
 MAX FER-WKTAG 8046 MI 27,8 %
 MAX SO+FEITAG 6835 SO 17,8 %

TAEGLICHE VERKEHRSMENGE



VERKEHRSMENGEN 15-19 UHR



JAHRESGANGLINIEN 1980

280

ZST: PULHEIM

LAND: NORDRHEIN-WESTFALEN

STRASSE: B 59

KM: 14.0

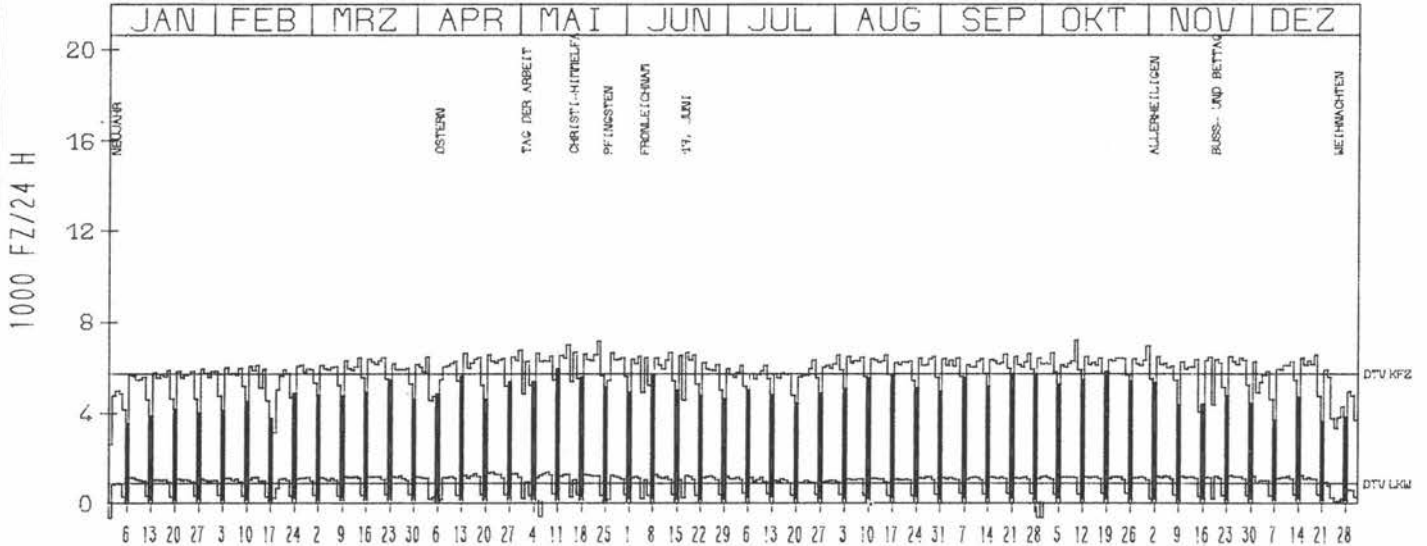
NETZKNOTEN:

NR.: 4906 5 214

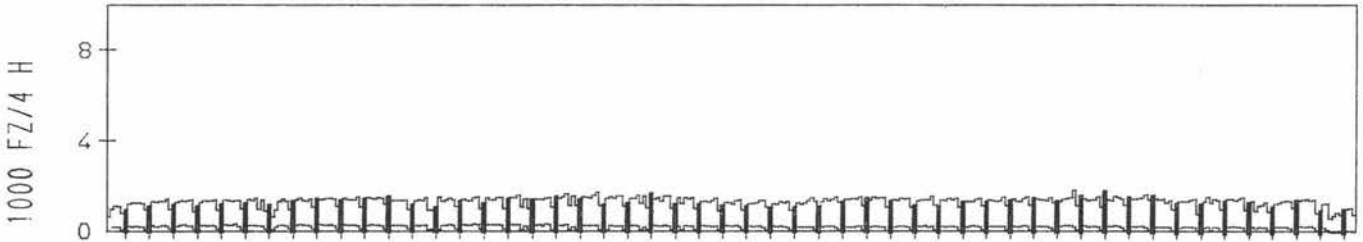
RICHTUNG SUED

DTV KFZ 5652
 DTV LKW 823 = 14.55 %
 MAX WERKTAG 7154 FR 10.10.0
 MAX FER-WKTAG 6583 MI 18.6.0
 MAX SO+FEITAG 5819 SO 11.5.0

TAEGLICHE VERKEHRSMENGE



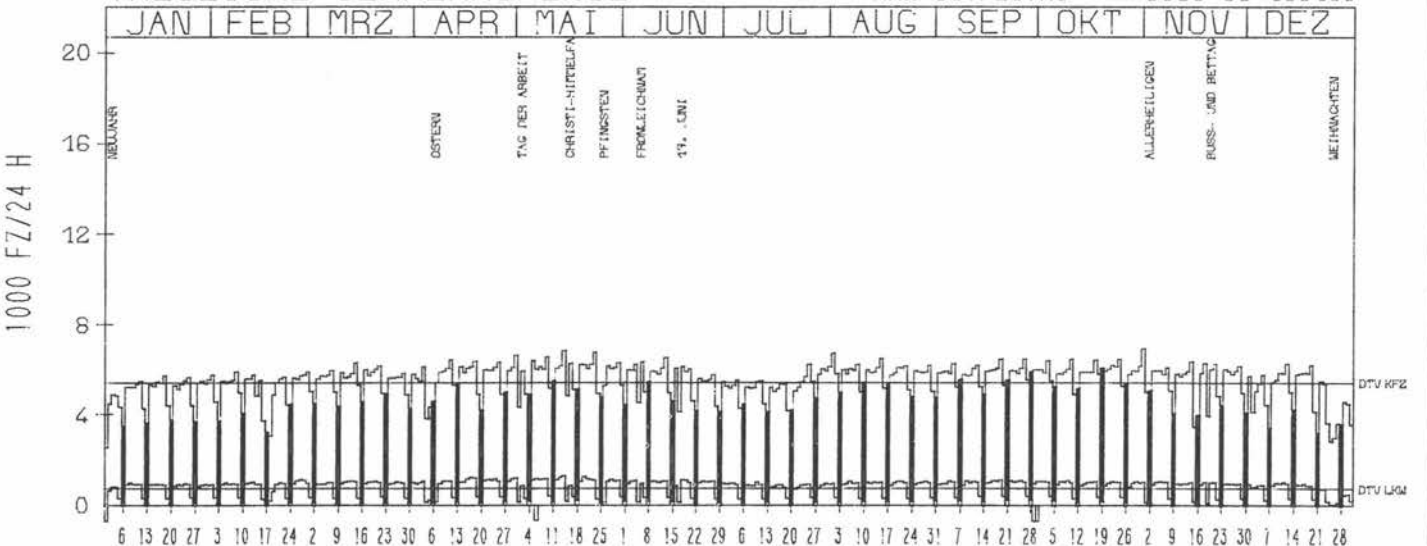
VERKEHRSMENGEN 15-19 UHR



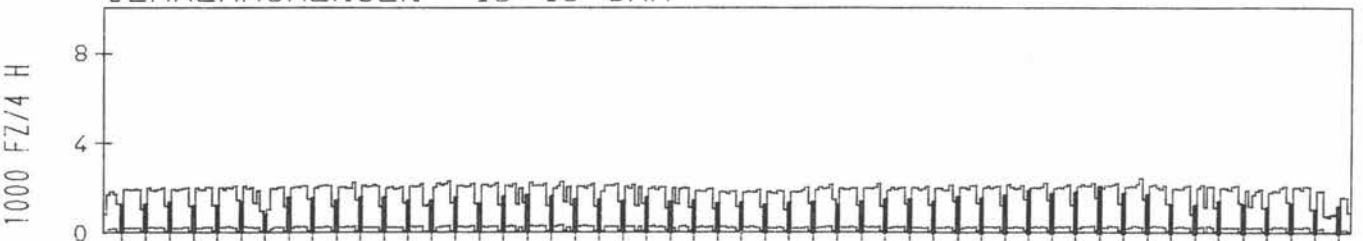
RICHTUNG NORD

DTV KFZ 5445
 DTV LKW 755 = 13.86 %
 MAX WERKTAG 6959 FR 31.10.0
 MAX FER-WKTAG 6742 FR 1.8.0
 MAX SO+FEITAG 6090 SO 19.10.0

TAEGLICHE VERKEHRSMENGE



VERKEHRSMENGEN 15-19 UHR



JAHRESGANGLINIEN 1980

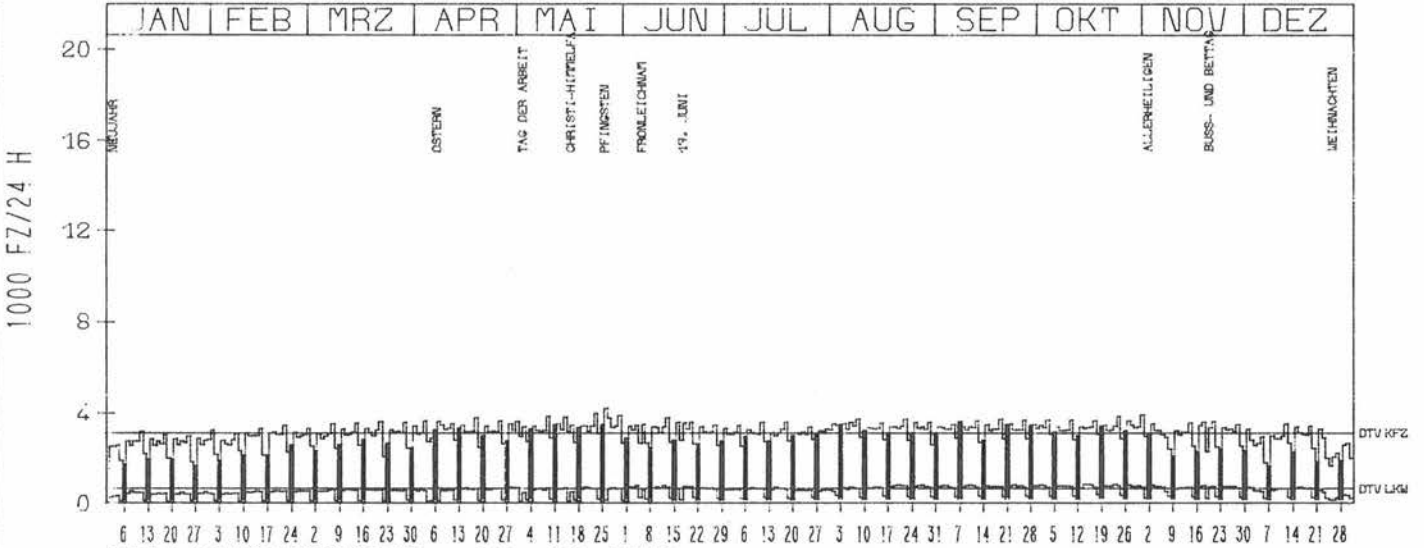
ZST: PETERSHAGEN
 NR.: 3619 5 305

LAND: NORDRHEIN-WESTFALEN
 STRASSE: B 61
 KM: 12,5
 NETZKNOTEN:


RICHTUNG SUED

DTV KFZ 2896
 DTV LKW 423 = 14,61 %
 MAX WERKTAG 3848 FR 23,5
 MAX FER-WKTAG 3551 FR 8,8
 MAX SO+FEITAG 4065 MO 26,5

TAEGLICHE VERKEHRSMENGE



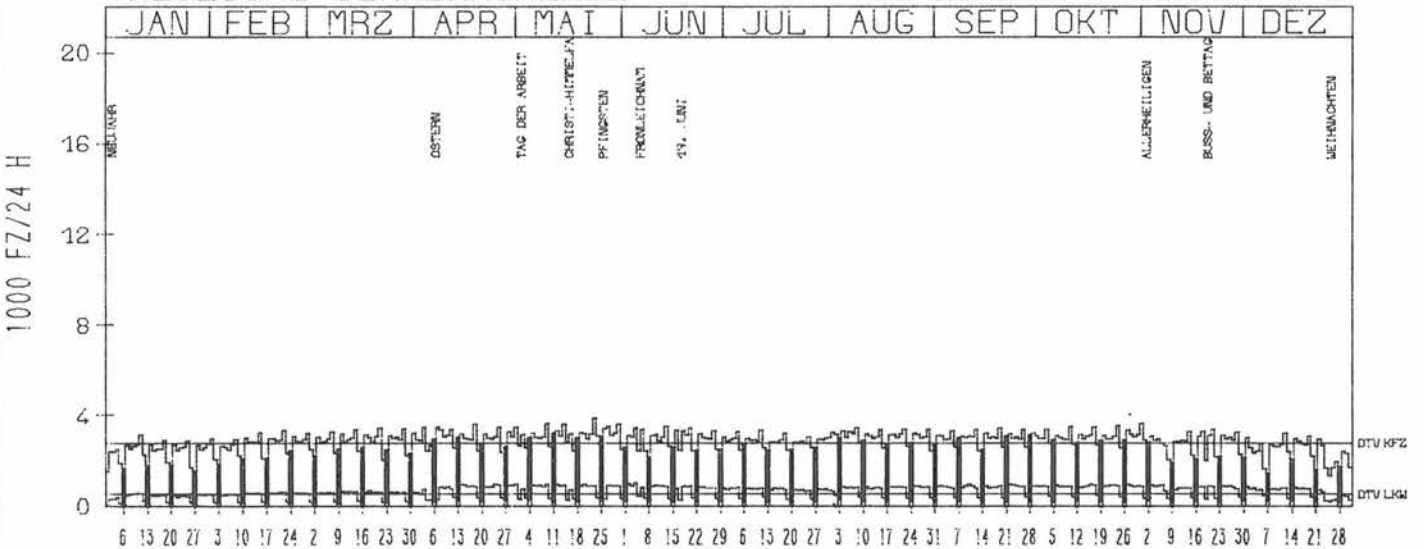
VERKEHRSMENGEN 15-19 UHR




RICHTUNG NORD

DTV KFZ 2829
 DTV LKW 541 = 19,12 %
 MAX WERKTAG 3873 FR 23,5
 MAX FER-WKTAG 3466 DO 3,4
 MAX SO+FEITAG 3443 MO 7,4

TAEGLICHE VERKEHRSMENGE



VERKEHRSMENGEN 15-19 UHR



JAHRESGANGLINIEN 1980

282

ZST: SIEGEN

LAND:
STRASSE:
KM:
NETZKNOTEN:

NORDRHEIN-WESTFALEN
B 62
3.9

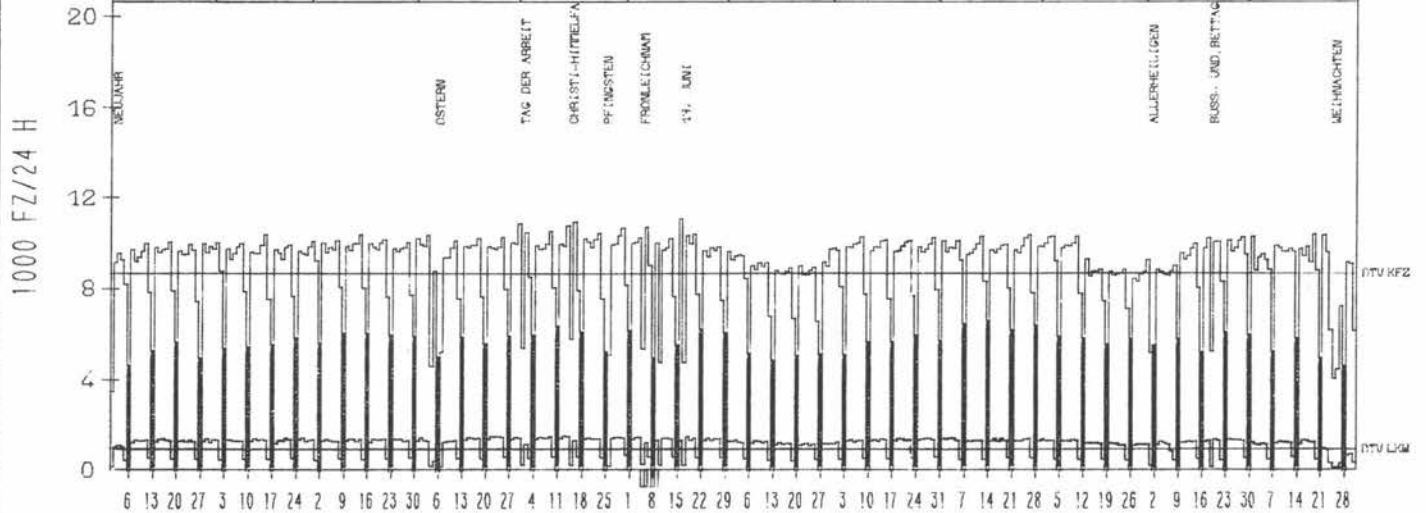
NR.: 5114 5332

RICHTUNG NÖRD

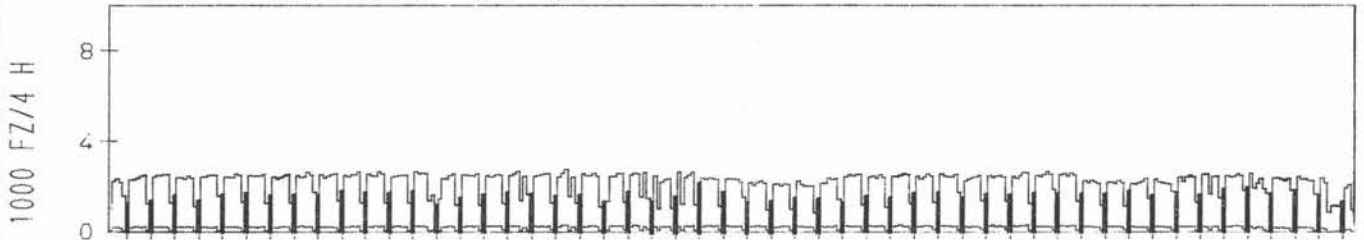
DTV KFZ 8751
DTV LKW 1003 = 11.46 %
MAX WERKTAG 11103 MO 16. 6.
MAX FER-WKTAG 10453 DO 3. 4.
MAX SO+FEITAG 6622 SO 14. 9.

TAEGLICHE VERKEHRSMENGE

JAN | FEB | MRZ | APR | MAI | JUN | JUL | AUG | SEP | OKT | NOV | DEZ



VERKEHRSMENGEN 15-19 UHR

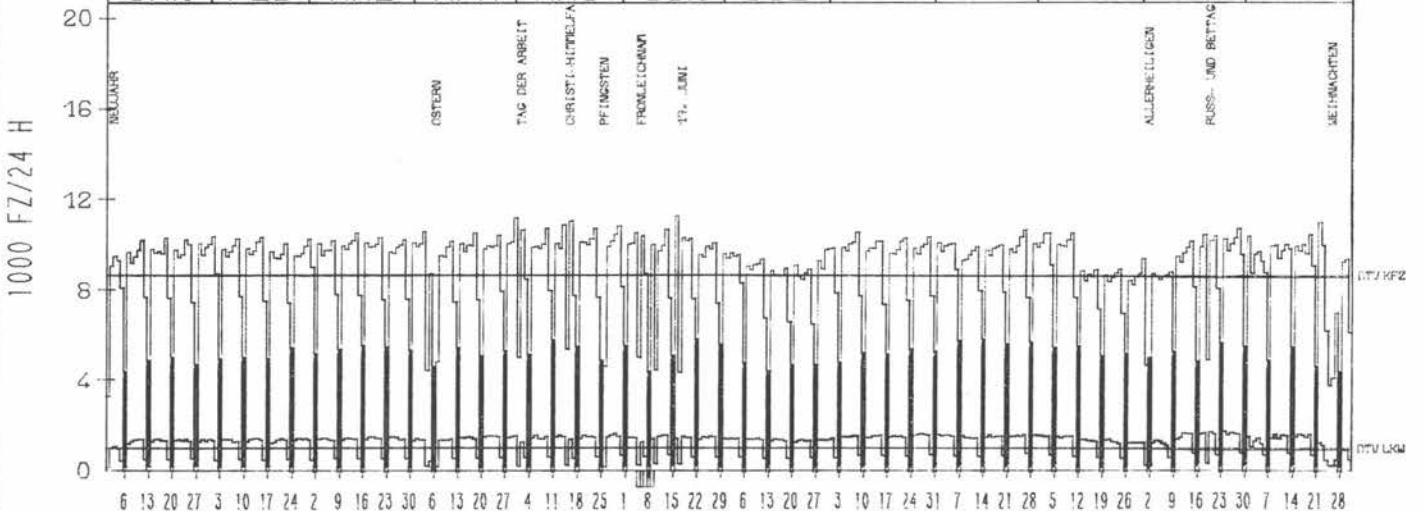


RICHTUNG SÜED

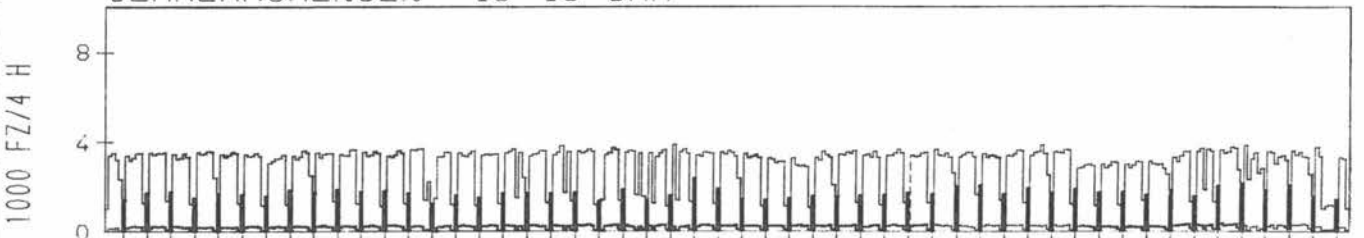
DTV KFZ 8704
DTV LKW 1047 = 12.03 %
MAX WERKTAG 11311 MO 16. 6.
MAX FER-WKTAG 11063 MO 22. 12.
MAX SO+FEITAG 5857 SO 22. 6.

TAEGLICHE VERKEHRSMENGE

JAN | FEB | MRZ | APR | MAI | JUN | JUL | AUG | SEP | OKT | NOV | DEZ



VERKEHRSMENGEN 15-19 UHR



JAHRESGANGLINIEN 1980

283

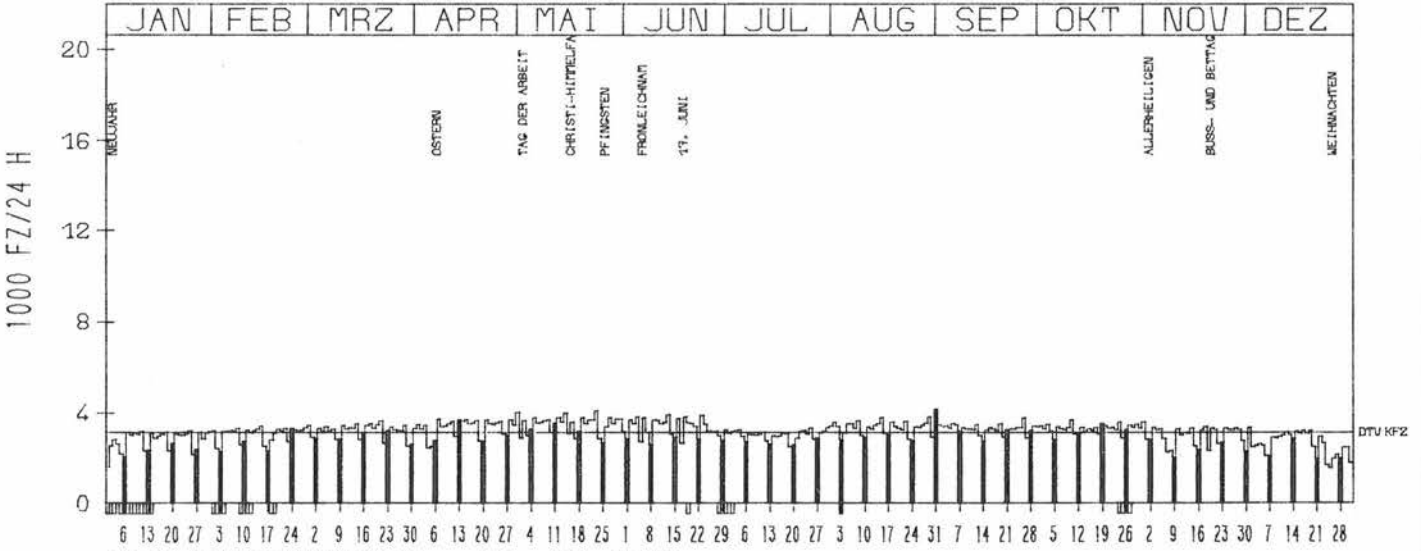
ZST: DRENSTEINFURT
 NR.: 4212 5 302

LAND: NORDRHEIN-WESTFALEN
 STRASSE: B 63
 KM: 4.6
 NETZKNOTEN: 4212 019
 4212 016

RICHTUNG NÖRD

DTV KFZ 3138
 MAX WERKTAG 4087 FR 23. 5.
 MAX FER-WKTAG 3870 MO 23. 6.
 MAX SO+FEITAG 4165 SO 31. 8.

TÄGLICHE VERKEHRSMENGE



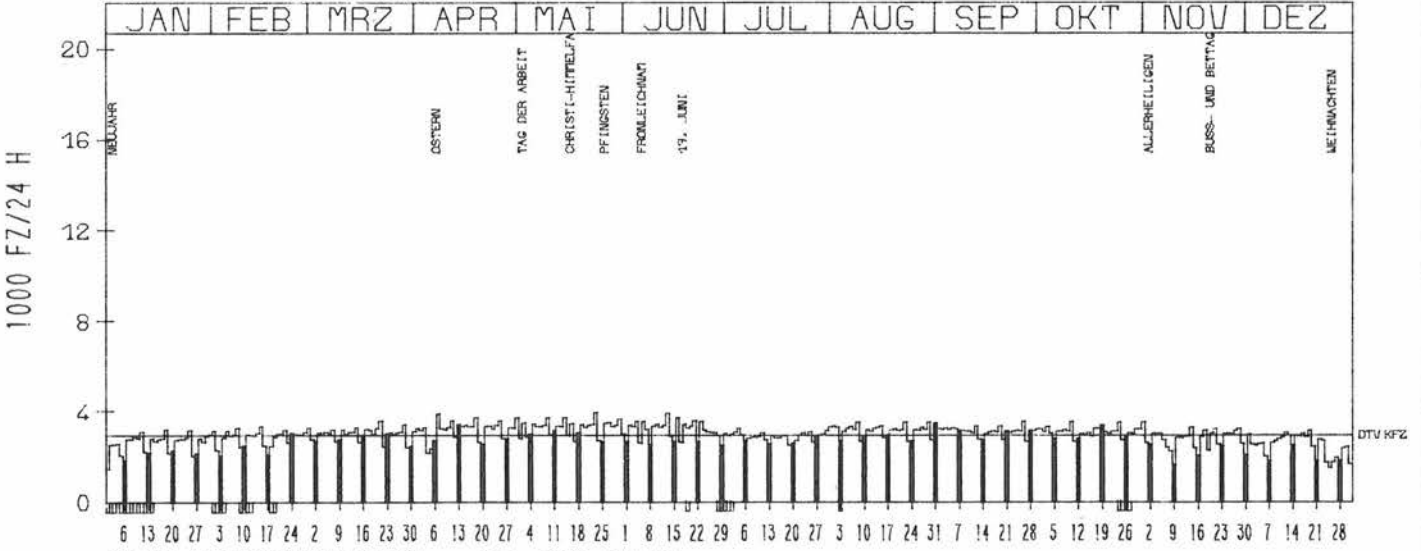
VERKEHRSMENGEN 15-19 UHR



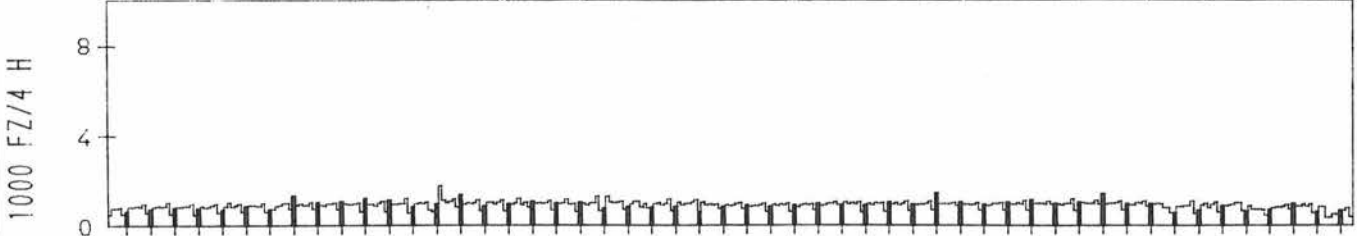
RICHTUNG SÜED

DTV KFZ 2925
 MAX WERKTAG 3927 FR 23. 5.
 MAX FER-WKTAG 3557 SA 21. 6.
 MAX SO+FEITAG 3838 MO 7. 4.

TÄGLICHE VERKEHRSMENGE



VERKEHRSMENGEN 15-19 UHR



JAHRESGANGLINIEN 1980

284

ZST: PADERBORN

LAND:
STRASSE:
KM:
NETZKNOTEN:

NORDRHEIN-WESTFALEN
B 64
105,1

NR.: 4219 4 812

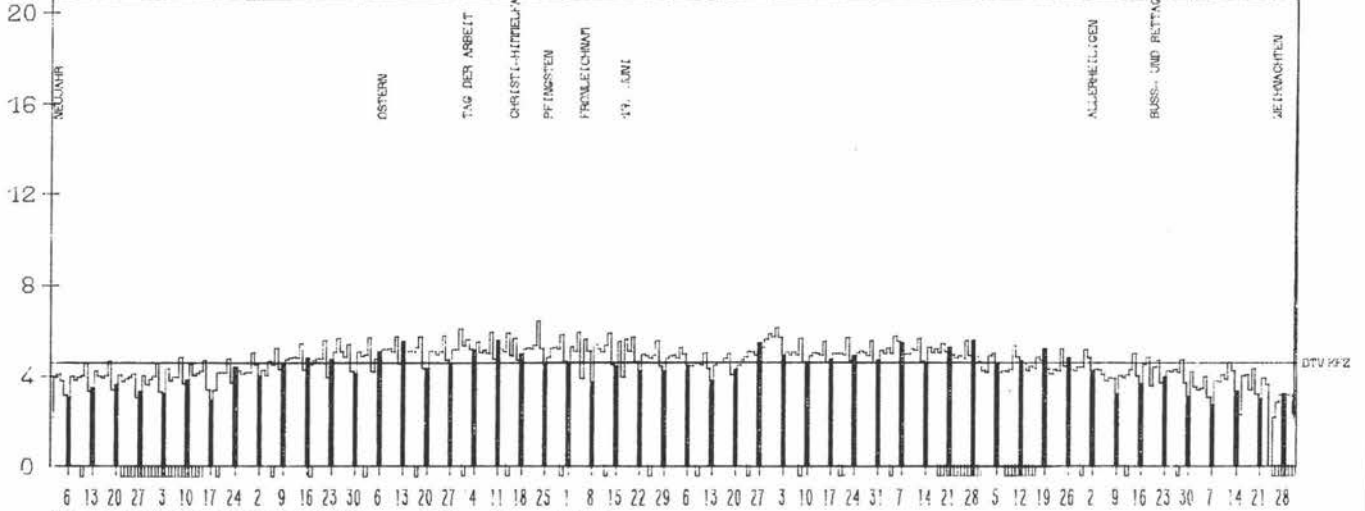
RICHTUNG WEST

DTV KFZ 4544
MAX WERKTAG 6397 FR 23ⁿ 5ⁿ
MAX FER-WKTAG 6099 FR 1ⁿ 8ⁿ
MAX SO+FEITAG 5509 SO 13ⁿ 4ⁿ

TAEGLICHE VERKEHRSMENGE


JAN FEB MRZ APR MAI JUN JUL AUG SEP OKT NOV DEZ

1000 FZ/24 H



VERKEHRSMENGEN 15-19 UHR

1000 FZ/4 H



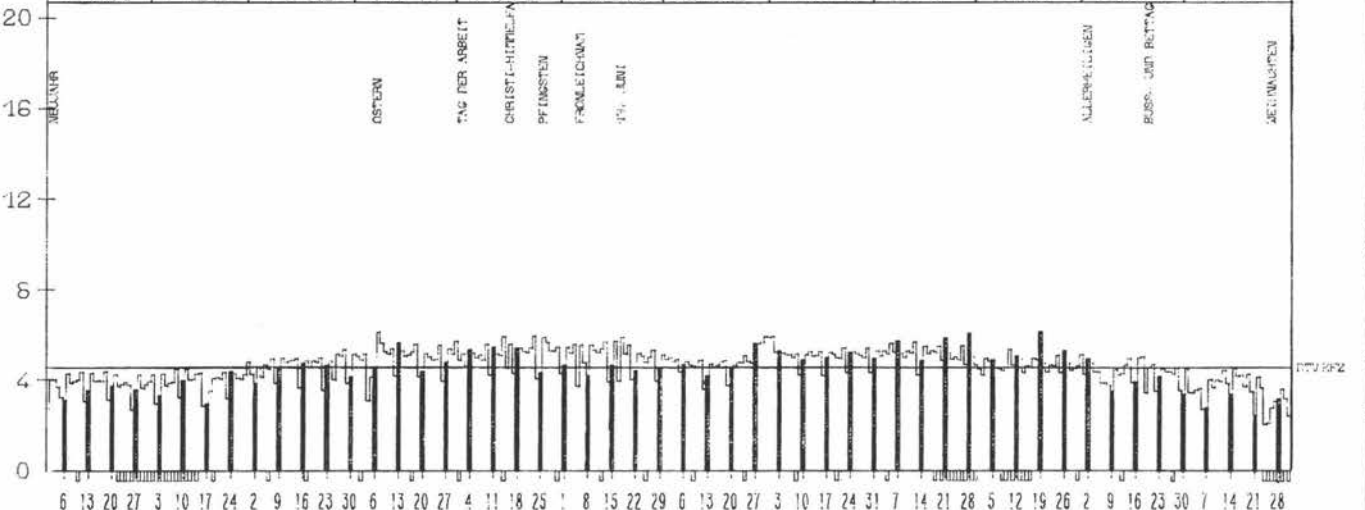
RICHTUNG OST

DTV KFZ 4574
MAX WERKTAG 5937 FR 23ⁿ 5ⁿ
MAX FER-WKTAG 5922 FR 1ⁿ 8ⁿ
MAX SO+FEITAG 6130 MO 7ⁿ 4ⁿ

TAEGLICHE VERKEHRSMENGE

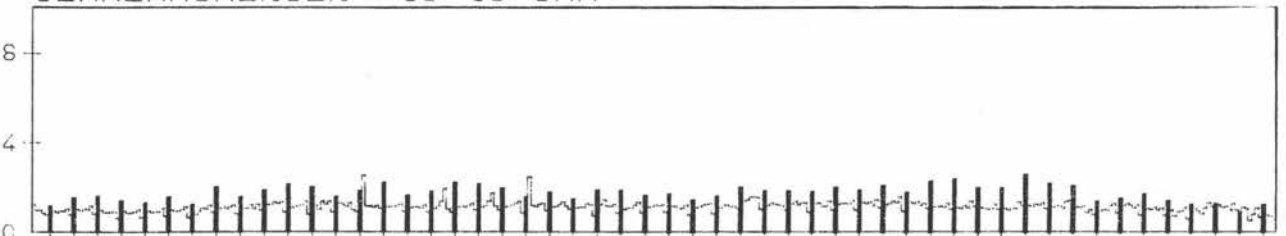
JAN FEB MRZ APR MAI JUN JUL AUG SEP OKT NOV DEZ

1000 FZ/24 H



VERKEHRSMENGEN 15-19 UHR

1000 FZ/4 H



JAHRESGANGLINIEN 1980

285

ZST: HILLEGOSSEN

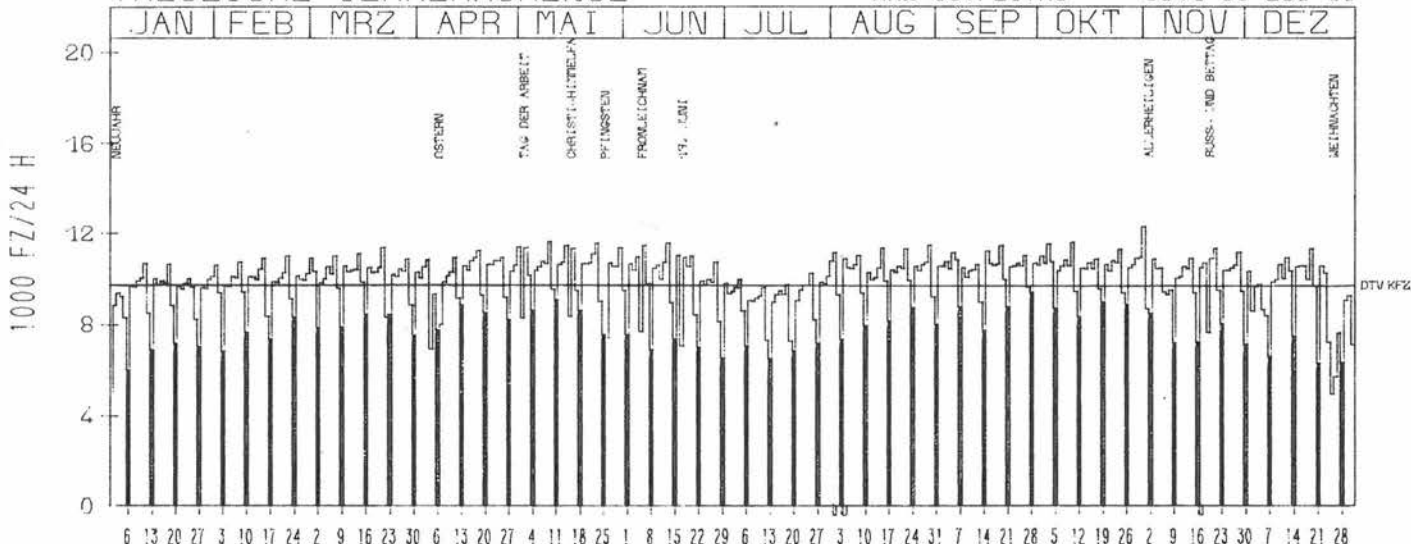
NR.: 4017 5 319

LAND: NORDRHEIN-WESTFALEN
 STRASSE: R 66
 KM: 6,1
 NETZKNOTEN:


RICHTUNG OST

DTV KFZ 9698
 MAX WERKTAG 12237 FR 31,10
 MAX FER-WKTAG 11454 FR 29,8
 MAX SO+FEITAG 9341 SO 28,9

TAEGLICHE VERKEHRSMENGE



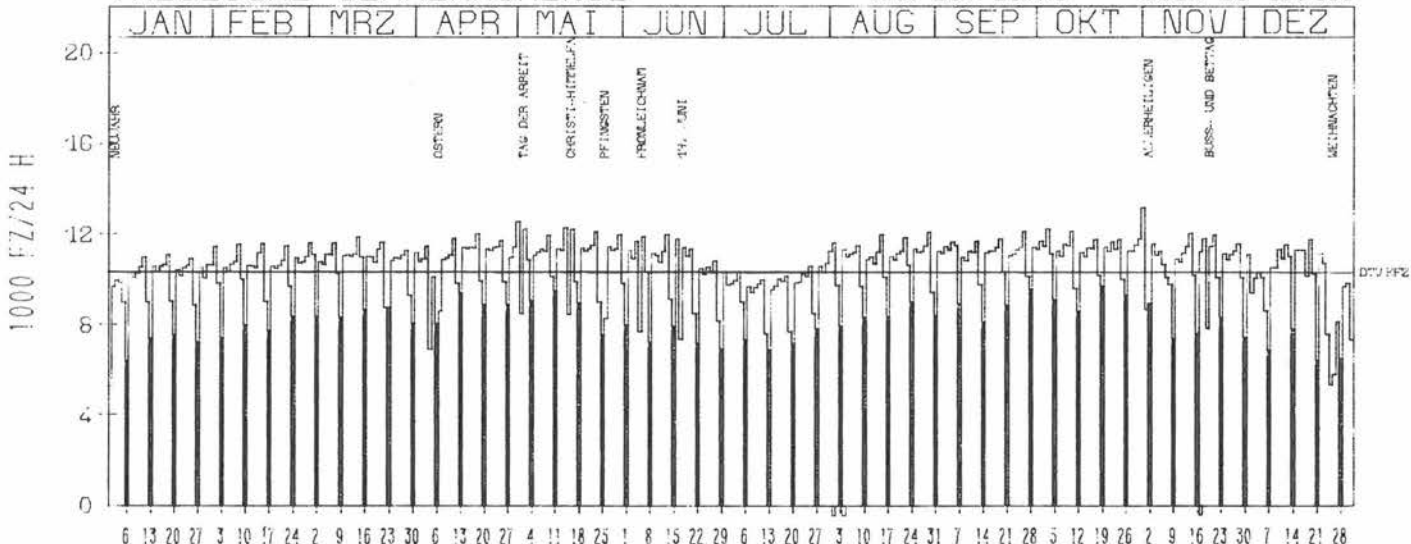
VERKEHRSMENGEN 15-19 UHR



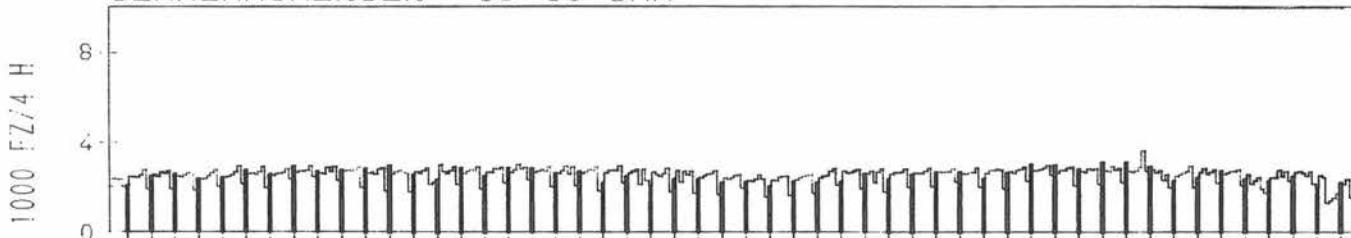
RICHTUNG WEST

DTV KFZ 10272
 MAX WERKTAG 13103 FR 31,10
 MAX FER-WKTAG 12044 FR 29,8
 MAX SO+FEITAG 9634 SO 19,10

TAEGLICHE VERKEHRSMENGE



VERKEHRSMENGEN 15-19 UHR



JAHRESGANGLINIEN 1980

286

ZST: RHEDE
 NR.: 4105 5 320

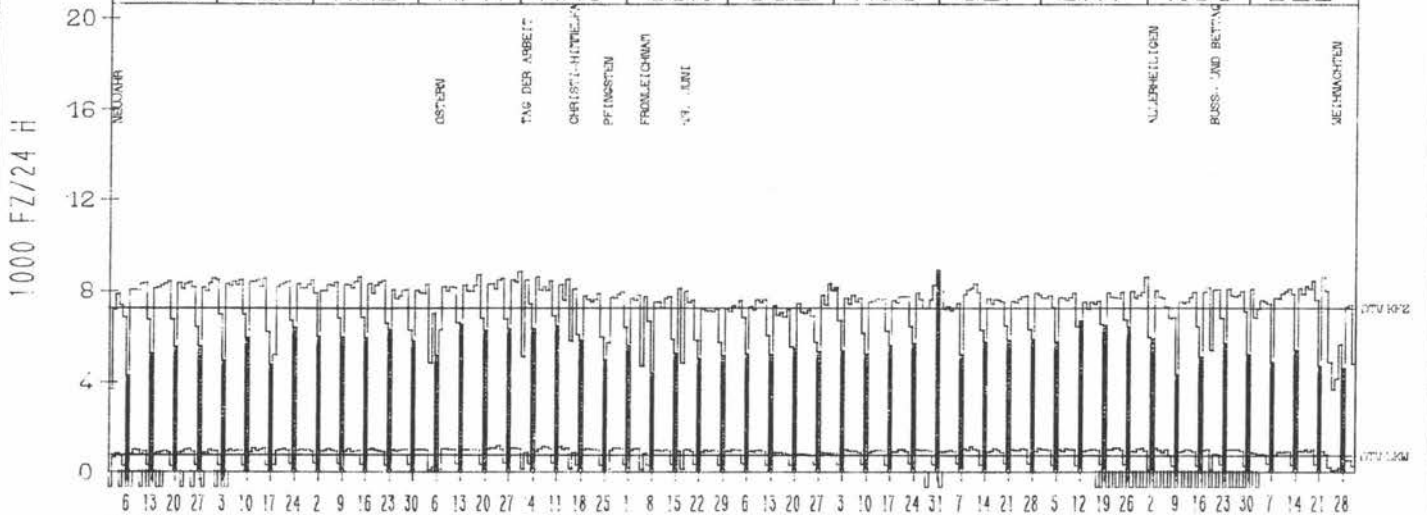
LAND: NORDRHEIN-WESTFALEN
 STRASSE: B 67
 KM: 25.5
 NETZKNOTEN:

RICHTUNG OST


DTV KFZ 7222
 DTV LKW 722 = 10.00 %
 MAX WERKTAG 8633 MI 30.4 %
 MAX FER-WKTAG 8577 MO 22.12 %
 MAX SO+FEITAG 8890 SO 31.8 %

TAEGLICHE VERKEHRSMENGE

JAN FEB MRZ APR MAI JUN JUL AUG SEP OKT NOV DEZ



VERKEHRSMENGEN 15-19 UHR

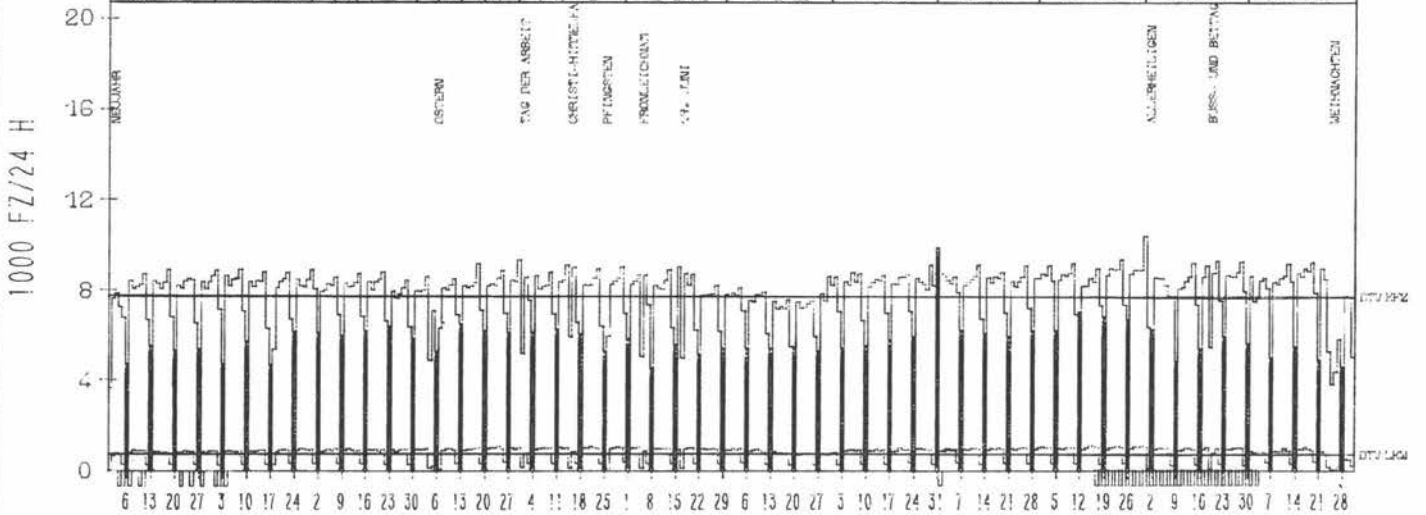


RICHTUNG WEST

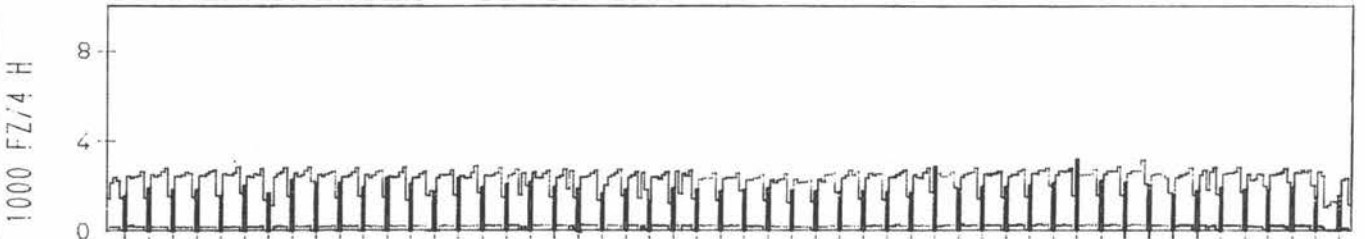
DTV KFZ 7672
 DTV LKW 693 = 9.04 %
 MAX WERKTAG 9337 MI 30.4 %
 MAX FER-WKTAG 9084 FR 29.8 %
 MAX SO+FEITAG 9836 SO 31.8 %

TAEGLICHE VERKEHRSMENGE

JAN FEB MRZ APR MAI JUN JUL AUG SEP OKT NOV DEZ



VERKEHRSMENGEN 15-19 UHR



JAHRESGANGLINIEN 1980

287

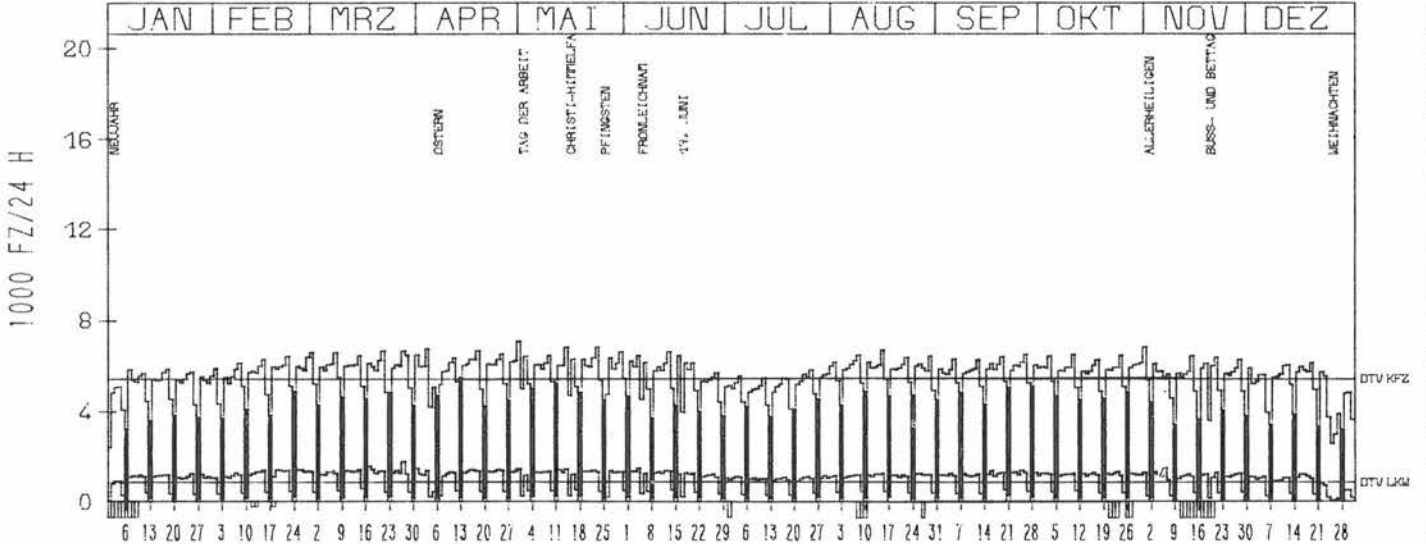
ZST: HALLE-GARTNISCH
 NR.: 3916 5 303

LAND: NORDRHEIN-WESTFALEN
 STRASSE: B 68
 KM: 12.6
 NETZKNOTEN:

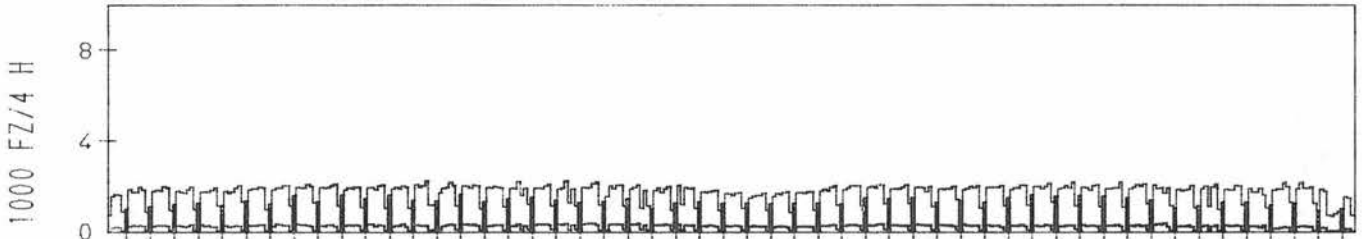
RICHTUNG NÖRD

DTV KFZ 5456
 DTV LKW 891 = 16.33 %
 MAX WERKTAG 7072 MI 30.4 %
 MAX FER-WKTAG 6753 DO 3.4 %
 MAX SO+FEITAG 5491 SO 13.4 %

TÄGLICHE VERKEHRSMENGE



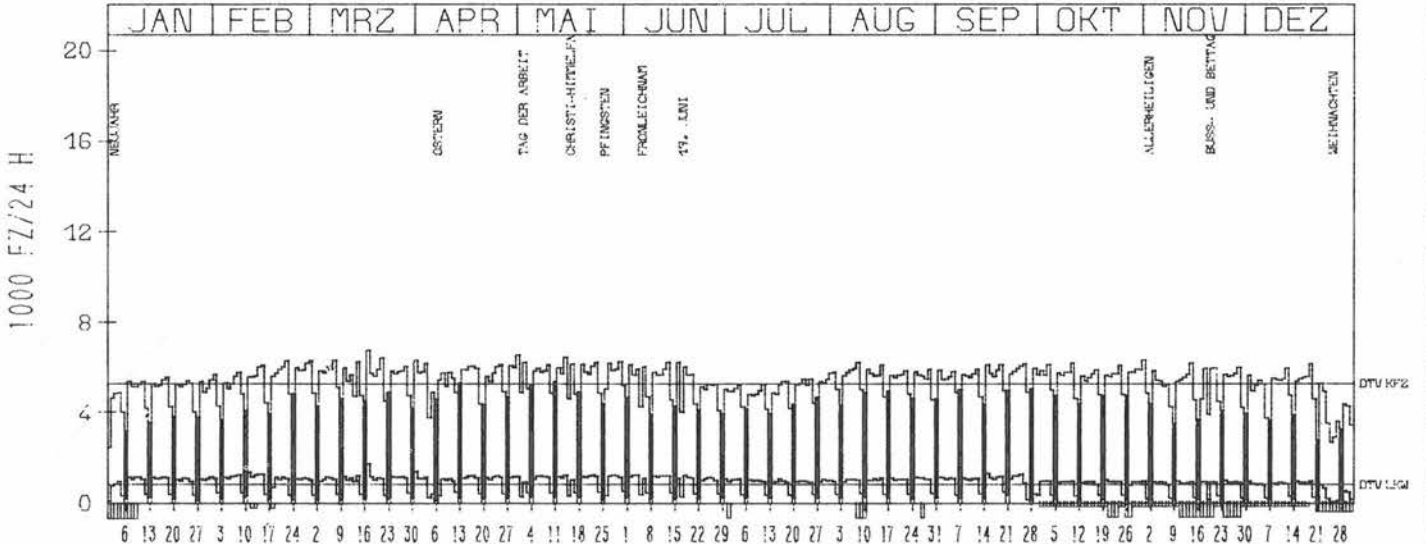
VERKEHRSMENGEN 15-19 UHR



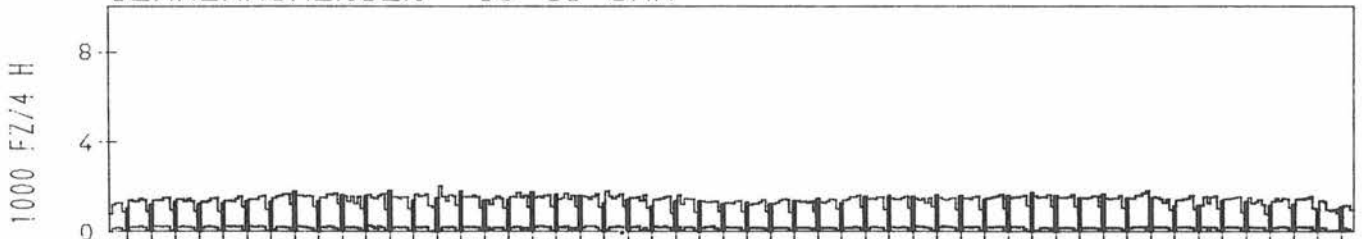
RICHTUNG SÜED

DTV KFZ 5222
 DTV LKW 743 = 14.23 %
 MAX WERKTAG 6747 MO 17.3 %
 MAX FER-WKTAG 6295 MO 31.3 %
 MAX SO+FEITAG 5428 MO 7.4 %

TÄGLICHE VERKEHRSMENGE



VERKEHRSMENGEN 15-19 UHR



JAHRESGANGLINIEN 1980

288

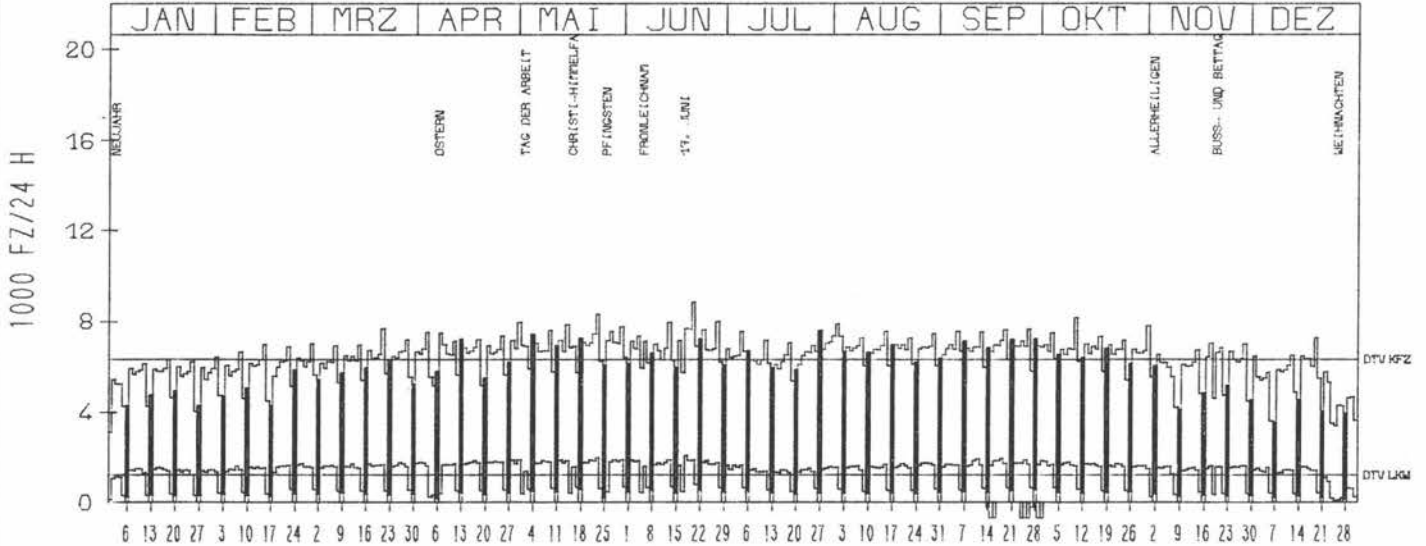
ZST: HÖVELHÖF
 NR.: 4117 5 314

LAND: NORDRHEIN-WESTFALEN
 STRASSE: B 68
 KM: 49.2
 NETZKNOTEN:

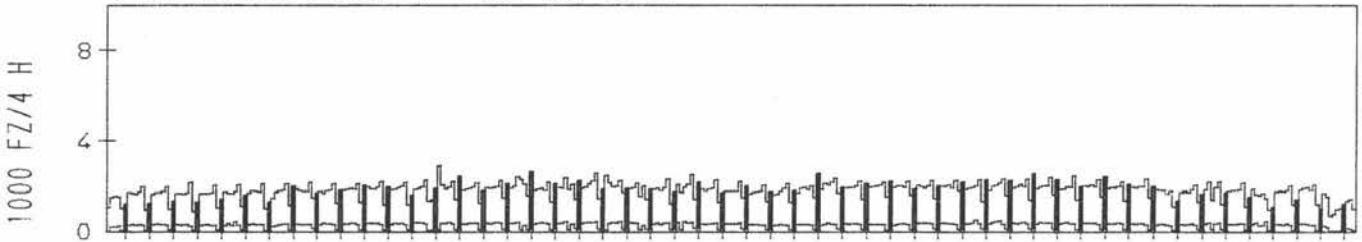
RICHTUNG SÜED

DTV KFZ 6306
 DTV LKW 1227 = 19.45 %
 MAX WERKTAG 8312 FR 23. 5.
 MAX FER-WKTAG 8855 FR 20. 6.
 MAX SO+FEITAG 7598 SO 27. 7.

TÄGLICHE VERKEHRSMENGE



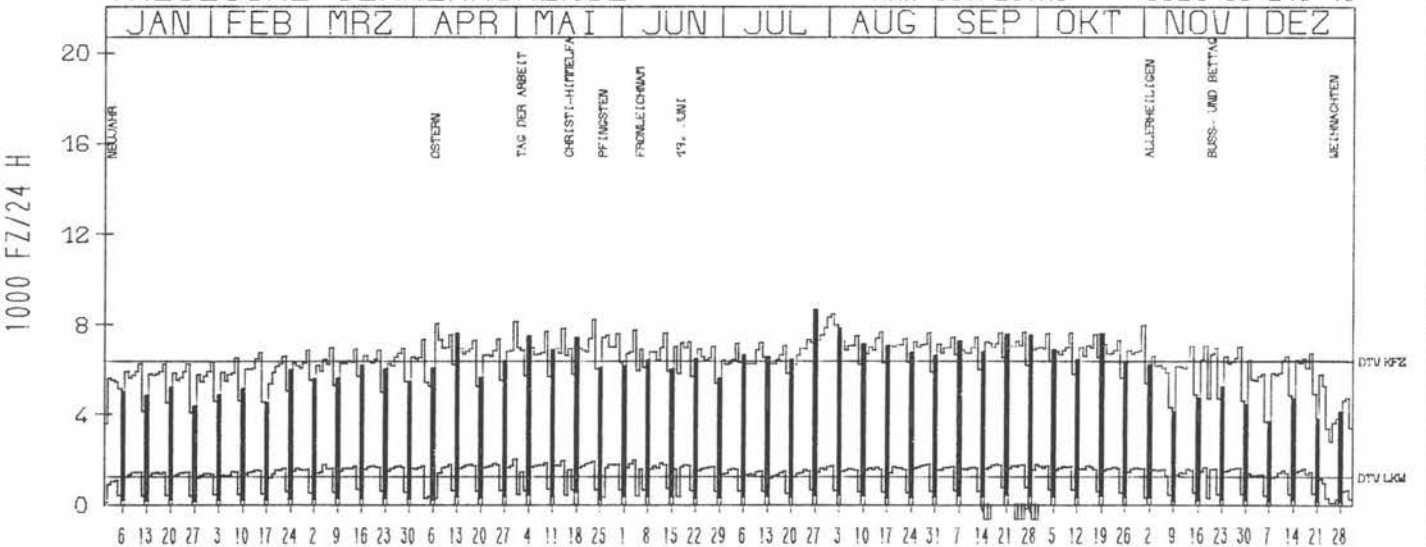
VERKEHRSMENGEN 15-19 UHR




RICHTUNG NÖRD

DTV KFZ 6318
 DTV LKW 1184 = 18.74 %
 MAX WERKTAG 8197 FR 23. 5.
 MAX FER-WKTAG 8428 FR 1. 8.
 MAX SO+FEITAG 8621 SO 27. 7.

TÄGLICHE VERKEHRSMENGE



VERKEHRSMENGEN 15-19 UHR



JAHRESGANGLINIEN 1980

289

ZST: WETTRINGEN

LAND:
STRASSE:
KM:
NETZKNOTEN:

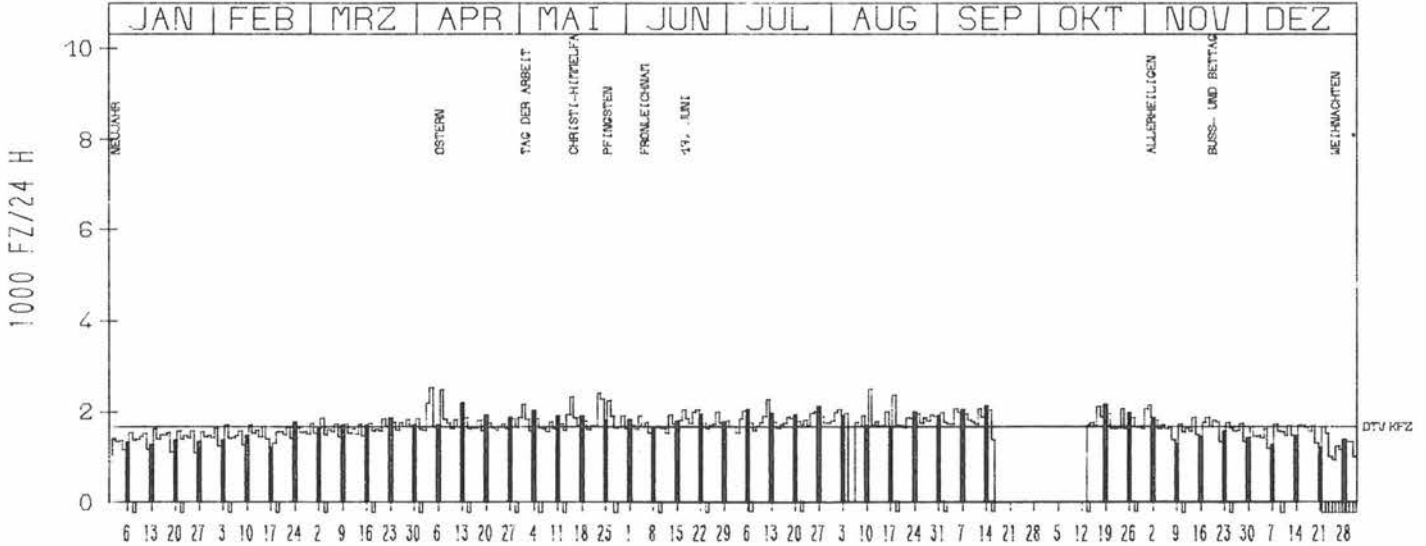
NORDRHEIN-WESTFALEN
B 70
87.2

NR.: 3809 4 813

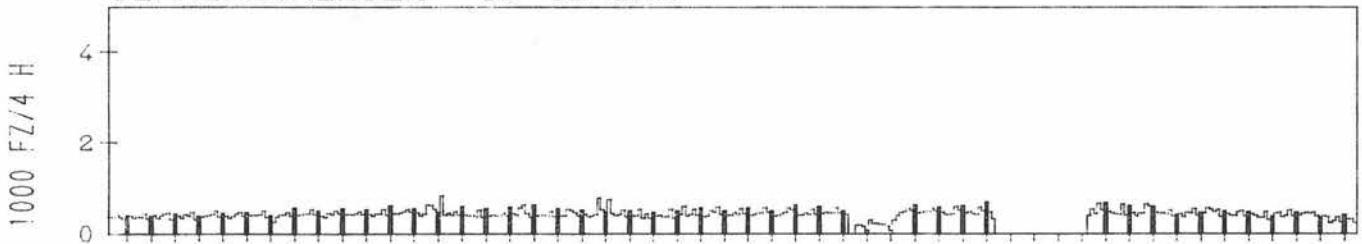
RICHTUNG SUED

DTU KFZ 1683
MAX WERKTAG 2414 FR 23. 5.
MAX FER-WKTAG 2480 MO 11. 8.
MAX SO+FEITAG 2522 FR 4. 4.

TAEGLICHE VERKEHRSMENGE



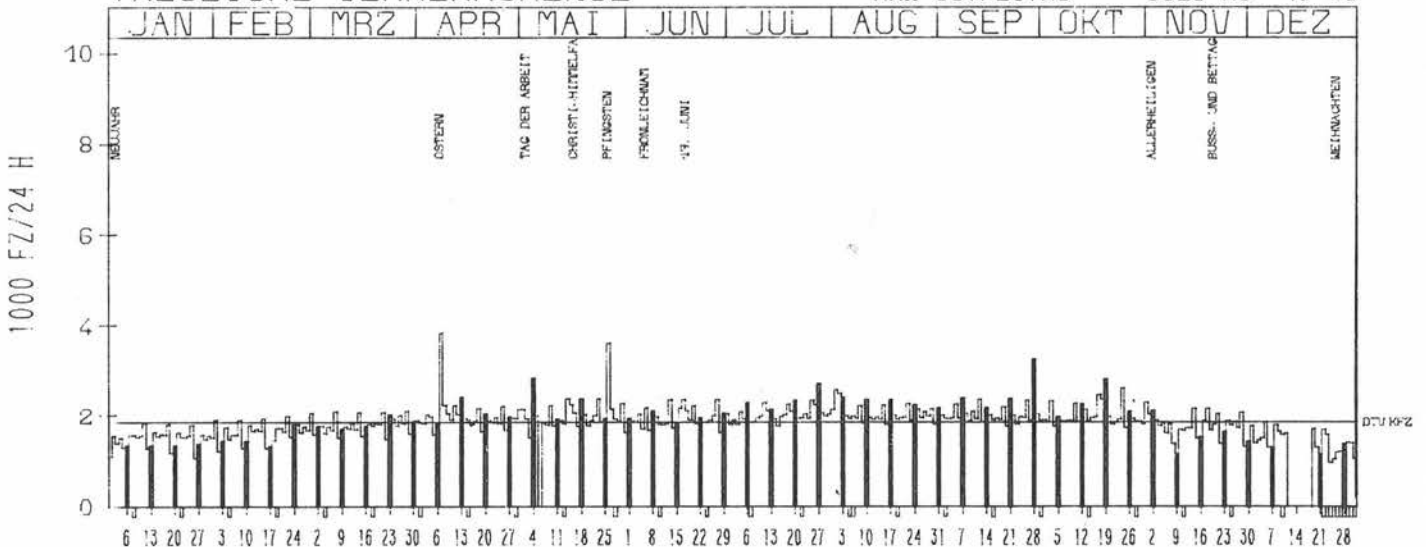
VERKEHRSMENGEN 15-19 UHR



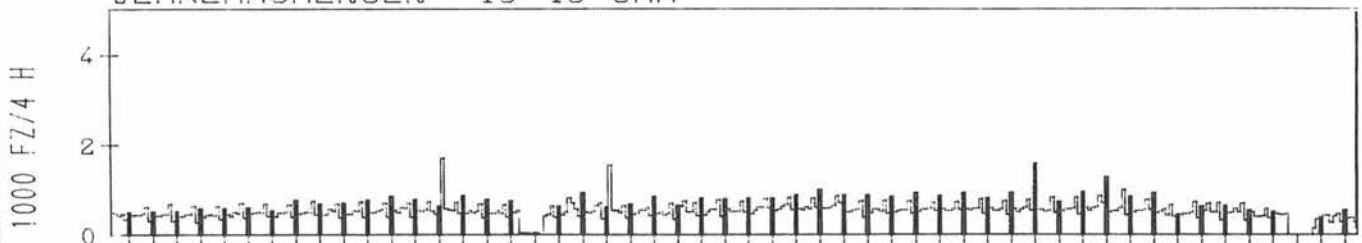
RICHTUNG NORD

DTU KFZ 1878
MAX WERKTAG 2621 FR 24. 10.
MAX FER-WKTAG 2581 FR 1. 8.
MAX SO+FEITAG 3823 MO 7. 4.

TAEGLICHE VERKEHRSMENGE



VERKEHRSMENGEN 15-19 UHR



JAHRESGANGLINIEN 1980.

290

ZST: GREVEN

LAND: NORDRHEIN-WESTFALEN

STRASSE: B 219

KM: 0,2

NETZKNOTEN: 3911 019

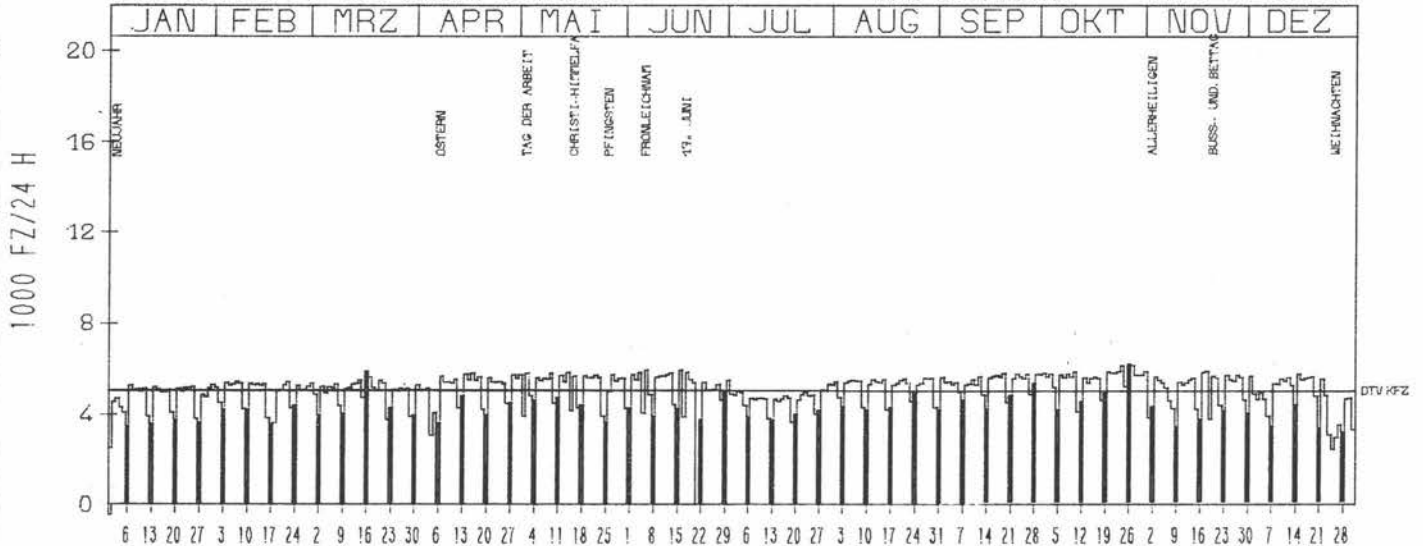
NR.: 3911 5 306

3911 017

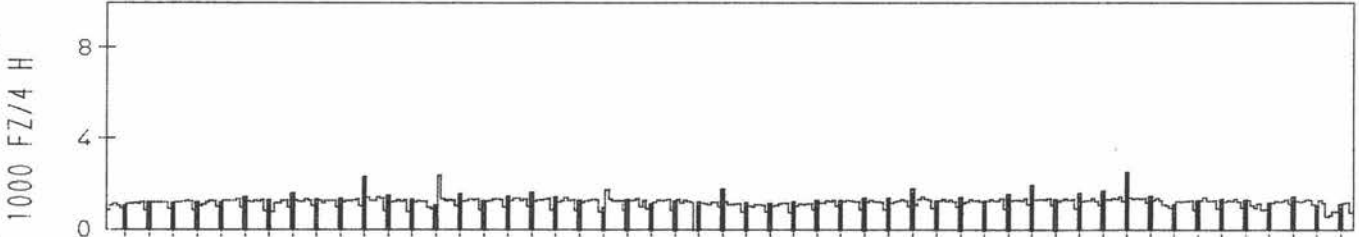
RICHTUNG SUED

DTV KFZ 4931
 MAX WERKTAG 6012 FR 24. 10.0
 MAX FER-WKTAG 5799 MI 18. 6.0
 MAX SO+FEITAG 6099 SO 26. 10.0

TAEGLICHE VERKEHRSMENGE



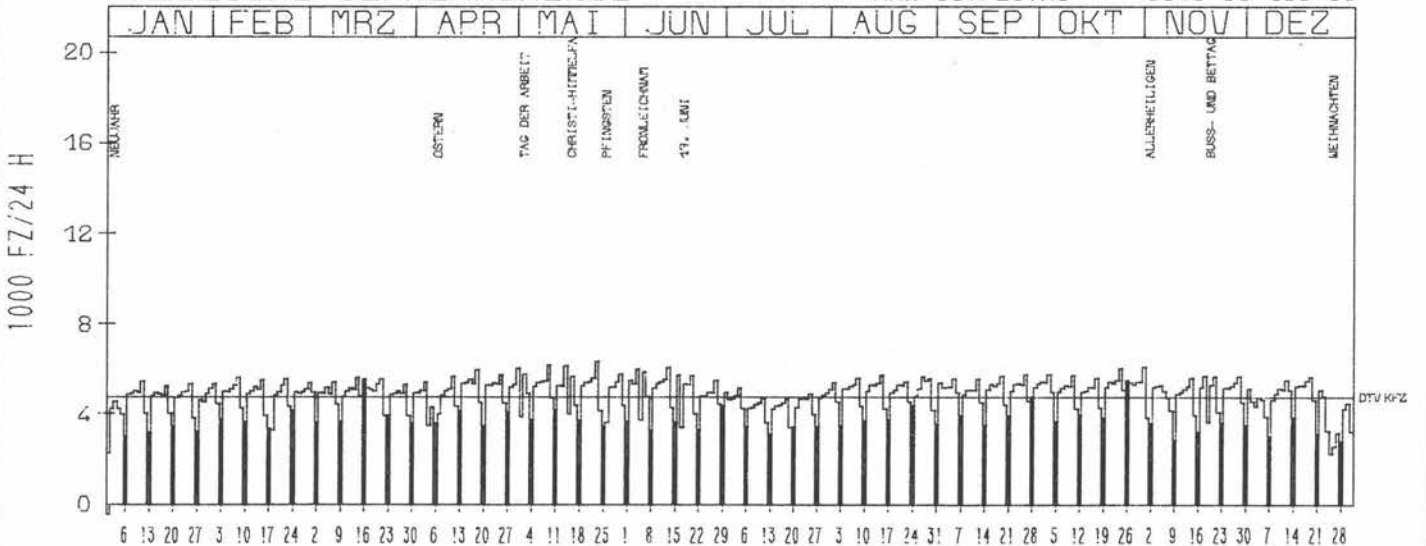
VERKEHRSMENGEN 15-19 UHR



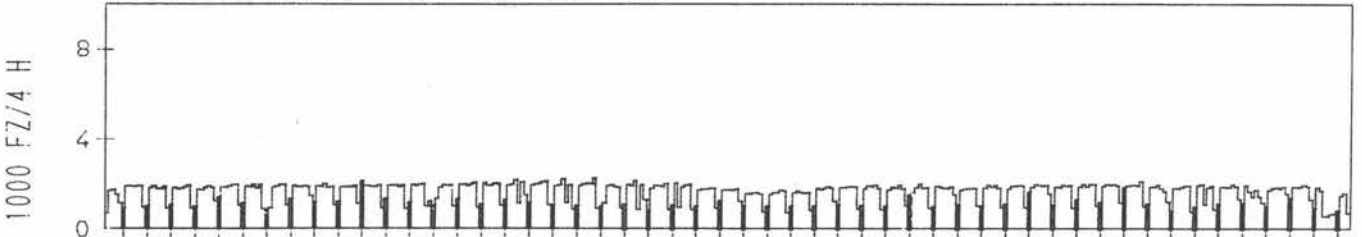
RICHTUNG NORD

DTV KFZ 4758
 MAX WERKTAG 6309 FR 23. 5.0
 MAX FER-WKTAG 5701 FR 15. 8.0
 MAX SO+FEITAG 5540 SO 16. 3.0

TAEGLICHE VERKEHRSMENGE



VERKEHRSMENGEN 15-19 UHR



JAHRESGANGLINIEN 1980

291

ZST: BRUEGGEN 1

LAND:
STRASSE:
KM:
NETZKNOTEN:

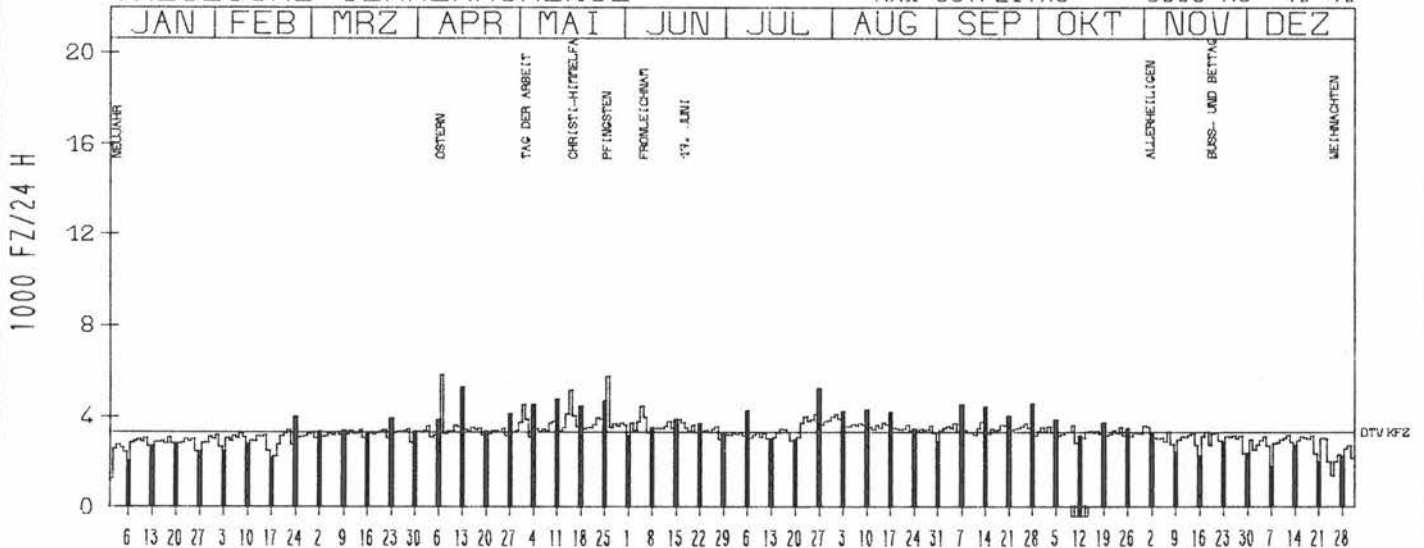
NORDRHEIN-WESTFALEN
B 221
1.5

NR.: 4703 5 432

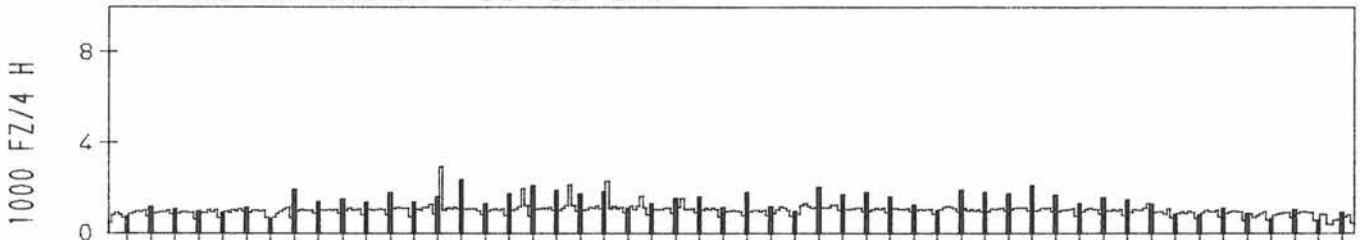
RICHTUNG SUED

DTV KFZ 3283
MAX WERKTAG 4106 MI 14. 5.
MAX FER-WKTAG 4052 SA 26. 7.
MAX SO+FEITAG 5808 MO 7. 4.

TAEGLICHE VERKEHRSMENGE



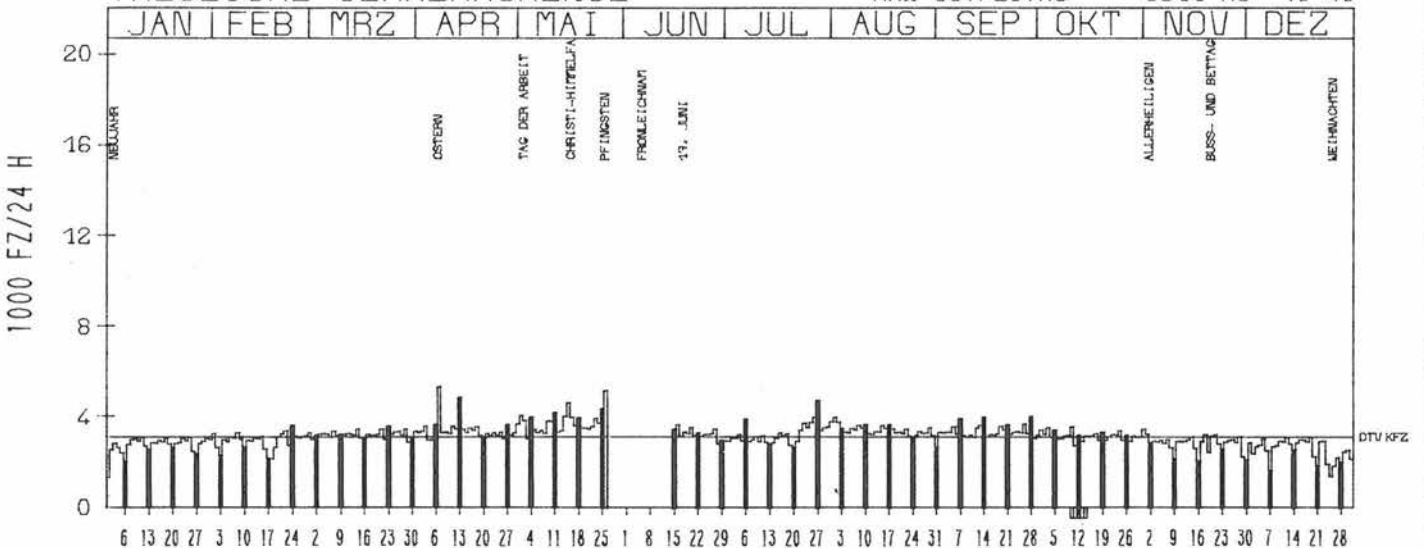
VERKEHRSMENGEN 15-19 UHR



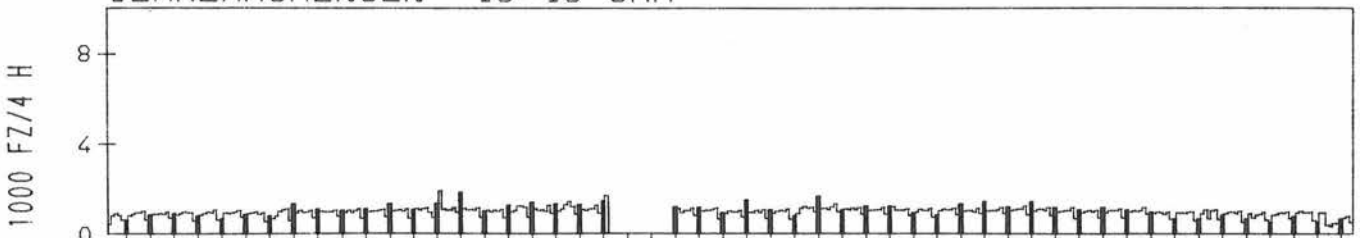
RICHTUNG NORD

DTV KFZ 3159
MAX WERKTAG 4021 MI 14. 5.
MAX FER-WKTAG 4008 SA 26. 7.
MAX SO+FEITAG 5311 MO 7. 4.

TAEGLICHE VERKEHRSMENGE



VERKEHRSMENGEN 15-19 UHR



JAHRESGANGLINIEN 1980

292

ZST: DÖRSTEN 2
 NR.: 4207 5 317

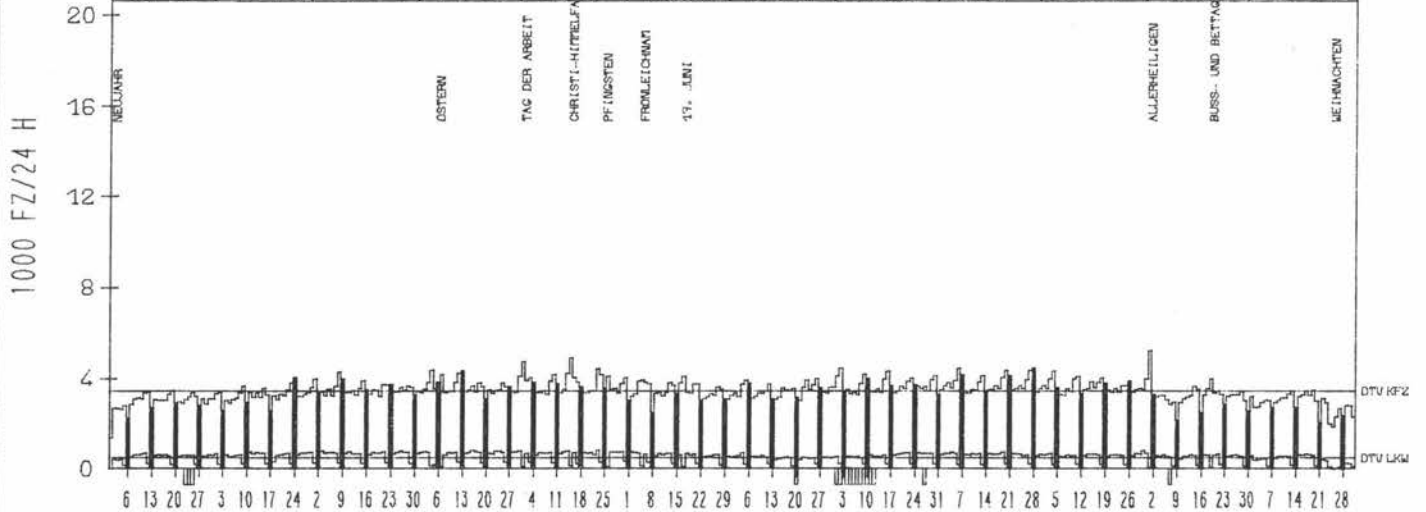
LAND: NORDRHEIN-WESTFALEN
 STRASSE: B 224
 KM: 108.6
 NETZKNOTEN:

RICHTUNG NÖRD

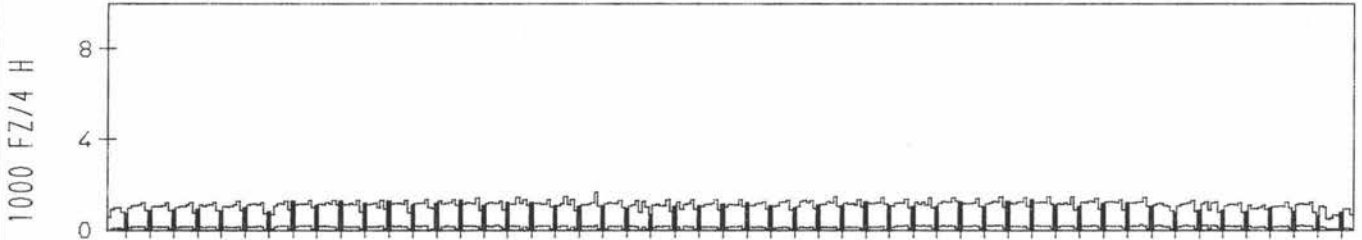
DTV KFZ 3441
 DTV LKW 481 = 13.97 %
 MAX WERKTAG 4419 FR 23. 5.
 MAX FER-WKTAG 4449 SA 6. 9.
 MAX SO+FEITAG 5225 SA 1. 11.

TÄGLICHE VERKEHRSMENGE

JAN | FEB | MRZ | APR | MAI | JUN | JUL | AUG | SEP | OKT | NOV | DEZ



VERKEHRSMENGEN 15-19 UHR

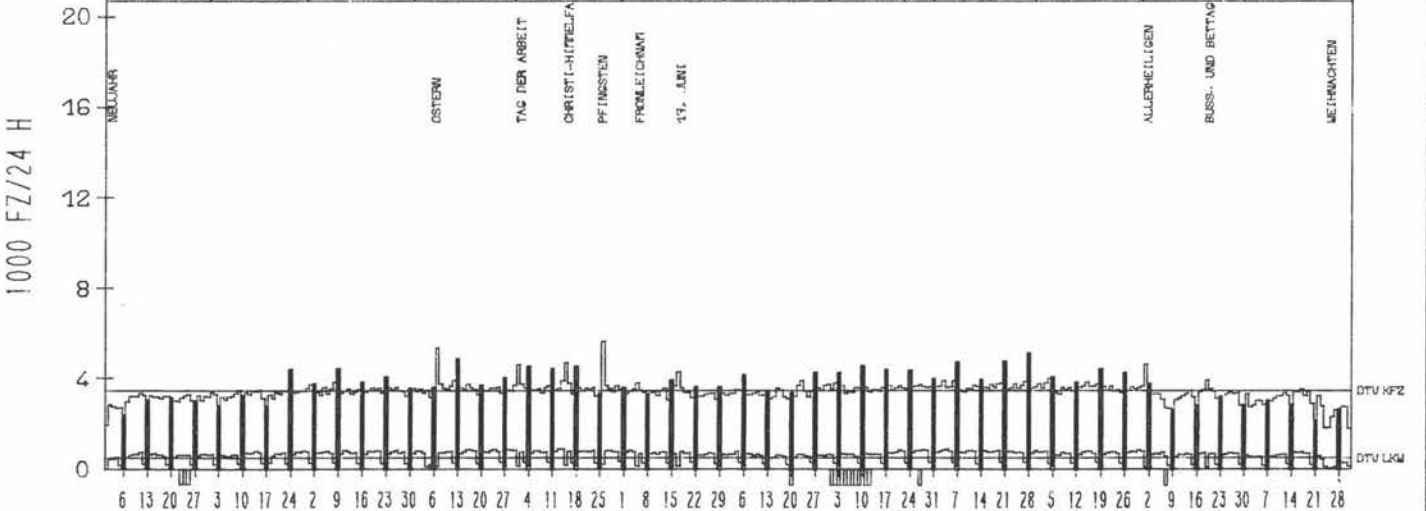


RICHTUNG SÜED


DTV KFZ 3501
 DTV LKW 520 = 14.85 %
 MAX WERKTAG 4036 SA 4. 10.
 MAX FER-WKTAG 3962 SA 6. 9.
 MAX SO+FEITAG 5699 MO 26. 5.

TÄGLICHE VERKEHRSMENGE

JAN | FEB | MRZ | APR | MAI | JUN | JUL | AUG | SEP | OKT | NOV | DEZ



VERKEHRSMENGEN 15-19 UHR



JAHRESGANGLINIEN 1980

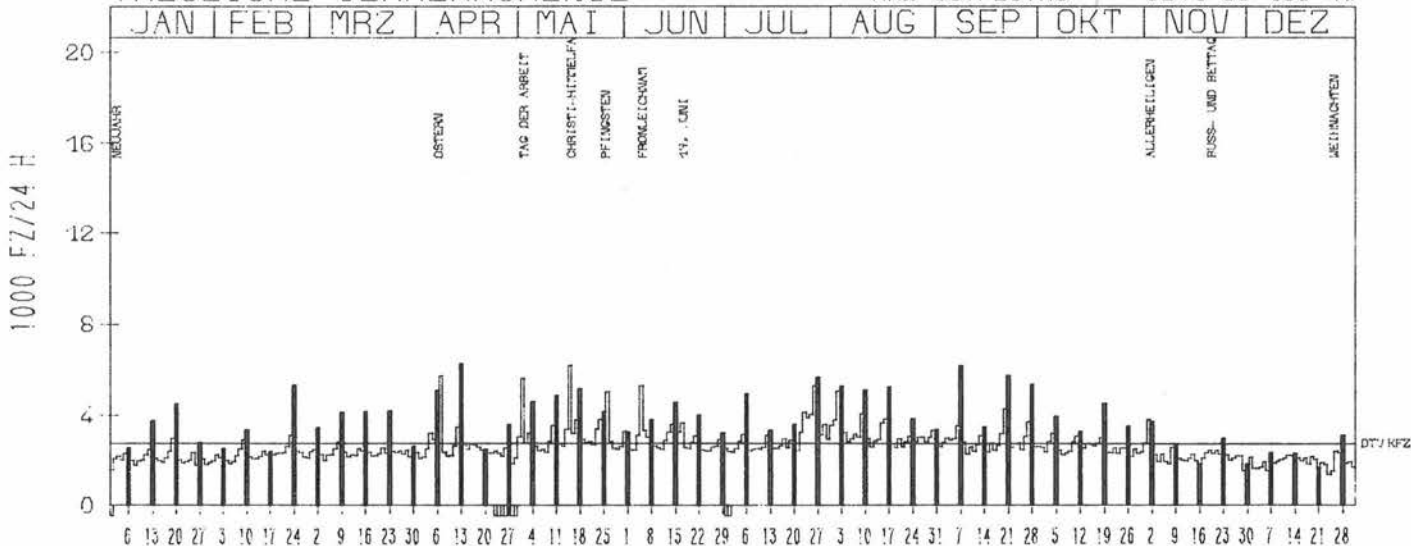
ZST: DELECKE 2
 NR.: 4514 5 334

LAND: NORDRHEIN-WESTFALEN
 STRASSE: B 229
 KM: 12,7
 NETZKNOTEN:

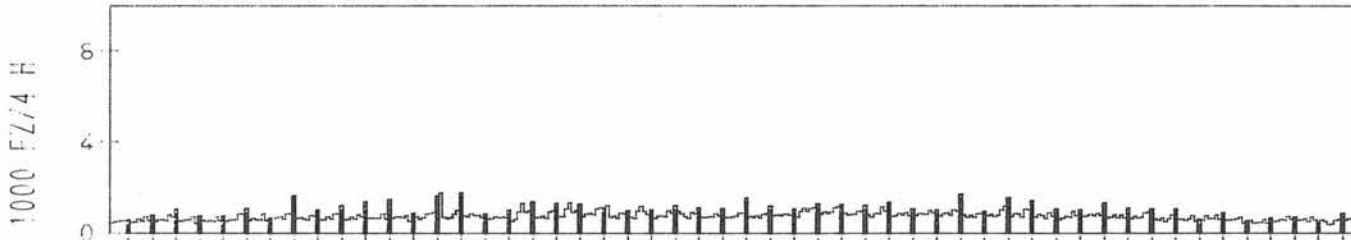
RICHTUNG SUED

DTV KFZ 2765
 MAX WERKTAG 4265 SA 20,9
 MAX FER-WKTAG 5285 SA 26,7
 MAX SO+FEITAG 6241 SO 13,4

TAEGLICHE VERKEHRSMENGE



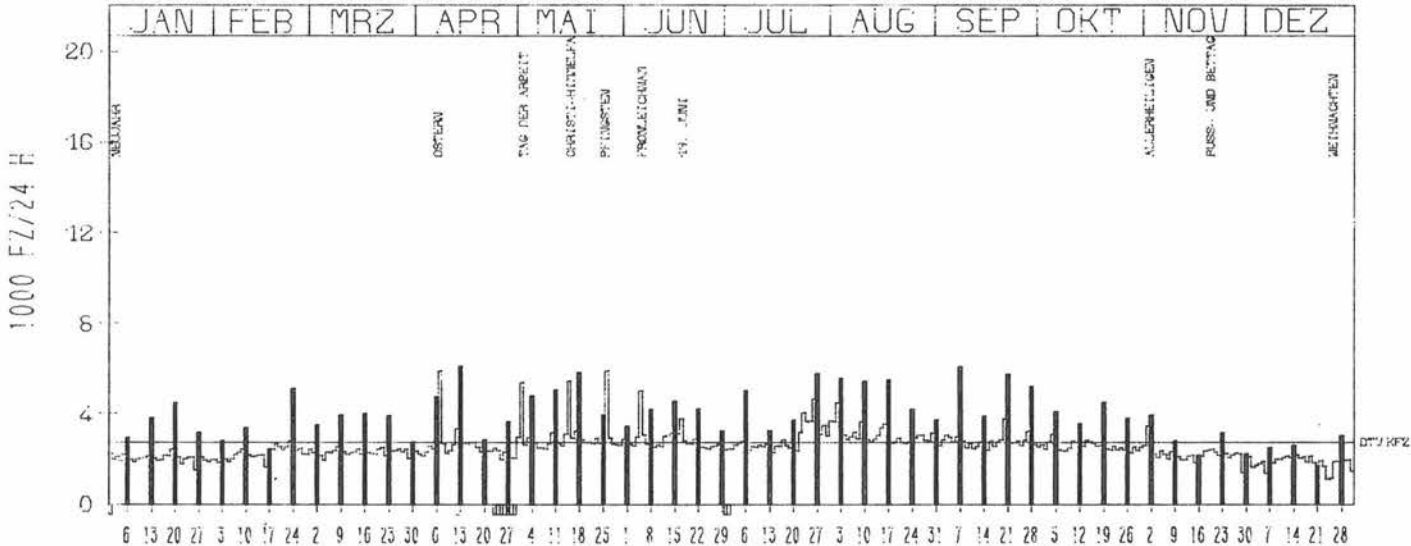
VERKEHRSMENGEN 15-19 UHR



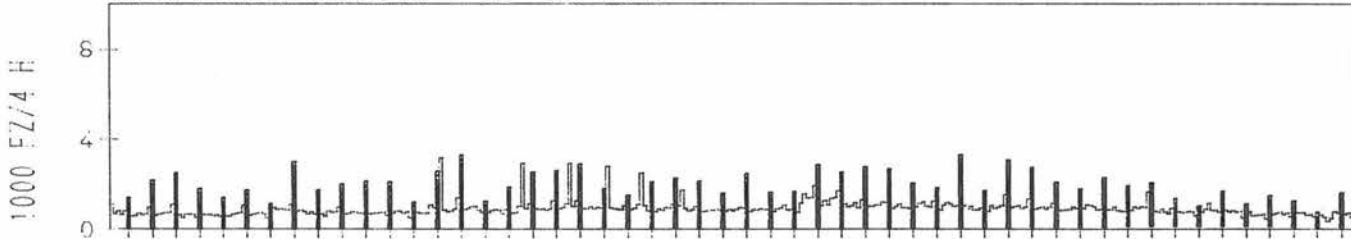
RICHTUNG NORD

DTV KFZ 2736
 MAX WERKTAG 3792 SA 20,9
 MAX FER-WKTAG 4659 SA 26,7
 MAX SO+FEITAG 6091 SO 13,4

TAEGLICHE VERKEHRSMENGE



VERKEHRSMENGEN 15-19 UHR



JAHRESGANGLINIEN 1980

294

ZST: LUEDENSCHIED-BRUEGGE

LAND:
STRASSE:
KM:
NETZKNOTEN:

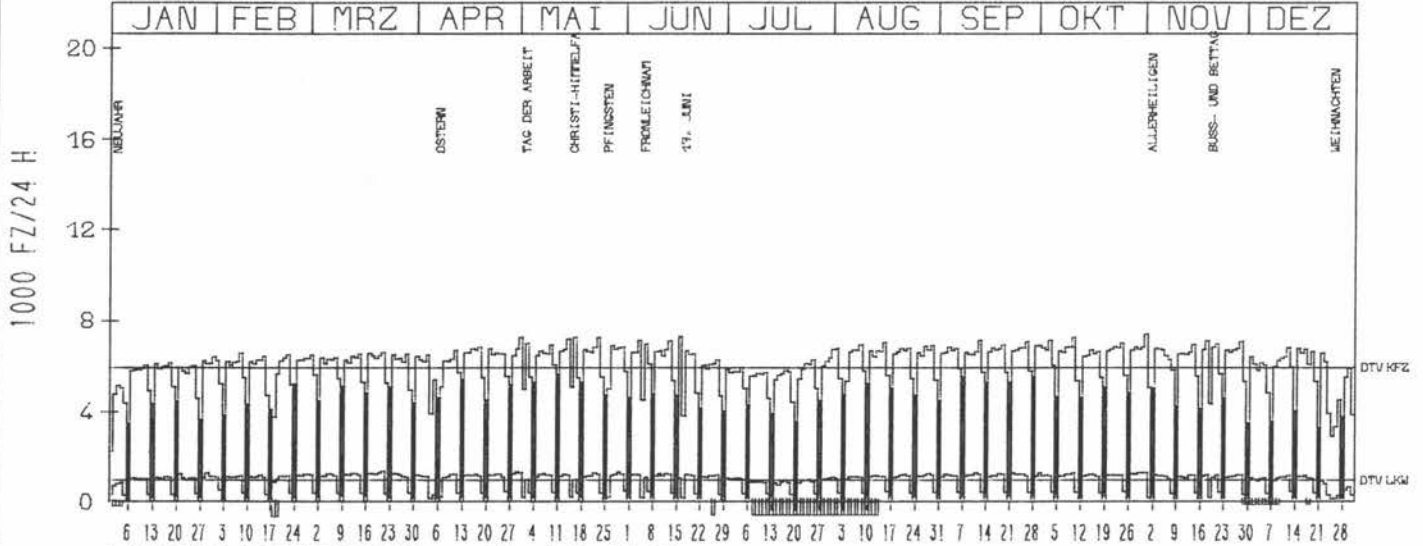
NORDRHEIN-WESTFALEN
B 229
20.2

NR.: 4711 5 321

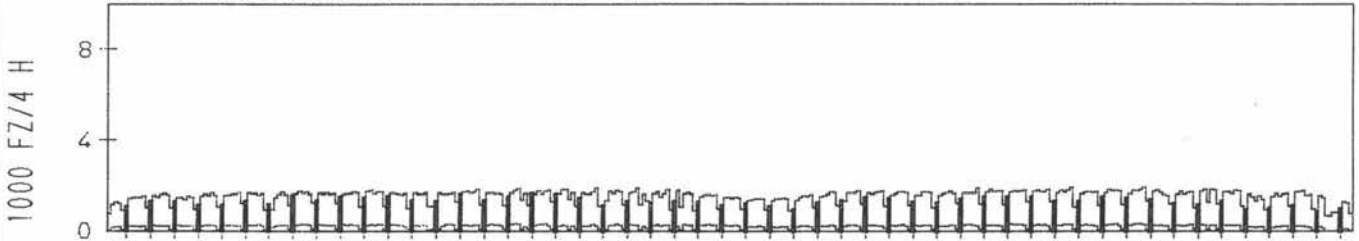
RICHTUNG OST

DTV KFZ 5826
DTV LKW 847 = 14.54 %
MAX WERKTAG 7297 FR 31.10.0
MAX FER-WKTAG 7020 FR 12.9.0
MAX SO+FEITAG 5548 SO 11.5.0

TAEGLICHE VERKEHRSMENGE



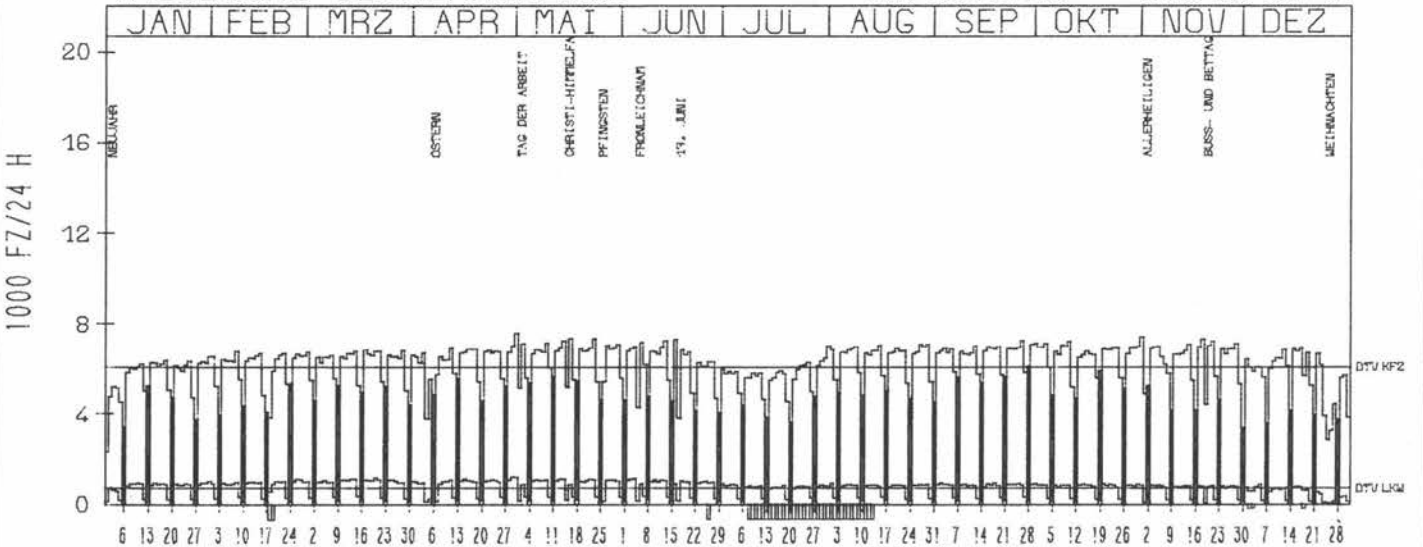
VERKEHRSMENGEN 15-19 UHR



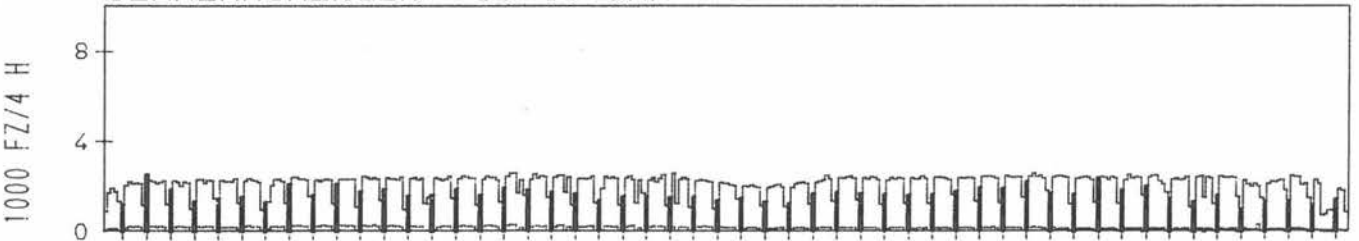
RICHTUNG WEST

DTV KFZ 6034
DTV LKW 672 = 11.13 %
MAX WERKTAG 7546 MI 30.4.0
MAX FER-WKTAG 7050 MI 27.8.0
MAX SO+FEITAG 6085 SO 28.9.0

TAEGLICHE VERKEHRSMENGE



VERKEHRSMENGEN 15-19 UHR



JAHRESGANGLINIEN 1980

295

ZST: SÖLINGEN

LAND:
STRASSE:
KM:
NETZKNOTEN:

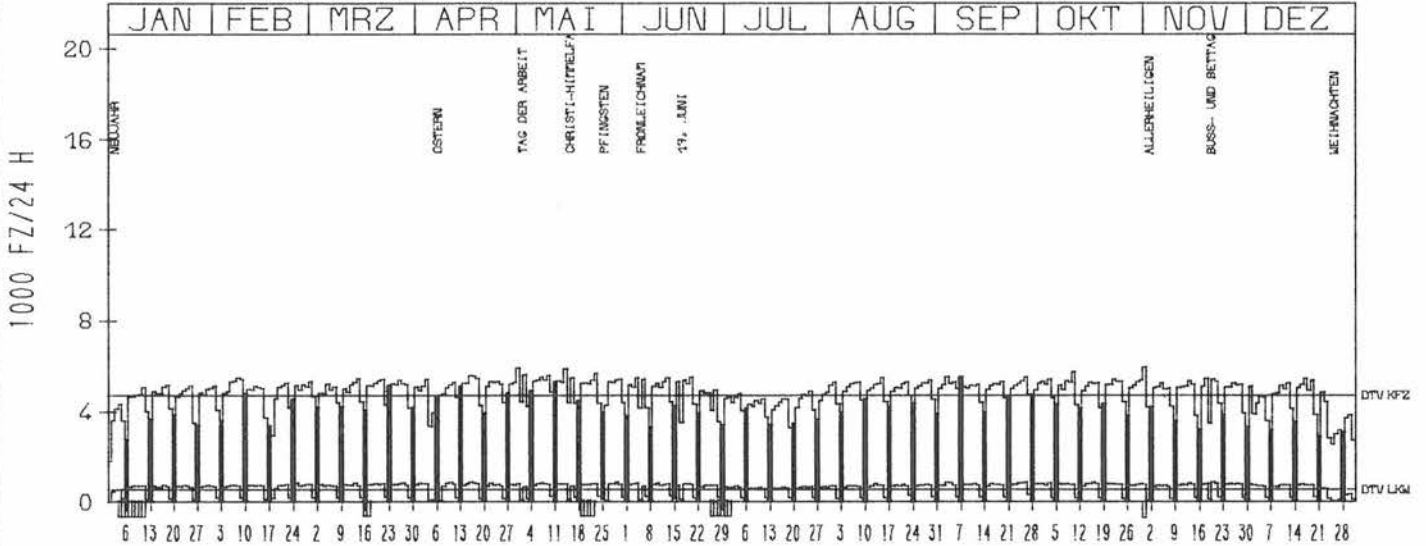
NORDRHEIN-WESTFALEN
B 229
21.0

NR.: 4808 5 203

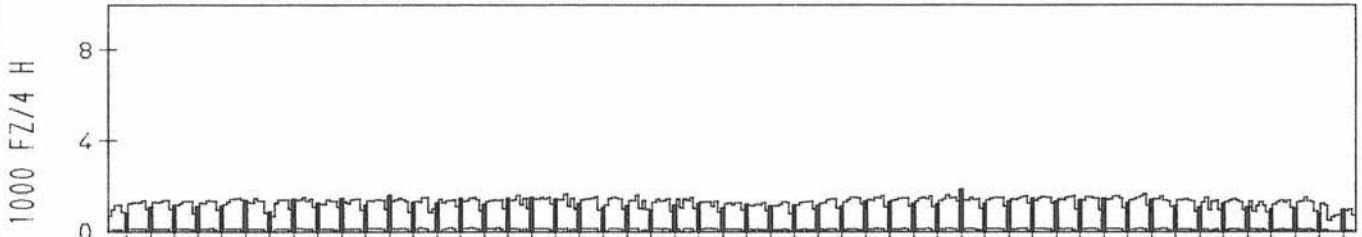
RICHTUNG WEST

DTV KFZ 4708
DTV LKW 544 = 11.55 %
MAX WERKTAG 5851 MI 30.4
MAX FER-WKTAG 5543 MI 3.9
MAX SO+FEITAG 5555 SO 7.9

TÄGLICHE VERKEHRSMENGE



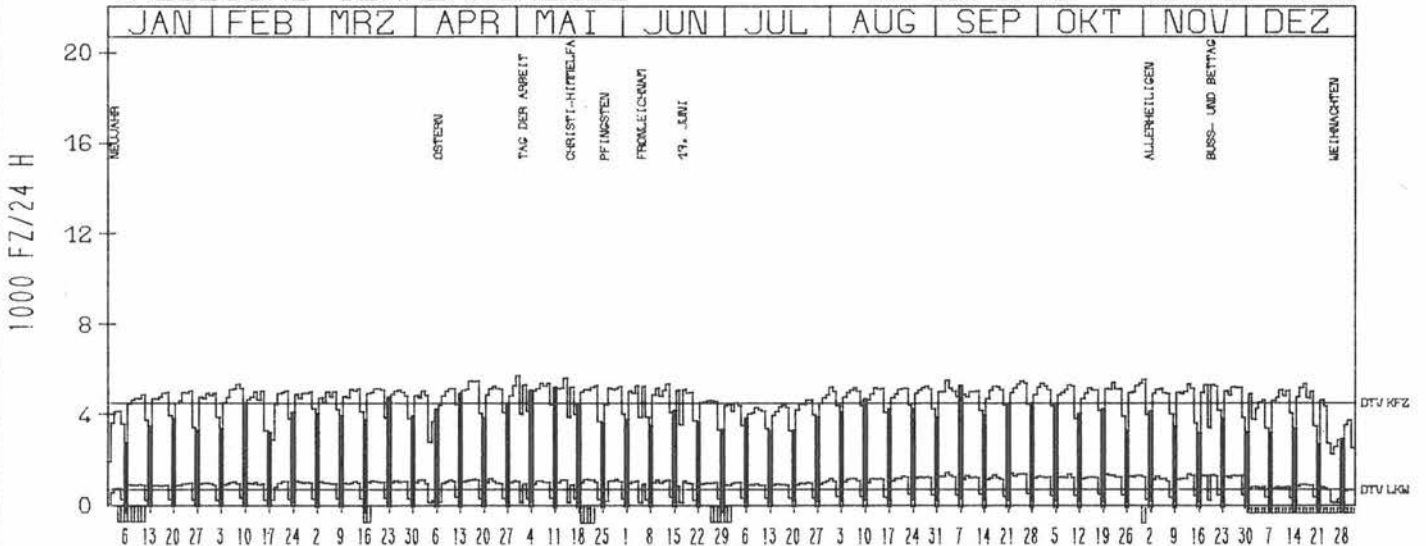
VERKEHRSMENGEN 15-19 UHR



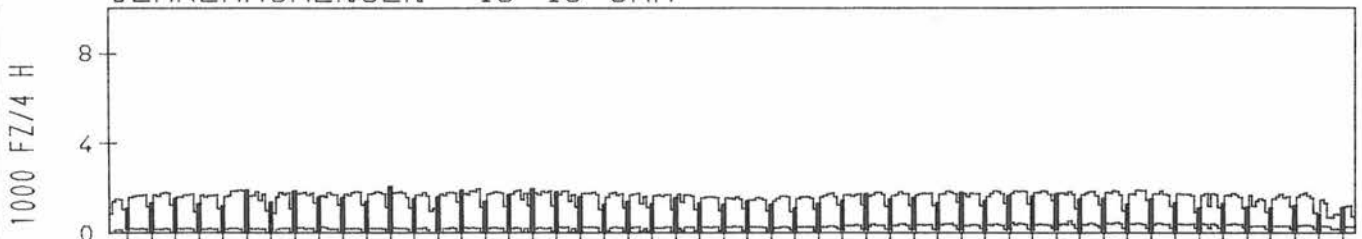
RICHTUNG OST

DTV KFZ 4661
DTV LKW 823 = 17.66 %
MAX WERKTAG 5767 MI 30.4
MAX FER-WKTAG 5588 MI 3.9
MAX SO+FEITAG 5375 SO 7.9

TÄGLICHE VERKEHRSMENGE



VERKEHRSMENGEN 15-19 UHR



JAHRESGANGLINIEN 1980

296

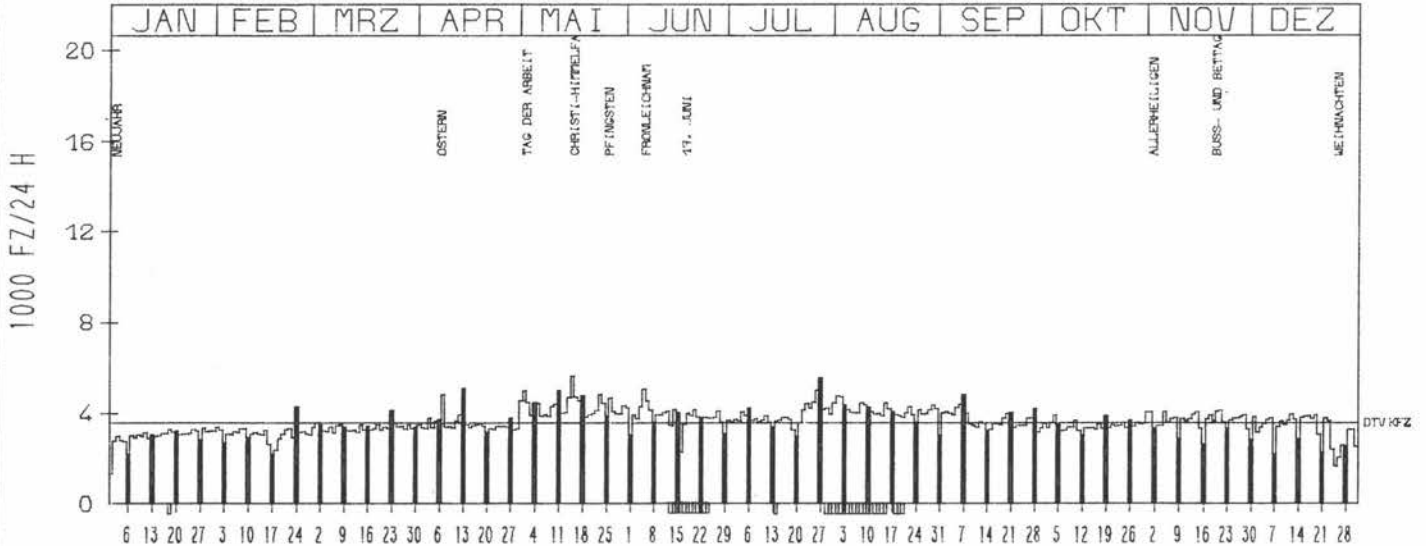
ZST: WALDNIEL 1
 NR.: 4703 5 201

LAND: NORDRHEIN-WESTFALEN
 STRASSE: B 230
 KM: 15,9
 NETZKNOTEN:

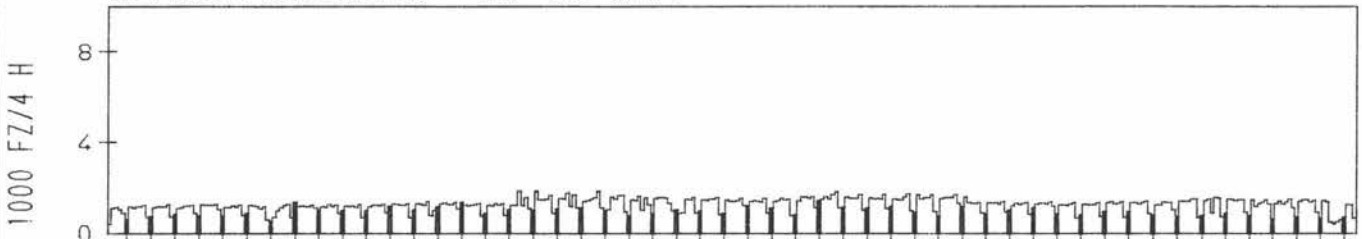
RICHTUNG WEST

DTV KFZ 3597
 MAX WERKTAG 4790 FR 23. 5. 0
 MAX FER-WKTAG 5017 SA 26. 7. 0
 MAX SO+FEITAG 5586 DO 15. 5. 0

TAEGLICHE VERKEHRSMENGE



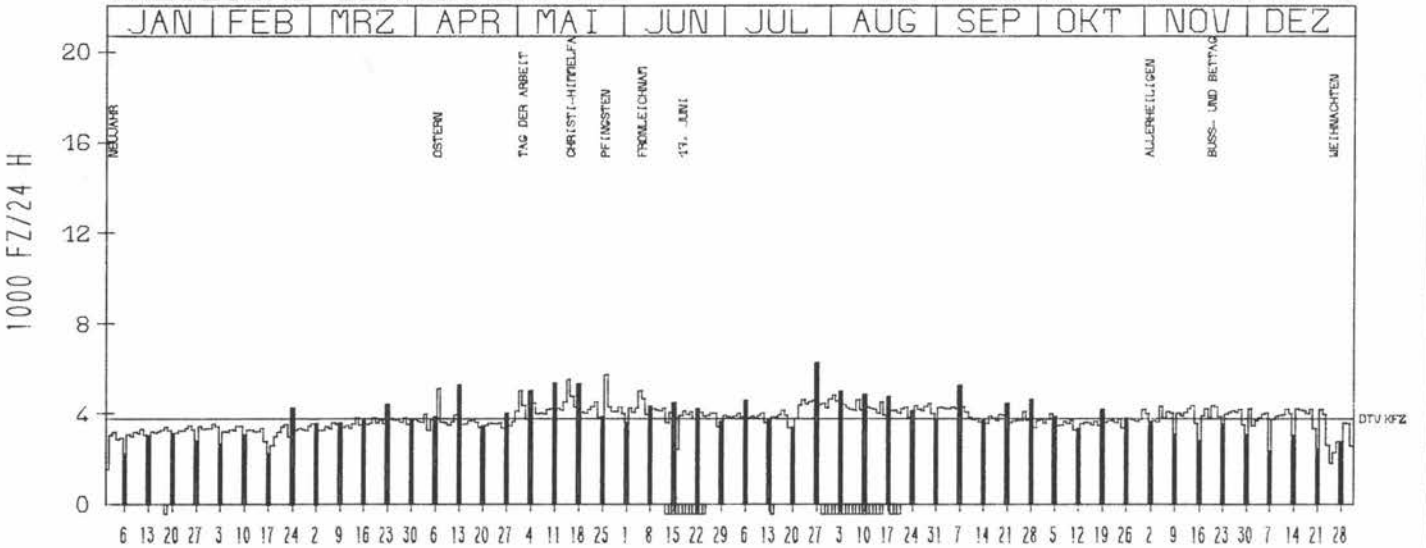
VERKEHRSMENGEN 15-19 UHR




RICHTUNG OST

DTV KFZ 3790
 MAX WERKTAG 4764 FR 16. 5. 0
 MAX FER-WKTAG 4606 MI 23. 7. 0
 MAX SO+FEITAG 6239 SO 27. 7. 0

TAEGLICHE VERKEHRSMENGE



VERKEHRSMENGEN 15-19 UHR



JAHRESGANGLINIEN 1980

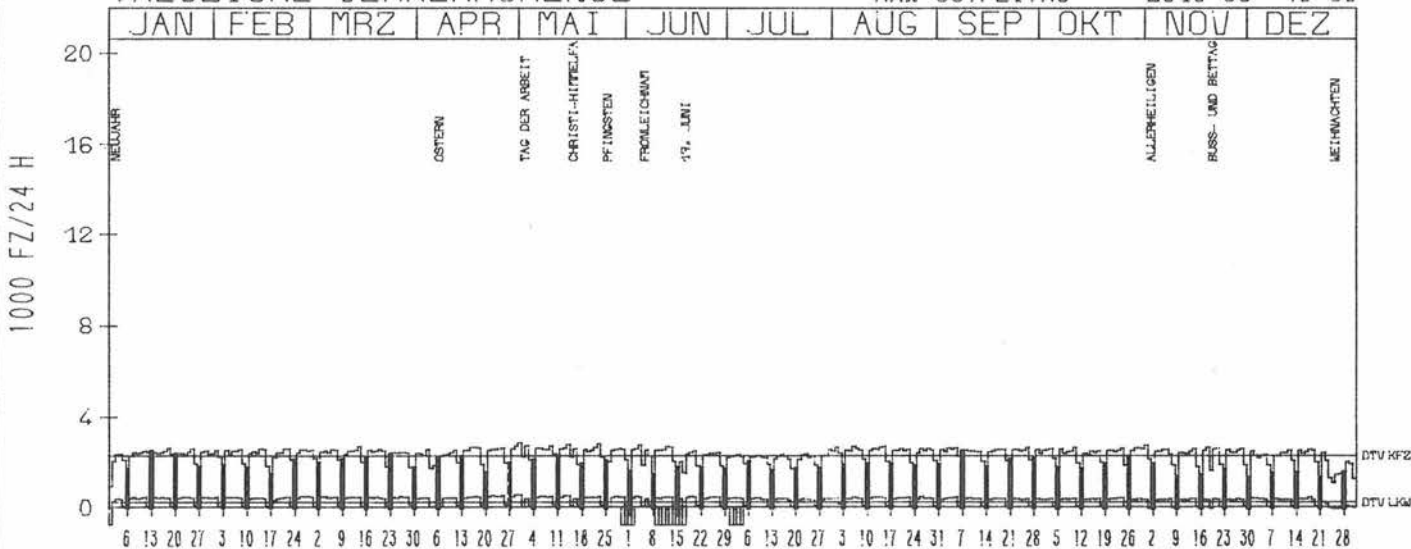
ZST: PLETTENBERG-ÖHLE
 NR.: 4712 5 309

LAND: NORDRHEIN-WESTFALEN
 STRASSE: B 236
 KM: 31,8
 NETZKNOTEN:

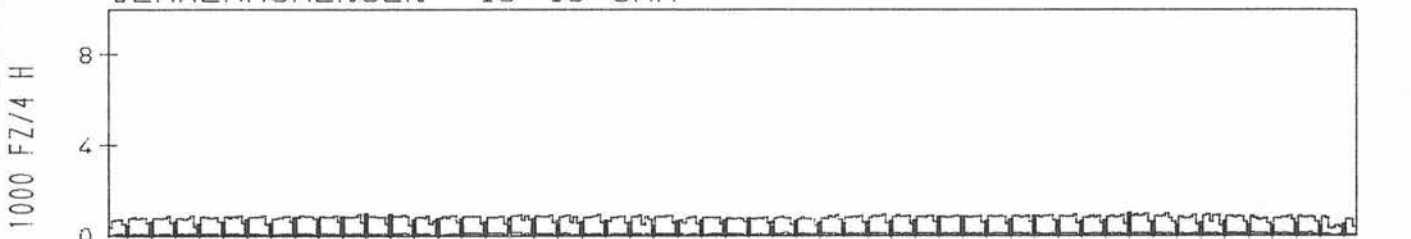
RICHTUNG OST

DTV KFZ 2363
 DTV LKW 304 = 12,76 %
 MAX WERKTAG 2959 MI 30,4
 MAX FER-WKTAG 2788 MI 6,8
 MAX SO+FEITAG 2610 SO 7,9

TÄGLICHE VERKEHRSMENGE



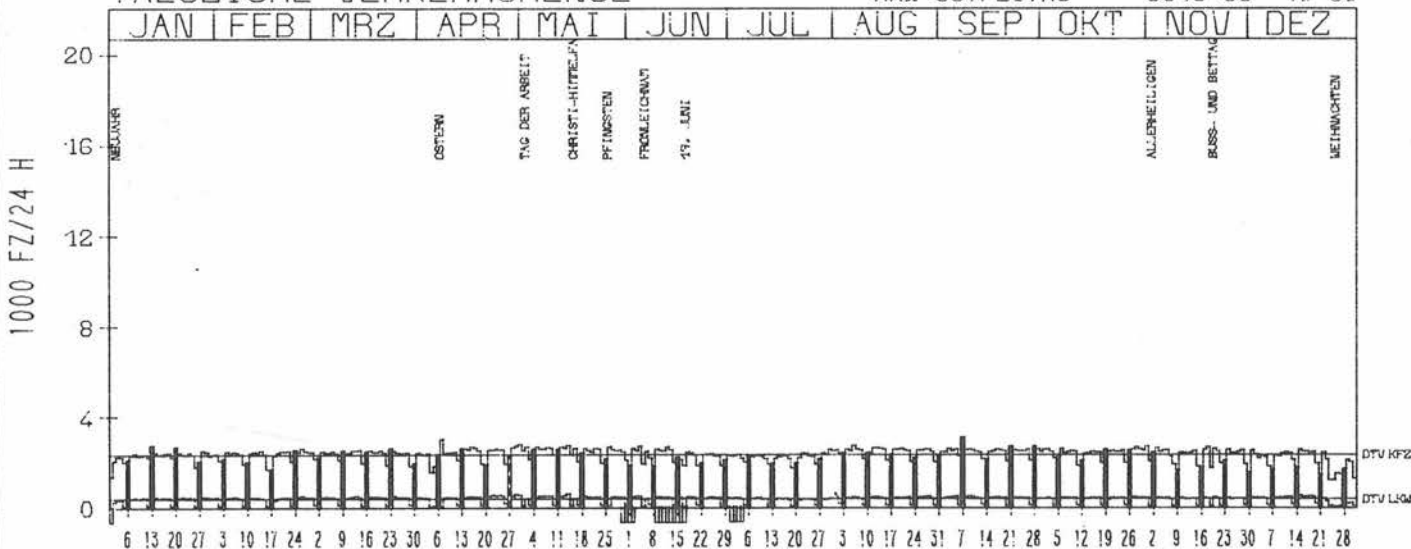
VERKEHRSMENGEN 15-19 UHR



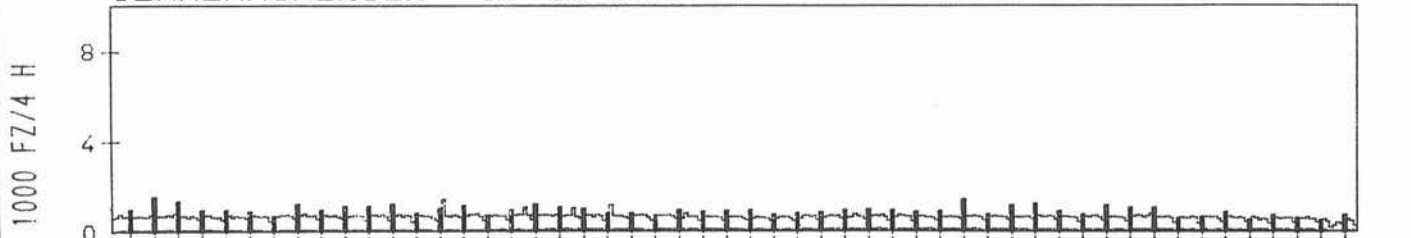
RICHTUNG WEST

DTV KFZ 2289
 DTV LKW 330 = 14,42 %
 MAX WERKTAG 2748 MI 30,4
 MAX FER-WKTAG 2676 MI 6,8
 MAX SO+FEITAG 3046 SO 7,9

TÄGLICHE VERKEHRSMENGE



VERKEHRSMENGEN 15-19 UHR



JAHRESGANGLINIEN 1980

298

ZST: GLEIDORF 1
 NR.: 4815 5 310

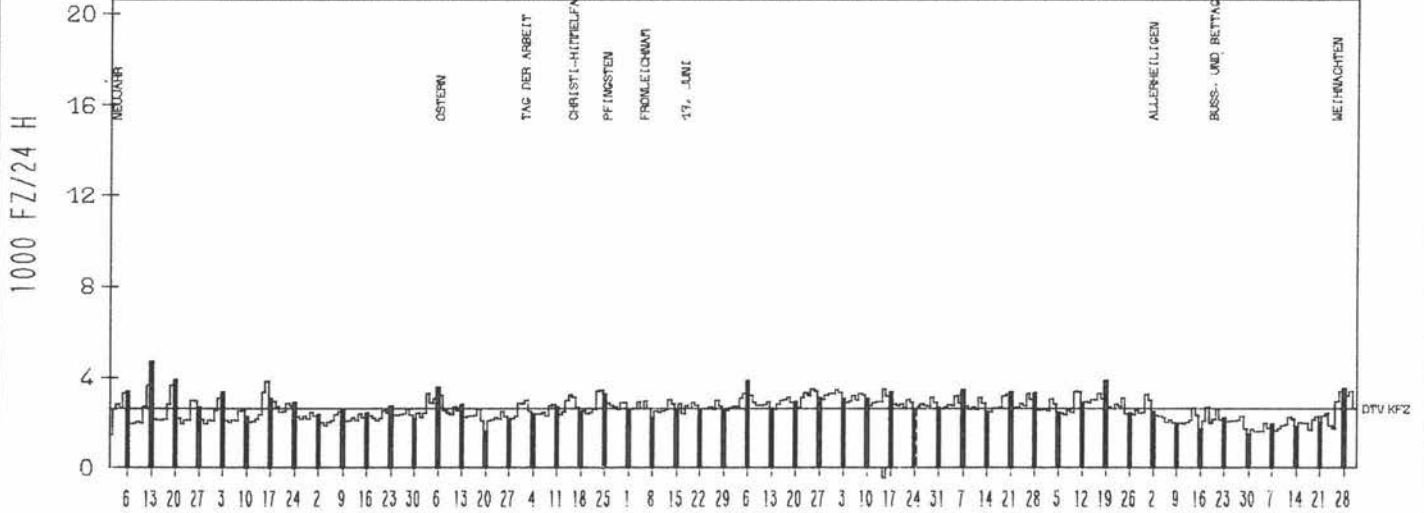
LAND: NORDRHEIN-WESTFALEN
 STRASSE: B 236
 KM: 21,5
 NETZKNOTEN:

RICHTUNG OST

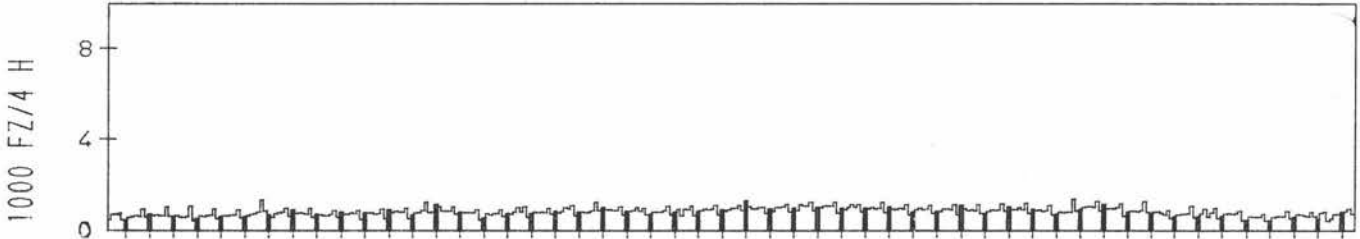
DTV KFZ 2604
 MAX WERKTAG 3855 SA 16, 2, 0
 MAX FER-WKTAG 3470 FR 25, 7, 0
 MAX SO+FEITAG 4697 SO 13, 1, 0

TAEGLICHE VERKEHRSMENGE

JAN FEB MRZ APR MAI JUN JUL AUG SEP OKT NOV DEZ



VERKEHRSMENGEN 15-19 UHR

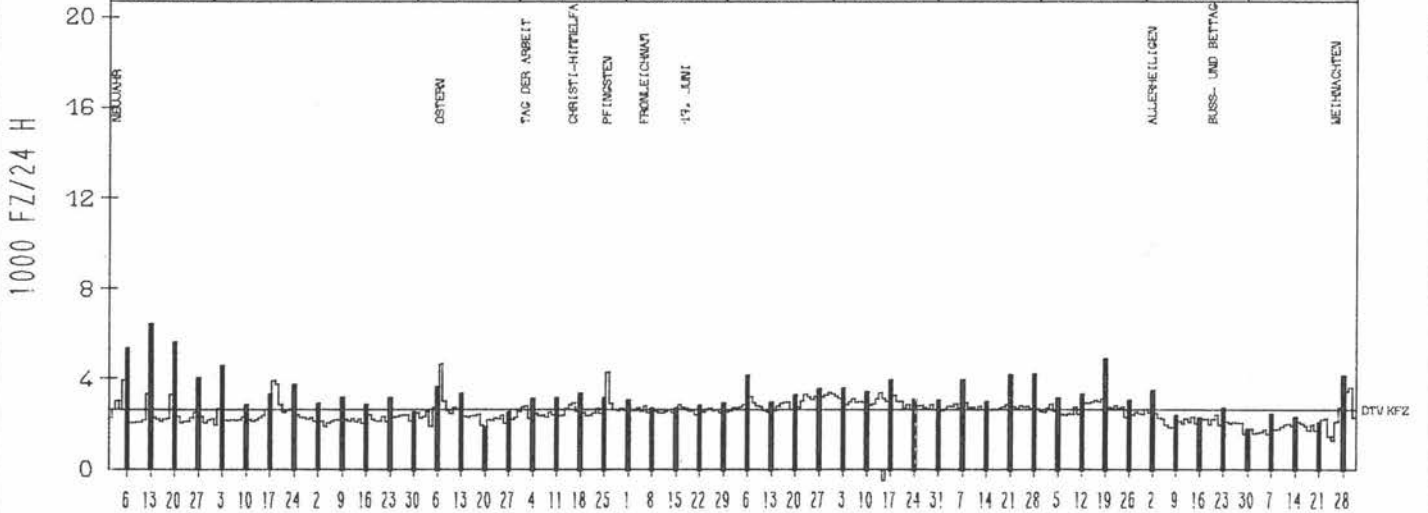


RICHTUNG WEST

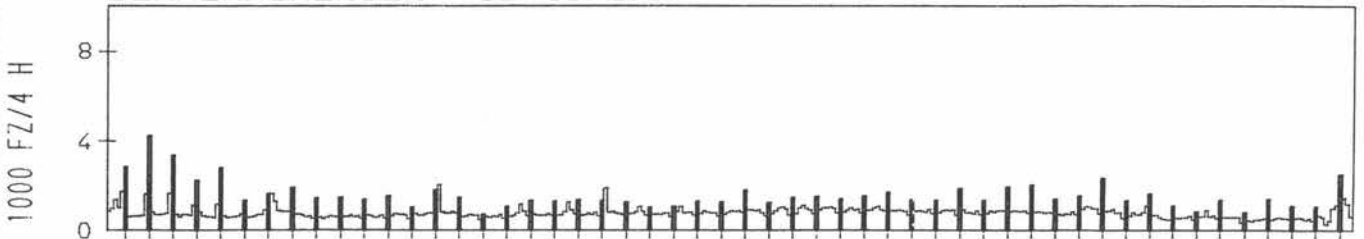
DTV KFZ 2671
 MAX WERKTAG 3916 MO 18, 2, 0
 MAX FER-WKTAG 3947 SA 5, 1, 0
 MAX SO+FEITAG 6421 SO 13, 1, 0

TAEGLICHE VERKEHRSMENGE

JAN FEB MRZ APR MAI JUN JUL AUG SEP OKT NOV DEZ



VERKEHRSMENGEN 15-19 UHR



JAHRESGANGLINIEN 1980

299

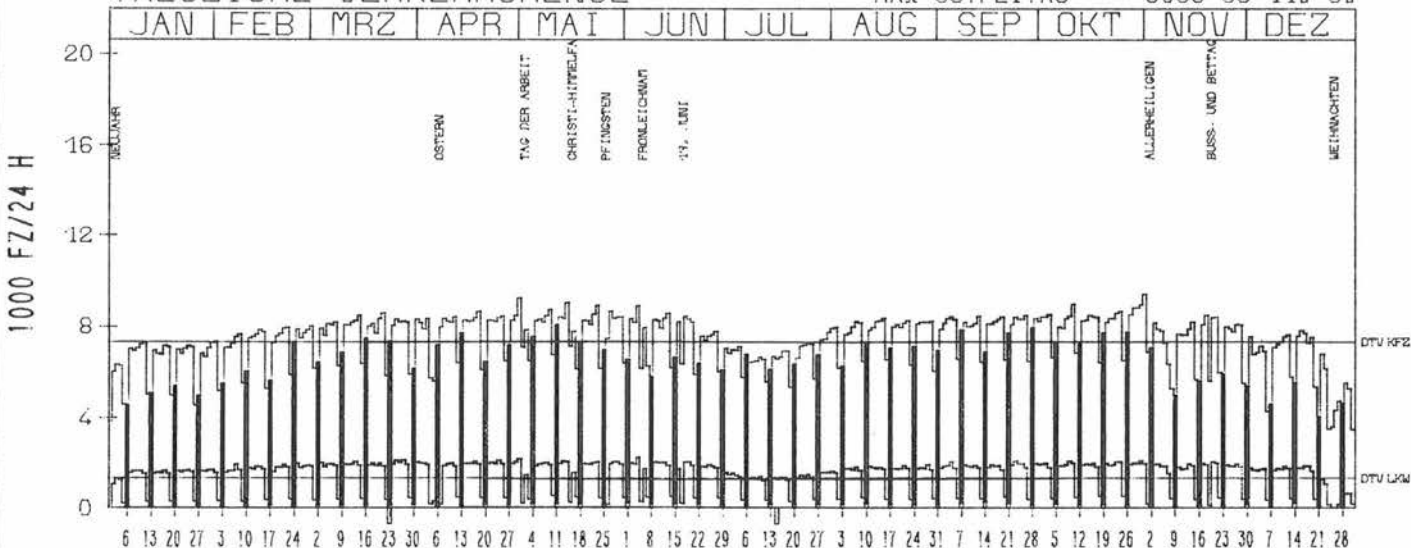
ZST: BAD SALZUFLEN
NR.: 3918 5 315

LAND: NORDRHEIN-WESTFALEN
STRASSE: B 239
KM: 20.3
NETZKNOTEN:

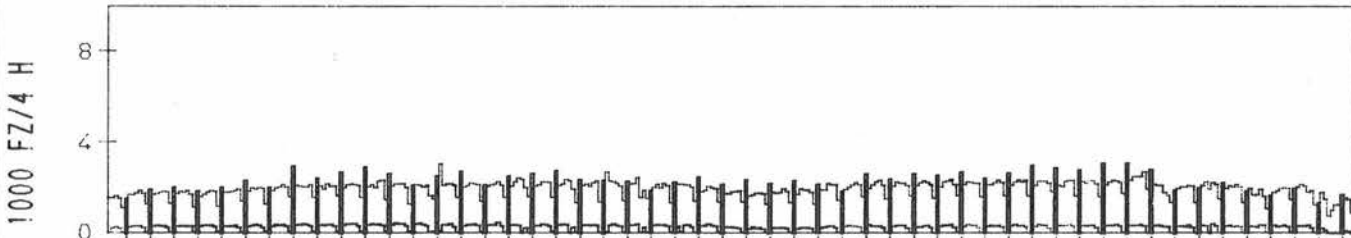
RICHTUNG NÖRD

DTV KFZ 7281
DTV LKW 1285 = 17.65 %
MAX WERKTAG 9375 FR 31.10.0
MAX FER-WKTAG 8445 MI 18.6.0
MAX SO+FEITAG 8098 SO 11.5.0

TAEGLICHE VERKEHRSMENGE



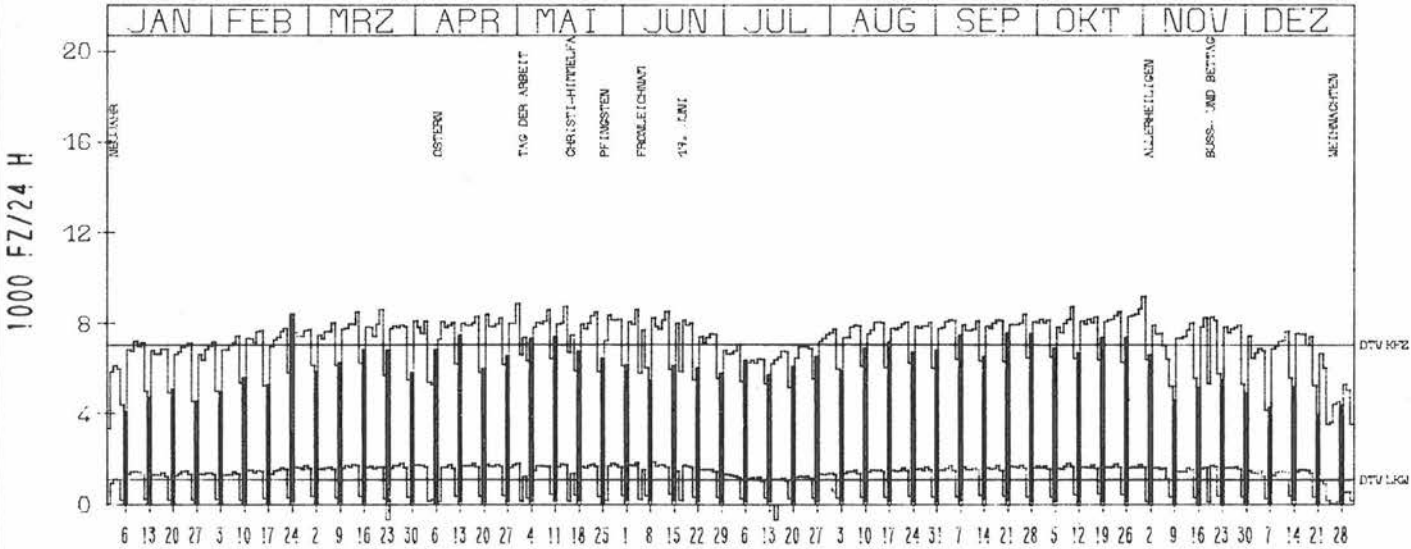
VERKEHRSMENGEN 15-19 UHR



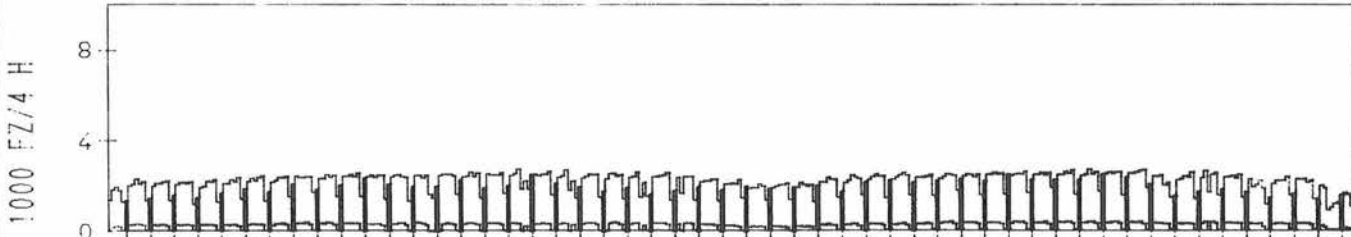
RICHTUNG SÜED

DTV KFZ 7045
DTV LKW 1080 = 15.33 %
MAX WERKTAG 9229 FR 31.10.0
MAX FER-WKTAG 8153 DO 4.9.0
MAX SO+FEITAG 8424 SO 24.2.0

TAEGLICHE VERKEHRSMENGE



VERKEHRSMENGEN 15-19 UHR



JAHRESGANGLINIEN 1980

300

ZST: BLANKENHEIM

LAND:
STRASSE:
KM:
NETZKNOTEN:


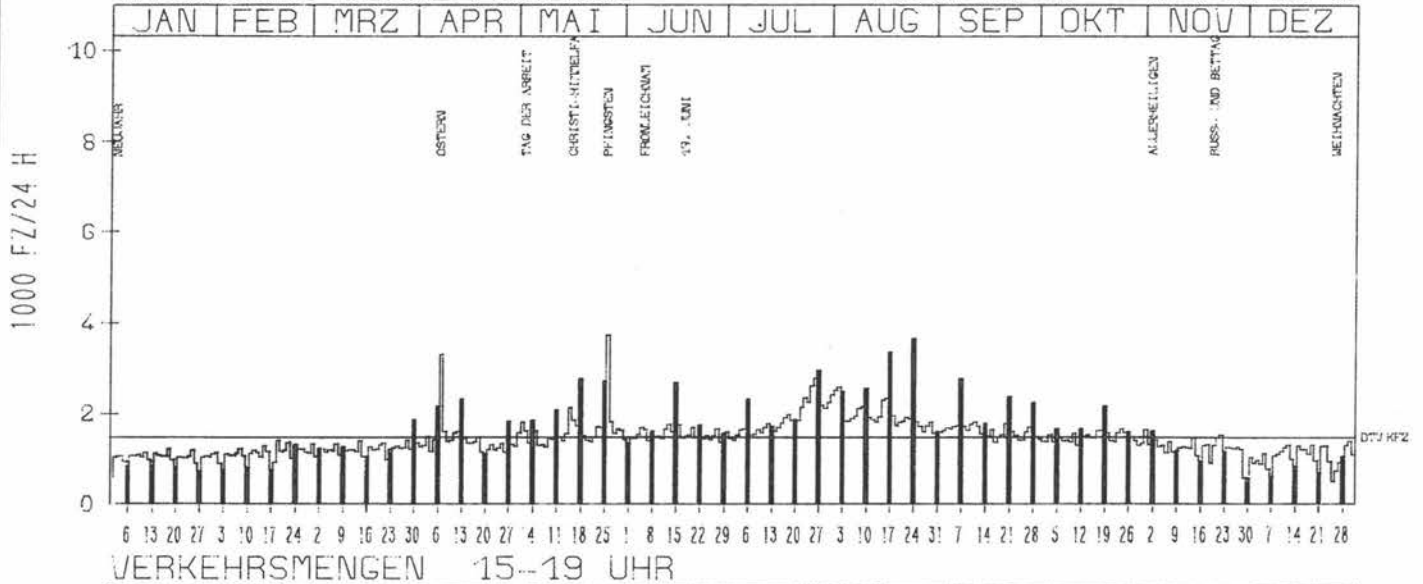
NORDRHEIN-WESTFALEN
B 258
77,5

NR.: 5505 5 212

RICHTUNG NÖRD

DTV KFZ 1450
MAX WERKTAG 1830 FR 16ⁿ 5ⁿ
MAX FER-WKTAG 2758 SA 26ⁿ 7ⁿ
MAX SO+FEITAG 3715 MO 26ⁿ 5ⁿ

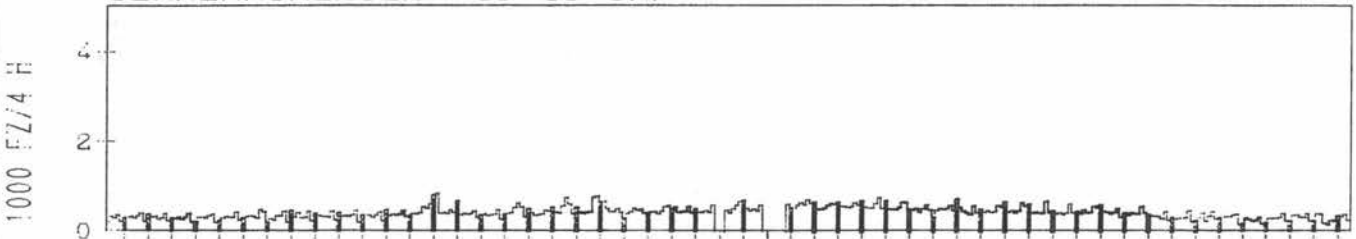
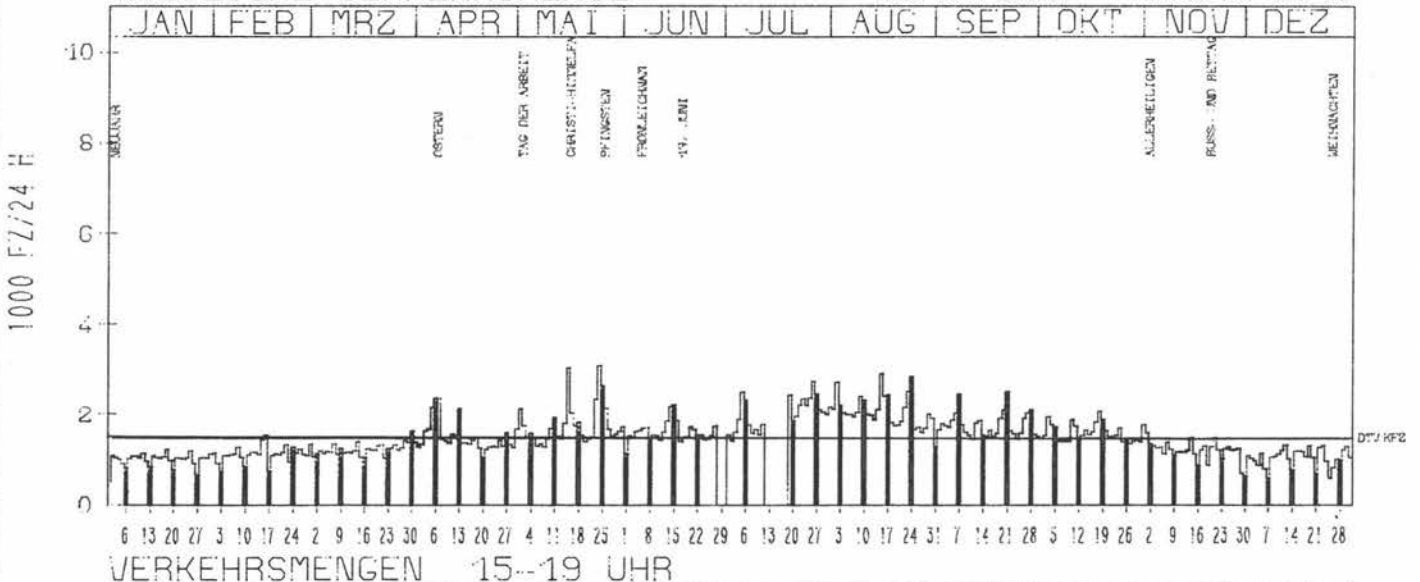
TAEGLICHE VERKEHRSMENGE



RICHTUNG SÜED

DTV KFZ 1461
MAX WERKTAG 3055 SA 24ⁿ 5ⁿ
MAX FER-WKTAG 2870 FR 15ⁿ 8ⁿ
MAX SO+FEITAG 3002 DO 15ⁿ 5ⁿ

TAEGLICHE VERKEHRSMENGE



JAHRESGANGLINIEN 1980

301

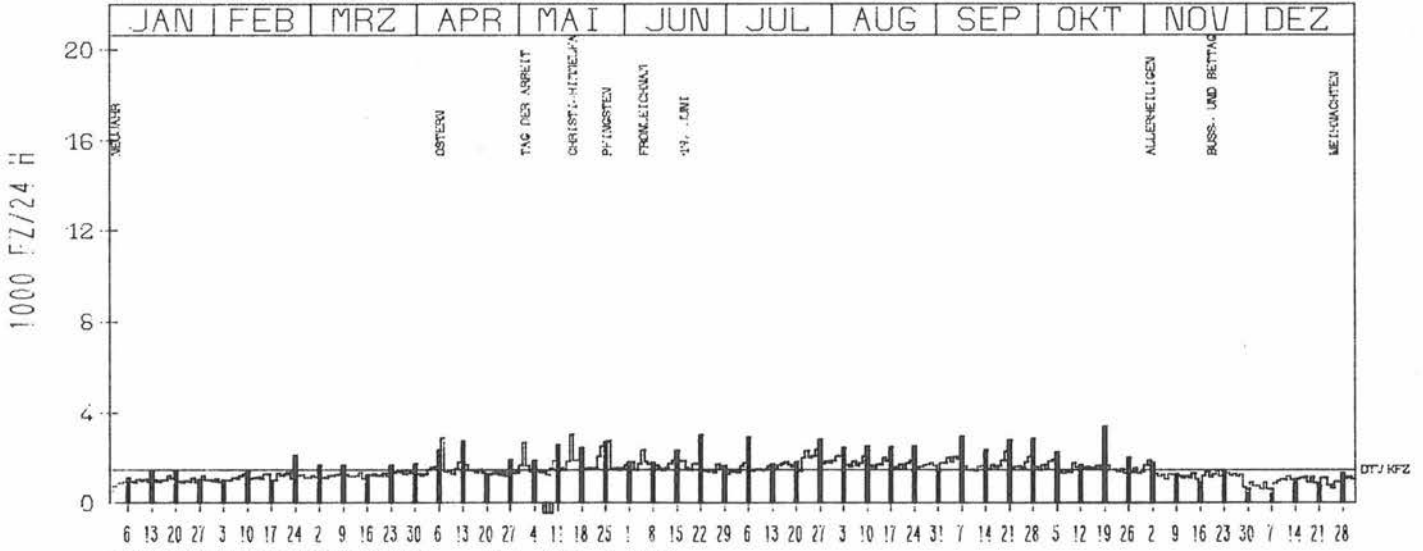
ZST: KESTERNICH 2
NR.: 5304 5 211

LAND: NORDRHEIN-WESTFALEN
STRASSE: B 266
KM: 3,1
NETZKNOTEN:

RICHTUNG OST

DTV KFZ 1492
MAX WERKTAG 2503 SA 24ⁿ 5^a
MAX FER-WKTAG 2375 SA 26ⁿ 7^a
MAX SO+FEITAG 3395 SO 19ⁿ 10^a

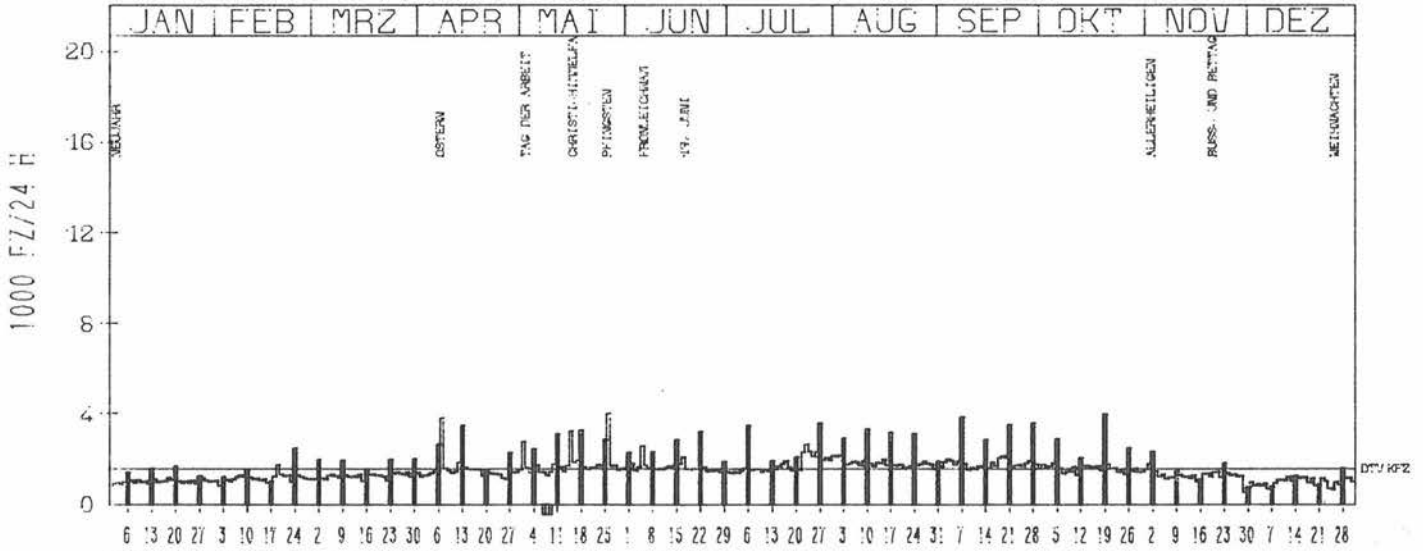
TAEGLICHE VERKEHRSMENGE



RICHTUNG WEST

DTV KFZ 1574
MAX WERKTAG 2132 FR 19ⁿ 9^a
MAX FER-WKTAG 2649 MI 23ⁿ 7^a
MAX SO+FEITAG 4023 MO 26ⁿ 5^a

TAEGLICHE VERKEHRSMENGE



JAHRESGANGLINIEN 1980

302

ZST: GÖHR

LAND:
STRASSE:
KM:

NORDRHEIN-WESTFALEN
B 477
84,1

NR.: 4806 4 703

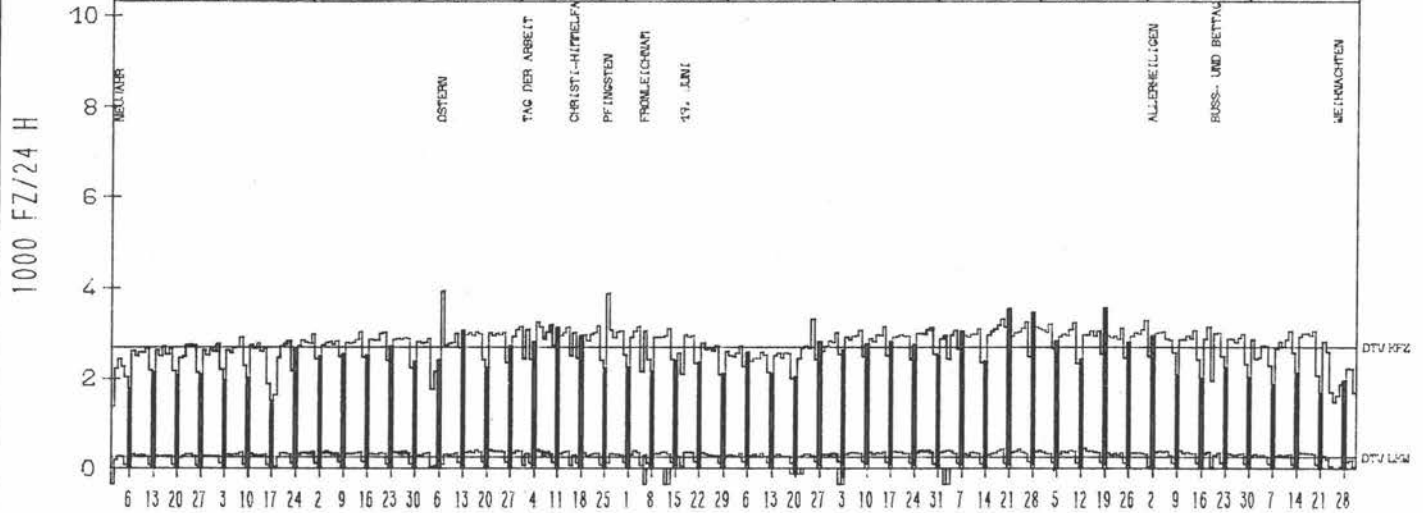
NETZKNOTEN:

RICHTUNG NÖRD

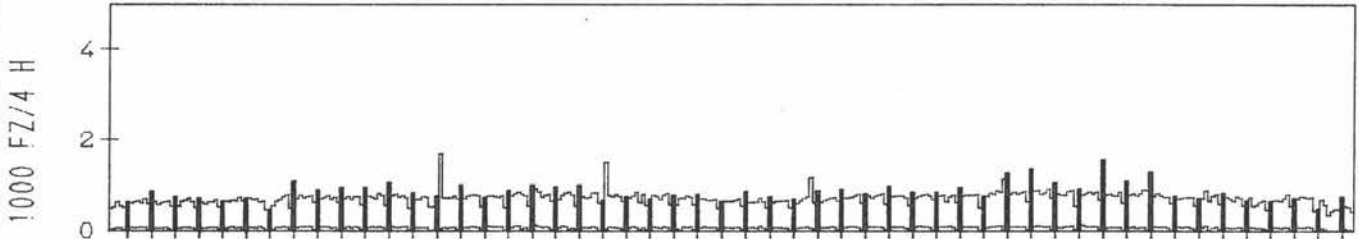
DTV KFZ 2697
DTV LKW 258 = 9,55 %
MAX WERKTAG 3305 FR 19,9 %
MAX FER-WKTAG 3310 FR 25,7 %
MAX SO+FEITAG 3926 MO 7,4 %

TÄGLICHE VERKEHRSMENGE

JAN	FEB	MRZ	APR	MAI	JUN	JUL	AUG	SEP	OKT	NOV	DEZ
-----	-----	-----	-----	-----	-----	-----	-----	-----	-----	-----	-----



VERKEHRSMENGEN 15-19 UHR

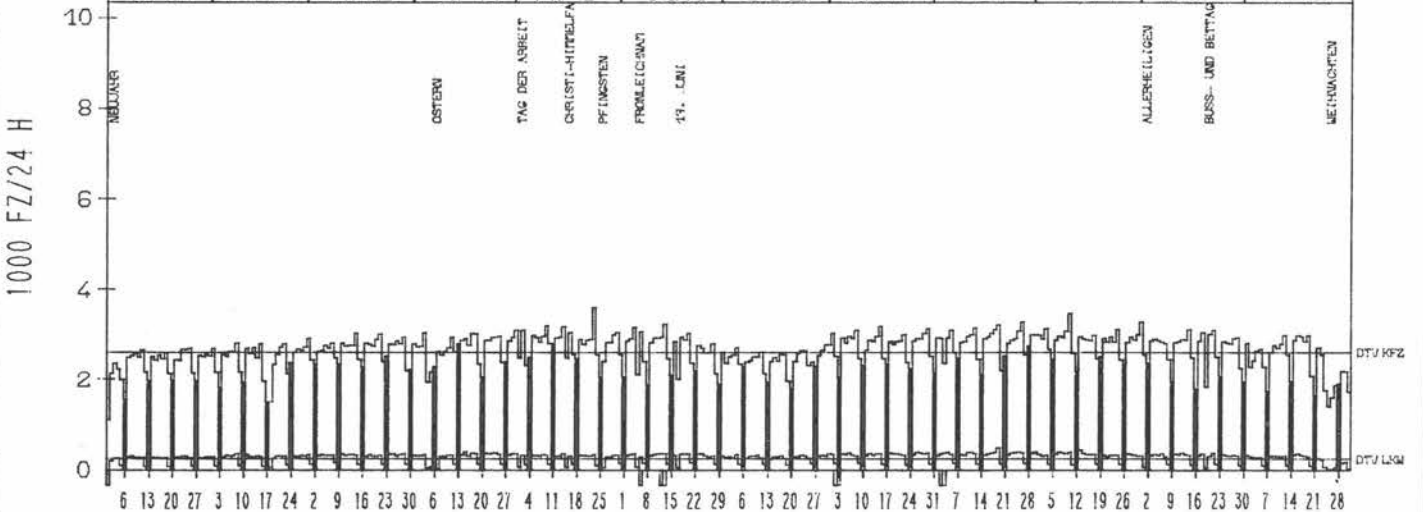


RICHTUNG SÜED

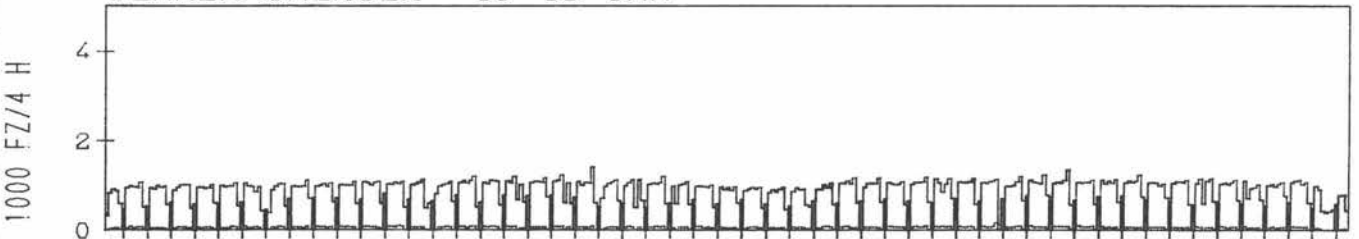
DTV KFZ 2612
DTV LKW 244 = 9,35 %
MAX WERKTAG 3591 FR 23,5 %
MAX FER-WKTAG 3171 FR 15,8 %
MAX SO+FEITAG 2794 SO 11,5 %

TÄGLICHE VERKEHRSMENGE

JAN	FEB	MRZ	APR	MAI	JUN	JUL	AUG	SEP	OKT	NOV	DEZ
-----	-----	-----	-----	-----	-----	-----	-----	-----	-----	-----	-----



VERKEHRSMENGEN 15-19 UHR



JAHRESGANGLINIEN 1980

303

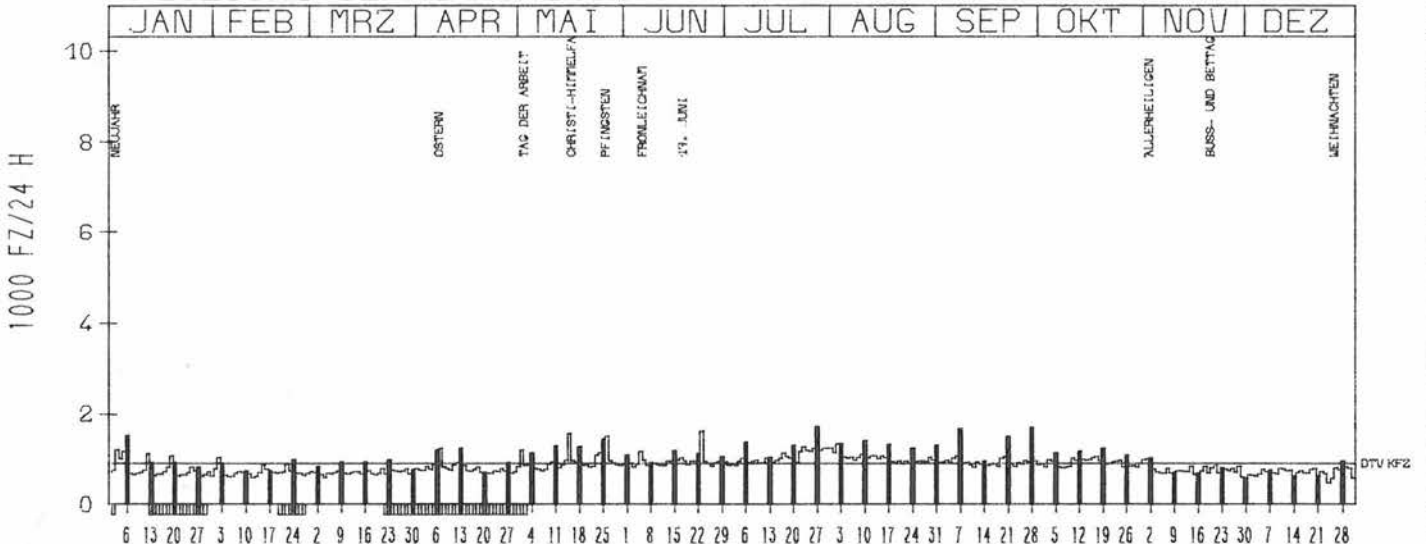
ZST: BRILON 1
NR.: 4517 5 322

LAND: NORDRHEIN-WESTFALEN
STRASSE: B 480
KM: 5.0
NETZKNOTEN:


RICHTUNG SUED

DTV KFZ 889
MAX WERKTAG 1144 SA 24. 5.
MAX FER-WKTAG 1631 MO 23. 6.
MAX SO+FEITAG 1727 SO 27. 7.

TAEGLICHE VERKEHRSMENGE



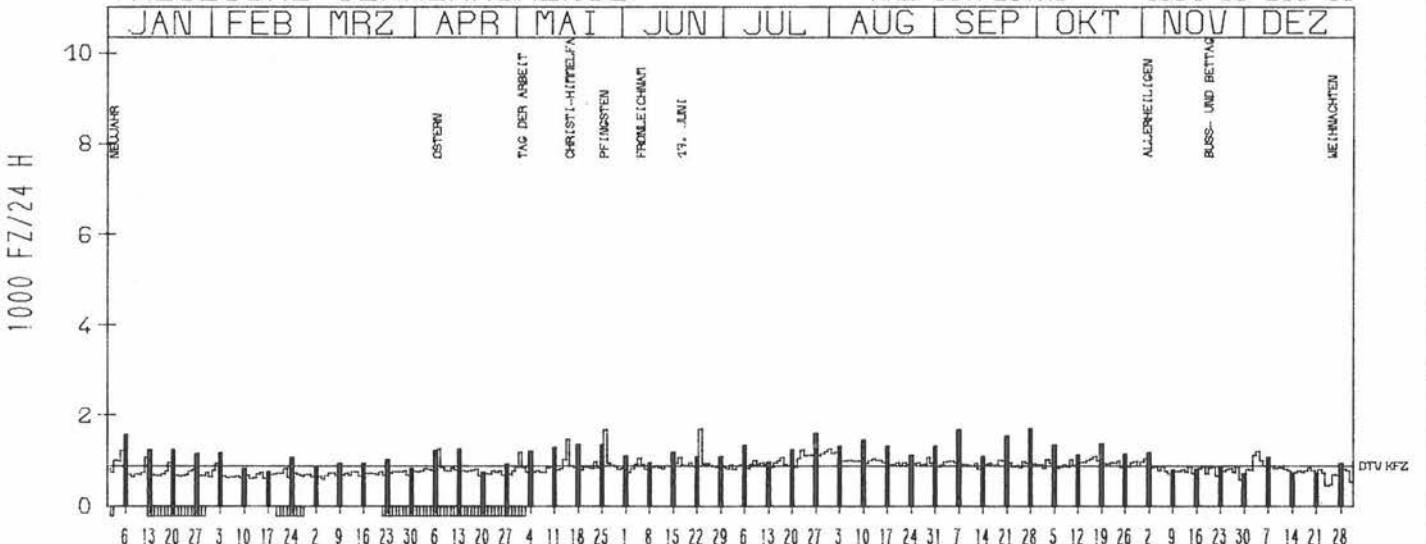
VERKEHRSMENGEN 15-19 UHR




RICHTUNG NORD

DTV KFZ 879
MAX WERKTAG 1186 DO 4. 12.
MAX FER-WKTAG 1688 MO 23. 6.
MAX SO+FEITAG 1681 SO 28. 9.

TAEGLICHE VERKEHRSMENGE



VERKEHRSMENGEN 15-19 UHR



JAHRESGANGLINIEN 1980

304

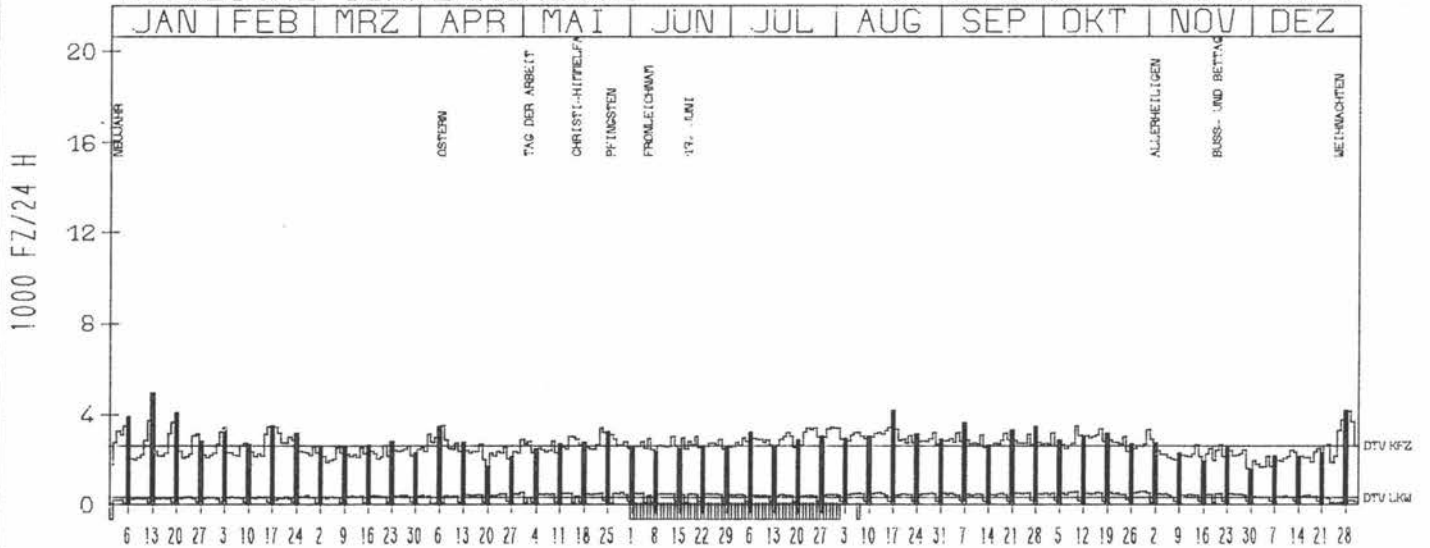
ZST: WINTERBERG
 NR.: 4717 5 325

LAND: NORDRHEIN-WESTFALEN
 STRASSE: B 480
 KM: 21.3
 NETZKNOTEN:

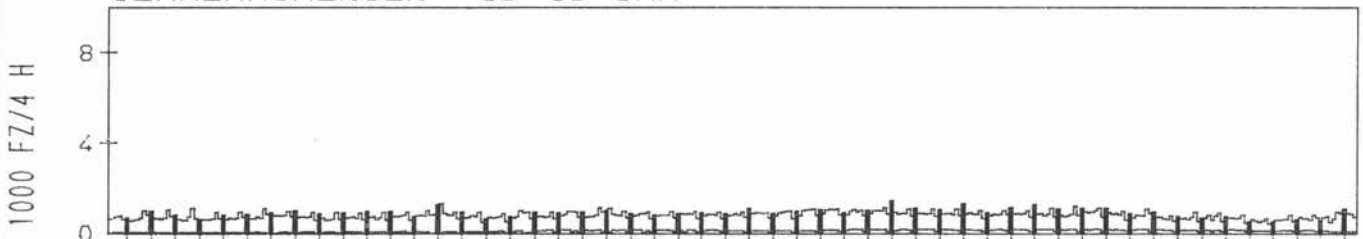
RICHTUNG SUED

DTV KFZ 2632
 DTV LKW 313 = 11.90 %
 MAX WERKTAG 3695 SA 12. 1.
 MAX FER-WKTAG 4109 MO 29. 12.
 MAX SO+FEITAG 4893 SO 13. 1.

TAEGLICHE VERKEHRSMENGE



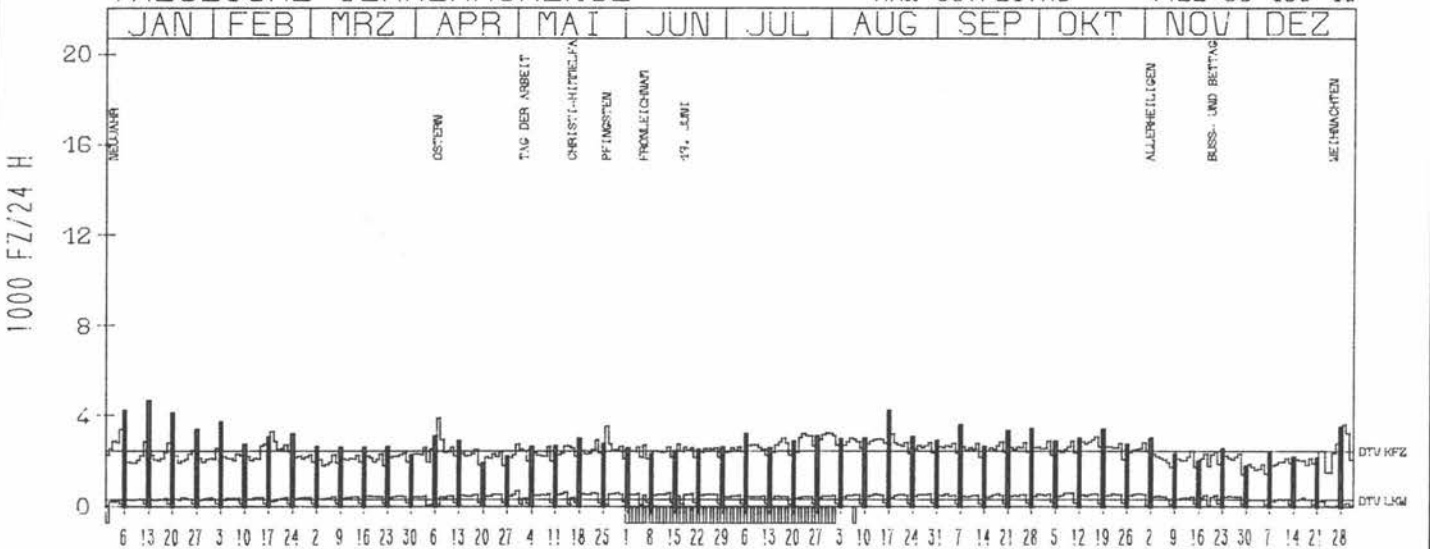
VERKEHRSMENGEN 15-19 UHR



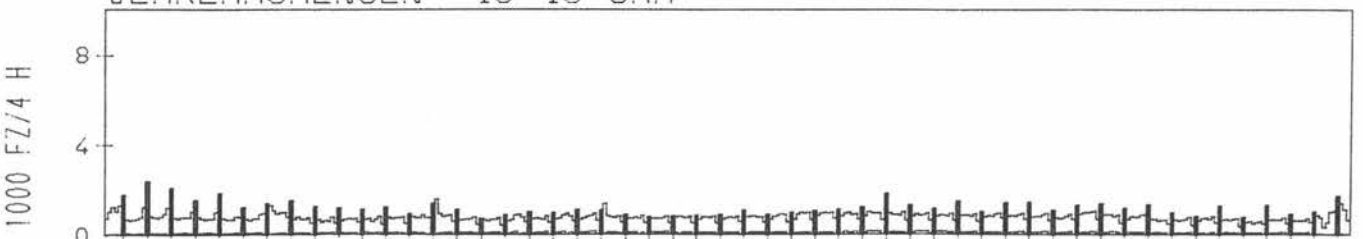
RICHTUNG NORD

DTV KFZ 2527
 DTV LKW 336 = 13.31 %
 MAX WERKTAG 3354 MO 18. 2.
 MAX FER-WKTAG 3668 MO 29. 12.
 MAX SO+FEITAG 4722 SO 13. 1.

TAEGLICHE VERKEHRSMENGE



VERKEHRSMENGEN 15-19 UHR



JAHRESGANGLINIEN 1980

305

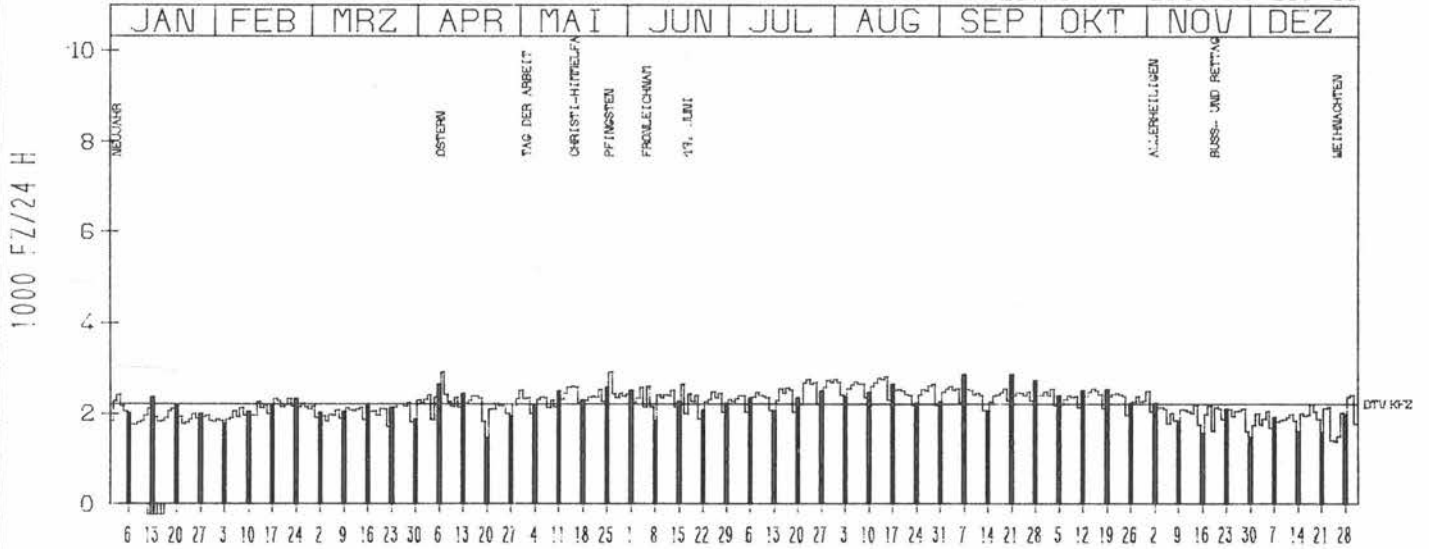
ZST: BAD BERLEBURG
 NR.: 4916 5 301

LAND: NORDRHEIN-WESTFALEN
 STRASSE: B 480
 KM: 13,2
 NETZKNOTEN:


RICHTUNG SUED

DTV KFZ 2217
 MAX WERKTAG 2638 MO 16. 6.
 MAX FER-WKTAG 2802 FR 15. 8.
 MAX SO+FEITAG 2914 MO 26. 5.

TAEGLICHE VERKEHRSMENGE



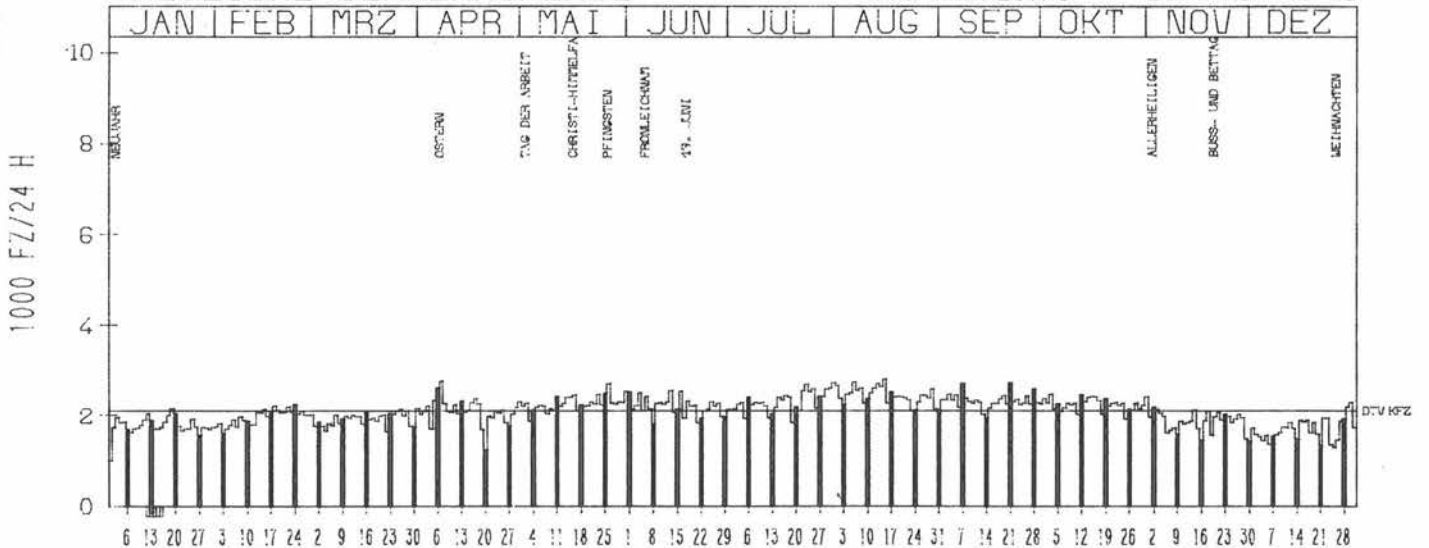
VERKEHRSMENGEN 15-19 UHR



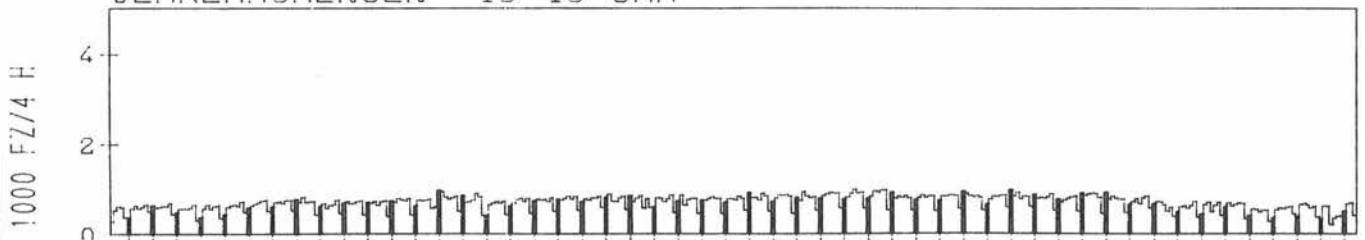
RICHTUNG NORD

DTV KFZ 2079
 MAX WERKTAG 2549 FR 13. 6.
 MAX FER-WKTAG 2789 FR 15. 8.
 MAX SO+FEITAG 2747 MO 7. 4.

TAEGLICHE VERKEHRSMENGE



VERKEHRSMENGEN 15-19 UHR



JAHRESGANGLINIEN 1980

306

ZST: GLEIDÖRF 2

LAND: NORDRHEIN-WESTFALEN

NR.: 4815 5 311

STRASSE: B 511

KM:

29,1

NETZKNOTEN:

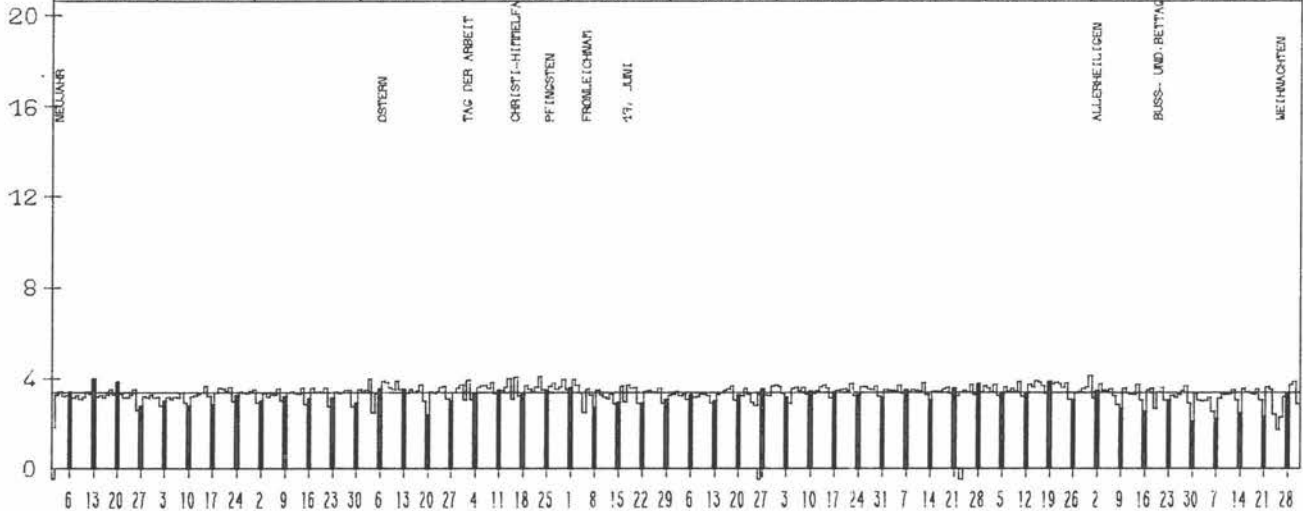
RICHTUNG NÖRD

DTV KFZ 3338
 MAX WERKTAG 4115 FR 31,10
 MAX FER-WKTAG 3979 DO 3,4
 MAX SO+FEITAG 3979 SO 13,1

TÄGLICHE VERKEHRSMENGE

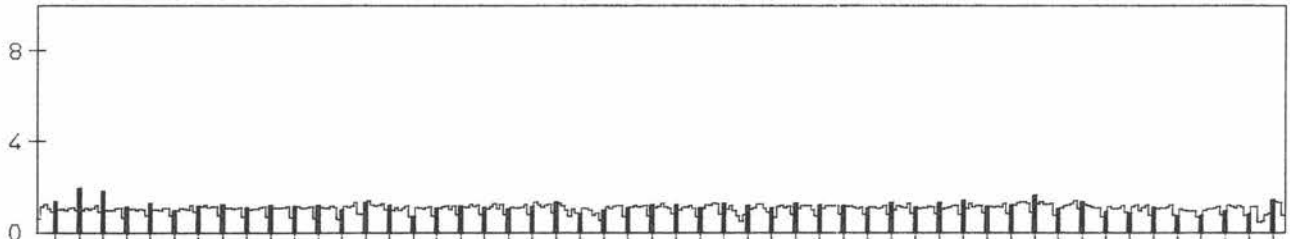
JAN | FEB | MRZ | APR | MAI | JUN | JUL | AUG | SEP | OKT | NOV | DEZ

1000 FZ/24 H



VERKEHRSMENGEN 15-19 UHR

1000 FZ/4 H



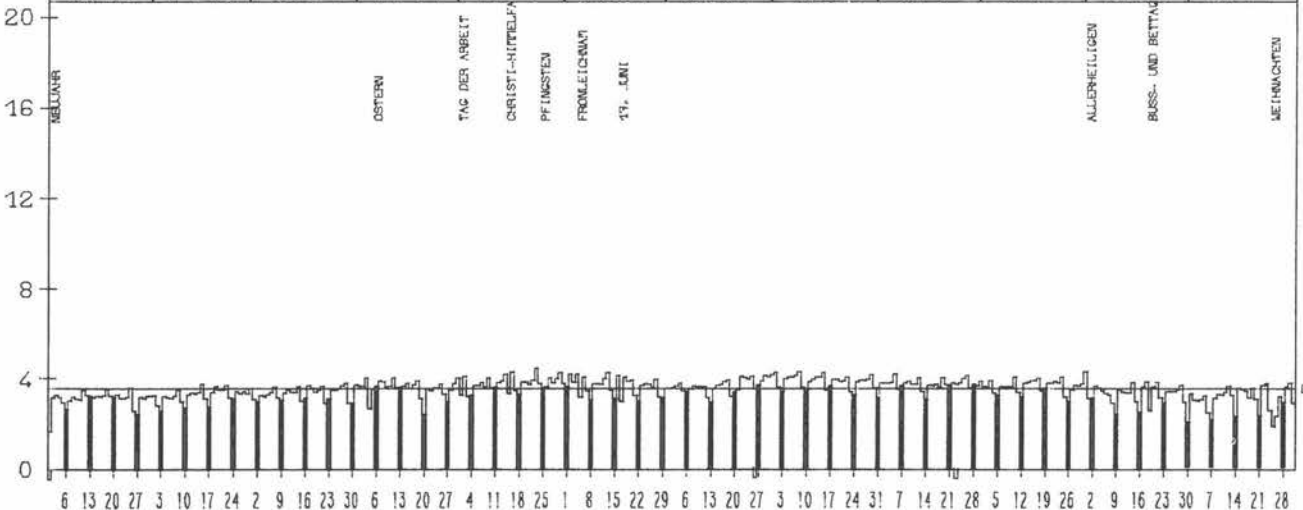
RICHTUNG SÜED

DTV KFZ 3467
 MAX WERKTAG 4427 FR 23,5
 MAX FER-WKTAG 4247 FR 8,8
 MAX SO+FEITAG 3841 MO 7,4

TÄGLICHE VERKEHRSMENGE

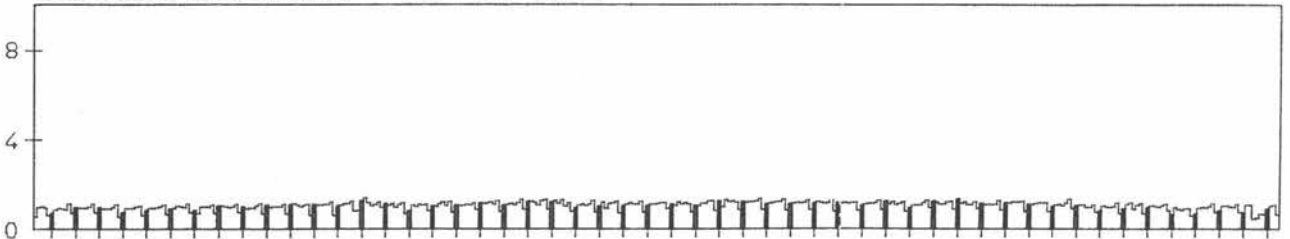
JAN | FEB | MRZ | APR | MAI | JUN | JUL | AUG | SEP | OKT | NOV | DEZ

1000 FZ/24 H



VERKEHRSMENGEN 15-19 UHR

1000 FZ/4 H



JAHRESGANGLINIEN 1980

307

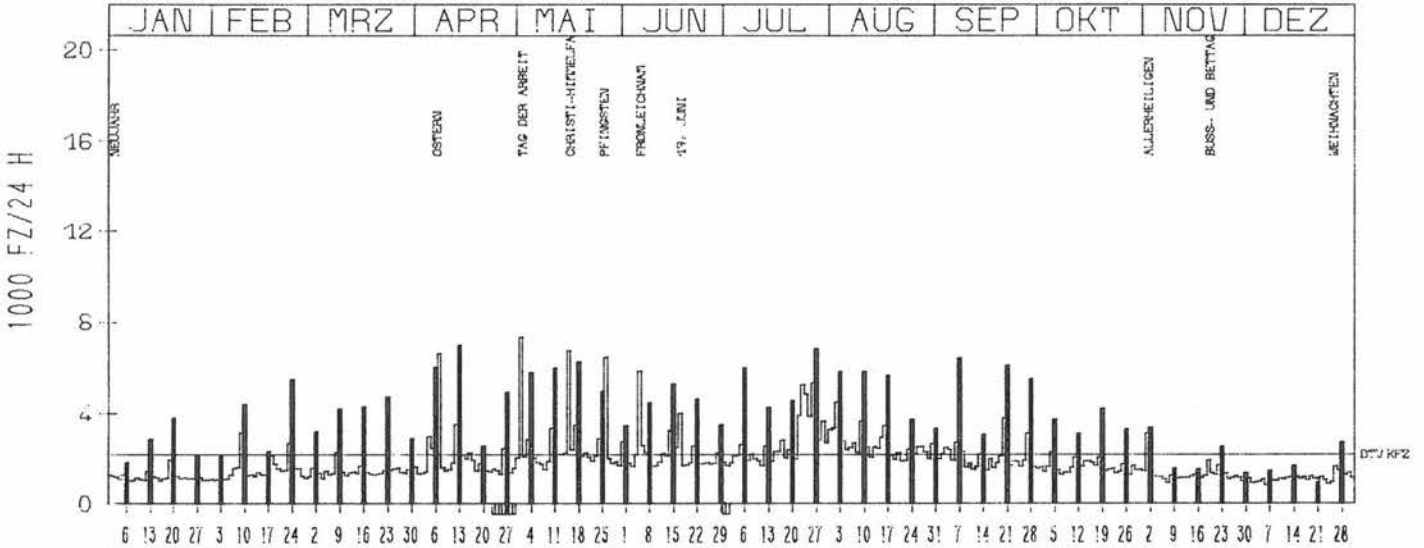
ZST: DELECKE 1
 NR.: 4514 5 333

LAND: NORDRHEIN-WESTFALEN
 STRASSE: B 516
 KM: 45,6
 NETZKNOTEN:

RICHTUNG WEST

DTV KFZ 2175
 MAX WERKTAG 3781 SA 20ⁿ 9ⁿ
 MAX FER-WKTAG 5302 SA 26ⁿ 7ⁿ
 MAX SO+FEITAG 7338 DO 1ⁿ 5ⁿ

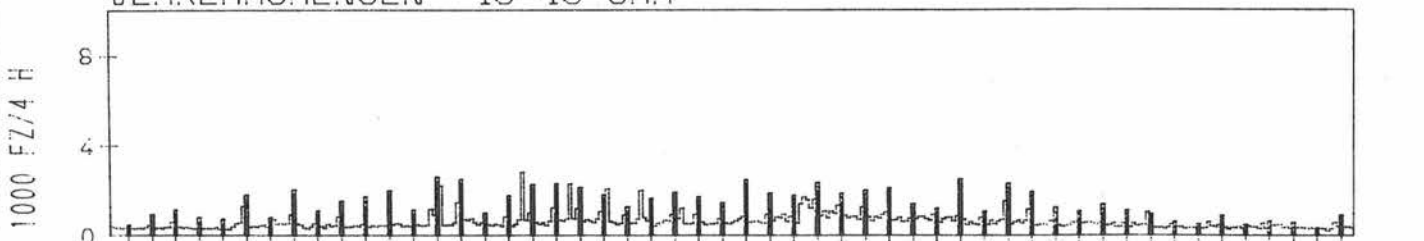
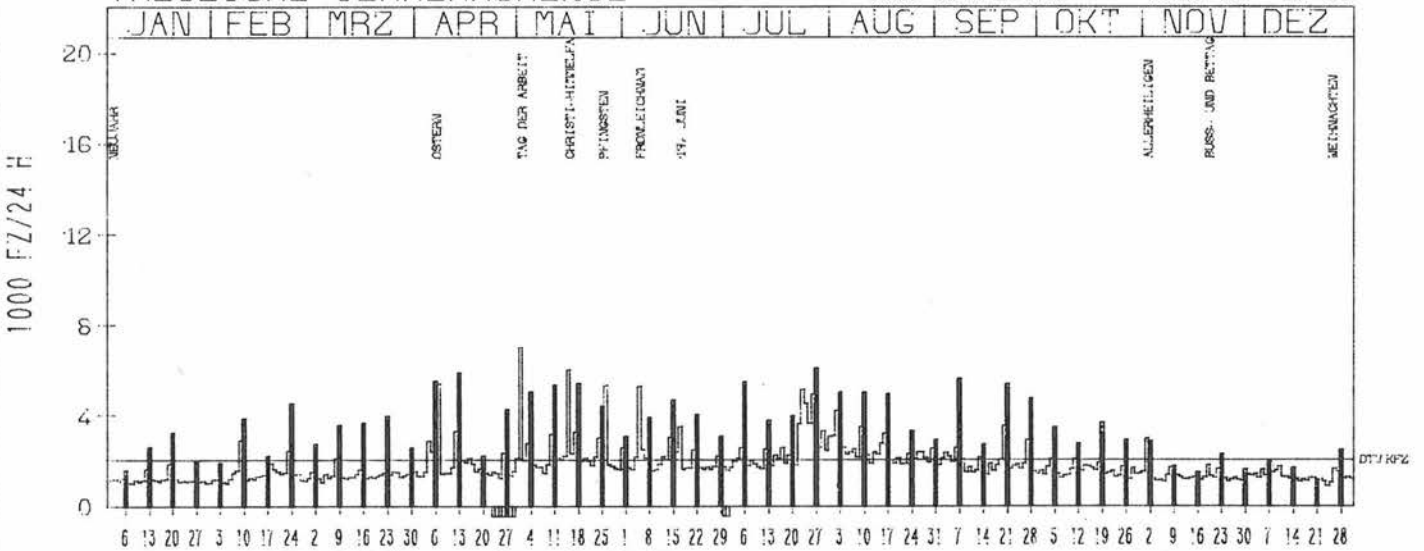
TÄGLICHE VERKEHRSMENGE



RICHTUNG OST

DTV KFZ 2061
 MAX WERKTAG 3548 SA 20ⁿ 9ⁿ
 MAX FER-WKTAG 5159 MI 23ⁿ 7ⁿ
 MAX SO+FEITAG 7010 DO 1ⁿ 5ⁿ

TÄGLICHE VERKEHRSMENGE



JAHRESGANGLINIEN 1980

308

ZST: BRILON 2

LAND: NORDRHEIN-WESTFALEN

STRASSE: B 5-16

KM: 8,2

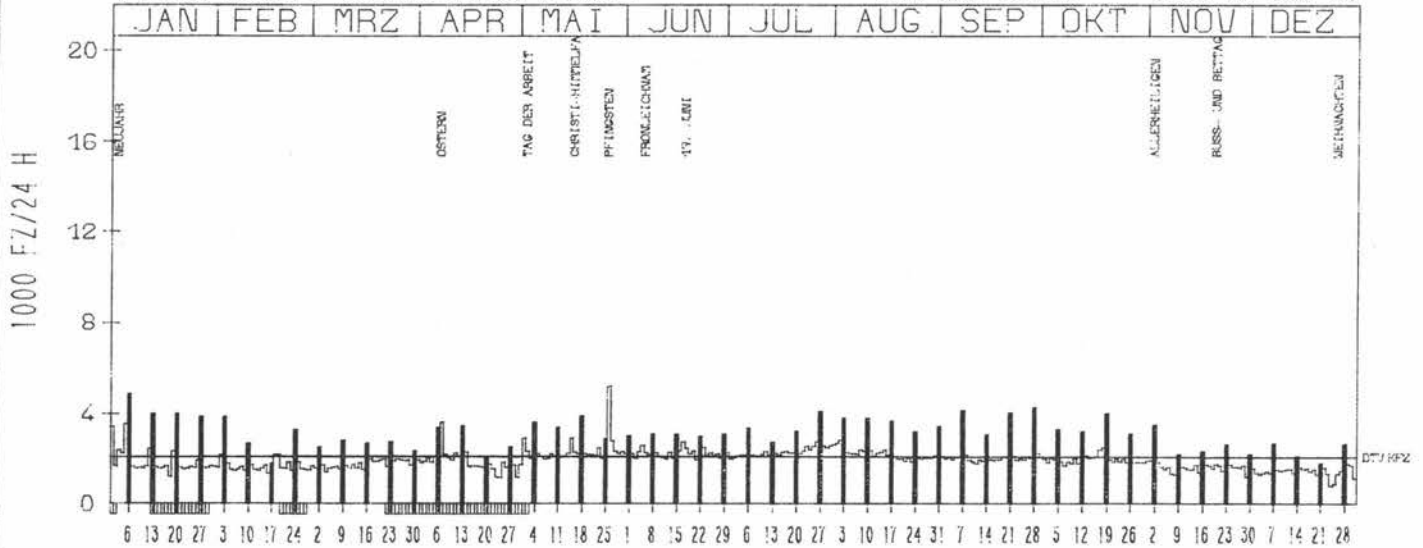
NR.: 4517 5 323

NETZKNOTEN:

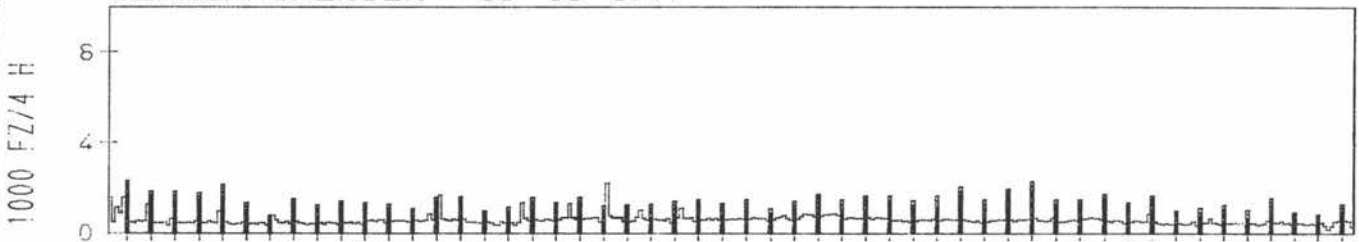
RICHTUNG SUED

DTV KFZ 2107
 MAX WERKTAG 2795 DI 27. 5.
 MAX FER-WKTAG 3555 SA 5. 1.
 MAX SO+FEITAG 5185 MO 26. 5.

TAEGLICHE VERKEHRSMENGE



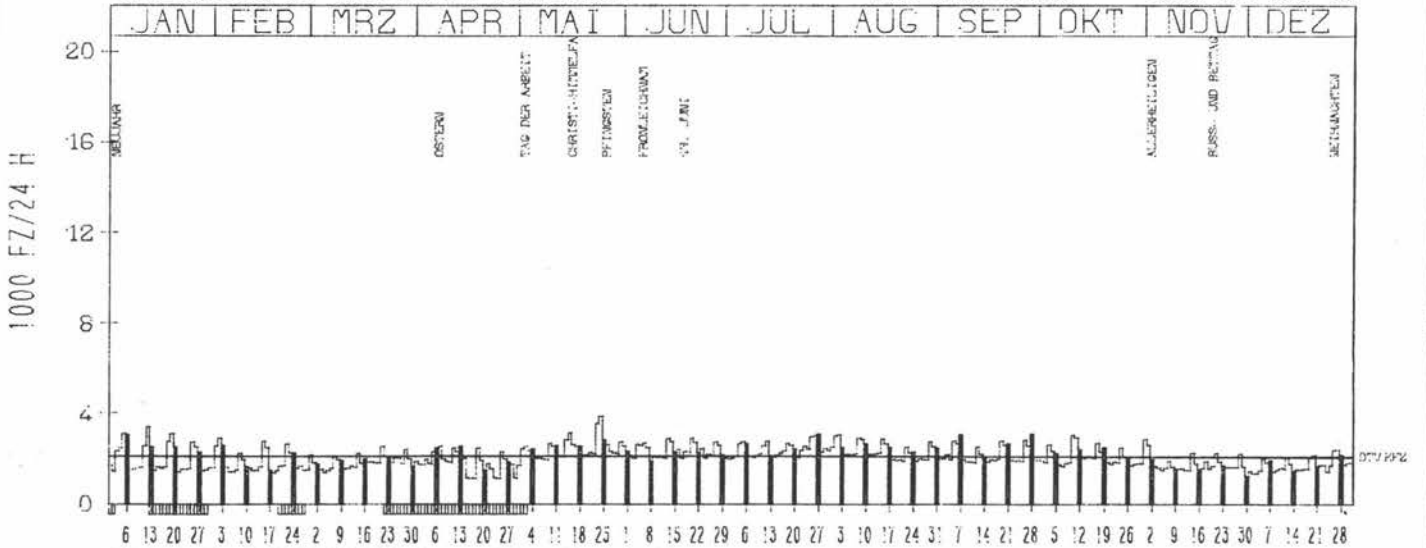
VERKEHRSMENGEN 15-19 UHR



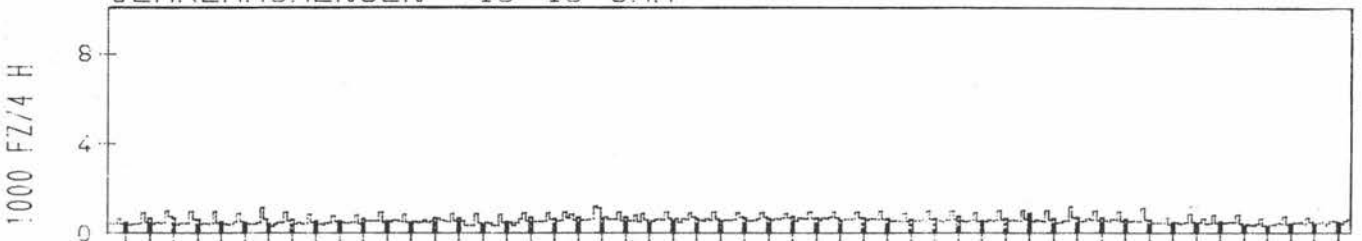
RICHTUNG NORD

DTV KFZ 2081
 MAX WERKTAG 3894 SA 24. 5.
 MAX FER-WKTAG 3129 SA 5. 1.
 MAX SO+FEITAG 3134 DO 15. 5.

TAEGLICHE VERKEHRSMENGE



VERKEHRSMENGEN 15-19 UHR



JAHRESGANGLINIEN 1980

309

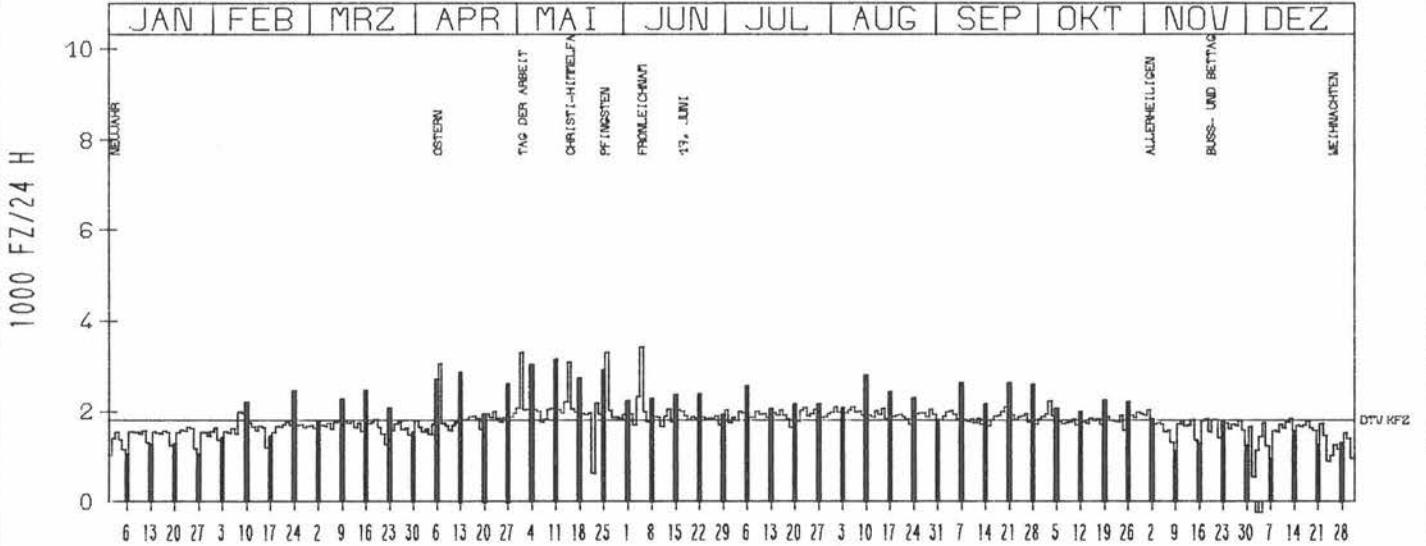
ZST: WAHNHAUSEN
 NR.: 4623 6 513 (0513)

LAND: HESSEN
 STRASSE: B 3
 KM: 10,5
 NETZKNOTEN: 4623 330
 4623 335

RICHTUNG NÖRD

DTV KFZ 1826
 MAX WERKTAG 2344 MI 4. 6.
 MAX FER-WKTAG 2112 FR 1. 8.
 MAX SO+FEITAG 3423 DO 5. 6.

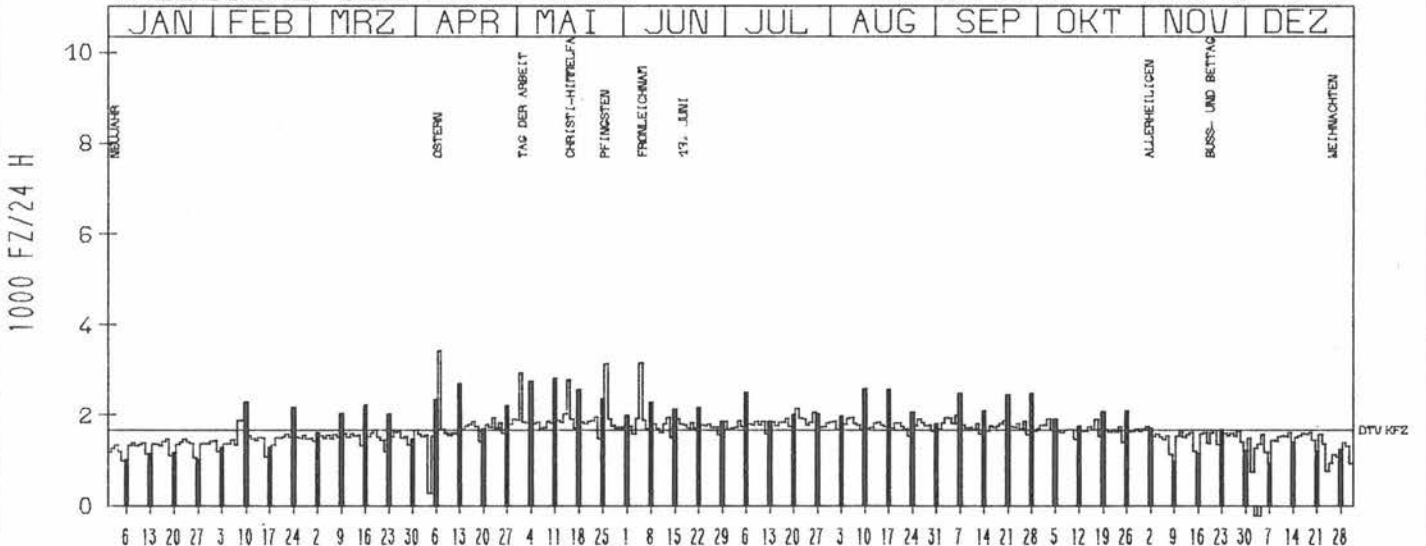
TAEGLICHE VERKEHRSMENGE



RICHTUNG SÜED

DTV KFZ 1668
 MAX WERKTAG 2033 MI 14. 5.
 MAX FER-WKTAG 2132 MO 21. 7.
 MAX SO+FEITAG 3415 MO 7. 4.

TAEGLICHE VERKEHRSMENGE



JAHRESGANGLINIEN 1980

310

ZST: GISSELBERG

LAND: HESSEN
 STRASSE: B 3
 KM: 94,6
 NETZKNOTEN: 5218 040
 5218 027

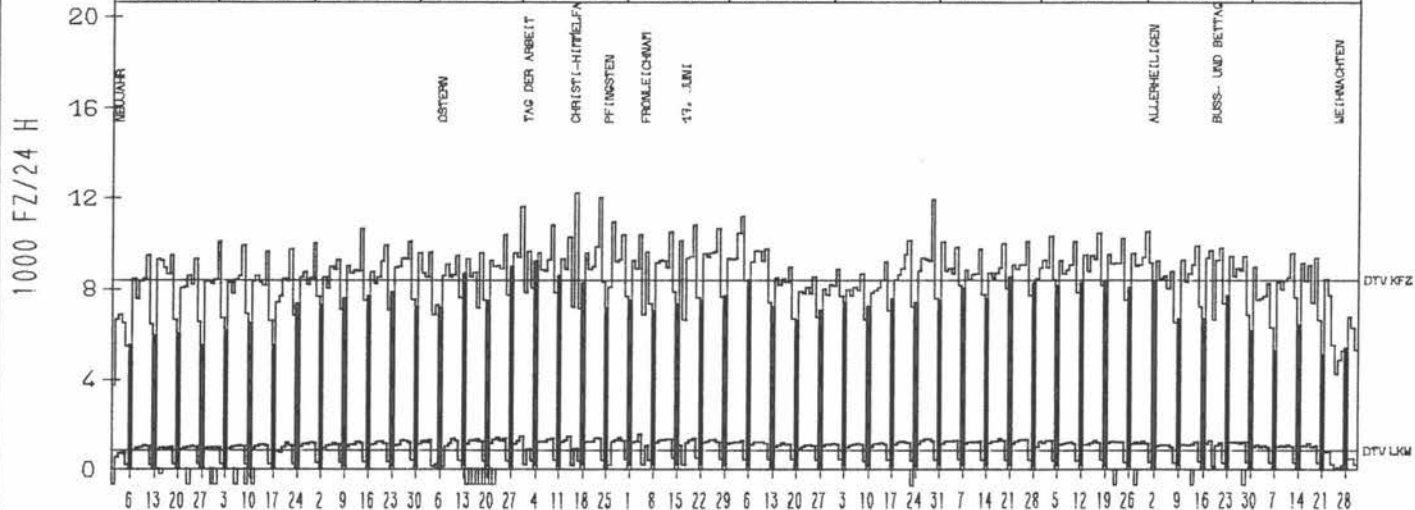
NR.: 5218 6 604 (0604)

RICHTUNG NÖRD

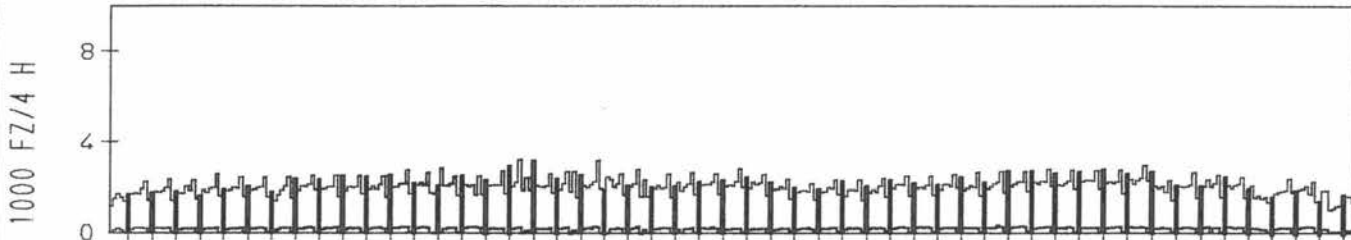
DTV KFZ 8396
 DTV LKW 842 = 10,03 %
 MAX WERKTAG 12230 FR 16,5
 MAX FER-WKTAG 11960 FR 29,8
 MAX SO+FEITAG 9181 SO 4,5

TAEGLICHE VERKEHRSMENGE

JAN | FEB | MRZ | APR | MAI | JUN | JUL | AUG | SEP | OKT | NOV | DEZ



VERKEHRSMENGEN 15-19 UHR

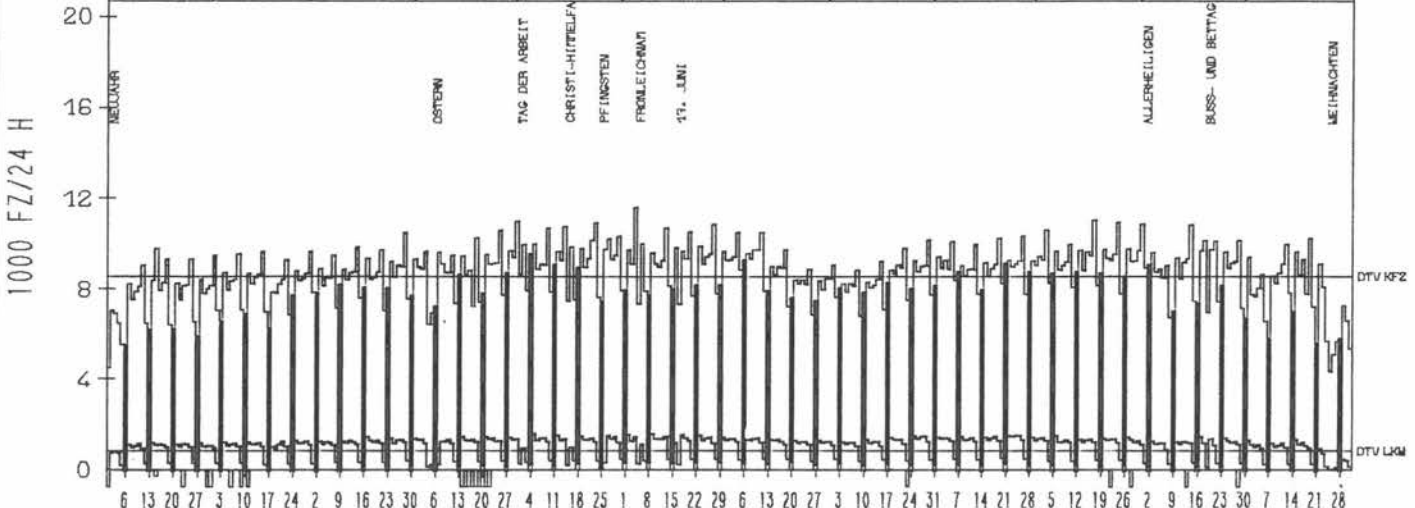


RICHTUNG SÜED

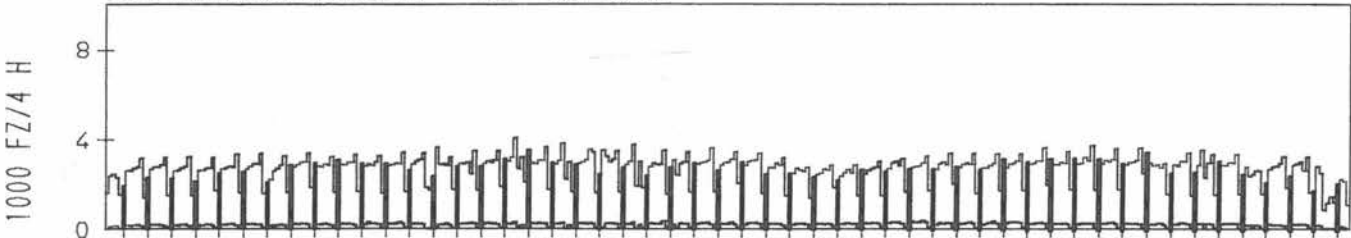
DTV KFZ 8641
 DTV LKW 924 = 10,69 %
 MAX WERKTAG 11597 MI 4,6
 MAX FER-WKTAG 10872 FR 27,6
 MAX SO+FEITAG 9766 MO 26,5

TAEGLICHE VERKEHRSMENGE

JAN | FEB | MRZ | APR | MAI | JUN | JUL | AUG | SEP | OKT | NOV | DEZ



VERKEHRSMENGEN 15-19 UHR



JAHRESGANGLINIEN 1980

311

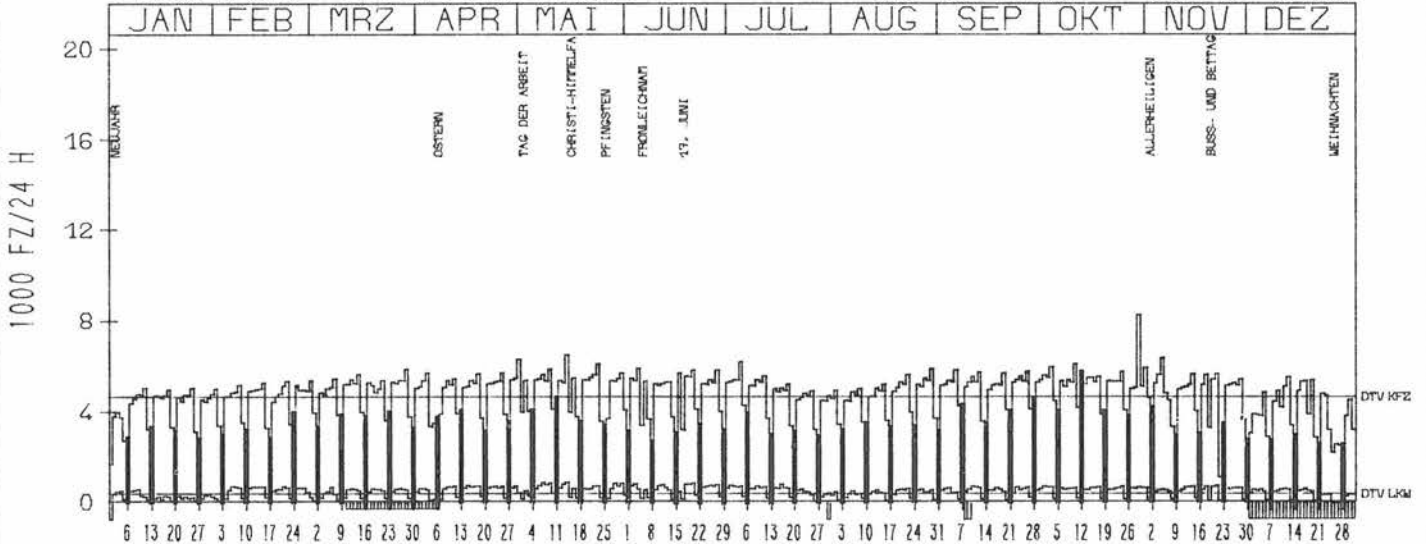
ZST: HELSA
 NR.: 4723 6 651 (0651)

LAND: HESSEN
 STRASSE: B 7
 KM:
 NETZKNOTEN: 4724 024
 4723 009

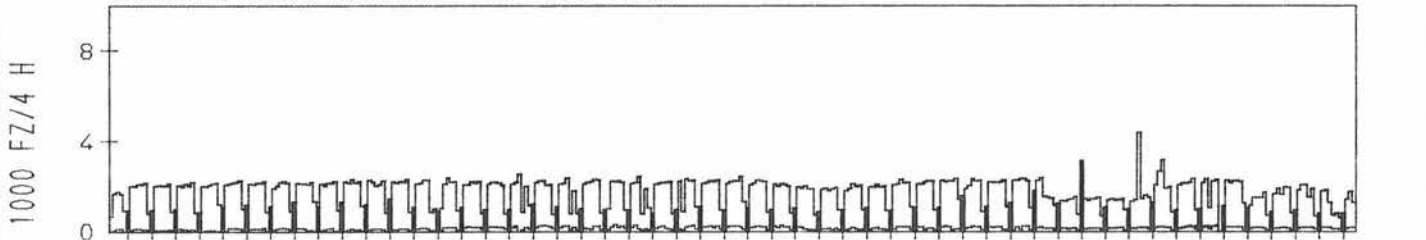
RICHTUNG OST

DTV KFZ 4716
 DTV LKW 428 = 9.08 %
 MAX WERKTAG 8302 MI 29.10.
 MAX FER-WKTAG 6313 FR 4.7.
 MAX SO+FEITAG 5871 SO 12.10.

TAEGLICHE VERKEHRSMENGE



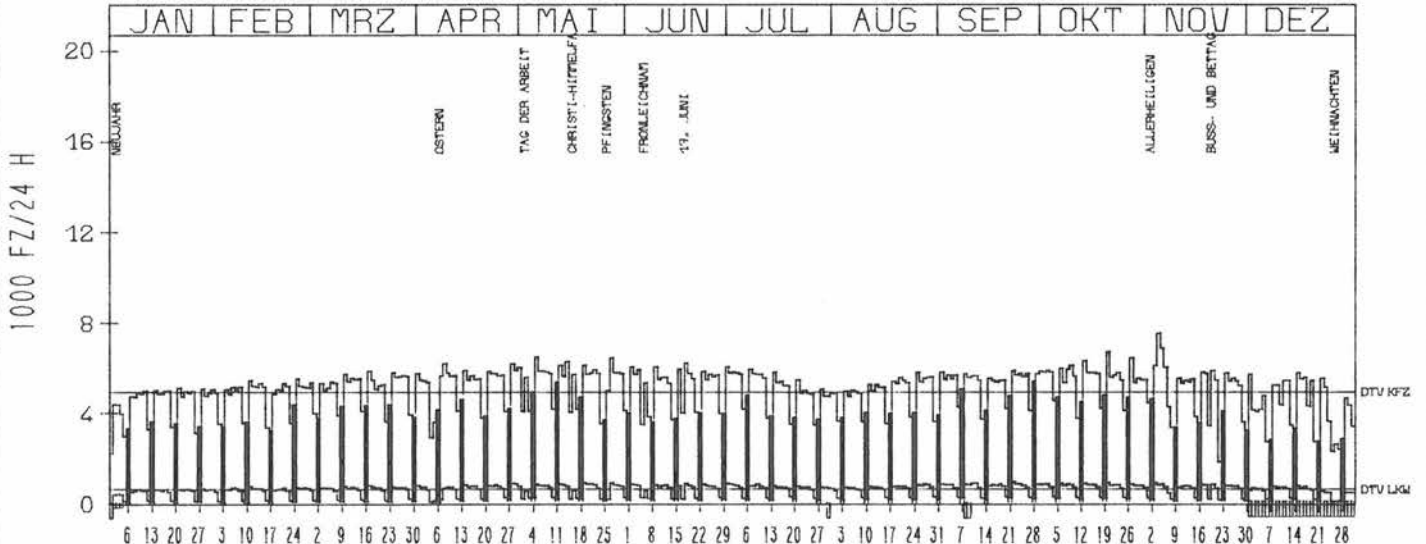
VERKEHRSMENGEN 15-19 UHR



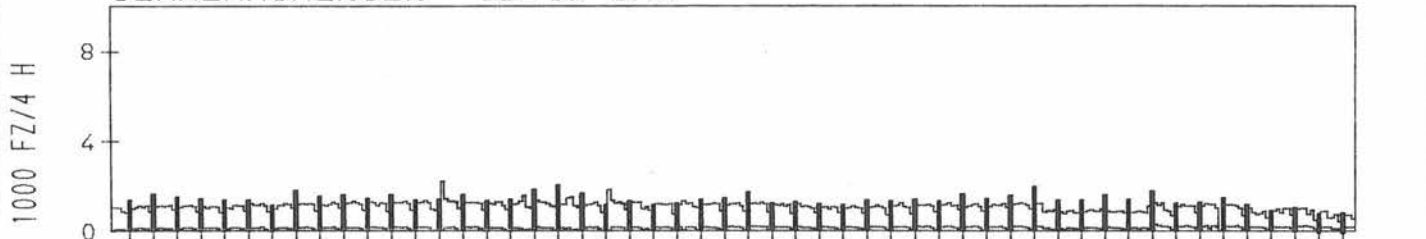
RICHTUNG WEST

DTV KFZ 4830
 DTV LKW 514 = 10.65 %
 MAX WERKTAG 7430 DI 4.11.
 MAX FER-WKTAG 6328 DI 27.5.
 MAX SO+FEITAG 5555 MO 7.4.

TAEGLICHE VERKEHRSMENGE



VERKEHRSMENGEN 15-19 UHR



JAHRESGANGLINIEN 1980

312

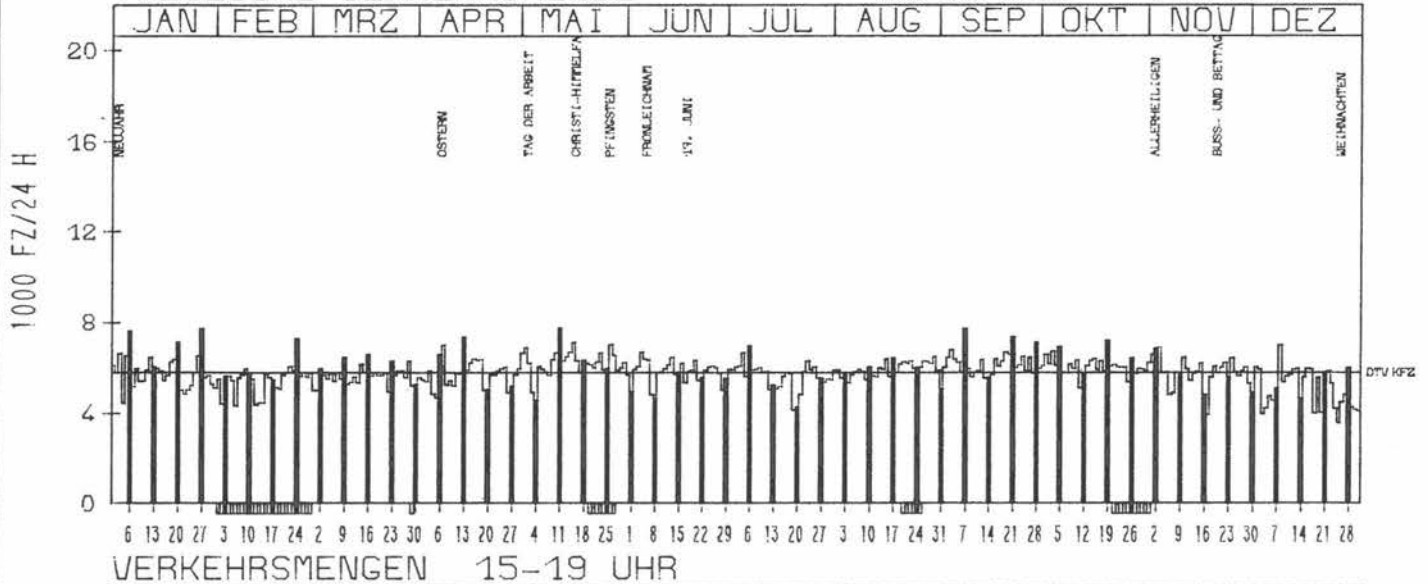
ZST: KÖNIGSTEIN
 NR.: 5816 6 601 (0601)

LAND: HESSEN
 STRASSE: B 8
 KM: 14,0
 NETZKNOTEN: 5716 028
 5816 037

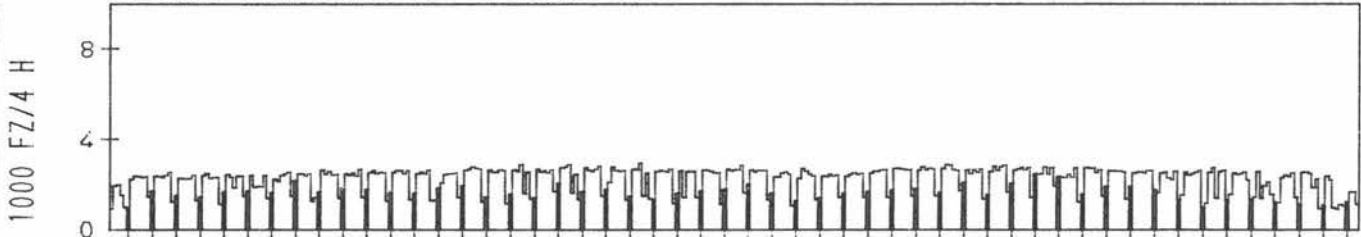
RICHTUNG NÖRD

DTV KFZ 5784
 MAX WERKTAG 6990 MO 8. 12.0
 MAX FER-WKTAG 6771 MI 3. 9.0
 MAX SO+FEITAG 7737 SO 11. 5.0

TÄGLICHE VERKEHRSMENGE



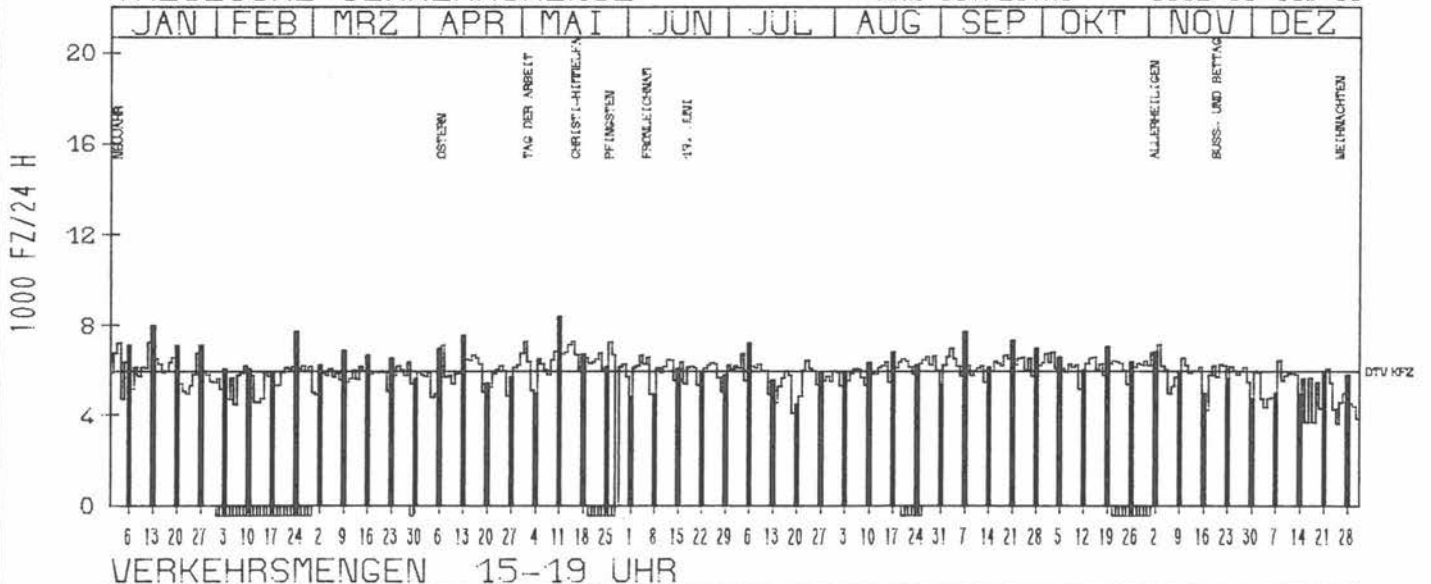
VERKEHRSMENGEN 15-19 UHR



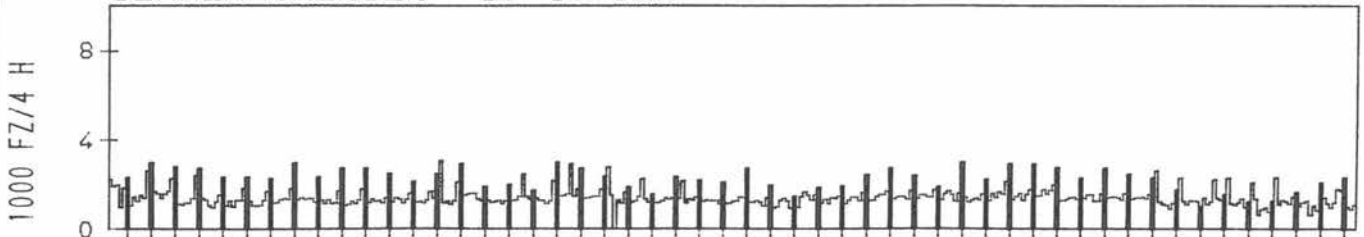
RICHTUNG SÜED

DTV KFZ 5938
 MAX WERKTAG 7260 SA 12. 1.0
 MAX FER-WKTAG 7231 DO 3. 1.0
 MAX SO+FEITAG 8392 SO 11. 5.0

TÄGLICHE VERKEHRSMENGE



VERKEHRSMENGEN 15-19 UHR



JAHRESGANGLINIEN 1980

313

ZST: HANAU-LAMBÖY

LAND: HESSEN

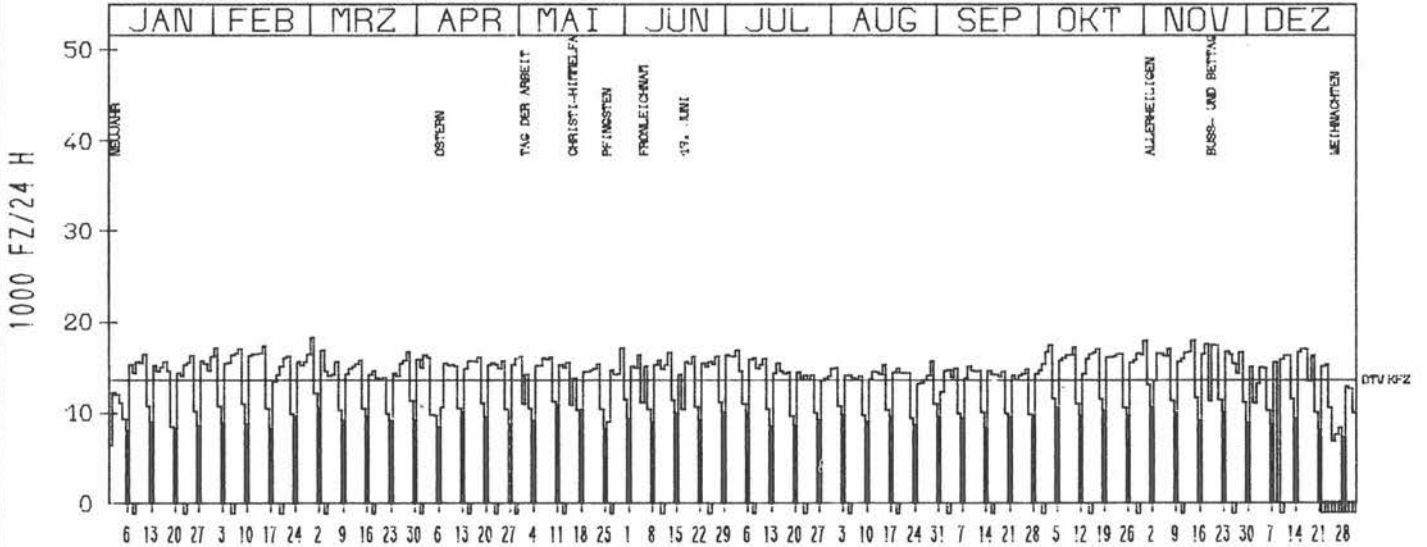
NR.: 5819 4 864

STRASSE: B 8
 KM: 22,6
 NETZKNOTEN: 5819 064
 5819 024

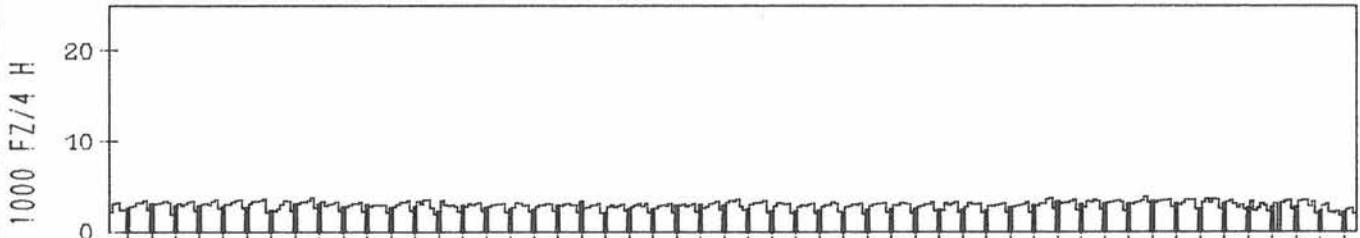
RICHTUNG NÖRD

DTV KFZ 13513
 MAX WERKTAG 18290 FR 29. 2_n
 MAX FER-WKTAG 16864 DO 3. 7_n
 MAX SO+FEITAG 11288 MI 19. 11_n

TÄGLICHE VERKEHRSMENGE



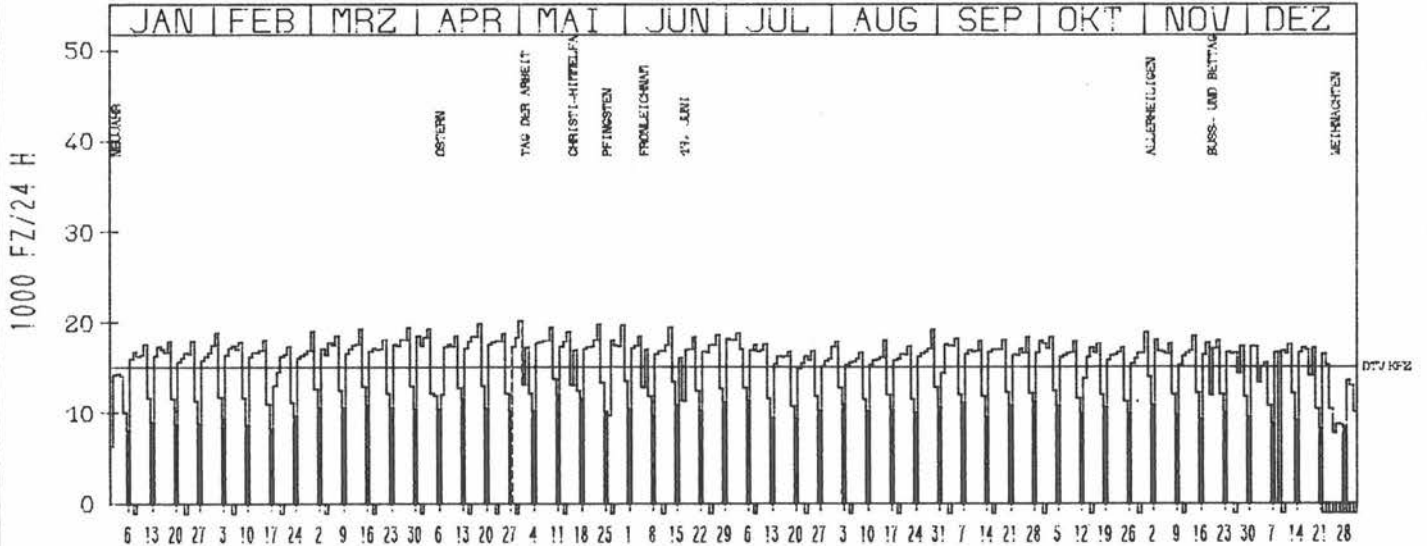
VERKEHRSMENGEN 15-19 UHR



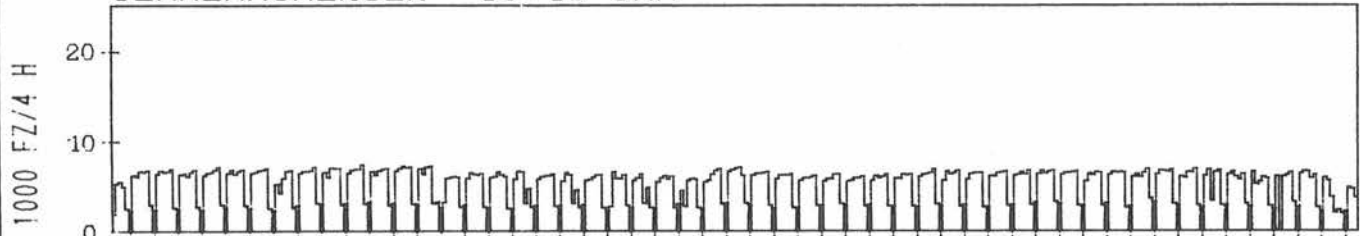
RICHTUNG SÜED

DTV KFZ 15034
 MAX WERKTAG 20197 MI 30. 4_n
 MAX FER-WKTAG 19853 FR 18. 4_n
 MAX SO+FEITAG 13155 DO 1. 5_n

TÄGLICHE VERKEHRSMENGE



VERKEHRSMENGEN 15-19 UHR



JAHRESGANGLINIEN 1980

314


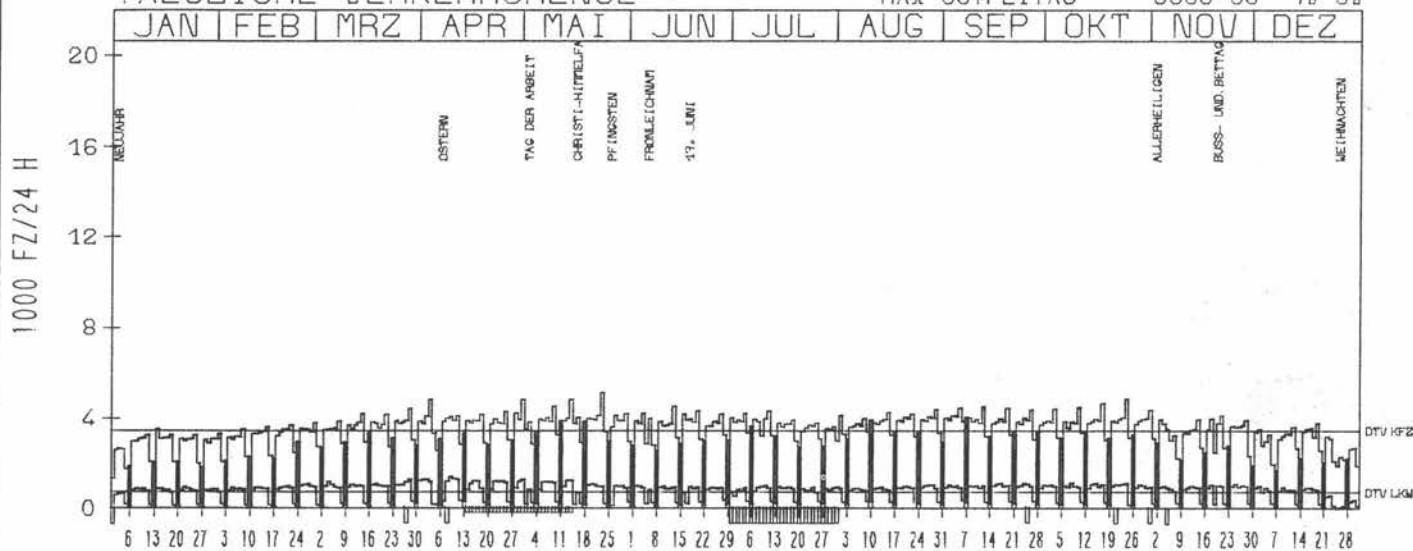
ZST: HÖHENEICHE
 NR.: 4825 6 105 (0105)

LAND: HESSEN
 STRASSE: B 27
 KM:
 NETZKNOTEN: 4825 031
 4825 047

RICHTUNG NÖRD

TÄGLICHE VERKEHRSMENGE

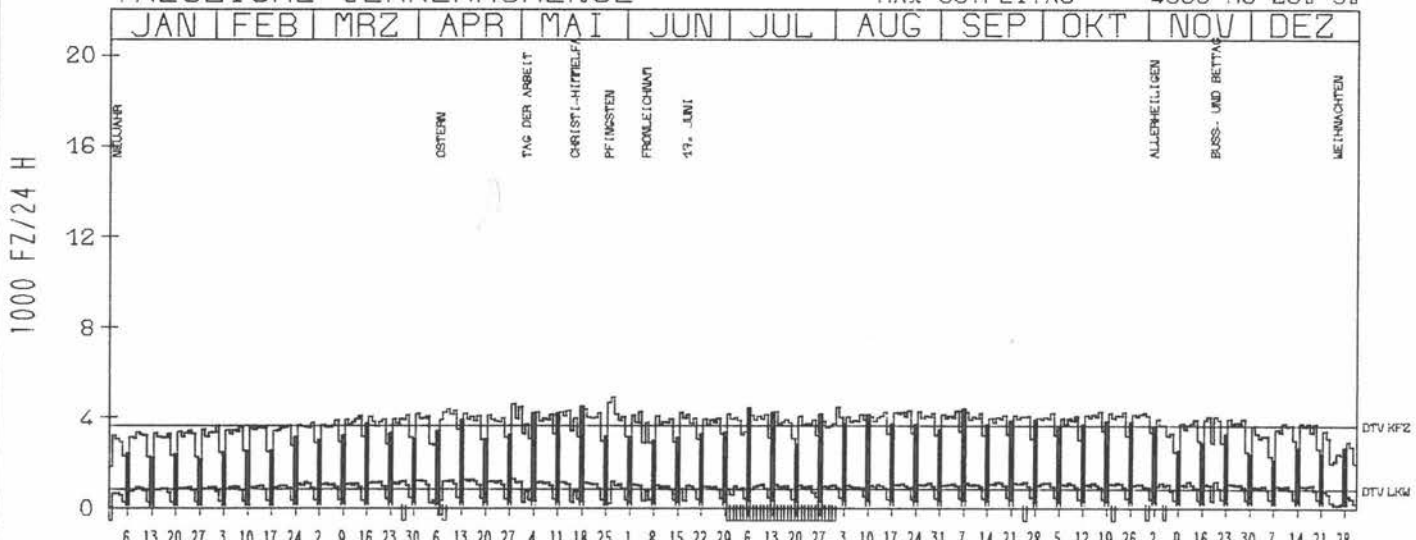
DTV KFZ 3421
 DTV LKW 693 = 20,25 %
 MAX WERKTAG 5082 FR 23,5 %
 MAX FER-WKTAG 4771 DO 3,4 %
 MAX SO+FEITAG 3996 SO 7,9 %



RICHTUNG SÜED

TÄGLICHE VERKEHRSMENGE

DTV KFZ 3467
 DTV LKW 656 = 18,91 %
 MAX WERKTAG 4470 MO 28,4 %
 MAX FER-WKTAG 4786 DI 27,5 %
 MAX SO+FEITAG 4538 MO 26,5 %



JAHRESGANGLINIEN 1980

315

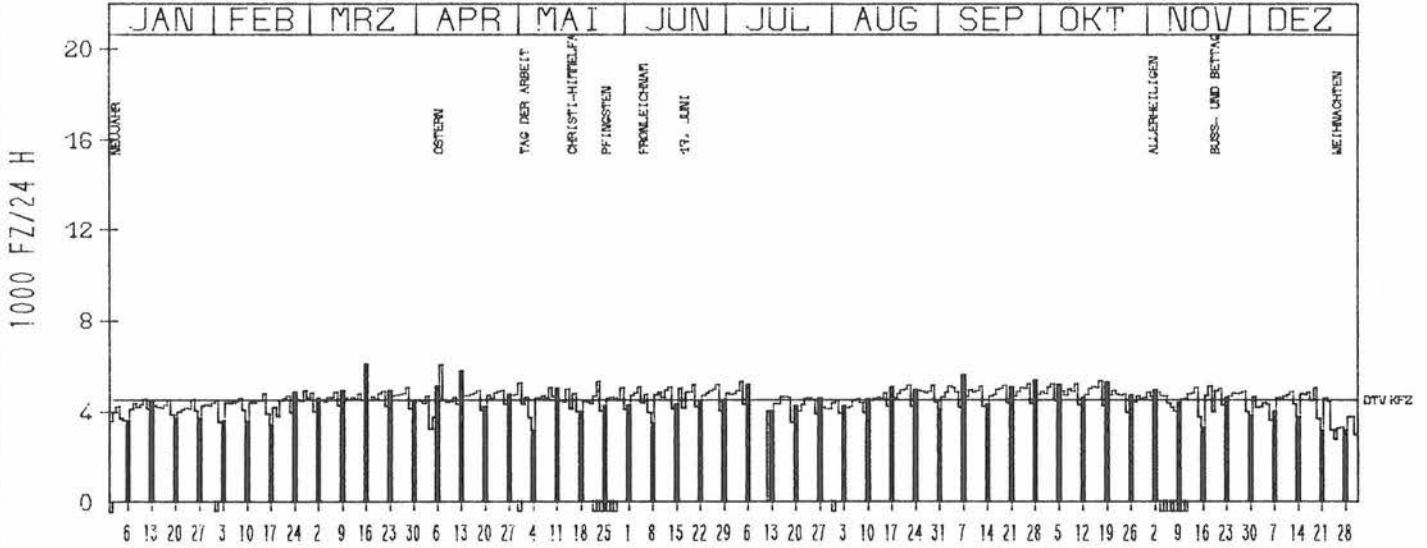
ZST: REINHEIM
 NR.: 6118 6 402 (0402)

LAND: HESSEN
 STRASSE: B 38
 KM: 16,9
 NETZKNOTEN: 6118 010
 6118 001

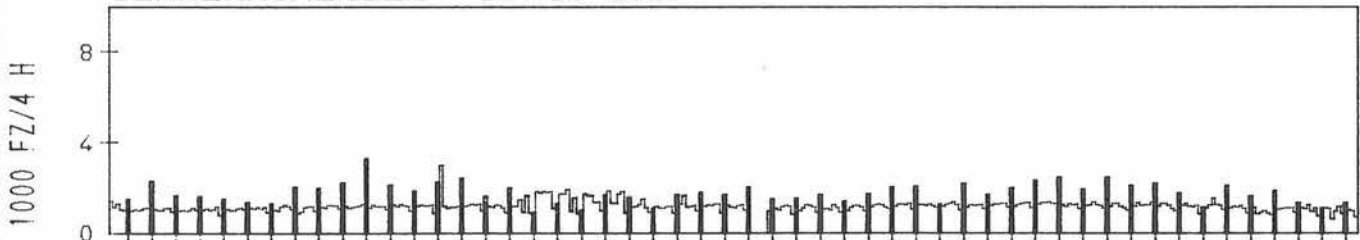
RICHTUNG SUED

DTV KFZ 4478
 MAX WERKTAG 5325 FR 17. 10.0
 MAX FER-WKTAG 5284 FR 4. 7.0
 MAX SO+FEITAG 6042 SO 16. 3.0

TAEGLICHE VERKEHRSMENGE



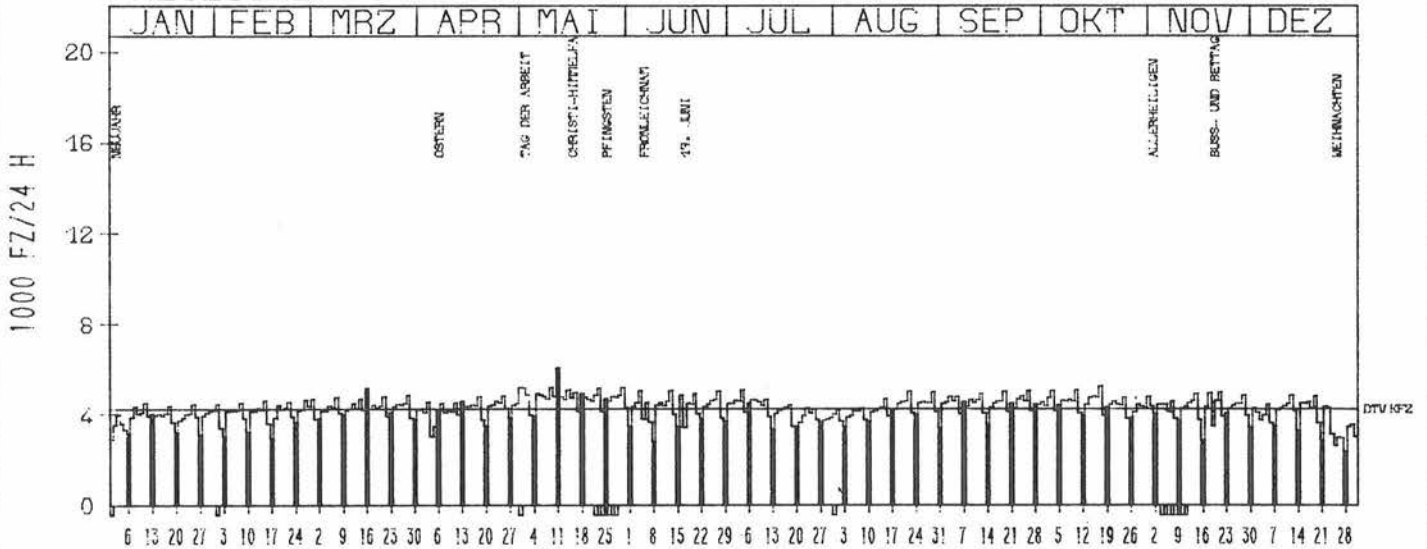
VERKEHRSMENGEN 15-19 UHR



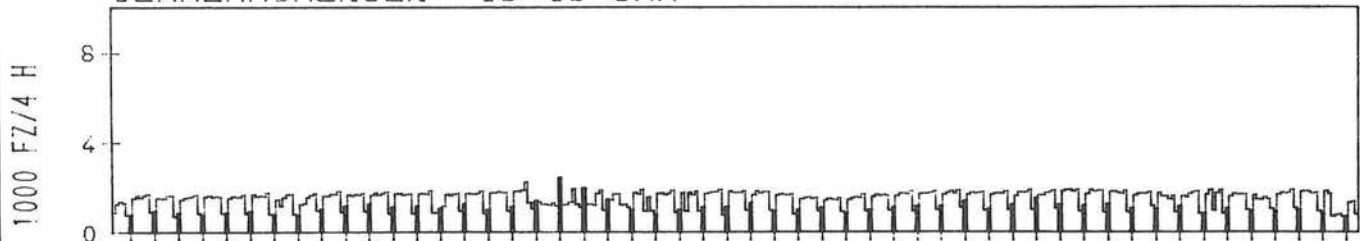
RICHTUNG NORD

DTV KFZ 4243
 MAX WERKTAG 5245 FR 17. 10.0
 MAX FER-WKTAG 5092 FR 4. 7.0
 MAX SO+FEITAG 6051 SO 11. 5.0

TAEGLICHE VERKEHRSMENGE



VERKEHRSMENGEN 15-19 UHR



JAHRESGANGLINIEN 1980

316

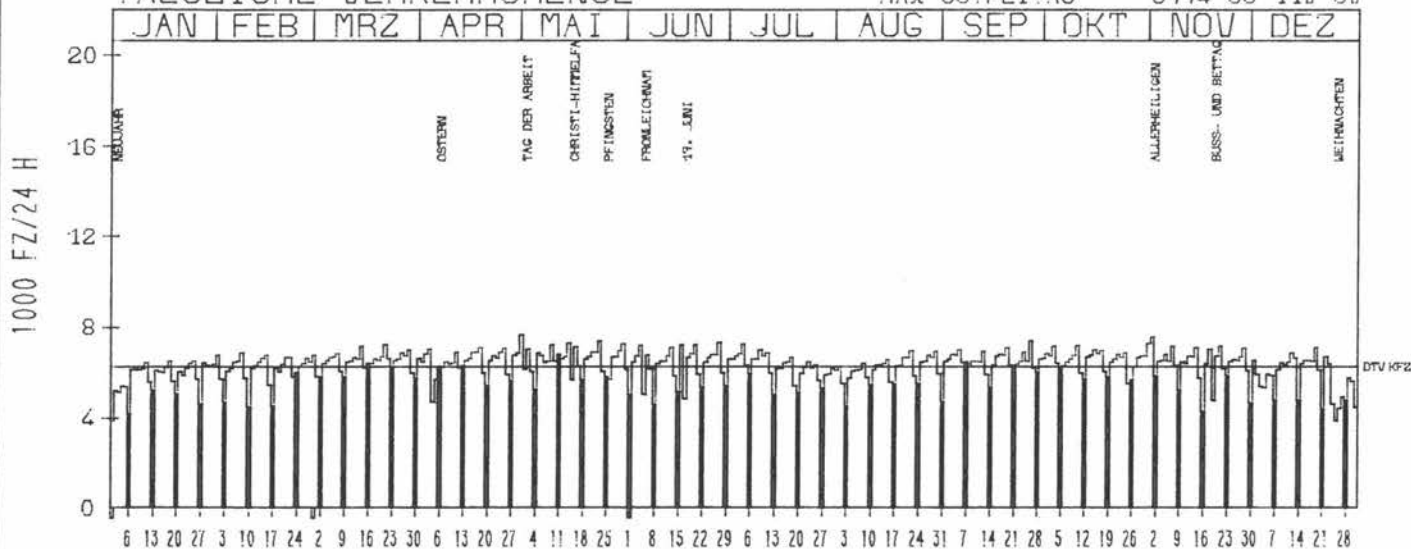
ZST: MÖERLENBACH-REISEN
 NR.: 6418 6 407 (0407)

LAND: HESSEN
 STRASSE: B 38
 KM:
 NETZKNOTEN: 6418 226
 6418 220

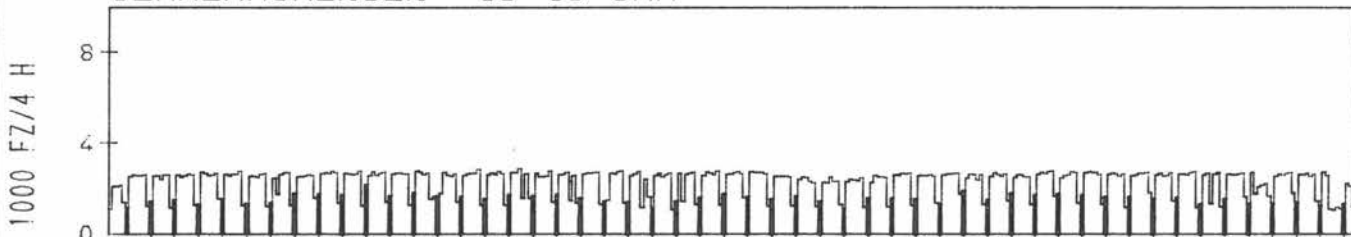
RICHTUNG SÜED

DTV KFZ 6245
 MAX WERKTAG 7660 MI 30ⁿ 4ⁿ
 MAX FER-WKTAG 7318 FR 27ⁿ 6ⁿ
 MAX SO+FEITAG 6774 SO 11ⁿ 5ⁿ

TAEGLICHE VERKEHRSMENGE



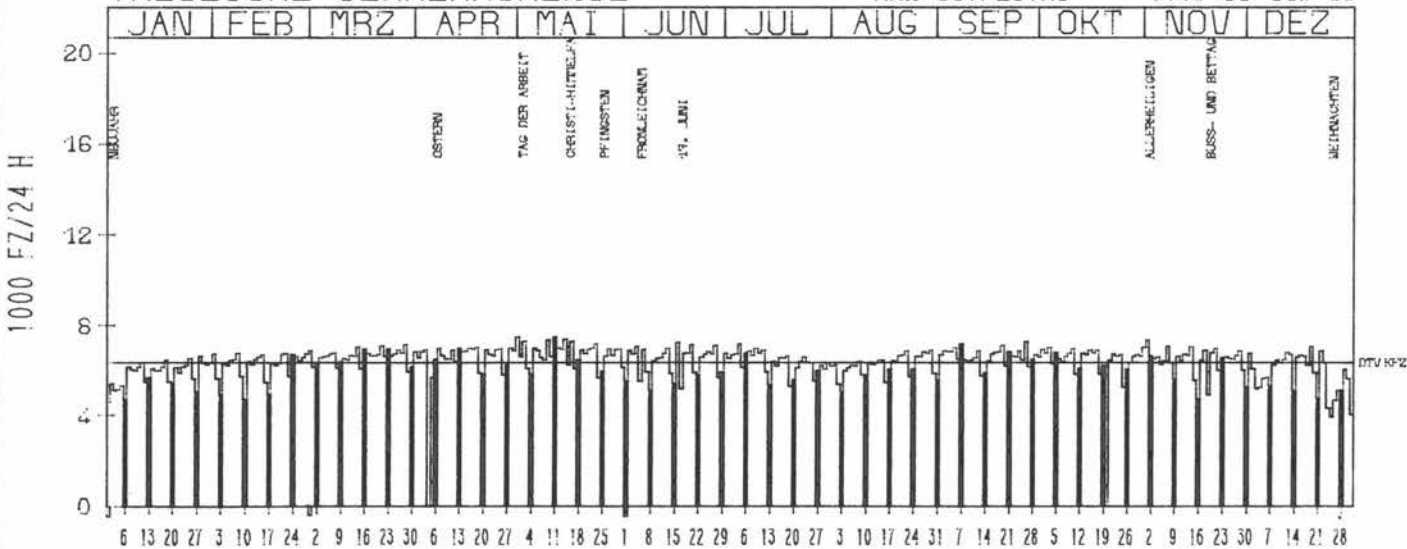
VERKEHRSMENGEN 15-19 UHR




RICHTUNG NÖRD

DTV KFZ 6343
 MAX WERKTAG 7465 MI 30ⁿ 4ⁿ
 MAX FER-WKTAG 7200 FR 4ⁿ 7ⁿ
 MAX SO+FEITAG 7440 SO 11ⁿ 5ⁿ

TAEGLICHE VERKEHRSMENGE



VERKEHRSMENGEN 15-19 UHR



JAHRESGANGLINIEN 1980

317

ZST: WIRTHEIM
 NR.: 5721 6 444 (0444)

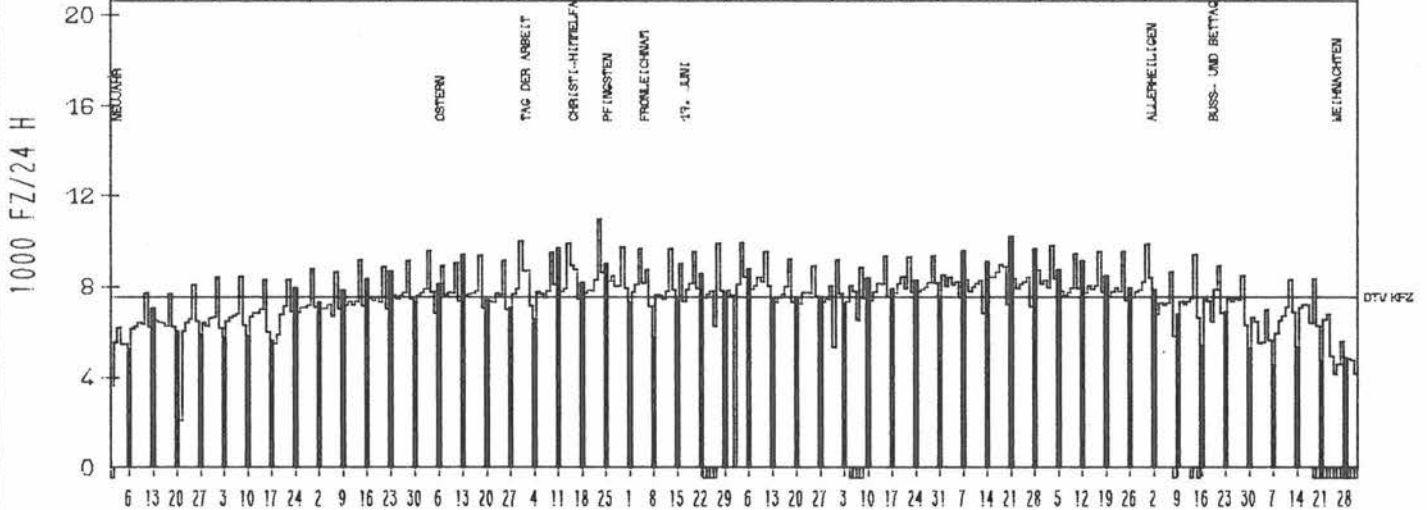
LAND: HESSEN
 STRASSE: B 40
 KM: 29,7
 NETZKNOTEN: 5721 005
 5721 004

RICHTUNG OST

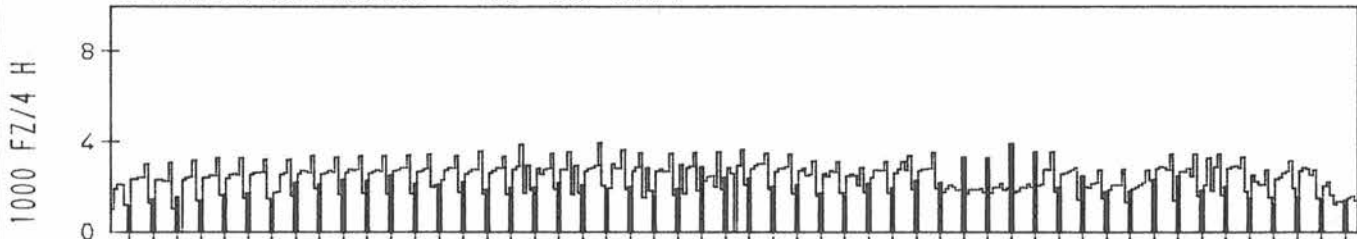
DTV KFZ 7566
 MAX WERKTAG 10968 FR 23. 5.
 MAX FER-WKTAG 9962 FR 4. 7.
 MAX SO+FEITAG 10222 SO 21. 9.

TAEGLICHE VERKEHRSMENGE

JAN | FEB | MRZ | APR | MAI | JUN | JUL | AUG | SEP | OKT | NOV | DEZ



VERKEHRSMENGEN 15-19 UHR

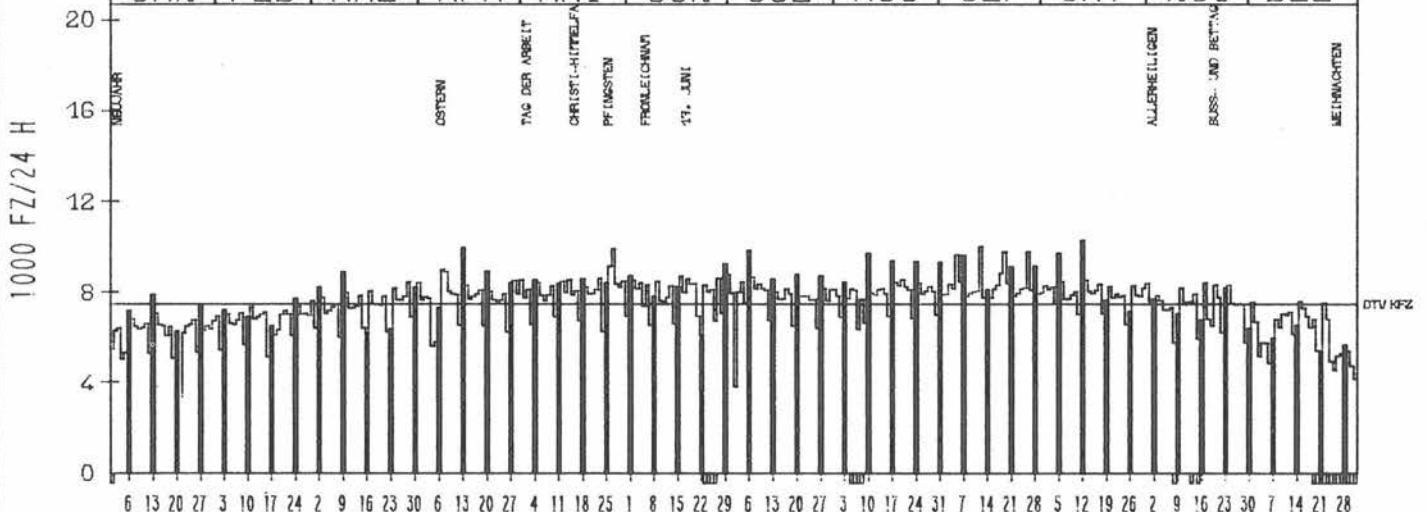


RICHTUNG WEST

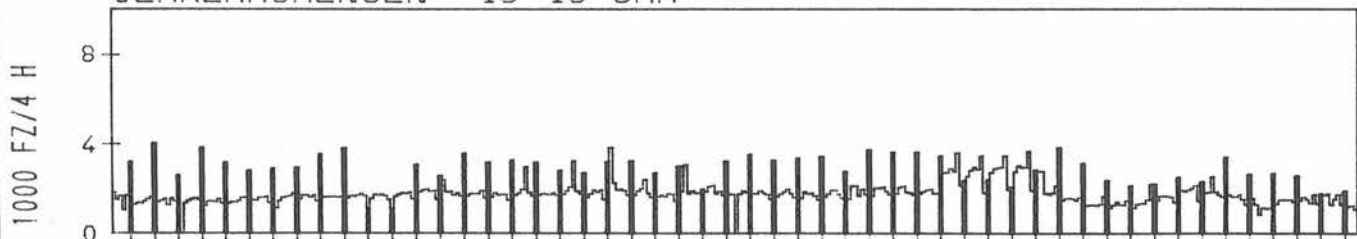
DTV KFZ 7489
 MAX WERKTAG 9796 FR 26. 9.
 MAX FER-WKTAG 10027 FR 12. 9.
 MAX SO+FEITAG 10283 SO 12. 10.

TAEGLICHE VERKEHRSMENGE

JAN | FEB | MRZ | APR | MAI | JUN | JUL | AUG | SEP | OKT | NOV | DEZ



VERKEHRSMENGEN 15-19 UHR



JAHRESGANGLINIEN 1980

318

ZST: RUEDESHEIM(RHEIN)
 NR.: 6013 6 103 (0103)

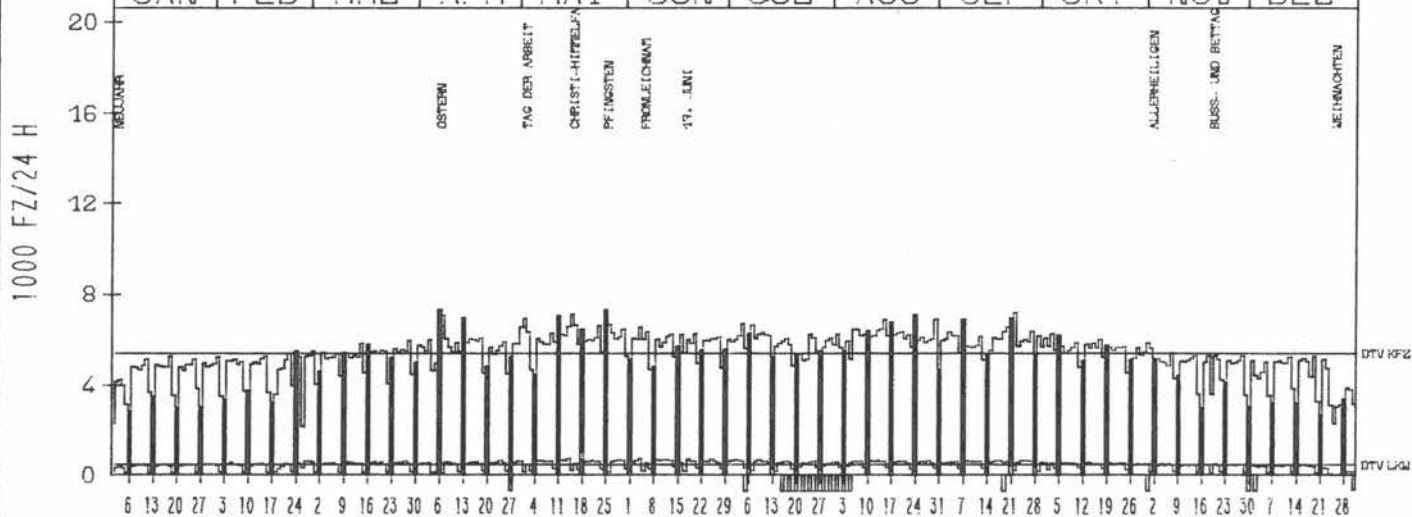
LAND: HESSEN
 STRASSE: B 42
 KM: 23,6
 NETZKNOTEN: 6013 005
 6013 004

RICHTUNG WEST

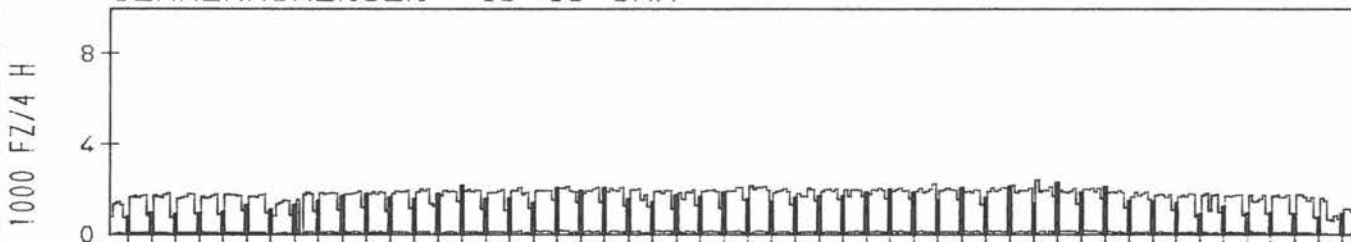
DTV KFZ 5353
 DTV LKW 413 = 7,72 %
 MAX WERKTAG 7206 MO 22,9 %
 MAX FER-WKTAG 6922 FR 15,8 %
 MAX SO+FEITAG 7323 SO 6,4 %

TAEGLICHE VERKEHRSMENGE

JAN FEB MRZ APR MAI JUN JUL AUG SEP OKT NOV DEZ



VERKEHRSMENGEN 15-19 UHR

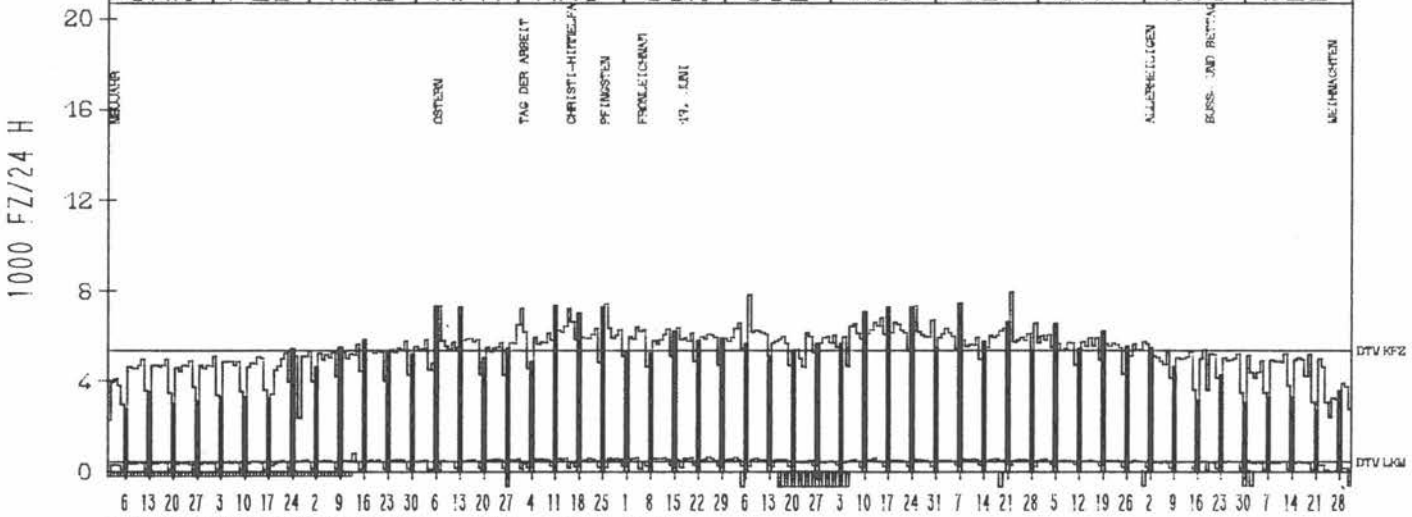


RICHTUNG OST

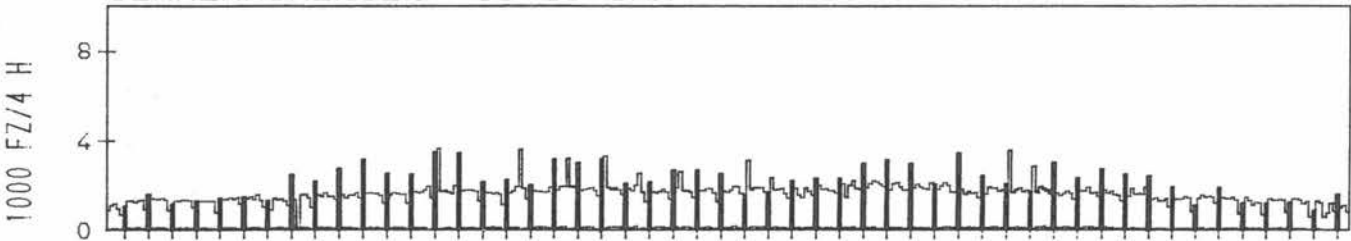
DTV KFZ 5287
 DTV LKW 362 = 6,85 %
 MAX WERKTAG 7953 MO 22,9 %
 MAX FER-WKTAG 7824 MO 7,7 %
 MAX SO+FEITAG 7443 SO 7,9 %

TAEGLICHE VERKEHRSMENGE

JAN FEB MRZ APR MAI JUN JUL AUG SEP OKT NOV DEZ



VERKEHRSMENGEN 15-19 UHR



JAHRESGANGLINIEN 1980

319

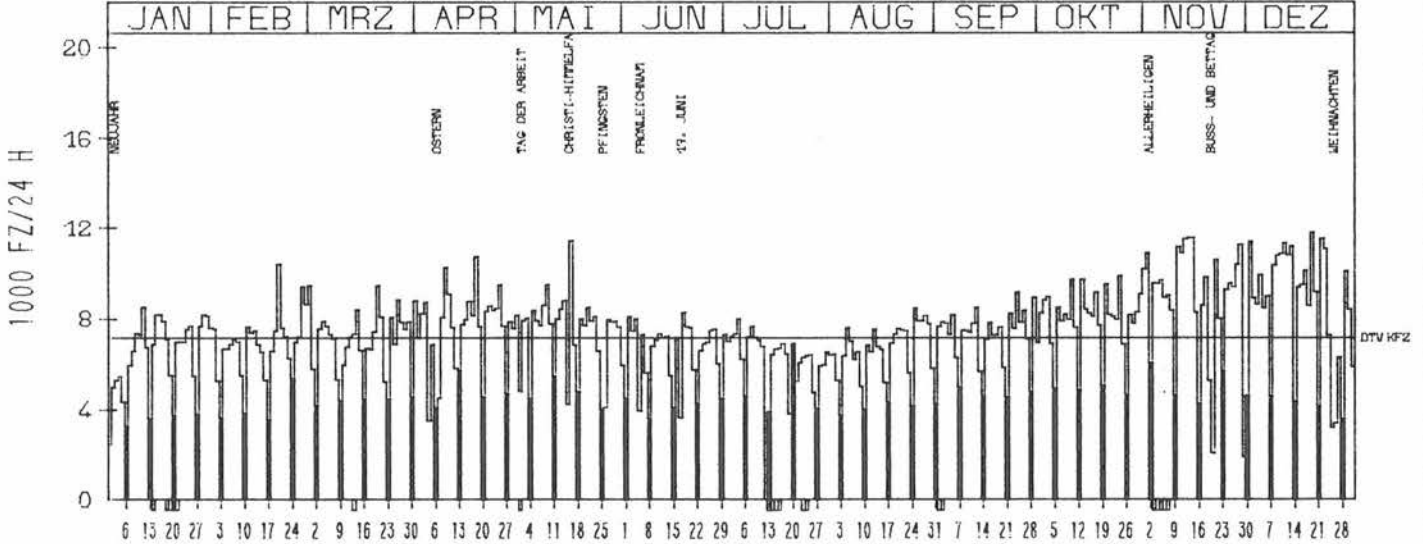
ZST: BRUCHKÖBEL
 NR.: 5819 6 325 (0325)

LAND: HESSEN
 STRASSE: B 45
 KM: 3,1
 NETZKNOTEN: 5819 057
 5819 048

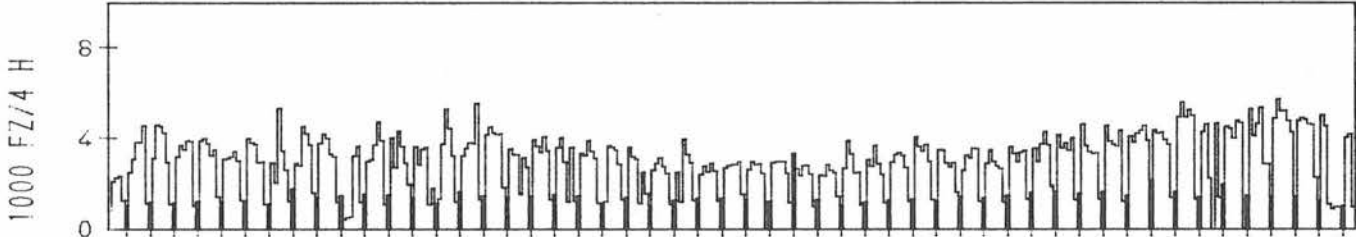
RICHTUNG NÖRD

DTV KFZ 7171
 MAX WERKTAG 11825 FR 19. 12. 0
 MAX FER-WKTAG 11544 MO 22. 12. 0
 MAX SO+FEITAG 6908 SO 20. 7. 0

TÄGLICHE VERKEHRSMENGE



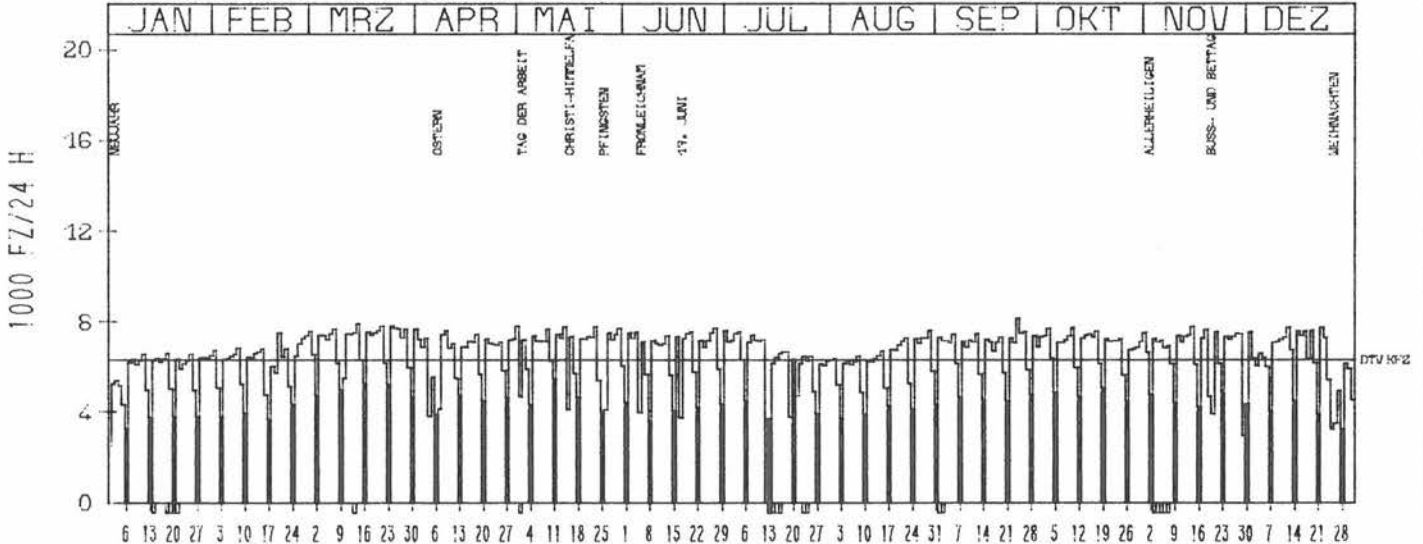
VERKEHRSMENGEN 15-19 UHR



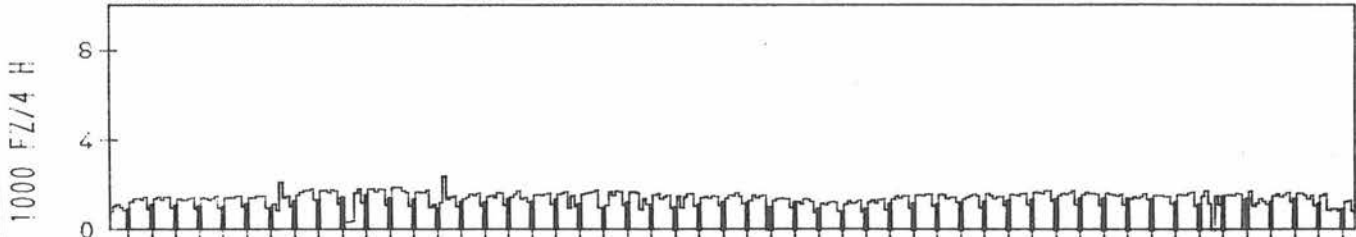
RICHTUNG SÜED

DTV KFZ 6318
 MAX WERKTAG 8153 MI 24. 9. 0
 MAX FER-WKTAG 7739 MO 22. 12. 0
 MAX SO+FEITAG 6307 SO 20. 7. 0

TÄGLICHE VERKEHRSMENGE



VERKEHRSMENGEN 15-19 UHR



JAHRESGANGLINIEN 1980

320

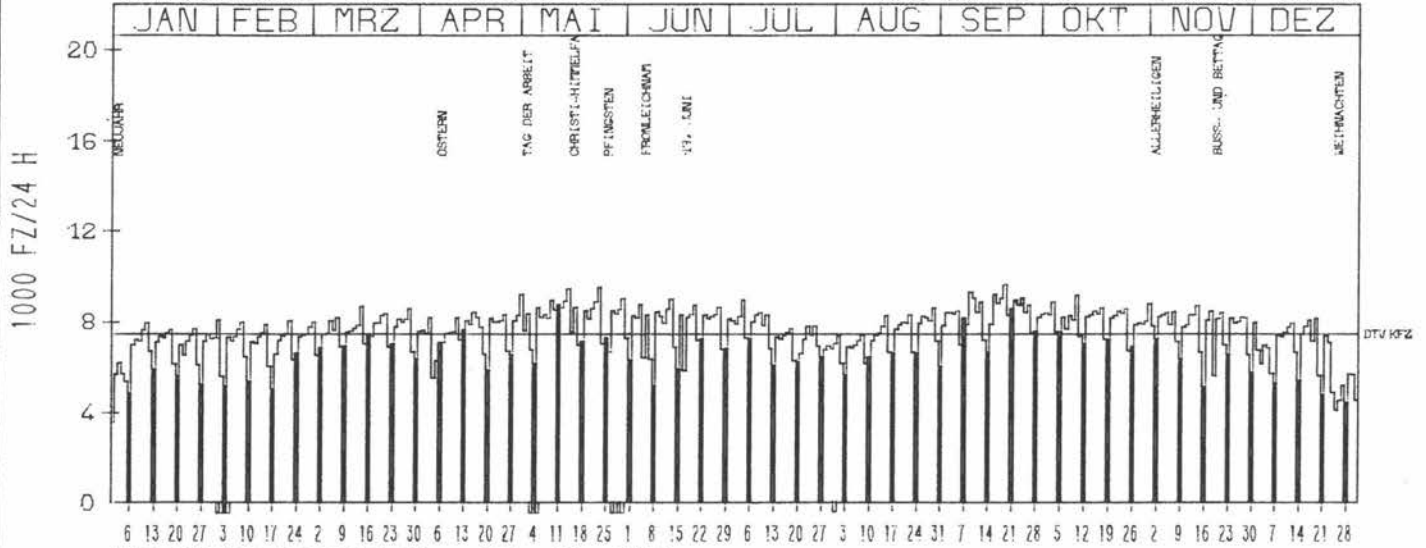
ZST: MUENSTER (DIEBURG)
 NR.: 6019 6 363 (0363)

LAND: HESSEN
 STRASSE: B 45
 KM: 15,6
 NETZKNOTEN: 6019 016
 6019 004

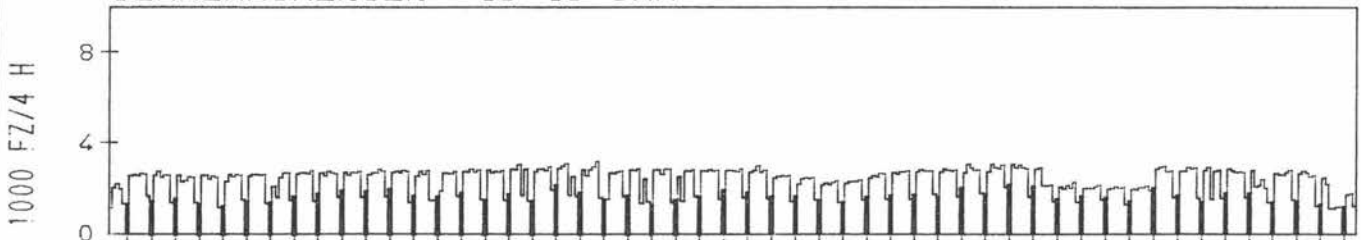
RICHTUNG NÖRD

DTV KFZ 7432
 MAX WERKTAG 9576 FR 19. 9.
 MAX FER-WKTAG 9239 DI 9. 9.
 MAX SO+FEITAG 8748 SO 11. 5.

TAEGLICHE VERKEHRSMENGE



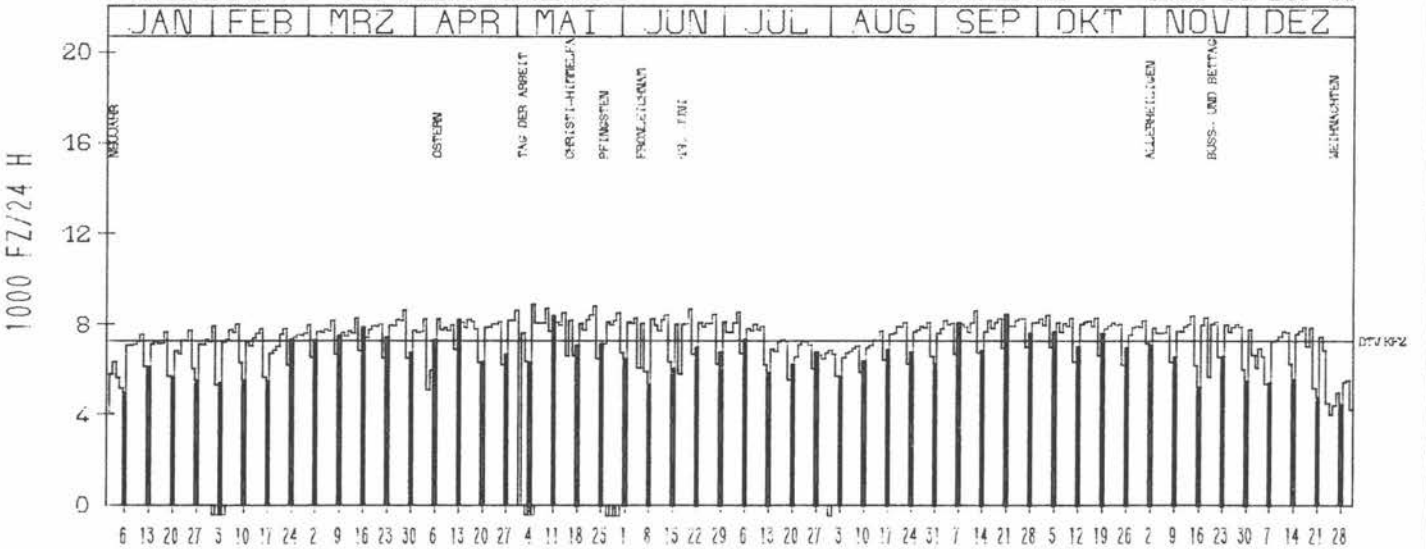
VERKEHRSMENGEN 15-19 UHR



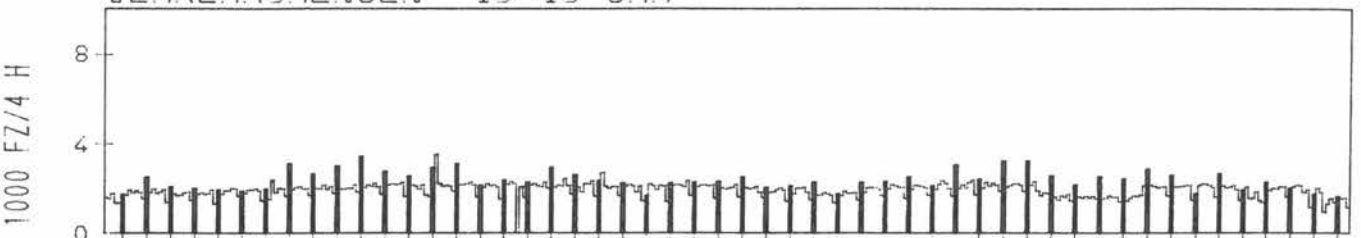
RICHTUNG SÜED

DTV KFZ 7275
 MAX WERKTAG 8835 FR 23. 5.
 MAX FER-WKTAG 8708 FR 20. 6.
 MAX SO+FEITAG 8481 SO 21. 9.

TAEGLICHE VERKEHRSMENGE



VERKEHRSMENGEN 15-19 UHR



JAHRESGANGLINIEN 1980

321


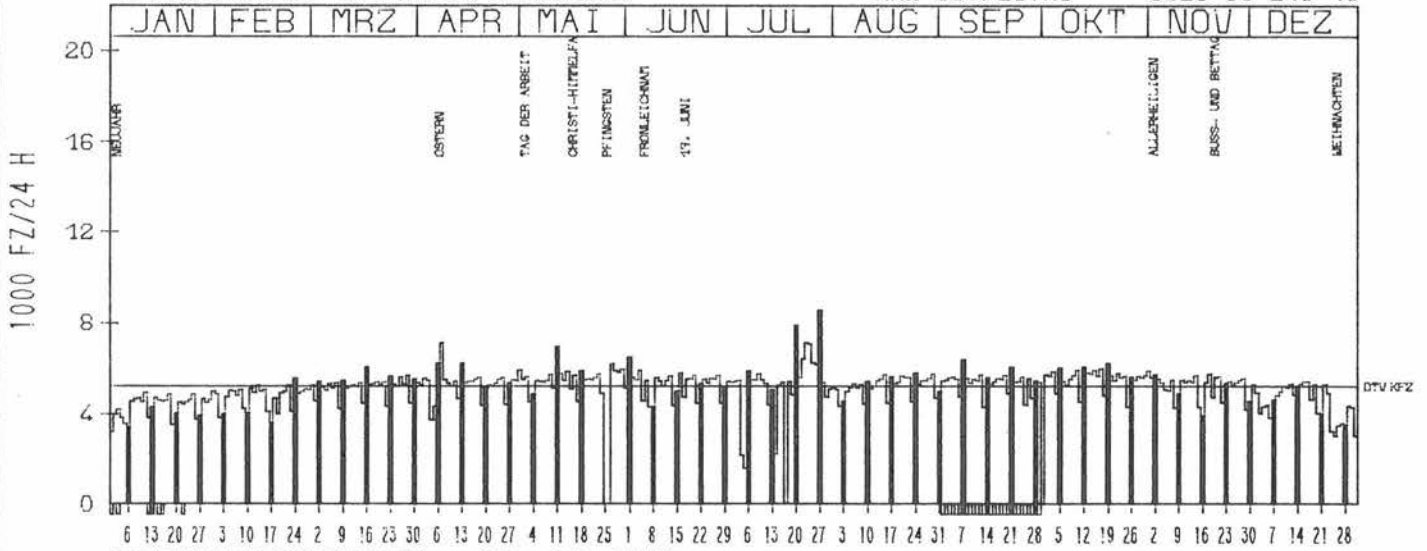
ZST: MUEMLING-GRUMBACH
 NR.: 6219 6 195 (0105)

LAND: HESSEN
 STRASSE: B 45
 KM:
 NETZKNOTEN: 6219 027
 6220 021

RICHTUNG NÖRD

DTV KFZ 5110
 MAX WERKTAG 5963 FR 30. 5.
 MAX FER-WKTAG 7087 MI 23. 7.
 MAX SO+FEITAG 8520 SO 27. 7.


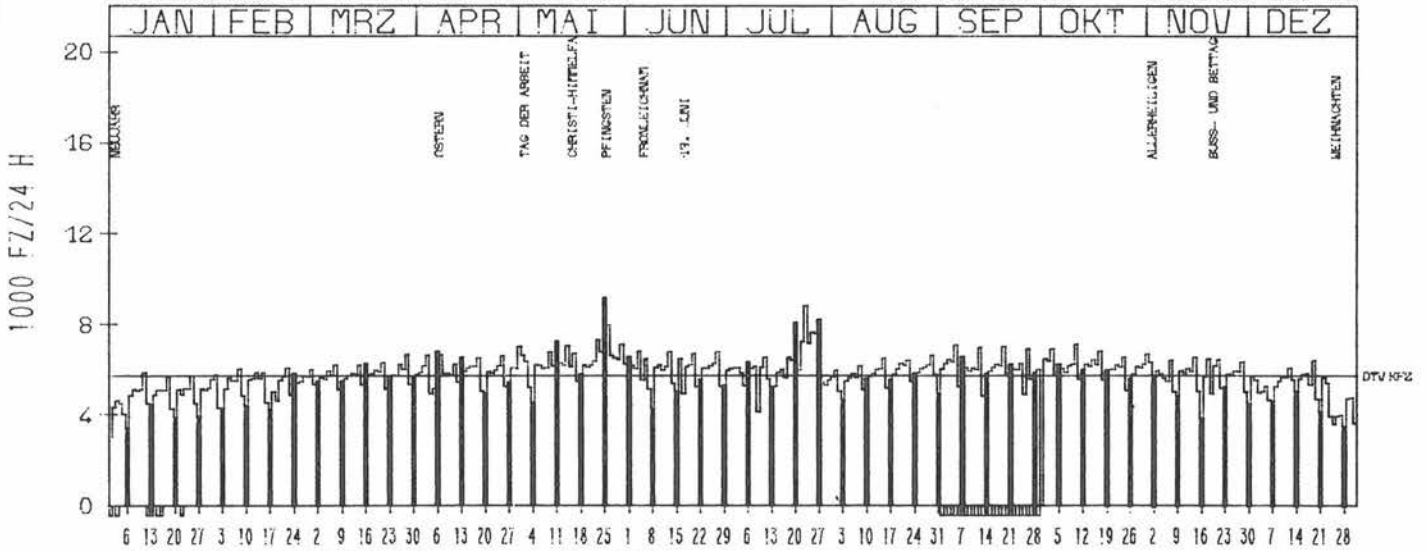
TAEGLICHE VERKEHRSMENGE



RICHTUNG SÜED

DTV KFZ 5754
 MAX WERKTAG 7309 FR 23. 5.
 MAX FER-WKTAG 8810 MI 23. 7.
 MAX SO+FEITAG 9192 SO 25. 5.

TAEGLICHE VERKEHRSMENGE



JAHRESGANGLINIEN 1980

322

ZST: WEILBURG

LAND: HESSEN

STRASSE: B 49

KM: 24,8

NETZKNOTEN: 5515 014

NR.: 5515 6 403 (0403)

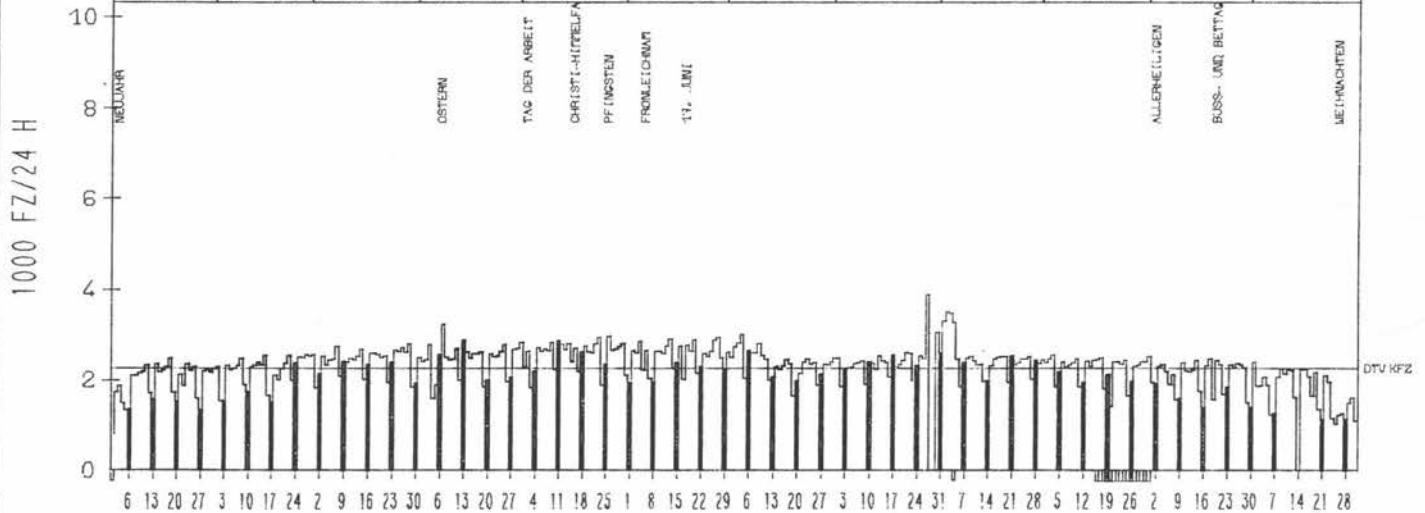
5515 013

RICHTUNG SUED


DTV KFZ 2274
 MAX WERKTAG 2917 FR 23. 5.
 MAX FER-WKTAG 3876 MI 27. 8.
 MAX SO+FEITAG 3230 MO 7. 4.

TAEGLICHE VERKEHRSMENGE

JAN | FEB | MRZ | APR | MAI | JUN | JUL | AUG | SEP | OKT | NOV | DEZ



VERKEHRSMENGEN 15-19 UHR

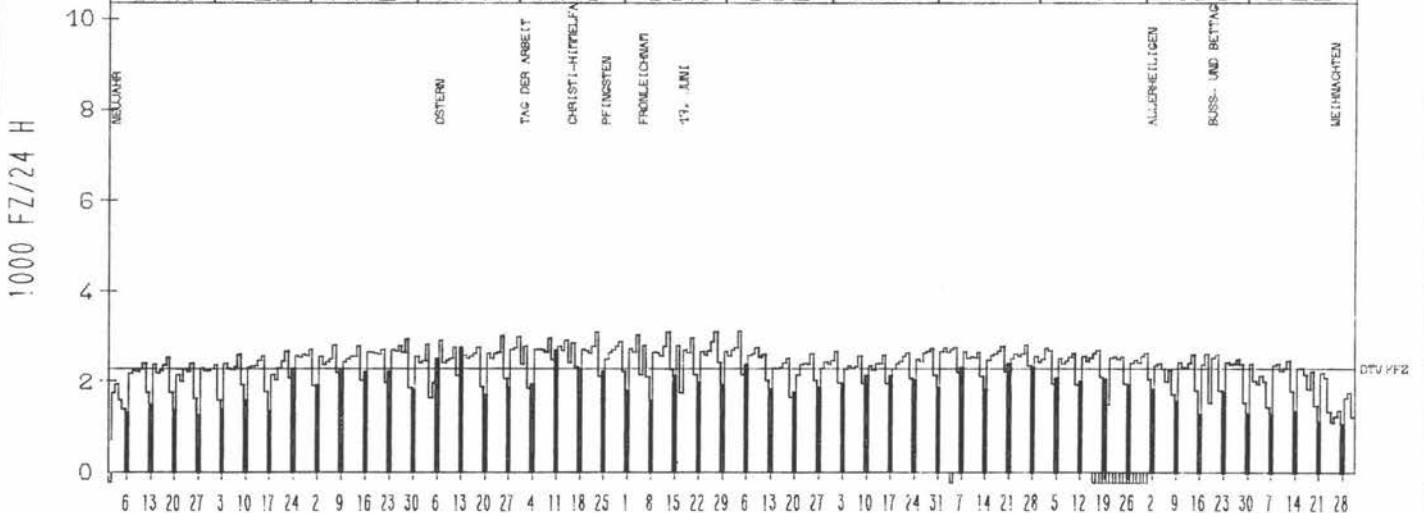


RICHTUNG NORD


DTV KFZ 2310
 MAX WERKTAG 3098 FR 23. 5.
 MAX FER-WKTAG 3108 FR 4. 7.
 MAX SO+FEITAG 2902 MO 7. 4.

TAEGLICHE VERKEHRSMENGE

JAN | FEB | MRZ | APR | MAI | JUN | JUL | AUG | SEP | OKT | NOV | DEZ



VERKEHRSMENGEN 15-19 UHR



JAHRESGANGLINIEN 1980

323

ZST: BEBRA
 NR.: 5024 6 493 (0403)

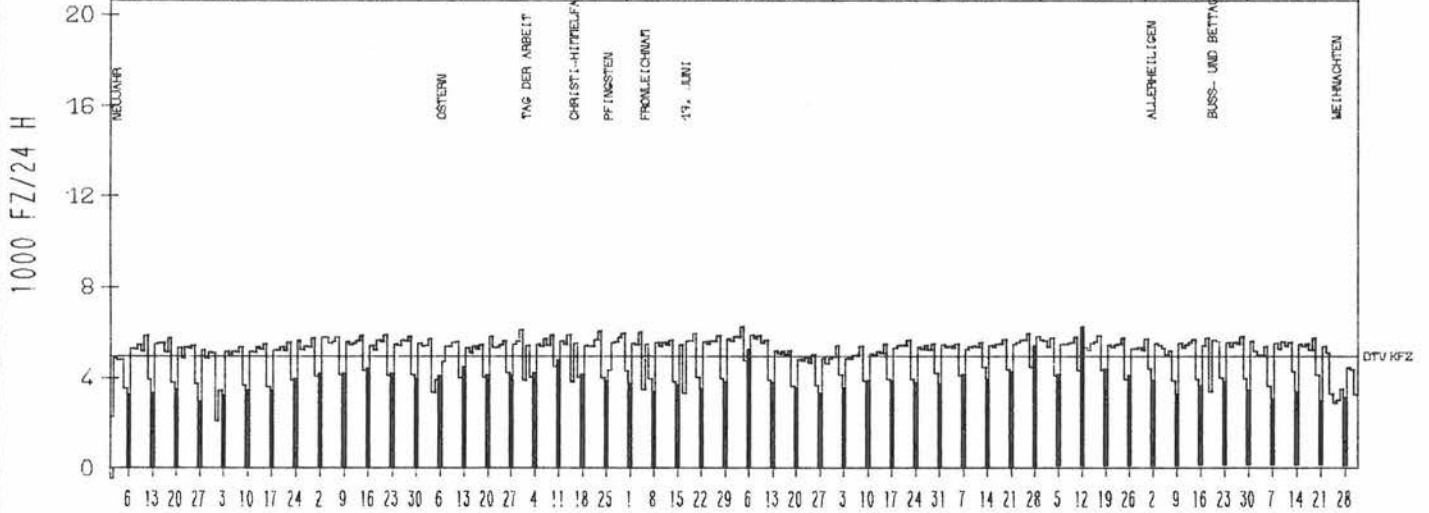
LAND: HESSEN
 STRASSE: B 83
 KM: 53,8
 NETZKNOTEN: 5024 027
 5024 007

RICHTUNG NÖRD

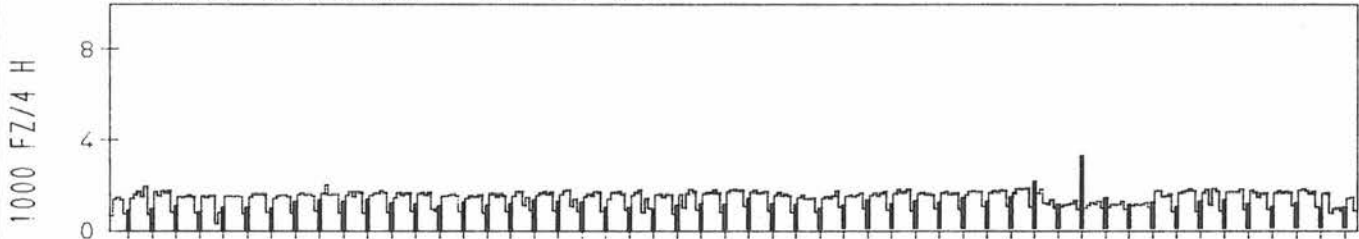
DTV KFZ 4868
 MAX WERKTAG 6044 MI 30. 4.
 MAX FER-WKTAG 6217 FR 4. 7.
 MAX SO+FEITAG 6134 SO 12. 10.

TAEGLICHE VERKEHRSMENGE

JAN | FEB | MRZ | APR | MAI | JUN | JUL | AUG | SEP | OKT | NOV | DEZ



VERKEHRSMENGEN 15-19 UHR

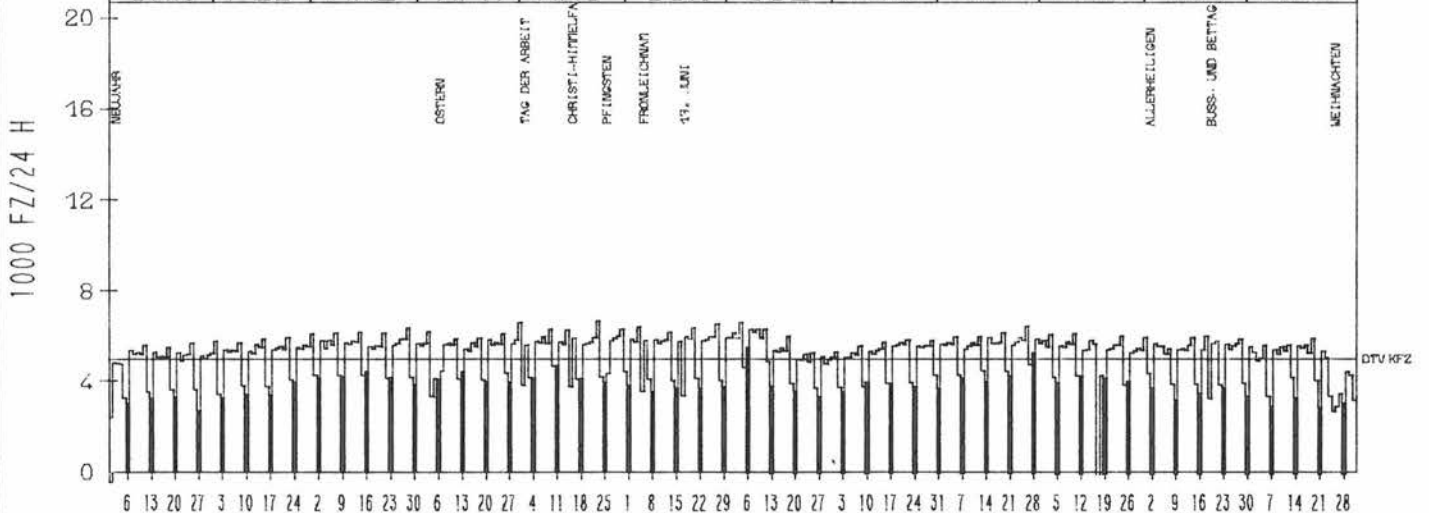


RICHTUNG SÜED

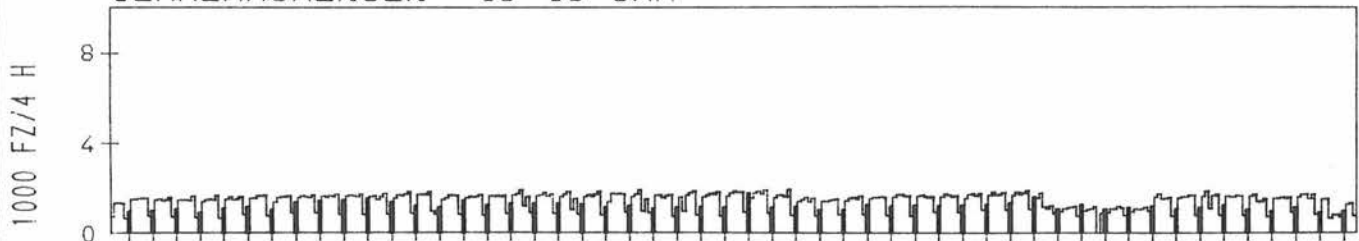
DTV KFZ 5072
 MAX WERKTAG 6651 FR 23. 5.
 MAX FER-WKTAG 6579 FR 4. 7.
 MAX SO+FEITAG 5505 SO 6. 7.

TAEGLICHE VERKEHRSMENGE

JAN | FEB | MRZ | APR | MAI | JUN | JUL | AUG | SEP | OKT | NOV | DEZ



VERKEHRSMENGEN 15-19 UHR



JAHRESGANGLINIEN 1980

324

ZST: WEGA

LAND: HESSEN

STRASSE: B 253

KM: 46,2

NR.: 4821 6 408 (0408)

NETZKNOTEN: 4821 001

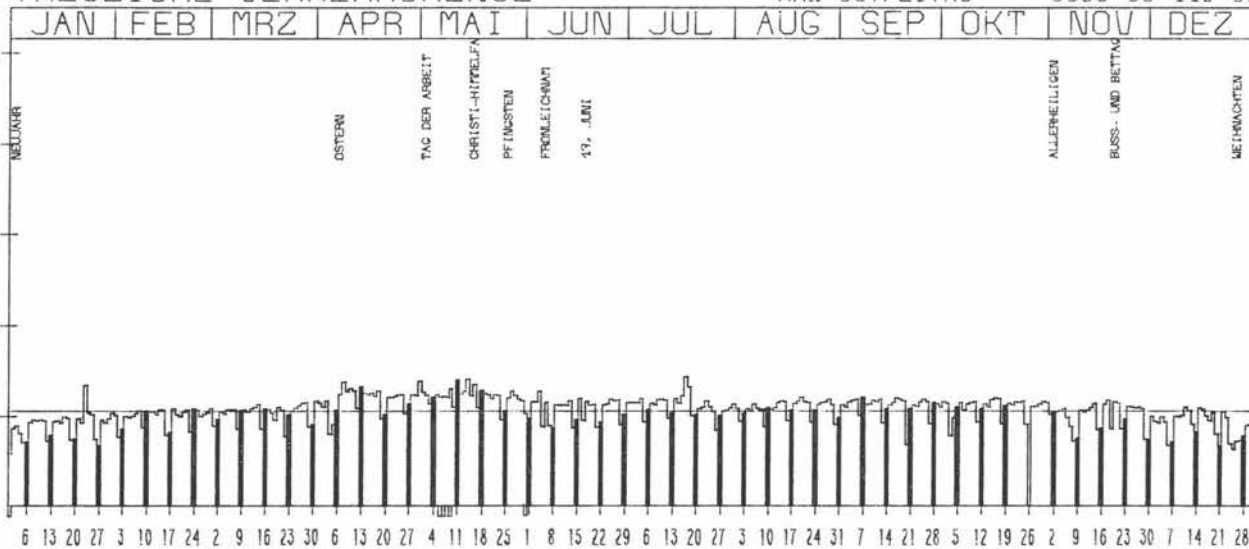
4820 006

RICHTUNG OST

TAEGLICHE VERKEHRSMENGE

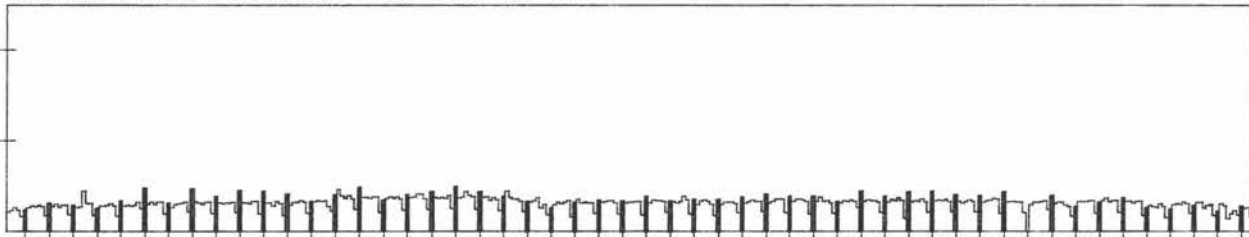
DTV KFZ 4194
 MAX WERKTAG 5621 MI 14. 5.
 MAX FER-WKTAG 5698 DO 17. 7.
 MAX SO+FEITAG 5586 SO 11. 5.

1000 FZ/24 H



VERKEHRSMENGEN 15-19 UHR

1000 FZ/4 H

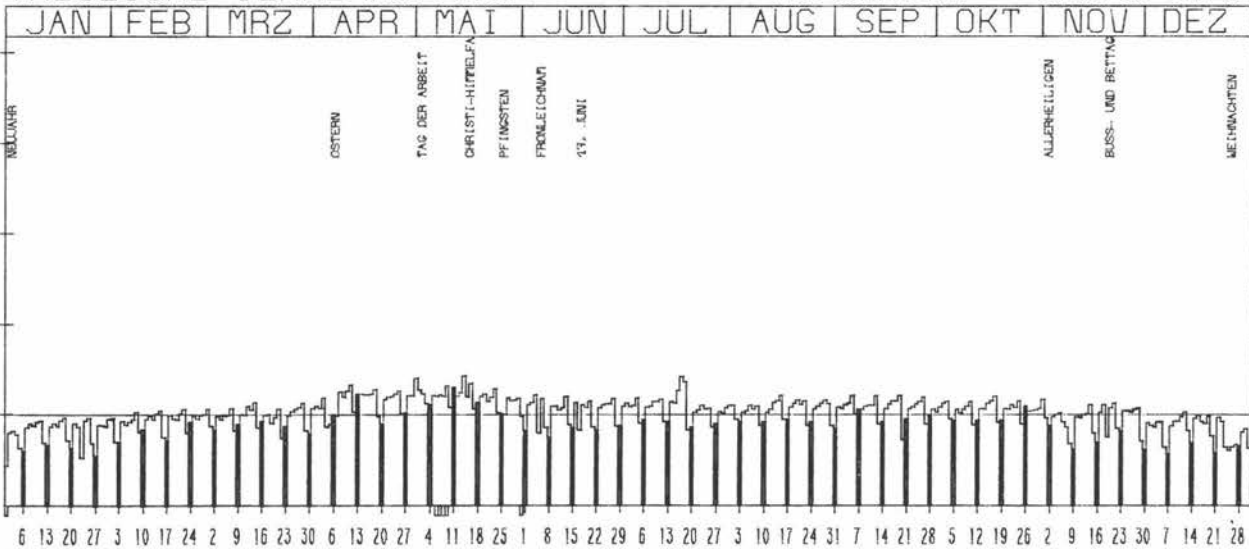


RICHTUNG WEST

TAEGLICHE VERKEHRSMENGE

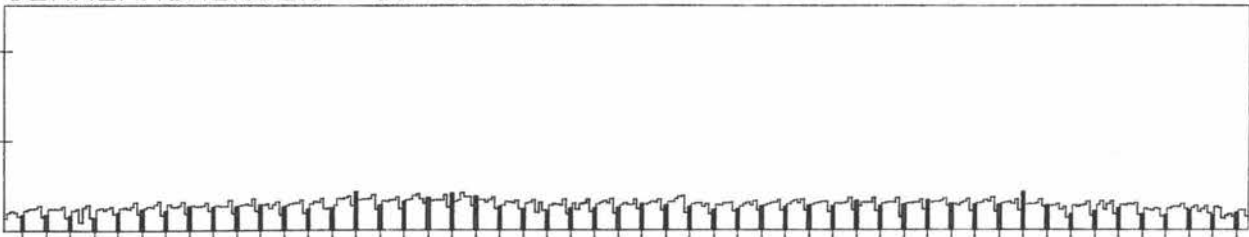
DTV KFZ 4016
 MAX WERKTAG 5732 MI 14. 5.
 MAX FER-WKTAG 5681 DO 17. 7.
 MAX SO+FEITAG 5211 SO 11. 5.

1000 FZ/24 H



VERKEHRSMENGEN 15-19 UHR

1000 FZ/4 H



JAHRESGANGLINIEN 1980

325

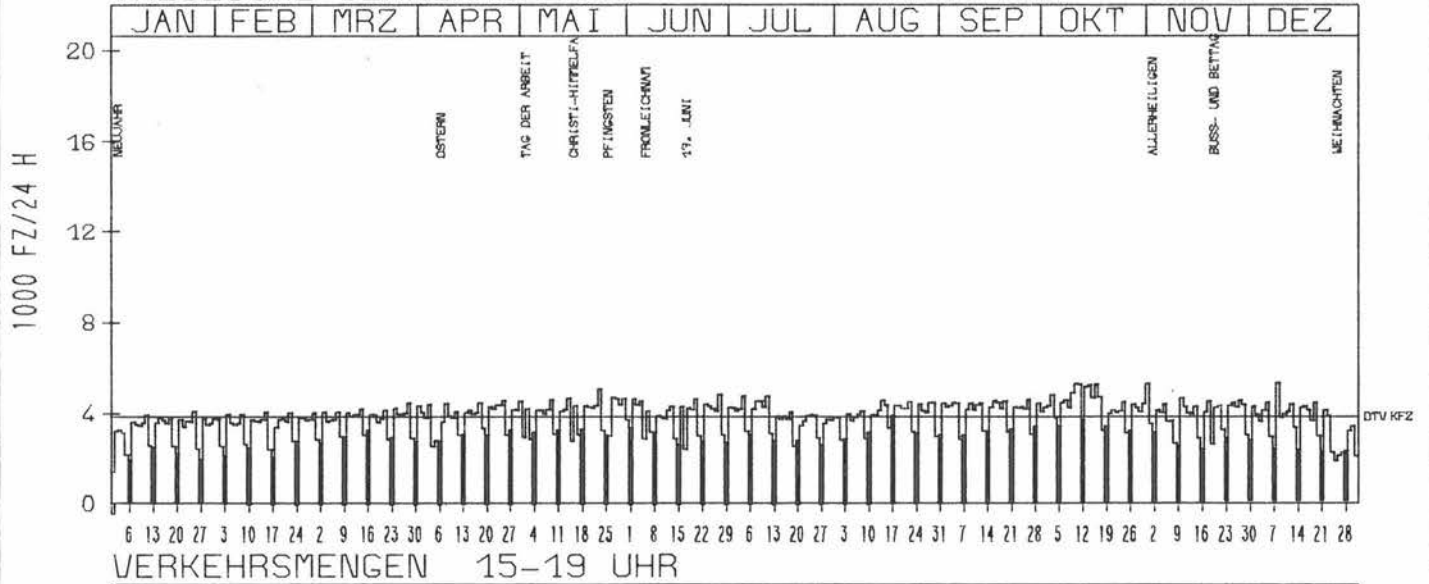
ZST: MELSUNGEN
 NR.: 4823 6 390 (0310)

LAND: HESSEN
 STRASSE: B 253
 KM:
 NETZKNOTEN: 4823 015
 4823 013

RICHTUNG WEST

DTV KFZ 3738
 MAX WERKTAG 5265 FR 10_a 10_b
 MAX FER-WKTAG 4868 FR 27_a 6_b
 MAX SO+FEITAG 3908 SO 17_a 8_b

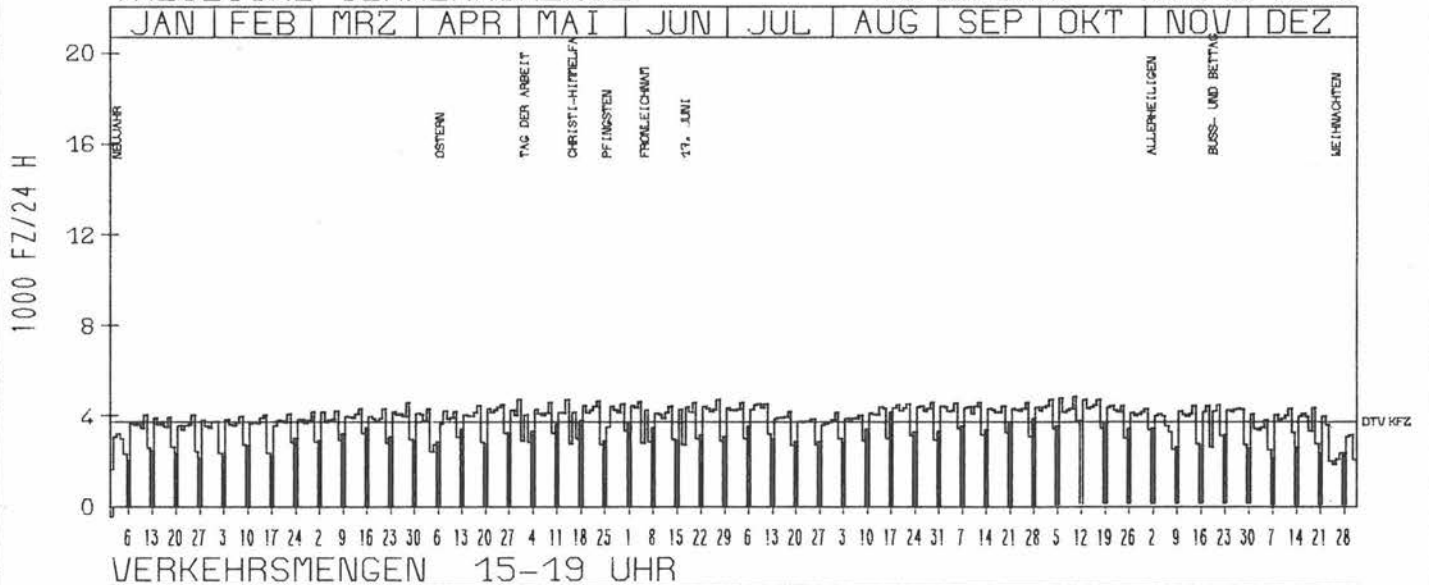
TAEGLICHE VERKEHRSMENGE



RICHTUNG OST

DTV KFZ 3662
 MAX WERKTAG 4746 FR 10_a 10_b
 MAX FER-WKTAG 4672 FR 27_a 6_b
 MAX SO+FEITAG 4114 SO 17_a 8_b

TAEGLICHE VERKEHRSMENGE



JAHRESGANGLINIEN 1980

326

ZST: ZIEGENHAIN
 NR.: 5021 6 598 (0508)

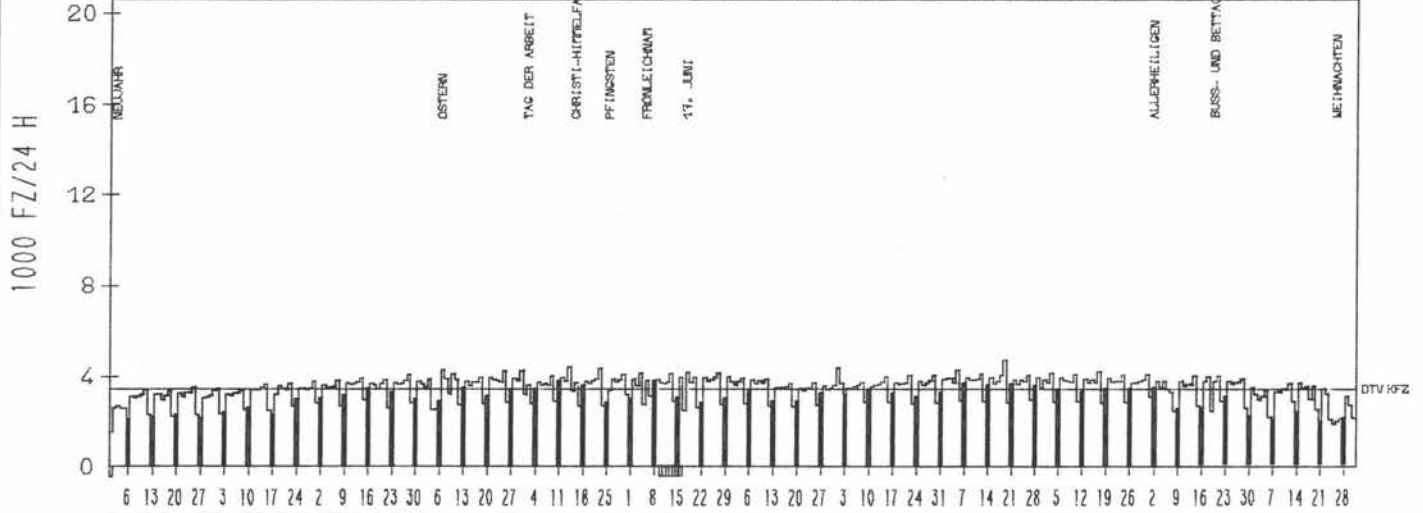
LAND: HESSEN
 STRASSE: B 254
 KM: 18,4
 NETZKNOTEN: 5021 034
 5021 029

RICHTUNG NÖRD

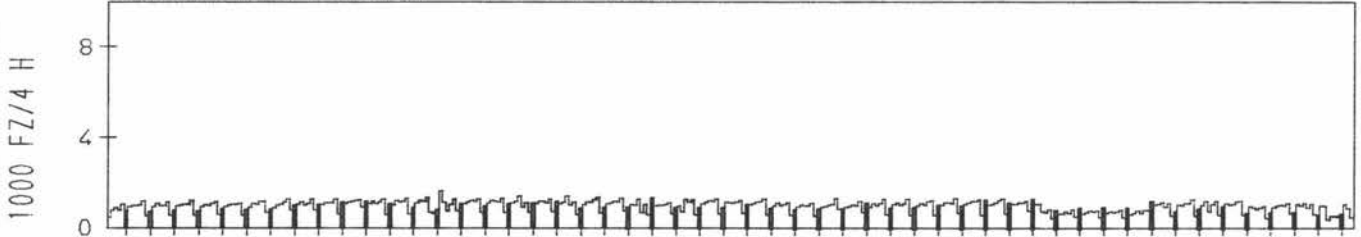
DTV KFZ 3362
 MAX WERKTAG 4658 FR 19,9
 MAX FER-WKTAG 4315 FR 1,8
 MAX SO+FEITAG 4238 MO 7,4

TAEGLICHE VERKEHRSMENGE

JAN	FEB	MRZ	APR	MAI	JUN	JUL	AUG	SEP	OKT	NOV	DEZ
-----	-----	-----	-----	-----	-----	-----	-----	-----	-----	-----	-----



VERKEHRSMENGEN 15-19 UHR

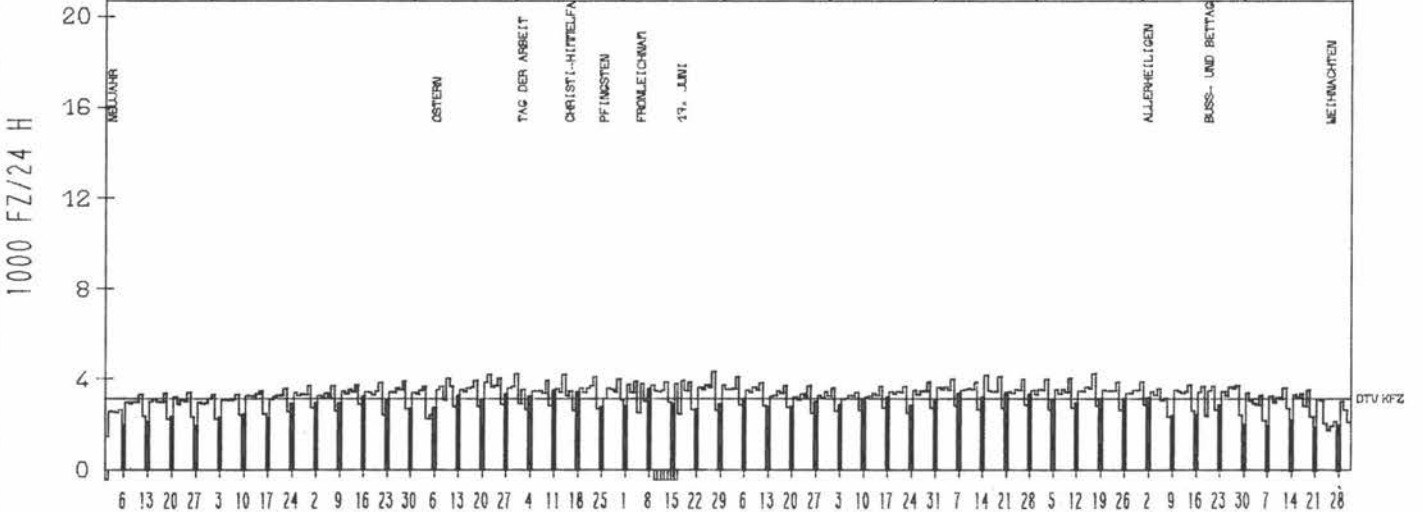


RICHTUNG SÜED

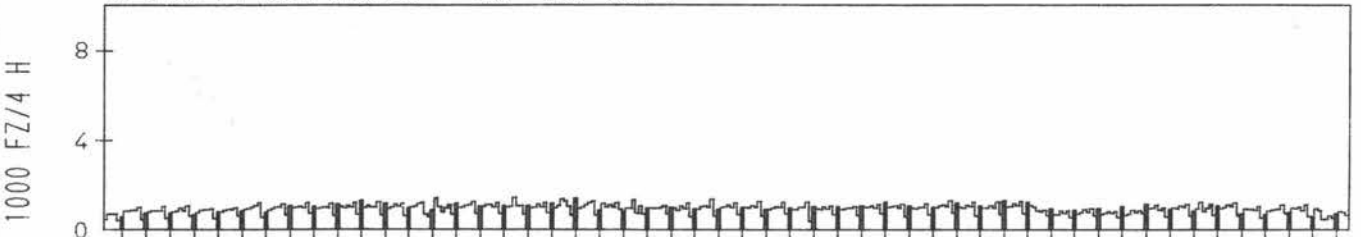
DTV KFZ 3223
 MAX WERKTAG 4252 MI 30,4
 MAX FER-WKTAG 4351 FR 27,6
 MAX SO+FEITAG 3572 SO 8,6

TAEGLICHE VERKEHRSMENGE

JAN	FEB	MRZ	APR	MAI	JUN	JUL	AUG	SEP	OKT	NOV	DEZ
-----	-----	-----	-----	-----	-----	-----	-----	-----	-----	-----	-----



VERKEHRSMENGEN 15-19 UHR



JAHRESGANGLINIEN 1980

327

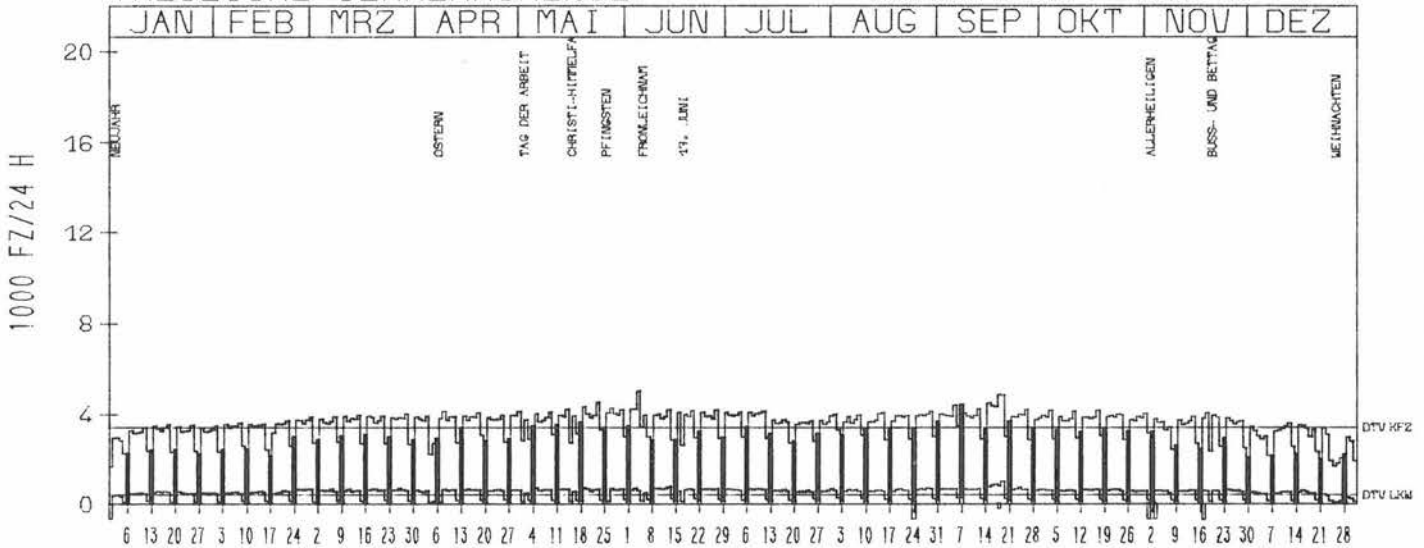
ZST: LAUTERBACH 1
 NR.: 5322 6 507 (0507)

LAND: HESSEN
 STRASSE: B 254
 KM:
 NETZKNOTEN: 5322 024
 5322 013

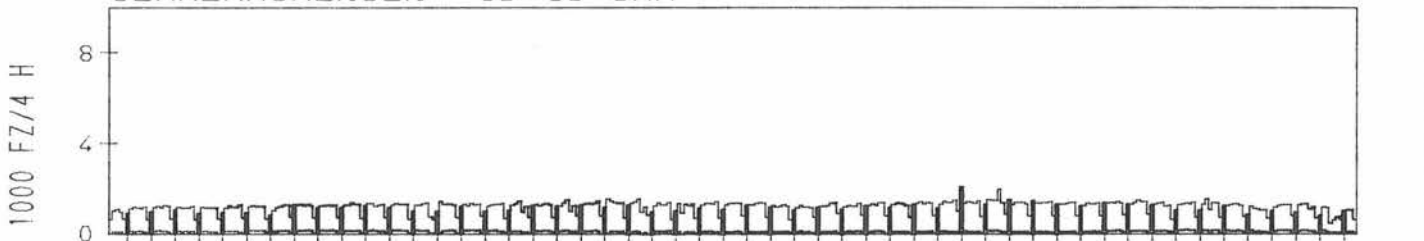
RICHTUNG NÖRD

DTV KFZ 3437
 DTV LKW 445 = 12.93 %
 MAX WERKTAG 4999 MI 4. 6.
 MAX FER-WKTAG 4445 MO 15. 9.
 MAX SO+FEITAG 4388 SO 7. 9.

TAEGLICHE VERKEHRSMENGE



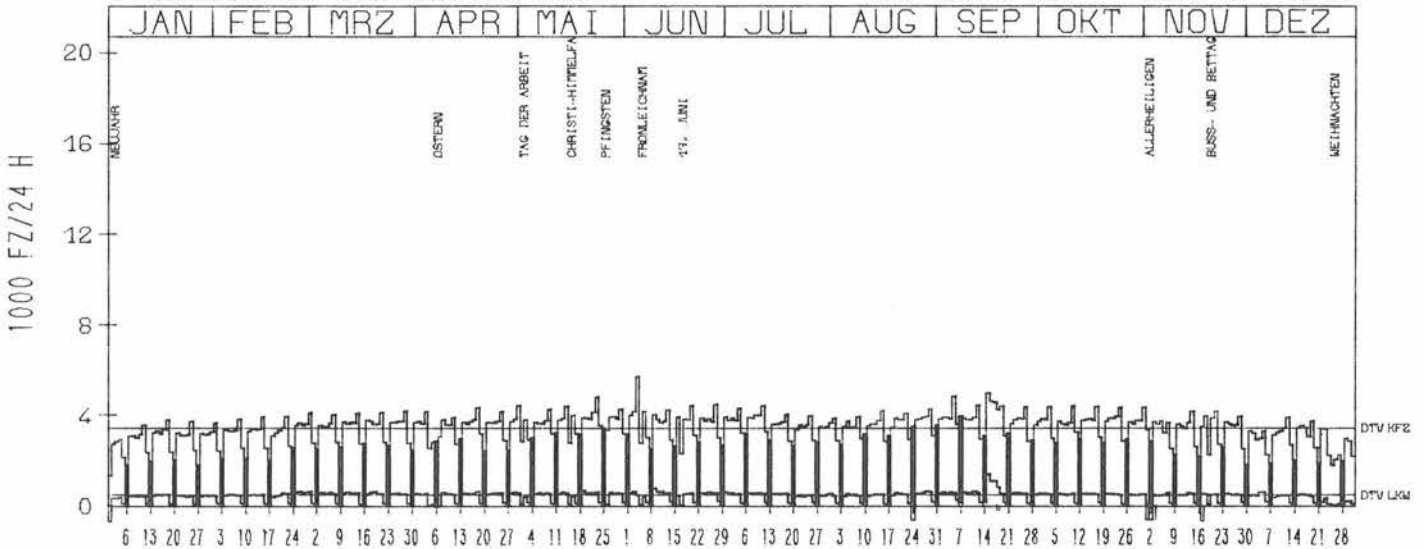
VERKEHRSMENGEN 15-19 UHR




RICHTUNG SÜED

DTV KFZ 3381
 DTV LKW 415 = 12.29 %
 MAX WERKTAG 5700 MI 4. 6.
 MAX FER-WKTAG 4962 MO 15. 9.
 MAX SO+FEITAG 3934 SO 7. 9.

TAEGLICHE VERKEHRSMENGE



VERKEHRSMENGEN 15-19 UHR



JAHRESGANGLINIEN 1980

328

ZST: WÖLFHAGEN-ISTHA
 NR.: 4621 6 588 (0508)

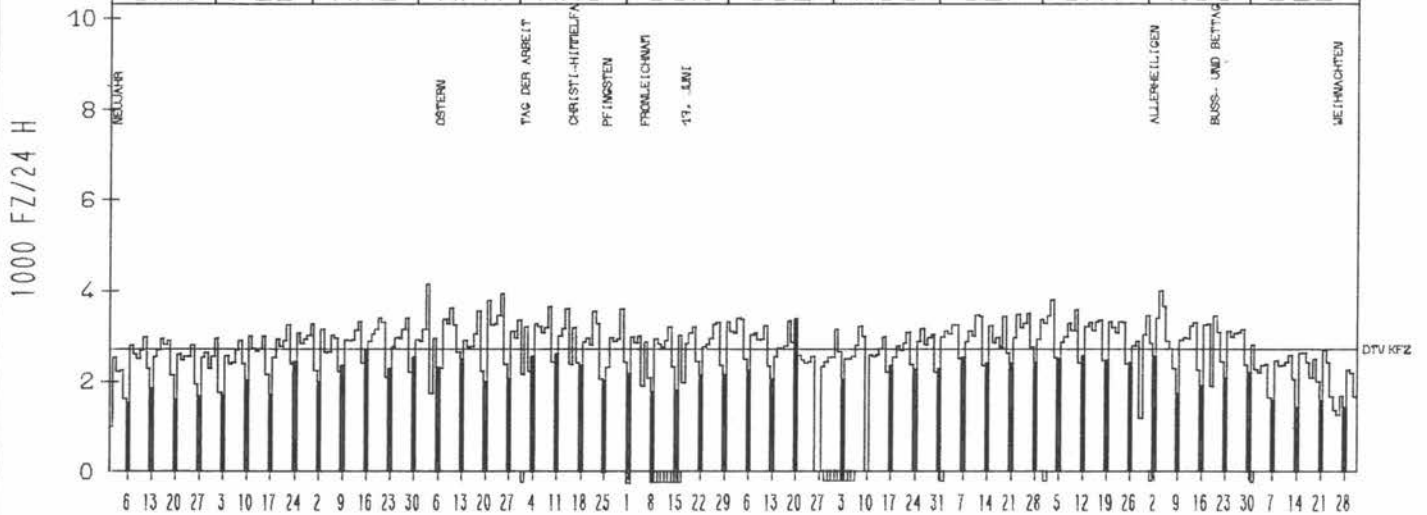
LAND: HESSEN
 STRASSE: B 450
 KM: 25,4
 NETZKNOTEN: 4621 025
 4621 011

RICHTUNG SUED

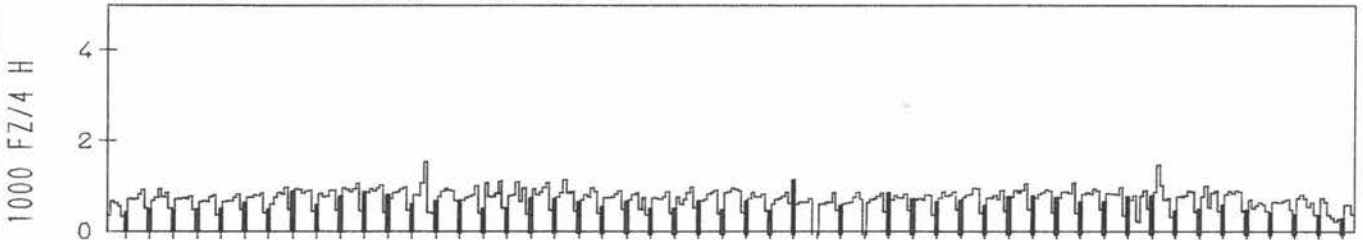
DTV KFZ 2702
 MAX WERKTAG 3980 DI 4. 11.0
 MAX FER-WKTAG 4139 DO 3. 4.0
 MAX SO+FEITAG 3364 SO 20. 7.0

TAEGLICHE VERKEHRSMENGE

JAN FEB MRZ APR MAI JUN JUL AUG SEP OKT NOV DEZ



VERKEHRSMENGEN 15-19 UHR

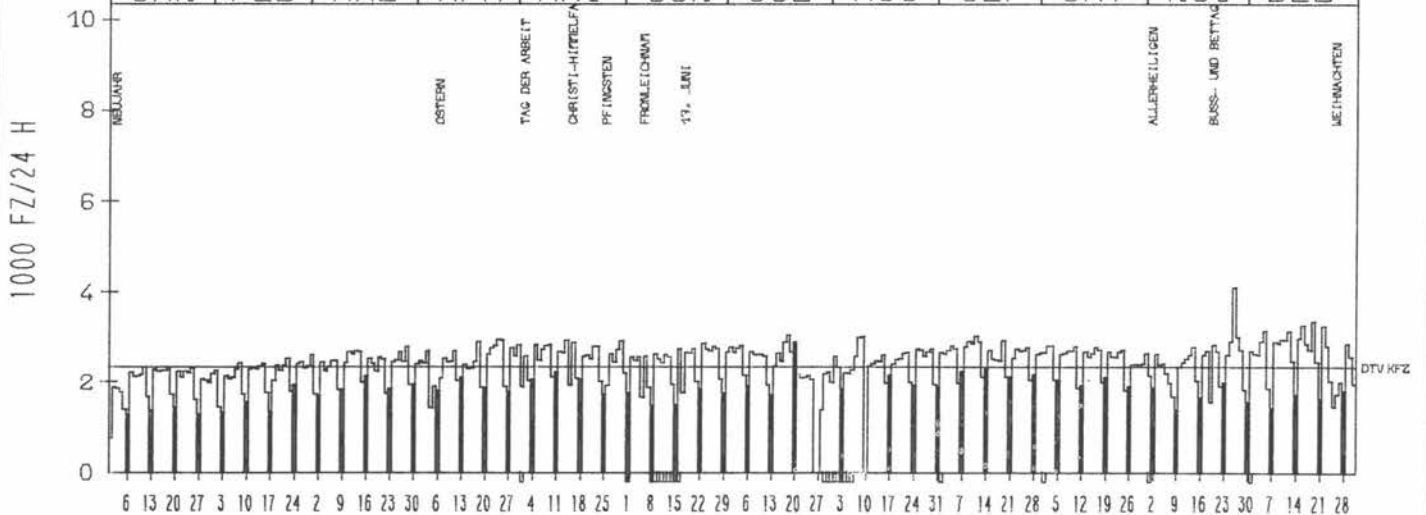


RICHTUNG NORD

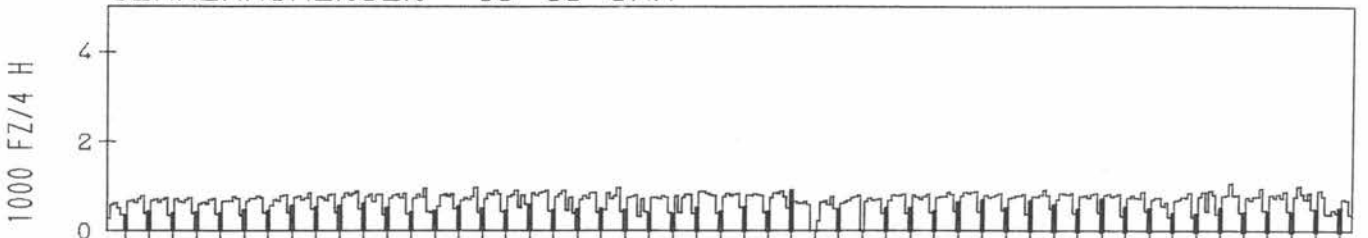
DTV KFZ 2331
 MAX WERKTAG 4092 MI 26. 11.0
 MAX FER-WKTAG 3221 MO 22. 12.0
 MAX SO+FEITAG 2869 SO 20. 7.0

TAEGLICHE VERKEHRSMENGE

JAN FEB MRZ APR MAI JUN JUL AUG SEP OKT NOV DEZ



VERKEHRSMENGEN 15-19 UHR



JAHRESGANGLINIEN 1980

329

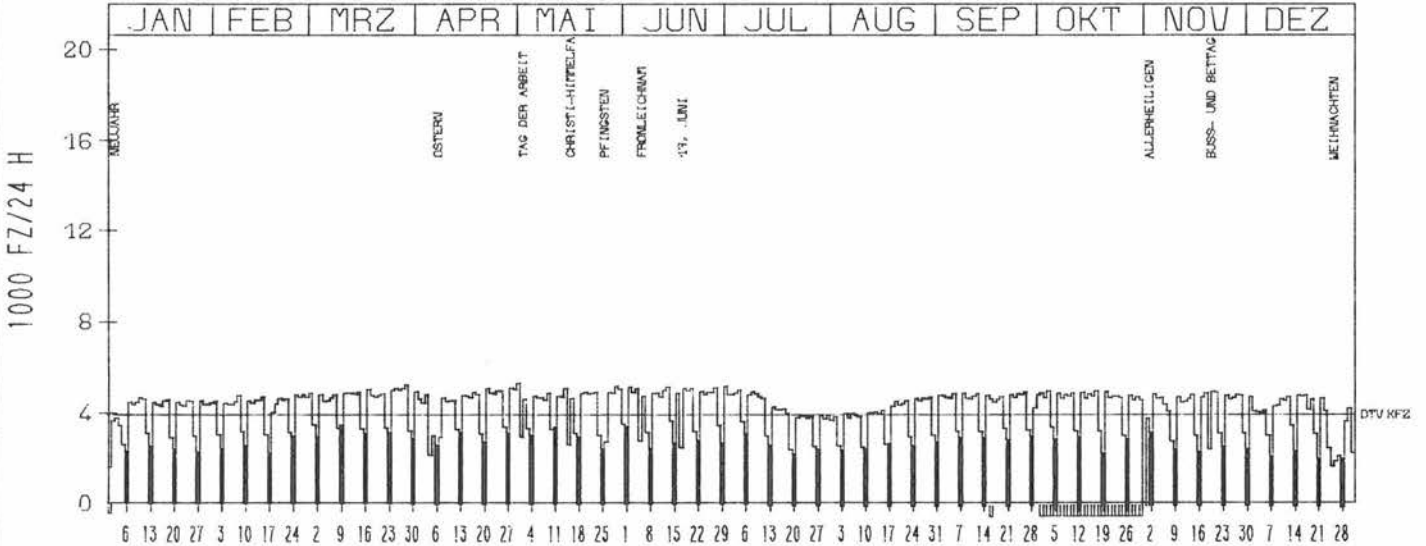
ZST: KIRCHHAIN
 NR.: 5119 6 505 (0505)

LAND: HESSEN
 STRASSE: B 454
 KM: 15,5
 NETZKNOTEN: 5119 035
 5119 003

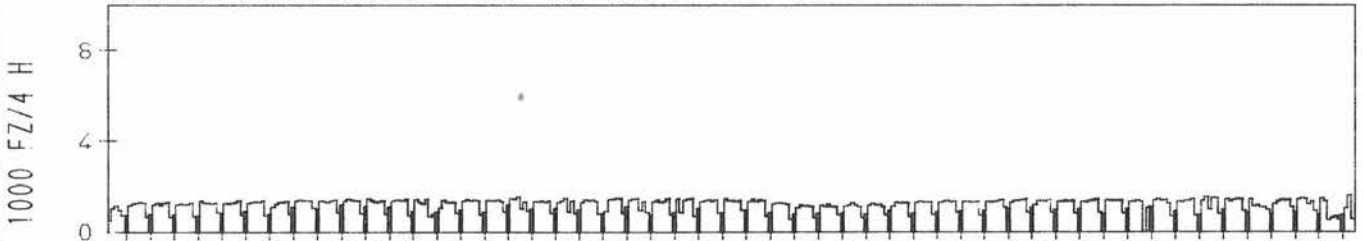
RICHTUNG OST

DTV KFZ 4111
 MAX WERKTAG 5344 MI 30. 4.
 MAX FER-WKTAG 5202 MO 30. 6.
 MAX SO+FEITAG 3472 SO 9. 3.

TAEGLICHE VERKEHRSMENGE



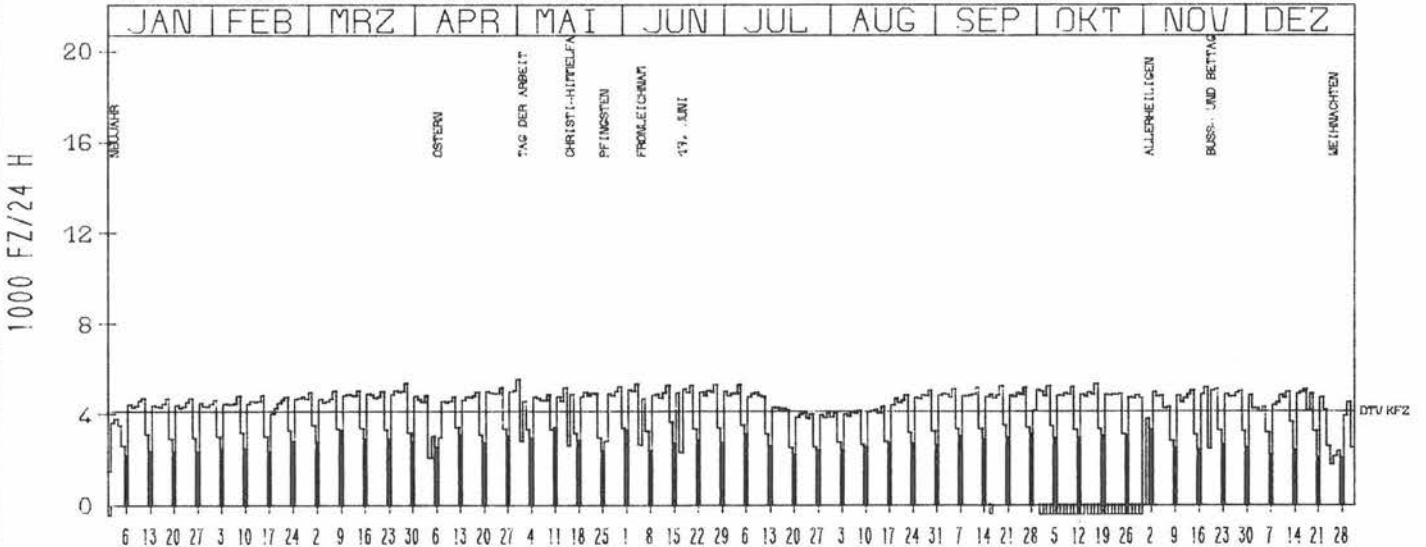
VERKEHRSMENGEN 15-19 UHR



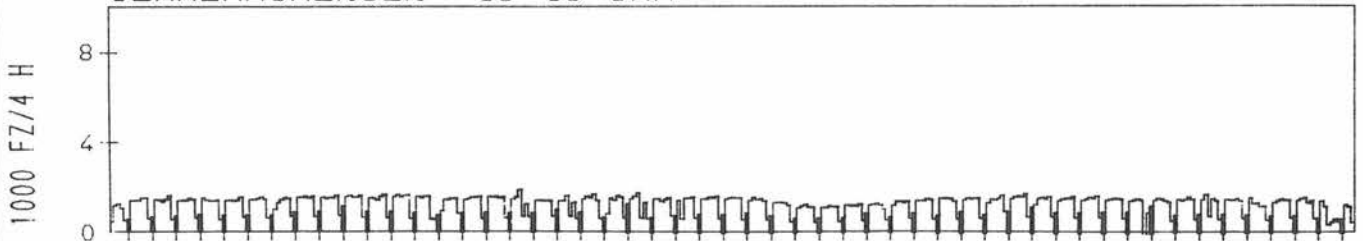
RICHTUNG WEST

DTV KFZ 4102
 MAX WERKTAG 5548 MI 30. 4.
 MAX FER-WKTAG 5294 FR 27. 6.
 MAX SO+FEITAG 3424 SO 11. 5.

TAEGLICHE VERKEHRSMENGE



VERKEHRSMENGEN 15-19 UHR



JAHRESGANGLINIEN 1980

330

ZST: WEHRHEIM
 NR.: 5717 6 301 (0301)

LAND: HESSEN
 STRASSE: B 456
 KM: 22,4
 NETZKNOTEN: 5617 034
 5717 021

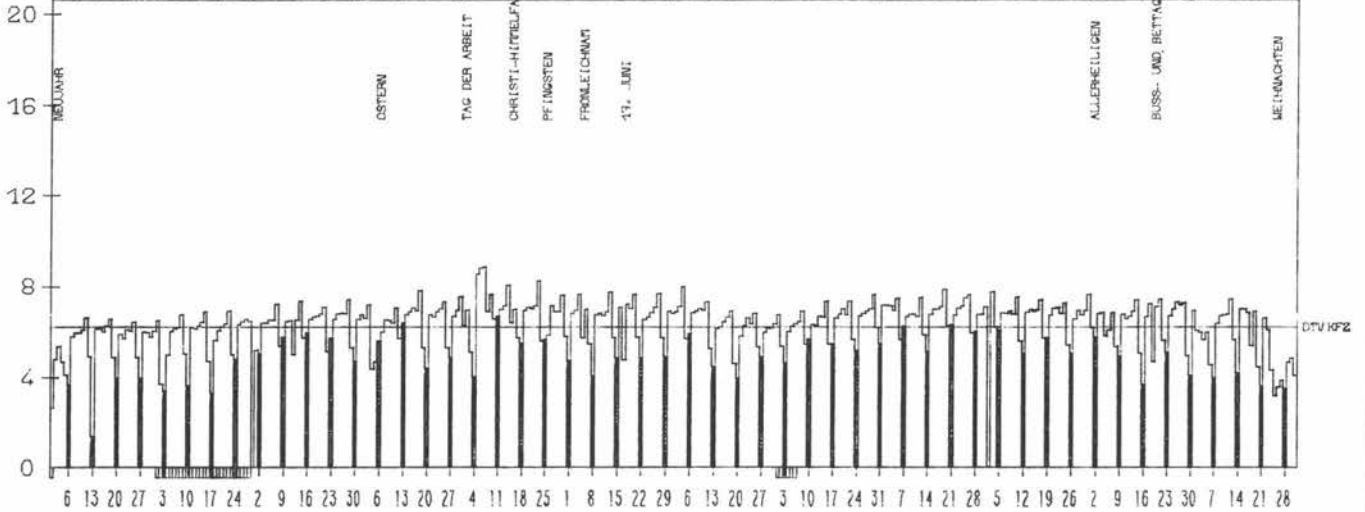
RICHTUNG NÖRD

DTV KFZ 6182
 MAX WERKTAG 8865 MI 7⁰⁰ 5⁰⁰
 MAX FER-WKTAG 7998 FR 4⁰⁰ 7⁰⁰
 MAX SO+FEITAG 6693 SO 11⁰⁰ 5⁰⁰

TAEGLICHE VERKEHRSMENGE

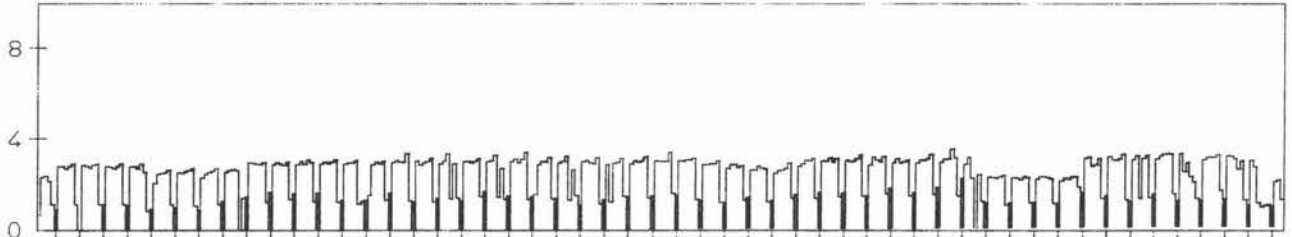
JAN | FEB | MRZ | APR | MAI | JUN | JUL | AUG | SEP | OKT | NOV | DEZ

1000 FZ/24 H



VERKEHRSMENGEN 15-19 UHR

1000 FZ/4 H



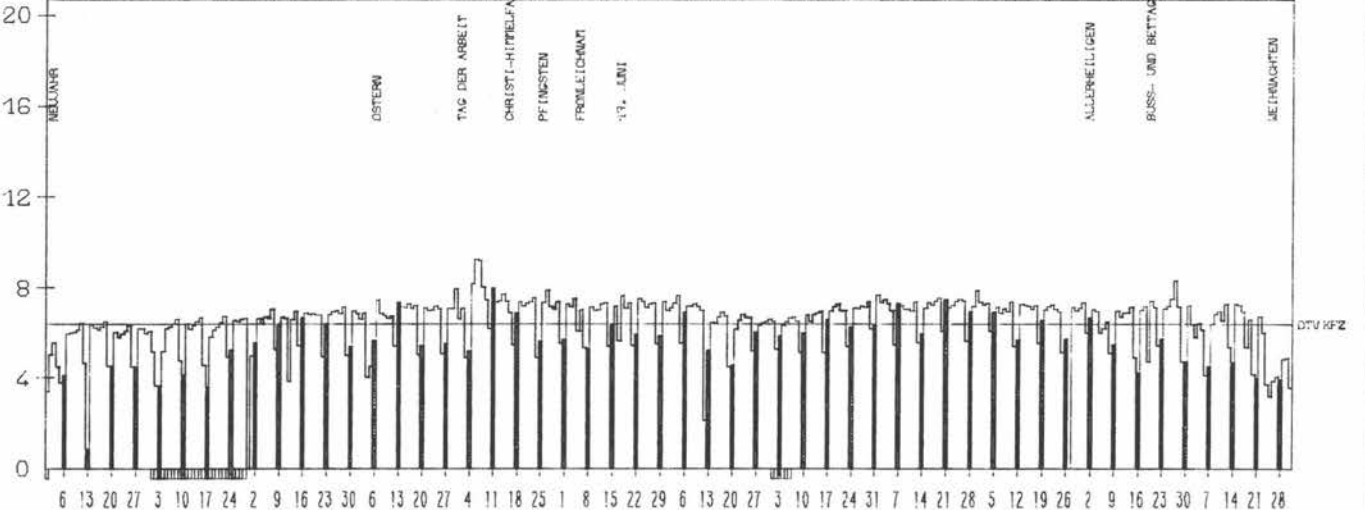
RICHTUNG SÜED

DTV KFZ 6343
 MAX WERKTAG 9245 DI 6⁰⁰ 5⁰⁰
 MAX FER-WKTAG 7894 DI 2⁰⁰ 5⁰⁰
 MAX SO+FEITAG 7969 SO 11⁰⁰ 5⁰⁰

TAEGLICHE VERKEHRSMENGE


JAN | FEB | MRZ | APR | MAI | JUN | JUL | AUG | SEP | OKT | NOV | DEZ

1000 FZ/24 H



VERKEHRSMENGEN 15-19 UHR

1000 FZ/4 H



JAHRESGANGLINIEN 1980

331

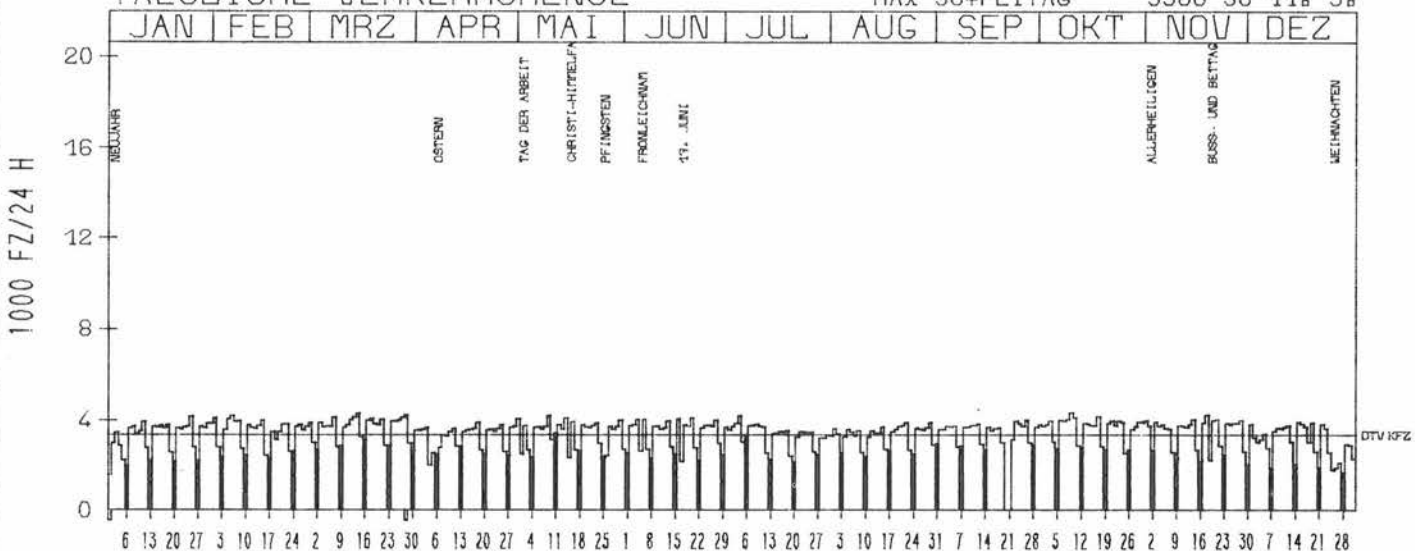
ZST: LICH
 NR.: 5418 6 703 (0703)

LAND: HESSEN
 STRASSE: B 457
 KM: 14,2
 NETZKNOTEN: 5418 039
 5419 027

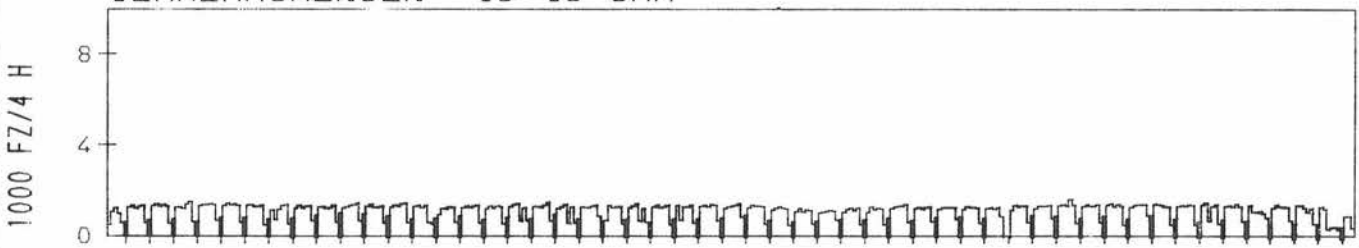
RICHTUNG SUED

DTV KFZ 3329
 MAX WERKTAG 4288 FR 14,3
 MAX FER-WKTAG 4197 FR 4,7
 MAX SO+FEITAG 3388 SO 11,5

TAEGLICHE VERKEHRSMENGE



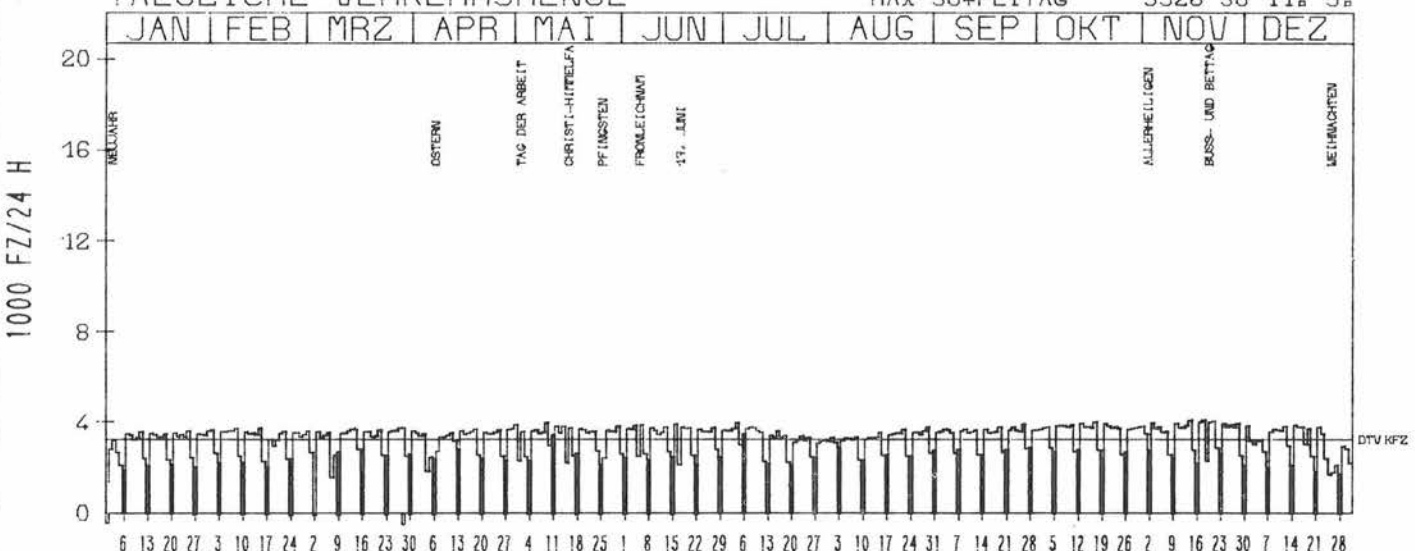
VERKEHRSMENGEN 15-19 UHR



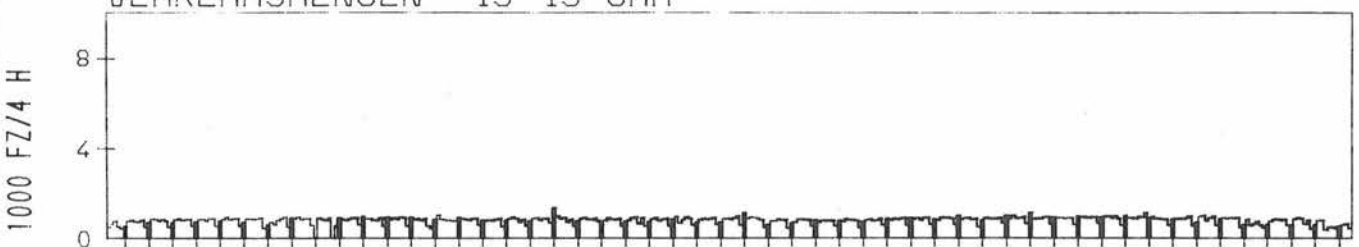
RICHTUNG NORD

DTV KFZ 3272
 MAX WERKTAG 4130 FR 14,11
 MAX FER-WKTAG 4021 FR 4,7
 MAX SO+FEITAG 3526 SO 11,5

TAEGLICHE VERKEHRSMENGE



VERKEHRSMENGEN 15-19 UHR



JAHRESGANGLINIEN 1980

332

ZST: BUEDINGEN
 NR.: 5720 6 173 (0103)

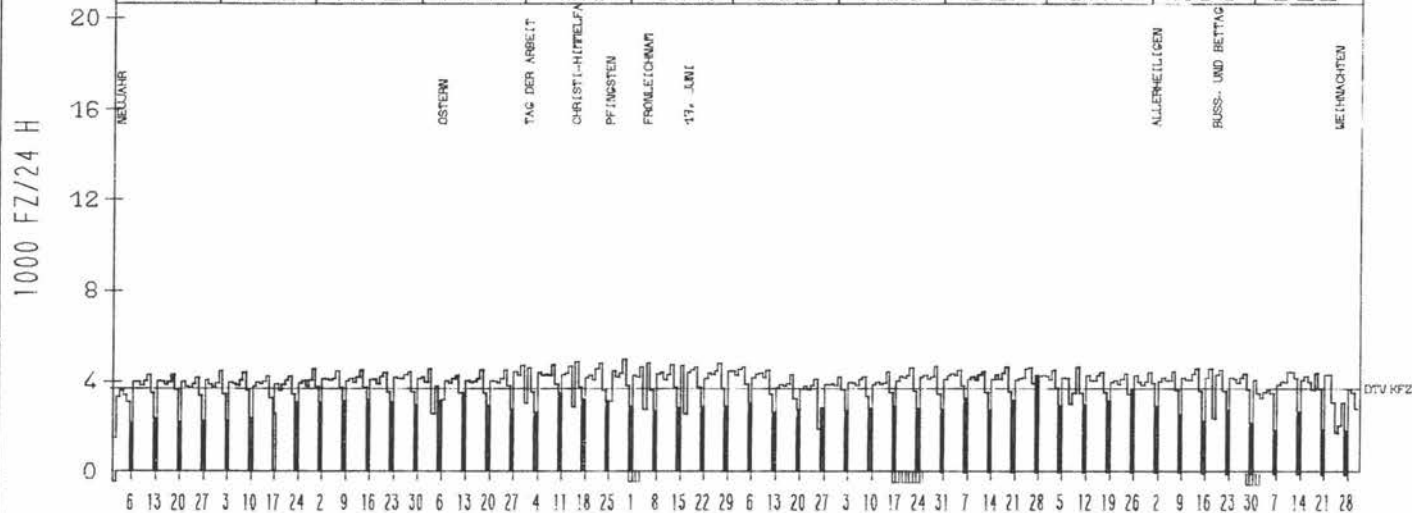
LAND: HESSEN
 STRASSE: B 457
 KM:
 NETZKNOTEN: 5720 029
 5720 028

RICHTUNG NÖRD

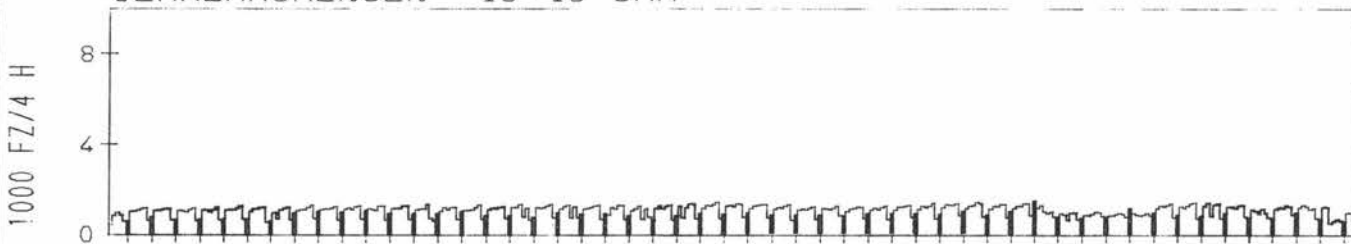
DTV KFZ 3837
 MAX WERKTAG 4954 FR 30. 5.
 MAX FER-WKTAG 4792 FR 27. 6.
 MAX SO+FEITAG 4327 SO 28. 9.

TAEGLICHE VERKEHRSMENGE

JAN | FEB | MRZ | APR | MAI | JUN | JUL | AUG | SEP | OKT | NOV | DEZ



VERKEHRSMENGEN 15-19 UHR

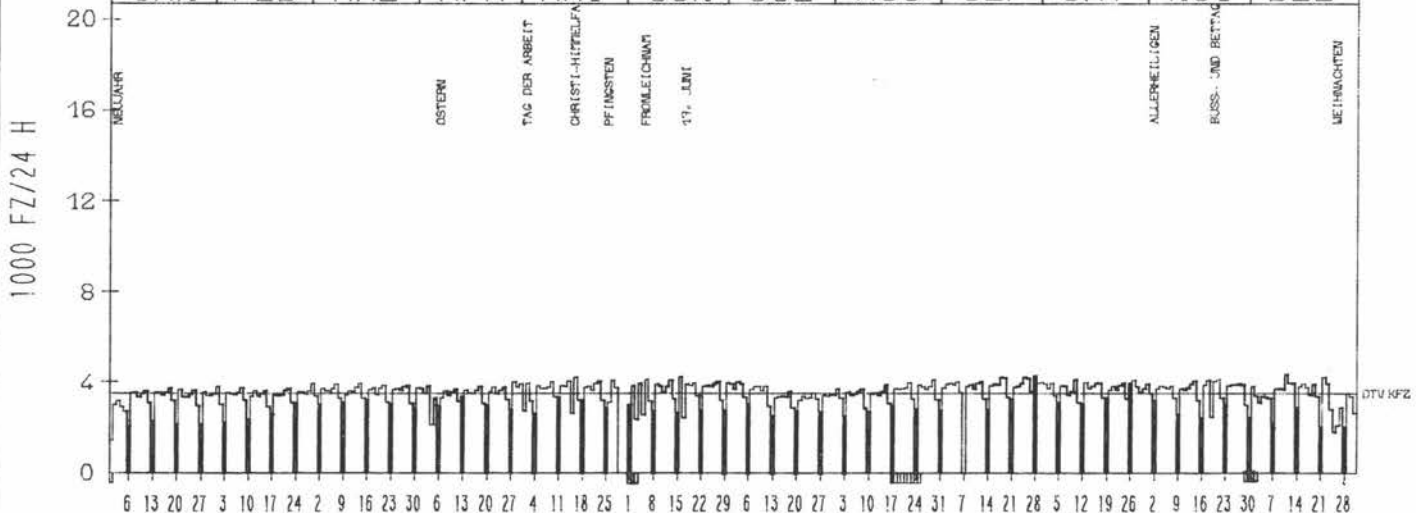


RICHTUNG SÜED

DTV KFZ 3467
 MAX WERKTAG 4289 MO 16. 6.
 MAX FER-WKTAG 4149 MO 22. 12.
 MAX SO+FEITAG 4265 SO 28. 9.

TAEGLICHE VERKEHRSMENGE

JAN | FEB | MRZ | APR | MAI | JUN | JUL | AUG | SEP | OKT | NOV | DEZ



VERKEHRSMENGEN 15-19 UHR



JAHRESGANGLINIEN 1980

333

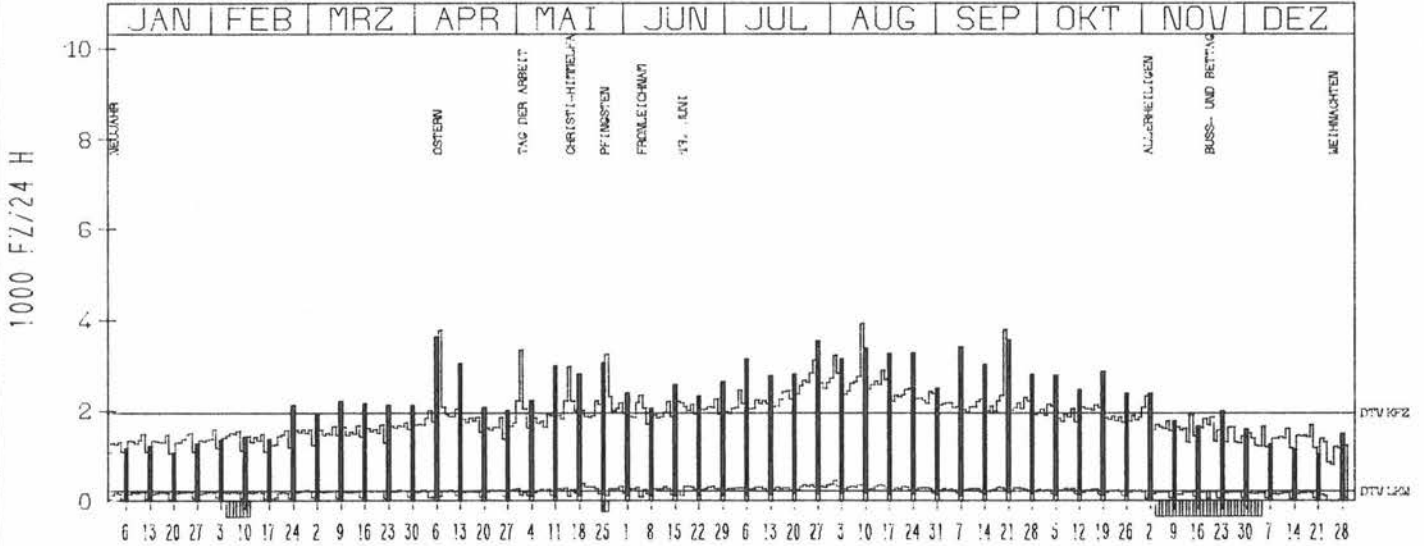
ZST: OBERWESEL
 NR.: 5812 7 001

LAND: RHEINLAND-PFALZ
 STRASSE: B 9
 KM: 127,7
 NETZKNOTEN: 5912 070
 5812 002

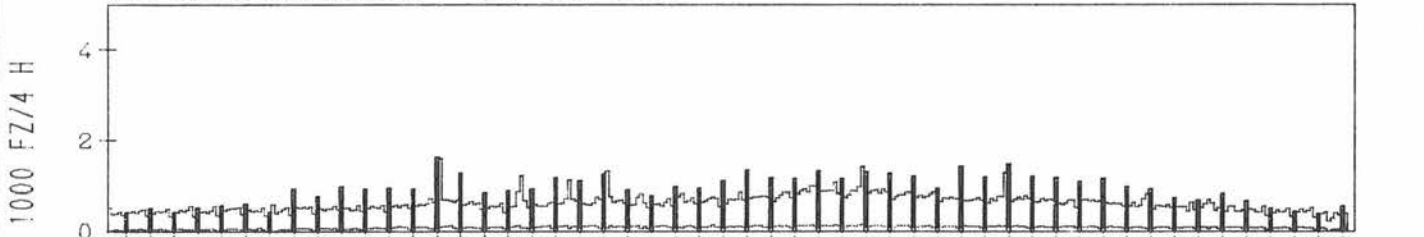
RICHTUNG NORD

DTV KFZ 1923
 DTV LKW 197 = 10,25 %
 MAX WERKTAG 3800 SA 20,9 %
 MAX FER-WKTAG 3917 SA 9,8 %
 MAX SO+FEITAG 3768 MO 7,4 %

TAEGLICHE VERKEHRSMENGE



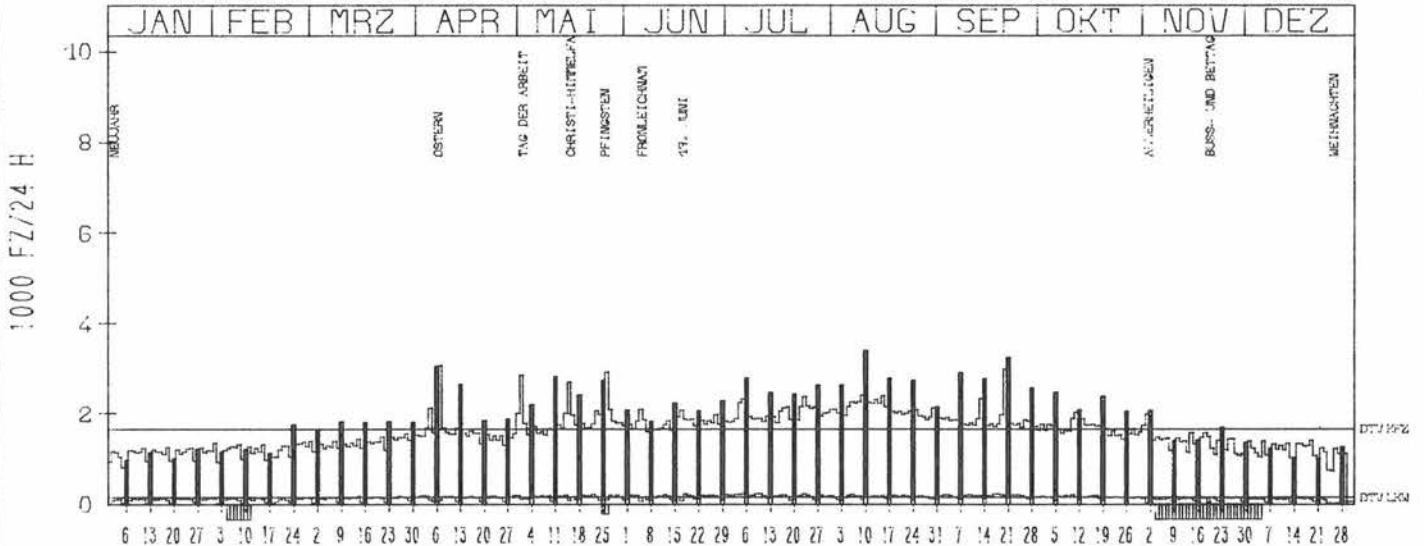
VERKEHRSMENGEN 15-19 UHR



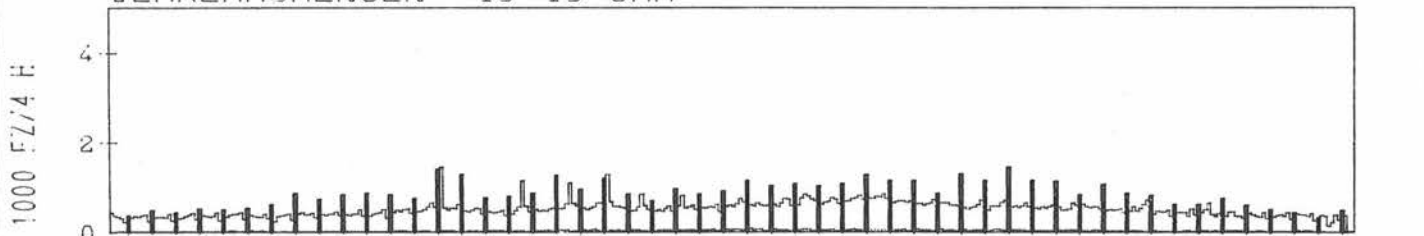
RICHTUNG SUED

DTV KFZ 1665
 DTV LKW 138 = 8,30 %
 MAX WERKTAG 2976 SA 20,9 %
 MAX FER-WKTAG 2410 SA 9,8 %
 MAX SO+FEITAG 3394 SO 10,8 %

TAEGLICHE VERKEHRSMENGE



VERKEHRSMENGEN 15-19 UHR



JAHRESGANGLINIEN 1980

334

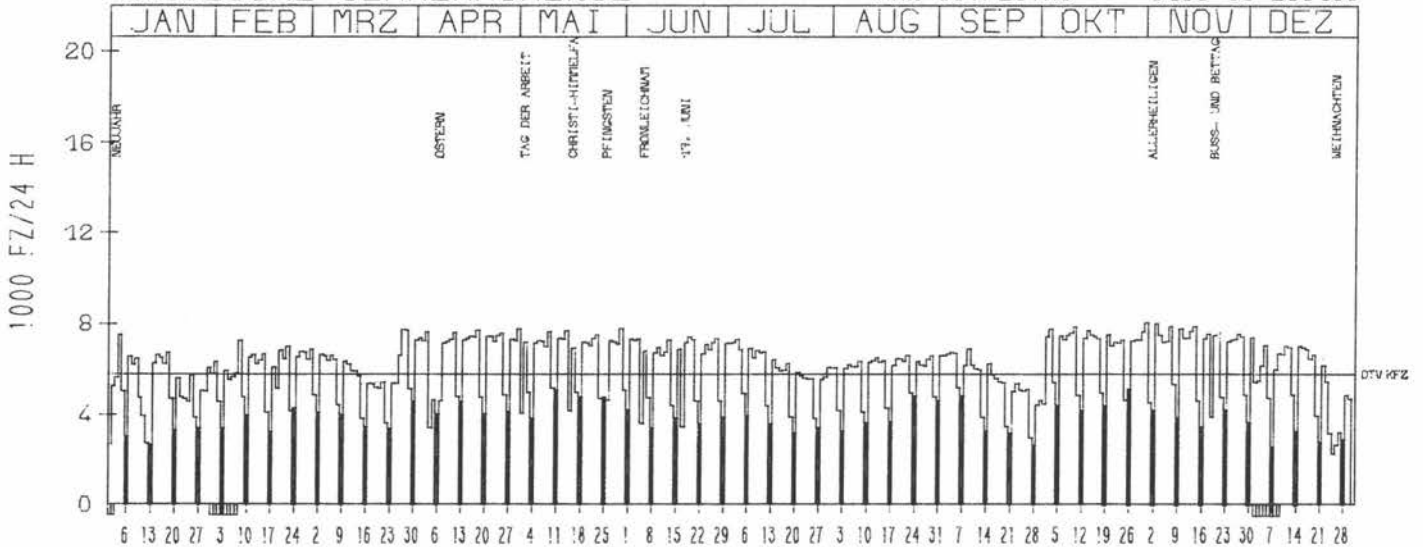
ZST: WÖRMS
NR.: 6316 7 029

LAND: RHEINLAND-PFALZ
STRASSE: B 9
KM: 0,2
NETZKNOTEN: 6316 364
6316 363

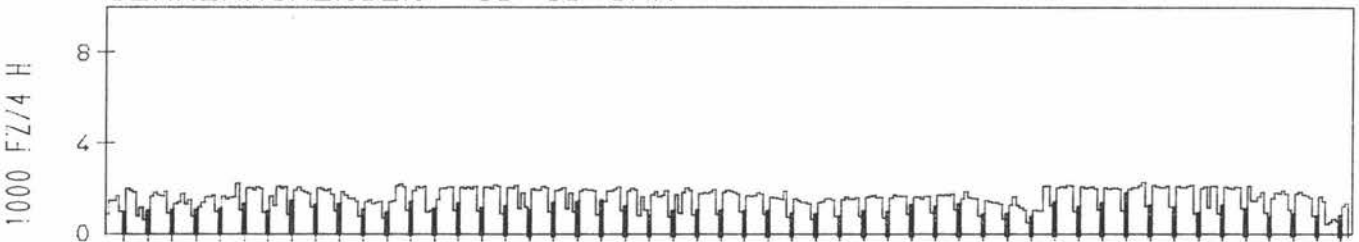
RICHTUNG NÖRD

DTV KFZ 5798
MAX WERKTAG 8071 FR 31ⁿ 10ⁿ
MAX FER-WKTAG 7712 FR 18ⁿ 4ⁿ
MAX SO+FEITAG 5136 SO 26ⁿ 10ⁿ

TÄGLICHE VERKEHRSMENGE



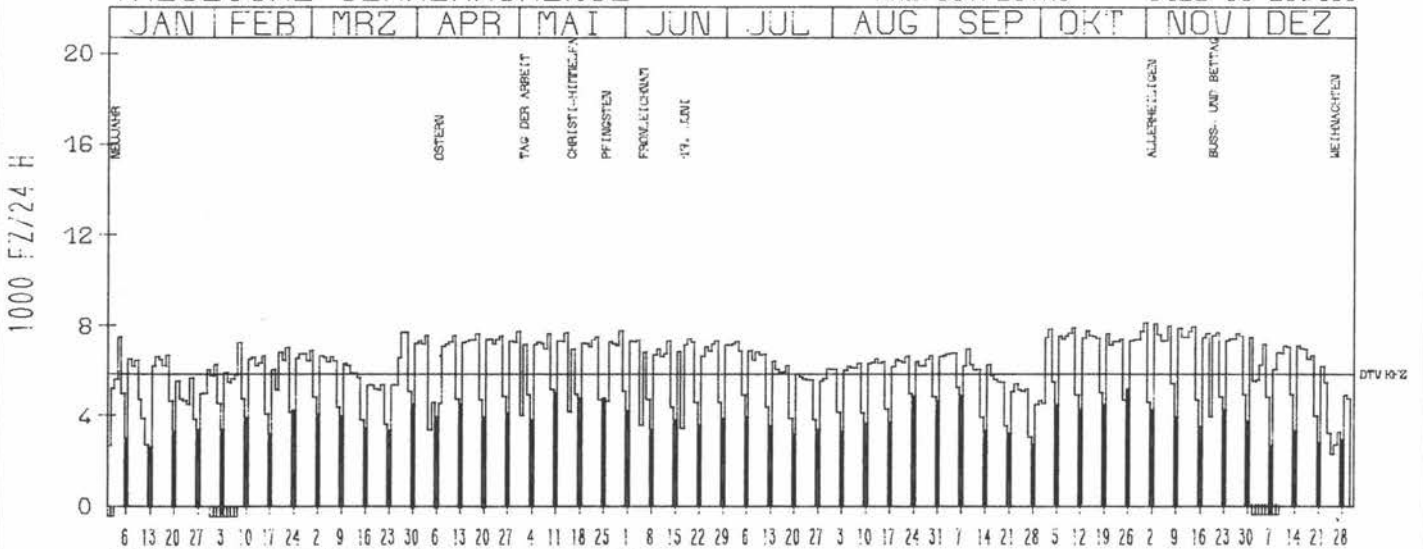
VERKEHRSMENGEN 15-19 UHR



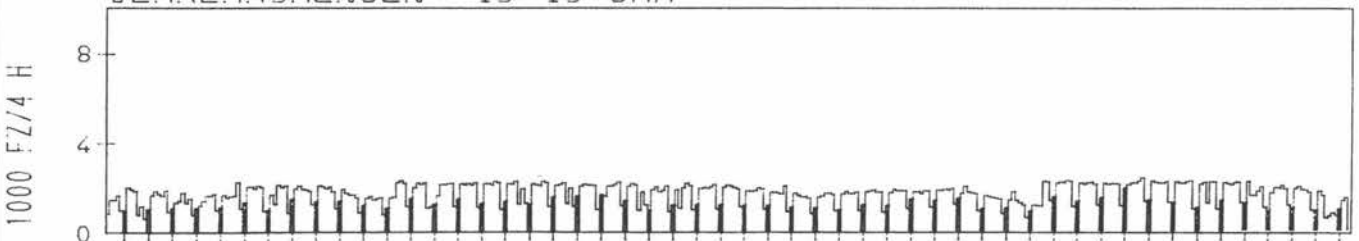
RICHTUNG SÜED

DTV KFZ 5786
MAX WERKTAG 8060 FR 31ⁿ 10ⁿ
MAX FER-WKTAG 7697 FR 18ⁿ 4ⁿ
MAX SO+FEITAG 5122 SO 26ⁿ 10ⁿ

TÄGLICHE VERKEHRSMENGE



VERKEHRSMENGEN 15-19 UHR



JAHRESGANGLINIEN 1980

335

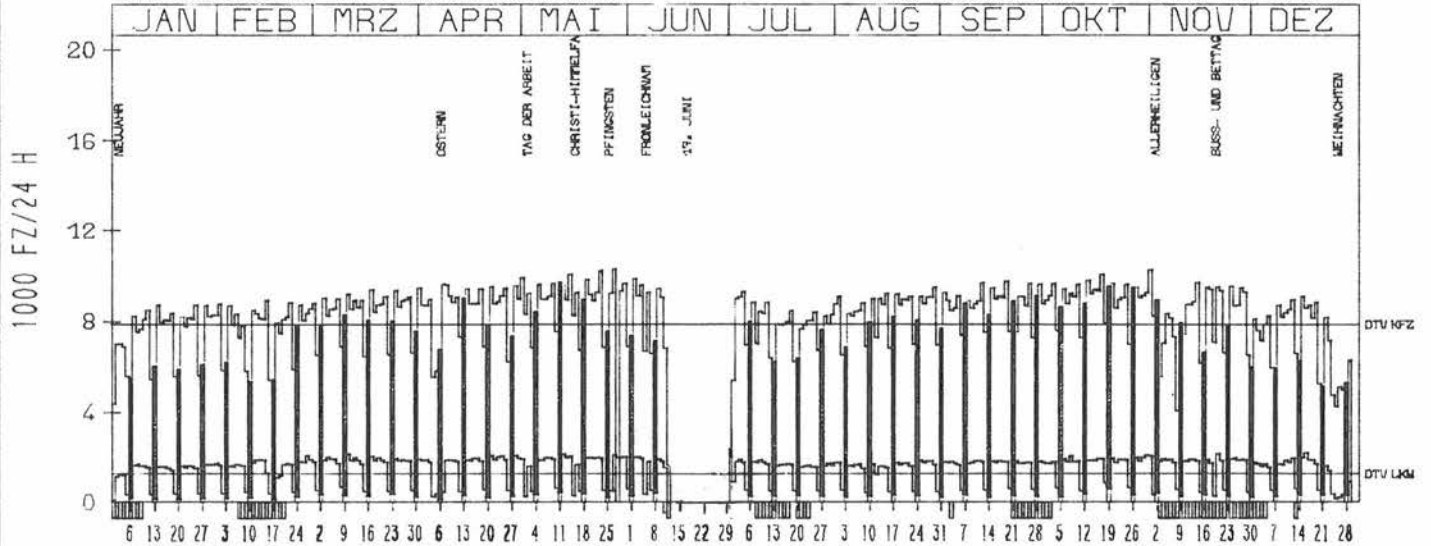
ZST: SCHWEGENHEIM
 NR.: 6716 7 025 (7011)

LAND: RHEINLAND-PFALZ
 STRASSE: B 9
 KM:
 NETZKNOTEN:

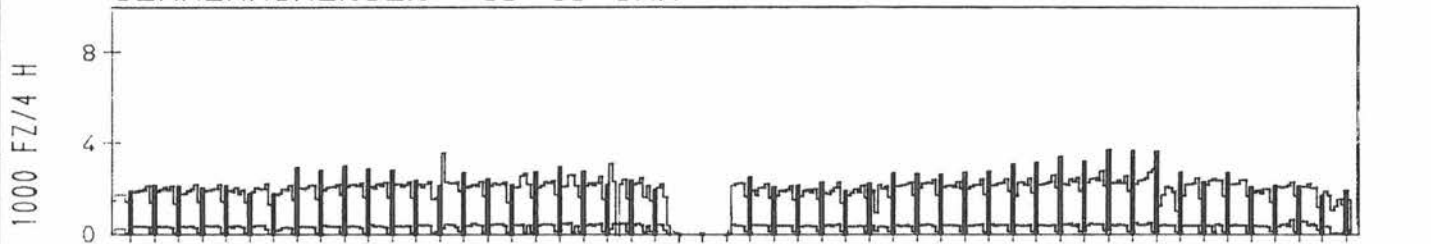
RICHTUNG NÖRD

DTV KFZ 7896
 DTV LKW 1285 = 16.27 %
 MAX WERKTAG 10280 FR 31.10.0
 MAX FER-WKTAG 10309 DI 27.5.0
 MAX SO+FEITAG 9740 SO 11.5.0

TÄGLICHE VERKEHRSMENGE



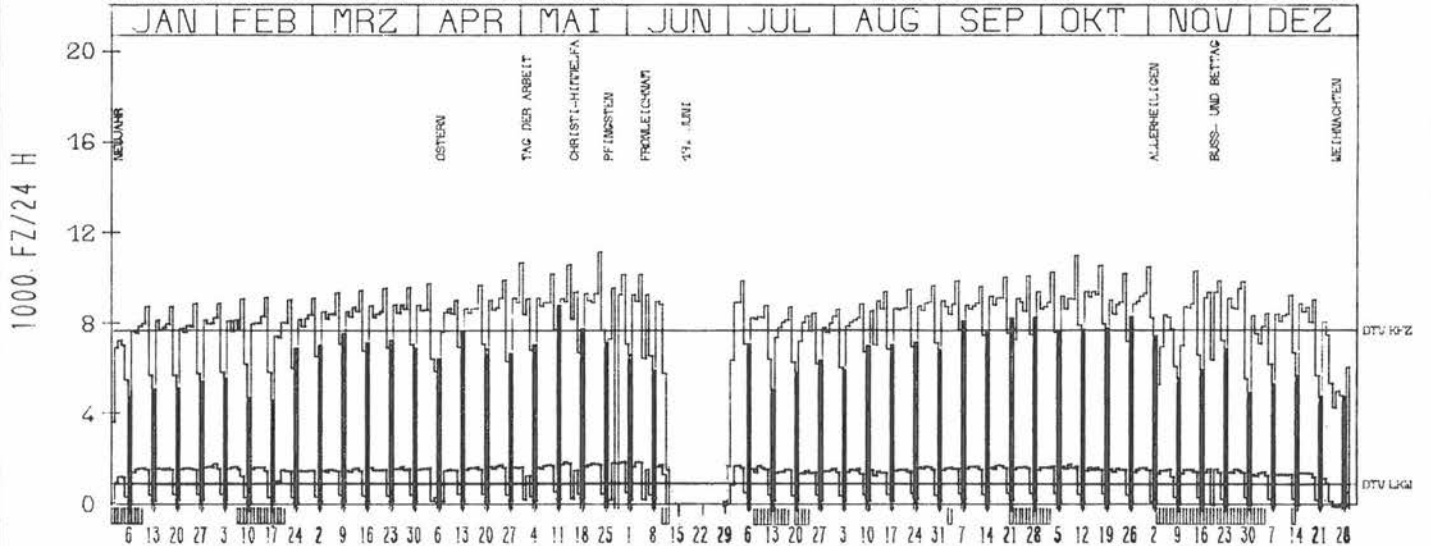
VERKEHRSMENGEN 15-19 UHR



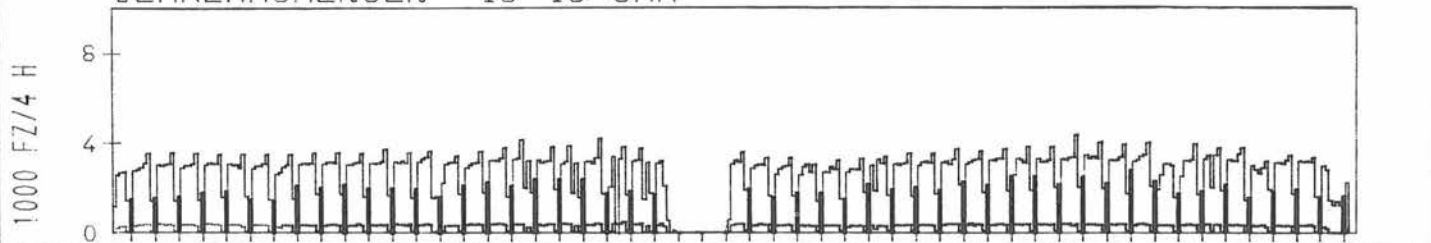
RICHTUNG SÜED

DTV KFZ 7892
 DTV LKW 1092 = 13.84 %
 MAX WERKTAG 11312 FR 23.5.0
 MAX FER-WKTAG 10062 FR 5.9.0
 MAX SO+FEITAG 8946 SO 11.5.0

TÄGLICHE VERKEHRSMENGE



VERKEHRSMENGEN 15-19 UHR



JAHRESGANGLINIEN 1980

336

ZST: RUELZHEIM<RHEINZABERN>

LAND: RHEINLAND-PFALZ

STRASSE: B 9

KM: 27.5

NR.: 6815 7 801

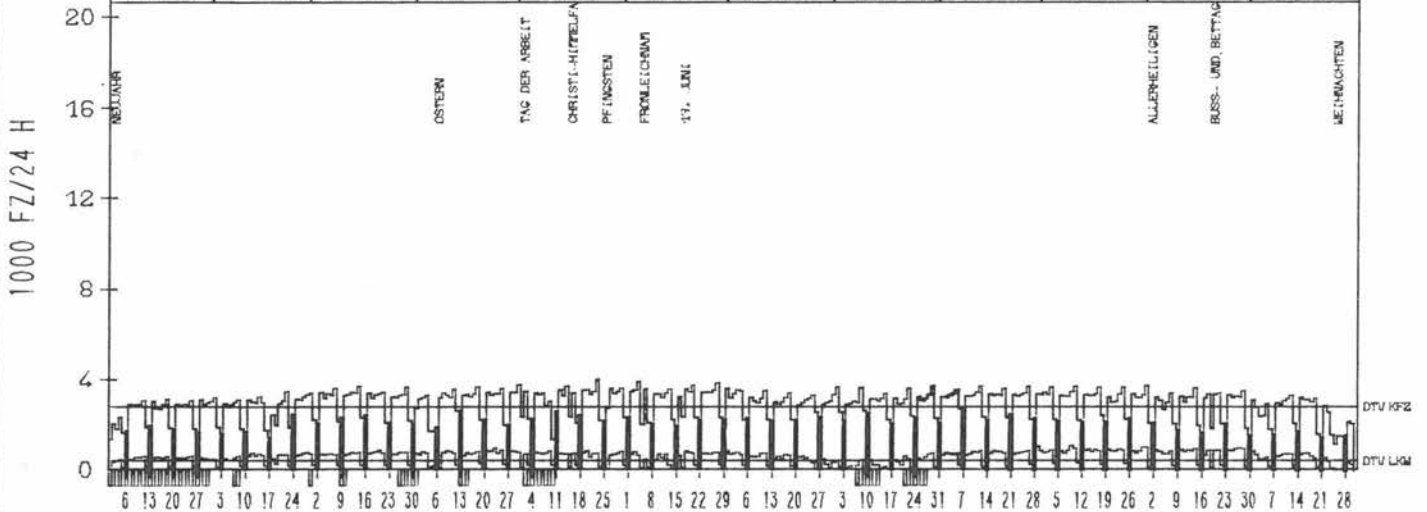
NETZKNOTEN:

RICHTUNG NÖRD

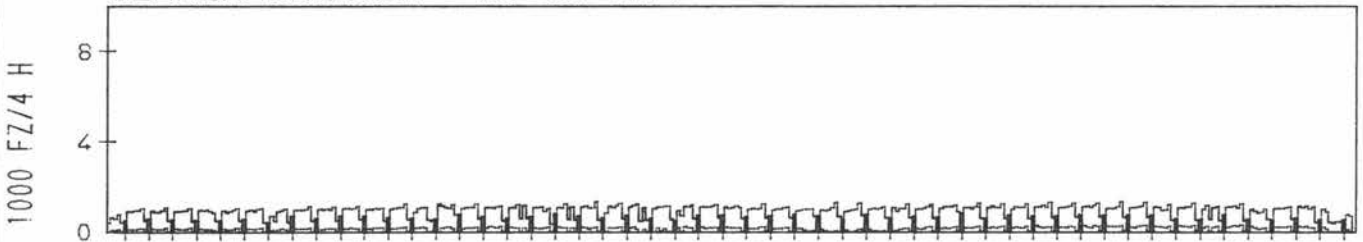
DTV KFZ 2887
 DTV LKW 474 = 16.42 %
 MAX WERKTAG 4028 FR 23.5
 MAX FER-WKTAG 3839 FR 27.6
 MAX SO+FEITAG 3202 MO 7.4

TAEGLICHE VERKEHRSMENGE

JAN | FEB | MRZ | APR | MAI | JUN | JUL | AUG | SEP | OKT | NOV | DEZ



VERKEHRSMENGEN 15-19 UHR

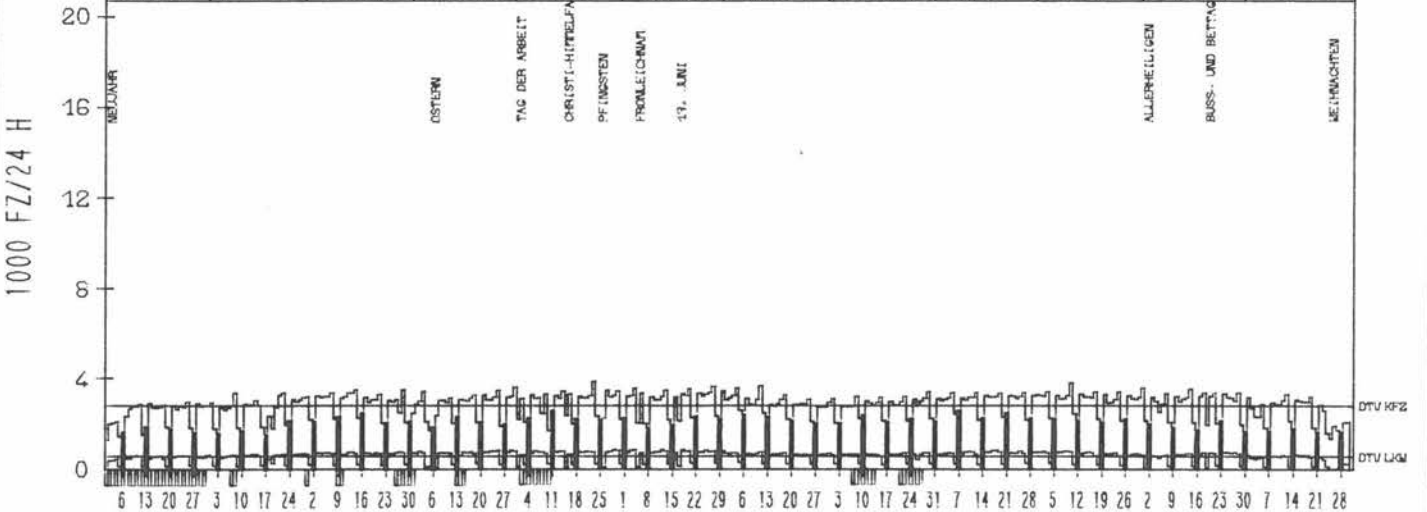


RICHTUNG SÜED

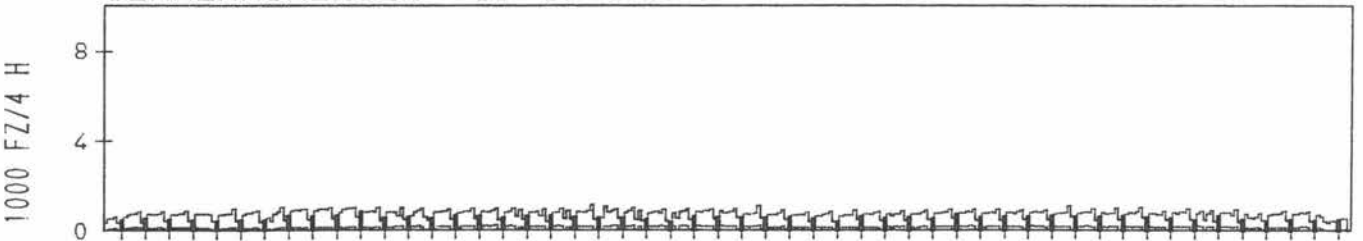
DTV KFZ 2750
 DTV LKW 496 = 18.05 %
 MAX WERKTAG 3892 FR 23.5
 MAX FER-WKTAG 3668 FR 11.3
 MAX SO+FEITAG 2592 SO 11.5

TAEGLICHE VERKEHRSMENGE

JAN | FEB | MRZ | APR | MAI | JUN | JUL | AUG | SEP | OKT | NOV | DEZ



VERKEHRSMENGEN 15-19 UHR



JAHRESGANGLINIEN 1980

337

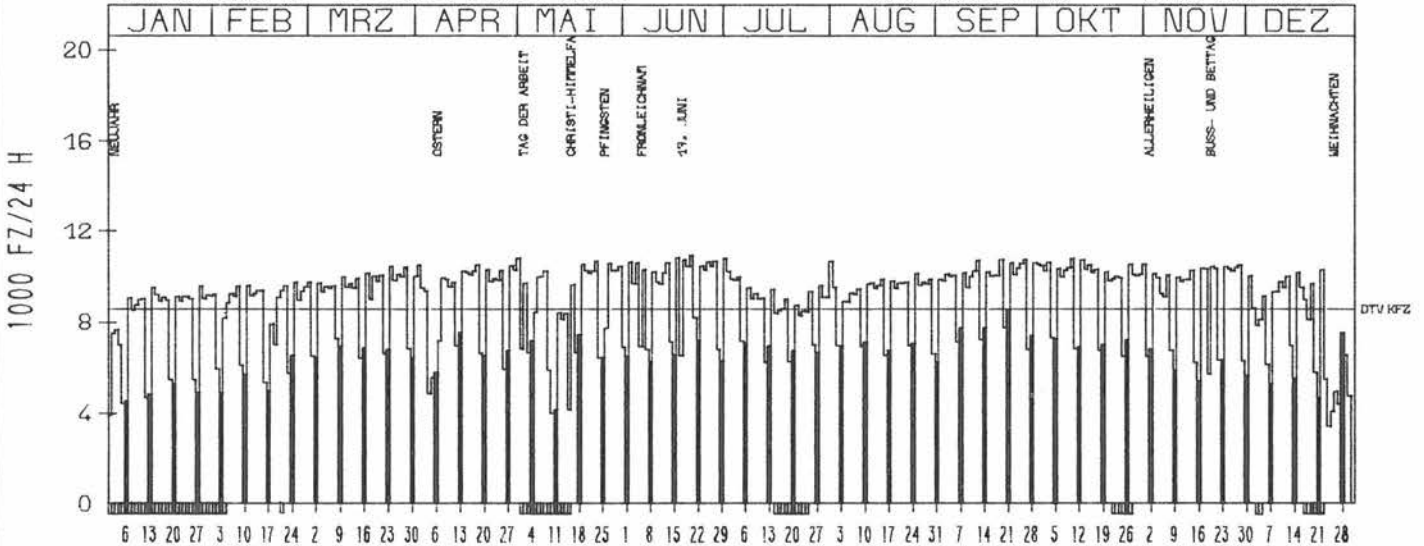
ZST: RINKENBERGER HÖF
 NR.: 6616 7 010

LAND: RHEINLAND-PFALZ
 STRASSE: B 9
 KM: 4.4
 NETZKNOTEN: 6516 058
 6516 067

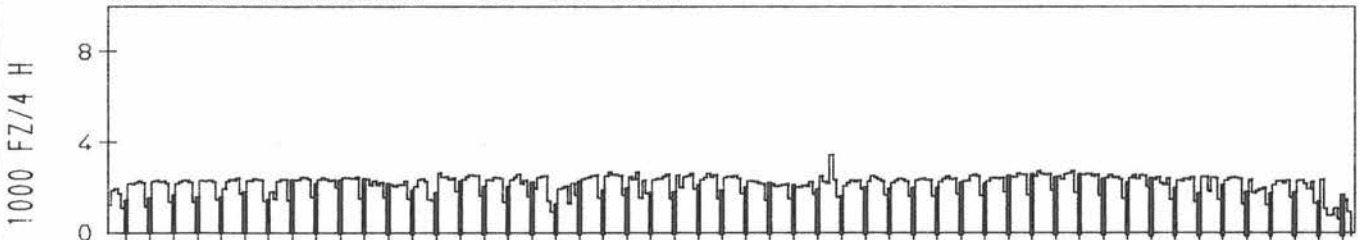
RICHTUNG NÖRD

DTV KFZ 8597
 MAX WERKTAG 10835 MO 16. 6.
 MAX FER-WKTAG 10941 FR 20. 6.
 MAX SO+FEITAG 8501 SO 21. 9.

TÄGLICHE VERKEHRSMENGE



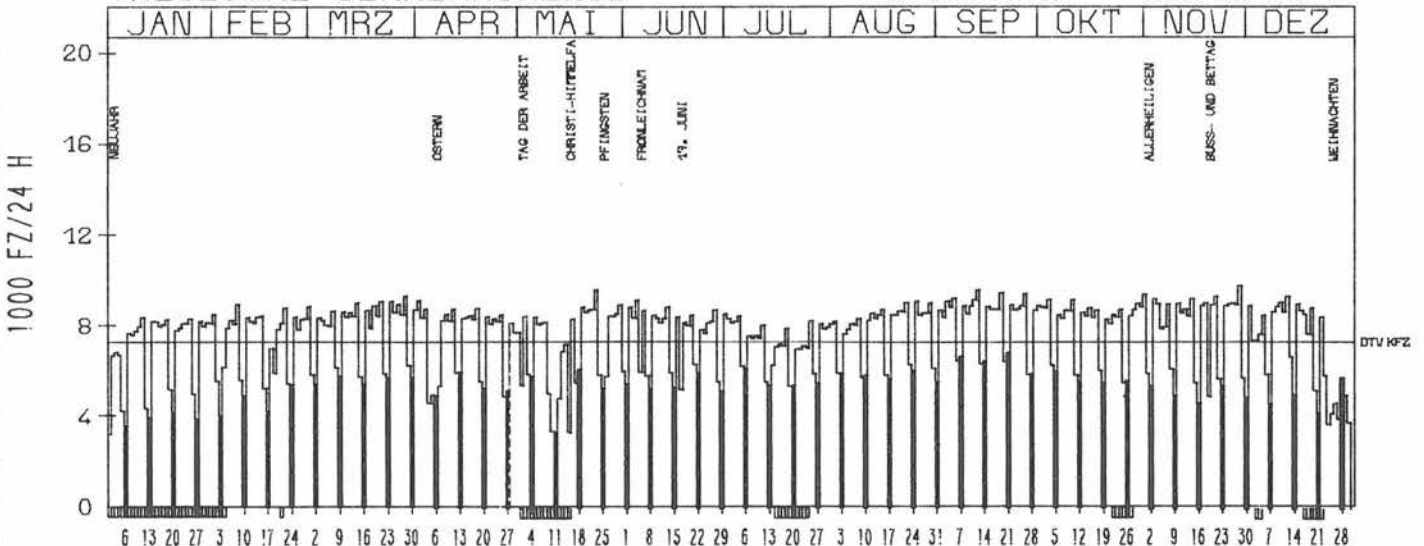
VERKEHRSMENGEN 15-19 UHR



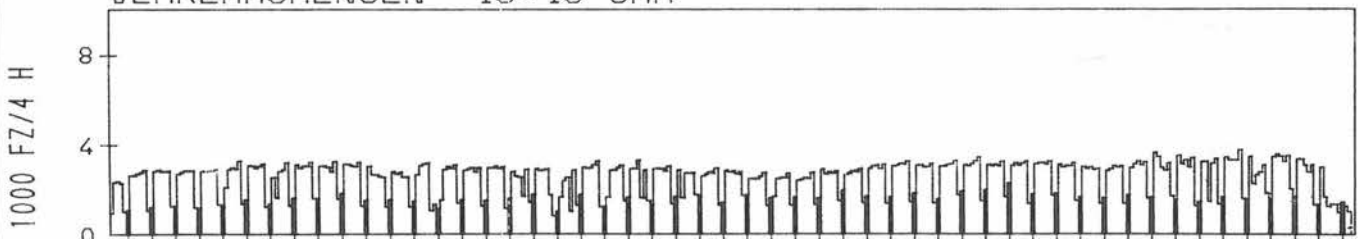
RICHTUNG SÜED

DTV KFZ 7396
 MAX WERKTAG 9847 FR 28. 11.
 MAX FER-WKTAG 9608 FR 12. 9.
 MAX SO+FEITAG 6816 SO 21. 9.

TÄGLICHE VERKEHRSMENGE



VERKEHRSMENGEN 15-19 UHR



JAHRESGANGLINIEN 1980

338

ZST: HINTERWEIDENTHAL
 NR.: 6712 4 822

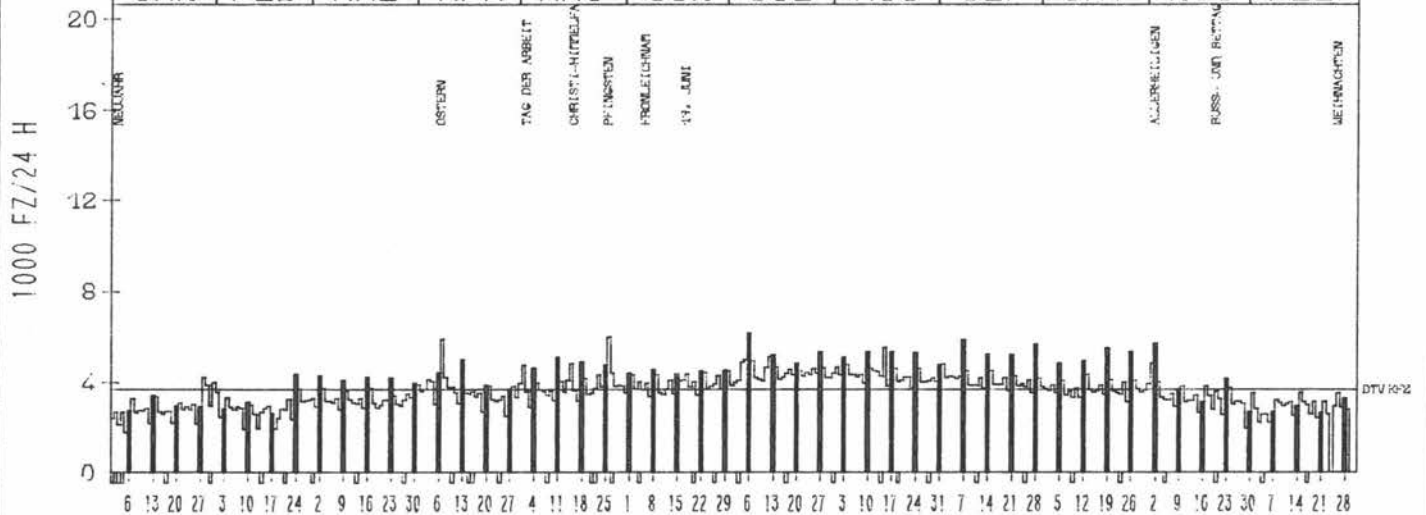
LAND: RHEINLAND-PFALZ
 STRASSE: B 10
 KM: 0,2
 NETZKNOTEN: 6712 0:12
 6812 00:1

RICHTUNG WEST

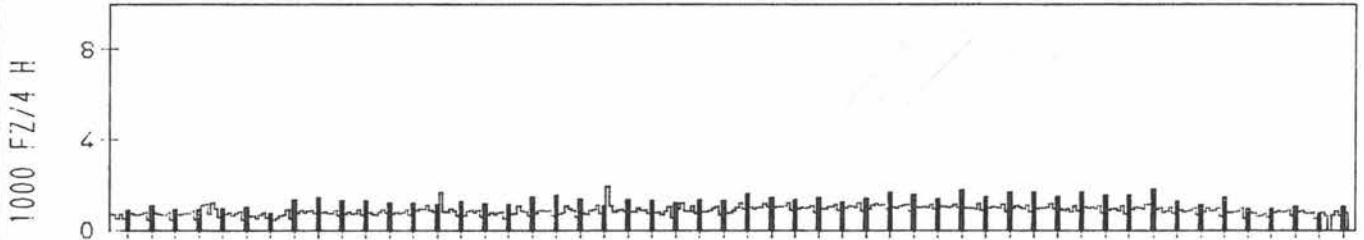
DTV KFZ 3679
 MAX WERKTAG 4329 FR 23_n 5_n
 MAX FER-WKTAG 5503 FR 15_n 8_n
 MAX SO+FEITAG 6136 SO 6_n 7_n

TAEGLICHE VERKEHRSMENGE

JAN | FEB | MRZ | APR | MAI | JUN | JUL | AUG | SEP | OKT | NOV | DEZ



VERKEHRSMENGEN 15-19 UHR

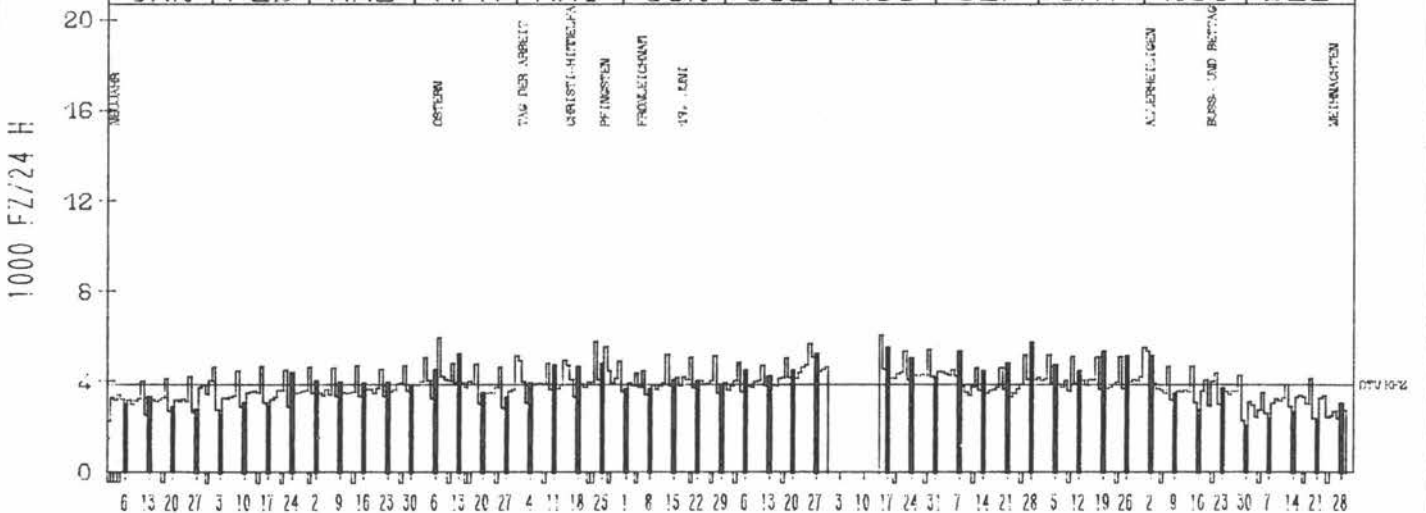


RICHTUNG OST

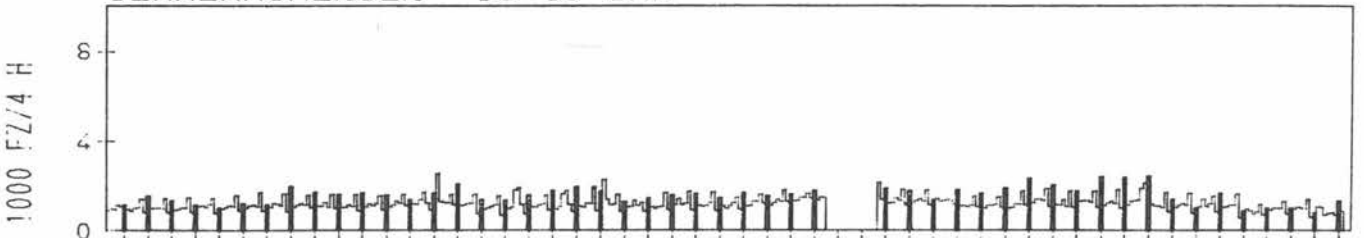
DTV KFZ 3912
 MAX WERKTAG 5814 FR 23_n 5_n
 MAX FER-WKTAG 6067 FR 15_n 8_n
 MAX SO+FEITAG 5980 MO 7_n 4_n

TAEGLICHE VERKEHRSMENGE

JAN | FEB | MRZ | APR | MAI | JUN | JUL | AUG | SEP | OKT | NOV | DEZ



VERKEHRSMENGEN 15-19 UHR



JAHRESGANGLINIEN 1980

339

ZST: RHEINBR. GERMERSHEIM
 NR.: 6716 7 027

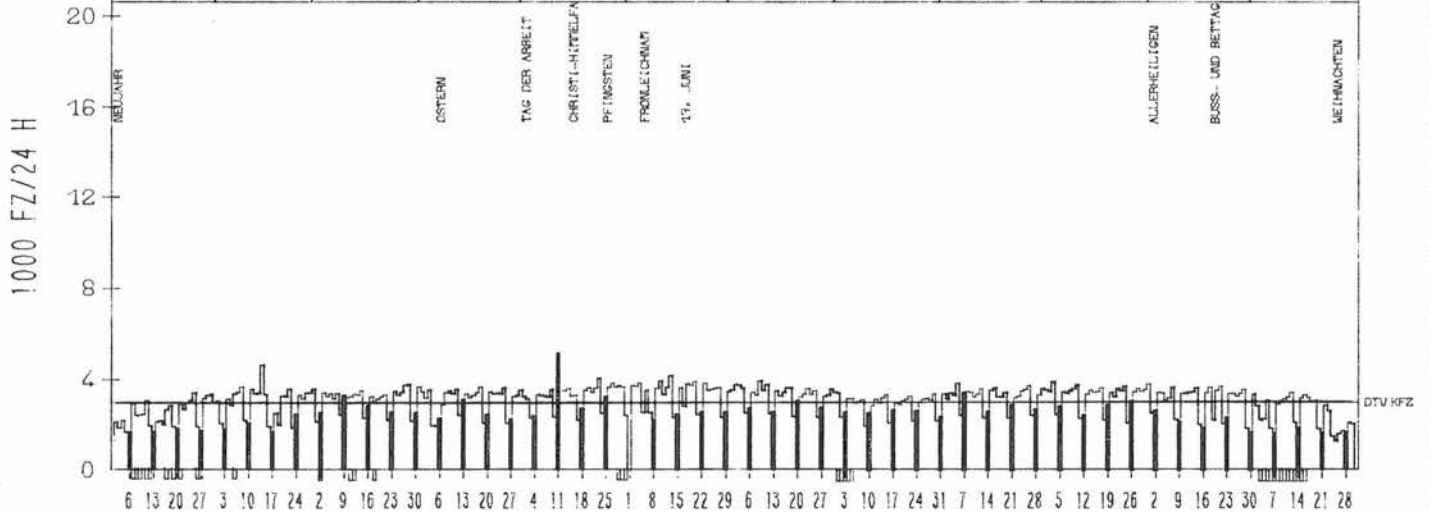
LAND: RHEINLAND-PFALZ
 STRASSE: B 35
 KM: 1.9
 NETZKNOTEN: 6716 270
 6716 016

RICHTUNG OST

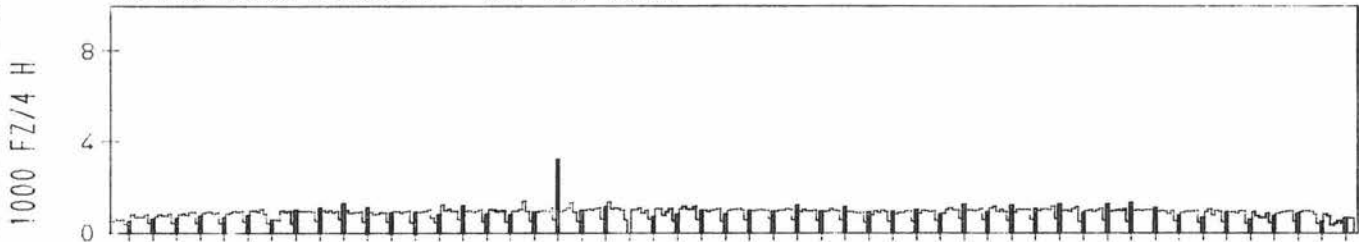
DTV KFZ 3024
 MAX WERKTAG 4608 DO 14. 2.
 MAX FER-WKTAG 3942 MI 9. 7.
 MAX SO+FEITAG 5160 SO 11. 5.

TAEGLICHE VERKEHRSMENGE

JAN | FEB | MRZ | APR | MAI | JUN | JUL | AUG | SEP | OKT | NOV | DEZ



VERKEHRSMENGEN 15-19 UHR

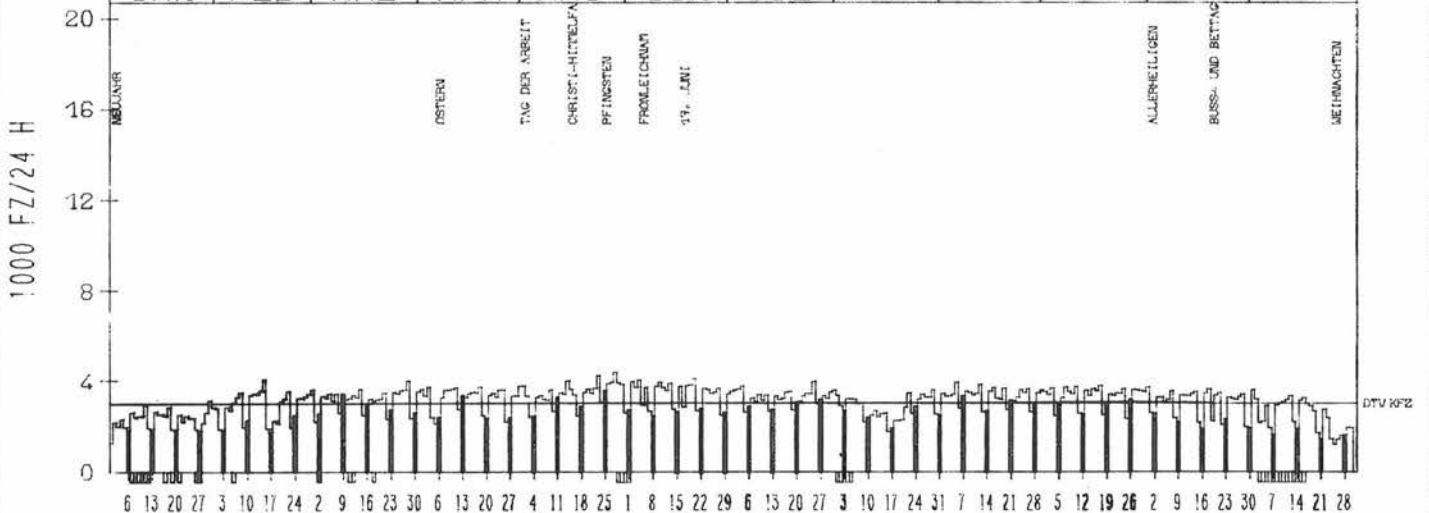


RICHTUNG WEST

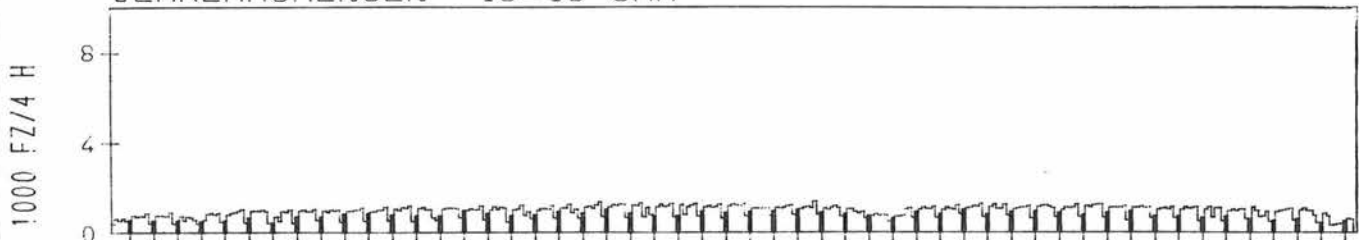
DTV KFZ 3052
 MAX WERKTAG 4415 MI 28. 5.
 MAX FER-WKTAG 4177 FR 20. 6.
 MAX SO+FEITAG 3915 MO 26. 5.

TAEGLICHE VERKEHRSMENGE

JAN | FEB | MRZ | APR | MAI | JUN | JUL | AUG | SEP | OKT | NOV | DEZ



VERKEHRSMENGEN 15-19 UHR



JAHRESGANGLINIEN 1980

340

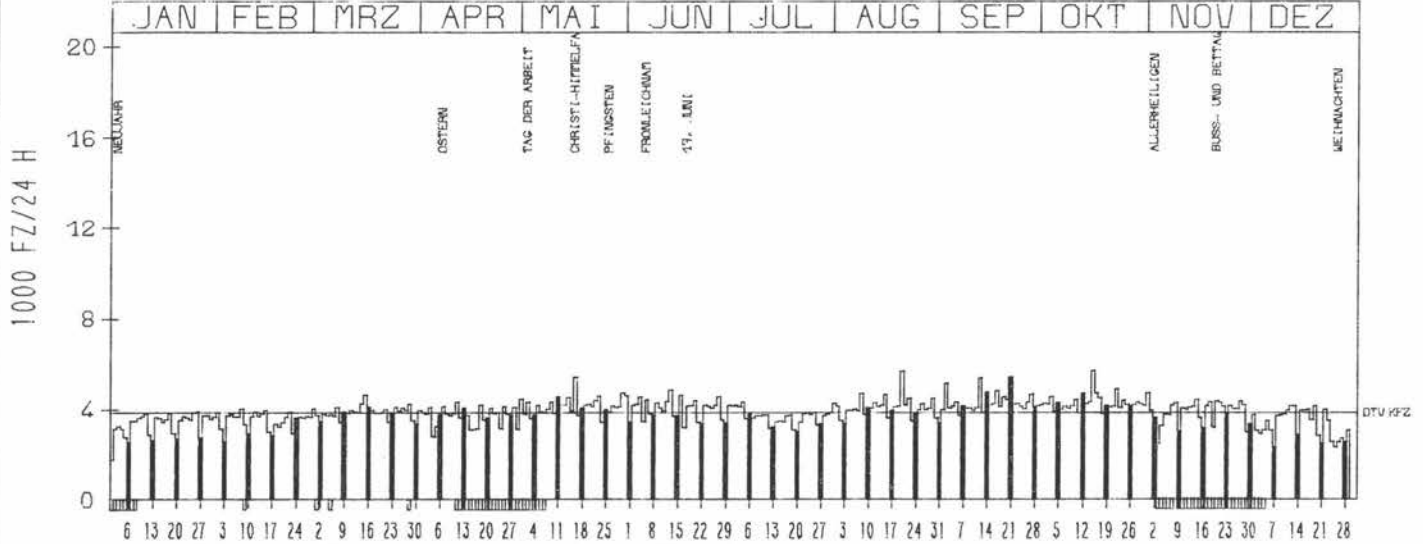
ZST: HOCHSPEYER
NR.: 6513 7 017

LAND: RHEINLAND-PFALZ
STRASSE: B 37
KM: 10,5
NETZKNOTEN: 6513 008
6513 000

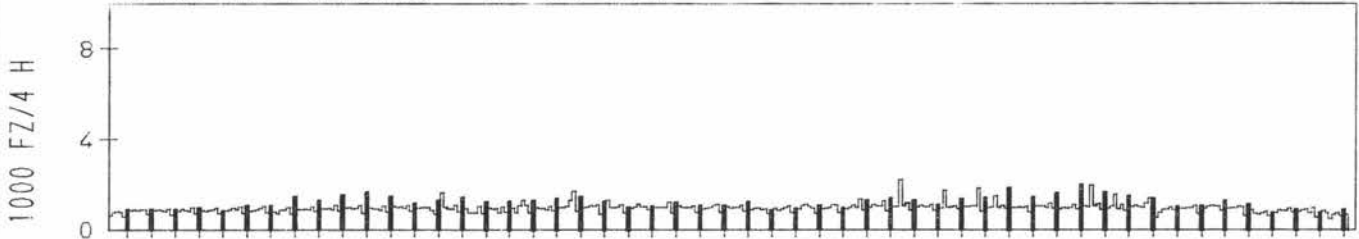
RICHTUNG OST

DTV KFZ 3829
MAX WERKTAG 5642 MI 15,10
MAX FER-WKTAG 5677 MI 20,8
MAX SO+FEITAG 5424 SO 21,9

TAEGLICHE VERKEHRSMENGE



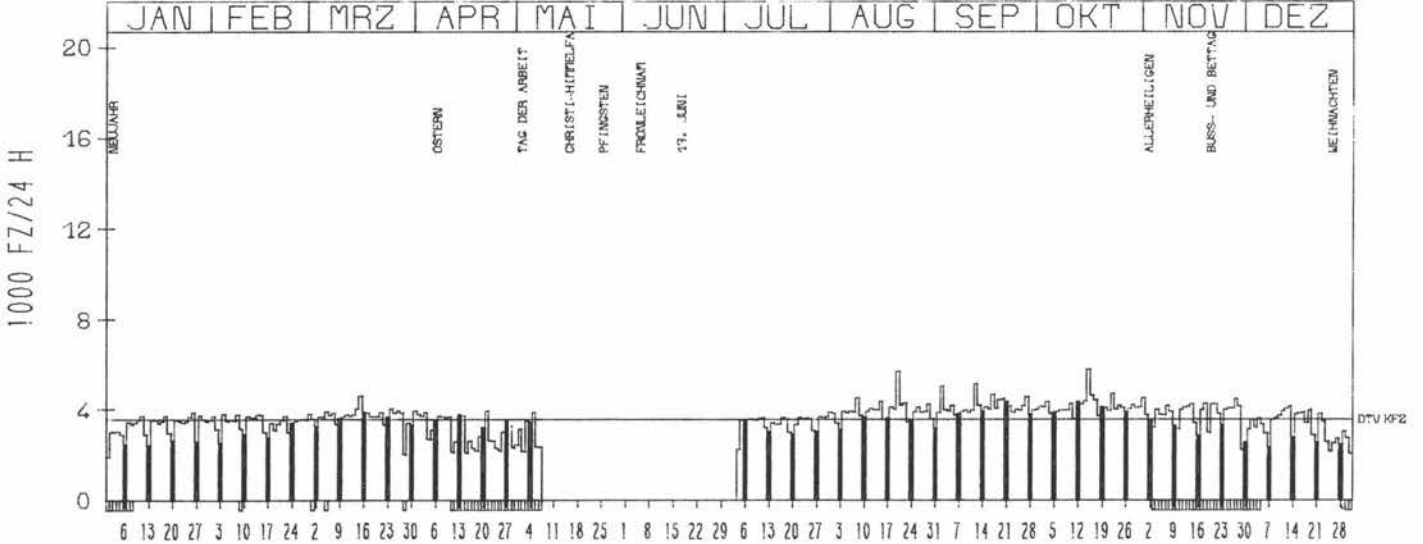
VERKEHRSMENGEN 15-19 UHR



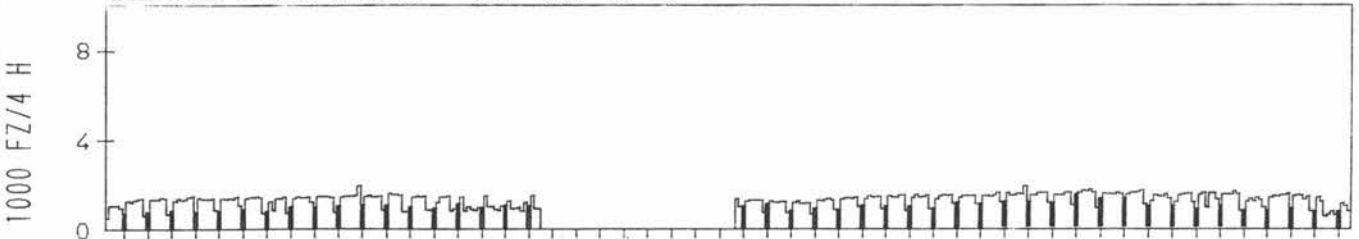
RICHTUNG WEST

DTV KFZ 3583
MAX WERKTAG 5781 MI 15,10
MAX FER-WKTAG 5652 MI 20,8
MAX SO+FEITAG 4338 SO 12,10

TAEGLICHE VERKEHRSMENGE



VERKEHRSMENGEN 15-19 UHR



JAHRESGANGLINIEN 1980

341

ZST: ALZEY

LAND: RHEINLAND-PFALZ

NR.: 6214 7 048

STRASSE: B 40

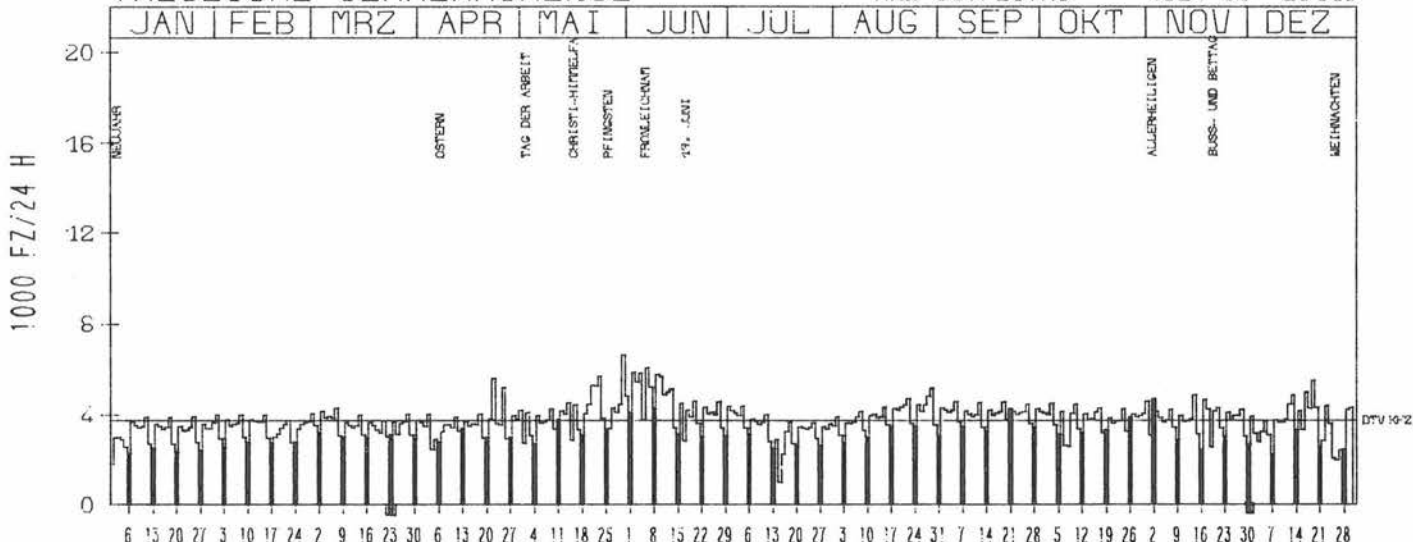
KM: 33,1

NETZKNOTEN: 6214 022
6214 006

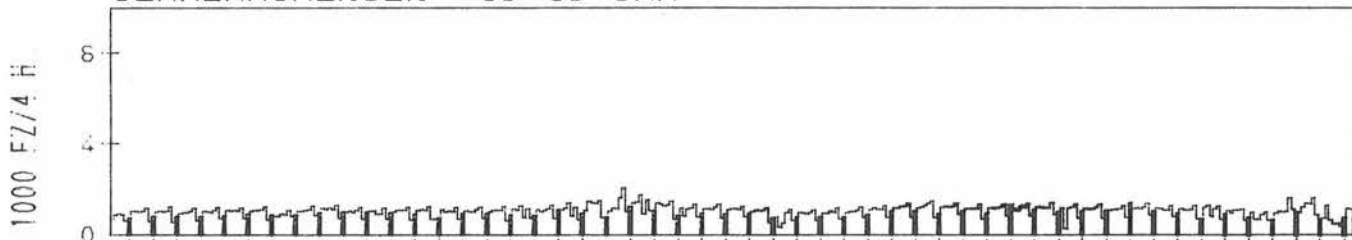
RICHTUNG NÖRD

DTV KFZ 3667
MAX WERKTAG 6633 FR 30. 5.
MAX FER-WKTAG 5162 FR 29. 8.
MAX SO+FEITAG 4627 SO 2. 11.

TÄGLICHE VERKEHRSMENGE



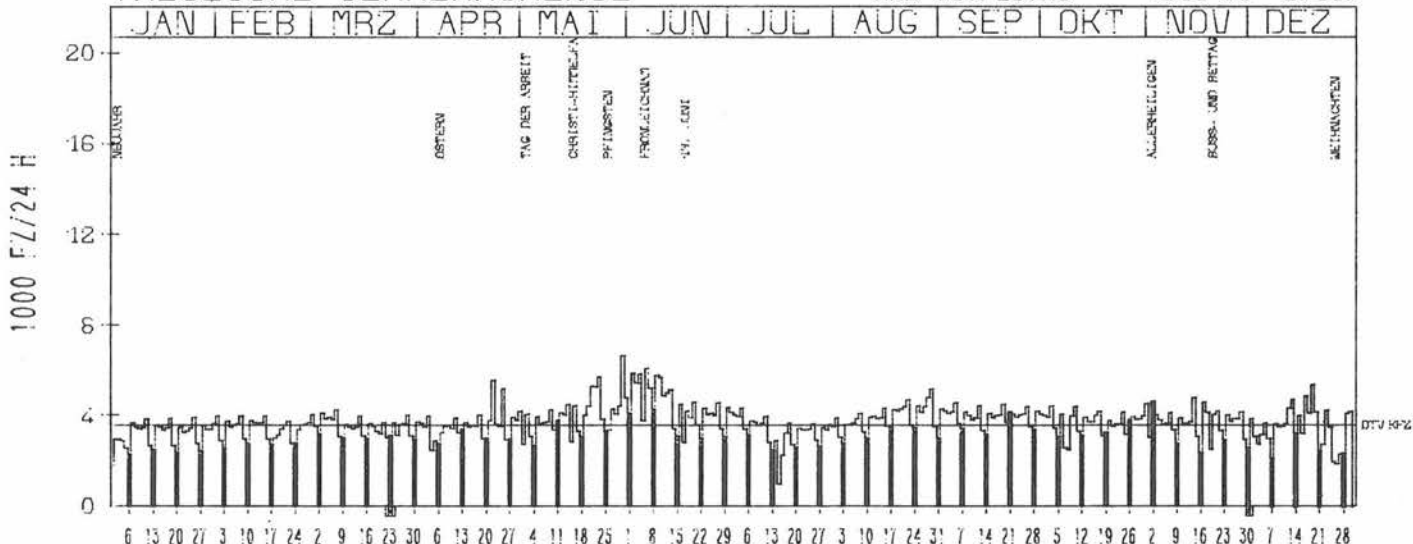
VERKEHRSMENGEN 15-19 UHR



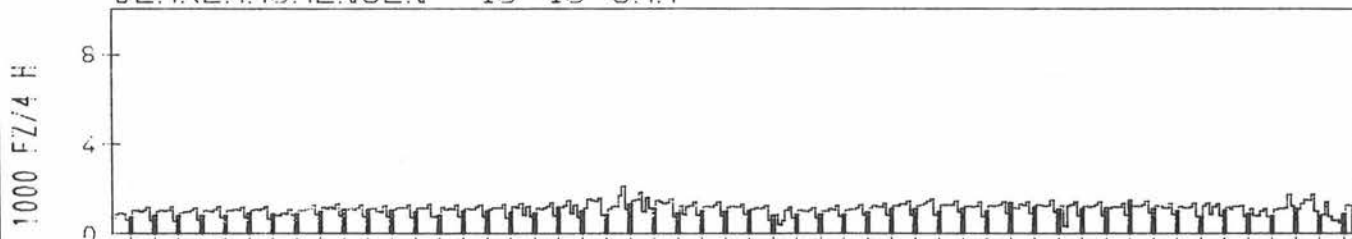
RICHTUNG SÜED

DTV KFZ 3656
MAX WERKTAG 6619 FR 30. 5.
MAX FER-WKTAG 5151 FR 29. 8.
MAX SO+FEITAG 4611 SO 2. 11.

TÄGLICHE VERKEHRSMENGE



VERKEHRSMENGEN 15-19 UHR



JAHRESGANGLINIEN 1980

342

ZST: BÖERRSTADT

NR.: 6413 7 037

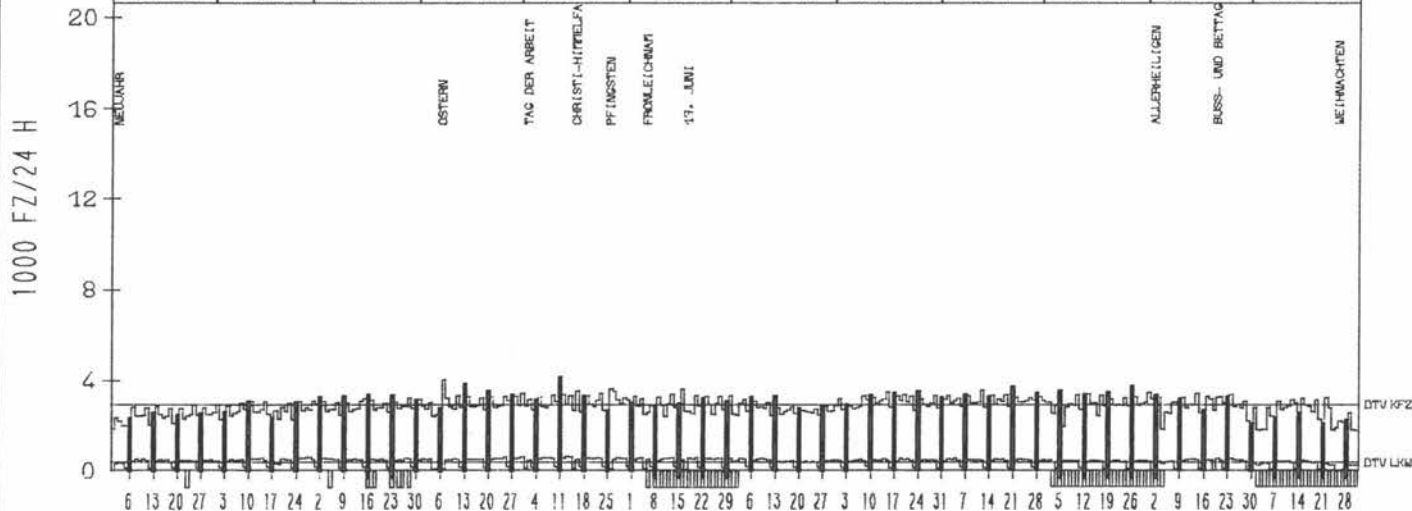
LAND: RHEINLAND-PFALZ
 STRASSE: B 40
 KM: 0.5
 NETZKNOTEN:

RICHTUNG NÖRD

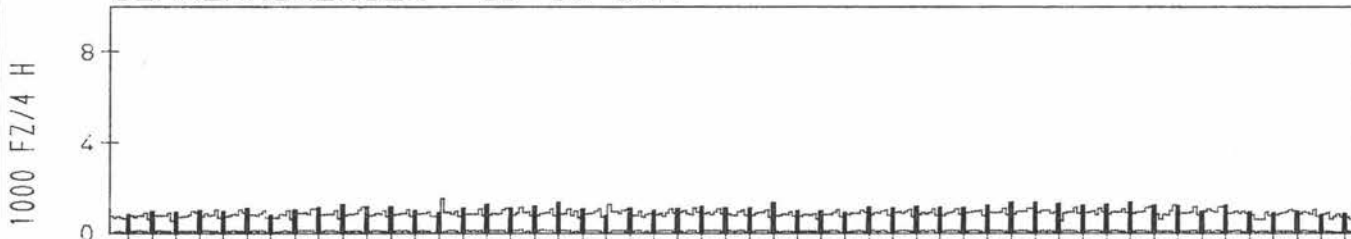
DTV KFZ 2934
 DTV LKW 375 = 12.80 %
 MAX WERKTAG 3588 FR 16. 5.
 MAX FER-WKTAG 3582 FR 12. 9.
 MAX SO+FEITAG 4229 SO 11. 5.

TÄGLICHE VERKEHRSMENGE

JAN | FEB | MRZ | APR | MAI | JUN | JUL | AUG | SEP | OKT | NOV | DEZ



VERKEHRSMENGEN 15-19 UHR

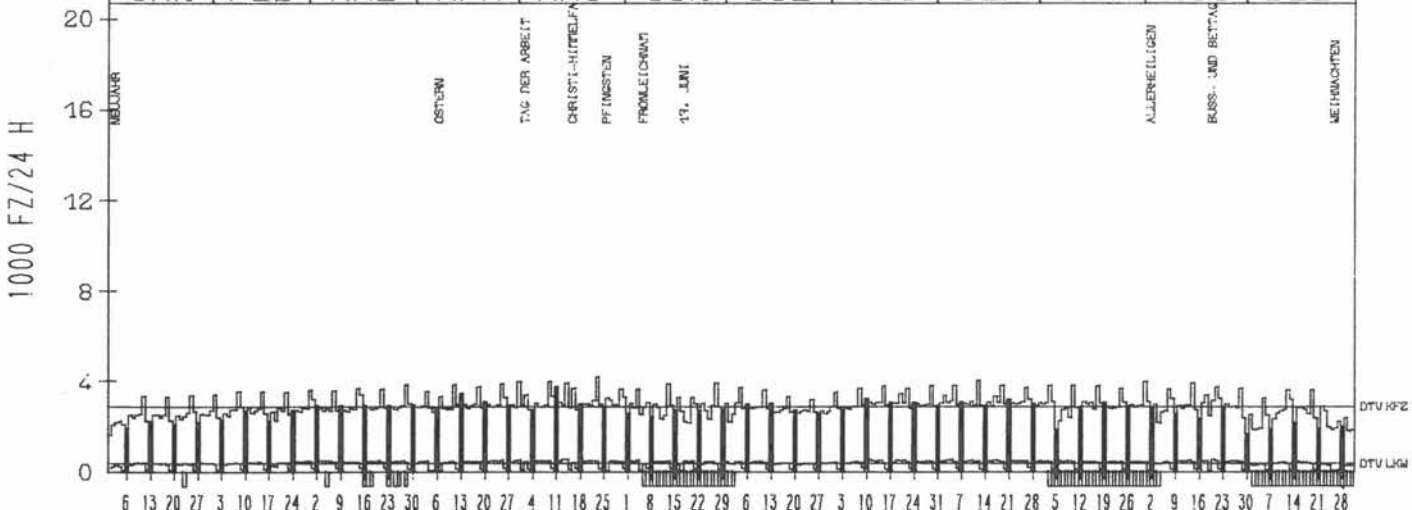


RICHTUNG SÜED

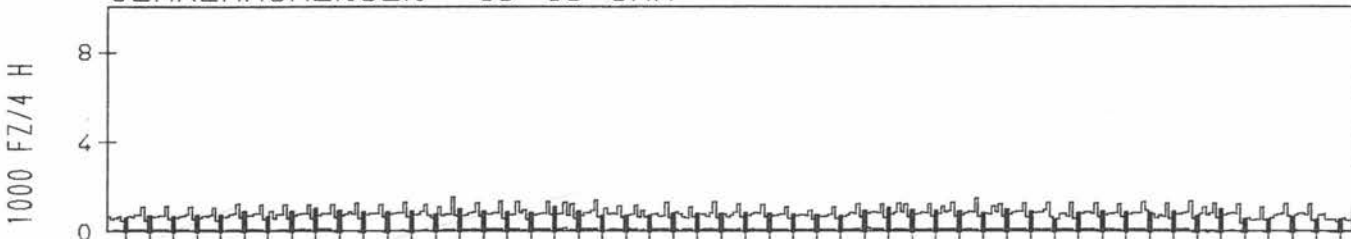
DTV KFZ 2852
 DTV LKW 318 = 11.15 %
 MAX WERKTAG 4145 FR 23. 5.
 MAX FER-WKTAG 3987 FR 12. 9.
 MAX SO+FEITAG 3721 SO 11. 5.

TÄGLICHE VERKEHRSMENGE

JAN | FEB | MRZ | APR | MAI | JUN | JUL | AUG | SEP | OKT | NOV | DEZ



VERKEHRSMENGEN 15-19 UHR



JAHRESGANGLINIEN 1980

343

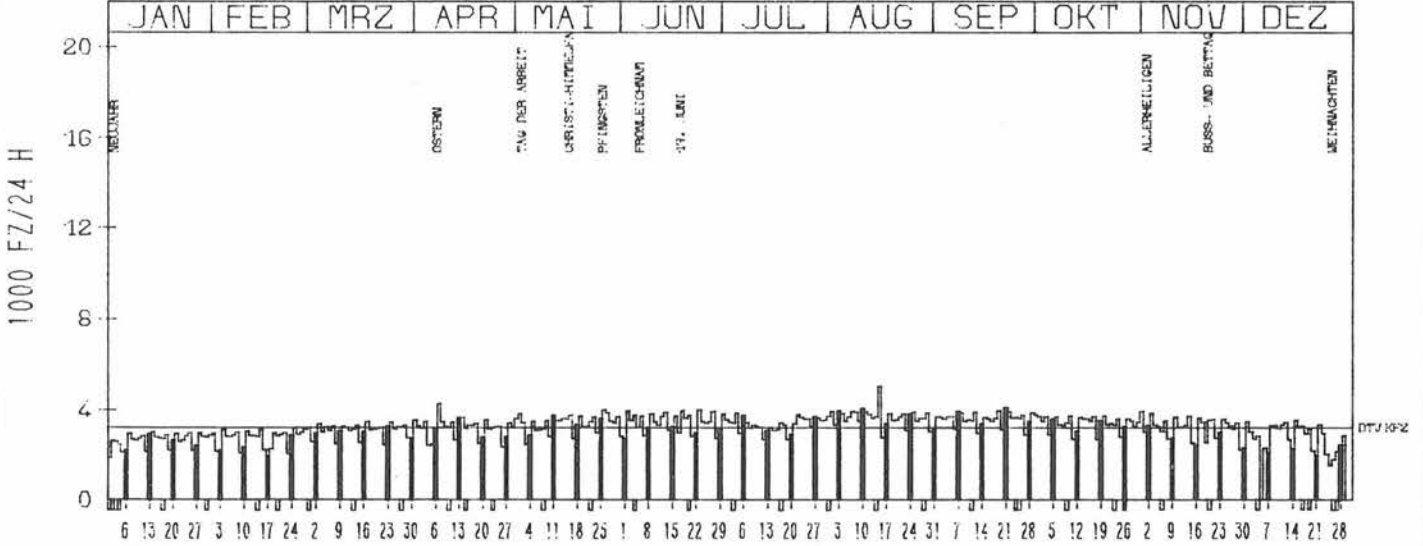
ZST: BIRKENFELD 2
 NR.: 6308 4 823

LAND: RHEINLAND-PFALZ
 STRASSE: B 41
 KM: 3,7
 NETZKNOTEN: 6308 028
 6308 029

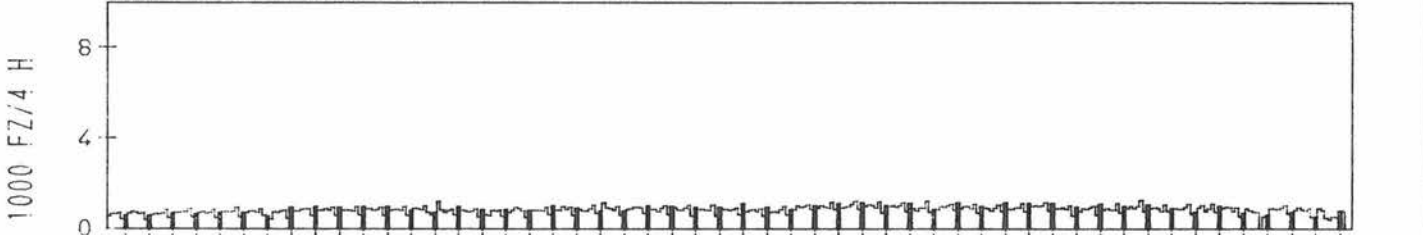
RICHTUNG SUED

DTV KFZ 3207
 MAX WERKTAG 3948 MO 2, 6, 6
 MAX FER-WKTAG 5029 FR 15, 8
 MAX SO+FEITAG 4241 MO 7, 4

TAEGLICHE VERKEHRSMENGE



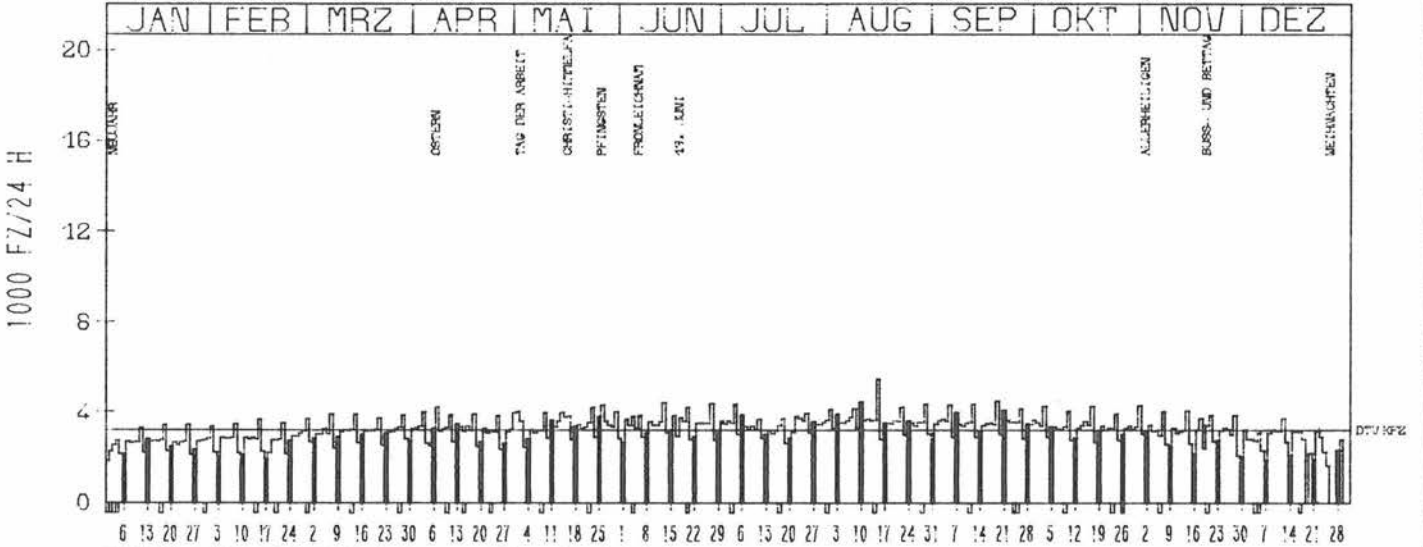
VERKEHRSMENGEN 15-19 UHR



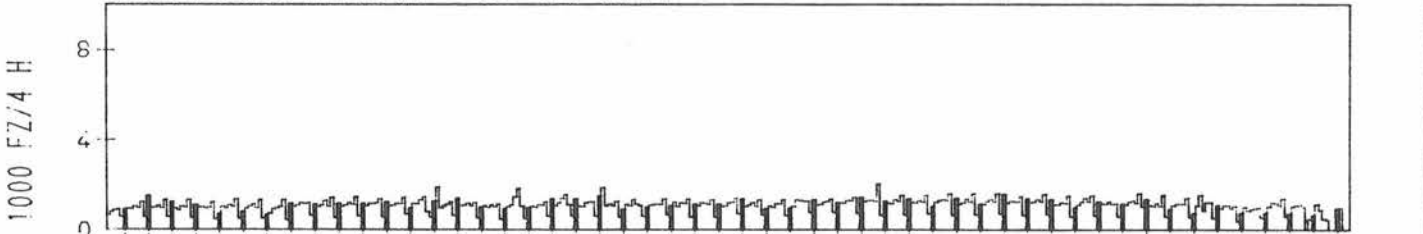
RICHTUNG NORD

DTV KFZ 3215
 MAX WERKTAG 4500 FR 19, 9
 MAX FER-WKTAG 5457 FR 15, 8
 MAX SO+FEITAG 4444 SO 10, 8

TAEGLICHE VERKEHRSMENGE



VERKEHRSMENGEN 15-19 UHR



JAHRESGANGLINIEN 1980

344

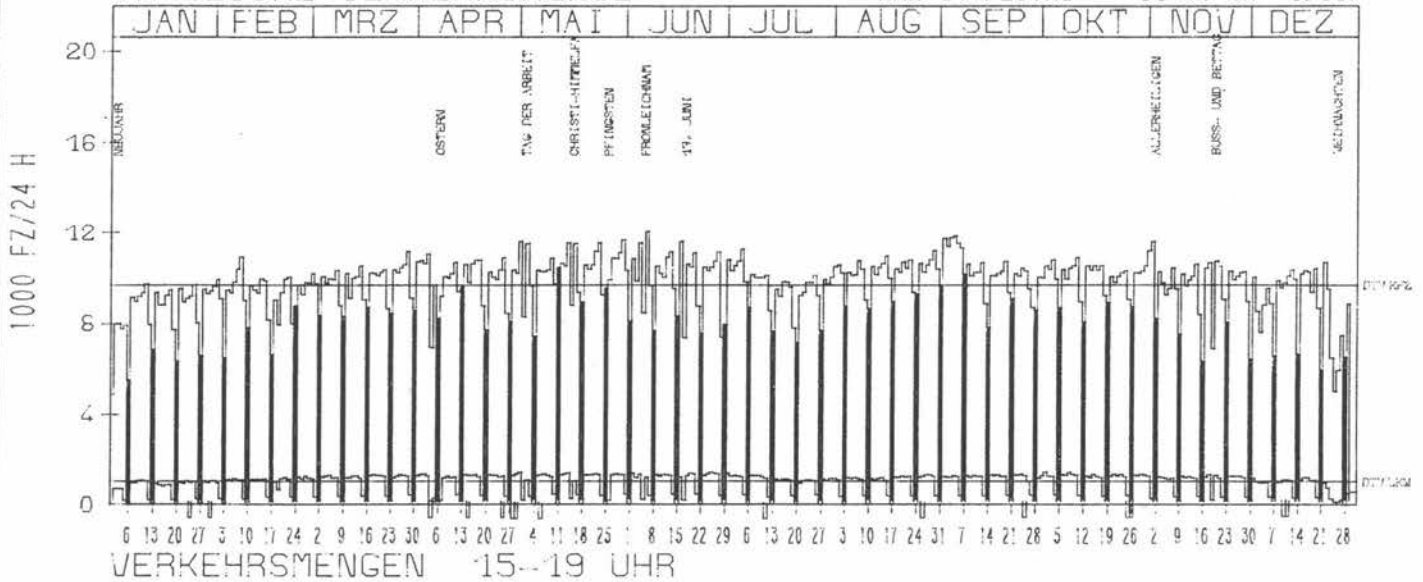
ZST: RHEINBR.-WÖRMS
 NR.: 6316 7 080 (7079)

LAND: RHEINLAND-PFALZ
 STRASSE: B 47
 KM: 42,0
 NETZKNOTEN: 6316 009
 6316 369

RICHTUNG OST

DTV KFZ 9523
 DTV LKW 856 = 8,99 :
 MAX WERKTAG 11992 FR 6,6 :
 MAX FER-WKTAG 11759 DO 4,9 :
 MAX SO+FEITAG 11494 SA 1,11 :

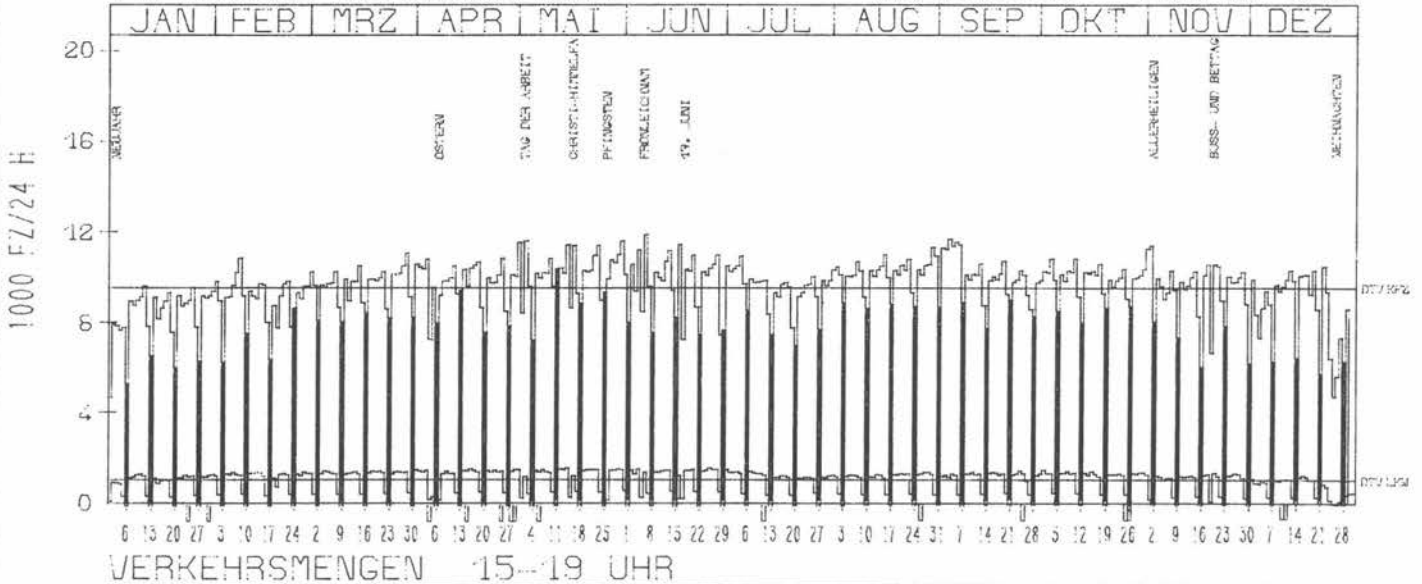
TAEGLICHE VERKEHRSMENGE



RICHTUNG WEST

DTV KFZ 9565
 DTV LKW 1007 = 10,53 :
 MAX WERKTAG 12006 FR 6,6 :
 MAX FER-WKTAG 11763 MI 3,9 :
 MAX SO+FEITAG 11488 SA 1,11 :

TAEGLICHE VERKEHRSMENGE



JAHRESGANGLINIEN 1980

345

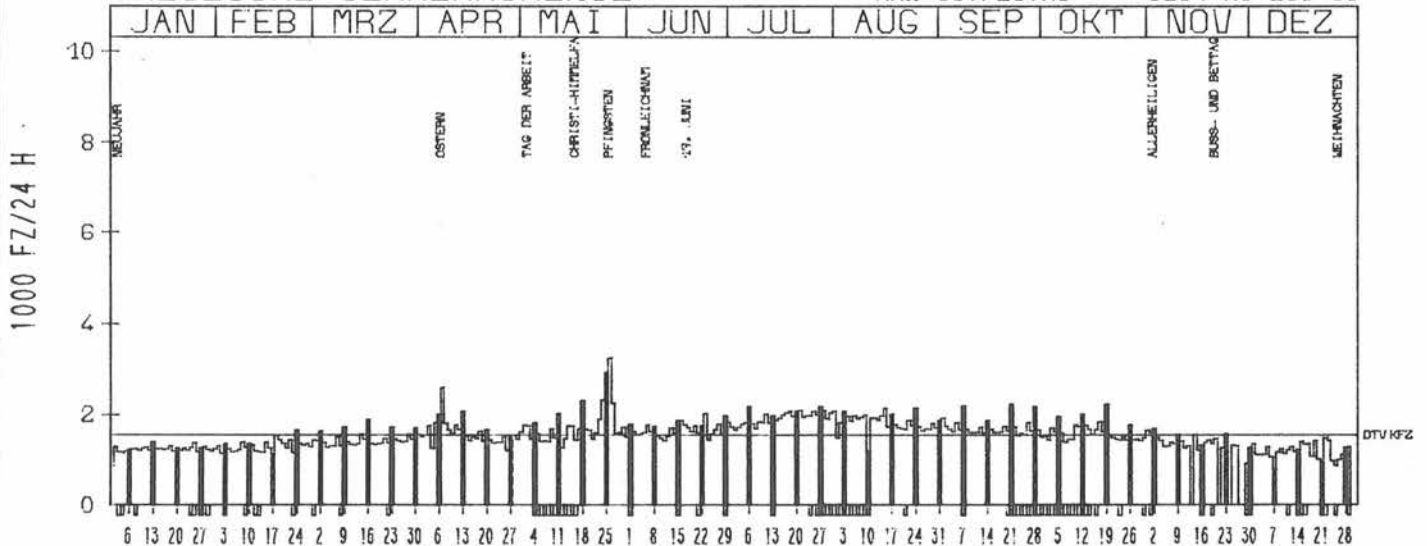
ZST: ALSDÖRF
 NR.: 6104 4 772

LAND: RHEINLAND-PFALZ
 STRASSE: B 257
 KM: 10,6
 NETZKNOTEN: 6104 027
 6004 043

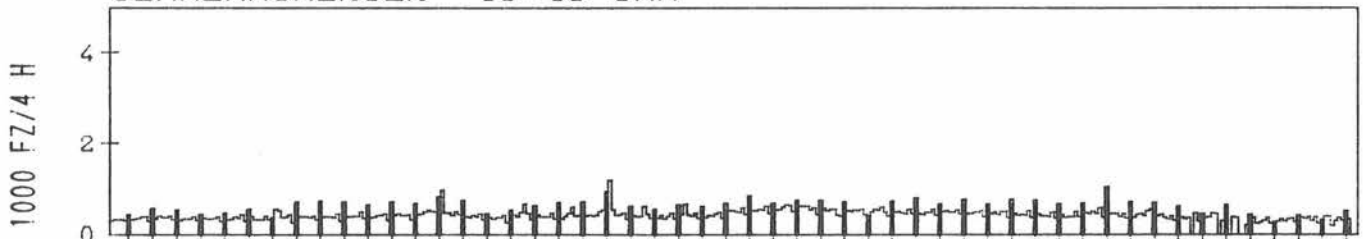
RICHTUNG SUED

DTV KFZ 1566
 MAX WERKTAG 1903 FR 23. 5.
 MAX FER-WKTAG 2326 SA 24. 5.
 MAX SO+FEITAG 3234 MO 26. 5.

TAEGLICHE VERKEHRSMENGE



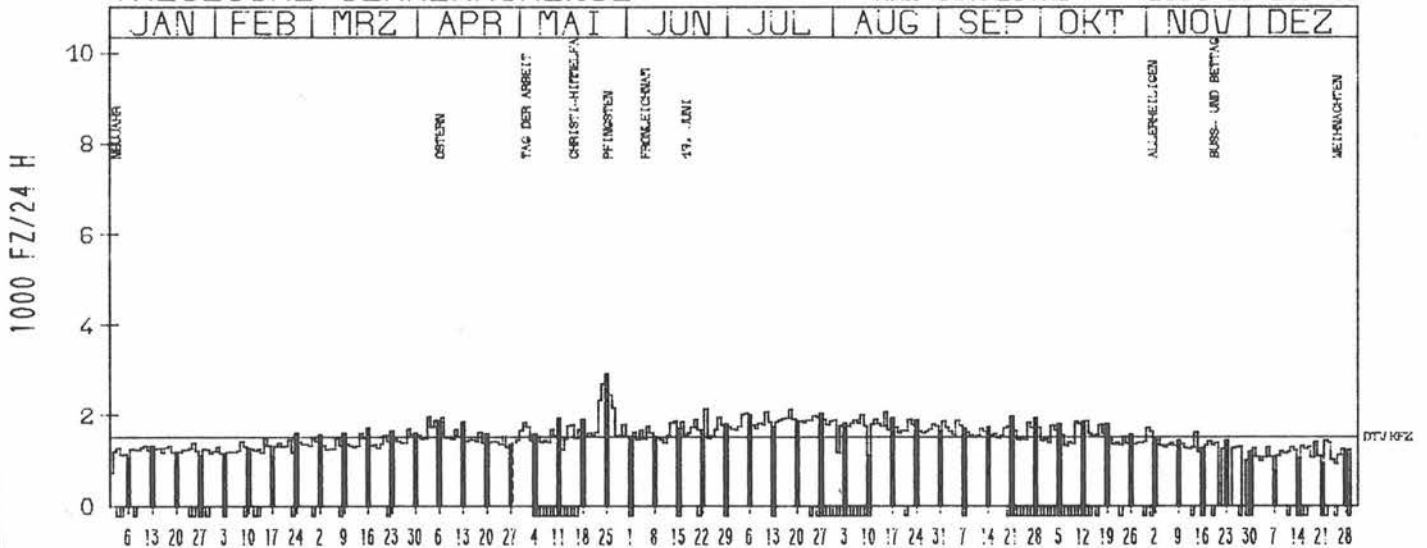
VERKEHRSMENGEN 15-19 UHR



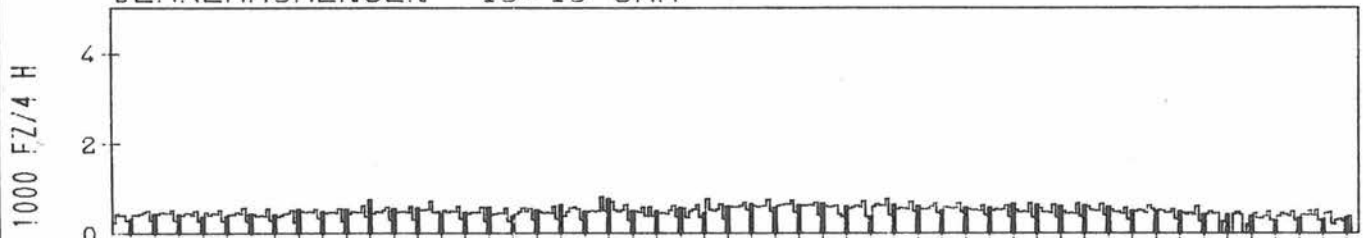
RICHTUNG NÖRD

DTV KFZ 1529
 MAX WERKTAG 2348 FR 23. 5.
 MAX FER-WKTAG 2698 SA 24. 5.
 MAX SO+FEITAG 2901 SO 25. 5.

TAEGLICHE VERKEHRSMENGE



VERKEHRSMENGEN 15-19 UHR



JAHRESGANGLINIEN 1980

346

ZST: BAD DUERKHEIM
 NR.: 6515 7 122

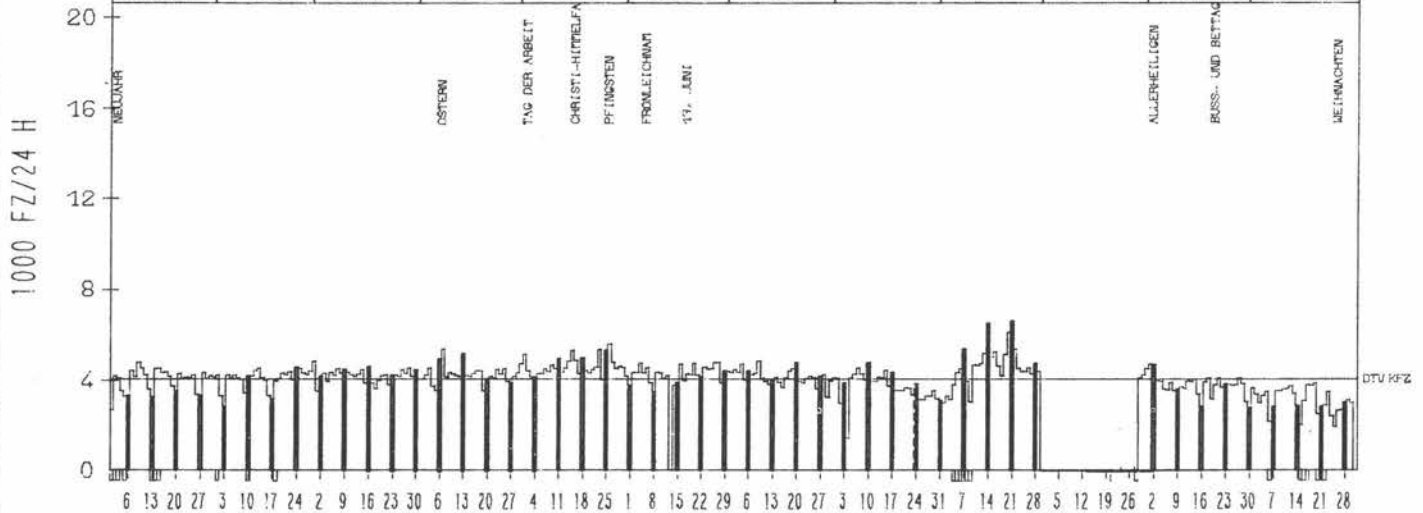
LAND: RHEINLAND-PFALZ
 STRASSE: B 271
 KM: 16,0
 NETZKNOTEN: 6515 014
 6515 016

RICHTUNG NÖRD


DTV KFZ 4056
 MAX WERKTAG 6103 SA 20,9
 MAX FER-WKTAG 5196 SA 13,9
 MAX SO+FEITAG 6630 SO 21,9

TAEGLICHE VERKEHRSMENGE

JAN | FEB | MRZ | APR | MAI | JUN | JUL | AUG | SEP | OKT | NOV | DEZ



VERKEHRSMENGEN 15-19 UHR

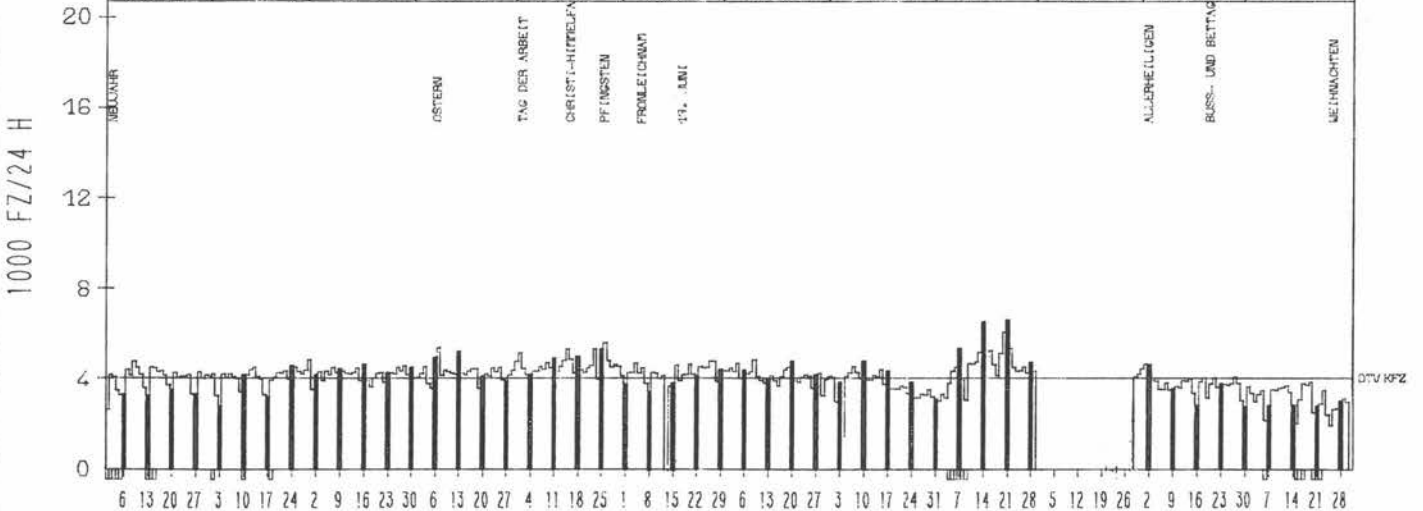


RICHTUNG SÜED


DTV KFZ 4044
 MAX WERKTAG 6092 SA 20,9
 MAX FER-WKTAG 5179 SA 13,9
 MAX SO+FEITAG 6620 SO 21,9

TAEGLICHE VERKEHRSMENGE

JAN | FEB | MRZ | APR | MAI | JUN | JUL | AUG | SEP | OKT | NOV | DEZ



VERKEHRSMENGEN 15-19 UHR



JAHRESGANGLINIEN 1980

347

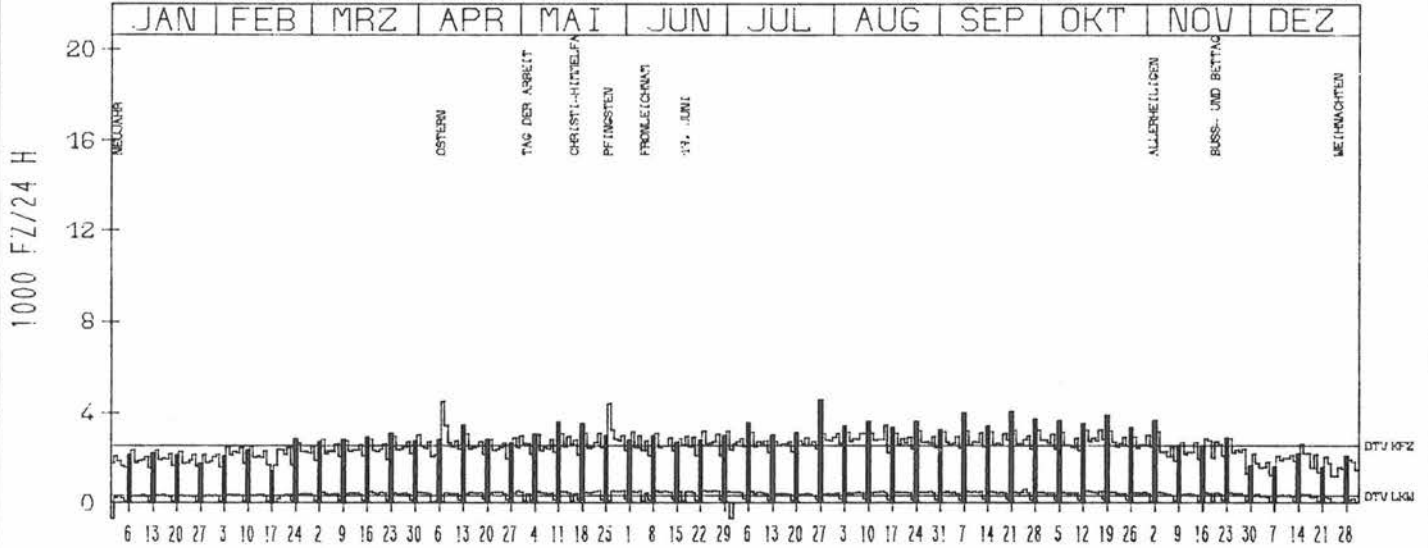
ZST: VÖELKENRÖTH
NR.: 5910 4 704

LAND: RHEINLAND-PFALZ
STRASSE: B 327
KM: 48,5
NETZKNOTEN: 5919 016
5910 015

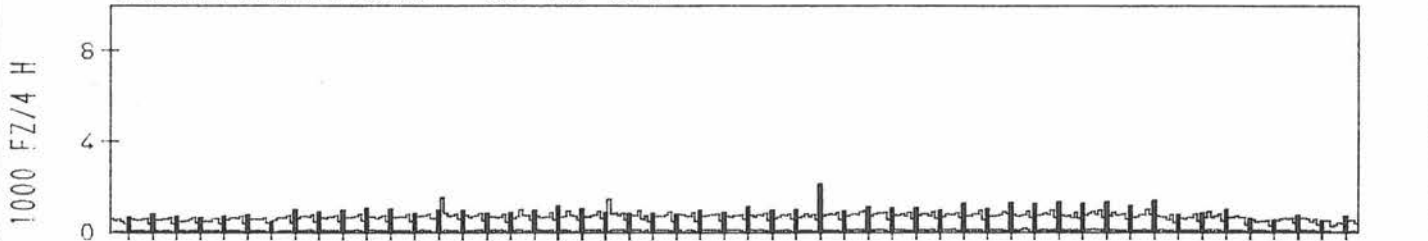
RICHTUNG OST

DTV KFZ 2537
DTV LKW 321 = 12,66 %
MAX WERKTAG 3259 FR 17,10 %
MAX FER-WKTAG 3452 FR 15,8 %
MAX SO+FEITAG 4541 SO 27,7 %

TÄGLICHE VERKEHRSMENGE



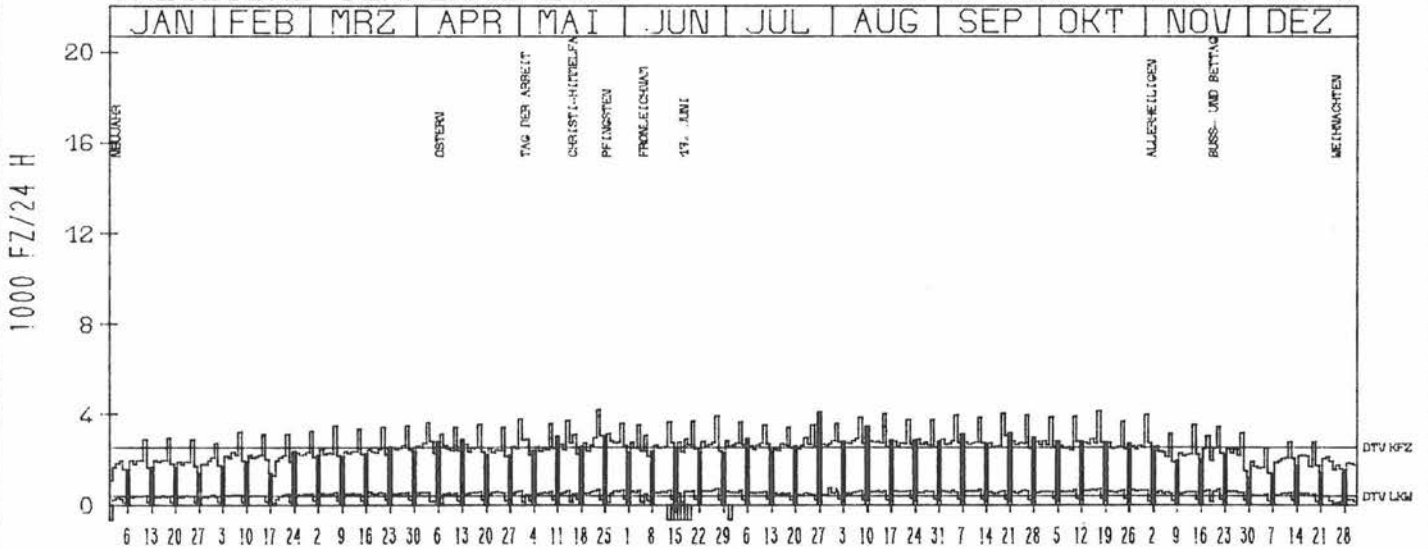
VERKEHRSMENGEN 15-19 UHR



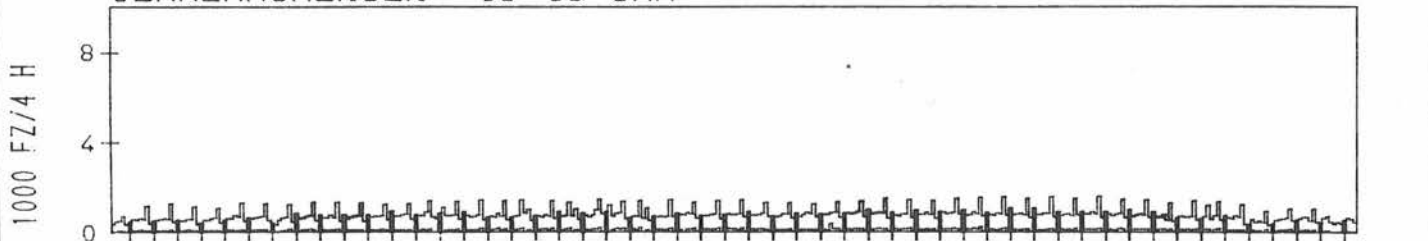
RICHTUNG WEST

DTV KFZ 2540
DTV LKW 399 = 15,70 %
MAX WERKTAG 4190 FR 23,5 %
MAX FER-WKTAG 4025 FR 15,8 %
MAX SO+FEITAG 4084 SO 27,7 %

TÄGLICHE VERKEHRSMENGE



VERKEHRSMENGEN 15-19 UHR



JAHRESGANGLINIEN 1980

348

ZST: METZDORF

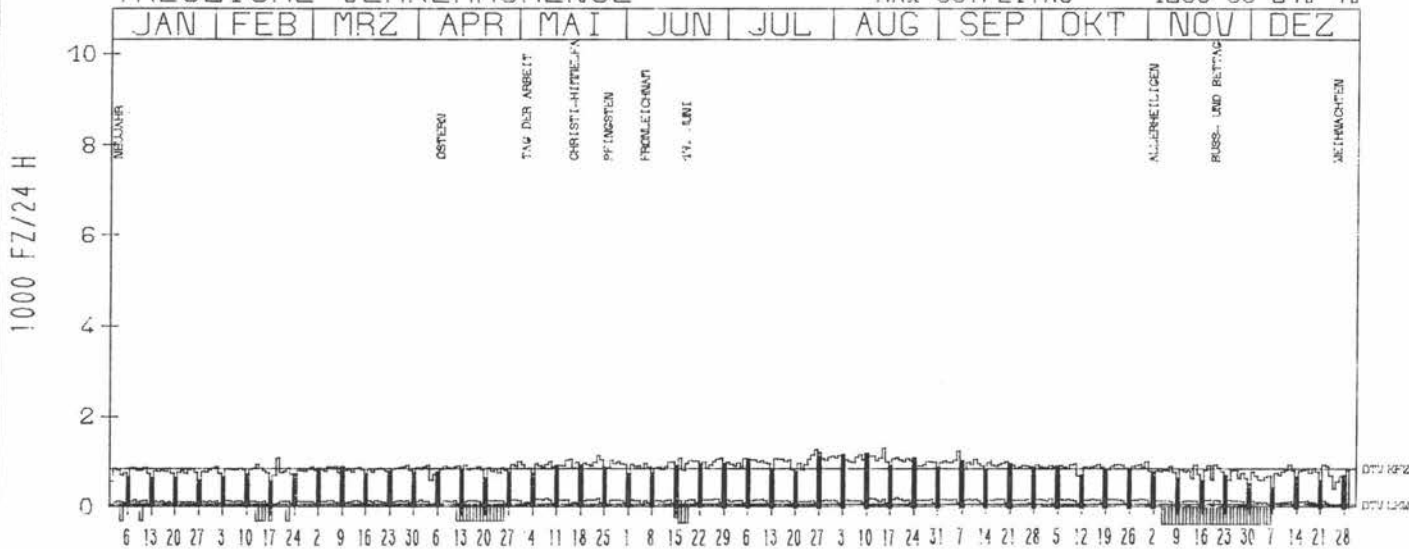
LAND: RHEINLAND-PFALZ
 STRASSE: B 418
 KM: 0,5
 NETZKNOTEN: 6205 017
 6105 001

NR.: 6205 7 136


RICHTUNG NÖRD

DTV KFZ 886
 DTV LKW 84 = 9,45 %
 MAX WERKTAG 1137 FR 23,5 %
 MAX FER-WKTAG 1336 FR 15,8 %
 MAX SO+FEITAG 1238 SO 27,7 %

TAEGLICHE VERKEHRSMENGE



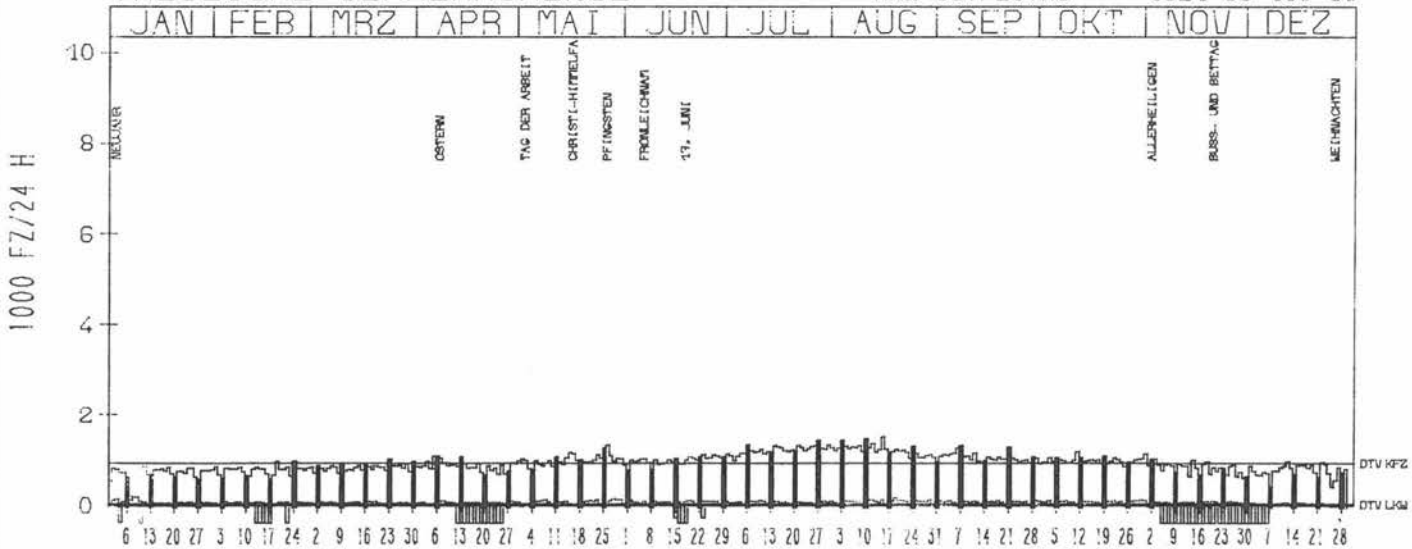
VERKEHRSMENGEN 15-19 UHR




RICHTUNG SUED

DTV KFZ 999
 DTV LKW 80 = 8,00 %
 MAX WERKTAG 1246 SA 11,10 %
 MAX FER-WKTAG 1567 FR 15,8 %
 MAX SO+FEITAG 1521 SO 10,8 %

TAEGLICHE VERKEHRSMENGE



VERKEHRSMENGEN 15-19 UHR



JAHRESGANGLINIEN 1980

349

ZSt: BAD BERGZABERN
 NR.: 6814 4 821

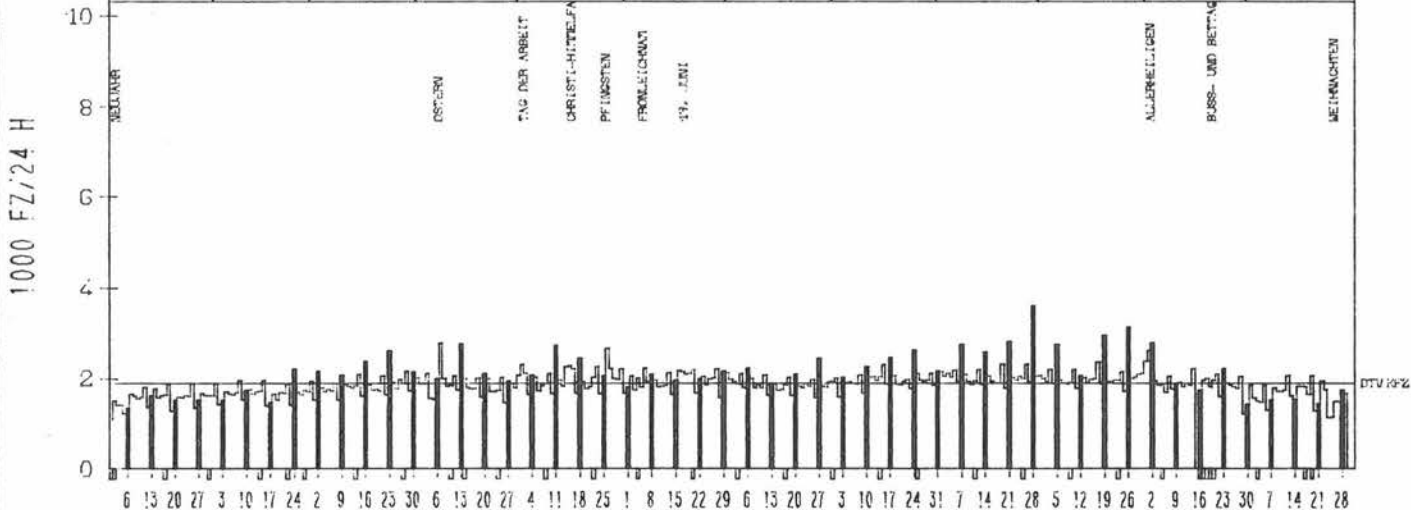
LAND: RHEINLAND-PFALZ
 STRASSE: B 427
 KM:
 NETZKNOTEN: 6614 063
 6914 023

RICHTUNG WEST

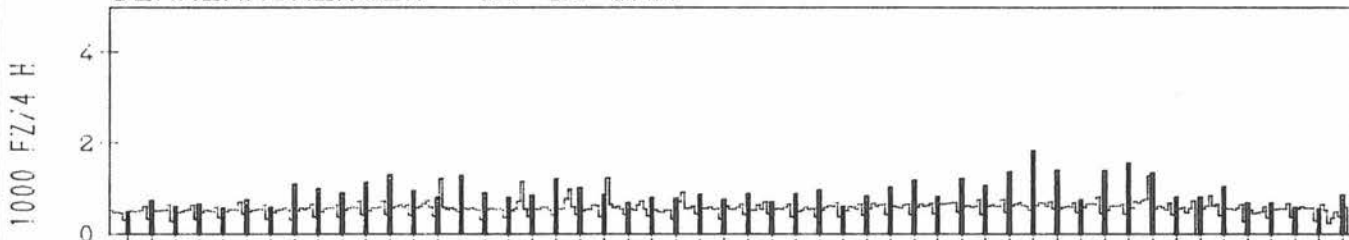
DTU KFZ 1896
 MAX WERKTAG 2382 FR 31_a 10_b
 MAX FER-WKTAG 2306 FR 15_a 8_b
 MAX SO+FEITAG 3596 SO 28_a 9_b

TAEGLICHE VERKEHRSMENGE

JAN FEB MRZ APR MAI JUN JUL AUG SEP OKT NOV DEZ



VERKEHRSMENGEN 15-19 UHR

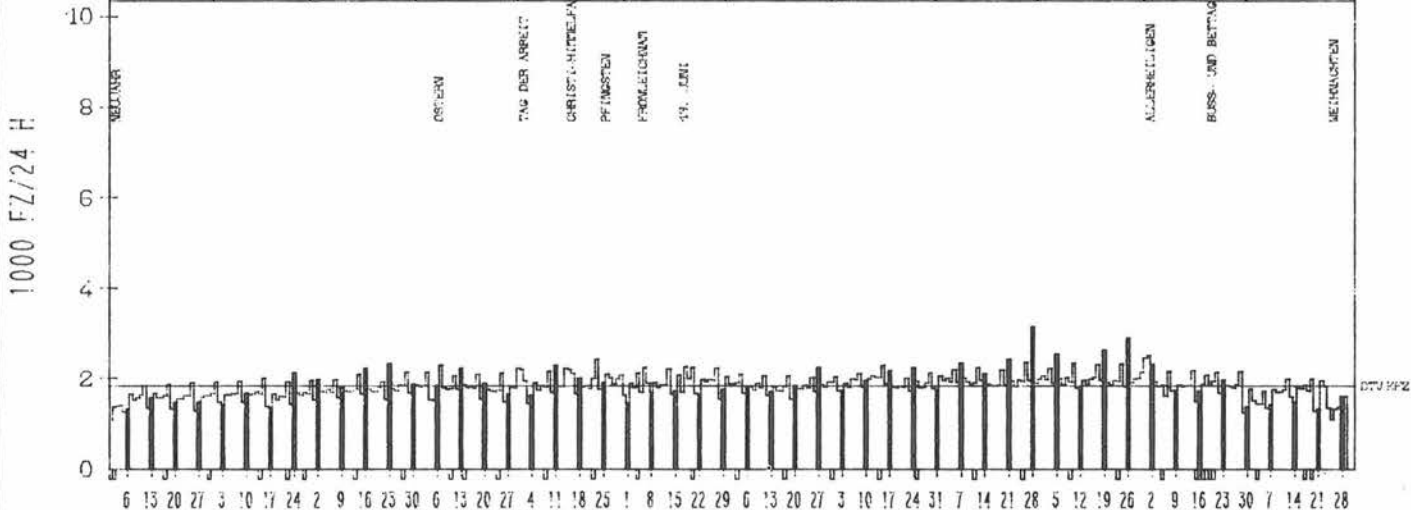


RICHTUNG OST

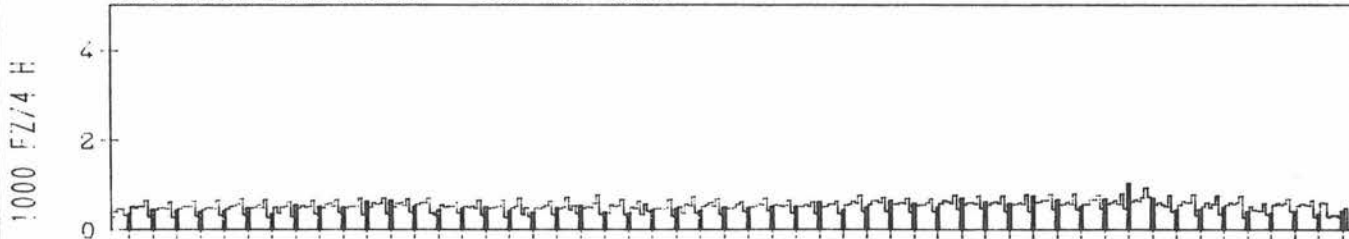
DTU KFZ 1838
 MAX WERKTAG 2462 FR 31_a 10_b
 MAX FER-WKTAG 2295 FR 15_a 8_b
 MAX SO+FEITAG 3140 SO 28_a 9_b

TAEGLICHE VERKEHRSMENGE

JAN FEB MRZ APR MAI JUN JUL AUG SEP OKT NOV DEZ



VERKEHRSMENGEN 15-19 UHR



JAHRESGANGLINIEN 1980

350

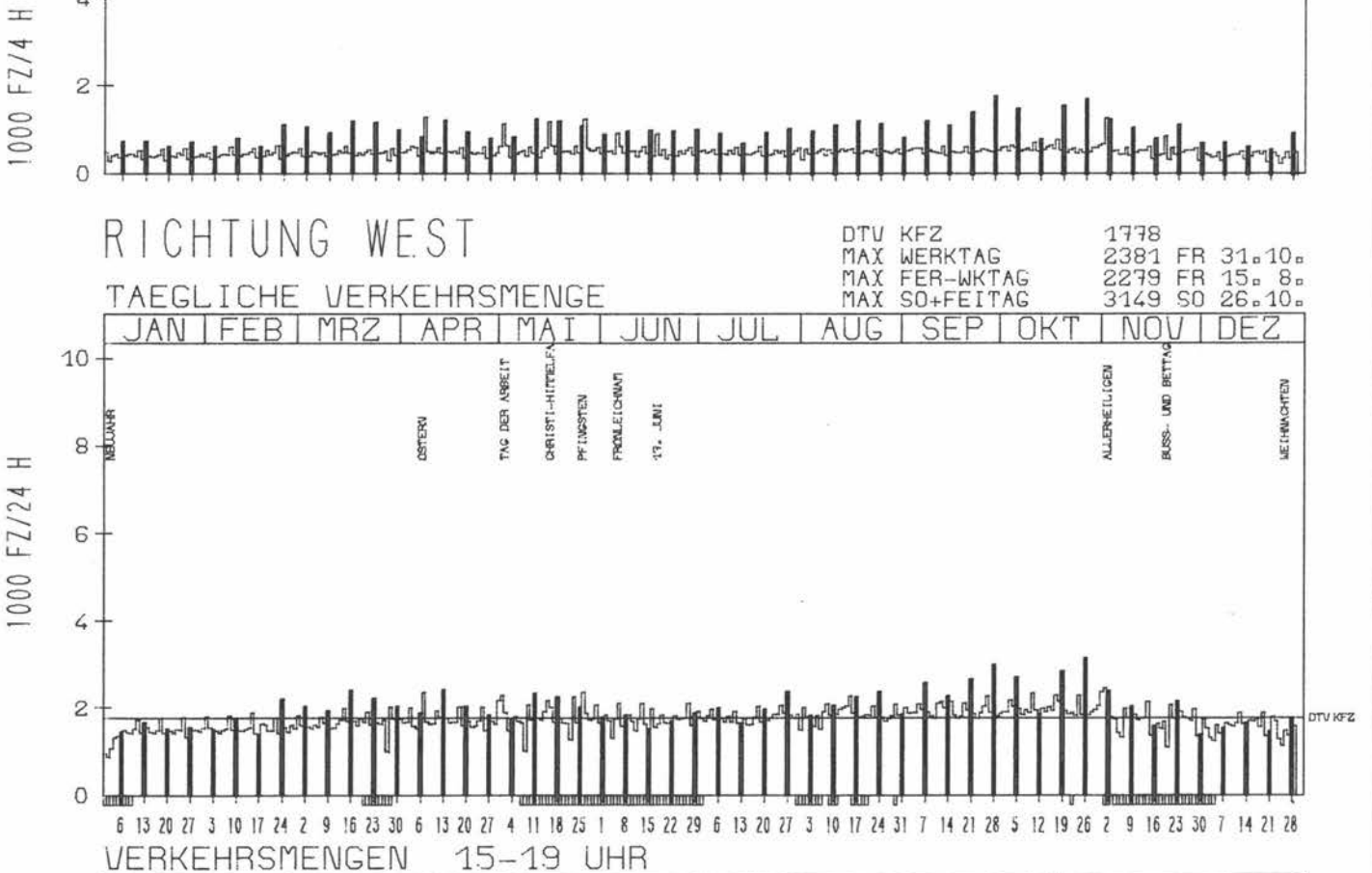
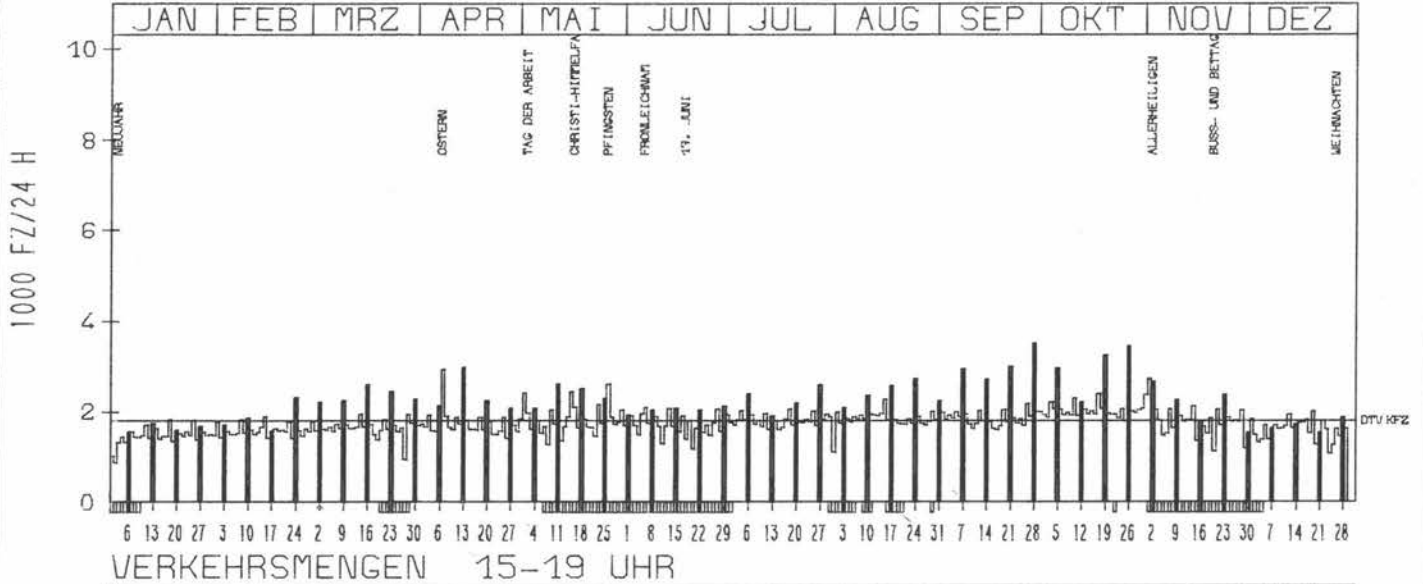
ZST: BARBELRÖTH
 NR.: 6914 7 242 (7142)

LAND: RHEINLAND-PFALZ
 STRASSE: B 427
 KM: 7,2
 NETZKNOTEN: 6914 023
 6914 001

RICHTUNG OST

DTV KFZ 1811
 MAX WERKTAG 2394 FR 17. 10.0
 MAX FER-WKTAG 2273 FR 15. 8.0
 MAX SO+FEITAG 3516 SO 28. 9.0

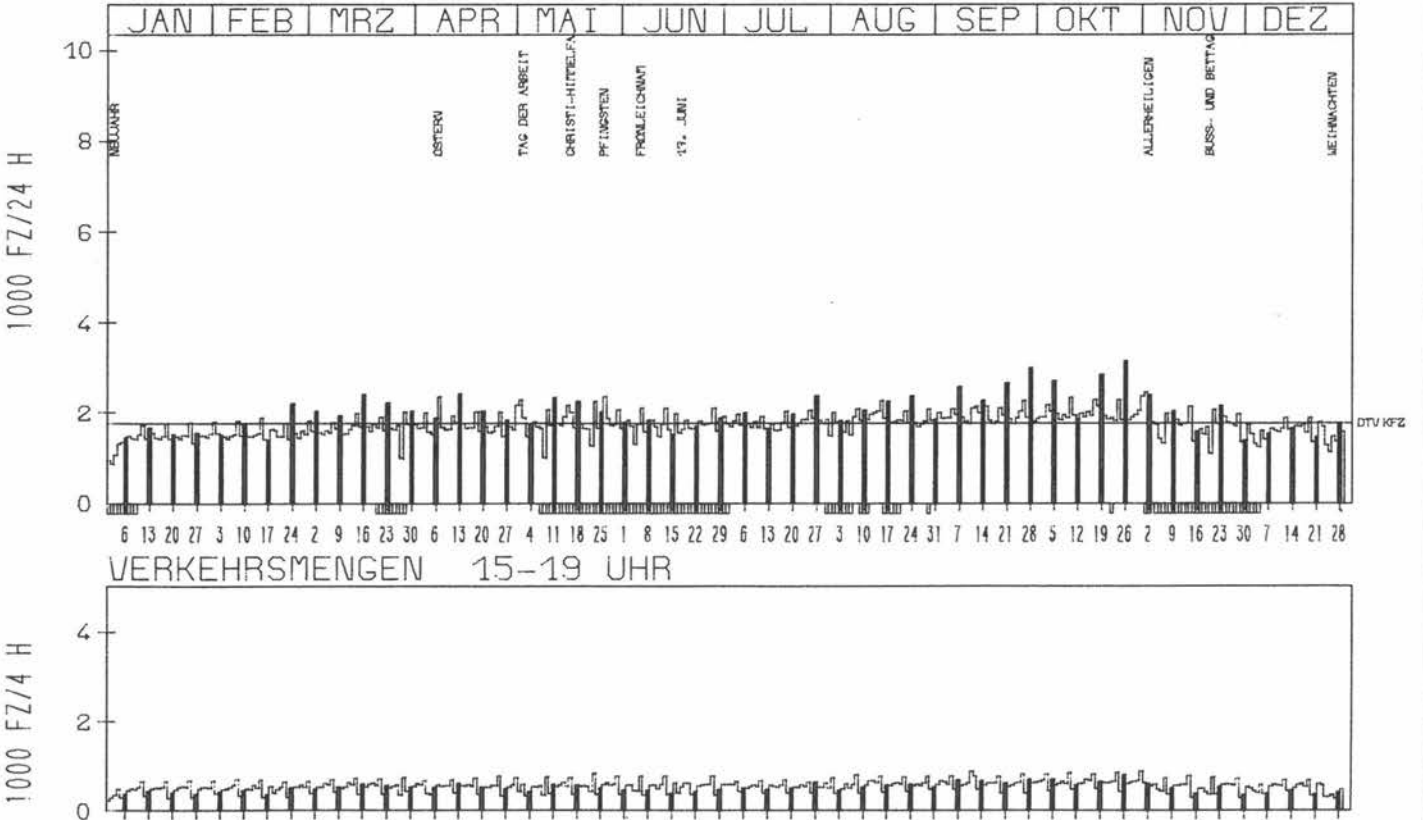
TAEGLICHE VERKEHRSMENGE



RICHTUNG WEST

DTV KFZ 1778
 MAX WERKTAG 2381 FR 31. 10.0
 MAX FER-WKTAG 2279 FR 15. 8.0
 MAX SO+FEITAG 3149 SO 26. 10.0

TAEGLICHE VERKEHRSMENGE



JAHRESGANGLINIEN 1980

351

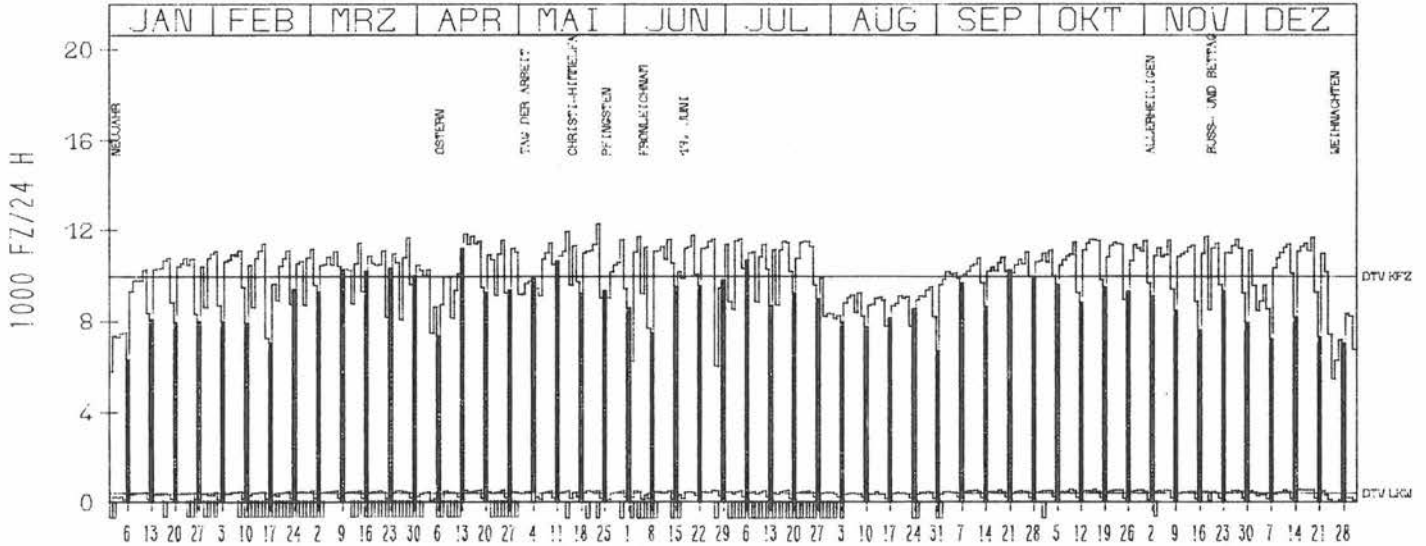
ZST: HEIDELBERG 1
 NR.: 6518 8 611 (1101)

LAND: BADEN-WUERTTEMBERG
 STRASSE: B 3
 KM:
 NETZKNOTEN: 6518 006
 6518 042

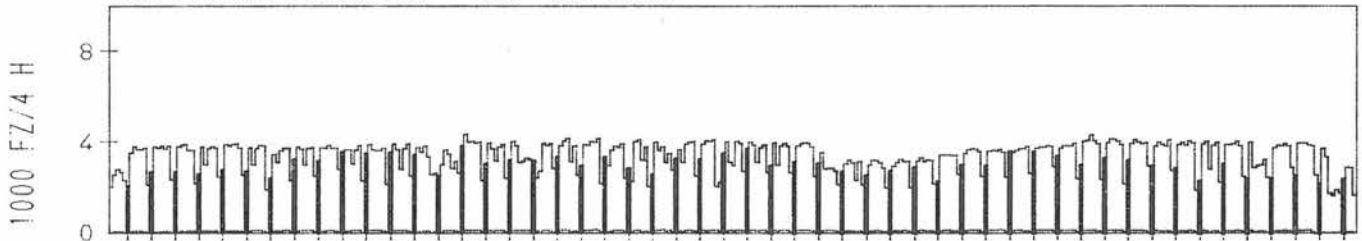
RICHTUNG NÖRD

DTV KFZ 9908
 DTV LKW 357 = 3.61 %
 MAX WERKTAG 11787 MO 14. 4.
 MAX FER-WKTAG 11792 FR 20. 6.
 MAX SO+FEITAG 11149 SO 13. 4.

TAEGLICHE VERKEHRSMENGE



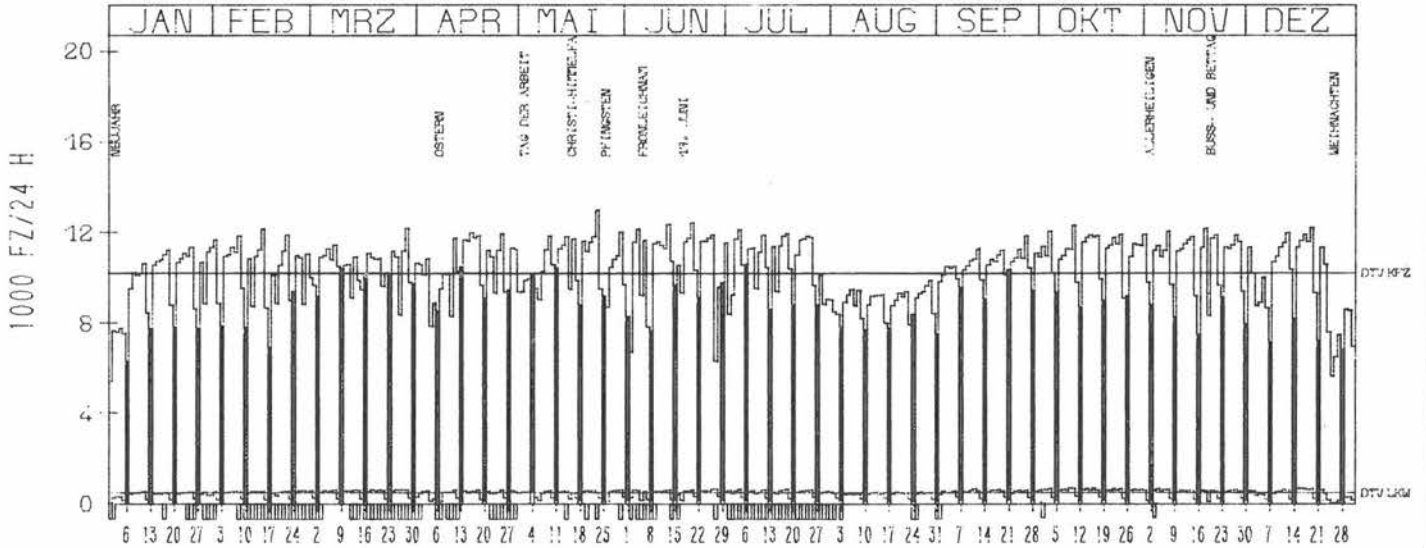
VERKEHRSMENGEN 15-19 UHR



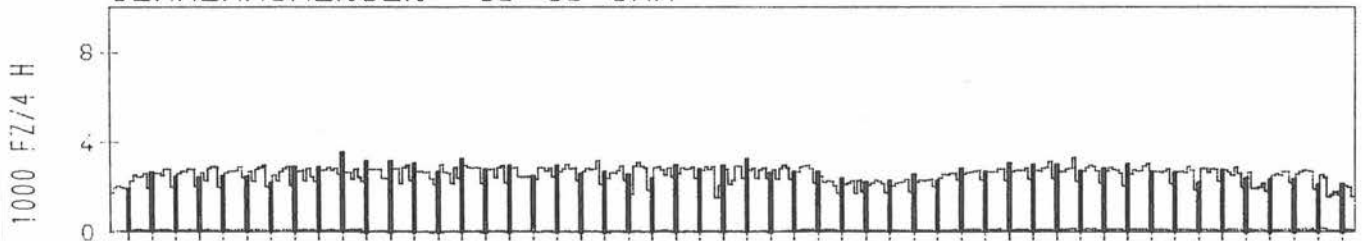
RICHTUNG SÜED

DTV KFZ 10162
 DTV LKW 420 = 4.13 %
 MAX WERKTAG 12356 FR 13. 6.
 MAX FER-WKTAG 12413 FR 20. 6.
 MAX SO+FEITAG 10492 SO 13. 4.

TAEGLICHE VERKEHRSMENGE



VERKEHRSMENGEN 15-19 UHR



JAHRESGANGLINIEN 1980

352

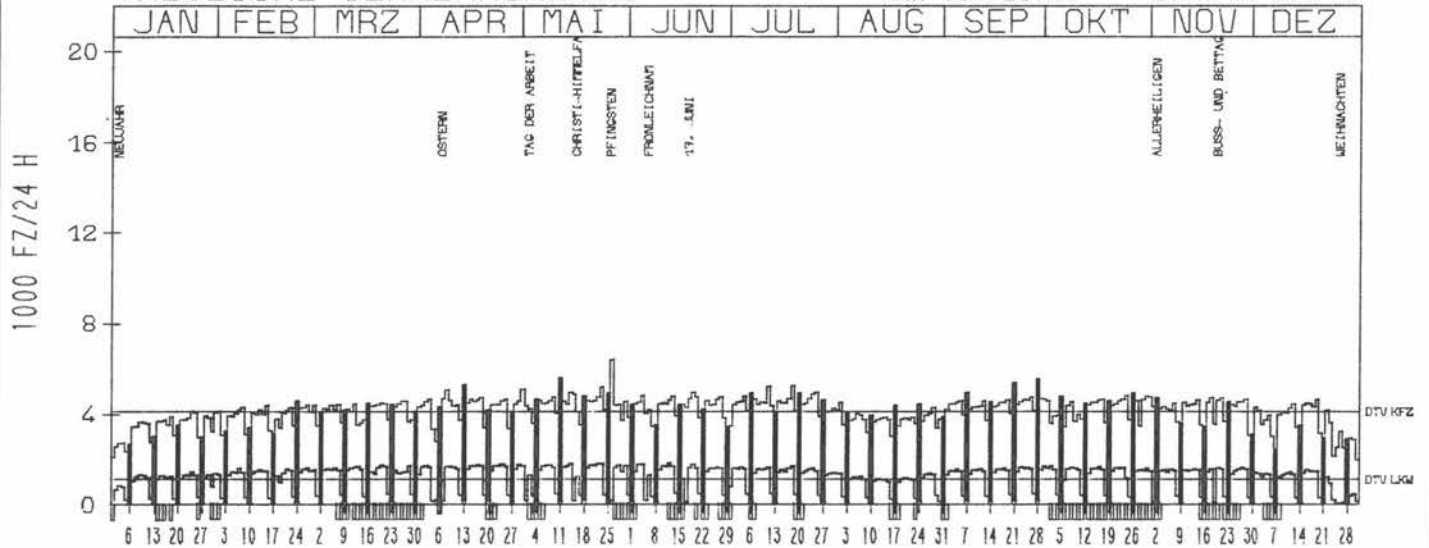
ZST: VAHINGEN(ENZ)
 NR.: 7019 8 678 (1108)

LAND: BADEN-WUERTTEMBERG
 STRASSE: B 10
 KM:
 NETZKNOTEN: 7019 011
 7019 009

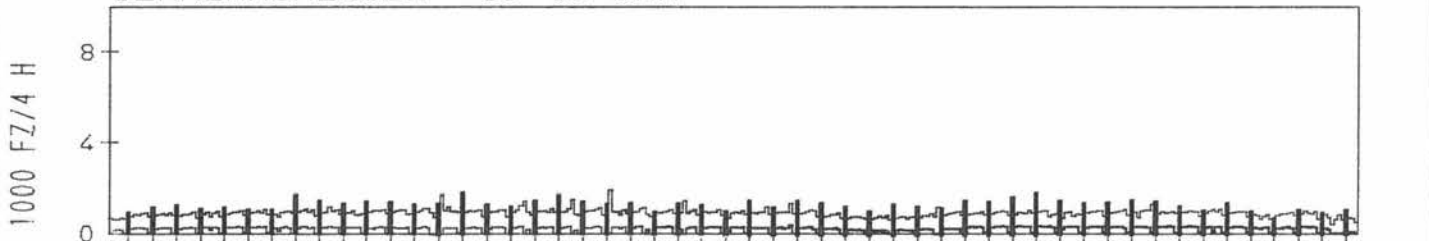
RICHTUNG OST

DTV KFZ 4096
 DTV LKW 1086 = 26,52 %
 MAX WERKTAG 5160 FR 23,5 %
 MAX FER-WKTAG 5217 FR 18,7 %
 MAX SO+FEITAG 6340 MO 26,5 %

TAEGLICHE VERKEHRSMENGE



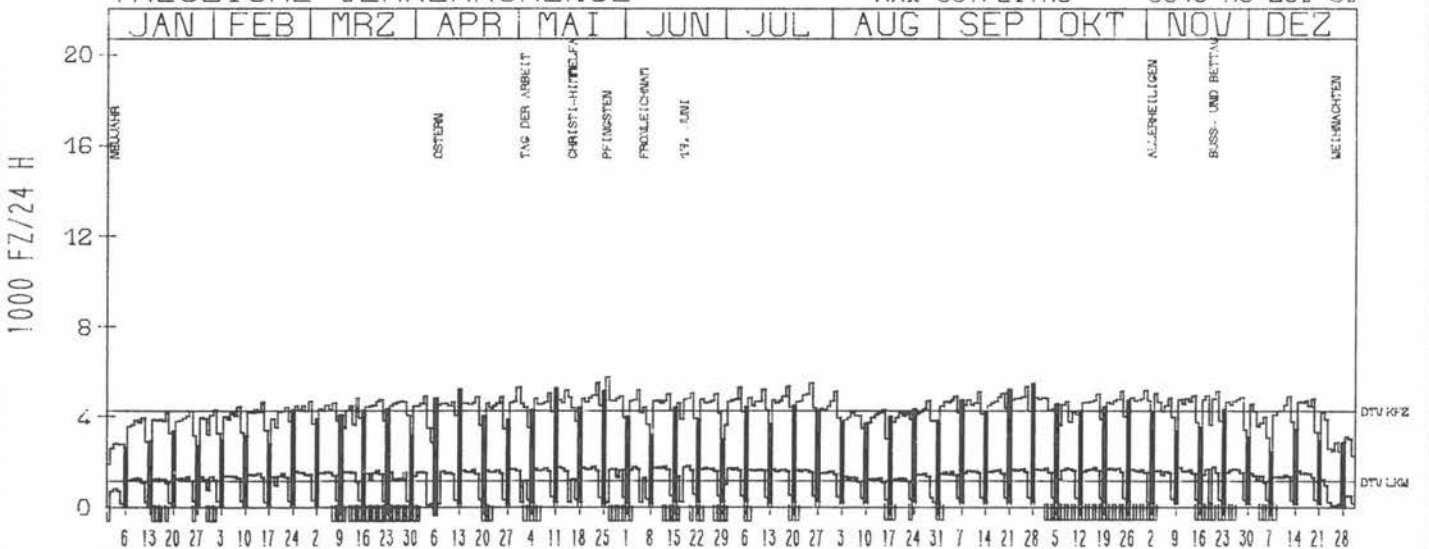
VERKEHRSMENGEN 15-19 UHR



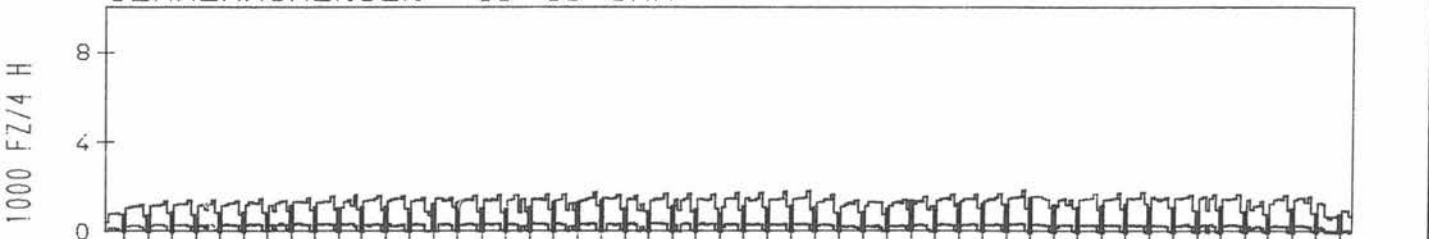
RICHTUNG WEST

DTV KFZ 4182
 DTV LKW 1041 = 24,89 %
 MAX WERKTAG 5452 FR 23,5 %
 MAX FER-WKTAG 5405 FR 25,7 %
 MAX SO+FEITAG 5673 MO 26,5 %

TAEGLICHE VERKEHRSMENGE



VERKEHRSMENGEN 15-19 UHR



JAHRESGANGLINIEN 1980

353

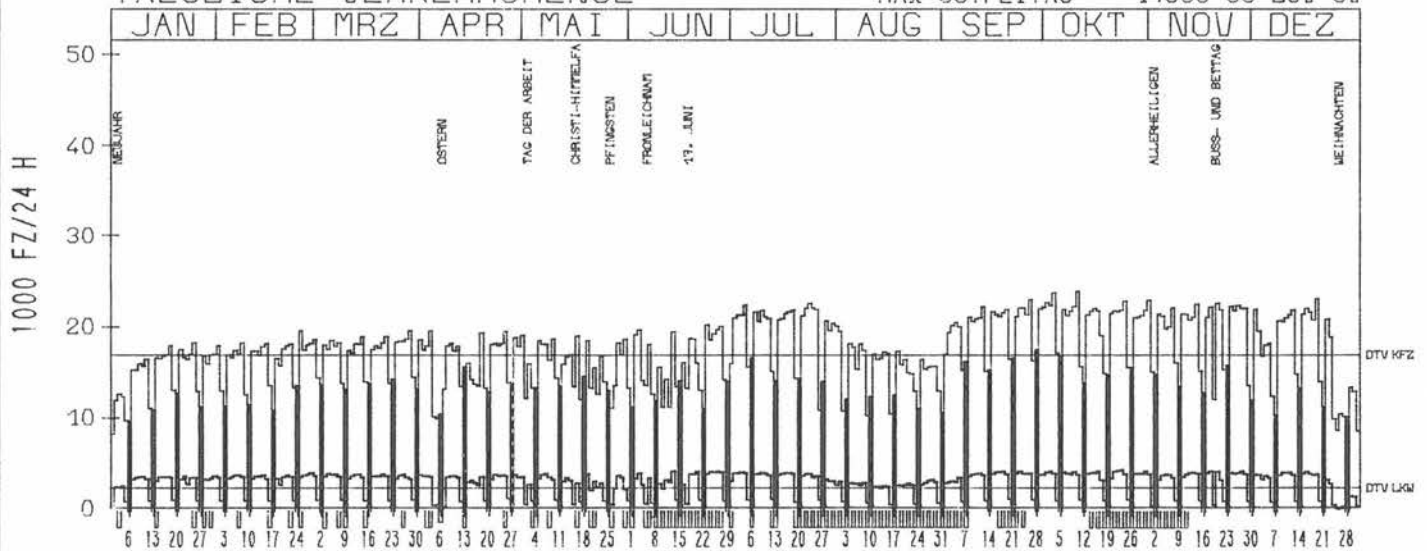
ZST: STUTTGART-ZUFFENHAUSEN
 NR.: 7120 8 440 (1100)

LAND: BADEN-WUERTEMBERG
 STRASSE: B 10
 KM:
 NETZKNOTEN: 7120 064
 7120 030

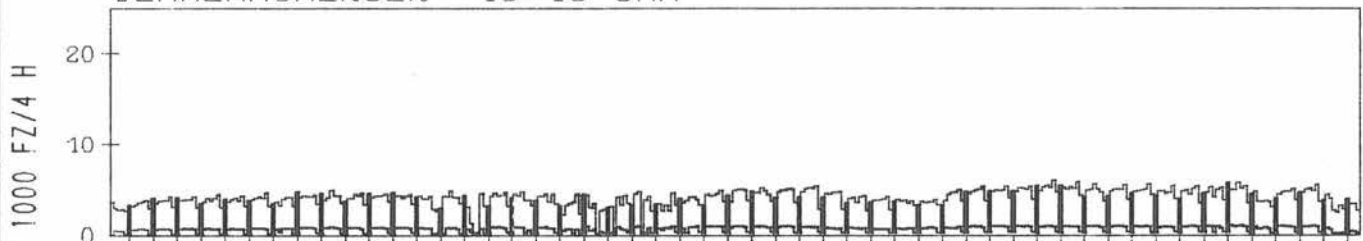
RICHTUNG OST

DTV KFZ 17395
 DTV LKW 2723 = 15,65 %
 MAX WERKTAG 24267 FR 10,10
 MAX FER-WKTAG 22825 FR 4,7
 MAX SO+FEITAG 17855 SO 28,9

TAEGLICHE VERKEHRSMENGE



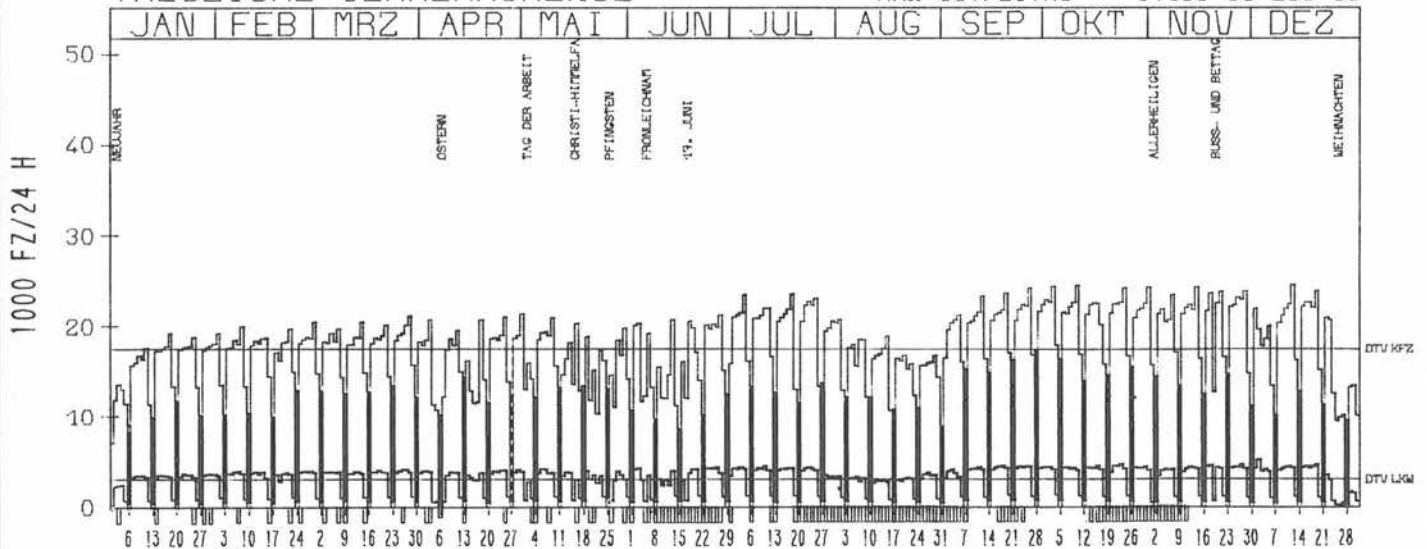
VERKEHRSMENGEN 15-19 UHR




RICHTUNG WEST

DTV KFZ 17317
 DTV LKW 2865 = 16,54 %
 MAX WERKTAG 24416 FR 10,10
 MAX FER-WKTAG 23483 FR 4,7
 MAX SO+FEITAG 17193 SO 28,9

TAEGLICHE VERKEHRSMENGE



VERKEHRSMENGEN 15-19 UHR



JAHRESGANGLINIEN 1980

354

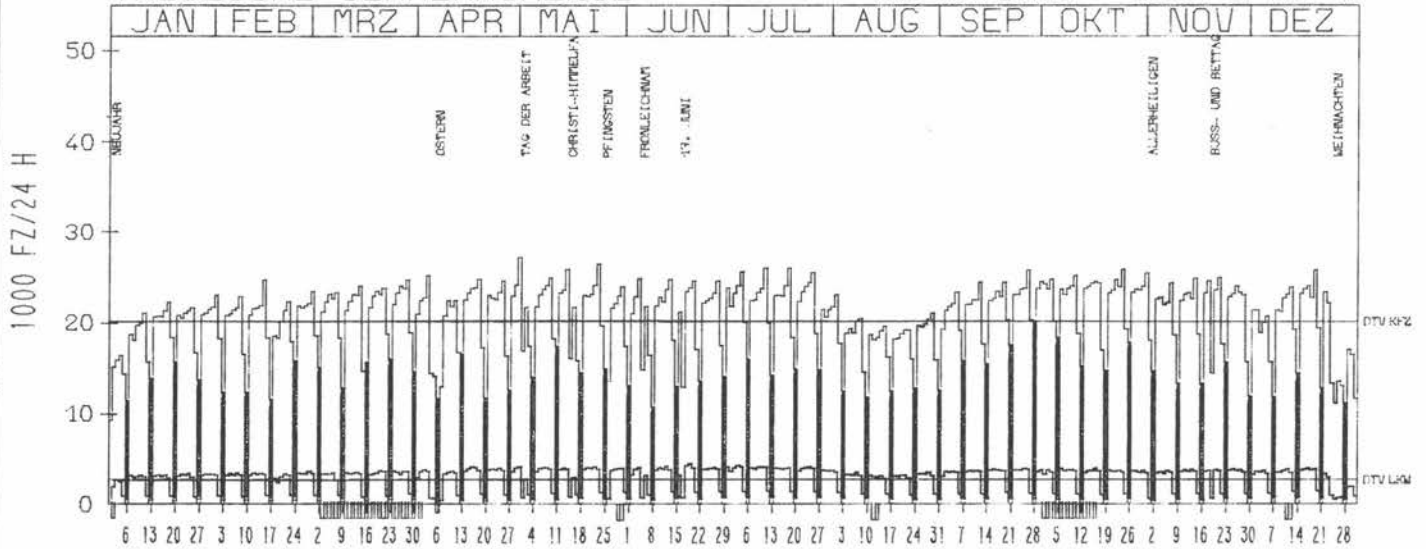
ZST: PLOECHINGEN
 NR.: 7222 8 360 (1100)

LAND: BADEN-WUERTTEMBERG
 STRASSE: B 10
 KM:
 NETZKNOTEN: 7222 034
 7222 036

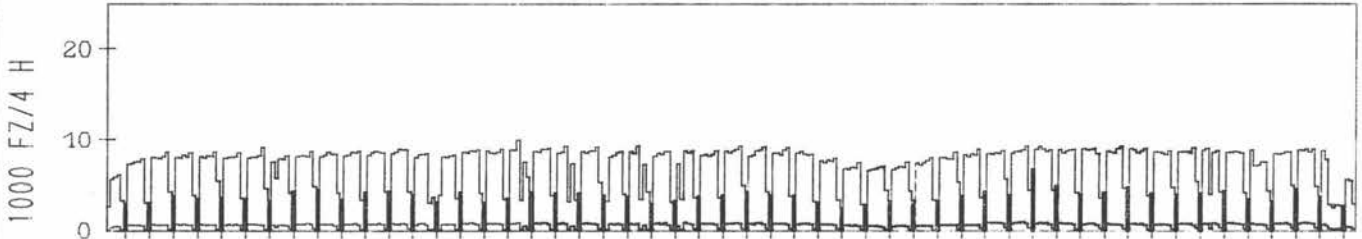
RICHTUNG OST

DTV KFZ 20148
 DTV LKW 2729 = 13,55 %
 MAX WERKTAG 27133 MI 30,4 %
 MAX FER-WKTAG 26049 FR 18,7 %
 MAX SO+FEITAG 19999 SO 28,9 %

TAEGLICHE VERKEHRSMENGE



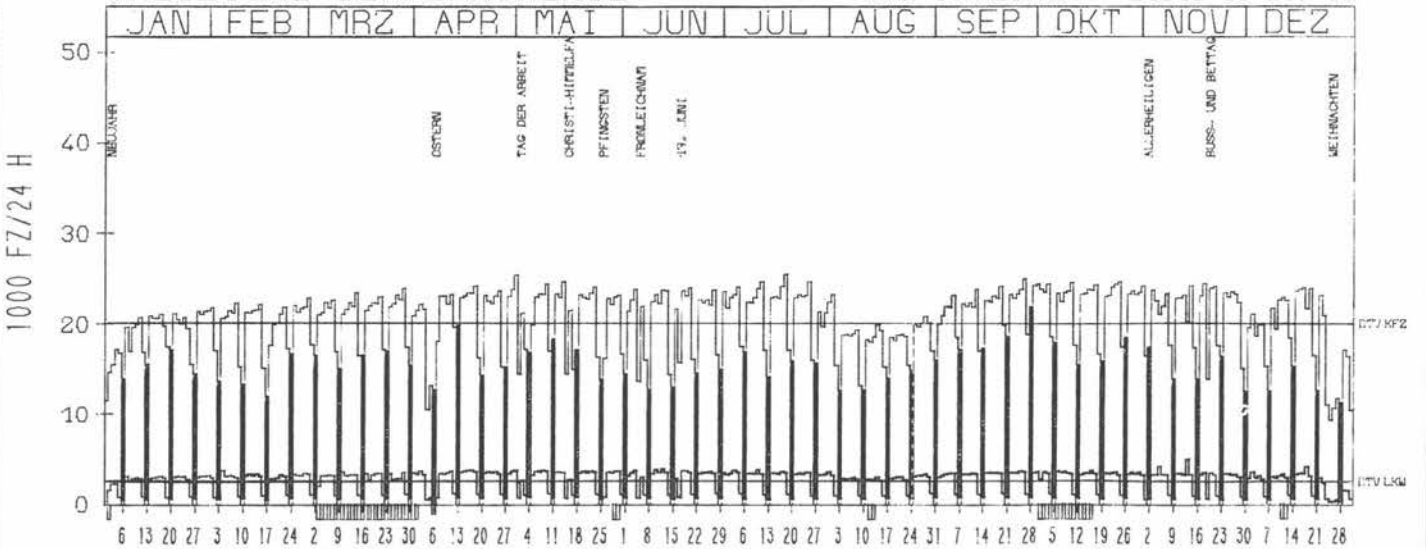
VERKEHRSMENGEN 15-19 UHR




RICHTUNG WEST

DTV KFZ 19938
 DTV LKW 2418 = 12,13 %
 MAX WERKTAG 25353 MI 30,4 %
 MAX FER-WKTAG 25443 FR 18,7 %
 MAX SO+FEITAG 21913 SO 28,9 %

TAEGLICHE VERKEHRSMENGE



VERKEHRSMENGEN 15-19 UHR



JAHRESGANGLINIEN 1980

ZST: GÖEPPINGEN

LAND:

BADEN-WUERTTEMBERG

STRASSE:

B 10

NR.: 7323 8 100 (1100)

KM:

NETZKNOTEN:

7324 034

7223 046

RICHTUNG OST

DTV KFZ

5527

DTV LKW

868 = 15,71 %

MAX WERKTAG

7937 FR 23,5

MAX FER-WKTAG

7534 FR 18,7

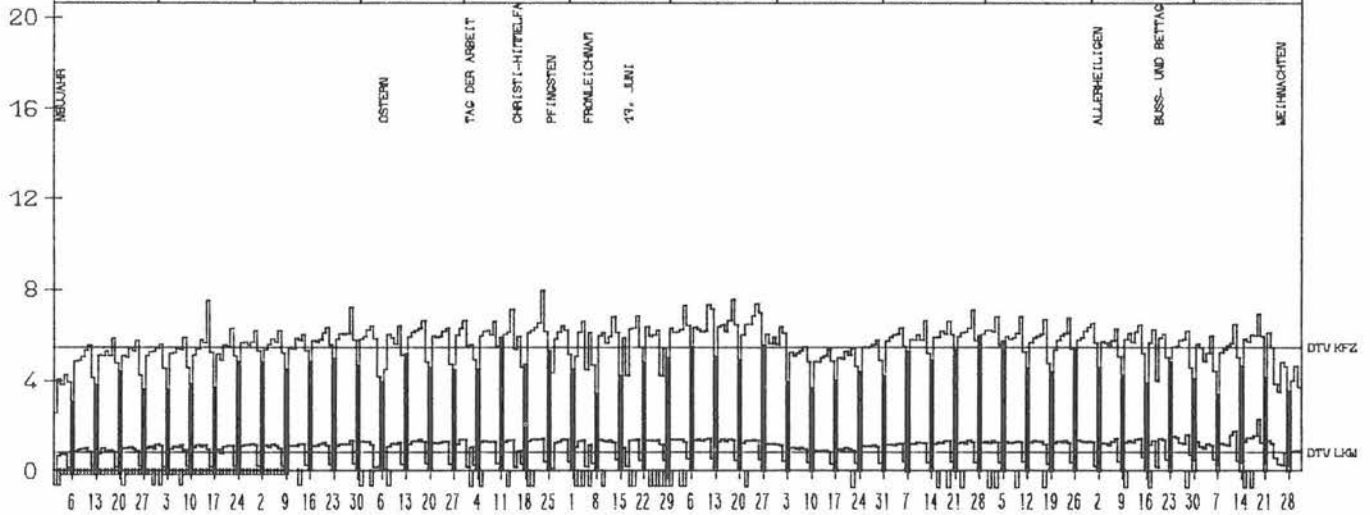
MAX SO+FEITAG

6012 SO 28,9

TAEGLICHE VERKEHRSMENGE

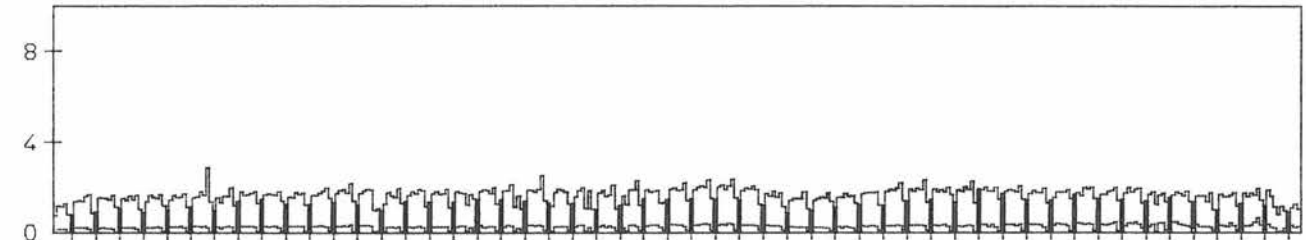
JAN | FEB | MRZ | APR | MAI | JUN | JUL | AUG | SEP | OKT | NOV | DEZ

1000 FZ/24 H



VERKEHRSMENGEN 15-19 UHR

1000 FZ/4 H



RICHTUNG WEST

DTV KFZ

5860

DTV LKW

772 = 13,17 %

MAX WERKTAG

7763 MI 14,5

MAX FER-WKTAG

7706 FR 11,4

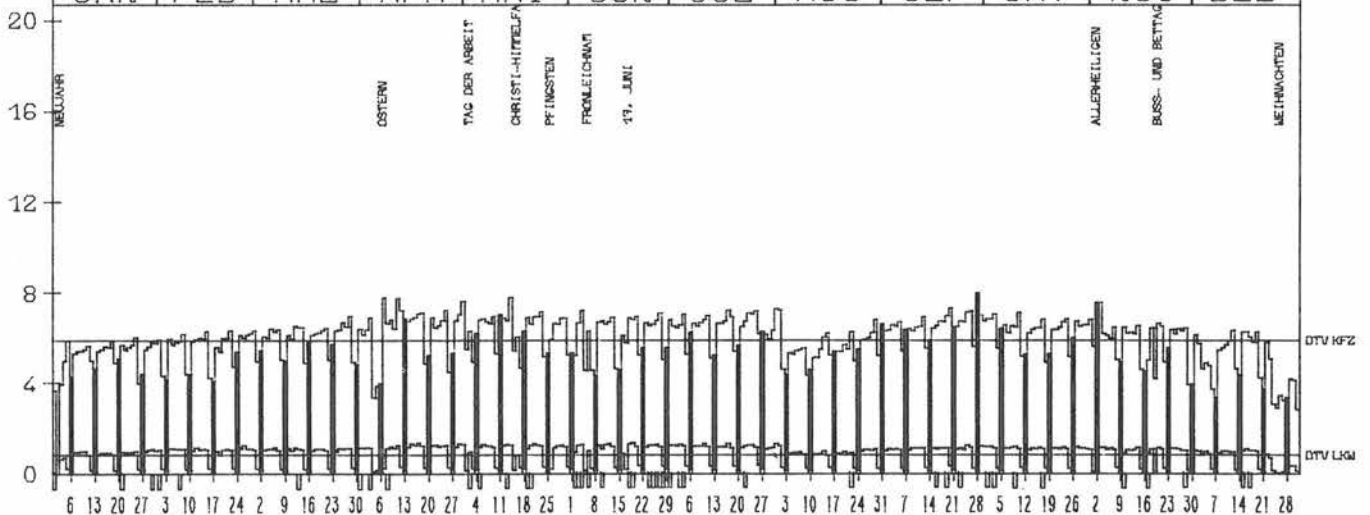
MAX SO+FEITAG

7933 SO 28,9

TAEGLICHE VERKEHRSMENGE

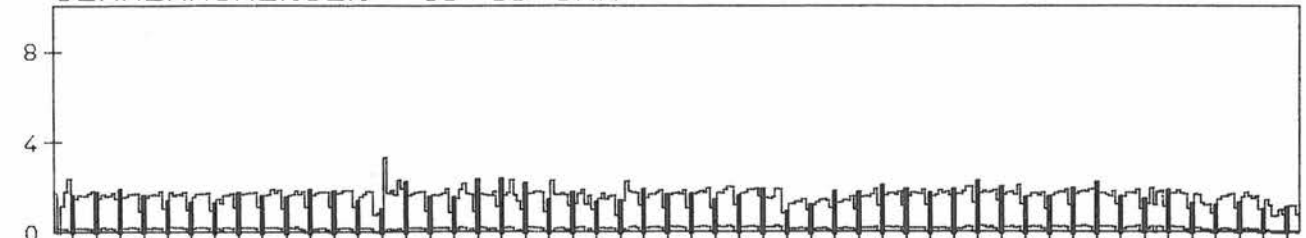
JAN | FEB | MRZ | APR | MAI | JUN | JUL | AUG | SEP | OKT | NOV | DEZ

1000 FZ/24 H



VERKEHRSMENGEN 15-19 UHR

1000 FZ/4 H



JAHRESGANGLINIEN 1980

356

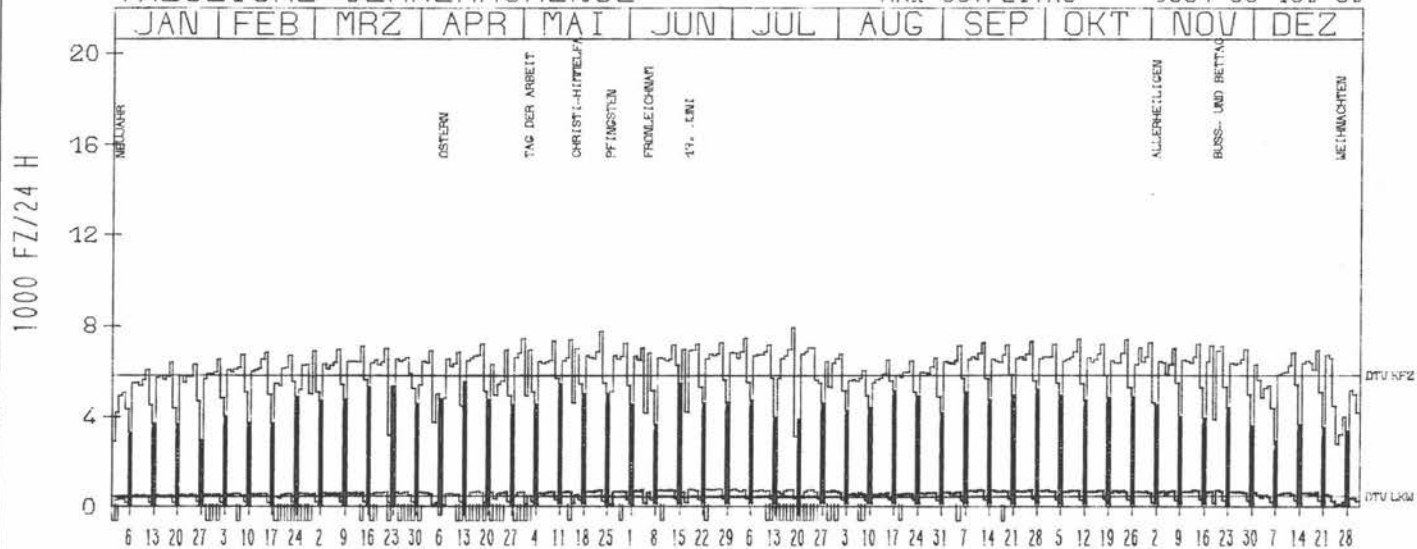
ZST: KUENZELSAU
 NR.: 6724 8 634 (1104)

LAND: BADEN-WUERTTEMBERG
 STRASSE: B 19
 KM:
 NETZKNOTEN: 6724 056
 6724 049

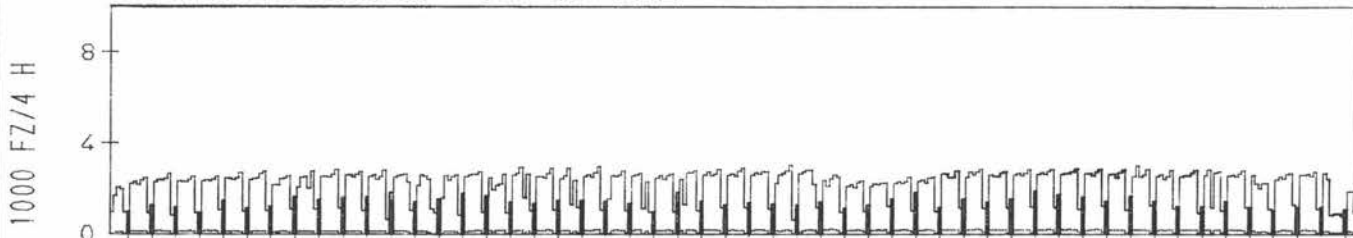
RICHTUNG NÖRD

TAEGLICHE VERKEHRSMENGE

DTV KFZ 5768
 DTV LKW 447 = 7,74 %
 MAX WERKTAG 7645 FR 23,5 %
 MAX FER-WKTAG 7345 FR 4,7 %
 MAX SO+FEITAG 5337 SO 15,6 %



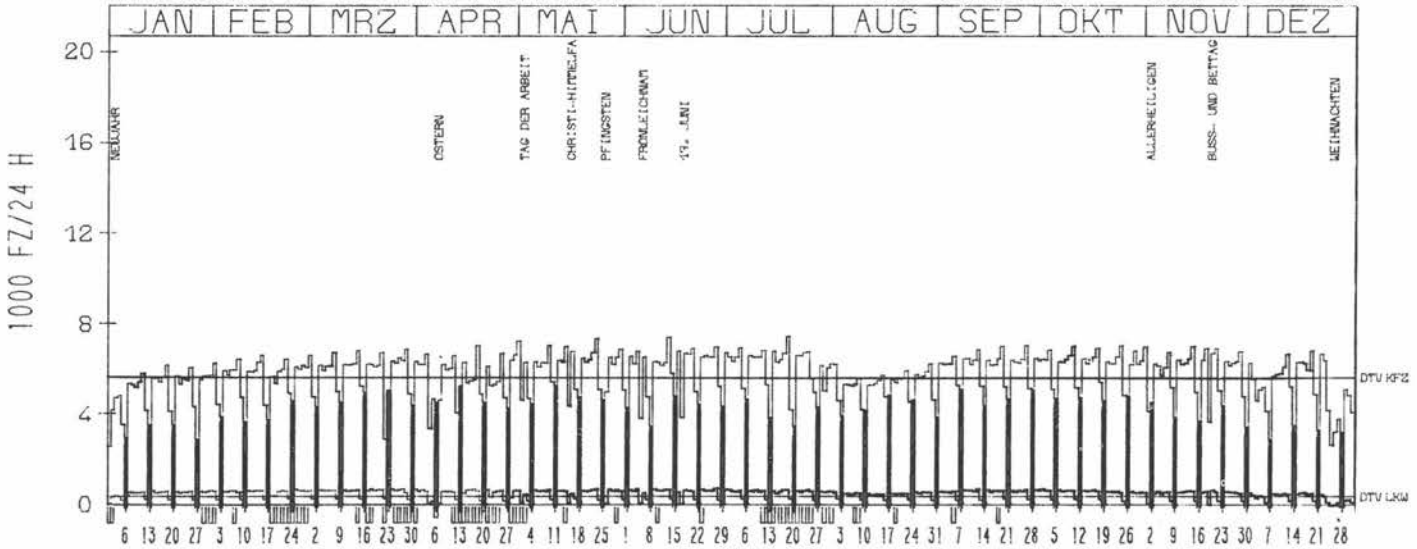
VERKEHRSMENGEN 15-19 UHR



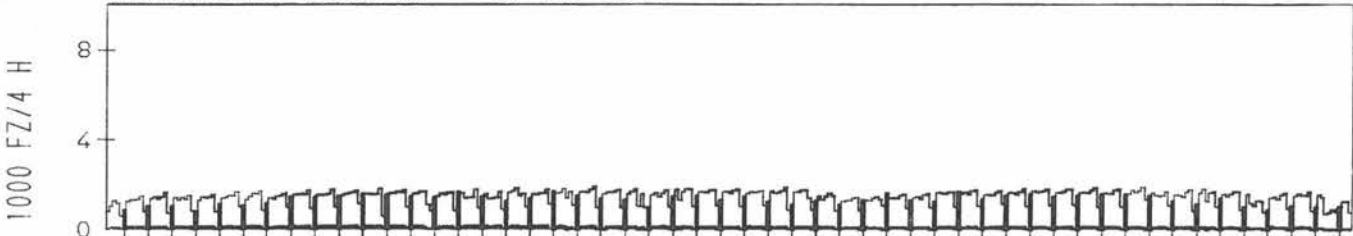
RICHTUNG SÜED

TAEGLICHE VERKEHRSMENGE

DTV KFZ 5750
 DTV LKW 481 = 8,36 %
 MAX WERKTAG 7540 FR 13,6 %
 MAX FER-WKTAG 7112 FR 27,6 %
 MAX SO+FEITAG 5386 SO 11,5 %



VERKEHRSMENGEN 15-19 UHR



JAHRESGANGLINIEN 1980

357

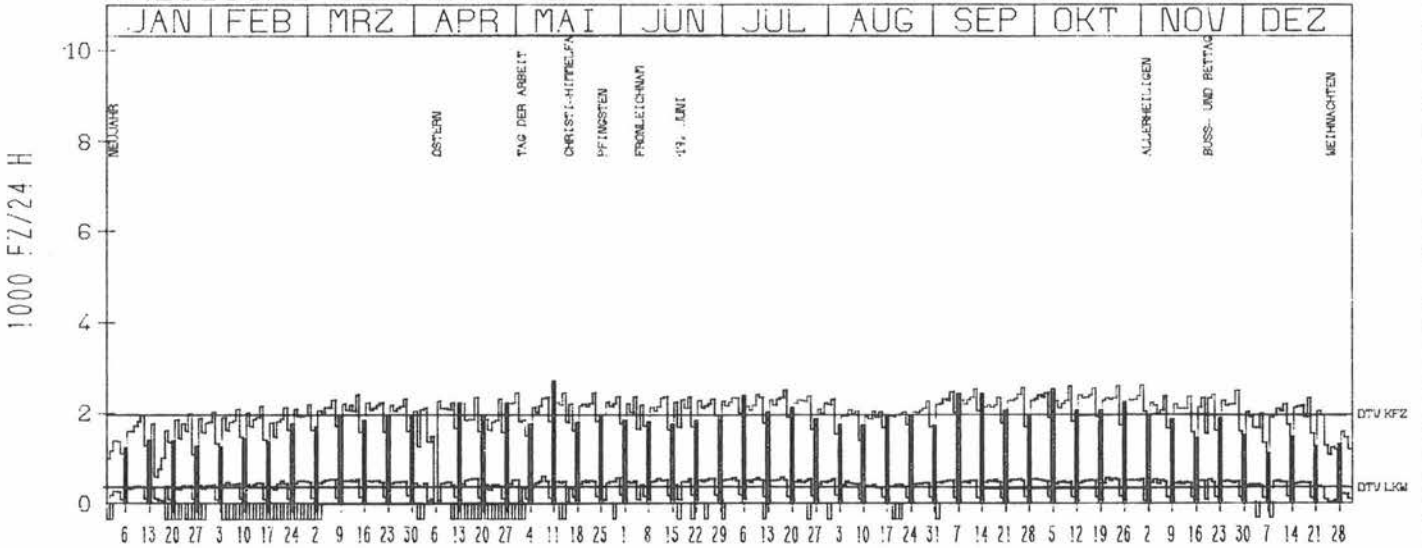
ZST: RITTERSBACH
 NR.: 6521 8 620 (1100)

LAND: BADEN-WUERTTEMBERG
 STRASSE: B 27
 KM:
 NETZKNOTEN: 6521 008
 6521 002

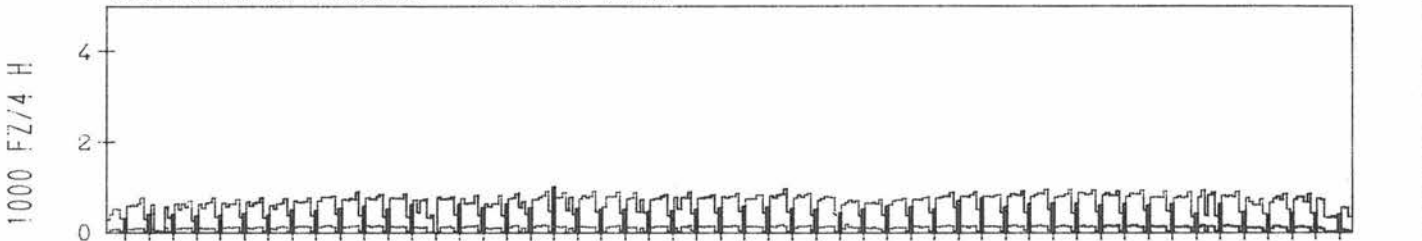
RICHTUNG NÖRD

DTV KFZ 1970
 DTV LKW 353 = 17,91 %
 MAX WERKTAG 2603 FR 31,10 %
 MAX FER-WKTAG 2525 FR 12,9 %
 MAX SO+FEITAG 2706 SO 11,5 %

TAEGLICHE VERKEHRSMENGE



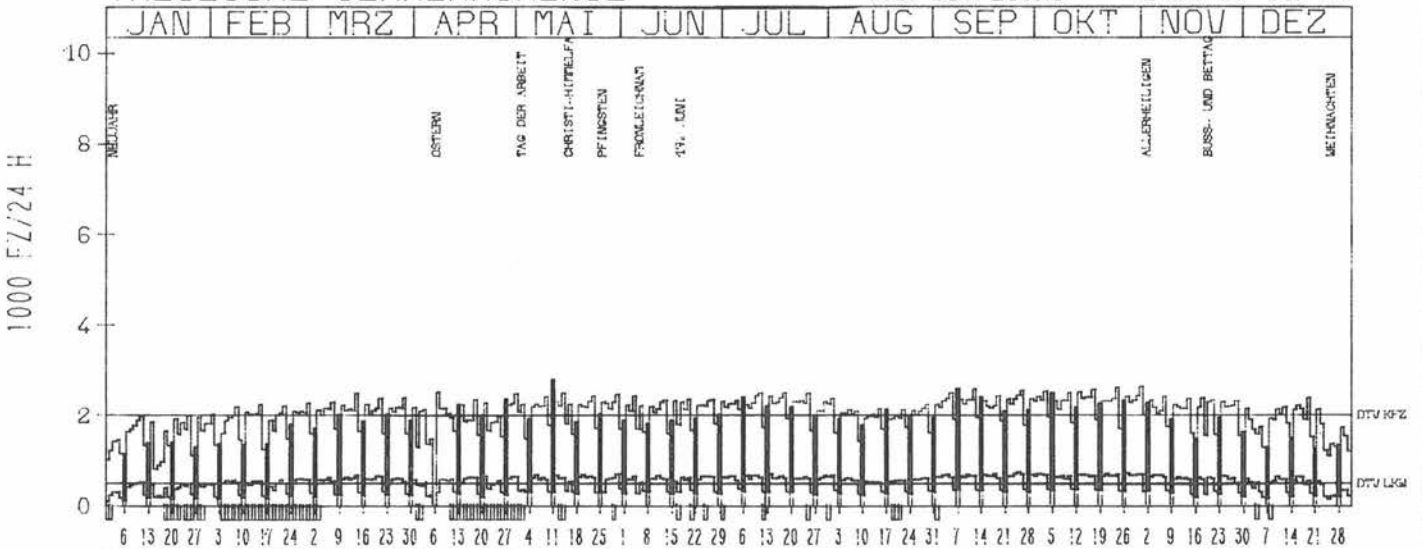
VERKEHRSMENGEN 15-19 UHR



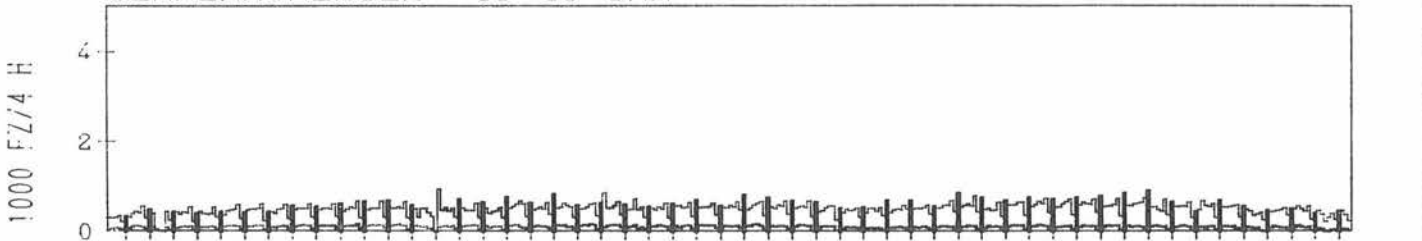
RICHTUNG SÜED

DTV KFZ 1980
 DTV LKW 458 = 23,12 %
 MAX WERKTAG 2590 FR 31,10 %
 MAX FER-WKTAG 2550 FR 12,9 %
 MAX SO+FEITAG 2759 SO 11,5 %

TAEGLICHE VERKEHRSMENGE



VERKEHRSMENGEN 15-19 UHR



JAHRESGANGLINIEN 1980

358

ZST: DEGERLÖCH
NR.: 7320 4 883

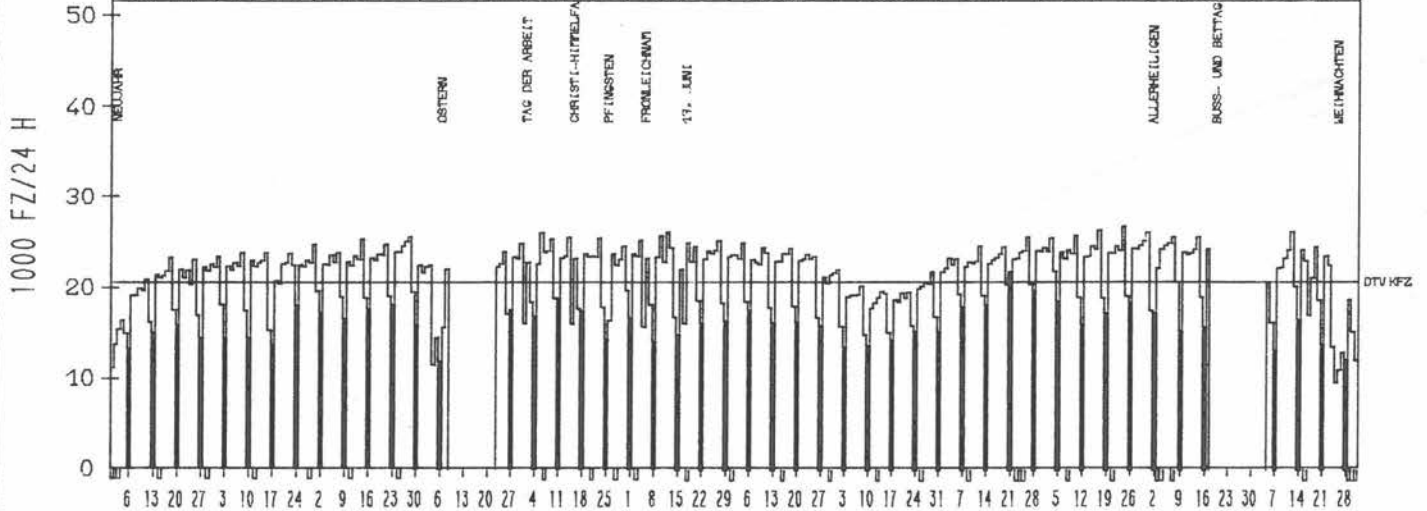
LAND: BADEN-WÜRTTEMBERG
STRASSE: B 27
KM:
NETZKNOTEN: 7321 059
7220 006

RICHTUNG NÖRD

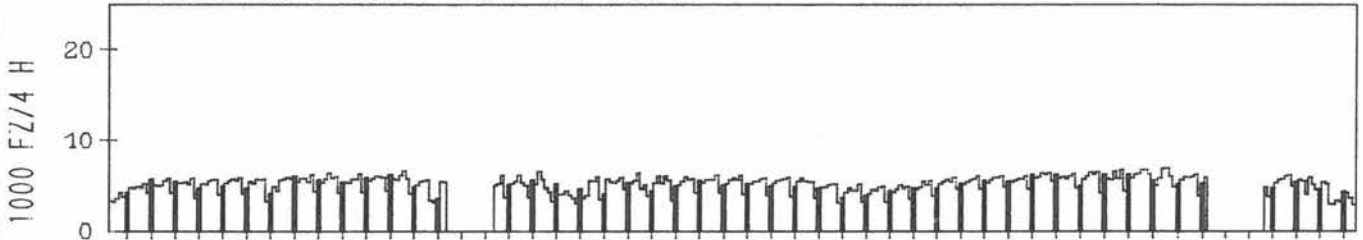
DTV KFZ 20914
MAX WERKTAG 26959 FR 24. 10.
MAX FER-WKTAG 25396 FR 27. 6.
MAX SO+FEITAG 21934 SO 21. 9.

TÄGLICHE VERKEHRSMENGE

JAN FEB MRZ APR MAI JUN JUL AUG SEP OKT NOV DEZ



VERKEHRSMENGEN 15-19 UHR

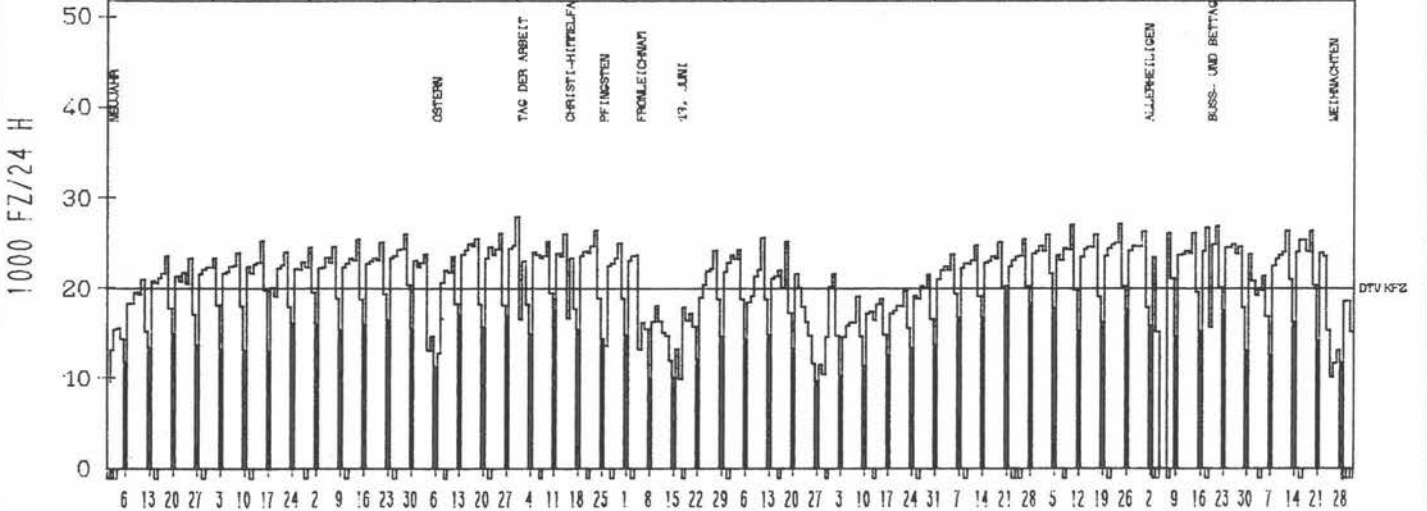


RICHTUNG SÜED

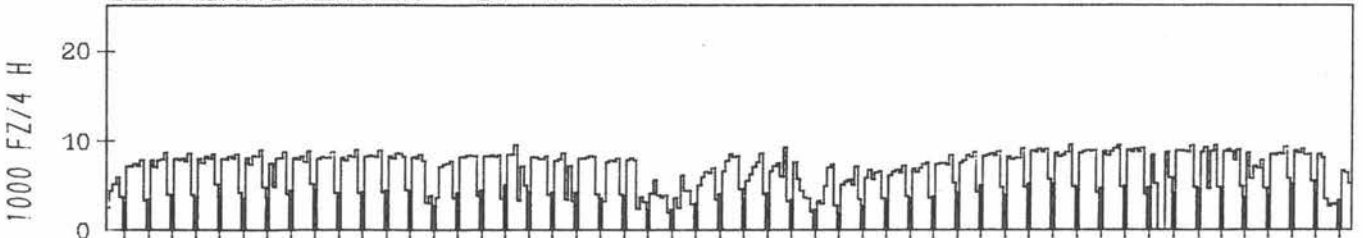
DTV KFZ 19970
MAX WERKTAG 27913 MI 30. 4.
MAX FER-WKTAG 25559 FR 11. 7.
MAX SO+FEITAG 20202 SO 21. 9.

TÄGLICHE VERKEHRSMENGE

JAN FEB MRZ APR MAI JUN JUL AUG SEP OKT NOV DEZ



VERKEHRSMENGEN 15-19 UHR



JAHRESGANGLINIEN 1980

359

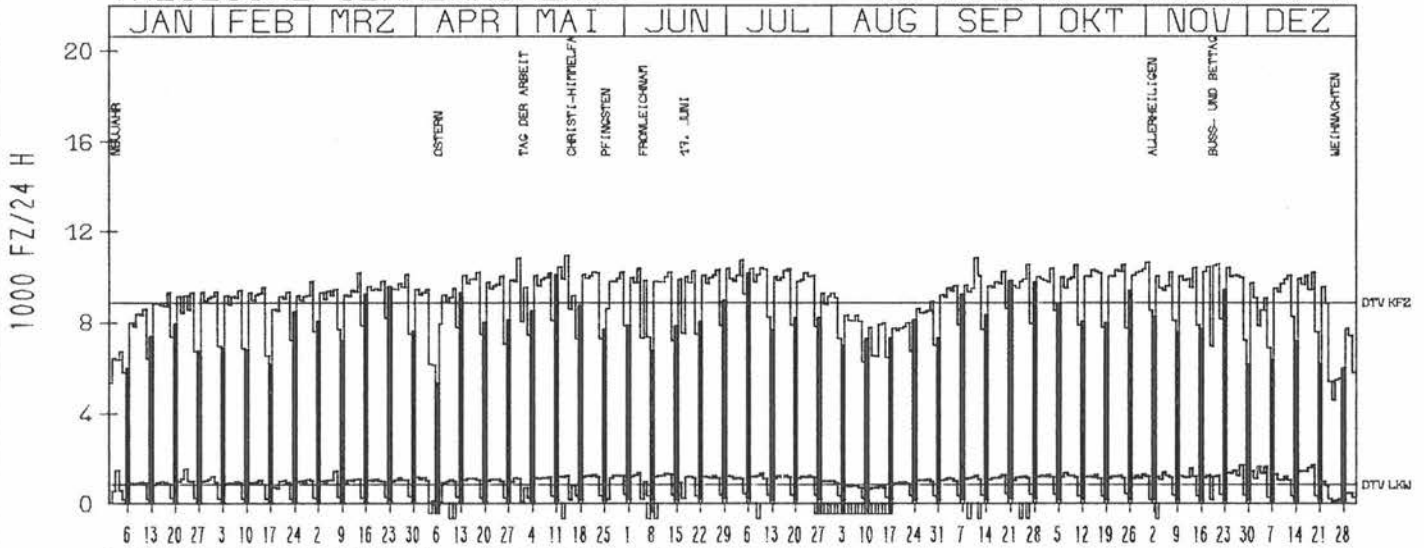
ZST: TUEBINGEN SUED
 NR.: 7520 8 601 (1101)

LAND: BADEN-WUERTTEMBERG
 STRASSE: B 27
 KM:
 NETZKNOTEN: 7520 025
 7520 018

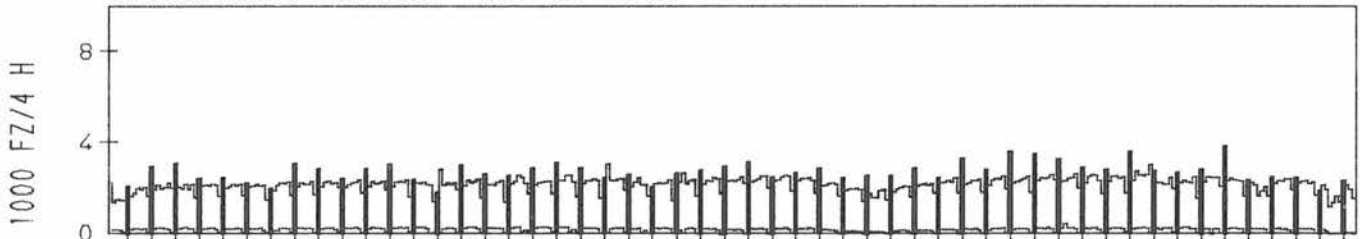
RICHTUNG NÖRD

DTV KFZ 8853
 DTV LKW 822 = 9.29 %
 MAX WERKTAG 10902 MI 14.5
 MAX FER-WKTAG 10804 DO 11.9
 MAX SO+FEITAG 10135 SO 6.7

TAEGLICHE VERKEHRSMENGE



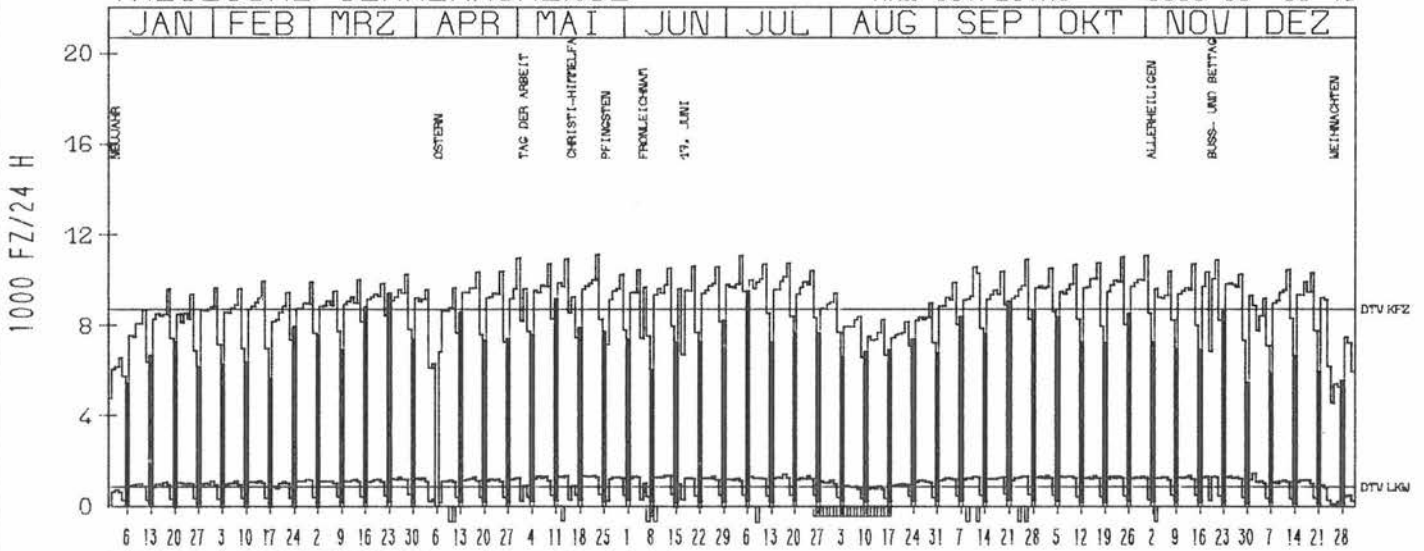
VERKEHRSMENGEN 15-19 UHR



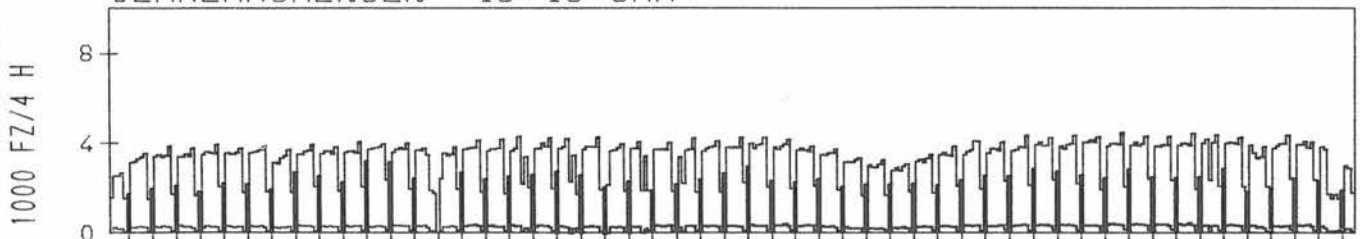
RICHTUNG SUED

DTV KFZ 8710
 DTV LKW 846 = 9.71 %
 MAX WERKTAG 11116 FR 23.5
 MAX FER-WKTAG 11107 FR 4.7
 MAX SO+FEITAG 9536 SO 6.7

TAEGLICHE VERKEHRSMENGE



VERKEHRSMENGEN 15-19 UHR



JAHRESGANGLINIEN 1980

360

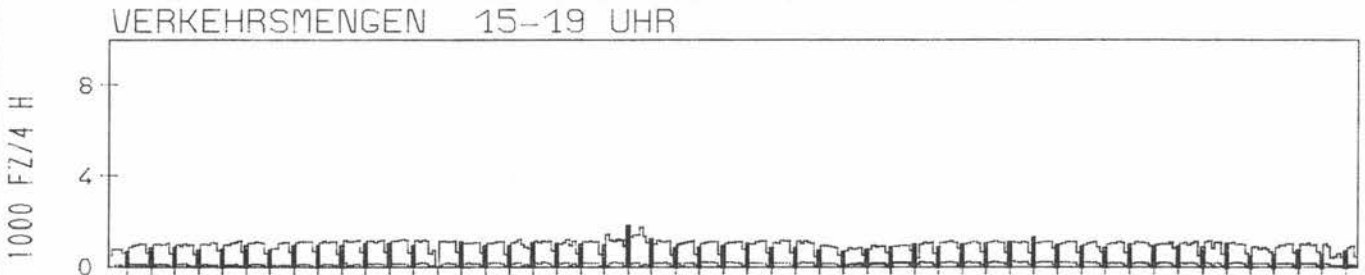
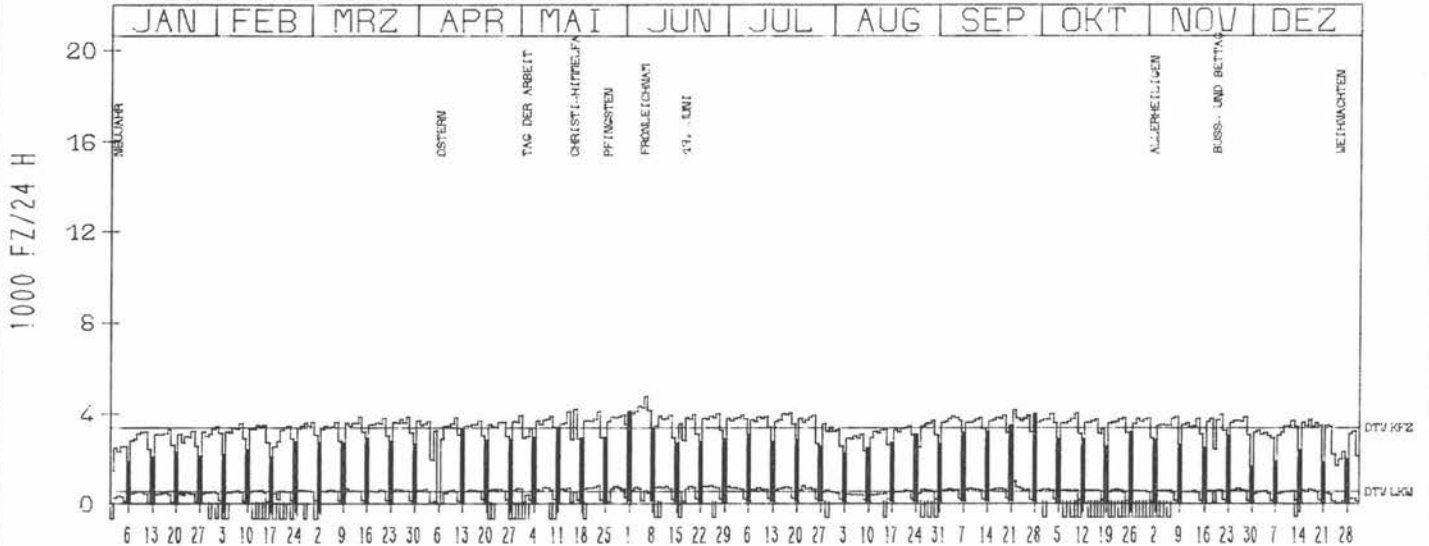
ZST: RÖTTWEIL
 NR.: 7817 8 712 (1102)

LAND: BADEN-WÜRTTEMBERG
 STRASSE: B 27
 KM:
 NETZKNOTEN: 7817 012
 7817 031

RICHTUNG NÖRD

DTV KFZ 3247
 DTV LKW 416 = 12,83 %
 MAX WERKTAG 4637 FR 6⁰⁰ 6⁰⁰
 MAX FER-WKTAG 3923 FR 18⁰⁰ 7⁰⁰
 MAX SO+FEITAG 4141 DO 5⁰⁰ 6⁰⁰


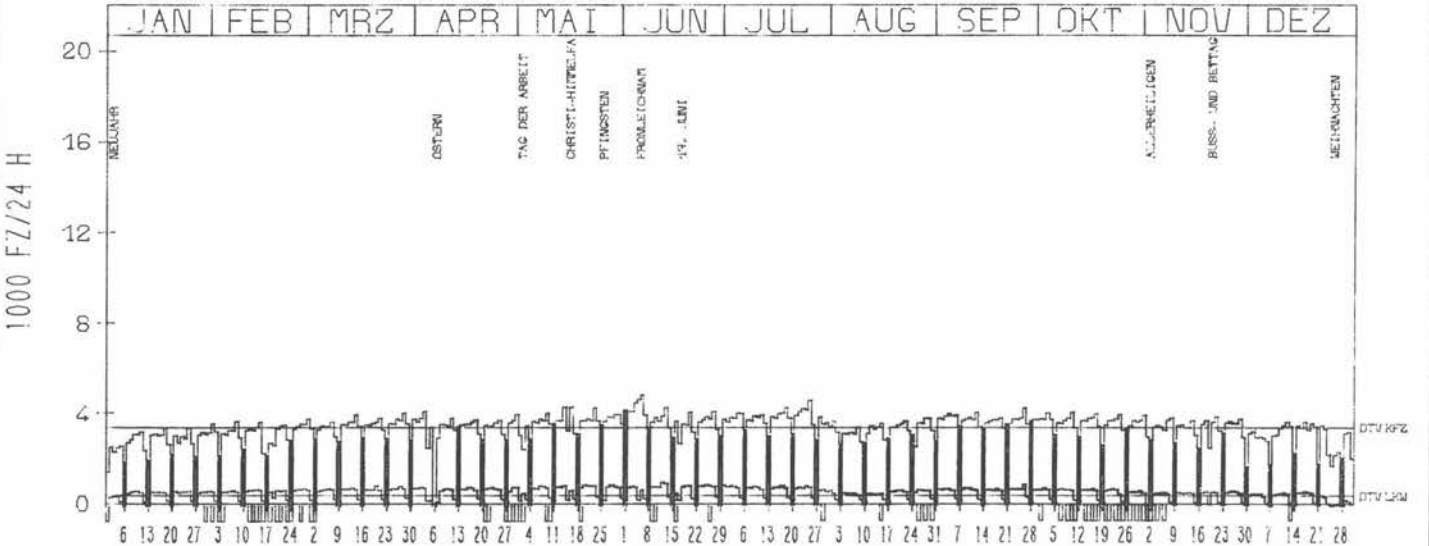
TÄGLICHE VERKEHRSMENGE



RICHTUNG SÜED

DTV KFZ 3456
 DTV LKW 431 = 12,47 %
 MAX WERKTAG 4928 FR 6⁰⁰ 6⁰⁰
 MAX FER-WKTAG 4639 FR 25⁰⁰ 7⁰⁰
 MAX SO+FEITAG 4713 DO 5⁰⁰ 6⁰⁰

TÄGLICHE VERKEHRSMENGE



JAHRESGANGLINIEN 1980

361

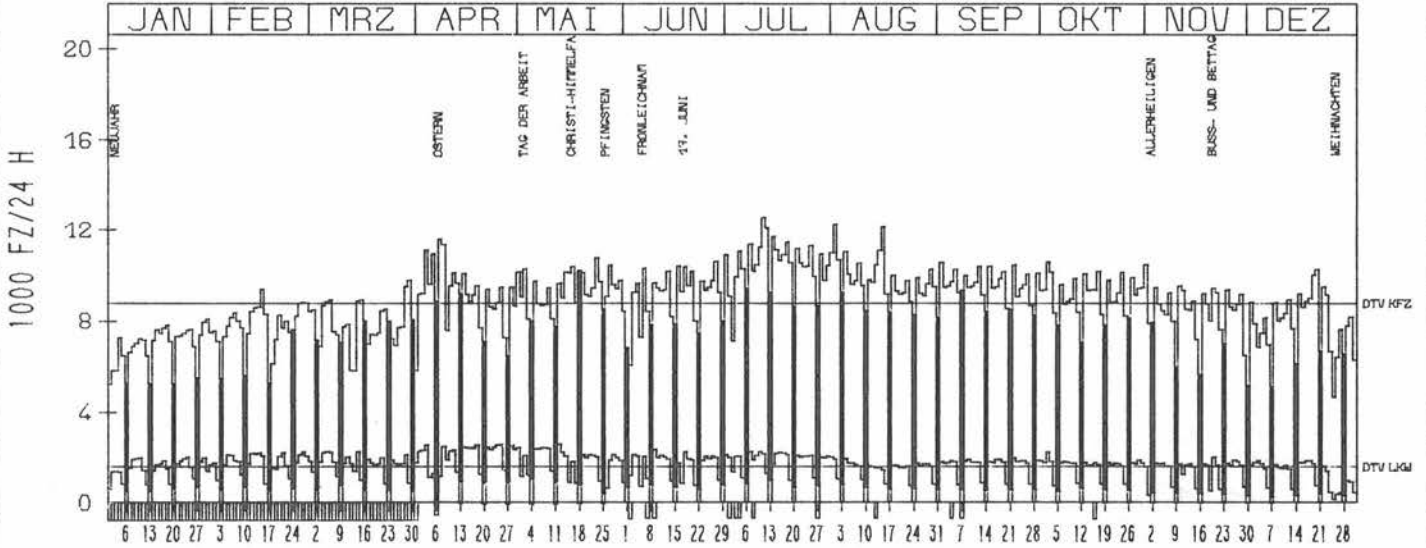
ZST: KEHL
 NR.: 7413 8 530 (1100)

LAND: BADEN-WUERTTEMBERG
 STRASSE: B 28
 KM:
 NETZKNOTEN: 7413 013
 7412 005

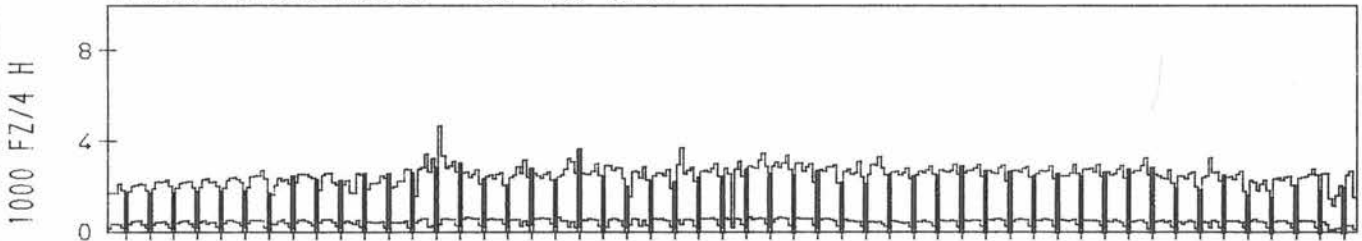
RICHTUNG OST

DTV KFZ 8794
 DTV LKW 1581 = 17,98 %
 MAX WERKTAG 10852 FR 23,5 %
 MAX FER-WKTAG 12560 FR 11,7 %
 MAX SO+FEITAG 11668 MO 7,4 %

TAEGLICHE VERKEHRSMENGE



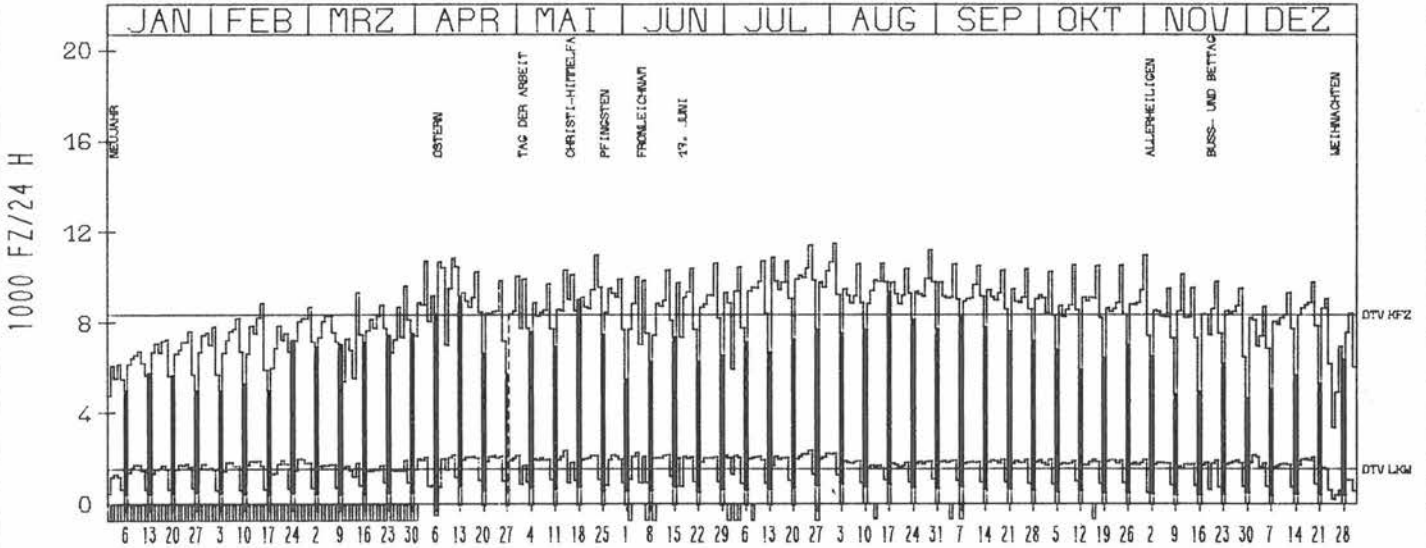
VERKEHRSMENGEN 15-19 UHR



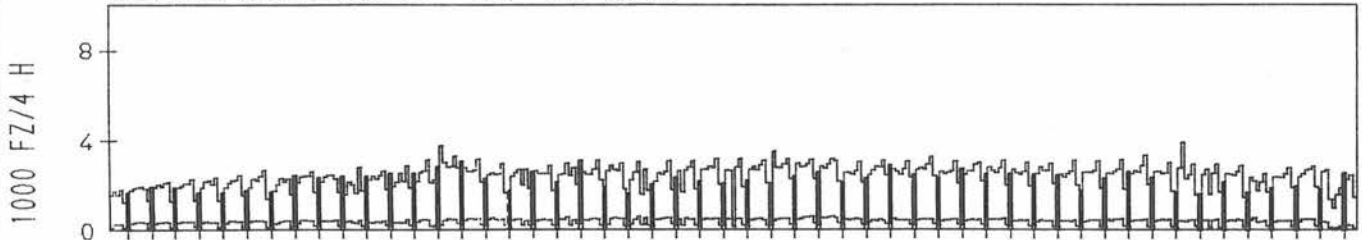
RICHTUNG WEST

DTV KFZ 8309
 DTV LKW 1497 = 18,02 %
 MAX WERKTAG 11035 FR 23,5 %
 MAX FER-WKTAG 11501 FR 1,8 %
 MAX SO+FEITAG 10745 MO 7,4 %

TAEGLICHE VERKEHRSMENGE



VERKEHRSMENGEN 15-19 UHR



JAHRESGANGLINIEN 1980

362

ZST: GRUNBACH

LAND: BADEN-WUERTTEMBERG
STRASSE: B 29

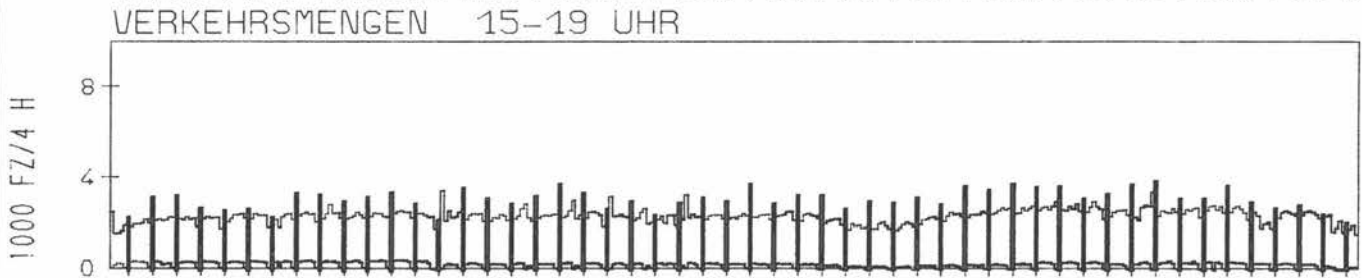
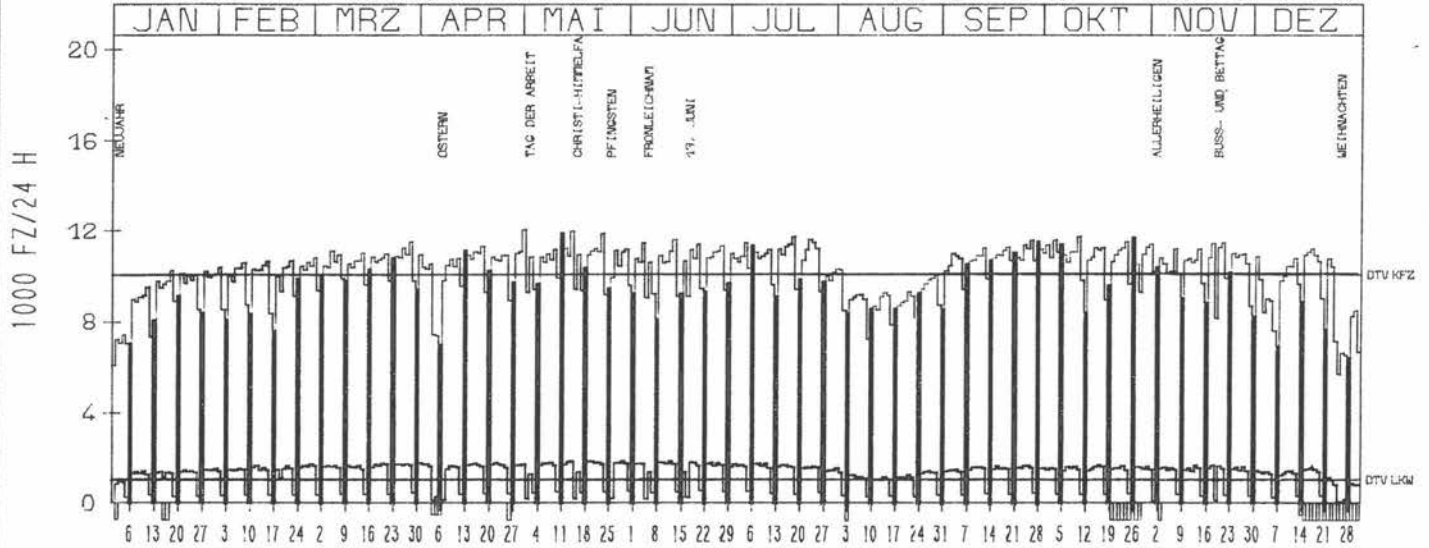
NR.: 7122 8 403 (1103)

KM:
NETZKNOTEN: 7122 006
7122 014

RICHTUNG OST

DTV KFZ 10159
DTV LKW 1109 = 10.92 %
MAX WERKTAG 12131 MI 30.4
MAX FER-WKTAG 11827 FR 18.7
MAX SO+FEITAG 11991 SO 11.5

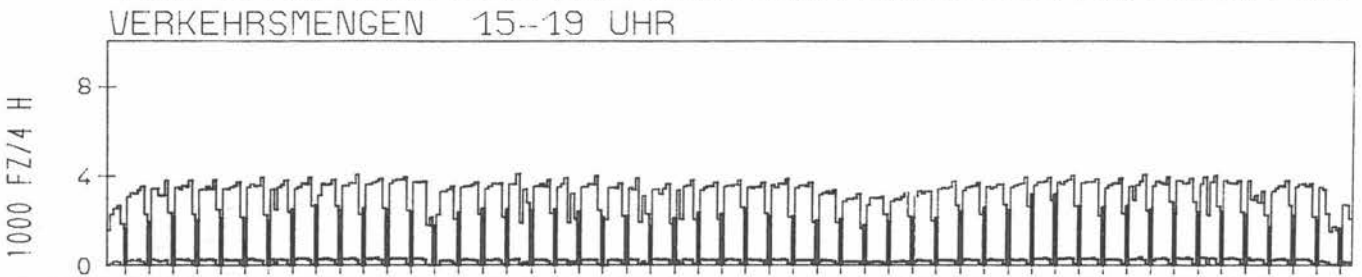
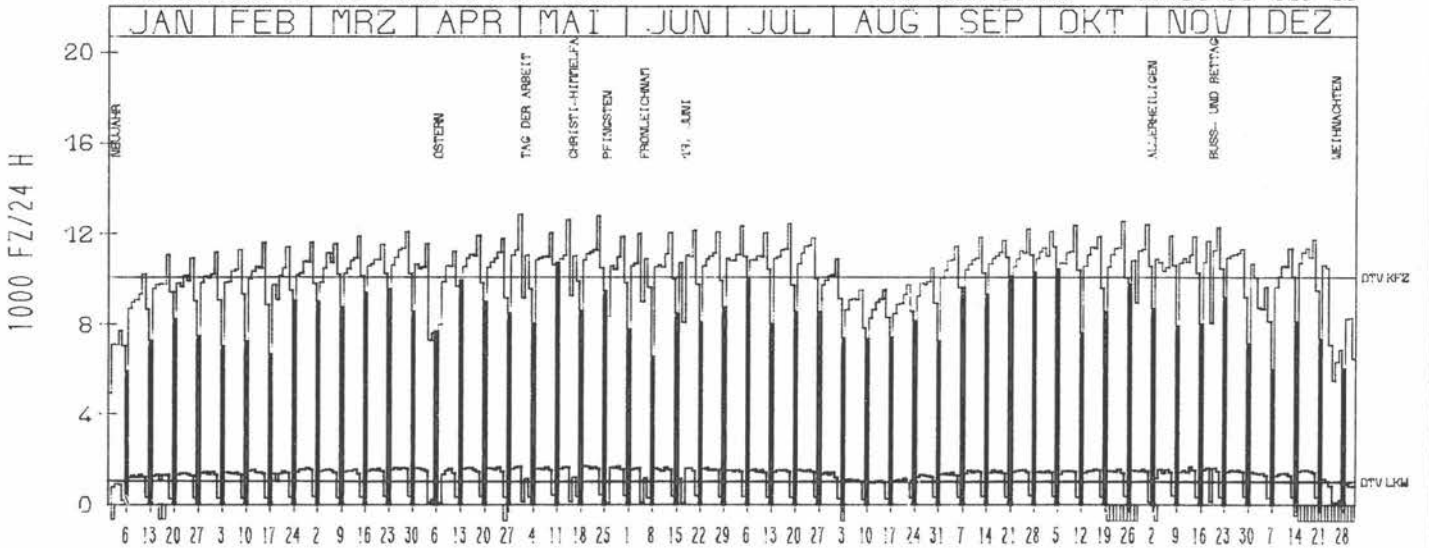
TAEGLICHE VERKEHRSMENGE



RICHTUNG WEST

DTV KFZ 10105
DTV LKW 1038 = 10.27 %
MAX WERKTAG 12879 MI 30.4
MAX FER-WKTAG 12470 FR 18.7
MAX SO+FEITAG 10751 SO 11.5

TAEGLICHE VERKEHRSMENGE



JAHRESGANGLINIEN 1980

363

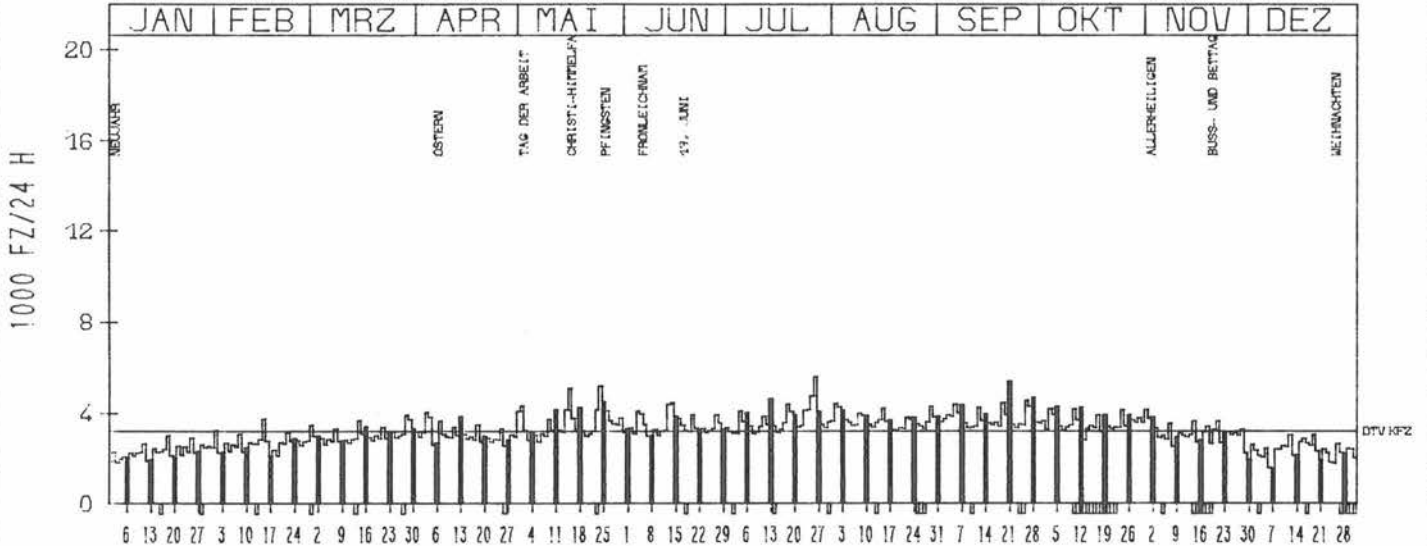
ZST: BAD WALDSEE
 NR.: 8024 4 781

LAND: BADEN-WUERTTEMBERG
 STRASSE: B 30
 KM:
 NETZKNOTEN: 8024 004
 8024 018

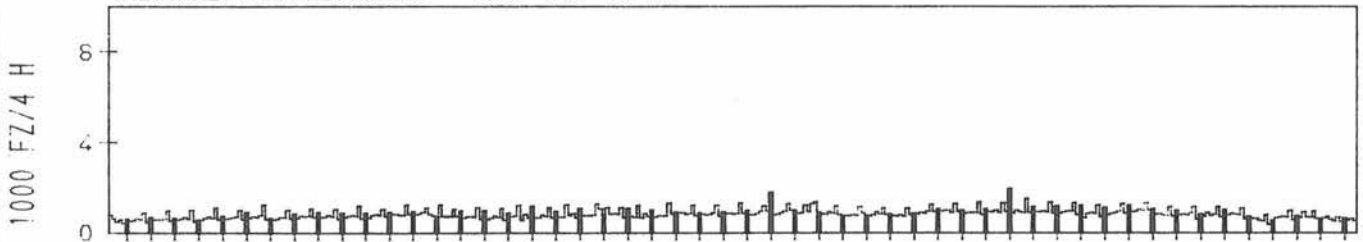
RICHTUNG SUED

DTV KFZ 3210
 MAX WERKTAG 4544 FR 26. 9.
 MAX FER-WKTAG 5589 SA 26. 7.
 MAX SO+FEITAG 5392 SO 21. 9.

TAEGLICHE VERKEHRSMENGE



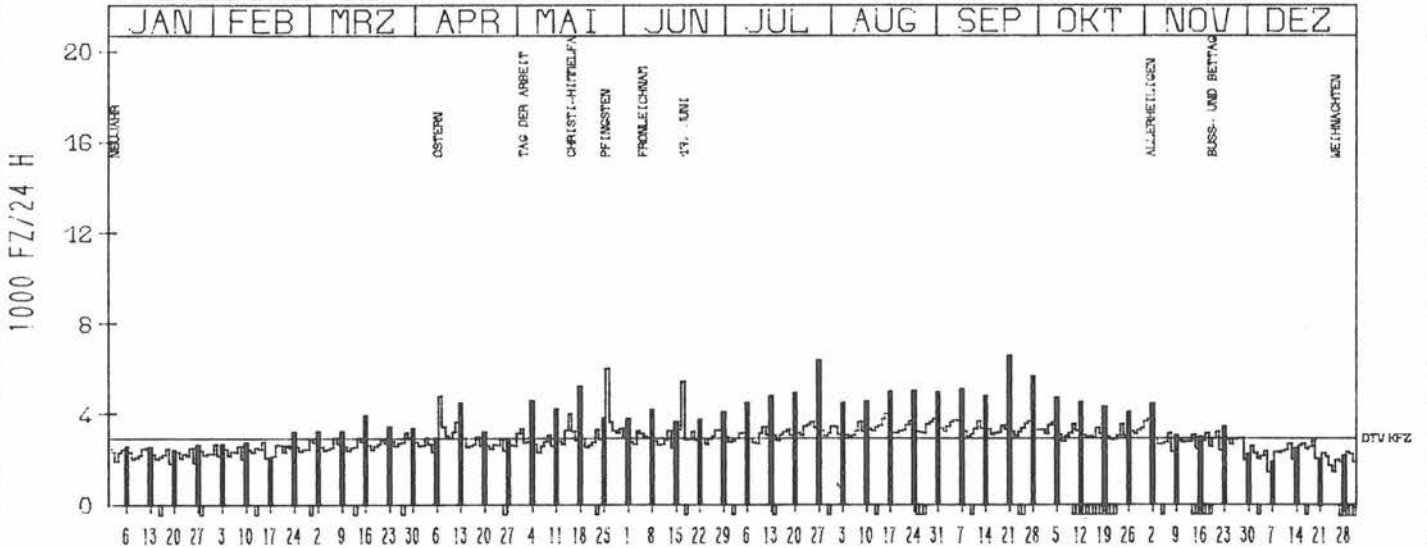
VERKEHRSMENGEN 15-19 UHR



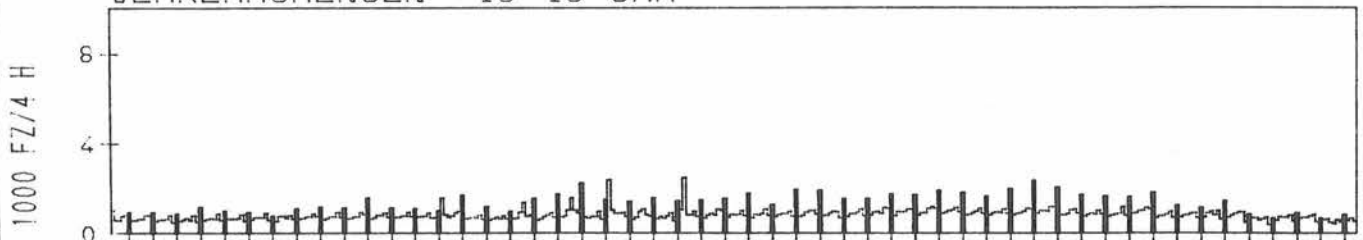
RICHTUNG NORD

DTV KFZ 2996
 MAX WERKTAG 3692 FR 31. 10.
 MAX FER-WKTAG 4016 SA 16. 8.
 MAX SO+FEITAG 6554 SO 21. 9.

TAEGLICHE VERKEHRSMENGE



VERKEHRSMENGEN 15-19 UHR



JAHRESGANGLINIEN 1980

ZST: HINTERZARTEN

LAND:
STRASSE:
KM:

BADEN-WUERTEMBERG
B 31

NR.: 8014 8 541 (1101)

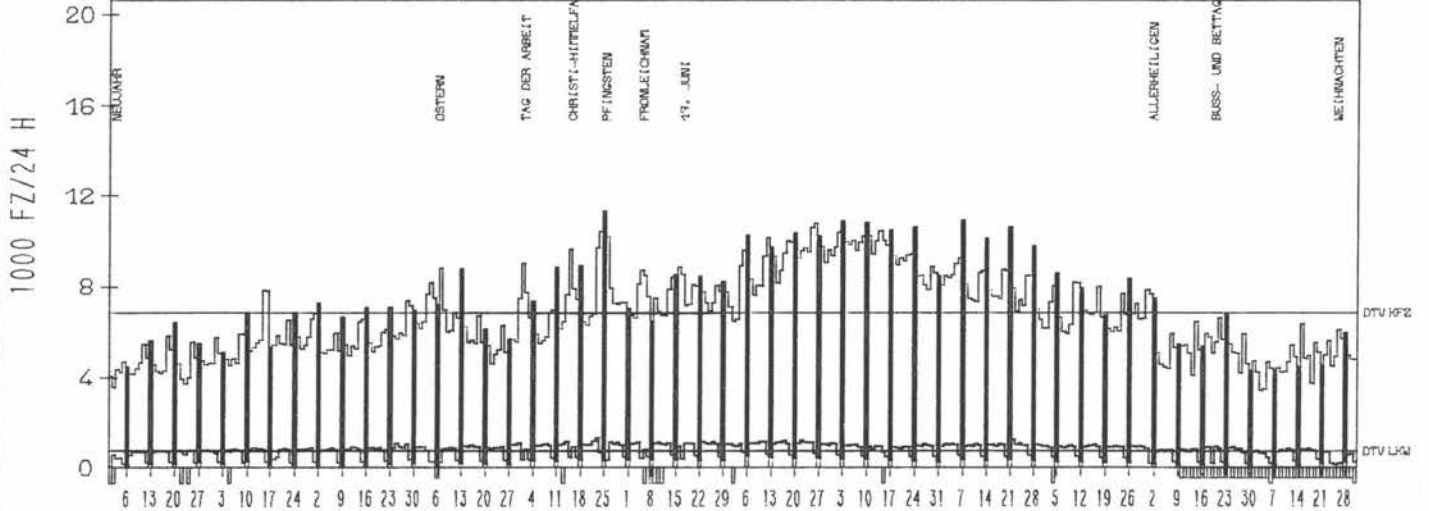
NETZKNOTEN: 8014 017
8014 004

RICHTUNG OST

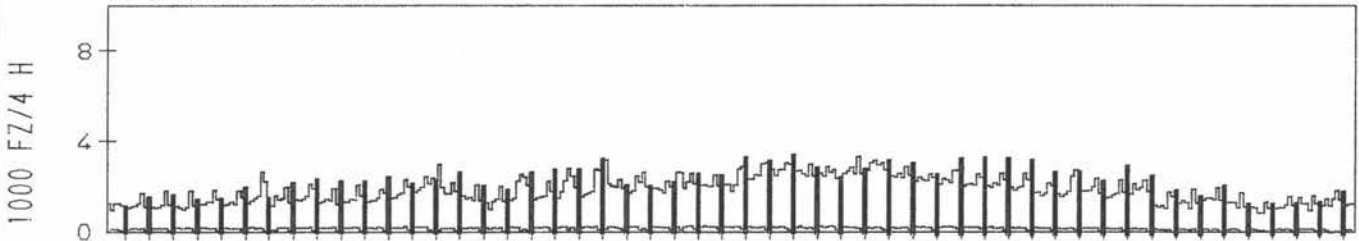
DTV KFZ 6846
DTV LKW 740 = 10.81 %
MAX WERKTAG 9720 FR 23. 5.
MAX FER-WKTAG 10770 SA 26. 7.
MAX SO+FEITAG 11307 SO 25. 5.

TAEGLICHE VERKEHRSMENGE

JAN FEB MRZ APR MAI JUN JUL AUG SEP OKT NOV DEZ



VERKEHRSMENGEN 15-19 UHR

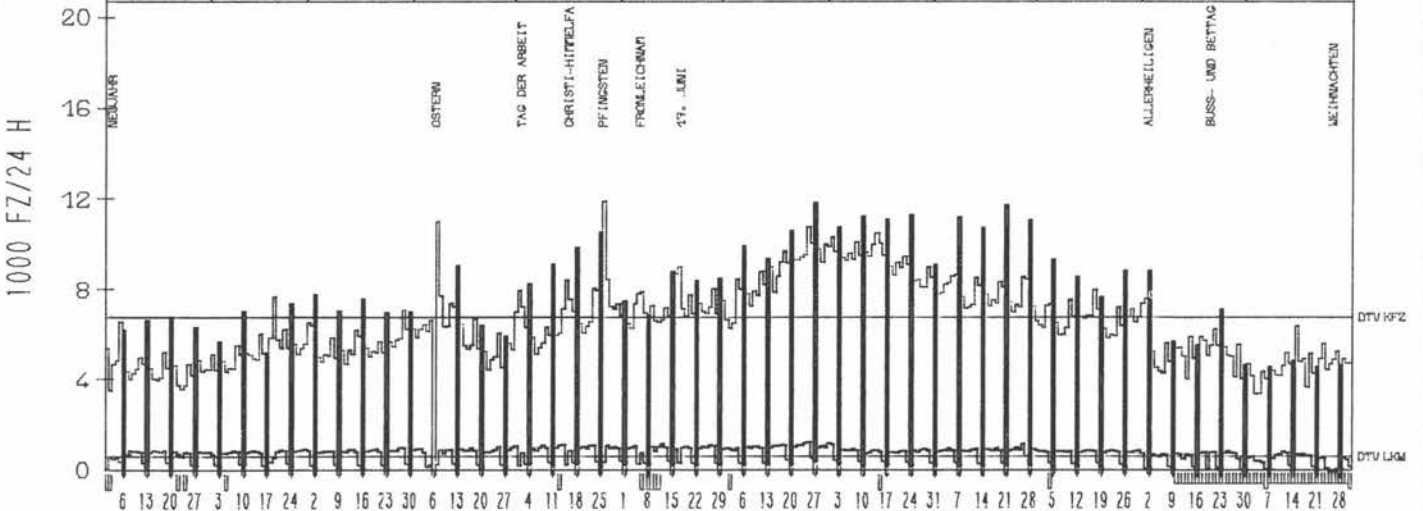


RICHTUNG WEST

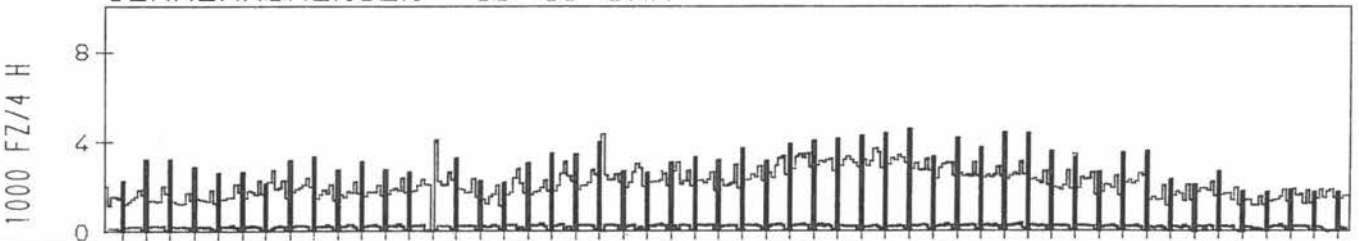
DTV KFZ 6905
DTV LKW 747 = 10.83 %
MAX WERKTAG 8874 MO 16. 6.
MAX FER-WKTAG 10953 FR 25. 7.
MAX SO+FEITAG 12085 MO 26. 5.

TAEGLICHE VERKEHRSMENGE

JAN FEB MRZ APR MAI JUN JUL AUG SEP OKT NOV DEZ



VERKEHRSMENGEN 15-19 UHR



JAHRESGANGLINIEN 1980

365

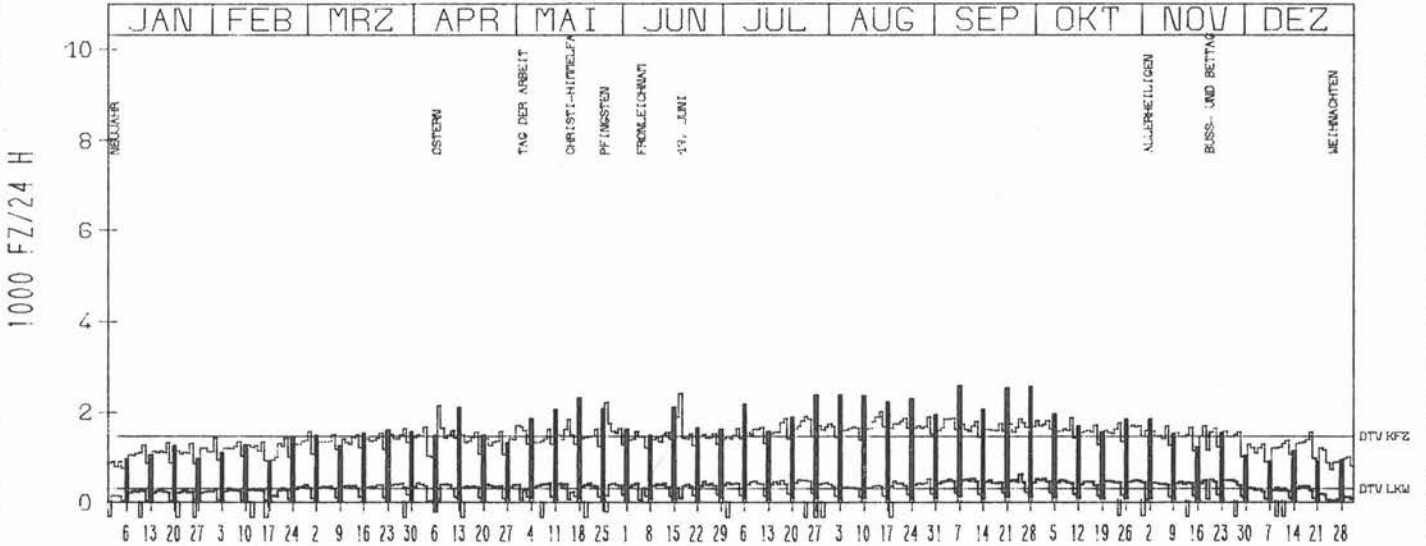
ZST: VERINGENDORF
 NR.: 7821 8 302 (1102)

LAND: BADEN-WUERTTEMBERG
 STRASSE: B 32
 KM:
 NETZKNOTEN: 7821 017
 7921 015

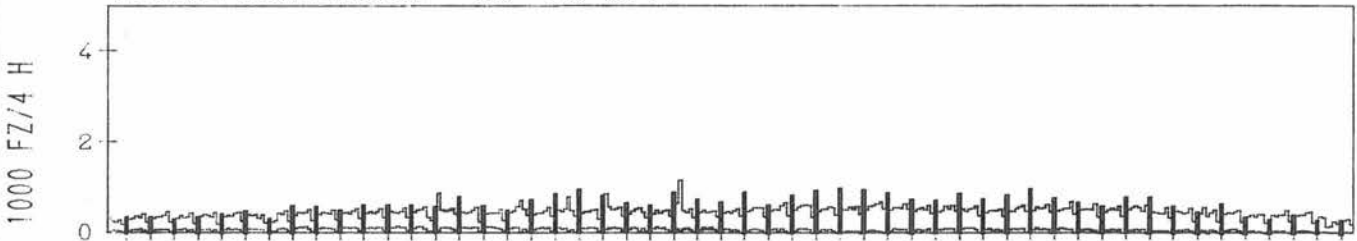
RICHTUNG NÖRD

DTV KFZ 1448
 DTV LKW 268 = 18,48 %
 MAX WERKTAG 1877 MO 16,6
 MAX FER-WKTAG 1997 FR 15,8
 MAX SO+FEITAG 2556 SO 7,9

TAEGLICHE VERKEHRSMENGE



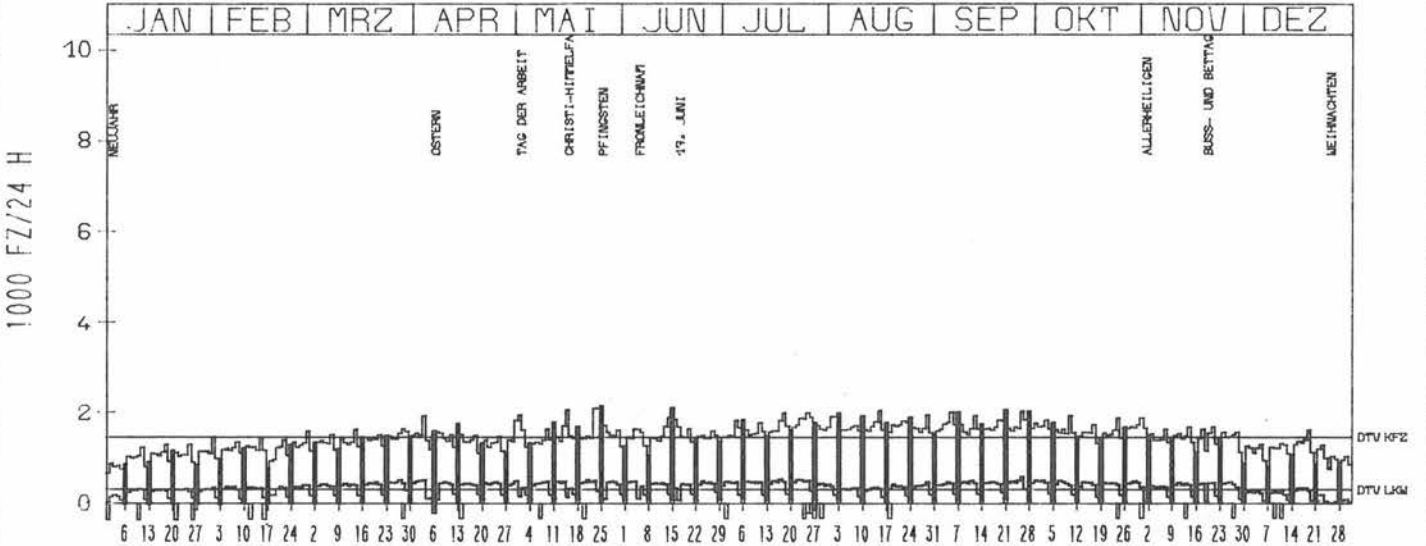
VERKEHRSMENGEN 15-19 UHR




RICHTUNG SÜED

DTV KFZ 1456
 DTV LKW 294 = 20,16 %
 MAX WERKTAG 2087 FR 23,5
 MAX FER-WKTAG 2094 SA 24,5
 MAX SO+FEITAG 2149 SO 25,5

TAEGLICHE VERKEHRSMENGE



VERKEHRSMENGEN 15-19 UHR



JAHRESGANGLINIEN 1980

366

ZST: GUTACH
 NR.: 7715 8 700 (1100)

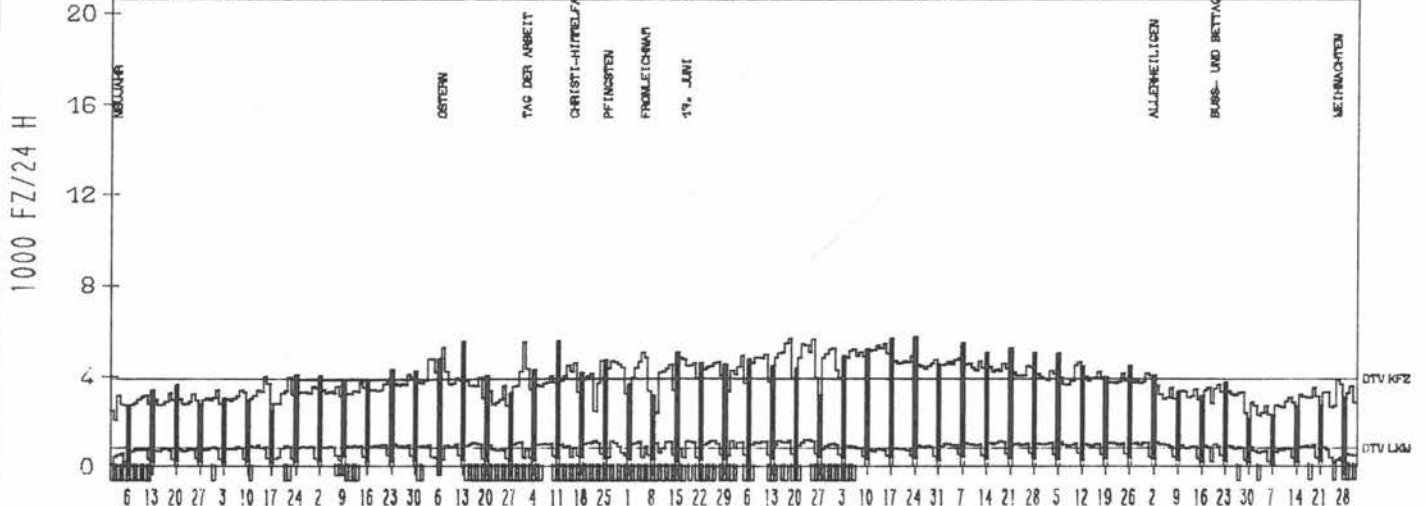
LAND: BADEN-WUERTEMBERG
 STRASSE: B 33
 KM:
 NETZKNOTEN: 7715 008
 7715 002

RICHTUNG NÖRD

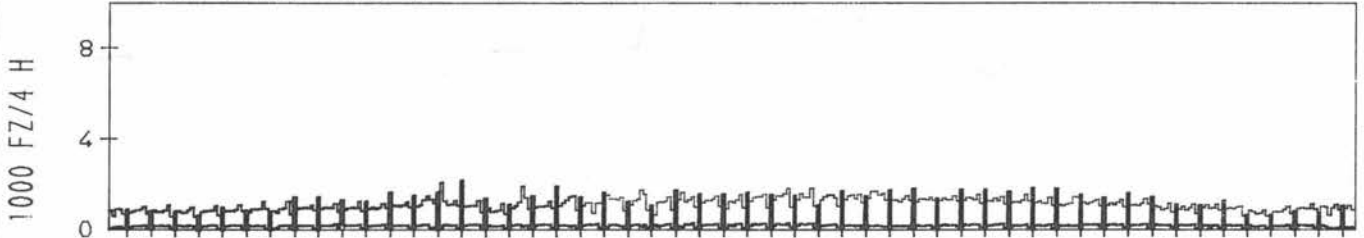
DTV KFZ 3771
 DTV LKW 731 = 19.37 %
 MAX WERKTAG 4580 SA 11.10.
 MAX FER-WKTAG 5588 FR 18.7.
 MAX SO+FEITAG 5640 SO 24.8.

TAEGLICHE VERKEHRSMENGE

JAN | FEB | MRZ | APR | MAI | JUN | JUL | AUG | SEP | OKT | NOV | DEZ



VERKEHRSMENGEN 15-19 UHR

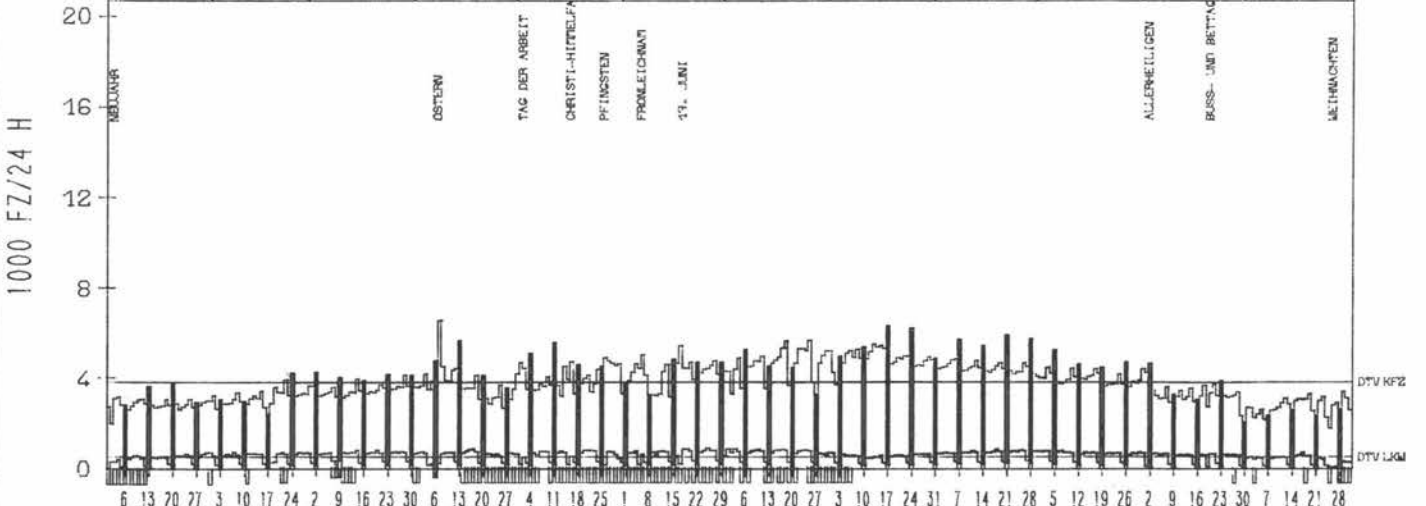


RICHTUNG SÜED

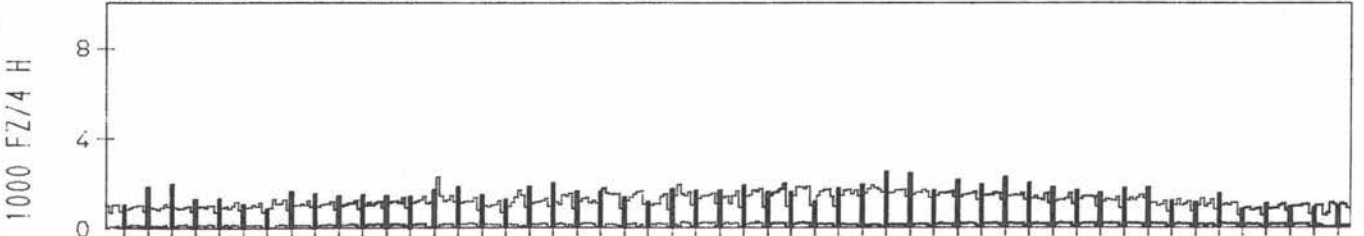
DTV KFZ 3812
 DTV LKW 484 = 12.70 %
 MAX WERKTAG 4610 FR 19.9.
 MAX FER-WKTAG 5577 FR 18.7.
 MAX SO+FEITAG 6495 MO 7.4.

TAEGLICHE VERKEHRSMENGE

JAN | FEB | MRZ | APR | MAI | JUN | JUL | AUG | SEP | OKT | NOV | DEZ



VERKEHRSMENGEN 15-19 UHR



JAHRESGANGLINIEN 1980

367

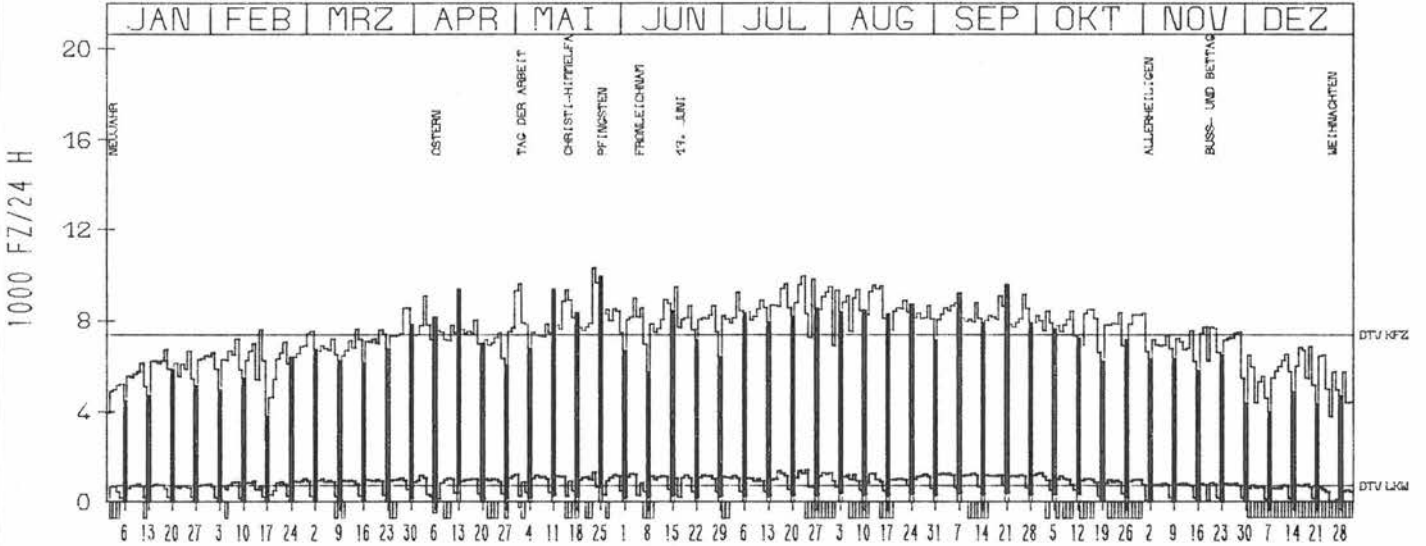
ZST: RADOLFZELL
 NR.: 8220 8 550 (1100)

LAND: BADEN-WUERTTEMBERG
 STRASSE: B 33
 KM:
 NETZKNOTEN: 8220 002
 8219 063

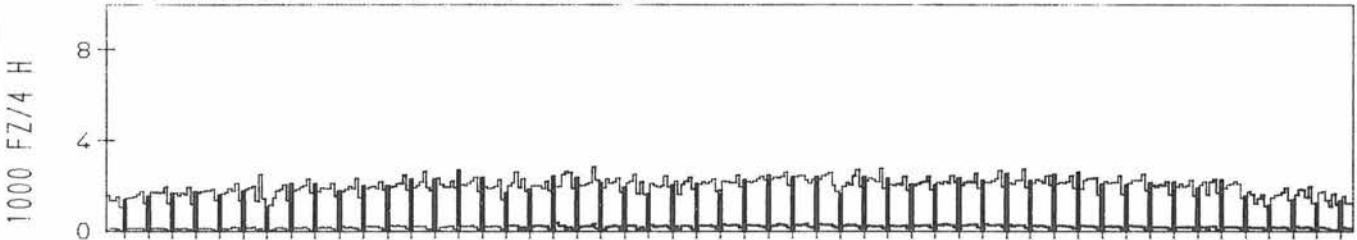
RICHTUNG WEST

DTV KFZ 7389
 DTV LKW 726 = 9.82 %
 MAX WERKTAG 10342 FR 23. 5.
 MAX FER-WKTAG 9999 MI 23. 7.
 MAX SO+FEITAG 9974 SO 25. 5.

TAEGLICHE VERKEHRSMENGE



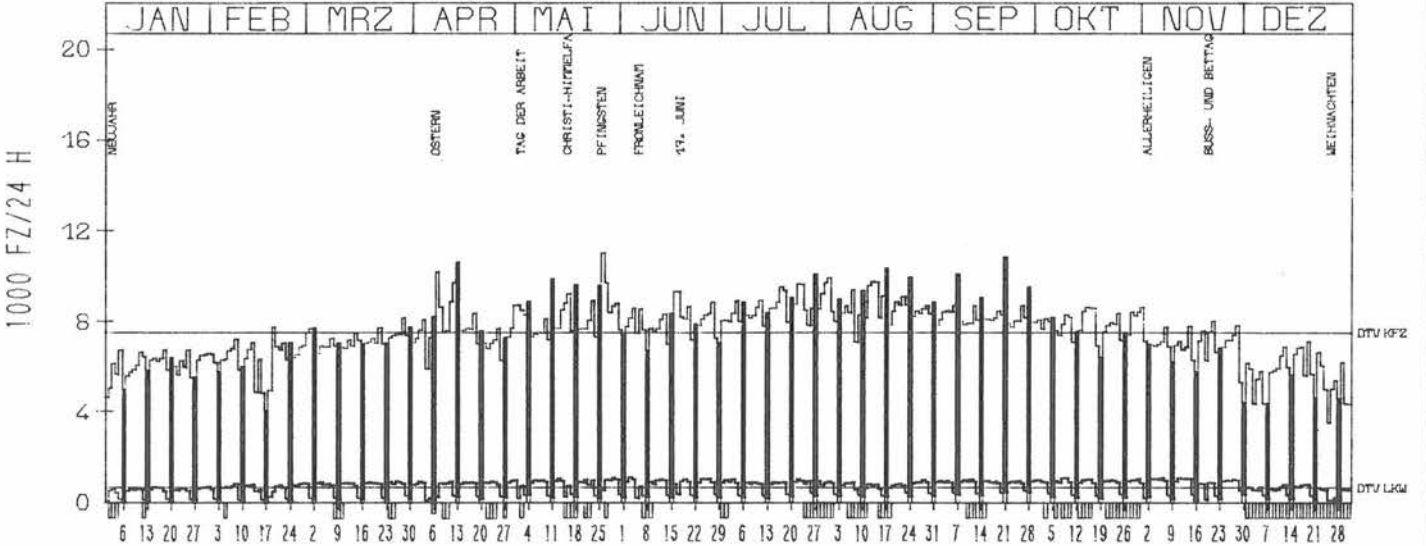
VERKEHRSMENGEN 15-19 UHR



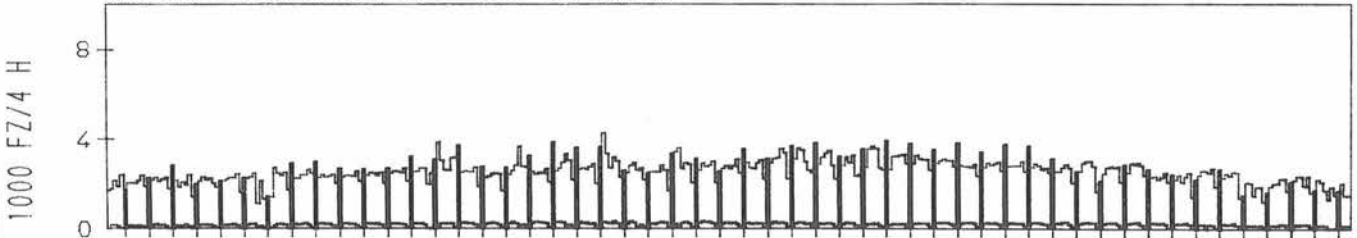
RICHTUNG OST

DTV KFZ 7501
 DTV LKW 648 = 8.63 %
 MAX WERKTAG 9751 SA 12. 4.
 MAX FER-WKTAG 9745 MI 13. 8.
 MAX SO+FEITAG 11020 MO 26. 5.

TAEGLICHE VERKEHRSMENGE



VERKEHRSMENGEN 15-19 UHR



JAHRESGANGLINIEN 1980

368

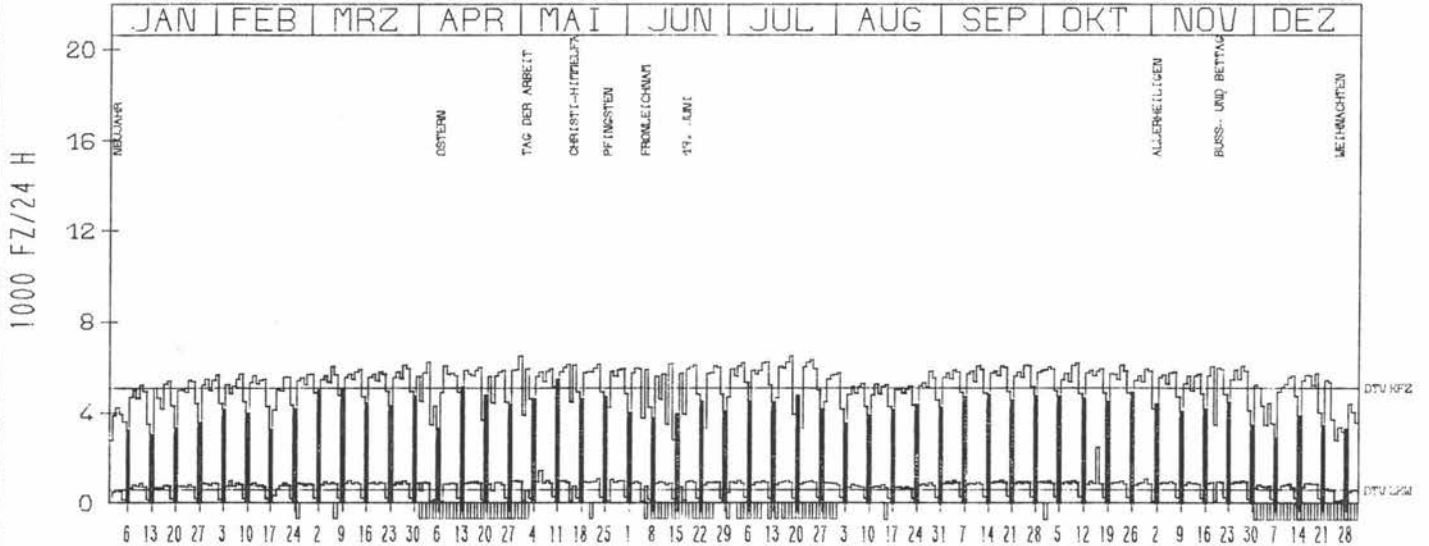
ZST: SAECKINGEN
 NR.: 8414 8 562 (1102)

LAND: BADEN-WUERTTEMBERG
 STRASSE: B 34
 KM:
 NETZKNOTEN: 8414 001
 8413 005

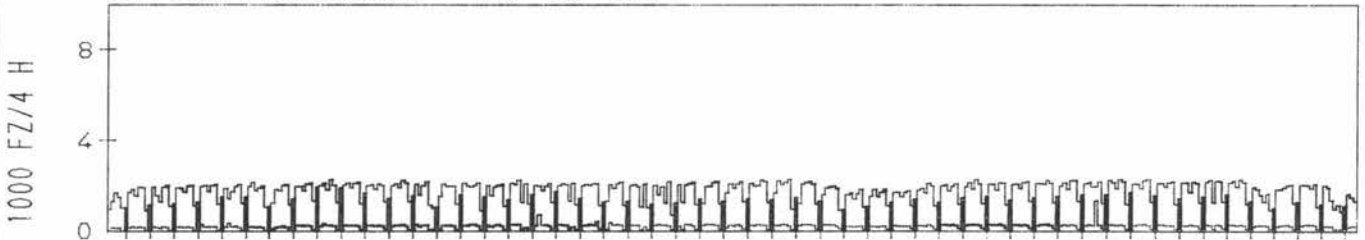
RICHTUNG OST

DTV KFZ 5122
 DTV LKW 620 = 12.10 %
 MAX WERKTAG 6202 FR 10.10
 MAX FER-WKTAG 6203 FR 11.7
 MAX SO+FEITAG 5434 SO 11.5

TAEGLICHE VERKEHRSMENGE



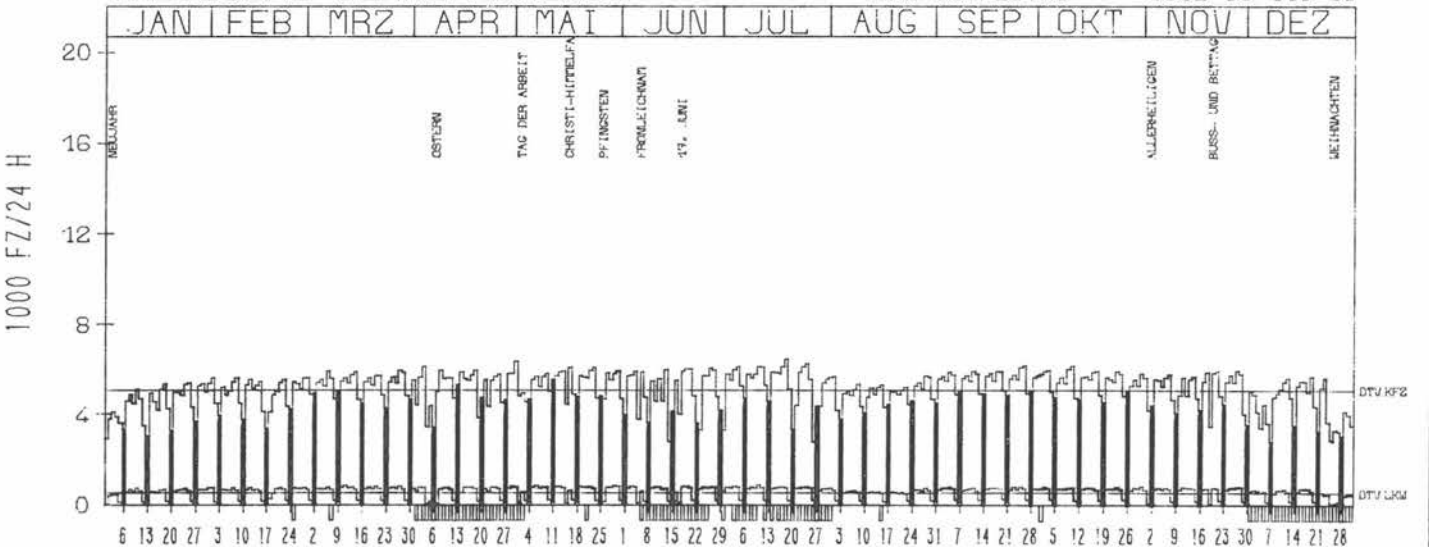
VERKEHRSMENGEN 15-19 UHR



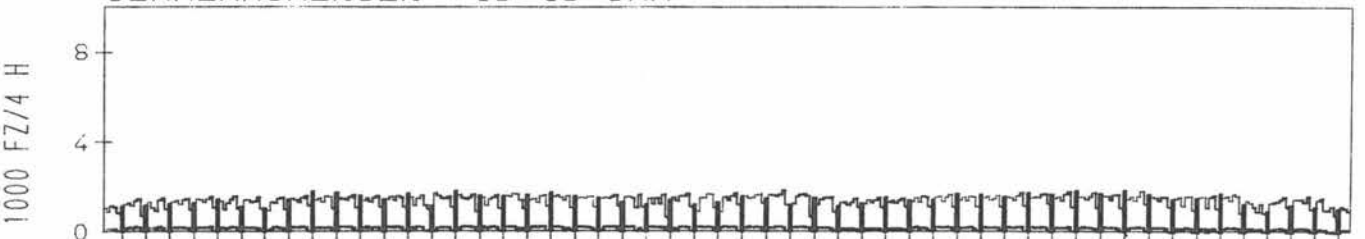
RICHTUNG WEST

DTV KFZ 5086
 DTV LKW 518 = 10.18 %
 MAX WERKTAG 6187 FR 10.10
 MAX FER-WKTAG 6101 DO 10.7
 MAX SO+FEITAG 5552 SO 11.5

TAEGLICHE VERKEHRSMENGE



VERKEHRSMENGEN 15-19 UHR



JAHRESGANGLINIEN 1980

369

ZST: ZWINGENBERG

LAND: BADEN-WUERTTEMBERG
STRASSE: B 37

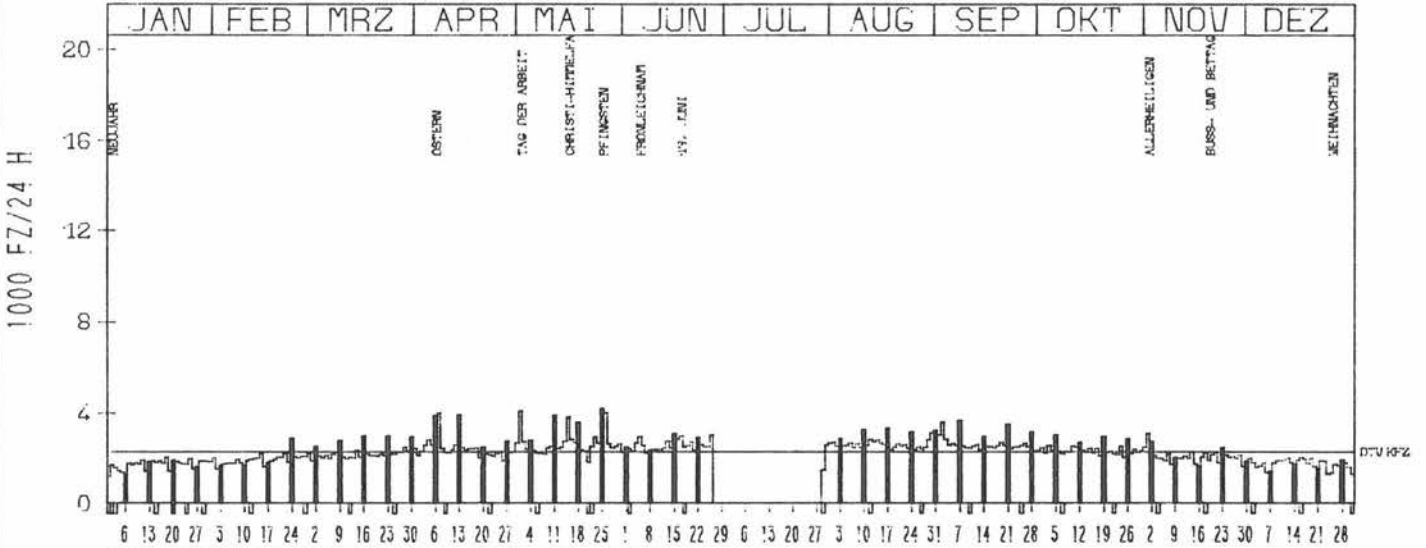
NR.: 6520 4 884

KM:
NETZKNOTEN: 6519 026
6520 029

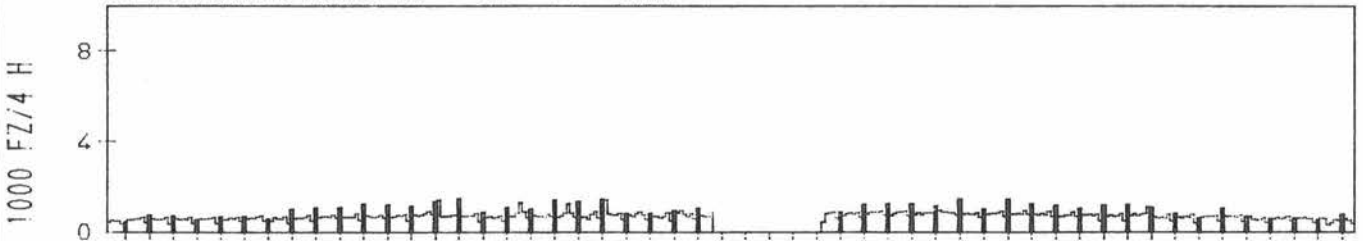
RICHTUNG OST

DTV KFZ 2297
MAX WERKTAG 2945 FR 23. 5.
MAX FER-WKTAG 3574 DI 2. 9.
MAX SO+FEITAG 4187 SO 25. 5.

TAEGLICHE VERKEHRSMENGE



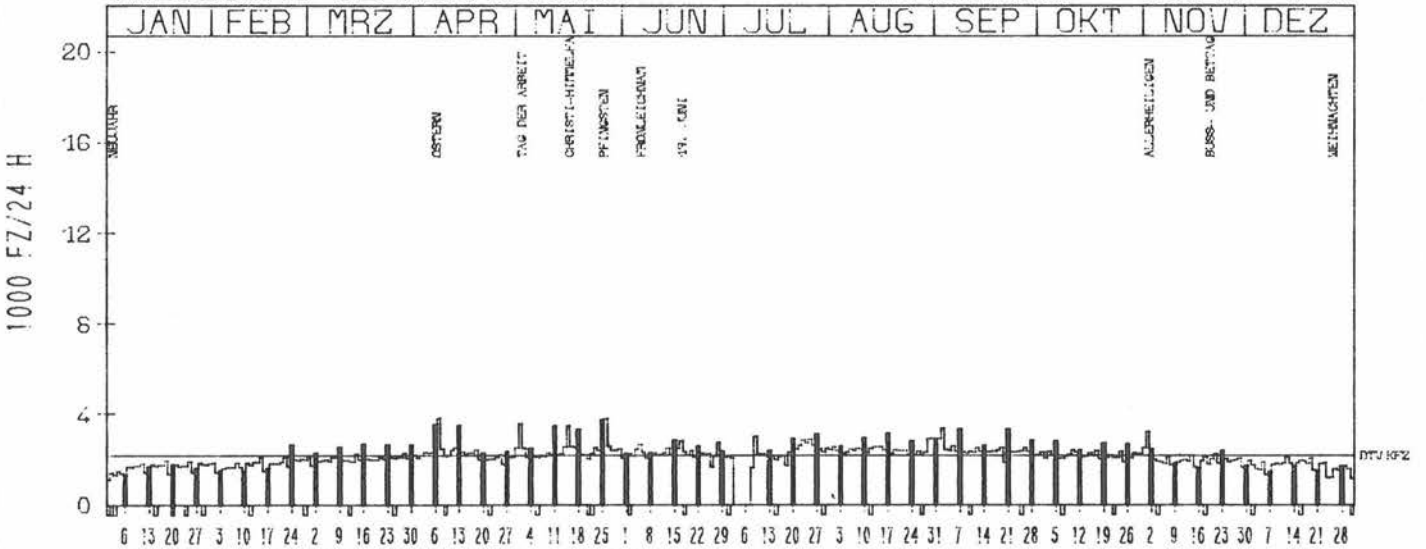
VERKEHRSMENGEN 15-19 UHR



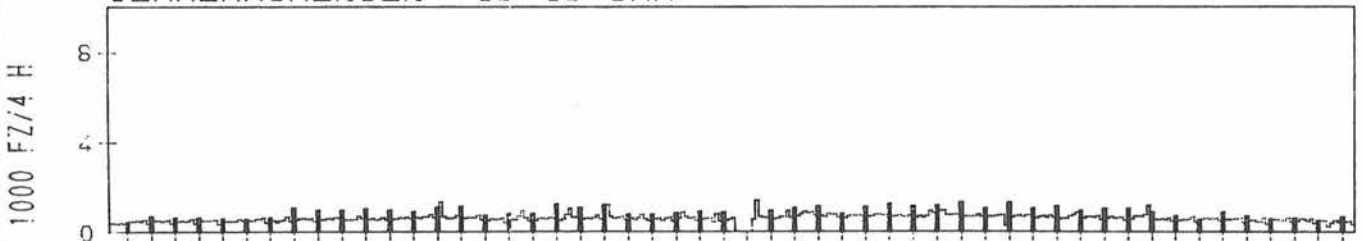
RICHTUNG WEST

DTV KFZ 2172
MAX WERKTAG 2564 MI 14. 5.
MAX FER-WKTAG 3363 DI 2. 9.
MAX SO+FEITAG 3815 MO 7. 4.

TAEGLICHE VERKEHRSMENGE



VERKEHRSMENGEN 15-19 UHR



JAHRESGANGLINIEN 1980

370

ZST: AUERBACH
 NR.: 6521 8 623 (1103)

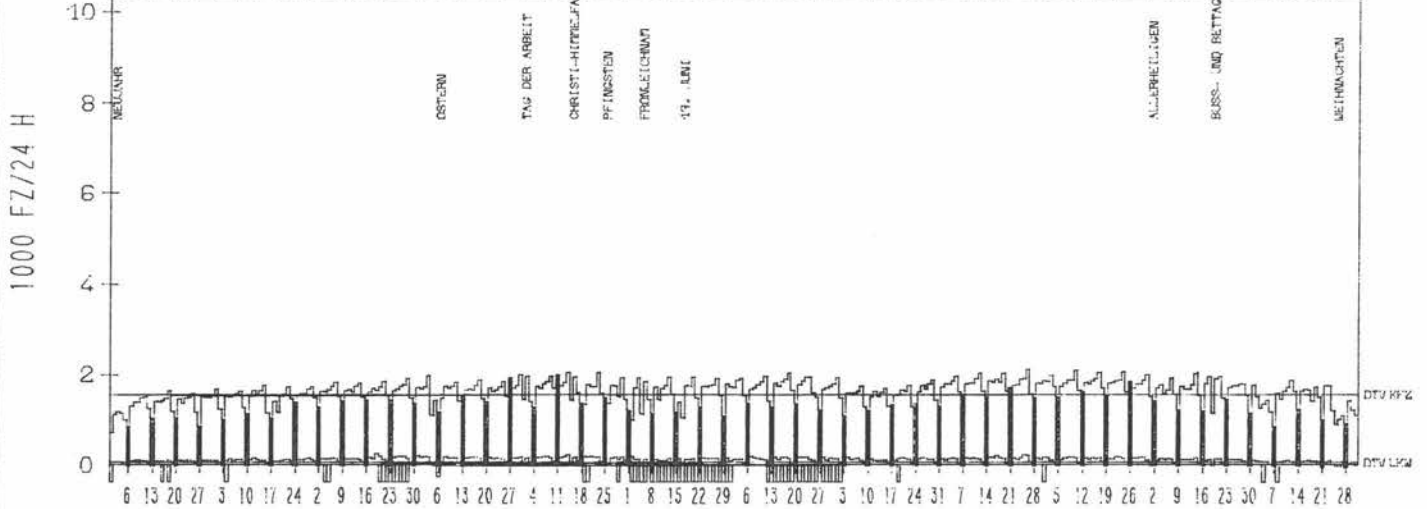
LAND: BADEN-WUERTTEMBERG
 STRASSE: R 292
 KM:
 NETZKNOTEN: 6521 003
 6521 002

RICHTUNG OST

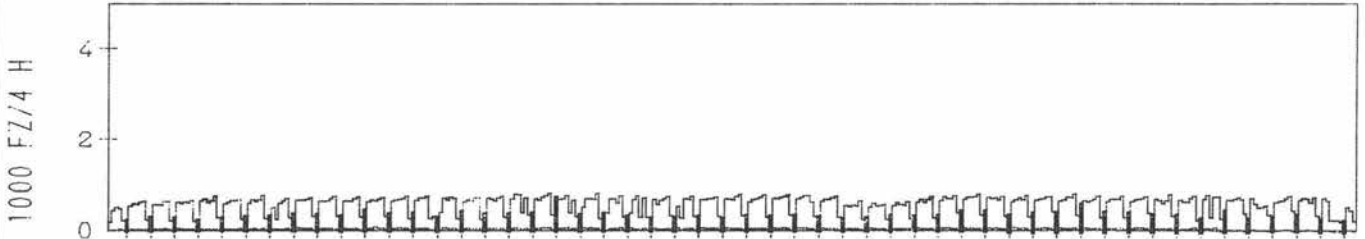
DTV KFZ 1630
 DTV LKW 120 = 7.38 %
 MAX WERKTAG 2147 FR 26. 9.
 MAX FER-WKTAG 2051 FR 12. 9.
 MAX SO+FEITAG 2029 SO 11. 5.

TAEGLICHE VERKEHRSMENGE

JAN FEB MRZ APR MAI JUN JUL AUG SEP OKT NOV DEZ



VERKEHRSMENGEN 15-19 UHR

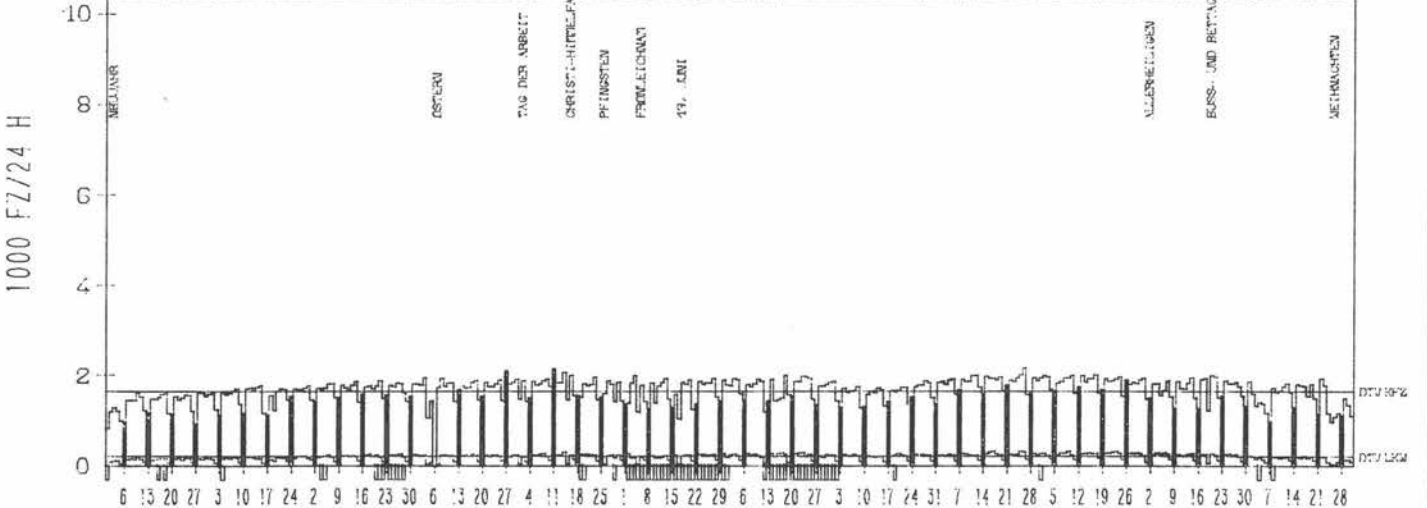


RICHTUNG WEST


DTV KFZ 1631
 DTV LKW 169 = 10.37 %
 MAX WERKTAG 2145 FR 26. 9.
 MAX FER-WKTAG 1980 FR 12. 9.
 MAX SO+FEITAG 2118 SO 11. 5.

TAEGLICHE VERKEHRSMENGE

JAN FEB MRZ APR MAI JUN JUL AUG SEP OKT NOV DEZ



VERKEHRSMENGEN 15-19 UHR



JAHRESGANGLINIEN 1980

371

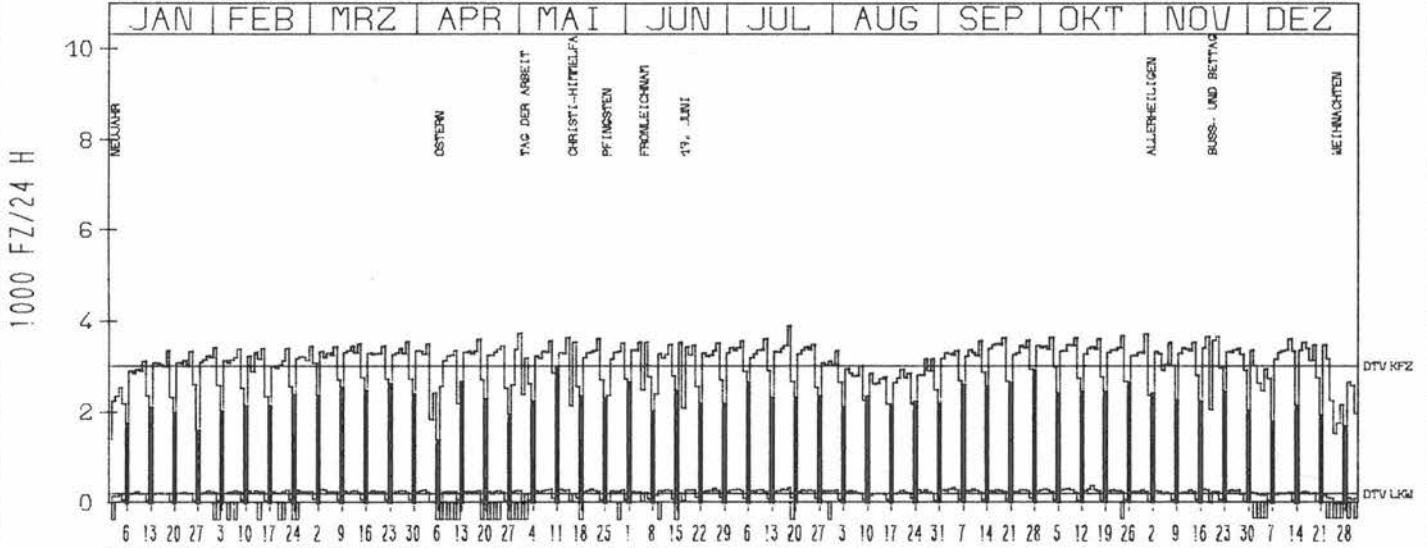
ZST: SCHWAIGERN
 NR.: 6820 8 644 (1104)

LAND: BADEN-WUERTTEMBERG
 STRASSE: B 293
 KM:
 NETZKNOTEN: 6820 018
 6820 015

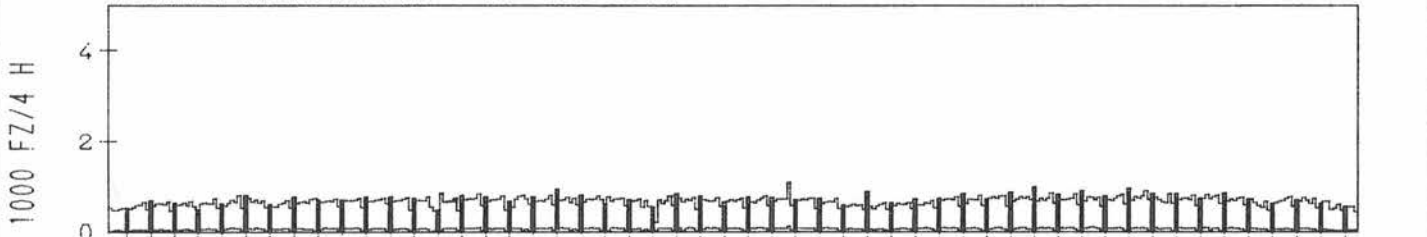
RICHTUNG OST

DTV KFZ 3005
 DTV LKW 185 = 6.17 %
 MAX WERKTAG 3733 FR 31.10 %
 MAX FER-WKTAG 3933 FR 18.7 %
 MAX SO+FEITAG 3019 SO 11.5 %

TAEGLICHE VERKEHRSMENGE



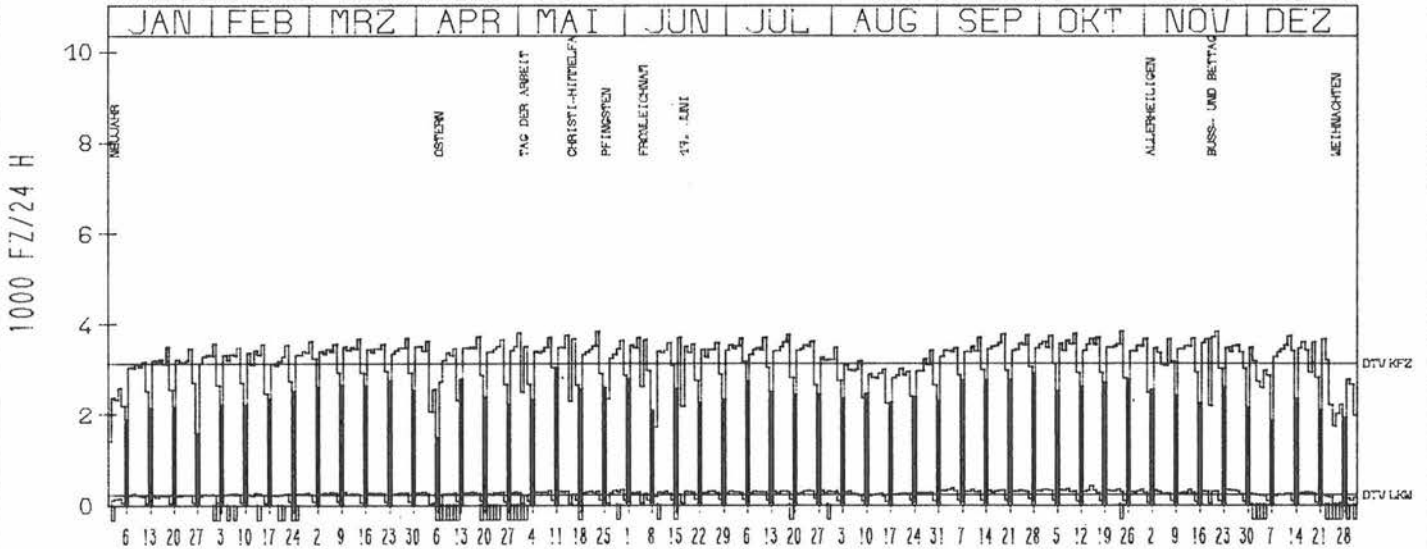
VERKEHRSMENGEN 15-19 UHR



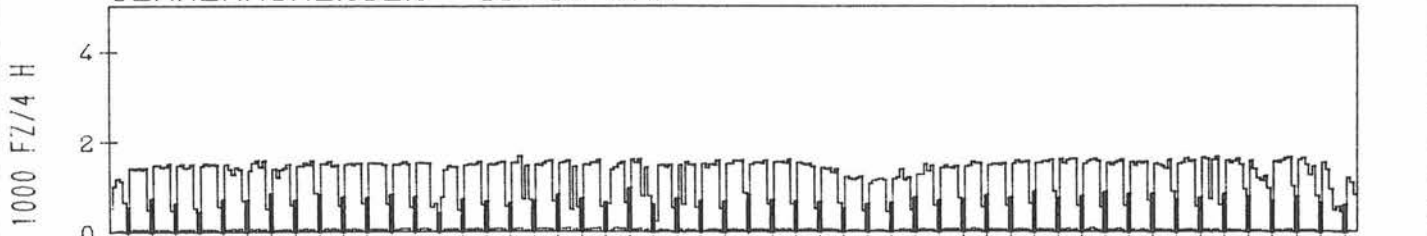
RICHTUNG WEST

DTV KFZ 3088
 DTV LKW 195 = 6.32 %
 MAX WERKTAG 3827 FR 23.5 %
 MAX FER-WKTAG 3746 FR 18.7 %
 MAX SO+FEITAG 3016 SO 11.5 %

TAEGLICHE VERKEHRSMENGE



VERKEHRSMENGEN 15-19 UHR



JAHRESGANGLINIEN 1980

372

ZST: ERTINGEN

LAND: BADEN-WUERTTEMBERG
STRASSE: B 311

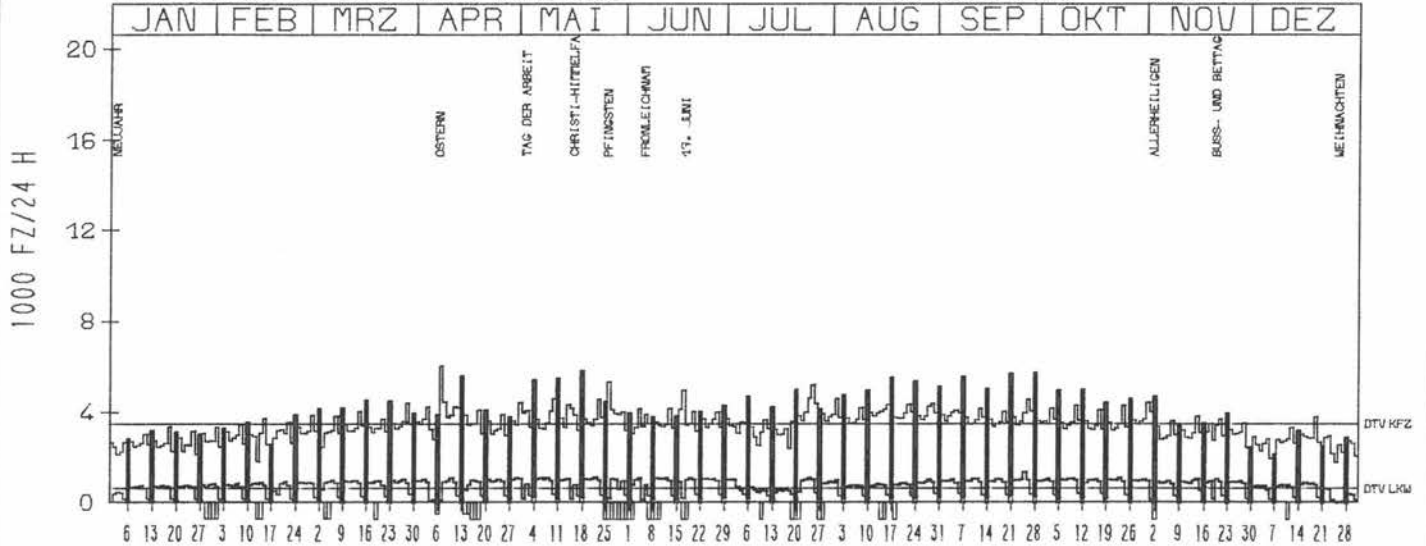
NR.: 7922 8 320 (1100)

KM:
NETZKNOTEN: 7922 032
7922 021

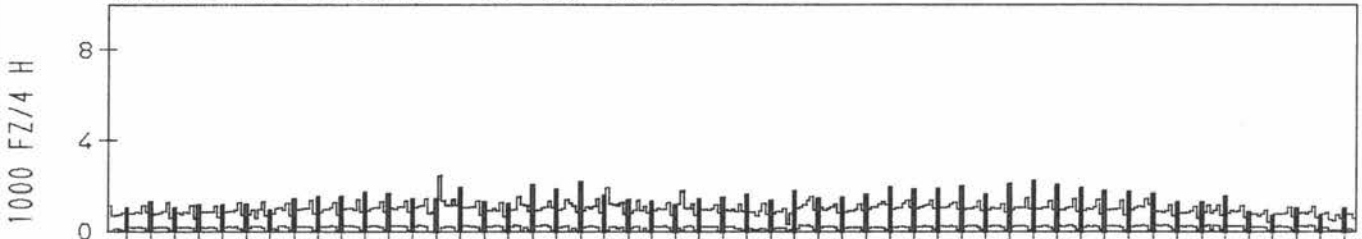
RICHTUNG NORD

DTV KFZ 3566
DTV LKW 671 = 18,83 %
MAX WERKTAG 4623 SA 10,5
MAX FER-WKTAG 5265 FR 25,7
MAX SO+FEITAG 6069 MO 7,4

TAEGLICHE VERKEHRSMENGE



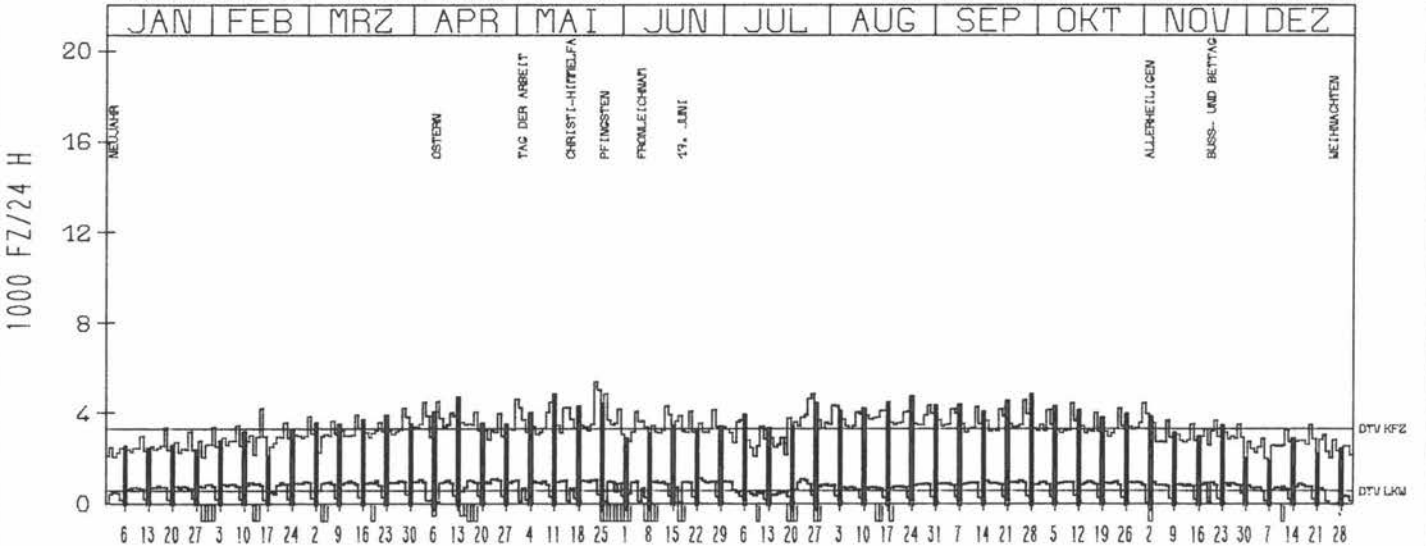
VERKEHRSMENGEN 15-19 UHR



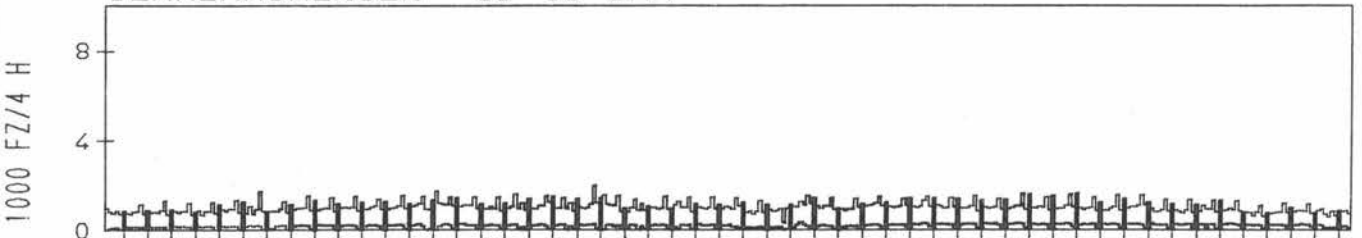
RICHTUNG SUED

DTV KFZ 3411
DTV LKW 665 = 19,49 %
MAX WERKTAG 5482 FR 23,5
MAX FER-WKTAG 5129 SA 24,5
MAX SO+FEITAG 4960 SO 11,5

TAEGLICHE VERKEHRSMENGE



VERKEHRSMENGEN 15-19 UHR



JAHRESGANGLINIEN 1980

373

ZST: WEISENBACH
 NR.: 7216 8 490 (1100)

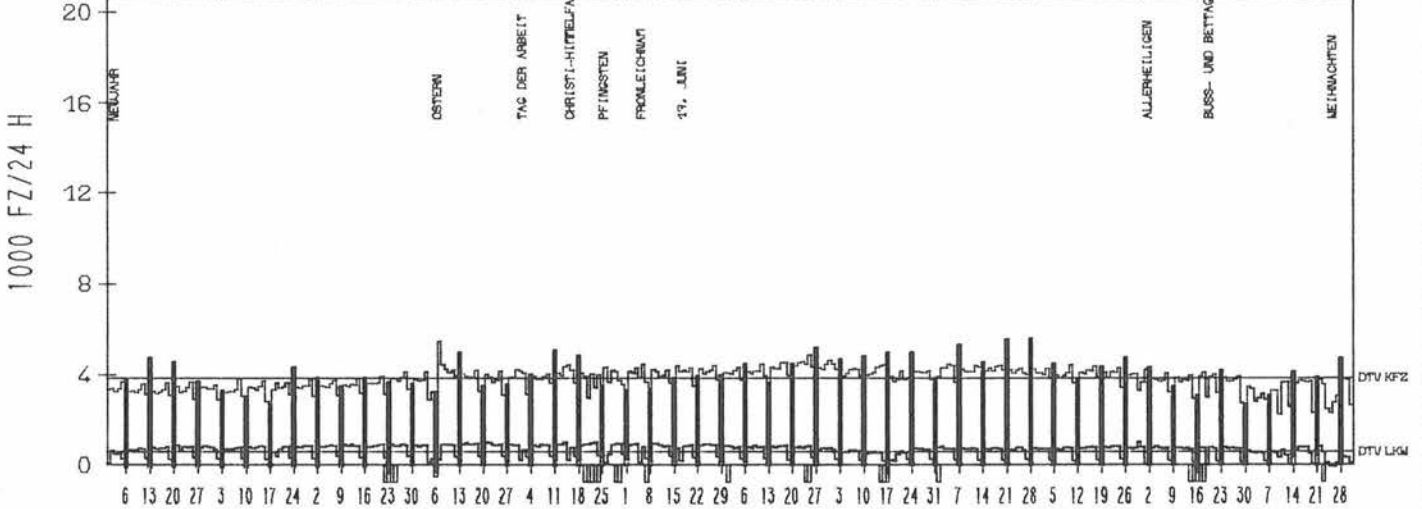
LAND: BADEN-WUERTTEMBERG
 STRASSE: B 462
 KM:
 NETZKNOTEN: 7216 004
 7216 003

RICHTUNG NORD

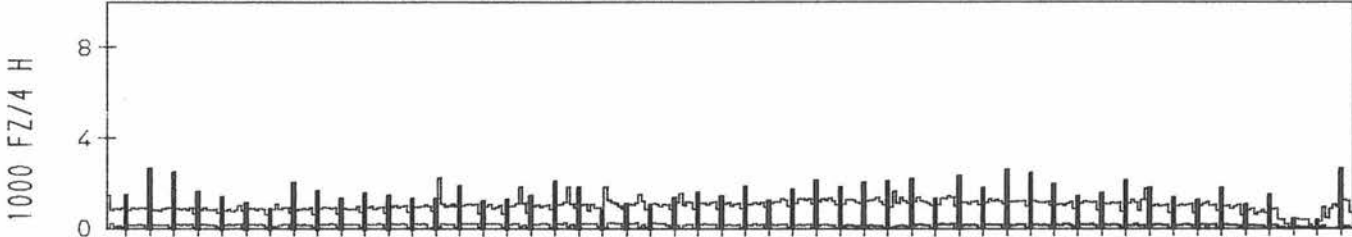
DTV KFZ 3916
 DTV LKW 657 = 16.77 %
 MAX WERKTAG 4513 FR 6. 6.
 MAX FER-WKTAG 4696 DO 31. 7.
 MAX SO+FEITAG 5649 SO 28. 9.

TAEGLICHE VERKEHRSMENGE

JAN FEB MRZ APR MAI JUN JUL AUG SEP OKT NOV DEZ



VERKEHRSMENGEN 15-19 UHR

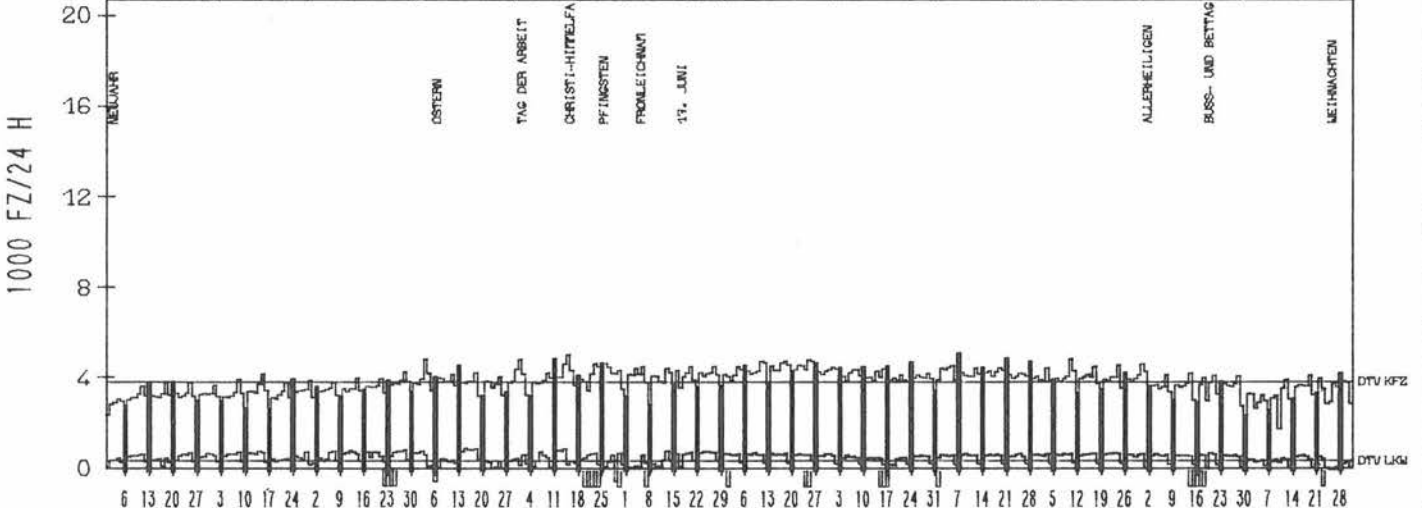


RICHTUNG SUED

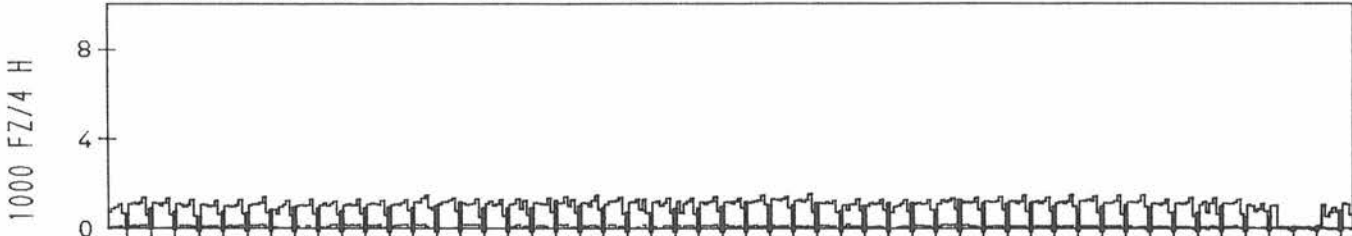
DTV KFZ 3952
 DTV LKW 454 = 11.48 %
 MAX WERKTAG 4943 FR 10. 10.
 MAX FER-WKTAG 4936 DO 3. 4.
 MAX SO+FEITAG 5212 SO 7. 9.

TAEGLICHE VERKEHRSMENGE

JAN FEB MRZ APR MAI JUN JUL AUG SEP OKT NOV DEZ



VERKEHRSMENGEN 15-19 UHR



JAHRESGANGLINIEN 1980

374

ZST: BLAUBEUREN
 NR.: 7624 4 832

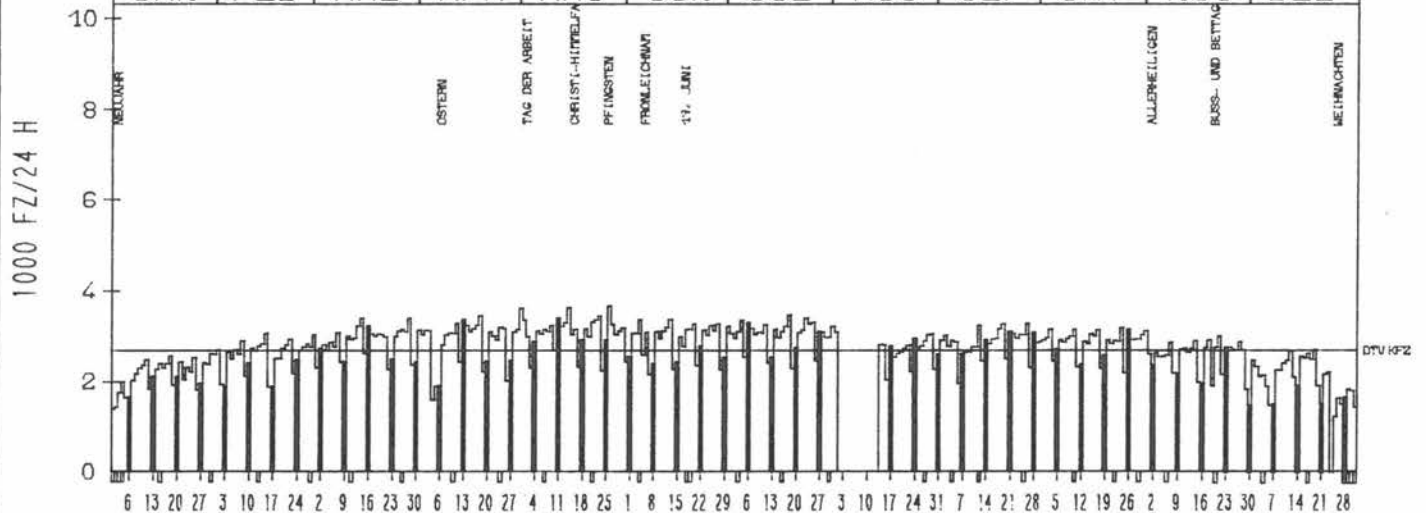
LAND: BADEN-WUERTEMBERG
 STRASSE: B 492
 KM:
 NETZKNOTEN:

RICHTUNG SUED

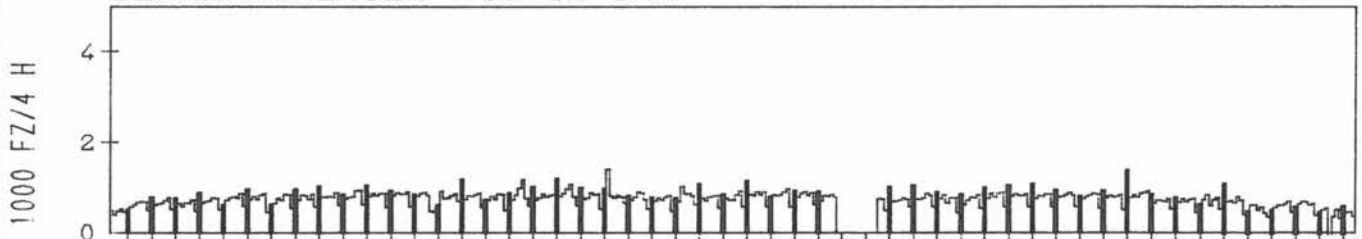
DTV KFZ 2700
 MAX WERKTAG 3625 MI 14. 5.
 MAX FER-WKTAG 3462 FR 18. 7.
 MAX SO+FEITAG 3661 MO 26. 5.

TAEGLICHE VERKEHRSMENGE

JAN FEB MRZ APR MAI JUN JUL AUG SEP OKT NOV DEZ



VERKEHRSMENGEN 15-19 UHR

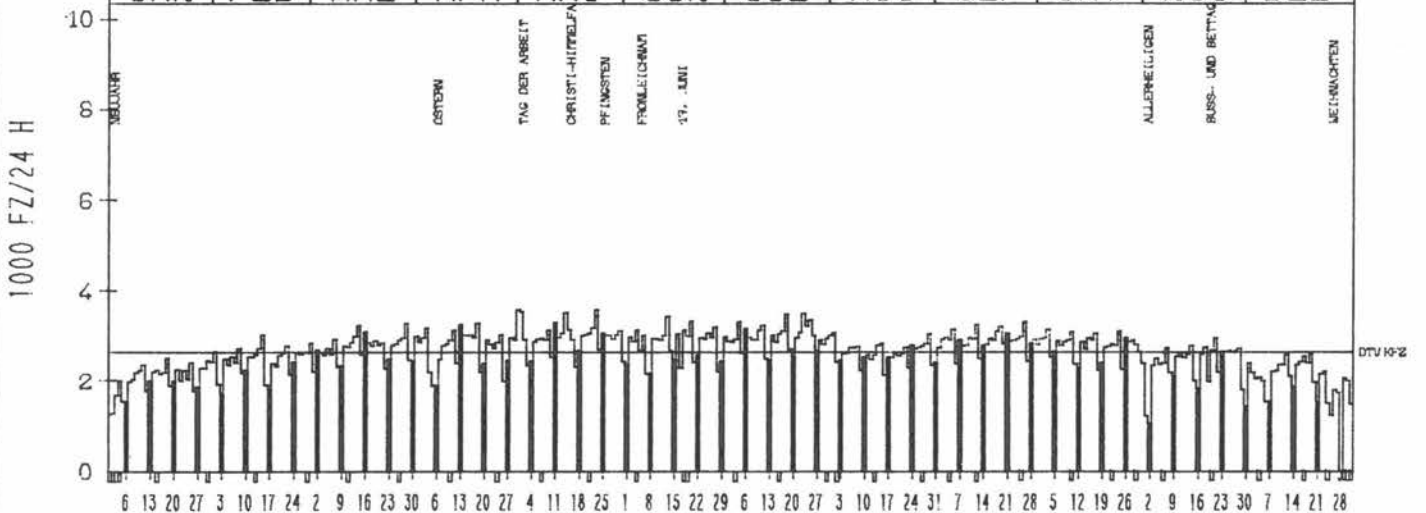


RICHTUNG NORD


DTV KFZ 2608
 MAX WERKTAG 3575 FR 23. 5.
 MAX FER-WKTAG 3488 MI 23. 7.
 MAX SO+FEITAG 3532 DO 1. 5.

TAEGLICHE VERKEHRSMENGE

JAN FEB MRZ APR MAI JUN JUL AUG SEP OKT NOV DEZ



VERKEHRSMENGEN 15-19 UHR



JAHRESGANGLINIEN 1980

376

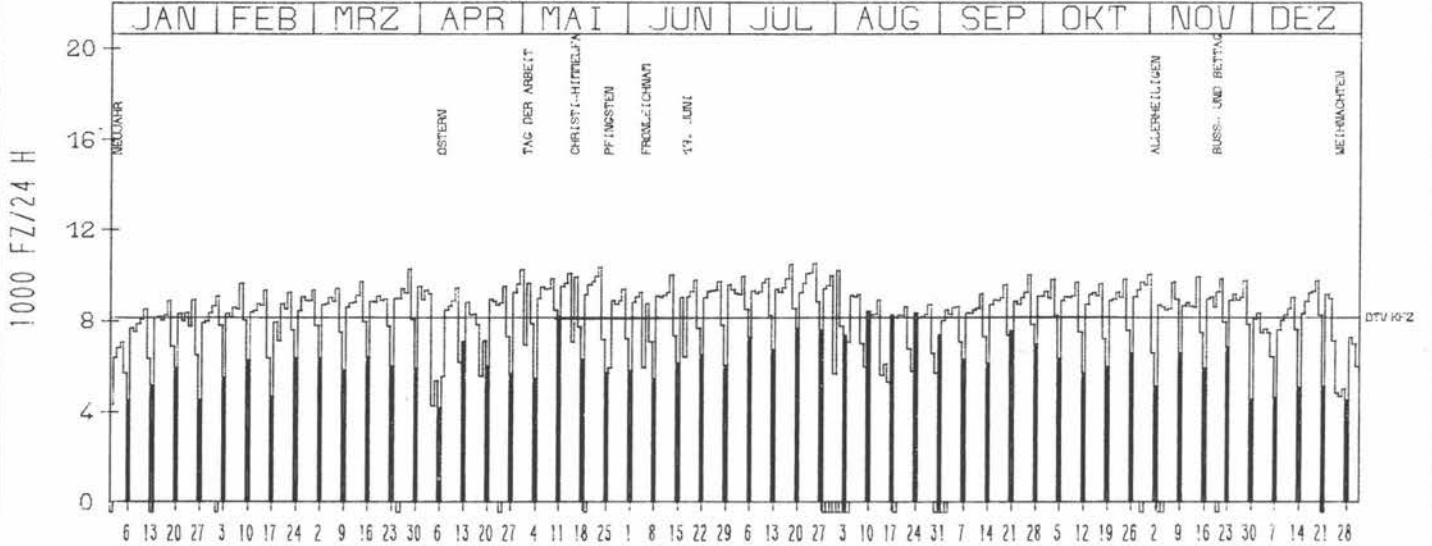
ZST: GERMERING
 NR.: 7834 9 800

LAND: BAYERN
 STRASSE: B 2
 KM: 13,9
 NETZKNOTEN:

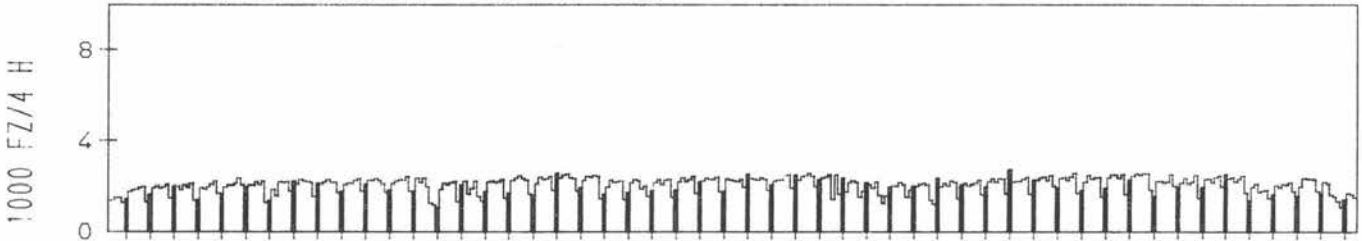
RICHTUNG OST

DTV KFZ 8137
 MAX WERKTAG 10336 FR 23. 5.
 MAX FER-WKTAG 10532 FR 25. 7.
 MAX SO+FEITAG 8585 MI 19. 11.

TAEGLICHE VERKEHRSMENGE



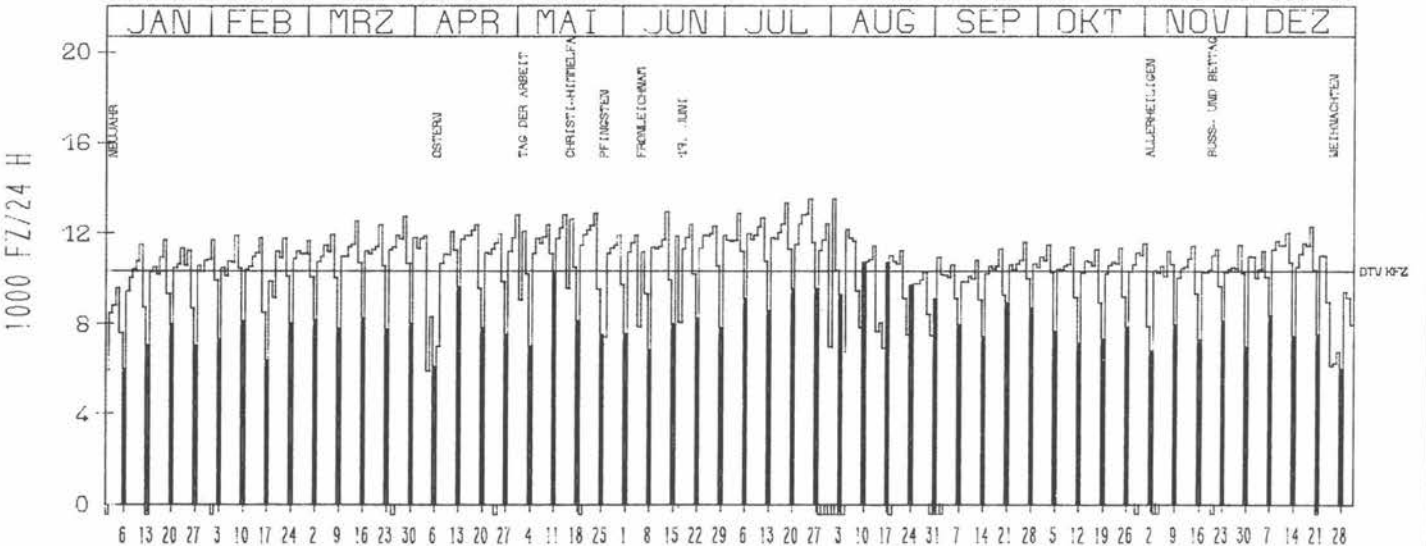
VERKEHRSMENGEN 15-19 UHR



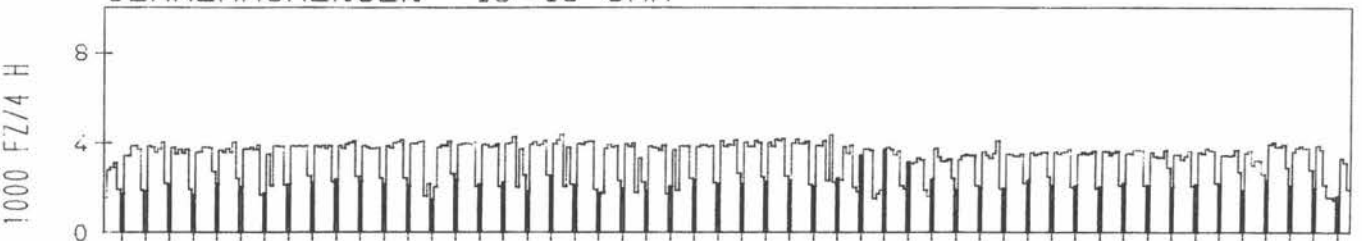
RICHTUNG WEST

DTV KFZ 10324
 MAX WERKTAG 12953 FR 13. 6.
 MAX FER-WKTAG 13530 FR 25. 7.
 MAX SO+FEITAG 10709 SO 10. 8.

TAEGLICHE VERKEHRSMENGE



VERKEHRSMENGEN 15-19 UHR



JAHRESGANGLINIEN 1980

377

ZST: OBERAU NÖRD

LAND: BAYERN

STRASSE: B 2

KM: 85,9

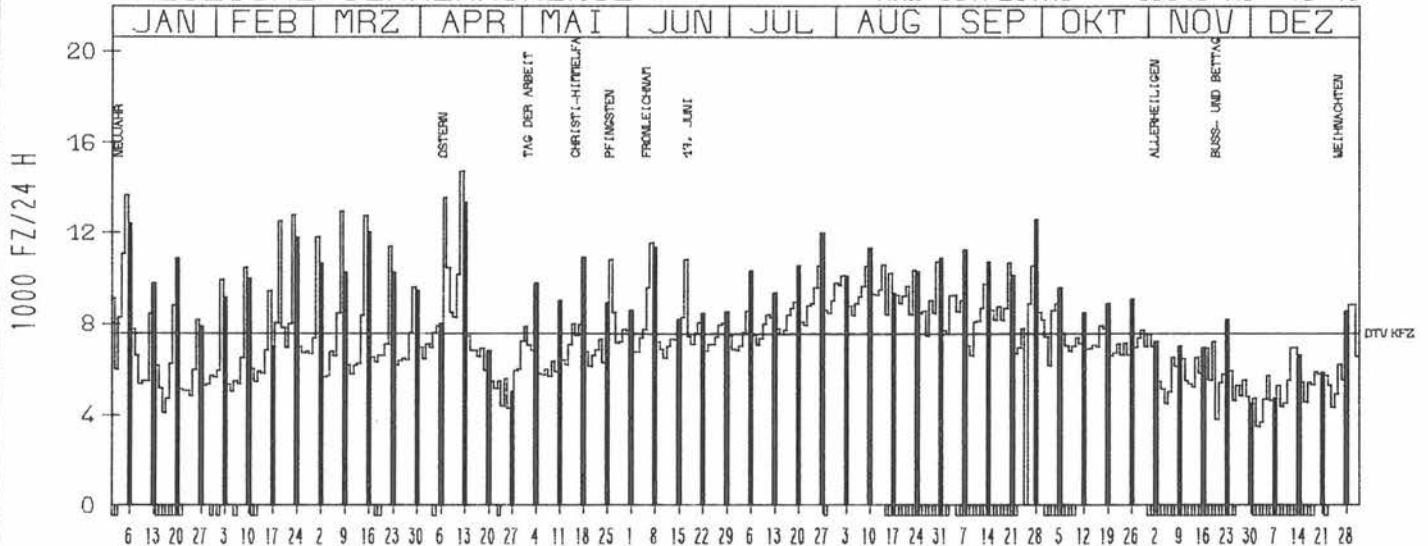
NR.: 8432 9 350

NETZKNOTEN:

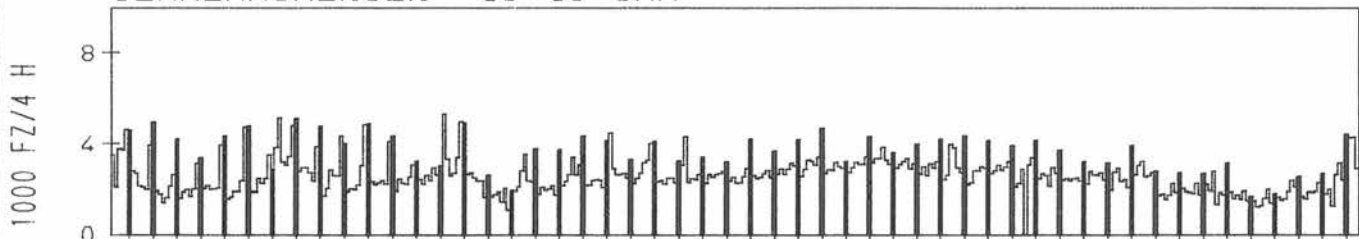
RICHTUNG WEST

DTV KFZ	7599	
MAX WERKTAG	12944	SA 8. 3.
MAX FER-WKTAG	14731	SA 12. 4.
MAX SO+FEITAG	13543	MO 7. 4.

TÄGLICHE VERKEHRSMENGE



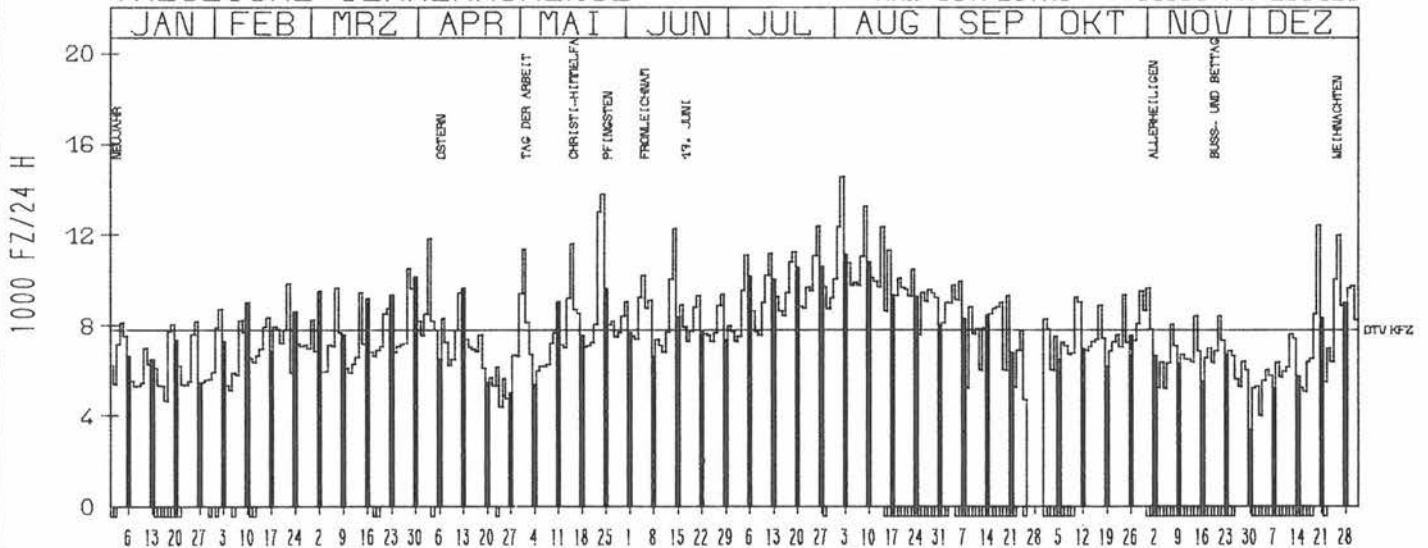
VERKEHRSMENGEN 15-19 UHR



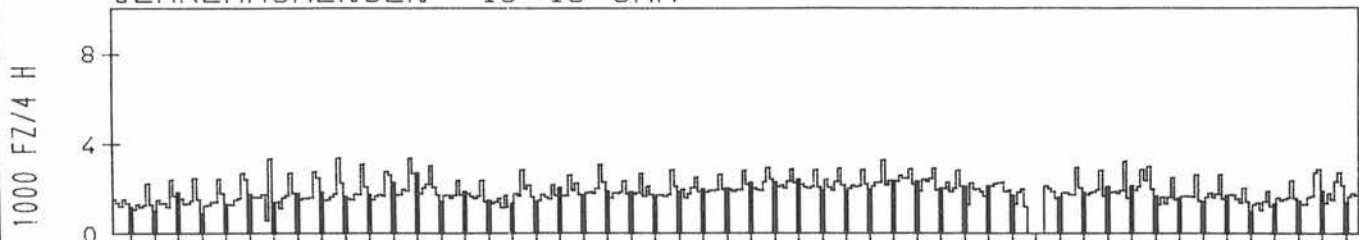
RICHTUNG ÖST

DTV KFZ	7799	
MAX WERKTAG	13783	SA 24. 5.
MAX FER-WKTAG	14543	SA 2. 8.
MAX SO+FEITAG	11980	FR 26. 12.

TÄGLICHE VERKEHRSMENGE



VERKEHRSMENGEN 15-19 UHR



JAHRESGANGLINIEN 1980

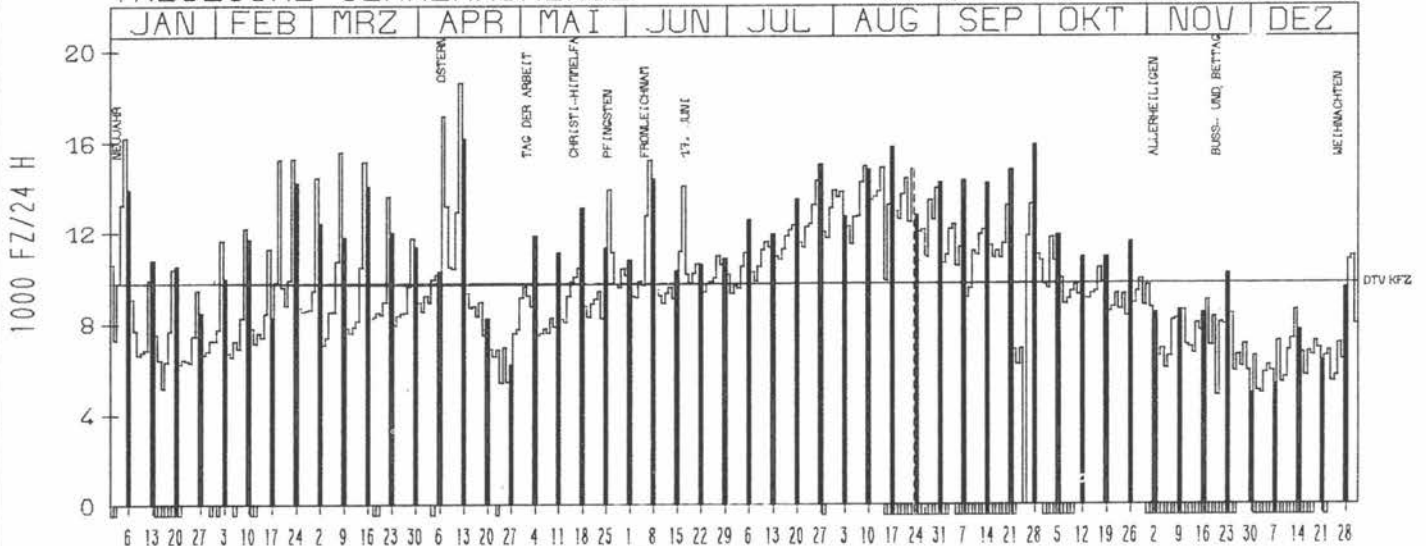
ZST: OBERAU SUED
 NR.: 8432 9 351

LAND: BAYERN
 STRASSE: B 2
 KM: 86.2
 NETZKNOTEN:

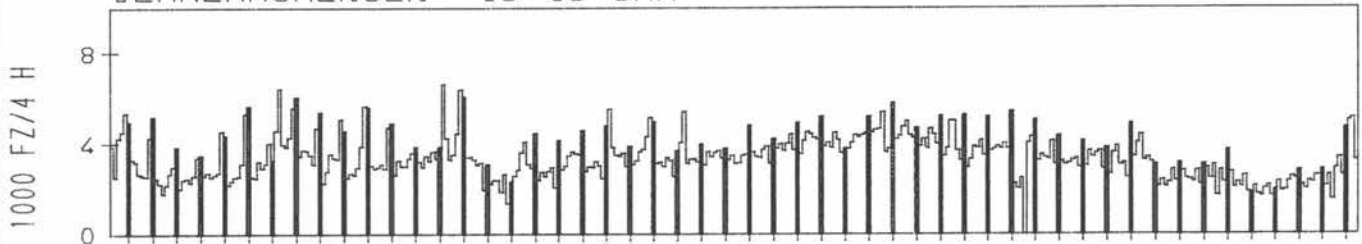
RICHTUNG OST

DTV KFZ 9790
 MAX WERKTAG 15569 SA 8. 3.0
 MAX FER-WKTAG 18605 SA 12. 4.0
 MAX SO+FEITAG 17141 MO 7. 4.0

TAEGLICHE VERKEHRSMENGE



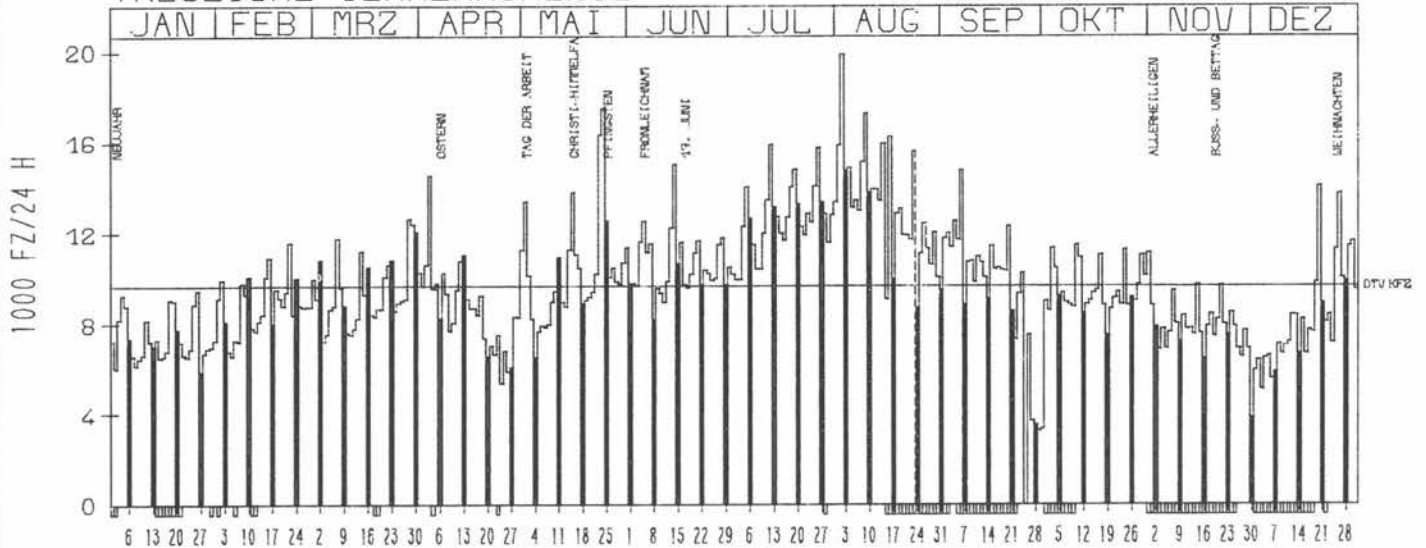
VERKEHRSMENGEN 15-19 UHR



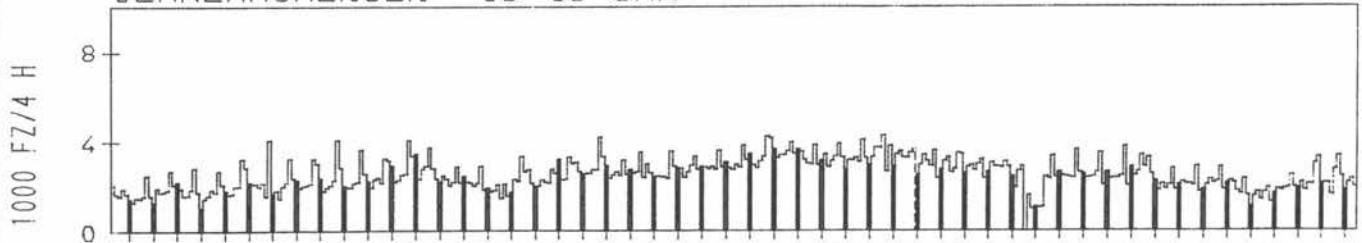
RICHTUNG WEST

DTV KFZ 9680
 MAX WERKTAG 17532 SA 24. 5.0
 MAX FER-WKTAG 19879 SA 2. 8.0
 MAX SO+FEITAG 14706 SO 3. 8.0

TAEGLICHE VERKEHRSMENGE



VERKEHRSMENGEN 15-19 UHR



JAHRESGANGLINIEN 1980

379

ZST: STRAUBING

LAND: BAYERN

STRASSE: B 8

NR.: 7141 4 843

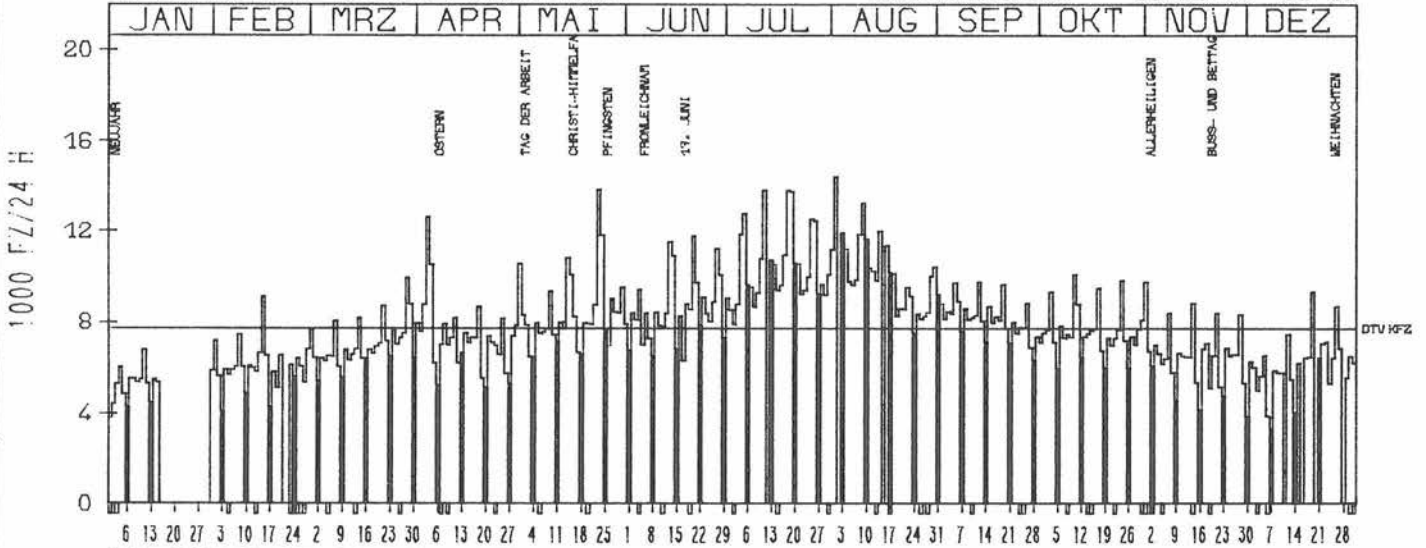
NETZKNOTEN:

40+3

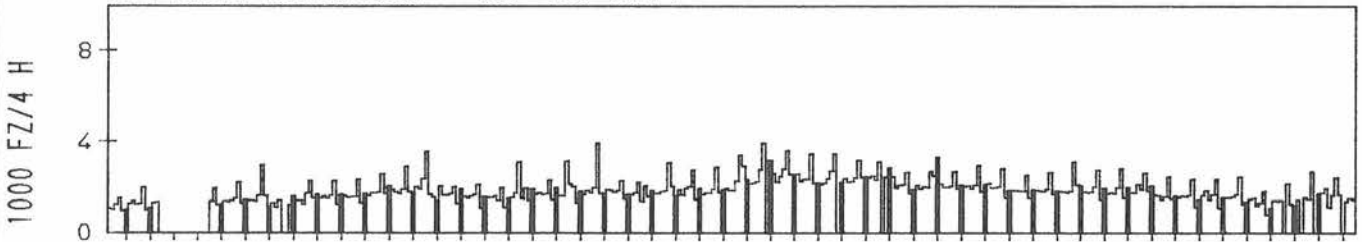
RICHTUNG WEST

DTV KFZ 7723
 MAX WERKTAG 13807 FR 23. 5.
 MAX FER-WKTAG 14409 FR 1. 8.
 MAX SO+FEITAG 11902 SO 3. 8.

TAEGLICHE VERKEHRSMENGE



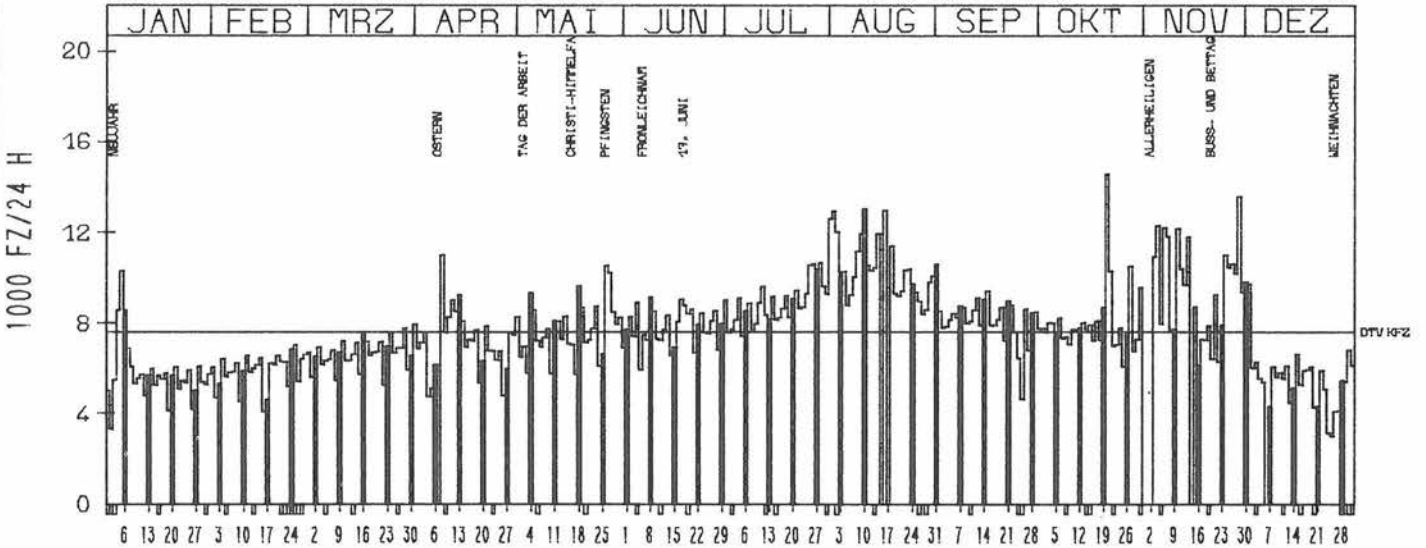
VERKEHRSMENGEN 15-19 UHR



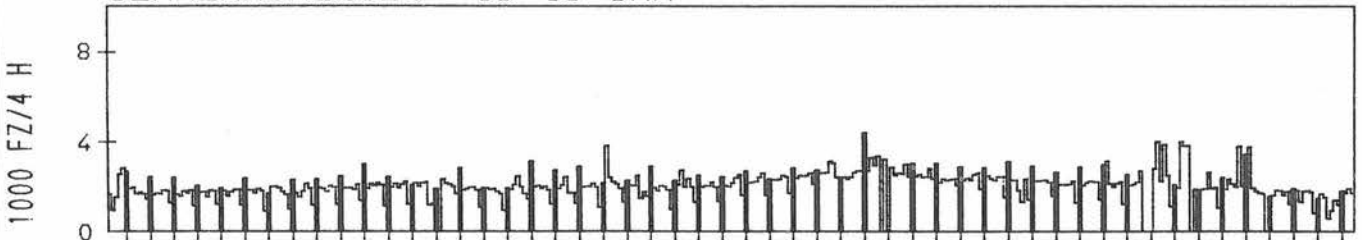
RICHTUNG OST

DTV KFZ 7613
 MAX WERKTAG 14590 MO 20. 10.
 MAX FER-WKTAG 12967 SA 16. 8.
 MAX SO+FEITAG 13037 SO 10. 8.

TAEGLICHE VERKEHRSMENGE



VERKEHRSMENGEN 15-19 UHR



JAHRESGANGLINIEN 1980

380

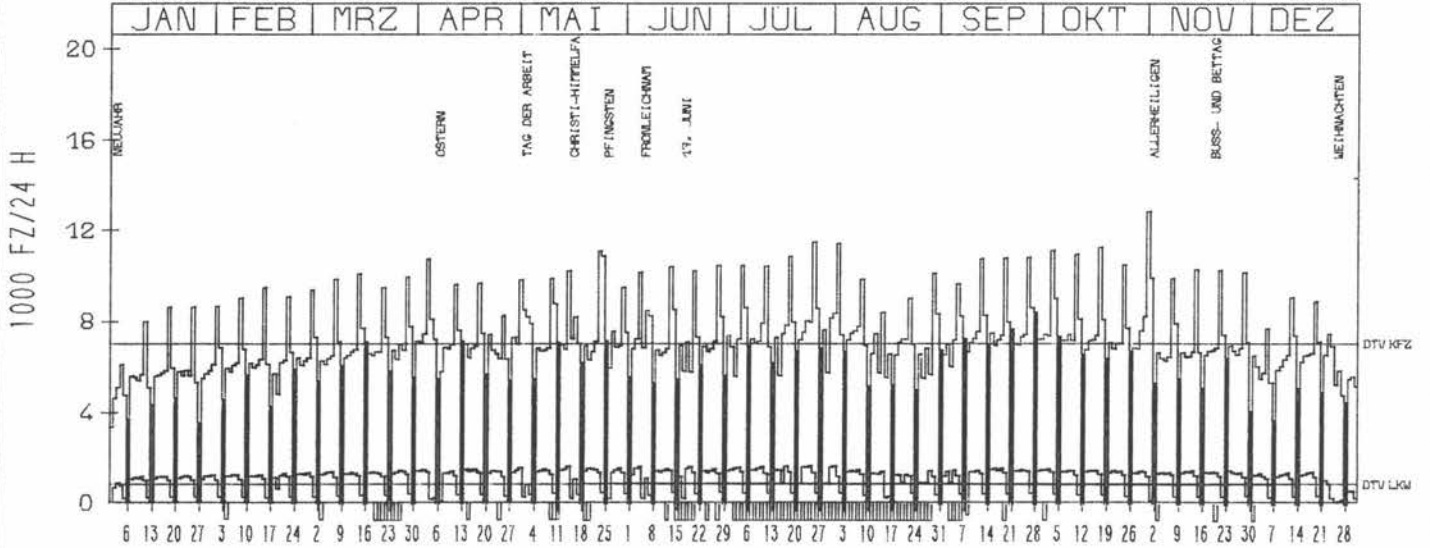
ZST: VIECHT
 NR.: 7438 9 310

LAND: BAYERN
 STRASSE: B 11
 KM: 60,8
 NETZKNOTEN:

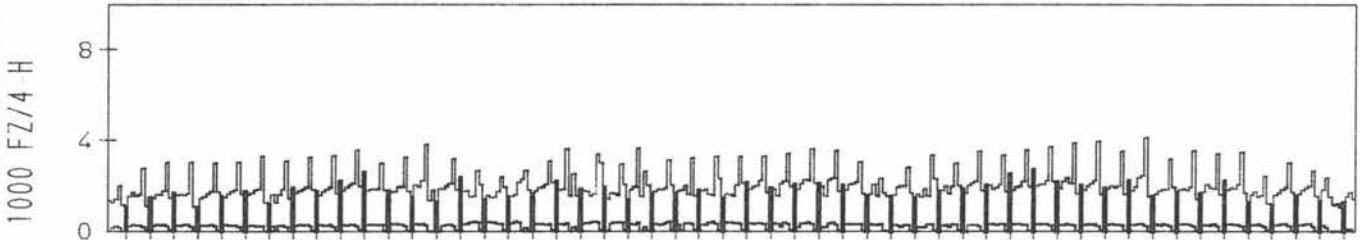
RICHTUNG NÖRD

DTV KFZ 7162
 DTV LKW 943 = 13,16 %
 MAX WERKTAG 12923 FR 31,10 %
 MAX FER-WKTAG 10851 FR 12,9 %
 MAX SO+FEITAG 9986 SA 1,11 %

TÄGLICHE VERKEHRSMENGE



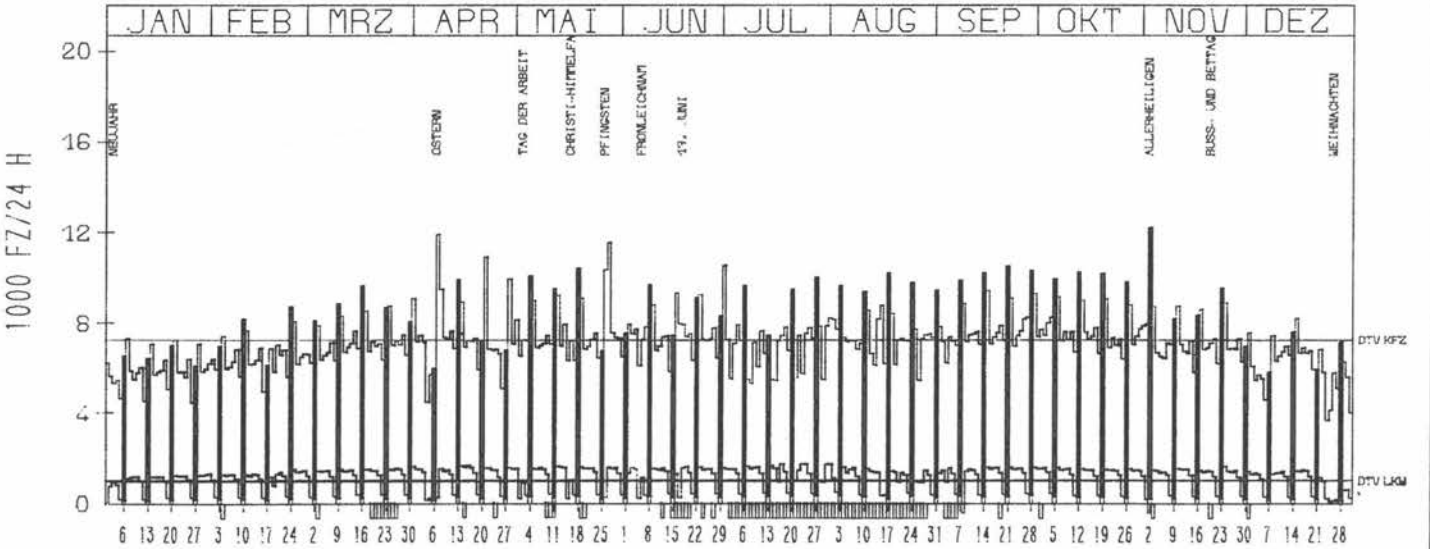
VERKEHRSMENGEN 15-19 UHR



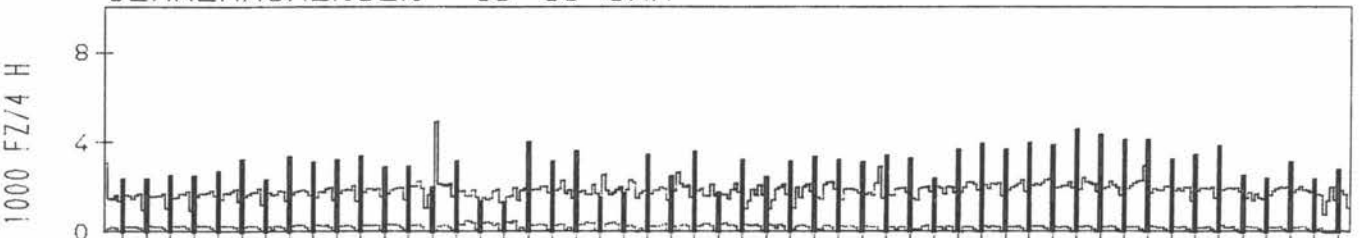
RICHTUNG SÜED

DTV KFZ 7230
 DTV LKW 987 = 13,65 %
 MAX WERKTAG 10844 MO 21,4 %
 MAX FER-WKTAG 11517 DI 27,5 %
 MAX SO+FEITAG 11859 MO 7,4 %

TÄGLICHE VERKEHRSMENGE



VERKEHRSMENGEN 15-19 UHR



JAHRESGANGLINIEN 1980

381

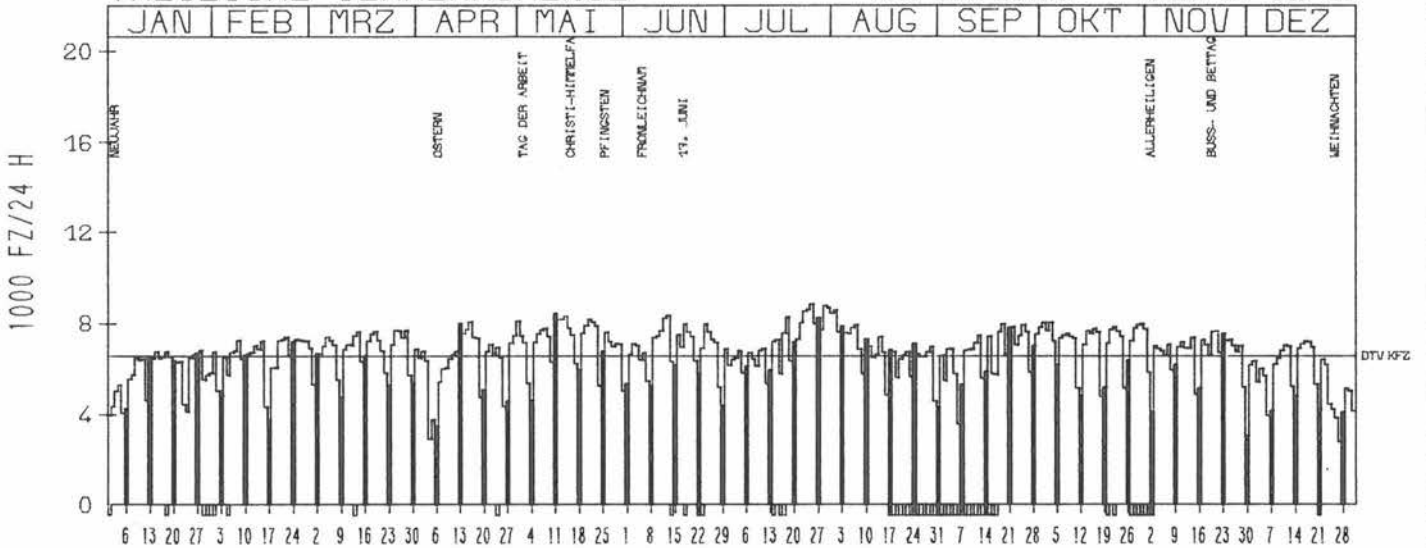
ZST: PULLACH
 NR.: 7935 9 830

LAND: BAYERN
 STRASSE: B 11
 KM: 10.0
 NETZKNOTEN:

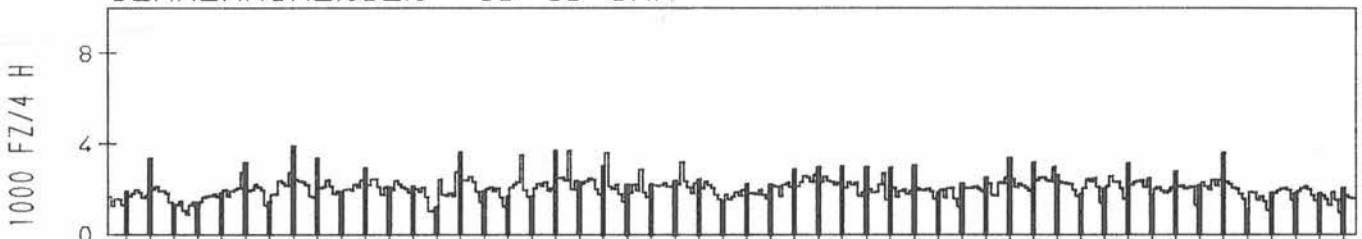
RICHTUNG NÖRD

DTV KFZ 6599
 MAX WERKTAG 8335 FR 13. 6.
 MAX FER-WKTAG 8835 FR 25. 7.
 MAX SO+FEITAG 8436 SO 11. 5.

TÄGLICHE VERKEHRSMENGE



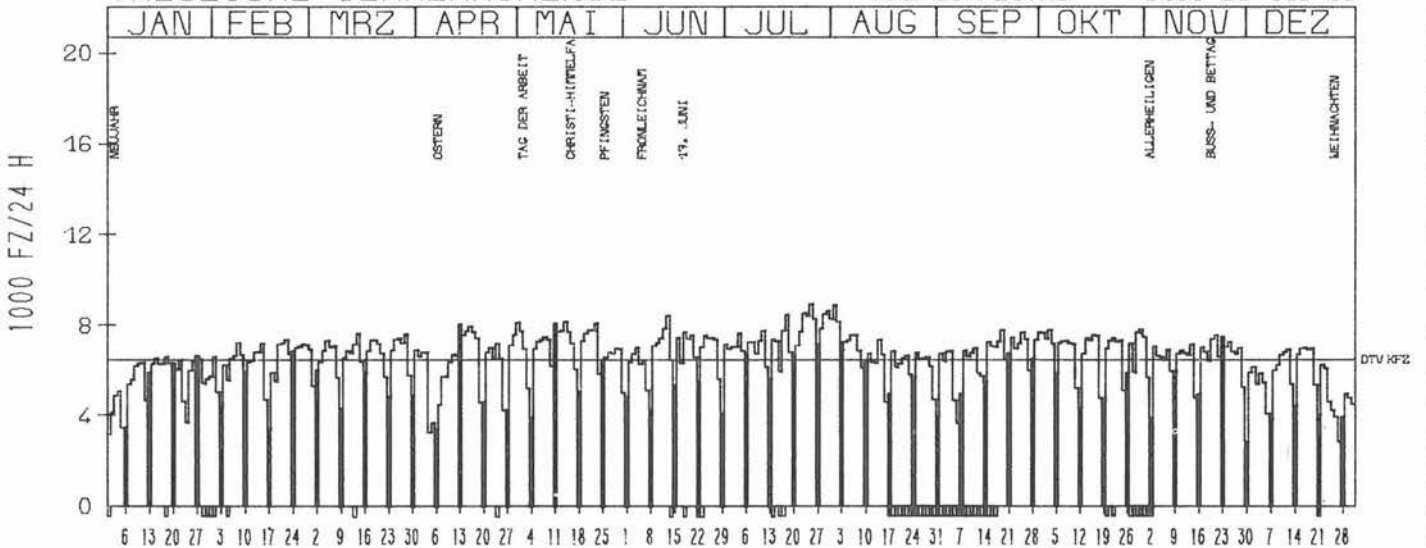
VERKEHRSMENGEN 15-19 UHR



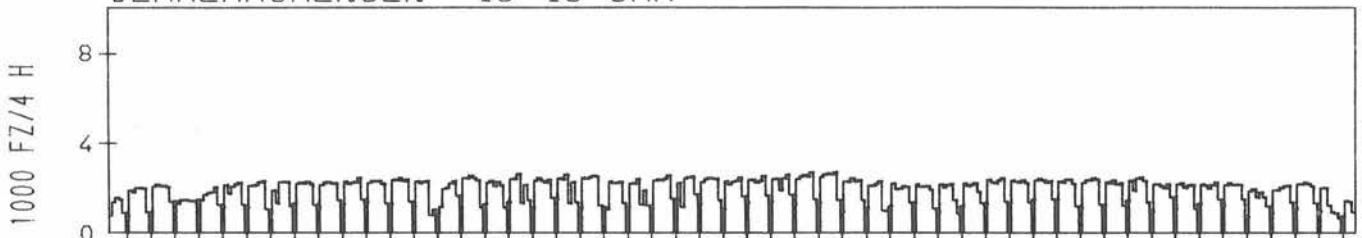
RICHTUNG SÜED

DTV KFZ 6446
 MAX WERKTAG 8457 FR 13. 6.
 MAX FER-WKTAG 8903 FR 25. 7.
 MAX SO+FEITAG 8105 SO 11. 5.

TÄGLICHE VERKEHRSMENGE



VERKEHRSMENGEN 15-19 UHR



JAHRESGANGLINIEN 1980

382

ZST: BUCHLÖE 1
 NR.: 7930 9 380

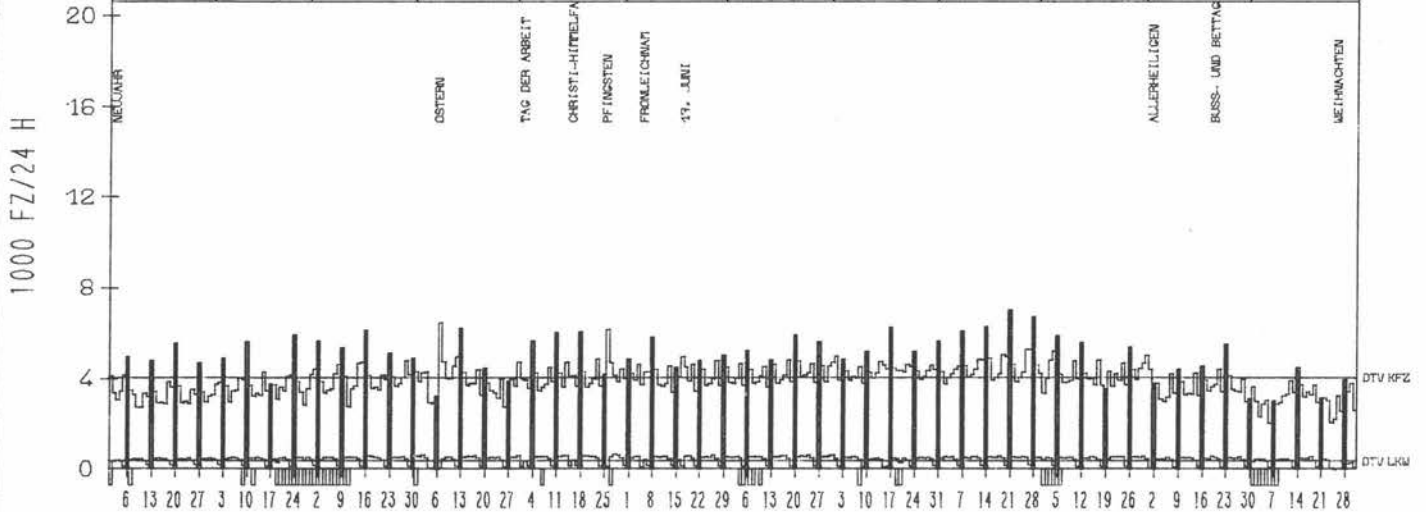
LAND: BAYERN
 STRASSE: B 12
 KM: 72.0
 NETZKNOTEN:

RICHTUNG SUED


DTV KFZ 4096
 DTV LKW 391 = 9.54 %
 MAX WERKTAG 5327 FR 26.9
 MAX FER-WKTAG 5027 FR 1.8
 MAX SO+FEITAG 7044 SO 21.9

TAEGLICHE VERKEHRSMENGE

JAN	FEB	MRZ	APR	MAI	JUN	JUL	AUG	SEP	OKT	NOV	DEZ
-----	-----	-----	-----	-----	-----	-----	-----	-----	-----	-----	-----



VERKEHRSMENGEN 15-19 UHR

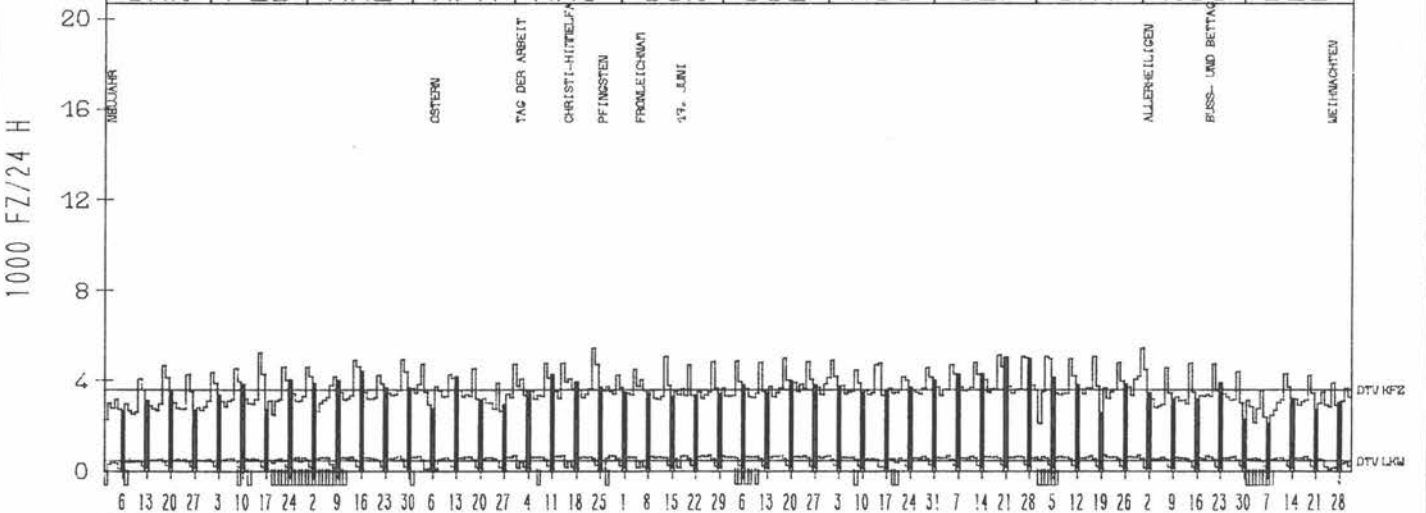


RICHTUNG NORD

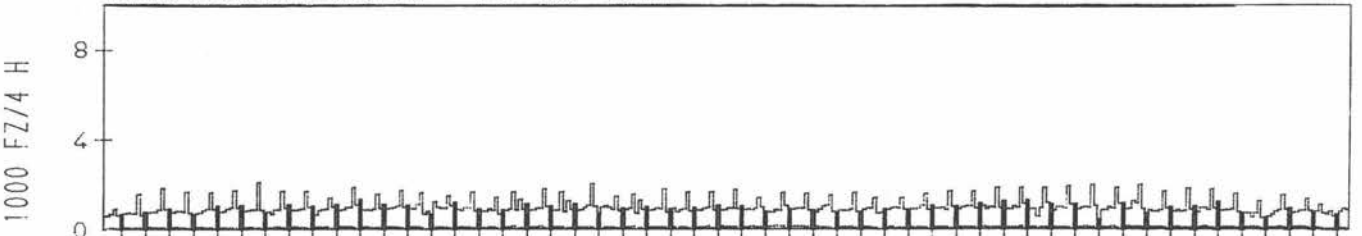
DTV KFZ 3550
 DTV LKW 387 = 10.91 %
 MAX WERKTAG 5378 FR 23.5
 MAX FER-WKTAG 4950 FR 18.7
 MAX SO+FEITAG 4972 SO 21.9

TAEGLICHE VERKEHRSMENGE

JAN	FEB	MRZ	APR	MAI	JUN	JUL	AUG	SEP	OKT	NOV	DEZ
-----	-----	-----	-----	-----	-----	-----	-----	-----	-----	-----	-----



VERKEHRSMENGEN 15-19 UHR



JAHRESGANGLINIEN 1980

383

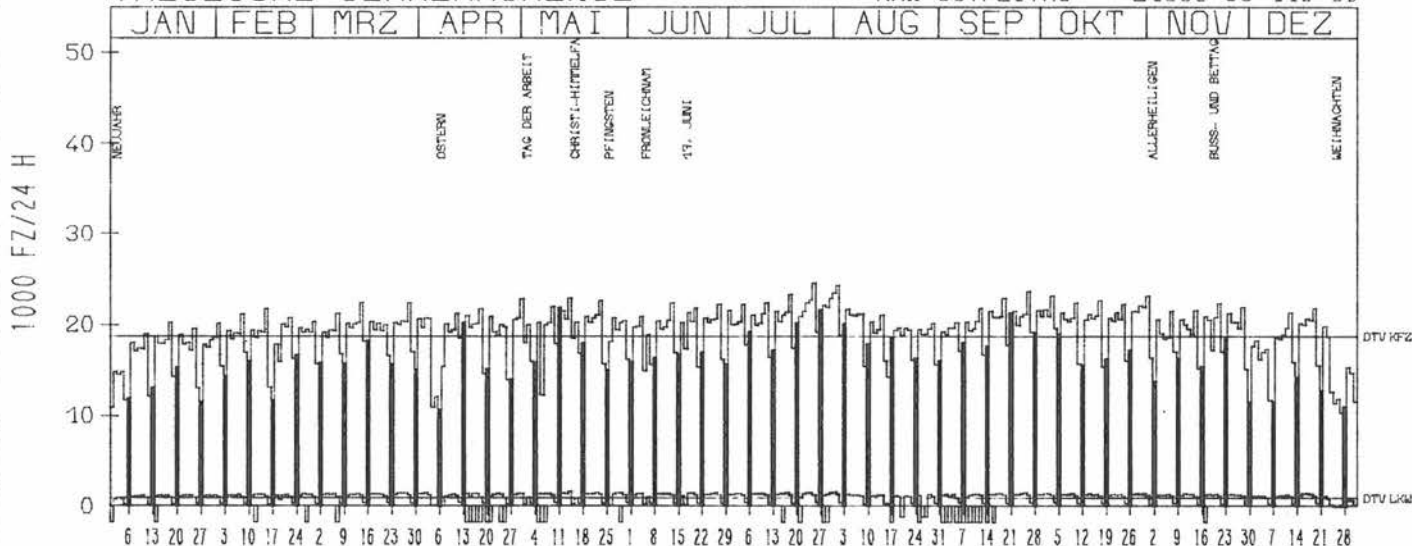
ZST: GRAEFELFING
 NR.: 7834 9 222

LAND: BAYERN
 STRASSE: B 12
 KM: 6,5
 NETZKNOTEN: 7834 030
 7834 022

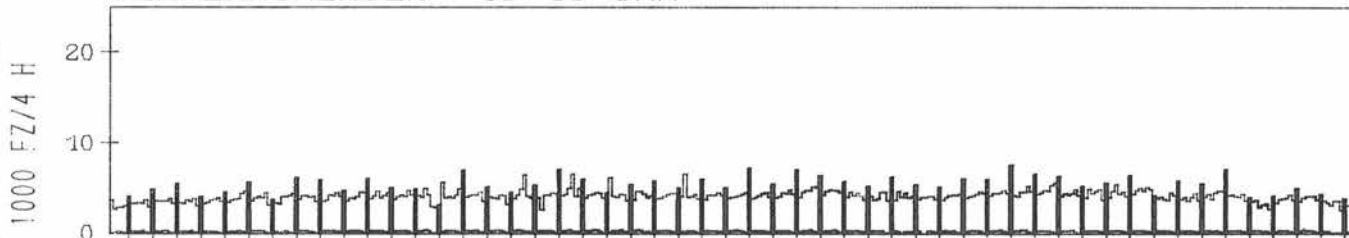
RICHTUNG OST

DTV KFZ 18808
 DTV LKW 959 = 5,10 %
 MAX WERKTAG 23690 FR 26,9 %
 MAX FER-WKTAG 24617 FR 25,7 %
 MAX SO+FEITAG 21950 SO 11,5 %

TAEGLICHE VERKEHRSMENGE



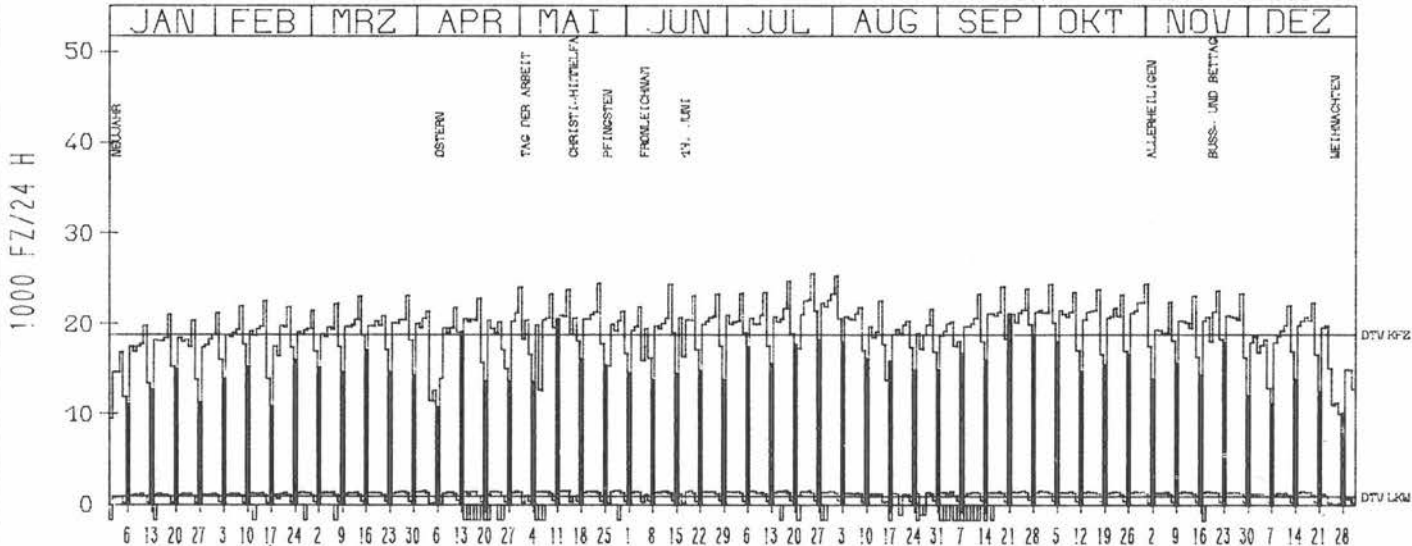
VERKEHRSMENGEN 15-19 UHR



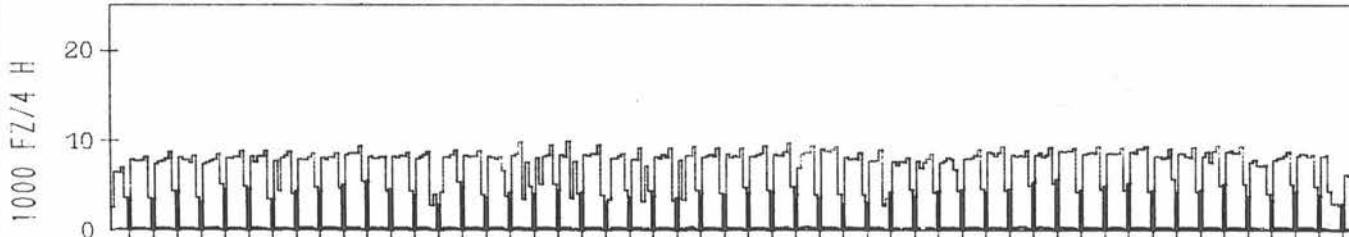
RICHTUNG WEST

DTV KFZ 18870
 DTV LKW 954 = 5,06 %
 MAX WERKTAG 24494 FR 31,10 %
 MAX FER-WKTAG 25519 FR 25,7 %
 MAX SO+FEITAG 21149 SO 21,9 %

TAEGLICHE VERKEHRSMENGE



VERKEHRSMENGEN 15-19 UHR



JAHRESGANGLINIEN 1980

384

ZST: WILLENDÖRF
 NR.: 6730 4 849

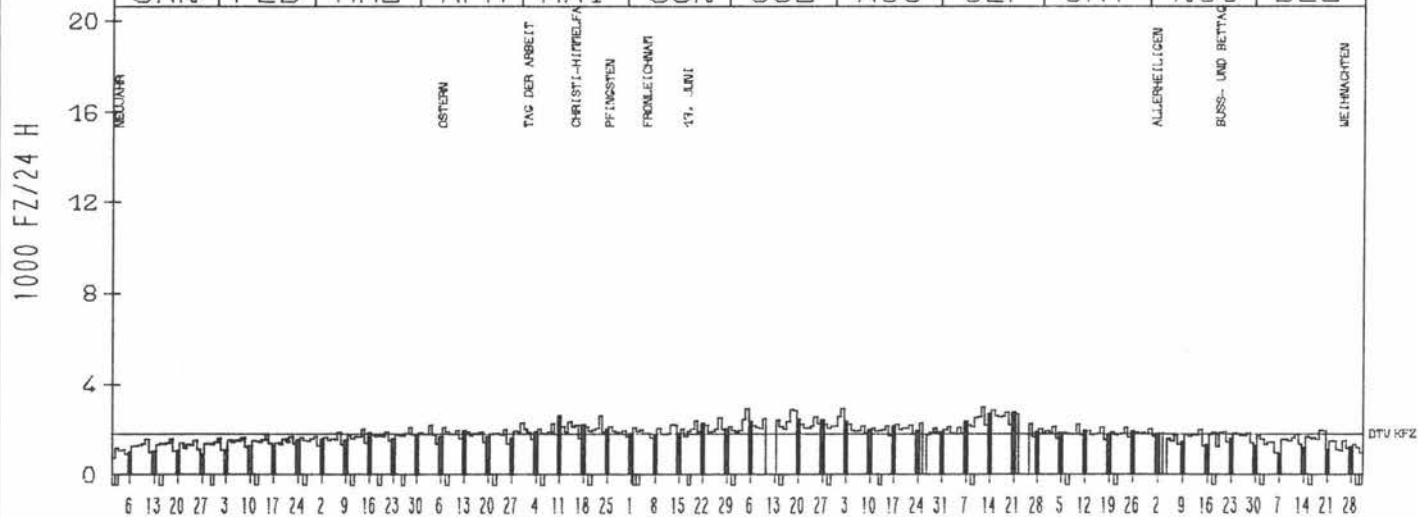
LAND: BAYERN
 STRASSE: B 13
 KM: 92,6
 NETZKNOTEN:

RICHTUNG SÜED

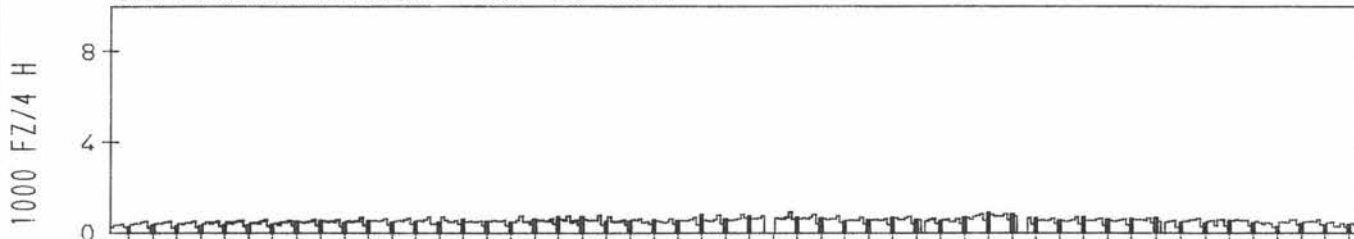
DTV KFZ 1804
 MAX WERKTAG 2734 FR 19. 9.
 MAX FER-WKTAG 2974 FR 12. 9.
 MAX SO+FEITAG 2765 SO 21. 9.

TAEGLICHE VERKEHRSMENGE

JAN FEB MRZ APR MAI JUN JUL AUG SEP OKT NOV DEZ



VERKEHRSMENGEN 15-19 UHR

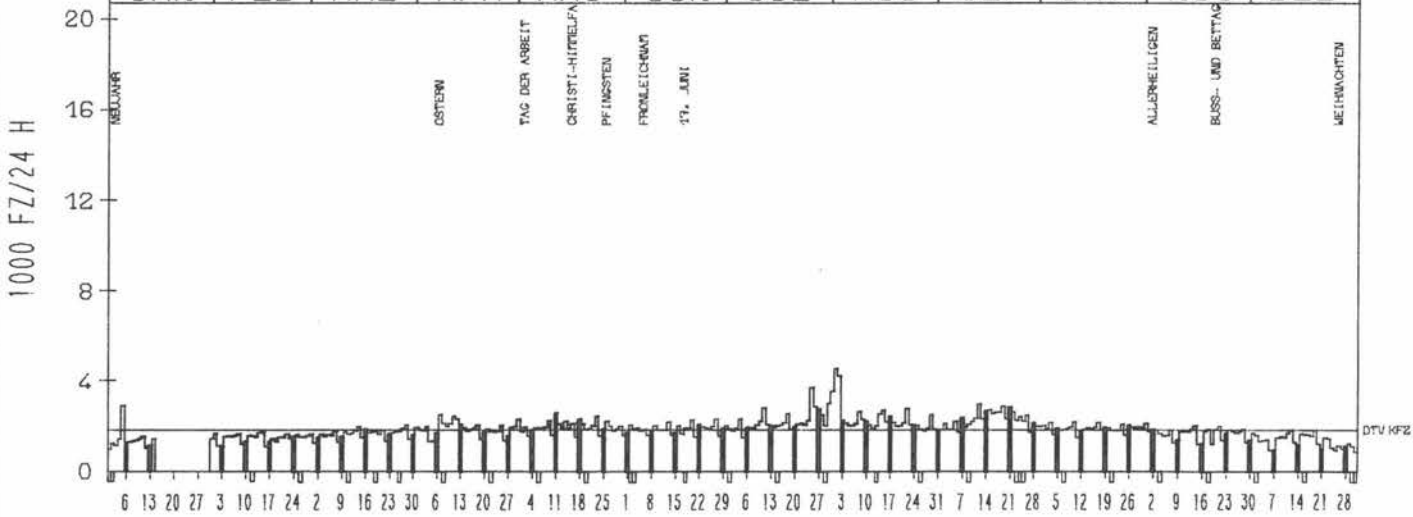


RICHTUNG NÖRD

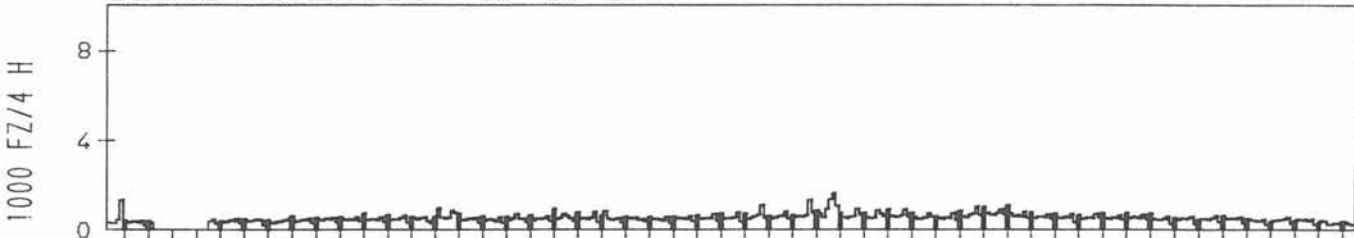
DTV KFZ 1885
 MAX WERKTAG 2903 FR 19. 9.
 MAX FER-WKTAG 4592 FR 1. 8.
 MAX SO+FEITAG 2872 SO 21. 9.

TAEGLICHE VERKEHRSMENGE

JAN FEB MRZ APR MAI JUN JUL AUG SEP OKT NOV DEZ



VERKEHRSMENGEN 15-19 UHR



JAHRESGANGLINIEN 1980

385

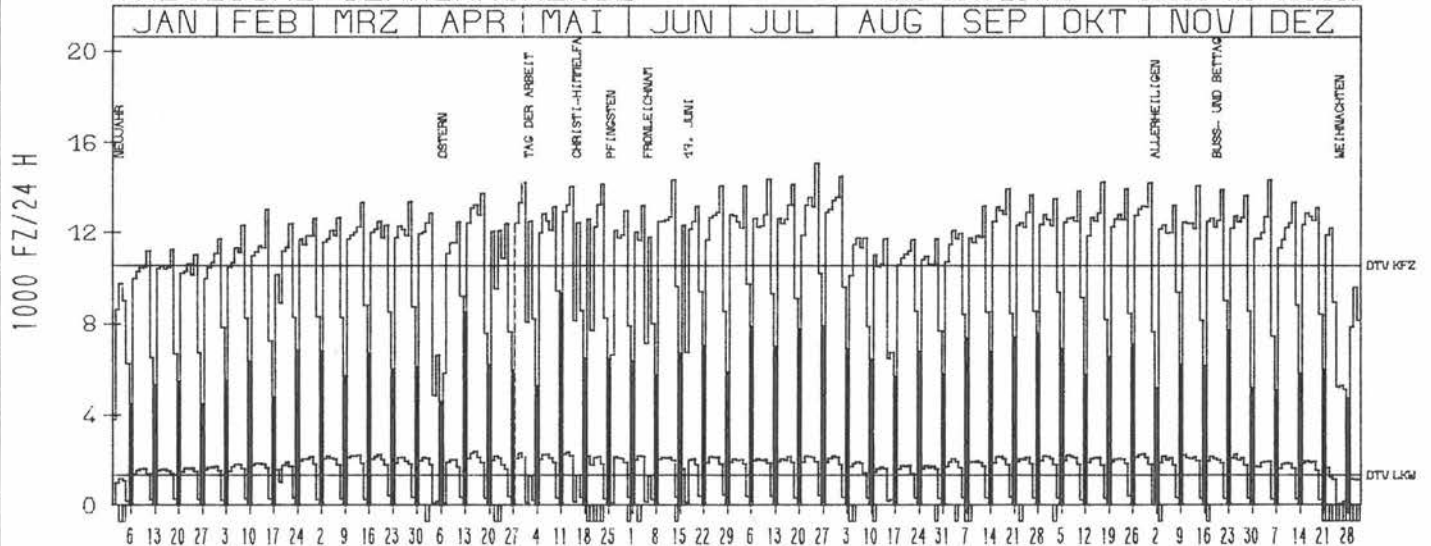
ZST: NEUHERBERG
 NR.: 7735 9 820

LAND: BAYERN
 STRASSE: B 13
 KM: 9.6
 NETZKNOTEN:

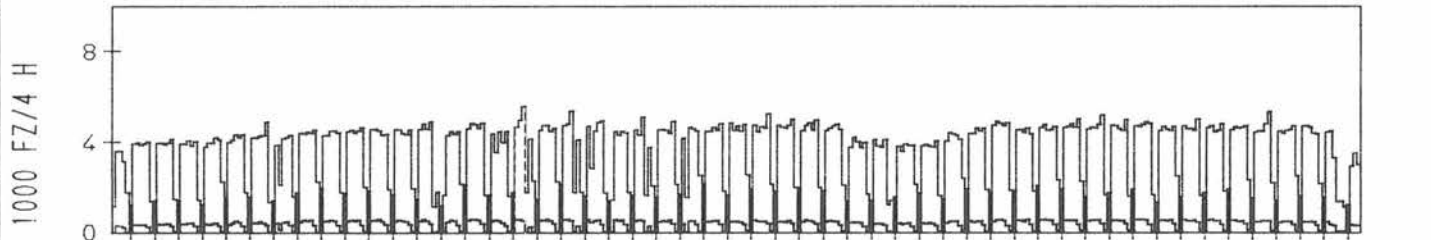
RICHTUNG NÖRD

DTV KFZ 10575
 DTV LKW 1359 = 12.85 %
 MAX WERKTAG 14355 FR 13.6
 MAX FER-WKTAG 15106 FR 25.7
 MAX SO+FEITAG 12235 MI 19.11

TÄGLICHE VERKEHRSMENGE



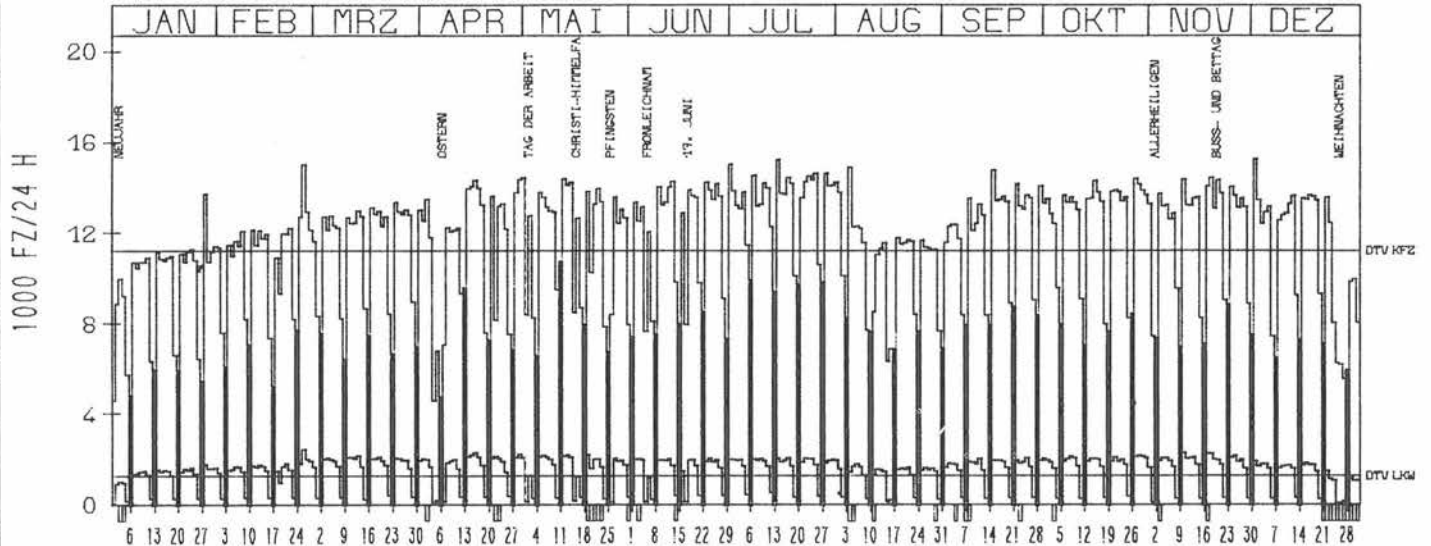
VERKEHRSMENGEN 15-19 UHR



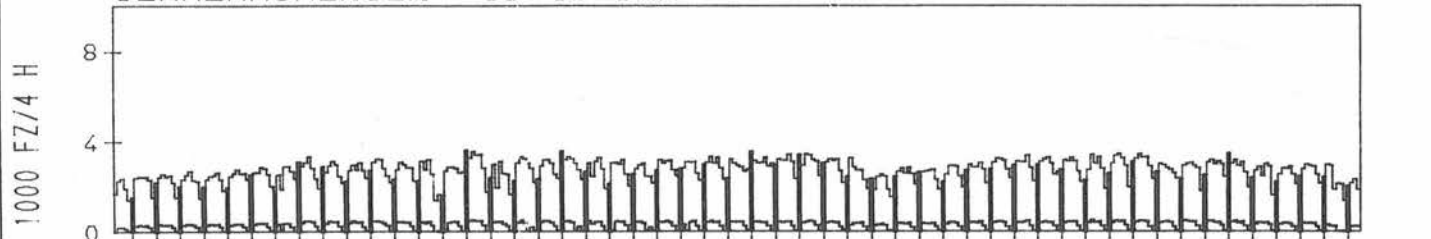
RICHTUNG SÜED

DTV KFZ 11282
 DTV LKW 1307 = 11.58 %
 MAX WERKTAG 15317 MO 1.12
 MAX FER-WKTAG 15288 MO 14.7
 MAX SO+FEITAG 13131 MI 19.11

TÄGLICHE VERKEHRSMENGE



VERKEHRSMENGEN 15-19 UHR



JAHRESGANGLINIEN 1980

386

ZST: BAD TÖELZ
NR.: 8235 4 790

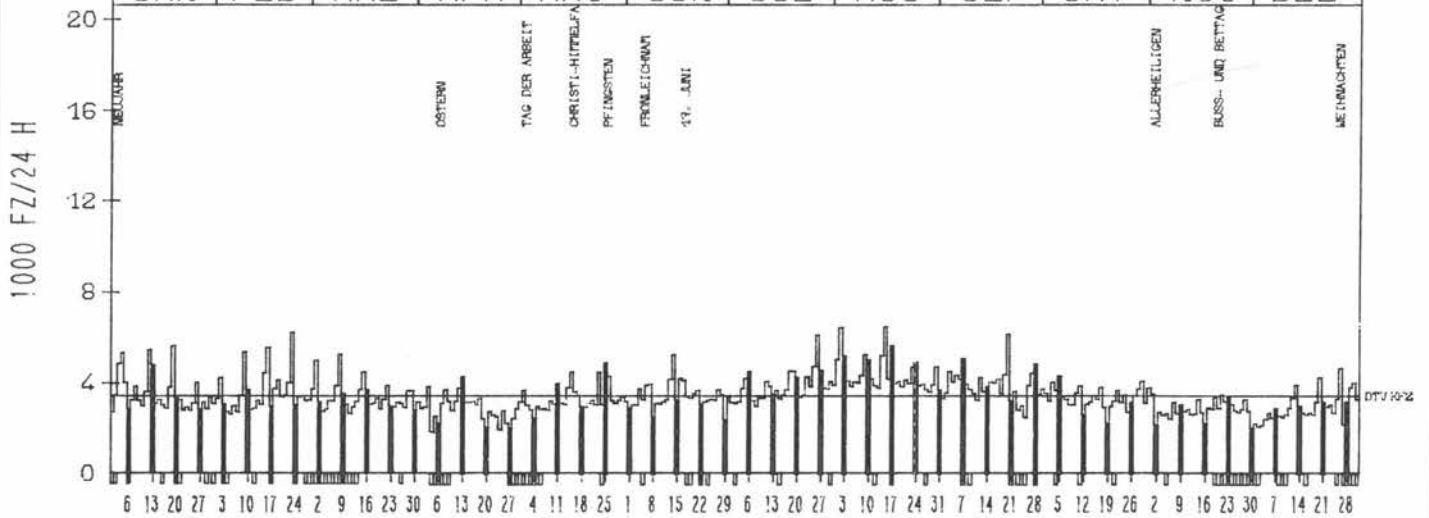
LAND: BAYERN
STRASSE: B 13
KM:
NETZKNOTEN:

RICHTUNG SUED

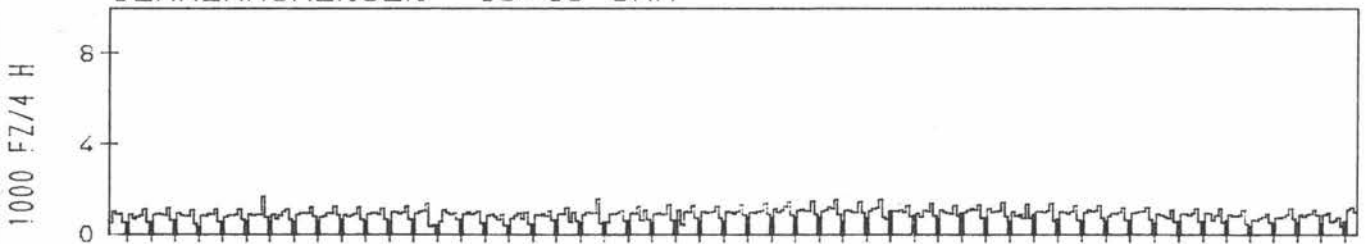
DTV KFZ 3487
MAX WERKTAG 6230 SA 23_n 2_n
MAX FER-WKTAG 6487 SA 2_n 8_n
MAX SO+FEITAG 6530 FR 15_n 6_n

TAEGLICHE VERKEHRSMENGE

JAN | FEB | MRZ | APR | MAI | JUN | JUL | AUG | SEP | OKT | NOV | DEZ



VERKEHRSMENGEN 15-19 UHR

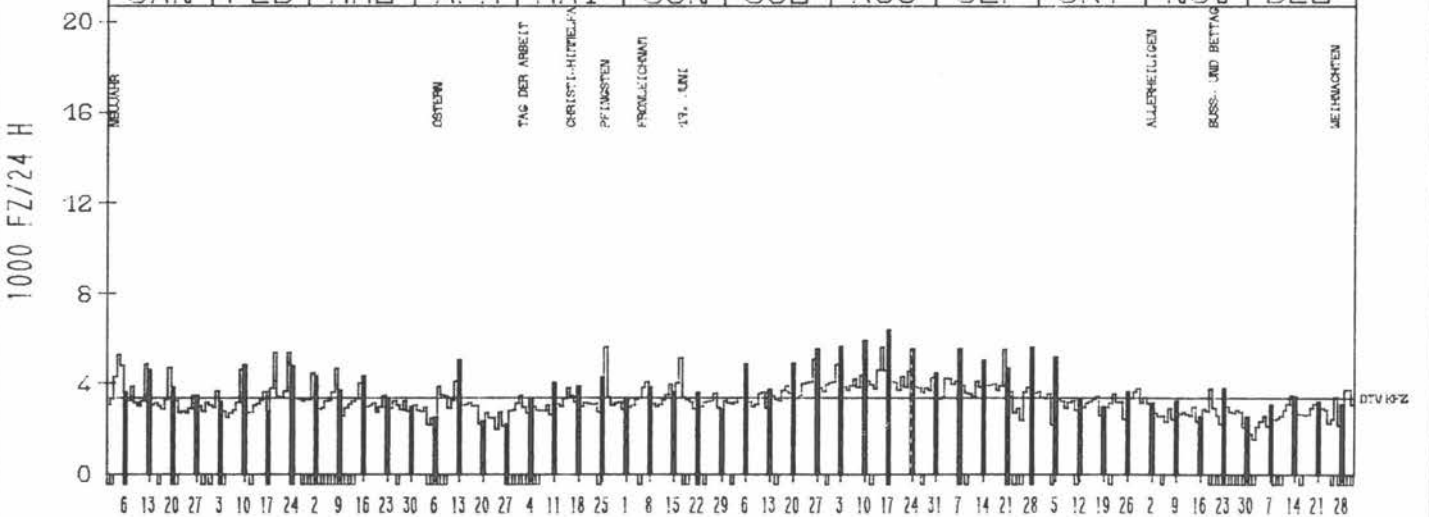


RICHTUNG NORD

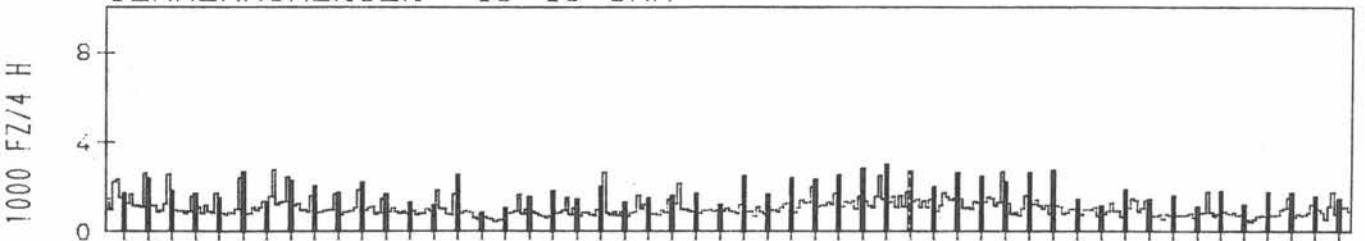
DTV KFZ 3389
MAX WERKTAG 5523 SA 20_n 9_n
MAX FER-WKTAG 5278 FR 4_n 1_n
MAX SO+FEITAG 5907 SO 10_n 8_n

TAEGLICHE VERKEHRSMENGE

JAN | FEB | MRZ | APR | MAI | JUN | JUL | AUG | SEP | OKT | NOV | DEZ



VERKEHRSMENGEN 15-19 UHR



JAHRESGANGLINIEN 1980

387

ZST: KÖEFERING

LAND: BAYERN
 STRASSE: B 15
 KM: 55.5
 NETZKNOTEN:

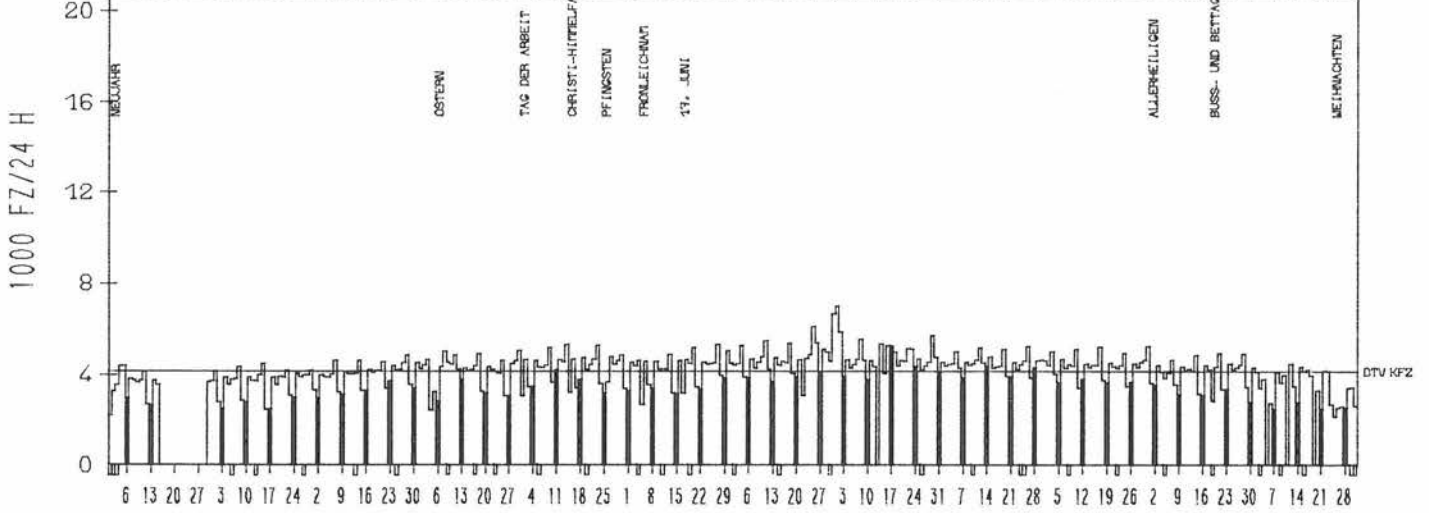
NR.: 7039 4 844

RICHTUNG SÜED

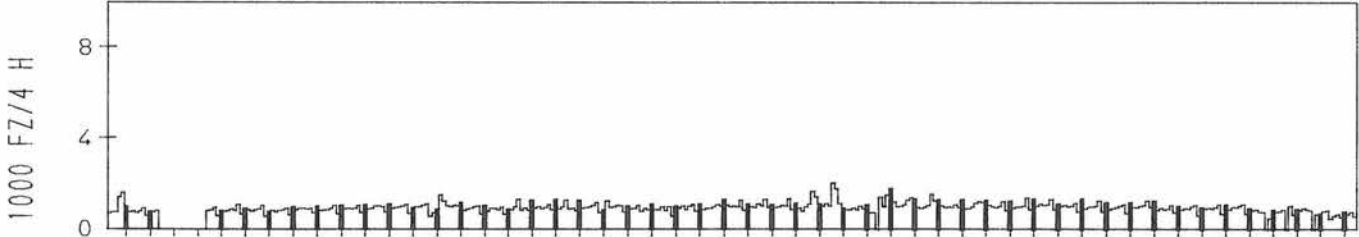
DTV KFZ 4105
 MAX WERKTAG 5273 MI 14. 5.
 MAX FER-WKTAG 6978 FR 1. 8.
 MAX SO+FEITAG 5201 SO 17. 8.

TAEGLICHE VERKEHRSMENGE

JAN	FEB	MRZ	APR	MAI	JUN	JUL	AUG	SEP	OKT	NOV	DEZ
-----	-----	-----	-----	-----	-----	-----	-----	-----	-----	-----	-----



VERKEHRSMENGEN 15-19 UHR

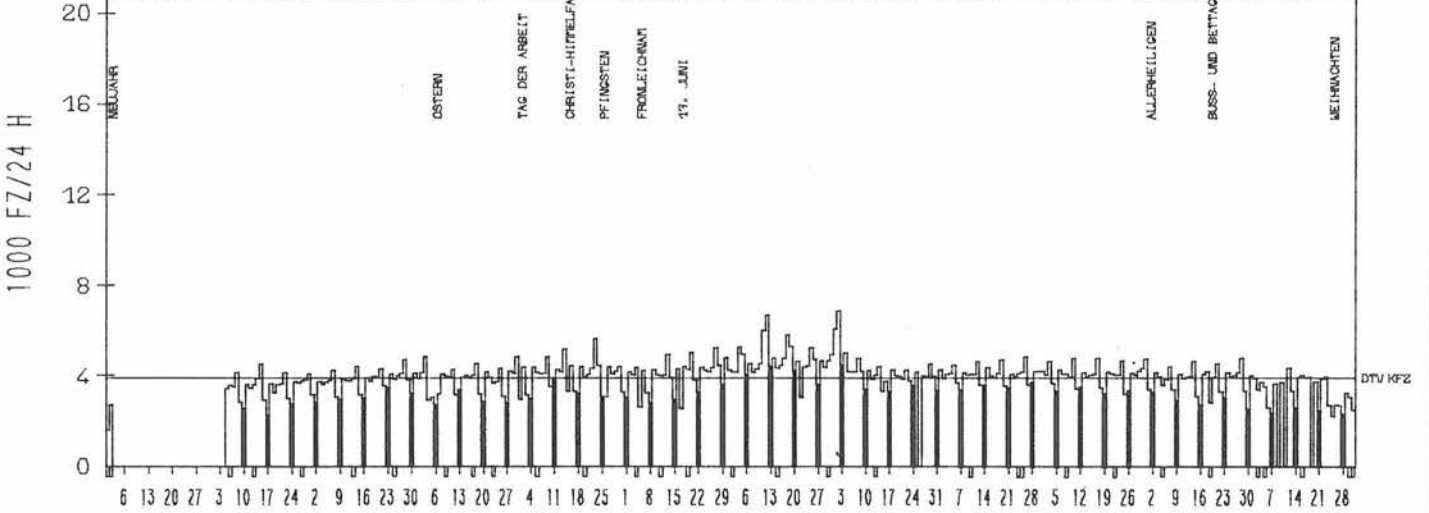


RICHTUNG NÖRD

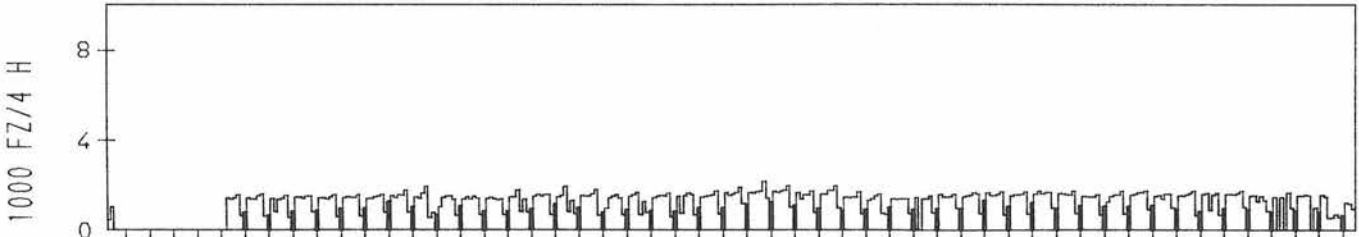
DTV KFZ 3914
 MAX WERKTAG 5665 FR 23. 5.
 MAX FER-WKTAG 6876 SA 2. 8.
 MAX SO+FEITAG 4475 SO 3. 8.

TAEGLICHE VERKEHRSMENGE

JAN	FEB	MRZ	APR	MAI	JUN	JUL	AUG	SEP	OKT	NOV	DEZ
-----	-----	-----	-----	-----	-----	-----	-----	-----	-----	-----	-----



VERKEHRSMENGEN 15-19 UHR



JAHRESGANGLINIEN 1980

ZST: KELHEIM

LAND: BAYERN
 STRASSE: B 16
 KM: 115.0
 NETZKNOTEN:

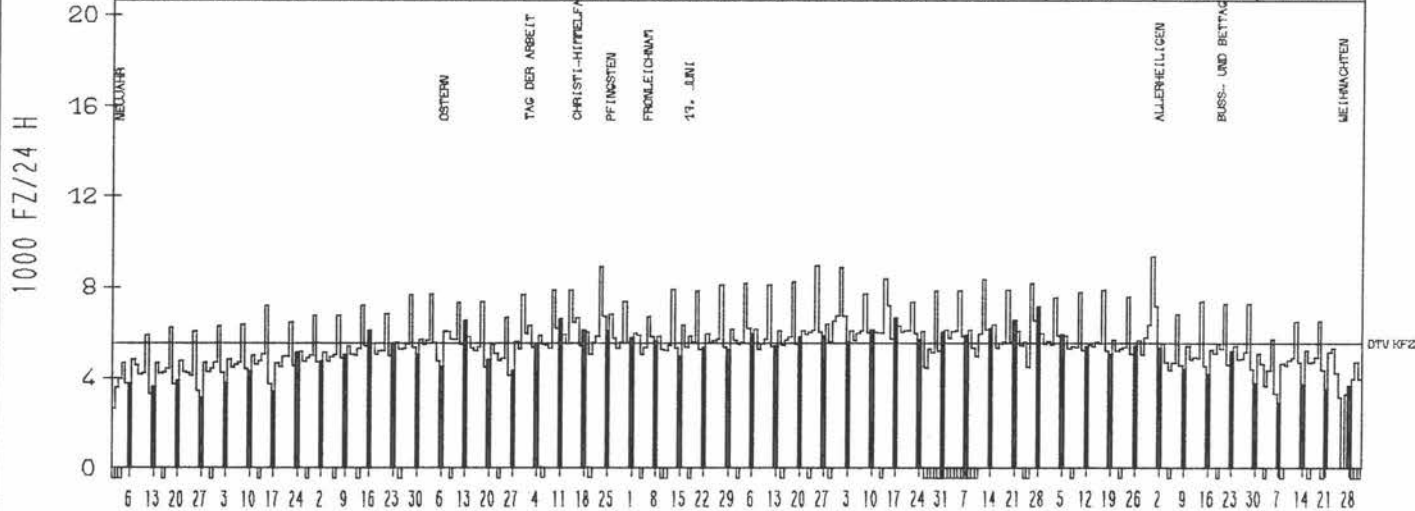
NR.: 7037 4 845

RICHTUNG WEST

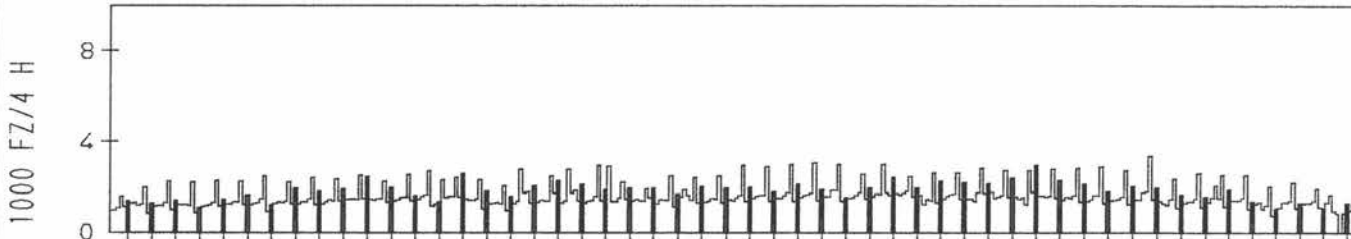
DTV KFZ 5515
 MAX WERKTAG 9323 FR 31.10
 MAX FER-WKTAG 8906 FR 25.7
 MAX SO+FEITAG 7163 FR 15.8

TAEGLICHE VERKEHRSMENGE

JAN	FEB	MRZ	APR	MAI	JUN	JUL	AUG	SEP	OKT	NOV	DEZ
-----	-----	-----	-----	-----	-----	-----	-----	-----	-----	-----	-----



VERKEHRSMENGEN 15-19 UHR

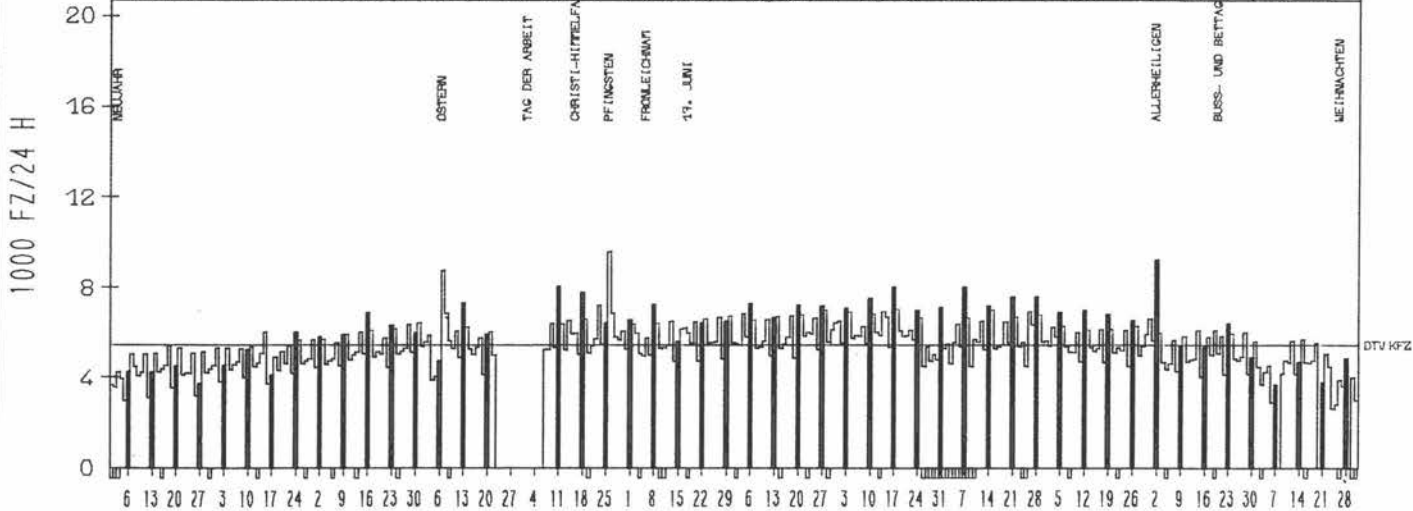


RICHTUNG OST

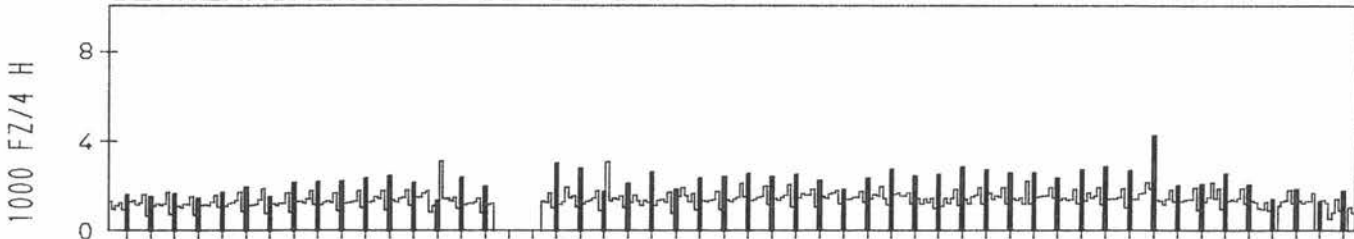
DTV KFZ 5464
 MAX WERKTAG 7203 FR 23.5
 MAX FER-WKTAG 7022 MO 18.8
 MAX SO+FEITAG 9568 MO 26.5

TAEGLICHE VERKEHRSMENGE

JAN	FEB	MRZ	APR	MAI	JUN	JUL	AUG	SEP	OKT	NOV	DEZ
-----	-----	-----	-----	-----	-----	-----	-----	-----	-----	-----	-----



VERKEHRSMENGEN 15-19 UHR



JAHRESGANGLINIEN 1980

389

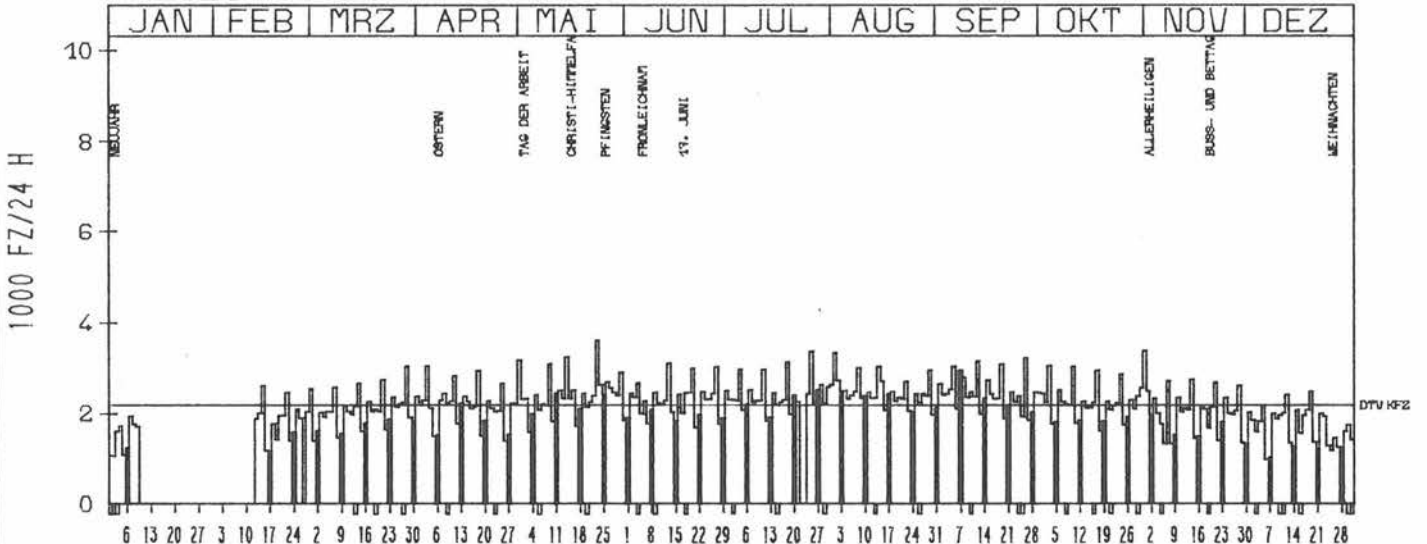
ZST: ABENSBERG
 NR.: 7236 4 846

LAND: BAYERN
 STRASSE: B 16
 KM: 11.1
 NETZKNOTEN:

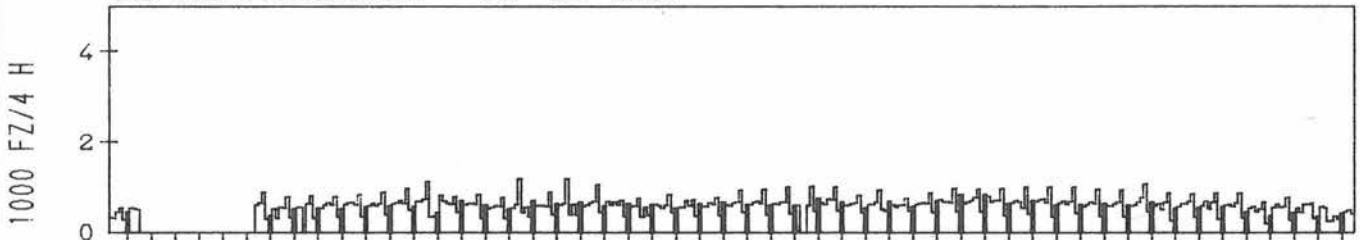
RICHTUNG WEST

DTV KFZ 2172
 MAX WERKTAG 3607 FR 23. 5.
 MAX FER-WKTAG 3364 FR 25. 7.
 MAX SO+FEITAG 2936 SO 7. 9.

TAEGLICHE VERKEHRSMENGE



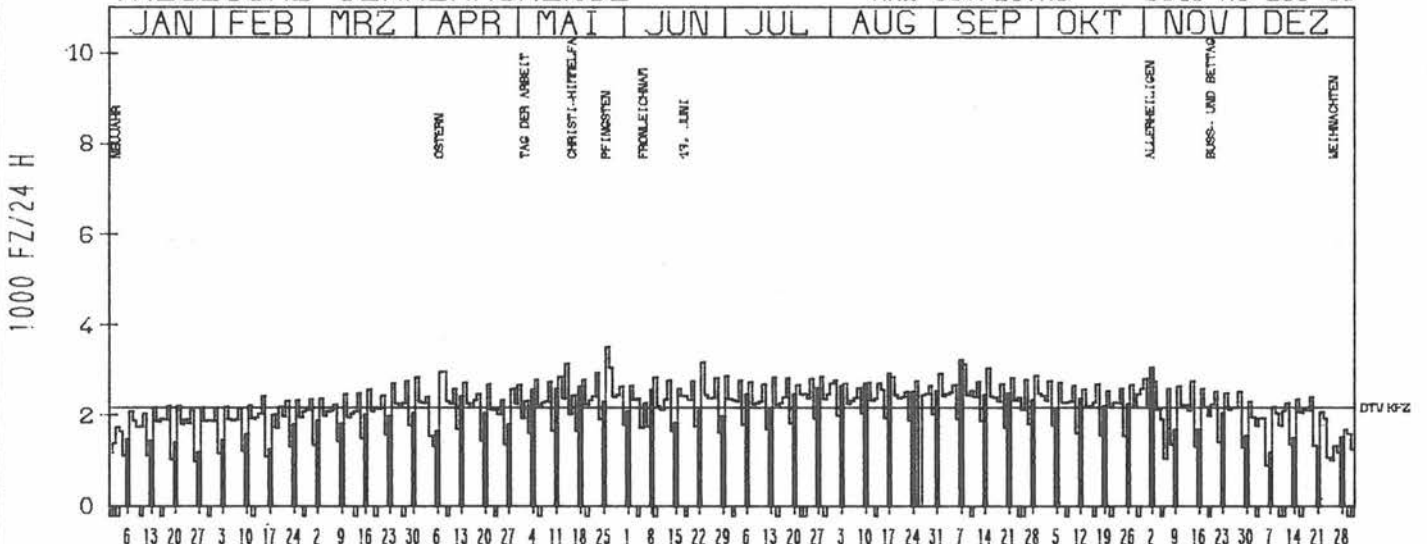
VERKEHRSMENGEN 15-19 UHR



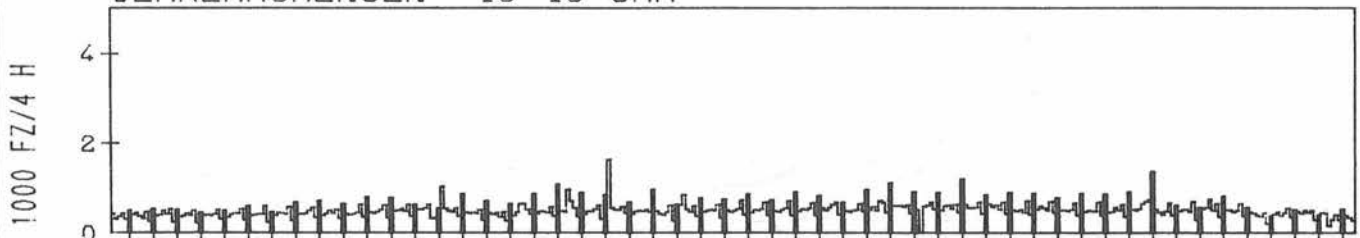
RICHTUNG OST

DTV KFZ 2182
 MAX WERKTAG 3137 MI 14. 5.
 MAX FER-WKTAG 3171 MO 23. 6.
 MAX SO+FEITAG 3510 MO 26. 5.

TAEGLICHE VERKEHRSMENGE



VERKEHRSMENGEN 15-19 UHR



JAHRESGANGLINIEN 1980

390

ZST: BUCHLÖE 2
 NR.: 7930 4 841

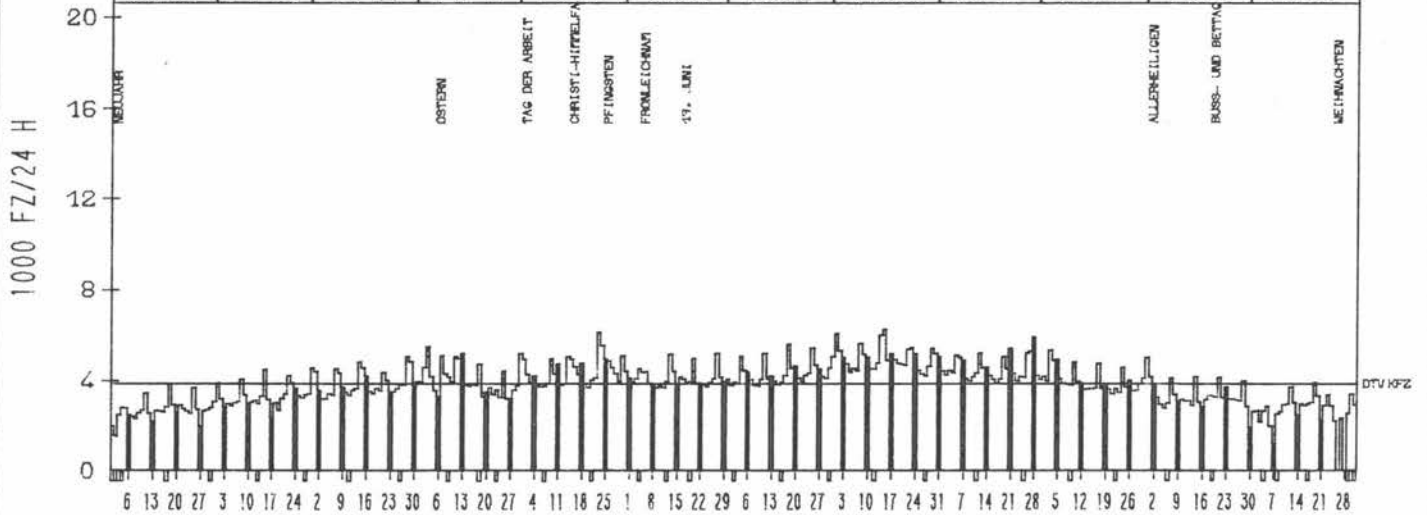
LAND: BAYERN
 STRASSE: B 18
 KM: 74.0
 NETZKNOTEN:

RICHTUNG OST

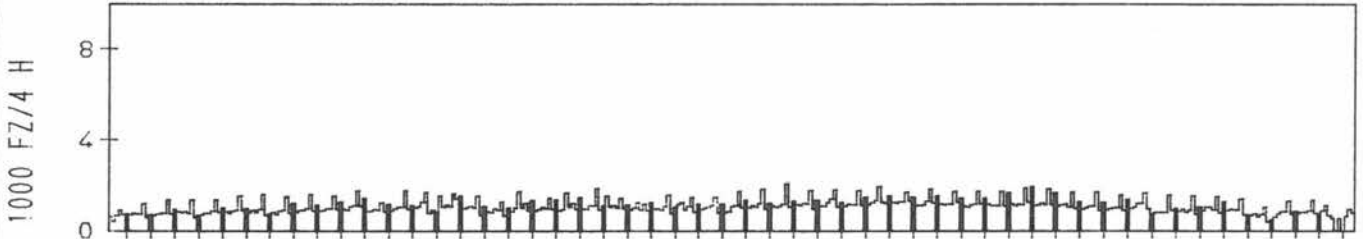
DTV KFZ 3859
 MAX WERKTAG 6133 FR 23. 5.
 MAX FER-WKTAG 6051 FR 1. 8.
 MAX SO+FEITAG 6201 FR 15. 8.

TAEGLICHE VERKEHRSMENGE

JAN FEB MRZ APR MAI JUN JUL AUG SEP OKT NOV DEZ



VERKEHRSMENGEN 15-19 UHR

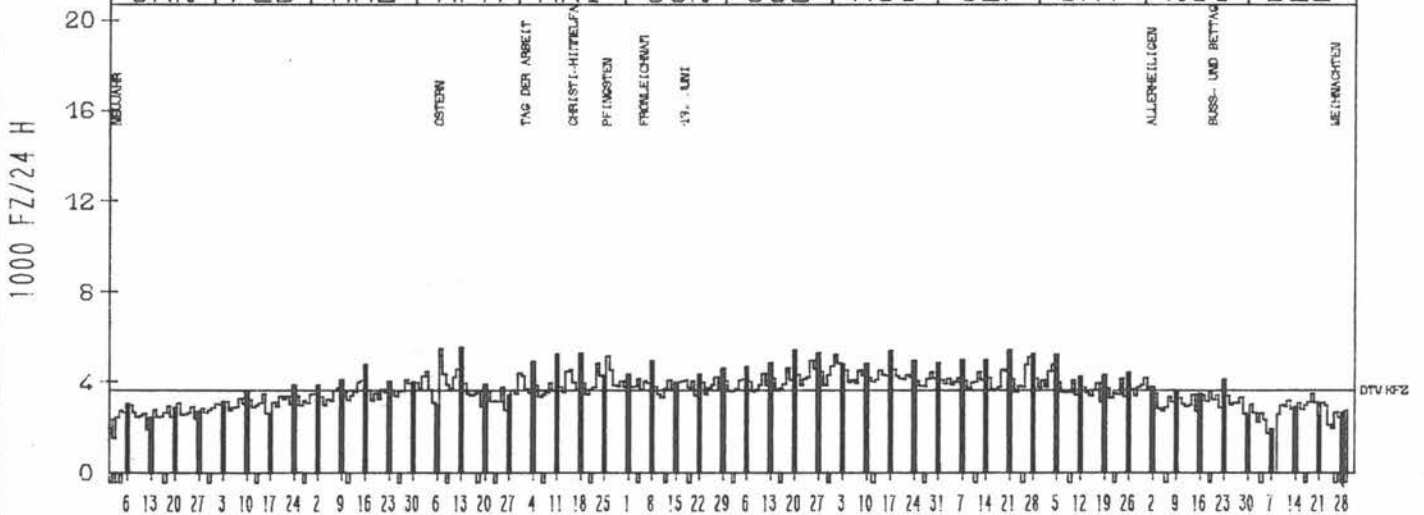


RICHTUNG WEST

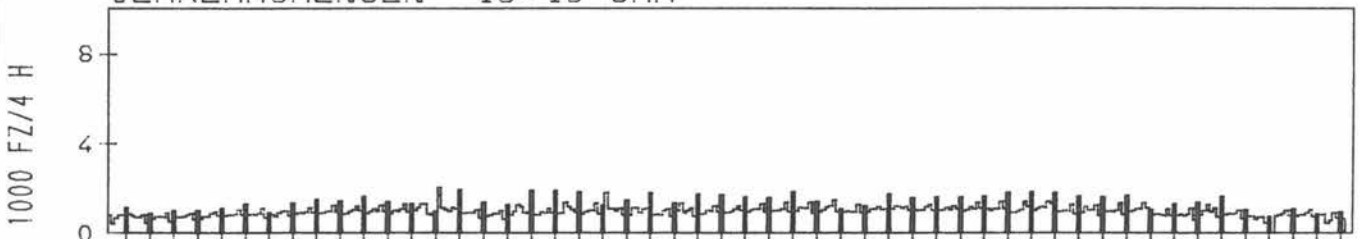
DTV KFZ 3651
 MAX WERKTAG 5133 SA 27. 9.
 MAX FER-WKTAG 5233 FR 1. 8.
 MAX SO+FEITAG 5562 SO 13. 4.

TAEGLICHE VERKEHRSMENGE

JAN FEB MRZ APR MAI JUN JUL AUG SEP OKT NOV DEZ



VERKEHRSMENGEN 15-19 UHR



JAHRESGANGLINIEN 1980

391

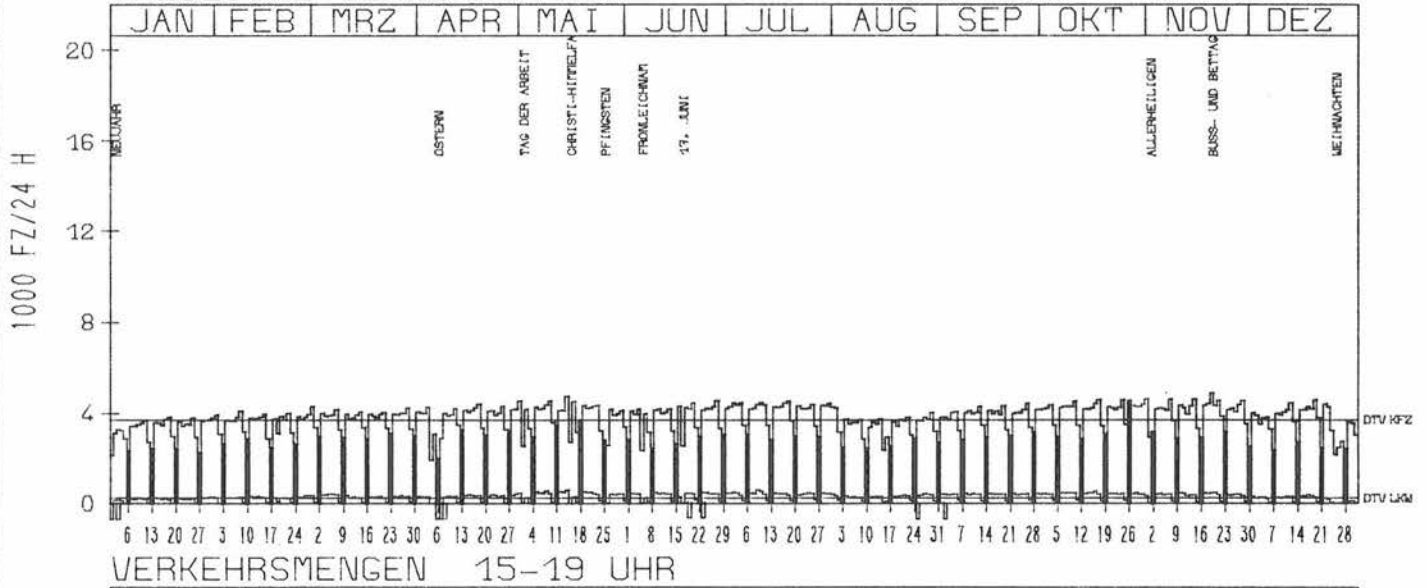
ZST: ILLERTISSEN
 NR.: 7726 9 400

LAND: BAYERN
 STRASSE: B 19
 KM: 22.8
 NETZKNOTEN: 7726 116
 7826 118

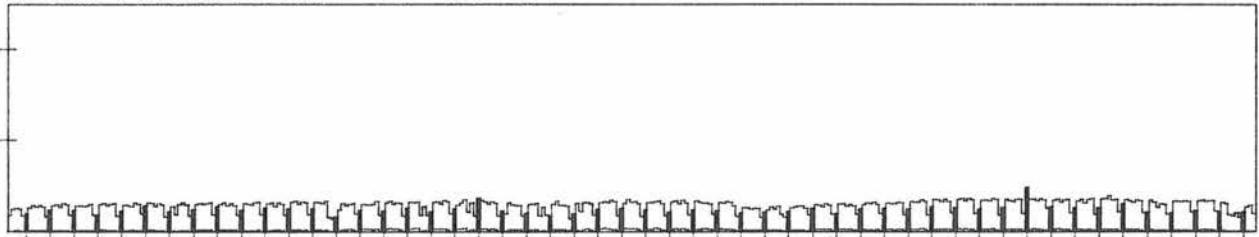
RICHTUNG SUED

DTV KFZ 3701
 DTV LKW 265 = 7.16 %
 MAX WERKTAG 4732 MI 14.5 %
 MAX FER-WKTAG 4497 FR 27.6 %
 MAX SO+FEITAG 4927 MI 19.11 %

TAEGLICHE VERKEHRSMENGE



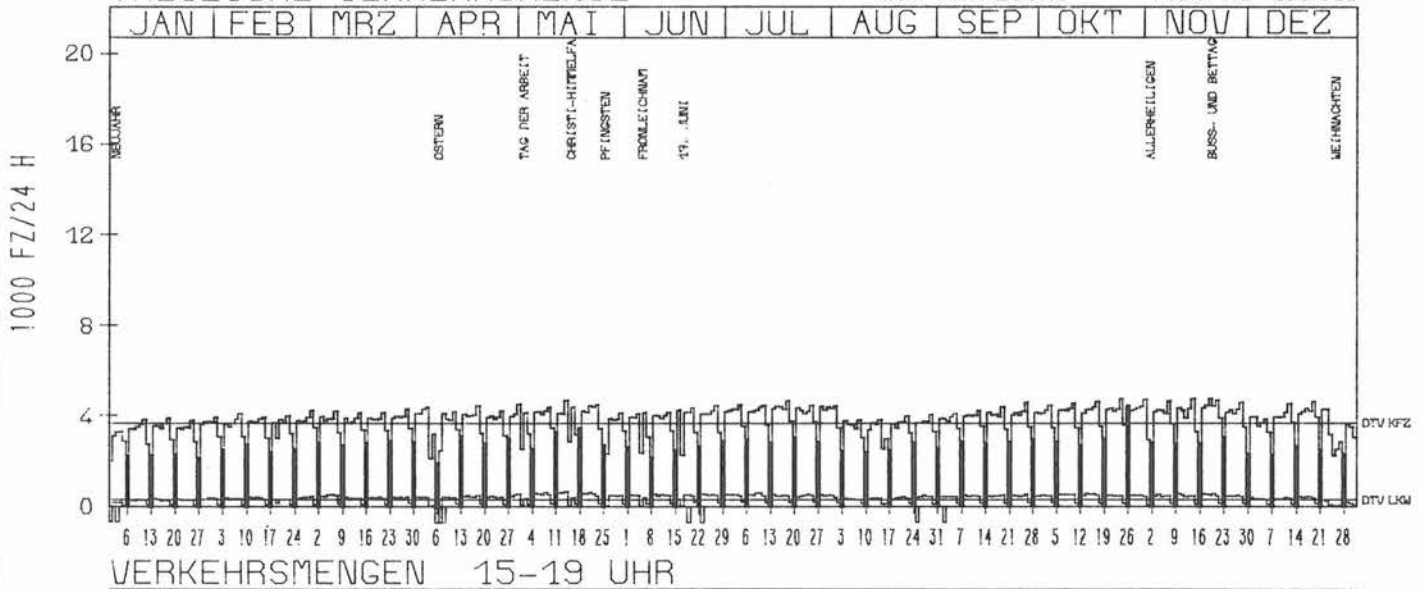
1000 FZ/4 H



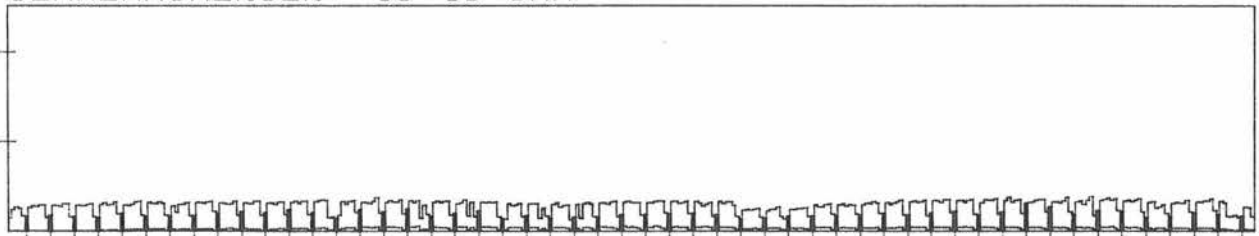
RICHTUNG NORD

DTV KFZ 3730
 DTV LKW 308 = 8.25 %
 MAX WERKTAG 4777 FR 14.11 %
 MAX FER-WKTAG 4686 FR 18.7 %
 MAX SO+FEITAG 4790 MI 19.11 %

TAEGLICHE VERKEHRSMENGE



1000 FZ/4 H



JAHRESGANGLINIEN 1980

392

ZST: FEUCHTWANGEN NÖRD

LAND: BAYERN

STRASSE: B 25

KM: 73,2

NETZKNOTEN: 6827 204

NR.: 6827 9 564

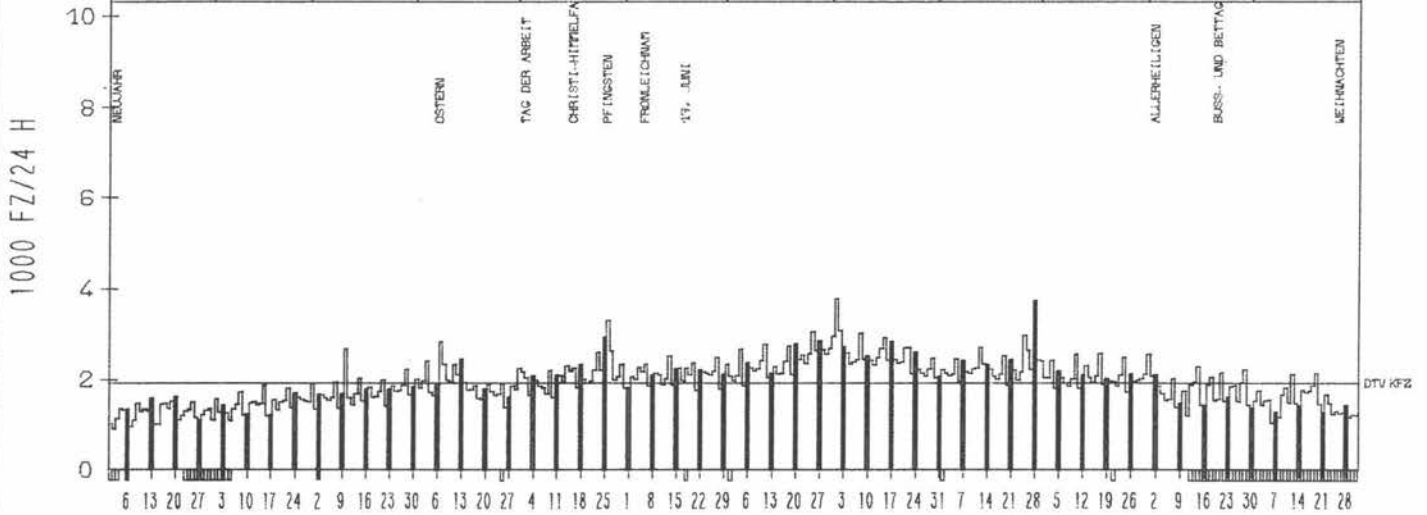
6827 019

RICHTUNG NÖRD

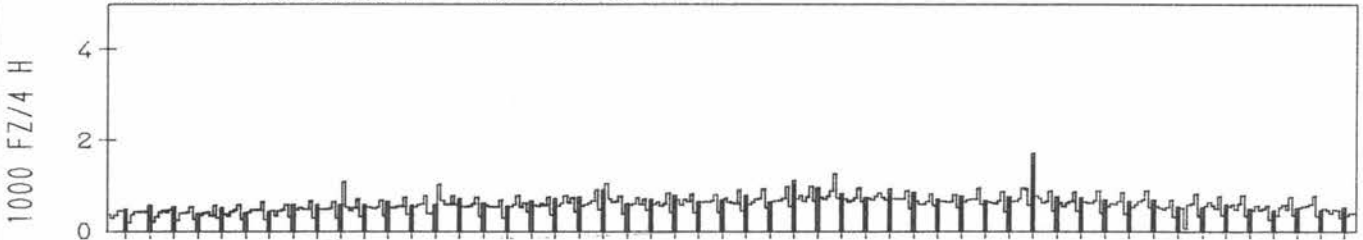
DTU KFZ	1941
MAX WERKTAG	2980 DO 25. 9.
MAX FER-WKTAG	3789 FR 1. 8.
MAX SO+FEITAG	3746 SO 28. 9.

TÄGLICHE VERKEHRSMENGE

JAN | FEB | MRZ | APR | MAI | JUN | JUL | AUG | SEP | OKT | NOV | DEZ



VERKEHRSMENGEN 15-19 UHR

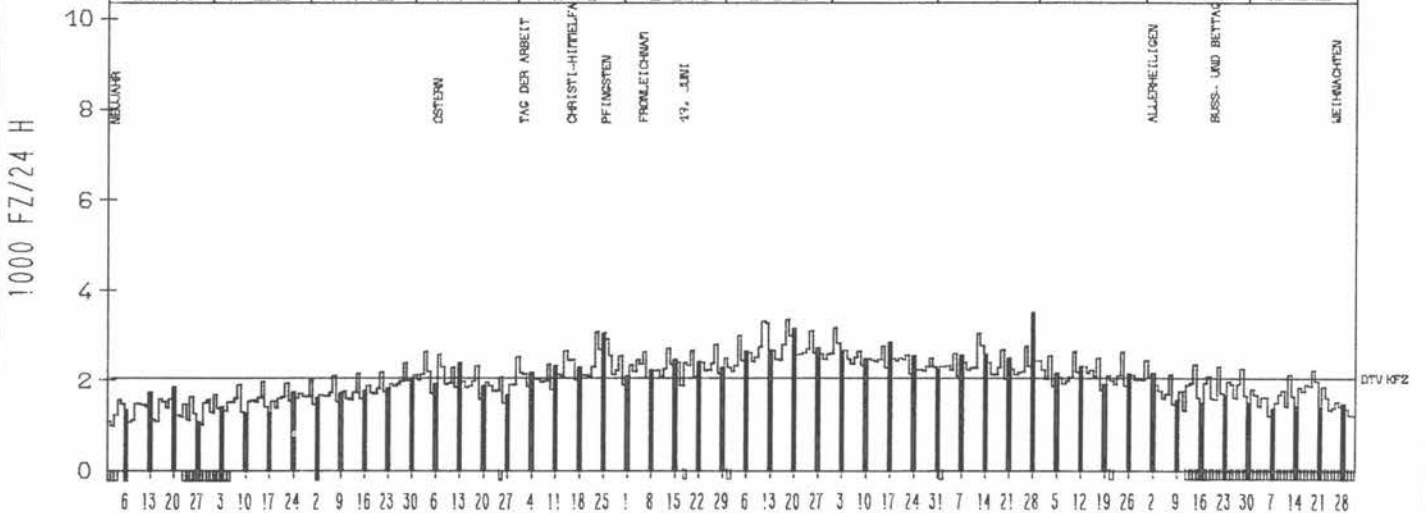


RICHTUNG SÜED

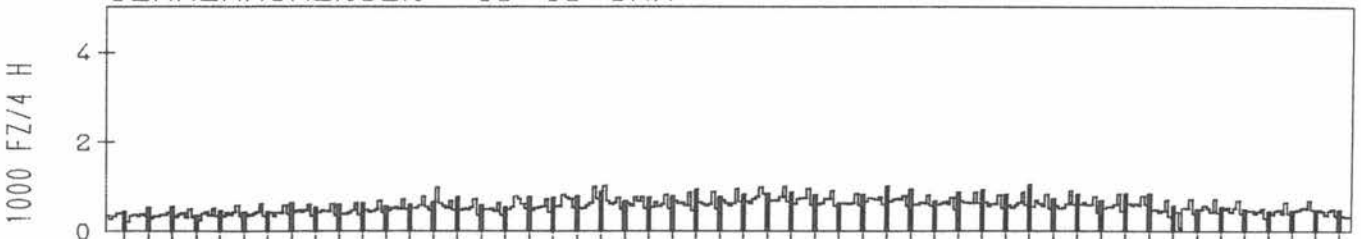
DTU KFZ	2018
MAX WERKTAG	3063 FR 23. 5.
MAX FER-WKTAG	3310 FR 18. 7.
MAX SO+FEITAG	3480 SO 28. 9.

TÄGLICHE VERKEHRSMENGE

JAN | FEB | MRZ | APR | MAI | JUN | JUL | AUG | SEP | OKT | NOV | DEZ



VERKEHRSMENGEN 15-19 UHR



JAHRESGANGLINIEN 1980

393

ZST: FEUCHTWANGEN MITTE
NR.: 6827 9 563

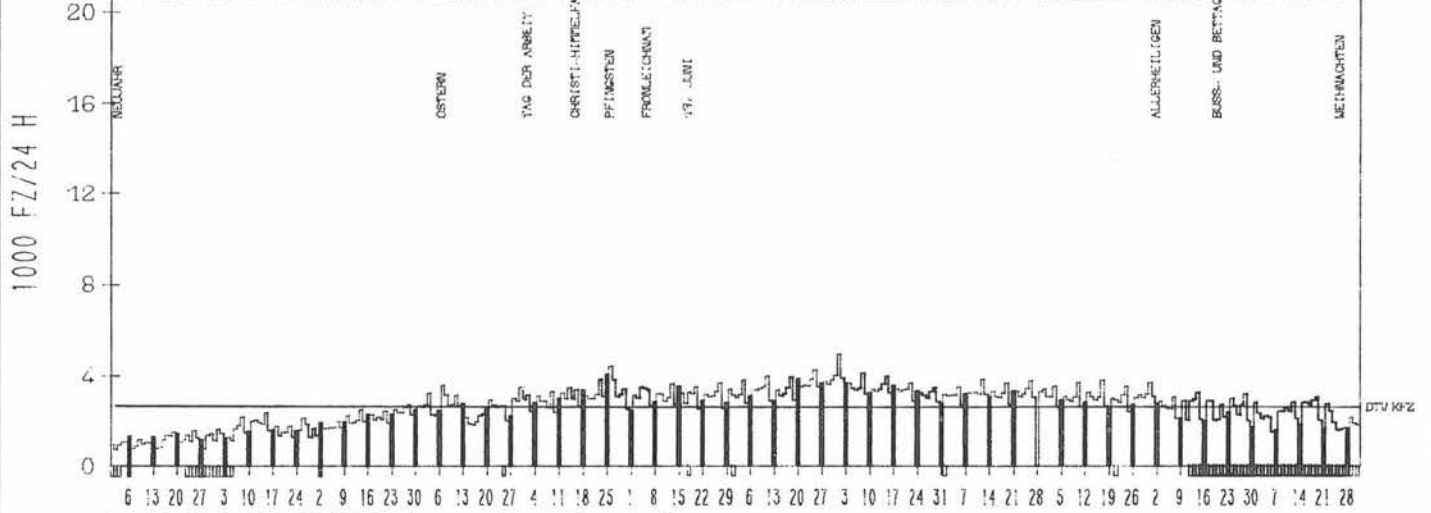
LAND: BAYERN
STRASSE: B 25
KM: 73,1
NETZKNOTEN: 6827 205
6827 204

RICHTUNG NORD

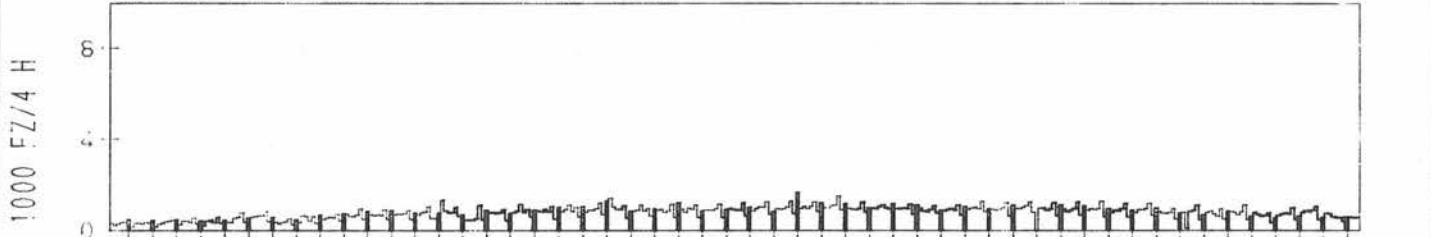
DTV KFZ 2632
MAX WERKTAG 3819 FR 23. 5.
MAX FER-WKTAG 4919 FR 1. 8.
MAX SO+FEITAG 4371 MO 26. 5.

TAEGLICHE VERKEHRSMENGE

JAN | FEB | MRZ | APR | MAI | JUN | JUL | AUG | SEP | OKT | NOV | DEZ



VERKEHRSMENGEN 15-19 UHR

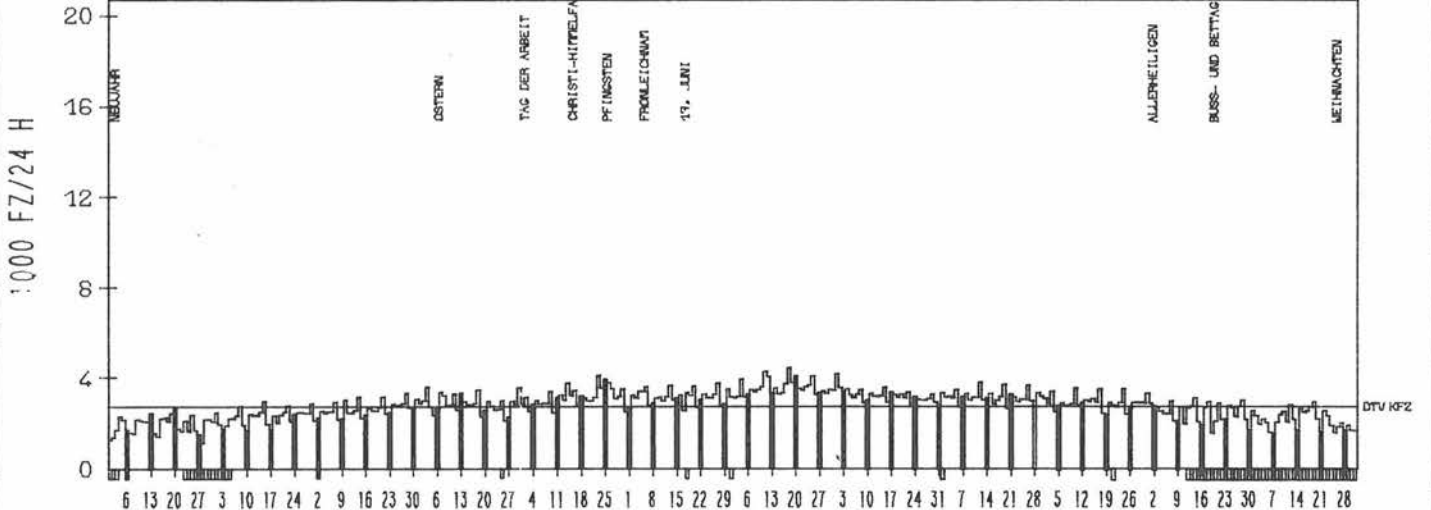


RICHTUNG SUED

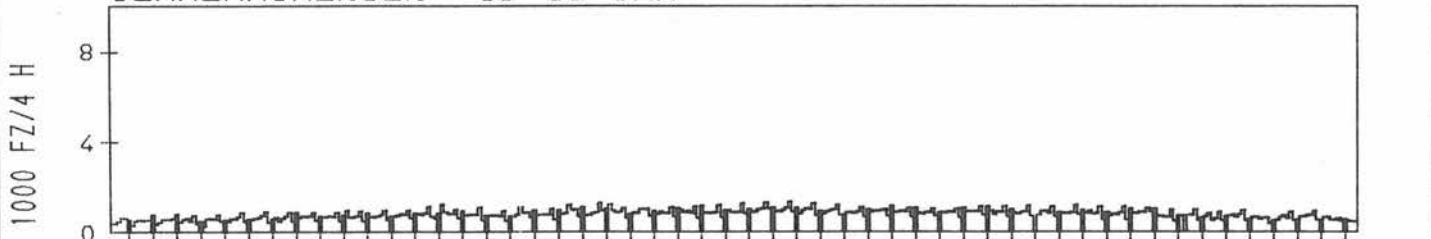
DTV KFZ 2806
MAX WERKTAG 4131 FR 23. 5.
MAX FER-WKTAG 4452 FR 18. 7.
MAX SO+FEITAG 4099 SO 20. 7.

TAEGLICHE VERKEHRSMENGE

JAN | FEB | MRZ | APR | MAI | JUN | JUL | AUG | SEP | OKT | NOV | DEZ



VERKEHRSMENGEN 15-19 UHR



JAHRESGANGLINIEN 1980

394

ZST: FEUCHTWANGEN SUED

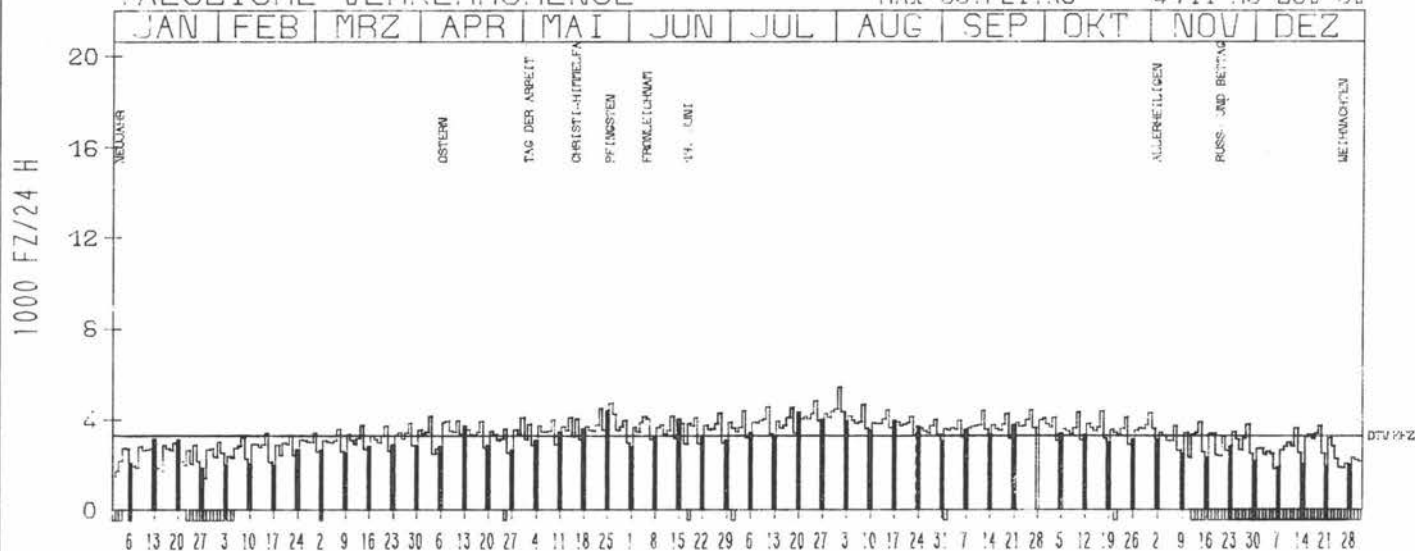
NR.: 6827 9 561

LAND: BAYERN
 STRASSE: B 25
 KM: 72,6
 NETZKNOTEN: 6827 211
 6827 210

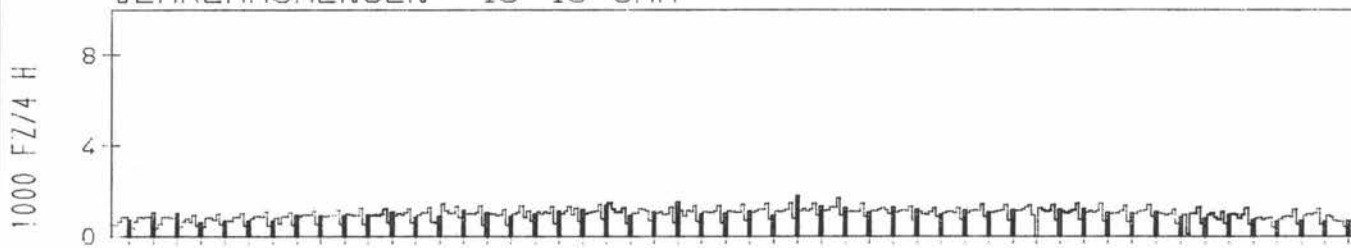
RICHTUNG NÖRD

DTV KFZ 3290
 MAX WERKTAG 4494 FR 23. 5.
 MAX FER-WKTAG 5427 FR 1. 8.
 MAX SO-FEITAG 4711 MO 26. 5.

TAEGLICHE VERKEHRSMENGE



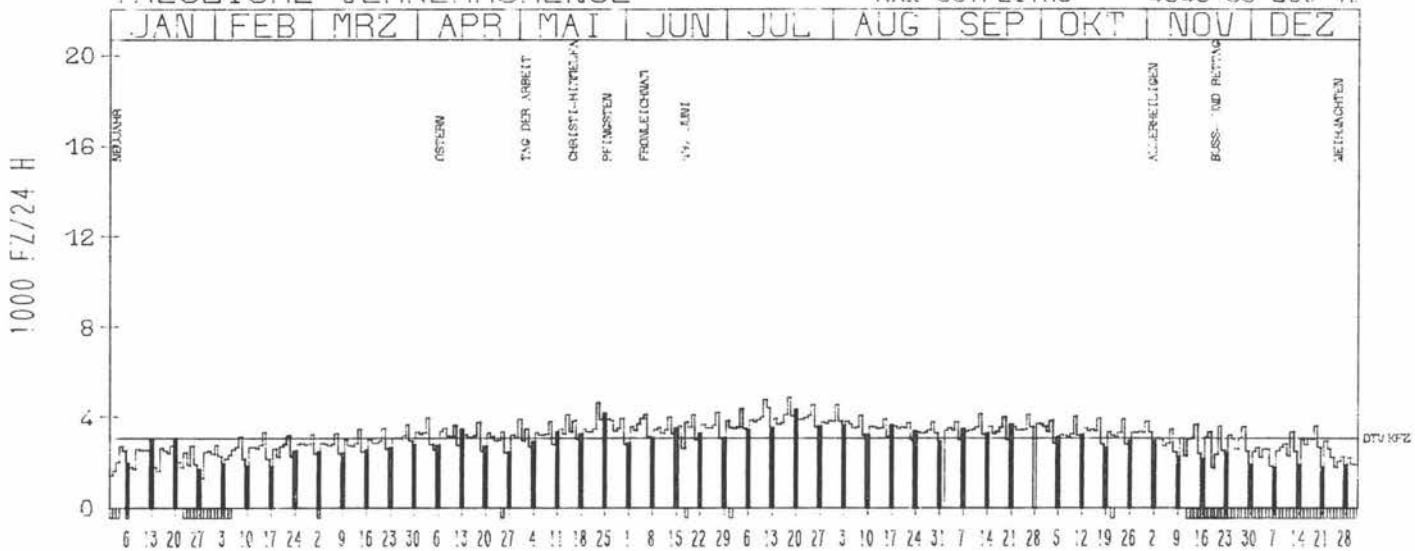
VERKEHRSMENGEN 15-19 UHR




RICHTUNG SÜED

DTV KFZ 3124
 MAX WERKTAG 4651 FR 23. 5.
 MAX FER-WKTAG 4899 FR 18. 7.
 MAX SO-FEITAG 4343 SO 20. 7.

TAEGLICHE VERKEHRSMENGE



VERKEHRSMENGEN 15-19 UHR



JAHRESGANGLINIEN 1980

395

ZST: ZETTLITZ OST
NR.: 5833 9 572

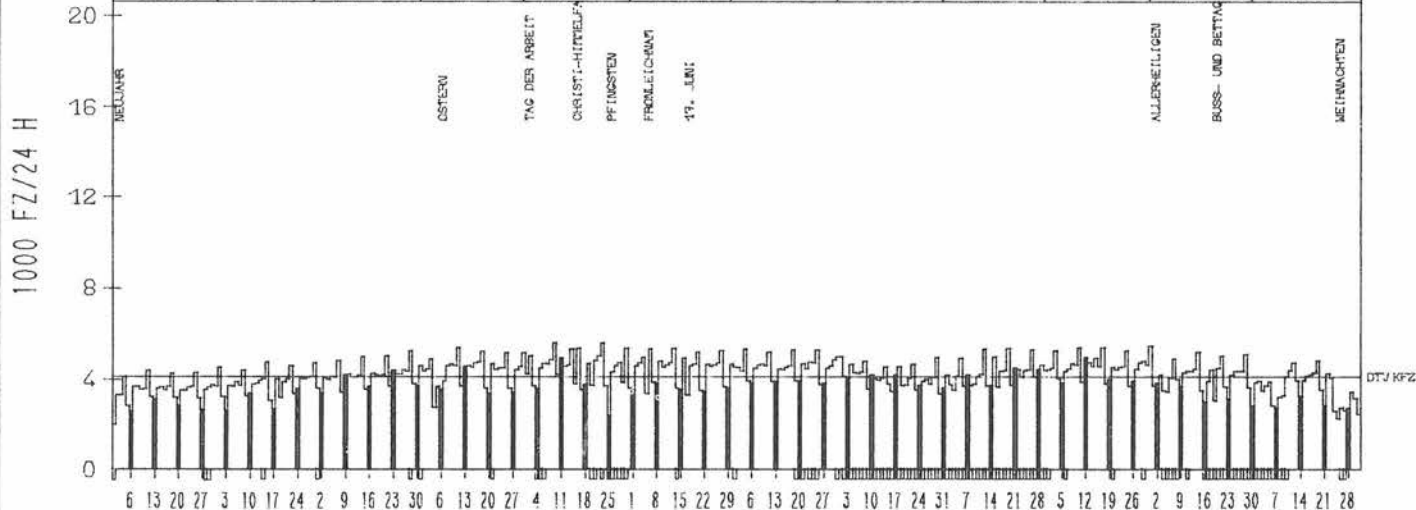
LAND: BAYERN
STRASSE: B 173
KM: 43.8
NETZKNOTEN: 5833 007
5833 005

RICHTUNG OST

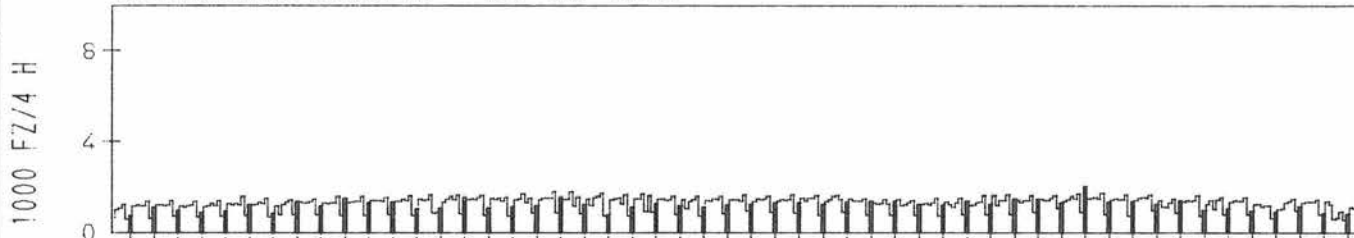
DTV KFZ 4091
MAX WERKTAG 5549 FR 9. 5.
MAX FER-WKTAG 5339 FR 11. 4.
MAX SO+FEITAG 4907 SO 12. 10.

TAEGLICHE VERKEHRSMENGE

JAN	FEB	MRZ	APR	MAI	JUN	JUL	AUG	SEP	OKT	NOV	DEZ
-----	-----	-----	-----	-----	-----	-----	-----	-----	-----	-----	-----



VERKEHRSMENGEN 15-19 UHR

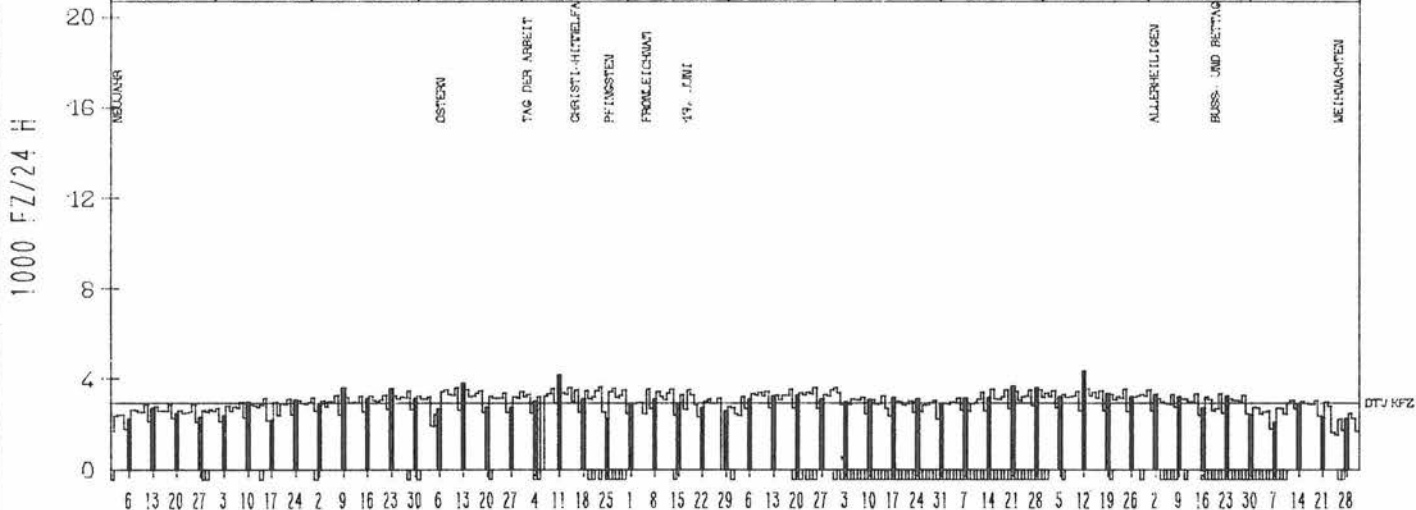


RICHTUNG WEST

DTV KFZ 2959
MAX WERKTAG 3632 MI 14. 5.
MAX FER-WKTAG 3612 FR 11. 4.
MAX SO+FEITAG 4358 SO 12. 10.

TAEGLICHE VERKEHRSMENGE

JAN	FEB	MRZ	APR	MAI	JUN	JUL	AUG	SEP	OKT	NOV	DEZ
-----	-----	-----	-----	-----	-----	-----	-----	-----	-----	-----	-----



VERKEHRSMENGEN 15-19 UHR



JAHRESGANGLINIEN 1980

396

ZST: ZETTLITZ WEST
 NR.: 5833 9 571

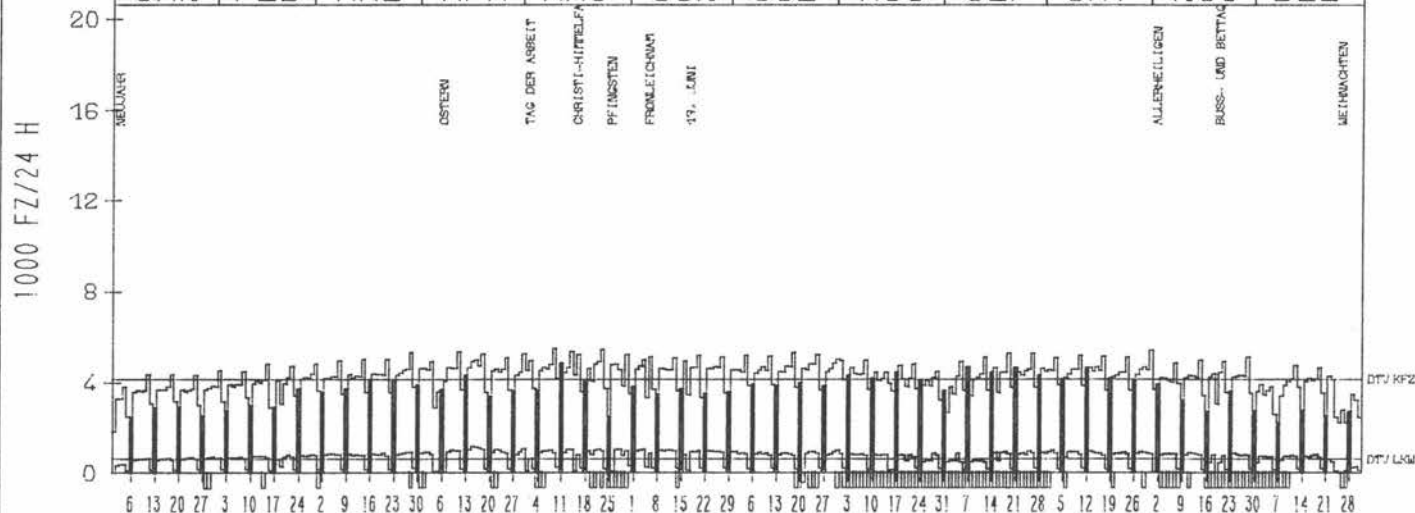
LAND: BAYERN
 STRASSE: B 173
 KM: 43,6
 NETZKNOTEN: 5833 009
 5833 007

RICHTUNG OST

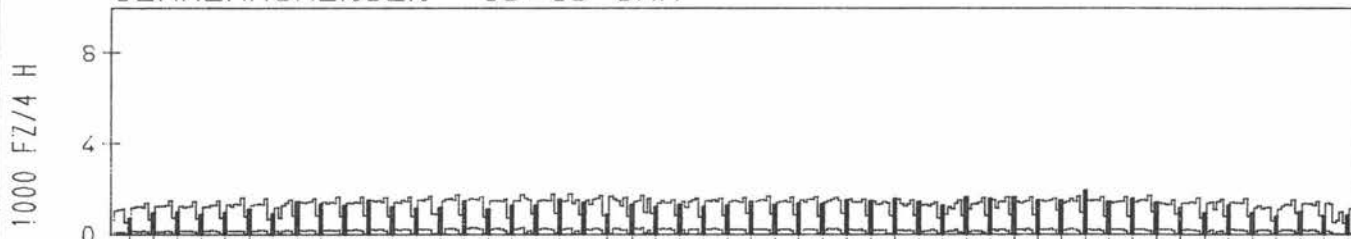
DTV KFZ 4107
 DTV LKW 587 = 14,29 %
 MAX WERKTAG 5444 FR 9,5
 MAX FER-WKTAG 5329 FR 11,4
 MAX SO+FEITAG 4810 SO 11,5

TAEGLICHE VERKEHRSMENGE

JAN | FEB | MRZ | APR | MAI | JUN | JUL | AUG | SEP | OKT | NOV | DEZ



VERKEHRSMENGEN 15-19 UHR

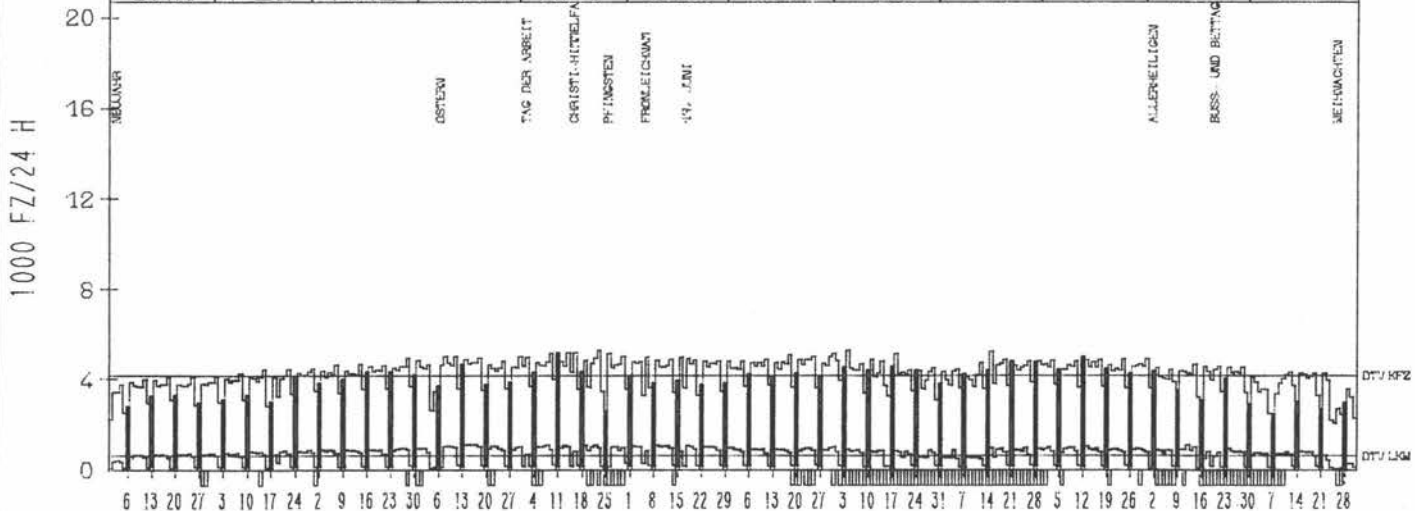


RICHTUNG WEST

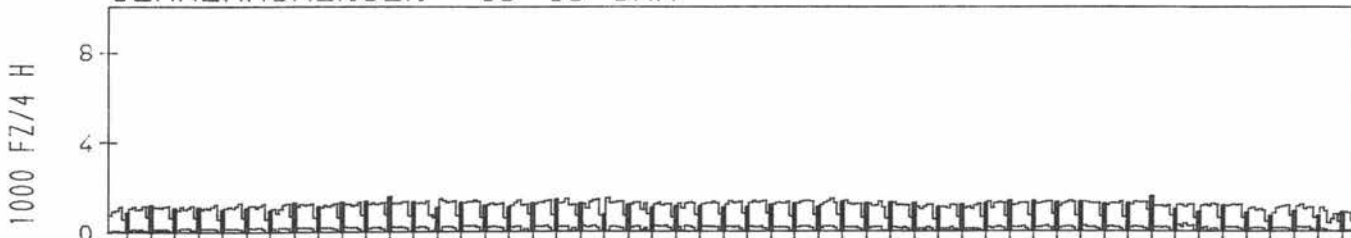
DTV KFZ 4177
 DTV LKW 606 = 14,50 %
 MAX WERKTAG 5186 FR 16,5
 MAX FER-WKTAG 5091 FR 18,7
 MAX SO+FEITAG 5198 SO 11,5

TAEGLICHE VERKEHRSMENGE

JAN | FEB | MRZ | APR | MAI | JUN | JUL | AUG | SEP | OKT | NOV | DEZ



VERKEHRSMENGEN 15-19 UHR



JAHRESGANGLINIEN 1980

397

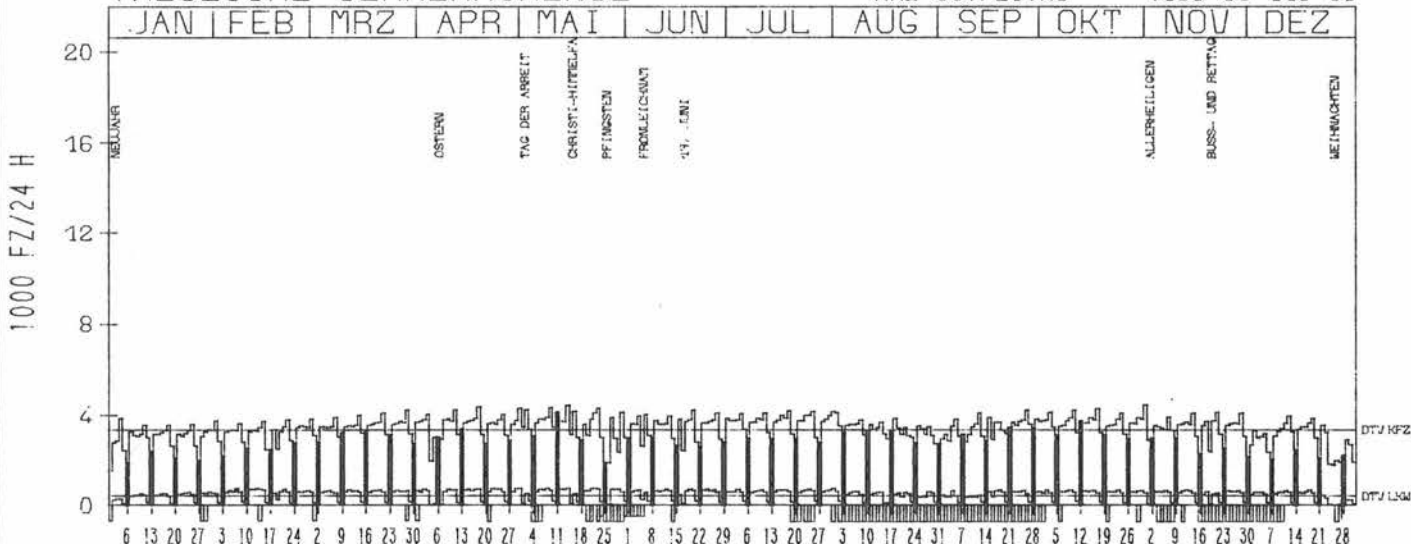
ZST: ZETTLITZ SUED
NR.: 5833 9 573

LAND: BAYERN
STRASSE: B 289
KM: 0,1
NETZKNOTEN: 5833 007
5833 010

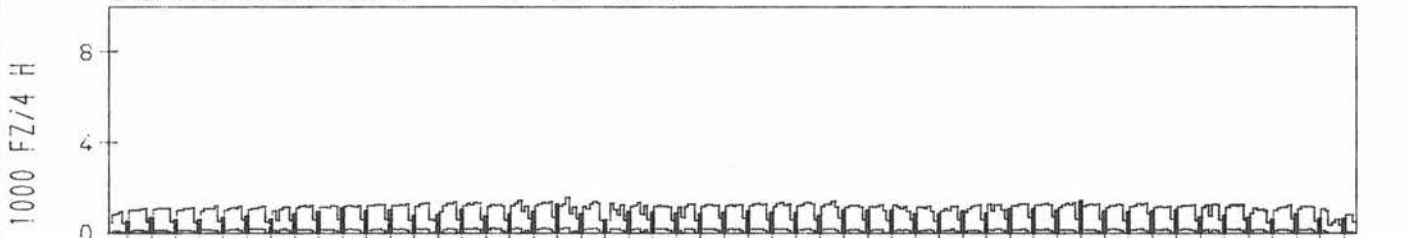
RICHTUNG OST

DTV KFZ 3391
DTV LKW 434 = 12,79 %
MAX WERKTAG 4483 FR 31,10 %
MAX FER-WKTAG 4250 FR 11,4 %
MAX SO+FEITAG 4158 SO 11,5 %

TAEGLICHE VERKEHRSMENGE




VERKEHRSMENGEN 15-19 UHR



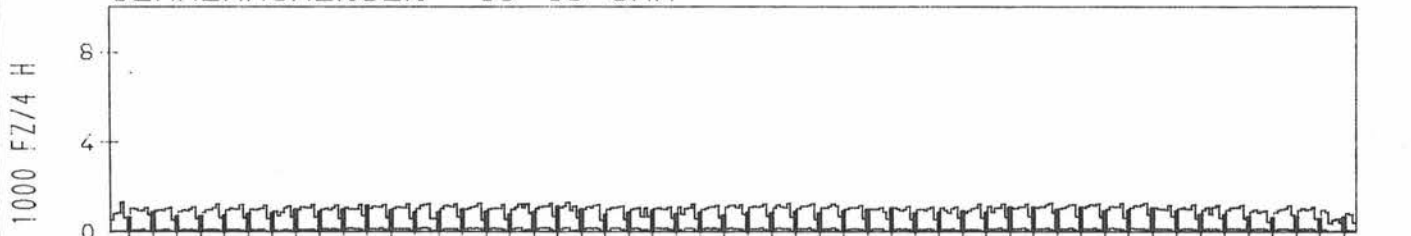
RICHTUNG WEST

DTV KFZ 3407
DTV LKW 386 = 11,33 %
MAX WERKTAG 4310 FR 2,5 %
MAX FER-WKTAG 4239 FR 18,3 %
MAX SO+FEITAG 4306 SO 11,5 %

TAEGLICHE VERKEHRSMENGE



VERKEHRSMENGEN 15-19 UHR



JAHRESGANGLINIEN 1980

398

ZST: BEILNGRIES
 NR.: 6934 4 795

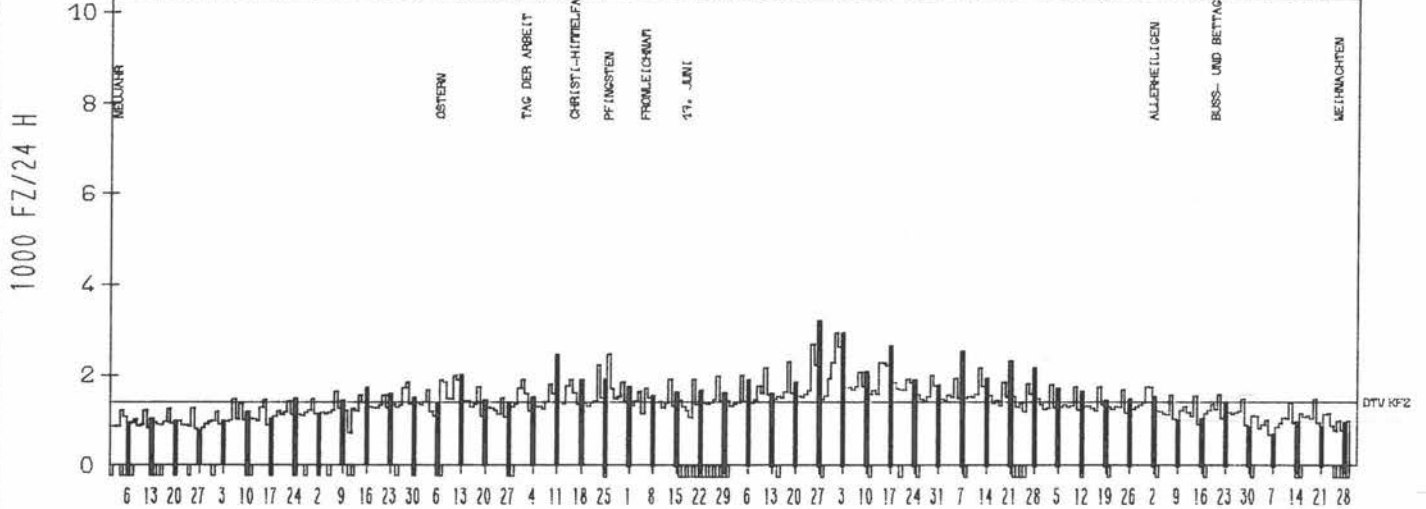
LAND: BAYERN
 STRASSE: B 299
 KM: 43,2
 NETZKNOTEN:

RICHTUNG SUED

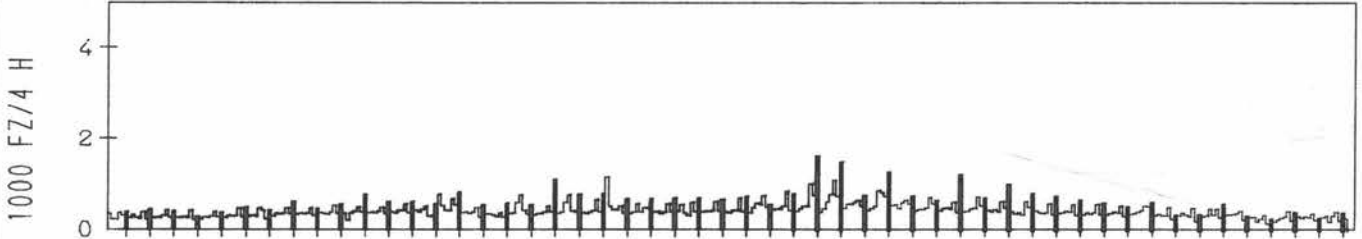
DTV KFZ 1436
 MAX WERKTAG 2261 FR 23. 5.
 MAX FER-WKTAG 2952 FR 1. 8.
 MAX SO+FEITAG 3230 SO 27. 7.

TAEGLICHE VERKEHRSMENGE

JAN | FEB | MRZ | APR | MAI | JUN | JUL | AUG | SEP | OKT | NOV | DEZ



VERKEHRSMENGEN 15-19 UHR

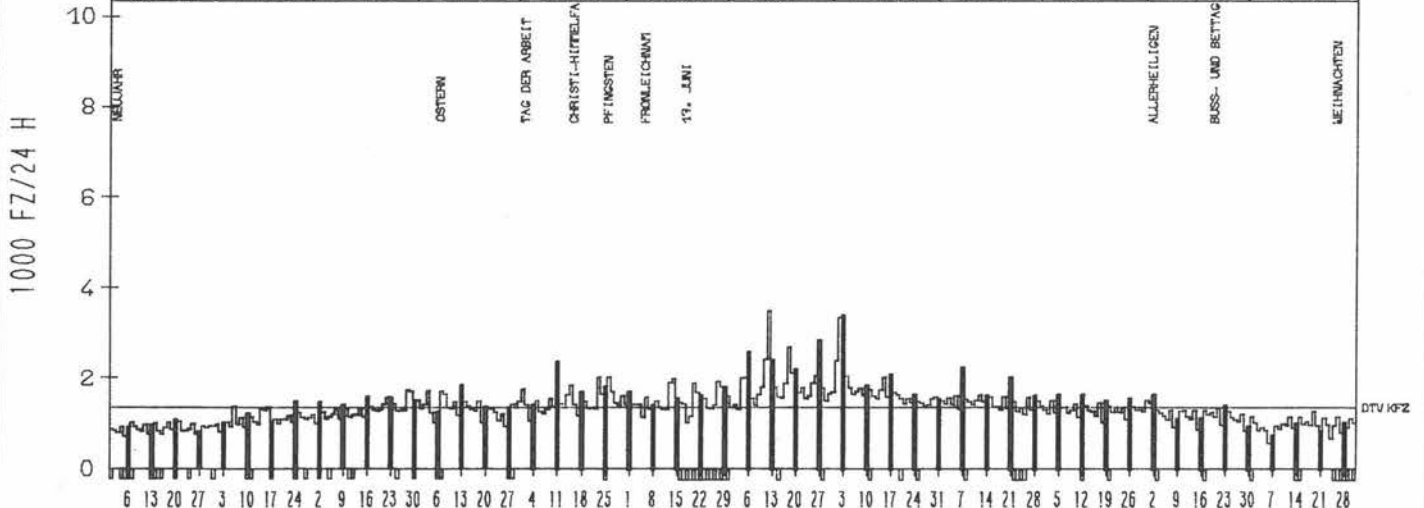


RICHTUNG NORD

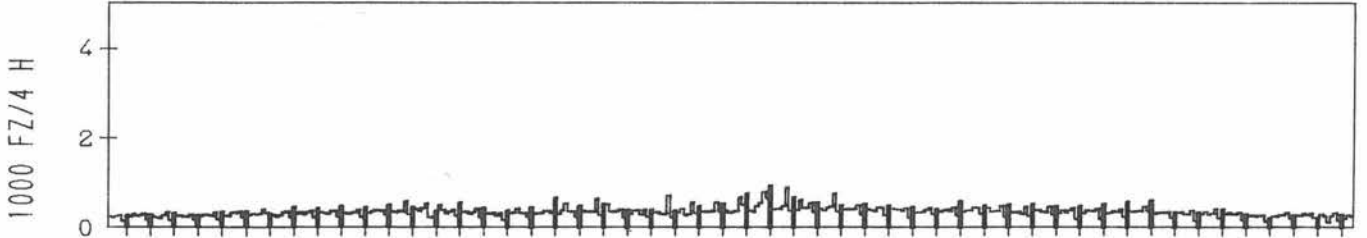
DTV KFZ 1387
 MAX WERKTAG 2062 FR 23. 5.
 MAX FER-WKTAG 3530 SA 12. 7.
 MAX SO+FEITAG 3423 SO 3. 8.

TAEGLICHE VERKEHRSMENGE

JAN | FEB | MRZ | APR | MAI | JUN | JUL | AUG | SEP | OKT | NOV | DEZ



VERKEHRSMENGEN 15-19 UHR



JAHRESGANGLINIEN 1980

399

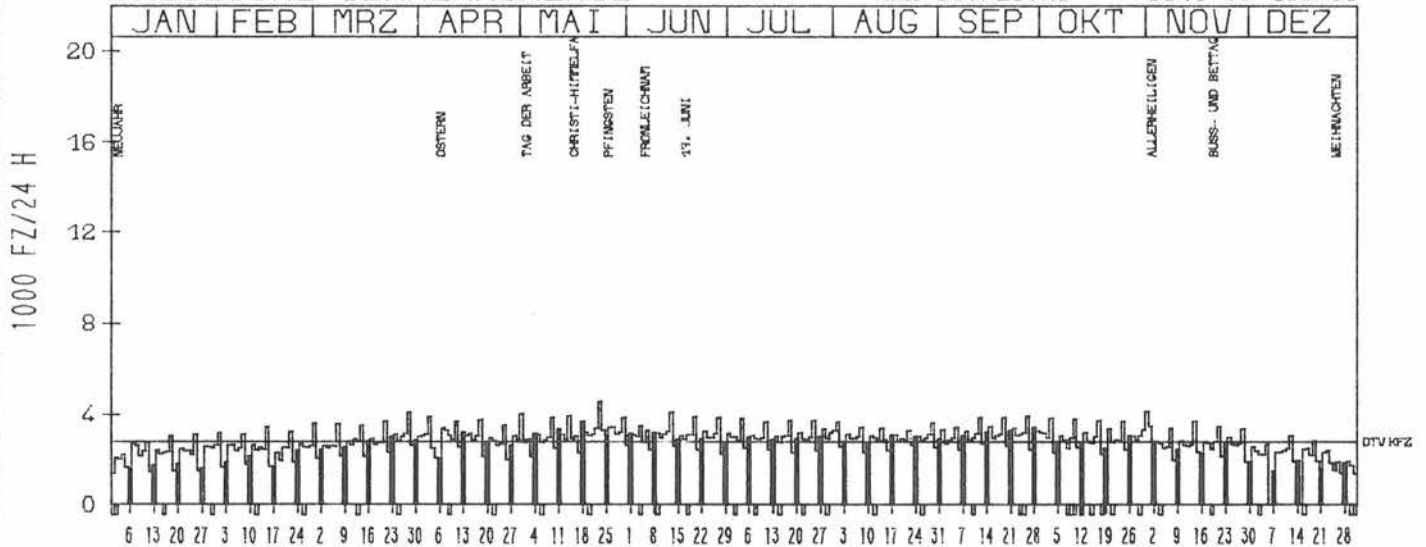
ZST: SCHRÖBENHAUSEN
 NR.: 7433 4 847

LAND: BAYERN
 STRASSE: B 300
 KM: 39,5
 NETZKNOTEN:

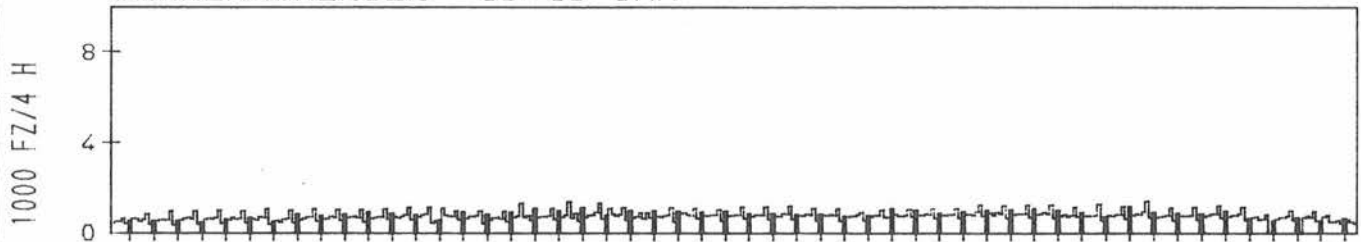
RICHTUNG WEST

DTV KFZ 2799
 MAX WERKTAG 4545 FR 23. 5.
 MAX FER-WKTAG 3887 DO 3. 4.
 MAX SO+FEITAG 3670 SO 18. 5.

TÄGLICHE VERKEHRSMENGE



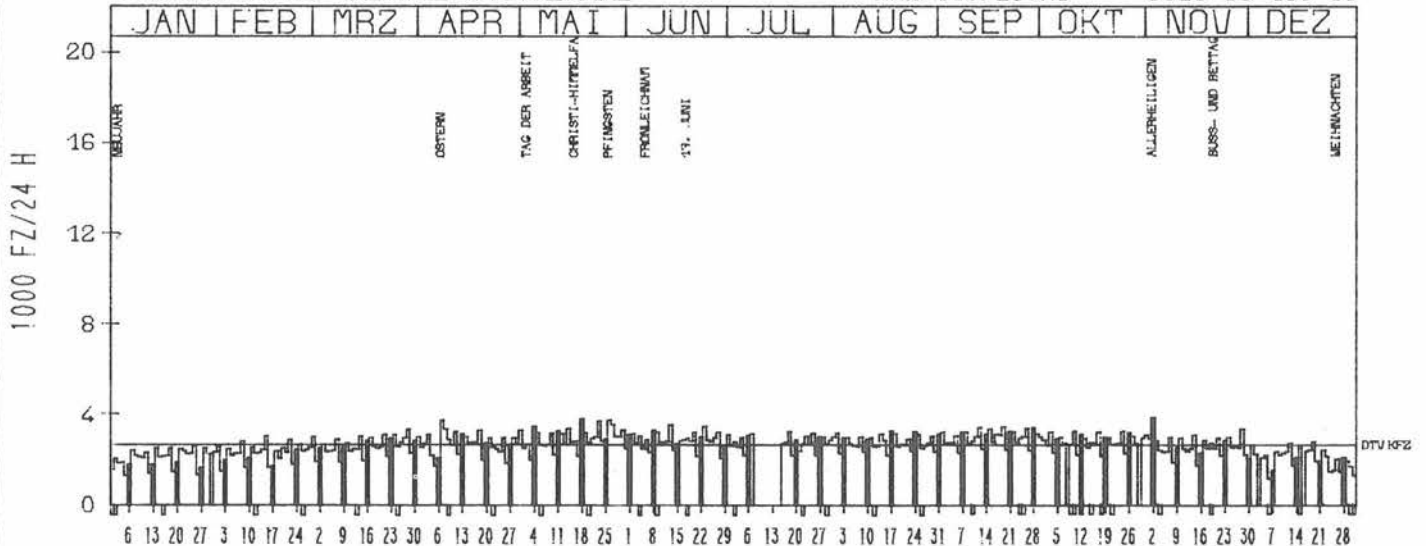
VERKEHRSMENGEN 15-19 UHR



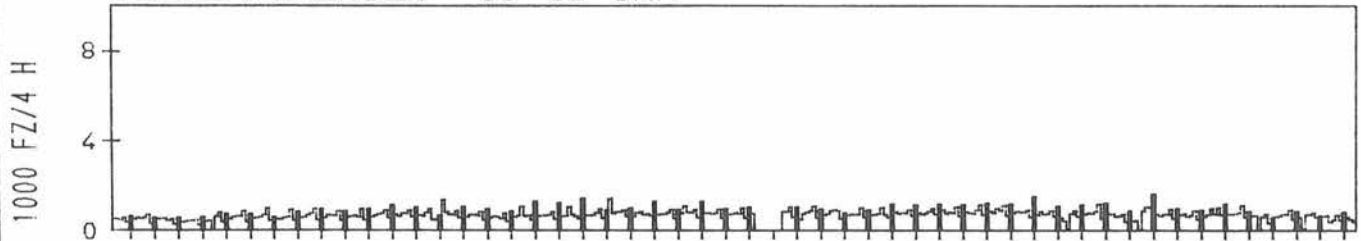
RICHTUNG OST

DTV KFZ 2619
 MAX WERKTAG 3709 FR 23. 5.
 MAX FER-WKTAG 3549 DI 27. 5.
 MAX SO+FEITAG 3828 SO 18. 5.

TÄGLICHE VERKEHRSMENGE



VERKEHRSMENGEN 15-19 UHR



JAHRESGANGLINIEN 1980

400

ZST: RÖTSCHWAIGE
 NR.: 7734 9 810

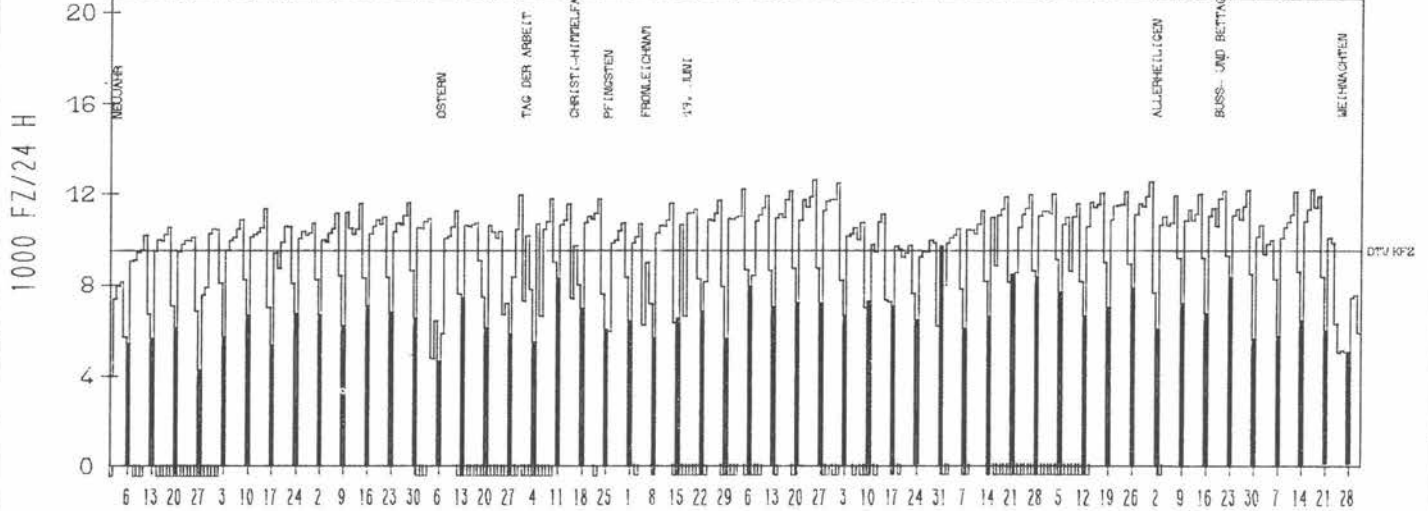
LAND: BAYERN
 STRASSE: B 304
 KM: 14,3
 NETZKNOTEN:

RICHTUNG SÜED

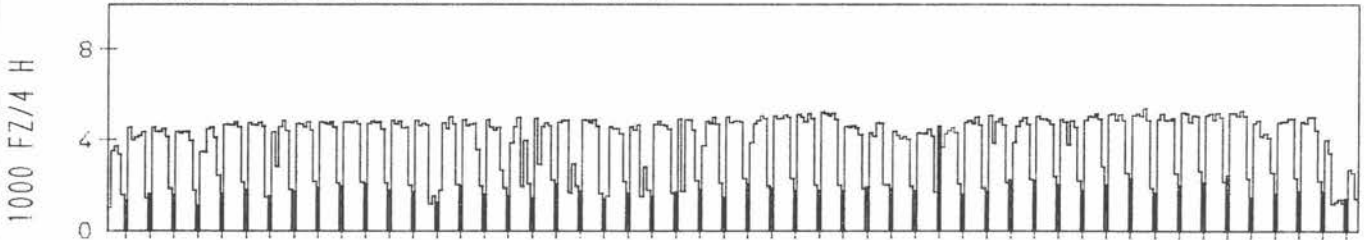
DTV KFZ 9386
 MAX WERKTAG 12451 FR 31.10.
 MAX FER-WKTAG 12551 FR 25.7.
 MAX SO+FEITAG 10483 MI 19.11.

TAEGLICHE VERKEHRSMENGE

JAN	FEB	MRZ	APR	MAI	JUN	JUL	AUG	SEP	OKT	NOV	DEZ
-----	-----	-----	-----	-----	-----	-----	-----	-----	-----	-----	-----



VERKEHRSMENGEN 15-19 UHR

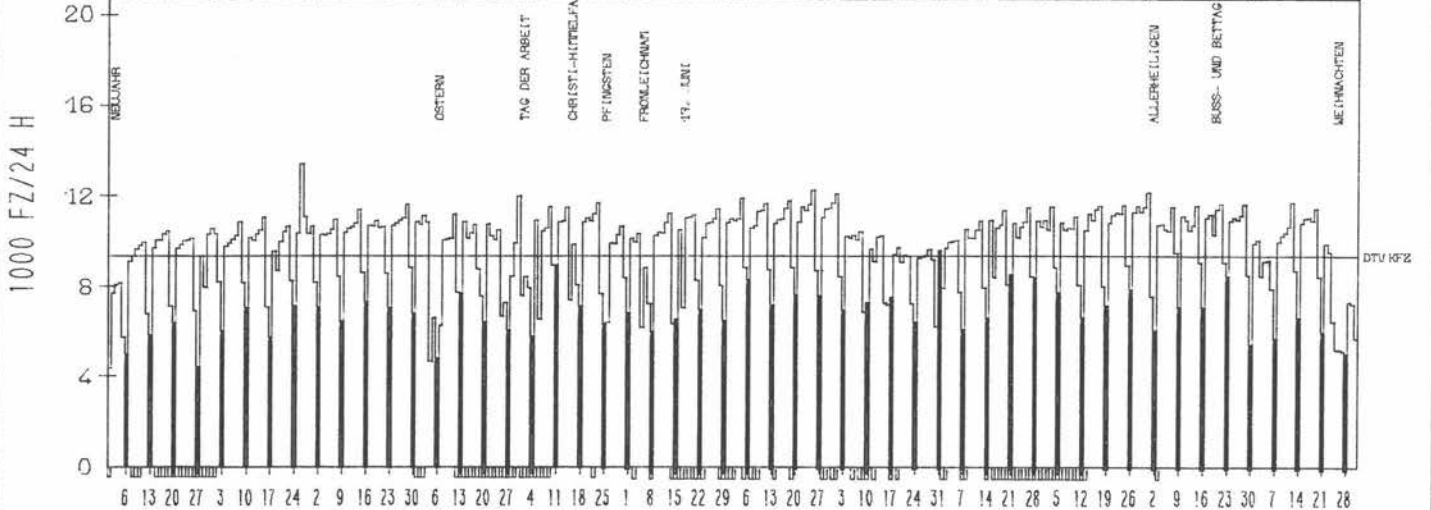


RICHTUNG NÖRD


DTV KFZ 9482
 MAX WERKTAG 13423 DI 26.2.
 MAX FER-WKTAG 12364 FR 25.7.
 MAX SO+FEITAG 10375 MI 19.11.

TAEGLICHE VERKEHRSMENGE

JAN	FEB	MRZ	APR	MAI	JUN	JUL	AUG	SEP	OKT	NOV	DEZ
-----	-----	-----	-----	-----	-----	-----	-----	-----	-----	-----	-----



VERKEHRSMENGEN 15-19 UHR



JAHRESGANGLINIEN 1980

401

ZST: ZÖRNING
 NR.: 7936 9 320

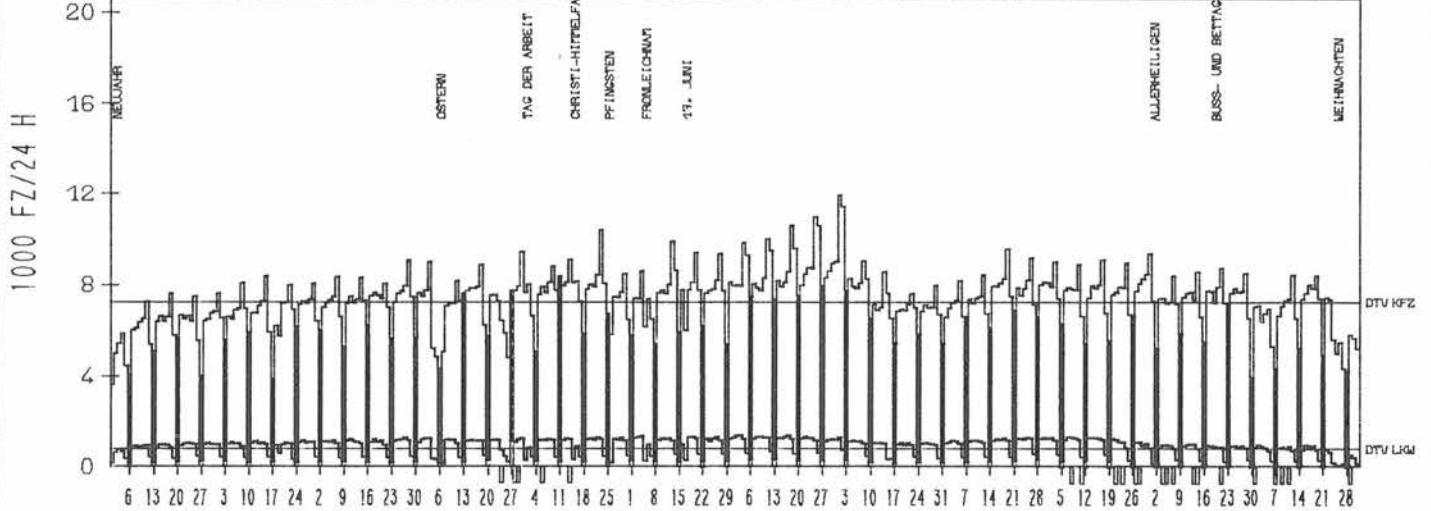
LAND: BAYERN
 STRASSE: B 304
 KM: 19.8
 NETZKNOTEN:

RICHTUNG OST

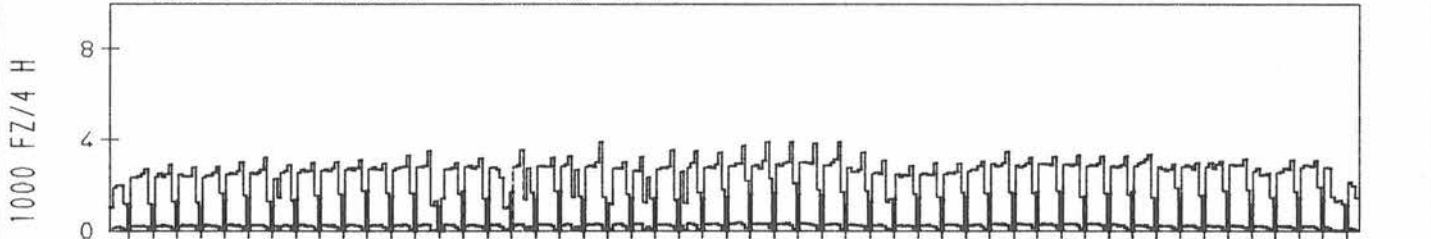
DTV KFZ 7331
 DTV LKW 835 = 11.39 %
 MAX WERTAG 10444 FR 23. 5.
 MAX FER-WKTAG 11980 FR 1. 8.
 MAX SO+FEITAG 8422 SO 11. 5.

TÄGLICHE VERKEHRSMENGE

JAN	FEB	MRZ	APR	MAI	JUN	JUL	AUG	SEP	OKT	NOV	DEZ
-----	-----	-----	-----	-----	-----	-----	-----	-----	-----	-----	-----



VERKEHRSMENGEN 15-19 UHR

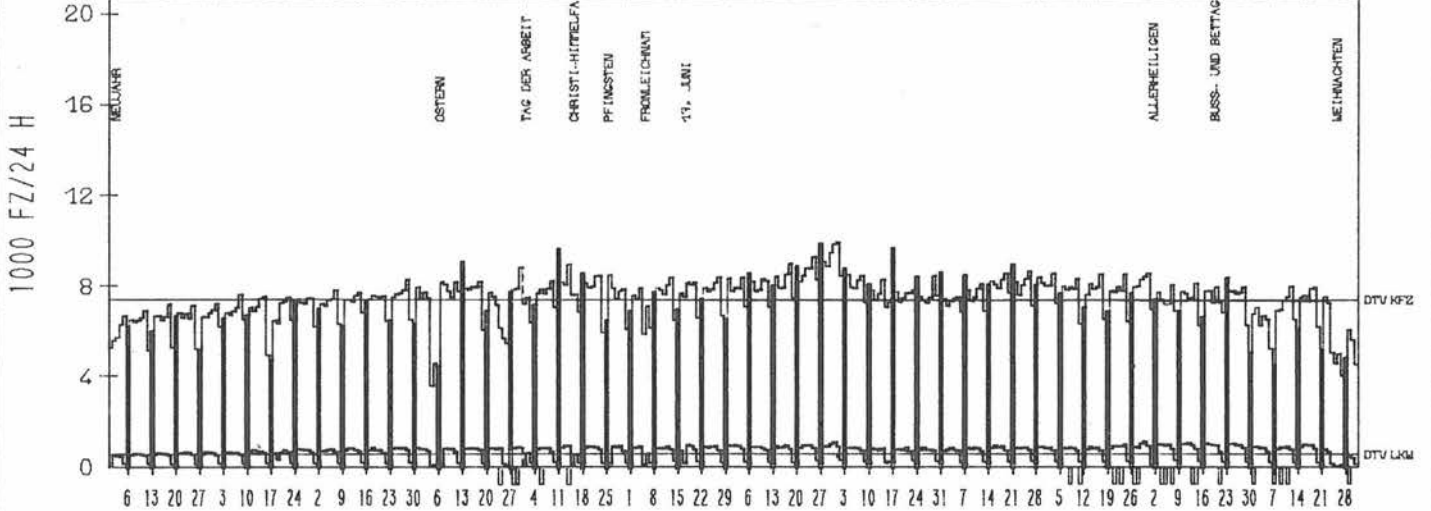


RICHTUNG WEST

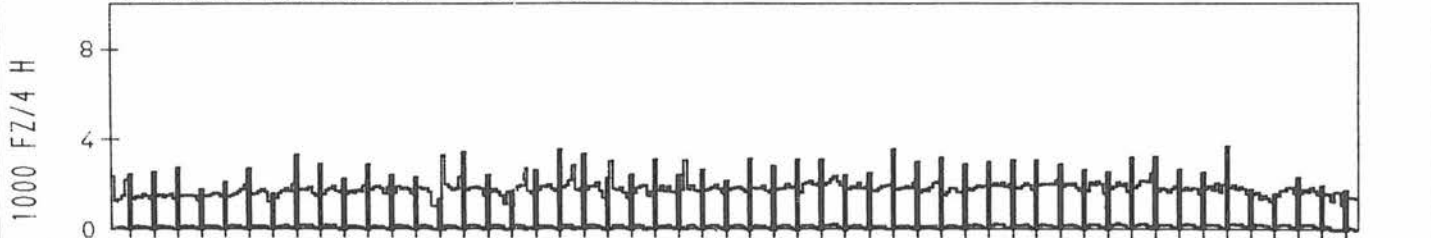
DTV KFZ 7448
 DTV LKW 627 = 8.41 %
 MAX WERTAG 8913 MI 30. 4.
 MAX FER-WKTAG 9969 FR 1. 8.
 MAX SO+FEITAG 9934 SO 27. 7.

TÄGLICHE VERKEHRSMENGE

JAN	FEB	MRZ	APR	MAI	JUN	JUL	AUG	SEP	OKT	NOV	DEZ
-----	-----	-----	-----	-----	-----	-----	-----	-----	-----	-----	-----



VERKEHRSMENGEN 15-19 UHR



JAHRESGANGLINIEN 1980

402

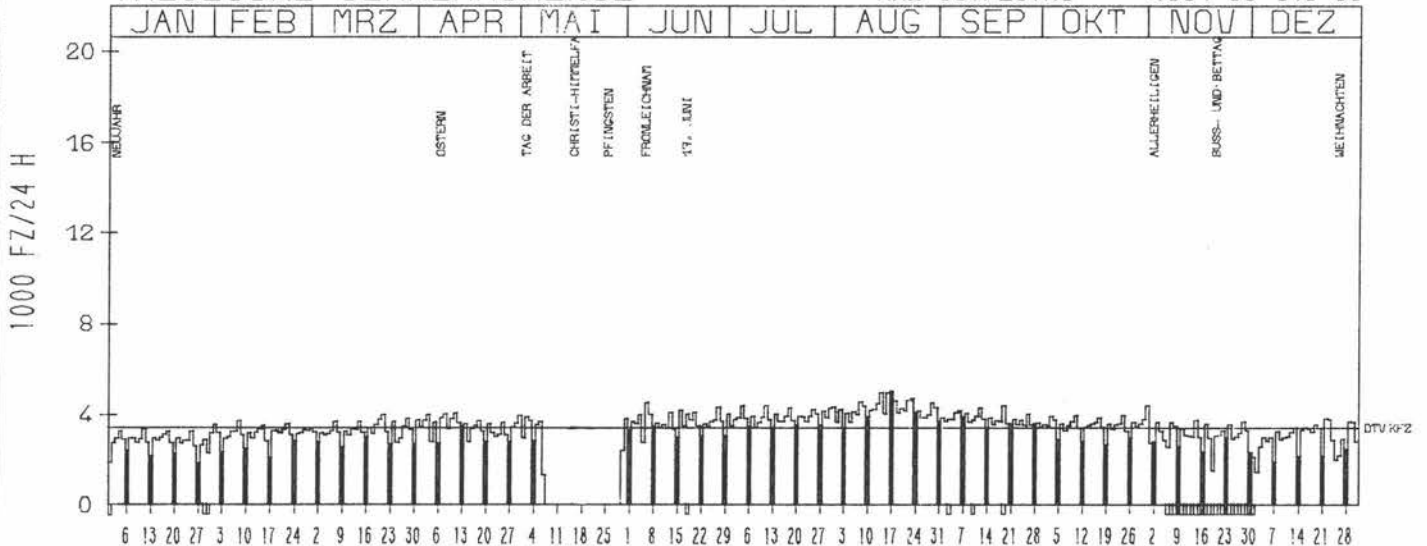
ZST: SIMBACH AM INN
 NR.: 7744 9 860

LAND: BAYERN
 STRASSE: B 340
 KM: 0,9
 NETZKNOTEN:

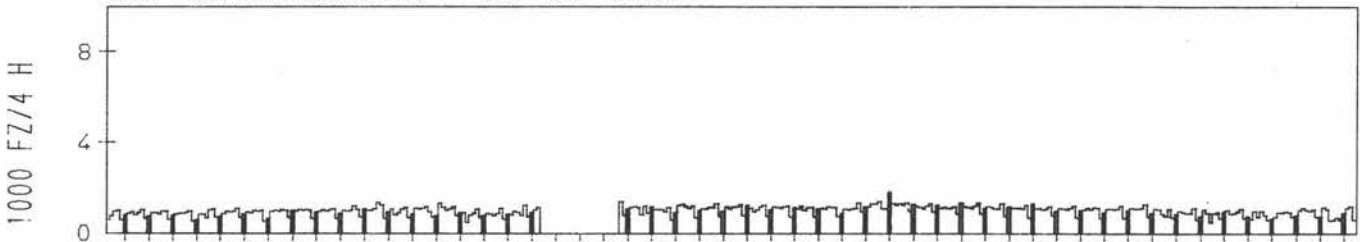
RICHTUNG OST

DTV KFZ 3374
 MAX WERKTAG 4350 FR 31. 10. 8.
 MAX FER-WKTAG 4924 SA 16. 8.
 MAX SO+FEITAG 4987 SO 17. 8.

TAEGLICHE VERKEHRSMENGE



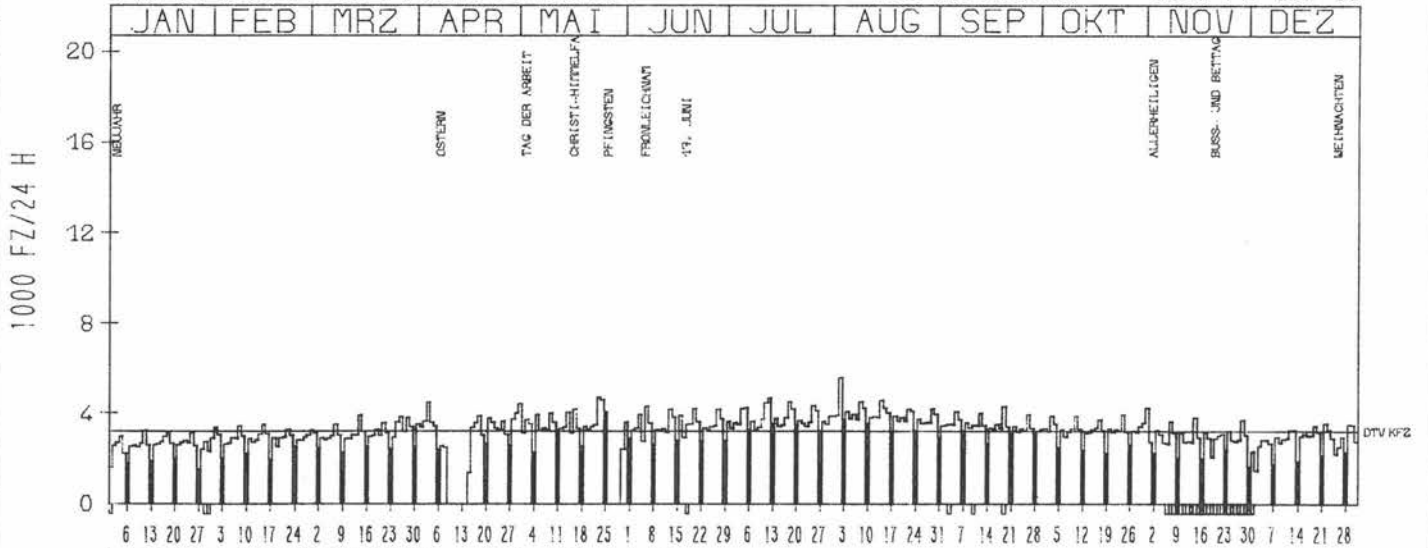
VERKEHRSMENGEN 15-19 UHR



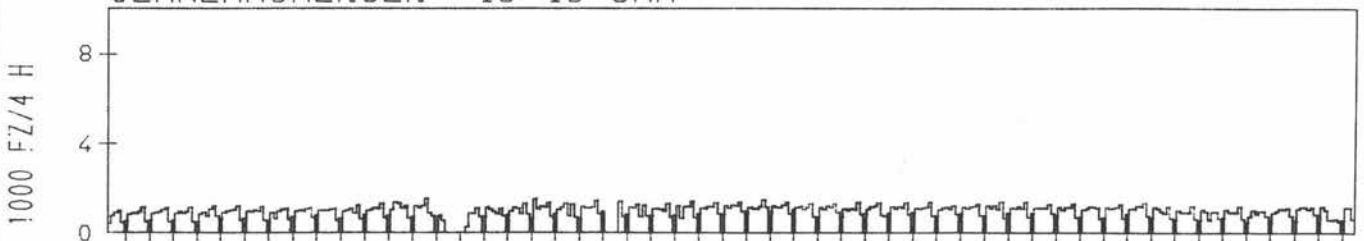
RICHTUNG WEST

DTV KFZ 3220
 MAX WERKTAG 4723 FR 23. 5.
 MAX FER-WKTAG 5596 SA 2. 8.
 MAX SO+FEITAG 4233 FR 15. 8.

TAEGLICHE VERKEHRSMENGE



VERKEHRSMENGEN 15-19 UHR



JAHRESGANGLINIEN 1980

403

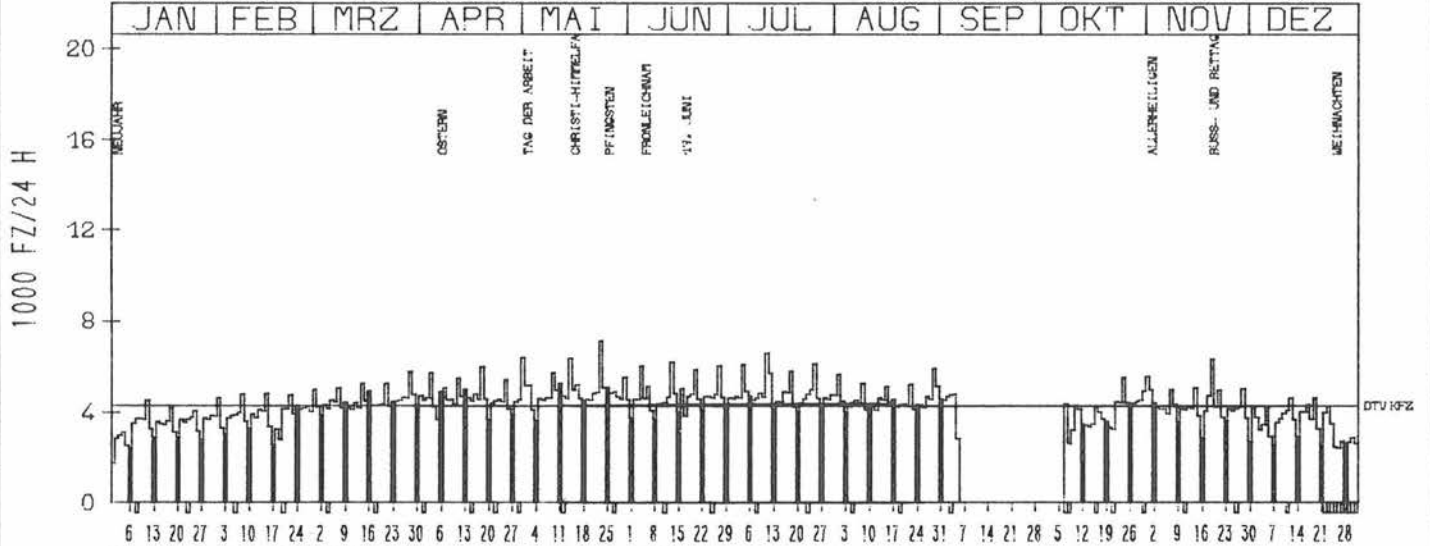
ZST: ASCHAFFENBURG
 NR.: 6020 4 892

LAND: BAYERN
 STRASSE: B 469
 KM: 3,9
 NETZKNOTEN:

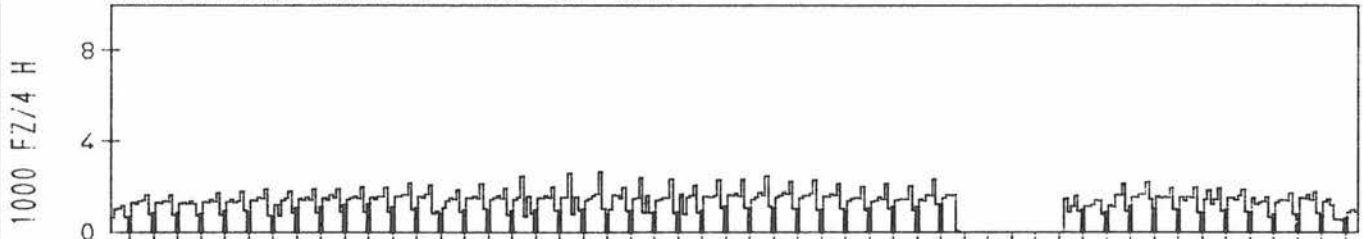
RICHTUNG SUED

DTV KFZ 4291
 MAX WERKTAG 7126 FR 23. 5.
 MAX FER-WKTAG 6580 FR 11. 7.
 MAX SO+FEITAG 6312 MI 19. 11.

TAEGLICHE VERKEHRSMENGE



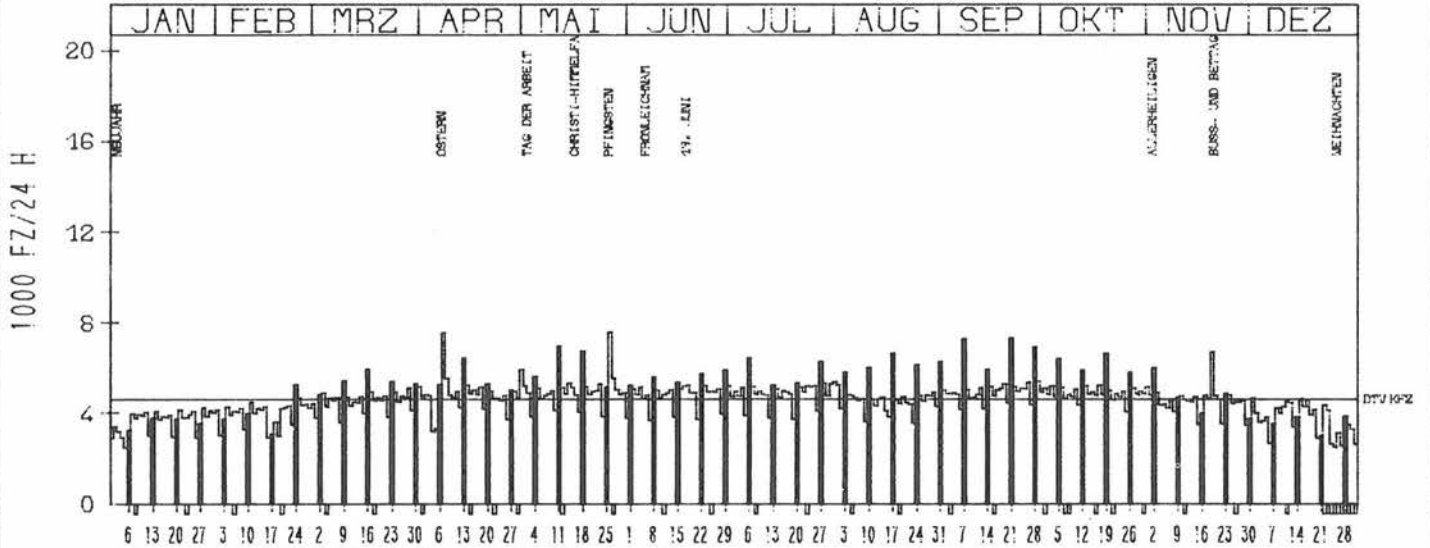
VERKEHRSMENGEN 15-19 UHR



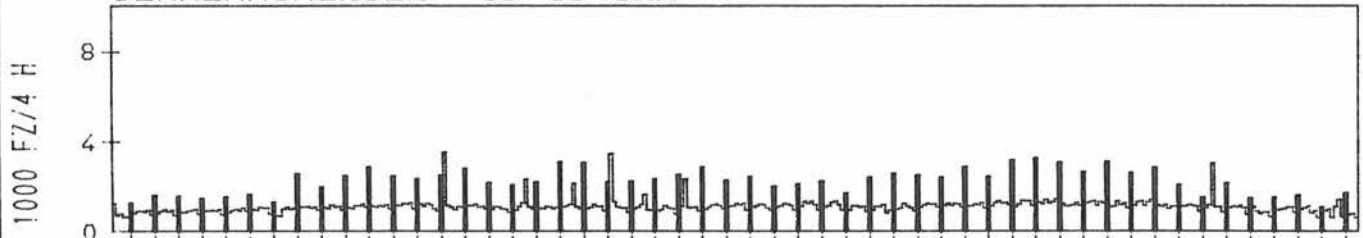
RICHTUNG NORD

DTV KFZ 4605
 MAX WERKTAG 5912 MI 30. 4.
 MAX FER-WKTAG 5518 DI 8. 4.
 MAX SO+FEITAG 7583 MO 26. 5.

TAEGLICHE VERKEHRSMENGE



VERKEHRSMENGEN 15-19 UHR



JAHRESGANGLINIEN 1980

404

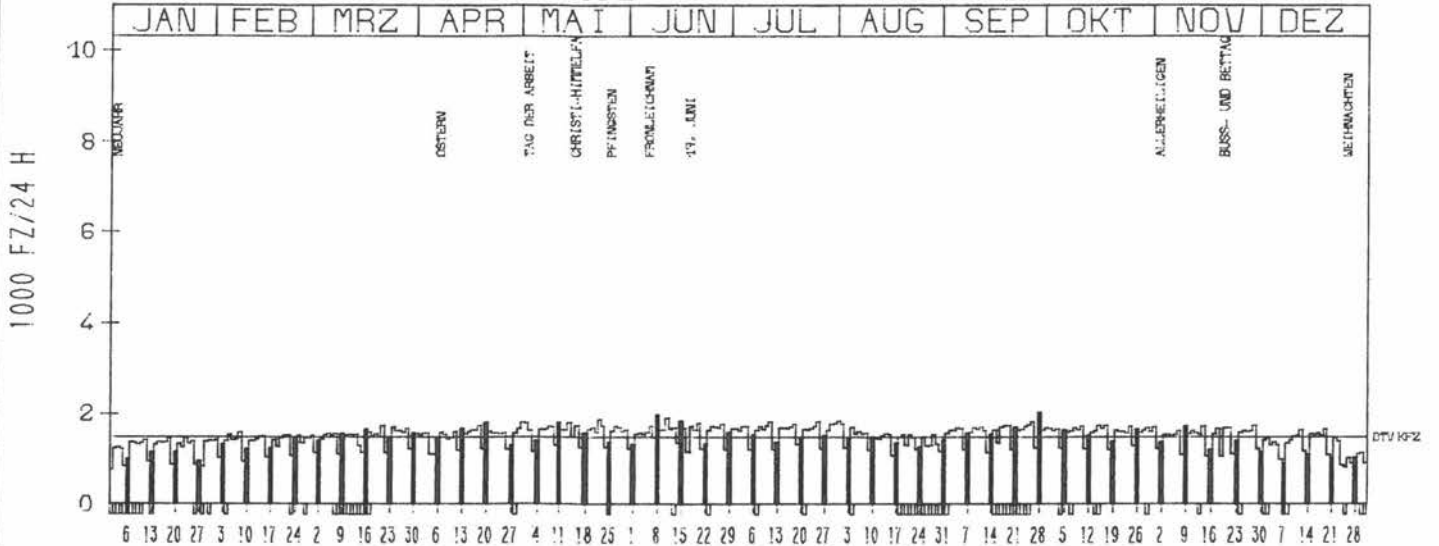
ZST: DIETERSHEIM
 NR.: 6528 4 796

LAND: BAYERN
 STRASSE: B 470
 KM: 11,6
 NETZKNOTEN:

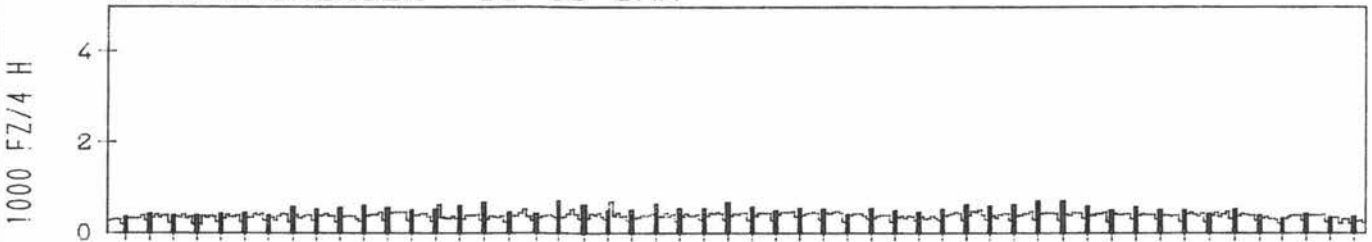
RICHTUNG WEST

DTV KFZ 1484
 MAX WERKTAG 1906 MI 11^o 6^o
 MAX FER-WKTAG 1835 DO 31^o 7^o
 MAX SO+FEITAG 2028 SO 28^o 9^o

TAEGLICHE VERKEHRSMENGE



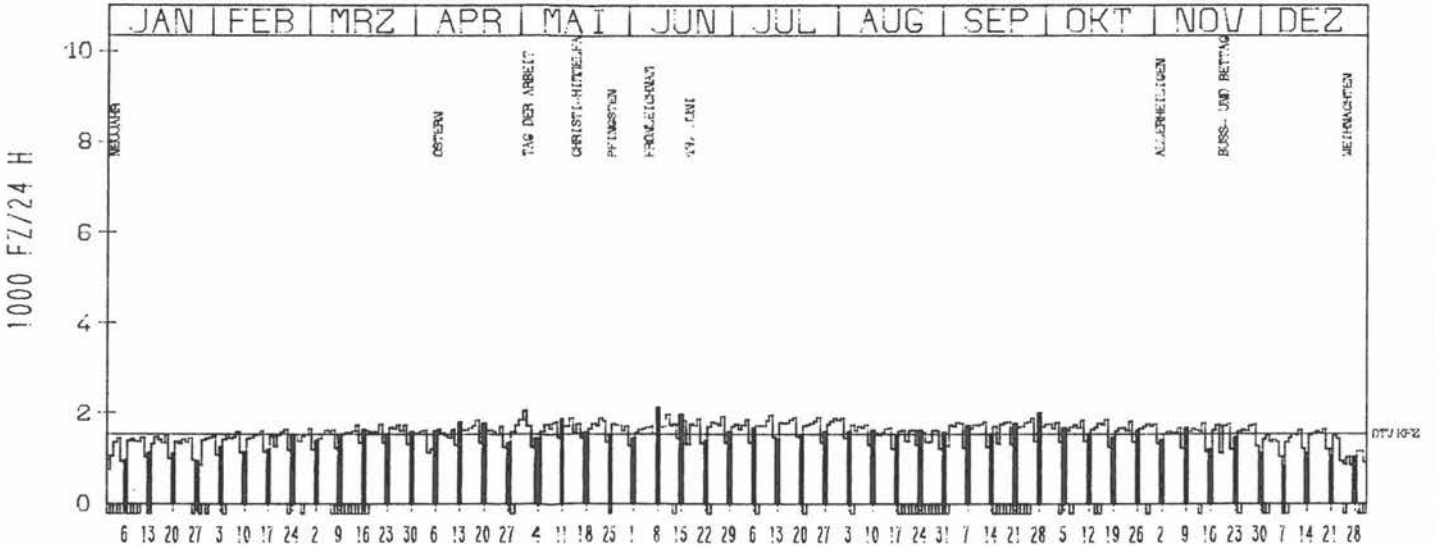
VERKEHRSMENGEN 15-19 UHR



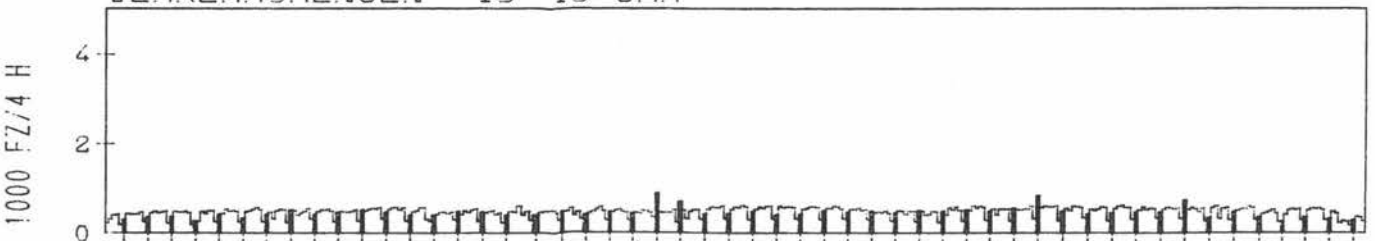
RICHTUNG OST

DTV KFZ 1543
 MAX WERKTAG 1983 MI 11^o 6^o
 MAX FER-WKTAG 1966 FR 11^o 7^o
 MAX SO+FEITAG 2129 SO 8^o 6^o

TAEGLICHE VERKEHRSMENGE



VERKEHRSMENGEN 15-19 UHR



JAHRESGANGLINIEN 1980

405

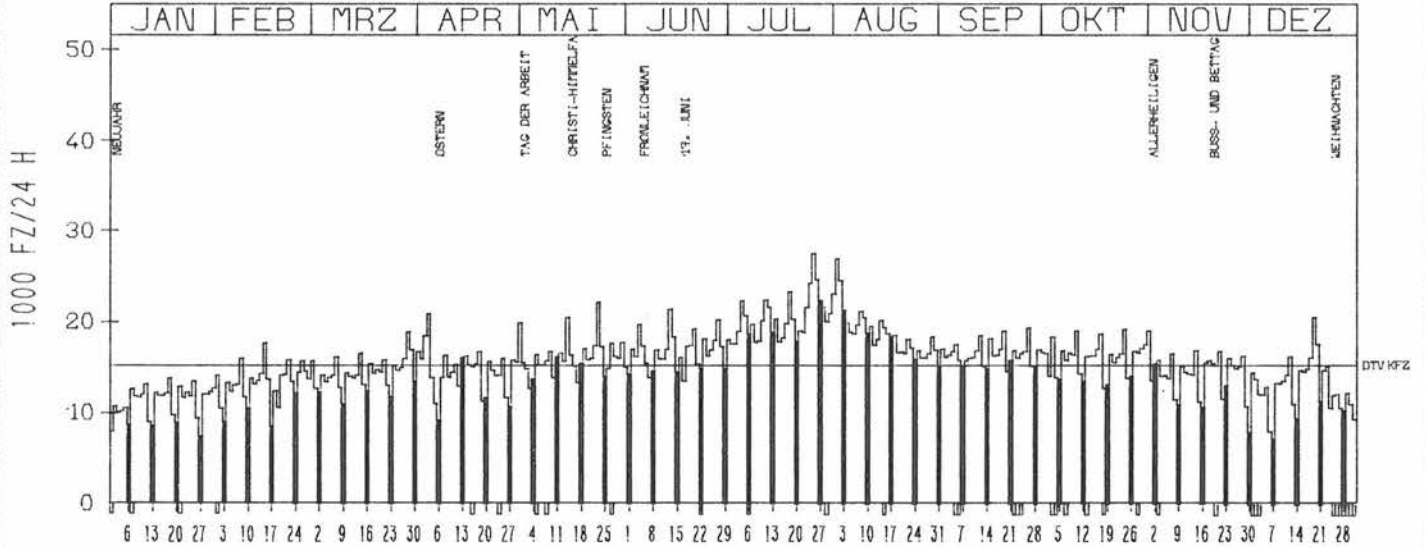
ZST: GEISELBULLACH
 NR.: 7734 9 988

LAND: BAYERN
 STRASSE: B 471
 KM: 7,5
 NETZKNOTEN: 7734 015
 7734 014

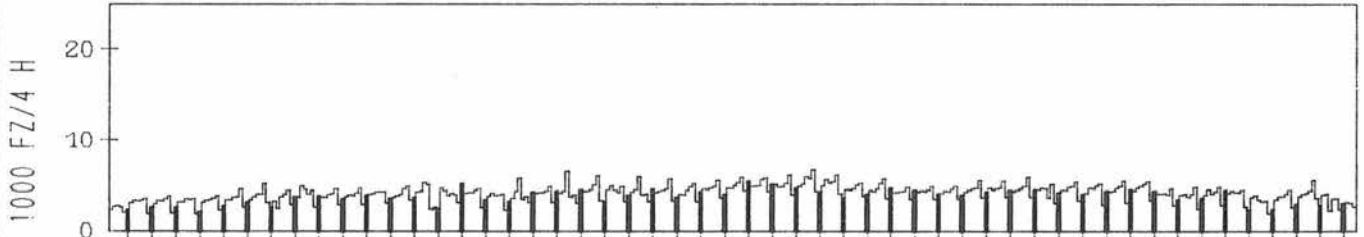
RICHTUNG OST

DTV KFZ 15482
 MAX WERKTAG 22206 FR 23. 5. ◻
 MAX FER-WKTAG 27621 FR 25. 7. ◻
 MAX SO+FEITAG 22419 SO 27. 7. ◻

TAEGLICHE VERKEHRSMENGE



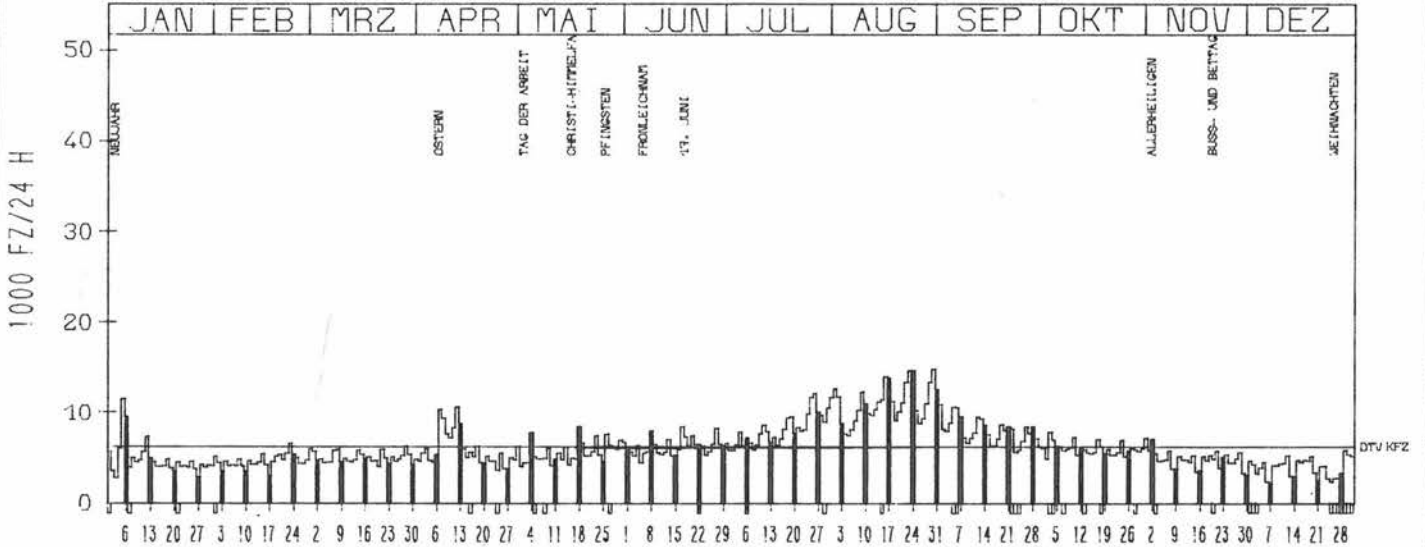
VERKEHRSMENGEN 15-19 UHR



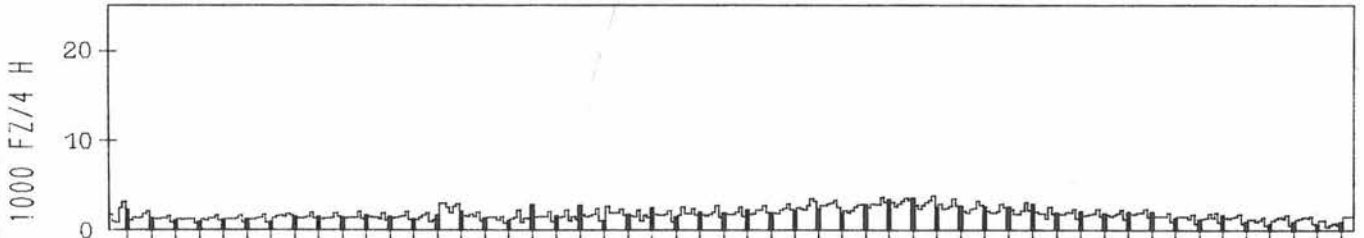
RICHTUNG WEST

DTV KFZ 6189
 MAX WERKTAG 8698 FR 19. 9. ◻
 MAX FER-WKTAG 14806 SA 30. 8. ◻
 MAX SO+FEITAG 14636 SO 24. 8. ◻

TAEGLICHE VERKEHRSMENGE



VERKEHRSMENGEN 15-19 UHR



JAHRESGANGLINIEN 1980

406

ZST: CAMPHAUSEN

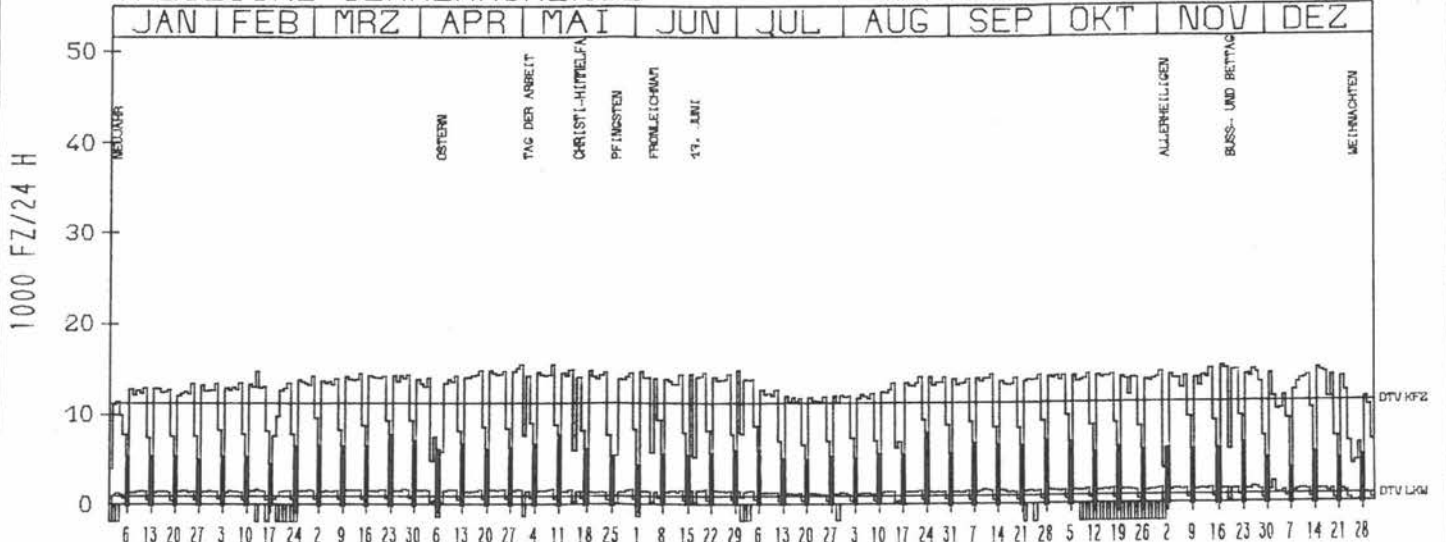
LAND: SAARLAND
 STRASSE: B 41
 KM: 14,7
 NETZKNOTEN: 6608 057
 6708 040

NR.: 6708 0 246


RICHTUNG NÖRD

DTV KFZ 11450
 DTV LKW 1149 = 10,03 %
 MAX. WERKTAG 15638 FR 9, 5, 6
 MAX FER-WKTAG 14852 MO 30, 6, 6
 MAX SO+FEITAG 7989 SO 24, 8, 6

TÄGLICHE VERKEHRSMENGE



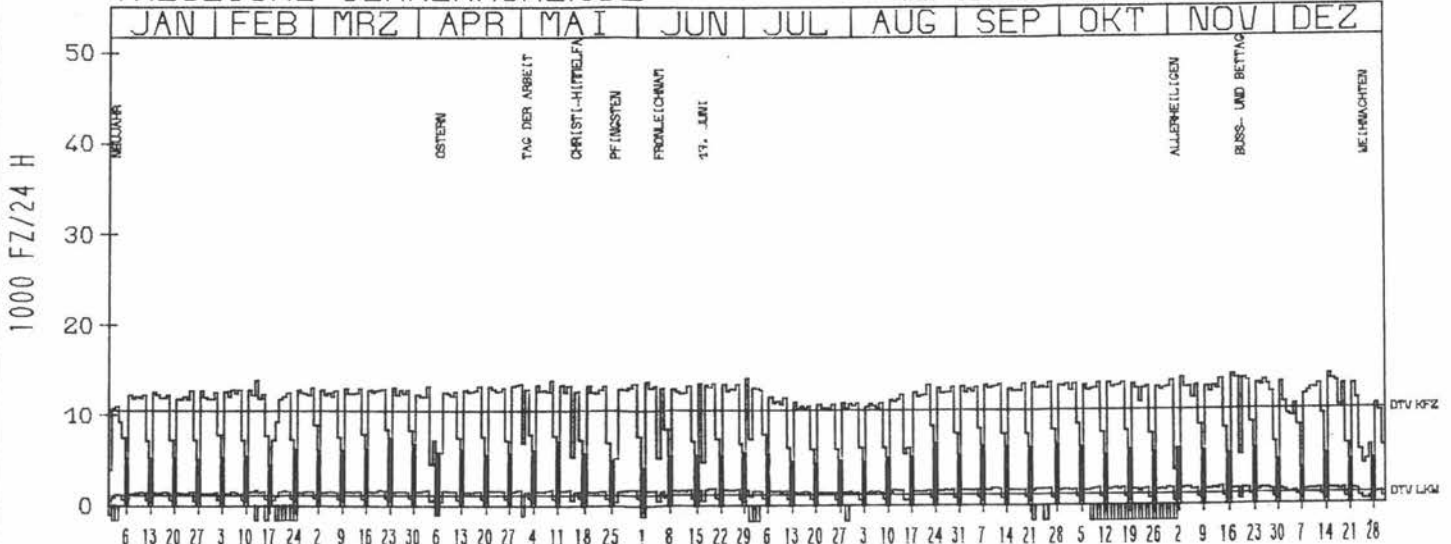
VERKEHRSMENGEN 15-19 UHR



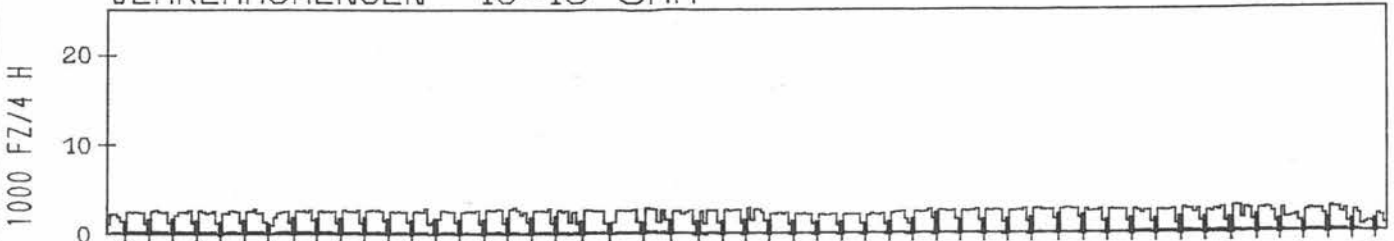
RICHTUNG SÜED

DTV KFZ 10528
 DTV LKW 1153 = 10,95 %
 MAX WERKTAG 14341 MO 17, 11, 6
 MAX FER-WKTAG 14150 MO 30, 6, 6
 MAX SO+FEITAG 7406 SO 23, 3, 6

TÄGLICHE VERKEHRSMENGE



VERKEHRSMENGEN 15-19 UHR



JAHRESGANGLINIEN 1980

407

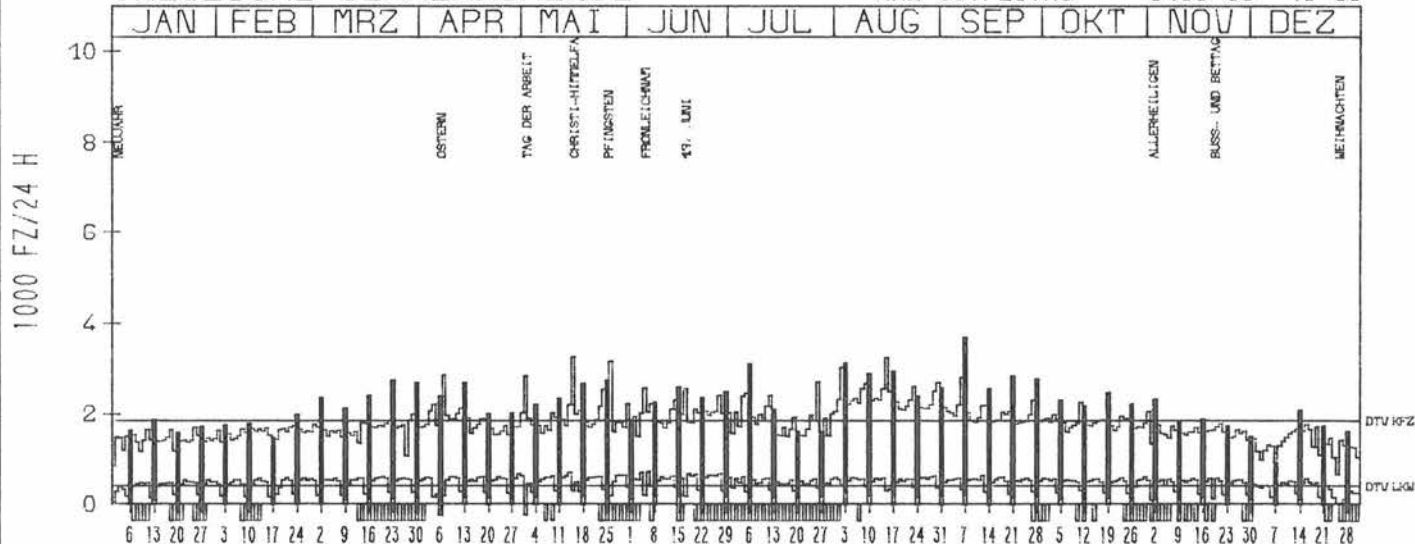
ZST: NENNIG OST
 NR.: 6404 0 393

LAND: SAARLAND
 STRASSE: B 406
 KM: 3,8
 NETZKNOTEN: 6404 259
 6404 252


RICHTUNG OST

DTV KFZ 1880
 DTV LKW 426 = 22,67 %
 MAX WERKTAG 2333 SA 14, 8, 6
 MAX FER-WKTAG 3045 SA 2, 8, 8
 MAX SO+FEITAG 3706 SO 7, 9, 6

TAEGLICHE VERKEHRSMENGE



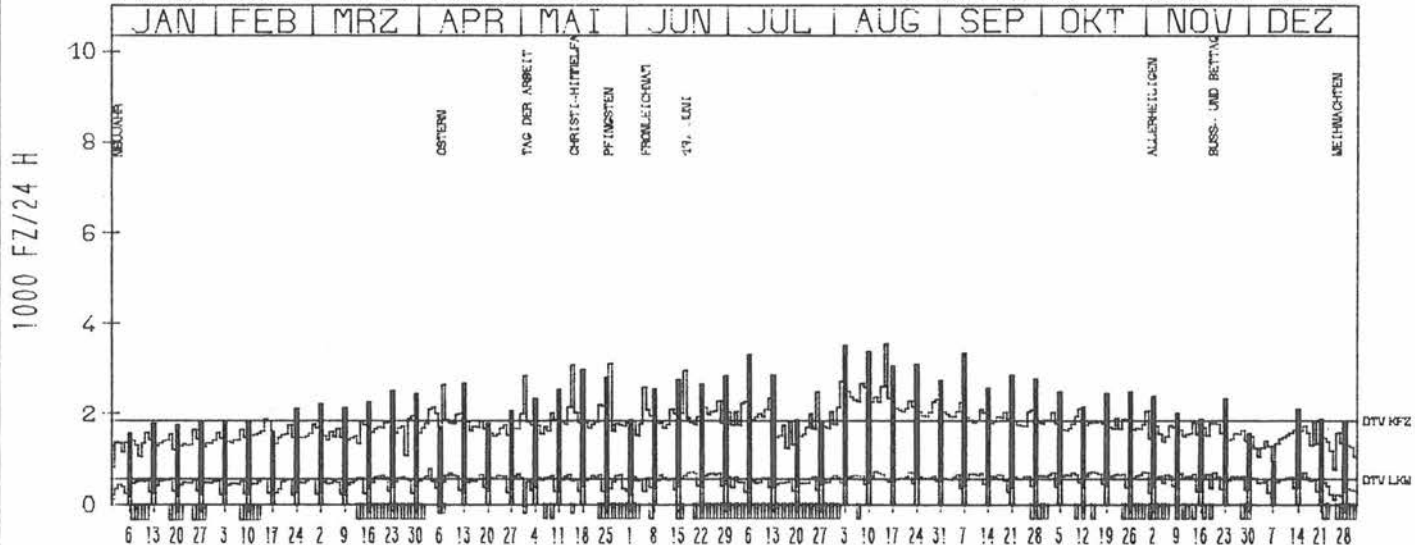
VERKEHRSMENGEN 15-19 UHR



RICHTUNG WEST

DTV KFZ 1819
 DTV LKW 518 = 28,48 %
 MAX WERKTAG 2128 MI 14, 5, 6
 MAX FER-WKTAG 2696 SA 2, 8, 8
 MAX SO+FEITAG 3504 FR 15, 8, 6

TAEGLICHE VERKEHRSMENGE



VERKEHRSMENGEN 15-19 UHR

